

KABUPATEN KUTAI TIMUR

DALAM ANGKA

Kutai Timur Regency in Figures

2023



<https://www.bps.kutaitimur.go.id>



**BADAN PUSAT STATISTIK
KABUPATEN KUTAI TIMUR**
BPS-Statistics of Kutai Timur Regency

KABUPATEN
KUTAI TIMUR

DALAM ANGKA

Kutai Timur Regency in Figures

2023



<https://>

KABUPATEN KUTAI TIMUR DALAM ANGKA
Kutai Timur Regency in Figures
2023

ISSN: 1970-2090

No. Publikasi/Publication Number: 64040.2302

Katalog /Catalog: 1102001.6404

Ukuran Buku/Book Size: 14,8 cm x 21 cm

Jumlah Halaman/Number of Pages : xlvii + 466 hal/pages

Naskah/Manuscript:

BPS Kabupaten Kutai Timur

BPS-Statistics of Kutai Timur Regency

Penyunting/Editor:

BPS Kabupaten Kutai Timur

BPS-Statistics of Kutai Timur Regency

Desain Kover/Cover Design:

BPS Kabupaten Kutai Timur

BPS-Statistics of Kutai Timur Regency

Ilustrasi Kover/Cover Illustration:

Rumah Panggung

House on Stilts

Diterbitkan oleh/Published by:

©BPS Kabupaten Kutai Timur/*BPS-Statistics of Kutai Timur Regency*

Dicetak oleh/Printed by:

CV. Siswa

Dilarang mengumumkan, mendistribusikan, mengomunikasikan, dan/atau menggandakan sebagian atau seluruh isi buku ini untuk tujuan komersil tanpa izin tertulis dari Badan Pusat Statistik.

Prohibited to announce, distribute, communicate, and/or copy part or all of this book for commercial purpose without permission from BPS-Statistics Indonesia.

TIM PENYUSUN/TEAM MEMBERS

Pengarah/Director

Akhmad Junaidi, SE., M.Si

Penanggung Jawab/Persons in Charge

Akhmad Junaidi, SE., M.Si

Penyunting/Editors

Ari Setyanto, SST

Pengolah Data dan Penulis Naskah/Data Processing and Authors

Ari Setyanto, SST

Penata Letak/Layout Designers

Ari Setyanto, SST

<https://kutimkab.bps.go.id>

KONTRIBUTOR DATA/DATA CONTRIBUTOR

1. Kementerian Agama/*Ministry of Religious Affair*
2. Kementerian Pendidikan dan Kebudayaan/*The Ministry of Education and Culture*
3. Badan Perencanaan dan Pembangunan Daerah Kabupaten Kutai Timur
4. Badan Pusat Statistik/*BPS-Statistics Indonesia*
5. Badan Kepegawaian, Pendidikan, dan Pelatihan Kabupaten Kutai Timur
6. Dinas Komunikasi dan Informasi Persandian dan Statistik Kabupaten Kutai Timur
7. Pengadilan Agama Sangatta
8. Kantor Pelayanan Penyuluhan dan Konsultasi Perpajakan Kutai Timur
9. Dinas Pertanian Kabupaten Kutai Timur
10. Dinas Perkebunan Kabupaten Kutai Timur
11. DPRD Kabupaten Kutai Timur
12. Dinas Ketenagakerjaan dan Transmigrasi Kabupaten Kutai Timur
13. Komisi Pemilihan Umum Kabupaten Kutai Timur
14. Badan Pertanahan Nasional Kabupaten Kutai Timur
15. Badan Pemberdayaan Masyarakat dan Desa Kabupaten Kutai Timur
16. PT. Pegadaian Kutai Timur
17. BPJS Kesehatan Kabupaten Kutai Timur
18. SAMSAT
19. Badan Pendapatan Daerah Kabupaten Kutai Timur
20. Kantor Unit Penyelenggara Pelabuhan Kelas II Syahbandar Kutai Timur
21. Dinas Pariwisata Kabupaten Kutai Timur
22. Dinas Kependudukan dan Pencatatan Sipil Kabupaten Kutai Timur
23. Dinas Sosial Daerah Kabupaten Kutai Timur
24. Dinas Pendidikan Kabupaten Kutai Timur
25. Badan Pengelolaan Keuangan dan Aset Daerah Kabupaten Kutai Timur
26. PT. PLN (Persero) Wilayah IX Cabang Kutai Timur
27. Dinas Penanaman Modal dan Pelayanan Terpadu Satu Pintu Kabupaten Kutai Timur

KONTRIBUTOR DATA/DATA CONTRIBUTOR

28. Dinas Pengendalian Penduduk dan Keluarga Berencana Kabupaten Kutai Timur
29. PT Pos Indonesia Cabang Kutai Timur
30. Dinas Kelautan dan Perikanan Kabupaten Kutai Timur
31. Dinas Koperasi, Usaha Kecil dan Menengah Kabupaten Kutai Timur
32. Kejaksaan Negeri Kutai Timur
33. Pengadilan Negeri Kutai Timur
34. Dinas Kesehatan Kabupaten Kutai Timur
35. PDAM Kutai Timur
36. Dinas Pekerjaan Umum Kabupaten Kutai Timur
37. Dinas Perhubungan Kabupaten Kutai Timur
38. Dinas Ketahanan Pangan Kabupaten Kutai Timur

<https://kutimkab.bps.go.id>

PETA WILAYAH KABUPATEN KUTAI TIMUR MAP OF KUTAI TIMUR REGENCY



KEPALA BPS KABUPATEN KUTAI TIMUR
CHIEF STATISTICIAN OF KUTAI TIMUR REGENCY



AKHMAD JUNAIDI SE.,M.SI



KATA PENGANTAR

Kabupaten Kutai Timur Dalam Angka 2023, merupakan seri percepatan publikasi BPS Kabupaten Kutai Timur yang menyajikan beragam jenis data yang bersumber dari BPS dan institusi lain. Publikasi ini memuat gambaran umum tentang keadaan geografi, pemerintahan, serta perkembangan kondisi sosial-demografi, dan perekonomian di Kabupaten Kutai Timur. Beberapa tabel tertentu menyajikan data pada tingkat kecamatan untuk melihat perbandingan antarwilayah. Untuk memudahkan pemahaman dan pemanfaatan data, disertakan juga penjelasan teknis dari setiap jenis statistik yang disajikan.

Publikasi ini dapat terwujud atas kerja sama dan bantuan dari berbagai pihak dari instansi pemerintah. Kepada semua pihak yang telah memberikan bantuan disampaikan penghargaan dan terima kasih yang sebesar-besarnya. Disadari bahwa publikasi ini belum sepenuhnya memenuhi harapan pihak pemakai data khususnya para perencana, namun diharapkan dapat membantu melengkapi penyusunan rencana pembangunan di Kabupaten Kutai Timur.

Walaupun publikasi ini telah disiapkan sebaik-baiknya, namun disadari masih ada kekurangan dan kesalahan yang terjadi. Untuk perbaikan publikasi ini, kami mengharapkan tanggapan dan saran dari para pengguna publikasi ini untuk perbaikan pada edisi yang akan datang.

Sanggata Utara, Februari 2023
Kepala BPS
Kabupaten Kutai Timur

AKHMAD JUNAIDI SE.,M.Si



PREFACE

Kutai Timur Regency in Figures 2023, is an acceleration publication presenting various data from BPS-Statistics of Kutai Timur Regency and other agencies. The publication provides general pictures of geographic conditions, government, as well as key socio-demographic, and economic characteristics of Kutai Timur Regency. The data in some particular tables are presented at subdistrict level to compare socio-economic condition inter-regions. Technical notes for each statistics are also featured in this publication to provide a better understanding in interpreting the data.

This comprehensive publication has been made possible with the assistance and contribution from several governmental institutions. To all parties who have been involved in the preparation of this publication, I would like to express my sincerest appreciation and gratitude. Honestly, this publication has not perfect yet and has not filled the user's hope, especially for the planners yet, but hopefully it can help to equip compilation of development planning in Kutai Timur Regency.

Although this publication has been published and approved, it is realized that there are still deficiencies and errors that occur. For the improvement of the publication, feedback and suggestions to improve the publication are always welcomed.

*Sangatta Utara, February 2023
Chief Statistician of
Kutai Timur Regency*

AKHMAD JUNAIDI SE.,M.Si

DAFTAR ISI / CONTENTS

	Halaman Page
Kata Pengantar/ <i>Preface</i>	xi
Daftar Isi/ <i>Contents</i>	xiii
Daftar Tabel/ <i>List of Tables</i>	xiv
Daftar Gambar/ <i>List of Figures</i>	xli
Penjelasan Umum/ <i>Explanatory Notes</i>	xliii
Daftar Singkatan/ <i>List of Abbreviations</i>	xlvi
Statistik Kunci/ <i>Key Statistics</i>	xlvi
1. Geografi dan Iklim/ <i>Geography and Climate</i>	1
2. Pemerintahan/ <i>Government</i>	25
3. Penduduk dan Ketenagakerjaan/ <i>Population and Employment</i>	63
4. Sosial dan Kesejahteraan Rakyat/ <i>Social and Welfare</i>	91
5. Pertanian, Kehutanan, Peternakan, dan Perikanan/ <i>Agriculture, Forestry, Livestock, and Fishery</i>	181
6. Pertambangan dan Energi/ <i>Mining and Energy</i>	341
7. Industri Manufaktur/ <i>Manufacturing Industry</i>	359
8. Transportasi dan Komunikasi/ <i>Transportation and Communication</i>	369
9. Perbankan, Koperasi, dan Harga-harga/ <i>Banking, Cooperative, and Prices</i>	389
10. Pengeluaran Penduduk/ <i>Population Expenditure</i>	407
11. Perdagangan/ <i>Trade</i>	417
12. Sistem Neraca Regional/ <i>System of Regional Accounts</i>	427
13. Perbandingan Antar Kabupaten/Kota/ <i>Regency/Municipal Comparison</i>	455

DAFTAR TABEL/LIST OF TABLES

	Halaman Page
1. GEOGRAFI DAN IKLIM/GEOGRAPHY AND CLIMATE	1
1.1 KEADAAN GEOGRAFI	
GEOGRAPHY CONDITION	6
1.1.1 Luas Daerah dan Jumlah Pulau Menurut Kecamatan di Kabupaten Kutai Timur, 2022 <i>Total Area and Number of Islands by Subdistrict in Kutai Timur Regency, 2022</i>	6
1.1.2 Tinggi Wilayah dan Jarak ke Ibukota Kabupaten Menurut Kecamatan di Kabupaten Kutai Timur, 2022 <i>Altitude and Distance to the Capital of Regency by Subdistrict in Kutai Timur Regency, 2022</i>	8
1.1.3 Frekuensi Gempa Bumi menurut Bulan di Kabupaten Kutai Timur, 2022 <i>Earthquakes Frequency by Month in Kutai Timur Regency, 2022.....</i>	9
1.1.4 Frekuensi Gempa Bumi Berdasarkan Kekuatan menurut Bulan di Kabupaten Kutai Timur, 2022 <i>Earthquakes Frequency Based on Magnitude by Month in Kutai Timur Regency, 2022</i>	10
1.1.5 Frekuensi Gempa Bumi Berdasarkan Kedalaman menurut Bulan di Kabupaten Kutai Timur, 2022 <i>Earthquakes Frequency Based on Depth by Month in Kutai Timur Regency, 2022</i>	11
1.2 KEADAAN IKLIM	
CLIMATE CONDITION	12
1.2.1 Pengamatan Unsur Iklim Menurut Kecamatan dan Bulan di Kabupaten Kutai Timur, 2022 <i>Observation of Climate Elements by Subdistrict and Months in Kutai Timur Regency, 2022</i>	12
2. PEMERINTAHAN/GOVERNMENT	25
2.1 WILAYAH ADMINISTRATIF	
ADMINISTRATIVE AREA	30

2.1.1	Jumlah Desa ¹ /Kelurahan Menurut Kecamatan di Kabupaten Kutai Timur, 2018–2022 <i>Number of Villages¹/Kelurahan by Subdistrict in Kutai Timur Regency, 2018–2022</i>	30
2.1.2	Jumlah Desa/Kelurahan, Dusun, RW, dan RT Menurut Kecamatan di Kabupaten Kutai Timur, 2022 <i>Number of Villages, Urban Villages, Sub Villages, Hamlet, and Neighbourhood by Subdistrict in Kutai Timur Regency, 2022.....</i>	31
2.1.3	Jumlah Buku Tanah Menurut Kecamatan di Kabupaten Kutai Timur, 2021 dan 2022 <i>Number of Land Books by Subdistrict in Kutai Timur Regency, 2021 and 2022.....</i>	32
2.2	DEWAN PERWAKILAN RAKYAT DAERAH REGIONAL HOUSE OF REPRESENTATIVE	33
2.2.1	Jumlah Anggota Dewan Perwakilan Rakyat Daerah Menurut Partai Politik dan Jenis Kelamin di Kabupaten Kutai Timur, 2022 <i>Number of Members of The Regional House of Representatives by Political Parties and Sex in Kutai Timur Regency, 2022.....</i>	33
2.2.2	Jumlah Anggota Legislatif (DPRD) Menurut Partai Politik dan Daerah Pemilihan di Kabupaten Kutai Timur, 2022 <i>Number of Regency Legislator by Political Parties and Electoral Regions in Kutai Timur Regency, 2022</i>	34
2.2.3	Ketua dan Wakil Ketua Dewan Perwakilan Rakyat Daerah Kabupaten Kutai Timur <i>Chairman and Vice Chairman Regional House of Representative Kutai Timur Regency</i>	35
2.2.4	Jumlah Keputusan Dewan Perwakilan Rakyat Daerah Kabupaten Kutai Timur, 2021 dan 2022 <i>Number of Decrees Regional House of Representative Kutai Timur Regency, 2021 and 2022</i>	36
2.2.5	Jumlah Pemilih Terdaftar dalam Daftar Pemilih Tetap (DPT) di Kabupaten Kutai Timur, 2022 <i>Number of Voters Registered in Permanent Voters List in Kutai Timur Regency, 2022</i>	37

2.2.6	Jumlah Pemilih Terdaftar dalam Daftar Pemilih Tambahan (DPTb) di Kabupaten Kutai Timur, 2022 <i>Number of Voters Registered in Additional Voters List in Kutai Timur Regency, 2022</i>	38
2.3	SUMBER DAYA MANUSIA	
	HUMAN RESOURCES	39
2.3.1	Jumlah Pegawai Negeri Sipil Menurut Jabatan dan Jenis Kelamin di Kabupaten Kutai Timur, Desember 2021 dan Desember 2022 <i>Number of Civil Servants by Occupation and Sex in Kutai Timur Regency, December 2021 and December 2022</i>	39
2.3.2	Jumlah Pegawai Negeri Sipil Menurut Tingkat Pendidikan dan Jenis Kelamin di Kabupaten Kutai Timur, Desember 2021 dan Desember 2022 <i>Number of Civil Servants by Educational Level and Sex in Kutai Timur Regency, December 2021 and December 2022</i>	41
2.3.3	Jumlah Pegawai Negeri Sipil Menurut Tingkat Kepangkatan dan Jenis Kelamin di Kabupaten Kutai Timur, Desember 2021 dan Desember 2022 <i>Number of Civil Servants by Hierarchy and Sex in Kutai Timur Regency, December 2021 and December 2022</i>	43
2.3.4	Jumlah Pegawai Negeri Sipil Menurut Instansi Pemerintahan dan Jenis Kelamin di Kabupaten Kutai Timur, Desember 2021 dan Desember 2022 <i>Number of Civil Servants by Government Institution and Sex in Kutai Timur Regency, December 2021 and December 2022</i>	45
2.3.5	Jumlah Pegawai Negeri Sipil Pemerintah Daerah Menurut Jenis Kelamin di Kabupaten Kutai Timur, 2016-2022 <i>Number of Civil Servants in Local Government of by Sex in Kutai Timur Regency, 2016-2022</i>	49
2.3.6	Jumlah Kekuatan Personel POLRES Kutai Timur, 2021 dan 2022 <i>Number of POLRES Personel of Kutai Timur, 2021 and 2022</i>	50
2.4	KEUANGAN PEMERINTAH	
	GOVERNMENT FINANCE	51

2.4.1	Realisasi Pendapatan Pemerintah Kabupaten Kutai Timur Menurut Jenis Pendapatan (ribu rupiah), 2019–2022 <i>Kutai Timur Regency Government Revenues by Kind of Revenues (thousand rupiahs), 2019–2022</i>	51
2.4.2	Realisasi Belanja Pemerintah Kabupaten Kutai Timur Menurut Jenis Belanja (ribu rupiah), 2019–2022 <i>Kutai Timur Regency Government Expenditures by Kind of Expenditures (thousand rupiahs), 2019–2022</i>	53
2.4.3	Jumlah Wajib Pajak Pindah Keluar Kecamatan pada Kantor Pelayanan Pajak Pratama Bontang menurut Kecamatan di Kabupaten Kutai Timur, 2022 <i>Number of Taxpayers Moving Out of Subdistrict at Bontang Tax Office by Subdistrict in Kutai Timur Regency, 2022</i>	55
2.4.4	Jumlah Wajib Pajak Pindah Masuk Kecamatan pada Kantor Pelayanan Pajak Pratama Bontang menurut Kecamatan di Kabupaten Kutai Timur, 2022 <i>Number of Taxpayers Moving Into of Subdistrict at Bontang Tax Office by Subdistrict in Kutai Timur Regency, 2022</i>	56
2.4.5	Jumlah Wajib Pajak Pindah Keluar Kantor Pelayanan Pajak Pratama Bontang menurut Kecamatan di Kabupaten Kutai Timur, 2022 <i>Number of Taxpayers Moving Out of Bontang Tax Office by Subdistrict in Kutai Timur Regency, 2022</i>	57
2.4.6	Jumlah Wajib Pajak Pindah Masuk Kantor Pelayanan Pajak Pratama Bontang menurut Kecamatan di Kabupaten Kutai Timur, 2022 <i>Number of Taxpayers Moving Into of Bontang Tax Office by Subdistrict in Kutai Timur Regency, 2022</i>	58
2.4.7	Jumlah Wajib Pajak Dihapus dari Kantor Pelayanan Pajak Pratama Bontang menurut Kecamatan di Kabupaten Kutai Timur, 2022 <i>Number of Taxpayers Removed from Bontang Tax Office by Subdistrict in Kutai Timur Regency, 2022</i>	59
2.4.8	Jumlah Pendaftar Wajib Pajak pada Kantor Pelayanan Pajak Pratama Bontang menurut Kecamatan di Kabupaten Kutai Timur, 2022 <i>Number of Taxable Register at Bontang Tax Office by Subdistrict in Kutai Timur Regency, 2022</i>	60

2.4.9	Jumlah Wajib Pajak pada Kantor Pelayanan Pajak Pratama Bontang menurut Kecamatan di Kabupaten Kutai Timur, 2022 <i>Number of Taxable at Bontang Tax Office by Subdistrict in Kutai Timur Regency, 2022</i>	61
3.	PENDUDUK DAN KETENAGAKERJAAN/POPULATION AND EMPLOYMENT	63
3.1	PENDUDUK	
	POPULATION	68
3.1.1	Penduduk, Laju Pertumbuhan Penduduk per Tahun, Distribusi Persentase Penduduk, Kepadatan Penduduk, Rasio Jenis Kelamin Penduduk Menurut Kecamatan di Kabupaten Kutai Timur, 2022 <i>Population, Annual Population Growth Rate, Percentage Distribution of Population, Population Density, and Population Sex Ratio by Subdistrict in Kutai Timur Regency, 2022</i>	68
3.1.2	Jumlah Penduduk Menurut Kecamatan dan Jenis Kelamin di Kabupaten Kutai Timur, 2022 <i>Population by Subdistrict and Sex in Kutai Timur Regency, 2022</i>	71
3.1.3	Penduduk, Laju Pertumbuhan Penduduk per Tahun, Distribusi Persentase Penduduk, Kepadatan Penduduk, Rasio Jenis Kelamin Penduduk Menurut Kecamatan di Kabupaten Kutai Timur, 2022 <i>Population, Annual Population Growth Rate, Percentage Distribution of Population, Population Density, and Population Sex Ratio by Subdistrict in Kutai Timur Regency, 2022</i>	72
3.1.4	Jumlah Penduduk Menurut Kecamatan dan Jenis Kelamin di Kabupaten Kutai Timur, 2022 <i>Population by Subdistrict and Sex in Kutai Timur Regency, 2022</i>	75
3.2	KETENAGAKERJAAN	
	EMPLOYMENT	76
3.2.1	Jumlah Penduduk Berumur 15 Tahun Keatas Menurut Jenis Kegiatan Selama Seminggu yang Lalu dan Jenis Kelamin di Kabupaten Kutai Timur, 2022 <i>Population Aged 15 Years and Over by Type of Activity During The Previous Week and Sex in Kutai Timur Regency, 2022</i>	76

3.2.2	Penduduk Berumur 15 Tahun ke Atas Menurut Pendidikan Tertinggi yang Ditamatkan dan Jenis Kegiatan Selama Seminggu yang Lalu di Kabupaten Kutai Timur, 2022 <i>Population 15 Years of Age and Over by Educational Attainment and Type of Activity During the Previous Week in Kutai Timur Regency, 2022</i>	77
3.2.3	Penduduk Berumur 15 Tahun Ke Atas yang Bekerja Selama Seminggu yang Lalu Menurut Status Pekerjaan Utama dan Jenis Kelamin di Kabupaten Kutai Timur, 2022 <i>Population 15 Years of Age and Over who Worked During The Previous Week by Main Employment Status and Sex in Kutai Timur Regency, 2022</i>	79
3.2.4	Penduduk Berumur 15 Tahun Ke Atas yang Termasuk Angkatan Kerja Menurut Golongan Umur dan Jenis Kelamin di Kabupaten Kutai Timur, 2022 <i>Population 15 Years of Age and Over who Are in Labor Force by Age Group and Sex in Kutai TimurRegency, 2022</i>	80
3.2.5	Penduduk Berumur 15 Tahun Ke Atas yang Bekerja Selama Seminggu yang lalu Menurut Golongan Umur dan Jenis Kelamin di Kabupaten Kutai Timur, 2022 <i>Population 15 Years of Age and Over who Worked During The Previous Week by Age Group and Sex in Kutai Timur Regency, 2022</i>	81
3.2.6	Penduduk Berumur 15 Tahun Ke Atas yang Bekerja Selama Seminggu yang lalu Menurut Lapangan Pekerjaan Utama dan Jenis Kelamin di Kabupaten Kutai Timur, 2022 <i>Population 15 Years of Age and Over who Worked During The Previous Week by Main Industry and Sex in Kutai Timur Regency, 2022</i>	82
3.2.7	Penduduk Berumur 15 Tahun Ke Atas yang Termasuk Pengangguran Terbuka Lapangan Menurut Kategori Pengangguran Terbuka dan Jenis Kelamin di Kabupaten Kutai Timur, 2022 <i>Population 15 Years of Age and Over who Were Categorized Unemployment by Unemployment Derivation and Sex in Kutai Timur Regency, 2022</i>	83

3.2.8	Banyaknya Pencari Kerja yang Mendaftarkan Diri pada Dinas Tenaga Kerja dan Transmigrasi menurut Pendidikan Tertinggi yang Ditamatkan di Kabupaten Kutai Timur, 2022 <i>Number of Job Applicants Registered at the Office of Labour and Transmigration by Educational Attainment in Kutai Timur Regency, 2022</i>	84
3.2.9	Banyaknya Pencari Kerja yang Mendaftarkan Diri pada Dinas Tenaga Kerja dan Transmigrasi menurut Kecamatan di Kabupaten Kutai Timur, 2022 <i>Number of Job Applicants Registered at the Office of Labour and Transmigration by Subdistrict in Kutai Timur Regency, 2022</i>	88
3.2.10	Jumlah Lowongan Pekerjaan menurut Lapangan Usaha di Kabupaten Kutai Timur, 2022 <i>Number of Job Vacancies by Sector in Kutai Timur Regency, 2022</i>	90
4.	SOSIAL DAN KESEJAHTERAAN RAKYAT/SOCIAL AND WELFARE	91
4.1	PENDIDIKAN	
	EDUCATION	99
4.1.1	Jumlah Sekolah, Guru, dan Murid Taman Kanak-Kanak (TK) di Bawah Kementerian Pendidikan dan Kebudayaan Menurut Kecamatan di Kabupaten Kutai Timur, 2021/2022 dan 2022/2023 <i>Number of Schools, Teachers, and Pupils in Kindergarten Under The Ministry of Education and Culture by Subdistrict in Kutai Timur Regency, 2021/2022 and 2022/2023</i>	99
4.1.2	Jumlah Sekolah, Guru, dan Murid Raudatul Athfal (RA) di Bawah Kementerian Agama Menurut Kecamatan di Kabupaten Kutai Timur, 2021/2022 dan 2022/2023 <i>Number of Schools, Teachers, and Pupils in Raudatul Athfal (RA) Under The Ministry of Religious Affairs by Subdistrict in Kutai Timur Regency, 2021/2022 and 2022/2023</i>	102

4.1.3	Jumlah Sekolah, Guru, dan Murid Sekolah Dasar (SD) di Bawah Kementerian Pendidikan dan Kebudayaan Menurut Kecamatan di Kabupaten Kutai Timur, 2021/2022 dan 2022/2023 <i>Number of Schools, Teachers, and Pupils in Primary Schools Under The Ministry of Education and Culture by Subdistrict in Kutai Timur Regency, 2021/2022 and 2022/2023</i>	103
4.1.4	Jumlah Sekolah, Guru, dan Murid Madrasah Ibtidaiyah (MI) di Bawah Kementerian Agama Menurut Kecamatan Menurut Kecamatan di Kabupaten Kutai Timur, 2020/2021 dan 2022/2023 <i>Number of Schools, Teachers, and Pupils in Madrasah Ibtidaiyah (MI) Under The Ministry of Religious Affairs by Subdistrict in Kutai Timur Regency, 2020/2021 and 2022/2023</i>	106
4.1.5	Jumlah Sekolah, Guru, dan Murid Sekolah Menengah Pertama (SMP) di Bawah Kementerian Pendidikan dan Kebudayaan Menurut Kecamatan di Kabupaten Kutai Timur, 2021/2022 dan 2022/2023 <i>Number of Schools, Teachers, and Pupils in Lower Secondary Schools Under The Ministry of Education and Culture by Subdistrict in Kutai Timur Regency, 2021/2022 and 2022/2023</i>	109
4.1.6	Jumlah Sekolah, Guru, dan Murid Madrasah Tsanawiyah (MTs) di Bawah Kementerian Agama Menurut Kecamatan di Kabupaten Kutai Timur, 2020/2021 dan 2021/2022 <i>Number of Schools, Teachers, and Pupils in Madrasah Tsanawiyah (MTs) Under The Ministry of Religious Affairs by Subdistrict in Kutai Timur Regency, 2020/2021 and 2021/2022</i>	112
4.1.7	Jumlah Sekolah, Guru, dan Murid Sekolah Menengah Atas (SMA) di Bawah Kementerian Pendidikan dan Kebudayaan Menurut Kecamatan di Kabupaten Kutai Timur, 2021/2022 dan 2022/2023 <i>Number of Schools, Teachers, and Pupils in Upper Secondary Schools Under The Ministry of Education and Culture by Subdistrict in Kutai Timur Regency, 2021/2022 and 2022/2023</i>	115

4.1.8	Jumlah Sekolah, Guru, dan Murid Sekolah Menengah Kejuruan (SMK) di Bawah Kementerian Pendidikan dan Kebudayaan Menurut Kecamatan di Kabupaten Kutai Timur, 2021/2022 dan 2022/2023 <i>Number of Schools, Teachers, and Pupils in Vocational High Schools Under The Ministry of Education and Culture by Subdistrict in Kutai Timur Regency, 2021/2022 and 2022/2023</i>	118
4.1.9	Jumlah Sekolah, Guru, dan Murid Madrasah Aliyah (MA) di Bawah Kementerian Agama Menurut Kecamatan di Kabupaten Kutai Timur, 2020/2021 dan 2021/2022 <i>Number of Schools, Teachers, and Pupils in Madrasah Aliyah (MA) Under the Ministry of Religious Affairs by Subdistrict in Kutai Timur Regency, 2020/2021 and 2021/2022</i>	121
4.1.10	Jumlah Desa ¹ /Kelurahan yang Memiliki Fasilitas Sekolah Menurut Kecamatan dan Tingkat Pendidikan di Kabupaten Kutai Timur, 2019–2021 <i>Number of Villages¹ Having Educational Facilities by Subdistrict and Educational Level in Kutai Timur Regency, 2019–2021</i>	124
4.1.11	Angka Partisipasi Murni (APM) dan Angka Partisipasi Kasar (APK) Menurut Jenjang Pendidikan di Kabupaten Kutai Timur, 2022 <i>Net Participation Rates and Gross Participation Rates by Educational Level in Kutai Timur Regency, 2022</i>	129
4.1.12	Angka Partisipasi Sekolah (APS) Menurut Kelompok Usia Sekolah di Kabupaten Kutai Timur, 2022 <i>School Participation Rates by School Age Group in Kutai Timur Regency, 2022</i>	130
4.1.13	Persentase Penduduk Berumur 15 Tahun ke Atas Menurut Karakteristik Kemampuan Membaca dan Menulis dan Jenis Kelamin di Kabupaten Kutai Timur, 2022 <i>Percentage of Population 15 Years of Age and Over by Characteristics of Reading and Writing Ability and Sex in Kutai Timur Regency, 2022</i>	131

4.1.14	Jumlah Lembaga, Guru, dan Murid di PAUD di Bawah Kementerian Pendidikan dan Kebudayaan Menurut Kecamatan di Kabupaten Kutai Timur, 2021/2022 dan 2022/2023 <i>Number of Institutions, Teachers, and Pupils in Early Childhood Education Under The Ministry of Education and Culture by Subdistrict in Kutai Timur Regency, 2021/2022 and 2022/2023</i>	132
4.2	KESEHATAN	
	HEALTH	135
4.2.1	Jumlah Desa ¹ /Kelurahan Yang Memiliki Sarana Kesehatan Menurut Kecamatan di Kabupaten Kutai Timur, 2020–2022 <i>Number of Villages¹ Having Health Facilities by Subdistrict in Kutai Timur Regency, 2020–2022</i>	135
4.2.2	Jumlah Tenaga Kesehatan ¹ menurut Kecamatan di Kabupaten Kutai Timur, 2022 <i>Number of Medical Personnels¹ by Subdistrict in Kutai Timur Regency, 2022</i>	141
4.2.3	Jumlah Rumah Sakit Umum, Rumah Sakit Khusus, Puskesmas, Klinik Pratama, dan Posyandu menurut Kecamatan di Kabupaten Kutai Timur, 2021 dan 2022 <i>Number of General Hospital, Special Hospital, Public Health Center, Primary Clinic, and Integrated Service Post by Subdistrict in Kutai Timur Regency, 2021 and 2022</i>	142
4.2.4	Jumlah Dokter Spesialis, Dokter Umum, dan Dokter Gigi Menurut Sarana Pelayanan Kesehatan di Kabupaten Kutai Timur, 2022 <i>Number of Specialist Doctor, Generalist Doctor, and Dentist by Type of Health Facility in Kutai Timur Regency, 2022</i>	144
4.2.5	Jumlah Pengunjung Balai Kesehatan Ibu dan Anak dan Tenaga Penolong Persalinan menurut Kecamatan di Kabupaten Kutai Timur, 2022 <i>Number of Visitors of the Mother and Children Polyclinics dan Childbirth Assistance by Subdistrict in Kutai Timur Regency, 2022</i>	145
4.2.6	Hasil Cakupan Imunisasi menurut Jenis dan Kecamatan di Kabupaten Kutai Timur, 2022 <i>Scooping of Immunization by Type and Subdistrict in Kutai Timur Regency, 2022</i>	147

4.2.7	Jumlah Bayi Lahir, Bayi Berat Badan Lahir Rendah (BBLR), BBLR Dirujuk, dan Bergizi Buruk di Kabupaten Kutai Timur, 2018–2022 <i>Number of Births, Babies with Low Birth Weights (LBW), Treated LBW, and Malnutrition Cases in Kutai Timur Regency, 2018–2022</i>	149
4.2.8	Jumlah Ibu Hamil, Melakukan Kunjungan K1, Melakukan Kunjungan K4, Kurang Energi Kronis (KEK), dan Mendapat Tablet Zat Besi (Fe, 2012–2018) di Kabupaten Kutai Timur, 2018–2022 <i>Number of Pregnant Women, Those with One Visit and Four Visits of Antenatal Care, Chronic Energy Deficiency (CED), and Receiving Iron Supplement, (Fe, 2012–2018) in Kutai Timur Regency, 2018–2022</i>	150
4.2.9	Jumlah Kasus HIV/AIDS, IMS, DBD, Diare, TB, dan Malaria menurut Kecamatan di Kabupaten Kutai Timur, 2022 <i>Number of Cases of HIV/AIDS, Sexually Transmitted Infection, Dengue Fever, Diarrhea, Tuberculosis (TB) and Malaria by Subdistrict in Kutai Timur Regency, 2022.....</i>	151
4.2.10	Jumlah Klinik Keluarga Berencana (KKB) dan Pelayanan Keluarga Berencana Desa (PPKBD) Menurut Kecamatan di Kabupaten Kutai Timur, 2022 <i>Number of Family Planning Clinics and Village Family Planning Service Units by Subdistrict in Kutai Timur Regency, 2022.....</i>	152
4.2.11	Peserta KB Aktif menurut Mix Kontrasepsi dan Kecamatan di Kabupaten Kutai Timur, 2022 <i>Active Family Planning Acceptors by Mix Contraception and Subdistrict in Kutai Timur Regency, 2022.....</i>	153
4.2.12	Peserta KB Baru menurut Mix Kontrasepsi dan Kecamatan di Kabupaten Kutai Timur, 2022 <i>New Family Planning Acceptors by Mix Contraception and Subdistrict in Kutai Timur Regency, 2022</i>	154
4.2.13	Jumlah Keluarga menurut Tahapan Keluarga Sejahtera dan Kecamatan di Kabupaten Kutai Timur, 2022 <i>Number of Family by Family Prosperity Ranks and Subdistrict in Kutai Timur Regency, 2022</i>	155
4.3	KRIMINALITAS	
	CRIME.....	156

	Halaman Page	
4.3.1	Jumlah Pelanggaran dan Kecelakaan Lalu Lintas Menurut Bulan di Kabupaten Kutai Timur, 2022 <i>Number of Traffic Violation and Accident by Month in Kutai Timur Regency, 2022</i>	156
4.3.2	Jumlah Kejahatan Kriminal Umum Menurut Bulan di Kabupaten Kutai Timur, 2022 <i>Number of General Crime by Month in Kutai Timur Regency, 2022</i>	157
4.3.3	Jumlah Kejahatan Kriminal Umum dan Kriminal Khusus Menurut Jenisnya di Kabupaten Kutai Timur, 2022 <i>Number of General Crime and Special Crime by Kind of Cases in Kutai Timur Regency, 2022</i>	158
4.3.4	Jumlah Perkara yang Diproses oleh Kantor Kejaksaan Negeri Kutai Timur menurut Jenis Perkara dan Bulan, 2022 <i>Number of Cases that Processed by District Prosecutor Office of Kutai Timur by Type and Month, 2022</i>	160
4.3.5	Banyaknya Terdakwa/Tertuduh dalam Tindak Pidana Kejahatan yang Telah Mendapat Keputusan Sidang Pengadilan Negeri Sangatta menurut Jenis Pidana/Hukuman dan Sikap Terhadap Keputusan, 2022 <i>Number of the Accused in the Criminality Act to Proposed and to get Meeting Conclusion of Court Office of Sangatta by Type of Criminal/ Sentence and Attitude to Adjudgement, 2022</i>	162
4.3.6	Banyaknya Perkara dan Terdakwa/Tertuduh dalam Tindak Pidana Kejahatan yang telah Mendapat Keputusan Sidang Pengadilan Negeri Sangatta menurut Bulan dan Jenis Kejahatan/Pelanggaran, 2022 <i>Number of the Cases and Accused in the Criminality Act to Proposed and to get Meeting Conclusion of Court Office of Sangatta by Month and Type of Criminal/Transgression, 2022</i>	164
4.3.7	Banyaknya Terdakwa/Tertuduh dalam Tindak Pidana yang telah Mendapat Keputusan Sidang Pengadilan Negeri Sangatta menurut Bulan dan Kelompok Umur, 2022 <i>Number of Accused in the Criminality Act to Proposed and to get Meeting Conclusion of Court Office of Sangatta by Month, Aged Group, 2022</i>	170

4.4	AGAMA DAN SOSIAL LAINNYA	
	RELIGION AND OTHER SOCIAL AFFAIRS	171
4.4.1	Jumlah Penduduk Menurut Kecamatan dan Agama yang Dianut di Kabupaten Kutai Timur, 2022 <i>Population by Subdistrict and Religion in Kutai Timur Regency, 2022...</i>	171
4.4.2	Jumlah Tempat Peribadatan Menurut Kecamatan di Kabupaten Kutai Timur, 2022 <i>Number of Places of Worship by Subdistrict in Kutai Timur Regency, 2022</i>	172
4.4.3	Jumlah Jamaah Haji yang Diberangkatkan Menurut Kecamatan di Kabupaten Kutai Timur, 2018–2022 <i>Number of Hajj Pilgrims Dispatched by Subdistrict in Kutai Timur Regency, 2018–2022.....</i>	173
4.4.4	Jumlah Desa ¹ /Kelurahan yang Mengalami Bencana Alam ² Menurut Kecamatan di Kabupaten Kutai Timur, 2019–2021 <i>Number of Villages¹ that Had Natural Disaster² by Subdistrict in Kutai Timur Regency, 2019–2021</i>	174
4.4.5	Jumlah Peserta Badan Penyelenggara Jaminan Sosial (BPJS) Kesehatan di Kabupaten Kutai Timur, 2019–2022 <i>Number of Participants of The Health Social Security Agency by Subdistrict in Kutai Timur Regency, 2019–2022</i>	177
4.5	KEMISKINAN	
	POVERTY.....	178
4.5.1	Garis Kemiskinan, Jumlah, dan Persentase Penduduk Miskin di Kabupaten Kutai Timur, 2010–2022 <i>Poverty Line, Number, and Percentage of Poor People in Kutai Timur Regency, 2010–2022.....</i>	178
4.5.2	Indeks Kedalaman Kemiskinan dan Indeks Keparahan Kemiskinan di Kabupaten Kutai Timur, 2010–2022 <i>Poverty Gap Index and Poverty Severity Index in Kutai Timur Regency, 2010–2022</i>	179
4.5.3	Jumlah Penerimaan Bantuan Sosial Pangan di Kabupaten Kutai Timur, 2021 dan 2022 <i>Number of Receipt of Social Food Assistance in Kutai Timur Regency, 2021 and 2022</i>	180

5.	PERTANIAN, KEHUTANAN, PETERNAKAN, DAN PERIKANAN/ AGRICULTURE, FORESTRY, LIVESTOCK, AND FISHERY	181
5.1	TANAMAN PANGAN	
	FOOD CROPS	188
5.1.1	Luas Panen Tanaman Pangan Menurut Kecamatan dan Jenis Tanaman di Kabupaten Kutai Timur, 2021 dan 2022 <i>Harvested Area of Food Crops by Subdistrict and Kind of Plant in Kutai Timur Regency, 2021 and 2022</i>	188
5.1.2	Produksi Tanaman Pangan Menurut Kecamatan dan Jenis Tanaman di Kabupaten Kutai Timur, 2021 dan 2022 <i>Production of Food Crops by Subdistrict and Kind of Plant in Kutai Timur Regency, 2021 and 2022</i>	194
5.2	HORTIKULTURA	
	HORTICULTURE.....	200
5.2.1	Luas Panen Tanaman Sayuran Menurut Kecamatan dan Jenis Tanaman di Kabupaten Kutai Timur, 2021 dan 2022 <i>Harvested Area of Vegetables by Subdistrict and Kind of Plant in Kutai Timur Regency, 2021 and 2022.....</i>	200
5.2.2	Produksi Tanaman Sayuran Menurut Kecamatan dan Jenis Tanaman di Kabupaten Kutai Timur, 2021 dan 2022 <i>Production of Vegetables by Subdistrict and Kind of Plant in Kutai Timur Regency, 2021 and 2022.....</i>	213
5.2.3	Luas Panen Tanaman Sayuran dan Buah–Buahan Semusim Menurut Jenis Tanaman di Kabupaten Kutai Timur, 2019–2022 <i>Harvested Area of Seasonal Vegetables and Fruits by Kind of Plant in Kutai Timur Regency, 2019–2022.....</i>	226
5.2.4	Produksi Tanaman Sayuran dan Buah–Buahan Semusim Menurut Jenis Tanaman di Kabupaten Kutai Timur, 2019–2022 <i>Production of Seasonal Vegetables and Fruits by Kind of Plant in Kutai Timur Regency, 2019–2022.....</i>	227
5.2.5	Luas Panen Tanaman Biofarmaka Menurut Kecamatan dan Jenis Tanaman di Kabupaten Kutai Timur, 2021 dan 2022 <i>Harvested Area of Medicinal Plants by Subdistrict and Kind of Plant in Kutai Timur Regency, 2021 and 2022.....</i>	228

5.2.6	Produksi Tanaman Biofarmaka Menurut Kecamatan dan Jenis Tanaman di Kabupaten Kutai Timur, 2021 dan 2022 <i>Production of Medicinal Plants by Subdistrict and Kind of Plant in Kutai Timur Regency, 2021 and 2022</i>	236
5.2.7	Luas Panen Tanaman Biofarmaka Menurut Jenis Tanaman di Kabupaten Kutai Timur, 2020–2022 <i>Harvested Area of Medicinal Plants by Kind of Plant in Kutai Timur Regency, 2020–2022</i>	244
5.2.8	Produksi Tanaman Biofarmaka Menurut Jenis Tanaman di Kabupaten Kutai Timur, 2020–2022 <i>Production of Medicinal Plants by Kind of Plant in Kutai Timur Regency, 2020–2022</i>	245
5.2.9	Luas Panen Tanaman Hias Menurut Kecamatan dan Jenis Tanaman di Kabupaten Kutai Timur, 2021 dan 2022 <i>Harvested Area of Ornamental Plants by Subdistrict and Kind of Plant in Kutai Timur Regency, 2021 and 2022</i>	246
5.2.10	Produksi Tanaman Hias Menurut Kecamatan dan Jenis Tanaman di Kabupaten Kutai Timur, 2021 dan 2022 <i>Production of Ornamental Plants by Subdistrict and Kind of Plant in Kutai Timur Regency, 2021 and 2022</i>	260
5.2.11	Luas Panen Tanaman Hias Menurut Jenis Tanaman di Kabupaten Kutai Timur, 2019–2022 <i>Harvested Area of Ornamental Plants by Kind of Plant in Kutai Timur Regency, 2019–2022</i>	274
5.2.12	Produksi Tanaman Hias Menurut Jenis Tanaman, 2019–2022 <i>Production of Ornamental Plants by Kind of Plant, 2019–2022</i>	275
5.2.13	Produksi Buah-buahan Menurut Kecamatan dan Jenis Tanaman di Kabupaten Kutai Timur, 2021 dan 2022 <i>Production of Fruits by Kind of Plant and Subdistrict in Kutai Timur Regency, 2021 and 2022</i>	276
5.2.14	Produksi Buah–Buahan dan Sayuran Tahunan Menurut Jenis Tanaman di Kabupaten Kutai Timur, 2019–2022 <i>Production of Annual Fruits and Vegetables by Kind of Plant in Kutai Timur Regency, 2019–2022</i>	289

5.3	PERKEBUNAN	
	ESTATE CROPS	290
5.3.1	Luas Areal Tanaman Perkebunan Menurut Kecamatan dan Jenis Tanaman di Kabupaten Kutai Timur, 2021 dan 2022 <i>Planted Area of Estate Crops by Subdistrict and Type of Crops in Kutai Timur Regency, 2021 and 2022</i>	290
5.3.2	Produksi Perkebunan Menurut Kecamatan dan Jenis Tanaman di Kabupaten Kutai Timur, 2021 dan 2022 <i>Production of Estate by Subdistrict and Type of Crops in Kutai Timur Regency, 2021 and 2022</i>	294
5.3.3	Jumlah Petani Perkebunan Menurut Kecamatan dan Jenis Tanaman di Kabupaten Kutai Timur (kepala keluarga), 2021 dan 2022 <i>Number of Estate Farmers by Subdistrict and Type of Crops in Kutai Timur Regency (householder), 2021 and 2022</i>	298
5.3.4	Luas Areal Perkebunan Menurut Jenis Tanaman di Kabupaten Kutai Timur (ha), 2022 <i>Planted Area of Estate by Kind of Plants in Kutai Timur Regency (ha), 2022</i>	302
5.3.5	Luas Areal Perkebunan Rakyat Menurut Jenis Tanaman di Kabupaten Kutai Timur (ha), 2022 <i>Planted Area of Smallholder Estate by Type of Crops in Kutai Timur Regency (ha), 2022</i>	303
5.3.7	Luas Areal Perkebunan Besar Swasta (PBS) Menurut Jenis Tanaman di Kabupaten Kutai Timur (ha), 2022 <i>Planted Area of Private Estate by Kind of Plants in Kutai Timur Regency (ha), 2022</i>	304
5.4	PERIKANAN	
	FISHERY	305
5.4.1	Jumlah Rumah Tangga Perikanan Menurut Kecamatan dan Subsektor di Kabupaten Kutai Timur, 2021 dan 2022 <i>Number of Fishery Household by Subdistrict and Subsector in Kutai Timur Regency, 2021 and 2022</i>	305

5.4.2	Produksi Perikanan Menurut Kecamatan dan Subsektor di Kabupaten Kutai Timur, 2021 dan 2022 <i>Production of Fishery by Subdistrict and Subsector in Kutai Timur Regency, 2021 and 2022</i>	306
5.4.3	Nilai Perikanan Menurut Kecamatan dan Subsektor di Kabupaten Kutai Timur, 2021 dan 2022 <i>Value of Fishery by Subdistrict and Subsector in Kutai Timur Regency, 2021 and 2022</i>	307
5.4.4	Jumlah Alat Penangkapan Ikan Menurut Kecamatan dan Jenis di Kabupaten Kutai Timur, 2021 dan 2022 <i>Number of Fishing Gear by Subdistrict and Kinds in Kutai Timur Regency, 2021 and 2022</i>	308
5.4.5	Jumlah Perahu/Kapal Penangkap Ikan Perairan Air Laut Menurut Kecamatan dan Jenis Kapal di Kabupaten Kutai Timur, 2022 <i>Number of Marine Fishing Boats by Subdistrict and Type of Boards in Kutai Timur Regency, 2022</i>	317
5.4.6	Jumlah Nelayan dan Kelompok Nelayan Menurut Kecamatan di Kabupaten Kutai Timur, 2021 dan 2022 <i>Number of Fisherman and Fisherman Group by Subdistrict in Kutai Timur Regency, 2021 and 2022</i>	319
5.5	PETERNAKAN	
	LIVESTOCK	320
5.5.1	Populasi Ternak Menurut Kecamatan dan Jenis Ternak di Kabupaten Kutai Timur (ekor), 2022 <i>Livestock Population by Subdistrict and Kind of Livestock in Kutai Timur Regency (head), 2022</i>	320
5.5.2	Jumlah Ternak Dipotong Menurut Kecamatan dan Jenis Ternak di Kabupaten Kutai Timur (ekor), 2022 <i>Number of Livestock Slaughtered by Subdistrict and Kind of Livestock in Kutai Timur Regency (head), 2022</i>	322
5.5.3	Jumlah Pemasukan Ternak Menurut Kecamatan dan Jenis Ternak di Kabupaten Kutai Timur (ekor), 2022 <i>Number of Livestock Income by Subdistrict and Kind of Livestock in Kutai Timur Regency (head), 2022</i>	324

5.5.4	Jumlah Pengeluaran Ternak Menurut Kecamatan dan Jenis Ternak di Kabupaten Kutai Timur (ekor), 2022 <i>Number of Livestock Outcome by Subdistrict and Kind of Livestock in Kutai Timur Regency (head), 2022</i>	326
5.5.5	Produksi Daging Ternak Menurut Kecamatan dan Jenis Ternak di Kabupaten Kutai Timur (kg), 2022 <i>Production of Livestock Meat by Subdistrict and Kind of Livestock in Kutai Timur Regency (kg), 2022</i>	328
5.5.6	Populasi Unggas Menurut Kecamatan dan Jenis Unggas di Kabupaten Kutai Timur (ekor), 2022 <i>Population of Poultrys by Subdistrict and Kind of Poultrys in Kutai Timur Regency (head), 2022</i>	330
5.5.7	Jumlah Unggas Dipotong Menurut Kecamatan dan Jenis Unggas di Kabupaten Kutai Timur (ekor), 2022 <i>Number of Poultrys Slaughtered by Subdistrict and Kind of Poultrys in Kutai Timur Regency (head), 2022</i>	332
5.5.8	Jumlah Pemasukan Unggas Menurut Kecamatan dan Jenis Unggas di Kabupaten Kutai Timur (ekor), 2022 <i>Number of Poultrys Income by Subdistrict and Kind in Kutai Timur Regency (head), 2022</i>	334
5.5.9	Jumlah Pengeluaran Unggas Menurut Kecamatan dan Jenis Unggas di Kabupaten Kutai Timur (ekor), 2022 <i>Number of Poultrys Outcome by Subdistrict and Kind of Poultrys in Kutai Timur Regency (head), 2022</i>	336
5.5.10	Produksi Daging Unggas Menurut Kecamatan dan Jenis Unggas di Kabupaten Kutai Timur (kg), 2022 <i>Production of Poultrys Meat by Subdistrict and Kind of Poultrys in Kutai Timur Regency (kg), 2022</i>	338
5.5.11	Produksi Telur dan Susu Menurut Kecamatan dan Jenis Ternak/ Unggas di Kabupaten Kutai Timur, 2022 <i>Egg and Milk Production by Subdistrict and Kind of Livestock/ Poultrys in Kutai Timur Regency, 2022</i>	340

6.	PERTAMBANGAN DAN ENERGI/<i>MINING AND ENERGY</i>	341
6.1	INDUSTRI	
	<i>INDUSTRY</i>	345
6.1.1	Jumlah Perusahaan dan Nilai Investasi menurut Jenis Perusahaan di Kabupaten Kutai Timur, 2022 <i>Number of Companies and Investment Values by Kind of Company in Kutai Timur Regency, 2022</i>	345
6.1.2	Keadaan Sentra Industri menurut Subsektor di Kabupaten Kutai Timur, 2022 <i>State of Industrial Centers by Subsectors in Kutai Timur Regency, 2022</i>	347
6.2	PERTAMBANGAN	
	<i>MINING</i>	348
6.2.1	Produksi Batu Bara di Kabupaten Kutai Timur, 2018-2022 <i>Production of Coal in Kutai Timur Regency, 2018-2022</i>	348
6.2.2	Produksi Bahan Galian C di Kabupaten Kutai Timur, 2022 <i>Production of C Escavated in Kutai Timur Regency, 2022</i>	349
6.3	LISTRIK, GAS, DAN AIR MINUM	
	<i>ELECTRICITY, GAS, AND WATER SUPPLY</i>	350
6.3.1	Daya Terpasang, Produksi, dan Distribusi Listrik PT. PLN (Persero) pada Cabang/Ranting PLN UP3 Kutai Timur, 2022 <i>Installed Electricity Power, Production, and Distribution of PT. PLN (Persero) at PLN Branch UP3 Kutai Timur, 2022</i>	350
6.3.2	Jumlah Pelanggan Listrik PT. PLN (Persero) UP3 Kutai Timur, 2018–2022 <i>Number of Electricity Customers of PT. PLN (Persero) of UP3 Kutai Timur, 2018–2022</i>	351
6.3.3	Jumlah Pelanggan dan Daya Tersambung Pada PLN Menurut Bulan di Kabupaten Kutai Timur, 2022 <i>Number of Costumer and Connected Energy at Branch and Sub Branch of Energy Supplier by Month in Kutai Timur Regency, 2022</i>	352
6.3.4	Jumlah Pemasangan Baru dan Penambahan Daya Listrik PLN di Kabupaten Kutai Timur, 2022 <i>Number of Costumer and Connected Energy at Branch and Sub Branch of Energy Supplier by Month in Kutai Timur Regency, 2022</i>	353

6.3.5	Jumlah Pelanggan dan Air yang Disalurkan Menurut Kecamatan di Kabupaten Kutai Timur, 2022 <i>Number of Customers and Distributed Water by Subdistrict in Kutai Timur Regency, 2022</i>	354
6.3.6	Pelanggan Air Minum menurut Kategori Pelanggan di PDAM Cabang Kutai Timur, 2022 <i>Water Supply Customers by Category in PDAM Branch of Kutai Timur, 2022</i>	355
6.3.7	Produksi Air Minum menurut Kecamatan dan Bulan di PDAM Cabang Kutai Timur, 2022 <i>Water Production by Subdistrict and Month in PDAM Branch of Kutai Timur, 2022</i>	356
7.	INDUSTRI MANFAKTUR/MANUFACTURING INDUSTRY	359
7.1	HOTEL	
	HOTEL	363
7.1.1	Jumlah Akomodasi Menurut Kecamatan di Kabupaten Kutai Timur, 2019–2022 <i>Number of Acomodations by Subdistrict in Kutai Timur Regency, 2019–2022</i>	363
7.1.2	Jumlah Akomodasi Menurut Kecamatan dan Klasifikasi di Kabupaten Kutai Timur, 2022 <i>Number of Acomodations by Subdistrict and Classification in Kutai Timur Regency, 2022</i>	364
7.1.3	Jumlah Kamar dan Tempat Tidur Menurut Kecamatan di Kabupaten Kutai Timur, 2022 <i>Number of Rooms and Beds by Subdistrict in Kutai Timur Regency, 2022</i>	365
7.2	PARIWISATA	
	TOURISM	366
7.2.1	Jumlah Rumah Makan/Restoran Menurut Kecamatan di Kabupaten Kutai Timur, 2019–2022 <i>Number of Restaurants by Subdistrict in Kutai Timur Regency, 2019–2022</i>	366

7.2.2	Jumlah Pengunjung Menurut Tempat Obyek Wisata/Rekreasi di Kabupaten Kutai Timur, 2019–2022 <i>Number of Visitors by Tourist/Recreation Places in Kutai Timur Regency, 2019–2022</i>	367
8.	TRANSPORTASI DAN KOMUNIKASI/TRANSPORTATION AND COMMUNICATION	369
8.1	TRANSPORTASI	
	TRANSPORTATION	373
8.1.1	Panjang Jalan ¹ Menurut Tingkat Kewenangan Pemerintahan di Kabupaten Kutai Timur, 2020–2022 <i>Length of Roads¹ by Level of Government Authority in Kutai Timur Regency, 2020–2022</i>	373
8.1.2	Panjang Jalan Menurut Jenis Permukaan Jalan di Kabupaten Kutai Timur, 2020–2022 <i>Length of Roads by Type of Road Surface in Kutai Timur Regency, 2020–2022</i>	374
8.1.3	Panjang Jalan Menurut Kondisi Jalan di Kabupaten Kutai Timur, 2020–2022 <i>Length of Roads by Road Condition in Kutai Timur Regency, 2020–2022</i>	375
8.1.4	Panjang Jalan Menurut Kecamatan dan Jenis Permukaan Jalan di Kabupaten Kutai Timur, 2022 <i>Length of Roads by Subdistrict and Type of Road Surface in Kutai Timur Regency, 2022</i>	376
8.1.5	Jumlah Kendaraan Bermotor menurut Jenis Kendaraan di Samsat/Polres Kutai Timur, 2020–2022 <i>Number of Motor Vehicles by Kinds of Vehicle in Police Office of Kutai Timur, 2020–2022</i>	377
8.1.6	Jumlah Kendaraan Bermotor yang Wajib Uji Menurut Jenis Kendaraan di Kabupaten Kutai Timur, 2020–2022 <i>Number of Motorized Vehicles Tested by Kind of Motor Vehicles in Kutai Timur Regency, 2022</i>	378

8.1.7	Jumlah Kendaraan Bermotor yang di Uji Menurut Jenis Kendaraan di Kutai Timur, 2020–2022 <i>Number of Motorized Vehicles Tested by Kind of Motor Vehicles in Kutai Timur, 2020–2022</i>	379
8.1.8	Realisasi Bongkar Muat pada Pelabuhan Kutai Timur menurut Jenis Barang, 2020–2022 <i>Stevedoring Realization at Port of Kutai Timur by Kinds of Goods, 2020–2022</i>	380
8.2	KOMUNIKASI	
	COMMUNICATION	382
8.2.1	Jumlah Kantor Pos Pembantu Menurut Kecamatan di Kabupaten Kutai Timur, 2018–2022 <i>Number of Post Offices Subsidiaries by Subdistrict in Kutai Timur Regency, 2018–2022</i>	382
8.2.2	Hasil Penjualan Meterai pada PT. Pos Indonesia Cabang Kutai Timur menurut Bulan (Ribu Rupiah), 2022 <i>Money Value of Materials Sold by the Post Indonesia PT. Branch of Kutai Timur by Month (Thousand Rupiahs), 2022</i>	383
8.2.3	Jumlah Pelayanan Wesel Melalui Kantor Pos atau Pos Pembantu Menurut Bulan di Kabupaten Kutai Timur, 2022 <i>Number of Money Orders at General Post Office/Auxiliary Post Office by Month in Kutai Timur Regency, 2022</i>	384
8.2.4	Jumlah Surat Pos dan Paket Pos Melalui Kantor Pos atau Pos Pembantu Menurut Bulan di Kabupaten Kutai Timur, 2022 <i>Number of Post Letters and Post Parcel of Post Office/Auxiliary Postin by Month in Kutai Timur Regency, 2022</i>	386
8.2.5	Jumlah Base Transceiver Station (BTS) Menurut Kecamatan di Kabupaten Kutai Timur, 2018–2022 <i>Number of Post Offices Subsidiaries by Subdistrict in Kutai Timur Regency, 2018–2022</i>	388
9.	PERBANKAN, KOPERASI, DAN HARGA-HARGA/BANKING, COOPERATIVE, AND PRICES	389

9.1	PERBANKAN	
	BANKING	393
9.1.1	Banyaknya Penyaluran Kredit Menurut Golongan pada Perum Pegadaian Cabang Kutai Timur, 2014–2022 <i>Number of Credit Distribution by Group at Pawnshop Company Branch of Kutai Timur, 2014–2022</i>	393
9.1.2	Kredit/Pinjaman Menurut Golongan pada Perum Pegadaian Cabang Kutai Timur, 2022 <i>Credit/Loan by Group at Pawnshop Company Branch of Kutai Timur, 2022</i>	394
9.2	KOPERASI	
	COOPERATIVE	397
9.2.1	Jumlah Koperasi Aktif Menurut Kecamatan di Kabupaten Kutai Timur, 2018–2022 <i>Number of Active Cooperative by Subdistrict in Kutai Timur Regency, 2018–2022</i>	397
9.2.2	Jumlah Koperasi Menurut Jenis Koperasi dan Kecamatan di Kabupaten Kutai Timur, 2022 <i>Number of Cooperative by Kind of Cooperative and Subdistrict in Kutai Timur Regency, 2022</i>	398
9.2.3	Jumlah Usaha Mikro, Kecil, dan Menengah Menurut Kecamatan dan Sektor Usaha di Kabupaten Kutai Timur, 2022 <i>Number of Micro, Small and Medium Enterprises by Subdistrict and Business Sector in Kutai Timur Regency, 2022</i>	403
10.	PENGELUARAN PENDUDUK/POPULATION EXPENDITURE	407
10.1	Rata-rata Pengeluaran per Kapita Sebulan Menurut Kelompok Komoditas di Kabupaten Kutai Timur, 2021 dan 2022 <i>Monthly Average Expenditure per Capita by Commodity Group in Kutai Timur Regency, 2021 and 2022</i>	411
10.2	Persentase Pengeluaran per Kapita Sebulan Menurut Kelompok Komoditas di Kabupaten Kutai Timur, 2021 dan 2022 <i>Percentage of Monthly Expenditure per Capita by Commodity Group in Kutai Timur Regency, 2021 and 2022</i>	412

10.3	Persentase Penduduk Menurut Golongan Pengeluaran Per Kapita Sebulan di Kabupaten Kutai Timur, 2021 dan 2022 <i>Percentage of Population by Per Capita Spending Group a Month in Kutai Timur Regency, 2021 and 2022</i>	413
10.4	Rata-rata Konsumsi Kalori per Kapita Sehari Menurut Kelompok Komoditas di Kabupaten Kutai Timur, 2021 dan 2022 <i>Daily Average Calorie Consumption per Capita by Commodity Group in Kutai Timur Regency, 2021 and 2022</i>	414
10.5	Rata-rata Konsumsi Protein per Kapita Sehari Menurut Kelompok Komoditas di Kabupaten Kutai Timur, 2021 dan 2022 <i>Daily Average Protein Consumption per Capita by Commodity Group in Kutai Timur Regency, 2021 and 2022</i>	415
11.	PERDAGANGAN/TRADE	417
11.1	Jumlah Sarana Perdagangan Menurut Jenisnya di Kabupaten Kutai Timur, 2019–2022 <i>Number of Trading Facilities by Type of Facility in Kutai Timur Regency, 2019–2022</i>	421
11.2	Jumlah Pasar Desa Menurut Kecamatan di Kabupaten Kutai Timur, 2020–2022 <i>Number of Village Market by Subdistrict in Kutai Timur Regency, 2020–2022</i>	422
11.3	Jumlah Penerbitan Tanda Daftar Perusahaan Pengusaha Tetap Menurut Kecamatan di Kabupaten Kutai Timur, 2019–2022 <i>Number of Permanent Entrepreneur Company Registration Cetificate by Subdistrict in Kutai Timur Regency, 2019–2022</i>	423
11.4	Jumlah Penerbitan Tanda Daftar Perusahaan Pengusaha Tetap Menurut Bentuk Usaha di Kabupaten Kutai Timur, 2020–2022 <i>Number of Permanent Entrepreneur Company Registration Cetificate by Business Form in Kutai Timur Regency, 2020–2022</i>	424
11.5	Jumlah Penerbitan Tanda Daftar Perusahaan Pengusaha Tetap Menurut Bentuk Usaha di Kabupaten Kutai Timur, 2021 dan 2022 <i>Number of Permanent Entrepreneur Company Registration Cetificate by Business Form in Kutai Timur Regency, 2021 and 2022</i>	425

	Halaman Page
11.6	Persediaan Beras Pemerintah di Kabupaten Kutai Timur, 2022 <i>Supply of Government Rice in Kutai Timur Regency, 2022</i> 426
12.	SISTEM NERACA REGIONAL/SYSTEM OF REGIONAL ACCOUNTS 427
12.1	Produk Domestik Regional Bruto Atas Dasar Harga Berlaku Menurut Lapangan Usaha di Kabupaten Kutai Timur (miliar rupiah), 2018–2022 <i>Gross Regional Domestic Product at Current Market Prices by Industry in Kutai Timur Regency (billion rupiahs), 2018–2022</i> 437
12.2	Produk Domestik Regional Bruto Atas Dasar Harga Konstan 2010 Menurut Lapangan Usaha di Kabupaten Kutai Timur (miliar rupiah), 2018–2022 <i>Gross Regional Domestic Product at 2010 Constant Market Prices by Industry in Kutai Timur Regency (billion rupiahs), 2018–2022</i> 439
12.3	Distribusi Persentase Produk Domestik Regional Bruto Atas Dasar Harga Berlaku Menurut Lapangan Usaha di Kabupaten Kutai Timur, 2018–2022 <i>Percentage Distribution of Gross Regional Domestic Product at Current Market Prices by Industry in Kutai Timur Regency, 2018–2022..</i> 441
12.4	Laju Pertumbuhan Produk Domestik Regional Bruto Atas Dasar Harga Konstan 2010 Menurut Lapangan Usaha di Kabupaten Kutai Timur (persen), 2018–2022 <i>Growth Rate of Gross Regional Domestic Product at 2010 Constant Market Prices by Industry in Kutai Timur Regency (percent), 2018– 2022</i> 443
12.5	Indeks Harga Implisit Produk Domestik Regional Bruto Menurut Lapangan Usaha di Kabupaten Kutai Timur (2010=100), 2018–2022 <i>Implicit Price Index of Gross Regional Domestic Product by Industry in Kutai Timur Regency (2010=100), 2018–2022</i> 445
12.6	Laju Pertumbuhan Indeks Harga Implisit Produk Domestik Regional Bruto Menurut Lapangan Usaha di Kabupaten Kutai Timur (persen), 2018–2022 <i>Growth Rate of Implicit Price Index of Gross Regional Domestic Product by Industry in Kutai Timur Regency (percent), 2018–2022</i> 447

12.7	Produk Domestik Regional Bruto Atas Dasar Harga Berlaku Menurut Jenis Pengeluaran di Kabupaten Kutai Timur (miliar rupiah), 2018–2022 <i>Gross Regional Domestic Product at Current Market Prices by Type of Expenditure in Kutai Timur Regency (billion rupiahs), 2018–2022</i>	449
12.8	Produk Domestik Regional Bruto Atas Dasar Harga Konstan 2010 Menurut Jenis Pengeluaran di Kabupaten Kutai Timur (miliar rupiah), 2018–2022 <i>Gross Regional Domestic Product at 2010 Constant Market Prices by Type of Expenditure in Kutai Timur Regency (billion rupiahs), 2018–2022</i>	450
12.9	Distribusi Persentase Produk Domestik Regional Bruto Atas Dasar Harga Berlaku Menurut Jenis Pengeluaran di Kabupaten Kutai Timur (miliar rupiah), 2018–2022 <i>Percentage Distribution of Gross Regional Domestic Product at Current Market Prices by Type of Expenditure in Kutai Timur Regency (billion rupiahs), 2018–2022.....</i>	451
12.10	Laju Pertumbuhan Produk Domestik Regional Bruto Atas Dasar Harga Konstan 2010 Menurut Jenis Pengeluaran di Kabupaten Kutai Timur (miliar rupiah), 2018–2022 <i>Growth Rate of Gross Regional Domestic Product at 2010 Constant Market Prices by Type of Expenditure in Kutai Timur Regency (billion rupiahs), 2018–2022.....</i>	452
12.11	Laju Pertumbuhan Indeks Harga Implisit Produk Domestik Regional Bruto Menurut Jenis Pengeluaran di Kabupaten Kutai Timur (miliar rupiah), 2018–2022 <i>Growth Rate of Implicit Price Index of Gross Regional Domestic Product by Type of Expenditure in Kutai Timur Regency (billion rupiahs), 2018–2022.....</i>	453
13.	PERBANDINGAN ANTAR KABUPATEN/KOTA/REGENCY/MUNICIPAL COMPARISON	455
13.1	Jumlah Penduduk Menurut Kabupaten/Kota di Provinsi Kalimantan Timur, 2022 <i>Population by Regency/Municipality in Kalimantan Timur Province, 2022.....</i>	460

13.2	<p>Laju Pertumbuhan Produk Domestik Regional Bruto Atas Dasar Harga Konstan 2010 Menurut Kabupaten/Kota di Provinsi Kalimantan Timur (persen), 2018–2022 <i>Rate of Growth of Gross Regional Domestic Products at Constant 2010 Prices by Regency/Municipality in Kalimantan Timur Province (percent), 2018–2022</i>.....</p>	461
13.3	<p>Jumlah Penduduk Miskin Menurut Kabupaten/Kota di Provinsi Kalimantan Timur (ribu), 2018–2022 <i>Number of Poor Population by Regency/Municipality in Kalimantan Timur Province (thousand), 2018–2022</i>.....</p>	462
13.4	<p>Indeks Pembangunan Manusia Menurut Kabupaten/Kota di Provinsi Kalimantan Timur, 2018–2022 <i>Human Development Index by Regency/Municipality in Kalimantan Timur Province, 2018–2022</i></p>	463
13.5	<p>Indeks Kemahalan Konstruksi menurut Kabupaten/Kota di Provinsi Kalimantan Timur, 2018–2022 <i>Construction Cost Index by Regency/Municipality in Kalimantan Timur Province, 2018–2022</i></p>	464
13.6	<p>Tingkat Pengangguran Terbuka menurut Kabupaten/Kota di Provinsi Kalimantan Timur, 2018–2022 <i>Unemployment Rate by Regency/Municipality in Kalimantan Timur Province, 2018–2022</i></p>	465
13.7	<p>Indeks Gini menurut Kabupaten/Kota di Provinsi Kalimantan Timur, 2018–2022 <i>Gini Index by Regency/Municipality in Kalimantan Timur Province, 2018–2022</i></p>	466

DAFTAR GAMBAR/LIST OF FIGURES

	Halaman Page	
1.1	Luas Daerah menurut Kecamatan di Kabupaten Kutai Timur (%), 2022 <i>Area of Subdistrict in Kutai Timur Regency (%), 2022</i>	5
2.1	Jumlah Pegawai Negeri Sipil Menurut Jenis Kelamin di Kabupaten Kutai Timur, Desember 2018 – Desember 2022 <i>Number of Civil Servants by Sex in Kutai Timur Regency, December 2018 – December 2022</i>	29
3.1	Piramida Penduduk Kabupaten Kutai Timur, 2022 <i>Population Pyramid of Kutai Timur Regency, 2022</i>	67
4.1	Angka Partisipasi Murni (APM) dan Angka Partisipasi Kasar (APK) Menurut Jenjang Pendidikan di Kutai Timur Regency, 2022 <i>Net Participation Rates and Gross Participation Rates by Educational Level in Kutai Timur Regency, 2022</i>	98
5.1	Produksi Tanaman Pangan Menurut Jenis Tanaman di Kabupaten Kutai Timur (kg), 2021 dan 2022 <i>Production of Food Crops by Kind of Plant in Kutai Timur Regency (kg), 2021 and 2022</i>	187
6.1	Produksi Air Minum menurut Triwulan di PDAM Cabang Kutai Timur, 2022 <i>Water Production by Quarterly in PDAM Branch of Kutai Timur, 2022 ..</i>	344
7.1	Jumlah Kamar dan Tempat Tidur di Kabupaten Kutai Timur, 2022 <i>Number of Rooms and Beds in Kutai Timur Regency, 2022</i>	362
8.1	Panjang Jalan menurut Kondisi Jalan di Kabupaten Kutai Timur (km), 2022 <i>Length of Roads by Condition of Roads in Kutai Timur Regency (km), 2022</i>	372
9.1	Jumlah Koperasi Aktif di Kabupaten Kutai Timur (%), 2019–2022 <i>Number of Active Cooperative in Kutai Timur Regency (%), 2019–2022</i>	392

10.1	Persentase Rata-rata Pengeluaran per Kapita Sebulan menurut Kelompok Komoditas di Kabupaten Kutai Timur, 2022 <i>Percentage of Monthly Average Expenditure per Capita by Comodity Group in Kutai Timur Regency, 2022</i>	410
11.1	Jumlah Penerbitan Tanda Daftar Perusahaan Pengusaha Tetap di Kabupaten Kutai Timur, 2020-2022 <i>Number of Permanent Entrepreneur Company Registration Cetificate in Kutai Timur Regency, 2020-2022</i>	420
12.1	Laju Pertumbuhan Produk Domestik Regional Bruto Atas Dasar Harga Konstan 2010 Kabupaten Kutai Timur (persen), 2014–2022 <i>Growth Rate of Gross Regional Domestic Product at 2010 Constant Market Prices Kutai Timur Regency (percent), 2014–2022</i>	436
13.1	Indeks Pembangunan Manusia Kabupaten Kutai Timur, 2012–2022 <i>Human Development Index of Kutai Timur Regency, 2012–2022</i>	459

PENJELASAN UMUM/EXPLANATORY NOTES

Tanda-tanda, satuan-satuan, dan lain-lainnya yang digunakan dalam publikasi ini adalah sebagai berikut:

Symbols, measurement units, and acronyms which are used in this publication, are as follows:

1. TANDA-TANDA/SYMBOLS

Data tidak tersedia/ <i>Data not available</i>	: ...
Tidak ada atau nol / <i>Null or zero</i>	: -
Data dapat diabaikan/ <i>Data negligible</i>	: 0
Tanda decimal/ <i>Decimal point</i>	: ,
Data tidak dapat ditampilkan/ <i>Not applicable</i>	: NA
Angka estimasi/ <i>Estimated figures</i>	: e
Angka diperbaiki/ <i>Revised figures</i>	: r
Angka sementara/ <i>Preliminary figures</i>	: x
Angka sangat sementara/ <i>Very preliminary figures</i>	: xx
Angka sangat sangat sementara/ <i>Very very preliminary figures</i>	: xxx

2. SATUAN/UNITS

barel/ <i>barrel</i>	: 158,99 liter/ <i>litres</i> = 1/6,2898 m ³
hektar (ha)/ <i>hectare (ha)</i>	: 10 000 m ²
kilometer (km)/ <i>kilometres (km)</i>	: 1 000 meter/ <i>meters (m)</i>
knot/ <i>knot</i>	: 1,8523 km/jam (<i>km/hour</i>)
kuintal/ <i>quintal</i>	: 100 kg
KWh	: 1 000 Watt hour
MWh	: 1 000 KWh
liter (untuk beras)/ <i>litre (for rice)</i>	: 0,80 kg
MMSCF	: 1/35,3 m ³
metrik ton (m.ton)/ <i>metric ton (m. ton)</i>	: 0,98421 long ton = 1 000 kg
ons/ <i>ounce</i>	: 28,31 gram/ <i>grams</i>
ton	: 1 000 kg

Satuan lain: buah, dus, butir, helai/lembar, kaleng, batang, pulsa, ton kilometer (ton-km), jam, menit, persen (%).

Other units: unit, pack, pieces, sheet, tin, pulse, ton-kilometres(ton-km), hour, minute, percent (%).

Perbedaan angka di belakang koma disebabkan oleh pembulatan angka.

The difference in decimal numbers is caused by rounding.

DAFTAR SINGKATAN/ LIST OF ABBREVIATIONS

SI	: Stasiun Iklim
SIMPK	: Stasiun Meteorologi Pertanian Khusus
t.t	: Tempat tidur
BCG	: Bacillus Calmette Guerin
DPT	: Difteri, Pertusis, Tetanus
TT	: Tetanus Toxoid
IOT	: Industri Obat Tradisional/ <i>Traditional Medicine Industry</i>
IKOT	: Industri Kecil Obat Tradisional/ <i>Traditional Medicine Small</i>
Alkes	: Alat kesehatan/ <i>Health Kits</i>
PKRT	: Perbekalan Kesehatan Rumah tangga/ <i>Household Health Logistics</i>
Kompl	: Komplemen/ <i>Complement</i>
IRTP	: Industri Pangan Produksi Rumah Tangga/ <i>Foods Home Industry</i>
PBF	: Pedagang Besar Farmasi/ <i>Pharmacy Whole-seller</i>
GFK	: Gudang Farmasi Kab/Kota/Regency/ <i>Municipality Pharmacy Warehouse</i>
RB	: Rumah Bersalin/ <i>Delivery House</i>
Pustu	: Puskesmas pembantu/ <i>Auxiliary Public Health Center</i>
BP	: Balai Pengobatan/ <i>Polyclinic</i>
TPS	: Tempat Pembuangan Sementara / <i>landfill</i>
Jamkesmas	: Jaminan kesehatan masyarakat miskin/ <i>Poor public health insurance</i>
PJKMU	: Program Jaminan Kesehatan Masyarakat Umum
SIUP	: Surat Ijin Usaha Perdagangan/ <i>Trading Permission Letter</i>
TDP	: Tanda Daftar Perusahaan/ <i>Company Registration Identity</i>
API	: Angka Pengenal Importir/ <i>Importer's Identity Number</i>

Statistik Kunci, 2018–2020 Key Statistics, 2018–2020

Rincian/Description	Satuan/Unit	2020	2021	2022
(1)	(2)	(3)	(4)	(5)
SOSIAL/SOCIAL				
Penduduk ¹ /Population ¹	ribu/thousand	NA	NA	449,16
Laju Pertumbuhan Penduduk ¹ /Population Growth ¹	%	NA	NA	NA
Angka Harapan Hidup ^{1-e} /Life Expectancy Rate ¹	tahun/years	73,03	73,16	73,46
Angka Melek Huruf Usia 15+ /Literacy Rate Aged 15+	%	98,84	98,85	98,95
Tingkat Partisipasi Angkatan Kerja -TPAK ^{2,3} Labour Force Participation Rate-LFPR ^{2,3}	%	68,85	68,96	67,97
Tingkat Pengangguran Terbuka-TPT ² Unemployment Rate-UR ²	%	5,45	5,45	5,35
Penduduk Miskin ⁴ /Poor People ⁴	ribu/thousand	35,31	36,98	37,78
Persentase Penduduk Miskin ⁴ Percentage of Poor People ⁴	%	9,48	9,55	9,81
Indeks Pembangunan Manusia-IPM ⁵ Human Development Index ⁵	–	73,49	73,00	73,81
EKONOMI/ECONOMIC				
Produk Domestik Regional Bruto (PDRB) Harga Berlaku ⁶ Gross Regional Domestic Bruto (GRDP) at Current Price ⁶	miliar rupiah billion rupiahs	133 873,51	115 559,86 ^x	135 378,78 ^{xx}
Laju Pertumbuhan Ekonomi ⁸ /Economic Growth ⁷	%	8,17	-3,10 ^{xx}	-1,01 ^{xx}
PDRB Per Kapita Harga Berlaku ^{6,8} Per Capita of GRDP at Current Price ^{6,8}	ribu rupiah thousand rupiahs	NA	NA	NA

Catatan/Notes: ¹ Hasil Sensus Penduduk 2021/The result of Population Census 2021

² Kondisi Agustus/Condition at August

³ Menggunakan penimbang hasil proyeksi penduduk tahun 2010–2035/Weighted by the 2010–2035 population projection

⁴ Kondisi Maret/Condition at March

⁵ Sejak tahun 2010, IPM dihitung dengan metode baru. Komponen IPM metode baru adalah angka harapan hidup saat lahir, harapan lama sekolah, rata-rata lama sekolah, dan pengeluaran per kapita/Since 2010, HDI is calculated using new method. New HDI component are life expectancy at birth, expected years of schooling, means years of schooling, and expenditure per capita

⁶ Mulai tahun 2010 mengadopsi System of National Account 2008 (SNA 2008)/Since 2010 is in line with System of National Account 2008 (SNA 2008)

⁷ Menggunakan tahun dasar 2010 (2010=100)/Using 2010 base year (2010=100)

⁸ Menggunakan proyeksi penduduk berdasarkan hasil SP2010/Using population projection based on SP2010



GEOGRAFI DAN IKLIM

Geography and Climate

1

PENJELASAN TEKNIS**TECHNICAL NOTES**

1. Secara Astronomis, Kabupaten Kutai Timur terletak antara $1^{\circ} 52' 39''$ Lintang Utara – $0^{\circ} 02' 10''$ Lintang Selatan dan $118^{\circ} 58' 19''$ – $115^{\circ} 56' 26''$ Bujur Timur.
 2. Kabupaten Kutai Timur merupakan kabupaten hasil pemekaran dari Kabupaten Kutai berdasarkan UU Nomor 47 Tahun 1999, Tentang Pemekaran Wilayah Provinsi dan Kabupaten yang diresmikan oleh Menteri Dalam Negeri pada tanggal 28 Oktober 1999.
 3. Saat ini di Kabupaten Kutai Timur terdapat 18 (delapan belas) kecamatan yang sebelumnya hanya terdiri dari 11 (sebelas) kecamatan.
 4. Berdasarkan posisi geografisnya, Kabupaten Kutai Timur memiliki batas-batas: Utara - Kabupaten Berau; Selatan - Kabupaten Kutai Kartanegara dan Kota Bontang; Barat - Kabupaten Kutai Kartanegara; Timur - Selat Makasar.
 5. Wilayah Kutai Timur terdiri dari daratan dan perairan, yang mana untuk wilayah daratan tidak terlepas dari gugusan gunung/ pegunungan yang jumlahnya sekitar 8 (delapan) gunung dan yang tertinggi
1. *Astronomically, Kutai Timur Regency is located between $1^{\circ} 52' 39''$ North Latitudes – $0^{\circ} 02' 10''$ South Latitudes and $118^{\circ} 58' 19''$ – $115^{\circ} 56' 26''$ East Longitudes.*
 2. *Kutai Timur Regency is the new district from expansion of Kutai Regency based on Law No. 47 of 1999, regarding the splitting of the Province and District, inaugurated by the Minister of Home Affairs on 28 October 1999.*
 3. *Currently, in Kutai Timur regency there are 18 (eighteen) subdistricts which previously only consisted of 11 (eleven) subdistricts.*
 4. *In terms of geographic position, Kutai Timur Regency has boundaries as follows: North - Berau Regency; South - Kutai Kartanegara Regency and Bontang Municipality; West - Kutai Kartanegara Regency; East - Makasar Strait.*
 5. *Kutai Timur Regency consists of land and water, the mainland can not be separated from the cluster of mountain area of about 8 (eight) and the highest mountain is Menyapa Mountain which height is reaching 2000 m. While*

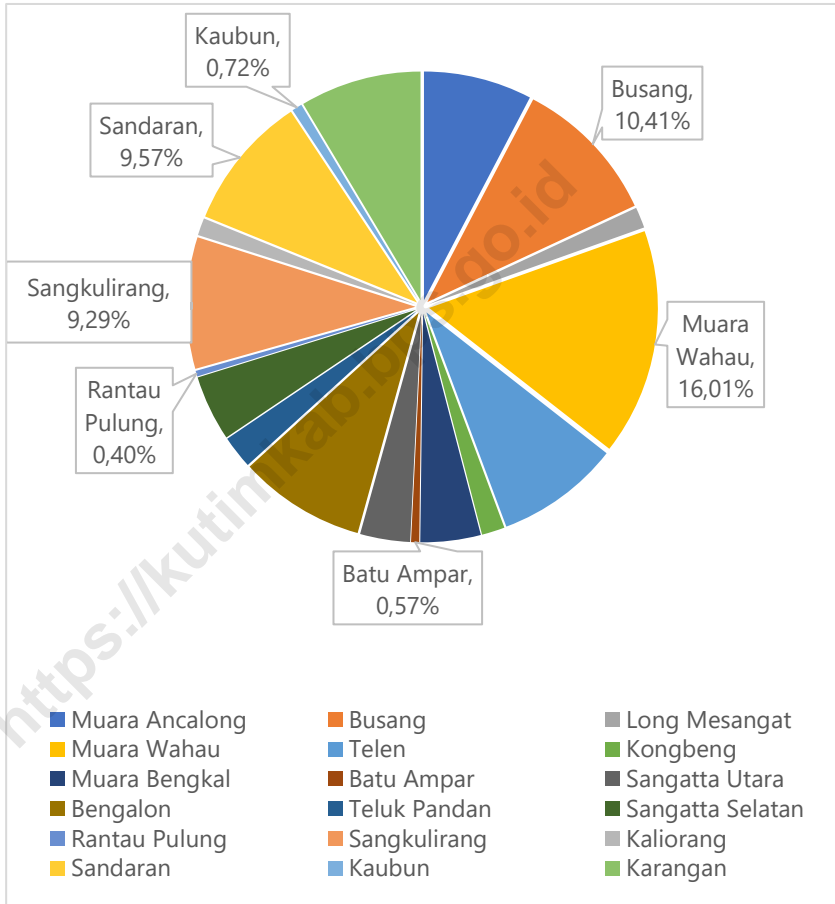
adalah Gunung Menyapa dengan ketinggian mencapai 2000 m. Sedangkan wilayah perairan berupa laut/ pantai, sungai dan danau, untuk sungai terdapat diseluruh kecamatan namun yang terpanjang Sungai Kedang Kepala terletak di Kecamatan Muara Wahau dengan panjang 319 km, hal ini berbeda dengan danau yang hanya terdapat di Kecamatan Muara Bengkal yaitu Danau Ngayau dan Danau Karang.

the territorial waters of the ocean / beaches, rivers and lakes, there are rivers throughout the district but the longest river located in the outstretched head of Muara Wahau Subdistrict with 319 km long, different from the lake which is only found in Muara Bengkal Subdistrict, Lake Ngayau and Lake Karang.

6. Kutai Timur yang beriklim tropis mempunyai musim yang hampir sama dengan wilayah Indonesia pada umumnya, yaitu adanya musim kemarau dan musim penghujan. Musim kemarau biasanya terjadi pada bulan Mei sampai dengan bulan Oktober, sedang musim penghujan terjadi pada bulan November sampai dengan bulan April. Keadaan ini terus berlangsung setiap tahun yang diselingi dengan musim peralihan pada bulan-bulan tertentu
6. *Kutai Timur tropical climates have a similar season to parts of Indonesia in general, which is dry and rainy season. The dry season usually occurs in May to October, while the rainy season occurs from November to April. This situation takes place every year interspersed with transitional season in certain month.*

Gambar 1.1
Figures

Luas Daerah menurut Kecamatan di Kabupaten Kutai Timur (%), 2022
Area of Subdistrict in Kutai Timur Regency (%), 2022



Sumber/Source: Badan Perencanaan dan Pembangunan Daerah Kabupaten Kutai Timur Kabupaten Kutai Timur/Regional Development Planning Board of Kutai Timur Regency

1.1 KEADAAN GEOGRAFI GEOGRAPHY CONDITION

Tabel 1.1.1 **Luas Daerah dan Jumlah Pulau Menurut Kecamatan di Kabupaten Kutai Timur, 2022**
Total Area and Number of Islands by Subdistrict in Kutai Timur Regency, 2022

Kecamatan Subdistrict	Ibukota Kecamatan Capital of Subdistrict	Luas Total Area (km ² /sq.km)
(1)	(2)	(3)
Muara Ancalong	Kelinjau Ilir	2 739,30
Busang	Long Lees	3 721,62
Long Mesangat	Sumber Sari	526,98
Muara Wahau	Muara Wahau	5 724,32
Telen	Jun Ayak	3 129,61
Kongbeng	Miau Baru	581,27
Muara Bengkal	Muara Bengkal Ulu	1 522,80
Batu Ampar	Batu Timbau	204,50
Sanggata Utara	Sanggata Utara	1 262,59
Bengalon	Sepaso	3 196,24
Teluk Pandan	Teluk Pandan	831,00
Sanggata Selatan	Sanggata Selatan	1 660,85
Rantau Pulung	Kebon Agung	143,82
Sangkulirang	Benua Baru Ilir	3 322,58
Kaliorang	Bukit Makmur	438,91
Sandaran	Manubar	3 419,30
Kaubun	Bumi Etam	257,45
Karangan	Karangan Hilir	3 064,36
Kutai Timur	Sanggata	35 747,50

Lanjutan Tabel/*Continued Table* 1.1.1

Kecamatan <i>Subdistrict</i>	Persentase terhadap Luas Kabupaten <i>Percentage to Regency's Area</i>	Jumlah Pulau <i>Number of Islands</i>
(1)	(4)	(5)
Muara Ancalong	7,66	–
Busang	10,41	–
Long Mesangat	1,47	–
Muara Wahau	16,01	–
Telen	8,75	–
Kongbeng	1,63	–
Muara Bengkal	4,26	–
Batu Ampar	0,57	–
Sanggata Utara	3,53	–
Bengalon	8,94	–
Teluk Pandan	2,32	–
Sanggata Selatan	4,65	–
Rantau Pulung	0,40	–
Sangkulirang	9,29	2
Kaliorang	1,23	–
Sandaran	9,57	–
Kaubun	0,72	–
Karangan	8,57	–
Kutai Timur	100,00	2

Sumber/*Source*: Badan Perencanaan Pembangunan Daerah Kabupaten Kutai Timur Kabupaten Kutai Timur/*Regional Development Planning Board of Kutai Timur Regency*

Tabel 1.1.2 **Tinggi Wilayah dan Jarak ke Ibukota Kabupaten Menurut Kecamatan di Kabupaten Kutai Timur, 2022**
Altitude and Distance to the Capital of Regency by Subdistrict in Kutai Timur Regency, 2022

Kecamatan Subdistrict	Tinggi Wilayah (mdpl) Altitude (m a.s.l)	Jarak ke Ibukota Kabupaten (km) Distance to the Capital of Regency (km)
(1)	(2)	(3)
Muara Ancalong	...	
Busang	...	
Long Mesangat		
Muara Wahau		
Telen		
Kongbeng		
Muara Bengkal		
Batu Ampar		
Sanggata Utara		
Bengalon		
Teluk Pandan		
Sanggata Selatan		
Rantau Pulung		
Sangkulirang		
Kaliorang		
Sandaran		
Kaubun		
Karangan		

Sumber/Source: Badan Perencanaan Pembangunan Daerah Kabupaten Kutai Timur Kabupaten Kutai Timur/Regional Development Planning Board of Kutai Timur Regency

Tabel
Table 1.1.3

**Frekuensi Gempa Bumi menurut Bulan di Kabupaten
Kutai Timur, 2022**
*Earthquakes Frequency by Month in Kutai Timur Regency,
2022*

Bulan Month	Dirasakan Felt	Tidak Dirasakan Not Felt	Jumlah Total
(1)	(2)	(3)	(4)
Januari/January			
Februari/February			
Maret/March			
April/April			
Mei/May			
Juni/June			
Juli/July			
Agustus/August			
September/September			
Oktober/October			
November/November			
Desember/December			
Kutai Timur			

Sumber/Source: Stasiun Geofisika Kelas I Balikpapan/Balikpapan Class I Geophysics Station

Tabel
Table 1.1.4

Frekuensi Gempa Bumi Berdasarkan Kekuatan menurut Bulan di Kabupaten Kutai Timur, 2022
Earthquakes Frequency Based on Magnitude by Month in Kutai Timur Regency, 2022

Bulan Month	Kekuatan Magnitude						
	<3,0	3,0–3,9	4,0–4,9	5,0–5,9	6,0–6,9	7,0–7,9	≥8,0
(1)	(2)	(3)	(4)	(5)	(6)	(7)	(8)
Januari/January							
Februari/February							
Maret/March							
April/April							
Mei/May							
Juni/June							
Juli/July							
Agustus/August							
September/September							
Oktober/October							
November/November							
Desember/December							
Kutai Timur							

Sumber/Source: Stasiun Geofisika Kelas I Balikpapan/Balikpapan Class I Geophysics Station

Tabel
Table 1.1.5

Frekuensi Gempa Bumi Berdasarkan Kedalaman menurut Bulan di Kabupaten Kutai Timur, 2022
Earthquakes Frequency Based on Depth by Month in Kutai Timur Regency, 2022

Bulan Month	Kedalaman Depth		
	Dangkal Shallow (<60 km)	Menengah Intermediate (60–300 km)	Dalam Deep (>300 km)
(1)	(2)	(3)	(4)
Januari/January			
Februari/February			
Maret/March			
April/April			
Mei/May			
Juni/June			
Juli/July			
Agustus/August			
September/September			
Oktober/October			
November/November			
Desember/December			
Kutai Timur			

Sumber/Source: Stasiun Geofisika Kelas I Balikpapan/Balikpapan Class I Geophysics Station

**1.2 KEADAAN IKLIM
CLIMATE CONDITION**

Tabel 1.2.1 Pengamatan Unsur Iklim Menurut Kecamatan dan Bulan di Kabupaten Kutai Timur, 2022
Observation of Climate Elements by Subdistrict and Months in Kutai Timur Regency, 2022

Kecamatan <i>Subdistrict</i>	Januari/January				
	Curah Hujan <i>Precipitation</i> [mm ³]	Hari Hujan <i>Rainy Days</i>	Rata-rata Suhu <i>Average of Temperature</i> [°C]	Rata-rata Kelembaban <i>Average of Humidity</i> [%]	Rata-rata Tekanan Udara <i>Average of Atmospheric Pressure</i> [mb]
(1)	(2)	(3)	(4)	(5)	(6)
Muara Ancalong					
Busang					
Long Mesangat					
Muara Wahau					
Telen					
Kongbeng					
Muara Bengkal					
Batu Ampar					
Sanggata Utara					
Bengalon					
Teluk Pandan					
Sanggata Selatan					
Rantau Pulung					
Sangkulirang					
Kaliorang					
Sandaran					
Kaubun					
Karangan					
Kutai Timur					

Lanjutan Tabel/*Continued Table 1.2.1*

Kecamatan <i>Subdistrict</i>	Februari/ <i>February</i>				
	Curah Hujan <i>Precipitation</i> [mm ³]	Hari Hujan <i>Rainy</i> <i>Days</i>	Rata-rata Suhu <i>Average of</i> <i>Temperature</i> [°C]	Rata-rata Kelembaban <i>Average of</i> <i>Humidity</i> [%]	Rata-rata Tekanan Udara <i>Average of</i> <i>Atmospheric Pressure</i> [mb]
(1)	(7)	(8)	(9)	(10)	(11)
Muara Ancalong					
Busang					
Long Mesangat					
Muara Wahau					
Telen					
Kongbeng					
Muara Bengkal					
Batu Ampar					
Sanggatta Utara					
Bengalon					
Teluk Pandan					
Sanggatta Selatan					
Rantau Pulung					
Sangkulirang					
Kaliorang					
Sandaran					
Kaubun					
Karangan					
Kutai Timur					

Lanjutan Tabel/*Continued Table 1.2.1*

Kecamatan <i>Subdistrict</i>	Maret/March				
	Curah Hujan <i>Precipitation</i> [mm ³]	Hari Hujan <i>Rainy</i> Days	Rata-rata Suhu <i>Average of</i> <i>Temperature</i> [°C]	Rata-rata Kelembaban <i>Average of</i> <i>Humidity</i> [%]	Rata-rata Tekanan Udara <i>Average of</i> <i>Atmospheric Pressure</i> [mb]
(1)	(12)	(13)	(14)	(15)	(16)
Muara Ancalong					
Busang					
Long Mesangat					
Muara Wahau					
Telen					
Kongbeng					
Muara Bengkal					
Batu Ampar					
Sanggatta Utara					
Bengalon					
Teluk Pandan					
Sanggatta Selatan					
Rantau Pulung					
Sangkulirang					
Kaliorang					
Sandaran					
Kaubun					
Karangan					
Kutai Timur					

Lanjutan Tabel/*Continued Table 1.2.1*

Kecamatan <i>Subdistrict</i>	April/April				
	Curah Hujan <i>Precipitation</i> [mm ³]	Hari Hujan <i>Rainy</i> <i>Days</i>	Rata-rata Suhu <i>Average of</i> <i>Temperature</i> [°C]	Rata-rata Kelembaban <i>Average of</i> <i>Humidity</i> [%]	Rata-rata Tekanan Udara <i>Average of</i> <i>Atmospheric Pressure</i> [mb]
(1)	(17)	(18)	(19)	(20)	(21)
Muara Ancalong					
Busang					
Long Mesangat					
Muara Wahau					
Telen					
Kongbeng					
Muara Bengkal					
Batu Ampar					
Sanggata Utara					
Bengalon					
Teluk Pandan					
Sanggata Selatan					
Rantau Pulung					
Sangkulirang					
Kaliorang					
Sandaran					
Kaubun					
Karangan					
Kutai Timur					

Lanjutan Tabel/Continued Table 1.2.1

Kecamatan Subdistrict	Mei/May				
	Curah Hujan Precipitation [mm ³]	Hari Hujan Rainy Days	Rata-rata Suhu Average of Temperature [°C]	Rata-rata Kelembaban Average of Humidity [%]	Rata-rata Tekanan Udara Average of Atmospheric Pressure [mb]
(1)	(22)	(23)	(24)	(25)	(26)
Muara Ancalong					
Busang					
Long Mesangat					
Muara Wahau					
Telen					
Kongbeng					
Muara Bengkal					
Batu Ampar					
Sanggatta Utara					
Bengalon					
Teluk Pandan					
Sanggatta Selatan					
Rantau Pulung					
Sangkulirang					
Kaliorang					
Sandaran					
Kaubun					
Karangan					
Kutai Timur					

Lanjutan Tabel/*Continued Table 1.2.1*

Kecamatan <i>Subdistrict</i>	Juni/June				
	Curah Hujan <i>Precipitation</i> [mm ³]	Hari Hujan <i>Rainy</i> Days	Rata-rata Suhu <i>Average of</i> <i>Temperature</i> [°C]	Rata-rata Kelembaban <i>Average of</i> <i>Humidity</i> [%]	Rata-rata Tekanan Udara <i>Average of</i> <i>Atmospheric Pressure</i> [mb]
(1)	(27)	(28)	(29)	(30)	(31)
Muara Ancalong					
Busang					
Long Mesangat					
Muara Wahau					
Telen					
Kongbeng					
Muara Bengkal					
Batu Ampar					
Sanggata Utara					
Bengalon					
Teluk Pandan					
Sanggata Selatan					
Rantau Pulung					
Sangkulirang					
Kaliorang					
Sandaran					
Kaubun					
Karangan					
Kutai Timur					

Lanjutan Tabel/Continued Table 1.2.1

Kecamatan Subdistrict	Juli/July				
	Curah Hujan Precipitation [mm ³]	Hari Hujan Rainy Days	Rata-rata Suhu Average of Temperature [°C]	Rata-rata Kelembaban Average of Humidity [%]	Rata-rata Tekanan Udara Average of Atmospheric Pressure [mb]
(1)	(32)	(33)	(34)	(35)	(36)
Muara Ancalong					
Busang					
Long Mesangat					
Muara Wahau					
Telen					
Kongbeng					
Muara Bengkal					
Batu Ampar					
Sanggatta Utara					
Bengalon					
Teluk Pandan					
Sanggatta Selatan					
Rantau Pulung					
Sangkulirang					
Kaliorang					
Sandaran					
Kaubun					
Karangan					
Kutai Timur					

Lanjutan Tabel/*Continued Table 1.2.1*

Kecamatan <i>Subdistrict</i>	Agustus/August				
	Curah Hujan <i>Precipitation</i> [mm ³]	Hari Hujan <i>Rainy</i> Days	Rata-rata Suhu <i>Average of</i> <i>Temperature</i> [°C]	Rata-rata Kelembaban <i>Average of</i> <i>Humidity</i> [%]	Rata-rata Tekanan Udara <i>Average of</i> <i>Atmospheric Pressure</i> [mb]
(1)	(37)	(38)	(39)	(40)	(41)
Muara Ancalong					
Busang					
Long Mesangat					
Muara Wahau					
Telen					
Kongbeng					
Muara Bengkal					
Batu Ampar					
Sanggatta Utara					
Bengalon					
Teluk Pandan					
Sanggatta Selatan					
Rantau Pulung					
Sangkulirang					
Kaliorang					
Sandaran					
Kaubun					
Karangan					
Kutai Timur					

Lanjutan Tabel/Continued Table 1.2.1

Kecamatan Subdistrict	September/September				
	Curah Hujan Precipitation [mm ³]	Hari Hujan Rainy Days	Rata-rata Suhu Average of Temperature [°C]	Rata-rata Kelembaban Average of Humidity [%]	Rata-rata Tekanan Udara Average of Atmospheric Pressure [mb]
(1)	(42)	(43)	(44)	(45)	(46)
Muara Ancalong					
Busang					
Long Mesangat					
Muara Wahau					
Telen					
Kongbeng					
Muara Bengkal					
Batu Ampar					
Sanggata Utara					
Bengalon					
Teluk Pandan					
Sanggata Selatan					
Rantau Pulung					
Sangkulirang					
Kaliorang					
Sandaran					
Kaubun					
Karangan					
Kutai Timur					

Lanjutan Tabel/*Continued Table 1.2.1*

Kecamatan <i>Subdistrict</i>	Oktober/ <i>October</i>				
	Curah Hujan <i>Precipitation</i> [mm ³]	Hari Hujan <i>Rainy</i> <i>Days</i>	Rata-rata Suhu <i>Average of</i> <i>Temperature</i> [°C]	Rata-rata Kelembaban <i>Average of</i> <i>Humidity</i> [%]	Rata-rata Tekanan Udara <i>Average of</i> <i>Atmospheric Pressure</i> [mb]
(1)	(47)	(48)	(49)	(50)	(51)
Muara Ancalong					
Busang					
Long Mesangat					
Muara Wahau					
Telen					
Kongbeng					
Muara Bengkal					
Batu Ampar					
Sanggatta Utara					
Bengalon					
Teluk Pandan					
Sanggatta Selatan					
Rantau Pulung					
Sangkulirang					
Kaliorang					
Sandaran					
Kaubun					
Karangan					
Kutai Timur					

Lanjutan Tabel/Continued Table 1.2.1

Kecamatan Subdistrict	November/November				
	Curah Hujan Precipitation [mm ³]	Hari Hujan Rainy Days	Rata-rata Suhu Average of Temperature [°C]	Rata-rata Kelembaban Average of Humidity [%]	Rata-rata Tekanan Udara Average of Atmospheric Pressure [mb]
(1)	(52)	(53)	(54)	(55)	(56)
Muara Ancalong					
Busang					
Long Mesangat					
Muara Wahau					
Telen					
Kongbeng					
Muara Bengkal					
Batu Ampar					
Sanggatta Utara					
Bengalon					
Teluk Pandan					
Sanggatta Selatan					
Rantau Pulung					
Sangkulirang					
Kaliorang					
Sandaran					
Kaubun					
Karangan					
Kutai Timur					

Lanjutan Tabel/*Continued Table 1.2.1*

Kecamatan <i>Subdistrict</i>	Desember/ <i>December</i>				
	Curah Hujan <i>Precipitation</i> [mm ³]	Hari Hujan <i>Rainy</i> <i>Days</i>	Rata-rata Suhu <i>Average of</i> <i>Temperature</i> [°C]	Rata-rata Kelembaban <i>Average of</i> <i>Humidity</i> [%]	Rata-rata Tekanan Udara <i>Average of</i> <i>Atmospheric Pressure</i> [mb]
(1)	(57)	(58)	(59)	(60)	(61)
Muara Ancalong					
Busang					
Long Mesangat					
Muara Wahau					
Telen					
Kongbeng					
Muara Bengkal					
Batu Ampar					
Sangatta Utara					
Bengalon					
Teluk Pandan					
Sangatta Selatan					
Rantau Pulung					
Sangkulirang					
Kaliorang					
Sandaran					
Kaubun					
Karangan					
Kutai Timur					

Sumber/*Source*: Dinas Pertanian Kabupaten Kutai Timur Kabupaten Kutai Timur/*Agriculture Board of Kutai Timur Regency*



PEMERINTAHAN

Government

2

PENJELASAN TEKNIS**TECHNICAL NOTES**

1. Berdasarkan Peraturan Menteri Dalam Negeri Republik Indonesia Nomor 18 Tahun 2014 Tentang Kode dan Data Wilayah Administrasi Pemerintah, Satuan Lingkungan Setempat yang awalnya dusun mengalami peningkatan menjadi desa.
 2. Ohoi adalah kesatuan masyarakat hukum adat yang bersifat geneologis teritorial, memiliki batas wilayah, berfungsi mengatur dan mengurus kepentingan masyarakat berdasarkan hak, asal usul dan adat istiadat setempat, menyelenggarakan tugas pemerintah, serta diakui dan dihormati dalam sistem Pemerintahan Negara Kesatuan Republik Indonesia dan berada di wilayah Kabupaten Kutai Timur.
 3. Kedudukan ohoi setara dengan desa.
 4. Aparatur Sipil Negara yang selanjutnya disingkat ASN adalah profesi bagi pegawai negeri sipil dan pegawai pemerintah dengan perjanjian kerja yang bekerja pada instansi pemerintah.
 5. Pegawai Aparatur Sipil Negara
1. *Based on the Regulation of the Minister of Home Affairs of the Republic of Indonesia Number 18/2014 Regarding the Code and Data of Government Administration Areas, the local environmental unit which was originally a hamlet has increased to become a village.*
 2. *Ohoi is a territorial customary community unit that is territorial genealogical, has territorial boundaries, functions to regulate and manage community interests based on local rights, origins and customs, performs governmental duties, and is recognized and respected in the Government of the Unitary State of the Republic of Indonesia and is in the territory of Kutai Timur Regency.*
 3. *Ohoi's position is equivalent to that of the village.*
 4. *State Civil Servicer, hereinafter referred to as ASN, is a profession for civil servants and government employees with work agreements that work for government agencies.*

yang selanjutnya disebut Pegawai ASN adalah pegawai negeri sipil dan pegawai pemerintah dengan perjanjian kerja yang diangkat oleh pejabat pembina kepegawaian dan disertai tugas dalam suatu jabatan pemerintahan atau disertai tugas negara lainnya dan digaji berdasarkan peraturan perundang-undangan.

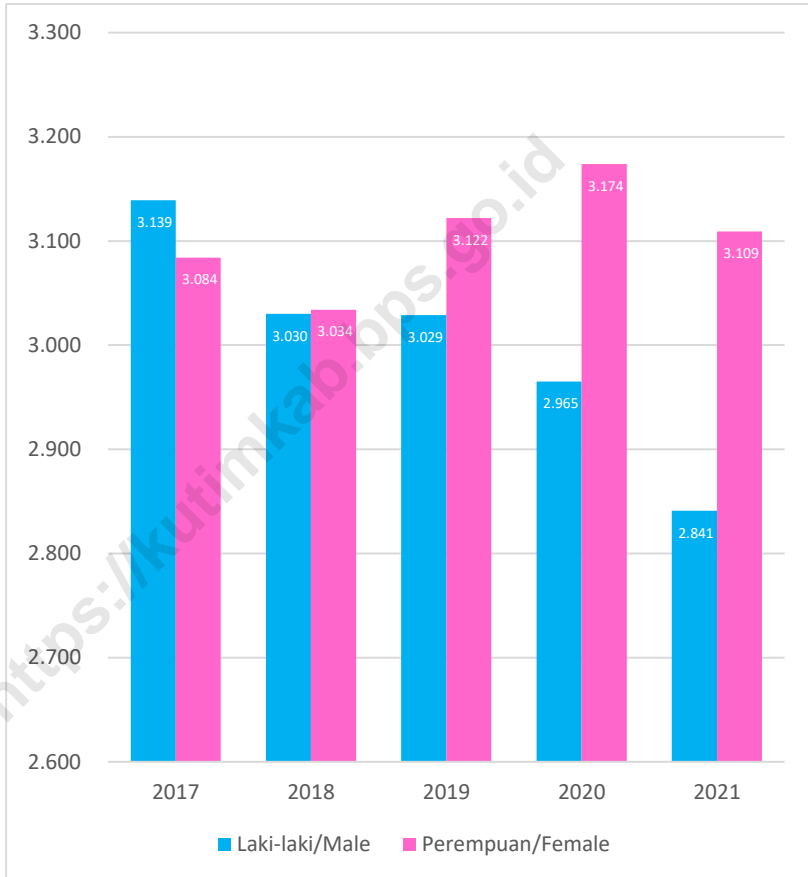
6. Pegawai Negeri Sipil yang selanjutnya disingkat PNS adalah warga negara Indonesia yang memenuhi syarat tertentu, diangkat sebagai Pegawai ASN secara tetap oleh pejabat pembina kepegawaian untuk menduduki jabatan pemerintahan.

5. *Civil Service Servant, hereinafter referred to as ASN, are civil servants and government employees with an employment agreement appointed by the civil servant development officer and entrusted with duties in a government position or assigned to other state duties and are paid based on statutory regulations.*

6. *Civil Servants, hereinafter referred to as PNS, are Indonesian citizens who meet certain conditions, are appointed as ASN on a permanent basis by the staff development officer to occupy government positions.*

Gambar 2.1
Figures

Jumlah Pegawai Negeri Sipil Menurut Jenis Kelamin di Kabupaten Kutai Timur, Desember 2018 – Desember 2022
Number of Civil Servants by Sex in Kutai Timur Regency, December 2018 – December 2022



Sumber/Source : Dinas Kepegawaian dan Pengembangan Sumber Daya Manusia Kabupaten Kutai Timur
Department of Employment and Human Resources Development Kutai Timur Regency

2.1 WILAYAH ADMINISTRATIF ADMINISTRATIVE AREA

Tabel 2.1.1 **Jumlah Desa¹/Kelurahan Menurut Kecamatan di Kabupaten Kutai Timur, 2018–2022**
Number of Villages¹/Kelurahan by Subdistrict in Kutai Timur Regency, 2018–2022

Kecamatan Subdistrict	2018	2019	2020	2021	2022
(1)	(2)	(3)	(4)	(5)	(6)
Muara Ancalong	9	9	9	9	9
Busang	6	6	6	6	6
Long Mesangat	7	7	7	7	7
Muara Wahau	10	10	10	10	10
Telen	8	8	8	8	8
Kongbeng	7	7	7	7	7
Muara Bengkal	7	7	7	7	7
Batu Ampar	7	7	7	7	7
Sanggata Utara	4	4	4	4	4
Bengalon	11	11	11	11	11
Teluk Pandan	6	6	6	6	6
Sanggata Selatan	4	4	4	4	4
Rantau Pulung	9	9	9	9	9
Sangkulirang	15	15	15	15	15
Kaliorang	7	7	7	7	7
Sandaran	9	9	9	9	9
Kaubun	8	8	8	8	8
Karangan	7	7	7	7	7
Kutai Timur	141	141	141	141	141

Catatan/Note: ¹ Termasuk kelurahan dan Unit Permukiman Transmigrasi (UPT)/Include Transmigration Settlement Unit
Sumber/Source: Peraturan Kepala Badan Pusat Statistik Nomor 1 Tahun 2021 Tanggal 5 Februari 2021 tentang Perubahan Atas Peraturan Kepala Badan Pusat Statistik Nomor 3 Tahun 2021 tentang Kode dan Nama Wilayah Kerja Statistik Tahun 2021/Chief Statistician Regulation Number 1/2021, February 5 2021, as a revision of Chief Statistician Regulation Number 3 of 2021 on Code and Name of Regional Level of Data Collection.

Tabel
Table 2.1.2

Jumlah Desa/Kelurahan, Dusun, RW, dan RT Menurut Kecamatan di Kabupaten Kutai Timur, 2022
Number of Villages, Urban Villages, Sub Villages, Hamlet, and Neighbourhood by Subdistrict in Kutai Timur Regency, 2022

Kecamatan Subdistrict	Desa Villages	Kelurahan Urban Villages	Dusun Sub Villages	RW Hamlet	RT Neighbourhood
(1)	(2)	(3)	(4)	(5)	(6)
Muara Ancalong	9	–	11	–	64
Busang	6	–	1	–	34
Long Mesangat	7	–	15	–	54
Muara Wahau	10	–	13	–	96
Telen	8	–	17	–	55
Kongbeng	7	–	21	–	108
Muara Bengkal	7	–	5	–	64
Batu Ampar	7	–	17	–	56
Sanggatta Utara	3	1	35	–	214
Bengalon	11	–	43	–	159
Teluk Pandan	6	–	31	–	81
Sanggatta Selatan	3	1	34	–	127
Rantau Pulung	9	–	21	–	112
Sangkulirang	15	–	29	–	116
Kaliorang	7	–	23	–	81
Sandaran	9	–	14	–	50
Kaubun	8	–	26	–	102
Karangan	7	–	22	–	81
Kutai Timur	139	2	378	–	1 654

Sumber/Source: Dinas Pemberdayaan Masyarakat dan Desa Kabupaten Kutai Timur/Community Empowerment Board and Village Government of Kutai Timur Regency

Tabel
Table 2.1.3**Jumlah Buku Tanah Menurut Kecamatan di Kabupaten Kutai Timur, 2021 dan 2022**
Number of Land Books by Subdistrict in Kutai Timur Regency, 2021 and 2022

Kecamatan Subdistrict	2021	2022
(1)	(5)	(6)
Muara Ancalong	5 333	5 939
Busang	814	1 705
Long Mesangat	1 141	1 995
Muara Wahau	13 258	13 458
Telen	3 795	6 865
Kongbeng	6 378	6 725
Muara Bengkal	4 967	6 596
Batu Ampar	2 448	2 692
Sanggata Utara	25 609	28 446
Bengalon	11 654	12 446
Teluk Pandan	2 011	3 435
Sanggata Selatan	7 178	7 918
Rantau Pulung	6 834	6 736
Sangkulirang	11 298	12 090
Kaliorang	1 723	4 251
Sandaran	2 701	2 701
Kaubun	2 109	2 823
Karangan	2 087	2 954
Kutai Timur	111 338	129 775

Sumber/Source: Badan Pertanahan Nasional Kabupaten Kutai Timur/Office of National Land Board of Kutai Timur Regency

2.2 DEWAN PERWAKILAN RAKYAT DAERAH REGIONAL HOUSE OF REPRESENTATIVE

Tabel 2.2.1 Jumlah Anggota Dewan Perwakilan Rakyat Daerah Menurut Partai Politik dan Jenis Kelamin di Kabupaten Kutai Timur, 2022
Number of Members of The Regional House of Representatives by Political Parties and Sex in Kutai Timur Regency, 2022

Partai Politik <i>Political Parties</i>	Laki-laki <i>Male</i>	Perempuan <i>Female</i>	Jumlah <i>Total</i>
(1)	(2)	(3)	(4)
Partai Persatuan Pembangunan	8	1	9
Partai Golongan Karya	5	2	7
Partai Nasional Demokrat	4	1	5
Partai Demokrat	4	–	4
Partai Demokrasi Indonesia Perjuangan	4	–	4
Partai Amanat Nasional	3	–	3
Partai Gerakan Indonesia	3	–	3
Partai Keadilan Sejahtera	2	–	2
Partai Berkarya	2	–	2
Partai Kebangkitan Bangsa	1	–	1
Kutai Timur	36	4	40

Sumber/Source: Sekretariat Dewan Perwakilan Rakyat Daerah Kabupaten Kutai Timur/*Secretariat of Regency Legislatif Council of Kutai Timur Regency*

Tabel
Table 2.2.2**Jumlah Anggota Legislatif (DPRD) Menurut Partai Politik dan Daerah Pemilihan di Kabupaten Kutai Timur, 2022**
Number of Regency Legislator by Political Parties and Electoral Regions in Kutai Timur Regency, 2022

Partai Politik Political Parties	Dapil 1 Elect-Reg 1	Dapil 2 Elect-Reg 2	Dapil 3 Elect-Reg 3	Dapil 4 Elect-Reg 4	Jumlah Total
(1)	(2)	(3)	(4)	(5)	(6)
Partai Persatuan Pembangunan	3	2	2	2	9
Partai Golongan Karya	2	2	2	1	7
Partai Nasional Demokrat	1	1	2	1	5
Partai Demokrat	1	1	1	1	4
Partai Demokrasi Indonesia Perjuangan	1	1	1	1	4
Partai Amanat Nasional	1	1	1	–	3
Partai Gerakan Indonesia	1	1	1	–	3
Partai Keadilan Sejahtera	1	–	–	1	2
Partai Berkarya	–	1	–	1	2
Partai Kebangkitan Bangsa	–	–	1	–	1
Kutai Timur	11	10	11	8	40

Sumber/Source: Sekretariat Dewan Perwakilan Rakyat Daerah Kabupaten Kutai Timur/*Secretariat of Regency Legislatif Council of Kutai Timur Regency*

Tabel
Table 2.2.3

**Ketua dan Wakil Ketua Dewan Perwakilan Rakyat Daerah
Kabupaten Kutai Timur**
**Chairman and Vice Chairman Regional House of
Representative Kutai Timur Regency**

Ketua Chairman	Wakil Ketua Vice Chairman	Masa Jabatan Office Periode
(1)	(2)	(3)
Hj. Encek Ur. Firasih, SH., M.AP	1. Asti Mazar, SE., M.Si	2020 - 2021
	2. Arfan, SE., M.Si	2020 - 2021
Joni, S.Sos	1. Asti Mazar, SE., M.Si	2021 - 2024
	2. Arfan, SE., M.Si	2021 - 2024

Sumber/Source: Sekretariat Dewan Perwakilan Rakyat Daerah Kabupaten Kutai Timur/*Secretariat of Regional House of Representative Kutai Timur Regency*

Tabel
Table 2.2.4**Jumlah Keputusan Dewan Perwakilan Rakyat Daerah
Kabupaten Kutai Timur, 2021 dan 2022**
**Number of Decrees Regional House of Representative Kutai
Timur Regency, 2021 and 2022**

Jenis Keputusan <i>Kind of Decrees</i>	2021		2022	
	Target <i>Target</i>	Realisasi <i>Realization</i>	Target <i>Target</i>	Realisasi <i>Realization</i>
(1)	(2)	(3)	(4)	(5)
Peraturan Daerah <i>Regional Regulation</i>	22	7	29	7
Keputusan Dewan <i>Council Decisions</i>	–	16	–	18
Keputusan Pimpinan <i>Chairman Decisions</i>	–	13	–	24
Surat Keluar <i>Invoice</i>	–	50	–	54

Sumber/Source: Sekretariat Dewan Perwakilan Rakyat Daerah Kabupaten Kutai Timur/*Secretariat of Regional House of Representative Kutai Timur Regency*

Tabel
Table 2.2.5

Jumlah Pemilih Terdaftar dalam Daftar Pemilih Tetap (DPT) di Kabupaten Kutai Timur, 2022
Number of Voters Registered in Permanent Voters List in Kutai Timur Regency, 2022

Kecamatan Subdistrict	Laki-laki Male	Perempuan Female	Jumlah Total
(1)	(2)	(3)	(4)
Muara Ancalong	4 946	4 395	9 341
Busang	1 979	1 675	3 654
Long Mesangat	2 259	1 965	4 224
Muara Wahau	9 249	7 840	17 089
Telen	3 502	2 925	6 427
Kongbeng	8 419	7 532	15 951
Muara Bengkal	4 752	4 218	8 970
Batu Ampar	2 709	2 255	4 964
Sanggata Utara	33 429	29 629	63 058
Bengalon	13 332	10 976	24 308
Teluk Pandan	4 273	3 774	8 047
Sanggata Selatan	8 561	7 574	16 135
Rantau Pulung	4 041	3 609	7 650
Sangkulirang	7 246	6 449	13 695
Kaliorang	4 406	3 809	8 215
Sandaran	3 391	2 764	6 155
Kaubun	4 389	3 782	8 171
Karangan	3 650	2 937	6 587
Kutai Timur	124 533	108 108	232 641

Sumber/Source: Komisi Pemilihan Umum (KPU) Kutai Timur/General Election Commission of Kutai Timur Regency

Tabel
Table 2.2.6**Jumlah Pemilih Terdaftar dalam Daftar Pemilih Tambahan (DPTb) di Kabupaten Kutai Timur, 2022**
Number of Voters Registered in Additional Voters List in Kutai Timur Regency, 2022

Kecamatan Subdistrict	Laki-laki Male	Perempuan Female	Jumlah Total
(1)	(2)	(3)	(4)
Muara Ancalong	42	34	76
Busang	23	12	35
Long Mesangat	57	41	98
Muara Wahau	220	169	389
Telen	34	24	58
Kongbeng	174	145	319
Muara Bengkal	34	27	61
Batu Ampar	79	55	134
Sanggata Utara	3 126	2 722	5 848
Bengalon	299	212	511
Teluk Pandan	173	137	310
Sanggata Selatan	642	521	1 163
Rantau Pulung	143	118	261
Sangkulirang	202	160	362
Kaliorang	106	65	171
Sandaran	151	146	297
Kaubun	108	77	185
Karangan	112	66	178
Kutai Timur	5 725	4 731	10 456

Sumber/Source: Komisi Pemilihan Umum (KPU) Kutai Timur/General Election Commission of Kutai Timur Regency

2.3 SUMBER DAYA MANUSIA HUMAN RESOURCES

Tabel 2.3.1 **Jumlah Pegawai Negeri Sipil Menurut Jabatan dan Jenis Kelamin di Kabupaten Kutai Timur, Desember 2021 dan Desember 2022**
Number of Civil Servants by Occupation and Sex in Kutai Timur Regency, December 2021 and December 2022

Jabatan <i>Occupation</i>	2021		Jumlah <i>Total</i>
	Laki-laki <i>Male</i>	Perempuan <i>Female</i>	
(1)	(2)	(3)	(4)
Fungsional Tertentu <i>Specific Functional</i>	1 301	2 002	3 303
Fungsional Umum <i>Staf General Functional</i>	1 052	909	1 961
Struktural/ <i>Structural</i>			
Eselon V/ <i>5th Echelon</i>	–	–	–
Eselon IV/ <i>4th Echelon</i>	280	154	434
Eselon III/ <i>3rd Echelon</i>	170	41	211
Eselon II/ <i>2nd Echelon</i>	38	3	41
Eselon I/ <i>1st Echelon</i>	–	–	–
Jumlah/<i>Total</i>	2 841	3 109	5 950

Lanjutan Tabel/*Continued Table 2.3.1*

Jabatan <i>Occupation</i>	2022		
	Laki-laki <i>Male</i>	Perempuan <i>Female</i>	Jumlah <i>Total</i>
(1)	(5)	(6)	(7)
Fungsional Tertentu <i>Specific Functional</i>	1 550	2 637	4 187
Fungsional Umum <i>Staf General Functional</i>	1 050	920	1 970
Struktural/ <i>Structural</i>			
Eselon V/ <i>5th Echelon</i>	–	–	–
Eselon IV/ <i>4th Echelon</i>	232	123	355
Eselon III/ <i>3rd Echelon</i>	142	38	180
Eselon II/ <i>2nd Echelon</i>	33	5	38
Eselon I/ <i>1st Echelon</i>	–	–	–
Jumlah/<i>Total</i>	3 007	3 723	6 730

Sumber/*Source*: Badan Kepegawaian, Pendidikan, dan Pelatihan Kabupaten Kutai Timur/*Human Resources Training and Development Board of Kutai Timur Regency*

Tabel
Table 2.3.2

Jumlah Pegawai Negeri Sipil Menurut Tingkat Pendidikan dan Jenis Kelamin di Kabupaten Kutai Timur, Desember 2021 dan Desember 2022
Number of Civil Servants by Educational Level and Sex in Kutai Timur Regency, December 2021 and December 2022

Tingkat Pendidikan <i>Educational Level</i>	2021		
	Laki-laki <i>Male</i>	Perempuan <i>Female</i>	Jumlah <i>Total</i>
(1)	(2)	(3)	(4)
Sampai dengan SD <i>Up to Primary School</i>	23	14	37
SMP/Sederajat <i>General Vocational Junior High School</i>	19	9	28
SMA/Sederajat <i>General/Vocational Senior High School</i>	645	370	1 015
Diploma I, II/Akta I, II <i>Diploma I, II/Akta I, II</i>	47	49	96
Diploma III/Akta III/Sarjana Muda <i>Diploma III/Akta III/Bachelor</i>	142	452	594
Tingkat Sarjana/Doktor/Ph.D <i>University Graduates</i>	1 965	2 215	4 180
Jumlah/Total	2 841	3 109	5 950

Lanjutan Tabel/Continued Table 2.3.2

Tingkat Pendidikan <i>Educational Level</i>	2022		
	Laki-laki <i>Male</i>	Perempuan <i>Female</i>	Jumlah <i>Total</i>
(1)	(5)	(6)	(7)
Sampai dengan SD <i>Up to Primary School</i>	20	14	34
SMP/Sederajat <i>General Vocational Junior High School</i>	16	8	24
SMA/Sederajat <i>General/Vocational Senior High School</i>	572	312	884
Diploma I, II/Akta I, II <i>Diploma I, II/Akta I, II</i>	49	48	97
Diploma III/Akta III/Sarjana Muda <i>Diploma III/Akta III/Bachelor</i>	150	507	657
Tingkat Sarjana/Doktor/Ph.D <i>University Graduates</i>	2 200	2 834	5 034
Jumlah/Total	3 007	3 723	6 730

Sumber/Source: Badan Kepegawaian, Pendidikan, dan Pelatihan Kabupaten Kutai Timur/*Human Resources Training and Development Board of Kutai Timur Regency*

Tabel
Table 2.3.3

**Jumlah Pegawai Negeri Sipil Menurut Tingkat
Kepangkatan dan Jenis Kelamin di Kabupaten Kutai
Timur, Desember 2021 dan Desember 2022**
*Number of Civil Servants by Hierarchy and Sex in Kutai
Timur Regency, December 2021 and December 2022*

Pangkat/Golongan/Ruang Hierarchy	2021		
	Laki-laki Male	Perempuan Female	Jumlah Total
(1)	(2)	(3)	(4)
1. I/A (Juru Muda)	–	–	–
2. I/B (Juru Muda Tingkat I)	6	1	7
3. I/C (Juru)	15	14	29
4. I/D (Juru Tingkat I)	16	6	22
Golongan I/Range I	37	21	58
5. II/A (Pengatur Muda)	41	30	71
6. II/B (Pengatur Muda Tingkat I)	88	31	119
7. II/C (Pengatur)	187	165	352
8. II/D (Pengatur Tingkat I)	282	283	565
Golongan II/Range II	598	509	1 107
9. III/A (Penata Muda)	405	499	904
10. III/B (Penata Muda Tingkat I)	530	805	1 335
11. III/C (Penata)	415	566	981
12. III/D (Penata Tingkat I)	442	458	900
Golongan III/Range III	1 792	2 028	4 120
13. IV/A (Pembina)	307	210	517
14. IV/B (Pembina Tingkat I)	82	36	118
15. IV/C (Pembina Utama Muda)	24	5	29
16. IV/D (Pembina Utama Madya)	1	–	1
17. IV/E (Pembina Utama)	–	–	–
Golongan IV/Range IV	414	251	665
Jumlah/Total	2 841	2 809	5 950

Lanjutan Tabel/Continued Table 2.3.3

Pangkat/Golongan/Ruang Hierarchy	2022		
	Laki-laki Male	Perempuan Female	Jumlah Total
(1)	(5)	(6)	(7)
1. I/A (Juru Muda)	-	-	-
2. I/B (Juru Muda Tingkat I)	5	-	5
3. I/C (Juru)	13	15	28
4. I/D (Juru Tingkat I)	15	5	20
Golongan I/Range I	33	20	53
5. II/A (Pengatur Muda)	31	25	56
6. II/B (Pengatur Muda Tingkat I)	66	25	91
7. II/C (Pengatur)	156	184	340
8. II/D (Pengatur Tingkat I)	333	309	642
Golongan II/Range II	586	543	1 129
9. III/A (Penata Muda)	587	973	1 560
10. III/B (Penata Muda Tingkat I)	492	721	1 213
11. III/C (Penata)	423	625	1 048
12. III/D (Penata Tingkat I)	485	549	1 034
Golongan III/Range III	1 987	2 868	4 855
13. IV/A (Pembina)	295	241	536
14. IV/B (Pembina Tingkat I)	79	46	125
15. IV/C (Pembina Utama Muda)	26	5	31
16. IV/D (Pembina Utama Madya)	1	-	1
17. IV/E (Pembina Utama)	-	-	-
Golongan IV/Range IV	401	292	693
Jumlah/Total	3 007	3 723	6 730

Sumber/Source: Badan Kepegawaian, Pendidikan, dan Pelatihan Kabupaten Kutai Timur/Human Resources Training and Development Board of Kutai Timur Regency

Tabel
Table 2.3.4

Jumlah Pegawai Negeri Sipil Menurut Instansi Pemerintahan dan Jenis Kelamin di Kabupaten Kutai Timur, Desember 2021 dan Desember 2022
Number of Civil Servants by Government Institution and Sex in Kutai Timur Regency, December 2021 and December 2022

Instansi Pemerintahan Government Office	2021		
	Laki-laki Male	Perempuan Female	Jumlah Total
(1)	(2)	(3)	(4)
Sekretariat Daerah	163	84	247
Sekretariat Dewan Perwakilan Rakyat Daerah	65	32	97
Dinas Kebudayaan	20	15	35
Dinas Kelautan dan Perikanan	24	31	55
Dinas Kependudukan dan Pencatatan Sipil	16	19	35
Dinas Kesehatan	184	503	687
Dinas Ketahanan Pangan	25	20	45
Dinas Komunikasi dan Informatika, Persandian dan Statistik	27	17	44
Dinas Koperasi, Usaha Kecil dan Menengah	12	21	33
Dinas Lingkungan Hidup	53	46	99
Dinas Pariwisata	19	18	37
Dinas Pekerjaan Umum	103	49	152
Dinas Pemadam Kebakaran dan Penyelamatan	38	10	48
Dinas Pemberdayaan Masyarakat dan Desa	24	28	52
Dinas Pemberdayaan Perempuan dan Perlindungan Anak	5	28	33
Dinas Pemuda dan Olah Raga	27	21	48
Dinas Penanaman Modal dan Pelayanan Terpadu Satu Pintu	26	24	50
Dinas Pendidikan	881	1 297	2 178
Dinas Pengendalian Penduduk dan Keluarga Berencana	11	36	47
Dinas Perhubungan	51	12	63
Dinas Perindustrian dan Perdagangan	37	33	70

Lanjutan Tabel/*Continued Table 2.3.4*

Instansi Pemerintahan <i>Government Office</i>	2021		
	Laki-laki <i>Male</i>	Perempuan <i>Female</i>	Jumlah <i>Total</i>
(1)	(2)	(3)	(4)
Dinas Perkebunan	32	24	56
Dinas Perpustakaan dan Kearsipan	30	19	49
Dinas Pertanahan dan Penataan Ruang	43	20	63
Dinas Pertanian	177	102	279
Dinas Perumahan dan Kawasan Pemukiman	39	23	62
Dinas Sosial	21	25	46
Dinas Tenaga Kerja dan Transmigrasi	32	26	58
Badan Kepegawaian, Pendidikan dan Pelatihan	34	36	70
Badan Kesatuan Bangsa dan Politik	15	20	35
Badan Penanggulangan Bencana Daerah	25	8	33
Badan Pendapatan Daerah	40	40	80
Badan Penelitian dan Pengembangan	14	10	24
Badan Pengelola Keuangan dan Aset Daerah	34	19	53
Badan Perencanaan Pembangunan Daerah	31	31	62
Sekretariat Dewan Pengurus KORPRI	3	11	14
Sekretariat KPUD	2	1	3
Inspektorat Daerah	41	23	64
Rumah Sakit Umum Daerah Kudungga	74	177	251
Satuan Polisi Pamong Praja	37	5	42
Kantor Camat	293	136	429
Kantor Lurah	13	9	22
Jumlah/Total	2 841	3 109	5 950

Lanjutan Tabel/*Continued Table 2.3.4*

Instansi Pemerintahan <i>Government Office</i>	2022		
	Laki-laki <i>Male</i>	Perempuan <i>Female</i>	Jumlah <i>Total</i>
(1)	(5)	(6)	(7)
Sekretariat Daerah	162	87	249
Sekretariat Dewan Perwakilan Rakyat Daerah	65	32	97
Dinas Kebudayaan	19	15	34
Dinas Kelautan dan Perikanan	24	31	55
Dinas Kependudukan dan Pencatatan Sipil	17	20	37
Dinas Kesehatan	193	573	766
Dinas Ketahanan Pangan	23	19	42
Dinas Komunikasi dan Informatika, Persandian dan Statistik	27	17	44
Dinas Koperasi, Usaha Kecil dan Menengah	12	21	33
Dinas Lingkungan Hidup	51	48	99
Dinas Pariwisata	18	17	35
Dinas Pekerjaan Umum	98	47	145
Dinas Pemadam Kebakaran dan Penyelamatan	36	10	46
Dinas Pemberdayaan Masyarakat dan Desa	24	28	52
Dinas Pemberdayaan Perempuan dan Perlindungan Anak	4	25	29
Dinas Pemuda dan Olah Raga	21	19	40
Dinas Penanaman Modal dan Pelayanan Terpadu Satu Pintu	26	24	50
Dinas Pendidikan	1 075	1 814	2 889
Dinas Pengendalian Penduduk dan Keluarga Berencana	11	37	48
Dinas Perhubungan	48	11	59
Dinas Perindustrian dan Perdagangan	36	31	67
Dinas Perkebunan	30	24	54
Dinas Perpustakaan dan Kearsipan	26	19	45
Dinas Pertanahan dan Penataan Ruang	41	20	61
Dinas Pertanian	190	116	306
Dinas Perumahan dan Kawasan Pemukiman	38	21	59

Lanjutan Tabel/*Continued Table 2.3.4*

Instansi Pemerintahan <i>Government Office</i>	2022		
	Laki-laki <i>Male</i>	Perempuan <i>Female</i>	Jumlah <i>Total</i>
(1)	(5)	(6)	(7)
Dinas Sosial	18	20	38
Dinas Tenaga Kerja dan Transmigrasi	33	32	65
Badan Kepegawaian, Pendidikan dan Pelatihan	34	41	75
Badan Kesatuan Bangsa dan Politik	15	21	36
Badan Penanggulangan Bencana Daerah	24	10	34
Badan Pendapatan Daerah	37	39	76
Badan Penelitian dan Pengembangan	13	10	23
Badan Pengelola Keuangan dan Aset Daerah	33	19	52
Badan Perencanaan Pembangunan Daerah	30	32	62
Sekretariat Dewan Pengurus KORPRI	3	5	8
Sekretariat KPUD	–	–	–
Inspektorat Daerah	47	34	81
Rumah Sakit Umum Daerah Kudungga	74	187	261
Satuan Polisi Pamong Praja	42	7	49
Kantor Camat	275	131	406
Kantor Lurah	14	9	23
Jumlah/Total	3 007	3 723	6 730

Sumber/Source: Badan Kepegawaian, Pendidikan, dan Pelatihan Kabupaten Kutai Timur/*Human Resources Training and Development Board of Kutai Timur Regency*

Tabel 2.3.5 Jumlah Pegawai Negeri Sipil Pemerintah Daerah Menurut Jenis Kelamin di Kabupaten Kutai Timur, 2016-2022
Number of Civil Servants in Local Government of by Sex in Kutai Timur Regency, 2016-2022

Tahun Year	Laki-laki Male	Perempuan Female	Jumlah Total
(1)	(2)	(3)	(4)
2016	3 461	3 247	6 708
2017	3 139	3 084	6 223
2018	3 030	3 034	6 064
2019	3 029	3 122	6 151
2020	2 965	3 174	6 139
2021	2 841	3 109	5 950
2022	3 007	3 723	6 730

Sumber/Source: Badan Kepegawaian, Pendidikan, dan Pelatihan Kabupaten Kutai Timur/Human Resources Training and Development Board of Kutai Timur Regency

Tabel
Table 2.3.6**Jumlah Kekuatan Personel POLRES Kutai Timur, 2021 dan 2022**
Number of POLRES Personnel of Kutai Timur, 2021 and 2022

Kesatuan Unit	2021		2022	
	POLRI Indonesia Polices	PNS Civil Servant	POLRI Indonesia Polices	PNS Civil Servant
(1)	(2)	(3)	(4)	(5)
Mapolres Kutai Timur	255	6	282	6
Polsek Sangatta	23	–	24	–
Polsubsektor Sangatta Selatan	4	–	3	–
Polsubsektor Teluk Pandan	8	–	11	–
Polsek Rantau Pulung	16	–	14	–
Polsek Bengalon	17	–	18	–
Pospol Tepian Baru dan KM 106	1	–	1	–
Polsek Sangkulirang	17	–	17	–
Polsubsektor Karangany Dalam	2	–	1	–
Polsubsektor Sandaran	2	–	2	–
Pospol Tanjung Mangkalihat	2	–	1	–
Polsek Kaliorang	15	–	16	–
Polsubsektor Kaubun	2	–	1	–
Polsek Muara Wahau	12	1	16	1
Polsubsektor Telen	3	–	1	–
Polsek Kongbeng	14	–	14	–
Polsek Muara Bengkal	15	–	15	–
Polsubsektor Batu Ampar	2	–	2	–
Polsek Muara Ancalong	19	–	20	–
Pospol Busang	1	–	1	–
Pospol Senyuir	–	–	–	–
Jumlah Total	430	7	460	7

Sumber/Source: Polres Kutai Timur/Police Office of Kutai Timur

2.4 KEUANGAN PEMERINTAH GOVERNMENT FINANCE

Tabel 2.4.1 Realisasi Pendapatan Pemerintah Kabupaten Kutai Timur Menurut Jenis Pendapatan (ribu rupiah), 2019–2022
Table 2.4.1 *Realization of Government Revenues of Kutai Timur Regency Government Revenues by Kind of Revenues (thousand rupiahs), 2019–2022*

Jenis Pendapatan/Kind of Revenues	2019	2020
(1)	(2)	(3)
1. Pendapatan Asli Daerah (PAD)/Regional Revenue	207 991 778	214 021 234
1.1 Pajak Daerah/Regional Tax	109 901 500	114 059 971
1.2 Retribusi Daerah/Regional Retribution	9 405 179	6 876 867
1.3 Hasil Perusahaan Milik Daerah dan Pengelolaan Kekayaan Daerah yang Dipisahkan/Regional-Owned Company Revenue and Separated Management of Regional Wealth	7 378 191	4 154 853
1.4 Lain-lain PAD yang Sah/Other Regional Revenue	81 306 908	88 929 543
2. Dana Perimbangan/Balance Funds	2 708 779 804	2 503 977 024
2.1 Bagi Hasil Pajak/Tax Sharing Revenue	224 602 118	193 251 431
2.2 Bagi Hasil Bukan Pajak/Sumber Daya Alam/Non-Tax Sharing Revenue/Natural Resources	1 707 614 135	1 503 868 306
2.3 Dana Alokasi Umum/General Allocation Fund	584 855 941	570 247 961
2.4 Dana Alokasi Khusus/Special Allocation Fund	191 707 610	236 609 326
3. Lain-lain Pendapatan yang Sah/Other Revenue	1 050 789 880	773 593 926
3.1 Pendapatan Hibah/Grant	55 630 598	65 960 865
3.2 Dana Darurat/Emergency Fund	–	–
3.3 Dana Bagi Hasil Pajak dari Provinsi dan Pemerintah Daerah Lainnya/Tax Sharing Revenue from Provincial and Other Regional Governments	609 873 551	379 220 916
3.4 Dana Penyesuaian dan Otonomi Daerah/Regional Adjustment and Autonomy Fund	33 274 329	33 027 245
3.5 Bantuan Keuangan dari Provinsi atau Pemerintah Daerah Lainnya/Financial Assistance from Provincial or Other Regional Governments	182 750 000	113 668 000
3.6 Lainnya/Others	169 261 402	181 716 900
Jumlah/Total	3 967 561 462	3 491 592 184

Lanjutan Tabel/Continued Table 2.4.1

Jenis Pendapatan/ <i>Kind of Revenues</i>	2021	2022
(1)	(4)	(5)
1. Pendapatan Asli Daerah (PAD)/<i>Regional Revenue</i>	253 159 605	203 963 233
1.1 Pajak Daerah/ <i>Regional Tax</i>	99 793 474	102 332 804
1.2 Retribusi Daerah/ <i>Regional Retribution</i>	6 314 204	5 610 068
1.3 Hasil Perusahaan Milik Daerah dan Pengelolaan Kekayaan Daerah yang Dipisahkan/ <i>Regional-Owned Company Revenue and Separated Management of Regional Wealth</i>	4 258 759	4 258 758
1.4 Lain-lain PAD yang Sah/ <i>Other Regional Revenue</i>	142 793 168	91 761 603
2. Dana Perimbangan/<i>Balance Funds</i>	2 156 900 953	2 180 483 445
2.1 Bagi Hasil Pajak/ <i>Tax Sharing Revenue</i>	1 409 061 670	1 282 018 782
2.2 Bagi Hasil Bukan Pajak/Sumber Daya Alam/ <i>Non-Tax Sharing Revenue/Natural Resources</i>	–	–
2.3 Dana Alokasi Umum/ <i>General Allocation Fund</i>	558 995 500	558 995 500
2.4 Dana Alokasi Khusus/ <i>Special Allocation Fund</i>	188 843 783	339 469 163
3. Lain-lain Pendapatan yang Sah/<i>Other Revenue</i>	706 595 250	425 237 121
3.1 Pendapatan Hibah/ <i>Grant</i>	67 837 808	–
3.2 Dana Darurat/ <i>Emergency Fund</i>	–	–
3.3 Dana Bagi Hasil Pajak dari Provinsi dan Pemerintah Daerah Lainnya/ <i>Tax Sharing Revenue from Provincial and Other Regional Governments</i>	538 772 587	412 000 000
3.4 Dana Penyesuaian dan Otonomi Daerah/ <i>Regional Adjustment and Autonomy Fund</i>	–	–
3.5 Bantuan Keuangan dari Provinsi atau Pemerintah Daerah Lainnya/ <i>Financial Assistance from Provincial or Other Regional Governments</i>	80 496 799	–
3.6 Lainnya/ <i>Others</i>	19 488 056	13 237 121
Jumlah/<i>Total</i>	3 116 655 808	2 809 683 799

Sumber/Source: Badan Pengelolaan Keuangan, dan Aset Daerah Kabupaten Kutai Timur/*Financial Management and Regional Asset Agency of Kutai Timur Regency*

Tabel
Table 2.4.2

**Realisasi Belanja Pemerintah Kabupaten Kutai Timur
Menurut Jenis Belanja (ribu rupiah), 2019–2022
Kutai Timur Regency Government Expenditures by Kind of
Expenditures (thousand rupiahs), 2019–2022**

Jenis Belanja Kind of Expenditures	2019	2020
(1)	(2)	(3)
1. Belanja Tidak Langsung/Indirect Expenditures	1 250 070 389	1 346 154 958
1.1 Belanja Pegawai/Personnel Expenditures	710 044 009	702 982 870
1.2 Belanja Bunga/Interest Expenditures	–	–
1.3 Belanja Subsidi/Subsidies Expenditures	916 478	–
1.4 Belanja Hibah/Grant Expenditures	88 037 994	131 638 304
1.5 Belanja Bantuan Sosial/Social Aid Expenditures	496 782	–
1.6 Belanja Bagi Hasil/Sharing Fund Expenditure	–	–
1.7 Belanja Bantuan Keuangan/Financial Aids Expenditures	449 075 126	412 962 757
1.8 Belanja Tidak Terduga/Unpredicted Expenditures	1 500 000	98 571 027
2. Belanja Langsung/Direct Expenditures	2 575 059 330	2 032 061 900
2.1 Belanja Pegawai/Personnel Expenditures	281 055 688	344 272 110
2.2 Belanja Barang dan Jasa/Goods and Services Expenditures	1 229 393 549	841 061 758
2.3 Belanja Modal/Capital Expenditure	1 064 610 093	846 728 032
Jumlah/Total	3 825 129 719	3 378 216 858

Lanjutan Tabel/*Continued Table 2.4.2*

Jenis Pendapatan <i>Kind of Revenues</i>	2021	2022
(1)	(4)	(5)
1. Belanja Tidak Langsung/<i>Indirect Expenditures</i>	1 107 338 929	...
1.1 Belanja Pegawai/ <i>Personnel Expenditures</i>	840 929 685	...
1.2 Belanja Bunga/ <i>Interest Expenditures</i>	–	...
1.3 Belanja Subsidi/ <i>Subsidies Expenditures</i>	–	...
1.4 Belanja Hibah/ <i>Grant Expenditures</i>	53 942 594	...
1.5 Belanja Bantuan Sosial/ <i>Social Aid Expenditures</i>	235 000	...
1.6 Belanja Bagi Hasil/ <i>Sharing Fund Expenditure</i>	–	...
1.7 Belanja Bantuan Keuangan/ <i>Financial Aids Expenditures</i>	188 668 864	...
1.8 Belanja Tidak Terduga/ <i>Unpredicted Expenditures</i>	23 562 786	...
2. Belanja Langsung/<i>Direct Expenditures</i>	1 725 486 621	...
2.1 Belanja Pegawai/ <i>Personnel Expenditures</i>	–	...
2.2 Belanja Barang dan Jasa/ <i>Goods and Services Expenditures</i>	1 018 586 718	...
2.3 Belanja Modal/ <i>Capital Expenditure</i>	706 899 903	...
Jumlah/<i>Total</i>	2 832 825 550	...

Sumber/*Source*: Badan Pengelolaan Keuangan, dan Aset Daerah Kabupaten Kutai Timur/*Financial Management and Regional Asset Agency of Kutai Timur Regency*

Tabel
Table 2.4.3

Jumlah Wajib Pajak Pindah Keluar Kecamatan pada Kantor Pelayanan Pajak Pratama Bontang menurut Kecamatan di Kabupaten Kutai Timur, 2022
Number of Taxpayers Moving Out of Subdistrict at Bontang Tax Office by Subdistrict in Kutai Timur Regency, 2022

Kecamatan Subdistrict	Badan Agency	Perorangan Individual	Instansi Pemerintah Government Agency	Jumlah Total
(1)	(2)	(3)	(4)	(5)
Muara Ancalong	–	2	–	2
Busang	–	11	–	11
Long Mesangat	–	1	–	1
Muara Wahau	–	4	–	4
Telen	–	–	–	–
Kongbeng	1	3	–	4
Muara Bengkal	1	6	–	7
Batu Ampar	–	–	–	–
Sanggatta Utara	–	2	–	2
Bengalon	–	5	–	5
Teluk Pandan	–	9	–	9
Sanggatta Selatan	–	3	–	3
Rantau Pulung	–	1	–	1
Sangkulirang	–	–	–	–
Kaliorang	4	55	2	61
Sandaran	–	8	1	9
Kaubun	–	1	–	1
Karangan	1	47	–	48
Kutai Timur	7	158	3	168

Sumber/Source: Masterfile Wajib Pajak Kantor Pelayanan Pajak Pratama Bontang/Masterfile of Taxpayer of Bontang Tax Office

Tabel
Table 2.4.4**Jumlah Wajib Pajak Pindah Masuk Kecamatan pada Kantor Pelayanan Pajak Pratama Bontang menurut Kecamatan di Kabupaten Kutai Timur, 2022**
Number of Taxpayers Moving Into of Subdistrict at Bontang Tax Office by Subdistrict in Kutai Timur Regency, 2022

Kecamatan Subdistrict	Badan Agency	Perorangan Individual	Instansi Pemerintah Government Agency	Jumlah Total
(1)	(2)	(3)	(4)	(5)
Muara Ancalong	–	–	–	–
Busang	–	39	–	39
Long Mesangat	–	–	–	–
Muara Wahau	–	1	–	1
Telen	–	–	1	1
Kongbeng	–	1	–	1
Muara Bengkal	–	–	1	1
Batu Ampar	–	–	–	–
Sanggatta Utara	–	–	–	–
Bengalon	–	27	–	27
Teluk Pandan	–	–	–	–
Sanggatta Selatan	–	–	–	–
Rantau Pulung	–	–	–	–
Sangkulirang	4	40	1	45
Kaliorang	1	86	–	87
Sandaran	1	–	–	1
Kaubun	–	–	–	–
Karangan	–	11	–	11
Kutai Timur	6	205	3	214

Sumber/Source: Masterfile Wajib Pajak Kantor Pelayanan Pajak Pratama Bontang/Masterfile of Taxpayer of Bontang Tax Office

Tabel
Table 2.4.5

**Jumlah Wajib Pajak Pindah Keluar Kantor Pelayanan Pajak
Pratama Bontang menurut Kecamatan di Kabupaten Kutai
Timur, 2022**
*Number of Taxpayers Moving Out of Bontang Tax Office by
Subdistrict in Kutai Timur Regency, 2022*

Kecamatan Subdistrict	Badan Agency	Perorangan Individual	Instansi Pemerintah Government Agency	Jumlah Total
(1)	(2)	(3)	(4)	(5)
Muara Ancalong	–	2	–	2
Busang	–	101	–	101
Long Mesangat	–	–	–	–
Muara Wahau	–	2	–	2
Telen	–	1	–	1
Kongbeng	–	3	–	3
Muara Bengkal	1	4	–	5
Batu Ampar	–	1	–	1
Sangatta Utara	–	1	–	1
Bengalon	–	142	–	142
Teluk Pandan	–	10	–	10
Sangatta Selatan	–	1	–	1
Rantau Pulung	–	1	–	1
Sangkulirang	–	80	–	80
Kaliorang	1	699	–	700
Sandaran	–	7	–	7
Kaubun	–	2	–	2
Karangan	–	156	–	156
Kutai Timur	2	1 213	–	1 215

Sumber/Source: Masterfile Wajib Pajak Kantor Pelayanan Pajak Pratama Bontang/Masterfile of Taxpayer of Bontang Tax Office

Tabel
Table 2.4.6**Jumlah Wajib Pajak Pindah Masuk Kantor Pelayanan Pajak
Pratama Bontang menurut Kecamatan di Kabupaten Kutai
Timur, 2022**
**Number of Taxpayers Moving Into of Bontang Tax Office by
Subdistrict in Kutai Timur Regency, 2022**

Kecamatan Subdistrict	Badan Agency	Perorangan Individual	Instansi Pemerintah Government Agency	Jumlah Total
(1)	(2)	(3)	(4)	(5)
Muara Ancalong	2	4	–	6
Busang	1	84	–	85
Long Mesangat	–	3	–	3
Muara Wahau	3	5	–	8
Telen	1	11	–	12
Kongbeng	1	7	–	8
Muara Bengkal	1	13	–	14
Batu Ampar	–	3	–	3
Sanggatta Utara	–	24	–	24
Bengalon	–	132	–	132
Teluk Pandan	2	25	–	27
Sanggatta Selatan	–	–	–	–
Rantau Pulung	–	4	–	4
Sangkulirang	–	107	–	107
Kaliorang	4	434	–	438
Sandaran	2	46	–	48
Kaubun	1	15	–	16
Karangan	1	258	–	259
Kutai Timur	19	1 175	–	1 194

Sumber/Source: Masterfile Wajib Pajak Kantor Pelayanan Pajak Pratama Bontang/Masterfile of Taxpayer of Bontang Tax Office

Tabel
Table 2.4.7**Jumlah Wajib Pajak Dihapus dari Kantor Pelayanan Pajak
Pratama Bontang menurut Kecamatan di Kabupaten Kutai
Timur, 2022**
**Number of Taxpayers Removed from Bontang Tax Office by
Subdistrict in Kutai Timur Regency, 2022**

Kecamatan Subdistrict	Badan Agency	Perorangan Individual	Instansi Pemerintah Government Agency	Jumlah Total
(1)	(2)	(3)	(4)	(5)
Muara Ancalong	12	2	–	14
Busang	179	3	–	182
Long Mesangat	29	1	–	30
Muara Wahau	48	5	–	53
Telen	42	–	–	42
Kongbeng	26	3	–	29
Muara Bengkal	109	8	–	117
Batu Ampar	9	1	–	10
Sangatta Utara	82	2	–	84
Bengalon	77	2	–	79
Teluk Pandan	131	8	–	139
Sangatta Selatan	31	12	–	43
Rantau Pulung	55	1	–	56
Sangkulirang	222	1	–	223
Kaliorang	2 306	26	–	2 332
Sandaran	117	3	–	120
Kaubun	17	1	–	18
Karangan	65	63	–	128
Kutai Timur	3 557	142	–	3 699

Sumber/Source: Masterfile Wajib Pajak Kantor Pelayanan Pajak Pratama Bontang/Masterfile of Taxpayer of Bontang Tax Office

Tabel
Table 2.4.8**Jumlah Pendaftar Wajib Pajak pada Kantor Pelayanan Pajak Pratama Bontang menurut Kecamatan di Kabupaten Kutai Timur, 2022**
Number of Taxable Register at Bontang Tax Office by Subdistrict in Kutai Timur Regency, 2022

Kecamatan Subdistrict	Badan Agency	Perorangan Individual	Instansi Pemerintah Government Agency	Jumlah Total
(1)	(2)	(3)	(4)	(5)
Muara Ancalong	2	121	–	123
Busang	69	1 229	–	1 298
Long Mesangat	8	68	–	76
Muara Wahau	30	498	–	528
Telen	17	247	1	265
Kongbeng	22	494	–	516
Muara Bengkal	37	703	–	740
Batu Ampar	12	159	–	171
Sanggatta Utara	12	303	–	315
Bengalon	14	203	–	217
Teluk Pandan	44	633	–	677
Sanggatta Selatan	14	257	–	271
Rantau Pulung	14	127	–	141
Sangkulirang	90	685	–	775
Kaliorang	699	3 175	–	3 874
Sandaran	45	528	–	573
Kaubun	9	168	–	177
Karangan	25	281	–	306
Kutai Timur	1 163	9 879	1	11 043

Sumber/Source: Masterfile Wajib Pajak Kantor Pelayanan Pajak Pratama Bontang/Masterfile of Taxpayer of Bontang Tax Office

Tabel
Table 2.4.9

Jumlah Wajib Pajak pada Kantor Pelayanan Pajak Pratama Bontang menurut Kecamatan di Kabupaten Kutai Timur, 2022

Number of Taxable at Bontang Tax Office by Subdistrict in Kutai Timur Regency, 2022

Kecamatan Subdistrict	Badan Agency	Perorangan Individual	Instansi Pemerintah Government Agency	Jumlah Total
(1)	(2)	(3)	(4)	(5)
Muara Ancalong	48	764	7	819
Busang	535	10 764	17	11 316
Long Mesangat	61	627	8	696
Muara Wahau	170	2 743	16	2 929
Telen	95	1 739	6	1 840
Kongbeng	104	2 989	5	3 098
Muara Bengkal	200	6 186	11	6 397
Batu Ampar	52	940	3	995
Sanggatta Utara	102	2 642	15	2 759
Bengalon	98	1 884	16	1 998
Teluk Pandan	244	6 860	15	7 119
Sanggatta Selatan	116	3 070	6	3 192
Rantau Pulung	109	781	9	899
Sangkulirang	404	7 317	7	7 728
Kaliorang	3 910	48 358	92	52 360
Sandaran	239	4 290	27	4 556
Kaubun	76	1 410	11	1 497
Karangan	117	2 952	11	3 080
Kutai Timur	6 680	106 316	282	113 278

Sumber/Source: Masterfile Wajib Pajak Kantor Pelayanan Pajak Pratama Bontang/Masterfile of Taxpayer of Bontang Tax Office



PENDUDUK DAN KETENAGAKERJAAN

Population and Employment

3

PENJELASAN TEKNIS

TECHNICAL NOTES

1. Sumber utama data kependudukan adalah sensus penduduk yang dilaksanakan setiap sepuluh tahun sekali. Sensus penduduk telah dilaksanakan sebanyak enam kali sejak Indonesia merdeka, yaitu tahun 1961, 1971, 1980, 1990, 2000, dan 2010.

Di dalam sensus penduduk, pencacahan dilakukan terhadap seluruh penduduk yang berdomisili di wilayah teritorial Indonesia termasuk warga negara asing kecuali anggota korps diplomatik negara sahabat beserta keluarganya.

Metode pengumpulan data dalam sensus dilakukan dengan wawancara antara petugas sensus dengan responden dan juga melalui e-census. Pencatatan penduduk menggunakan konsep usual residence, yaitu konsep di mana penduduk biasa bertempat tinggal. Bagi penduduk yang bertempat tinggal tetap dicacah di mana mereka biasa tinggal, sedangkan untuk penduduk yang tidak bertempat tinggal tetap dicacah di tempat di mana mereka ditemukan petugas sensus pada malam 'Hari Sensus'. Termasuk penduduk yang tidak bertempat tinggal tetap adalah tuna wisma, awak kapal berbendera Indonesia,

1. *The main source of demographic data is population census, which is conducted every ten years. Population Census has been conducted six times since Indonesia's independence: 1961, 1971, 1980, 1990, 2000, and 2010.*

The population census enumerates all residents who domicile in the entire territory of Indonesia including foreign citizens except the diplomatic corps members and their families.

The method of data collection in a population census involves interviewing respondents and conducting e-census. Enumeration of the population uses the concept of "usual residence", which is the concept of "places where people usually live". De jure was applied to the permanent residents, while de facto was applied to non-permanent residents. The permanent residents were enumerated in place where they normally live, the non-permanent residents were enumerated where they were found by the enumerators, on the night of 'Census Date'. The non permanent residents include homeless people,

penghuni perahu/rumah apung, masyarakat terpencil/terasing, dan pengungsi. Bagi mereka yang mempunyai tempat tinggal tetap dan sedang bepergian ke luar wilayah lebih dari enam bulan, tidak dicacah di tempat tinggalnya, tetapi dicacah di tempat tujuannya.

Untuk tahun yang tidak dilaksanakan sensus penduduk, data kependudukan diperoleh dari hasil proyeksi penduduk. Proyeksi penduduk merupakan suatu perhitungan ilmiah yang didasarkan pada asumsi dari komponen-komponen perubahan penduduk, yaitu kelahiran, kematian, dan migrasi. Proyeksi penduduk Kabupaten Kutai Timur 2010–2021 menggunakan data dasar penduduk hasil SP2010.

Dalam publikasi ini, data yang disajikan pada tingkat kecamatan merupakan hasil registrasi penduduk oleh Dinas Kependudukan dan Pencatatan Sipil Kabupaten Kutai Timur dan untuk tingkat kabupaten disertakan hasil proyeksi penduduk 2021.

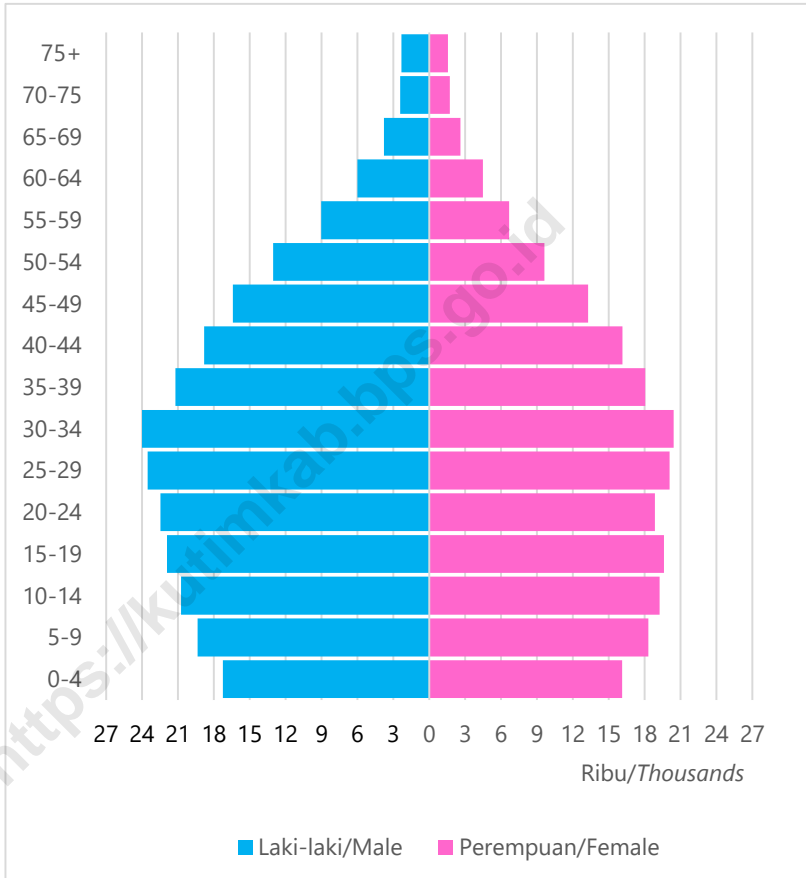
ship crew, boat people, remote area community, and internally displaced persons. Those who had permanent residence and had been travelling away from their home for six months or more were not enumerated in their permanent place, but in the place where they were during the census.

For the periods where the population census is not conducted, population projection is done to estimate population during those years. The population projection is an estimate based on the demographic components, such as birth, death, and migration. Kutai Timur Regency's 2010–2035 population projection used the 2010 Population Census as the base population.

In this publication, data presented at the subdistrict level are the result of population registration by the Office of Population and Civil Registration of Kutai Timur Regency and for the district level the results of population projections 2021 are included.

Gambar 3.1
Figures

Piramida Penduduk Kabupaten Kutai Timur, 2022
Population Pyramid of Kutai Timur Regency, 2022



Sumber/Source: BPS, Proyeksi Penduduk Sensus Penduduk 2021
BPS-Statistics Indonesia, Population Projection of The Population Census of 2021

3.1 PENDUDUK POPULATION

Tabel 3.1.1 **Penduduk, Laju Pertumbuhan Penduduk per Tahun, Distribusi Persentase Penduduk, Kepadatan Penduduk, Rasio Jenis Kelamin Penduduk Menurut Kecamatan di Kabupaten Kutai Timur, 2022**
Population, Annual Population Growth Rate, Percentage Distribution of Population, Population Density, and Population Sex Ratio by Subdistrict in Kutai Timur Regency, 2022

Kecamatan Subdistrict	Penduduk (ribu) Population (thousand)	Laju Pertumbuhan Penduduk per Tahun 2021–2022 Annual Population Growth Rate (%) 2021–2022
(1)	(2)	(3)
Muara Ancalong	NA	NA
Busang	NA	NA
Long Mesangat	NA	NA
Muara Wahau	NA	NA
Telen	NA	NA
Kongbeng	NA	NA
Muara Bengkal	NA	NA
Batu Ampar	NA	NA
Sanggata Utara	NA	NA
Bengalon	NA	NA
Teluk Pandan	NA	NA
Sanggata Selatan	NA	NA
Rantau Pulung	NA	NA
Sangkulirang	NA	NA
Kaliorang	NA	NA
Sandaran	NA	NA
Kaubun	NA	NA
Karangan	NA	NA
Kutai Timur	449,16	3,38

Lanjutan Tabel/*Continued Table* 3.1.1

Kecamatan <i>Subdistrict</i>	Persentase Penduduk <i>Percentage of Total Population</i>	Kepadatan Penduduk per km ² <i>Population Density per sq.km</i>
(1)	(4)	(5)
Muara Ancalong	NA	NA
Busang	NA	NA
Long Mesangat	NA	NA
Muara Wahau	NA	NA
Telen	NA	NA
Kongbeng	NA	NA
Muara Bengkal	NA	NA
Batu Ampar	NA	NA
Sanggata Utara	NA	NA
Bengalon	NA	NA
Teluk Pandan	NA	NA
Sanggata Selatan	NA	NA
Rantau Pulung	NA	NA
Sangkulirang	NA	NA
Kaliorang	NA	NA
Sandaran	NA	NA
Kaubun	NA	NA
Karangan	NA	NA
Kutai Timur	100	12,56

Lanjutan Tabel/Continued Table 3.1.1

Kecamatan Subdistrict	Rasio Jenis Kelamin Population Sex Ratio
(1)	(11)
Muara Ancalong	NA
Busang	NA
Long Mesangat	NA
Muara Wahau	NA
Telen	NA
Kongbeng	NA
Muara Bengkal	NA
Batu Ampar	NA
Sangatta Utara	NA
Bengalon	NA
Teluk Pandan	NA
Sangatta Selatan	NA
Rantau Pulung	NA
Sangkalirang	NA
Kaliorang	NA
Sandaran	NA
Kaubun	NA
Karangan	NA
Kutai Timur	117

Sumber/Source: BPS, Sensus Penduduk 2021/BPS-Statistics Indonesia, The Population Census of 2021

Tabel
Table 3.1.2

**Jumlah Penduduk Menurut Kecamatan dan Jenis Kelamin
di Kabupaten Kutai Timur, 2022**
*Population by Subdistrict and Sex in Kutai Timur Regency,
2022*

Kecamatan Subdistrict	Jenis Kelamin Sex		Jumlah Total
	Laki-laki Male	Perempuan Female	
(1)	(2)	(3)	(4)
Muara Ancalong	NA	NA	NA
Busang	NA	NA	NA
Long Mesangat	NA	NA	NA
Muara Wahau	NA	NA	NA
Telen	NA	NA	NA
Kongbeng	NA	NA	NA
Muara Bengkal	NA	NA	NA
Batu Ampar	NA	NA	NA
Sanggata Utara	NA	NA	NA
Bengalon	NA	NA	NA
Teluk Pandan	NA	NA	NA
Sanggata Selatan	NA	NA	NA
Rantau Pulung	NA	NA	NA
Sangkulirang	NA	NA	NA
Kaliorang	NA	NA	NA
Sandaran	NA	NA	NA
Kaubun	NA	NA	NA
Karangan	NA	NA	NA
Kutai Timur	242 347	206 814	449 161

Sumber/Source: BPS, Sensus Penduduk 2021/BPS-Statistics Indonesia, The Population Census of 2021

Tabel
Table 3.1.3

Penduduk, Laju Pertumbuhan Penduduk per Tahun, Distribusi Persentase Penduduk, Kepadatan Penduduk, Rasio Jenis Kelamin Penduduk Menurut Kecamatan di Kabupaten Kutai Timur, 2022
Population, Annual Population Growth Rate, Percentage Distribution of Population, Population Density, and Population Sex Ratio by Subdistrict in Kutai Timur Regency, 2022

Kecamatan Subdistrict	Penduduk (ribu) Population (thousand)	Laju Pertumbuhan Penduduk per Tahun 2021–2022 Annual Population Growth Rate (%) 2021–2022
(1)	(2)	(3)
Muara Ancalong	14 605	0,54%
Busang	5 765	1,39%
Long Mesangat	7 291	0,62%
Muara Wahau	30 698	0,85%
Telen	10 377	-2,38%
Kongbeng	30 453	0,54%
Muara Bengkal	13 683	-0,84%
Batu Ampar	8 179	2,11%
Sanggata Utara	123 067	-0,09%
Bengalon	42 225	0,12%
Teluk Pandan	14 417	-0,90%
Sanggata Selatan	30 874	-0,55%
Rantau Pulung	13 313	1,86%
Sangkulirang	24 283	0,75%
Kaliorang	16 378	3,29%
Sandaran	11 410	-2,28%
Kaubun	15 935	1,46%
Karangan	12 660	-0,87%
Kutai Timur	425 613	0,20%

Lanjutan Tabel/*Continued Table* 3.1.3

Kecamatan <i>Subdistrict</i>	Persentase Penduduk <i>Percentage of Total Population</i>	Kepadatan Penduduk per km ² <i>Population Density per sq.km</i>
(1)	(4)	(5)
Muara Ancalong	3,43%	5,33
Busang	1,35%	1,55
Long Mesangat	1,71%	13,84
Muara Wahau	7,21%	5,36
Telen	2,44%	3,32
Kongbeng	7,16%	52,39
Muara Bengkal	3,21%	8,99
Batu Ampar	1,92%	40,00
Sanggata Utara	28,92%	97,47
Bengalon	9,92%	13,21
Teluk Pandan	3,39%	17,35
Sanggata Selatan	7,25%	18,59
Rantau Pulung	3,13%	92,57
Sangkulirang	5,71%	7,31
Kaliorang	3,85%	37,32
Sandaran	2,68%	3,34
Kaubun	3,74%	61,90
Karangan	2,97%	4,13
Kutai Timur	100,00%	11,91

Lanjutan Tabel/*Continued Table 3.1.3*

Kecamatan <i>Subdistrict</i>	Rasio Jenis Kelamin <i>Population Sex Ratio</i>
(1)	(11)
Muara Ancalong	111
Busang	113
Long Mesangat	114
Muara Wahau	115
Telen	117
Kongbeng	113
Muara Bengkal	110
Batu Ampar	114
Sangatta Utara	113
Bengalon	121
Teluk Pandan	116
Sangatta Selatan	115
Rantau Pulung	113
Sangkulirang	114
Kaliorang	121
Sandaran	121
Kaubun	119
Karangan	121
Kutai Timur	115

Sumber/*Source*: Dinas Kependudukan dan Pencatatan Sipil Kabupaten Kutai Timur/*Population and Civil Registration Agency of Kutai Timur Regency*

Tabel
Table 3.1.4

Jumlah Penduduk Menurut Kecamatan dan Jenis Kelamin di Kabupaten Kutai Timur, 2022
Population by Subdistrict and Sex in Kutai Timur Regency, 2022

Kecamatan Subdistrict	Jenis Kelamin Sex		Jumlah Total
	Laki-laki Male	Perempuan Female	
(1)	(2)	(3)	(4)
Muara Ancalong	7 681	6 924	14 605
Busang	3 058	2 707	5 765
Long Mesangat	3 877	3 414	7 291
Muara Wahau	16 425	14 273	30 698
Telen	5 604	4 773	10 377
Kongbeng	16 140	14 313	30 453
Muara Bengkal	7 177	6 506	13 683
Batu Ampar	4 355	3 824	8 179
Sanggata Utara	65 186	57 881	123 067
Bengalon	23 111	19 114	42 225
Teluk Pandan	7 749	6 668	14 417
Sanggata Selatan	16 538	14 336	30 874
Rantau Pulung	7 071	6 242	13 313
Sangkulirang	12 957	11 326	24 283
Kaliorang	8 962	7 416	16 378
Sandaran	6 244	5 166	11 410
Kaubun	8 662	7 273	15 935
Karangan	6 919	5 741	12 660
Kutai Timur	227 716	197 897	425 613

Sumber/Source: Dinas Kependudukan dan Pencatatan Sipil Kabupaten Kutai Timur/Population and Civil Registration Agency of Kutai Timur Regency

3.2 KETENAGAKERJAAN EMPLOYMENT

Tabel 3.2.1 Jumlah Penduduk Berumur 15 Tahun Keatas Menurut Jenis Kegiatan Selama Seminggu yang Lalu dan Jenis Kelamin di Kabupaten Kutai Timur, 2022
Population Aged 15 Years and Over by Type of Activity During The Previous Week and Sex in Kutai Timur Regency, 2022

Kegiatan Utama <i>Main Activity</i>	Jenis Kelamin/Sex		
	Laki-laki <i>Male</i>	Perempuan <i>Female</i>	Jumlah <i>Total</i>
(1)	(2)	(3)	(4)
Angkatan Kerja <i>Economically Active</i>			
Bekerja/ <i>Working</i>			
Pengangguran Terbuka <i>Unemployment</i>			
Bukan Angkatan Kerja <i>Economically Inactive</i>			
Sekolah/ <i>Attending School</i>			
Mengurus Rumah Tangga <i>Housekeeping</i>			
Lainnya/ <i>Others</i>			
Jumlah/Total			

Sumber/Source: BPS, Survei Angkatan Kerja Nasional (Sakernas) Agustus/BPS-Statistics Indonesia, August National Labor Force Survey

Tabel 3.2.2
Table

Penduduk Berumur 15 Tahun ke Atas Menurut Pendidikan Tertinggi yang Ditamatkan dan Jenis Kegiatan Selama Seminggu yang Lalu di Kabupaten Kutai Timur, 2022
Population 15 Years of Age and Over by Educational Attainment and Type of Activity During the Previous Week in Kutai Timur Regency, 2022

Pendidikan Tertinggi yang Ditamatkan ¹ <i>Educational Attainment¹</i>	Angkatan Kerja/ <i>Economically Active</i>			Persentase Bekerja terhadap Angkatan Kerja <i>Percentage of Working to Economically Active</i>
	Bekerja <i>Working</i>	Pengangguran ² <i>Unemployment²</i>	Jumlah Angkatan Kerja <i>Total of Economically Active</i>	
(1)	(2)	(3)	(4)	(5)
0				
1				
2				
3				
Jumlah/Total				

Lanjutan Tabel/Continued Table 3.2.2

Pendidikan Tertinggi yang Ditamatkan ¹ <i>Educational Attainment ¹</i>	Bukan Angkatan Kerja <i>Not Economically Active</i>	Jumlah Total	Persentase Angkatan Kerja terhadap Penduduk Usia Kerja <i>Percentage of Economically Active to Working Age Population</i>
(1)	(6)	(7)	(8)
0			
1			
2			
3			
Jumlah/Total			

Catatan/Note: ¹ 0. ≤ Sekolah Dasar (SD)/≤ *Primary School*
 1. Sekolah Menengah Pertama/*Junior High School*
 2. Sekolah Menengah Atas/*Senior High School*
 3. Perguruan Tinggi/*Collage*
² 1. Mencari pekerjaan/*Looking for work*
 2. Mempersiapkan usaha/*Establishing a new business/firm*
 3. Merasa tidak mungkin mendapat pekerjaan/*Hopeless of job*
 4. Sudah punya pekerjaan tetapi belum mulai bekerja/*Have a job in future start*
 Sumber/Source: BPS, Survei Angkatan Kerja Nasional (Sakernas) Agustus/BPS-Statistics Indonesia, August National Labor Force Survey

Tabel
Table 3.2.3

Penduduk Berumur 15 Tahun Ke Atas yang Bekerja Selama Seminggu yang Lalu Menurut Status Pekerjaan Utama dan Jenis Kelamin di Kabupaten Kutai Timur, 2022
Population 15 Years of Age and Over who Worked During The Previous Week by Main Employment Status and Sex in Kutai Timur Regency, 2022

Status Pekerjaan Utama <i>Main Employment Status</i>	Laki-Laki <i>Male</i>	Perempuan <i>Female</i>	Jumlah <i>Total</i>
(1)	(2)	(3)	(4)
Berusaha sendiri <i>Own account worker</i>			
Berusaha dibantu buruh tidak tetap/pekerja keluarga/buruh tidak dibayar <i>Employer assisted by temporary worker/family workers/unpaid worker</i>			
Berusaha dibantu buruh tetap/buruh dibayar <i>Employer assisted by permanent worker/paid worker</i>			
Buruh/Karyawan/Pegawai/ <i>Employee</i>			
Pekerja bebas <i>Casual worker</i>			
Pekerja keluarga/tak dibayar <i>Family worker/unpaid worker</i>			
Jumlah/Total			

Sumber/Source: BPS, Survei Angkatan Kerja Nasional (Sakernas) Agustus/BPS-Statistics Indonesia, August National Labor Force Survey

Tabel
Table 3.2.4

Penduduk Berumur 15 Tahun Ke Atas yang Termasuk Angkatan Kerja Menurut Golongan Umur dan Jenis Kelamin di Kabupaten Kutai Timur, 2022
Population 15 Years of Age and Over who Are in Labor Force by Age Group and Sex in Kutai Timur Regency, 2022

Kelompok Umur Age Group	Laki-laki Male	Perempuan Female	Jumlah Total
(1)	(2)	(3)	(4)
15 – 19			
20 – 24			
25 – 29			
30 – 34			
35 – 39			
40 – 44			
45 – 49			
50 – 54			
55 – 59			
60 +			
Jumlah/Total			

Sumber/Source: BPS, Survei Angkatan Kerja Nasional (Sakernas) Agustus/BPS-Statistics Indonesia, August National Labor Force Survey

Tabel
Table 3.2.5

Penduduk Berumur 15 Tahun Ke Atas yang Bekerja Selama Seminggu yang lalu Menurut Golongan Umur dan Jenis Kelamin di Kabupaten Kutai Timur, 2022
Population 15 Years of Age and Over who Worked During The Previous Week by Age Group and Sex in Kutai Timur Regency, 2022

Kelompok Umur <i>Age Group</i>	Laki-laki <i>Male</i>	Perempuan <i>Female</i>	Jumlah <i>Total</i>
(1)	(2)	(3)	(4)
15 – 19			
20 – 24			
25 – 29			
30 – 34			
35 – 39			
40 – 44			
45 – 49			
50 – 54			
55 – 59			
60 +			
Jumlah/Total			

Sumber/Source: BPS, Survei Angkatan Kerja Nasional (Sakernas) Agustus/BPS-Statistics Indonesia, August National Labor Force Survey

Tabel 3.2.6 **Penduduk Berumur 15 Tahun Ke Atas yang Bekerja Selama Seminggu yang lalu Menurut Lapangan Pekerjaan Utama dan Jenis Kelamin di Kabupaten Kutai Timur, 2022**
Population 15 Years of Age and Over who Worked During The Previous Week by Main Industry and Sex in Kutai Timur Regency, 2022

Lapangan Pekerjaan Utama <i>Main Industry</i>	Laki-laki <i>Male</i>	Perempuan <i>Female</i>	Jumlah <i>Total</i>
(1)	(2)	(3)	(4)
Pertanian <i>Agriculture</i>			
Manufaktur <i>Manufacture</i>			
Jasa <i>Service</i>			
Jumlah <i>Total</i>			

Sumber/Source: BPS, Survei Angkatan Kerja Nasional (Sakernas) Agustus/BPS-Statistics Indonesia, August National Labor Force Survey

Tabel
Table 3.2.7

Penduduk Berumur 15 Tahun Ke Atas yang Termasuk Pengangguran Terbuka Lapangan Menurut Kategori Pengangguran Terbuka dan Jenis Kelamin di Kabupaten Kutai Timur, 2022
Population 15 Years of Age and Over who Were Categorized Unemployment by Unemployment Derivation and Sex in Kutai Timur Regency, 2022

Kategori Pengangguran Terbuka <i>Unemployment Derivation</i>	Laki-laki <i>Male</i>	Perempuan <i>Female</i>	Jumlah <i>Total</i>
(1)	(2)	(3)	(4)
Mencari Pekerjaan <i>Looking for Work</i>			
Mempersiapkan Usaha <i>Establishing a New Business/Firm</i>			
Merasa tidak Mungkin Mendapat Pekerjaan <i>Hopeless of Job</i>			
Sudah Punya Pekerjaan Tetapi Belum Mulai Bekerja <i>Have a Job in Future Start</i>			
Jumlah/Total			

Sumber/Source: BPS, Survei Angkatan Kerja Nasional (Sakernas) Agustus/BPS-Statistics Indonesia, August National Labor Force Survey

Tabel
Table 3.2.8**Banyaknya Pencari Kerja yang Mendaftarkan Diri pada Dinas Tenaga Kerja dan Transmigrasi menurut Pendidikan Tertinggi yang Ditamatkan di Kabupaten Kutai Timur, 2022****Number of Job Applicants Registered at the Office of Labour and Transmigration by Educational Attainment in Kutai Timur Regency, 2022**

Tingkat Pendidikan <i>Educational Level</i>	Pendaftaran <i>Registration</i>		
	Laki-laki <i>Male</i>	Perempuan <i>Female</i>	Jumlah <i>Total</i>
(1)	(2)	(3)	(4)
Sekolah Dasar <i>Primary School</i>	7	–	7
SMP/Sederajat <i>General Vocational Junior High School</i>	133	5	138
SMA/Sederajat <i>General/Vocational Senior High School</i>	2 621	367	2 988
Diploma I, II, III/Akta I, II, III <i>Diploma I, II, III/Akta I, II, III</i>	143	41	184
Tingkat Sarjana/Doktor/Ph.D <i>University Graduates</i>	305	193	498
Jumlah/Total	3 209	606	3 815

Lanjutan Tabel/*Continued Table* 3.2.8

Tingkat Pendidikan <i>Educational Level</i>	Penempatan <i>Placing</i>		
	Laki-laki <i>Male</i>	Perempuan <i>Female</i>	Jumlah <i>Total</i>
(1)	(5)	(6)	(7)
Sekolah Dasar <i>Primary School</i>	–	–	–
SMP/Sederajat <i>General Vocational Junior High School</i>	27	–	27
SMA/Sederajat <i>General/Vocational Senior High School</i>	1 949	212	2 161
Diploma I, II, III/Akta I, II, III <i>Diploma I, II, III/Akta I, II, III</i>	15	6	21
Tingkat Sarjana/Doktor/Ph.D <i>University Graduates</i>	202	74	276
Jumlah/Total	2 193	292	2 485

Lanjutan Tabel/Continued Table 3.2.8

Tingkat Pendidikan <i>Educational Level</i>	Penghapusan <i>Cancelled</i>		
	Laki-laki <i>Male</i>	Perempuan <i>Female</i>	Jumlah <i>Total</i>
(1)	(8)	(9)	(10)
Sekolah Dasar <i>Primary School</i>	–	–	–
SMP/Sederajat <i>General Vocational Junior High School</i>	–	–	–
SMA/Sederajat <i>General/Vocational Senior High School</i>	–	–	–
Diploma I, II, III/Akta I, II, III <i>Diploma I, II, III/Akta I, II, III</i>	–	–	–
Tingkat Sarjana/Doktor/Ph.D <i>University Graduates</i>	–	–	–
Jumlah/Total	–	–	–

Lanjutan Tabel/*Continued Table* 3.2.8

Tingkat Pendidikan <i>Educational Level</i>	Sisa Tahun Ini <i>This Year Left over</i>		
	Laki-laki <i>Male</i>	Perempuan <i>Female</i>	Jumlah <i>Total</i>
(1)	(11)	(12)	(13)
Sekolah Dasar <i>Primary School</i>	7	–	7
SMP/Sederajat <i>General Vocational Junior High School</i>	106	5	111
SMA/Sederajat <i>General/Vocational Senior High School</i>	672	155	827
Diploma I, II, III/Akta I, II, III <i>Diploma I, II, III/Akta I, II, III</i>	128	35	163
Tingkat Sarjana/Doktor/Ph.D <i>University Graduates</i>	103	119	222
Jumlah/Total	1 016	314	1 330

Sumber/*Source*: Dinas Tenaga Kerja dan Transmigrasi Kabupaten Kutai Timur/*Agency of Manpower and Transmigration of Kutai Timur Regency*

Tabel
Table 3.2.9

Banyaknya Pencari Kerja yang Mendaftarkan Diri pada Dinas Tenaga Kerja dan Transmigrasi menurut Kecamatan di Kabupaten Kutai Timur, 2022
Number of Job Applicants Registered at the Office of Labour and Transmigration by Subdistrict in Kutai Timur Regency, 2022

Kecamatan Subdistrict	Pendaftaran Registration		
	Laki-laki Male	Perempuan Female	Jumlah Total
(1)	(2)	(3)	(4)
Muara Ancalong	–	–	–
Busang	–	–	–
Long Mesangat	–	–	–
Muara Wahau	1	–	1
Telen	–	–	–
Kongbeng	–	–	–
Muara Bengkal	–	–	–
Batu Ampar	–	–	–
Sanggata Utara	1 984	368	2 352
Bengalon	51	10	61
Teluk Pandan	27	2	29
Sanggata Selatan	1 044	222	1 266
Rantau Pulung	36	4	40
Sangkulirang	11	–	11
Kaliorang	21	–	21
Sandaran	–	–	–
Kaubun	14	–	14
Karangan	20	–	20
Kutai Timur	3 209	606	3 815

Lanjutan Tabel/*Continued Table* 3.2.9

Tingkat Pendidikan <i>Educational Level</i>	Penempatan <i>Placing</i>		
	Laki-laki <i>Male</i>	Perempuan <i>Female</i>	Jumlah <i>Total</i>
(1)	(5)	(6)	(7)
Muara Ancalong	–	–	–
Busang	–	–	–
Long Mesangat	–	–	–
Muara Wahau	–	–	–
Telen	–	–	–
Kongbeng	–	–	–
Muara Bengkulu	–	–	–
Batu Ampar	–	–	–
Sanggata Utara	1 797	222	2 019
Bengalon	321	67	388
Teluk Pandan	–	–	–
Sanggata Selatan	–	–	–
Rantau Pulung	75	3	78
Sangkulirang	–	–	–
Kaliorang	–	–	–
Sandaran	–	–	–
Kaubun	–	–	–
Karangan	–	–	–
Kutai Timur	2 193	292	2 485

Sumber/*Source*: Dinas Tenaga Kerja dan Transmigrasi Kabupaten Kutai Timur/*Agency of Manpower and Transmigration of Kutai Timur Regency*

Tabel 3.2.10 Jumlah Lowongan Pekerjaan menurut Lapangan Usaha di Kabupaten Kutai Timur, 2022
Number of Job Vacancies by Sector in Kutai Timur Regency, 2022

Lapangan Pekerjaan Utama <i>Main Industry</i>	Jumlah <i>Total</i>
(1)	(2)
Pertanian, Kehutanan, Perburuan, dan Perikanan <i>Agriculture, Forestry, Hunting, and Fishery</i>	536
Pertambangan dan Penggalian <i>Mining and Quarrying</i>	5 054
Industri Pengolahan <i>Manufacturing Industry</i>	—
Listrik, Gas, dan Air <i>Electricity, Gas, and Water</i>	—
Bangunan <i>Construction</i>	—
Perdagangan Besar, Eceran, Rumah Makan, dan Hotel <i>Wholesale Trade, Retail Trade, Restaurant, and Hotels</i>	—
Angkutan, Pergudangan, dan Komunikasi <i>Transportation, Storage, and Communication</i>	—
Asuransi, Usaha Persewaan Bangunan, Tanah, dan Jasa Perusahaan <i>Financing, Insurance, Real Estate, and Business Services</i>	—
Jasa Kemasyarakatan, Sosial, dan Perorangan <i>Community, Social and Personal, Services</i>	—
Jumlah/Total	5 590

Sumber/Source: Dinas Tenaga Kerja dan Transmigrasi Kabupaten Kutai Timur/Agency of Manpower and Transmigration of Kutai Timur Regency



SOSIAL DAN KESEJAHTERAAN RAKYAT

Social and Welfare

4

PENJELASAN TEKNIS**TECHNICAL NOTES**

1. Jalur Pendidikan di Indonesia terdiri atas 1) pendidikan formal, 2) pendidikan nonformal, dan 3) pendidikan informal yang ketiganya dapat saling melengkapi dan memperkaya (Undang-Undang No. 20 Tahun 2003 tentang Sistem Pendidikan Nasional).
2. Jenjang Pendidikan Formal terdiri atas pendidikan dasar, pendidikan menengah, dan pendidikan tinggi. Jenis pendidikan yang diajarkan mencakup pendidikan umum, kejuruan, akademik, profesi, vokasi, keagamaan, dan khusus.
 - a. Pendidikan Dasar berbentuk Sekolah Dasar (SD) dan Madrasah Ibtidaiyah (MI) atau bentuk lain yang sederajat serta Sekolah Menengah Pertama (SMP) dan Madrasah Tsanawiyah (MTs) atau bentuk lain yang sederajat.
 - b. Pendidikan Menengah berbentuk Sekolah Menengah Atas (SMA), Madrasah Aliyah (MA), Sekolah Menengah Kejuruan (SMK), dan Madrasah Aliyah Kejuruan (MAK), atau bentuk lain yang sederajat.

1. The Education System in Indonesia consists of 1) a formal education, 2) non-formal education, and 3) informal education that all three can be complementary and enriching (Law No. 20 Year 2003 about The National Education System).
2. The Formal Education Level consists of primary education, secondary education, and high education. The kind of education that taught consists of general education, vocational, academic, professional, *religious, and specific education*.
 - a. *The Primary Education consists of Elementary School and Islamic Elementary School or other equivalent forms and Junior High School and MTs or other equivalent forms.*
 - b. *The Secondary Education consists of the senior high school, Madrasah Aliyah, Vocational School, and Vocational Madrasah Aliyah, or other equivalent forms.*

- c. Pendidikan Tinggi merupakan jenjang pendidikan setelah pendidikan menengah yang mencakup program pendidikan diploma, sarjana, magister, spesialis, dan doktor yang diselenggarakan oleh perguruan tinggi. Perguruan tinggi dapat berbentuk akademi, politeknik, sekolah tinggi, atau institut.
3. Rumah Sakit adalah tempat pemeriksaan dan perawatan kesehatan, biasanya berada di bawah pengawasan dokter/tenaga medis, yang melayani penderita yang sakit untuk berobat rawat jalan atau rawat inap. Undang-undang RI No. 44 Tahun 2009 tentang rumah sakit mengelompokkan rumah sakit berdasarkan jenis pelayanan yang diberikan menjadi:

Rumah Sakit Umum adalah rumah sakit yang memberikan pelayanan kesehatan pada semua bidang dan jenis penyakit.

Rumah Sakit khusus adalah rumah sakit yang memberikan pelayanan utama pada satu bidang atau satu jenis penyakit tertentu berdasarkan disiplin ilmu, golongan umur, organ, jenis penyakit, atau kekhususan lainnya.

- c. *The Tertiary Education consists of the education level after the secondary education that consists of diplomas, bachelor, master, specialist, and doctoral degrees that are held by the college. The universities can be academy, polytechnic, college, or institute.*

3. *Hospital is a place for health check, usually controlled/ supervised by doctors/medical personnel to serve the ill patients to get outpatient or inpatient treatment services. The law of the Republic of Indonesia Number 44 year 2009 concerning about hospital have been grouping hospital based on the type of service being given into:*

General Hospital is a hospital that provides health services in all areas and types of diseases.

Special Hospital is a hospital that provides primary care in one area or one particular type of disease base on dicipline, age group, organ, type of disease, or other specificity.

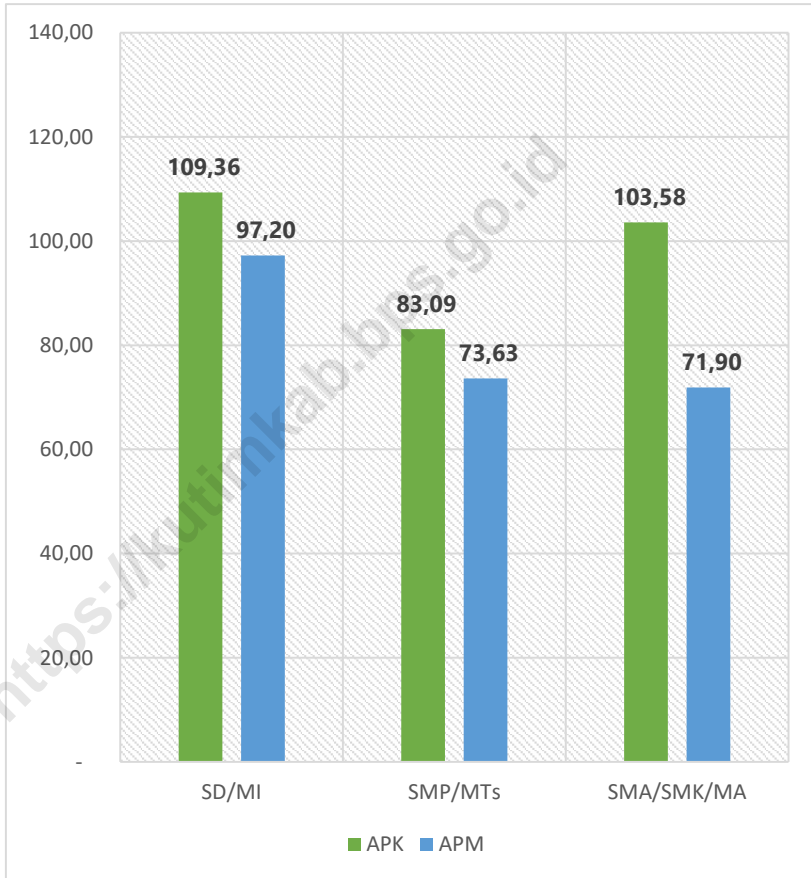
4. Rumah Sakit Bersalin adalah rumah sakit khusus untuk persalinan, dilengkapi pelayanan spesialis pemeriksaan kehamilan, persalinan, rawat inap, dan rawat jalan ibu dan anak yang berada di bawah pengawasan dokter spesialis kandungan.
- Rumah Bersalin adalah sarana pelayanan kesehatan dengan izin sebagai rumah bersalin, dilengkapi pelayanan pemeriksaan kehamilan, persalinan, serta pemeriksaan ibu dan anak yang berada di bawah pengawasan bidan senior.
4. *Maternity Hospital is a specialized hospital for childbirth, has specialist inspection service to pregnancy, childbirth, hospitalization, and outpatient for mothers and children that is under the supervision of an obstetrician.*
- Maternity House is health care facility with a license as a maternity house, equipped with prenatal care, childbirth, and examination of mothers and children which is under the supervision of a senior midwife.*
5. Pusat Kesehatan Masyarakat (Puskesmas) adalah unit pelaksana teknis dinas kesehatan kabupaten/kota yang mempunyai fungsi utama sebagai penyelenggara pelayanan kesehatan tingkat pertama. Wilayah kerja puskesmas maksimal adalah satu kecamatan. Untuk dapat menjangkau wilayah kerjanya, puskesmas mempunyai jaringan pelayanan yang meliputi unit Puskesmas Pembantu (Pustu), unit Puskesmas Keliling (Puskel), dan unit bidan desa/komunitas (Peraturan Menteri Kesehatan RI No. 75 Tahun 2014 tentang Pusat Kesehatan Masyarakat).
5. *Public Health Center is technical implementation unit of regency health department that have the primary function as a first-level health care providers. The working area standard of public health center is one subdistrict and to reach their working areas, public health centers have a service network covering subsidiary of public health center, mobile public health center units, and midwife units (Regulation of the Minister of Health of Indonesia Number 75 Year 2014 about Public Health Center).*

6. Apotek adalah suatu tempat tertentu yang digunakan untuk melakukan pekerjaan kefarmasian dan penyaluran/penjualan obat atau bahan farmasi dan perbekalan kesehatan lainnya kepada masyarakat yang dikelola oleh tenaga apoteker (Peraturan Menteri Kesehatan RI No. 1332 Tahun 2002 tentang Perubahan Atas Peraturan Menteri Kesehatan RI No. 922/ MENKES/PER/X/1993 tentang Ketentuan dan Tata Cara Pemberian Izin Apotek).
 7. Bencana adalah peristiwa atau rangkaian peristiwa yang mengancam dan mengganggu kehidupan dan penghidupan masyarakat yang disebabkan, baik oleh faktor alam dan atau faktor non alam maupun faktor manusia sehingga mengakibatkan timbulnya korban jiwa, kerusakan lingkungan, kerugian harta benda, dan dampak psikologis.
 8. Bencana alam adalah bencana yang diakibatkan oleh peristiwa atau serangkaian peristiwa yang disebabkan oleh alam antara lain berupa gempa bumi, tsunami, gunung meletus, banjir, kekeringan, angin topan, dan tanah longsor.
6. *Pharmacy is a specific place that is used for pharmaceutical jobs, and distribution/sale of drugs/ pharmaceuticals and other medical supplies to people that are administered by trained pharmacist (Regulation of the Minister of Health of Indonesia Number 1332 Year 2002 about the Changes of Regulation of the Minister of Health of Indonesia Number 922/MENKES/ PER/X/1993 about Provision and Procedures for Administration of Licensed Pharmacies).*
 7. *Disaster is an events or sequences of events that threaten and disrupt the lives and livelihoods of people caused by natural factors and/or non-natural factors and human factors that result in casualties, environmental damage, property losses, and psychological impacts.*
 8. *Natural disasters are disasters caused by events or a series of events caused by nature including earthquakes, tsunamis, volcanic eruptions, floods, droughts, hurricanes, and landslides.*

9. Kejadian Bencana adalah peristiwa bencana yang terjadi dan dicatat berdasarkan tanggal kejadian, lokasi, jenis bencana, korban dan ataupun kerusakan. Jika terjadi bencana pada tanggal yang sama dan melanda lebih dari satu wilayah, maka dihitung sebagai satu kejadian
 10. Banjir adalah peristiwa atau keadaan dengan terendamnya suatu daerah atau daratan karena volume air yang meningkat.
 11. Gempa bumi adalah getaran atau guncangan yang terjadi di permukaan bumi yang disebabkan oleh tumbukan antar lempeng bumi, patahan aktif, aktivitas gunung api, atau runtuhannya batuan.
 12. Tanah longsor adalah salah satu jenis gerakan massa tanah atau batuan, ataupun percampuran keduanya, menuruni atau keluar lereng akibat terganggunya kestabilan tanah atau batuan penyusun lereng.
9. *Disaster events are catastrophic events that occur and are recorded based on the date of the incident, location, type of disaster, victim and/or damage. If a disaster occurs on the same date and hits more than one region, it is counted as one event.*
 10. *Flood is an event or situation where an area or land is submerged due to the increasing volume of water.*
 11. *Earthquakes are vibrations or shocks that occur on the surface of the earth caused by collisions between the earth's plates, active faults, volcanic activity, or rock debris.*
 12. *Landslides are one type of land mass movement or rock, or a mixture of both, down or out of the slope due to disruption of soil stability or rock slope constituents.*

Gambar 4.1
Figures

Angka Partisipasi Murni (APM) dan Angka Partisipasi Kasar (APK) Menurut Jenjang Pendidikan di Kutai Timur Regency, 2022
Net Participation Rates and Gross Participation Rates by Educational Level in Kutai Timur Regency, 2022



Sumber/Source: BPS, Survei Sosial Ekonomi Nasional (Susenas) Maret
BPS-Statistics Indonesia, National Socioeconomic Survey March

4.1 PENDIDIKAN EDUCATION

Tabel 4.1.1 Jumlah Sekolah, Guru, dan Murid Taman Kanak-Kanak (TK) di Bawah Kementerian Pendidikan dan Kebudayaan Menurut Kecamatan di Kabupaten Kutai Timur, 2021/2022 dan 2022/2023
Number of Schools, Teachers, and Pupils in Kindergarten Under The Ministry of Education and Culture by Subdistrict in Kutai Timur Regency, 2021/2022 and 2022/2023

Kecamatan Subdistrict	Sekolah/Schools					
	Negeri/Public		Swasta/Private		Jumlah/Total	
	2021/2022	2022/2023	2021/2022	2022/2023	2021/2022	2022/2023
(1)	(2)	(3)	(4)	(5)	(6)	(7)
Muara Ancalong	2	...	7	...	9	...
Busang	2	...	4	...	6	...
Long Mesangat	1	...	5	...	6	...
Muara Wahau	2	...	13	...	15	...
Telen	1	...	3	...	4	...
Kongbeng	1	...	10	...	11	...
Muara Bengkal	2	...	4	...	6	...
Batu Ampar	1	...	-	...	1	...
Sanggata Utara	1	...	37	...	38	...
Bengalon	1	...	19	...	20	...
Teluk Pandan	1	...	9	...	10	...
Sanggata Selatan	1	...	7	...	8	...
Rantau Pulung	2	...	5	...	7	...
Sangkulirang	1	...	12	...	13	...
Kaliorang	1	...	9	...	10	...
Sandaran	1	...	2	...	3	...
Kaubun	2	...	6	...	8	...
Karangan	1	...	7	...	8	...
Kutai Timur	24	...	159	...	183	...

Lanjutan Tabel/Continued Table 4.1.1

Kecamatan Subdistrict	Guru ¹ /Teachers ¹					
	Negeri/Public		Swasta/Private		Jumlah/Total	
	2021/2022	2022/2023	2021/2022	2022/2023	2021/2022	2022/2023
(1)	(8)	(9)	(10)	(11)	(12)	(13)
Muara Ancalong	12	...	19	...	31	...
Busang	10	...	10	...	20	...
Long Mesangat	5	...	15	...	20	...
Muara Wahau	16	...	68	...	84	...
Telen	3	...	12	...	15	...
Kongbeng	4	...	48	...	52	...
Muara Bengkal	13	...	14	...	27	...
Batu Ampar	22	...	-	...	22	...
Sanggata Utara	19	...	219	...	238	...
Bengalon	7	...	76	...	83	...
Teluk Pandan	6	...	28	...	34	...
Sanggata Selatan	7	...	27	...	34	...
Rantau Pulung	11	...	16	...	27	...
Sangkulirang	11	...	38	...	49	...
Kaliorang	4	...	30	...	34	...
Sandaran	7	...	12	...	19	...
Kaubun	13	...	18	...	31	...
Karangan	7	...	20	...	27	...
Kutai Timur	177	...	670	...	847	...

Lanjutan Tabel/*Continued Table 4.1.1*

Kecamatan Subdistrict	Murid/Pupils					
	Negeri/Public		Swasta/Private		Jumlah/Total	
	2021/2022	2022/2023	2021/2022	2022/2023	2021/2022	2022/2023
(1)	(14)	(15)	(16)	(17)	(18)	(19)
Muara Ancalong	106	...	215	...	321	...
Busang	102	...	127	...	229	...
Long Mesangat	51	...	138	...	189	...
Muara Wahau	167	...	888	...	1 055	...
Telen	39	...	259	...	298	...
Kongbeng	69	...	630	...	699	...
Muara Bengkal	150	...	189	...	339	...
Batu Ampar	202	...	-	...	202	...
Sanggata Utara	246	...	2 106	...	2 352	...
Bengalon	33	...	910	...	943	...
Teluk Pandan	47	...	248	...	295	...
Sanggata Selatan	52	...	195	...	247	...
Rantau Pulung	117	...	218	...	335	...
Sangkulirang	78	...	436	...	514	...
Kaliorang	43	...	377	...	420	...
Sandaran	57	...	134	...	191	...
Kaubun	150	...	257	...	407	...
Karangan	111	...	254	...	365	...
Kutai Timur	1 820	...	7 581	...	9 401	...

Catatan/Note: ¹ Jumlah guru termasuk kepala sekolah dan guru/The total of teachers including headmaster and teacher

Sumber/Source: Kementerian Pendidikan dan Kebudayaan, Data Semester Ganjil/Ministry of Educations and Culture, Odd Semester Data

Tabel
Table 4.1.2

Jumlah Sekolah, Guru, dan Murid Raudatul Athfal (RA) di Bawah Kementerian Agama Menurut Kecamatan di Kabupaten Kutai Timur, 2021/2022 dan 2022/2023
Number of Schools, Teachers, and Pupils in Raudatul Athfal (RA) Under The Ministry of Religious Affairs by Subdistrict in Kutai Timur Regency, 2021/2022 and 2022/2023

Kecamatan Subdistrict	Sekolah/Schools		Guru/Teachers		Murid/Pupils	
	2021/2022	2022/2023	2021/2022	2022/2023	2021/2022	2022/2023
(1)	(2)	(3)	(4)	(5)	(6)	(7)
Muara Ancalong	–	–	–	–	–	–
Busang	–	–	–	–	–	–
Long Mesangat	–	–	–	–	–	–
Muara Wahau	–	–	–	–	–	–
Telen	–	–	–	–	–	–
Kongbeng	–	–	–	–	–	–
Muara Bengkal	–	–	–	–	–	–
Batu Ampar	–	–	–	–	–	–
Sanggata Utara	3	4	27	35	237	298
Bengalon	–	–	–	–	–	–
Teluk Pandan	–	–	5	7	57	57
Sanggata Selatan	–	2	–	7	–	51
Rantau Pulung	–	–	–	–	–	–
Sangkulirang	1	1	3	4	60	52
Kaliorang	–	–	–	–	–	–
Sandaran	–	–	–	–	–	–
Kaubun	–	–	–	–	–	–
Karangan	2	2	–	–	–	–
Kutai Timur	6	9	35	53	354	458

Catatan/Note: Seluruh Raudatul Athfal (RA) berstatus swasta/All Raudatul Athfal (RA) are private
 Sumber/Source: Kementerian Agama, Data Semester Ganjil/Ministry of Religious Affairs, Odd Semester Data

Tabel
Table 4.1.3

**Jumlah Sekolah, Guru, dan Murid Sekolah Dasar (SD)
di Bawah Kementerian Pendidikan dan Kebudayaan
Menurut Kecamatan di Kabupaten Kutai Timur, 2021/2022
dan 2022/2023**
*Number of Schools, Teachers, and Pupils in Primary Schools
Under The Ministry of Education and Culture by Subdistrict
in Kutai Timur Regency, 2021/2022 and 2022/2023*

Kecamatan Subdistrict	Sekolah/Schools					
	Negeri/Public		Swasta/Private		Jumlah/Total	
	2021/2022	2022/2023	2021/2022	2022/2023	2021/2022	2022/2023
(1)	(2)	(3)	(4)	(5)	(6)	(7)
Muara Ancalong	12	12	1	1	13	13
Busang	6	6	–	–	6	6
Long Mesangat	7	7	–	–	7	7
Muara Wahau	18	18	3	4	21	22
Telen	7	7	2	2	9	9
Kongbeng	11	11	–	1	11	12
Muara Bengkal	9	9	1	1	10	10
Batu Ampar	7	7	–	–	7	7
Sanggata Utara	13	13	16	16	29	29
Bengalon	19	19	4	5	23	24
Teluk Pandan	6	6	–	–	6	6
Sanggata Selatan	13	13	1	2	14	15
Rantau Pulung	8	8	1	1	9	9
Sangkulirang	19	19	2	2	21	21
Kaliorang	9	9	1	1	10	10
Sandaran	12	12	1	1	13	13
Kaubun	8	8	1	1	9	9
Karangan	8	8	–	–	8	8
Kutai Timur	192	192	34	38	226	230

Lanjutan Tabel/Continued Table 4.1.3

Kecamatan Subdistrict	Guru ¹ /Teachers ¹					
	Negeri/Public		Swasta/Private		Jumlah/Total	
	2021/2022	2022/2023	2021/2022	2022/2023	2021/2022	2022/2023
(1)	(8)	(9)	(10)	(11)	(12)	(13)
Muara Ancalong	138	149	11	11	149	160
Busang	66	68	–	–	66	68
Long Mesangat	69	69	–	–	69	69
Muara Wahau	237	235	37	49	274	284
Telen	67	73	30	36	97	109
Kongbeng	163	165	–	12	163	177
Muara Bengkal	109	107	8	8	117	115
Batu Ampar	74	72	–	–	74	72
Sanggata Utara	414	430	342	348	756	778
Bengalon	268	276	51	54	319	330
Teluk Pandan	74	86	–	–	74	86
Sanggata Selatan	173	176	12	19	185	195
Rantau Pulung	89	92	6	7	95	99
Sangkulirang	183	188	14	15	197	203
Kaliorang	112	117	4	5	116	122
Sandaran	130	132	9	9	139	141
Kaubun	105	110	12	11	117	121
Karangan	96	102	–	–	96	102
Kutai Timur	2 567	2 647	536	584	3 103	3 231

Lanjutan Tabel/*Continued Table 4.1.3*

Kecamatan Subdistrict	Murid/Pupils					
	Negeri/Public		Swasta/Private		Jumlah/Total	
	2021/2022	2022/2023	2021/2022	2022/2023	2021/2022	2022/2023
(1)	(14)	(15)	(16)	(17)	(18)	(19)
Muara Ancalong	1 558	1 555	258	273	1 816	1 828
Busang	655	726	–	–	655	726
Long Mesangat	870	858	–	–	870	858
Muara Wahau	3 767	3 886	690	852	4 457	4 738
Telen	879	908	815	805	1 694	1 713
Kongbeng	3 045	3 115	–	129	3 045	3 244
Muara Bengkal	1 564	1 626	117	119	1 681	1 745
Batu Ampar	835	838	–	–	835	838
Sanggata Utara	8 048	8 112	5 025	5 036	13 073	13 148
Bengalon	4 392	4 523	916	988	5 308	5 511
Teluk Pandan	1 375	1 366	–	–	1 375	1 366
Sanggata Selatan	2 905	2 918	181	211	3 086	3 129
Rantau Pulung	1 426	1 510	29	41	1 455	1 551
Sangkulirang	2 858	2 876	312	305	3 170	3 181
Kaliorang	2 052	2 128	27	39	2 079	2 167
Sandaran	1 981	1 859	105	137	2 086	1 996
Kaubun	2 043	2 069	224	201	2 267	2 270
Karangan	1 793	1 826	–	–	1 793	1 826
Kutai Timur	42 046	42 699	8 699	9 136	50 745	51 835

Catatan/Note: ¹ Jumlah guru termasuk kepala sekolah dan guru/*The total of teachers including headmaster and teacher*

Sumber/Source: Kementerian Pendidikan dan Kebudayaan, Data Semester Ganjil/*Ministry of Educations and Culture, Odd Semester Data*

Tabel
Table 4.1.4**Jumlah Sekolah, Guru, dan Murid Madrasah Ibtidaiyah (MI) di Bawah Kementerian Agama Menurut Kecamatan Menurut Kecamatan di Kabupaten Kutai Timur, 2020/2021 dan 2022/2023*****Number of Schools, Teachers, and Pupils in Madrasah Ibtidaiyah (MI) Under The Ministry of Religious Affairs by Subdistrict in Kutai Timur Regency, 2020/2021 and 2022/2023***

Kecamatan Subdistrict	Sekolah/Schools					
	Negeri/Public		Swasta/Private		Jumlah/Total	
	2020/2021	2021/2022	2020/2021	2021/2022	2020/2021	2021/2022
(1)	(2)	(3)	(4)	(5)	(6)	(7)
Muara Ancalong	–	–	–	–	–	–
Busang	–	–	–	–	–	–
Long Mesangat	–	–	–	–	–	–
Muara Wahau	–	–	1	1	1	1
Telen	–	–	–	–	–	–
Kongbeng	–	–	1	1	1	1
Muara Bengkal	–	–	–	1	–	1
Batu Ampar	–	–	–	–	–	–
Sanggata Utara	1	1	2	3	3	4
Bengalon	–	–	–	–	–	–
Teluk Pandan	–	–	2	2	2	2
Sanggata Selatan	–	–	–	–	–	–
Rantau Pulung	–	–	–	–	–	–
Sangkulirang	1	1	–	–	1	1
Kaliorang	–	–	–	–	–	–
Sandaran	–	–	–	–	–	–
Kaubun	–	–	–	–	–	–
Karangan	–	–	–	–	–	–
Kutai Timur	2	2	6	8	8	10

Lanjutan Tabel/*Continued Table 4.1.4*

Kecamatan Subdistrict	Guru/Teachers					
	Negeri/Public		Swasta/Private		Jumlah/Total	
	2020/2021	2021/2022	2020/2021	2021/2022	2020/2021	2021/2022
(1)	(8)	(9)	(10)	(11)	(12)	(13)
Muara Ancalong	–	–	–	–	–	–
Busang	–	–	–	–	–	–
Long Mesangat	–	–	–	–	–	–
Muara Wahau	–	–	7	9	7	9
Telen	–	–	–	–	–	–
Kongbeng	–	–	5	7	5	7
Muara Bengkal	–	–	–	4	–	4
Batu Ampar	–	–	–	–	–	–
Sanggata Utara	31	43	26	41	57	84
Bengalon	–	–	–	–	–	–
Teluk Pandan	–	–	18	20	18	20
Sanggata Selatan	–	–	–	–	–	–
Rantau Pulung	–	–	–	–	–	–
Sangkalirang	23	22	–	–	23	22
Kaliorang	–	–	–	–	–	–
Sandaran	–	–	–	–	–	–
Kaubun	–	–	–	–	–	–
Karangan	–	–	–	–	–	–
Kutai Timur	54	65	56	81	110	146

Lanjutan Tabel/Continued Table 4.1.4

Kecamatan Subdistrict	Murid/Pupils					
	Negeri/Public		Swasta/Private		Jumlah/Total	
	2020/2021	2021/2022	2020/2021	2021/2022	2020/2021	2021/2022
(1)	(14)	(15)	(16)	(17)	(18)	(19)
Muara Ancalong	–	–	–	–	–	–
Busang	–	–	–	–	–	–
Long Mesangat	–	–	–	–	–	–
Muara Wahau	–	–	19	35	19	35
Telen	–	–	–	–	–	–
Kongbeng	–	–	119	68	119	68
Muara Bengkal	–	–	–	10	–	10
Batu Ampar	–	–	–	–	–	–
Sanggata Utara	726	865	668	701	1 394	1 566
Bengalon	–	–	–	–	–	–
Teluk Pandan	–	–	156	156	156	156
Sanggata Selatan	–	–	–	–	–	–
Rantau Pulung	–	–	–	–	–	–
Sangkulirang	274	285	–	–	274	285
Kaliorang	–	–	–	–	–	–
Sandaran	–	–	–	–	–	–
Kaubun	–	–	–	–	–	–
Karangan	–	–	–	–	–	–
Kutai Timur	1 000	1 150	962	970	1 962	2 120

Sumber/Source: Kementerian Agama, EMIS, data semester ganjillaporan sampai dengan 15 Maret 2021/Ministry of Religious Affairs, EMIS, odd semester report data up to March 15th, 2021

Tabel
Table 4.1.5

Jumlah Sekolah, Guru, dan Murid Sekolah Menengah Pertama (SMP) di Bawah Kementerian Pendidikan dan Kebudayaan Menurut Kecamatan di Kabupaten Kutai Timur, 2021/2022 dan 2022/2023
Number of Schools, Teachers, and Pupils in Lower Secondary Schools Under The Ministry of Education and Culture by Subdistrict in Kutai Timur Regency, 2021/2022 and 2022/2023

Kecamatan Subdistrict	Sekolah/Schools					
	Negeri/Public		Swasta/Private		Jumlah/Total	
	2021/2022	2022/2023	2021/2022	2022/2023	2021/2022	2022/2023
(1)	(2)	(3)	(4)	(5)	(6)	(7)
Muara Ancalong	4	4	–	–	4	4
Busang	2	2	–	–	2	2
Long Mesangat	2	2	–	–	2	2
Muara Wahau	3	3	3	3	6	6
Telen	3	3	1	1	4	4
Kongbeng	4	4	2	2	6	6
Muara Bengkal	4	4	–	–	4	4
Batu Ampar	2	2	–	–	2	2
Sanggata Utara	5	6	11	11	16	17
Bengalon	5	5	2	2	7	7
Teluk Pandan	3	3	–	–	3	3
Sanggata Selatan	2	2	3	4	5	6
Rantau Pulung	2	2	1	1	3	3
Sangkulirang	5	5	–	–	5	5
Kaliorang	4	4	–	–	4	4
Sandaran	5	5	–	–	5	5
Kaubun	5	5	–	–	5	5
Karangan	3	3	1	1	4	4
Kutai Timur	63	64	24	25	87	89

Lanjutan Tabel/Continued Table 4.1.5

Kecamatan Subdistrict	Guru ¹ /Teachers ¹					
	Negeri/Public		Swasta/Private		Jumlah/Total	
	2021/2022	2022/2023	2021/2022	2022/2023	2021/2022	2022/2023
(1)	(8)	(9)	(10)	(11)	(12)	(13)
Muara Ancalong	46	47	–	–	46	47
Busang	23	25	–	–	23	25
Long Mesangat	23	24	–	–	23	24
Muara Wahau	53	56	41	39	94	95
Telen	24	25	8	11	32	36
Kongbeng	70	71	18	19	88	90
Muara Bengkal	53	51	–	–	53	51
Batu Ampar	19	22	–	–	19	22
Sanggata Utara	177	189	151	147	328	336
Bengalon	102	108	12	13	114	121
Teluk Pandan	39	37	–	–	39	37
Sanggata Selatan	43	46	17	22	60	68
Rantau Pulung	35	35	5	4	40	39
Sangkulirang	59	58	–	–	59	58
Kaliorang	46	52	–	–	46	52
Sandaran	49	55	–	–	49	55
Kaubun	58	59	–	–	58	59
Karangan	29	32	6	5	35	37
Kutai Timur	948	992	258	260	1 206	1 252

Lanjutan Tabel/*Continued Table 4.1.5*

Kecamatan Subdistrict	Murid/Pupils					
	Negeri/Public		Swasta/Private		Jumlah/Total	
	2021/2022	2022/2023	2021/2022	2022/2023	2021/2022	2022/2023
(1)	(14)	(15)	(16)	(17)	(18)	(19)
Muara Ancalong	503	509	–	–	503	509
Busang	266	251	–	–	266	251
Long Mesangat	311	286	–	–	311	286
Muara Wahau	833	856	447	463	1 280	1 319
Telen	268	246	201	186	469	432
Kongbeng	1 041	977	173	140	1 214	1 117
Muara Bengkal	626	526	–	–	626	526
Batu Ampar	199	199	–	–	199	199
Sanggata Utara	3 181	3 124	2 100	2 078	5 281	5 202
Bengalon	1 442	1 438	93	75	1 535	1 513
Teluk Pandan	416	443	–	–	416	443
Sanggata Selatan	717	744	87	234	804	978
Rantau Pulung	514	498	11	5	525	503
Sangkulirang	902	884	–	–	902	884
Kaliorang	625	634	–	–	625	634
Sandaran	624	606	–	–	624	606
Kaubun	732	712	–	–	732	712
Karangan	452	462	101	105	553	567
Kutai Timur	13 652	13 395	3 213	3 286	16 865	16 681

Catatan/Note: ¹ Jumlah guru termasuk kepala sekolah dan guru/*The total of teachers including headmaster and teacher*

Sumber/Source: Kementerian Pendidikan dan Kebudayaan, Data Semester Ganjil/*Ministry of Educations and Culture, Odd Semester Data*

Tabel
Table 4.1.6

Jumlah Sekolah, Guru, dan Murid Madrasah Tsanawiyah (MTs) di Bawah Kementerian Agama Menurut Kecamatan di Kabupaten Kutai Timur, 2020/2021 dan 2021/2022
Number of Schools, Teachers, and Pupils in Madrasah Tsanawiyah (MTs) Under The Ministry of Religious Affairs by Subdistrict in Kutai Timur Regency, 2020/2021 and 2021/2022

Kecamatan Subdistrict	Sekolah/Schools					
	Negeri/Public		Swasta/Private		Jumlah/Total	
	2020/2021	2021/2022	2020/2021	2021/2022	2020/2021	2021/2022
(1)	(2)	(3)	(4)	(5)	(6)	(7)
Muara Ancalong	1	1	–	–	1	1
Busang	–	–	–	–	–	–
Long Mesangat	–	–	1	1	1	1
Muara Wahau	–	–	–	2	–	2
Telen	–	–	–	–	–	–
Kongbeng	–	–	1	1	1	1
Muara Bengkal	–	–	1	1	1	1
Batu Ampar	–	–	–	–	–	–
Sanggata Utara	–	–	2	3	2	3
Bengalon	–	–	–	–	–	–
Teluk Pandan	–	–	2	2	2	2
Sanggata Selatan	–	–	2	2	2	2
Rantau Pulung	–	–	1	1	1	1
Sangkulirang	–	–	1	1	1	1
Kaliorang	–	–	–	–	–	–
Sandaran	–	–	1	1	1	1
Kaubun	–	–	1	1	1	1
Karangan	–	–	–	–	–	–
Kutai Timur	1	1	13	16	14	17

Lanjutan Tabel/*Continued Table* 4.1.6

Kecamatan Subdistrict	Guru/Teachers					
	Negeri/Public		Swasta/Private		Jumlah/Total	
	2020/2021	2021/2022	2020/2021	2021/2022	2020/2021	2021/2022
(1)	(8)	(9)	(10)	(11)	(12)	(13)
Muara Ancalong	24	24	–	–	24	24
Busang	–	–	–	–	–	–
Long Mesangat	–	–	15	12	15	12
Muara Wahau	–	–	–	15	–	15
Telen	–	–	–	–	–	–
Kongbeng	–	–	13	18	13	18
Muara Bengkal	–	–	13	13	13	13
Batu Ampar	–	–	–	–	–	–
Sanggata Utara	–	–	29	33	29	33
Bengalon	–	–	–	–	–	–
Teluk Pandan	–	–	21	27	21	27
Sanggata Selatan	–	–	10	24	10	24
Rantau Pulung	–	–	7	7	7	7
Sangkulirang	–	–	17	17	17	17
Kaliorang	–	–	–	–	–	–
Sandaran	–	–	–	9	–	9
Kaubun	–	–	19	17	19	17
Karangan	–	–	–	–	–	–
Kutai Timur	24	24	144	192	168	216

Lanjutan Tabel/Continued Table 4.1.6

Kecamatan Subdistrict	Murid/Pupils					
	Negeri/Public		Swasta/Private		Jumlah/Total	
	2020/2021	2021/2022	2020/2021	2021/2022	2020/2021	2021/2022
(1)	(14)	(15)	(16)	(17)	(18)	(19)
Muara Ancalong	258	246	–	–	258	246
Busang	–	–	–	–	–	–
Long Mesangat	–	–	50	53	50	53
Muara Wahau	–	–	–	44	–	44
Telen	–	–	–	–	–	–
Kongbeng	–	–	232	200	232	200
Muara Bengkal	–	–	137	115	137	115
Batu Ampar	–	–	–	–	–	–
Sanggata Utara	–	–	382	444	382	444
Bengalon	–	–	–	–	–	–
Teluk Pandan	–	–	241	267	241	267
Sanggata Selatan	–	–	102	176	102	176
Rantau Pulung	–	–	49	49	49	49
Sangkulirang	–	–	207	203	207	203
Kaliorang	–	–	–	–	–	–
Sandaran	–	–	29	52	29	52
Kaubun	–	–	10	17	10	17
Karangan	–	–	–	–	–	–
Kutai Timur	258	246	1 439	1 620	1 697	1 866

Sumber/Source: Kementerian Agama, EMIS, data semester ganjil laporan sampai dengan 15 Maret 2021/Ministry of Religious Affairs, EMIS, odd semester report data up to March 15th, 2021

Tabel
Table 4.1.7

Jumlah Sekolah, Guru, dan Murid Sekolah Menengah Atas (SMA) di Bawah Kementerian Pendidikan dan Kebudayaan Menurut Kecamatan di Kabupaten Kutai Timur, 2021/2022 dan 2022/2023
Number of Schools, Teachers, and Pupils in Upper Secondary Schools Under The Ministry of Education and Culture by Subdistrict in Kutai Timur Regency, 2021/2022 and 2022/2023

Kecamatan Subdistrict	Sekolah/Schools					
	Negeri/Public		Swasta/Private		Jumlah/Total	
	2021/2022	2022/2023	2021/2022	2022/2023	2021/2022	2022/2023
(1)	(2)	(3)	(4)	(5)	(6)	(7)
Muara Ancalong	2	2	–	–	2	2
Busang	2	2	–	–	2	2
Long Mesangat	1	1	–	–	1	1
Muara Wahau	2	2	–	–	2	2
Telen	–	–	–	–	–	–
Kongbeng	1	1	1	1	2	2
Muara Bengkal	1	1	–	–	1	1
Batu Ampar	1	1	–	–	1	1
Sanggata Utara	2	2	–	1	2	3
Bengalon	1	1	–	–	1	1
Teluk Pandan	1	1	–	–	1	1
Sanggata Selatan	1	1	–	–	1	1
Rantau Pulung	1	1	–	–	1	1
Sangkulirang	1	1	–	–	1	1
Kaliorang	1	1	–	–	1	1
Sandaran	1	2	–	–	1	2
Kaubun	1	1	–	–	1	1
Karangan	1	1	–	–	1	1
Kutai Timur	21	22	1	2	22	24

Lanjutan Tabel/Continued Table 4.1.7

Kecamatan Subdistrict	Guru ¹ /Teachers ¹					
	Negeri/Public		Swasta/Private		Jumlah/Total	
	2021/2022	2022/2023	2021/2022	2022/2023	2021/2022	2022/2023
(1)	(8)	(9)	(10)	(11)	(12)	(13)
Muara Ancalong	43	41	–	–	43	41
Busang	28	27	–	–	28	27
Long Mesangat	22	22	–	–	22	22
Muara Wahau	39	36	–	–	39	36
Telen	–	–	–	–	–	–
Kongbeng	17	21	12	10	29	31
Muara Bengkal	22	22	–	–	22	22
Batu Ampar	16	17	–	–	16	17
Sanggata Utara	83	87	–	7	83	94
Bengalon	20	24	–	–	20	24
Teluk Pandan	15	19	–	–	15	19
Sanggata Selatan	28	30	–	–	28	30
Rantau Pulung	21	23	–	–	21	23
Sangkulirang	22	20	–	–	22	20
Kaliorang	19	17	–	–	19	17
Sandaran	21	22	–	–	21	22
Kaubun	20	21	–	–	20	21
Karangan	11	11	–	–	11	11
Kutai Timur	447	460	12	17	459	477

Lanjutan Tabel/*Continued Table 4.1.7*

Kecamatan Subdistrict	Murid/Pupils					
	Negeri/Public		Swasta/Private		Jumlah/Total	
	2021/2022	2022/2023	2021/2022	2022/2023	2021/2022	2022/2023
(1)	(14)	(15)	(16)	(17)	(18)	(19)
Muara Ancalong	505	508	–	–	505	508
Busang	241	249	–	–	241	249
Long Mesangat	321	319	–	–	321	319
Muara Wahau	579	634	–	–	579	634
Telen	–	–	–	–	–	–
Kongbeng	263	270	209	182	472	452
Muara Bengkal	393	397	–	–	393	397
Batu Ampar	210	188	–	–	210	188
Sanggata Utara	1 771	1 795	–	58	1 771	1 853
Bengalon	371	382	–	–	371	382
Teluk Pandan	169	155	–	–	169	155
Sanggata Selatan	531	588	–	–	531	588
Rantau Pulung	343	309	–	–	343	309
Sangkulirang	417	412	–	–	417	412
Kaliorang	229	189	–	–	229	189
Sandaran	254	243	–	–	254	243
Kaubun	311	318	–	–	311	318
Karangan	109	97	–	–	109	97
Kutai Timur	7 017	7 053	209	240	7 226	7 293

Catatan/Note: ¹ Jumlah guru termasuk kepala sekolah dan guru/*The total of teachers including headmaster and teacher*

Sumber/Source: Kementerian Pendidikan dan Kebudayaan, Data Semester Ganjil/*Ministry of Educations and Culture, Odd Semester Data*

Tabel
Table 4.1.8

Jumlah Sekolah, Guru, dan Murid Sekolah Menengah Kejuruan (SMK) di Bawah Kementerian Pendidikan dan Kebudayaan Menurut Kecamatan di Kabupaten Kutai Timur, 2021/2022 dan 2022/2023
Number of Schools, Teachers, and Pupils in Vocational High Schools Under The Ministry of Education and Culture by Subdistrict in Kutai Timur Regency, 2021/2022 and 2022/2023

Kecamatan Subdistrict	Sekolah/Schools					
	Negeri/Public		Swasta/Private		Jumlah/Total	
	2021/2022	2022/2023	2021/2022	2022/2023	2021/2022	2022/2023
(1)	(2)	(3)	(4)	(5)	(6)	(7)
Muara Ancalong	–	–	–	–	–	–
Busang	–	–	–	–	–	–
Long Mesangat	–	–	–	–	–	–
Muara Wahau	1	1	–	–	1	1
Telen	1	1	–	–	1	1
Kongbeng	1	1	2	2	3	3
Muara Bengkal	1	1	–	–	1	1
Batu Ampar	–	–	–	–	–	–
Sanggata Utara	2	2	3	3	5	5
Bengalon	2	2	1	1	3	3
Teluk Pandan	–	–	1	1	1	1
Sanggata Selatan	–	–	2	2	2	2
Rantau Pulung	1	1	–	–	1	1
Sangkulirang	2	2	2	2	4	4
Kaliorang	1	1	–	–	1	1
Sandaran	–	–	–	–	–	–
Kaubun	–	–	–	–	–	–
Karangan	1	1	–	–	1	1
Kutai Timur	13	13	11	11	24	24

Lanjutan Tabel/*Continued Table* 4.1.8

Kecamatan Subdistrict	Guru ¹ /Teachers ¹					
	Negeri/Public		Swasta/Private		Jumlah/Total	
	2021/2022	2022/2023	2021/2022	2022/2023	2021/2022	2022/2023
(1)	(8)	(9)	(10)	(11)	(12)	(13)
Muara Ancalong	–	–	–	–	–	–
Busang	–	–	–	–	–	–
Long Mesangat	–	–	–	–	–	–
Muara Wahau	32	28	–	–	32	28
Telen	20	20	–	–	20	20
Kongbeng	28	28	16	24	44	52
Muara Bengkal	23	23	–	–	23	23
Batu Ampar	–	–	–	–	–	–
Sanggata Utara	106	109	55	59	161	168
Bengalon	44	45	7	6	51	51
Teluk Pandan	–	–	13	10	13	10
Sanggata Selatan	–	–	23	24	23	24
Rantau Pulung	14	15	–	–	14	15
Sangkulirang	26	23	28	28	54	51
Kaliorang	29	31	–	–	29	31
Sandaran	–	–	–	–	–	–
Kaubun	–	–	–	–	–	–
Karangan	14	14	–	–	14	14
Kutai Timur	336	336	142	151	478	487

Lanjutan Tabel/Continued Table 4.1.8

Kecamatan Subdistrict	Murid/Pupils					
	Negeri/Public		Swasta/Private		Jumlah/Total	
	2021/2022	2022/2023	2021/2022	2022/2023	2021/2022	2022/2023
(1)	(14)	(15)	(16)	(17)	(18)	(19)
Muara Ancalong	–	–	–	–	–	–
Busang	–	–	–	–	–	–
Long Mesangat	–	–	–	–	–	–
Muara Wahau	536	545	–	–	536	545
Telen	126	133	–	–	126	133
Kongbeng	416	412	342	360	758	772
Muara Bengkal	251	272	–	–	251	272
Batu Ampar	–	–	–	–	–	–
Sanggata Utara	2 227	1 886	904	987	3 131	2 873
Bengalon	674	676	62	94	736	770
Teluk Pandan	–	–	257	236	257	236
Sanggata Selatan	–	–	180	179	180	179
Rantau Pulung	184	212	–	–	184	212
Sangkulirang	251	210	400	347	651	557
Kaliorang	451	501	–	–	451	501
Sandaran	–	–	–	–	–	–
Kaubun	–	–	–	–	–	–
Karangan	212	197	–	–	212	197
Kutai Timur	5 328	5 044	2 145	2 203	7 473	7 247

Catatan/Note: ¹ Guru yang mengajar di 2 sekolah atau lebih dihitung di masing-masing sekolah. Jumlah guru termasuk kepala sekolah dan guru/The teacher who taught in two schools or more counted in every school. The total of teachers including headmaster and teacher

Sumber/Source: Kementerian Pendidikan dan Kebudayaan, Sistem Data Pokok Pendidikan, data semester ganjil laporan sampai dengan 2021/Ministry of Educations and Culture, Basic Education Data System, odd semester report data up to 2021

Tabel
Table 4.1.9

**Jumlah Sekolah, Guru, dan Murid Madrasah Aliyah (MA)
di Bawah Kementerian Agama Menurut Kecamatan di
Kabupaten Kutai Timur, 2020/2021 dan 2021/2022**
*Number of Schools, Teachers, and Pupils in Madrasah Aliyah
(MA) Under the Ministry of Religious Affairs by Subdistrict in
Kutai Timur Regency, 2020/2021 and 2021/2022*

Kecamatan Subdistrict	Sekolah/Schools					
	Negeri/Public		Swasta/Private		Jumlah/Total	
	2020/2021	2021/2022	2020/2021	2021/2022	2020/2021	2021/2022
(1)	(2)	(3)	(4)	(5)	(6)	(7)
Muara Ancalong	–	–	–	–	–	–
Busang	–	–	–	–	–	–
Long Mesangat	–	–	–	–	–	–
Muara Wahau	–	–	1	1	1	1
Telen	–	–	–	–	–	–
Kongbeng	–	–	–	–	–	–
Muara Bengkal	–	–	–	–	–	–
Batu Ampar	–	–	–	–	–	–
Sangatta Utara	–	–	1	1	1	1
Bengalon	–	–	–	–	–	–
Teluk Pandan	–	–	2	3	2	3
Sangatta Selatan	–	–	1	1	1	1
Rantau Pulong	–	–	–	–	–	–
Sangkulirang	–	–	1	1	1	1
Kaliorang	–	–	–	–	–	–
Sandaran	–	–	–	–	–	–
Kaubun	–	–	–	–	–	–
Karangan	–	–	1	1	1	1
Kutai Timur	–	–	7	8	7	8

Lanjutan Tabel/Continued Table 4.1.9

Kecamatan Subdistrict	Guru/Teachers					
	Negeri/Public		Swasta/Private		Jumlah/Total	
	2020/2021	2021/2022	2020/2021	2021/2022	2020/2021	2021/2022
(1)	(8)	(9)	(10)	(11)	(12)	(13)
Muara Ancalong	–	–	–	–	–	–
Busang	–	–	–	–	–	–
Long Mesangat	–	–	–	–	–	–
Muara Wahau	–	–	2	9	2	9
Telen	–	–	–	–	–	–
Kongbeng	–	–	–	–	–	–
Muara Bengkal	–	–	–	–	–	–
Batu Ampar	–	–	–	–	–	–
Sanggata Utara	–	–	7	9	7	9
Bengalon	–	–	–	–	–	–
Teluk Pandan	–	–	25	36	25	36
Sanggata Selatan	–	–	11	12	11	12
Rantau Pulung	–	–	–	–	–	–
Sangkulirang	–	–	11	10	11	10
Kaliorang	–	–	–	–	–	–
Sandaran	–	–	–	–	–	–
Kaubun	–	–	–	–	–	–
Karangan	–	–	8	20	8	20
Kutai Timur	–	–	64	96	64	96

Lanjutan Tabel/*Continued Table* 4.1.9

Kecamatan Subdistrict	Murid/Pupils					
	Negeri/Public		Swasta/Private		Jumlah/Total	
	2020/2021	2021/2022	2020/2021	2021/2022	2020/2021	2021/2022
(1)	(14)	(15)	(16)	(17)	(18)	(19)
Muara Ancalong	–	–	–	–	–	–
Busang	–	–	–	–	–	–
Long Mesangat	–	–	–	–	–	–
Muara Wahau	–	–	12	24	12	24
Telen	–	–	–	–	–	–
Kongbeng	–	–	–	–	–	–
Muara Bengkal	–	–	–	–	–	–
Batu Ampar	–	–	–	–	–	–
Sanggata Utara	–	–	33	42	33	42
Bengalon	–	–	–	–	–	–
Teluk Pandan	–	–	48	95	48	95
Sanggata Selatan	–	–	45	62	45	62
Rantau Pulung	–	–	–	–	–	–
Sangkulirang	–	–	38	35	38	35
Kaliorang	–	–	–	–	–	–
Sandaran	–	–	–	–	–	–
Kaubun	–	–	–	–	–	–
Karangan	–	–	19	40	19	40
Kutai Timur	–	–	195	298	195	298

Sumber/Source: *Kementerian Agama, EMIS, data semester ganjil laporan sampai dengan 15 Maret 2021/Ministry of Religious Affairs, EMIS, odd semester report data up to March 15th, 2021*

Tabel 4.1.10 Jumlah Desa¹/Kelurahan yang Memiliki Fasilitas Sekolah Menurut Kecamatan dan Tingkat Pendidikan di Kabupaten Kutai Timur, 2019–2021
Number of Villages¹ Having Educational Facilities by Subdistrict and Educational Level in Kutai Timur Regency, 2019–2021

Kecamatan Subdistrict	SD Primary School		
	2019	2020	2021
(1)	(2)	(3)	(4)
Muara Ancalong	9	9	10
Busang	6	6	6
Long Mesangat	7	7	7
Muara Wahau	10	10	10
Telen	7	7	7
Kongbeng	7	7	8
Muara Bengkal	7	7	8
Batu Ampar	6	6	6
Sanggata Utara	4	4	4
Bengalon	10	10	14
Teluk Pandan	6	6	6
Sanggata Selatan	4	4	5
Rantau Pulung	8	8	8
Sangkulirang	14	14	14
Kaliorang	7	7	7
Sandaran	9	9	9
Kaubun	8	8	8
Karangan	7	7	7
Kutai Timur	136	136	144

Lanjutan Tabel/*Continued Table* 4.1.10

Kecamatan Subdistrict	SMP Junior High School		
	2019	2020	2021
(1)	(5)	(6)	(7)
Muara Ancalong	5	5	5
Busang	2	2	2
Long Mesangat	3	3	3
Muara Wahau	5	5	5
Telen	3	3	3
Kongbeng	4	4	4
Muara Bengkal	5	5	5
Batu Ampar	2	2	2
Sanggatta Utara	4	4	4
Bengalon	5	5	5
Teluk Pandan	5	4	5
Sanggatta Selatan	3	3	4
Rantau Pulung	4	4	4
Sangkulirang	6	6	6
Kaliorang	4	4	4
Sandaran	7	7	5
Kaubun	5	5	5
Karangan	5	5	5
Kutai Timur	77	76	76

Lanjutan Tabel/Continued Table 4.1.10

Kecamatan Subdistrict	SMA Senior High School		
	2019	2020	2021
(1)	(8)	(9)	(10)
Muara Ancalong	2	2	2
Busang	2	2	2
Long Mesangat	1	1	1
Muara Wahau	2	2	3
Telen	–	–	–
Kongbeng	2	2	2
Muara Bengkal	1	1	1
Batu Ampar	1	1	1
Sanggatta Utara	2	4	4
Bengalon	1	1	1
Teluk Pandan	2	2	2
Sanggatta Selatan	–	–	1
Rantau Pulung	1	1	1
Sangkulirang	1	1	1
Kaliorang	1	1	1
Sandaran	2	2	1
Kaubun	1	1	1
Karangan	–	–	1
Kutai Timur	22	24	26

Lanjutan Tabel/*Continued Table* 4.1.10

Kecamatan <i>Subdistrict</i>	SMK <i>Vocational School</i>		
	2019	2020	2021
(1)	(11)	(12)	(13)
Muara Ancalong	–	–	–
Busang	–	–	–
Long Mesangat	–	–	–
Muara Wahau	1	1	1
Telen	1	1	1
Kongbeng	1	1	1
Muara Bengkal	1	1	1
Batu Ampar	–	–	–
Sanggatta Utara	3	2	2
Bengalon	2	2	2
Teluk Pandan	1	1	1
Sanggatta Selatan	2	2	2
Rantau Pulung	1	1	1
Sangkulirang	4	4	4
Kaliorang	1	1	1
Sandaran	–	–	–
Kaubun	–	–	–
Karangan	1	1	1
Kutai Timur	19	18	18

Lanjutan Tabel/Continued Table 4.1.10

Kecamatan Subdistrict	Perguruan Tinggi University		
	2019	2020	2021
(1)	(14)	(15)	(16)
Muara Ancalong	–	–	–
Busang	–	–	–
Long Mesangat	–	–	–
Muara Wahau	–	–	–
Telen	–	–	–
Kongbeng	–	–	–
Muara Bengkal	–	–	–
Batu Ampar	–	–	–
Sangatta Utara	2	2	2
Bengalon	–	–	–
Teluk Pandan	–	–	–
Sangatta Selatan	–	–	–
Rantau Pulung	–	–	–
Sangkulirang	–	–	–
Kaliorang	–	–	–
Sandaran	–	–	–
Kaubun	–	–	–
Karangan	–	–	–
Kutai Timur	2	2	2

Catatan/Note: ¹ Desa pada tabel ini termasuk Unit Permukiman Transmigrasi (UPT) yang masih dibina oleh kementerian terkait dan nagari di Kabupaten/Kota Sumatera Barat/Villages in this table include Transmigration Settlement Unit which is still fostered by the relevant ministries and the nagari in the Province of Sumatera Barat

Sumber/Source: BPS, Pendataan Potensi Desa (Podes)/ BPS–Statistics Indonesia, Village Potential Data Collection

Tabel
Table 4.1.11

Angka Partisipasi Murni (APM) dan Angka Partisipasi Kasar (APK) Menurut Jenjang Pendidikan di Kabupaten Kutai Timur, 2022
Net Participation Rates and Gross Participation Rates by Educational Level in Kutai Timur Regency, 2022

Jenjang Pendidikan <i>Educational Level</i>	Laki-laki <i>Male</i>	Perempuan <i>Female</i>	Laki-laki dan Perempuan <i>Male and Female</i>
(1)	(2)	(3)	(4)
Angka Partisipasi Murni (APM)/Net Participation Rates			
SD/MI <i>Elementary School</i>			
SMP/MTs <i>Junior High School</i>			
SMA/SMK/MA <i>Senior High School</i>			
Angka Partisipasi Murni (APM)/Net Participation Rates			
SD/MI <i>Elementary School</i>			
SMP/MTs <i>Junior High School</i>			
SMA/SMK/MA <i>Senior High School</i>			

Sumber/Source: BPS, Survei Sosial Ekonomi Nasional (Susenas)/BPS-Statistics Indonesia, National Socioeconomic Survey

Tabel 4.1.12 **Angka Partisipasi Sekolah (APS) Menurut Kelompok Usia Sekolah di Kabupaten Kutai Timur, 2022**
Table **School Participation Rates by School Age Group in Kutai Timur Regency, 2022**

Kelompok Usia Sekolah <i>School Age Group</i>	Angka Partisipasi Sekolah (APS) <i>School Participation Rates</i>		
	Laki-laki <i>Male</i>	Perempuan <i>Female</i>	Laki-laki dan Perempuan <i>Male and Female</i>
(1)	(2)	(3)	(4)
7 – 12			
13 – 15			
16 – 18			

Sumber/Source: BPS, Survei Sosial Ekonomi Nasional (Susenas)/BPS-Statistics Indonesia, National Socioeconomic Survey

Tabel
Table 4.1.13

Persentase Penduduk Berumur 15 Tahun ke Atas Menurut Karakteristik Kemampuan Membaca dan Menulis dan Jenis Kelamin di Kabupaten Kutai Timur, 2022
Percentage of Population 15 Years of Age and Over by Characteristics of Reading and Writing Ability and Sex in Kutai Timur Regency, 2022

Karakteristik Kemampuan Membaca dan Menulis <i>Characteristics of Reading and Writing Ability</i>	Jenis Kelamin <i>Sex</i>		
	Laki-laki <i>Male</i>	Perempuan <i>Female</i>	Laki-laki dan Perempuan <i>Male and Female</i>
(1)	(2)	(3)	(4)
Huruf Latin <i>Latin Alphabet</i>	99,49	98,13	98,87
Huruf Lainnya <i>Others Alphabet</i>	49,55	49,20	49,39

Sumber/Source: BPS, Survei Sosial Ekonomi Nasional (Susenas)/BPS-Statistics Indonesia, National Socioeconomic Survey

Tabel
Table 4.1.14

Jumlah Lembaga, Guru, dan Murid di PAUD di Bawah Kementerian Pendidikan dan Kebudayaan Menurut Kecamatan di Kabupaten Kutai Timur, 2021/2022 dan 2022/2023
Number of Institutions, Teachers, and Pupils in Early Childhood Education Under The Ministry of Education and Culture by Subdistrict in Kutai Timur Regency, 2021/2022 and 2022/2023

Kecamatan Subdistrict	Lembaga/Institutions					
	Kelompok Bermain Play Group		Satuan PAUD Sejenis PAUD Unit Similar		Jumlah Total	
	2021/2022	2022/2023	2021/2022	2022/2023	2021/2022	2022/2023
(1)	(2)	(3)	(4)	(5)	(6)	(7)
Muara Ancalong	4	4	1	1	5	5
Busang	3	7	1	–	4	7
Long Mesangat	7	7	–	–	7	7
Muara Wahau	32	3	14	1	46	4
Telen	6	2	–	1	6	3
Kongbeng	7	4	–	–	7	4
Muara Bengkal	2	7	1	–	3	7
Batu Ampar	4	9	–	–	4	9
Sangatta Utara	17	31	–	14	17	45
Bengalon	3	17	–	–	3	17
Teluk Pandan	9	6	–	–	9	6
Sangatta Selatan	7	7	1	1	8	8
Rantau Pulung	6	7	–	1	6	8
Sangkulirang	7	6	1	–	8	6
Kaliorang	2	3	–	–	2	3
Sandaran	2	9	–	–	2	9
Kaubun	9	2	–	–	9	2
Karangan	7	2	–	–	7	2
Kutai Timur	134	133	19	19	153	152

Lanjutan Tabel/*Continued Table* 4.1.14

Kecamatan <i>Subdistrict</i>	Pendidik/ <i>Tutors</i>					
	Kelompok Bermain <i>Play Group</i>		Satuan PAUD Sejenis <i>PAUD Unit Similar</i>		Jumlah <i>Total</i>	
	2021/2022	2022/2023	2021/2022	2022/2023	2021/2022	2022/2023
(1)	(8)	(9)	(10)	(11)	(12)	(13)
Muara Ancalong	12	7	3	2	15	9
Busang	13	15	2	–	15	15
Long Mesangat	27	10	–	–	27	10
Muara Wahau	95	7	105	1	200	8
Telen	14	4	–	1	14	5
Kongbeng	20	4	–	–	20	4
Muara Bengkal	10	16	–	–	10	16
Batu Ampar	7	20	–	–	7	20
Sanggata Utara	53	42	–	78	53	120
Bengalon	4	28	–	–	4	28
Teluk Pandan	28	7	–	–	28	7
Sanggata Selatan	28	16	3	1	31	17
Rantau Pulung	17	16	–	1	17	17
Sangkulirang	23	10	2	–	25	10
Kaliorang	5	1	–	–	5	1
Sandaran	6	19	–	–	6	19
Kaubun	26	2	–	–	26	2
Karangan	18	4	–	–	18	4
Kutai Timur	406	228	115	84	521	312

Lanjutan Tabel/*Continued Table 4.1.14*

Kecamatan <i>Subdistrict</i>	Siswa/ <i>Students</i>					
	Kelompok Bermain <i>Play Group</i>		Satuan PAUD Sejenis <i>PAUD Unit Similar</i>		Jumlah <i>Total</i>	
	2021/2022	2022/2023	2021/2022	2022/2023	2021/2022	2022/2023
(1)	(8)	(9)	(10)	(11)	(12)	(13)
Muara Ancalong	152	140	36	28	188	168
Busang	94	244	24	–	118	244
Long Mesangat	239	240	–	–	239	240
Muara Wahau	484	89	690	23	1 174	112
Telen	155	54	–	30	155	84
Kongbeng	243	49	–	–	243	49
Muara Bengkal	49	216	–	–	49	216
Batu Ampar	45	302	–	–	45	302
Sanggata Utara	386	542	–	875	386	1 417
Bengalon	58	379	–	–	58	379
Teluk Pandan	303	67	–	–	303	67
Sanggata Selatan	179	164	21	38	200	202
Rantau Pulung	126	241	–	193	126	434
Sangkulirang	258	148	22	–	280	148
Kaliorang	25	61	–	–	25	61
Sandaran	59	299	–	–	59	299
Kaubun	279	30	–	–	279	30
Karangan	218	64	–	–	218	64
Kutai Timur	3 352	3 329	793	1 187	4 145	4 516

Sumber/*Source*: Dinas Pendidikan Kabupaten Kutai Timur, data semester ganjil/*Educations Department of Kutai Timur Regency, odd semester data*

4.2 KESEHATAN HEALTH

Tabel 4.2.1 **Jumlah Desa¹/Kelurahan Yang Memiliki Sarana Kesehatan Menurut Kecamatan di Kabupaten Kutai Timur, 2020–2022**
Number of Villages¹ Having Health Facilities by Subdistrict in Kutai Timur Regency, 2020–2022

Kecamatan <i>Subdistrict</i>	Rumah Sakit <i>Hospital</i>		
	2019	2020	2021
(1)	(2)	(3)	(4)
Muara Ancalong	–	–	–
Busang	–	–	–
Long Mesangat	–	–	–
Muara Wahau	–	–	–
Telen	–	–	–
Kongbeng	–	–	–
Muara Bengkal	–	–	–
Batu Ampar	–	–	–
Sanggata Utara	2	2	3
Bengalon	1	1	–
Teluk Pandan	–	–	–
Sanggata Selatan	–	–	–
Rantau Pulung	–	–	–
Sangkulirang	1	1	1
Kaliorang	–	–	–
Sandaran	–	–	–
Kaubun	–	–	–
Karangan	–	–	–
Kutai Timur	4	4	4

Lanjutan Tabel/Continued Table 4.2.1

Kecamatan Subdistrict	Rumah Sakit Bersalin Maternity Hospital		
	2019	2020	2021
(1)	(5)	(6)	(7)
Muara Ancalong	–	–	–
Busang	–	–	–
Long Mesangat	–	–	–
Muara Wahau	–	–	–
Telen	–	–	–
Kongbeng	–	–	–
Muara Bengkal	–	–	–
Batu Ampar	–	–	–
Sanggatta Utara	2	1	1
Bengalon	–	–	–
Teluk Pandan	–	–	–
Sanggatta Selatan	–	–	–
Rantau Pulung	–	–	–
Sangkulirang	–	–	–
Kaliorang	–	–	–
Sandaran	–	–	–
Kaubun	–	–	–
Karangan	–	–	–
Kutai Timur	2	1	1

Lanjutan Tabel/*Continued Table* 4.2.1

Kecamatan <i>Subdistrict</i>	Poliklinik <i>Polyclinic</i>		
	2019	2020	2021
(1)	(8)	(9)	(10)
Muara Ancalong	1	–	1
Busang	2	–	–
Long Mesangat	–	–	–
Muara Wahau	4	3	4
Telen	–	–	–
Kongbeng	2	2	2
Muara Bengkal	1	–	2
Batu Ampar	–	–	–
Sanggatta Utara	4	4	4
Bengalon	1	2	2
Teluk Pandan	2	1	1
Sanggatta Selatan	2	2	2
Rantau Pulung	–	–	–
Sangkulirang	3	4	4
Kaliorang	–	–	2
Sandaran	2	–	–
Kaubun	1	–	–
Karangan	1	1	1
Kutai Timur	26	19	25

Lanjutan Tabel/Continued Table 4.2.1

Kecamatan Subdistrict	Puskesmas Public Health Center		
	2019	2020	2021
(1)	(11)	(12)	(13)
Muara Ancalong	1	1	1
Busang	1	1	1
Long Mesangat	1	1	1
Muara Wahau	2	2	2
Telen	1	1	1
Kongbeng	1	1	1
Muara Bengkal	1	1	1
Batu Ampar	1	1	1
Sanggatta Utara	2	2	2
Bengalon	2	2	2
Teluk Pandan	1	–	1
Sanggatta Selatan	1	1	1
Rantau Pulung	1	2	1
Sangkulirang	1	1	1
Kaliorang	1	–	1
Sandaran	1	1	1
Kaubun	1	1	1
Karangan	1	1	1
Kutai Timur	21	20	21

Lanjutan Tabel/*Continued Table* 4.2.1

Kecamatan <i>Subdistrict</i>	Puskesmas Pembantu <i>Subsidiary of Public Health Center</i>		
	2019	2020	2021
(1)	(14)	(15)	(16)
Muara Ancalong	6	6	6
Busang	4	3	3
Long Mesangat	7	7	7
Muara Wahau	6	6	8
Telen	6	6	6
Kongbeng	7	7	7
Muara Bengkal	5	5	5
Batu Ampar	6	7	7
Sanggatta Utara	1	1	1
Bengalon	6	5	8
Teluk Pandan	5	6	5
Sanggatta Selatan	4	3	3
Rantau Pulung	7	7	7
Sangkulirang	15	15	14
Kaliorang	4	5	6
Sandaran	8	8	8
Kaubun	7	7	8
Karangan	6	6	6
Kutai Timur	110	110	115

Lanjutan Tabel/Continued Table 4.2.1

Kecamatan Subdistrict	Apotek Pharmacy		
	2019	2020	2021
(1)	(17)	(18)	(19)
Muara Ancalong	–	–	1
Busang	–	–	–
Long Mesangat	–	–	1
Muara Wahau	1	1	1
Telen	–	–	–
Kongbeng	1	1	1
Muara Bengkal	1	2	3
Batu Ampar	–	–	–
Sangatta Utara	4	4	4
Bengalon	2	3	3
Teluk Pandan	1	1	1
Sangatta Selatan	1	2	2
Rantau Pulung	–	1	1
Sangkulirang	1	1	1
Kaliorang	–	1	2
Sandaran	–	–	–
Kaubun	1	1	1
Karangan	–	–	–
Kutai Timur	13	18	22

Catatan/Note: ¹ Desa pada tabel ini termasuk Unit Permukiman Transmigrasi (UPT) yang masih dibina oleh kementerian terkait dan nagari di Kabupaten/Kota Sumatera Barat/Villages in this table include Transmigration Settlement Unit which is still fostered by the relevant ministries and the nagari in the Province of Sumatera Barat

Sumber/Source: BPS, Pendataan Potensi Desa (Podes)/BPS-Statistics Indonesia, Village Potential Data Collecting

Tabel
Table 4.2.2**Jumlah Tenaga Kesehatan¹ menurut Kecamatan di
Kabupaten Kutai Timur, 2022**
**Number of Medical Personnels¹ by Subdistrict in Kutai Timur
Regency, 2022**

Kecamatan Subdistrict	Dokter Doctor	Perawat Nurse	Bidan Midwife	Farmasi Pharmaceutical	Ahli Gizi Nutritionist
(1)	(2)	(3)	(4)	(5)	(6)
Muara Ancalong	2	20	26	1	1
Busang	2	15	11	1	1
Long Mesangat	3	19	19	1	1
Muara Wahau	8	42	53	3	3
Telen	3	8	21	1	1
Kongbeng	3	27	23	1	1
Muara Bengkal	2	27	30	3	1
Batu Ampar	1	8	13	2	1
Sangatta Utara	12	36	47	7	6
Bengalon	7	34	47	3	-
Teluk Pandan	4	21	26	3	3
Sangatta Selatan	5	16	15	1	2
Rantau Pulung	4	16	10	2	-
Sangkulirang	2	16	28	1	-
Kaliorang	3	19	30	4	2
Sandaran	2	7	12	1	-
Kaubun	3	21	28	2	1
Karangan	2	13	23	1	1
Kutai Timur	68	365	462	38	25

Catatan/Note: Jumlah tenaga kesehatan tidak termasuk Rumah Sakit/*The number of health workers does not include hospitals*

Sumber/Source: Dinas Kesehatan Kabupaten Kutai Timur/*Health Department of Kutai Timur Regency*

Tabel
Table 4.2.3

Jumlah Rumah Sakit Umum, Rumah Sakit Khusus, Puskesmas, Klinik Pratama, dan Posyandu menurut Kecamatan di Kabupaten Kutai Timur, 2021 dan 2022
Number of General Hospital, Special Hospital, Public Health Center, Primary Clinic, and Integrated Service Post by Subdistrict in Kutai Timur Regency, 2021 and 2022

Kecamatan Subdistrict	Rumah Sakit Umum General Hospital		Rumah Sakit Khusus Special Hospital	
	2021	2022	2021	2022
(1)	(2)	(3)	(4)	(5)
Muara Ancalong	–	–	–	–
Busang	–	–	–	–
Long Mesangat	–	–	–	–
Muara Wahau	–	–	–	–
Telen	–	–	–	–
Kongbeng	–	–	–	–
Muara Bengkal	–	–	–	–
Batu Ampar	–	–	–	–
Sanggata Utara	5	5	2	2
Bengalon	1	–	–	–
Teluk Pandan	–	–	–	–
Sanggata Selatan	–	–	–	–
Rantau Pulung	–	–	–	–
Sangkulirang	1	1	–	–
Kaliorang	–	–	–	–
Sandaran	–	–	–	–
Kaubun	–	–	–	–
Karangan	–	–	–	–
Kutai Timur	7	6	2	2

Lanjutan Tabel/*Continued Table 4.2.3*

Kecamatan Subdistrict	Pusekesmas Public Health Center		Klinik Pratama Primary Clinic		Posyandu Integrated Service Post	
	2021	2022	2021	2022	2021	2022
(1)	(6)	(7)	(8)	(9)	(10)	(11)
Muara Ancalong	1	1	19	19
Busang	1	1	9	9
Long Mesangat	1	1	10	10
Muara Wahau	2	2	36	17
Telen	1	1	14	14
Kongbeng	1	1	21	10
Muara Bengkal	1	1	16	16
Batu Ampar	1	1	10	10
Sangatta Utara	2	2	53	52
Bengalon	2	2	34	34
Teluk Pandan	1	1	18	18
Sangatta Selatan	1	1	25	25
Rantau Pulung	1	1	9	9
Sangkulirang	1	1	19	19
Kaliorang	1	1	9	10
Sandaran	1	1	14	14
Kaubun	1	1	12	12
Karangan	1	1	10	10
Kutai Timur	21	21	338	308

Sumber/*Source*: Dinas Kesehatan Kabupaten Kutai Timur/*Health Department of Kutai Timur Regency*

Tabel 4.2.4 Jumlah Dokter Spesialis, Dokter Umum, dan Dokter Gigi Menurut Sarana Pelayanan Kesehatan di Kabupaten Kutai Timur, 2022
Number of Specialist Doctor, Generalist Doctor, and Dentist by Type of Health Facility in Kutai Timur Regency, 2022

Kecamatan Subdistrict	Dokter Spesialis Specialist Doctors	Dokter Umum Generalist Doctors	Dokter Gigi Dentist
(1)	(2)	(3)	(4)
Puskesmas Public Health Center	–	48	20
Rumah Sakit Hospital	54	80	15
Institusi Diknakes/Diklat Training Institution	–	–	–
Sarana Kesehatan Lain Other Health Facilities	–	–	–
Dinas Kesehatan Health Services	–	–	–
Jumlah Total	54	128	35

Sumber/Source: Dinas Kesehatan Kabupaten Kutai Timur/Health Department of Kutai Timur Regency

Tabel
Table 4.2.5

Jumlah Pengunjung Balai Kesehatan Ibu dan Anak dan Tenaga Penolong Persalinan menurut Kecamatan di Kabupaten Kutai Timur, 2022
Number of Visitors of the Mother and Children Polyclinics dan Childbirth Assistance by Subdistrict in Kutai Timur Regency, 2022

Kecamatan Subdistrict	Kunjungan/Visit				
	Bayi Infants	Balita Children Under 5 Years Old	Ibu Hamil Pregnant Women	Ibu Menetek Suckle Women	Jumlah Total
(1)	(2)	(3)	(4)	(5)	(6)
Muara Ancalong	227	815	268	...	1310
Busang	97	393	102	...	592
Long Mesangat	123	381	131	...	635
Muara Wahau	520	1595	577	...	2692
Telen	170	622	194	...	986
Kongbeng	521	1158	572	...	2251
Muara Bengkal	224	873	261	...	1358
Batu Ampar	157	577	147	...	881
Sanggatta Utara	2106	7005	2306	...	11417
Bengalon	641	2187	761	...	3589
Teluk Pandan	222	731	273	...	1226
Sanggatta Selatan	498	1316	580	...	2394
Rantau Pulung	216	1024	234	...	1474
Sangkulirang	355	1157	444	...	1956
Kaliorang	258	911	290	...	1459
Sandaran	169	734	205	...	1108
Kaubun	277	725	297	...	1299
Karangan	189	694	237	...	1120
Kutai Timur	6970	22898	7879	...	37747

Lanjutan Tabel/Continued Table 4.2.5

Kecamatan Subdistrict	Persalinan yang Ditolong/Helping for Childbirth		
	Tenaga Kesehatan Health care Providers	Dukun Terlatih Trained Midwife	Jumlah Total
(1)	(7)	(8)	(9)
Muara Ancalong	219	–	219
Busang	84	–	84
Long Mesangat	135	–	135
Muara Wahau	528	–	528
Telen	145	–	145
Kongbeng	499	–	499
Muara Bengkal	194	–	194
Batu Ampar	68	–	68
Sanggata Utara	2308	–	2308
Bengalon	748	–	748
Teluk Pandan	187	–	187
Sanggata Selatan	541	–	541
Rantau Pulung	241	–	241
Sangkulirang	487	–	487
Kaliorang	271	–	271
Sandaran	170	–	170
Kaubun	281	–	281
Karangan	199	–	199
Kutai Timur	7305	–	7305

Sumber/Source: Dinas Kesehatan Kabupaten Kutai Timur/Health Department of Kutai Timur Regency

Tabel
Table 4.2.6

Hasil Cakupan Imunisasi menurut Jenis dan Kecamatan di Kabupaten Kutai Timur, 2022
Scoping of Immunization by Type and Subdistrict in Kutai Timur Regency, 2022

Kecamatan Subdistrict	BCG BCG	DPT-HB-Hib3 DPT-HB-Hib3	Polio 4 Polio 4
(1)	(2)	(3)	(4)
Muara Ancalong	276	270	268
Busang	118	97	85
Long Mesangat	106	135	136
Muara Wahau	807	736	797
Telen	194	174	214
Kongbeng	698	648	631
Muara Bengkal	212	137	137
Batu Ampar	102	134	133
Sangatta Utara	3275	2466	2498
Bengalon	906	769	715
Teluk Pandan	209	220	220
Sangatta Selatan	448	437	437
Rantau Pulung	270	181	182
Sangkulirang	559	534	544
Kaliorang	288	227	237
Sandaran	266	228	237
Kaubun	393	368	372
Karangan	299	205	241
Kutai Timur	9426	7966	8084

Lanjutan Tabel/*Continued Table 4.2.6*

Kecamatan Subdistrict	Campak Measles	TT1 Ibu Hamil TT1 Pregnant Women	TT2 Ibu Hamil TT2 Pregnant Women
(1)	(5)	(6)	(7)
Muara Ancalong	243	111	82
Busang	104	28	42
Long Mesangat	120	12	15
Muara Wahau	723	57	73
Telen	200	31	29
Kongbeng	568	72	120
Muara Bengkal	155	8	20
Batu Ampar	115	23	22
Sanggata Utara	2504	405	421
Bengalon	723	2	9
Teluk Pandan	213	45	82
Sanggata Selatan	471	74	64
Rantau Pulung	262	234	120
Sangkulirang	527	125	88
Kaliorang	274	10	70
Sandaran	153	100	72
Kaubun	384	46	53
Karangan	224	67	89
Kutai Timur	7963	1450	1471

Sumber/Source: Dinas Kesehatan Kabupaten Kutai Timur/Health Department of Kutai Timur Regency

Tabel 4.2.7
Table

Jumlah Bayi Lahir, Bayi Berat Badan Lahir Rendah (BBLR), BBLR Dirujuk, dan Bergizi Buruk di Kabupaten Kutai Timur, 2018–2022
Number of Births, Babies with Low Birth Weights (LBW), Treated LBW, and Malnutrition Cases in Kutai Timur Regency, 2018–2022

Tahun Year	Bayi Lahir Births	BBLR/LBW		Gizi Buruk Malnutrition
		Jumlah Total	Dirujuk Treated	
(1)	(2)	(3)	(4)	(5)
2018				
2019				
2020				
2021				
2022				

Sumber/Source: Dinas Kesehatan Kabupaten Kutai Timur/Health Department of Kutai Timur Regency

Tabel 4.2.8 Jumlah Ibu Hamil, Melakukan Kunjungan K1, Melakukan Kunjungan K4, Kurang Energi Kronis (KEK), dan Mendapat Tablet Zat Besi (Fe, 2012–2018) di Kabupaten Kutai Timur, 2018–2022
Number of Pregnant Women, Those with One Visit and Four Visits of Antenatal Care, Chronic Energy Deficiency (CED), and Receiving Iron Supplement, (Fe, 2012–2018) in Kutai Timur Regency, 2018–2022

Tahun Year	Jumlah Ibu Hamil Pregnant Women	Melakukan Kunjungan K1 One Visit	Melakukan Kunjungan K4 Four Visits	Kurang Energi Kronis (KEK) Chronic Energy Deficiency (CED)	Mendapat Zat Besi (Fe) Receiving Iron Supplement	
					F1	F3
(1)	(2)	(3)	(4)	(5)	(6)	(7)
2017	7 189	6 800	5 675	...	6 575	5 581
2018	8 390	7 963	6 637	...	7 025	6 698
2019	9 743	9 273	7 802	...	7 838	7 267
2020	9 368	8 832	4 096	...	8 343	6 793
2021	8 305	8 263	7 163	...	7 956	7 099
2022	8 225	6 342	7 061	...	8 136	7 298

Sumber/Source: Dinas Kesehatan Kabupaten Kutai Timur/Health Department of Kutai Timur Regency

Tabel
Table 4.2.9**Jumlah Kasus HIV/AIDS, IMS, DBD, Diare, TB, dan Malaria menurut Kecamatan di Kabupaten Kutai Timur, 2022**
Number of Cases of HIV/AIDS, Sexually Transmitted Infection, Dengue Fever, Diarrhea, Tuberculosis (TB) and Malaria by Subdistrict in Kutai Timur Regency, 2022

Kecamatan Subdistrict	HIV/AIDS HIV/AIDS	IMS Sexually Transmitted Infection	DBD Dengue Fever	Diare Diarrhea	TB Tuberculosis	Malaria Malaria
(1)	(2)	(3)	(4)	(5)	(6)	(7)
Muara Ancalong	–	–	11	132	71	–
Busang	–	–	–	191	123	62
Long Mesangat	–	–	–	177	19	47
Muara Wahau	11	14	30	195	268	4
Telen	–	–	9	36	136	14
Kongbeng	–	–	1	298	113	–
Muara Bengkal	6	–	14	250	472	–
Batu Ampar	–	–	–	78	51	12
Sanggata Utara	41	36	200	3014	692	5
Bengalon	15	–	13	1191	382	–
Teluk Pandan	–	–	–	103	175	29
Sanggata Selatan	–	–	13	492	602	242
Rantau Pulung	–	–	1	346	63	50
Sangkulirang	1	–	19	224	159	346
Kaliorang	4	–	2	168	28	161
Sandaran	–	–	–	107	23	280
Kaubun	2	–	2	123	98	–
Karangan	1	–	–	62	110	292
Kutai Timur						

Sumber/Source: Dinas Kesehatan Kabupaten Kutai Timur/Health Department of Kutai Timur Regency

Tabel
Table 4.2.10

**Jumlah Klinik Keluarga Berencana (KKB) dan Pelayanan
Keluarga Berencana Desa (PPKBD) Menurut Kecamatan di
Kabupaten Kutai Timur, 2022**
*Number of Family Planning Clinics and Village Family
Planning Service Units by Subdistrict in Kutai Timur
Regency, 2022*

Kecamatan Subdistrict	Klinik Keluarga Berencana (KKB) Family Planning Clinincs	Pembantu Pembina Keluarga Berencana Desa (PPKBD) Village Family Planning Service Units
(1)	(2)	(3)
Muara Ancalong	1	9
Busang	1	6
Long Mesangat	1	7
Muara Wahau	5	10
Telen	2	8
Kongbeng	1	7
Muara Bengkal	3	7
Batu Ampar	1	7
Sangatta Utara	13	4
Bengalon	2	11
Teluk Pandan	2	6
Sangatta Selatan	1	4
Rantau Pulung	1	9
Sangkulirang	4	15
Kaliorang	2	7
Sandaran	1	9
Kaubun	1	8
Karangan	1	7
Kutai Timur	43	141

Sumber/Source: Dinas Pengendalian Penduduk dan Keluarga Berencana Kabupaten Kutai Timur/Department of Population Control and Family Planning of Kutai Timur Regency

Tabel
Table 4.2.11**Peserta KB Aktif menurut Mix Kontrasepsi dan Kecamatan di Kabupaten Kutai Timur, 2022**
Active Family Planning Acceptors by Mix Contraception and Subdistrict in Kutai Timur Regency, 2022

Kecamatan Subdistrict	IUD IUD	Pil Pil	Kondom Condom	Suntik Injetciont	MOP MOP	MOW MOW	Implant Implant
(1)	(2)	(3)	(4)	(5)	(6)	(7)	(8)
Muara Ancalong	15	212	3	611	1	12	40
Busang	3	16	–	64	–	6	11
Long Mesangat	9	57	2	107	1	3	22
Muara Wahau	109	281	8	1 338	4	27	273
Telen	1	37	2	311	–	5	9
Kongbeng	43	375	20	1 313	11	40	385
Muara Bengkal	14	253	11	873	5	10	46
Batu Ampar	12	93	5	280	–	4	46
Sangatta Utara	850	1 378	304	6 372	18	375	682
Bengalon	51	780	42	1 144	2	78	142
Teluk Pandan	27	109	8	734	–	10	96
Sangatta Selatan	80	523	46	1 543	–	82	158
Rantau Pulung	12	228	5	824	–	6	130
Sangkulirang	27	409	19	994	3	29	122
Kaliorang	29	305	20	628	3	13	130
Sandaran	–	58	–	196	–	4	17
Kaubun	33	243	7	942	4	28	176
Karangan	5	161	1	893	–	1	25
Kutai Tlmur	1 320	5 518	503	19 167	52	733	2 510

Sumber/Source: Dinas Pengendalian Penduduk dan Keluarga Berencana Kabupaten Kutai Timur/Department of Population Control and Family Planning of Kutai Timur Regency

Tabel 4.2.12 **Peserta KB Baru menurut Mix Kontrasepsi dan Kecamatan di Kabupaten Kutai Timur, 2022**
New Family Planning Acceptors by Mix Contraception and Subdistrict in Kutai Timur Regency, 2022

Kecamatan Subdistrict	IUD IUD	Pil Pil	Kondom Condom	Suntik Injctciont	MOP MOP	MOW MOW	Implant Implant
(1)	(2)	(3)	(4)	(5)	(6)	(7)	(8)
Muara Ancalong	–	1	–	9	–	–	2
Busang	–	33	12	91	–	–	23
Long Mesangat	4	12	–	104	–	–	1
Muara Wahau	14	22	5	136	–	–	63
Telen	1	17	–	81	–	–	12
Kongbeng	3	3	–	43	–	–	31
Muara Bengkal	1	3	1	39	1	–	8
Batu Ampar	–	4	–	9	–	–	3
Sanggata Utara	132	44	14	718	2	29	64
Bengalon	2	–	–	19	–	–	11
Teluk Pandan	1	10	9	84	–	–	16
Sanggata Selatan	4	44	14	148	–	–	42
Rantau Pulung	–	32	1	96	–	–	9
Sangkulirang	–	2	5	22	–	–	14
Kaliorang	–	4	3	31	–	–	15
Sandaran	–	–	–	2	–	–	–
Kaubun	8	4	2	67	–	1	29
Karangan	2	13	–	98	–	–	21
Kutai Tlmur	172	248	66	1 797	3	30	364

Sumber/Source: Dinas Pengendalian Penduduk dan Keluarga Berencana Kabupaten Kutai Timur/Department of Population Control and Family Planning of Kutai Timur Regency

Tabel
Table 4.2.13**Jumlah Keluarga menurut Tahapan Keluarga Sejahtera dan Kecamatan di Kabupaten Kutai Timur, 2022**
Number of Family by Family Prosperity Ranks and Subdistrict in Kutai Timur Regency, 2022

Kecamatan Subdistrict	Jumlah KK yang Didata Total Chequed of Family	Tahapan Keluarga Sejahtera Family Prosperity Ranking				
		Pra-sejahtera Pre-prosperous	Sejahtera/Prosperous			
			I	II	III	III+
(1)	(2)	(3)	(4)	(5)	(6)	(7)
Muara Ancalong	2 738	268
Busang	323	3
Long Mesangat	846	54
Muara Wahau	3 933	254
Telen	532	70
Kongbeng	5 112	186
Muara Bengkal	2 275	233
Batu Ampar	1 073	100
Sanggata Utara	17 156	1 675
Bengalon	6 334	740
Teluk Pandan	2 981	400
Sanggata Selatan	5 459	206
Rantau Pulung	2 494	148
Sangkulirang	4 269	415
Kaliorang	2 725	181
Sandaran	509	27
Kaubun	3 244	145
Karangan	607	56
Kutai Timur	62 610	5 161

Sumber/Source: Dinas Pengendalian Penduduk dan Keluarga Berencana Kabupaten Kutai Timur/Department of Population Control and Family Planning of Kutai Timur Regency

4.3 KRIMINALITAS CRIME

Tabel 4.3.1 Jumlah Pelanggaran dan Kecelakaan Lalu Lintas Menurut Bulan di Kabupaten Kutai Timur, 2022
Number of Traffic Violation and Accident by Month in Kutai Timur Regency, 2022

Bulan Month	Pelanggaran Traffic Violation		Kecelakaan Traffic Accident	
	Kejadian Occurrence	Diselesaikan Solved	Kejadian Occurrence	Diselesaikan Solved
(1)	(2)	(3)	(4)	(5)
Januari/January	290	110	2	2
Februari/February	288	184	4	4
Maret/March	758	181	1	1
April/April	242	62	4	1
Mei/May	266	48	2	2
Juni/June	407	35	2	2
Juli/July	183	25	2	1
Agustus/August	188	45	6	4
September/September	153	55	5	4
Oktober/October	397	116	3	3
November/November	90	–	6	8
Desember/December	40	–	1	5
Kutai Timur	3 302	861	38	37

Sumber/Source: Polres Kutai Timur/Resort Police Office of Kutai Timur Regency

Tabel
Table 4.3.2**Jumlah Kejahatan Kriminal Umum Menurut Bulan di
Kabupaten Kutai Timur, 2022**
*Number of General Crime by Month in Kutai Timur Regency,
2022*

Bulan Month	Kejadian Occurrence	Diselesaikan Solved
(1)	(2)	(3)
Januari/January	12	35
Februari/February	7	14
Maret/March	20	16
April/April	24	9
Mei/May	18	5
Juni/June	33	22
Juli/July	29	11
Agustus/August	53	37
September/September	48	29
Oktober/October	37	37
November/November	38	42
Desember/December	32	17
Jumlah Total	351	274

Sumber/Source: Polres Kutai Timur/Resort Police Office of Kutai Timur Regency

Tabel 4.3.3 Jumlah Kejahatan Kriminal Umum dan Kriminal Khusus Menurut Jenisnya di Kabupaten Kutai Timur, 2022
Table *Number of General Crime and Special Crime by Kind of Cases in Kutai Timur Regency, 2022*

Jenis Kasus <i>Kind of Cases</i>	Kejadian <i>Occurrence</i>	Diselesaikan <i>Solved</i>
(1)	(2)	(3)
Kriminal Umum/General Crime		
1 Terhadap ketertiban umum	6	4
2 Membahayakan keamanan umum	1	1
3 Sengaja menimbulkan kebakaran/banjir (pembakaran)	1	–
4 Pemalsuan	1	–
5 Perkosaan	4	4
6 Judi	7	6
7 Perbuatan yang tidak menyenangkan	1	–
8 Pembunuhan	3	–
9 Kelalaian Mengakibatkan orang mati	4	3
10 Kelalaian mengakibatkan orang luka	7	10
11 Pencurian biasa	29	18
12 Pencurian dengan pemberatan (Curat)	22	6
13 Pencurian ringan	3	2
14 Pengancaman	2	2
15 Penggelapan	6	1
16 Penipuan/Perbuatan Curang	2	2
17 Kejahatan Perlindungan Anak	12	5
18 Kekerasan dalam rumah tangga	3	2
19 Penyalahgunaan sajam, senpi dan handak	1	–
20 Pengeroyokan	2	2
21 Penganiayaan	17	16
22 Cabul	13	11
23 Curanmor	5	3
24 Penyerobotan tanah	1	–
25 Kecelakaan Lalu Lintas	24	16
26 Kejahatan tenaga kesehatan	1	–

Lanjutan Tabel/*Continued Table* 4.3.3

Jenis Kasus <i>Kind of Cases</i>		Kejadian <i>Occurrence</i>	Diselesaikan <i>Solved</i>
(1)		(2)	(3)
27	Percobaan Pencurian	2	–
28	Pengerusakan	1	–
29	Narkotika	149	156
30	Menjual atau mengedarkan Obat Keras tanpa ijin	1	1
31	Penjual Minuman Keras	2	–
32	Pelanggaran hukum non pidana lainnya	1	1
Kriminal Khusus/Special Crime			
1	HAKI	–	–
2	Hak Paten	–	–
3	Korupsi	1	1
4	Illegal Logging	9	–
5	Illegal Fishing	–	–
6	Migas	3	1
7	Illegal Mining	2	–
8	Lingkungan Hidup	–	–
9	Perkebunan	2	–
10	Penyelundupan	–	–
11	Kesehatan	–	–
12	Ketenaga Listikan	–	–
13	Cagar Alam	–	–
14	Peternakan dan Cagar Budaya	–	–
15	UU Pertambangan	–	–
16	Cyber Crime	–	–
17	ITE	–	–
Jumlah Total		351	274

Sumber/Source: Polres Kutai Timur/Resort Police Office of Kutai Timur Regency

Tabel 4.3.4 **Jumlah Perkara yang Diproses oleh Kantor Kejaksaan Negeri Kutai Timur menurut Jenis Perkara dan Bulan, 2022**
Number of Cases that Processed by District Prosecutor Office of Kutai Timur by Type and Month, 2022

Bulan Month	Pidana Umum General Criminal		Pidana Khusus Specific Criminal	
	Masuk Received	Selesai Finish	Masuk Received	Selesai Finish
(1)	(2)	(3)	(4)	(5)
Januari/January	34	51	3	–
Februari/February	26	26	1	1
Maret/March	23	27	–	2
April/April	32	33	1	1
Mei/May	27	16	–	1
Juni/June	36	43	1	–
Juli/July	34	19	5	–
Agustus/August	35	39	–	–
September/September	53	23	–	–
Oktober/October	40	30	7	–
November/November	53	55	1	1
Desember/December	30	49	–	4
Jumlah Total	423	411	19	10

Lanjutan Tabel/*Continued Table 4.3.4*

Bulan Month	Pidana Ringan Fluent Criminal		Pelanggaran Lalu Lintas Specific Criminal	
	Masuk Received	Selesai Finish	Masuk Received	Selesai Finish
(1)	(2)	(3)	(4)	(5)
Januari/January	–	–	125	17
Februari/February	–	–	82	23
Maret/March	–	–	273	46
April/April	–	–	67	13
Mei/May	2	2	60	15
Juni/June	–	–	37	8
Juli/July	–	–	35	8
Agustus/August	–	–	38	3
September/September	–	–	50	2
Oktober/October	–	–	97	3
November/November	–	–	37	–
Desember/December	–	–	–	–
Jumlah Total	2	2	901	138

Sumber/Source: Kejaksaan Negeri Kutai Timur/*State Attorney Kutai Timur*

Tabel
Table 4.3.5

Banyaknya Terdakwa/Tertuduh dalam Tindak Pidana Kejahatan yang Telah Mendapat Keputusan Sidang Pengadilan Negeri Sangatta menurut Jenis Pidana/ Hukuman dan Sikap Terhadap Keputusan, 2022
Number of the Accused in the Criminality Act to Proposed and to get Meeting Conclusion of Court Office of Sangatta by Type of Criminal/Sentence and Attitude to Adjudgement, 2022

Bulan Month	Menerima Accept		Banding Consideration	
	L/M	P/F	L/M	P/F
(1)	(2)	(3)	(4)	(5)
Pidana Mati <i>Death Punishment</i>	–	–	–	–
Pidana Seumur Hidup <i>Sentenced for Live</i>	–	–	–	–
Pidana Penjara <i>Prison Sentenced</i>	341	–	7	–
Pidana Kurungan <i>Detention</i>	–	–	–	–
Pidana Bersyarat/Percobaan <i>Conditional/Attempt Sentenced</i>	–	–	–	–
Pidana Denda <i>Fine Sentenced</i>	347	–	13	–
Dikembalikan Kepada Orang Tua <i>Restitution for Parents</i>	–	–	–	–
Dikembalikan Kepada Pemerintah <i>Restitution for State</i>	–	–	–	–
Dibebaskan dari Tuduhan <i>Liberation as to Accusation</i>	–	–	–	–
Jumlah Total	688	–	20	–

Lanjutan Tabel/*Continued Table 4.3.5*

Bulan Month	Kasasi Cassation		Grasi Gration		Jumlah Total
	L/M	P/F	L/M	P/F	
(1)	(6)	(7)	(8)	(9)	(10)
Pidana Mati <i>Death Punishment</i>	–	–	–	–	–
Pidana Seumur Hidup <i>Sentenced for Live</i>	–	–	–	–	–
Pidana Penjara <i>Prison Sentenced</i>	2	–	–	–	350
Pidana Kurungan <i>Detention</i>	–	–	–	–	–
Pidana Bersyarat/Percobaan <i>Conditional/Attempt Sentenced</i>	–	–	–	–	–
Pidana Denda <i>Fine Sentenced</i>	–	–	–	–	360
Dikembalikan Kepada Orang Tua <i>Restitution for Parents</i>	–	–	–	–	–
Dikembalikan Kepada Pemerintah <i>Restitution for State</i>	–	–	–	–	–
Dibebaskan dari Tudingan <i>Liberation as to Accusation</i>	–	–	–	–	–
Jumlah Total	2	–	–	–	710

Sumber/Source: Pengadilan Negeri Sangatta/*State Court Sangatta*

Tabel
Table 4.3.6

Banyaknya Perkara dan Terdakwa/Tertuduh dalam Tindak Pidana Kejahatan yang telah Mendapat Keputusan Sidang Pengadilan Negeri Sangatta menurut Bulan dan Jenis Kejahatan/Pelanggaran, 2022

Number of the Cases and Accused in the Criminality Act to Proposed and to get Meeting Conclusion of Court Office of Sangatta by Month and Type of Criminal/Transgression, 2022

Bulan Month	Ketertiban Umum Public Order		Penghinaan Humillation	
	Laki-laki Male	Perempuan Female	Laki-laki Male	Perempuan Female
(1)	(2)	(3)	(4)	(5)
Januari/January	–	–	–	–
Februari/February	–	–	–	–
Maret/March	–	–	–	–
April/April	–	–	–	–
Mei/May	–	–	–	–
Juni/June	–	–	–	–
Juli/July	–	–	–	–
Agustus/August	–	–	–	–
September/September	–	–	–	–
Oktober/October	–	–	–	–
November/November	–	–	–	–
Desember/December	–	–	–	–
Jumlah Total	–	–	–	–

Lanjutan Tabel/*Continued Table* 4.3.6

Bulan <i>Month</i>	Terhadap Nyawa Orang Lain <i>To Someone's Live</i>		Penganiayaan <i>Mistreatment</i>	
	Laki-laki <i>Male</i>	Perempuan <i>Female</i>	Laki-laki <i>Male</i>	Perempuan <i>Female</i>
(1)	(6)	(7)	(8)	(9)
Januari/ <i>January</i>	2	–	1	–
Februari/ <i>February</i>	–	–	1	–
Maret/ <i>March</i>	–	–	–	–
April/ <i>April</i>	–	–	3	–
Mei/ <i>May</i>	–	–	1	–
Juni/ <i>June</i>	1	–	–	–
Juli/ <i>July</i>	–	–	1	–
Agustus/ <i>August</i>	–	–	–	–
September/ <i>September</i>	–	–	1	–
Oktober/ <i>October</i>	–	–	3	–
November/ <i>November</i>	–	–	–	–
Desember/ <i>December</i>	–	–	1	–
Jumlah <i>Total</i>	3	–	12	–

Lanjutan Tabel/Continued Table 4.3.6

Bulan Month	Pencurian Looting		Menyebabkan Kematian Caused Someone's Dead	
	Laki-laki Male	Perempuan Female	Laki-laki Male	Perempuan Female
(1)	(10)	(11)	(12)	(13)
Januari/January	5	–	2	–
Februari/February	6	–	2	–
Maret/March	–	–	–	–
April/April	3	–	–	–
Mei/May	–	–	–	–
Juni/June	5	–	–	–
Juli/July	3	–	–	–
Agustus/August	4	–	–	–
September/September	3	–	–	–
Oktober/October	3	–	–	–
November/November	3	–	–	–
Desember/December	3	–	–	–
Jumlah Total	38	–	4	–

Lanjutan Tabel/*Continued Table* 4.3.6

Bulan <i>Month</i>	Terhadap Kesusilaan <i>Against Immorality</i>		Penipuan <i>Swindle</i>	
	Laki-laki <i>Male</i>	Perempuan <i>Female</i>	Laki-laki <i>Male</i>	Perempuan <i>Female</i>
(1)	(14)	(15)	(16)	(17)
Januari/ <i>January</i>	–	–	1	–
Februari/ <i>February</i>	–	–	–	–
Maret/ <i>March</i>	–	–	–	–
April/ <i>April</i>	–	–	–	–
Mei/ <i>May</i>	1	–	1	–
Juni/ <i>June</i>	–	–	–	–
Juli/ <i>July</i>	–	–	–	–
Agustus/ <i>August</i>	–	–	–	–
September/ <i>September</i>	–	–	–	–
Oktober/ <i>October</i>	–	–	–	–
November/ <i>November</i>	–	–	–	–
Desember/ <i>December</i>	1	–	–	–
Jumlah <i>Total</i>	2	–	2	–

Lanjutan Tabel/*Continued Table 4.3.6*

Bulan <i>Month</i>	Karena Kealpaan <i>Express of Neglectfully</i>		Penggelapan <i>Embezzlement</i>	
	Laki-laki <i>Male</i>	Perempuan <i>Female</i>	Laki-laki <i>Male</i>	Perempuan <i>Female</i>
(1)	(18)	(19)	(20)	(21)
Januari/ <i>January</i>	2	–	1	–
Februari/ <i>February</i>	1	–	–	–
Maret/ <i>March</i>	–	–	–	–
April/ <i>April</i>	1	–	1	–
Mei/ <i>May</i>	–	–	–	–
Juni/ <i>June</i>	–	–	2	–
Juli/ <i>July</i>	–	–	–	–
Agustus/ <i>August</i>	–	–	3	–
September/ <i>September</i>	–	–	2	–
Oktober/ <i>October</i>	–	–	–	–
November/ <i>November</i>	–	–	2	–
Desember/ <i>December</i>	–	–	1	–
Jumlah <i>Total</i>	4	–	12	–

Lanjutan Tabel/*Continued Table* 4.3.6

Bulan <i>Month</i>	Terhadap Kemerdekaan <i>Against Freedom</i>		Lainnya <i>Others</i>		Jumlah <i>Total</i>
	Laki-laki <i>Male</i>	Perempuan <i>Female</i>	Laki-laki <i>Male</i>	Perempuan <i>Female</i>	
(1)	(22)	(23)	(24)	(25)	(26)
Januari/ <i>January</i>	–	–	–	–	14
Februari/ <i>February</i>	–	–	–	–	10
Maret/ <i>March</i>	–	–	–	–	–
April/ <i>April</i>	–	–	–	–	8
Mei/ <i>May</i>	–	–	–	–	3
Juni/ <i>June</i>	–	–	–	–	8
Juli/ <i>July</i>	–	–	–	–	4
Agustus/ <i>August</i>	–	–	–	–	7
September/ <i>September</i>	–	–	–	–	6
Oktober/ <i>October</i>	–	–	–	–	6
November/ <i>November</i>	–	–	–	–	5
Desember/ <i>December</i>	–	–	–	–	6
Jumlah <i>Total</i>	–	–	–	–	77

Sumber/*Source*: Pengadilan Negeri Sangatta/*State Court Sangatta*

Tabel 4.3.7 Banyaknya Terdakwa/Tertuduh dalam Tindak Pidana yang telah Mendapat Keputusan Sidang Pengadilan Negeri Sangatta menurut Bulan dan Kelompok Umur, 2022
Number of Accused in the Criminality Act to Proposed and to get Meeting Conclusion of Court Office of Sangatta by Month, Aged Group, 2022

Bulan Month	Kelompok Umur/Age Group			Tidak Jelas Implain	Jumlah Total
	< 16	16 – 20	> 21		
(1)	(3)	(4)	(5)	(2)	(2)
Januari/January	–	–	–	–	–
Februari/February	–	2	9	–	11
Maret/March	–	–	27	–	27
April/April	–	2	33	–	35
Mei/May	–	–	16	–	16
Juni/June	–	–	43	–	43
Juli/July	–	4	19	–	23
Agustus/August	–	1	39	–	40
September/September	–	1	23	–	24
Oktober/October	–	1	30	–	31
November/November	–	–	53	–	53
Desember/December	–	3	49	–	52
Jumlah Total	–	14	341	–	355

Sumber/Source: Pengadilan Negeri Sangatta/State Court Sangatta

4.4 AGAMA DAN SOSIAL LAINNYA RELIGION AND OTHER SOCIAL AFFAIRS

Tabel 4.4.1 Jumlah Penduduk Menurut Kecamatan dan Agama yang Dianut di Kabupaten Kutai Timur, 2022
Population by Subdistrict and Religion in Kutai Timur Regency, 2022

Kecamatan Subdistrict	Islam Islam	Protestan Protestant	Katolik Catholic	Hindu Hindu	Budha Buddha	Lainnya Others
(1)	(2)	(3)	(4)	(5)	(6)	(7)
Muara Ancalong	13 352	1 101	171	4	–	–
Busang	2 205	3 267	381	–	–	–
Long Mesangat	5 300	1 051	627	300	–	–
Muara Wahau	22 632	1 827	6 268	35	16	2
Telen	6 695	2 684	739	7	2	2
Kongbeng	21 195	4 959	4 046	323	8	1
Muara Bengkal	13 538	68	106	–	1	4
Batu Ampar	7 431	275	557	3	4	–
Sanggata Utara	100 219	16 904	5 384	260	51	7
Bengalon	35 315	3 701	3 015	15	18	–
Teluk Pandan	13 938	380	50	3	2	1
Sanggata Selatan	28 552	1 544	662	2	9	–
Rantau Pulung	11 614	443	1 320	61	–	3
Sangkulirang	21 550	887	2 021	7	10	2
Kaliorang	12 701	583	2 793	605	3	–
Sandaran	10 045	756	623	4	–	–
Kaubun	10 472	576	4 030	854	8	–
Karangan	10 473	585	1 526	8	–	–
Kutai Timur	347 227	41 591	34 319	2 491	132	22

Sumber/Source: Kanwil Kementerian Agama Kabupaten Kutai Timur/Religius Affair Ministry of Kutai Timur Regency

Tabel
Table 4.4.2**Jumlah Tempat Peribadatan Menurut Kecamatan di
Kabupaten Kutai Timur, 2022**
**Number of Places of Worship by Subdistrict in Kutai Timur
Regency, 2022**

Kecamatan Subdistrict	Masjid Mosque	Mushola Pray Room	Gereja Protestan Protestant Church	Gereja Katholik Catholic Church	Pura Temple	Vihara Monastery
(1)	(2)	(3)	(4)	(5)	(6)	(7)
Muara Ancalong	9	8	7	4	–	–
Busang	5	4	10	3	–	–
Long Mesangat	28	10	12	2	3	–
Muara Wahau	19	48	25	10	–	–
Telen	5	1	9	4	–	–
Kongbeng	32	39	34	6	4	–
Muara Bengkal	7	8	1	1	–	–
Batu Ampar	12	5	6	2	–	–
Sanggata Utara	74	65	37	5	3	1
Bengalon	55	38	30	13	–	–
Teluk Pandan	44	18	7	–	–	–
Sanggata Selatan	34	12	10	1	–	–
Rantau Pulung	17	31	9	4	1	–
Sangkulirang	19	7	5	4	–	–
Kaliorang	26	21	2	4	5	–
Sandaran	18	8	4	4	–	–
Kaubun	26	30	12	3	5	–
Karangan	24	18	3	7	–	–
Kutai Timur	454	371	223	77	21	1

Sumber/Source: Kanwil Kementerian Agama Kabupaten Kutai Timur/Religius Affair Ministry of Kutai Timur Regency

Tabel
Table 4.4.3**Jumlah Jamaah Haji yang Diberangkatkan Menurut Kecamatan di Kabupaten Kutai Timur, 2018–2022**
Number of Hajj Pilgrims Dispatched by Subdistrict in Kutai Timur Regency, 2018–2022

Kecamatan Subdistrict	2018	2019	2020	2021	2022
(1)	(2)	(3)	(4)	(5)	(6)
Muara Ancalong	6	–	–	–	–
Busang	–	–	–	–	–
Long Mesangat	–	–	–	–	–
Muara Wahau	1	4	–	–	6
Telen	–	–	–	–	–
Kongbeng	2	5	–	–	4
Muara Bengkal	–	2	–	–	–
Batu Ampar	–	–	–	–	–
Sanggata Utara	108	135	–	–	57
Bengalon	9	5	–	–	–
Teluk Pandan	–	11	–	–	–
Sanggata Selatan	24	35	–	–	10
Rantau Pulung	2	4	–	–	–
Sangkulirang	1	5	–	–	3
Kaliorang	12	–	–	–	–
Sandaran	8	–	–	–	–
Kaubun	3	2	–	–	1
Karangan	1	1	–	–	2
Kutai Timur	177	209	–	–	83

Sumber/Source: Kanwil Kementerian Agama Kabupaten Kutai Timur/Religious Affairs Ministry of Kutai Timur Regency

Tabel
Table 4.4.4**Jumlah Desa¹/Kelurahan yang Mengalami Bencana Alam²
Menurut Kecamatan di Kabupaten Kutai Timur, 2019–
2021**
**Number of Villages¹ that Had Natural Disaster² by
Subdistrict in Kutai Timur Regency, 2019–2021**

Kecamatan Subdistrict	Banjir/Flood		
	2019	2020	2021
(1)	(2)	(3)	(4)
Muara Ancalong	7	6	6
Busang	3	4	–
Long Mesangat	1	2	2
Muara Wahau	–	3	5
Telen	3	3	3
Kongbeng	1	–	–
Muara Bengkal	4	–	5
Batu Ampar	2	2	1
Sanggata Utara	1	2	–
Bengalon	5	–	5
Teluk Pandan	1	4	2
Sanggata Selatan	3	2	1
Rantau Pulung	3	2	–
Sangkulirang	1	–	–
Kaliorang	–	–	–
Sandaran	–	3	5
Kaubun	2	1	–
Karangan	–	–	3
Kutai Timur	37	34	38

Lanjutan Tabel/*Continued Table 4.4.4*

Kecamatan <i>Subdistrict</i>	Gempa Bumi/ <i>Earthquake</i>		
	2019	2020	2021
(1)	(5)	(6)	(7)
Muara Ancalong	–	–	–
Busang	–	–	–
Long Mesangat	–	–	–
Muara Wahau	–	–	–
Telen	–	–	–
Kongbeng	–	–	–
Muara Bengkal	–	–	–
Batu Ampar	–	–	–
Sanggatta Utara	–	–	–
Bengalon	–	–	–
Teluk Pandan	–	–	–
Sanggatta Selatan	–	–	–
Rantau Pulung	–	–	–
Sangkulirang	–	–	–
Kaliorang	–	–	–
Sandaran	–	2	–
Kaubun	–	–	–
Karangan	–	–	–
Kutai Timur	–	2	–

Lanjutan Tabel/Continued Table 4.4.4

Kecamatan Subdistrict	Tanah Longsor/Landslide		
	2019	2020	2021
(1)	(8)	(9)	(10)
Muara Ancalong	1	6	4
Busang	–	2	–
Long Mesangat	–	–	–
Muara Wahau	–	–	–
Telen	–	–	–
Kongbeng	–	–	–
Muara Bengkal	3	–	1
Batu Ampar	1	–	–
Sanggata Utara	–	–	–
Bengalon	–	–	–
Teluk Pandan	–	–	–
Sanggata Selatan	–	–	1
Rantau Pulung	–	–	–
Sangkulirang	–	–	–
Kaliorang	–	–	–
Sandaran	–	–	–
Kaubun	–	–	–
Karangan	–	–	–
Kutai Timur	5	8	6

Catatan/Note: ¹ Desa pada tabel ini termasuk Unit Permukiman Transmigrasi (UPT) yang masih dibina oleh kementerian terkait dan nagari di Kabupaten/Kota Sumatera Barat/Villages in this table are included in Transmigration Settlement Unit which is still fostered by the relevant ministries and the nagari in the Province of Sumatera Barat

² Kejadian dalam setahun sebelum tahun pencacahan/Occurrence in the last one year before the enumeration year

Sumber/Source: BPS, Pendataan Potensi Desa (Podes)/BPS-Statistics Indonesia, Village Potential Data Collecting

Tabel
Table 4.4.5**Jumlah Peserta Badan Penyelenggara Jaminan Sosial
(BPJS) Kesehatan di Kabupaten Kutai Timur, 2019–
2022**
**Number of Participants of The Health Social Security Agency
by Subdistrict in Kutai Timur Regency, 2019–2022**

Kecamatan Subdistrict	2019	2020	2021	2022
(1)	(2)	(3)	(4)	(5)
Muara Ancalong	17 527	18 508	18 086	
Busang	6 268	6 190	7 510	
Long Mesangat	7 205	7 415	9 007	
Muara Wahau	21 146	25 432	27 264	
Telen	9 209	9 500	10 142	
Kongbeng	19 633	27 921	29 183	
Muara Bengkal	11 627	13 224	13 664	
Batu Ampar	7 529	8 737	9 131	
Sanggata Utara	98 241	100 675	114 399	
Bengalon	33 058	35 269	37 686	
Teluk Pandan	13 579	17 478	18 350	
Sanggata Selatan	24 528	30 568	31 847	
Rantau Pulung	13 460	14 299	14 550	
Sangkulirang	16 755	17 546	19 119	
Kaliorang	10 369	13 544	14 702	
Sandaran	9 463	9 943	10 729	
Kaubun	12 988	13 792	14 910	
Karangan	8 448	9 035	15 128	
Kutai Timur	341 033	379 076	415 407	

Sumber/Source: Badan Penyelenggara Jaminan Sosial Kesehatan Kantor Cabang Samarinda/Samarinda Branch Office of Health Social Security Agency

4.5 KEMISKINAN POVERTY

Tabel 4.5.1 **Garis Kemiskinan, Jumlah, dan Persentase Penduduk Miskin di Kabupaten Kutai Timur, 2010–2022**
Table 4.5.1 **Poverty Line, Number, and Percentage of Poor People in Kutai Timur Regency, 2010–2022**

Tahun Year	Garis Kemiskinan (rupiah/kapita/bulan) Poverty Line (rupiah/capita/month)	Jumlah Penduduk Miskin (ribu) Number of Poor People (thousand)	Persentase Penduduk Miskin Percentage of Poor People
(1)	(2)	(3)	(4)
2010	300 108	29,2	11,39
2011	339 905	25,3	9,43
2012	364 353	25,2	8,77
2013	397 482	27,17	9,06
2014	408 224	28,3	9,09
2015	431 328	29,57	9,31
2016	470 228	30,17	9,16
2017	512 345	31,95	9,29
2018	543 442	33,02	9,22
2019	569 449	35,31	9,48
2020	610 858	36,98	9,55
2021	626 492	37,78	9,81
2022	659 136	36,84	9,28

Sumber/Source: BPS, Survei Sosial Ekonomi Nasional Maret/BPS-Statistics Indonesia, March National Socioeconomic Survey

Tabel
Table 4.5.2

Indeks Kedalaman Kemiskinan dan Indeks Keparahan Kemiskinan di Kabupaten Kutai Timur, 2010–2022
Poverty Gap Index and Poverty Severity Index in Kutai Timur Regency, 2010–2022


Tahun Year	Indeks Kedalaman Kemiskinan Poverty Gap Index	Indeks Keparahan Kemiskinan Poverty Severity Index
(1)	(2)	(3)
2010	2,07	0,64
2011	1,41	0,36
2012	1,23	0,25
2013	1,35	0,3
2014	0,84	0,13
2015	1,22	0,28
2016	2,05	0,65
2017	1,26	0,25
2018	1,49	0,41
2019	1,9	0,55
2020	2,02	0,63
2021	1,64	0,44
2022	2,33	0,78

Sumber/Source: BPS, Survei Sosial Ekonomi Nasional Maret/BPS-Statistics Indonesia, March National Socioeconomic Survey

Tabel 4.5.3 Jumlah Penerimaan Bantuan Sosial Pangan di Kabupaten Kutai Timur, 2021 dan 2022
Number of Receipt of Social Food Assistance in Kutai Timur Regency, 2021 and 2022

Kecamatan Subdistrict	2021		2022	
	Penerima Receiver (KK)	Anggaran Budget (Rp 000)	Penerima Receiver (KK)	Anggaran Budget (Rp 000)
(1)	(2)	(3)	(4)	(5)
Muara Ancalong	1 824	364 800
Busang	774	154 800
Long Mesangat	1 029	205 800
Muara Wahau	910	182 000
Telen	1 183	236 600
Kongbeng	1 098	219 600
Muara Bengkal	1 616	323 200
Batu Ampar	1 097	219 400
Sanggata Utara	1 612	322 400
Bengalon	1 655	331 000
Teluk Pandan	1 320	264 000
Sanggata Selatan	357	71 400
Rantau Pulung	1 121	224 200
Sangkulirang	651	130 200
Kaliorang	669	133 800
Sandaran	770	154 000
Kaubun	706	141 200
Karangan	182	36 400
Kutai Timur	18 392	3 678 400

Sumber/Source: Dinas Sosial Kabupaten Kutai Timur/Social Department of Kutai Timur Regency



PERTANIAN, KEHUTANAN, PETERNAKAN, DAN PERIKANAN

Agriculture, Forestry, Livestock, and Fishery

5

PENJELASAN TEKNIS

1. Survei Pertanian Hortikultura (SPH) diselenggarakan oleh Badan Pusat Statistik bekerja sama dengan Direktorat Jenderal Hortikultura, Kementerian Pertanian.
2. Kuesioner yang digunakan dalam pengumpulan data SPH mencakup:
 - a. SPH-SBS digunakan untuk data tanaman sayuran dan buah-buahan semusim.
 - b. SPH-BST digunakan untuk data tanaman buahbuahan dan sayuran tahunan.
 - c. SPH-TBF digunakan untuk data tanaman biofarmaka.
 - d. SPH-TH digunakan untuk data tanaman hias.
3. Metode yang digunakan dalam survei ini adalah metode pencacahan lengkap terhadap seluruh kecamatan di Indonesia dan dilaporkan secara rutin bulanan untuk SPH-SBS dan triwulanan untuk SPH-BST, SPH-TBF, SPH-TH oleh KCD.
4. Tanaman sayuran dan buah-buahan semusim
 - a. Tanaman sayuran semusim adalah tanaman yang bermanfaat sebagai sayur, sebagai sumber vitamin, mineral, dan lain-lain yang berumur kurang dari satu

TECHNICAL NOTES

1. *The Agricultural Survey for Horticulture (SPH) is carried out by the BPS-Statistics Indonesia in cooperation with the Directorate General of Horticulture, Ministry of Agriculture.*
2. *The Questionnaire used to collect the Argicultural Survey for Horticulture data are:*
 - a. *SPH-SBS used for data on seasonal vegetable and fruit plants.*
 - b. *SPH-BST used for data on annual fruit and vegetable plants.*
 - c. *SPH-TBF used for data on medicinal plants.*
 - d. *SPH-TH used for data on ornamental plants.*
3. *The method used in this survey is complete enumeration for all of sub districts in Indonesia and reported monthly for SPH-SBS and quarterly for SPH-BST, SPH-TBF, SPH-TH by agriculture extension workers.*
4. *Seasonal vegetable and fruit plants*
 - a. *Seasonal vegetable plants are used/consumed as vegetables, which are the sources of vitamin, mineral, etc that are aged less than 1 year. In general, parts that consumed are in the*

tahun. Pada umumnya bagian yang digunakan sebagai sayur berupa daun, bunga, buah, dan umbi.

- b. Tanaman buah-buahan semusim adalah tanaman yang menghasilkan buah segar sebagai sumber vitamin, mineral, dan lain-lain yang berumur kurang dari satu tahun dan berbatang lunak. Pada umumnya buah yang dihasilkan dapat dikonsumsi tanpa dimasak terlebih dahulu.

form of leaves, flower, fruits, and tubers.

- b. *Seasonal fruit plants are plants that produce fresh fruit as a sources of vitamin, mineral, etc that aged less than 1 year and soft trunked. Generally, the fruit produced can be consumed without being cooked first.*

5. Tanaman buah-buahan dan sayuran tahunan

- a. Tanaman buah-buahan tahunan adalah tanaman yang menghasilkan buah segar sebagai sumber vitamin, mineral, dan lain-lain yang berumur satu tahun atau lebih dan berbatang keras. Pada umumnya buah yang dihasilkan dapat dikonsumsi tanpa dimasak terlebih dahulu.

- b. Tanaman sayuran tahunan adalah tanaman yang bermanfaat sebagai sayur, sebagai sumber vitamin, mineral, dan lain-lain yang berumur satu tahun atau lebih. Pada umumnya bagian yang digunakan sebagai sayur berupa daun, bunga, buah, dan umbi.

5. Annual fruit and vegetable plants

- a. *Annual fruit plants are plants that produce fresh fruit as sources of vitamin, mineral, etc that are aged more than 1 year and hard trunked. Generally, the fruit produced can be consumed without being cooked first.*

- b. *Annual vegetable plants are plants used as vegetables as sources of vitamin, mineral, etc that is aged more than 1 year. In general, the parts that consumed are in the form of leaves, flower, fruits, and tubers.*

6. Tanaman biofarmaka adalah tanaman yang bermanfaat untuk obat-obatan, kosmetik, dan kesehatan yang dikonsumsi atau digunakan dari bagian-bagian tanaman, seperti daun, batang, buah, umbi (rimpang) ataupun akar.
7. Tanaman hias adalah tanaman yang mempunyai nilai keindahan baik bentuk, warna daun, tajuk maupun bunganya, sering digunakan untuk penghias pekarangan dan lain sebagainya.
8. Data yang dikumpulkan dalam SPH mencakup: data tentang luas penanaman, luas panen (untuk buahbuahan tahunan adalah banyaknya tanaman yang menghasilkan), produksi, luas rusak, luas tanaman akhir, dan harga jual petani.
9. Luas panen adalah luas tanaman sayuran, buahbuahan, biofarmaka, dan tanaman hias yang diambil hasilnya/dipanen pada periode pelaporan.
10. Luas panen untuk tanaman sayuran: luas tanaman yang dipanen sekaligus/habis/dibongkar dan luas tanaman yang dipanen berkali-kali (lebih dari satu kali)/belum habis.
 - a. Tanaman yang dipanen sekaligus/habis/ dibongkar adalah tanaman yang sehabis
6. *Medicinal plants are plants which are useful for medicine, cosmetics, and health. It is consumed from part of the plant, such as leaf, flower, fruit, tuber, and root.*
7. *Ornamental plants are plants which have a beauty value, either in shape, colour of leaf or crown of flower, and they are often used as a yard decorator.*
8. *The Agriculture Survey for Horticulture collects the information on the planted area, harvested area (for annual fruits is the number of production plant), production, damaged area, plant area in the end of period, and price on the farm-gate level.*
9. *Harvested area is area which vegetable, fruit, medicinal and ornamental plant of crop harvested during the period of report.*
10. *Harvested area of vegetables: area of entirely harvested/demolished plant and plant that is harvested several times/undemolished.*
 - a. *Entirely harvested/demolished plants are plants usually harvested once and demolished*

panen langsung dibongkar/dicabut, terdiri dari bawang merah, bawang putih, bawang daun, kentang, kol/kubis, kembang kol, petsai/sawi, wortel, lobak, dan kacang merah.

- b. Tanaman yang dipanen berkali-kali (lebih dari satu kali)/belum habis adalah tanaman yang pemanenannya lebih dari satu kali dan biasanya dibongkar apabila panen terakhir sudah tidak memadai lagi, terdiri dari: kacang panjang, cabai besar, cabai rawit, jamur, tomat, terung, buncis, ketimun, labu siam, kangkung, bayam, melon, semangka, dan blewah.

to be substituted by other plants, consisting of: shallots, garlic, wlech onion, potato, cabbage, cauliflower, chinese cabbage, carrots, radish, and red beans.

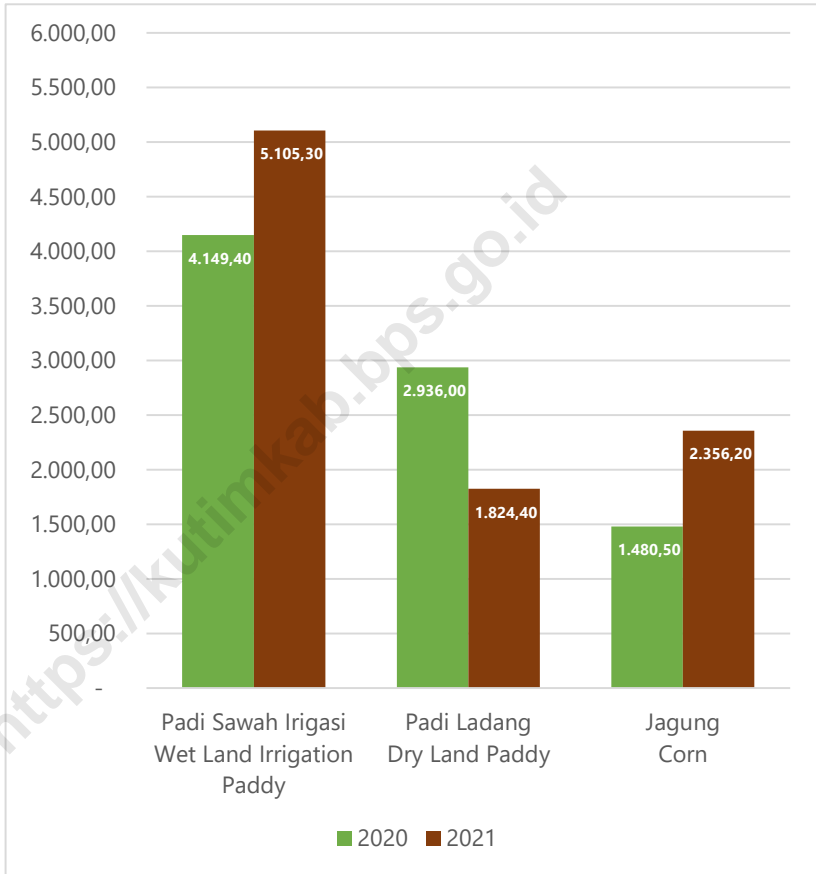
- b. Plants that are harvested several times/undemolished are plants usually harvested more than once and demolished in the case that the last harvest was economically not profitable. They consist of: yardlong beans, chili, small chili, mushroom, tomatoes, eggplant, green beans, cucumber, chayote, kangkong, spinach, melon, watermelon, and cantalaupe.*

11. Produksi adalah hasil menurut bentuk produk dari setiap tanaman sayuran, buah-buahan, biofarmaka, dan tanaman hias yang diambil berdasarkan luas yang dipanen/tanaman yang menghasilkan pada bulan/triwulan laporan.

11. Production is the standard production quantity form of vegetable, fruit, medicinal and ornamental plant based on harvested area/the number of production plants reported monthly/quarterly.

Gambar 5.1
Figures

Produksi Tanaman Pangan Menurut Jenis Tanaman di Kabupaten Kutai Timur (kg), 2021 dan 2022
Production of Food Crops by Kind of Plant in Kutai Timur Regency (kg), 2021 and 2022



Sumber/Source: Dinas Pertanian Kabupaten Kutai Timur
Departement of Agriculture of Kutai Timur Regency

**5.1 TANAMAN PANGAN
FOOD CROPS**

Tabel 5.1.1 Luas Panen Tanaman Pangan Menurut Kecamatan dan Jenis Tanaman di Kabupaten Kutai Timur, 2021 dan 2022
Harvested Area of Food Crops by Subdistrict and Kind of Plant in Kutai Timur Regency, 2021 and 2022

Kecamatan Subdistrict	Padi Sawah Irigasi Wet Land Irrigation Paddy (ha/ha)		Padi Sawah Non Irigasi Wet Land Non-Irrigation Paddy (ha/ha)	
	2021	2022	2021	2022
(1)	(2)	(3)	(4)	(5)
Muara Ancalong			–	
Busang			–	
Long Mesangat			–	
Muara Wahau			–	
Telen			–	
Kongbeng			–	
Muara Bengkal			–	
Batu Ampar			–	
Sanggata Utara			–	
Bengalon			–	
Teluk Pandan			–	
Sanggata Selatan			–	
Rantau Pulung			–	
Sangkulirang			–	
Kaliorang			–	
Sandaran			–	
Kaubun			–	
Karangan			–	
Kutai Timur	5 105,30		–	

Lanjutan Tabel/*Continued Table* 5.1.1

Kecamatan Subdistrict	Padi Ladang/ <i>Dry Land Paddy</i> (ha/ha)		Jagung ¹ / <i>Corn</i> ¹ (ha/ha)	
	2021	2022	2021	2022
(1)	(6)	(7)	(8)	(9)
Muara Ancalong				
Busang				
Long Mesangat				
Muara Wahau				
Telen				
Kongbeng				
Muara Bengkal				
Batu Ampar				
Sanggatta Utara				
Bengalon				
Teluk Pandan				
Sanggatta Selatan				
Rantau Pulung				
Sangkulirang				
Kaliorang				
Sandaran				
Kaubun				
Karangan				
Kutai Timur	1 824,40		2 356,20	

Lanjutan Tabel/Continued Table 5.1.1

Kecamatan Subdistrict	Ubi Kayu/Cassava (ha/ha)		Ketela Rambat/Sweet Potatoes (ha/ha)	
	2021	2022	2021	2022
(1)	(10)	(11)	(12)	(13)
Muara Ancalong				
Busang				
Long Mesangat				
Muara Wahau				
Telen				
Kongbeng				
Muara Bengkal				
Batu Ampar				
Sangatta Utara				
Bengalon				
Teluk Pandan				
Sangatta Selatan				
Rantau Pulung				
Sangkulirang				
Kaliorang				
Sandaran				
Kaubun				
Karangan				
Kutai Timur	262,30		93,80	

Lanjutan Tabel/*Continued Table* 5.1.1

Kecamatan Subdistrict	Talas/Tuberous (ha/ha)		Umbi-umbian Lainnya Sweet Potatoes (ha/ha)	
	2021	2022	2021	2022
(1)	(14)	(15)	(16)	(17)
Muara Ancalong	–	–	–	–
Busang	–	–	–	–
Long Mesangat	–	–	–	–
Muara Wahau	–	–	–	–
Telen	–	–	–	–
Kongbeng	–	–	–	–
Muara Bengkal	–	–	–	–
Batu Ampar	–	–	–	–
Sangatta Utara	–	–	–	–
Bengalon	–	–	–	–
Teluk Pandan	–	–	–	–
Sangatta Selatan	–	–	–	–
Rantau Pulung	–	–	–	–
Sangkulirang	–	–	–	–
Kaliorang	–	–	–	–
Sandaran	–	–	–	–
Kaubun	–	–	–	–
Karangan	–	–	–	–
Kutai Timur	–	–	–	–

Lanjutan Tabel/Continued Table 5.1.1

Kecamatan Subdistrict	Kacang Tanah/Peanuts (ha/ha)		Kacang Hijau Mung Beans (ha/ha)	
	2021	2022	2021	2022
(1)	(18)	(19)	(20)	(21)
Muara Ancalong				
Busang				
Long Mesangat				
Muara Wahau				
Telen				
Kongbeng				
Muara Bengkal				
Batu Ampar				
Sanggata Utara				
Bengalon				
Teluk Pandan				
Sanggata Selatan				
Rantau Pulung				
Sangkulirang				
Kaliorang				
Sandaran				
Kaubun				
Karangan				
Kutai Timur	66,90		8,70	

Lanjutan Tabel/*Continued Table* 5.1.1

Kecamatan <i>Subdistrict</i>	Kedelai/ <i>Soybean</i> (ha/ha)		Kacang-kacangan Lainnya/ <i>Other Nuts</i> (ha/ha)	
	2021	2022	2021	2022
(1)	(22)	(23)	(24)	(25)
Muara Ancalong			–	
Busang			–	
Long Mesangat			–	
Muara Wahau			–	
Telen			–	
Kongbeng			–	
Muara Bengkal			–	
Batu Ampar			–	
Sangatta Utara			–	
Bengalon			–	
Teluk Pandan			–	
Sangatta Selatan			–	
Rantau Pulung			–	
Sangkulirang			–	
Kaliorang			–	
Sandaran			–	
Kaubun			–	
Karangan			–	
Kutai Timur	9,10		–	

Catatan/*Note*: ¹ Dipanen muda/*Early harvested*

Sumber/*Source*: Dinas Pertanian Kabupaten Kutai Timur/*Department of Agriculture of Kutai Timur Regency*

Tabel
Table 5.1.2

Produksi Tanaman Pangan Menurut Kecamatan dan Jenis Tanaman di Kabupaten Kutai Timur, 2021 dan 2022
Production of Food Crops by Subdistrict and Kind of Plant in Kutai Timur Regency, 2021 and 2022

Kecamatan Subdistrict	Padi Sawah Irigasi Wet Land Irrigation Paddy (ton/ton)		Padi Sawah Non Irigasi Wet Land Non-Irrigation Paddy (ton/ton)	
	2021	2022	2021	2022
(1)	(2)	(3)	(4)	(5)
Muara Ancalong			–	
Busang			–	
Long Mesangat			–	
Muara Wahau			–	
Telen			–	
Kongbeng			–	
Muara Bengkal			–	
Batu Ampar			–	
Sanggata Utara			–	
Bengalon			–	
Teluk Pandan			–	
Sanggata Selatan			–	
Rantau Pulung			–	
Sangkulirang			–	
Kaliorang			–	
Sandaran			–	
Kaubun			–	
Karangan			–	
Kutai TImur	14 985,00		–	

Lanjutan Tabel/*Continued Table* 5.1.2

Kecamatan <i>Subdistrict</i>	Padi Ladang/ <i>Dry Land Paddy</i> (ton/ton)		Jagung ¹ / <i>Corn</i> ¹ (ton/ton)	
	2021	2022	2021	2022
(1)	(6)	(7)	(8)	(9)
Muara Ancalong				
Busang				
Long Mesangat				
Muara Wahau				
Telen				
Kongbeng				
Muara Bengkal				
Batu Ampar				
Sangatta Utara				
Bengalon				
Teluk Pandan				
Sangatta Selatan				
Rantau Pulung				
Sangkulirang				
Kaliorang				
Sandaran				
Kaubun				
Karangan				
Kutai Timur	6 586,40		3 908,90	

Lanjutan Tabel/Continued Table 5.1.2

Kecamatan Subdistrict	Ubi Kayu/Cassava (ton/ton)		Ketela Rambat/Sweet Potatoes (ton/ton)	
	2021	2022	2021	2022
(1)	(10)	(11)	(12)	(13)
Muara Ancalong				
Busang				
Long Mesangat				
Muara Wahau				
Telen				
Kongbeng				
Muara Bengkal				
Batu Ampar				
Sangatta Utara				
Bengalon				
Teluk Pandan				
Sangatta Selatan				
Rantau Pulung				
Sangkulirang				
Kaliorang				
Sandaran				
Kaubun				
Karangan				
Kutai Timur	3 531,50		433,00	

Lanjutan Tabel/*Continued Table* 5.1.2

Kecamatan Subdistrict	Talas/Tuberous (ton/ton)		Umbi-umbian Lainnya Sweet Potatoes (ton/ton)	
	2021	2022	2021	2022
(1)	(14)	(15)	(16)	(17)
Muara Ancalong	–	–	–	–
Busang	–	–	–	–
Long Mesangat	–	–	–	–
Muara Wahau	–	–	–	–
Telen	–	–	–	–
Kongbeng	–	–	–	–
Muara Bengkal	–	–	–	–
Batu Ampar	–	–	–	–
Sanggatta Utara	–	–	–	–
Bengalon	–	–	–	–
Teluk Pandan	–	–	–	–
Sanggatta Selatan	–	–	–	–
Rantau Pulung	–	–	–	–
Sangkulirang	–	–	–	–
Kaliorang	–	–	–	–
Sandaran	–	–	–	–
Kaubun	–	–	–	–
Karangan	–	–	–	–
Kutai Timur	–	–	–	–

Lanjutan Tabel/Continued Table 5.1.2

Kecamatan Subdistrict	Kacang Tanah/Peanuts (ton/ton)		Kacang Hijau Mung Beans (ton/ton)	
	2021	2022	2021	2022
(1)	(18)	(19)	(20)	(21)
Muara Ancalong				
Busang				
Long Mesangat				
Muara Wahau				
Telen				
Kongbeng				
Muara Bengkal				
Batu Ampar				
Sangatta Utara				
Bengalon				
Teluk Pandan				
Sangatta Selatan				
Rantau Pulung				
Sangkulirang				
Kaliorang				
Sandaran				
Kaubun				
Karangan				
Kutai Timur	35,60		0,50	

Lanjutan Tabel/*Continued Table* 5.1.2

Kecamatan <i>Subdistrict</i>	Kedelai/ <i>Soybean</i> (ton/ton)		Kacang-kacangan Lainnya/ <i>Other Nuts</i> (ton/ton)	
	2021	2022	2021	2022
(1)	(22)	(23)	(24)	(25)
Muara Ancalong			–	
Busang			–	
Long Mesangat			–	
Muara Wahau			–	
Telen			–	
Kongbeng			–	
Muara Bengkal			–	
Batu Ampar			–	
Sangatta Utara			–	
Bengalon			–	
Teluk Pandan			–	
Sangatta Selatan			–	
Rantau Pulung			–	
Sangkulirang			–	
Kaliorang			–	
Sandaran			–	
Kaubun			–	
Karangan			–	
Kutai Timur	3,80		–	

Catatan/*Note*: ¹ Dipanen muda/*Early harvested*Sumber/*Source*: Dinas Pertanian Kabupaten Kutai Timur/*Departement of Agriculture of Kutai Timur Regency*

**5.2 HORTIKULTURA
HORTICULTURE**

Tabel 5.2.1 Luas Panen Tanaman Sayuran Menurut Kecamatan dan Jenis Tanaman di Kabupaten Kutai Timur, 2021 dan 2022
Harvested Area of Vegetables by Subdistrict and Kind of Plant in Kutai Timur Regency, 2021 and 2022

Kecamatan Subdistrict	Bawang Daun/Scallion (ha/ha)		Bawang Merah/Shallot (ha/ha)	
	2021	2022	2021	2022
(1)	(2)	(3)	(4)	(5)
Muara Ancalong	–	–	–	–
Busang	4	2	–	–
Long Mesangat	–	–	–	–
Muara Wahau	–	–	–	–
Telen	–	–	–	–
Kongbeng	6	1	–	–
Muara Bengkal	–	–	–	–
Batu Ampar	–	–	–	–
Sangatta Utara	1	–	2	–
Bengalon	7	4	–	–
Teluk Pandan	2	3	1	–
Sangatta Selatan	6	17	–	–
Rantau Pulung	–	1	–	–
Sangkulirang	–	–	–	–
Kaliorang	5	5	–	–
Sandaran	–	–	–	–
Kaubun	2	–	–	–
Karangan	–	–	–	–
Kutai TImur	33	33	3	–

Lanjutan Tabel/*Continued Table* 5.2.1

Kecamatan <i>Subdistrict</i>	Bawang Putih/Garlic (ha/ha)		Bayam/Spinach (ha/ha)	
	2021	2022	2021	2022
(1)	(6)	(7)	(8)	(9)
Muara Ancalong	–	–	2	4
Busang	–	–	–	–
Long Mesangat	–	–	4	–
Muara Wahau	–	–	–	–
Telen	–	–	–	–
Kongbeng	–	–	10	6
Muara Bengkal	–	–	–	2
Batu Ampar	–	–	–	–
Sangatta Utara	–	–	9	6
Bengalon	–	–	11	9
Teluk Pandan	–	–	15	25
Sangatta Selatan	–	–	7	38
Rantau Pulung	–	–	1	3
Sangkulirang	–	–	2	2
Kaliorang	–	–	7	10
Sandaran	–	–	1	–
Kaubun	–	–	12	11
Karangan	–	–	–	–
Kutai Timur	–	–	80	115

Lanjutan Tabel/Continued Table 5.2.1

Kecamatan Subdistrict	Buncis/String Bean (ha/ha)		Cabai Rawit Chili/Cayenne Pepper (ha/ha)	
	2021	2022	2021	2022
(1)	(10)	(11)	(12)	(13)
Muara Ancalong	–	–	6	16
Busang	–	–	14	10
Long Mesangat	–	–	2	1
Muara Wahau	–	–	5	3
Telen	–	–	2	2
Kongbeng	4	2	5	11
Muara Bengkal	–	–	3	4
Batu Ampar	–	–	3	8
Sangatta Utara	2	3	26	13
Bengalon	4	1	19	7
Teluk Pandan	12	16	23	20
Sangatta Selatan	2	10	31	47
Rantau Pulung	–	1	7	8
Sangkulirang	1	–	6	3
Kaliorang	4	2	10	3
Sandaran	–	–	3	2
Kaubun	1	–	12	9
Karangan	5	5	–	–
Kutai Timur	34	40	176	165

Lanjutan Tabel/*Continued Table* 5.2.1

Kecamatan Subdistrict	Kacang Panjang/Long Beans (ha/ha)		Kangkung/Water Spinach (ha/ha)	
	2021	2022	2021	2022
(1)	(14)	(15)	(16)	(17)
Muara Ancalong	2	6	3	4
Busang	3	3	4	–
Long Mesangat	2	1	4	3
Muara Wahau	3	1	–	–
Telen	1	–	3	2
Kongbeng	7	4	11	5
Muara Bengkal	7	8	–	–
Batu Ampar	8	9	–	–
Sangatta Utara	15	11	8	9
Bengalon	9	2	11	12
Teluk Pandan	22	25	17	23
Sangatta Selatan	3	31	11	48
Rantau Pulung	1	2	4	5
Sangkulirang	2	1	2	2
Kaliorang	6	2	8	6
Sandaran	3	3	1	–
Kaubun	8	6	12	7
Karangan	5	8	–	–
Kutai Timur	106	123	98	126

Lanjutan Tabel/Continued Table 5.2.1

Kecamatan Subdistrict	Kembang Kol/Cauliflower (ha/ha)		Kentang/Potato (ha/ha)	
	2021	2022	2021	2022
(1)	(18)	(19)	(20)	(21)
Muara Ancalong	-	-	-	-
Busang	-	-	-	-
Long Mesangat	-	-	-	-
Muara Wahau	-	-	-	-
Telen	-	-	-	-
Kongbeng	-	-	-	-
Muara Bengkal	-	-	-	-
Batu Ampar	-	-	-	-
Sangatta Utara	1	-	-	-
Bengalon	-	-	-	-
Teluk Pandan	-	1	-	-
Sangatta Selatan	3	7	-	-
Rantau Pulung	-	-	-	-
Sangkulirang	-	-	-	-
Kaliorang	-	-	-	-
Sandaran	-	-	-	-
Kaubun	-	-	-	-
Karangan	-	-	-	-
Kutai Timur	4	8	-	-

Lanjutan Tabel/*Continued Table* 5.2.1

Kecamatan Subdistrict	Ketimun/Cucumber (ha/ha)		Kubis/Cabbage (ha/ha)	
	2021	2022	2021	2022
(1)	(22)	(23)	(24)	(25)
Muara Ancalong	3	5	–	–
Busang	5	–	–	–
Long Mesangat	–	–	–	–
Muara Wahau	3	3	–	–
Telen	–	–	–	–
Kongbeng	9	7	–	–
Muara Bengkal	5	12	–	–
Batu Ampar	7	11	–	–
Sangatta Utara	11	9	–	–
Bengalon	9	3	–	–
Teluk Pandan	22	21	1	–
Sangatta Selatan	4	20	–	–
Rantau Pulung	2	1	–	–
Sangkulirang	2	1	–	–
Kaliorang	2	3	–	–
Sandaran	–	–	–	–
Kaubun	1	–	–	–
Karangan	5	5	–	–
Kutai TImur	90	101	1	–

Lanjutan Tabel/Continued Table 5.2.1

Kecamatan Subdistrict	Labu Siam/Chayote (ha/ha)		Melon/Melon (ha/ha)	
	2021	2022	2021	2022
(1)	(26)	(27)	(28)	(29)
Muara Ancalong	-	-	-	-
Busang	-	-	-	-
Long Mesangat	-	-	-	-
Muara Wahau	-	-	-	-
Telen	-	-	-	-
Kongbeng	-	-	-	-
Muara Bengkal	-	-	-	-
Batu Ampar	-	-	-	-
Sangatta Utara	-	-	2	1
Bengalon	-	-	1	-
Teluk Pandan	-	-	3	-
Sangatta Selatan	-	-	-	-
Rantau Pulung	-	-	-	-
Sangkulirang	-	-	-	-
Kaliorang	-	-	-	-
Sandaran	-	-	-	-
Kaubun	-	-	-	-
Karangan	-	-	-	-
Kutai Timur	-	-	6	1

Lanjutan Tabel/*Continued Table* 5.2.1

Kecamatan Subdistrict	Paprika/Bell Pepper (ha/ha)		Petsai/Sawi/ Chinese Cabbage/Mustard Green (ha/ha)	
	2021	2022	2021	2022
(1)	(30)	(31)	(32)	(33)
Muara Ancalong	–	–	1	2
Busang	–	–	3	–
Long Mesangat	–	–	–	–
Muara Wahau	–	–	5	7
Telen	–	–	3	3
Kongbeng	–	–	10	5
Muara Bengkal	–	–	9	13
Batu Ampar	–	–	–	–
Sangatta Utara	–	–	10	9
Bengalon	–	–	12	7
Teluk Pandan	–	–	18	19
Sangatta Selatan	–	–	10	56
Rantau Pulung	–	–	4	4
Sangkulirang	–	–	1	4
Kaliorang	–	–	6	8
Sandaran	–	–	1	–
Kaubun	–	–	12	9
Karangan	–	–	–	–
Kutai Timur	–	–	105	144

Lanjutan Tabel/Continued Table 5.2.1

Kecamatan Subdistrict	Semangka/Water Melon (ha/ha)		Stroberi/Strawberry (ha/ha)	
	2021	2022	2021	2022
(1)	(34)	(35)	(36)	(37)
Muara Ancalong	1	–	–	–
Busang	1	–	–	–
Long Mesangat	–	–	–	–
Muara Wahau	1	–	–	–
Telen	–	–	–	–
Kongbeng	5	1	–	–
Muara Bengkal	–	–	–	–
Batu Ampar	–	–	–	–
Sangatta Utara	1	2	–	–
Bengalon	–	3	–	–
Teluk Pandan	9	1	–	–
Sangatta Selatan	–	6	–	–
Rantau Pulung	5	7	–	–
Sangkulirang	–	–	–	–
Kaliorang	7	5	–	–
Sandaran	–	–	–	–
Kaubun	3	2	–	–
Karangan	–	–	–	–
Kutai Timur	33	26	–	–

Lanjutan Tabel/*Continued Table* 5.2.1

Kecamatan Subdistrict	Terung/Eggplant (ha/ha)		Tomat/Tomato (ha/ha)	
	2021	2022	2021	2022
(1)	(38)	(39)	(40)	(41)
Muara Ancalong	2	2	–	–
Busang	8	8	1	–
Long Mesangat	1	–	–	–
Muara Wahau	3	2	–	–
Telen	1	–	–	–
Kongbeng	6	4	5	2
Muara Bengkal	8	8	–	–
Batu Ampar	7	8	–	–
Sangatta Utara	6	8	12	16
Bengalon	11	3	5	5
Teluk Pandan	20	19	16	19
Sangatta Selatan	5	13	4	19
Rantau Pulung	2	2	1	1
Sangkulirang	3	1	2	1
Kaliorang	2	2	8	7
Sandaran	2	2	3	4
Kaubun	7	15	–	–
Karangan	2	5	–	4
Kutai Timur	94	101	57	78

Lanjutan Tabel/Continued Table 5.2.1

Kecamatan Subdistrict	Wortel/Carrot (ha/ha)		Cabai Besar/TW/Teropong Chili/Big Chili (ha/ha)	
	2021	2022	2021	2022
(1)	(42)	(43)	(44)	(45)
Muara Ancalong	–	–	1	1
Busang	–	–	–	–
Long Mesangat	–	–	–	–
Muara Wahau	–	–	–	–
Telen	–	–	–	–
Kongbeng	–	–	2	4
Muara Bengkal	–	–	–	–
Batu Ampar	–	–	2	–
Sangatta Utara	–	–	20	10
Bengalon	–	–	6	1
Teluk Pandan	–	–	13	7
Sangatta Selatan	–	–	4	7
Rantau Pulung	–	–	2	2
Sangkulirang	–	–	2	–
Kaliorang	–	–	1	–
Sandaran	–	–	–	–
Kaubun	–	–	2	2
Karangan	–	–	–	–
Kutai Timur	–	–	53	34

Lanjutan Tabel/*Continued Table* 5.2.1

Kecamatan <i>Subdistrict</i>	Cabai Keriting/ <i>Chili/Curly Chili</i> (ha/ha)		Jamur Tiram <i>King Oyster Mushrooms</i> (m ² /m ²)	
	2021	2022	2021	2022
(1)	(46)	(47)	(48)	(49)
Muara Ancalong	–	3	–	–
Busang	–	–	–	–
Long Mesangat	–	–	–	–
Muara Wahau	–	–	–	–
Telen	–	–	–	–
Kongbeng	2	2	–	–
Muara Bengkal	–	–	–	–
Batu Ampar	–	–	–	–
Sanggata Utara	14	10	–	–
Bengalon	4	2	–	–
Teluk Pandan	8	4	126	279
Sanggata Selatan	1	27	–	–
Rantau Pulung	–	1	–	–
Sangkulirang	2	1	–	–
Kaliorang	2	5	–	–
Sandaran	–	–	–	–
Kaubun	–	–	–	–
Karangan	–	–	–	–
Kutai Timur	32	55	126	279

Lanjutan Tabel/Continued Table 5.2.1

Kecamatan Subdistrict	Jamur Merang Straw Mushrooms (m ² /m ²)		Jamur Lainnya Other Mushrooms (m ² /m ²)	
	2021	2022	2021	2022
(1)	(50)	(51)	(52)	(53)
Muara Ancalong	-	-	-	-
Busang	-	-	-	-
Long Mesangat	-	-	-	-
Muara Wahau	-	-	-	-
Telen	-	-	-	-
Kongbeng	-	-	-	-
Muara Bengkal	-	-	-	-
Batu Ampar	-	-	-	-
Sangatta Utara	-	-	-	-
Bengalon	-	-	-	-
Teluk Pandan	-	-	-	-
Sangatta Selatan	-	-	-	-
Rantau Pulung	-	-	-	-
Sangkulirang	-	-	-	-
Kaliorang	-	-	-	-
Sandaran	-	-	-	-
Kaubun	-	-	-	-
Karangan	-	-	-	-
Kutai Timur	-	-	-	-

Sumber/Source: BPS, Statistik Pertanian Hortikultura SPH-SBS/BPS-Statistics Indonesia, Agricultural Statistic for Horticulture SPH-SBS

Tabel
Table 5.2.2**Produksi Tanaman Sayuran Menurut Kecamatan dan Jenis Tanaman di Kabupaten Kutai Timur, 2021 dan 2022**
Production of Vegetables by Subdistrict and Kind of Plant in Kutai Timur Regency, 2021 and 2022

Kecamatan Subdistrict	Bawang Daun/Scallion (kw/qui)		Bawang Merah/Shallots (kw/qui)	
	2021	2022	2021	2022
(1)	(2)	(3)	(4)	(5)
Muara Ancalong	–	–	–	–
Busang	83	27	–	–
Long Mesangat	–	–	–	–
Muara Wahau	–	–	–	–
Telen	–	–	–	–
Kongbeng	108	15	–	–
Muara Bengkal	–	–	–	–
Batu Ampar	–	–	–	–
Sangatta Utara	15	–	50	–
Bengalon	120	56	–	–
Teluk Pandan	51	57	25	–
Sangatta Selatan	135	177	–	–
Rantau Pulung	–	19	–	–
Sangkulirang	–	–	–	–
Kaliorang	315	155	–	–
Sandaran	–	–	–	–
Kaubun	30	–	–	–
Karangan	–	–	–	–
Kutai Timur	857	505	75	–

Lanjutan Tabel/Continued Table 5.2.2

Kecamatan Subdistrict	Bawang Putih/Garlic (kw/qui)		Bayam/Spinach (kw/qui)	
	2021	2022	2021	2022
(1)	(6)	(7)	(8)	(9)
Muara Ancalong	–	–	40	73
Busang	–	–	–	–
Long Mesangat	–	–	70	–
Muara Wahau	–	–	–	–
Telen	–	–	–	–
Kongbeng	–	–	200	118
Muara Bengkal	–	–	–	40
Batu Ampar	–	–	–	–
Sangatta Utara	–	–	180	120
Bengalon	–	–	263	175
Teluk Pandan	–	–	448	813
Sangatta Selatan	–	–	140	879
Rantau Pulung	–	–	24	81
Sangkulirang	–	–	41	47
Kaliorang	–	–	71	251
Sandaran	–	–	20	–
Kaubun	–	–	285	195
Karangan	–	–	–	–
Kutai Timur	–	–	1 782	2 792

Lanjutan Tabel/*Continued Table* 5.2.2

Kecamatan Subdistrict	Buncis/ <i>String Bean</i> (kw/ <i>qui</i>)		Cabai Rawit <i>Chili/Cayenne Pepper</i> (kw/ <i>qui</i>)	
	2021	2022	2021	2022
(1)	(10)	(11)	(12)	(13)
Muara Ancalong	–	–	267	119
Busang	–	–	129	446
Long Mesangat	–	–	112	22
Muara Wahau	–	–	77	59
Telen	–	–	128	48
Kongbeng	197	56	62	263
Muara Bengkal	–	–	175	45
Batu Ampar	–	–	268	142
Sangatta Utara	80	155	222	367
Bengalon	148	20	416	185
Teluk Pandan	944	1 112	503	255
Sangatta Selatan	100	402	681	693
Rantau Pulung	–	13	398	353
Sangkulirang	21	–	88	33
Kaliorang	733	102	2 042	233
Sandaran	–	–	62	47
Kaubun	60	–	169	125
Karangan	153	145	–	–
Kutai Timur	2 436	2 005	5 797	3 436

Lanjutan Tabel/Continued Table 5.2.2

Kecamatan Subdistrict	Kacang Panjang/Long Beans (kw/qui)		Kangkung/Water Spinach (kw/qui)	
	2021	2022	2021	2022
(1)	(14)	(15)	(16)	(17)
Muara Ancalong	51	264	60	77
Busang	203	139	91	5
Long Mesangat	117	68	80	50
Muara Wahau	150	53	–	–
Telen	38	5	44	48
Kongbeng	260	257	215	108
Muara Bengkal	200	390	–	–
Batu Ampar	322	374	–	–
Sangatta Utara	540	490	160	200
Bengalon	382	75	221	230
Teluk Pandan	1 595	1 712	321	458
Sangatta Selatan	65	1 002	220	1 367
Rantau Pulung	101	61	66	154
Sangkulirang	92	59	99	89
Kaliorang	1 250	475	150	578
Sandaran	35	210	20	–
Kaubun	250	129	260	150
Karangan	190	233	–	–
Kutai Timur	5 840	5 996	2 007	3 513

Lanjutan Tabel/*Continued Table* 5.2.2

Kecamatan <i>Subdistrict</i>	Kembang Kol/ <i>Cauliflower</i> (kw/ <i>qui</i>)		Kentang/ <i>Potato</i> (kw/ <i>qui</i>)	
	2021	2022	2021	2022
(1)	(18)	(19)	(20)	(21)
Muara Ancalong	–	–	–	–
Busang	–	–	–	–
Long Mesangat	–	–	–	–
Muara Wahau	–	–	–	–
Telen	–	–	–	–
Kongbeng	–	–	–	–
Muara Bengkal	–	–	–	–
Batu Ampar	–	–	–	–
Sangatta Utara	25	–	–	–
Bengalon	–	–	–	–
Teluk Pandan	–	25	–	–
Sangatta Selatan	52	140	–	–
Rantau Pulung	–	–	–	–
Sangkulirang	–	–	–	–
Kaliorang	–	–	–	–
Sandaran	–	–	–	–
Kaubun	–	–	–	–
Karangan	–	–	–	–
Kutai Timur	77	165	–	–

Lanjutan Tabel/Continued Table 5.2.2

Kecamatan Subdistrict	Ketimun/Cucumber (kw/qui)		Kubis/Cabbage (kw/qui)	
	2021	2022	2021	2022
(1)	(22)	(23)	(24)	(25)
Muara Ancalong	220	294	–	–
Busang	314	27	–	–
Long Mesangat	–	4	–	–
Muara Wahau	185	215	–	–
Telen	–	–	–	–
Kongbeng	460	394	–	–
Muara Bengkal	275	560	–	–
Batu Ampar	515	774	–	–
Sangatta Utara	545	485	–	–
Bengalon	830	140	–	–
Teluk Pandan	1 855	1 546	1	–
Sangatta Selatan	250	1 006	–	–
Rantau Pulung	125	35	–	–
Sangkulirang	53	65	–	–
Kaliorang	165	307	–	–
Sandaran	–	–	–	–
Kaubun	60	–	–	–
Karangan	247	273	–	–
Kutai Timur	6 100	6 124	1	–

Lanjutan Tabel/*Continued Table 5.2.2*

Kecamatan Subdistrict	Labu Siam/Chayote (kw/qui)		Melon/Melon (kw/qui)	
	2021	2022	2021	2022
(1)	(26)	(27)	(28)	(29)
Muara Ancalong	-	-	-	-
Busang	-	-	-	-
Long Mesangat	-	-	-	-
Muara Wahau	-	-	-	-
Telen	-	-	-	-
Kongbeng	-	-	-	-
Muara Bengkal	-	-	-	-
Batu Ampar	-	-	-	-
Sangatta Utara	-	-	70	40
Bengalon	-	-	35	-
Teluk Pandan	-	-	205	19
Sangatta Selatan	-	-	-	-
Rantau Pulung	-	-	-	-
Sangkulirang	-	-	-	-
Kaliorang	-	-	-	-
Sandaran	-	-	-	-
Kaubun	-	-	-	-
Karangan	-	-	-	-
Kutai Timur	-	-	310	59

Lanjutan Tabel/Continued Table 5.2.2

Kecamatan Subdistrict	Paprika/Bell Pepper (kw/qui)		Petsai/Sawi Chinese Cabbage/Mustard Green (kw/qui)	
	2021	2022	2021	2022
(1)	(30)	(31)	(32)	(33)
Muara Ancalong	–	–	20	31
Busang	–	–	49	1
Long Mesangat	–	–	–	–
Muara Wahau	–	–	100	140
Telen	–	–	46	58
Kongbeng	–	–	200	96
Muara Bengkal	–	–	180	260
Batu Ampar	–	–	–	–
Sangatta Utara	–	–	200	180
Bengalon	–	–	244	145
Teluk Pandan	–	–	339	377
Sangatta Selatan	–	–	200	1 201
Rantau Pulung	–	–	106	181
Sangkulirang	–	–	20	61
Kaliorang	–	–	51	186
Sandaran	–	–	20	–
Kaubun	–	–	207	144
Karangan	–	–	–	–
Kutai Timur	–	–	1 982	3 061

Lanjutan Tabel/*Continued Table 5.2.2*

Kecamatan Subdistrict	Semangka/Water Melon (kw/qui)		Stroberi/Strawberry (kw/qui)	
	2021	2022	2021	2022
(1)	(34)	(35)	(36)	(37)
Muara Ancalong	90	–	–	–
Busang	29	–	–	–
Long Mesangat	–	–	–	–
Muara Wahau	65	–	–	–
Telen	–	–	–	–
Kongbeng	210	65	–	–
Muara Bengkal	–	–	–	–
Batu Ampar	–	–	–	–
Sangatta Utara	40	170	–	–
Bengalon	–	110	–	–
Teluk Pandan	730	65	–	–
Sangatta Selatan	–	230	–	–
Rantau Pulung	262	830	–	–
Sangkulirang	–	–	–	–
Kaliorang	271	260	–	–
Sandaran	–	–	–	–
Kaubun	295	54	–	–
Karangan	15	21	–	–
Kutai Timur	2 007	1 805	–	–

Lanjutan Tabel/Continued Table 5.2.2

Kecamatan Subdistrict	Terung/Eggplant (kw/qui)		Tomat/Tomato (kw/qui)	
	2021	2022	2021	2022
(1)	(38)	(39)	(40)	(41)
Muara Ancalong	228	71	–	–
Busang	533	826	45	–
Long Mesangat	67	123	–	–
Muara Wahau	140	156	–	–
Telen	43	–	–	–
Kongbeng	260	233	235	74
Muara Bengkal	300	159	–	–
Batu Ampar	279	341	–	–
Sangatta Utara	275	919	643	902
Bengalon	769	443	905	300
Teluk Pandan	1 060	1 723	1 445	2 111
Sangatta Selatan	195	535	230	724
Rantau Pulung	180	418	50	10
Sangkulirang	84	69	122	59
Kaliorang	1 474	575	429	1 029
Sandaran	93	253	168	425
Kaubun	360	420	–	–
Karangan	146	174	–	280
Kutai Timur	6 486	7 439	4 272	5 914

Lanjutan Tabel/*Continued Table* 5.2.2

Kecamatan Subdistrict	Wortel/Carrot (kw/qui)		Cabai Besar/TW/Teropong Chili/Big Chili (kw/qui)	
	2021	2022	2021	2022
(1)	(42)	(43)	(44)	(45)
Muara Ancalong	–	–	41	12
Busang	–	–	–	–
Long Mesangat	–	–	–	–
Muara Wahau	–	–	–	–
Telen	–	–	–	–
Kongbeng	–	–	25	110
Muara Bengkal	–	–	–	–
Batu Ampar	–	–	58	–
Sangatta Utara	–	–	157	171
Bengalon	–	–	164	10
Teluk Pandan	–	–	233	117
Sangatta Selatan	–	–	57	126
Rantau Pulung	–	–	87	70
Sangkulirang	–	–	19	–
Kaliorang	–	–	18	–
Sandaran	–	–	–	–
Kaubun	–	–	20	20
Karangan	–	–	–	12
Kutai Timur	–	–	879	648

Lanjutan Tabel/Continued Table 5.2.2

Kecamatan Subdistrict	Cabai Keriting/Chili/Curly Chili (kw/qui)		Jamur Tiram King Oyster Mushrooms (kg/kg)	
	2021	2022	2021	2022
(1)	(46)	(47)	(48)	(49)
Muara Ancalong	–	28	–	–
Busang	–	–	–	–
Long Mesangat	–	–	–	–
Muara Wahau	–	–	–	–
Telen	–	–	–	–
Kongbeng	28	38	–	–
Muara Bengkal	–	–	–	–
Batu Ampar	–	–	–	–
Sangatta Utara	117	491	–	–
Bengalon	76	14	–	–
Teluk Pandan	153	71	31	41
Sangatta Selatan	20	392	–	–
Rantau Pulung	–	8	–	–
Sangkulirang	55	25	–	–
Kaliorang	90	126	–	–
Sandaran	–	–	–	–
Kaubun	–	–	–	–
Karangan	–	–	–	–
Kutai Timur	539	1 191	31	41

Lanjutan Tabel/*Continued Table* 5.2.2

Kecamatan <i>Subdistrict</i>	Jamur Merang <i>Straw Mushrooms</i> (kg/kg)		Jamur Lainnya <i>Other Mushrooms</i> (kg/kg)	
	2021	2022	2021	2022
(1)	(50)	(51)	(52)	(53)
Muara Ancalong	–	–	–	–
Busang	–	–	–	–
Long Mesangat	–	–	–	–
Muara Wahau	–	–	–	–
Telen	–	–	–	–
Kongbeng	–	–	–	–
Muara Bengkal	–	–	–	–
Batu Ampar	–	–	–	–
Sangatta Utara	–	–	–	–
Bengalon	–	–	–	–
Teluk Pandan	–	–	–	–
Sangatta Selatan	–	–	–	–
Rantau Pulung	–	–	–	–
Sangkulirang	–	–	–	–
Kaliorang	–	–	–	–
Sandaran	–	–	–	–
Kaubun	–	–	–	–
Karangan	–	–	–	–
Kutai Timur	–	–	–	–

Sumber/*Source*: BPS, Statistik Pertanian Hortikultura SPH-SBS/*BPS-Statistics Indonesia, Agricultural Statistic for Horticulture SPH-SBS*

Tabel
Table 5.2.3

Luas Panen Tanaman Sayuran dan Buah–Buahan Semusim Menurut Jenis Tanaman di Kabupaten Kutai Timur, 2019–2022
Harvested Area of Seasonal Vegetables and Fruits by Kind of Plant in Kutai Timur Regency, 2019–2022

Jenis Tanaman Kind of Plants	Satuan Unit	2019	2020	2021	2022
(1)	(2)	(3)	(4)	(5)	(6)
Bawang Daun/ <i>Scallion</i>	ha/ha	26	31	33	33
Bawang Merah/ <i>Shallots</i>	ha/ha	–	2	3	–
Bawang Putih/ <i>Garlic</i>	ha/ha	–	–	–	–
Bayam/ <i>Spinach</i>	ha/ha	165	142	80	115
Buncis/ <i>String Bean</i>	ha/ha	47	57	34	40
Cabai Rawit/ <i>Chili/Cayenne Pepper</i>	ha/ha	114	144	176	165
Kacang Panjang/ <i>Long Beans</i>	ha/ha	126	138	106	123
Kangkung/ <i>Water Spinach</i>	ha/ha	212	172	98	126
Kembang Kol/ <i>Cauliflower</i>	m ² /m ²	7	12	4	8
Kentang/ <i>Potato</i>	ha/ha	–	–	–	–
Ketimun/ <i>Cucumber</i>	ha/ha	100	100	90	101
Kubis/ <i>Cabbage</i>	ha/ha	–	–	1	–
Labu Siam/ <i>Chayote</i>	ha/ha	3	–	–	–
Melon/ <i>Melon</i>	ha/ha	12	9	6	1
Paprika/ <i>Bell Pepper</i>	ha/ha	–	–	–	–
Petsai/Sawi/ <i>Chinese Cabbage/Mustard Green</i>	ha/ha	160	130	105	144
Semangka/ <i>Watermelon</i>	ha/ha	44	54	33	26
Stroberi/ <i>Strawberry</i>	ha/ha	–	–	–	–
Terung/ <i>Eggplant</i>	ha/ha	92	94	94	101
Tomat/ <i>Tomato</i>	ha/ha	83	89	57	78
Wortel/ <i>Carrot</i>	ha/ha	–	–	–	–
Cabai Besar/TW/Teropong/ <i>Chili/Big Chili</i>	ha/ha	53	34
Cabai Keriting / <i>Chili/Curlly Chili</i>	ha/ha	32	55
Jamur Tiram/ <i>King Oyster Mushroom</i>	m ² /m ²	126	279
Jamur Merang/ <i>Straw Mushroom</i>	m ² /m ²	–	–
Jamur Lainnya/ <i>Mushroom</i>	m ² /m ²	–	–

Sumber/Source: BPS, Statistik Pertanian Hortikultura SPH-SBS/BPS-Statistics Indonesia, Agricultural Statistic for Horticulture SPH-SBS

Tabel
Table 5.2.4**Produksi Tanaman Sayuran dan Buah–Buahan Semusim
Menurut Jenis Tanaman di Kabupaten Kutai Timur,
2019–2022*****Production of Seasonal Vegetables and Fruits by Kind of
Plant in Kutai Timur Regency, 2019–2022***

Jenis Tanaman <i>Kind of Plants</i>	Satuan <i>Unit</i>	2019	2020	2021	2022
(1)	(2)	(3)	(4)	(5)	(6)
Bawang Daun/ <i>Scallion</i>	kw/qui	424	642	857	505
Bawang Merah/ <i>Shallots</i>	kw/qui	–	5	75	–
Bawang Putih/ <i>Garlic</i>	kw/qui	–	–	–	–
Bayam/ <i>Spinach</i>	kw/qui	3 495	2 729	1 782	2 792
Buncis/ <i>String Bean</i>	kw/qui	3 275	3 626	2 436	2 005
Cabai Rawit/ <i>Chili/Cayenne Pepper</i>	kw/qui	8 204	6 114	5 797	3 436
Kacang Panjang/ <i>Long Beans</i>	kw/qui	6 527	5 561	5 840	5 996
Kangkung/ <i>Water Spinach</i>	kw/qui	4 473	3 516	2 007	3 513
Kembang Kol/ <i>Cauliflower</i>	kg/kg	146	298	77	165
Kentang/ <i>Potato</i>	kw/qui	–	–	–	–
Ketimun/ <i>Cucumber</i>	kw/qui	6 104	5 739	6 100	6 124
Kubis/ <i>Cabbage</i>	kw/qui	–	–	1	–
Labu Siam/ <i>Chayote</i>	kw/qui	105	–	–	–
Melon/ <i>Melon</i>	kw/qui	700	418	310	59
Paprika/ <i>Bell Pepper</i>	kw/qui	–	–	–	–
Petsai/Sawi/ <i>Chinese Cabbage/Mustard Green</i>	kw/qui	3 000	2 640	1 982	3 061
Semangka/ <i>Watermelon</i>	kw/qui	3 707	4 898	2 007	1 805
Stroberi/ <i>Strawberry</i>	kw/qui	–	–	–	–
Terung/ <i>Eggplant</i>	kw/qui	6 409	6 046	6 486	7 439
Tomat/ <i>Tomato</i>	kw/qui	5 156	5 845	4 272	5 914
Wortel/ <i>Carrot</i>	kw/qui	–	–	–	–
Cabai Besar/TW/ <i>Teropong/Chili/Big Chili</i>	kw/qui	879	648
Cabai Keriting / <i>Chili/Curly Chili</i>	kg/kg	539	1 191
Jamur Tiram/ <i>King Oyster Mushroom</i>	kg/kg	31	41
Jamur Merang/ <i>Straw Mushroom</i>	kg/kg	–	–
Jamur Lainnya/ <i>Mushroom</i>	kw/qui	–	–

Sumber/Source: BPS, Statistik Pertanian Hortikultura SPH-SBS/BPS-Statistics Indonesia, *Agricultural Statistic for Horticulture SPH-SBS*

Tabel
Table 5.2.5

Luas Panen Tanaman Biofarmaka Menurut Kecamatan dan Jenis Tanaman di Kabupaten Kutai Timur, 2021 dan 2022
Harvested Area of Medicinal Plants by Subdistrict and Kind of Plant in Kutai Timur Regency, 2021 and 2022

Kecamatan Subdistrict	Jahe/Ginger (m ² /m ²)		Kapulaga/Java Cardamom (m ² /m ²)	
	2021	2022	2021	2022
(1)	(2)	(3)	(4)	(5)
Muara Ancalong	110	15	–	–
Busang	105	35	–	–
Long Mesangat	–	–	–	–
Muara Wahau	–	–	–	–
Telen	580	4 515	–	–
Kongbeng	11	105	–	–
Muara Bengkal	14	14	–	–
Batu Ampar	95	100	–	–
Sangatta Utara	105	20	50	15
Bengalon	–	–	–	–
Teluk Pandan	–	–	–	–
Sangatta Selatan	22	11 100	2	–
Rantau Pulung	2 550	1 100	–	–
Sangkulirang	–	–	–	–
Kaliorang	–	–	–	–
Sandaran	–	–	–	–
Kaubun	–	–	–	–
Karangan	–	–	–	–
Kutai Timur	3 592	17 004	52	15

Lanjutan Tabel/*Continued Table 5.2.5*

Kecamatan Subdistrict	Keji Beling/ <i>Verbenaceae</i> (m ² /m ²)		Kencur/ <i>East Indian Galangal</i> (m ² /m ²)	
	2021	2022	2021	2022
(1)	(6)	(7)	(8)	(9)
Muara Ancalong	30	10
Busang	30	15
Long Mesangat	–	–
Muara Wahau	25	20
Telen	–	–
Kongbeng	5	90
Muara Bengkal	18	23
Batu Ampar	55	35
Sangatta Utara	75	55
Bengalon	–	–
Teluk Pandan	15	25
Sangatta Selatan	2	–
Rantau Pulung	1 700	150
Sangkulirang	–	–
Kaliorang	–	–
Sandaran	–	–
Kaubun	–	–
Karangan	–	–
Kutai Timur	1 955	423

Lanjutan Tabel/Continued Table 5.2.5

Kecamatan Subdistrict	Kunyit/Turmeric (m ² /m ²)		Laos/Lengkuas/Galanga (m ² /m ²)	
	2021	2022	2021	2022
(1)	(10)	(11)	(12)	(13)
Muara Ancalong	1 175	10	588	20
Busang	110	25	140	55
Long Mesangat	–	–	–	–
Muara Wahau	80	20	210	70
Telen	–	–	–	–
Kongbeng	10	90	50	110
Muara Bengkal	15	18	65	30
Batu Ampar	75	80	120	125
Sangatta Utara	75	5	65	10
Bengalon	–	–	–	–
Teluk Pandan	35	40	55	75
Sangatta Selatan	5	6 105	10	13 875
Rantau Pulung	300	100	600	250
Sangkulirang	–	–	–	–
Kaliorang	–	–	–	–
Sandaran	–	–	–	–
Kaubun	–	–	–	–
Karangan	–	–	–	–
Kutai Timur	1 880	6 493	1 903	14 620

Lanjutan Tabel/*Continued Table* 5.2.5

Kecamatan <i>Subdistrict</i>	Lempuyang/ <i>Zingiber Aromaticum</i> (m ² /m ²)		Lidah Buaya/ <i>Aloevera</i> (m ² /m ²)	
	2021	2022	2021	2022
(1)	(14)	(15)	(16)	(17)
Muara Ancalong	–	–	–	–
Busang	–	–	–	–
Long Mesangat	–	–	–	–
Muara Wahau	–	–	–	–
Telen	11	–	–	–
Kongbeng	181	54	–	–
Muara Bengkal	–	–	–	3
Batu Ampar	–	–	–	–
Sangatta Utara	–	20	–	–
Bengalon	–	–	–	–
Teluk Pandan	–	–	–	–
Sangatta Selatan	–	–	–	–
Rantau Pulung	–	–	–	–
Sangkulirang	–	–	–	–
Kaliorang	–	–	–	–
Sandaran	–	–	–	–
Kabun	–	–	–	–
Karangan	–	–	–	–
Kutai Timur	192	74	–	3

Lanjutan Tabel/Continued Table 5.2.5

Kecamatan Subdistrict	Mahkota Dewa/ <i>Phaleria Macrocarpa</i> (pohon/tree)		Mengkudu/Pace/ <i>Indian Mulberry</i> (pohon/tree)	
	2021	2022	2021	2022
(1)	(18)	(19)	(20)	(21)
Muara Ancalong	–	–	–	–
Busang	–	–	–	–
Long Mesangat	–	–	–	–
Muara Wahau	–	–	–	–
Telen	–	–	20	–
Kongbeng	–	–	–	–
Muara Bengkal	44	–	5	31
Batu Ampar	20	44	–	–
Sangatta Utara	44	5	–	5
Bengalon	–	–	–	–
Teluk Pandan	–	–	–	–
Sangatta Selatan	–	–	–	–
Rantau Pulung	50	–	150	10
Sangkulirang	–	–	–	–
Kaliorang	–	–	–	–
Sandaran	–	–	–	–
Kaubun	–	–	–	–
Karangan	–	–	–	–
Kutai Timur	158	49	175	46

Lanjutan Tabel/*Continued Table 5.2.5*

Kecamatan Subdistrict	Sambiloto/King of Bitter (m ² /m ²)		Temuireng/Black Turmeric (m ² /m ²)	
	2021	2022	2021	2022
(1)	(22)	(23)	(24)	(25)
Muara Ancalong	–	–	–	–
Busang	–	–	–	–
Long Mesangat	–	–	–	–
Muara Wahau	–	–	–	–
Telen	–	–	10	–
Kongbeng	–	–	380	–
Muara Bengkal	–	–	–	–
Batu Ampar	–	–	20	17
Sangatta Utara	15	25	–	5
Bengalon	–	–	–	–
Teluk Pandan	–	–	–	–
Sangatta Selatan	–	–	–	–
Rantau Pulung	–	–	–	–
Sangkulirang	–	–	–	–
Kaliorang	–	–	–	–
Sandaran	–	–	–	–
Kaubun	–	–	–	–
Karangan	–	–	–	–
Kutai Tlmur	15	25	410	22

Lanjutan Tabel/Continued Table 5.2.5

Kecamatan Subdistrict	Temukunci/Chinese Keys (m ² /m ²)		Temulawak/Java Turmeric (m ² /m ²)	
	2021	2022	2021	2022
(1)	(26)	(27)	(28)	(29)
Muara Ancalong	–	–	2	–
Busang	–	–	–	–
Long Mesangat	–	–	–	–
Muara Wahau	–	–	–	–
Telen	–	–	53	–
Kongbeng	–	–	253	–
Muara Bengkal	–	–	–	–
Batu Ampar	20	17	20	20
Sangatta Utara	–	30	30	5
Bengalon	–	–	–	–
Teluk Pandan	–	–	–	1
Sangatta Selatan	–	–	–	–
Rantau Pulung	–	–	3 000	200
Sangkulirang	–	–	–	–
Kaliorang	–	–	–	–
Sandaran	–	–	–	–
Kaubun	–	–	–	–
Karangan	–	–	–	–
Kutai Timur	20	47	3 358	226

Lanjutan Tabel/*Continued Table* 5.2.5

Kecamatan Subdistrict	Jeruk Nipis/Lime (pohon/tree)		Serai/Lemongrass (m ² /m ²)	
	2021	2022	2021	2022
(1)	(30)	(31)	(32)	(33)
Muara Ancalong	–	–	–	–
Busang	–	–	–	–
Long Mesangat	–	–	–	–
Muara Wahau	–	–	–	–
Telen	–	–	–	–
Kongbeng	–	–	–	–
Muara Bengkal	–	–	–	–
Batu Ampar	–	–	–	–
Sangatta Utara	–	50	–	30
Bengalon	–	–	–	–
Teluk Pandan	–	–	–	–
Sangatta Selatan	–	300	–	200
Rantau Pulung	–	–	–	–
Sangkulirang	–	–	–	–
Kaliorang	–	–	–	–
Sandaran	–	–	–	–
Kaubun	–	–	–	–
Karangan	–	–	–	–
Kutai Timur	–	350	–	230

Sumber/Source: BPS, Statistik Pertanian Hortikultura SPH-TBF/BPS-Statistics Indonesia, Agricultural Statistic for Horticulture SPH-TBF

Tabel
Table 5.2.6

Produksi Tanaman Biofarmaka Menurut Kecamatan dan Jenis Tanaman di Kabupaten Kutai Timur, 2021 dan 2022
Production of Medicinal Plants by Subdistrict and Kind of Plant in Kutai Timur Regency, 2021 and 2022

Kecamatan Subdistrict	Jahe/Ginger (kg/kg)		Kapulaga/Java Cardamom (kg/kg)	
	2021	2022	2021	2022
(1)	(2)	(3)	(4)	(5)
Muara Ancalong	240	30	–	–
Busang	315	70	–	–
Long Mesangat	–	–	–	–
Muara Wahau	–	–	–	–
Telen	1 610	1 693	–	–
Kongbeng	33	185	–	–
Muara Bengkal	66	52	–	–
Batu Ampar	300	205	–	–
Sangatta Utara	315	40	50	30
Bengalon	–	–	–	–
Teluk Pandan	–	–	–	–
Sangatta Selatan	66	5 500	2	–
Rantau Pulung	11 650	3 300	–	–
Sangkulirang	–	–	–	–
Kaliorang	–	–	–	–
Sandaran	–	–	–	–
Kaubun	–	–	–	–
Karangan	–	–	–	–
Kutai Timur	14 595	11 075	52	30

Lanjutan Tabel/*Continued Table 5.2.6*

Kecamatan Subdistrict	Keji Beling/ <i>Verbenaceae</i> (kg/kg)		Kencur/ <i>East Indian Galangal</i> (kg/kg)	
	2021	2022	2021	2022
(1)	(6)	(7)	(8)	(9)
Muara Ancalong	155	20
Busang	50	30
Long Mesangat	—	—
Muara Wahau	50	40
Telen	—	—
Kongbeng	10	262
Muara Bengkal	68	107
Batu Ampar	82	50
Sangatta Utara	111	140
Bengalon	—	—
Teluk Pandan	30	40
Sangatta Selatan	4	—
Rantau Pulung	4 800	300
Sangkulirang	—	—
Kaliorang	—	—
Sandaran	—	—
Kaubun	—	—
Karangan	—	—
Kutai Timur	5 360	989

Lanjutan Tabel/Continued Table 5.2.6

Kecamatan Subdistrict	Kunyit/Turmeric (kg/kg)		Laos/Lengkuas/Galanga (kg/kg)	
	2021	2022	2021	2022
(1)	(10)	(11)	(12)	(13)
Muara Ancalong	2 638	20	3 320	40
Busang	274	50	489	110
Long Mesangat	–	–	–	–
Muara Wahau	280	40	1 050	350
Telen	–	–	–	–
Kongbeng	34	185	250	265
Muara Bengkal	77	70	400	285
Batu Ampar	225	165	600	475
Sangatta Utara	225	10	325	50
Bengalon	–	–	–	–
Teluk Pandan	132	70	260	325
Sangatta Selatan	3	3 871	35	6 100
Rantau Pulung	1 125	250	3 350	875
Sangkulirang	–	–	–	–
Kaliorang	–	–	–	–
Sandaran	–	–	–	–
Kaubun	–	–	–	–
Karangan	–	–	–	–
Kutai Timur	5 013	4 731	10 079	8 875

Lanjutan Tabel/*Continued Table* 5.2.6

Kecamatan Subdistrict	Lempuyang/Zingiber Aromaticum (kg/kg)		Lidah Buaya/Aloevera (kg/kg)	
	2021	2022	2021	2022
(1)	(14)	(15)	(16)	(17)
Muara Ancalong	–	–	–	–
Busang	–	–	–	–
Long Mesangat	–	–	–	–
Muara Wahau	–	–	–	–
Telen	16	–	–	–
Kongbeng	271	98	–	–
Muara Bengkal	–	–	–	18
Batu Ampar	–	–	–	–
Sangatta Utara	–	40	–	–
Bengalon	–	–	–	–
Teluk Pandan	–	–	–	–
Sangatta Selatan	–	–	–	–
Rantau Pulung	–	–	–	–
Sangkulirang	–	–	–	–
Kaliorang	–	–	–	–
Sandaran	–	–	–	–
Kaubun	–	–	–	–
Karangan	–	–	–	–
Kutai Timur	287	138	–	18

Lanjutan Tabel/Continued Table 5.2.6

Kecamatan Subdistrict	Mahkota Dewa/ <i>Phaleria Macrocarpa</i> (kg/kg)		Mengkudu/Pace/ <i>Indian Mulberry</i> (kg/kg)	
	2021	2022	2021	2022
(1)	(18)	(19)	(20)	(21)
Muara Ancalong	–	–	–	–
Busang	–	–	–	–
Long Mesangat	–	–	–	–
Muara Wahau	–	–	–	–
Telen	–	–	100	–
Kongbeng	–	–	–	–
Muara Bengkal	554	–	75	62
Batu Ampar	240	528	–	–
Sangatta Utara	528	60	–	25
Bengalon	–	–	–	–
Teluk Pandan	–	–	–	–
Sangatta Selatan	–	–	–	–
Rantau Pulung	2 000	–	3 000	35
Sangkulirang	–	–	–	–
Kaliorang	–	–	–	–
Sandaran	–	–	–	–
Kaubun	–	–	–	–
Karangan	–	–	–	–
Kutai Timur	3 322	588	3 175	122

Lanjutan Tabel/*Continued Table 5.2.6*

Kecamatan Subdistrict	Sambiloto/King of Bitter (kg/kg)		Temuireng/Black Turmeric (kg/kg)	
	2021	2022	2021	2022
(1)	(22)	(23)	(24)	(25)
Muara Ancalong	–	–	–	–
Busang	–	–	–	–
Long Mesangat	–	–	–	–
Muara Wahau	–	–	–	–
Telen	–	–	20	–
Kongbeng	–	–	760	–
Muara Bengkal	–	–	–	–
Batu Ampar	–	–	60	50
Sangatta Utara	15	25	–	10
Bengalon	–	–	–	–
Teluk Pandan	–	–	–	–
Sangatta Selatan	–	–	–	–
Rantau Pulung	–	–	–	–
Sangkulirang	–	–	–	–
Kaliorang	–	–	–	–
Sandaran	–	–	–	–
Kaubun	–	–	–	–
Karangan	–	–	–	–
Kutai Tlmur	15	25	840	60

Lanjutan Tabel/Continued Table 5.2.6

Kecamatan Subdistrict	Temukunci/Chinese Keys (kg/kg)		Temulawak/Java Turmeric (kg/kg)	
	2021	2022	2021	2022
(1)	(26)	(27)	(28)	(29)
Muara Ancalong	–	–	16	–
Busang	–	–	–	–
Long Mesangat	–	–	–	–
Muara Wahau	–	–	–	–
Telen	–	–	106	–
Kongbeng	–	–	506	–
Muara Bengkal	–	–	–	–
Batu Ampar	40	40	40	40
Sangatta Utara	–	60	60	10
Bengalon	–	–	–	–
Teluk Pandan	–	–	–	2
Sangatta Selatan	–	–	–	–
Rantau Pulung	–	–	6 000	500
Sangkulirang	–	–	–	–
Kaliorang	–	–	–	–
Sandaran	–	–	–	–
Kaubun	–	–	–	–
Karangan	–	–	–	–
Kutai TImur	40	100	6 728	552

Lanjutan Tabel/*Continued Table* 5.2.6

Kecamatan Subdistrict	Jeruk Nipis/Lime (kg/kg)		Serai/Lemongrass (kg/kg)	
	2021	2022	2021	2022
(1)	(30)	(31)	(32)	(33)
Muara Ancalong	–	–	–	–
Busang	–	–	–	–
Long Mesangat	–	–	–	–
Muara Wahau	–	–	–	–
Telen	–	–	–	–
Kongbeng	–	–	–	–
Muara Bengkal	–	–	–	–
Batu Ampar	–	–	–	–
Sangatta Utara	–	250	–	250
Bengalon	–	–	–	–
Teluk Pandan	–	–	–	–
Sangatta Selatan	–	1 500	–	2 000
Rantau Pulung	–	–	–	–
Sangkulirang	–	–	–	–
Kaliorang	–	–	–	–
Sandaran	–	–	–	–
Kaubun	–	–	–	–
Karangan	–	–	–	–
Kutai Timur	–	1 750	–	2 250

Sumber/Source: BPS, Statistik Pertanian Hortikultura SPH-TBF/BPS-Statistics Indonesia, Agricultural Statistic for Horticulture SPH-TBF

Tabel
Table 5.2.7

Luas Panen Tanaman Biofarmaka Menurut Jenis Tanaman di Kabupaten Kutai Timur, 2020–2022
Harvested Area of Medicinal Plants by Kind of Plant in Kutai Timur Regency, 2020–2022

Jenis Tanaman <i>Kind of Plants</i>	Satuan <i>Unit</i>	2020	2021	2022
(1)	(2)	(3)	(4)	(5)
Dlingo/ <i>Dringo/Calamus</i>	m ² /m ²
Jahe/ <i>Ginger</i>	m ² /m ²	1 633	3 592	17 004
Kapulaga/ <i>Java Cardamom</i>	m ² /m ²	–	52	15
Keji Beling/ <i>Verbenaceae</i>	m ² /m ²	57
Kencur/ <i>East Indian Galangal</i>	m ² /m ²	420	1 955	423
Kunyit/ <i>Turmeric</i>	m ² /m ²	2 704	1 880	6 493
Laos/ <i>Lengkuas/Galanga</i>	m ² /m ²	1 271	1 903	14 620
Lempuyang/ <i>Zingiber Aromaticum</i>	m ² /m ²	65	192	74
Lidah Buaya/ <i>Aloevera</i>	m ² /m ²	18	–	3
Mahkota Dewa/ <i>Phaleria Macrocarpa</i>	pohon/tree	15	158	49
Mengkudu/ <i>Pace/Indian Mulberry</i>	pohon/tree	36	175	46
Sambiloto/ <i>King of Bitter</i>	m ² /m ²	101	15	25
Temuireng/ <i>Black Turmeric</i>	m ² /m ²	36	410	22
Temukunci/ <i>Chinese Keys</i>	m ² /m ²	39	20	47
Temulawak/ <i>Java Turmeric</i>	m ² /m ²	423	3 358	226
Jeruk Nipis/ <i>Lime</i>	pohon/tree	...	–	350
Serai/ <i>Lemongrass</i>	m ² /m ²	...	–	230

Sumber/Source: BPS, Statistik Pertanian Hortikultura SPH-TBF/BPS-Statistics Indonesia, Agricultural Statistic for Horticulture SPH-TBF

Tabel 5.2.8 **Produksi Tanaman Biofarmaka Menurut Jenis Tanaman di Kabupaten Kutai Timur, 2020–2022**
Production of Medicinal Plants by Kind of Plant in Kutai Timur Regency, 2020–2022

Jenis Tanaman <i>Kind of Plants</i>	Satuan <i>Unit</i>	2020	2021	2022
(1)	(2)	(3)	(4)	(5)
Dlingo/ <i>Dringo/Calamus</i>	kg/kg
Jahe/ <i>Ginger</i>	kg/kg	864	14 595	11 075
Kapulaga/ <i>Java Cardamom</i>	kg/kg	–	52	30
Keji Beling/ <i>Verbenaceae</i>	kg/kg	31
Kencur/ <i>East Indian Galangal</i>	kg/kg	758	5 360	989
Kunyit/ <i>Turmeric</i>	kg/kg	10 905	5 013	4 731
Laos/ <i>Lengkuas/Galanga</i>	kg/kg	3 816	10 079	8 875
Lempuyang/ <i>Zingiber Aromaticum</i>	kg/kg	104	287	138
Lidah Buaya/ <i>Aloevera</i>	kg/kg	40	–	18
Mahkota Dewa/ <i>Phaleria Macrocarpa</i>	kg/kg	180	3 322	588
Mengkudu/ <i>Pace/Indian Mulberry</i>	kg/kg	81	3 175	122
Sambiloto/ <i>King of Bitter</i>	kg/kg	65	15	25
Temuireng/ <i>Black Turmeric</i>	kg/kg	150	840	60
Temukunci/ <i>Chinese Keys</i>	kg/kg	85	40	100
Temulawak/ <i>Java Turmeric</i>	kg/kg	1 266	6 728	552
Jeruk Nipis/ <i>Lime</i>	kg/kg	...	–	1 750
Serai/ <i>Lemongrass</i>	kg/kg	...	–	2 250

Sumber/Source: BPS, Statistik Pertanian Hortikultura SPH-TBF/BPS-Statistics Indonesia, Agricultural Statistic for Horticulture SPH-TBF

Tabel
Table 5.2.9

Luas Panen Tanaman Hias Menurut Kecamatan dan Jenis Tanaman di Kabupaten Kutai Timur, 2021 dan 2022
Harvested Area of Ornamental Plants by Subdistrict and Kind of Plant in Kutai Timur Regency, 2021 and 2022

Kecamatan Subdistrict	Anthurium Bunga Flamingo Lily Flower (m ² /m ²)		Anthurium Daun/Anthurium (m ² /m ²)	
	2021	2022	2021	2022
(1)	(2)	(3)	(4)	(5)
Muara Ancalong	–	–
Busang	–	–
Long Mesangat	–	–
Muara Wahau	–	–
Telen	–	–
Kongbeng	–	–
Muara Bengkal	–	–
Batu Ampar	–	–
Sanggata Utara	45	20
Bengalon	–	–
Teluk Pandan	–	–
Sanggata Selatan	–	–
Rantau Pulung	–	–
Sangkulirang	–	–
Kaliorang	–	–
Sandaran	–	–
Kaubun	–	–
Karangan	–	–
Kutai Timur	45	20

Lanjutan Tabel/*Continued Table* 5.2.9

Kecamatan Subdistrict	Anyelir/ <i>Carnation</i> (m ² /m ²)		Balaceng/ <i>Dieffenbacia</i> (m ² /m ²)	
	2021	2022	2021	2022
(1)	(6)	(7)	(8)	(9)
Muara Ancalong
Busang
Long Mesangat
Muara Wahau
Telen
Kongbeng
Muara Bengkal
Batu Ampar
Sangatta Utara
Bengalon
Teluk Pandan
Sangatta Selatan
Rantau Pulung
Sangkulirang
Kaliorang
Sandaran
Kaubun
Karangan
Kutai Timur

Lanjutan Tabel/Continued Table 5.2.9

Kecamatan Subdistrict	Dracaena/Dracaena (m ² /m ²)		Euphorbia/Euphorbia (m ² /m ²)	
	2021	2022	2021	2022
(1)	(10)	(11)	(12)	(13)
Muara Ancalong	–	–
Busang	–	–
Long Mesangat	–	–
Muara Wahau	–	–
Telen	–	–
Kongbeng	–	–
Muara Bengkal	–	–
Batu Ampar	–	–
Sangatta Utara	–	–
Bengalon	–	–
Teluk Pandan	–	–
Sangatta Selatan	–	–
Rantau Pulung	–	–
Sangkulirang	–	–
Kaliorang	–	–
Sandaran	–	–
Kaubun	–	–
Karangan	–	–
Kutai Timur	–	–

Lanjutan Tabel/*Continued Table 5.2.9*

Kecamatan Subdistrict	Gladiol/ <i>Gladiol</i> (m ² /m ²)		Hanjuang/ <i>Cordyline</i> (m ² /m ²)	
	2021	2022	2021	2022
(1)	(14)	(15)	(16)	(17)
Muara Ancalong	–	–
Busang	–	–
Long Mesangat	–	–
Muara Wahau	–	–
Telen	–	–
Kongbeng	–	–
Muara Bengkal	–	–
Batu Ampar	–	–
Sangatta Utara	30	–
Bengalon	–	–
Teluk Pandan	–	–
Sangatta Selatan	–	–
Rantau Pulung	–	–
Sangkulirang	–	–
Kaliorang	–	–
Sandaran	–	–
Kaubun	–	–
Karangan	–	–
Kutai Timur	30	–

Lanjutan Tabel/Continued Table 5.2.9

Kecamatan Subdistrict	Herbras/Gerbera (m ² /m ²)		Kamboja Jepang/Adenium (m ² /m ²)	
	2021	2022	2021	2022
(1)	(18)	(19)	(20)	(21)
Muara Ancalong	–	–
Busang	–	–
Long Mesangat	–	–
Muara Wahau	–	–
Telen	–	–
Kongbeng	–	–
Muara Bengkal	–	–
Batu Ampar	–	–
Sangatta Utara	–	–
Bengalon	–	–
Teluk Pandan	–	–
Sangatta Selatan	–	–
Rantau Pulung	–	–
Sangkulirang	–	–
Kaliorang	–	–
Sandaran	–	–
Kaubun	–	–
Karangan	–	–
Kutai Timur	–	–

Lanjutan Tabel/*Continued Table 5.2.9*

Kecamatan Subdistrict	Keladi Hias/ <i>Caladium</i> (m ² /m ²)		Krisan/ <i>Chrysantemum</i> (m ² /m ²)	
	2021	2022	2021	2022
(1)	(22)	(23)	(24)	(25)
Muara Ancalong	–	–
Busang	–	–
Long Mesangat	–	–
Muara Wahau	–	–
Telen	–	–
Kongbeng	–	–
Muara Bengkal	–	–
Batu Ampar	–	–
Sangatta Utara	10	25
Bengalon	–	–
Teluk Pandan	–	–
Sangatta Selatan	–	–
Rantau Pulung	–	–
Sangkulirang	–	–
Kaliorang	–	–
Sandaran	–	–
Kaubun	–	–
Karangan	–	–
Kutai Timur	10	25

Lanjutan Tabel/Continued Table 5.2.9

Kecamatan Subdistrict	Mawar/Rose (m ² /m ²)		Melati/Jasmine (m ² /m ²)	
	2021	2022	2021	2022
(1)	(26)	(27)	(28)	(29)
Muara Ancalong	–	–	–	–
Busang	–	–	–	–
Long Mesangat	–	–	–	–
Muara Wahau	–	–	–	–
Telen	–	–	–	–
Kongbeng	350	45	100	–
Muara Bengkal	30	16	17	13
Batu Ampar	–	–	–	–
Sangatta Utara	–	4	25	–
Bengalon	–	–	–	–
Teluk Pandan	–	–	–	–
Sangatta Selatan	–	–	–	–
Rantau Pulung	–	–	–	–
Sangkulirang	–	–	–	–
Kaliorang	–	–	–	–
Sandaran	–	–	–	–
Kaubun	–	–	–	–
Karangan	–	–	–	–
Kutai Timur	380	65	142	13

Lanjutan Tabel/*Continued Table* 5.2.9

Kecamatan Subdistrict	Monstera/ <i>Monstera</i> (m ² /m ²)		Pakis/ <i>Leather Leaf Fern</i> (m ² /m ²)	
	2021	2022	2021	2022
(1)	(30)	(31)	(32)	(33)
Muara Ancalong	–	–
Busang	–	–
Long Mesangat	–	–
Muara Wahau	–	–
Telen	–	–
Kongbeng	5	20
Muara Bengkal	–	10
Batu Ampar	–	–
Sangatta Utara	40	–
Bengalon	–	–
Teluk Pandan	–	–
Sangatta Selatan	–	–
Rantau Pulung	–	–
Sangkulirang	–	–
Kaliorang	–	–
Sandaran	–	–
Kaubun	–	–
Karangan	–	–
Kutai Timur	45	30

Lanjutan Tabel/Continued Table 5.2.9

Kecamatan Subdistrict	Palem/Palm (pohon/tree)		Pedang-Pedangan/Sansevieria (m ² /m ²)	
	2021	2022	2021	2022
(1)	(34)	(35)	(36)	(37)
Muara Ancalong	–	–	–	–
Busang	–	–	–	–
Long Mesangat	–	–	–	–
Muara Wahau	–	–	–	–
Telen	–	–	–	–
Kongbeng	201	20	–	–
Muara Bengkal	4	–	–	–
Batu Ampar	–	–	–	–
Sangatta Utara	45	75	–	–
Bengalon	–	–	–	–
Teluk Pandan	–	–	–	–
Sangatta Selatan	–	–	–	–
Rantau Pulung	–	–	–	–
Sangkulirang	–	–	–	–
Kaliorang	–	–	–	–
Sandaran	–	–	–	–
Kaubun	–	–	–	–
Karangan	–	–	–	–
Kutai Tilmur	250	95	–	–

Lanjutan Tabel/*Continued Table* 5.2.9

Kecamatan Subdistrict	Philodendron/ <i>Philodendron</i> (m ² /m ²)		Pisang-Pisangan/ <i>Heliconia</i> (m ² /m ²)	
	2021	2022	2021	2022
(1)	(38)	(39)	(40)	(41)
Muara Ancalong	–	–	–	–
Busang	–	–	–	–
Long Mesangat	–	–	–	–
Muara Wahau	–	–	–	–
Telen	–	–	–	–
Kongbeng	–	–	–	–
Muara Bengkal	–	–	–	–
Batu Ampar	–	–	–	–
Sangatta Utara	35	35	20	–
Bengalon	–	–	–	–
Teluk Pandan	–	–	–	–
Sangatta Selatan	–	–	–	–
Rantau Pulung	–	–	–	–
Sangkulirang	–	–	–	–
Kaliorang	–	–	–	–
Sandaran	–	–	–	–
Kaubun	–	–	–	–
Karangan	–	–	–	–
Kutai Timur	35	35	20	–

Lanjutan Tabel/Continued Table 5.2.9

Kecamatan Subdistrict	Sedap Malam/Tuberose (m ² /m ²)		Soka/Ixora (m ² /m ²)	
	2021	2022	2021	2022
(1)	(42)	(43)	(44)	(45)
Muara Ancalong	–	–	–	–
Busang	–	–	–	–
Long Mesangat	–	–	–	–
Muara Wahau	–	–	–	–
Telen	–	–	–	–
Kongbeng	50	180	–	–
Muara Bengkal	–	–	–	–
Batu Ampar	–	–	–	–
Sangatta Utara	25	–	30	–
Bengalon	–	–	–	–
Teluk Pandan	–	–	–	–
Sangatta Selatan	–	–	–	–
Rantau Pulung	–	–	–	–
Sangkulirang	–	–	–	–
Kaliorang	–	–	–	–
Sandaran	–	–	–	–
Kaubun	–	–	–	–
Karangan	–	–	–	–
Kutai Tlmur	75	180	30	–

Lanjutan Tabel/*Continued Table 5.2.9*

Kecamatan Subdistrict	Sri Rejeki/ <i>Aglaonema</i> (m ² /m ²)		Anggrek Potong/ <i>Cut Orchid</i> (m ² /m ²)	
	2021	2022	2021	2022
(1)	(46)	(47)	(48)	(49)
Muara Ancalong	–	–	–	–
Busang	–	–	–	–
Long Mesangat	–	–	–	–
Muara Wahau	–	–	–	–
Telen	–	–	–	–
Kongbeng	100	170	300	145
Muara Bengkal	1	–	–	–
Batu Ampar	–	–	–	–
Sangatta Utara	70	62	80	62
Bengalon	–	–	–	–
Teluk Pandan	–	–	–	–
Sangatta Selatan	–	–	–	–
Rantau Pulung	–	–	–	–
Sangkulirang	–	–	–	–
Kaliorang	–	–	–	–
Sandaran	–	–	–	–
Kaubun	–	–	–	–
Karangan	–	–	–	–
Kutai Tilmur	171	232	380	207

Lanjutan Tabel/Continued Table 5.2.9

Kecamatan Subdistrict	Anggrek Pot Orchid Potted Orchid (m ² /m ²)		Bromelia/Bromelia (m ² /m ²)	
	2021	2022	2021	2022
(1)	(50)	(51)	(52)	(53)
Muara Ancalong	–	–	–	–
Busang	–	–	–	–
Long Mesangat	–	–	–	–
Muara Wahau	–	–	–	–
Telen	–	–	–	–
Kongbeng	–	–	–	–
Muara Bengkal	11	–	–	–
Batu Ampar	–	–	–	–
Sangatta Utara	25	–	25	–
Bengalon	–	–	–	–
Teluk Pandan	–	–	–	–
Sangatta Selatan	–	–	–	–
Rantau Pulung	–	–	–	–
Sangkulirang	–	–	–	–
Kaliorang	–	–	–	–
Sandaran	–	–	–	–
Kaubun	–	–	–	–
Karangan	–	–	–	–
Kutai Timur	36	–	25	–

Lanjutan Tabel/*Continued Table* 5.2.9

Kecamatan <i>Subdistrict</i>	Bugenvil/ <i>Bugenvil</i> (m ² /m ²)		Puring/ <i>Croton</i> (m ² /m ²)	
	2021	2022	2021	2022
(1)	(54)	(55)	(56)	(57)
Muara Ancalong	–	–	–	–
Busang	–	–	–	–
Long Mesangat	–	–	–	–
Muara Wahau	–	–	–	–
Telen	–	–	–	–
Kongbeng	–	–	–	–
Muara Bengkal	–	–	–	–
Batu Ampar	–	–	–	–
Sangatta Utara	60	–	25	–
Bengalon	–	–	–	–
Teluk Pandan	–	–	–	–
Sangatta Selatan	–	–	–	–
Rantau Pulung	–	–	–	–
Sangkulirang	–	–	–	–
Kaliorang	–	–	–	–
Sandaran	–	–	–	–
Kaubun	–	–	–	–
Karangan	–	–	–	–
Kutai Timur	60	–	25	–

Sumber/*Source*: BPS, Statistik Pertanian Hortikultura SPH-TH/*BPS-Statistics Indonesia, Agricultural Statistik for Horticulture SPH-TH*

Tabel
Table 5.2.10

Produksi Tanaman Hias Menurut Kecamatan dan Jenis Tanaman di Kabupaten Kutai Timur, 2021 dan 2022
Production of Ornamental Plants by Subdistrict and Kind of Plant in Kutai Timur Regency, 2021 and 2022

Kecamatan Subdistrict	Anthurium Bunga/ <i>Flamingo Lily Flower</i> (tangkai/stalks)		Anthurium Daun/ <i>Anthurium</i> (pohon/tree)	
	2021	2022	2021	2022
(1)	(2)	(3)	(4)	(5)
Muara Ancalong	–	–
Busang	–	–
Long Mesangat	–	–
Muara Wahau	–	–
Telen	–	–
Kongbeng	–	–
Muara Bengkal	–	–
Batu Ampar	–	–
Sanggata Utara	360	100
Bengalon	–	–
Teluk Pandan	–	–
Sanggata Selatan	–	–
Rantau Pulung	–	–
Sangkulirang	–	–
Kaliorang	–	–
Sandaran	–	–
Kaubun	–	–
Karangan	–	–
Kutai Timur	360	100

Lanjutan Tabel/*Continued Table* 5.2.10

Kecamatan <i>Subdistrict</i>	Anyelir/ <i>Carnation</i> (tangkai/ <i>stalks</i>)		Balaceng/ <i>Dieffenbacia</i> (pohon/ <i>tree</i>)	
	2021	2022	2021	2022
(1)	(6)	(7)	(8)	(9)
Muara Ancalong
Busang
Long Mesangat
Muara Wahau
Telen
Kongbeng
Muara Bengkal
Batu Ampar
Sangatta Utara
Bengalon
Teluk Pandan
Sangatta Selatan
Rantau Pulung
Sangkulirang
Kaliorang
Sandaran
Kaubun
Karangan
Kutai Timur

Lanjutan Tabel/Continued Table 5.2.10

Kecamatan Subdistrict	Dracaena/Dracaena (pohon/tree)		Euphorbia/Euphorbia (pohon/tree)	
	2021	2022	2021	2022
(1)	(10)	(11)	(12)	(13)
Muara Ancalong	-	-
Busang	-	-
Long Mesangat	-	-
Muara Wahau	-	-
Telen	-	-
Kongbeng	-	-
Muara Bengkal	-	-
Batu Ampar	-	-
Sangatta Utara	-	-
Bengalon	-	-
Teluk Pandan	-	-
Sangatta Selatan	-	-
Rantau Pulung	-	-
Sangkulirang	-	-
Kaliorang	-	-
Sandaran	-	-
Kaubun	-	-
Karangan	-	-
Kutai Timur	-	-

Lanjutan Tabel/*Continued Table* 5.2.10

Kecamatan <i>Subdistrict</i>	Gladiol/ <i>Gladiol</i> (tangkai/ <i>stalks</i>)		Hanjuang/ <i>Cordyline</i> (pohon/ <i>tree</i>)	
	2021	2022	2021	2022
(1)	(14)	(15)	(16)	(17)
Muara Ancalong	–	–
Busang	–	–
Long Mesangat	–	–
Muara Wahau	–	–
Telen	–	–
Kongbeng	–	–
Muara Bengkal	–	–
Batu Ampar	–	–
Sangatta Utara	450	–
Bengalon	–	–
Teluk Pandan	–	–
Sangatta Selatan	–	–
Rantau Pulung	–	–
Sangkulirang	–	–
Kaliorang	–	–
Sandaran	–	–
Kaubun	–	–
Karangan	–	–
Kutai Timur	450	–

Lanjutan Tabel/Continued Table 5.2.10

Kecamatan Subdistrict	Herbras/Gerbera (tangkai/stalks)		Kamboja Jepang/Adenium (pohon/tree)	
	2021	2022	2021	2022
(1)	(18)	(19)	(20)	(21)
Muara Ancalong	–	–
Busang	–	–
Long Mesangat	–	–
Muara Wahau	–	–
Telen	–	–
Kongbeng	–	–
Muara Bengkal	–	–
Batu Ampar	–	–
Sangatta Utara	–	–
Bengalon	–	–
Teluk Pandan	–	–
Sangatta Selatan	–	–
Rantau Pulung	–	–
Sangkulirang	–	–
Kaliorang	–	–
Sandaran	–	–
Kaubun	–	–
Karangan	–	–
Kutai Timur	–	–

Lanjutan Tabel/*Continued Table* 5.2.10

Kecamatan <i>Subdistrict</i>	Keladi Hias/ <i>Caladium</i> (pohon/tree)		Krisan/ <i>Chrysantemum</i> (tangkai/stalks)	
	2021	2022	2021	2022
(1)	(22)	(23)	(24)	(25)
Muara Ancalong	–	–
Busang	–	–
Long Mesangat	–	–
Muara Wahau	–	–
Telen	–	–
Kongbeng	–	–
Muara Bengkal	–	–
Batu Ampar	–	–
Sangatta Utara	50	75
Bengalon	–	–
Teluk Pandan	–	–
Sangatta Selatan	–	–
Rantau Pulung	–	–
Sangkulirang	–	–
Kaliorang	–	–
Sandaran	–	–
Kaubun	–	–
Karangan	–	–
Kutai Timur	50	75

Lanjutan Tabel/Continued Table 5.2.10

Kecamatan Subdistrict	Mawar/Rose (tangkai/stalks)		Melati/Jasmine (kg/kg)	
	2021	2022	2021	2022
(1)	(26)	(27)	(28)	(29)
Muara Ancalong	–	–	–	–
Busang	–	–	–	–
Long Mesangat	–	–	–	–
Muara Wahau	–	–	–	–
Telen	–	–	–	–
Kongbeng	2 350	150	1 500	–
Muara Bengkal	300	88	170	38
Batu Ampar	–	–	–	–
Sangatta Utara	–	5	250	–
Bengalon	–	–	–	–
Teluk Pandan	–	–	–	–
Sangatta Selatan	–	–	–	–
Rantau Pulung	–	–	–	–
Sangkulirang	–	–	–	–
Kaliorang	–	–	–	–
Sandaran	–	–	–	–
Kaubun	–	–	–	–
Karangan	–	–	–	–
Kutai Timur	2 650	243	1 920	38

Lanjutan Tabel/*Continued Table* 5.2.10

Kecamatan <i>Subdistrict</i>	Monstera/ <i>Monstera</i> (pohon/tree)		Pakis/ <i>Leather Leaf Fern</i> (pohon/tree)	
	2021	2022	2021	2022
(1)	(30)	(31)	(32)	(33)
Muara Ancalong	–	–
Busang	–	–
Long Mesangat	–	–
Muara Wahau	–	–
Telen	–	–
Kongbeng	50	160
Muara Bengkal	–	10
Batu Ampar	–	–
Sangatta Utara	475	–
Bengalon	–	–
Teluk Pandan	–	–
Sangatta Selatan	–	–
Rantau Pulung	–	–
Sangkulirang	–	–
Kaliorang	–	–
Sandaran	–	–
Kaubun	–	–
Karangan	–	–
Kutai Timur	525	170

Lanjutan Tabel/Continued Table 5.2.10

Kecamatan Subdistrict	Palem/Palm (pohon/tree)		Pedang-Pedangan/Sanseviera (rumpun/clumps)	
	2021	2022	2021	2022
(1)	(34)	(35)	(36)	(37)
Muara Ancalong	–	–	–	–
Busang	–	–	–	–
Long Mesangat	–	–	–	–
Muara Wahau	–	–	–	–
Telen	–	–	–	–
Kongbeng	1 010	105	–	–
Muara Bengkal	24	–	–	–
Batu Ampar	–	–	–	–
Sangatta Utara	145	375	–	–
Bengalon	–	–	–	–
Teluk Pandan	–	–	–	–
Sangatta Selatan	–	–	–	–
Rantau Pulung	–	–	–	–
Sangkulirang	–	–	–	–
Kaliorang	–	–	–	–
Sandaran	–	–	–	–
Kaubun	–	–	–	–
Karangan	–	–	–	–
Kutai Timur	1 179	480	–	–

Lanjutan Tabel/*Continued Table* 5.2.10

Kecamatan <i>Subdistrict</i>	Philodendron/ <i>Philodendron</i> (pohon/ <i>tree</i>)		Pisang-Pisangan/ <i>Heliconia</i> (tangkai/ <i>stalks</i>)	
	2021	2022	2021	2022
(1)	(38)	(39)	(40)	(41)
Muara Ancalong	–	–	–	–
Busang	–	–	–	–
Long Mesangat	–	–	–	–
Muara Wahau	–	–	–	–
Telen	–	–	–	–
Kongbeng	–	–	–	–
Muara Bengkal	–	–	–	–
Batu Ampar	–	–	–	–
Sangatta Utara	350	125	200	–
Bengalon	–	–	–	–
Teluk Pandan	–	–	–	–
Sangatta Selatan	–	–	–	–
Rantau Pulung	–	–	–	–
Sangkulirang	–	–	–	–
Kaliorang	–	–	–	–
Sandaran	–	–	–	–
Kaubun	–	–	–	–
Karangan	–	–	–	–
Kutai Timur	350	125	200	–

Lanjutan Tabel/Continued Table 5.2.10

Kecamatan Subdistrict	Sedap Malam/Tuberose (tangkai/stalks)		Soka/Ixora (pohon/tree)	
	2021	2022	2021	2022
(1)	(42)	(43)	(44)	(45)
Muara Ancalong	–	–	–	–
Busang	–	–	–	–
Long Mesangat	–	–	–	–
Muara Wahau	–	–	–	–
Telen	–	–	–	–
Kongbeng	250	525	–	–
Muara Bengkal	–	–	–	–
Batu Ampar	–	–	–	–
Sangatta Utara	250	–	300	–
Bengalon	–	–	–	–
Teluk Pandan	–	–	–	–
Sangatta Selatan	–	–	–	–
Rantau Pulung	–	–	–	–
Sangkulirang	–	–	–	–
Kaliorang	–	–	–	–
Sandaran	–	–	–	–
Kaubun	–	–	–	–
Karangan	–	–	–	–
Kutai Timur	500	525	300	–

Lanjutan Tabel/*Continued Table* 5.2.10

Kecamatan <i>Subdistrict</i>	Sri Rejeki/ <i>Aglaonema</i> (pohon/tree)		Anggrek Potong/ <i>Cut Orchid</i> (tangkai/stalks)	
	2021	2022	2021	2022
(1)	(46)	(47)	(48)	(49)
Muara Ancalong	–	–	–	–
Busang	–	–	–	–
Long Mesangat	–	–	–	–
Muara Wahau	–	–	–	–
Telen	–	–	–	–
Kongbeng	1 000	1 000	600	210
Muara Bengkal	1	–	–	–
Batu Ampar	–	–	–	–
Sangatta Utara	700	310	800	229
Bengalon	–	–	–	–
Teluk Pandan	–	–	–	–
Sangatta Selatan	–	–	–	–
Rantau Pulung	–	–	–	–
Sangkulirang	–	–	–	–
Kaliorang	–	–	–	–
Sandaran	–	–	–	–
Kaubun	–	–	–	–
Karangan	–	–	–	–
Kutai Timur	1 701	1 310	1 400	439

Lanjutan Tabel/Continued Table 5.2.10

Kecamatan Subdistrict	Anggrek Pot Orchid Potted Orchid (pohon/tree)		Bromelia/Bromelia (pohon/tree)	
	2021	2022	2021	2022
(1)	(50)	(51)	(52)	(53)
Muara Ancalong	–	–	–	–
Busang	–	–	–	–
Long Mesangat	–	–	–	–
Muara Wahau	–	–	–	–
Telen	–	–	–	–
Kongbeng	–	–	–	–
Muara Bengkal	110	–	–	–
Batu Ampar	–	–	–	–
Sangatta Utara	250	–	250	–
Bengalon	–	–	–	–
Teluk Pandan	–	–	–	–
Sangatta Selatan	–	–	–	–
Rantau Pulung	–	–	–	–
Sangkulirang	–	–	–	–
Kaliorang	–	–	–	–
Sandaran	–	–	–	–
Kaubun	–	–	–	–
Karangan	–	–	–	–
Kutai Timur	360	–	250	–

Lanjutan Tabel/*Continued Table* 5.2.10

Kecamatan <i>Subdistrict</i>	Bugenvil/ <i>Bugenvil</i> (pohon/tree)		Puring/ <i>Croton</i> (pohon/tree)	
	2021	2022	2021	2022
(1)	(54)	(55)	(56)	(57)
Muara Ancalong	–	–	–	–
Busang	–	–	–	–
Long Mesangat	–	–	–	–
Muara Wahau	–	–	–	–
Telen	–	–	–	–
Kongbeng	–	–	–	–
Muara Bengkal	–	–	–	–
Batu Ampar	–	–	–	–
Sangatta Utara	180	–	250	–
Bengalon	–	–	–	–
Teluk Pandan	–	–	–	–
Sangatta Selatan	–	–	–	–
Rantau Pulung	–	–	–	–
Sangkulirang	–	–	–	–
Kaliorang	–	–	–	–
Sandaran	–	–	–	–
Kaubun	–	–	–	–
Karangan	–	–	–	–
Kutai Tilmur	180	–	250	–

Sumber/*Source*: BPS, Statistik Pertanian Hortikultura SPH-TH/BPS-*Statistics Indonesia, Agricultural Statistik for Horticulture SPH-TH*

Tabel
Table 5.2.11

**Luas Panen Tanaman Hias Menurut Jenis Tanaman di
Kabupaten Kutai Timur, 2019–2022**
*Harvested Area of Ornamental Plants by Kind of Plant in
Kutai Timur Regency, 2019–2022*

Jenis Tanaman <i>Kind of Plants</i>	Satuan <i>Unit</i>	2019	2020	2021	2022
(1)	(2)	(3)	(4)	(5)	(6)
Anthurium Bunga/ <i>Flamingo Lily Flower</i>	m ² /m ²	32	13	45	20
Anthurium Daun/ <i>Anthurium</i>	m ² /m ²	2	4
Balaceng/ <i>Dieffenbacia</i>	m ² /m ²	–	–
Dracaena/ <i>Dracaena</i>	m ² /m ²	–	2	–	–
Euphorbia/ <i>Euphorbia</i>	m ² /m ²	–	–
Hanjuang/ <i>Cordyline</i>	m ² /m ²	–	–	30	–
Herbras/ <i>Gerbera</i>	m ² /m ²	–	–	–	–
Kamboja Jepang/ <i>Adenium</i>	m ² /m ²	–	–
Keladi Hias/ <i>Caladium</i>	m ² /m ²	–	–
Krisan/ <i>Chrysantemum</i>	m ² /m ²	21	13	10	25
Mawar/ <i>Rose</i>	m ² /m ²	46	241	380	65
Melati/ <i>Jasmine</i>	m ² /m ²	31	107	142	13
Monstera/ <i>Monstera</i>	m ² /m ²	–	–
Pakis/ <i>Leather Leaf Fern</i>	m ² /m ²	15	45	45	30
Palem/ <i>Palm</i>	pohon/tree	40	48	250	95
Pedang-Pedangan/ <i>Sansevieria</i>	m ² /m ²	36	–	–	–
Philodendron/ <i>Philodendron</i>	m ² /m ²	–	–	35	35
Pisang-Pisangan/ <i>Heliconia</i>	m ² /m ²	10	24	20	–
Sedap Malam/ <i>Tuberose</i>	m ² /m ²	10	42	75	180
Soka/ <i>Ixora</i>	m ² /m ²	–	–	30	–
Sri Rejeki/ <i>Aglaonema</i>	m ² /m ²	–	15	171	232
Anggrek Pot/ <i>Potted Orchid</i>	m ² /m ²	36	–
Anggrek Potong/ <i>Cut Orchid</i>	m ² /m ²	380	207
Bromelia/ <i>Bromelia</i>	m ² /m ²	25	–
Bugenvil/ <i>Bugenvil</i>	m ² /m ²	60	–
Puring/ <i>Croton</i>	m ² /m ²	25	–

Sumber/Source: BPS, Statistik Pertanian Hortikultura SPH-TH/BPS-Statistics Indonesia, Agricultural Statistik for Horticulture SPH-TH

Tabel
Table 5.2.12

Produksi Tanaman Hias Menurut Jenis Tanaman, 2019–2022
Production of Ornamental Plants by Kind of Plant, 2019–2022

Jenis Tanaman <i>Kind of Plants</i>	Satuan <i>Unit</i>	2019	2020	2021	2022
(1)	(2)	(3)	(4)	(5)	(6)
Anthurium Bunga/ <i>Flamingo Lily Flower</i>	tangkai/ <i>stalks</i>	40	65	360	100
Anthurium Daun/ <i>Anthurium</i>	pohon/ <i>tree</i>	20	4
Balanceng/ <i>Dieffenbacia</i>	pohon/ <i>tree</i>	–	–
Dracaena/ <i>Dracaena</i>	pohon/ <i>tree</i>	–	50	–	–
Euphorbia/ <i>Euphorbia</i>	pohon/ <i>tree</i>	–	–
Hanjuang/ <i>Cordyline</i>	pohon/ <i>tree</i>	–	–	450	–
Herbras/ <i>Gerbera</i>	tangkai/ <i>stalks</i>	–	–	–	–
Kamboja Jepang/ <i>Adenium</i>	pohon/ <i>tree</i>	–	–
Keladi Hias/ <i>Caladium</i>	pohon/ <i>tree</i>	–	–
Krisan/ <i>Chrysantemum</i>	tangkai/ <i>stalks</i>	21	65	50	75
Mawar/ <i>Rose</i>	tangkai/ <i>stalks</i>	55	439	2 650	243
Melati/ <i>Jasmine</i>	kg/ <i>kg</i>	40	157	1 920	38
Monstera/ <i>Monstera</i>	pohon/ <i>tree</i>	–	–
Pakis/ <i>Leather Leaf Fern</i>	pohon/ <i>tree</i>	15	200	525	170
Palem/ <i>Palm</i>	pohon/ <i>tree</i>	64	168	1 179	480
Pedang-Pedangan/ <i>Sansevieria</i>	pohon/ <i>tree</i>	71	–	–	–
Philodendron/ <i>Philodendron</i>	pohon/ <i>tree</i>	–	–	350	125
Pisang-Pisangan/ <i>Heliconia</i>	tangkai/ <i>stalks</i>	10	220	200	–
Sedap Malam/ <i>Tuberose</i>	tangkai/ <i>stalks</i>	10	240	500	525
Soka/ <i>Ixora</i>	pohon/ <i>tree</i>	–	–	300	–
Sri Rejeki/ <i>Aglaonema</i>	pohon/ <i>tree</i>	–	35	1 701	1 310
Anggrek Pot/ <i>Potted Orchid</i>	pohon/ <i>tree</i>	360	–
Anggrek Potong/ <i>Cut Orchid</i>	tangkai/ <i>stalks</i>	1 400	439
Bromelia/ <i>Bromelia</i>	pohon/ <i>tree</i>	250	–
Bugenvil/ <i>Bugenvil</i>	pohon/ <i>tree</i>	180	–
Puring/ <i>Croton</i>	pohon/ <i>tree</i>	250	–

Sumber/Source: BPS, Statistik Pertanian Hortikultura SPH-TH/BPS-Statistics Indonesia, Agricultural Statistik for Horticulture SPH-TH

Tabel
Table 5.2.13

Produksi Buah-buahan Menurut Kecamatan dan Jenis Tanaman di Kabupaten Kutai Timur, 2021 dan 2022
Production of Fruits by Kind of Plant and Subdistrict in Kutai Timur Regency, 2021 and 2022

Kecamatan Subdistrict	Alpukat/Avocado (kw/qui)		Anggur/Grape (kw/qui)	
	2021	2022	2021	2022
(1)	(2)	(3)	(4)	(5)
Muara Ancalong	–	–	–	–
Busang	11	5	–	–
Long Mesangat	–	2	–	–
Muara Wahau	45	13	–	–
Telen	–	–	–	–
Kongbeng	6	18	–	–
Muara Bengkal	–	–	–	–
Batu Ampar	–	–	–	–
Sangatta Utara	333	138	–	–
Bengalon	198	241	–	–
Teluk Pandan	7	36	–	–
Sangatta Selatan	84	342	–	–
Rantau Pulung	99	80	–	–
Sangkulirang	42	133	–	–
Kaliorang	218	189	–	–
Sandaran	21	18	–	–
Kaubun	208	208	–	–
Karangan	–	–	–	–
Kutai Timur	1 270	1 422	–	–

Lanjutan Tabel/*Continued Table* 5.2.13

Kecamatan Subdistrict	Apel/Apple (kw/qui)		Belimbing/Star Fruit (kw/qui)	
	2021	2022	2021	2022
(1)	(6)	(7)	(8)	(9)
Muara Ancalong	–	–	41	34
Busang	–	–	22	60
Long Mesangat	–	–	57	35
Muara Wahau	–	–	36	31
Telen	–	–	–	–
Kongbeng	–	–	80	60
Muara Bengkal	–	–	13	36
Batu Ampar	–	–	23	39
Sangatta Utara	–	–	65	–
Bengalon	–	–	35	35
Teluk Pandan	–	–	24	20
Sangatta Selatan	–	–	9	84
Rantau Pulung	–	–	162	105
Sangkulirang	–	–	15	12
Kaliorang	–	–	2	3
Sandaran	–	–	9	4
Kaubun	–	–	92	92
Karangan	–	–	2	2
Kutai Timur	–	–	687	651

Lanjutan Tabel/Continued Table 5.2.13

Kecamatan Subdistrict	Duku/Langsar/Kokosan/Duku (kw/qui)		Durian/Durian (kw/qui)	
	2021	2022	2021	2022
(1)	(10)	(11)	(12)	(13)
Muara Ancalong	546	452	1 116	835
Busang	307	231	213	774
Long Mesangat	78	111	2 020	4 148
Muara Wahau	238	240	390	397
Telen	19	93	105	501
Kongbeng	875	830	198	256
Muara Bengkal	89	140	302	1 090
Batu Ampar	4	10	317	877
Sangatta Utara	–	–	–	124
Bengalon	–	–	–	–
Teluk Pandan	80	65	2 546	5 691
Sangatta Selatan	4	12	450	1 074
Rantau Pulung	24	25	1 786	1 785
Sangkulirang	6	50	67	5
Kaliorang	–	–	–	–
Sandaran	–	44	875	1 855
Kaubun	468	936	488	1 000
Karangan	–	–	5	2
Kutai Timur	2 737	3 238	10 878	20 414

Lanjutan Tabel/*Continued Table* 5.2.13

Kecamatan Subdistrict	Jambu Air/Water Apple (kw/qui)		Jambu Biji/Guava (kw/qui)	
	2021	2022	2021	2022
(1)	(14)	(15)	(16)	(17)
Muara Ancalong	36	30	76	64
Busang	93	88	118	122
Long Mesangat	208	231	188	95
Muara Wahau	62	48	52	30
Telen	–	–	–	–
Kongbeng	39	111	60	74
Muara Bengkal	311	292	79	34
Batu Ampar	5	48	25	28
Sangatta Utara	39	21	59	37
Bengalon	74	139	272	569
Teluk Pandan	61	62	39	27
Sangatta Selatan	54	120	13	222
Rantau Pulung	59	169	667	296
Sangkulirang	58	75	32	21
Kaliorang	64	124	302	153
Sandaran	15	21	11	11
Kaubun	128	128	1 474	1 964
Karangan	2	6	4	7
Kutai Timur	1 308	1 712	3 470	3 754

Lanjutan Tabel/Continued Table 5.2.13

Kecamatan Subdistrict	Jengkol/Jengkol (kw/qui)		Jeruk Besar/Pomelo (kw/qui)	
	2021	2022	2021	2022
(1)	(18)	(19)	(20)	(21)
Muara Ancalong	450	165	72	66
Busang	–	–	–	–
Long Mesangat	971	1 036	–	–
Muara Wahau	–	–	–	–
Telen	–	–	–	–
Kongbeng	–	–	–	15
Muara Bengkal	–	–	–	–
Batu Ampar	31	78	–	–
Sangatta Utara	31	26	–	–
Bengalon	22	37	–	–
Teluk Pandan	–	–	–	–
Sangatta Selatan	18	266	–	–
Rantau Pulung	990	1 170	–	88
Sangkulirang	6	11	–	2
Kaliorang	28	14	–	–
Sandaran	–	–	–	405
Kaubun	156	136	–	–
Karangan	–	1	–	–
Kutai Timur	2 703	2 939	72	576

Lanjutan Tabel/*Continued Table* 5.2.13

Kecamatan Subdistrict	Jeruk Siam/Kepron Orange/Tangerine (kw/qui)		Mangga/Mango (kw/qui)	
	2021	2022	2021	2022
(1)	(22)	(23)	(24)	(25)
Muara Ancalong	10 500	4 066	470	469
Busang	274	167	90	335
Long Mesangat	791	792	667	984
Muara Wahau	734	382	824	673
Telen	–	–	148	138
Kongbeng	239	604	317	854
Muara Bengkal	74	60	504	181
Batu Ampar	6	–	339	319
Sanggata Utara	740	2 159	426	213
Bengalon	874	756	277	322
Teluk Pandan	3 019	4 109	732	1 114
Sanggata Selatan	1 659	2 379	166	640
Rantau Pulung	3 184	3 350	1 355	691
Sangkulirang	21	51	22	50
Kaliorang	19 314	1 476	295	191
Sandaran	2 881	4 446	900	1 573
Kaubun	6 876	2 332	590	588
Karangan	110	74	13	61
Kutai Timur	51 296	27 201	8 135	9 393

Lanjutan Tabel/Continued Table 5.2.13

Kecamatan Subdistrict	Manggis/Mangosteen (kw/qui)		Melinjo/Gnetum/Melinjo (kw/qui)	
	2021	2022	2021	2022
(1)	(26)	(27)	(28)	(29)
Muara Ancalong	39	27	42	35
Busang	8	8	–	–
Long Mesangat	1	5	386	211
Muara Wahau	3	3	3	3
Telen	–	–	–	–
Kongbeng	–	–	30	25
Muara Bengkal	4	10	3	2
Batu Ampar	–	–	11	10
Sangatta Utara	–	–	–	–
Bengalon	–	–	35	4
Teluk Pandan	–	–	–	–
Sangatta Selatan	–	13	17	35
Rantau Pulung	4	6	133	167
Sangkulirang	0	3	1	1
Kaliorang	–	–	8	10
Sandaran	–	–	–	–
Kaubun	48	48	159	158
Karangan	–	–	–	–
Kutai Timur	106	123	829	661

Lanjutan Tabel/*Continued Table* 5.2.13

Kecamatan <i>Subdistrict</i>	Nangka/Cempedak/Jackfruit (kw/ <i>qui</i>)		Nenas/Pineapple (kw/ <i>qui</i>)	
	2021	2022	2021	2022
(1)	(30)	(31)	(32)	(33)
Muara Ancalong	376	277	9	2
Busang	–	103	40	36
Long Mesangat	2 407	3 183	132	176
Muara Wahau	92	78	92	41
Telen	–	26	–	–
Kongbeng	1 439	2 488	65	27
Muara Bengkal	145	136	30	34
Batu Ampar	438	560	15 127	72 431
Sangatta Utara	44	64	23	47
Bengalon	851	1 209	158	210
Teluk Pandan	1 735	3 963	150	61
Sangatta Selatan	–	1 467	4	10
Rantau Pulung	1 737	1 619	17	150
Sangkulirang	609	25	15	14
Kaliorang	39	38	25	22
Sandaran	111	254	13	13
Kaubun	2 044	1 500	174	177
Karangan	205	199	9	8
Kutai Tilmur	12 273	17 188	16 082	73 457

Lanjutan Tabel/Continued Table 5.2.13

Kecamatan Subdistrict	Pepaya/Papaya (kw/qui)		Petai/Twisted Cluster Bean (kw/qui)	
	2021	2022	2021	2022
(1)	(34)	(35)	(36)	(37)
Muara Ancalong	23	–	166	52
Busang	166	188	124	69
Long Mesangat	329	141	152	235
Muara Wahau	122	77	44	40
Telen	–	–	–	–
Kongbeng	147	187	–	–
Muara Bengkal	327	402	5	2
Batu Ampar	37	162	209	176
Sangatta Utara	1 815	400	14	10
Bengalon	1 620	1 747	23	18
Teluk Pandan	161	51	30	38
Sangatta Selatan	29	202	59	232
Rantau Pulung	1 024	497	1 069	1 088
Sangkulirang	97	74	4	8
Kaliorang	192	166	9	25
Sandaran	139	72	20	–
Kaubun	327	308	417	388
Karangan	15	14	5	5
Kutai Timur	6 570	4 687	2 349	2 383

Lanjutan Tabel/*Continued Table* 5.2.13

Kecamatan Subdistrict	Pisang/Banana (kw/qui)		Rambutan/Rambutan (kw/qui)	
	2021	2022	2021	2022
(1)	(38)	(39)	(40)	(41)
Muara Ancalong	2 991	2 526	1 364	1 021
Busang	33 831	26 109	293	765
Long Mesangat	9 754	9 270	5 982	4 009
Muara Wahau	2 733	2 612	623	569
Telen	1 691	880	531	1 063
Kongbeng	1 018	2 288	1 346	5 000
Muara Bengkal	4 109	2 804	1 828	123
Batu Ampar	11 691	14 941	516	670
Sangatta Utara	8 579	6 696	–	625
Bengalon	8 635	12 510	247	238
Teluk Pandan	51 967	33 277	10 443	9 838
Sangatta Selatan	3 493	21 176	75	2 222
Rantau Pulung	2 048	2 496	2 019	1 641
Sangkulirang	4 412	25 761	16	29
Kaliorang	722 799	507 411	2	–
Sandaran	4 406	5 148	558	100
Kaubun	61 269	72 332	1 590	5 614
Karangan	2 835	3 925	83	5
Kutai Timur	938 261	752 162	27 516	33 531

Lanjutan Tabel/Continued Table 5.2.13

Kecamatan Subdistrict	Salak/Snakefruit (kw/qui)		Sawo/Sapodilla/Sawo (kw/qui)	
	2021	2022	2021	2022
(1)	(42)	(43)	(44)	(45)
Muara Ancalong	16	18	26	26
Busang	29	14	127	178
Long Mesangat	156	117	112	44
Muara Wahau	2	2	21	19
Telen	67	6	–	–
Kongbeng	21	23	48	54
Muara Bengkal	7	5	42	52
Batu Ampar	1	14	6	16
Sangatta Utara	28	81	3	2
Bengalon	30	32	81	75
Teluk Pandan	277	205	–	–
Sangatta Selatan	23	570	26	136
Rantau Pulung	17	48	195	140
Sangkulirang	2	6	4	4
Kaliorang	43	40	19	15
Sandaran	13	–	6	13
Kaubun	100	108	69	29
Karangan	1	5	1	1
Kutai Timur	831	1 293	785	803

Lanjutan Tabel/*Continued Table* 5.2.13

Kecamatan Subdistrict	Sirsak/Soursop (kw/qui)		Sukun/Breadfruit (kw/qui)	
	2021	2022	2021	2022
(1)	(46)	(47)	(48)	(49)
Muara Ancalong	43	36	42	26
Busang	127	149	463	612
Long Mesangat	216	140	97	139
Muara Wahau	9	4	19	3
Telen	–	–	–	–
Kongbeng	15	21	31	52
Muara Bengkal	31	22	10	9
Batu Ampar	48	30	63	58
Sangatta Utara	15	7	16	20
Bengalon	18	22	211	317
Teluk Pandan	30	23	–	–
Sangatta Selatan	6	100	10	98
Rantau Pulung	198	268	51	78
Sangkulirang	6	8	6	7
Kaliorang	8	7	185	87
Sandaran	16	22	23	–
Kaubun	120	123	516	480
Karangan	7	5	4	33
Kutai Timur	912	985	1 746	2 018

Lanjutan Tabel/Continued Table 5.2.13

Kecamatan Subdistrict	Buah Naga/Dragon Fruit (kw/qui)		Lemon/Lemon (kw/qui)		Lengkeng Dimocarpus Longan (kw/qui)	
	2021	2022	2021	2022	2021	2022
(1)	(50)	(51)	(52)	(53)	(54)	(55)
Muara Ancalong	–	–	–	–	–	–
Busang	–	–	–	–	–	–
Long Mesangat	16	61	–	–	–	8
Muara Wahau	–	–	–	–	–	–
Telen	–	–	–	–	–	–
Kongbeng	–	–	–	–	–	–
Muara Bengkal	–	–	–	–	–	–
Batu Ampar	–	30	–	–	–	–
Sanggata Utara	–	25	–	–	–	–
Bengalon	–	–	–	–	–	–
Teluk Pandan	–	–	–	5	–	–
Sanggata Selatan	–	20	–	6	–	12
Rantau Pulung	–	30	–	11	–	11
Sangkulirang	–	21	–	24	–	3
Kaliorang	–	–	5	18	–	–
Sandaran	–	–	–	–	–	–
Kaubun	–	–	–	–	–	–
Karangan	–	2	–	–	–	0
Kutai Timur	16	189	5	63	–	34

Sumber/Source: BPS, Statistik Pertanian Hortikultura SPH-BST/BPS-Statistics Indonesia, Agricultural Statistic for Horticulture SPH-BST

Tabel
Table 5.2.14**Produksi Buah–Buahan dan Sayuran Tahunan Menurut Jenis Tanaman di Kabupaten Kutai Timur, 2019–2022**
Production of Annual Fruits and Vegetables by Kind of Plant in Kutai Timur Regency, 2019–2022

Jenis Tanaman Kind of Plants	Satuan Unit	2019	2020	2021	2022
(1)	(2)	(3)	(4)	(5)	(6)
Alpukat/ Avocado	kw/qui	1 000	975	1 270	1 422
Anggur/ Grape	kw/qui	–	–	–	–
Apel/ Apple	kw/qui	–	–	–	–
Belimbing/ Star Fruit	kw/qui	842	1 094	687	651
Duku/Langsat/Kokosan/ Duku	kw/qui	5 231	2 320	2 737	3 238
Durian/ Durian	kw/qui	20 089	8 952	10 878	20 414
Jambu Air/ Water Apple	kw/qui	1 292	744	1 308	1 712
Jambu Biji/ Guava	kw/qui	1 950	3 295	3 470	3 754
Jengkol/ Jengkol	kw/qui	1 398	1 314	2 703	2 939
Jeruk Besar/ Pomelo	kw/qui	600	896	72	576
Jeruk Siam/Kepron/ Orange/Tangerine	kw/qui	54 561	37 948	51 296	27 201
Mangga/ Mango	kw/qui	8 338	9 774	8 135	9 393
Manggis/ Mangosteen	kw/qui	35	348	106	123
Melinjo/ Gnetum/Melinjo	kw/qui	594	633	829	661
Nangka/Cempedak/ Jackfruit	kw/qui	8 697	10 050	12 273	17 188
Nenas/ Pineapple	kw/qui	1 272	3 413	16 082	73 457
Pepaya/ Papaya	kw/qui	5 197	5 785	6 570	4 687
Petai/ Twisted Cluster Bean	kw/qui	1 137	2 550	2 349	2 383
Pisang/ Banana	kw/qui	474 521	343 789	938 261	752 162
Rambutan/ Rambutan	kw/qui	29 933	15 598	27 516	33 531
Salak/ Snakefruit	kw/qui	1 260	2 004	831	1 293
Sawo/ Sapodilla/Sawo	kw/qui	882	903	785	803
Sirsak/ Soursop	kw/qui	852	1 432	912	985
Sukun/ Breadfruit	kw/qui	1 722	1 528	1 746	2 018
Buah Naga/ Hylocereus polyrhizus	kw/qui	16	189
Jeruk Lemon/ Lemon	kw/qui	5	63
Lengkeng/ Dimocarpus longan	kw/qui	–	34

Sumber/Source: BPS, Statistik Pertanian Hortikultura SPH-BST/BPS-Statistics Indonesia, Agricultural Statistic for Horticulture SPH-BST

**5.3 PERKEBUNAN
ESTATE CROPS**

Tabel 5.3.1 Luas Areal Tanaman Perkebunan Menurut Kecamatan dan Jenis Tanaman di Kabupaten Kutai Timur, 2021 dan 2022
Planted Area of Estate Crops by Subdistrict and Type of Crops in Kutai Timur Regency, 2021 and 2022

Kecamatan Subdistrict	Kelapa Sawit/Oil Palm (ha/ha)		Kelapa/Coconut (ha/ha)	
	2021	2022	2021	2022
(1)	(2)	(3)	(4)	(5)
Muara Ancalong	33 202,53	34 143,89	5,00	121,00
Busang	8 154,76	12 260,20	256,74	256,76
Long Mesangat	8 424,85	10 700,99	27,08	27,08
Muara Wahau	84 431,75	79 500,11	6,00	6,00
Telen	41 958,84	42 190,90	16,90	16,90
Kongbeng	35 269,38	46 259,37	22,00	20,00
Muara Bengkal	16 664,67	18 058,77	5,77	6,77
Batu Ampar	2 661,73	3 696,06	7,00	25,00
Sanggatta Utara	134,00	134,00	7,00	7,00
Bengalon	51 623,78	54 997,77	1,00	1,00
Teluk Pandan	881,30	1 255,00	64,00	68,00
Sanggatta Selatan	488,30	488,30	41,10	41,10
Rantau Pulung	17 918,56	22 207,03	4,75	41,00
Sangkulirang	38 775,17	35 051,02	357,00	380,50
Kaliorang	5 272,99	8 663,30	130,00	67,00
Sandaran	47 160,96	50 248,15	291,74	291,74
Kaubun	28 515,95	31 174,68	43,00	27,30
Karangan	37 176,75	44 355,97	–	–
Kutai TImur	458 716,27	495 385,51	1 286,08	1 404,15

Lanjutan Tabel/*Continued Table* 5.3.1

Kecamatan Subdistrict	Karet/Rubber (ha/ha)		Kopi/Coffee (ha/ha)	
	2021	2022	2021	2022
(1)	(6)	(7)	(8)	(9)
Muara Ancalong	751,00	834,00	0,60	0,80
Busang	805,70	805,70	36,50	36,05
Long Mesangat	111,25	1 111,25	2,00	2,00
Muara Wahau	104,75	137,05	–	1,70
Telen	631,00	631,00	–	–
Kongbeng	255,00	206,00	6,25	–
Muara Bengkal	346,78	344,78	8,00	1,00
Batu Ampar	1 377,40	1 293,40	7,00	8,25
Sangatta Utara	311,00	311,00	1,00	1,00
Bengalon	516,00	516,00	–	–
Teluk Pandan	280,50	275,20	0,50	9,25
Sangatta Selatan	857,00	857,00	6,00	6,00
Rantau Pulung	684,10	190,00	–	–
Sangkulirang	6 730,42	6 284,92	1,00	2,00
Kaliorang	81,00	81,00	5,00	5,00
Sandaran	2 856,16	3 334,65	12,00	12,00
Kaubun	214,00	134,00	12,25	4,50
Karangan	1 393,96	1 244,52	–	–
Kutai Timur	18 307,02	18 591,47	98,10	89,55

Lanjutan Tabel/Continued Table 5.3.1

Kecamatan Subdistrict	Panili/Vanilla (ha/ha)		Kemiri/Candlenut (ha/ha)	
	2021	2022	2021	2022
(1)	(10)	(11)	(12)	(13)
Muara Ancalong	–	–	–	–
Busang	–	0,43	–	–
Long Mesangat	0,43	–	–	–
Muara Wahau	–	–	–	–
Telen	–	–	–	–
Kongbeng	–	–	–	–
Muara Bengkal	–	–	0,50	0,60
Batu Ampar	1,50	–	–	–
Sangatta Utara	1,75	1,75	0,10	0,10
Bengalon	–	–	–	–
Teluk Pandan	–	–	14,00	17,00
Sangatta Selatan	2,50	2,50	2,00	2,00
Rantau Pulung	–	–	–	–
Sangkulirang	–	–	–	1,00
Kaliorang	0,25	2,75	3,90	3,90
Sandaran	–	–	6,00	6,00
Kaubun	0,25	0,25	3,90	3,50
Karangan	–	–	–	–
Kutai Timur	6,68	7,68	30,40	34,10

Lanjutan Tabel/*Continued Table* 5.3.1

Kecamatan Subdistrict	Kakao/Cocoa (ha/ha)		Aren/Sugar Palm (ha/ha)		Lada/Pepper (ha/ha)	
	2021	2022	2021	2022	2021	2022
(1)	(14)	(15)	(16)	(17)	(18)	(19)
Muara Ancalong	97,00	198,00	–	–	0,40	25,40
Busang	2 337,70	2 337,70	–	–	4,29	4,29
Long Mesangat	10,00	198,00	–	–	6,00	6,00
Muara Wahau	–	–	11,00	11,00	0,25	0,25
Telen	6,00	6,00	39,00	39,00	4,50	3,50
Kongbeng	21,50	16,00	–	17,00	–	11,00
Muara Bengkal	4,45	2,00	9,00	9,00	1,55	–
Batu Ampar	–	–	7,50	7,50	332,44	307,44
Sangatta Utara	7,00	7,00	1,20	1,20	2,25	2,25
Bengalon	1,25	1,25	27,00	27,00	12,00	12,00
Teluk Pandan	59,00	52,57	37,00	37,00	13,57	7,50
Sangatta Selatan	4,50	2,30	3,00	3,00	7,50	7,50
Rantau Pulung	2,25	8,00	–	–	3,00	6,00
Sangkulirang	159,00	158,00	151,50	179,00	1,00	4,00
Kaliorang	55,13	55,13	11,25	11,25	7,50	11,75
Sandaran	505,55	505,55	4,00	4,00	8,50	8,50
Kaubun	19,00	150,50	12,25	3,00	7,50	13,75
Karangan	151,00	151,00	–	–	7,50	7,50
Kutai Timur	3 440,33	3 849,00	313,70	348,95	419,75	438,63

Sumber/Source: Dinas Perkebunan Kabupaten Kutai Timur/*Estate Corps Departement of Kutai Timur Regency*

Tabel
Table 5.3.2

Produksi Perkebunan Menurut Kecamatan dan Jenis Tanaman di Kabupaten Kutai Timur, 2021 dan 2022
Production of Estate by Subdistrict and Type of Crops in Kutai Timur Regency, 2021 and 2022

Kecamatan Subdistrict	Kelapa Sawit/Oil Palm (ton/ton)		Kelapa/Coconut (ton/ton)	
	2021	2022	2021	2022
(1)	(2)	(3)	(4)	(5)
Muara Ancalong	529 170,43	128 389,90	2,16	4,46
Busang	66 954,87	470 102,68	110,57	110,57
Long Mesangat	68 540,84	93 718,89	6,12	6,12
Muara Wahau	1 611 613,12	1 253 828,24	6,60	6,60
Telen	669 064,53	580 700,76	2,01	2,01
Kongbeng	607 830,16	1 054 996,18	6,60	31,00
Muara Bengkal	275 200,65	170 549,04	1,05	1,05
Batu Ampar	31 980,29	27 508,93	0,70	9,45
Sangatta Utara	465,21	465,21	1,62	1,62
Bengalon	757 516,76	951 766,92	1,08	1,08
Teluk Pandan	11 566,36	15 430,00	41,93	41,93
Sangatta Selatan	5 962,78	5 962,78	2,05	2,05
Rantau Pulung	161 104,17	219 504,89	4,42	4,42
Sangkulirang	610 304,97	612 347,03	415,88	43,80
Kaliorang	88 022,42	75 437,75	99,33	52,26
Sandaran	601 222,39	469 733,69	352,43	352,43
Kaubun	393 538,05	299 745,70	5,53	8,20
Karangan	570 628,10	445 487,40	–	–
Kutai Timur	7 060 686,10	6 875 675,99	1 060,08	679,05

Lanjutan Tabel/*Continued Table 5.3.2*

Kecamatan Subdistrict	Karet/Rubber (ton/ton)		Kopi/Coffee (ton/ton)	
	2021	2022	2021	2022
(1)	(6)	(7)	(8)	(9)
Muara Ancalong	87,72	131,26	0,56	0,48
Busang	–	–	33,52	33,52
Long Mesangat	470,76	470,76	0,54	0,54
Muara Wahau	37,09	37,09	1,18	1,18
Telen	195,31	195,31	–	1,25
Kongbeng	37,09	37,09	3,62	–
Muara Bengkal	26,52	26,52	0,60	0,60
Batu Ampar	29,22	123,40	0,89	–
Sangatta Utara	25,68	25,68	0,45	0,45
Bengalon	9,80	9,80	–	–
Teluk Pandan	3,66	439,90	–	13,50
Sangatta Selatan	1,49	1,49	1,28	1,28
Rantau Pulung	89,26	29,50	–	–
Sangkulirang	38,59	4 703,08	0,49	0,49
Kaliorang	0,36	0,36	1,70	1,70
Sandaran	30,43	–	3,92	3,92
Kaubun	3,59	16,00	2,27	0,25
Karangan	701,87	701,87	–	–
Kutai Timur	1 788,44	6 949,11	51,02	59,16

Lanjutan Tabel/Continued Table 5.3.2

Kecamatan Subdistrict	Panili/Vanilla (ton/ton)		Kemiri/Candlenut (ton/ton)	
	2021	2022	2021	2022
(1)	(10)	(11)	(12)	(13)
Muara Ancalong	–	–	–	–
Busang	1,00	1,00	–	–
Long Mesangat	–	–	–	–
Muara Wahau	–	–	–	–
Telen	–	–	–	–
Kongbeng	–	–	–	–
Muara Bengkal	–	–	0,40	1,20
Batu Ampar	–	–	–	–
Sangatta Utara	0,62	0,62	0,31	0,31
Bengalon	–	–	–	–
Teluk Pandan	–	–	1,60	197,00
Sangatta Selatan	0,56	0,56	1,50	1,50
Rantau Pulung	–	–	–	–
Sangkulirang	–	–	–	–
Kaliorang	0,38	0,38	1,20	1,20
Sandaran	–	–	1,66	1,66
Kaubun	0,32	0,32	1,18	0,75
Karangan	–	–	–	–
Kutai Timur	2,88	2,88	7,85	203,62

Lanjutan Tabel/Continued Table 5.3.2

Kecamatan Subdistrict	Kakao/Cocoa (ton/ton)		Aren/Sugar Palm (ton/ton)		Lada/Pepper (ton/ton)	
	2021	2022	2021	2022	2021	2022
(1)	(14)	(15)	(16)	(17)	(18)	(19)
Muara Ancalong	28,83	28,49	–	–	0,56	0,56
Busang	1 199,85	1 199,85	–	–	2,55	2,55
Long Mesangat	5,89	5,89	–	–	6,63	6,63
Muara Wahau	–	–	0,38	0,38	0,37	0,37
Telen	–	–	–	–	1,97	1,97
Kongbeng	5,65	5,65	–	–	–	0,50
Muara Bengkal	0,32	0,32	0,37	0,37	0,43	–
Batu Ampar	–	–	147,00	2,10	99,16	99,16
Sangatta Utara	1,92	1,92	0,47	0,47	0,64	0,64
Bengalon	0,54	0,73	–	4,58	–	–
Teluk Pandan	15,88	47,40	1 563,00	300,00	0,68	4,40
Sangatta Selatan	1,65	1,65	3,90	3,90	2,77	2,77
Rantau Pulung	1,02	1,02	–	–	0,50	0,50
Sangkulirang	28,64	28,64	798,00	7,98	0,42	0,42
Kaliorang	17,45	17,45	0,51	0,51	1,92	1,92
Sandaran	38,93	38,93	346,00	3,46	4,63	4,63
Kaubun	2,22	12,50	141,00	1,41	1,92	1,20
Karangan	65,34	65,34	–	–	2,62	2,62
Kutai Timur	1 414,13	1 455,78	3 000,63	325,16	127,77	130,84

Sumber/Source: Dinas Perkebunan Kabupaten Kutai Timur/Estate Corps Departement of Kutai Timur Regency

Tabel
Table 5.3.3

Jumlah Petani Perkebunan Menurut Kecamatan dan Jenis Tanaman di Kabupaten Kutai Timur (kepala keluarga), 2021 dan 2022
Number of Estate Farmers by Subdistrict and Type of Crops in Kutai Timur Regency (householder), 2021 and 2022

Kecamatan Subdistrict	Kelapa Sawit/Oil Palm		Kelapa/Coconut	
	2021	2022	2021	2022
(1)	(2)	(3)	(4)	(5)
Muara Ancalong	1 911	3 297	2	2
Busang	407	407	123	123
Long Mesangat	1 031	1 031	19	19
Muara Wahau	6 576	7 282	6	6
Telen	2 878	2 878	7	7
Kongbeng	4 860	6 863	9	752
Muara Bengkal	1 802	3 361	6	6
Batu Ampar	214	301	3	14
Sanggata Utara	67	67	7	7
Bengalon	3 039	5 079	1	1
Teluk Pandan	440	440	25	25
Sanggata Selatan	239	239	32	32
Rantau Pulung	2 305	2 305	8	8
Sangkulirang	2 018	2 018	191	191
Kaliorang	1 632	1 632	64	64
Sandaran	1 532	1 532	157	157
Kaubun	2 212	2 442	41	41
Karangan	1 644	1 644	–	–
Kutai Timur	34 807	42 818	701	1 455

Lanjutan Tabel/*Continued Table 5.3.3*

Kecamatan Subdistrict	Karet/Rubber		Kopi/Coffee	
	2021	2022	2021	2022
(1)	(6)	(7)	(8)	(9)
Muara Ancalong	376	376	2	2
Busang	801	801	43	43
Long Mesangat	806	806	2	2
Muara Wahau	48	48	2	2
Telen	234	234	–	–
Kongbeng	89	47	7	–
Muara Bengkal	183	183	10	1
Batu Ampar	729	311	7	5
Sangatta Utara	60	60	2	2
Bengalon	376	376	–	–
Teluk Pandan	132	121	1	1
Sangatta Selatan	838	838	6	3
Rantau Pulung	300	300	–	–
Sangkulirang	180	180	1	1
Kaliorang	65	30	6	6
Sandaran	146	146	15	15
Kaubun	107	50	16	6
Karangan	232	232	–	–
Kutai Timur	5 702	5 139	120	89

Lanjutan Tabel/Continued Table 5.3.3

Kecamatan Subdistrict	Panili/Vanilla		Kemiri/Candlenut	
	2021	2022	2021	2022
(1)	(14)	(15)	(16)	(17)
Muara Ancalong	–	–	–	–
Busang	1	1	–	–
Long Mesangat	–	–	–	–
Muara Wahau	–	–	–	–
Telen	–	–	–	–
Kongbeng	–	–	–	–
Muara Bengkal	–	–	1	30
Batu Ampar	2	–	–	–
Sangatta Utara	2	2	2	2
Bengalon	–	–	–	–
Teluk Pandan	–	–	7	17
Sangatta Selatan	5	3	5	3
Rantau Pulung	–	–	–	–
Sangkulirang	–	–	–	–
Kaliorang	1	1	4	4
Sandaran	–	–	5	5
Kaubun	1	1	3	6
Karangan	–	–	–	–
Kutai Timur	12	8	27	67

Lanjutan Tabel/*Continued Table 5.3.3*

Kecamatan Subdistrict	Kakao/Cocoa		Aren/Sugar Palm		Lada/Pepper	
	2021	2022	2021	2022	2021	2022
(1)	(22)	(23)	(24)	(25)	(26)	(27)
Muara Ancalong	67	74	–	–	1	26
Busang	1 150	1 150	–	–	8	8
Long Mesangat	10	10	–	–	26	26
Muara Wahau	–	–	10	10	1	1
Telen	6	6	39	39	4	4
Kongbeng	20	20	–	1	–	13
Muara Bengkal	5	2	7	11	2	–
Batu Ampar	–	–	3	5	561	35
Sangatta Utara	5	5	2	2	3	3
Bengalon	1	1	13	13	5	5
Teluk Pandan	20	350	22	12	10	15
Sangatta Selatan	6	3	4	4	10	5
Rantau Pulung	2	2	–	–	7	7
Sangkulirang	141	141	123	123	1	1
Kaliorang	46	46	10	10	6	22
Sandaran	217	237	3	3	26	26
Kaubun	15	55	12	3	10	10
Karangan	149	149	–	–	8	8
Kutai TImur	1 860	2 251	248	236	689	215

Sumber/Source: Dinas Perkebunan Kabupaten Kutai Timur/*Estate Corps Departement of Kutai Timur Regency*

Tabel 5.3.4 Luas Areal Perkebunan Menurut Jenis Tanaman di Kabupaten Kutai Timur (ha), 2022
Planted Area of Estate by Kind of Plants in Kutai Timur Regency (ha), 2022

Jenis Tanaman <i>Kind of Plant</i>	Tanaman Belum Menghasilkan <i>Haven't Productive Crop yet</i>	Tanaman Menghasilkan <i>Produced Crop</i>	Tanaman Tua/ Rusak <i>Old Crop</i>	Jumlah Total
(1)	(2)	(3)	(4)	(5)
Kelapa Sawit <i>Oil Palm</i>	41 737,60	453 647,91	–	495 385,51
Kelapa <i>Coconut</i>	311,26	1 085,49	7,00	1 403,75
Karet <i>Rubber</i>	9 366,58	9 042,89	182,00	18 591,47
Kopi <i>Coffee</i>	12,35	75,20	2,00	89,55
Kakao <i>Cocoa</i>	1 181,50	2 407,50	72,00	3 661,00
Tebu <i>Sugar Cane</i>	–	–	–	–
Panili <i>Vanilla</i>	4,93	2,75	–	7,68
Kemiri <i>Candlenut</i>	2,60	34,50	–	37,10
Kelapa Hibrida <i>Hybrid Coconut</i>	–	–	–	–
Cengkeh <i>Clove</i>	–	–	–	–
Pala <i>Nutmeg</i>	–	–	–	–
Aren <i>Palm Sugar</i>	233,85	115,10	–	348,95
Lada <i>Pepper</i>	146,31	289,97	–	436,28

Sumber/Source: Dinas Perkebunan Kabupaten Kutai Timur/*Estate Corps Departement of Kutai Timur Regency*

Tabel
Table 5.3.5**Luas Areal Perkebunan Rakyat Menurut Jenis Tanaman di Kabupaten Kutai Timur (ha), 2022**
Planted Area of Smallholder Estate by Type of Crops in Kutai Timur Regency (ha), 2022

Jenis Tanaman <i>Kind of Plant</i>	Tanaman Belum Menghasilkan <i>Haven't Productive Crop yet</i>	Tanaman Menghasilkan <i>Producted Crop</i>	Tanaman Tua/Rusak <i>Old Crop</i>	Jumlah Total
(1)	(2)	(3)	(4)	(5)
Kelapa Sawit <i>Oil Palm</i>	19 297,15	120 744,73	–	140 041,88
Kelapa <i>Coconut</i>	311,26	1 085,49	7,00	1 403,75
Karet <i>Rubber</i>	6 160,93	2 207,45	182,00	8 550,38
Kopi <i>Coffee</i>	12,35	75,20	2,00	89,55
Kakao <i>Cocoa</i>	1 181,50	2 407,50	72,00	3 661,00
Tebu <i>Sugar Cane</i>	–	–	–	–
Panili <i>Vanilla</i>	4,93	2,75	–	7,68
Kemiri <i>Candlenut</i>	2,60	34,50	–	37,10
Kelapa Hibrida <i>Hybrid Coconut</i>	–	–	–	–
Cengkeh <i>Clove</i>	–	–	–	–
Pala <i>Nutmeg</i>	–	–	–	–
Aren <i>Palm Sugar</i>	233,85	115,10	–	348,95
Lada <i>Pepper</i>	146,31	289,97	–	436,28

Sumber/Source: Dinas Perkebunan Kabupaten Kutai Timur/*Estate Corps Departement of Kutai Timur Regency*

Tabel
Table 5.3.7

Luas Areal Perkebunan Besar Swasta (PBS) Menurut Jenis Tanaman di Kabupaten Kutai Timur (ha), 2022
Planted Area of Private Estate by Kind of Plants in Kutai Timur Regency (ha), 2022

Jenis Tanaman <i>Kind of Plant</i>	Tanaman Belum Menghasilkan <i>Haven't Productive Crop yet</i>	Tanaman Menghasilkan <i>Produced Crop</i>	Tanaman Tua/Rusak <i>Old Crop</i>	Jumlah Total
(1)	(2)	(3)	(4)	(5)
Kelapa Sawit <i>Oil Palm</i>	22 440,45	332 903,18	–	355 343,63
Kelapa <i>Coconut</i>	–	–	–	–
Karet <i>Rubber</i>	3 205,65	6 835,44	–	10 041,09
Kopi <i>Coffee</i>	–	–	–	–
Kakao <i>Cocoa</i>	–	–	–	–
Tebu <i>Sugar Cane</i>	–	–	–	–
Panili <i>Vanilla</i>	–	–	–	–
Kemiri <i>Candlenut</i>	–	–	–	–
Kelapa Hibrida <i>Hybrid Coconut</i>	–	–	–	–
Cengkeh <i>Clove</i>	–	–	–	–
Pala <i>Nutmeg</i>	–	–	–	–
Aren <i>Palm Sugar</i>	–	–	–	–
Lada <i>Pepper</i>	–	–	–	–

Sumber/Source: Dinas Perkebunan Kabupaten Kutai Timur/*Estate Corps Departement of Kutai Timur Regency*

5.4 PERIKANAN FISHERY

Tabel 5.4.1 **Jumlah Rumah Tangga Perikanan Menurut Kecamatan dan Subsektor di Kabupaten Kutai Timur, 2021 dan 2022**
Number of Fishery Household by Subdistrict and Subsector in Kutai Timur Regency, 2021 and 2022

Kecamatan Subdistrict	Perikanan Laut Marine Fisheries		Perairan Umum Inland Water		Perikanan Budidaya Aquaculture	
	2021	2022	2021	2022	2021	2022
(1)	(2)	(3)	(4)	(5)	(6)	(7)
Muara Ancalong	–	–	141	–	7	–
Busang	–	–	77	–	–	–
Long Mesangat	–	–	–	–	5	–
Muara Wahau	–	–	14	–	5	–
Telen	–	–	10	–	–	–
Kongbeng	–	–	35	–	2	–
Muara Bengkal	–	–	479	–	8	–
Batu Ampar	–	–	167	–	–	–
Sanggatta Utara	162	–	–	–	42	–
Bengalon	175	–	–	–	45	–
Teluk Pandan	169	–	–	–	8	–
Sanggatta Selatan	259	–	–	–	38	–
Rantau Pulung	–	–	–	–	10	–
Sangkulirang	593	–	35	–	12	–
Kaliorang	294	–	–	–	9	–
Sandaran	274	–	–	–	–	–
Kaubun	–	–	37	–	–	–
Karangan	–	–	–	–	12	–
Kutai Timur	1 926	–	995	–	203	–

Sumber/Source: Dinas Kelautan dan Perikanan Kabupaten Kutai Timur/Marine and Fisheries Service of Kutai Timur Regency

Tabel
Table 5.4.2

Produksi Perikanan Menurut Kecamatan dan Subsektor di Kabupaten Kutai Timur, 2021 dan 2022
Production of Fishery by Subdistrict and Subsector in Kutai Timur Regency, 2021 and 2022

Kecamatan Subdistrict	Perikanan Laut Marine Fisheries (ton/ton)		Perairan Umum Inland Water (ton/ton)		Perikanan Budidaya Aquaculture (ton/ton)	
	2021	2022	2021	2022	2021	2022
(1)	(2)	(3)	(4)	(5)	(6)	(7)
Muara Ancalong	–		178,92		46,35	
Busang	–		91,24		–	
Long Mesangat	–		–		33,11	
Muara Wahau	–		16,59		33,11	
Telen	–		11,85		–	
Kongbeng	–		41,47		3,00	
Muara Bengkal	–		567,58		72,51	
Batu Ampar	–		197,88		–	
Sangatta Utara	418,63		–		278,12	
Bengalon	452,22		–		25,16	
Teluk Pandan	436,72		–		22,41	
Sangatta Selatan	669,29		–		198,94	
Rantau Pulung	–		–		66,22	
Sangkulirang	1 532,38		29,62		53,00	
Kaliorang	759,73		–		5,03	
Sandaran	708,05		–		–	
Kaubun	–		43,84		–	
Karangan	–		–		79,46	
Kutai Timur	4 977,00		1 179,00		916,42	

Sumber/Source: Dinas Kelautan dan Perikanan Kabupaten Kutai Timur/Marine and Fisheries Service of Kutai Timur Regency

Tabel
Table 5.4.3**Nilai Perikanan Menurut Kecamatan dan Subsektor di
Kabupaten Kutai Timur, 2021 dan 2022**
*Value of Fishery by Subdistrict and Subsector in Kutai Timur
Regency, 2021 and 2022*

Kecamatan Subdistrict	Perikanan Laut Marine Fisheries (ribu rupiah/thousand rupiah)		Perairan Umum Inland Water (ribu rupiah/thousand rupiah)		Perikanan Budidaya Aquaculture (ribu rupiah/thousand rupiah)	
	2021	2022	2021	2022	2021	2022
(1)	(2)	(3)	(4)	(5)	(6)	(7)
Muara Ancalong	–	–	4 349 567,90	–	1 712 262,05	–
Busang	–	–	2 217 991,58	–	–	–
Long Mesangat	–	–	–	–	1 223 044,32	–
Muara Wahau	–	–	403 271,20	–	1 223 044,32	–
Telen	–	–	288 050,85	–	–	–
Kongbeng	–	–	1 008 177,99	–	112 500,00	–
Muara Bengkal	–	–	13 797 635,92	–	2 800 218,65	–
Batu Ampar	–	–	4 810 449,27	–	–	–
Sangatta Utara	13 589 011,93	–	–	–	10 273 572,27	–
Bengalon	14 679 488,20	–	–	–	709 155,00	–
Teluk Pandan	14 176 191,46	–	–	–	123 542,11	–
Sangatta Selatan	21 725 642,54	–	–	–	4 249 055,32	–
Rantau Pulung	–	–	–	–	2 446 088,64	–
Sangkulirang	49 742 494,30	–	720 127,14	–	2 911 255,35	–
Kaliorang	24 661 540,18	–	–	–	141 831,00	–
Sandaran	22 983 884,38	–	–	–	–	–
Kaubun	–	–	1 065 788,16	–	–	–
Karangan	–	–	–	–	2 935 306,36	–
Kutai Timur	161 558 253,00	–	28 661 060,00	–	30 860 875,40	–

Sumber/Source: Dinas Kelautan dan Perikanan Kabupaten Kutai Timur/Marine and Fisheries Service of Kutai Timur Regency

Tabel 5.4.4 Jumlah Alat Penangkapan Ikan Menurut Kecamatan dan Jenis di Kabupaten Kutai Timur, 2021 dan 2022
Number of Fishing Gear by Subdistrict and Kinds in Kutai Timur Regency, 2021 and 2022

Kecamatan Subdistrict	Pukat Udang Shrimp Net		Pukat Cincin Purse Seine	
	2021	2022	2021	2022
(1)	(2)	(3)	(4)	(5)
Muara Ancalong	–	–	–	–
Busang	–	–	–	–
Long Mesangat	–	–	–	–
Muara Wahau	–	–	–	–
Telen	–	–	–	–
Kongbeng	–	–	–	–
Muara Bengkal	–	–	–	–
Batu Ampar	–	–	–	–
Sanggata Utara	–	–	–	–
Bengalon	–	–	–	–
Teluk Pandan	–	–	–	–
Sanggata Selatan	–	–	–	–
Rantau Pulung	–	–	–	–
Sangkulirang	–	–	2	–
Kaliorang	–	–	–	–
Sandaran	–	–	–	–
Kaubun	–	–	–	–
Karangan	–	–	–	–
Kutai Timur	–	–	2	–

Lanjutan Tabel/*Continued Table* 5.4.4

Kecamatan <i>Subdistrict</i>	Pukat Ikan <i>Fish Net</i>		Bagan/Jaring Angkat <i>Lift Net</i>	
	2021	2022	2021	2022
(1)	(6)	(7)	(8)	(9)
Muara Ancalong	–	–	–	–
Busang	–	–	–	–
Long Mesangat	–	–	–	–
Muara Wahau	–	–	–	–
Telen	–	–	–	–
Kongbeng	–	–	–	–
Muara Bengkal	–	–	–	–
Batu Ampar	–	–	–	–
Sangatta Utara	–	–	19	–
Bengalon	–	–	21	–
Teluk Pandan	–	–	20	–
Sangatta Selatan	–	–	30	–
Rantau Pulung	–	–	–	–
Sangkulirang	–	–	70	–
Kaliorang	–	–	34	–
Sandaran	–	–	32	–
Kaubun	–	–	–	–
Karangan	–	–	–	–
Kutai Timur	–	–	226	–

Lanjutan Tabel/Continued Table 5.4.4

Kecamatan Subdistrict	Jaring Insang Hanyut Drift Gill Net		Jaring Insang Lingkar Encircling Gill Net	
	2021	2022	2021	2022
(1)	(10)	(11)	(12)	(13)
Muara Ancalong	38,00		–	
Busang	25,00		–	
Long Mesangat	–		–	
Muara Wahau	5,00		–	
Telen	3,00		–	
Kongbeng	11,00		–	
Muara Bengkal	156,00		–	
Batu Ampar	–		–	
Sangatta Utara	43,00		25,00	
Bengalon	73,00		30,00	
Teluk Pandan	40,00		26,00	
Sangatta Selatan	90,00		60,00	
Rantau Pulung	–		–	
Sangkalirang	223,00		72,00	
Kaliorang	79,00		58,00	
Sandaran	85,00		60,00	
Kaubun	–		–	
Karangan	–		–	
Kutai Timur	871,00		331,00	

Lanjutan Tabel/*Continued Table 5.4.4*

Kecamatan <i>Subdistrict</i>	Jaring Insang Tetap <i>Bottom Gill Net</i>		Pancing Tegak <i>Vertical Line</i>	
	2021	2022	2021	2022
(1)	(14)	(15)	(16)	(17)
Muara Ancalong	38,00		–	
Busang	25,00		–	
Long Mesangat	–		–	
Muara Wahau	5,00		–	
Telen	3,00		–	
Kongbeng	12,00		–	
Muara Bengkal	157,00		–	
Batu Ampar	54,00		–	
Sangatta Utara	54,00		–	
Bengalon	57,00		–	
Teluk Pandan	56,00		–	
Sangatta Selatan	85,00		–	
Rantau Pulung	–		–	
Sangkulirang	205,00		–	
Kaliorang	97,00		–	
Sandaran	90,00		–	
Kaubun	12,00		–	
Karangan	–		–	
Kutai Timur	950,00		–	

Lanjutan Tabel/Continued Table 5.4.4

Kecamatan Subdistrict	Pancing Ulur Hand Line		Pancing Tonda Troll Line	
	2021	2022	2021	2022
(1)	(18)	(19)	(20)	(21)
Muara Ancalong	276,00		–	
Busang	151,00		–	
Long Mesangat	–		–	
Muara Wahau	27,00		–	
Telen	20,00		–	
Kongbeng	69,00		–	
Muara Bengkal	938,00		–	
Batu Ampar	327,00		–	
Sangatta Utara	317,00		–	
Bengalon	343,00		–	
Teluk Pandan	331,00		–	
Sangatta Selatan	507,00		–	
Rantau Pulung	–		–	
Sangkulirang	1 230,00		–	
Kaliorang	576,00		–	
Sandaran	537,00		–	
Kaubun	72,00		–	
Karangan	–		–	
Kutai Timur	5 721,00		–	

Lanjutan Tabel/*Continued Table* 5.4.4

Kecamatan <i>Subdistrict</i>	Pancing Lainnya <i>Other Fishing Gear</i>		Alat Pengumpul Kerang <i>Shell-Fish Collectors</i>	
	2021	2022	2021	2022
(1)	(22)	(23)	(24)	(25)
Muara Ancalong	–	–	–	–
Busang	–	–	–	–
Long Mesangat	–	–	–	–
Muara Wahau	–	–	–	–
Telen	–	–	–	–
Kongbeng	–	–	–	–
Muara Bengkal	–	–	–	–
Batu Ampar	–	–	–	–
Sangatta Utara	18,00	–	–	–
Bengalon	5,00	–	–	–
Teluk Pandan	18,00	–	–	–
Sangatta Selatan	22,00	–	–	–
Rantau Pulung	–	–	–	–
Sangkulirang	70,00	–	–	–
Kaliorang	21,00	–	–	–
Sandaran	22,00	–	–	–
Kaubun	–	–	–	–
Karangan	–	–	–	–
Kutai Timur	176,00	–	–	–

Lanjutan Tabel/Continued Table 5.4.4

Kecamatan Subdistrict	Alat Pengumpul Teripang Sea-Cucumber Collectors		Alat Pengumpul Rumput Laut Seaweed Collectors	
	2021	2022	2021	2022
(1)	(26)	(27)	(28)	(29)
Muara Ancalong	-	-	-	-
Busang	-	-	-	-
Long Mesangat	-	-	-	-
Muara Wahau	-	-	-	-
Telen	-	-	-	-
Kongbeng	-	-	-	-
Muara Bengkal	-	-	-	-
Batu Ampar	-	-	-	-
Sangatta Utara	-	-	-	-
Bengalon	-	-	-	-
Teluk Pandan	-	-	8,00	-
Sangatta Selatan	-	-	14,00	-
Rantau Pulung	-	-	-	-
Sangkulirang	-	-	-	-
Kaliorang	-	-	-	-
Sandaran	-	-	-	-
Kaubun	-	-	-	-
Karangan	-	-	-	-
Kutai Timur	-	-	22,00	-

Lanjutan Tabel/*Continued Table* 5.4.4

Kecamatan Subdistrict	Sero Sero		Bubu Fish Trap	
	2021	2022	2021	2022
(1)	(30)	(31)	(32)	(33)
Muara Ancalong	–		122,00	
Busang	–		67,00	
Long Mesangat	–		–	
Muara Wahau	–		12,00	
Telen	–		9,00	
Kongbeng	–		30,00	
Muara Bengkal	–		414,00	
Batu Ampar	–		144,00	
Sangatta Utara	5,00		140,00	
Bengalon	6,00		151,00	
Teluk Pandan	6,00		146,00	
Sangatta Selatan	8,00		224,00	
Rantau Pulung	–		–	
Sangkulirang	10,00		545,00	
Kaliorang	6,00		254,00	
Sandaran	9,00		237,00	
Kaubun	–		32,00	
Karangan	–		–	
Kutai Timur	50,00		2 527,00	

Lanjutan Tabel/Continued Table 5.4.4

Kecamatan Subdistrict	Lain-lain Others		Jumlah Total	
	2021	2022	2021	2022
(1)	(34)	(35)	(36)	(37)
Muara Ancalong	10,00		484,00	
Busang	5,00		273,00	
Long Mesangat	–		–	
Muara Wahau	1,00		50,00	
Telen	1,00		36,00	
Kongbeng	2,00		124,00	
Muara Bengkal	33,00		1 698,00	
Batu Ampar	11,00		536,00	
Sangatta Utara	11,00		632,00	
Bengalon	12,00		698,00	
Teluk Pandan	12,00		663,00	
Sangatta Selatan	18,00		1 058,00	
Rantau Pulung	–		–	
Sangkulirang	43,00		2 470,00	
Kaliorang	20,00		1 145,00	
Sandaran	19,00		1 091,00	
Kaubun	2,00		118,00	
Karangan	–		–	
Kutai Timur	200,00		11 076,00	

Sumber/Source: Dinas Kelautan dan Perikanan Kabupaten Kutai Timur/Marine and Fisheries Service of Kutai Timur Regency

Tabel
Table 5.4.5

Jumlah Perahu/Kapal Penangkap Ikan Perairan Air Laut Menurut Kecamatan dan Jenis Kapal di Kabupaten Kutai Timur, 2022
Number of Marine Fishing Boats by Subdistrict and Type of Boards in Kutai Timur Regency, 2022

Kecamatan Subdistrict	Perahu Tanpa Motor Non-Powered Boats		Perahu Motor Tempel Out – Boards Motors
	Kecil Small	Sedang Medium	
(1)	(2)	(3)	(4)
Muara Ancalong			
Busang			
Long Mesangat			
Muara Wahau			
Telen			
Kongbeng			
Muara Bengkal			
Batu Ampar			
Sanggata Utara			
Bengalon			
Teluk Pandan			
Sanggata Selatan			
Rantau Pulung			
Sangkulirang			
Kaliorang			
Sandaran			
Kaubun			
Karangan			
Kutai Timur			

Lanjutan Tabel/Continued Table 5.4.5

Kecamatan Subdistrict	Kapal Motor In – Board Motors			Jumlah Total
	0 - 5 GT	5 - 10 GT	10-30 GT	
(1)	(5)	(6)	(7)	(8)
Muara Ancalong				
Busang				
Long Mesangat				
Muara Wahau				
Telen				
Kongbeng				
Muara Bengkal				
Batu Ampar				
Sanggata Utara				
Bengalon				
Teluk Pandan				
Sanggata Selatan				
Rantau Pulung				
Sangkulirang				
Kaliorang				
Sandaran				
Kaubun				
Karangan				
Kutai Timur				

Sumber/Source: Dinas Kelautan dan Perikanan Kabupaten Kutai Timur/Marine and Fisheries Service of Kutai Timur Regency

Tabel
Table 5.4.6

**Jumlah Nelayan dan Kelompok Nelayan Menurut
Kecamatan di Kabupaten Kutai Timur, 2021 dan 2022**
**Number of Fisherman and Fisherman Group by Subdistrict
in Kutai Timur Regency, 2021 and 2022**

Kecamatan Subdistrict	Nelayan Fisherman		Kelompok Nelayan Fisherman Group	
	2021	2022	2021	2022
(1)	(2)	(3)	(4)	(5)
Muara Ancalong	151		7	
Busang	77		4	
Long Mesangat	–		–	
Muara Wahau	14		1	
Telen	10		1	
Kongbeng	35		2	
Muara Bengkal	479		26	
Batu Ampar	167		9	
Sangatta Utara	162		15	
Bengalon	175		9	
Teluk Pandan	169		12	
Sangatta Selatan	259		25	
Rantau Pulung	–		–	
Sangkulirang	618		57	
Kaliorang	294		17	
Sandaran	274		19	
Kaubun	37		2	
Karangan	–		–	
Kutai Timur	2 921		206	

Sumber/Source: Dinas Kelautan dan Perikanan Kabupaten Kutai Timur/Marine and Fisheries Service of Kutai Timur Regency

**5.5 PETERNAKAN
LIVESTOCK**

Tabel 5.5.1 Populasi Ternak Menurut Kecamatan dan Jenis Ternak di Kabupaten Kutai Timur (ekor), 2022
Livestock Population by Subdistrict and Kind of Livestock in Kutai Timur Regency (head), 2022

Kecamatan Subdistrict	Sapi Potong Beef Cattle	Sapi Perah Dairy Cattle	Kerbau Buffalo	Kuda Horse
(1)	(2)	(3)	(4)	(5)
Muara Ancalong				
Busang				
Long Mesangat				
Muara Wahau				
Telen				
Kongbeng				
Muara Bengkal				
Batu Ampar				
Sanggata Utara				
Bengalon				
Teluk Pandan				
Sanggata Selatan				
Rantau Pulung				
Sangkulirang				
Kaliorang				
Sandaran				
Kaubun				
Karangan				
Kutai Timur				

Lanjutan Tabel/*Continued Table 5.5.1*

Kecamatan <i>Subdistrict</i>	Babi <i>Pig</i>	Kambing <i>Goat</i>	Kelinci <i>Rabbit</i>
(1)	(6)	(7)	(8)
Muara Ancalong			
Busang			
Long Mesangat			
Muara Wahau			
Telen			
Kongbeng			
Muara Bengkal			
Batu Ampar			
Sanggata Utara			
Bengalon			
Teluk Pandan			
Sanggata Selatan			
Rantau Pulung			
Sangkulirang			
Kaliorang			
Sandaran			
Kaubun			
Karangan			
Kutai Timur			

Sumber/*Source*: Dinas Pertanian Kabupaten Kutai Timur/*Agriculture Departement of Kutai Timur Regency*

Tabel
Table 5.5.2

Jumlah Ternak Dipotong Menurut Kecamatan dan Jenis Ternak di Kabupaten Kutai Timur (ekor), 2022
Number of Livestock Slaughtered by Subdistrict and Kind of Livestock in Kutai Timur Regency (head), 2022

Kecamatan Subdistrict	Sapi Potong Beef Cattle	Sapi Perah Dairy Cattle	Kerbau Buffalo	Kuda Horse
(1)	(2)	(3)	(4)	(5)
Muara Ancalong				
Busang				
Long Mesangat				
Muara Wahau				
Telen				
Kongbeng				
Muara Bengkal				
Batu Ampar				
Sanggata Utara				
Bengalon				
Teluk Pandan				
Sanggata Selatan				
Rantau Pulung				
Sangkulirang				
Kaliorang				
Sandaran				
Kaubun				
Karangan				
Kutai Timur				

Lanjutan Tabel/*Continued Table 5.5.2*

Kecamatan Subdistrict	Babi Pig	Kambing Goat	Kelinci Rabbit
(1)	(6)	(7)	(8)
Muara Ancalong			
Busang			
Long Mesangat			
Muara Wahau			
Telen			
Kongbeng			
Muara Bengkal			
Batu Ampar			
Sanggata Utara			
Bengalon			
Teluk Pandan			
Sanggata Selatan			
Rantau Pulung			
Sangkulirang			
Kaliorang			
Sandaran			
Kaubun			
Karangan			
Kutai Timur			

Sumber/Source: Dinas Pertanian Kabupaten Kutai Timur/*Agriculture Departement of Kutai Timur Regency*

Tabel
Table 5.5.3

Jumlah Pemasukan Ternak Menurut Kecamatan dan Jenis Ternak di Kabupaten Kutai Timur (ekor), 2022
Number of Livestock Income by Subdistrict and Kind of Livestock in Kutai Timur Regency (head), 2022

Kecamatan Subdistrict	Sapi Potong Beef Cattle	Sapi Perah Dairy Cattle	Kerbau Buffalo	Kuda Horse
(1)	(2)	(3)	(4)	(5)
Muara Ancalong				
Busang				
Long Mesangat				
Muara Wahau				
Telen				
Kongbeng				
Muara Bengkal				
Batu Ampar				
Sanggatta Utara				
Bengalon				
Teluk Pandan				
Sanggatta Selatan				
Rantau Pulung				
Sangkulirang				
Kaliorang				
Sandaran				
Kaubun				
Karangan				
Kutai Timur				

Lanjutan Tabel/*Continued Table 5.5.3*

Kecamatan Subdistrict	Babi Pig	Kambing Goat	Kelinci Rabbit
(1)	(6)	(7)	(8)
Muara Ancalong			
Busang			
Long Mesangat			
Muara Wahau			
Telen			
Kongbeng			
Muara Bengkal			
Batu Ampar			
Sanggata Utara			
Bengalon			
Teluk Pandan			
Sanggata Selatan			
Rantau Pulung			
Sangkulirang			
Kaliorang			
Sandaran			
Kaubun			
Karangan			
Kutai Timur			

Sumber/Source: Dinas Pertanian Kabupaten Kutai Timur/*Agriculture Departement of Kutai Timur Regency*

Tabel
Table 5.5.4

Jumlah Pengeluaran Ternak Menurut Kecamatan dan Jenis Ternak di Kabupaten Kutai Timur (ekor), 2022
Number of Livestock Outcome by Subdistrict and Kind of Livestock in Kutai Timur Regency (head), 2022

Kecamatan Subdistrict	Sapi Potong Beef Cattle	Sapi Perah Dairy Cattle	Kerbau Buffalo	Kuda Horse
(1)	(2)	(3)	(4)	(5)
Muara Ancalong				
Busang				
Long Mesangat				
Muara Wahau				
Telen				
Kongbeng				
Muara Bengkal				
Batu Ampar				
Sanggata Utara				
Bengalon				
Teluk Pandan				
Sanggata Selatan				
Rantau Pulung				
Sangkulirang				
Kaliorang				
Sandaran				
Kaubun				
Karangan				
Kutai Timur				

Lanjutan Tabel/*Continued Table 5.5.4*

Kecamatan Subdistrict	Babi Pig	Kambing Goat	Kelinci Rabbit
(1)	(6)	(7)	(8)
Muara Ancalong			
Busang			
Long Mesangat			
Muara Wahau			
Telen			
Kongbeng			
Muara Bengkal			
Batu Ampar			
Sanggata Utara			
Bengalon			
Teluk Pandan			
Sanggata Selatan			
Rantau Pulung			
Sangkulirang			
Kaliorang			
Sandaran			
Kaubun			
Karangan			
Kutai Timur			

Sumber/Source: Dinas Pertanian Kabupaten Kutai Timur/*Agriculture Departement of Kutai Timur Regency*

Tabel
Table 5.5.5

Produksi Daging Ternak Menurut Kecamatan dan Jenis Ternak di Kabupaten Kutai Timur (kg), 2022
Production of Livestock Meat by Subdistrict and Kind of Livestock in Kutai Timur Regency (kg), 2022

Kecamatan Subdistrict	Sapi Potong Beef Cattle	Sapi Perah Dairy Cattle	Kerbau Buffalo	Kuda Horse
(1)	(2)	(3)	(4)	(5)
Muara Ancalong				
Busang				
Long Mesangat				
Muara Wahau				
Telen				
Kongbeng				
Muara Bengkal				
Batu Ampar				
Sanggata Utara				
Bengalon				
Teluk Pandan				
Sanggata Selatan				
Rantau Pulung				
Sangkulirang				
Kaliorang				
Sandaran				
Kaubun				
Karangan				
Kutai Timur				

Lanjutan Tabel/*Continued Table 5.5.5*

Kecamatan <i>Subdistrict</i>	Babi <i>Pig</i>	Kambing <i>Goat</i>	Kelinci <i>Rabbit</i>
(1)	(6)	(7)	(8)
Muara Ancalong			
Busang			
Long Mesangat			
Muara Wahau			
Telen			
Kongbeng			
Muara Bengkal			
Batu Ampar			
Sanggata Utara			
Bengalon			
Teluk Pandan			
Sanggata Selatan			
Rantau Pulung			
Sangkulirang			
Kaliorang			
Sandaran			
Kaubun			
Karangan			
Kutai Timur			

Sumber/*Source*: Dinas Pertanian Kabupaten Kutai Timur/*Agriculture Departement of Kutai Timur Regency*

Tabel 5.5.6 **Populasi Unggas Menurut Kecamatan dan Jenis Unggas di Kabupaten Kutai Timur (ekor), 2022**
Population of Poultrys by Subdistrict and Kind of Poultrys in Kutai Timur Regency (head), 2022

Kecamatan Subdistrict	Ayam Kampung Non Broiler	Ayam Pedaging Broiler	Ayam Petelur Layer	Merpati Dove
(1)	(2)	(3)	(4)	(5)
Muara Ancalong				
Busang				
Long Mesangat				
Muara Wahau				
Telen				
Kongbeng				
Muara Bengkal				
Batu Ampar				
Sanggata Utara				
Bengalon				
Teluk Pandan				
Sanggata Selatan				
Rantau Pulung				
Sangkulirang				
Kaliorang				
Sandaran				
Kaubun				
Karangan				
Kutai Timur				

Sumber/Source: Dinas Pertanian Kabupaten Kutai Timur/Departement of Agriculture of Kutai Timur Regency

Lanjutan Tabel/*Continued Table 5.5.6*

Kecamatan Subdistrict	Burung Puyuh Quail	Itik Duck	Itik Manila Muscovy Duck
(1)	(6)	(7)	(8)
Muara Ancalong			
Busang			
Long Mesangat			
Muara Wahau			
Telen			
Kongbeng			
Muara Bengkal			
Batu Ampar			
Sanggata Utara			
Bengalon			
Teluk Pandan			
Sanggata Selatan			
Rantau Pulung			
Sangkulirang			
Kaliorang			
Sandaran			
Kaubun			
Karangan			
Kutai Timur			

Sumber/Source: Dinas Pertanian Kabupaten Kutai Timur/*Agriculture Departement of Kutai Timur Regency*

Tabel
Table 5.5.7

Jumlah Unggas Dipotong Menurut Kecamatan dan Jenis Unggas di Kabupaten Kutai Timur (ekor), 2022
Number of Poultry Slaughtered by Subdistrict and Kind of Poultry in Kutai Timur Regency (head), 2022

Kecamatan Subdistrict	Ayam Kampung Non Broiler	Ayam Pedaging Broiler	Ayam Petelur Layer	Merpati Dove
(1)	(2)	(3)	(4)	(5)
Muara Ancalong				
Busang				
Long Mesangat				
Muara Wahau				
Telen				
Kongbeng				
Muara Bengkal				
Batu Ampar				
Sanggata Utara				
Bengalon				
Teluk Pandan				
Sanggata Selatan				
Rantau Pulung				
Sangkulirang				
Kaliorang				
Sandaran				
Kaubun				
Karangan				
Kutai Timur				

Sumber/Source: Dinas Pertanian Kabupaten Kutai Timur/Departement of Agriculture of Kutai Timur Regency

Lanjutan Tabel/*Continued Table 5.5.7*

Kecamatan Subdistrict	Burung Puyuh Quail	Itik Duck	Itik Manila Muscovy Duck
(1)	(6)	(7)	(8)
Muara Ancalong			
Busang			
Long Mesangat			
Muara Wahau			
Telen			
Kongbeng			
Muara Bengkal			
Batu Ampar			
Sanggata Utara			
Bengalon			
Teluk Pandan			
Sanggata Selatan			
Rantau Pulung			
Sangkulirang			
Kaliorang			
Sandaran			
Kaubun			
Karangan			
Kutai Timur			

Sumber/Source: Dinas Pertanian Kabupaten Kutai Timur/*Agriculture Departement of Kutai Timur Regency*

Tabel 5.5.8 Jumlah Pemasukan Unggas Menurut Kecamatan dan Jenis Unggas di Kabupaten Kutai Timur (ekor), 2022
Number of Poultrys Income by Subdistrict and Kind in Kutai Timur Regency (head), 2022

Kecamatan Subdistrict	Ayam Kampung Non Broiler	Ayam Pedaging Broiler	Ayam Petelur Layer	Merpati Dove
(1)	(2)	(3)	(4)	(5)
Muara Ancalong				
Busang				
Long Mesangat				
Muara Wahau				
Telen				
Kongbeng				
Muara Bengkal				
Batu Ampar				
Sanggata Utara				
Bengalon				
Teluk Pandan				
Sanggata Selatan				
Rantau Pulung				
Sangkulirang				
Kaliorang				
Sandaran				
Kaubun				
Karangan				
Kutai Timur				

Sumber/Source: Dinas Pertanian Kabupaten Kutai Timur/Departement of Agriculture of Kutai Timur Regency

Lanjutan Tabel/*Continued Table 5.5.8*

Kecamatan Subdistrict	Burung Puyuh Quail	Itik Duck	Itik Manila Muscovy Duck
(1)	(6)	(7)	(8)
Muara Ancalong			
Busang			
Long Mesangat			
Muara Wahau			
Telen			
Kongbeng			
Muara Bengkal			
Batu Ampar			
Sanggata Utara			
Bengalon			
Teluk Pandan			
Sanggata Selatan			
Rantau Pulung			
Sangkulirang			
Kaliorang			
Sandaran			
Kaubun			
Karangan			
Kutai Timur			

Sumber/Source: Dinas Pertanian Kabupaten Kutai Timur/*Agriculture Departement of Kutai Timur Regency*

Tabel 5.5.9 Jumlah Pengeluaran Unggas Menurut Kecamatan dan Jenis Unggas di Kabupaten Kutai Timur (ekor), 2022
Number of Poultry Outcome by Subdistrict and Kind of Poultry in Kutai Timur Regency (head), 2022

Kecamatan Subdistrict	Ayam Kampung Non Broiler	Ayam Pedaging Broiler	Ayam Petelur Layer	Merpati Dove
(1)	(2)	(3)	(4)	(5)
Muara Ancalong				
Busang				
Long Mesangat				
Muara Wahau				
Telen				
Kongbeng				
Muara Bengkal				
Batu Ampar				
Sanggata Utara				
Bengalon				
Teluk Pandan				
Sanggata Selatan				
Rantau Pulung				
Sangkulirang				
Kaliorang				
Sandaran				
Kaubun				
Karangan				
Kutai Timur				

Sumber/Source: Dinas Pertanian Kabupaten Kutai Timur/Departement of Agriculture of Kutai Timur Regency

Lanjutan Tabel/*Continued Table 5.5.9*

Kecamatan Subdistrict	Burung Puyuh Quail	Itik Duck	Itik Manila Muscovy Duck
(1)	(6)	(7)	(8)
Muara Ancalong			
Busang			
Long Mesangat			
Muara Wahau			
Telen			
Kongbeng			
Muara Bengkal			
Batu Ampar			
Sanggata Utara			
Bengalon			
Teluk Pandan			
Sanggata Selatan			
Rantau Pulung			
Sangkulirang			
Kaliorang			
Sandaran			
Kaubun			
Karangan			
Kutai Timur			

Sumber/Source: Dinas Pertanian Kabupaten Kutai Timur/*Agriculture Departement of Kutai Timur Regency*

Tabel 5.5.10 **Produksi Daging Unggas Menurut Kecamatan dan Jenis Unggas di Kabupaten Kutai Timur (kg), 2022**
Production of Poultrys Meat by Subdistrict and Kind of Poultrys in Kutai Timur Regency (kg), 2022

Kecamatan Subdistrict	Ayam Kampung Non Broiler	Ayam Pedaging Broiler	Ayam Petelur Layer	Merpati Dove
(1)	(2)	(3)	(4)	(5)
Muara Ancalong				
Busang				
Long Mesangat				
Muara Wahau				
Telen				
Kongbeng				
Muara Bengkal				
Batu Ampar				
Sanggata Utara				
Bengalon				
Teluk Pandan				
Sanggata Selatan				
Rantau Pulung				
Sangkulirang				
Kaliorang				
Sandaran				
Kaubun				
Karangan				
Kutai Timur				

Sumber/Source: Dinas Pertanian Kabupaten Kutai Timur/Departement of Agriculture of Kutai Timur Regency

Lanjutan Tabel/*Continued Table 5.5.10*

Kecamatan Subdistrict	Burung Puyuh Quail	Itik Duck	Itik Manila Muscovy Duck
(1)	(6)	(7)	(8)
Muara Ancalong			
Busang			
Long Mesangat			
Muara Wahau			
Telen			
Kongbeng			
Muara Bengkal			
Batu Ampar			
Sanggata Utara			
Bengalon			
Teluk Pandan			
Sanggata Selatan			
Rantau Pulung			
Sangkulirang			
Kaliorang			
Sandaran			
Kaubun			
Karangan			
Kutai Timur			

Sumber/Source: Dinas Pertanian Kabupaten Kutai Timur/*Agriculture Departement of Kutai Timur Regency*

Tabel
Table 5.5.11

Produksi Telur dan Susu Menurut Kecamatan dan Jenis Ternak/Unggas di Kabupaten Kutai Timur, 2022
Egg and Milk Production by Subdistrict and Kind of Livestock/Poultry in Kutai Timur Regency, 2022

Kecamatan Subdistrict	Ayam Kampung Non Broiler [kg]	Ayam Petelur Layer [kg]	Itik/Itik Manila Duck/Muscovy Duck [kg]	Susu Milk [liter]
(1)	(2)	(3)	(4)	(5)
Muara Ancalong				
Busang				
Long Mesangat				
Muara Wahau				
Telen				
Kongbeng				
Muara Bengkal				
Batu Ampar				
Sangatta Utara				
Bengalon				
Teluk Pandan				
Sangatta Selatan				
Rantau Pulung				
Sangkulirang				
Kaliorang				
Sandaran				
Kaubun				
Karangan				
Kutai Timur				

Sumber/Source: Dinas Pertanian Kabupaten Kutai Timur/Departement of Agriculture of Kutai Timur Regency



INDUSTRI, PERTAMBANGAN, DAN ENERGI

Industry, Mining, and Energy

6

PENJELASAN TEKNIS

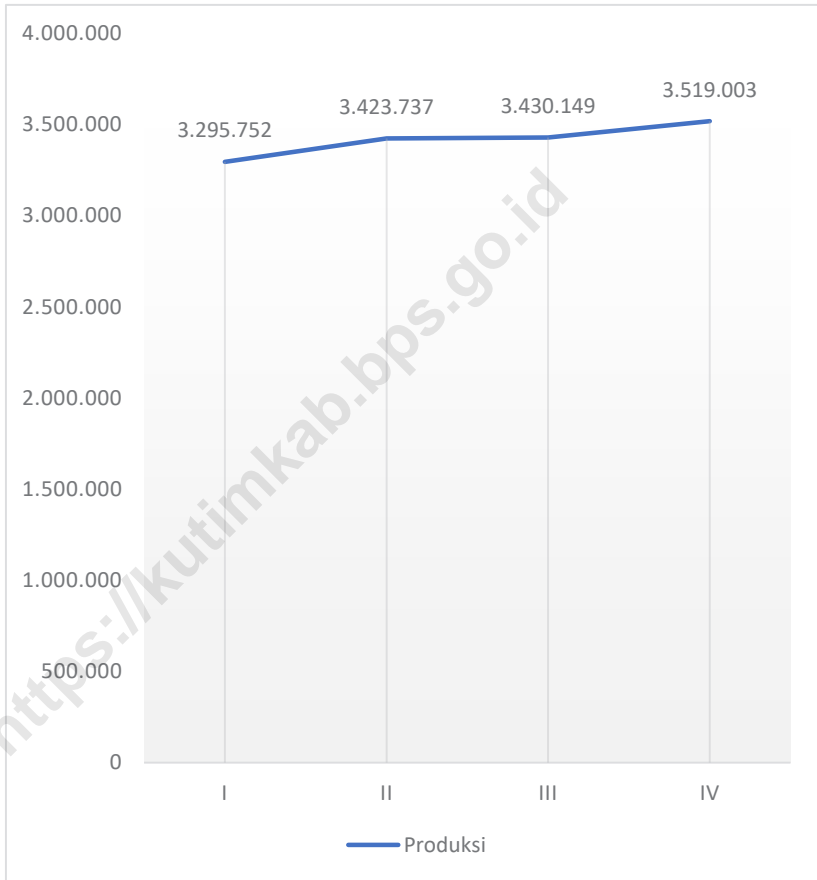
1. Kapasitas listrik terpasang adalah total kapasitas dari seluruh mesin pembangkit listrik yang dioperasikan.
2. Listrik yang dibangkitkan adalah jumlah listrik yang dibangkitkan oleh seluruh mesin pembangkit listrik dan dinyatakan dalam satuan dasar Watt hours.
3. Jumlah listrik/gas/air bersih yang terjual/didistribusikan adalah banyaknya listrik/gas/air bersih yang disalurkan kepada para pelanggan.
4. Kapasitas produksi potensial adalah hubungan antara output yang sebenarnya diproduksi dengan peralatan yang terpasang dan potensi output yang dapat diproduksi dengan peralatan terpasang tersebut, jika kapasitas sepenuhnya digunakan.
5. Volume air bersih yang disalurkan adalah banyaknya air bersih yang disalurkan oleh perusahaan air bersih (dalam satuan m^3). Semakin besar volume air bersih yang disalurkan maka akan semakin terpenuhi kebutuhan konsumen akan air bersih.

TECHNICAL NOTES

1. *Installed electricity capacity is the total capacity of all operated power plants machines.*
2. *Electricity generated is the amount of electricity generated by all power plant engine in Watt hours standard unit.*
3. *Sold/distributed electricity/gas/cleaned water is total electricity/gas/cleaned water distributed to customers.*
4. *Potential capacity production is relationship between output that is actually produced with the installed equipment, and the potential output which could be produced with it, if capacity was fully used.*
5. *Volume of water distributed is the amount of water that can be distributed by the water company (in units of m^3). The greater the volume of water distributed it will be increasingly fulfilled the needs of consumers for clean water.*

Gambar 6.1
Figures

Produksi Air Minum menurut Triwulan di PDAM Cabang Kutai Timur, 2022
Water Production by Quarterly in PDAM Branch of Kutai Timur, 2022



Sumber/Source: PDAM Tirta Tuah Benua Kabupaten Kutai Timur
Regional Company of Water Supply of Kutai Timur Regency

6.1 INDUSTRI INDUSTRY

Tabel 6.1.1 **Jumlah Perusahaan dan Nilai Investasi menurut Jenis Perusahaan di Kabupaten Kutai Timur, 2022**
Table 6.1.1 **Number of Companies and Investment Values by Kind of Company in Kutai Timur Regency, 2022**

Jenis Perusahaan <i>Kind of Company</i>	Jumlah Perusahaan <i>Number of Companies</i>	Nilai Investasi <i>Investment Value</i> (Rp 000)
(1)	(2)	(3)
Gudang Suhu Rendah <i>Cold Storage</i>		
Galangan Kapal <i>Shipyard</i>		
Tepung Ikan <i>Fish Flour</i>		
Roti Kue <i>Bread</i>		
Photo Colour <i>Studio</i>		
Fotokopi <i>Photo Copy</i>		
Percetakan <i>Printing</i>		
Air Mineral <i>Mineral Water</i>		
Pembuatan Body Motor Fiber Glass <i>Manufacture of Fiberglass Motor Body</i>		
Perbengkelan <i>Workshop</i>		
Servis Elektronika <i>Service of Electronic</i>		
Salon Kecantikan <i>Beauty Salon</i>		
Mebel Kayu <i>Wood Furniture</i>		
Barang dari Semen <i>Cement goods</i>		
Vulkanisir Ban <i>Retread tires</i>		

Lanjutan Tabel/Continued Table 6.1.1

Jenis Perusahaan <i>Kind of Company</i>	Jumlah Perusahaan <i>Number of Companies</i>	Nilai Investasi <i>Investment Value</i> (Rp 000)
(1)	(2)	(3)
Alat Dapur dari Aluminium <i>Aluminum Kitchen Appliance</i>		
Tahu/Tempé <i>Tofu/Tempé</i>		
Pakaian Jadi <i>Confection</i>		
Perhiasan Emas <i>Jewelry</i>		
Penggergajian Kayu <i>Sawmills</i>		
Kerajinan Kulit Kerang <i>Seashell Crafts</i>		
Kerajinan Anyaman Bambu <i>Bread</i>		
Kerajinan Anyaman Rotan <i>Bamboo Woven Crafts</i>		
Kerajinan Berbahan Besi <i>Crafts Made Iron</i>		
Jumlah/Total		

Sumber/Source: Dinas Penanaman Modal dan Pelayanan Terpadu Satu Pintu Kabupaten Kutai Timur/ *Capital Investment and Permitted Service Office of Kutai Timur Regency*

Tabel
Table 6.1.2**Keadaan Sentra Industri menurut Subsektor di Kabupaten Kutai Timur, 2022**
State of Industrial Centers by Subsectors in Kutai Timur Regency, 2022

Subsektor Subsector	Jumlah Sentra Industri Number of Industrial Centers	Jumlah Unit Usaha Number of Business Unit	Nilai Investasi Investment Value (Rp)	Nilai Produksi Production Value (Rp)
(1)	(2)	(3)	(4)	(5)
Sandang dan Kulit <i>Clothing and Leather</i>
Pangan <i>Food</i>
Kerajinan Umum <i>General Crafts</i>
Kimia dan Bahan Bangunan <i>Chemicals and Building Materials</i>
Logam, Alat Angkutan, dan Jasa <i>Metals, Transportation Equipment, and Services</i>
Kutai Timur

Sumber/Source: Dinas Koperasi, Usaha Kecil dan Menengah Kabupaten Kutai Timur/*Cooperatives, Micro and Medium Scale Business Service of Kutai Timur Regency*

6.2 PERTAMBANGAN MINING

Tabel 6.2.1 **Produksi Batu Bara di Kabupaten Kutai Timur, 2018-2022**
Table 6.2.1 **Production of Coal in Kutai Timur Regency, 2018-2022**

Tahun Year	Volume Volume (juta ton/milions ton)
(1)	(2)
2018	...
2019	...
2020	...
2021	...
2022	...

Sumber/Source: Badan Pendapatan Daerah Kabupaten Kutai Timur/Regional Revenue Agency of Kutai Timur Regency

Tabel
Table 6.2.2

**Produksi Bahan Galian C di Kabupaten Kutai Timur,
2022**
Production of C Escavated in Kutai Timur Regency, 2022

Jenis Bahan Galian C <i>Type Of C Escavated</i>	Volume <i>Volume</i> (m ³)
(1)	(2)
Batu Kali <i>Stones</i>	...
Batu Pecah <i>Broken Stones</i>	...
Batu Karang <i>Coral Stones</i>	...
Kerikil <i>Pebble</i>	...
Pasir Pasang <i>Sand Tide</i>	...
Pasir Urug <i>Sand</i>	...
Sirtu <i>Stone Sands</i>	...
Tanah Urug <i>Soil</i>	...

Sumber/Source: Badan Pendapatan Daerah Kabupaten Kutai Timur/*Regional Revenue Agency of Kutai Timur Regency*

6.3 LISTRIK, GAS, DAN AIR MINUM ELECTRICITY, GAS, AND WATER SUPPLY

Tabel 6.3.1 **Daya Terpasang, Produksi, dan Distribusi Listrik PT. PLN (Persero) pada Cabang/Ranting PLN UP3 Kutai Timur, 2022**
Installed Electricity Power, Production, and Distribution of PT. PLN (Persero) at PLN Branch UP3 Kutai Timur, 2022

Cabang/Ranting PLN PLN Branch	Daya Terpasang Installed Electricity Power (KW)	Produksi Listrik Electricity Production (KWh)	Listrik Terjual Electricity Sold (KWh)	Dipakai Sendiri Own Used (KWh)	Susut/Hilang Shrinkage/Lost (KWh)
(1)	(2)	(3)	(4)	(5)	(6)
ULP Bontang	1 507 756,63
ULP Sangatta	20 171 991,19
Jumlah Total	21 679 747,82

Sumber/Source: PT. PLN (Persero) UP3 Kutai Timur/PT. PLN (Persero) UP3 Kutai Timur

Tabel
Table 6.3.2**Jumlah Pelanggan Listrik PT. PLN (Persero) UP3 Kutai Timur, 2018–2022**
Number of Electricity Customers of PT. PLN (Persero) of UP3 Kutai Timur, 2018–2022

Cabang/Ranting PLN PLN Branch	2018	2019	2020	2021	2022
(1)	(2)	(3)	(4)	(5)	(6)
ULP Bontang	8 899	9 597	10 365
ULP Sangatta	70 769	77 912	83 114
Jumlah Total	79 668	87 509	93 479

Sumber/Source: PT. PLN (Persero) UP3 Kutai Timur/PT. PLN (Persero) UP3 Kutai Timur

Tabel
Table 6.3.3**Jumlah Pelanggan dan Daya Tersambung Pada PLN Menurut Bulan di Kabupaten Kutai Timur, 2022**
Number of Costumer and Connected Energy at Branch and Sub Branch of Energy Supplier by Month in Kutai Timur Regency, 2022

Bulan Month	Banyaknya Pelanggan Number of Costumers	Kapasitas Tersambung Installed Capacity (KW)
(1)	(2)	(3)
Januari/January	88 084	123 554 727
Februari/February	88 479	124 357 727
Maret/March	88 920	125 131 687
April/April	89 471	126 795 927
Mei/May	89 781	127 517 887
Juni/June	90 305	127 321 207
Juli/July	90 764	128 221 807
Agustus/August	91 248	129 302 167
September/September	91 728	130 587 007
Oktober/October	92 357	131 525 160
November/November	93 062	132 491 680
Desember/December	93 479	133 733 440

Sumber/Source: PT. PLN (Persero) UP3 Kutai Timur/PT. PLN (Persero) UP3 Kutai Timur

Tabel
Table 6.3.4

**Jumlah Pemasangan Baru dan Penambahan Daya Listrik
PLN di Kabupaten Kutai Timur, 2022**
*Number of Costumer and Connected Energy at Branch and
Sub Branch of Energy Supplier by Month in Kutai Timur
Regency, 2022*

Bulan Month	Banyaknya Pelanggan Number of Costumers	Kapasitas Tersambung Installed Capacity (KW)
(1)	(2)	(3)
Januari/January	755	832 240
Februari/February	564	647 080
Maret/March	608	642 720
April/April	683	871 120
Mei/May	426	432 400
Juni/June	699	907 240
Juli/July	589	638 880
Agustus/August	655	1 091 200
September/September	633	742 520
Oktober/October	794	913 120
November/November	899	1 093 960
Desember/December	624	1 058 440
Kutai Timur	7 929	9 870 920

Sumber/Source: PT. PLN (Persero) UP3 Kutai Timur/PT. PLN (Persero) UP3 Kutai Timur

Tabel
Table 6.3.5**Jumlah Pelanggan dan Air yang Disalurkan Menurut Kecamatan di Kabupaten Kutai Timur, 2022**
Number of Customers and Distributed Water by Subdistrict in Kutai Timur Regency, 2022

Kecamatan Subdistrict	Pelanggan Number of Customers	Air Disalurkan Distributed Water (m ³)	Nilai Value (Rp)
(1)	(2)	(3)	(4)
Muara Ancalong	1 726	505 381	2 661 870 200
Busang	494	96 083	610 558 600
Long Mesangat	475	81 052	450 827 550
Muara Wahau	2 668	583 682	3 535 754 150
Telen	507	130 624	790 250 350
Kongbeng	566	155 126	907 476 300
Muara Bengkal	1 912	415 152	2 515 874 050
Batu Ampar	536	133 740	866 303 800
Sangatta Utara	23 207	11 052 710	61 460 087 500
Bengalon	1 343	258 295	2 208 293 650
Teluk Pandan	197	28 115	182 208 300
Sangatta Selatan	2 814	583 984	6 049 533 150
Rantau Pulung	1 030	203 561	1 388 394 500
Sangkulirang	1 127	130 832	949 075 450
Kaliorang	1 428	360 126	2 401 106 650
Sandaran	76	12 774	75 787 750
Kaubun	607	211 099	1 405 246 300
Karangan	613	109 985	748 498 250
Kutai Timur	41 326	15 052 321	89 207 146 500

Sumber/Source: PDAM Tirta Tuah Benua Kabupaten Kutai Timur/Regional Company of Water Supply of Kutai Timur Regency

Tabel
Table 6.3.6**Pelanggan Air Minum menurut Kategori Pelanggan di
PDAM Cabang Kutai Timur, 2022**
**Water Supply Customers by Category in PDAM Branch of
Kutai Timur, 2022**

Kategori Pelanggan Category of Customer	Jumlah Pelanggan Number of Customers
(1)	(2)
Rumah Tempat Tinggal <i>Residences</i>	33 733
Hotel dan Objek Wisata <i>Hotel and Tourist Objects</i>	1
Badan Sosial dan Rumah Sakit <i>Social Agencies and Hospitals</i>	308
Tempat Peribadatan <i>Worship Centres/Places</i>	402
Sarana Umum <i>Public Facilities</i>	10
Pertokoan dan Industri <i>Department Store and Industry</i>	6 472
Instansi Pemerintah <i>Governmental Offices</i>	400
Lainnya <i>Others</i>	–
Jumlah Total	41 326

Sumber/Source: PDAM Tirta Tuah Benua Kabupaten Kutai Timur/Regional Company of Water Supply of Kutai Timur Regency

Tabel
Table 6.3.7**Produksi Air Minum menurut Kecamatan dan Bulan di
PDAM Cabang Kutai Timur, 2022**
**Water Production by Subdistrict and Month in PDAM Branch
of Kutai Timur, 2022**

Kecamatan Subdistrict	Januari January (m³)	Februari February (m³)	Maret March (m³)	April April (m³)
(1)	(2)	(3)	(4)	(5)
Muara Ancalong	41 425	37 596	42 022	41 532
Busang	7 749	6 948	7 011	6 480
Long Mesangat	6 696	5 644	6 696	5 184
Muara Wahau	48 926	44 970	46 839	47 797
Telen	11 808	10 830	10 185	10 707
Kongbeng	12 387	11 620	12 888	10 779
Muara Bengkal	33 987	30 693	34 282	28 519
Batu Ampar	11 596	10 500	11 904	9 570
Sangatta Utara	846 766	751 358	896 431	886 463
Bengalon	17 275	18 114	21 753	16 609
Teluk Pandan	2 128	2 106	2 365	2 009
Sangatta Selatan	60 210	48 626	48 311	48 740
Rantau Pulung	16 070	14 313	16 070	13 176
Sangkulirang	–	–	–	–
Kaliorang	32 452	33 070	36 641	33 074
Sandaran	945	958	1 109	983
Kaubun	16 956	15 322	17 185	14 712
Karangan	8 799	8 186	8 670	7 555
Kutai Timur	1 176 175	1 050 854	1 220 362	1 183 889


Lanjutan Tabel/*Continued Table* 6.3.7

Kecamatan Subdistrict	Mei May (m ³)	Juni June (m ³)	Juli July (m ³)	Agustus August (m ³)
(1)	(6)	(7)	(8)	(9)
Muara Ancalong	45 696	41 614	42 248	42 880
Busang	9 158	7 704	9 072	8 964
Long Mesangat	7 533	6 480	6 696	7 812
Muara Wahau	50 314	48 741	50 132	50 175
Telen	12 467	12 043	11 121	11 679
Kongbeng	15 090	13 050	12 179	14 720
Muara Bengkal	44 190	33 048	34 824	36 660
Batu Ampar	14 073	10 626	11 409	11 276
Sanggata Utara	1 007 436	937 058	984 235	996 341
Bengalon	19 184	22 093	24 809	24 663
Teluk Pandan	2 905	2 387	2 408	2 570
Sanggata Selatan	52 961	36 936	42 549	53 032
Rantau Pulung	19 418	16 632	17 409	17 856
Sangkulirang	–	–	–	–
Kaliorang	50 836	38 232	40 578	40 851
Sandaran	1 323	1 159	995	1 109
Kaubun	20 263	17 098	18 175	17 388
Karangan	10 607	8 933	9 163	8 974
Kutai Timur	1 383 454	1 253 834	1 318 002	1 346 950

Lanjutan Tabel/Continued Table 6.3.7

Kecamatan Subdistrict	September September (m ³)	Oktober October (m ³)	November November (m ³)	Desember December (m ³)
(1)	(10)	(11)	(12)	(13)
Muara Ancalong	41 994	43 648	42 534	43 643
Busang	8 208	8 242	8 071	8 784
Long Mesangat	6 804	7 031	7 290	7 533
Muara Wahau	48 537	50 284	49 455	51 170
Telen	11 544	11 369	11 039	9 810
Kongbeng	13 343	12 835	12 896	14 863
Muara Bengkal	33 480	36 102	36 774	37 943
Batu Ampar	10 237	11 546	11 001	11 122
Sanggata Utara	969 531	1 010 114	962 028	998 962
Bengalon	21 389	24 328	24 335	26 167
Teluk Pandan	2 516	2 473	2 452	2 268
Sanggata Selatan	53 212	53 919	52 454	56 255
Rantau Pulung	17 107	17 878	18 468	19 887
Sangkulirang	–	–	–	–
Kaliorang	45 490	47 006	46 060	47 247
Sandaran	1 121	1 109	1 134	1 033
Kaubun	19 008	20 110	18 922	20 160
Karangan	9 919	10 206	10 192	10 053
Kutai Timur	1 313 440	1 368 200	1 315 105	1 366 900

Sumber/Source: PDAM Tirta Tuah Benua Kabupaten Kutai Timur/Regional Company of Water Supply of Kutai Timur Regency



PARIWISATA

Tourism

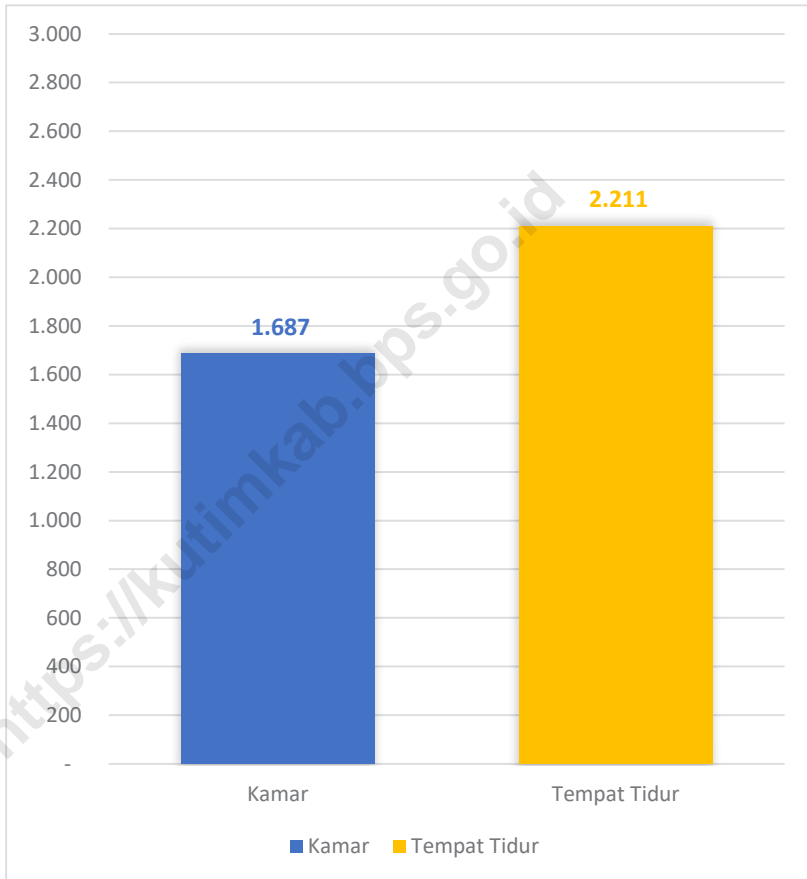
7

PENJELASAN TEKNIS**TECHNICAL NOTES**

- | | |
|--|--|
| <p>1. Konsep dan definisi pariwisata mengikuti rekomendasi United Nations World Tourism Organization (UNWTO).</p> | <p>1. <i>The concept and definition of tourism refers to the recommendations of the United Nations World Tourism Organization (UNWTO).</i></p> |
| <p>2. Wisatawan mancanegara (wisman) ialah setiap orang yang melakukan perjalanan ke suatu negara di luar negara tempat tinggalnya, kurang dari satu tahun, didorong oleh suatu tujuan utama (bisnis, berlibur, atau tujuan pribadi lainnya), selain untuk bekerja dengan penduduk negara yang dikunjungi.</p> | <p>2. <i>An International Visitor is any person taking a trip to a main destination outside his/her usual environment, for less than a year, for any main purpose (business, leisure or other personal purpose) other than to be employed by a resident entity in the country visited.</i></p> |
| <p>3. Paspor adalah dokumen resmi yang dikeluarkan oleh pejabat yang berwenang dari suatu negara yang memuat identitas pemegangnya dan berlaku untuk melakukan perjalanan antar negara.</p> | <p>3. <i>A passport is an official document issued by an authorized official from a country that contains the identity of the holder and is valid for traveling between countries.</i></p> |

Gambar 7.1
Figures

Jumlah Kamar dan Tempat Tidur di Kabupaten Kutai Timur, 2022
Number of Rooms and Beds in Kutai Timur Regency, 2022



Sumber/Source: Dinas Pariwisata Kabupaten Kutai Timur
Departement of Tourism of Kutai Timur Regency

7.1 HOTEL HOTEL

Tabel 7.1.1 Jumlah Akomodasi Menurut Kecamatan di Kabupaten Kutai Timur, 2019–2022
Number of Acomodations by Subdistrict in Kutai Timur Regency, 2019–2022

Kecamatan Subdistrict	2019	2020	2021	2022
(1)	(2)	(3)	(4)	(5)
Muara Ancalong	–	–	–	–
Busang	–	–	–	–
Long Mesangat	1	1	1	–
Muara Wahau	20	20	20	16
Telen	–	–	–	–
Kongbeng	7	7	7	4
Muara Bengkal	4	4	4	–
Batu Ampar	2	2	2	–
Sanggata Utara	24	24	24	30
Bengalon	9	9	9	12
Teluk Pandan	1	1	1	1
Sanggata Selatan	6	6	6	7
Rantau Pulung	2	2	2	–
Sangkulirang	14	14	14	21
Kaliorang	1	1	1	3
Sandaran	–	–	–	–
Kaubun	–	–	–	2
Karangan	4	4	4	–
Kutai Timur	95	95	95	96

Sumber/Source: Dinas Pariwisata Kabupaten Kutai Timur/Tourism Board of Kutai Timur Regency

Tabel
Table 7.1.2**Jumlah Akomodasi Menurut Kecamatan dan Klasifikasi di Kabupaten Kutai Timur, 2022**
Number of Acomodations by Subdistrict and Classification in Kutai Timur Regency, 2022

Kecamatan Subdistrict	Penginapan Inn	Bintang Star	Bintang Star
(1)	(2)	(3)	(4)
Muara Ancalong	–	–	–
Busang	–	–	–
Long Mesangat	–	–	–
Muara Wahau	12	–	4
Telen	–	–	–
Kongbeng	3	–	1
Muara Bengkal	–	–	–
Batu Ampar	–	–	–
Sanggata Utara	14	2	14
Bengalon	7	–	5
Teluk Pandan	–	–	1
Sanggata Selatan	4	–	3
Rantau Pulung	–	–	–
Sangkulirang	20	–	1
Kaliorang	3	–	–
Sandaran	–	–	–
Kaubun	2	–	–
Karangan	–	–	–
Kutai Timur	65	2	29

Sumber/Source: Dinas Pariwisata Kabupaten Kutai Timur/Tourism Board of Kutai Timur Regency

Tabel
Table 7.1.3**Jumlah Kamar dan Tempat Tidur Menurut Kecamatan di Kabupaten Kutai Timur, 2022**
Number of Rooms and Beds by Subdistrict in Kutai Timur Regency, 2022

Kecamatan Subdistrict	Kamar Rooms	Tempat Tidur Beds
(1)	(2)	(3)
Muara Ancalong	–	–
Busang	–	–
Long Mesangat	–	–
Muara Wahau	334	385
Telen	–	–
Kongbeng	10	10
Muara Bengkal	–	–
Batu Ampar	–	–
Sanggata Utara	796	1 146
Bengalon	203	313
Teluk Pandan	–	–
Sanggata Selatan	164	244
Rantau Pulung	–	–
Sangkulirang	1 63	230
Kaliorang	50	54
Sandaran	–	–
Kaubun	31	31
Karangan	–	–
Kutai Timur	1 751	2 413

Sumber/Source: Dinas Pariwisata Kabupaten Kutai Timur/Tourism Board of Kutai Timur Regency

7.2 PARIWISATA TOURISM

Tabel 7.2.1 Jumlah Rumah Makan/Restoran Menurut Kecamatan di Kabupaten Kutai Timur, 2019–2022
Number of Restaurants by Subdistrict in Kutai Timur Regency, 2019–2022

Kecamatan Subdistrict	2019	2020	2021	2022
(1)	(2)	(3)	(4)	(5)
Muara Ancalong	–	25	–	–
Busang	–	2	–	–
Long Mesangat	–	6	–	–
Muara Wahau	–	18	12	15
Telen	–	14	–	–
Kongbeng	–	–	2	5
Muara Bengkal	–	5	–	–
Batu Ampar	–	2	–	–
Sangatta Utara	–	100	23	136
Bengalon	–	16	3	15
Teluk Pandan	–	12	12	–
Sangatta Selatan	–	9	2	15
Rantau Pulung	–	13	–	–
Sangkulirang	–	35	8	10
Kaliorang	–	3	4	4
Sandaran	–	2	–	–
Kaubun	–	5	2	6
Karangan	–	3	–	–
Kutai Timur	0	270	68	206

Sumber/Source: Dinas Pariwisata Kabupaten Kutai Timur/Tourism Board of Kutai Timur Regency

Tabel
Table 7.2.2**Jumlah Pengunjung Menurut Tempat Obyek Wisata/
Rekreasi di Kabupaten Kutai Timur, 2019–2022**
**Number of Visitors by Tourist/Recreation Places in Kutai
Timur Regency, 2019–2022**

Obyek Wisata <i>Tourist Palces</i>	2019	2020	2021	2022
(1)	(2)	(3)	(4)	(5)
Pantai Teluk Lombok	18 640	3 607
Taman Nasional Kutai Sangkimah	3 137	1 331
Taman Nasional Kutai Frevab Mentoko	275	35
Wehea	40	7
Miau Baru	2 404	1 656
Bukit Hijau	10 997	1 413
Mangkuris	2 031	209
Pesat	1 146	351
Pantai Jepu-jepu	3 456	–
Pantai Sekerat	3 755	–
Kutai Timur	45 881	8 609

Sumber/Source: Dinas Pariwisata Kabupaten Kutai Timur/*Tourism Board of Kutai Timur Regency*



TRANSPORTASI DAN KOMUNIKASI

Transportation and Communication

8

PENJELASAN TEKNIS

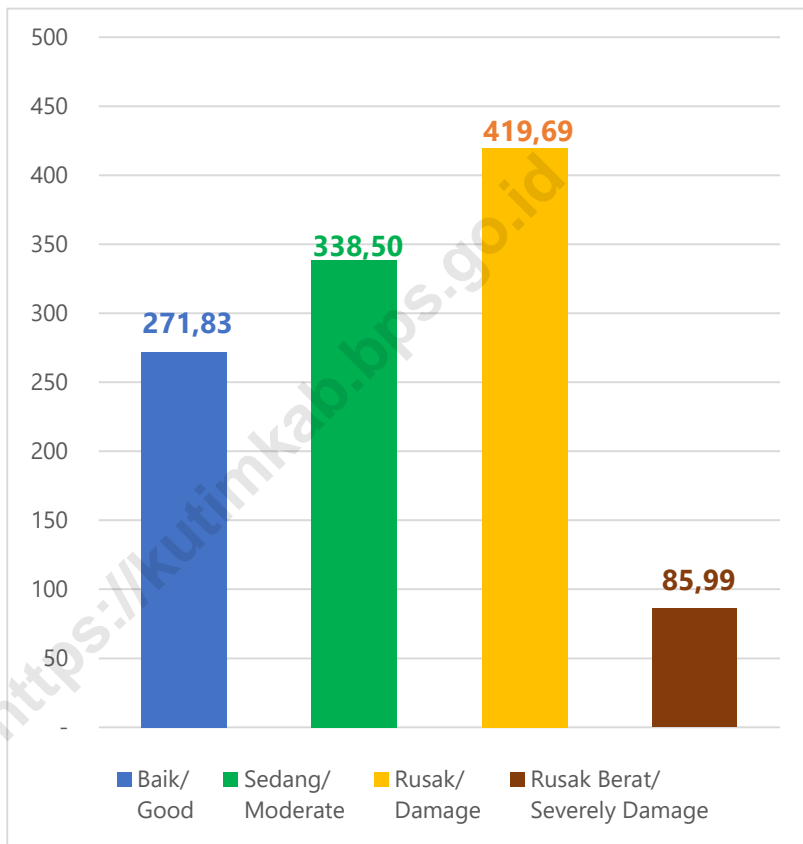
1. Data transportasi dan komunikasi meliputi:
 - a. Panjang jalan
 - b. Angkutan darat
 - c. Angkutan laut
 - d. Angkutan udara
 - e. Pos dan telekomunikas
2. Kunjungan kapal adalah kapal yang datang di pelabuhan baik untuk berlabuh di perairan maupun bersandar di dermaga.
3. Kantor Pos adalah tempat pemberi pelayanan komunikasi tertulis dan atau surat elektronik, layanan paket, layanan logistik, layanan transaksi keuangan, dan layanan keagenan pos untuk kepentingan umum. Rumah pos berfungsi sama seperti kantor pos dan kantor pos pembantu, bedanya rumah pos biasanya terletak di daerah terpencil.
4. Telekomunikasi adalah setiap pemancaran, pengiriman dan atau penerimaan dari setiap informasi dalam bentuk tanda-tanda, isyarat, tulisan, gambar, suara, dan bunyi melalui sistem kawat, optik, radio, atau sistem elektromagnetik lainnya.
5. Jaringan telekomunikasi adalah rangkaian perangkat telekomunikasi dan kelengkapannya yang digunakan dalam bertelekomunikasi.

TECHNICAL NOTES

1. *Data on transportations and communications cover:*
 - a. *Length of road*
 - b. *Land transportation*
 - c. *Sea transportation*
 - d. *Air transportation*
 - e. *Post and telecommunication*
2. *Ship call is a ship arriving at a port either for mooring or berthing*
3. *Post office is a service provider facility of written communication and or electronic mail, parcel service, logistic services to the public. Postal house has the same functions as the post office and subsidiary of post office, the difference is that postal house is usually located in remote area.*
4. *Telecommunication includes every transmitting , delivering and or receiving from every information of marking , signal, article, picture, sound and voice through strand of wire system, optic, radio, or other electromagnetic system.*
5. *Telecommunication network is peripheral network of telecommunication and its equipment used in the means of telecommunication.*

Gambar 8.1
Figures

Panjang Jalan menurut Kondisi Jalan di Kabupaten Kutai Timur (km), 2022
Length of Roads by Condition of Roads in Kutai Timur Regency (km), 2022



Sumber/Source: Dinas Pekerjaan Umum dan Penataan Ruang Kabupaten Kutai Timur
Department of Public Works and Spatial Planning of Kutai Timur Regency

8.1 TRANSPORTASI TRANSPORTATION

Tabel 8.1.1 **Panjang Jalan¹ Menurut Tingkat Kewenangan Pemerintahan di Kabupaten Kutai Timur, 2020–2022**
Table 8.1.1 **Length of Roads¹ by Level of Government Authority in Kutai Timur Regency, 2020–2022**

Tingkat Kewenangan Pemerintahan Level of Government Authority	2020 (km/km)	2021 (km/km)	2022 (km/km)
(1)	(2)	(3)	(4)
Negara ² /State ²	387,54	387,54	387,54
Provinsi/Province	156,45	156,45	156,45
Kabupaten/Kota Regency/Municipality	1 105,77	1 105,77	1 137,59
Jumlah/Total	1 649,76	1 649,76	1 681,58

Catatan/Note: ¹ Data tidak termasuk panjang jalan tol/Excluding toll road

² Berdasarkan Keputusan Menteri Pekerjaan Umum dan Perumahan Rakyat No. 248/KPTS/M/2015/Based on Public Work and Public Housing Ministerial Decree No. 248/KPTS/M/2015

Sumber/Source: Dinas Pekerjaan Umum dan Penataan Ruang Kabupaten Kutai Timur/Department of Public Works and Spatial Planning of Kutai Timur Regency

Tabel
Table 8.1.2**Panjang Jalan Menurut Jenis Permukaan Jalan di
Kabupaten Kutai Timur, 2020–2022**
*Length of Roads by Type of Road Surface in Kutai Timur
Regency, 2020–2022*

Jenis Permukaan Jalan <i>Type of Road Surface</i>	2020 <i>(km/km)</i>	2021 <i>(km/km)</i>	2022 <i>(km/km)</i>
(1)	(2)	(3)	(4)
Aspal/ <i>Paved</i>	229,49	237,12	248,61
Kerikil/ <i>Gravel</i>	535,33	527,70	521,15
Tanah/ <i>Soil</i>	247,66	247,66	217,32
Lainnya/ <i>Others</i>	93,29	93,29	150,50
Jumlah/Total	1 105,77	1 105,77	1 137,58

Sumber/*Source*: Dinas Pekerjaan Umum dan Penataan Ruang Kabupaten Kutai Timur/*Department of Public Works and Spatial Planning of Kutai Timur Regency*

Tabel
Table 8.1.3**Panjang Jalan Menurut Kondisi Jalan di Kabupaten Kutai Timur, 2020–2022**
Length of Roads by Road Condition in Kutai Timur Regency, 2020–2022

Kondisi Jalan Condition of Roads	2020 (km/km)	2021 (km/km)	2022 (km/km)
(1)	(2)	(3)	(4)
Baik/ <i>Good</i>	144,37	152,00	234,84
Sedang/ <i>Moderate</i>	429,31	429,28	70,28
Rusak/ <i>Damage</i>	369,37	366,64	27,66
Rusak Berat/ <i>Severely Damage</i>	162,71	157,85	804,76
Jumlah/Total	1 105,76	1 105,77	1 137,54

Sumber/*Source*: Dinas Pekerjaan Umum dan Penataan Ruang Kabupaten Kutai Timur/*Department of Public Works and Spatial Planning of Kutai Timur Regency*

Tabel 8.1.4 Panjang Jalan Menurut Kecamatan dan Jenis Permukaan Jalan di Kabupaten Kutai Timur, 2022
Length of Roads by Subdistrict and Type of Road Surface in Kutai Timur Regency, 2022

Kecamatan Subdistrict	Aspal Pavedment (km/km)	Kerikil Gravel (km/km)	Hotmix Hotmix (km/km)	Tanah Soil (km/km)	Beton Concrete (km/km)
(1)	(2)	(3)	(4)	(5)	(6)
Muara Ancalong	0,80	55,79	–	35,09	7,12
Busang	–	29,44	–	8,07	5,44
Long Mesangat	0,20	3,79	–	35,78	9,08
Muara Wahau	0,43	28,38	–	4,40	20,96
Telen	22,97	0,82	–	16,25	4,37
Kongbeng	0,37	8,53	–	1,41	9,55
Muara Bengkal	–	30,47	–	36,34	9,17
Batu Ampar	41,91	14,49	–	32,16	7,27
Sanggata Utara	57,63	20,68	–	9,19	31,03
Bengalon	6,03	85,89	–	0,10	12,02
Teluk Pandan	1,10	1,15	–	–	2,05
Sanggata Selatan	13,42	9,94	–	4,65	7,76
Rantau Pulung	77,60	3,50	–	10,36	1,69
Sangkulirang	13,12	68,35	–	20,77	3,85
Kaliorang	13,05	22,13	–	–	13,54
Sandaran	–	74,61	–	1,70	0,36
Kaubun	–	30,29	–	0,90	2,66
Karangan	–	32,91	–	0,15	2,58
Kutai Timur	248,63	521,16	–	217,32	150,50

Sumber/Source: Dinas Pekerjaan Umum dan Penataan Ruang Kabupaten Kutai Timur/Department of Public Works and Spatial Planning of Kutai Timur Regency

Tabel
Table 8.1.5**Jumlah Kendaraan Bermotor menurut Jenis Kendaraan di Samsat/Polres Kutai Timur, 2020–2022**
Number of Motor Vehicles by Kinds of Vehicle in Police Office of Kutai Timur, 2020–2022

Jenis Kendaraan Kind of Motor Vehicles	2020	2021	2022
(1)	(2)	(3)	(4)
Mobil Penumpang <i>Passenger Cars</i>			
Bus <i>Buses</i>			
Truk <i>Trucks</i>			
Sepeda Motor <i>Motorcycles</i>			
Kendaraan Khusus <i>Special Vehicles</i>			
Jumlah Total			

Sumber/Source: Badan Pendapatan Daerah Kabupaten Kutai Timur/*Regional Revenue Agency of Kutai Timur Regency*

Tabel 8.1.6 Jumlah Kendaraan Bermotor yang Wajib Uji Menurut Jenis Kendaraan di Kabupaten Kutai Timur, 2020-2022
Number of Motorized Vehicles Tested by Kind of Motor Vehicles in Kutai Timur Regency, 2022

Jenis Kendaraan <i>Kind of Motor Vehicles</i>	2020	2021	2022
(1)	(2)	(3)	(4)
Mobil Penumpang <i>Passenger Cars</i>			
Bus Umum <i>Public Buses</i>			
Bus Tidak Umum <i>Non Public Buses</i>			
Mobil Barang Umum <i>Public Cargo Vehicles</i>			
Mobil Barang Tidak Umum <i>Non Public Cargo Vehicles</i>			
Tempelan/Gandengan Tidak Umum <i>Non Public Patch/Trailer</i>			
Jumlah <i>Total</i>			

Sumber/Source: Dinas Perhubungan Kabupaten Kutai Timur/ *Transportation Board of Kutai Timur Regency*

Tabel
Table 8.1.7**Jumlah Kendaraan Bermotor yang di Uji Menurut Jenis Kendaraan di Kutai Timur, 2020–2022**
Number of Motorized Vehicles Tested by Kind of Motor Vehicles in Kutai Timur, 2020–2022

Jenis Kendaraan <i>Kind of Motor Vehicles</i>	2020	2021	2022
(1)	(2)	(3)	(4)
Mobil Penumpang <i>Passenger Cars</i>			
Bus Umum <i>Public Buses</i>			
Bus Tidak Umum <i>Non Public Buses</i>			
Mobil Barang Umum <i>Public Cargo Vehicles</i>			
Mobil Barang Tidak Umum <i>Non Public Cargo Vehicles</i>			
Tempelan/Gandengan Tidak Umum <i>Non Public Patch/Trailer</i>			
Jumlah <i>Total</i>			

Sumber/Source: Dinas Perhubungan Kabupaten Kutai Timur/ *Transportation Board of Kutai Timur Regency*

Tabel
Table 8.1.8

**Realisasi Bongkar Muat pada Pelabuhan Kutai Timur
menurut Jenis Barang, 2020–2022**
*Stevedoring Realization at Port of Kutai Timur by Kinds of
Goods, 2020–2022*

Jenis Barang <i>Kind of Goods</i>	Dimuat/Loaded		
	2020	2021	2022
(1)	(2)	(3)	(4)
Bahan Bakar Minyak <i>Oil Fuel Sold</i>			
Batu Bara <i>Coal</i>			
Semen <i>Cement</i>			
Pasir Batu <i>Stone-Sand</i>			
Campuran <i>Mixture</i>			
Alat Berat <i>Heavy Equipment</i>			

Lanjutan Tabel/*Continued Table 8.1.8*

Jenis Barang <i>Kind of Goods</i>	Dibongkar/ <i>Unloaded</i>		
	2020	2021	2022
(1)	(5)	(6)	(7)
Bahan Bakar Minyak <i>Oil Fuel Sold</i>			
Batu Bara <i>Coal</i>			
Semen <i>Cement</i>			
Pasir Batu <i>Stone-Sand</i>			
Campuran <i>Mixture</i>			
Alat Berat <i>Heavy Equipment</i>			

Sumber/*Source*: Kantor Unit Penyelenggara Pelabuhan Kelas II Syahbandar Kutai Timur/*Kutai Timur Port Operator Unit Office Classs II Syahbandar*

8.2 KOMUNIKASI COMMUNICATION

Tabel 8.2.1 **Jumlah Kantor Pos Pembantu Menurut Kecamatan di Kabupaten Kutai Timur, 2018–2022**
Number of Post Offices Subsidiaries by Subdistrict in Kutai Timur Regency, 2018–2022

Kecamatan Subdistrict	2018	2019	2020	2021	2022
(1)	(2)	(3)	(4)	(5)	(6)
Muara Ancalong	1	1	1	1	1
Busang	–	–	–	–	–
Long Mesangat	–	–	–	–	–
Muara Wahau	1	1	1	1	1
Telen	–	–	–	–	–
Kongbeng	1	1	1	1	1
Muara Bengkal	–	–	–	–	–
Batu Ampar	1	1	1	1	1
Sanggata Utara	2	2	2	2	2
Bengalon	1	1	1	1	1
Teluk Pandan	1	1	1	1	1
Sanggata Selatan	–	–	–	–	–
Rantau Pulung	–	–	–	–	–
Sangkulirang	1	1	1	1	1
Kaliorang	–	–	–	–	–
Sandaran	–	–	–	–	–
Kaubun	–	–	–	–	–
Karangan	–	–	–	–	–
Kutai Timur	9	9	9	9	9

Sumber/Source: PT. Pos Indonesia KPRK Kutai Timur/ PT. Pos Indonesia KPRK Kutai Timur

Tabel
Table 8.2.2**Hasil Penjualan Meterai pada PT. Pos Indonesia Cabang Kutai Timur menurut Bulan (Ribu Rupiah), 2022**
Money Value of Materials Sold by the Post Indonesia PT. Branch of Kutai Timur by Month (Thousand Rupiahs), 2022

Bulan Month	Meterai Materials			Jumlah Total
	3 000	6 000	10 000	
(1)	(2)	(3)	(4)	(5)
Januari/January	–	–	1 094 550	1 094 550
Februari/February	–	–	144 550	144 550
Maret/March	–	–	70 050	70 050
April/April	–	–	335 800	335 800
Mei/May	–	–	294 400	294 400
Juni/June	–	–	220 050	220 050
Juli/July	–	–	194 100	194 100
Agustus/August	–	–	199 600	199 600
September/September	–	–	177 300	177 300
Oktober/October	–	–	198 050	198 050
November/November	–	–	241 750	241 750
Desember/December	–	–	273 700	273 700
Jumlah Total	–	–	3 443 900	3 443 900

Sumber/Source: PT. Pos Indonesia KPRK Kutai Timur/ PT. Pos Indonesia KPRK Kutai Timur

Tabel
Table 8.2.3

Jumlah Pelayanan Wesel Melalui Kantor Pos atau Pos Pembantu Menurut Bulan di Kabupaten Kutai Timur, 2022
Number of Money Orders at General Post Office/Auxiliary Post Office by Month in Kutai Timur Regency, 2022

Bulan Month	Wesel Dalam Negeri Domestic Money Order		
	Kirim Send	BSU Amount of Money	Bea Kirim Postage
(1)	(2)	(3)	(4)
Januari/January	1 088	1 160 794 240	10 348 000
Februari/February	974	1 125 702 589	9 134 800
Maret/March	1 130	1 262 154 987	11 520 600
April/April	1 562	1 338 128 750	16 897 000
Mei/May	575	734 895 300	6 700 000
Juni/June	821	911 694 300	9 031 500
Juli/July	795	1 033 192 500	9 639 200
Agustus/August	829	879 067 600	9 369 500
September/September	687	915 659 600	9 262 000
Oktober/October	494	651 422 000	6 791 000
November/November	990	469 636 400	7 931 000
Desember/December	735	646 421 700	8 098 000
Jumlah Total	10 680	11 128 769 966	114 722 600

Lanjutan Tabel/*Continued Table 8.2.3*

Bulan Month	Wesel Luar Negeri Foreign Money Order	
	Kirim Send	BSU Amount of Money
(1)	(5)	(6)
Januari/January	7	35 018 440
Februari/February	5	30 363 400
Maret/March	8	43 317 100
April/April	8	28 427 500
Mei/May	8	40 537 800
Juni/June	7	27 595 400
Juli/July	4	20 697 500
Agustus/August	4	22 939 740
September/September	4	14 562 600
Oktober/October	4	7 267 000
November/November	4	10 397 900
Desember/December	2	5 217 500
Jumlah Total	65	286 341 880

Sumber/Source: PT. Pos Indonesia KPRK Kutai Timur/ PT. Pos Indonesia KPRK Kutai Timur

Tabel
Table 8.2.4**Jumlah Surat Pos dan Paket Pos Melalui Kantor Pos atau Pos Pembantu Menurut Bulan di Kabupaten Kutai Timur, 2022****Number of Post Letters and Post Parcel of Post Office/
Auxiliary Postin by Month in Kutai Timur Regency, 2022**

Bulan Month	Surat Kilat/Kilat Khusus Special Express		Paket Kilat Khusus Special Express Parcel	
	Kirim Mailed	Bea Kirim Postage	Diposkan Mailed	Bea Kirim Postage
(1)	(2)	(3)	(4)	(5)
Januari/January	2 412	153 172 262	3 281	164 792 894
Februari/February	2 091	40 755 804	3 008	144 292 163
Maret/March	1 951	37 612 875	3 222	141 080 933
April/April	2 915	51 447 088	3 668	237 461 240
Mei/May	915	14 595 642	3 634	131 203 908
Juni/June	494	48 889 309	3 393	169 212 443
Juli/July	2 268	47 100 508	3 181	132 057 090
Agustus/August	3 499	62 341 769	3 211	141 770 536
September/September	2 342	48 760 778	2 588	123 789 510
Oktober/October	1 927	36 573 838	2 831	131 854 088
November/November	2 260	57 267 497	2 190	109 278 962
Desember/December	1 957	45 328 818	3 219	150 458 570
Jumlah Total	25 031	643 846 188	37 426	1 777 252 337

Lanjutan Tabel/*Continued Table* 8.2.4

Bulan <i>Month</i>	Paket Pos <i>Parcel</i>	
	Kirim <i>Mailed</i>	Bea Kirim <i>Postage</i>
(1)	(6)	(7)
Januari/ <i>January</i>	651	188 406 613
Februari/ <i>February</i>	599	146 833 933
Maret/ <i>March</i>	708	176 011 698
April/ <i>April</i>	964	234 797 266
Mei/ <i>May</i>	519	115 304 948
Juni/ <i>June</i>	869	141 975 980
Juli/ <i>July</i>	1 151	147 110 990
Agustus/ <i>August</i>	1 494	163 412 612
September/ <i>September</i>	1 762	154 168 526
Oktober/ <i>October</i>	1 875	183 845 666
November/ <i>November</i>	1 926	157 059 850
Desember/ <i>December</i>	1 924	155 472 446
Jumlah <i>Total</i>	14 442	1 964 400 528

Sumber/*Source*: PT. Pos Indonesia KPRK Kutai Timur/ *PT. Pos Indonesia KPRK Kutai Timur*

Tabel 8.2.5 Jumlah Base Transceiver Station (BTS) Menurut Kecamatan di Kabupaten Kutai Timur, 2018–2022
Number of Post Offices Subsidiaries by Subdistrict in Kutai Timur Regency, 2018–2022

Kecamatan Subdistrict	2018	2019	2020	2021	2022
(1)	(2)	(3)	(4)	(5)	(6)
Muara Ancalong	3	5	5	5	
Busang	1	1	1	1	
Long Mesangat	1	1	1	1	
Muara Wahau	10	14	14	14	
Telen	9	9	9	9	
Kongbeng	6	13	13	13	
Muara Bengkal	5	11	11	11	
Batu Ampar	1	2	3	4	
Sanggata Utara	33	50	50	50	
Bengalon	15	18	18	18	
Teluk Pandan	19	17	17	17	
Sanggata Selatan	19	15	15	14	
Rantau Pulung	8	6	6	8	
Sangkulirang	13	13	13	13	
Kaliorang	11	8	8	8	
Sandaran	3	4	4	4	
Kaubun	5	7	9	9	
Karangan	3	4	4	4	
Kutai Timur	165	198	201	203	

Sumber/Source: Dinas Komunikasi dan Informasi Persandian dan Statistik Kabupaten Kutai Timur/ Communication and Information Board of Kutai Timur Regency



PERBANKAN, KOPERASI, DAN HARGA-HARGA

Banking, Cooperative, and Prices

9

PENJELASAN TEKNIS

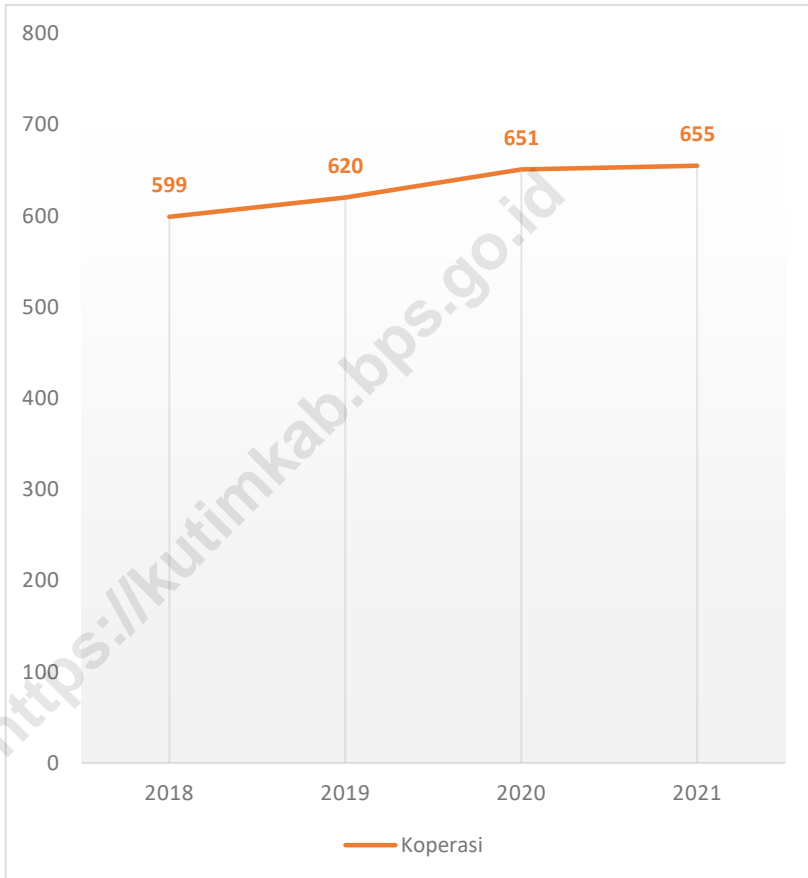
1. Koperasi adalah badan usaha yang beranggotakan orang seorang atau badan hukum koperasi dengan melandaskan kegiatannya berdasarkan prinsip koperasi sekaligus sebagai gerakan ekonomi rakyat yang berdasar atas asas kekeluargaan.
2. Sisa hasil usaha koperasi merupakan pendapatan koperasi yang diperoleh dalam satu tahun buku dikurangi dengan biaya, penyusutan, dan kewajiban lainnya termasuk pajak dalam tahun buku yang bersangkutan.
3. Data statistik perbankan bersumber dari Bank Indonesia dan Otoritas Jasa Keuangan.
4. Kantor bank terdiri dari Kantor Cabang (KC), Kantor Cabang Pembantu (KCP), dan kantor di bawah KCP.

TECHNICAL NOTES

1. *Cooperative is an establishment that its members are people or establishments with legal status of cooperative and its activities based on people economic movement.*
2. *Net profit of cooperative is gross income in one year minus expenses, depreciation, and other liabilities including taxes in current year.*
3. *Banking statistics are obtained from the Bank Indonesia and Financial Services Authority.*
4. *Bank offices consist of branch office (KC), sub branch office (KCP), and offices under KCP.*

Gambar 9.1
Figures

Jumlah Koperasi Aktif di Kabupaten Kutai Timur (%), 2019–2022
Number of Active Cooperative in Kutai Timur Regency (%), 2019–2022



Sumber/Source: Dinas Koperasi, Usaha Kecil dan Menengah Kabupaten Kutai Timur
Cooperatives, Micro and Medium Scale Business Service of Kutai Timur Regency

9.1 PERBANKAN BANKING

Tabel 9.1.1 Banyaknya Penyaluran Kredit Menurut Golongan pada Perum Pegadaian Cabang Kutai Timur, 2014–2022
Number of Credit Distribution by Group at Pawnshop Company Branch of Kutai Timur, 2014–2022

Tahun Year	Golongan A Group A	Golongan B Group B	Golongan C Group C	Golongan D Group D	Jumlah Total
(1)	(2)	(3)	(4)	(5)	(6)
2014	–	1	–	1	2
2015	–	1	–	–	1
2016	–	7	1	–	8
2017	–	11	4	3	18
2018	2	20	4	–	26
2019	7	106	26	2	141
2020	5	391	161	21	578
2021	64	1 961	809	121	2 955
2022					

Sumber/Source: Perum Pegadaian Cabang Kutai Timur/Pawnshop Company Branch of Kutai Timur

Tabel
Table 9.1.2**Kredit/Pinjaman Menurut Golongan pada Perum
Pegadaian Cabang Kutai Timur, 2022**
**Credit/Loan by Group at Pawnshop Company Branch of
Kutai Timur, 2022**

Tahun Year	Golongan A Group A		Golongan B Group B	
	Barang Jaminan Warranty Goods	Nilai Value	Barang Jaminan Warranty Goods	Nilai Value
(1)	(2)	(3)	(4)	(5)
2014				1 200 000
2015				2 740 000
2016				13 070 000
2017				25 600 000
2018		930 000		43 300 000
2019		3 020 000		174 230 000
2020		2 190 000		908 430 000
2021		26 180 000		4 108 890 000
2022				

Lanjutan Tabel/*Continued Table* 9.1.2

Tahun Year	Golongan C Group C		Golongan D Group D	
	Barang Jaminan Warranty Goods	Nilai Value	Barang Jaminan Warranty Goods	Nilai Value
(1)	(6)	(7)	(8)	(9)
2014				28 700 000
2015				
2016		7 010 000		
2017		37 960 000		86 400 000
2018		42 760 000		
2019		256 640 000		66 200 000
2020		1 357 790 000		704 600 000
2021		7 157 010 000		5 740 900 000
2022				

Lanjutan Tabel/*Continued Table 9.1.2*

Tahun Year	Jumlah Total	
	Barang Jaminan Warranty Goods	Nilai Value
(1)	(10)	(11)
2014		29 900 000
2015		2 740 000
2016		20 080 000
2017		149 960 000
2018		86 990 000
2019		500 090 000
2020		2 973 010 000
2021		17 032 980 000
2022		

Sumber/Source: Perum Pegadaian Cabang Kutai Timur/*Pawnshop Company Branch of Kutai Timur*

9.2 KOPERASI COOPERATIVE

Tabel 9.2.1 Jumlah Koperasi Aktif Menurut Kecamatan di Kabupaten Kutai Timur, 2018–2022
Number of Active Cooperative by Subdistrict in Kutai Timur Regency, 2018–2022

Kecamatan Subdistrict	2018	2019	2020	2021	2022
(1)	(2)	(3)	(4)	(5)	(6)
Muara Ancalong	26	27	28	28	18
Busang	8	10	14	14	10
Long Mesangat	14	14	14	15	7
Muara Wahau	62	64	68	68	40
Telen	19	19	21	21	11
Kongbeng	44	49	50	50	31
Muara Bengkal	27	28	30	30	19
Batu Ampar	12	12	13	13	6
Sangatta Utara	151	153	160	155	43
Bengalon	61	63	64	64	27
Teluk Pandan	10	11	11	11	8
Sangatta Selatan	20	20	22	22	9
Rantau Pulung	15	15	17	17	7
Sangkulirang	35	38	39	39	27
Kaliorang	25	25	25	25	11
Sandaran	16	17	17	25	23
Kaubun	23	24	25	25	17
Karangan	31	31	33	33	16
Kutai Timur	599	620	651	655	330

Sumber/Source: Dinas Koperasi, Usaha Kecil dan Menengah Kabupaten Kutai Timur/*Cooperatives, Micro and Medium Scale Business Service of Kutai Timur Regency*

Tabel
Table 9.2.2**Jumlah Koperasi Menurut Jenis Koperasi dan Kecamatan di Kabupaten Kutai Timur, 2022**
Number of Cooperative by Kind of Cooperative and Subdistrict in Kutai Timur Regency, 2022

Kecamatan Subdistrict	KUD KUD	Koperasi Pertanian	Koperasi Perkebunan	Koperasi Perikanan	Koperasi Peternakan
(1)	(2)	(3)	(4)	(5)	(6)
Muara Ancalong	7	–	10	–	1
Busang	3	–	8	–	–
Long Mesangat	3	2	4	–	–
Muara Wahau	1	8	15	–	–
Telen	–	1	13	–	–
Kongbeng	3	6	33	–	1
Muara Bengkal	1	–	11	–	–
Batu Ampar	2	1	3	–	–
Sangatta Utara	2	7	6	2	2
Bengalon	2	6	26	1	1
Teluk Pandan	1	1	3	1	2
Sangatta Selatan	–	3	–	2	1
Rantau Pulung	3	4	8	–	–
Sangkulirang	4	–	10	1	–
Kaliorang	2	4	3	–	–
Sandaran	–	3	14	–	–
Kaubun	2	2	6	1	–
Karangan	3	2	11	–	–
Kutai Timur	39	50	184	8	8

Lanjutan Tabel/*Continued Table* 9.2.2

Kecamatan <i>Subdistrict</i>	Koperasi Transport	Koperasi Kehutanan	Koppontren	Koperasi Karyawan	Koperasi TNI/POLRI
(1)	(7)	(8)	(9)	(10)	(11)
Muara Ancalong	–	1	–	1	–
Busang	1	1	–	2	–
Long Mesangat	–	–	–	1	–
Muara Wahau	–	–	–	5	–
Telen	–	1	–	2	–
Kongbeng	1	1	–	1	–
Muara Bengkal	–	2	–	1	–
Batu Ampar	–	5	–	2	–
Sanggatta Utara	–	–	2	11	3
Bengalon	–	4	–	9	–
Teluk Pandan	–	1	1	1	–
Sanggatta Selatan	–	–	–	1	–
Rantau Pulung	–	–	–	–	–
Sangkulirang	–	2	1	5	–
Kaliorang	–	–	1	–	–
Sandaran	–	1	–	–	–
Kaubun	1	–	–	3	–
Karangan	–	–	–	4	–
Kutai Timur	3	19	5	49	3

Lanjutan Tabel/Continued Table 9.2.2

Kecamatan Subdistrict	Koperasi Konstruksi	Koperasi Serba Usaha	Koperasi Simpan Pinjam	Koperasi Wisata	Koperasi Syariah
(1)	(12)	(13)	(14)	(15)	(16)
Muara Ancalong	–	27	–	–	–
Busang	–	10	–	–	–
Long Mesangat	–	15	–	–	–
Muara Wahau	–	57	3	–	–
Telen	–	14	–	–	–
Kongbeng	–	31	–	–	–
Muara Bengkal	–	33	1	–	–
Batu Ampar	–	13	–	–	–
Sangatta Utara	1	239	5	1	–
Bengalon	–	88	1	–	–
Teluk Pandan	–	15	–	–	–
Sangatta Selatan	1	44	–	1	–
Rantau Pulung	–	23	–	–	–
Sangkulirang	–	53	–	–	1
Kaliorang	–	29	–	–	–
Sandaran	–	30	–	–	–
Kaubun	–	28	–	–	–
Karangan	–	40	–	–	–
Kutai Timur	2	789	10	2	1

Lanjutan Tabel/*Continued Table* 9.2.2

Kecamatan <i>Subdistrict</i>	Koperasi Pegawai Negeri	Koperasi Wanita	Koperasi Sekunder	Koperasi Pertambangan	TKBM <i>TKBM</i>
(1)	(17)	(18)	(19)	(20)	(21)
Muara Ancalong	1	–	–	–	–
Busang	–	–	1	–	–
Long Mesangat	1	–	–	–	–
Muara Wahau	1	1	1	–	–
Telen	–	–	–	–	–
Kongbeng	1	–	1	–	–
Muara Bengkal	–	–	–	–	–
Batu Ampar	–	–	–	–	–
Sangatta Utara	1	2	–	–	1
Bengalon	–	–	–	2	1
Teluk Pandan	–	–	–	–	–
Sangatta Selatan	–	–	–	–	1
Rantau Pulung	–	–	–	–	–
Sangkulirang	2	–	1	–	–
Kaliorang	1	1	–	–	1
Sandaran	–	–	–	–	–
Kaubun	1	1	–	–	–
Karangan	–	–	–	–	–
Kutai Timur	9	5	4	2	4

Lanjutan Tabel/Continued Table 9.2.2

Kecamatan Subdistrict	Koperasi Pasar	Koperasi Mahasiswa	Koperasi Sekolah	Koperasi Pedagang Kaki Lima	Lainnya	Jumlah Total
(1)	(22)	(23)	(24)	(25)	(26)	(27)
Muara Ancalong	–	–	–	–	–	48
Busang	–	–	–	–	–	26
Long Mesangat	–	–	–	–	–	26
Muara Wahau	2	–	–	–	–	94
Telen	–	–	–	–	–	31
Kongbeng	–	–	–	–	–	79
Muara Bengkal	–	–	–	–	–	49
Batu Ampar	–	–	–	–	–	26
Sangatta Utara	–	2	2	1	1	291
Bengalon	–	–	–	–	–	141
Teluk Pandan	–	–	–	–	–	26
Sangatta Selatan	2	–	2	–	–	58
Rantau Pulung	–	–	–	–	–	38
Sangkulirang	–	–	–	–	–	80
Kaliorang	–	–	–	–	–	42
Sandaran	–	–	–	–	–	48
Kaubun	–	–	–	–	–	45
Karangan	–	–	–	–	–	60
Kutai Timur	4	2	4	1	1	1 208

Sumber/Source: Dinas Koperasi, Usaha Kecil dan Menengah Kabupaten Kutai Timur/Cooperatives, Micro and Medium Scale Business Service of Kutai Timur Regency

Tabel
Table 9.2.3

Jumlah Usaha Mikro, Kecil, dan Menengah Menurut Kecamatan dan Sektor Usaha di Kabupaten Kutai Timur, 2022
Number of Micro, Small and Medium Enterprises by Subdistrict and Business Sector in Kutai Timur Regency, 2022

Kecamatan Subdistrict	Perdagangan/Trade				Perindustrian/Industry			
	Mikro Micro	Kecil Small	Menengah Medium	Jumlah Total	Mikro Micro	Kecil Small	Menengah Medium	Jumlah Total
(1)	(2)	(3)	(4)	(5)	(6)	(7)	(8)	(9)
Muara Ancalong	175	–	–	175	7	–	–	7
Busang	187	–	–	187	2	–	–	2
Long Mesangat	221	–	–	221	3	–	–	3
Muara Wahau	55	2	–	57	1	–	–	1
Telen	241	–	–	241	1	–	–	1
Kongbeng	95	2	–	97	9	–	–	9
Muara Bengkal	255	–	–	255	5	–	–	5
Batu Ampar	248	–	–	248	2	–	–	2
Sanggata Utara	3 857	12	–	3 869	10	–	–	10
Bengalon	235	–	–	235	10	–	–	10
Teluk Pandan	327	–	–	327	6	–	–	6
Sanggata Selatan	1 014	5	–	1 019	5	–	–	5
Rantau Pulung	805	–	–	805	6	–	–	6
Sangkulirang	240	–	–	240	3	–	–	3
Kaliorang	208	–	–	208	2	–	–	2
Sandaran	57	–	–	57	–	–	–	–
Kaubun	456	–	–	456	12	–	–	12
Karangan	242	–	–	242	7	–	–	7
Kutai Timur	8 918	21	–	8 939	91	–	–	91

Lanjutan Tabel/Continued Table 9.2.3

Kecamatan Subdistrict	Perikanan/Fishery				Pertanian/Agriculture			
	Mikro Micro	Kecil Small	Menengah Medium	Jumlah Total	Mikro Micro	Kecil Small	Menengah Medium	Jumlah Total
(1)	(10)	(11)	(12)	(13)	(14)	(15)	(16)	(17)
Muara Ancalong	–	–	–	–	–	–	–	–
Busang	–	–	–	–	–	–	–	–
Long Mesangat	–	–	–	–	–	–	–	–
Muara Wahau	–	–	–	–	–	–	–	–
Telen	–	–	–	–	–	–	–	–
Kongbeng	–	–	–	–	–	–	–	–
Muara Bengkal	–	–	–	–	–	–	–	–
Batu Ampar	–	–	–	–	–	–	–	–
Sanggata Utara	–	–	–	–	–	–	–	–
Bengalon	–	–	–	–	–	–	–	–
Teluk Pandan	–	–	–	–	–	–	–	–
Sanggata Selatan	–	–	–	–	–	–	–	–
Rantau Pulung	–	–	–	–	–	–	–	–
Sangkulirang	–	–	–	–	–	–	–	–
Kaliorang	–	–	–	–	–	–	–	–
Sandaran	–	–	–	–	–	–	–	–
Kaubun	–	–	–	–	–	–	–	–
Karangan	–	–	–	–	–	–	–	–
Kutai TImur	–	–	–	–	–	–	–	–

Lanjutan Tabel/*Continued Table* 9.2.3

Kecamatan <i>Subdistrict</i>	Peternakan/ <i>Livestock</i>				Pertambangan/ <i>Mining</i>			
	Mikro <i>Micro</i>	Kecil <i>Small</i>	Menengah <i>Medium</i>	Jumlah <i>Total</i>	Mikro <i>Micro</i>	Kecil <i>Small</i>	Menengah <i>Medium</i>	Jumlah <i>Total</i>
(1)	(18)	(19)	(20)	(21)	(22)	(23)	(24)	(25)
Muara Ancalong	–	–	–	–	–	–	–	–
Busang	–	–	–	–	–	–	–	–
Long Mesangat	–	–	–	–	–	–	–	–
Muara Wahau	–	–	–	–	–	–	–	–
Telen	–	–	–	–	–	–	–	–
Kongbeng	–	–	–	–	–	–	–	–
Muara Bengkal	–	–	–	–	–	–	–	–
Batu Ampar	–	–	–	–	–	–	–	–
Sanggata Utara	–	–	–	–	–	–	–	–
Bengalon	–	–	–	–	–	–	–	–
Teluk Pandan	–	–	–	–	–	–	–	–
Sanggata Selatan	–	–	–	–	–	–	–	–
Rantau Pulung	–	–	–	–	–	–	–	–
Sangkulirang	–	–	–	–	–	–	–	–
Kaliorang	–	–	–	–	–	–	–	–
Sandaran	–	–	–	–	–	–	–	–
Kaubun	–	–	–	–	–	–	–	–
Karangan	–	–	–	–	–	–	–	–
Kutai Tlmur	–	–	–	–	–	–	–	–

Lanjutan Tabel/Continued Table 9.2.3

Kecamatan Subdistrict	Jasa/Service				Jumlah/Total			
	Mikro Micro	Kecil Small	Menengah Medium	Jumlah Total	Mikro Micro	Kecil Small	Menengah Medium	Jumlah Total
(1)	(26)	(27)	(28)	(29)	(30)	(31)	(32)	(33)
Muara Ancalong	9	–	–	9	191	–	–	191
Busang	8	–	–	8	197	–	–	197
Long Mesangat	8	–	–	8	232	–	–	232
Muara Wahau	6	–	–	6	62	2	–	64
Telen	5	–	–	5	247	–	–	247
Kongbeng	7	–	–	7	111	2	–	113
Muara Bengkal	10	–	–	10	270	–	–	270
Batu Ampar	12	–	–	12	262	–	–	262
Sangatta Utara	27	–	–	27	3 894	12	–	3 906
Bengalon	17	–	–	17	262	–	–	262
Teluk Pandan	18	–	–	18	351	–	–	351
Sangatta Selatan	22	–	–	22	1 041	5	–	1 046
Rantau Pulung	15	–	–	15	826	–	–	826
Sangkulirang	14	–	–	14	257	–	–	257
Kaliorang	10	–	–	10	220	–	–	220
Sandaran	5	–	–	5	62	–	–	62
Kaubun	18	–	–	18	486	–	–	486
Karangan	7	–	–	7	256	–	–	256
Kutai Tlmur	218	–	–	218	9 227	21	–	9 248

Sumber/Source: Dinas Koperasi, Usaha Kecil dan Menengah Kabupaten Kutai Timur/Cooperatives, Micro and Medium Scale Business Service of Kutai Timur Regency



PENGELUARAN PENDUDUK

Population Expenditure

10

PENJELASAN TEKNIS

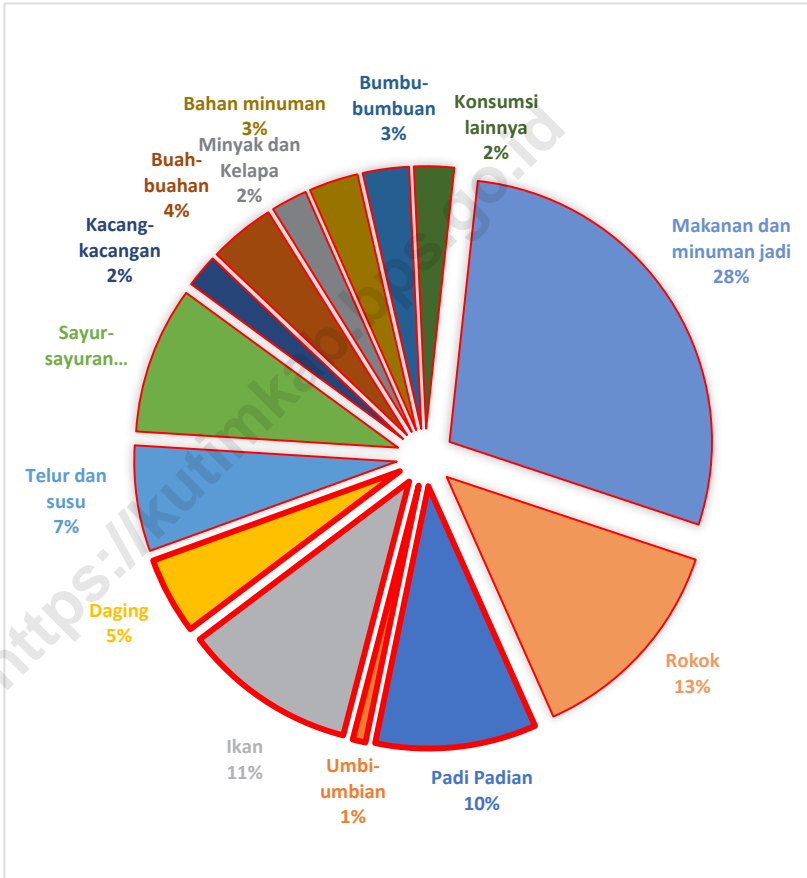
- Penghitungan pengeluaran perkapita** berasal dari Survei Sosial Ekonomi Nasional (Susenas). Susenas dilaksanakan oleh BPS pada bulan Maret dan Bulan September setiap tahunnya. Survei Sosial Ekonomi Nasional (Susenas) merupakan salah satu survei rutin Badan Pusat Statistik (BPS) yang menjadi sumber data utama untuk kegiatan pembangunan di bidang sosial dan ekonomi. Indikator yang dihasilkan dari susenas menjadi rujukan utama memantau perkembangan pencapaian Sustainable Development Goals (SDGs) setiap tahunnya hingga tahun 2030.

TECHNICAL NOTES

- Monthly Average Expenditure per Capita** from the National Socio-Economic Survey (Susenas). Susenas is carried out by Statistics-Indonesia in March and September each year. The National Socio-Economic Survey (Susenas) is one of the regular surveys of Statistics-Indonesia which is the main source of data for development activities in the social and economic fields. Indicators generated from the National Socio-Economic Survey become the main reference for monitoring the progress of achieving Sustainable Development Goals (SDGs) every year until 2030.

Gambar 10.1
Figures

Persentase Rata-rata Pengeluaran per Kapita Sebulan menurut Kelompok Komoditas di Kabupaten Kutai Timur, 2022
Percentage of Monthly Average Expenditure per Capita by Comodity Group in Kutai Timur Regency, 2022



Sumber/Source: BPS, Survei Sosial Ekonomi Nasional (Susenas) Maret
BPS-Statistics Indonesia, National Socioeconomic Survey March

Tabel
Table 10.1

Rata-rata Pengeluaran per Kapita Sebulan Menurut Kelompok Komoditas di Kabupaten Kutai Timur, 2021 dan 2022
Monthly Average Expenditure per Capita by Commodity Group in Kutai Timur Regency, 2021 and 2022

Kelompok Komoditas <i>Commodity Group</i>	2021 (Rp)	2022 (Rp)
(1)	(2)	(3)
Makanan/Food		
Padi-padian/ <i>Cereals</i>	84 279	83164
Umbi-umbian/ <i>Tubers</i>	6 756	7313
Ikan/udang/cumi/kerang/ <i>Fish/shrimp/common squid/shells</i>	90 656	111829
Daging/ <i>Meat</i>	40 388	47732
Telur dan susu/ <i>Eggs and milk</i>	55 347	49852
Sayur-sayuran/ <i>Vegetables</i>	76 957	75684
Kacang-kacangan/ <i>Legumes</i>	17 337	17046
Buah-buahan/ <i>Fruits</i>	34 476	33437
Minyak dan kelapa/ <i>Oil and coconut</i>	18 972	29316
Bahan minuman/ <i>Beverage stuffs</i>	25 795	24902
Bumbu-bumbuan/ <i>Spices</i>	24 176	21785
Konsumsi lainnya/ <i>Miscellaneous food items</i>	20 940	20596
Makanan dan minuman jadi/ <i>Prepared food and beverages</i>	241 213	218353
Rokok/ <i>Cigarettes</i>	112 370	119519
Jumlah makanan/Total food	849 661	860529
Bukan makanan/Non-food		
Perumahan dan fasilitas rumah tangga/ <i>Housing and household facilities</i>	544 357	525141
Aneka komoditas dan jasa/ <i>Goods and services</i>	210 620	196930
Pakaian, alas kaki, dan tutup kepala/ <i>Clothing, footwear, and headgear</i>	39 416	37852
Komoditas tahan lama/ <i>Durable goods</i>	90 585	93380
Pajak, pungutan, dan asuransi/ <i>Taxes and insurance</i>	72 561	68754
Keperluan pesta dan upacara/kenduri/ <i>Parties and ceremonies</i>	44 138	18206
Jumlah bukan makanan/Total non-food	1 001 676	940263
Jumlah/Total	1 851 337	1800792

Sumber/Source: BPS, Survei Sosial Ekonomi Nasional (Susenas) Maret/BPS-Statistics Indonesia, National Socioeconomic Survey March

Tabel
Table 10.2

Persentase Pengeluaran per Kapita Sebulan Menurut Kelompok Komoditas di Kabupaten Kutai Timur, 2021 dan 2022
Percentage of Monthly Expenditure per Capita by Commodity Group in Kutai Timur Regency, 2021 and 2022

Kelompok Komoditas Commodity Group	2021	2022
(1)	(2)	(3)
Makanan/Food		
Padi-padian/Cereals	4,55	
Umbi-umbian/Tubers	0,36	
Ikan/udang/cumi/kerang/Fish/shrimp/common squid/shells	4,90	
Daging/Meat	2,18	
Telur dan susu/Eggs and milk	2,99	
Sayur-sayuran/Vegetables	4,16	
Kacang-kacangan/Legumes	0,94	
Buah-buahan/Fruits	1,86	
Minyak dan kelapa/Oil and coconut	1,02	
Bahan minuman/Beverage stuffs	1,39	
Bumbu-bumbuan/Spices	1,31	
Konsumsi lainnya/Miscellaneous food items	1,13	
Makanan dan minuman jadi/Prepared food and beverages	13,03	
Rokok/Cigarettes	6,07	
Jumlah makanan/Total food	45,89	
Bukan makanan/Non-food		
Perumahan dan fasilitas rumah tangga/Housing and household facilities	29,40	
Aneka komoditas dan jasa/Goods and services	11,38	
Pakaian, alas kaki, dan tutup kepala/Clothing, footwear, and headgear	2,13	
Komoditas tahan lama/Durable goods	4,89	
Pajak, pungutan, dan asuransi/Taxes and insurance	3,92	
Keperluan pesta dan upacara/kenduri/Parties and ceremonies	2,38	
Jumlah bukan makanan/Total non-food	54,11	
Jumlah/Total	100,00	

Sumber/Source: BPS, Survei Sosial Ekonomi Nasional (Susenas) Maret/BPS-Statistics Indonesia, National Socioeconomic Survey March

Tabel
Table 10.3

Persentase Penduduk Menurut Golongan Pengeluaran Per Kapita Sebulan di Kabupaten Kutai Timur, 2021 dan 2022
Percentage of Population by Per Capita Spending Group a Month in Kutai Timur Regency, 2021 and 2022

Golongan Pengeluaran <i>Spending Group</i> (Rp)	2021	2022
(1)	(2)	(3)
< 150 000		
150 000–199 999		
200 000–299 999		
300 000–499 999		
500 000–749 999		
750 000–999 999		
1 000 000–1 499 999		
> 1 500 000		
Jumlah/Total		

Sumber/Source: BPS, Survei Sosial Ekonomi Nasional (Susenas) Maret/BPS-Statistics Indonesia, National Socioeconomic Survey March

Tabel
Table 10.4**Rata-rata Konsumsi Kalori per Kapita Sehari Menurut Kelompok Komoditas di Kabupaten Kutai Timur, 2021 dan 2022**
Daily Average Calorie Consumption per Capita by Commodity Group in Kutai Timur Regency, 2021 and 2022

Kelompok Komoditas <i>Commodity Group</i>	2021 (kkal/ccal)	2022 (kkal/ccal)
(1)	(2)	(3)
Padi-padian/ <i>Cereals</i>	848,47	768,67
Umbi-umbian/ <i>Tubers</i>	38,97	32,06
Ikan/udang/cumi/kerang/ <i>Fish/shrimp/common squid/shells</i>	71,10	77,93
Daging/ <i>Meat</i>	71,74	79,81
Telur dan susu/ <i>Eggs and milk</i>	80,35	67,56
Sayur-sayuran/ <i>Vegetables</i>	42,75	43,37
Kacang-kacangan/ <i>Legumes</i>	58,47	62,41
Buah-buahan/ <i>Fruits</i>	42,93	34,35
Minyak dan kelapa/ <i>Oil and coconut</i>	301,42	261,63
Bahan minuman/ <i>Beverage stuffs</i>	122,34	101,34
Bumbu-bumbuan/ <i>Spices</i>	17,49	13,99
Konsumsi lainnya/ <i>Miscellaneous food items</i>	82,39	80,60
Makanan dan minuman jadi/ <i>Prepared food and beverages</i>	353,48	316,02
Rokok/ <i>Cigarettes</i>	—	—
Jumlah/Total	2 131,90	193973

Sumber/Source: BPS, Survei Sosial Ekonomi Nasional (Susenas) Maret/BPS-Statistics Indonesia, National Socioeconomic Survey March

Tabel
Table 10.5**Rata-rata Konsumsi Protein per Kapita Sehari Menurut Kelompok Komoditas di Kabupaten Kutai Timur, 2021 dan 2022**
Daily Average Protein Consumption per Capita by Commodity Group in Kutai Timur Regency, 2021 and 2022

Kelompok Komoditas <i>Commodity Group</i>	2021 (gram/gram)	2022 (gram/gram)
(1)	(2)	(3)
Padi-padian/ <i>Cereals</i>	20,02	18,13
Umbi-umbian/ <i>Tubers</i>	0,32	0,31
Ikan/udang/cumi/kerang/ <i>Fish/shrimp/common squid/shells</i>	11,64	13,87
Daging/ <i>Meat</i>	4,33	4,84
Telur dan susu/ <i>Eggs and milk</i>	4,47	3,83
Sayur-sayuran/ <i>Vegetables</i>	2,58	2,65
Kacang-kacangan/ <i>Legumes</i>	5,84	6,14
Buah-buahan/ <i>Fruits</i>	0,43	0,38
Minyak dan kelapa/ <i>Oil and coconut</i>	0,07	0,08
Bahan minuman/ <i>Beverage stuffs</i>	0,99	0,95
Bumbu-bumbuan/ <i>Spices</i>	0,68	0,52
Konsumsi lainnya/ <i>Miscellaneous food items</i>	1,66	1,64
Makanan dan minuman jadi/ <i>Prepared food and beverages</i>	10,88	8,81
Rokok/ <i>Cigarettes</i>	—	—
Jumlah/Total	63,91	62,13

Sumber/Source: BPS, Survei Sosial Ekonomi Nasional (Susenas) Maret/BPS-Statistics Indonesia, National Socioeconomic Survey March



PERDAGANGAN

Trade

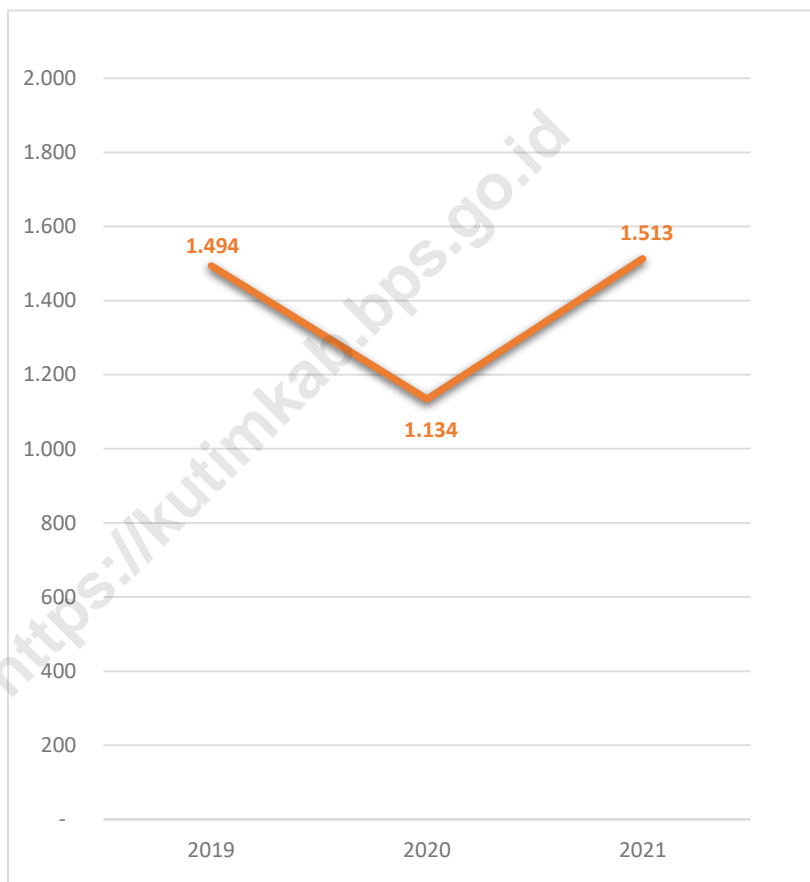
11

PENJELASAN TEKNIS

1. Warung atau kedai memiliki arti yang sama, yaitu bangunan yang digunakan sebagai tempat berjualan makanan dan minuman.
2. Kios adalah nama alternatif untuk sebuah toko kecil, biasanya dijual buku, majalah, dan koran.
3. Toko berarti bangunan permanen tempat menjual barang-barang.
4. Pasar memiliki makna tempat orang berjual beli yang biasanya lebih luas daripada kedai, warung, atau toko. Jika dibandingkan dengan kedai, warung, atau toko, cakupan jenis barang yang dijual di pasar lebih banyak. Selain makanan dan minuman, di pasar juga dijual sayur-mayur, pakaian, dan benda-benda lain untuk kebutuhan sehari-hari.

TECHNICAL NOTES

1. *The concept and definition of stall is a building used as a place to sell food and drinks.*
2. *Stall is an alternative name for a small shop, usually selling books, magazines, and newspapers.*
3. *Stores means permanent buildings where goods are sold.*
4. *The market has the meaning of a place where people buy and sell which is usually wider than stall or shop. There is more scope for the types of goods sold in the market. In addition to food and drinks, the market also sells vegetables, clothes, and other items for daily needs.*

Gambar
Figures 11.1**Jumlah Penerbitan Tanda Daftar Perusahaan
Pengusaha Tetap di Kabupaten Kutai Timur, 2020-
2022**
**Number of Permanent Entrepreneur Company
Registration Certificate in Kutai Timur Regency, 2020-
2022**

Sumber/Source: Dinas Penanaman Modal dan Pelayanan Terpadu Satu Pintu Kabupaten Kutai Timur
Capital Investment and Permitted Service Office of Kutai Timur Regency

Tabel
Table 11.1

**Jumlah Sarana Perdagangan Menurut Jenisnya di
Kabupaten Kutai Timur, 2019–2022**
*Number of Trading Facilities by Type of Facility in Kutai
Timur Regency, 2019–2022*

Jenis Sarana Perdagangan <i>Type of Trading Facilities</i>	2019	2020	2021	2022
(1)	(2)	(3)	(4)	(5)
Pasar/Market	25	...
Toko/Store	...	3 561	3 862	...
Kios/Stall	...	152	196	...
Warung/Shop	...	263	185	...
Jumlah/Total	...	3 976	4 268	...

Sumber/Source: Dinas Koperasi, Usaha Kecil dan Menengah Kabupaten Kutai Timur/*Cooperatives, Micro and Medium Scale Business Service of Kutai Timur Regency*

Tabel
Table 11.2**Jumlah Pasar Desa Menurut Kecamatan di Kabupaten
Kutai Timur, 2020–2022**
**Number of Village Market by Subdistrict in Kutai Timur
Regency, 2020–2022**

Kecamatan Subdistrict	2020	2021	2022
(1)	(2)	(3)	(4)
Muara Ancalong
Busang
Long Mesangat
Muara Wahau
Telen
Kongbeng
Muara Bengkal
Batu Ampar
Sanggata Utara
Bengalon
Teluk Pandan
Sanggata Selatan
Rantau Pulung
Sangkulirang
Kaliorang
Sandaran
Kaubun
Karangan
Kutai Timur

Sumber/Source: Dinas Koperasi, Usaha Kecil dan Menengah Kabupaten Kutai Timur/*Cooperatives, Micro and Medium Scale Business Service of Kutai Timur Regency*

Tabel
Table 11.3

Jumlah Penerbitan Tanda Daftar Perusahaan Pengusaha Tetap Menurut Kecamatan di Kabupaten Kutai Timur, 2019–2022
Number of Permanent Entrepreneur Company Registration Certificate by Subdistrict in Kutai Timur Regency, 2019–2022

Kecamatan Subdistrict	2019	2020	2021	2022
(1)	(2)	(3)	(4)	
Muara Ancalong	13	15	16	
Busang	1	6	9	
Long Mesangat	4	5	11	
Muara Wahau	88	62	64	
Telen	8	11	14	
Kongbeng	56	62	68	
Muara Bengkal	8	13	22	
Batu Ampar	11	5	3	
Sangatta Utara	854	597	778	
Bengalon	86	81	101	
Teluk Pandan	22	73	127	
Sangatta Selatan	89	51	89	
Rantau Pulung	25	13	23	
Sangkulirang	39	39	34	
Kaliorang	21	27	72	
Sandaran	25	12	16	
Kaubun	8	17	37	
Karangan	13	12	15	
Lainnya	123	33	14	
Kutai Timur	1 494	1 134	1 513	

Sumber/Source: Dinas Penanaman Modal dan Pelayanan Terpadu Satu Pintu Kabupaten Kutai Timur/Capital Investment and Permitted Service Office of Kutai Timur Regency

Tabel
Table 11.4

Jumlah Penerbitan Tanda Daftar Perusahaan Pengusaha Tetap Menurut Bentuk Usaha di Kabupaten Kutai Timur, 2020–2022
Number of Permanent Entrepreneur Company Registration Certificate by Business Form in Kutai Timur Regency, 2020–2022

Bentuk Usaha Business Form	2020	2021	2022
(1)	(2)	(3)	(4)
Perseoran Terbatas <i>Incorporated</i>	123	134	
Koperasi <i>Cooperatives</i>	53	32	
Persekutuan Firma <i>Firma</i>	–	8	
Perusahaan Perseorangan <i>Private Company</i>	482	911	
Persekutuan Komanditer <i>Limited Partnership</i>	457	396	
Yayasan <i>Foundation</i>	5	7	
Lainnya <i>Others</i>	14	25	
Jumlah/Total	1 134	1 513	

Sumber/Source: Dinas Penanaman Modal dan Pelayanan Terpadu Satu Pintu Kabupaten Kutai Timur/ *Capital Investment and Permitted Service Office of Kutai Timur Regency*

Tabel
Table 11.5

Jumlah Penerbitan Tanda Daftar Perusahaan Pengusaha Tetap Menurut Bentuk Usaha di Kabupaten Kutai Timur, 2021 dan 2022
Number of Permanent Entrepreneur Company Registration Certificate by Business Form in Kutai Timur Regency, 2021 and 2022

Kecamatan Subdistrict	2021		2022	
	Baru New	Perpanjangan Lengthen	Baru New	Perpanjangan Lengthen
(1)	(2)	(3)	(4)	(5)
Perseroan Terbatas <i>Incorporated</i>				
Koperasi <i>Cooperatives</i>				
Persekutuan Firma <i>Firma</i>				
Perusahaan Perseorangan <i>Private Company</i>				
Persekutuan Komanditer <i>Limited Partnership</i>				
Bentuk Usaha Lain <i>Other Business Form</i>				
Jumlah/Total				

Sumber/Source: Dinas Penanaman Modal dan Pelayanan Terpadu Satu Pintu Kabupaten Kutai Timur/ *Capital Investment and Permitted Service Office of Kutai Timur Regency*

Tabel
Table 11.6**Persediaan Beras Pemerintah di Kabupaten Kutai Timur, 2022**
Supply of Government Rice in Kutai Timur Regency, 2022

Bulan Month	Stok Awal First Stock (kg/kg)	Pemasukan Procured (kg/kg)	Penyaluran Distributed (kg/kg)	Stok Akhir Final Stock (kg/kg)
(1)	(2)	(3)	(4)	(5)
Januari/January	70 000	–	–	70 000
Februari/February	70 000	–	–	70 000
Maret/March	70 000	–	–	70 000
April/April	70 000	–	–	70 000
Mei/May	70 000	–	–	70 000
Juni/June	70 000	–	–	70 000
Juli/July	70 000	–	–	70 000
Agustus/August	70 000	–	12 840	57 160
September/September	57 160	–	–	57 160
Oktober/October	57 160	–	–	57 160
November/November	57 160	–	15 225	41 935
Desember/December	41 935	30 455	–	72 390
Jumlah Total	773 415	30 455	28065	775 805

Sumber/Source: Dinas Ketahanan Pangan Kabupaten Kutai Timur/Food Security Service Office of Kutai Timur Regency



SISTEM NERACA REGIONAL

System of Regional Accounts

12

PENJELASAN TEKNIS**TECHNICAL NOTES**

1. Penghitungan statistik neraca nasional mengikuti buku petunjuk yang diterbitkan oleh Perserikatan Bangsa Bangsa (PBB) dikenal sebagai Sistem Neraca Nasional (SNN). SNN adalah rekomendasi internasional tentang bagaimana menyusun ukuran aktivitas ekonomi yang sesuai dengan standar neraca baku yang didasarkan pada prinsip-prinsip ekonomi. Rekomendasi yang dimaksud dinyatakan dalam sekumpulan konsep, definisi, klasifikasi, dan aturan neraca yang disepakati secara internasional dalam mengukur indikator tertentu seperti Produk Domestik Bruto (PDB). Salah satu bentuk adaptasi pencatatan statistik nasional adalah melakukan perubahan tahun dasar PDB Indonesia dari tahun 2000 ke 2010. Perubahan tahun dasar PDB dilakukan seiring dengan mengadopsi rekomendasi PBB yang tertuang dalam Sistem Neraca Nasional 2008 (SNN 2008).

2. Produk Domestik Bruto pada tingkat nasional serta Produk Domestik Regional Bruto (PDRB) pada tingkat regional (provinsi) menggambarkan kemampuan suatu wilayah untuk menciptakan nilai tambah pada suatu waktu tertentu. Untuk menyusun PDB

1. *The method used to estimate national accounts statistics is based on the standard guidelines formed by United Nation known as System of National Accounts (SNA). SNA is the internationally agreed standard set of recommendations on how to compile measures of economic activity in accordance with strict accounting conventions based on economic principles. The recommendations are expressed in term of a set of concepts, definitions, classifications, and accounting rules that comprise the internationally agreed standard for measuring indicators such as Gross Domestic Product (GDP). One of the improvement in the national statistical system is to rebase GDP form base year 2000 to 2010 in order to capture current economic condition. It is in line with the United Nations (UN) recommendation on 2008 SNA.*

2. *The basic measure of the value added arising from economic activity is known as Gross Domestic Product at the national level and Gross Regional Domestic Product (GRDP) at the regional level (provinces/ regencies/ municipalities). To compile*

maupun PDRB digunakan 2 pendekatan, yaitu lapangan usaha dan pengeluaran. Keduanya menyajikan komposisi data nilai tambah dirinci menurut sumber kegiatan ekonomi (lapangan usaha) dan menurut komponen penggunaannya. PDB maupun PDRB dari sisi lapangan usaha merupakan penjumlahan seluruh komponen nilai tambah bruto yang mampu diciptakan oleh sektor-sektor ekonomi atas berbagai aktivitas produksinya. Sedangkan dari sisi pengeluaran menjelaskan tentang penggunaan dari nilai tambah tersebut.

3. PDB menurut lapangan usaha mengalami perubahan klasifikasi dari 9 lapangan usaha menjadi 17 lapangan usaha. PDB menurut lapangan usaha dirinci menurut total nilai tambah dari seluruh sektor ekonomi yang mencakup lapangan usaha Pertanian, Kehutanan, dan Perikanan; Pertambangan dan Penggalian; Industri Pengolahan; Pengadaan Listrik dan Gas; Pengadaan Air, Pengelolaan Sampah, Limbah dan Daur Ulang; Konstruksi; Perdagangan Besar dan Eceran, Reparasi Mobil dan Sepeda Motor; Transportasi dan Pergudangan; Penyediaan Akomodasi dan Makan Minum; Informasi dan Komunikasi; Jasa Keuangan dan Asuransi; Real Estat; Jasa

these statistics, two approaches have been used, i.e. "production approach" and "expenditure approach". The first approach is to measure value added produced by various kinds of economic activities, while the second approach is to measure final uses of the country's output. In other words, GDP/GRDP is the sum of total value added produced by all economic industries (activities) and the way of using it.

3. *GDP by industry classification changes from 9 industries to 17 industries. GDP by industry is classified by types of economic activities such as Agriculture, Forestry, and Fishing; Mining and Quarrying; Manufacturing; Electricity and Gas; Water supply, Sewerage, Waste Management, and Remediation Activities; Construction; Wholesale and Retail Trade; Repair of Motor Vehicles and Motorcycles; Transportation and Storage; Accommodation and Food Service Activities; Information and Communication; Financial and Insurance Activities; Real Estate Activities; Business Activities; Public Administration; Defence and Compulsory Social Security; Education; Human Health and*

Perusahaan; Administrasi Pemerintahan, Pertahanan dan Jaminan Sosial Wajib; Jasa Pendidikan; Jasa Kesehatan dan Kegiatan Sosial; dan Jasa lainnya.

Social Work Activities; and Other Services Activities.

4. PDB menurut pengeluaran mengalami perubahan klasifikasi dimana pengeluaran konsumsi Lembaga Non Profit yang Melayani Rumah Tangga (LNPR) yang sebelumnya termasuk bagian dari pengeluaran konsumsi rumah tangga menjadi komponen terpisah. Sehingga klasifikasi PDB menurut pengeluaran dirinci menjadi 7 komponen yaitu komponen pengeluaran konsumsi rumah tangga, pengeluaran konsumsi LNPR, pengeluaran konsumsi pemerintah, pembentukan modal tetap bruto, perubahan inventori, ekspor barang dan jasa, dan impor barang dan jasa.

4. *GDP by expenditure classification changes where consumption expenditure Non-profit Institutions Serving Households (NPISH) previously included as part of household consumption expenditure is taken out into separate component. So that, GDP by type of expenditures is classified into: household consumption expenditure, NPISH consumption expenditure, government consumption expenditure, gross fixed capital formation, changes in inventories, exports of goods and services, and imports of goods and services.*

5. Pengeluaran konsumsi rumah tangga mencakup berbagai pengeluaran konsumsi akhir rumah tangga atas barang dan jasa untuk memenuhi kebutuhan individu ataupun kelompok secara langsung. Pengeluaran rumah tangga di sini mencakup makanan dan minuman selain restoran; pakaian, alas kaki dan jasa perawatannya; perumahan dan perlengkapan rumah tangga; kesehatan dan pendidikan; transportasi dan komunikasi; restoran dan hotel serta lainnya.

5. *Household consumption expenditures consist of expenditures incurred by households, which are used for both individual or collective needs. Household consumptions are classified into food and beverages other than restaurants; clothing, footwear, and related maintenance services; housing and household equipment; health and education; transport and communication; restaurants and hotels; and others.*

6. Pengeluaran Lembaga Non Profit yang Melayani Rumah Tangga (LNPRT) meliputi pengeluaran LNPRT yang beroperasi di Indonesia. LNPRT merupakan lembaga formal maupun informal yang dibentuk oleh perorangan atau kelompok masyarakat dalam rangka menyediakan barang/jasa secara gratis atau dengan harga yang tidak signifikan secara ekonomi kepada anggotanya/ rumah tangga/ kelompok masyarakat. LNPRT terlibat dalam produksi nonpasar dan tidak dikendalikan oleh pemerintah.
6. *The expenditure of Non Profit Institutions Serving Household (NPISHs) comprises the expenditure incurred by (NPISHs) operate in Indonesia. NPISHs consist of either formal or non-formal established by individuals or communities in order to provide goods/free services but do not sell them at economically significant prices to their members/ household/communities. NPISHs produce non-market products and their activities are beyond the government control.*
7. Pengeluaran Konsumsi Pemerintah terdiri dari Pengeluaran Konsumsi Individu dan Pengeluaran Konsumsi Kolektif. Barang dan jasa individu merupakan barang dan jasa privat, di mana ciri-ciri barang privat adalah a) *Scarcity*, yaitu ada kelangkaan/keterbatasan dalam jumlah; b) *Excludable consumption*, yaitu konsumsi suatu barang dapat dibatasi hanya pada mereka yang memenuhi *competition*, yaitu konsumsi oleh satu konsumen akan mengurangi atau menghilangkan kesempatan pihak lain untuk melakukan hal serupa. Contoh barang dan jasa yang dihasilkan pemerintah dan tergolong sebagai barang dan jasa individu adalah jasa pelayanan kesehatan pemerintah di rumah sakit/puskesmas dan jasa
7. *Government consumption expenditure consists of Individual Consumption Expenditure and Collective Consumption Expenditure. Individual goods and services are private goods and services, which the characteristics of private goods is a) Scarcity, that there is a scarcity/limited in number; b) Excludable consumption, the consumption of goods can be limited only to those who meet certain requirements (usually the price); c) Rivalrous competition, ie consumption by the consumer will reduce or eliminate the chance of another party to do so. Examples of goods and services produced by government and classified as goods and services of individuals is the government health services in hospitals/health centers and education services in schools/*

pendidikan di sekolah/universitas negeri. Sedangkan barang dan jasa kolektif ekuivalen dengan barang publik yang memiliki ciri a) *Non-rivalry*, yaitu penggunaan satu konsumen terhadap suatu barang tidak mengurangi kesempatan konsumen lain untuk juga mengkonsumsi barang tersebut; b) *Nonexcludable*, yaitu apabila suatu barang publik tersedia, maka tidak ada yang dapat menghalangi siapapun untuk memperoleh manfaat dari barang tersebut atau dengan kata lain setiap orang memiliki akses ke barang tersebut. Contoh barang dan jasa yang dihasilkan pemerintah dan tergolong sebagai barang dan jasa kolektif adalah jasa pertahanan yang dilakukan TNI dan keamanan yang dilakukan kepolisian.

8. Pembentukan Modal Tetap Bruto (PMTB) mencakup pengadaan, pembuatan, dan pembelian barang modal. Barang modal dimaksud adalah barang-barang yang digunakan untuk proses produksi, tahan lama atau yang mempunyai umur pemakaian lebih dari satu tahun seperti bangunan, mesin-mesin, dan alat angkutan. Termasuk pula di sini perbaikan besar (berat) yang sifatnya memperpanjang umur atau mengubah bentuk atau kapasitas barang modal tersebut. Pengeluaran barang modal

universities. Collective goods and services equivalent to public goods characterized by a) Non-rivalry, namely the use of a consumer for an item does not reduce the chance of another consumer to also consume goods; b) Non-excludable, i.e. when a public good available, then nothing can hinder anyone to benefit from the goods or in other words everyone has access to the goods. Examples of goods and services produced by government and classified as collective goods and services is carried military defense services and the police's security.

8. *Gross Fixed Capital Formation (GFCF) includes procurement, manufacture, and the purchase of capital goods. Capital goods are goods which are used for the production process, durable or have a service life of more than one year such as buildings, machinery, and transportation equipment. Including here: huge improvement that are to extend the life or changing the shape or the capacity of the capital goods. Capital expenditures for military purposes are also covered as GFCF. GFCF component are classified into*

untuk keperluan militer juga dicakup sebagai PMTB. Klasifikasi komponen PMTB dibagi menjadi 6 sub komponen yaitu Konstruksi; Mesin dan Peralatan; Kendaraan; Peralatan Lainnya; *Cultivated Biological Resources* (CBR) dan Produk Kekayaan Intelektual Kutai Timur.

six subcomponents: Construction; Machinery and Equipment; vehicle; Other equipment; Cultivated Biological Resources (CBR) and Intellectual Kutai Timur Property Product.

9. Ekspor barang dan jasa merupakan transaksi perdagangan barang dan jasa dari penduduk (residen) ke bukan penduduk (nonresiden). Impor barang dan jasa adalah transaksi perdagangan dari bukan penduduk ke penduduk. Ekspor atau impor barang terjadi pada saat terjadi perubahan hak kepemilikan barang antara penduduk dengan bukan penduduk (dengan atau tanpa perpindahan fisik barang tersebut). Pada PDB dengan tahun dasar 2010, ekspor dan impor barang dirinci menjadi nonmigas dan migas.

9. *Exports of goods and services consist of transactions of goods and services from residents to non-residents. Imports of goods and services consist of transaction of goods and services from non-residents to residents. Exports and imports of goods occur when there are changes in ownership of goods between residents and nonresidents (with or without physical movements of goods across frontiers). On the GDP at 2010 basic year, exports and imports of goods specified into non-oil and gas and oil and gas.*

10. Produk Domestik Regional Bruto maupun agregat turunannya disajikan dalam 2 (dua) versi penilaian, yaitu atas dasar "harga berlaku" dan atas dasar "harga konstan". Disebut sebagai harga berlaku karena seluruh agregat dinilai dengan menggunakan harga pada tahun berjalan, sedangkan harga konstan penilaiannya didasarkan kepada harga satu tahun dasar tertentu, dalam publikasi ini digunakan

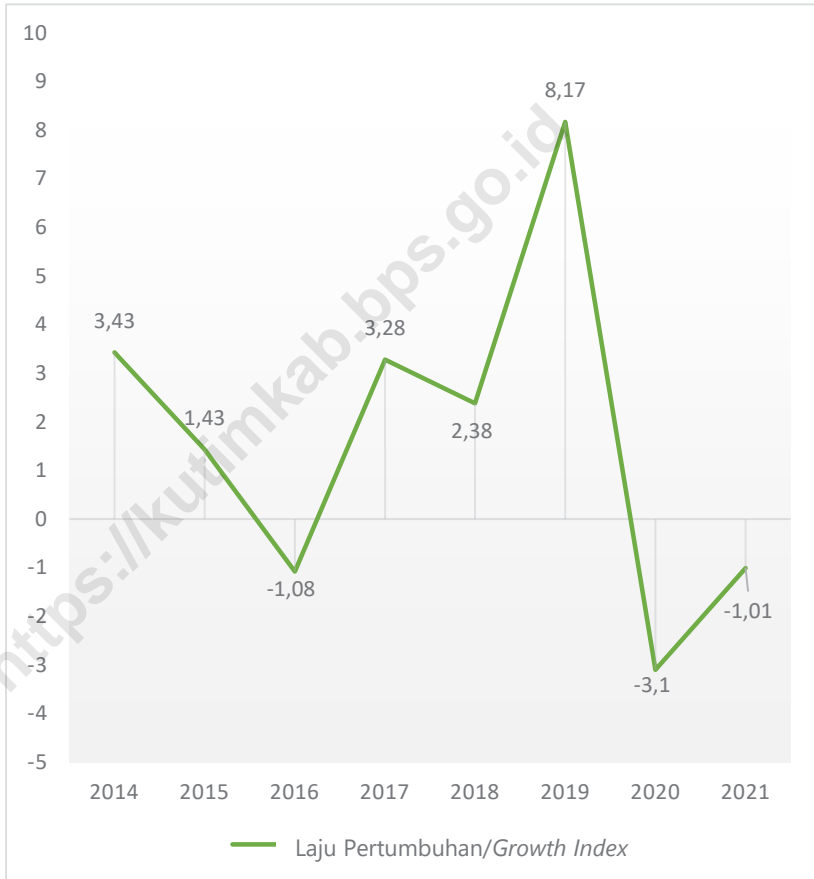
10. *GRDP and its aggregations are presented in two forms: at current market prices and at constant base year market prices. In presenting current market prices, all aggregates are valued at current market prices, while base year constant market prices are shown by valuing all aggregates at fixed base year prices. Year of 2010 is used as the base year in this publication.*

harga tahun 2010.

11. Laju pertumbuhan Produk Domestik Bruto diperoleh dari perhitungan PDB atas dasar harga konstan. Diperoleh dengan cara mengurangi nilai PDB pada tahun ke-n terhadap nilai pada tahun ke n-1 (tahun sebelumnya), dibagi dengan nilai pada tahun ke n-1, dikalikan dengan 100 persen. Laju pertumbuhan menunjukkan perkembangan agregat pendapatan dari satu waktu tertentu terhadap waktu sebelumnya.
11. *Growth rate of Gross Domestic Product is derived from GDP at constant market prices. It is obtained by subtracting the value of GDP year n with the value of GDP year n-1, divided by the value of GDP year n-1 then multiplied by 100 percent. The growth rate of GDP explains the income growth during the given period.*

Gambar 12.1
Figures

Laju Pertumbuhan Produk Domestik Regional Bruto Atas Dasar Harga Konstan 2010 Kabupaten Kutai Timur (persen), 2014–2022
Growth Rate of Gross Regional Domestic Product at 2010 Constant Market Prices Kutai Timur Regency (percent), 2014–2022



Sumber/Source: BPS Kabupaten Kutai Timur, berbagai sensus, survei, dan sumber lain
BPS-Statistics of Kutai Timur Regency, various census, survey, and other sources

Tabel
Table 12.1

Produk Domestik Regional Bruto Atas Dasar Harga Berlaku Menurut Lapangan Usaha di Kabupaten Kutai Timur (miliar rupiah), 2018–2022
Gross Regional Domestic Product at Current Market Prices by Industry in Kutai Timur Regency (billion rupiahs), 2018–2022

Lapangan Usaha/Industry	2018	2019	2020	2021 ^x	2022 ^{xx}
(1)	(2)	(3)	(4)	(5)	(6)
A Pertanian, Kehutanan, dan Perikanan/ <i>Agriculture, Forestry, and Fishing</i>	9 838,22	10 295,16	10 537,39	11 366,92	12 453,89
B Pertambangan dan Pengalihan/ <i>Mining and Quarrying</i>	104 277,95	109 015,58	89 850,25	108 984,97	179 628,77
C Industri Pengolahan/ <i>Manufacturing</i>	3 818,81	3 922,97	4 107,44	4 616,39	5 378,68
D Pengadaan Listrik dan Gas/ <i>Electricity and Gas</i>	12,35	13,66	15,70	16,05	17,52
E Pengadaan Air; Pengelolaan Sampah, Limbah, dan Daur Ulang/ <i>Water Supply; Sewerage, Waste Management, and Remediation Activities</i>	14,30	15,62	16,03	17,49	18,91
F Konstruksi/ <i>Construction</i>	2 420,01	2 504,53	2 575,78	2 700,81	3 593,88
G Perdagangan Besar dan Eceran; Reparasi Mobil dan Sepeda Motor/ <i>Wholesale and Retail Trade; Repair of Motor Vehicles and Motorcycles</i>	2 205,00	2 395,58	2 507,31	2 719,78	3 126,74
H Transportasi dan Pergudangan/ <i>Transportation and Storage</i>	1 337,54	1 433,47	1 481,94	1 534,11	1 671,65
I Penyediaan Akomodasi dan Makan Minum/ <i>Accommodation and Food Service Activities</i>	283,53	319,82	325,12	362,43	403,30
J Informasi dan Komunikasi/ <i>Information and Communication</i>	317,30	336,88	356,19	361,69	397,01
K Jasa Keuangan dan Asuransi/ <i>Financial and Insurance Activities</i>	177,90	190,30	201,01	229,05	266,27

Lanjutan Tabel/Continued Table 12.1

Lapangan Usaha/Industry		2018	2019	2020	2021 ^x	2022 ^{xx}
(1)		(2)	(3)	(4)	(5)	(6)
L	Real Estat/ <i>Real Estate Activities</i>	348,43	366,15	382,98	421,08	478,92
M,N	Jasa Perusahaan/ <i>Business Activities</i>	84,87	88,07	87,89	89,92	100,22
O	Administrasi Pemerintahan, Pertahanan, dan Jaminan Sosial Wajib/ <i>Public Administration and Defence; Compulsory Social Security</i>	1 164,27	1 175,71	1 203,21	1 151,45	1 302,51
P	Jasa Pendidikan/ <i>Education</i>	1 246,87	1 371,83	1 426,50	1 516,81	1 667,83
Q	Jasa Kesehatan dan Kegiatan Sosial/ <i>Human Health and Social Work Activities</i>	171,16	188,83	238,16	275,57	304,65
R,S, T,U	Jasa Lainnya/ <i>Other Services Activities</i>	216,91	239,35	242,78	253,04	283,76
Produk Domestik Regional Bruto Gross Regional Domestic Product		127 935,40	133 873,51	115 555,66	136 617,57	211 094,48

Sumber/Source: BPS Kabupaten Kutai Timur, berbagai sensus, survei, dan sumber lain/BPS-Statistics of Kutai Timur Regency, various census, survey, and other sources

Tabel
Table 12.2

Produk Domestik Regional Bruto Atas Dasar Harga Konstan 2010 Menurut Lapangan Usaha di Kabupaten Kutai Timur (miliar rupiah), 2018–2022
Gross Regional Domestic Product at 2010 Constant Market Prices by Industry in Kutai Timur Regency (billion rupiahs), 2018–2022

Lapangan Usaha/Industry	2018	2019	2020	2021 ^x	2022 ^{xx}
(1)	(2)	(3)	(4)	(5)	(6)
A Pertanian, Kehutanan, dan Perikanan/ <i>Agriculture, Forestry, and Fishing</i>	5 848,20	6 118,80	6 016,45	5 960,52	6 111,11
B Pertambangan dan Penggalian/ <i>Mining and Quarrying</i>	73 319,41	79 859,50	76 997,85	76 033,17	80 139,83
C Industri Pengolahan/ <i>Manufacturing</i>	2 503,56	2 679,07	2 555,88	2 516,61	2 651,17
D Pengadaan Listrik dan Gas/ <i>Electricity and Gas</i>	10,39	11,39	13,05	13,35	14,15
E Pengadaan Air; Pengelolaan Sampah, Limbah, dan Daur Ulang/ <i>Water Supply; Sewerage, Waste Management, and Remediation Activities</i>	11,76	12,30	12,62	13,15	14,06
F Konstruksi/ <i>Construction</i>	1 535,20	1 558,45	1 574,84	1 635,14	2 023,97
G Perdagangan Besar dan Eceran; Reparasi Mobil dan Sepeda Motor/ <i>Wholesale and Retail Trade; Repair of Motor Vehicles and Motorcycles</i>	1 653,85	1 719,89	1 764,14	1 829,55	1 940,33
H Transportasi dan Pergudangan/ <i>Transportation and Storage</i>	893,92	941,26	961,56	984,76	1 034,54
I Penyediaan Akomodasi dan Makan Minum/ <i>Accommodation and Food Service Activities</i>	213,59	224,17	216,46	224,00	242,14
J Informasi dan Komunikasi/ <i>Information and Communication</i>	275,40	285,81	301,62	323,84	347,92
K Jasa Keuangan dan Asuransi/ <i>Financial and Insurance Activities</i>	146,56	152,23	154,66	160,36	169,01

Lanjutan Tabel/*Continued Table 12.2*

Lapangan Usaha/ <i>Industry</i>		2018	2019	2020	2021 ^x	2022 ^{xx}
(1)		(2)	(3)	(4)	(5)	(6)
L	Real Estat/ <i>Real Estate Activities</i>	320,67	332,70	340,04	340,61	356,88
M,N	Jasa Perusahaan/ <i>Business Activities</i>	58,22	58,87	57,18	59,25	63,01
O	Administrasi Pemerintahan, Pertahanan, dan Jaminan Sosial Wajib/ <i>Public Administration and Defence; Compulsory Social Security</i>	682,19	688,45	689,96	686,20	745,94
P	Jasa Pendidikan/ <i>Education</i>	842,18	888,90	904,50	929,00	977,11
Q	Jasa Kesehatan dan Kegiatan Sosial/ <i>Human Health and Social Work Activities</i>	126,27	133,53	159,82	180,62	184,38
R,S, T,U	Jasa Lainnya/ <i>Other Services Activities</i>	141,13	150,09	148,05	149,16	158,87
Produk Domestik Regional Bruto Gross Regional Domestic Product		88 582,49	95 815,41	92 868,68	92 039,29	97 174,42

Sumber/*Source*: BPS Kabupaten Kutai Timur, berbagai sensus, survei, dan sumber lain/*BPS-Statistics of Kutai Timur Regency, various census, survey, and other sources*

Tabel
Table 12.3

Distribusi Persentase Produk Domestik Regional Bruto Atas Dasar Harga Berlaku Menurut Lapangan Usaha di Kabupaten Kutai Timur, 2018–2022
Percentage Distribution of Gross Regional Domestic Product at Current Market Prices by Industry in Kutai Timur Regency, 2018–2022

Lapangan Usaha/Industry	2018	2019	2020	2021^x	2022^{xx}
(1)	(2)	(3)	(4)	(5)	(6)
A Pertanian, Kehutanan, dan Perikanan/ <i>Agriculture, Forestry, and Fishing</i>	7,69	7,69	9,12	8,32	5,90
B Pertambangan dan Penggalian/ <i>Mining and Quarrying</i>	81,51	81,43	77,75	79,77	85,09
C Industri Pengolahan/ <i>Manufacturing</i>	2,98	2,93	3,55	3,38	2,55
D Pengadaan Listrik dan Gas/ <i>Electricity and Gas</i>	0,01	0,01	0,01	0,01	0,01
E Pengadaan Air; Pengelolaan Sampah, Limbah, dan Daur Ulang/ <i>Water Supply; Sewerage, Waste Management, and Remediation Activities</i>	0,01	0,01	0,01	0,01	0,01
F Konstruksi/ <i>Construction</i>	1,89	1,87	2,23	1,98	1,70
G Perdagangan Besar dan Eceran; Reparasi Mobil dan Sepeda Motor/ <i>Wholesale and Retail Trade; Repair of Motor Vehicles and Motorcycles</i>	1,72	1,79	2,17	1,99	1,48
H Transportasi dan Pergudangan/ <i>Transportation and Storage</i>	1,05	1,07	1,28	1,12	0,79
I Penyediaan Akomodasi dan Makan Minum/ <i>Accommodation and Food Service Activities</i>	0,22	0,24	0,28	0,27	0,19
J Informasi dan Komunikasi/ <i>Information and Communication</i>	0,25	0,25	0,31	0,26	0,19
K Jasa Keuangan dan Asuransi/ <i>Financial and Insurance Activities</i>	0,14	0,14	0,17	0,17	0,13

Lanjutan Tabel/*Continued Table 12.3*

Lapangan Usaha/ <i>Industry</i>		2018	2019	2020	2021 ^x	2022 ^{xx}
(1)		(2)	(3)	(4)	(5)	(6)
L	Real Estat/ <i>Real Estate Activities</i>	0,27	0,27	0,33	0,31	0,23
M,N	Jasa Perusahaan/ <i>Business Activities</i>	0,07	0,07	0,08	0,07	0,05
O	Administrasi Pemerintahan, Pertahanan, dan Jaminan Sosial Wajib/ <i>Public Administration and Defence; Compulsory Social Security</i>	0,91	0,88	1,04	0,84	0,62
P	Jasa Pendidikan/ <i>Education</i>	0,97	1,02	1,23	1,11	0,79
Q	Jasa Kesehatan dan Kegiatan Sosial/ <i>Human Health and Social Work Activities</i>	0,13	0,14	0,21	0,20	0,14
R,S,T,U	Jasa Lainnya/ <i>Other Services Activities</i>	0,17	0,18	0,21	0,19	0,13
Produk Domestik Regional Bruto Gross Regional Domestic Product		100,00	100,00	100,00	100,00	100,00

Sumber/*Source*: BPS Kabupaten Kutai Timur, berbagai sensus, survei, dan sumber lain/*BPS-Statistics of Kutai Timur Regency, various census, survey, and other sources*

Tabel
Table 12.4**Laju Pertumbuhan Produk Domestik Regional Bruto Atas Dasar Harga Konstan 2010 Menurut Lapangan Usaha di Kabupaten Kutai Timur (persen), 2018–2022**
Growth Rate of Gross Regional Domestic Product at 2010 Constant Market Prices by Industry in Kutai Timur Regency (percent), 2018–2022

Lapangan Usaha/Industry	2018	2019	2020	2021^x	2022^{xx}
(1)	(2)	(3)	(4)	(5)	(6)
A Pertanian, Kehutanan, dan Perikanan/ <i>Agriculture, Forestry, and Fishing</i>	7,26	4,63	-1,67	-0,93	2,53
B Pertambangan dan Penggalian/ <i>Mining and Quarrying</i>	1,60	8,92	-3,58	-1,25	5,40
C Industri Pengolahan/ <i>Manufacturing</i>	7,66	7,01	-4,60	-1,54	5,35
D Pengadaan Listrik dan Gas/ <i>Electricity and Gas</i>	14,34	9,64	14,57	2,28	6,01
E Pengadaan Air; Pengelolaan Sampah, Limbah, dan Daur Ulang/ <i>Water Supply; Sewerage, Waste Management, and Remediation Activities</i>	-0,29	4,63	2,59	4,18	6,93
F Konstruksi/ <i>Construction</i>	2,03	1,51	1,05	3,83	23,78
G Perdagangan Besar dan Eceran; Reparasi Mobil dan Sepeda Motor/ <i>Wholesale and Retail Trade; Repair of Motor Vehicles and Motorcycles</i>	7,26	3,99	2,57	3,71	6,06
H Transportasi dan Pergudangan/ <i>Transportation and Storage</i>	5,43	5,30	2,16	2,41	5,05
I Penyediaan Akomodasi dan Makan Minum/ <i>Accommodation and Food Service Activities</i>	9,76	4,95	-3,44	3,48	8,10
J Informasi dan Komunikasi/ <i>Information and Communication</i>	4,99	3,78	5,53	7,37	7,44
K Jasa Keuangan dan Asuransi/ <i>Financial and Insurance Activities</i>	4,35	3,87	1,60	3,69	5,39

Lanjutan Tabel/*Continued Table 12.4*

Lapangan Usaha/ <i>Industry</i>		2018	2019	2020	2021 ^x	2022 ^{xx}
(1)		(2)	(3)	(4)	(5)	(6)
L	Real Estat/ <i>Real Estate Activities</i>	6,21	3,75	2,21	0,17	4,78
M,N	Jasa Perusahaan/ <i>Business Activities</i>	3,80	1,11	-2,86	3,62	6,35
O	Administrasi Pemerintahan, Pertahanan, dan Jaminan Sosial Wajib/ <i>Public Administration and Defence; Compulsory Social Security</i>	1,89	0,92	0,22	-0,54	8,71
P	Jasa Pendidikan/ <i>Education</i>	7,14	5,55	1,76	2,71	5,18
Q	Jasa Kesehatan dan Kegiatan Sosial/ <i>Human Health and Social Work Activities</i>	8,85	5,75	19,69	13,02	2,08
R,S,T,U	Jasa Lainnya/ <i>Other Services Activities</i>	5,98	6,35	-1,36	0,75	6,51
Produk Domestik Regional Bruto Gross Regional Domestic Product		2,38	8,17	-3,08	-0,89	5,58

Sumber/*Source*: BPS Kabupaten Kutai Timur, berbagai sensus, survei, dan sumber lain/*BPS-Statistics of Kutai Timur Regency, various census, survey, and other sources*

Tabel
Table 12.5

Indeks Harga Implisit Produk Domestik Regional Bruto Menurut Lapangan Usaha di Kabupaten Kutai Timur (2010=100), 2018–2022
Implicit Price Index of Gross Regional Domestic Product by Industry in Kutai Timur Regency (2010=100), 2018–2022

Lapangan Usaha/Industry	2018	2019	2020	2021^x	2022^{xx}
(1)	(2)	(3)	(4)	(5)	(6)
A Pertanian, Kehutanan, dan Perikanan/ <i>Agriculture, Forestry, and Fishing</i>	123,49	132,16	137,70	144,68	153,71
B Pertambangan dan Penggalian/ <i>Mining and Quarrying</i>	124,94	133,65	143,05	144,87	148,62
C Industri Pengolahan/ <i>Manufacturing</i>	102,12	104,06	103,81	105,98	117,12
D Pengadaan Listrik dan Gas/ <i>Electricity and Gas</i>	120,41	120,95	120,94	121,92	125,41
E Pengadaan Air; Pengelolaan Sampah, Limbah, dan Daur Ulang/ <i>Water Supply; Sewerage, Waste Management, and Remediation Activities</i>	137,51	137,59	137,69	138,91	139,30
F Konstruksi/ <i>Construction</i>	156,88	161,06	161,14	167,83	178,59
G Perdagangan Besar dan Eceran; Reparasi Mobil dan Sepeda Motor/ <i>Wholesale and Retail Trade; Repair of Motor Vehicles and Motorcycles</i>	133,13	138,32	140,02	146,01	155,39
H Transportasi dan Pergudangan/ <i>Transportation and Storage</i>	186,32	191,26	184,33	185,08	213,67
I Penyediaan Akomodasi dan Makan Minum/ <i>Accommodation and Food Service Activities</i>	148,01	150,43	157,03	158,39	163,36
J Informasi dan Komunikasi/ <i>Information and Communication</i>	109,83	112,08	112,12	112,72	113,63
K Jasa Keuangan dan Asuransi/ <i>Financial and Insurance Activities</i>	142,50	145,60	145,61	152,48	165,71

Lanjutan Tabel/*Continued Table 12.5*

Lapangan Usaha/ <i>Industry</i>		2018	2019	2020	2021 ^x	2022 ^{xx}
(1)		(2)	(3)	(4)	(5)	(6)
L	Real Estat/ <i>Real Estate Activities</i>	141,66	141,68	141,76	141,77	141,99
M,N	Jasa Perusahaan/ <i>Business Activities</i>	143,00	143,99	146,54	151,25	157,77
O	Administrasi Pemerintahan, Pertahanan, dan Jaminan Sosial Wajib/ <i>Public Administration and Defence; Compulsory Social Security</i>	114,72	124,69	133,70	146,01	159,33
P	Jasa Pendidikan/ <i>Education</i>	144,93	151,26	161,75	165,13	172,11
Q	Jasa Kesehatan dan Kegiatan Sosial/ <i>Human Health and Social Work Activities</i>	150,61	151,31	156,91	159,88	165,36
R,S,T,U	Jasa Lainnya/ <i>Other Services Activities</i>	150,49	158,97	165,09	170,40	177,83
Produk Domestik Regional Bruto Gross Regional Domestic Product		122,42	125,47	125,15	128,29	139,76

Sumber/*Source*: BPS Kabupaten Kutai Timur, berbagai sensus, survei, dan sumber lain/*BPS-Statistics of Kutai Timur Regency, various census, survey, and other sources*

Tabel
Table 12.6

**Laju Pertumbuhan Indeks Harga Implisit Produk
Domestik Regional Bruto Menurut Lapangan Usaha di
Kabupaten Kutai Timur (persen), 2018–2022**
**Growth Rate of Implicit Price Index of Gross Regional
Domestic Product by Industry in Kutai Timur Regency
(percent), 2018–2022**

Lapangan Usaha/Industry	2018	2019	2020	2021^x	2022^{xx}
(1)	(2)	(3)	(4)	(5)	(6)
A Pertanian, Kehutanan, dan Perikanan/ <i>Agriculture, Forestry, and Fishing</i>	-1,26	0,02	4,09	8,88	6,86
B Pertambangan dan Penggalian/ <i>Mining and Quarrying</i>	4,62	-4,02	-14,52	22,84	56,37
C Industri Pengolahan/ <i>Manufacturing</i>	-2,04	-4,00	9,75	14,14	10,60
D Pengadaan Listrik dan Gas/ <i>Electricity and Gas</i>	1,74	0,89	0,28	-0,02	2,98
E Pengadaan Air; Pengelolaan Sampah, Limbah, dan Daur Ulang/ <i>Water Supply; Sewerage, Waste Management, and Remediation Activities</i>	1,28	4,40	0,06	4,69	1,14
F Konstruksi/ <i>Construction</i>	5,50	1,95	1,77	0,99	7,50
G Perdagangan Besar dan Eceran; Reparasi Mobil dan Sepeda Motor/ <i>Wholesale and Retail Trade; Repair of Motor Vehicles and Motorcycles</i>	2,45	4,47	2,04	4,60	8,40
H Transportasi dan Pergudangan/ <i>Transportation and Storage</i>	2,88	1,78	1,20	1,08	3,72
I Penyediaan Akomodasi dan Makan Minum/ <i>Accommodation and Food Service Activities</i>	1,13	7,47	5,28	7,73	2,94
J Informasi dan Komunikasi/ <i>Information and Communication</i>	2,83	2,30	0,19	-5,42	2,17
K Jasa Keuangan dan Asuransi/ <i>Financial and Insurance Activities</i>	3,02	2,99	3,97	9,90	10,30

Lanjutan Tabel/*Continued Table 12.6*

Lapangan Usaha/ <i>Industry</i>		2018	2019	2020	2021 ^x	2022 ^{xx}
(1)		(2)	(3)	(4)	(5)	(6)
L	Real Estat/ <i>Real Estate Activities</i>	2,88	1,29	2,34	9,76	8,55
M,N	Jasa Perusahaan/ <i>Business Activities</i>	2,14	2,64	2,74	-1,26	4,80
O	Administrasi Pemerintahan, Pertahanan, dan Jaminan Sosial Wajib/ <i>Public Administration and Defence; Compulsory Social Security</i>	0,58	0,06	2,12	-3,78	4,06
P	Jasa Pendidikan/ <i>Education</i>	2,60	4,24	2,19	3,53	4,54
Q	Jasa Kesehatan dan Kegiatan Sosial/ <i>Human Health and Social Work Activities</i>	3,28	4,33	5,38	2,38	8,30
R,S,T,U	Jasa Lainnya/ <i>Other Services Activities</i>	3,21	3,76	2,83	3,45	5,29
Produk Domestik Regional Bruto Gross Regional Domestic Product		3,90	-3,26	-10,94	19,29	46,35

Sumber/*Source*: BPS Kabupaten Kutai Timur, berbagai sensus, survei, dan sumber lain/*BPS-Statistics of Kutai Timur Regency, various census, survey, and other sources*

Tabel
Table 12.7

Produk Domestik Regional Bruto Atas Dasar Harga Berlaku Menurut Jenis Pengeluaran di Kabupaten Kutai Timur (miliar rupiah), 2018–2022
Gross Regional Domestic Product at Current Market Prices by Type of Expenditure in Kutai Timur Regency (billion rupiahs), 2018–2022

Jenis Pengeluaran Type of Expenditure	2018	2019	2020	2021^x	2022^{xx}
(1)	(2)	(3)	(4)	(5)	(6)
Pengeluaran Konsumsi Rumah Tangga <i>Household Consumption Expenditure</i>	7 563,28	8 053,55	8 285,89	8 556,74	9 384,44
Pengeluaran Konsumsi LNPR <i>NPISH Consumption Expenditure</i>	289,10	310,21	318,85	337,96	347,73
Pengeluaran Konsumsi Pemerintah <i>Government Consumption Expenditure</i>	2 171,39	2 314,69	2 344,91	2 327,77	2 869,66
Pembentukan Modal Tetap Bruto <i>Gross Fixed Capital Formation</i>	20 043,79	21 746,48	21 545,51	26 089,61	29 381,61
Perubahan Inventori <i>Changes in Inventories</i>	460,73	165,56	172,42	59,96	82,93
Net Ekspor Barang dan Jasa <i>Net Exports of Goods and Services</i>	97 407,13	101 283,02	82 888,08	99 245,52	169 028,12
Produk Domestik Regional Bruto Gross Regional Domestic Product	127 935,40	133 873,51	115 555,66	136 617,57	211 094,48

Sumber/Source: BPS, berbagai sensus, survei dan sumber lain/BPS-Statistics Indonesia, various census, survey, and other sources

Tabel
Table 12.8

Produk Domestik Regional Bruto Atas Dasar Harga Konstan 2010 Menurut Jenis Pengeluaran di Kabupaten Kutai Timur (miliar rupiah), 2018–2022
Gross Regional Domestic Product at 2010 Constant Market Prices by Type of Expenditure in Kutai Timur Regency (billion rupiahs), 2018–2022

Jenis Pengeluaran Type of Expenditure	2018	2019	2020	2021^x	2022^{xx}
(1)	(2)	(3)	(4)	(5)	(6)
Pengeluaran Konsumsi Rumah Tangga <i>Household Consumption Expenditure</i>	4 890,16	5 039,66	5 029,32	5 088,09	5 359,86
Pengeluaran Konsumsi LNPR <i>NPISH Consumption Expenditure</i>	184,10	197,15	200,17	202,47	204,53
Pengeluaran Konsumsi Pemerintah <i>Government Consumption Expenditure</i>	1 214,65	1 279,08	1 252,15	1 240,06	1 527,10
Pembentukan Modal Tetap Bruto <i>Gross Fixed Capital Formation</i>	13 716,93	14 360,77	14 193,71	16 418,20	18 253,04
Perubahan Inventori <i>Changes in Inventories</i>	343,15	126,46	120,50	37,30	45,85
Net Ekspor Barang dan Jasa <i>Net Exports of Goods and Services</i>	68 233,50	74 812,28	72 072,84	69 053,18	71 784,04
Produk Domestik Regional Bruto Gross Regional Domestic Product	88 582,49	95 815,41	92 868,68	92 039,29	97 174,42

Sumber/Source: BPS, berbagai sensus, survei dan sumber lain/BPS-Statistics Indonesia, various census, survey, and other sources

Tabel
Table 12.9**Distribusi Persentase Produk Domestik Regional Bruto Atas Dasar Harga Berlaku Menurut Jenis Pengeluaran di Kabupaten Kutai Timur (miliar rupiah), 2018–2022**
Percentage Distribution of Gross Regional Domestic Product at Current Market Prices by Type of Expenditure in Kutai Timur Regency (billion rupiahs), 2018–2022

Jenis Pengeluaran Type of Expenditure	2018	2019	2020	2021^x	2022^{xx}
(1)	(2)	(3)	(4)	(5)	(6)
Pengeluaran Konsumsi Rumah Tangga <i>Household Consumption Expenditure</i>	5,91	6,02	7,17	6,26	4,45
Pengeluaran Konsumsi LNPR <i>NPISH Consumption Expenditure</i>	0,23	0,23	0,28	0,25	0,16
Pengeluaran Konsumsi Pemerintah <i>Government Consumption Expenditure</i>	1,70	1,73	2,03	1,70	1,36
Pembentukan Modal Tetap Bruto <i>Gross Fixed Capital Formation</i>	15,67	16,24	18,65	19,10	13,92
Perubahan Inventori <i>Changes in Inventories</i>	0,36	0,12	0,15	0,04	0,04
Net Ekspor Barang dan Jasa <i>Net Exports of Goods and Services</i>	76,14	75,66	71,73	72,64	80,07
Produk Domestik Regional Bruto Gross Regional Domestic Product	100,00	100,00	100,00	100,00	100,00

Sumber/Source: BPS, berbagai sensus, survei dan sumber lain/BPS-Statistics Indonesia, various census, survey, and other sources

Tabel
Table 12.10**Laju Pertumbuhan Produk Domestik Regional Bruto Atas Dasar Harga Konstan 2010 Menurut Jenis Pengeluaran di Kabupaten Kutai Timur (miliar rupiah), 2018–2022**
Growth Rate of Gross Regional Domestic Product at 2010 Constant Market Prices by Type of Expenditure in Kutai Timur Regency (billion rupiahs), 2018–2022

Jenis Pengeluaran Type of Expenditure	2018	2019	2020	2021^x	2022^{xx}
(1)	(2)	(3)	(4)	(5)	(6)
Pengeluaran Konsumsi Rumah Tangga <i>Household Consumption Expenditure</i>	0,82	3,06	-0,21	1,17	5,34
Pengeluaran Konsumsi LNPR <i>NPISH Consumption Expenditure</i>	6,51	7,09	1,53	1,15	1,02
Pengeluaran Konsumsi Pemerintah <i>Government Consumption Expenditure</i>	10,62	5,30	-2,11	-0,97	23,15
Pembentukan Modal Tetap Bruto <i>Gross Fixed Capital Formation</i>	5,34	4,69	-1,16	15,67	11,18
Perubahan Inventori <i>Changes in Inventories</i>	NA	NA	NA	NA	NA
Net Ekspor Barang dan Jasa <i>Net Exports of Goods and Services</i>	NA	NA	NA	NA	NA
Produk Domestik Regional Bruto Gross Regional Domestic Product	2,38	8,17	-3,08	-0,89	5,58

Sumber/Source: BPS, berbagai sensus, survei dan sumber lain/BPS-Statistics Indonesia, various census, survey, and other sources

Tabel 12.11
Table

Laju Pertumbuhan Indeks Harga Implisit Produk Domestik Regional Bruto Menurut Jenis Pengeluaran di Kabupaten Kutai Timur (miliar rupiah), 2018–2022
Growth Rate of Implicit Price Index of Gross Regional Domestic Product by Type of Expenditure in Kutai Timur Regency (billion rupiahs), 2018–2022

Jenis Pengeluaran <i>Type of Expenditure</i>	2018	2019	2020	2021^x	2022^{xx}
(1)	(2)	(3)	(4)	(5)	(6)
Pengeluaran Konsumsi Rumah Tangga <i>Household Consumption Expenditure</i>	2,34	3,32	3,10	2,08	4,11
Pengeluaran Konsumsi LNPR <i>NPISH Consumption Expenditure</i>	2,89	0,20	1,24	4,79	1,85
Pengeluaran Konsumsi Pemerintah <i>Government Consumption Expenditure</i>	2,42	1,23	3,48	0,24	0,11
Pembentukan Modal Tetap Bruto <i>Gross Fixed Capital Formation</i>	2,14	3,63	0,24	4,68	1,30
Perubahan Inventori <i>Changes in Inventories</i>	NA	NA	NA	NA	NA
Net Ekspor Barang dan Jasa <i>Net Exports of Goods and Services</i>	NA	NA	NA	NA	NA
Produk Domestik Regional Bruto Gross Regional Domestic Product	3,90	-3,26	-10,94	19,29	46,35

Sumber/Source: BPS, berbagai sensus, survei dan sumber lain/BPS-Statistics Indonesia, various census, survey, and other sources



PERBANDINGAN ANTAR KABUPATEN/KOTA

Regency/Municipal Comparison

13

PENJELASAN TEKNIS

1. Sumber data yang digunakan dalam bab ini berasal dari Badan Pusat Statistik Republik Indonesia (BPS-RI).
2. Penduduk adalah semua orang yang berdomisili di wilayah geografis Republik Indonesia selama 6 bulan atau lebih dan atau mereka yang berdomisili kurang dari 6 bulan tetapi bertujuan untuk menetap.
3. Data jumlah penduduk bersumber dari data proyeksi Sensus Penduduk 2010. Data tersebut memproyeksikan dari tahun 2010-2035.
4. Laju Pertumbuhan Ekonomi merupakan tabel turunan dari perhitungan Pendapatan Regional Bruto (PDRB). Produk Domestik Regional Bruto atas dasar harga pasar adalah jumlah nilai tambah bruto (gross value added) yang timbul dari seluruh sektor perekonomian di suatu wilayah. Nilai tambah adalah nilai yang ditambahkan dari kombinasi faktor produksi dan bahan baku dalam proses produksi. Penghitungan nilai tambah adalah nilai produksi (output) dikurangi biaya antara. Nilai tambah bruto di sini mencakup komponen-komponen pendapatan faktor (upah dan gaji, bunga, sewa tanah dan keuntungan), penyusutan dan pajak tidak langsung neto. Jadi dengan menjumlahkan nilai

TECHNICAL NOTES

1. *Source of data used in this chapter comes from the BPS Statistics Indonesia (BPS-RI).*
2. *Residents are all people who live in the geographical area of the Republic of Indonesia for 6 months or more and or who are domiciled for less than 6 months but aim to settle.*
3. *Data on population is sourced from the 2010 Population Census projection data. The data is projected from 2010-2035.*
4. *Economic Growth Rate is a derived table from the calculation of Gross Regional Income (GRDP). Gross Regional Domestic Product at market prices is the amount of gross value added arising from all economic sectors in a region. Added value is the value added from a combination of factors of production and raw materials in the production process. Value added calculation is the value of production (output) minus the intermediate costs. Gross value added here includes components of income factors (wages and salaries, interest, land rent and profits), depreciation and net indirect taxes. So by adding up the gross added value of each sector and adding up the gross added value of all these sectors, a Gross Regional Domestic*

tambah bruto dari masing-masing sektor dan menjumlahkan nilai tambah bruto dari seluruh sektor tadi, akan diperoleh Produk Domestik Regional Bruto atas dasar harga pasar.

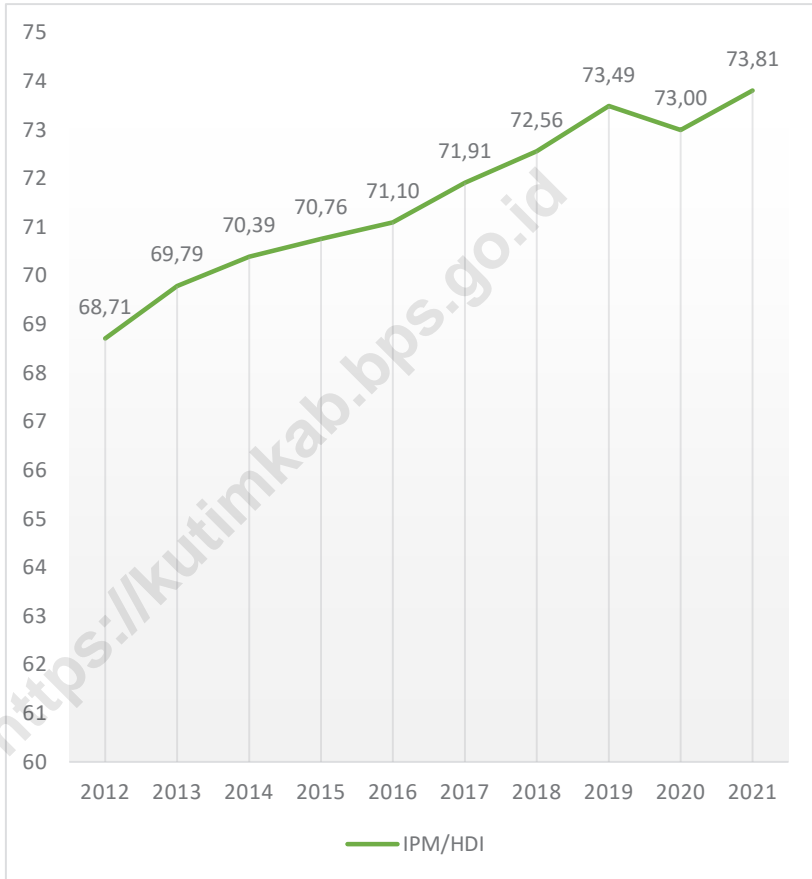
5. Penghitungan penduduk miskin berasal dari Survei Sosial Ekonomi Nasional (Susenas). Susenas dilaksanakan oleh BPS pada bulan Maret dan Bulan September setiap tahunnya. Survei Sosial Ekonomi Nasional (Susenas) merupakan salah satu survei rutin Badan Pusat Statistik (BPS) yang menjadi sumber data utama untuk kegiatan pembangunan di bidang sosial dan ekonomi. Indikator yang dihasilkan dari susenas menjadi rujukan utama memantau perkembangan pencapaian Sustainable Development Goals (SDGs) setiap tahunnya hingga tahun 2030.
6. Indeks Pembangunan Manusia (IPM) menjelaskan bagaimana penduduk dapat mengakses hasil pembangunan dalam memperoleh pendapatan, kesehatan, pendidikan, dan sebagainya. IPM diperkenalkan oleh United Nations Development Programme (UNDP) pada tahun 1990 dan dipublikasikan secara berkala dalam laporan tahunan Human Development Report (HDR). Komponen pembentuk IPM yaitu : Angka Harapan Hidup, Pendidikan, dan Standar layak hidup.

Product will be obtained at the market price.

5. *The calculation of the poor population comes from the National Socio-Economic Survey (Susenas). Susenas is carried out by Statistics-Indonesia in March and September each year. The National Socio-Economic Survey (Susenas) is one of the regular surveys of Statistics-Indonesia which is the main source of data for development activities in the social and economic fields. Indicators generated from the National Socio-Economic Survey become the main reference for monitoring the progress of achieving Sustainable Development Goals (SDGs) every year until 2030.*
6. *The Human Development Index (HDI) explains how the population can access the results of development in obtaining income, health, education, and so on. HDI was introduced by the United Nations Development Program (UNDP) in 1990 and is published regularly in the annual Human Development Report (HDR) report. The components that make up HDI are: Life Expectancy, Education, and Living Standard.*

Gambar 13.1
Figures

**Indeks Pembangunan Manusia Kabupaten Kutai Timur,
2012–2022**
*Human Development Index of Kutai Timur Regency,
2012–2022*



Sumber/Source: Badan Pusat Statistik
BPS-Statistics Indonesia

Tabel 13.1 **Jumlah Penduduk Menurut Kabupaten/Kota di Provinsi Kalimantan Timur, 2022**
Table 13.1 **Population by Regency/Municipality in Kalimantan Timur Province, 2022**

Kabupaten/Kota Regency/Municipality	Laki-laki Male	Perempuan Female	Jumlah Total
(1)	(2)	(3)	(4)
Kabupaten/Regency			
Paser			
Kutai Barat			
Kutai Kartanegara			
Kutai Timur			
Berau			
Penajam Paser Utara			
Mahakam Ulu			
Kota/Municipality			
Balikpapan			
Samarinda			
Bontang			
Kalimantan Timur			

Sumber/Source: BPS, Proyeksi Penduduk Sensus Penduduk 2021/BPS-Statistics Indonesia, Population Projection of The Population Census of 2021

Tabel
Table 13.2**Laju Pertumbuhan Produk Domestik Regional Bruto Atas Dasar Harga Konstan 2010 Menurut Kabupaten/Kota di Provinsi Kalimantan Timur (persen), 2018–2022**
Rate of Growth of Gross Regional Domestic Products at Constant 2010 Prices by Regency/Municipality in Kalimantan Timur Province (percent), 2018–2022

Kabupaten/Kota Regency/Municipality	2018	2019	2020	2021 ^x	2022 ^{xx}
(1)	(2)	(3)	(4)	(5)	(6)
Kabupaten/Regency					
Paser	3.69	3.99	-2.86	5.41	
Kutai Barat	5.06	5.69	-2.86	4.18	
Kutai Kartanegara	2.16	3.92	-4.21	2.67	
Kutai Timur	2.38	8.17	-3.10	-1.01	
Berau	2.07	5.63	-3.32	5.36	
Penajam Paser Utara	1.28	2.61	-2.34	-1.69	
Mahakam Ulu	5.40	5.52	-0.23	1.27	
Kota/Municipality					
Balikpapan	4.97	4.99	-0.93	4.56	
Samarinda	4.96	5.00	-0.99	2.76	
Bontang	-4.08	-2.15	-2.74	1.60	
Kalimantan Timur	2.64	4.70	-2.87	2.48	

Sumber/Source: BPS, berbagai sensus, survei, dan sumber lain/BPS-Statistics of Indonesia, various census, survey, and other sources

Tabel
Table 13.3

**Jumlah Penduduk Miskin Menurut Kabupaten/Kota di
Provinsi Kalimantan Timur (ribu), 2018–2022**
**Number of Poor Population by Regency/Municipality in
Kalimantan Timur Province (thousand), 2018–2022**

Kabupaten/Kota Regency/Municipality	2018	2019	2020	2021	2022
(1)	(2)	(3)	(4)	(5)	(6)
Kabupaten/Regency					
Paser	25,14	25,45	26,77	27,56	
Kutai Barat	13,49	13,45	13,78	15,38	
Kutai Kartanegara	56,56	56,34	58,42	62,36	
Kutai Timur	33,02	35,31	36,98	37,78	
Berau	11,33	11,62	12,3	13,62	
Penajam Paser Utara	11,76	11,52	11,93	12,13	
Mahakam Ulu	3,25	3,19	3,26	3,18	
Kota/Municipality					
Balikpapan	17,01	15,78	17,02	18,53	
Samarinda	39,23	39,8	41,92	42,84	
Bontang	8,1	7,47	7,91	8,41	
Kalimantan Timur	218,9	219,92	230,27	241,77	

Sumber/Source: BPS, Survei Sosial Ekonomi Nasional (Susenas) Maret/BPS-Statistics Indonesia, March National Socioeconomic Survey

Tabel
Table 13.4**Indeks Pembangunan Manusia Menurut Kabupaten/Kota
di Provinsi Kalimantan Timur, 2018–2022**
*Human Development Index by Regency/Municipality in
Kalimantan Timur Province, 2018–2022*

Kabupaten/Kota Regency/Municipality	2018	2019	2020	2021	2022
(1)	(2)	(3)	(4)	(5)	(6)
Kabupaten/Regency					
Paser	71,61	72,29	72,04	72,93	
Kutai Barat	70,69	71,63	71,19	72,07	
Kutai Kartanegara	73,15	73,78	73,59	74,06	
Kutai Timur	72,56	73,49	73,00	73,81	
Berau	74,01	74,88	74,71	75,20	
Penajam Paser Utara	71,13	71,64	71,41	72,01	
Mahakam Ulu	66,67	67,58	67,09	67,95	
Kota/Municipality					
Balikpapan	79,81	80,11	80,01	80,71	
Samarinda	79,93	80,2	80,11	80,76	
Bontang	79,86	80,09	80,02	80,59	
Kalimantan Timur	75,83	76,61	76,24	76,88	

Sumber/Source: Badan Pusat Statistik /BPS-Statistics Indonesia

Tabel
Table 13.5

**Indeks Kemahalan Konstruksi menurut Kabupaten/Kota
di Provinsi Kalimantan Timur, 2018–2022**
**Construction Cost Index by Regency/Municipality in
Kalimantan Timur Province, 2018–2022**

Kabupaten/Kota Regency/Municipality	2018	2019	2020	2021	2022
(1)	(2)	(3)	(4)	(5)	(6)
Kabupaten/Regency					
Paser	102,09	103,32	105,04	105,15	
Kutai Barat	119,36	116,47	111,62	116,95	
Kutai Kartanegara	120,51	116,23	109,18	106,12	
Kutai Timur	115,92	119,05	109,67	110,05	
Berau	104,59	106,96	103,98	105,74	
Penajam Paser Utara	110,20	109,32	105,92	106,12	
Mahakam Ulu	166,93	162,74	143,93	136,90	
Kota/Municipality					
Balikpapan	106,08	106,75	103,71	104,41	
Samarinda	103,33	108,32	102,23	104,32	
Bontang	104,44	104,55	106,83	106,13	
Kalimantan Timur	114,13	114,37	109,69	109,81	

Sumber/Source: BPS, Survei Kemahalan Konstruksi/BPS-Statistics Indonesia, Construction Cost Survey

Tabel
Table 13.6**Tingkat Pengangguran Terbuka menurut Kabupaten/Kota
di Provinsi Kalimantan Timur, 2018–2022**
***Unemployment Rate by Regency/Municipality in
Kalimantan Timur Province, 2018–2022***

Kabupaten/Kota Regency/Municipality	2018	2019	2020	2021	2022
(1)	(2)	(3)	(4)	(5)	(6)
Kabupaten/Regency					
Paser	4,84	4,38	4,52	5,70	
Kutai Barat	4,67	4,89	4,97	5,14	
Kutai Kartanegara	5,74	5,79	5,70	5,66	
Kutai Timur	5,85	5,45	5,45	5,35	
Berau	5,45	4,95	5,08	5,82	
Penajam Paser Utara	4,62	6,03	6,22	2,95	
Mahakam Ulu	4,03	3,56	3,49	3,14	
Kota/Municipality					
Balikpapan	9,27	7,15	9,00	8,94	
Samarinda	5,99	5,73	8,26	8,16	
Bontang	9,41	9,02	9,46	9,92	
Kalimantan Timur	6,41	5,94	6,87	6,83	

Sumber/Source: BPS, Survei Angkatan Kerja Nasional (Sakernas) Agustus/BPS-Statistics Indonesia, August National Labor Force Survey

Tabel
Table 13.7

Indeks Gini menurut Kabupaten/Kota di Provinsi Kalimantan Timur, 2018–2022
Gini Index by Regency/Municipality in Kalimantan Timur Province, 2018–2022

Kabupaten/Kota Regency/Municipality	2018	2019	2020	2021	2022
(1)	(2)	(3)	(4)	(5)	(6)
Kabupaten/Regency					
Paser	0,299	0,262	0,290	0,288	
Kutai Barat	0,311	0,334	0,338	0,317	
Kutai Kartanegara	0,302	0,278	0,294	0,283	
Kutai Timur	0,326	0,346	0,325	0,328	
Berau	0,303	0,345	0,300	0,377	
Penajam Paser Utara	0,313	0,322	0,292	0,263	
Mahakam Ulu	0,334	0,302	0,259	0,270	
Kota/Municipality					
Balikpapan	0,356	0,302	0,311	0,325	
Samarinda	0,317	0,341	0,324	0,322	
Bontang	0,376	0,338	0,405	0,340	
Kalimantan Timur	0,350	0,340	0,333	0,339	

Sumber/Source: BPS, Survei Sosial Ekonomi Nasional (Susenas) Maret/BPS-Statistics Indonesia, March National Socioeconomic Survey

ST 2023

SENSUS PERTANIAN

BerAKHLAK

Berorientasi Pelayanan Akuntabel Kompeten
Harmonis Loyal Adaptif Kolaboratif

*Service Oriented, Accountable, Competent,
Harmonious, Loyal, Adaptive, Collaborative*

DATA

MENCERDASKAN BANGSA

— *Enlighten The Nation* —

<https://kutimkab.bps.go.id>



**BADAN PUSAT STATISTIK
KABUPATEN KUTAI TIMUR**
BPS-STATISTICS OF KUTAI TIMUR REGENCY

Jl. A.W. Syahrani, Kawasan Perkantoran Bukit Pelangi,
Sangatta Utara, Kutai Timur, 75611
Telp 0549-23223 Email : bps6404@bps.go.id
Website : <https://kutimkab.bps.go.id>

ISSN 1907-2090



9 771907 209001