

KABUPATEN KUTAI KARTANEGARA DALAM ANGKA

Kutai Kartanegara Regency in Figures

2023



**BADAN PUSAT STATISTIK
KABUPATEN KUTAI KARTANEGARA**

BPS-Statistics Kutai Kartanegara Regency

KABUPATEN KUTAI KARTANEGARA DALAM ANGKA

Kutai Kartanegara Regency in Figures

2023



KUTAI KARTANEGARA DALAM ANGKA
Kutai Kartanegara in Figures
2023

ISSN: ISSN Publikasi Kutai Kartanegara Dalam Angka

No. Publikasi/*Publication Number*: 64030.2301

Katalog /*Catalog*: 1102001.6403

Ukuran Buku/*Book Size*: 14,8 cm x 21 cm

Jumlah Halaman/*Number of Pages* : 314+ xiii hal/*pages*

Naskah/*Manuscript*:

BPS Kabupaten Kutai kartanegara/

BPS-Statistics of Kutai Kartanegara Regency

Penyunting/*Editor*: BPS Kabupaten Kutai kartanegara

BPS-Statistics of Kutai Kartanegara Regency

Desain Kover/*Cover Design*:

BPS Kabupaten Kutai kartanegara

BPS-Statistics of Kutai Kartanegara Regency

Ilustrasi Kover/*Cover Illustration*:

Diterbitkan oleh/*Published by*:

©BPS Kab. Kutai Kartanegara/*BPS-Statistics of Kutai Kartanegara Regency*

Dicetak oleh/*Printed by*:

CV Mahendra Mulya

Dilarang mengumumkan, mendistribusikan, mengomunikasikan, dan/atau menggandakan sebagian atau seluruh isi buku ini untuk tujuan komersil tanpa izin tertulis dari Badan Pusat Statistik.

Prohibited to announce, distribute, communicate, and/or copy part or all of this book for commercial purpose without permission from BPS-Statistics Indonesia.

TIM PENYUSUN/TEAM MEMBERS

Pengarah/Director

Ir. Nur Wahid

Penanggung Jawab/Persons in Charge

Ir. Nur Wahid

Penyunting/Editors

Valve Widho Riyono, SST

Idrus Efendy, SST

Pengolah Data dan Penulis Naskah/Data Processing and Authors

Hastuti Rahmah

Penata Letak/Layout Designers

Hastuti Rahmah

<https://kukarkab.bps.go.id>

KONTRIBUTOR DATA/DATA CONTRIBUTOR

1. Kementerian Agama Kabupaten Kutai Kartanegara
2. Kementerian Pendidikan dan Kebudayaan Kabupaten Kutai Kartanegara
3. Badan Meteorologi Klimatologi dan Geofisika Kabupaten Kutai Kartanegara
4. Badan Pusat Statistik Kabupaten Kutai Kartanegara
5. Dinas Pertanian dan Peternakan Kabupaten Kutai Kartanegara
6. Dinas Kelautan dan Perikanan Kabupaten Kutai Kartanegara
7. Badan Penanaman Modal dan Pelayanan Terpadu Satu Pintu Kabupaten Kutai Kartanegara
8. Dinas Pertanahan Kabupaten Kutai Kartanegara
9. Dinas Koperasi dan UMKM Kabupaten Kutai Kartanegara
10. Dinas Perdagangan dan Perindustrian Kabupaten Kutai Kartanegara
11. Badan Pendapatan Daerah Kabupaten Kutai Kartanegara
12. Dinas Pekerjaan Umum Kabupaten Kutai Kartanegara
13. Kepolisian Resor Kutai Kartanegara Kabupaten Kutai Kartanegara
14. Dinas Kesehatan Kabupaten Kutai Kartanegara
15. Badan Lingkungan Hidup Daerah Kabupaten Kutai Kartanegara
16. Dinas Perhubungan Kabupaten Kutai Kartanegara
17. Badan Pemberdayaan Masyarakat Kabupaten Kutai Kartanegara
18. RSUD AM Parikesit Kabupaten Kutai Kartanegara
19. Kejaksaan Negeri Kabupaten Kutai Kartanegara
20. PDAM Tirta Mahakam Kabupaten Kutai Kartanegara
21. PLN Kabupaten Kutai Kartanegara
22. Bank Indonesia Kabupaten Kutai Kartanegara
23. Pengadilan Agama Kabupaten Kutai Kartanegara
24. Pengadilan Negeri Kabupaten Kutai Kartanegara
25. Dinas Kependudukan dan Catatan Sipil Kabupaten Kutai Kartanegara
26. Dinas Pendidikan dan Kebudayaan Kabupaten Kutai Kartanegara
27. Badan Perencanaan Pembangunan Daerah Kabupaten Kutai Kartanegara

<https://kukarkab.bps.go.id>

PETA WILAYAH KABUPATEN KUTAI KARTANEGARA
MAP OF KUTAI KARTANEGARA REGENCY



<https://kukarkab.bps.go.id>

KEPALA BPS KABUPATEN KUTAI KARTANEGARA
CHIEF STATISTICIAN OF KUTAI KARTANEGARA REGENCY



Ir. NUR WAHID

<https://kukarkab.bps.go.id>



KATA PENGANTAR

Publikasi “Kutai Kartanegara Dalam Angka 2023” ini merupakan publikasi yang diterbitkan oleh Badan Pusat Statistik (BPS) Kabupaten Kutai Kartanegara. Publikasi ini dimaksudkan untuk memberikan data akurat dan lengkap yang merupakan gambaran dan perkembangan perstatistikan di daerah ini.

Dalam penyusunan Publikasi Kutai Kartanegara Dalam Angka 2023 ini, data yang dihimpun selain bersumber dari data primer juga bersumber dari data sekunder, baik dari instansi pemerintah maupun swasta. Seperti halnya pada publikasi terdahulu, setiap tahunnya selalu diupayakan perbaikan angka-angka pada tabel-tabel yang disajikan, demikian pula pada publikasi ini. Selain daripada itu, juga terdapat penambahan dan pengembangan data guna melengkapi isi dan validitas data sesuai dengan dinamika pembangunan dan pemerintahan.

Meskipun telah diupayakan kelengkapan dan penyempurnaan data yang disajikan, namun masih terasa belum dapat memenuhi kebutuhan pemakai data. Oleh karena itu kami mengharapkan saran pendapat dan kritik yang konstruktif dari berbagai pihak, untuk perbaikan dan lebih penyempurnaan publikasi dimasa yang akan datang.

Kepada semua Dinas/Instansi/Lembaga Pemerintah maupun Swasta yang telah membantu menyediakan data dalam kegiatan penyusunan publikasi Kutai Kartanegara Dalam Angka 2023 ini, kami sampaikan ucapan terima kasih, semoga kerjasama kita ini terus dapat ditingkatkan.

Akhirnya semoga publikasi ini bermanfaat bagi kita semua dalam menyusun dan melaksanakan pembangunan.

25 Februari 2023
Kepala Badan Pusat Statistik
Kabupaten Kutai Kartanegara

Ir. NUR WAHID



PREFACE

“Kutai Kartanegara in Figures 2023” is a series of previous publications which is periodically published by BPS-Statistics Kutai Kartanegara Regency. This publication, intended to provide accurate and complete data on the activity of statistics in this region.

In preparation of this book, both primary and secondary data were collected from public and private institutions. The completion of its content and of data validity following the development and governmental dynamism and development of statistical data and figures should annually be renewed.

Although some efforts for the completion had already been made, however it could still not meet the need of data users. Therefore, any constructive critics and suggestion for the completion of the publication are needed.

Our gratitude goes to all those and institutions that have already contributed data and important document for its preparation and completion. Hopefully, this valuable cooperation can keep being endlessly increased

Finally, we hope this book will be greatly beneficial for the readers in the development preparation and implementation.

25 February 2023
Chief Statistician of
Kutai Kartanegara Regency

Ir. NUR WAHID

DAFTAR ISI / CONTENTS

	Halaman Page
Kata Pengantar/ <i>Preface</i>	xi
Daftar Isi/ <i>Contents</i>	xiii
Daftar Tabel/ <i>List of Tables</i>	xv
Daftar Gambar/ <i>List of Figures</i>	xxix
Daftar Singkatan/ <i>List of Abbreviations</i>	xxxiii
Statistik Kunci/ <i>Key Statistics</i>	xxxv
1. Geografi dan Iklim/ <i>Geography and Climate</i>	1
2. Pemerintahan/ <i>Government</i>	15
3. Penduduk dan Ketenagakerjaan/ <i>Population and Employment</i>	35
4. Sosial dan Kesejahteraan Rakyat/ <i>Social and Welfare</i>	51
5. Pertanian, Kehutanan, Peternakan, dan Perikanan/ <i>Agriculture, Forestry, Livestock, and Fishery</i>	109
6. Industri, Pertambangan, dan Energi/ <i>Industry, Mining, and Energy</i>	159
7. Pariwisata/ <i>Tourism</i>	169
8. Transportasi dan Komunikasi/ <i>Transportation and Communication</i>	177
9. Perbankan, Koperasi, dan Harga-harga/ <i>Banking, Cooperative, dan Prices</i>	189
10. Pengeluaran Penduduk/ <i>Population Expenditure</i>	207
11. Perdagangan/ <i>Trade</i>	217
12. Sistem Neraca Regional/ <i>System of Regional Accounts</i>	225
13. Perbandingan Antar Kabupaten/Kota/ <i>Regency/Municipal Comparison</i>	243

<https://kukarkab.bps.go.id>

DAFTAR TABEL/LIST OF TABLES

Halaman
Page

1.	GEOGRAFI DAN IKLIM/GEOGRAPHY AND CLIMATE	
1.1	KEADAAN GEOGRAFI	
	GEOGRAPHY CONDITION	
1.1.1	Luas Daerah dan Jumlah Pulau Menurut Kecamatan di Kabupaten Kutai Kartanegara, 2022 <i>Total Area and Number of Islands by Subdistrict in Kutai Kartanegara, Regency/Municipality, 2022.....</i>	8
1.1.2	Tinggi Wilayah dan Jarak ke Ibukota Kabupaten/Kota Menurut Kecamatan di Kabupaten Kutai Kartanegara, 2022 <i>Altitude and Distance to the Capital of Regency/Municipality by Subdistrict in Kutai Kartanegara Regency/Municipality, 2022.....</i>	10
1.2	KEADAAN IKLIM	
	CLIMATE CONDITION	
1.2.1	Pengamatan Unsur Iklim Menurut Bulan di Stasiun Kutai Kartanegara, 2022 <i>Observation of Climate Elements By Months at Kutai Kartanegara Station, 2022</i>	11
2.	PEMERINTAHAN/GOVERNMENT	
2.1	WILAYAH ADMINISTRATIF	
	ADMINISTRATIVE AREA	
2.1.1	Jumlah Desa ¹ /Kelurahan Menurut Kecamatan di Kabupaten Kutai Kartanegara, 2018–2022 <i>Number of Villages¹/Kelurahan by Subdistrict in Kutai Kartanegara Regency, 2018–2022.....</i>	25
2.2	DEWAN PERWAKILAN RAKYAT DAERAH	
	REGIONAL HOUSE OF REPRESENTATIVE	
2.2.1	Jumlah Pemilih Anggota Dewan Perwakilan Rakyat Daerah Menurut Kecamatan di Kabupaten Kutai Kartanegara, 2022	

	<i>Number of Voter of Representatives's Members by Sub District and Sex in Kutai Kartanegara Regency 2022.....</i>	26
--	--	----

2.3 SUMBER DAYA MANUSIA

HUMAN RESOURCES

2.3.1	Jumlah Pegawai Negeri Sipil Menurut Kecamatan dan Jenis Kelamin di Kabupaten Kutai Kartanegara, Desember 2022 <i>Number of Civil Servants by Sub District and Sex in Kutai Kartanegara Regency , December 2022</i>	
2.3.1	Jumlah Pegawai Negeri Sipil Menurut Jabatan dan Jenis Kelamin di Kabupaten Kutai Kartanegara, Desember 2021 dan Desember 2022 <i>Number of Civil Servants by Occupation and Sex in Kutai Kartanegara Regency , December 2021 and December 2022</i>	28
2.3.2	Jumlah Pegawai Negeri Sipil Menurut Tingkat Pendidikan dan Jenis Kelamin di Kabupaten Kutai Kartanegara,, Desember 2021 dan Desember 2022 <i>Number of Civil Servants by Educational Level and Sex in Kutai Kartanegara Regency Desember 2021 and Desember 2022</i>	30
2.3.3	Jumlah Pegawai Negeri Sipil Menurut Tingkat Kepangkatan dan Jenis Kelamin di Kabupaten Kutai Kartanegara,, Desember 2021 dan Desember 2022 <i>Number of Civil Servants by Hierarchy and Sex in Kutai Kartanegara Regency , Desember 2021 and Desember 2022</i>	32
2.3.3	Jumlah PNS yang bekerja pada instansi Daerah Berdasarkan Pada Instansi daerah Berdasarkan jenis Kepegawaian dan Jenis Kelamin, 2022.....	

	Number of Civil Servants by Hierarchy and Sex in Kutai Kartanegara Regency, 2022	
2.3.3	Jumlah PNS yang bekerja pada instansi Daerah Berdasarkan Masa Kerja dan Jenis Kelamin, 2022	
	Number of Civil Servants by years of service and Sex in Kutai Kartanegara Regency, 2022	
2.3.3	Jumlah PNS yang bekerja pada instansi Daerah Berdasarkan Kelompok Umur dan Jenis Kelamin, 2022	
	Number of Civil Servants by years of service and Sex in Kutai Kartanegara Regency, 2022	
2.4	KEUANGAN PEMERINTAH	
	GOVERNMENT FINANCE	
2.4.1	Realisasi Pendapatan Pemerintah Kabupaten Kutai Kartanegara, Menurut Jenis Pendapatan (juta rupiah), 2018–2021 <i>Actual Kutai Kartanegara Regency Government Revenues by Kind of Revenues (thousand rupiahs), 2018–2021</i>	39
2.4.2	Realisasi Belanja Pemerintah Kabupaten Kutai Kartanegara, Menurut Jenis Belanja (ribu rupiah), 2018–2021 <i>Actual Kutai Kartanegara Regency Government</i>	41
3.	PENDUDUK DAN KETENAGAKERJAAN/ POPULATION AND EMPLOYMENT	
3.1	PENDUDUK POPULATION	
3.1.1	Penduduk, Laju Pertumbuhan Penduduk, Distribusi Persentase Penduduk, Kepadatan Penduduk, Rasio Jenis Kelamin Penduduk Menurut Kecamatan	
	Population, Population Growth Rate, Percentage Distribution of Population, Population Density, and Population Sex Ratio by Subdistrict	
3.1.2	Jumlah Penduduk Menurut Kelompok Umur dan Jenis Kelamin di Kabupaten Kutai Kartanegara, 2022 <i>Population by Age Groups and Sex in Kutai Kartanegara Regency, 2022</i>	58
3.2	KETENAGAKERJAAN	

EMPLOYMENT

3.2.1	Jumlah Penduduk Berumur 15 Tahun Keatas Menurut Jenis Kegiatan Selama Seminggu yang Lalu dan Jenis Kelamin di Kabupaten Kutai Kartanegara, 2022 <i>Population Aged 15 Years and Over by Type of Activity During The Previous Week and Sex in Kutai Kartanegara Regency, 2022.....</i>	59
3.2.2	Penduduk Berumur 15 Tahun ke Atas Menurut Pendidikan Tertinggi yang Ditamatkan dan Jenis Kegiatan Selama Seminggu yang Lalu di Kabupaten Kutai Kartanegara, 2022 <i>Population 15 Years of Age and Over by Educational Attainment and Type of Activity During the Previous Week in Kutai Kartanegara Regency, 2022</i>	60
3.2.3	Penduduk Berumur 15 Tahun Ke Atas yang Bekerja Selama Seminggu yang Lalu Menurut Status Pekerjaan Utama dan Jenis Kelamin di Kabupaten Kutai Kartanegara, 2022 <i>Population 15 Years of Age and Over who Worked During The Previous Week by Main Employment Status and Sex in Kutai Kartanegara Regency, 2022</i>	62
4.	SOSIAL DAN KESEJAHTERAAN RAKYAT/SOCIAL AND WELFARE	
4.1	PENDIDIKAN	
	EDUCATION	
4.1.1	Jumlah Sekolah, Guru, dan Murid Taman Kanak-Kanak (TK) di Bawah Kementerian Pendidikan, Kebudayaan, Riset, dan Teknologi Menurut Kecamatan di Kabupaten Kutai Kartanegara, 2021/2022 dan 2022/2023 <i>Number of Schools, Teachers, and Pupils in Kindergarten Under The Ministry of Education, Culture, Research, and Technology by Subdistrict in Kutai Kartanegara Regency, 2021/2022 and 2022/2023</i>	83

4.1.2	<p>Jumlah Sekolah, Guru, dan Murid Raudatul Athfal (RA) di Bawah Kementerian Agama Menurut Kecamatan di Kabupaten Kutai Kartanegara, 2021/2022 dan 2022/2023 <i>Number of Schools, Teachers, and Pupils in Raudatul Athfal (RA) Under The Ministry of Religious Affairs by Subdistrict in Kutai Kartanegara Regency 2021/2022 and 2022/2023</i></p>	86
4.1.3	<p>Jumlah Sekolah, Guru, dan Murid Sekolah Dasar (SD) di Bawah Kementerian Pendidikan, Kebudayaan, Riset, dan Teknologi Menurut Kecamatan di Kabupaten Kutai Kartanegara, 2021/2022 dan 2022/2023 <i>Number of Schools, Teachers, and Pupils in Elementary Schools Under The Ministry of Education, Culture, Research, and Technology by Subdistrict in Kutai Kartanegara Regency, 2021/2022 and 2022/2023</i></p>	87
4.1.4	<p>Jumlah Sekolah, Guru, dan Murid Madrasah Ibtidaiyah (MI) di Bawah Kementerian Agama Menurut Kecamatan di Kabupaten Kutai Kartanegara, 2021/2022 dan 2022/2023 <i>Number of Schools, Teachers, and Pupils in Madrasah Ibtidaiyah (MI) Under The Ministry of Religious Affairs by Subdistrict in Kutai Kartanegara Regency, 2021/2022 and 2022/2023</i></p>	90
4.1.5	<p>Jumlah Sekolah, Guru, dan Murid Sekolah Menengah Pertama (SMP) di Bawah Kementerian Pendidikan, Kebudayaan, Riset, dan Teknologi Menurut Kecamatan di Kabupaten Kutai Kartanegara, 2021/2022 dan 2022/2023 <i>Number of Schools, Teachers, and Pupils in Junior High Schools Under The Ministry of Education, Culture, Research, and Technology by Subdistrict in Kutai Kartanegara Regency, 2021/2022 and 2022/2023</i></p>	93
4.1.6	<p>Jumlah Sekolah, Guru, dan Murid Madrasah Tsanawiyah (MTs) di Bawah Kementerian Agama Menurut Kecamatan di Kabupaten Kutai Kartanegara, 2021/2022 dan 2022/2023 <i>Number of Schools, Teachers, and Pupils in Madrasah Tsanawiyah (MTs) Under The Ministry of Religious Affairs by Subdistrict in Kutai Kartanegara Regency, 2021/2022 and 2022/2023</i></p>	96

4.1.7	<p>Jumlah Sekolah, Guru, dan Murid Sekolah Menengah Atas (SMA) di Bawah Kementerian Pendidikan, Kebudayaan, Riset, dan Teknologi Menurut Kecamatan di Kabupaten Kutai Kartanegara, 2021/2022 dan 2022/2023</p> <p><i>Number of Schools, Teachers, and Pupils in Senior High School Under The Ministry of Education, Culture, Research, and Technology by Subdistrict in Kutai Kartanegara Regency 2021/2022 and 2022/2023.</i></p>	99
4.1.8	<p>Jumlah Sekolah, Guru, dan Murid Sekolah Menengah Kejuruan (SMK) di Bawah Kementerian Pendidikan, Kebudayaan, Riset, dan Teknologi Menurut Kecamatan di Kabupaten Kutai Kartanegara, 2021/2022 dan 2022/2023</p> <p><i>Number of Schools, Teachers, and Pupils in Vocational High Schools Under The Ministry of Education, Culture, Research, and Technology by Subdistrict in Kutai Kartanegara Regency, 2021/2022 and 2022/2023</i></p>	102
4.1.9	<p>Jumlah Sekolah, Guru, dan Murid Madrasah Aliyah (MA) di Bawah Kementerian Agama Menurut Kecamatan di Kabupaten Kutai Kartanegara, 2021/2022 dan 2022/2023</p> <p><i>Number of Schools, Teachers, and Pupils in Madrasah Aliyah (MA) Under the Ministry of Religious Affairs by Subdistrict in Kutai Kartanegara Regency, 2021/2022 and 2022/2023</i></p>	105
4.1.10	<p>Jumlah Desa¹/Kelurahan yang Memiliki Fasilitas Sekolah Menurut Kecamatan dan Tingkat Pendidikan di Kabupaten Kutai Kartanegara, 2019–2021</p> <p><i>Number of Villages¹/Kelurahan Having Educational Facilities by Subdistrict and Educational Level in Kutai Kartanegara Regency, 2019–2021</i></p>	108
4.1.11	<p>Angka Partisipasi Murni (APM) dan Angka Partisipasi Kasar (APK) Menurut Jenjang Pendidikan di Kabupaten Kutai Kartanegara, 2021 dan 2022</p>	

	<i>Net Enrollment Rate and Gross Enrollment Ratio by Educational Level in Kutai Kartanegara Regency 2021 and 2022</i>	113
4.1.12	Persentase Penduduk Berumur 15 Tahun ke Atas yang Melek Huruf Menurut Kelompok Umur di Kabupaten Kutai Kartanegara 2021 dan 2022 <i>Percentage of Literate People Aged 15 Years and Over by Age Group in Kutai Kartanegara Regency, 2021 and 2022.....</i>	114
4.2	KESEHATAN HEALTH	
4.2.1	Jumlah Desa ¹ /Kelurahan Yang Memiliki Sarana Kesehatan Menurut Kecamatan di Kabupaten Kutai Kartanegara, 2019–2021 <i>Number of Villages¹/Kelurahan Having Health Facilities by Subdistrict in Kutai Kartanegara Regency, 2019–2021</i>	115
4.2.2	Jumlah Tenaga Kesehatan Menurut Kecamatan di Kabupaten Kutai Kartanegara, 2022 <i>Number of Health Human Resources by Subdistrict in Kutai Kartanegara Regency, 2022</i>	121
4.2.3	Jumlah Rumah Sakit Umum, Rumah Sakit Khusus, dan Puskesmas Menurut Kecamatan di Kabupaten Kutai Kartanegara, 2021 dan 2022 <i>Number of General Hospital, Specialized Hospital, and Public Health Center by Subdistrict in Kutai Kartanegara Regency 2021 and 2022 ...</i>	124
4.3	AGAMA DAN SOSIAL LAINNYA RELIGION AND OTHER SOCIAL AFFAIRS	
4.3.1	Jumlah Penduduk Menurut Kecamatan dan Agama yang Dianut di Kabupaten Kutai Kartanegara, 2022 <i>Population by Subdistrict and Religion in Kutai Kartanegara Regency, 2022</i>	126
4.3.2	Jumlah Tempat Peribadatan Menurut Kecamatan di Kabupaten Kutai Kartanegara, 2022 <i>Number of Places of Worship by Subdistrict in Kutai Kartanegara Regency, 2022</i>	127
4.3.3	Jumlah Desa ¹ /Kelurahan yang Mengalami Bencana Alam ² Menurut Kecamatan di Kabupaten Kutai Kartanegara, 2019–2021	

	<i>Number of Villages¹/Kelurahan that Had Natural Disaster² by Subdistrict in Kutai Kartanegara Regency 2019–2021</i>	128
4.4	KEMISKINAN	
	POVERTY	
4.4.1	Garis Kemiskinan, Jumlah, dan Persentase Penduduk Miskin di Kabupaten Kutai Kartanegara, 2015–2022 <i>Poverty Line, Number, and Percentage of Poor People in Kutai Kartanegara Regency, 2015–2022</i>	131
4.4.2	Indeks Kedalaman Kemiskinan dan Indeks Keparahan Kemiskinan di Kabupaten Kutai Kartanegara, 2015–2022 <i>Poverty Gap Index and Poverty Severity Index in Kutai Kartanegara Regency 2015–2022.....</i>	132
5.	PERTANIAN, KEHUTANAN, PETERNAKAN, DAN PERIKANAN/ AGRICULTURE, FORESTRY, LIVESTOCK, AND FISHERY	
5.1	HORTIKULTURA	
	HORTICULTURE	
5.1.1	Luas Panen Tanaman Sayuran Menurut Kecamatan dan Jenis Tanaman di Kabupaten Kutai Kartanegara (ha), 2021 dan 2022 ^x	
5.1.2	Produksi Tanaman Sayuran Menurut Kecamatan dan Jenis Tanaman di Kabupaten Kutai Kartanegara (kuintal), 2021 dan 2022 ^x <i>Production of Vegetables by Subdistrict and Kind of Plant in Kutai Kartanegara Regency (quintal), 2021 and 2022^x</i>	158
5.1.3	Luas Panen Tanaman Sayuran dan Buah-buahan Semusim Menurut Jenis Tanaman di Kabupaten Kutai Kartanegara (ha), 2019–2022 <i>Harvested Area of Seasonal Vegetables and Fruits by Kind of Plant in Kutai Kartanegara Regency (ha), 2019–2022</i>	166
5.1.4	Produksi Tanaman Sayuran dan Buah-buahan Semusim Menurut Jenis Tanaman di Kabupaten Kutai Kartanegara (kuintal), 2019–2022	
5.1.5	Luas Panen Tanaman Biofarmaka Menurut Kecamatan dan Jenis Tanaman di Kabupaten Kutai Kartanegara (m ²), 2021 dan 2022 <i>Harvested Area of Medicinal Plants by Subdistrict and Kind of Plant in Kutai Kartanegara Regency (m²), 2021 and 2022.....</i>	170

5.1.6	Produksi Tanaman Biofarmaka Menurut Kecamatan dan Jenis Tanaman di Kabupaten Kutai Kartanegara (kg), 2021 dan 2022	
5.1.7	Luas Panen Tanaman Biofarmaka Menurut Jenis Tanaman di Kabupaten Kutai Kartanegara (m ²), 2019–2022 <i>Harvested Area of Medicinal Plants by Kind of Plant in Kutai Kartanegara Regency (m²), 2019–2022</i>	178
5.1.8	Produksi Tanaman Biofarmaka Menurut Jenis Tanaman di Kabupaten Kutai Kartanegara (kg), 2019–2022 <i>Production of Medicinal Plants by Kind of Plant in Kutai Kartanegara Regency (kg), 2019–2022</i>	179
5.1.9	Luas Panen Tanaman Hias Menurut Kecamatan dan Jenis Tanaman di Kabupaten Kutai Kartanegara (m ²), 2021 dan 2022 ^x	
5.1.10	Produksi Tanaman Hias Menurut Kecamatan dan Jenis Tanaman di Kabupaten Kutai Kartanegara (tangkai), 2021 dan 2022 ^x <i>Production of Ornamental Plants by Subdistrict and Kind of Plant in Kutai Kartanegara Regency (stalks), 2021 and 2022^x</i>	185
5.1.11	Luas Panen Tanaman Hias Menurut Jenis Tanaman di Kabupaten Kutai Kartanegara (m ²), 2019–2022 <i>Harvested Area of Ornamental Plants by Kind of Plant in Kutai Kartanegara Regency (m²), 2019–2022</i>	190
5.1.12	Produksi Tanaman Hias Menurut Jenis Tanaman di Kabupaten Kutai Kartanegara (tangkai), 2019–2022 <i>Production of Ornamental Plants by Kind of Plant n Kutai Kartanegara Regency (stalks), 2019–2022</i>	191
5.1.13	Produksi Buah-buahan Menurut Kecamatan dan Jenis Tanaman di Kabupaten Kutai Kartanegara (kuintal), 2021 dan 2022 ^x <i>Production of Fruits by Subdistrict and Kind of Plant in Kutai Kartanegara Regency (kuintal), 2021 and 2022^x</i>	192
5.1.14	Produksi Buah-Buahan dan Sayuran Tahunan Menurut Jenis Tanaman di Kabupaten Kutai Kartanegara (kuintal), 2019–2022 <i>Production of Annual Fruits and Vegetables by Kind of Plant in Kutai Kartanegara Regency (quintal), 2019–2022</i>	201
5.2	PERKEBUNAN	
	ESTATE CROPS	

5.2.1	Luas Areal Tanaman Perkebunan Menurut Kecamatan dan Jenis Tanaman di Kabupaten Kutai Kartanegara (ha), 2021 dan 2022 <i>Planted Area of Estate Crops by Subdistrict and Type of Crops in Kutai Kartanegara Regency (ha), 2021 and 2022.....</i>	203
5.2.2	Produksi Perkebunan Menurut Kecamatan dan Jenis Tanaman di Kabupaten Kutai Kartanegara (ton), 2021 dan 2022 <i>Production of Estates by Subdistrict and Type of Crops in Kutai Kartanegara Regency (ton), 2021 and 2022.....</i>	207
5.2.3	Luas Areal Tanaman Perkebunan Rakyat Menurut Jenis Tanaman di Kabupaten Kutai Kartanegara (ha), 2018–2022 <i>Planted Area of Estate Crops by Type of Crops in Kutai Kartanegara Regency (ha), 2018–2022.....</i>	211
5.2.4	Produksi Perkebunan Rakyat Menurut Jenis Tanaman di Kabupaten Kutai Kartanegara (ton), 2018–2022 <i>Production of Estates by Type of Crops in Kutai Kartanegara Regency (ton), 2018–2022.....</i>	212
6.	INDUSTRI, PERTAMBANGAN, DAN ENERGI/ INDUSTRY, MINING, AND ENERGY	
6.1	Daya Terpasang, Produksi, dan Distribusi Listrik PT. PLN (Persero) pada Cabang/Ranting PLN Menurut Kecamatan di Kabupaten Kutai Kartanegara, 2022 <i>Installed Electricity Power, Production, and Distribution of PT. PLN (Persero) at PLN Branch by Subdistrict in Kutai Kartanegara Regency, 2022.....</i>	222
6.2	Jumlah Pelanggan Listrik Menurut Kecamatan di Kabupaten Kutai Kartanegara, 2018–2022 <i>Number of Electricity Customers by Subdistrict in Kutai Kartanegara Regency,, 2018–2022.....</i>	223
6.3	Jumlah Pelanggan dan Air yang Disalurkan Menurut Kecamatan di Kabupaten Kutai Kartanegara, 2022 <i>Number of Customers and Distributed Water by Subdistrict in Kutai Kartanegara Regency,, 2022.....</i>	224
7.	PARIWISATA/TOURISM	

7.1	Jumlah Rumah Makan/Restoran Menurut Kecamatan di Kabupaten Kutai Kartanegara 2019–2022 <i>Number of Restaurants by Subdistrict in Kutai Kartanegara Regency, 2019–2022</i>	232
8.	TRANSPORTASI DAN KOMUNIKASI/ TRANSPORTATION AND COMMUNICATION	
8.1	TRANSPORTASI TRANSPORTATION	
8.1.1	Panjang Jalan ¹ Menurut Tingkat Kewenangan Pemerintahan di Kabupaten Kutai Kartanegara (km), 2020–2022 <i>Length of Roads¹ by Level of Government Authority in Kutai Kartanegara Regency/Municipality (km), 2020–2022</i>	243
8.1.2	Panjang Jalan Menurut Jenis Permukaan Jalan di Kabupaten Kutai Kartanegara (km), 2020–2022 <i>Length of Roads by Type of Road Surface in Kutai Kartanegara Regency/Municipality (km), 2020–2022</i>	244
8.1.3	Panjang Jalan Menurut Kondisi Jalan di Kutai Kartanegara(km), 2020–2022 <i>Length of Roads by Condition of Roads in Kutai Kartanegara Regency (km), 2020–2022</i>	245
8.2	KOMUNIKASI COMMUNICATION	
8.2.1	Jumlah Kantor Pos Pembantu Menurut Kecamatan di Kabupaten Kutai Kartanegara, 2019–2022 <i>Number of Post Offices Subsidiaries by Subdistrict in Kutai Kartanegara Regency, 2019–2022</i>	246
9.	PERBANKAN, KOPERASI, DAN HARGA-HARGA/BANKING, COOPERATIVE, AND PRICES	
9.1	Jumlah Pinjaman Rupiah Bank Umum Berdasarkan Lapangan Usaha (Sektor Ekonomi) di Kabupaten Kutai Kartanegara Menurut Bulan (Juta Rupiah), 2022 <i>Number of Credit at Universal Bank in Kutai Kartanegara Regency by Month, 2022</i>	254

9.1	Jumlah Pinjaman Rupiah Bank Umum Berdasarkan Penggunaan (KI/KMK/KK) di Kutai Kartanegara Menurut Bulan, 2022..... Number of Credit at Universal Bank in Kutai Kartanegara Regency by Month, 2022.....	
9.1	Jumlah Pinjaman Rupiah Bank Umum Berdasarkan Skala Bisnis (UMKN/Non UMKM) di Kabupaten Kutai Kartanegara Menurut Bulan, 2022..... Number of Credit at Universal Bank in Kutai Kartanegara Regency by Bisniss Scal (UMKM/Non Umum), 2022	
9.1	Total Posisi Pinjaman Rupiah dan Valuta Asing Bank Umum Menurut Skala Bisnis di Kab. Kutai Kartanegara Per Bulan, 2022 Number of Credit and Foreign Exchange at Universal Bank in Kutai Kartanegara Regency by Bisniss Scal (UMKM/Non Umum), 2022	
9.1	Jumlah Rekening dan Nominal Giro Bank Umum di Kutai Kartanegara Menurut Bulan, 2022..... Number of Account and Nominal Giro at Universal Bank in Kutai Kartanegara Regency by Month, 2022.....	
9.1	Jumlah Rekening dan Nominal Tabungan Bank Umum Per Kutai Kartanegara By Month, 2022	
 Number of Account and Nominal Savings at Universal Bank in Kutai Kartanegara Regency by Month, 2022	
9.1	Jumlah Rekening dan Nominal Deposito Bank Umum di Kutai Kartanegara Per Bulan, 2022	
 Number of Account and Nominal Depositos at Universal Bank in Kutai Kartanegara Regency by Month, 2022	
9.1	Jumlah Koperasi Aktif Menurut Kecamatan di Kabupaten Kutai Kartanegara, 2019–2022 <i>Number of Active Cooperative by Subdistrict in Kutai Kartanegara Regency, 2019–2022</i>	269
9.2	Jumlah Koperasi Menurut Jenis Koperasi dan Kecamatan di Kabupaten Kutai Kartanegara, 2022	

	<i>Number of Cooperative by Kind of Cooperative and Subdistrict in Kutai Kartanegara Regency 2022.....</i>	270
--	--	-----

10. PENGELUARAN PENDUDUK/POPULATION EXPENDITURE

10.1	Rata-rata Pengeluaran per Kapita Sebulan Menurut Kelompok Komoditas (rupiah) di Kabupaten Kutai Kartanegara, 2021 dan 2022 <i>Monthly Average Expenditure per Capita by Commodity Group (rupiahs) in Kutai Kartanegara Regency, 2021 and 2022.....</i>	287
10.2	Persentase Pengeluaran per Kapita Sebulan Menurut Kelompok Komoditas di Kabupaten Kutai Kartanegara, 2021 dan 2022 <i>Percentage of Monthly Expenditure per Capita by Commodity Group in Kutai Kartanegara Regency, 2021 and 2022.....</i>	288
10.3	Persentase Penduduk Menurut Golongan Pengeluaran Per Kapita Sebulan di Kabupaten Kutai Kartanegara, 2022 <i>Percentage of Population by Class of Monthly Expenditure per Capita in Kutai Kartanegara Regency, 2022</i>	289

11. PERDAGANGAN/TRADE

11.1	Jumlah Sarana Perdagangan Menurut Jenisnya di Kabupaten Kutai Kartanegara, 2019–2022 <i>Number of Trading Facilities by Type of Facility in XKutai Kartanegara Regency, 2019–2022</i>	297
------	--	-----

12. SISTEM NERACA REGIONAL/SYSTEM OF REGIONAL ACCOUNTS

12.1.	Produk Domestik Regional Bruto Atas Dasar Harga Berlaku Menurut Lapangan Usaha di Kabupaten Kutai Kartanegara (miliar rupiah), 2018–2022 <i>Gross Regional Domestic Product at Current Market Prices by Industry in Kutai Kartanegara Regency(billion rupiahs), 2018–2022....</i>	305
12.2	Produk Domestik Regional Bruto Atas Dasar Harga Konstan 2010 Menurut Lapangan Usaha di Kabupaten Kutai Kartanegara (miliar rupiah), 2018–2022 <i>Gross Regional Domestic Product at 2010 Constant Market Prices by Industry in Kutai Kartanegara (billion rupiahs), 2018–2022.....</i>	307

12.3	Distribusi Persentase Produk Domestik Regional Bruto Atas Dasar Harga Berlaku Menurut Lapangan Usaha di Kabupaten Kutai Kartanegara, 2018–2022 <i>Percentage Distribution of Gross Regional Domestic Product at Current Market Prices by Industry in Kutai Kartanegara 2018–2022....</i>	309
12.4	Laju Pertumbuhan Produk Domestik Regional Bruto Atas Dasar Harga Konstan 2010 Menurut Lapangan Usaha di Kabupaten Kutai Kartanegara (persen), 2019–2022 <i>Growth Rate of Gross Regional Domestic Product at 2010 Constant Market Prices by Industry in Kutai Kartanegara (percent), 2019–2022</i>	311
12.5	Produk Domestik Regional Bruto Atas Dasar Harga Berlaku Menurut Jenis Pengeluaran di Kabupaten Kutai Kartanegara (miliar rupiah), 2018–2022 <i>Gross Regional Domestic Product at Current Market Prices by Type of Expenditure in Kutai Kartanegara (billion rupiahs), 2018–2022</i>	313
12.6	Produk Domestik Regional Bruto Atas Dasar Harga Konstan 2010 Menurut Jenis Pengeluaran Kabupaten Kutai Kartanegara (miliar rupiah), 2018–2022 <i>Gross Regional Domestic Product at 2010 Constant Market Prices by Type of Expenditure in Kutai Kartanegara (billion rupiahs), 2018–2022</i>	314

DAFTAR GAMBAR/LIST OF FIGURES

	Halaman Page
1.1 Luas Daerah menurut Kabupaten/Kota (%), 2022 <i>Area of Regency/Municipality (%)</i> , 2022	6
1.2 Jarak dari Ibukota Kabupaten/Kota ke Ibukota Provinsi di Provinsi Jawa Tengah (km), 2022 <i>Distance between Regency/Municipality Capital and Province Capital in Jawa Tengah Province (km)</i> , 2022	7
2.1 Luas Daerah menurut Kabupaten/Kota (%), 2022 <i>Area of Regency/Municipality (%)</i> , 2022	18
3.1 Luas Daerah menurut Kabupaten/Kota (%), 2022 <i>Area of Regency/Municipality (%)</i> , 2022	46
4.1 Luas Daerah menurut Kabupaten/Kota (%), 2022 <i>Area of Regency/Municipality (%)</i> , 2022	102
5.1 Luas Daerah menurut Kabupaten/Kota (%), 2022	232
6.1 Luas Daerah menurut Kabupaten/Kota (%), 2022 <i>Area of Regency/Municipality (%)</i> , 2022	314
7.1 Luas Daerah menurut Kabupaten/Kota (%), 2022 <i>Area of Regency/Municipality (%)</i> , 2022	324
8.1 Luas Daerah menurut Kabupaten/Kota (%), 2022 <i>Area of Regency/Municipality (%)</i> , 2022	336
9.1 Luas Daerah menurut Kabupaten/Kota (%), 2022 <i>Area of Regency/Municipality (%)</i> , 2022	358
10.1 Luas Daerah menurut Kabupaten/Kota (%), 2022 <i>Area of Regency/Municipality (%)</i> , 2022	372
11.1 Luas Daerah menurut Kabupaten/Kota (%), 2022 <i>Area of Regency/Municipality (%)</i> , 2022	386
12.1 Luas Daerah menurut Kabupaten/Kota (%), 2022 <i>Area of Regency/Municipality (%)</i> , 2022	400

13.1	Luas Daerah menurut Kabupaten/Kota (%), 2022 <i>Area of Regency/Municipality (%), 2022</i>	414
14.1	Luas Daerah menurut Kabupaten/Kota (%), 2022 <i>Area of Regency/Municipality (%), 2022</i>	472

<https://kukarkab.bps.go.id>

PENJELASAN UMUM/EXPLANATORY NOTES

Tanda-tanda, satuan-satuan, dan lain-lainnya yang digunakan dalam publikasi ini adalah sebagai berikut:

Symbols, measurement units, and acronyms which are used in this publication, are as follows:

1. TANDA-TANDA/SYMBOLS

Data tidak tersedia/ <i>Data not available</i>	: ...
Tidak ada atau nol / <i>Null or zero</i>	: -
Data dapat diabaikan/ <i>Data negligible</i>	: 0
Tanda decimal/ <i>Decimal point</i>	: ,
Data tidak dapat ditampilkan/ <i>Not applicable</i>	: NA
Angka estimasi/ <i>Estimated figures</i>	: e
Angka diperbaiki/ <i>Revised figures</i>	: r
Angka sementara/ <i>Preliminary figures</i>	: x
Angka sangat sementara/ <i>Very preliminary figures</i>	: xx
Angka sangat sangat sementara/ <i>Very very preliminary figures</i>	: xxx

2. SATUAN/UNITS

barel/ <i>barrel</i>	: 158,99 liter/ <i>litres</i> = 1/6,2898 m ³
hektar (ha)/ <i>hectare (ha)</i>	: 10 000 m ²
kilometer (km)/ <i>kilometres (km)</i>	: 1 000 meter/ <i>meters (m)</i>
knot/ <i>knot</i>	: 1,8523 km/jam (<i>km/hour</i>)
kuintal/ <i>quintal</i>	: 100 kg
KWh	: 1 000 Watt hour
MWh	: 1 000 KWh
liter (untuk beras)/ <i>litre (for rice)</i>	: 0,80 kg
MMSCF	: 1/35,3 m ³
metrik ton (m.ton)/ <i>metric ton (m. ton)</i>	: 0,98421 long ton = 1 000 kg
ons/ <i>ounce</i>	: 28,31 gram/ <i>grams</i>
ton	: 1 000 kg

Satuan lain: buah, dus, butir, helai/lembar, kaleng, batang, pulsa, ton kilometer (ton-km), jam, menit, persen (%).

Other units: unit, pack, pieces, sheet, tin, pulse, ton-kilometres(ton-km), hour, minute, percent (%).

Perbedaan angka di belakang koma disebabkan oleh pembulatan angka.
The difference in decimal numbers is caused by rounding.

<https://kukarkab.bps.go.id>

DAFTAR SINGKATAN/ LIST OF ABBREVIATIONS

SI	: Stasiun Iklim
SIMPK	: Stasiun Meteorologi Pertanian Khusus
t.t	: Tempat tidur
BCG	: Bacillus Calmette Guerin
DPT	: Difteri, Pertusis, Tetanus
TT	: Tetanus Toxoid
IOT	: Industri Obat Tradisional/ <i>Traditional Medicine Industry</i>
IKOT	: Industri Kecil Obat Tradisional/ <i>Traditional Medicine Small</i>
Alkes	: Alat kesehatan/ <i>Health Kits</i>
PKRT	: Perbekalan Kesehatan Rumah tangga/ <i>Household Health Logistics</i>
Kompl	: Komplemen/ <i>Complement</i>
IRTP	: Industri Pangan Produksi Rumah Tangga/ <i>Foods Home Industry</i>
PBF	: Pedagang Besar Farmasi/ <i>Pharmacy Whole-seller</i>
GFK	: Gudang Farmasi Kab/Kota/Regency/ <i>Municipality Pharmacy Warehouse</i>
RB	: Rumah Bersalin/ <i>Delivery House</i>
Pustu	: Puskesmas pembantu/ <i>Auxiliary Public Health Center</i>
BP	: Balai Pengobatan/ <i>Polyclinic</i>
TPS	: Tempat Pembuangan Sementara / <i>landfill</i>
Jamkesmas	: Jaminan kesehatan masyarakat miskin/ <i>Poor public health insurance</i>
PJKMU	: Program Jaminan Kesehatan Masyarakat Umum
SIUP	: Surat Ijin Usaha Perdagangan/ <i>Trading Permission Letter</i>
TDP	: Tanda Daftar Perusahaan/ <i>Company Registration Identity</i>
API	: Angka Pengenal Importir/ <i>Importer's Identity Number</i>

<https://kukarkab.bps.go.id>

Statistik Kunci, 2020–2022 Key Statistics, 2020–2022

Rincian/Description	Satuan/Unit	2020	2021	2022
(1)	(2)	(3)	(4)	(5)
SOSIAL/SOCIAL				
Penduduk ¹ /Population ¹	juta/million	729 382	733 626	738 189
Laju Pertumbuhan Penduduk ¹ /Population Growth ¹	%	-	-	-7.77
Angka Harapan Hidup ^{1-e} /Life Expectancy Rate ¹	tahun/years	72.34	72.64	
Angka Melek Huruf Usia 15+/Literacy Rate Aged 15+	%	-	-	98.76
Tingkat Partisipasi Angkatan Kerja -TPAK ^{2,3} Labour Force Participation Rate-LFPR ^{2,3}	%	61.98	64.46	-
Tingkat Pengangguran Terbuka-TPT ^{2,3} Unemployment Rate-UR ^{2,3}	%	5.70	5.66	-
Penduduk Miskin ⁴ /Poor People ⁴	juta/million	58.42	62.36	62.87
Persentase Penduduk Miskin ⁴ Percentage of Poor People ⁴	%	7.31	7.99	7.96
Indeks Pembangunan Manusia-IPM ⁵ Human Development Index ⁵	-	73.59	74.06	74.67
EKONOMI/ECONOMIC				
Produk Domestik Regional Bruto (PDRB) Harga Berlaku ⁶ Gross Regional Domestic Bruto (GRDP) at Current Price ⁶	triliun rupiah trillion rupiahs	-	-	240 402.39
Laju Pertumbuhan Ekonomi ⁷ /Economic Growth ⁷	%	-	-	3.71
PDRB Per Kapita Harga Berlaku ^{6,8} Per Capita of GRDP at Current Price ^{6,8}	juta rupiah million rupiahs	-	-	325 665.09

Catatan/Notes: ¹ Data 2019 hasil Data 2020 hasil Hasil Sensus Penduduk (SP) 2020 (September). Data 2021 hasil/The 2019 data was the result of The 2020 data was the result of 2020 Population Census (September). The 2021 data was the result of

² Kondisi Agustus/Condition at August

³ Menggunakan penimbang hasil proyeksi penduduk Survei Penduduk Antar Sensus (SUPAS) 2015/Weighted by the population projection results of the Intercensal Population Survey (SUPAS) 2015

⁴ Kondisi Maret/Condition at March

⁵ Sejak tahun 2010, IPM dihitung dengan metode baru. Komponen IPM metode baru adalah angka harapan hidup saat lahir, harapan lama sekolah, rata-rata lama sekolah, dan pengeluaran per kapita/Since 2010, HDI was calculated using new method. New HDI component are life expectancy at birth, expected years of schooling, means years of schooling, and expenditure per capita

⁶ Mulai tahun 2010 mengadopsi System of National Account 2008 (SNA 2008)/Since 2010 is in line with System of National Account 2008 (SNA 2008)

⁷ Menggunakan tahun dasar 2010 (2010=100)/Using 2010 base year (2010=100)

⁸ Menggunakan proyeksi penduduk berdasarkan hasil SP2010/Using population projection based on SP2010

<https://kukarkab.bps.go.id>



01

GEOGRAFI DAN IKLIM
GEOGRAPHY AND CLIMATE

<https://kukarkab.bps.go.id>

PENJELASAN TEKNIS

1. Badan Pusat Statistik (BPS) telah melakukan pendataan Potensi Desa (Podes) sejak tahun 1980. Sejak saat itu, Podes dilaksanakan secara rutin sebanyak 3 kali dalam kurun waktu sepuluh tahun untuk mendukung kegiatan Sensus Penduduk, Sensus Pertanian, ataupun Sensus Ekonomi. Dengan demikian, fakta penting terkait ketersediaan infrastruktur dan potensi yang dimiliki oleh setiap wilayah dapat dipantau perkembangannya secara berkala dan terus menerus.
2. Sejak tahun 2008, pendataan Podes mengalami perubahan dengan adanya penambahan kuesioner suplemen kecamatan dan Kecamatan di Kabupaten Kutai Kartanegara. Penambahan kuesioner tersebut bertujuan untuk meningkatkan manfaat data Podes bagi para konsumen data dan pemerintah daerah dalam perencanaan pembangunan wilayah.
3. Data Podes merupakan satu-satunya sumber data kewilayahan yang muatannya beragam dan memberi gambaran tentang situasi pembangunan suatu wilayah (regional). Ini berbeda dengan data dari hasil pendekatan menekankan pada dimensi aktivitas sektoral. Keduanya sama

TECHNICAL NOTES

1. *PS-Statistics Indonesia has already recorded village potential (Podes) since 1980. Since then, Podes regularly implemented 3 (three) times within ten years to support the activities of the Population Census, Agriculture Census, or Economic Census. Thus, important facts related to the availability of infrastructure and the potential possessed by each region can be monitored regularly and continually.*
2. *Since 2008, Podes has been changed especially in providing additional information from subdistrict and Sub District in Kutai Kartanegara Municipality, using separate questionnaires. The goal of these changes is to provide more benefits for data users and local government in regional development planning.*
3. *Podes data is the only one Source of spatial data consisting of various information and providing a picture of development progress in a region. The Podes data are different from data resulted from household surveys focusing on the dimension of sectoral activities. Both kind of data are important diam nonummy*

- penting dan menjadi kekayaan BPS.
4. **Cakupan Wilayah**
Pencacahan Podes dilakukan secara sensus terhadap seluruh wilayah administrasi pemerintahan terendah setingkat desa (yaitu desa, kelurahan, nagari, Unit Permukiman Transmigrasi (UPT)) yang masih dibina oleh kementerian terkait.
 5. **Sungai** adalah aliran air yang besar (biasanya buatan alam).
 6. **Iklm** adalah keadaan hawa (suhu, kelembaban, awan, hujan, dan sinar matahari) pada suatu daerah dalam jangka waktu yang agak lama (30 tahun).
 7. **Suhu** adalah ukuran kuantitatif terhadap temperatur; panas dan dingin, diukur dengan termometer.
 8. **Kelembaban** udara adalah banyaknya uap air yang dikandung oleh udara, dapat diukur dengan hygrometer.
 9. **Curah hujan** adalah banyaknya hujan yang tercurah (turun) di suatu daerah dalam jangka waktu tertentu.
 10. **Tekanan udara** adalah berat udara di atas suatu satuan areal, diukur dengan barometer.
- and become the trade mark of BPS on the data richness aspect.*
4. **Podes Coverage**
Podes enumeration is implemented as a census of the lowest governmental administrative region equivalent to village (i.e. village, sub-district, nagari, and Transmigration Settlement Unit which is still fostered by the relevant ministries).
 5. **The river** *is large stream of water (usually made in nature).*
 6. **Climate** *is the state of the weather (temperature, humidity, clouds, rain, and sun) on an area within a longer period of time (30 years).*
 7. **Temperature** *is a quantitative measure of the temperature; hot and cold, measured with a thermometer.*
 8. **Humidity** *is the amount of water vapor contained in the air which can be measured with a hygrometer.*
 9. **Rainfall** *is the amount of rain poured down in an area within a certain period.*
 10. **Air pressure** *is the weight of the air above a unit area, measured by a barometer.*

ULASAN

Kabupaten Kutai Kartanegara dengan luas wilayah 27.263,10 km² terletak antara 115°26' Bujur Timur dan 117°36' Bujur Timur serta di antara 1°28' Lintang Utara dan 1°08' Lintang Selatan. Dengan adanya perkembangan dan pemekaran wilayah, Kabupaten Kutai Kartanegara dibagi menjadi 18 kecamatan. Kedelapan belas kecamatan tersebut adalah Samboja, Muara Jawa, Sanga-Sanga, Loa Janan, Loa Kulu, Muara Muntai, Muara Wis, Kota Bangun, Tenggarong, Sebulu, Tenggarong Seberang, Anggana, Muara Badak, Marangkayu, Muara Kaman, Kenohan, Kembang Janggut dan Tabang.

Kabupaten Kutai Kartanegara mempunyai belasan sungai yang tersebar pada hampir semua kecamatan dan merupakan sarana angkutan utama di samping angkutan darat, dengan sungai yang terpanjang Sungai Mahakam dengan panjang sekitar 920 kilometer.

Kutai Kartanegara merupakan wilayah yang berbatasan dengan Kabupaten Malinau, Kabupaten Kutai Timur dan Kota Bontang di sebelah utara, Selat Makassar sebelah timur, Kabupaten Penajam Paser Utara dan Kota Balikpapan di sebelah selatan, dan dengan Kabupaten Kutai Barat di sebelah barat.

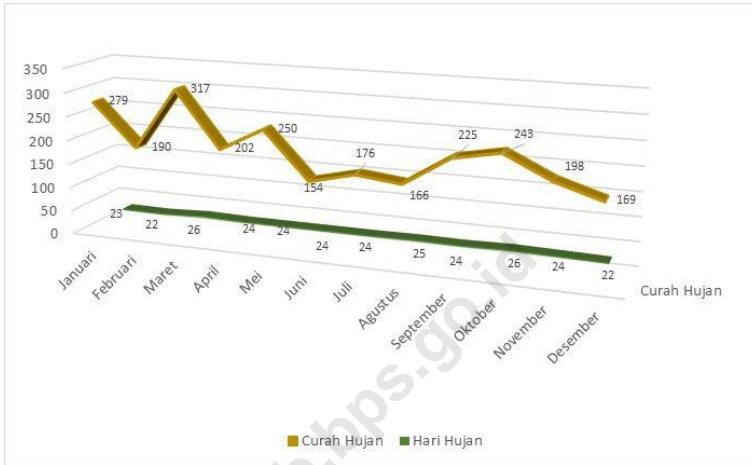
DESCRIPTION

Kutai Kartanegara Regency with an area of 27.263,10 km² is located between 115°26' East Longitude and 117°36' East Longitude and between 1°28' North Latitude and 1°08' South Latitude. With the development and expansion of the region, Kutai Kartanegara Regency is divided into 18 subdistricts. The eighteen subdistricts are Samboja, Muara Jawa, Sanga-Sanga, Loa Janan, Loa Kulu, Muara Muntai, Muara Wis, Kota Bangun, Tenggarong, Sebulu, Tenggarong Seberang, Anggana, Muara Badak, Marangkayu, Muara Kaman, Kenohan, Kembang Janggut and Tabang.

Kutai Kartanegara Regency has teens of rivers spread in almost all subdistricts and used as the main transportation beside land transportation, with the longest river is Mahakam River with a length of around 920 kilometers.

Kutai Kartanegara is an area bordering by Malinau Regency, East Kutai Regency and Bontang Municipality in the north, Makassar Strait in the east, Penajam Paser Utara Regency and Balikpapan Municipality in the south, and with West Kutai Regency in the west.

Gambar 1.1 Luas Daerah menurut Kecamatan (%), 2022
Figures 1.1 Area of Subdistrict (%), 2022



Sumber/Source : Dinas Pertanian dan Peternakan

Gambar 1.2
Figures

Jarak dari Ibukota Kecamatan ke Ibukota Kabupaten di Kabupaten Kutai Kartanegara (km), 2022
Distance between Sub District and Regency Capital in Kutai Kartanegara Regency (km), 2022



Sumber/Source : Kanwil Badan Pertanahan Nasional Provinsi Jawa Tengah/National Landagency Council of Jawa Tengah Province

1.1 KEADAAN GEOGRAFI GEOGRAPHY CONDITION

Tabel 1.1.1 **Luas Daerah dan Jumlah Pulau Menurut Kecamatan di Kabupaten Kutai Kartanegara, 2022**
Table 1.1.1 **Total Area and Number of Islands by Subdistrict in Kutai Kartanegara, Regency/Municipality, 2022**

Kecamatan <i>Subdistrict</i>	Ibukota Kecamatan <i>Capital of Subdistrict</i>	Luas <i>Total Area</i> (km ² /sq.km)
(1)	(2)	(3)
Samboja	Kampung Lama	1.045,90
Samboja Barat	Tani Bakti	-
Muara Jawa	Muara Jawa Ulu	754,50
Sanga Sanga	Sanga Sanga Dalam	233,40
Loa Janan	Loa Janan Ulu	644,20
Loa Kulu	Loh Sumber	1.405,70
Muara Muntai	Muara Muntai Ilir	928,60
Muara Wis	Muara Wis	1.108,16
Kota Bangun	Kota bangun Ulu	1.143,74
Kota Bangun Darat	Kedang Ipil	-
Tenggarong	Melayu	398,10
Sebulu	Sebulu Ilir	859,50
Tenggarong Seberang	Manunggal Jaya	437,00
Anggana	Sungai Meriam	1.798,80
Muara Badak	Muara Badak Ulu	939,09
Marangkayu	Sebuntal	1.165,71
Muara Kaman	Muara Kaman Ulu	3.410,10
Kenohan	Kahala	1.302,20
Kembang Janggut	Kembang Janggut	1.923,90
Tabang	Sidomulyo	7.764,50
Kutai Kartanegara	Tenggarong	27.263,10

Lanjutan Tabel/*Continued Table 1.1.1*

Kecamatan <i>Subdistrict</i>	Persentase terhadap Luas Kabupaten/ Kota <i>Percentage to Regency/Municipal Area</i>	Jumlah Pulau <i>Number of Islands</i>
(1)	(4)	(5)
Samboja	3.84	-
Samboja Barat	-	-
Muara Jawa	2.77	-
Sanga Sanga	0.86	-
Loa Janan	2.36	-
Loa Kulu	5.16	1
Muara Muntai	3.41	-
Muara Wis	4.06	-
Kota Bangun	4.20	-
Kota Bangun Darat	-	-
Tenggarong	1.46	1
Sebulu	3.15	-
Tenggarong Seberang	1.60	-
Anggana	6.60	-
Muara Badak	3.44	-
Marangkayu	4.28	-
Muara Kaman	12.51	-
Kenohan	4.78	-
Kembang Janggut	7.06	-
Tabang	28.48	-
Nama Kabupaten/Kota	100.00	2

Sumber/*Source*: BAPPEDA Kab. Kutai Kartanegara

Tabel
Table 1.1.2

Tinggi Wilayah dan Jarak ke Ibukota Kabupaten/Kota Menurut Kecamatan di Kabupaten Kutai Kartanegara, 2022
Altitude and Distance to the Capital of Regency/ Municipality by Subdistrict in Kutai Kartanegara Regency/ Municipality, 2022

Kecamatan Subdistrict	Tinggi Wilayah (mdpl) Altitude (m a.s.l)	Jarak ke Ibukota Kabupaten/Kota Distance to the Capital of Regency/ Municipality
(1)	(2)	(3)
Samboja	20.00	110.00
Samboja Barat		-
Muara Jawa	8.00	79.70
Sanga Sanga	21.00	58.40
Loa Janan	17.00	32.80
Loa Kulu	30.00	9.30
Muara Muntai	5.00	0.00
Muara Wis	3.00	92.70
Kota Bangun	9.00	80.00
Kota Bangun Darat	-	-
Tenggarong	10.00	1.40
Sebulu	32.00	48.60
Tenggarong Seberang	18.00	21.80
Anggana	4.00	48.90
Muara Badak	16.00	69.40
Marangkayu	15.00	102.00
Muara Kaman	4.00	104.00
Kenohan	10.00	136.00
Kembang Janggut	11.00	154.00
Tabang	95.00	-
Nama Kabupaten/Kota	18.22	-

Catatan/Note: ...

Sumber/Source: ...

1.2 KEADAAN IKLIM CLIMATE CONDITION

Tabel 1.2.1 Rata-Rata Suhu dan Kelembaban Udara Menurut Bulan di Balikpapan, 2022
Everage Temperature and Humidity by Month in Samarinda, 2022

Bulan Month	Suhu/Temperature (°C)			Kelembaban/Humidity (%)		
	Minimum	Rata-rata Average	Maksimum Maximum	Minimum	Rata-rata Average	Maksimum Maximum
(1)	(2)	(3)	(4)	(5)	(6)	(7)
Januari/January	22,7	33,4	26,8	49	100	84
Februari/February	22,0	33,1	26,8	53	99	83
Maret/March	22,4	33,0	27,2	62	100	84
April/April	22,1	33,4	27,7	55	99	82
Mei/May	23,7	33,1	27,8	60	100	82
Juni/June	23,0	32,5	27,3	58	100	83
Juli/July	22,8	32,4	27,2	65	100	84
Agustus/August	22,3	31,7	26,9	65	100	85
September/September	22,7	33,0	26,8	54	100	86
Oktober/October	22,7	33,1	27,4	57	99	83
November/November	23,3	32,8	27,3	56	100	83
Desember/December	22,4	34,0	27,4	51	100	82

Lanjutan Tabel/*Continued Table 1.2.1*

Bulan Month	Kecepatan Angin (m/det) Wind Velocity (m/sec)			Tekanan Udara/Atmospheric Pressure (mbar)		
	Minimum	Rata-rata Average	Maksimum Maximum	Minimum	Rata-rata Average	Maksimum Maximum
(1)	(8)	(9)	(10)	(11)	(12)	(13)
Januari/January	1007,9	1012,6	1010,7	0.60	15.50	1,25
Februari/February	1007,5	1012,7	1010,0	0.70	15.00	1,25
Maret/March	1007,9	1012,4	1009,7	0.80	16.50	1,35
April/April	1007,7	1012,1	1009,7	0.60	11.00	1.40
Mei/May	1007,7	1012,4	1009,9	0,65	7.00	1.30
Juni/June	1007,7	1011,5	1010,0	0.70	10.50	1,35
Juli/July	1007,5	1011,3	1009,5	0,75	11.50	1,55
Agustus/August	1008,7	1011,3	1010,1	0.60	9.50	1.70
September/September	1008,0	1013,4	1011,0	0,75	21.50	1.60
Oktober/October	1007,8	1012,9	1010,4	0.70	16.00	1.40
November/November	1007,6	1012,4	1010,6	0,85	16.00	1,25
Desember/December	1006,4	1012,3	1009,4	0,70	18.00	1,25

Lanjutan Tabel/*Continued Table 1.2.1*

Bulan Month	Jumlah Curah Hujan Number of Precipitation (mm)	Jumlah Hari Hujan (hari) Number of Rainy Days (day)	Penyinaran Matahari Duration of Sunshine (%)
(1)	(14)	(15)	(16)
Januari/January	279	23	-
Februari/February	190	22	-
Maret/March	317	26	-
April/April	202	24	-
Mei/May	250	24	-
Juni/June	154	24	-
Juli/July	176	24	-
Agustus/August	166	25	-
September/September	225	24	-
Oktober/October	243	26	-
November/November	198	24	-
Desember/December	169	22	-

Catatan/Note: *Calm* adalah kecepatan angin mendekati nol/*Calm is wind velocity close to zero*

Sumber/Source: Badan Meteorologi, Klimatologi, dan Geofisika/*Meteorological, Climatological, and Geophysical Agency*

<https://kukarkab.bps.go.id>

02

**PEMERINTAHAN
GOVERNMENT**



<https://kukarkab.bps.go.id>

PENJELASAN TEKNIS**TECHNICAL NOTES**

- | | |
|---|---|
| <p>1. Anggota Dewan Perwakilan Rakyat Daerah (DPRD) dipilih melalui pemilihan umum (pemilu) dan dilantik dalam masa jabatan lima tahun.</p> | <p>1. <i>Regional House of representatives (DPRD) members are elected through a general election and appointed for a five-years membership.</i></p> |
| <p>2. Susunan pemerintahan Republik Indonesia periode 2014–2019 terdiri dari presiden, wakil presiden, lembaga tinggi negara, kementerian, setingkat menteri, dan Lembaga Pemerintahan Non Kementerian (LPNK).</p> | <p>2. <i>The government structure of the Republic of Indonesia period 2014–2019 consists of president, vice president, state supreme agencies, ministries, ministerial level institutions, and nonministerial institutions.</i></p> |
| <p>3. Lembaga tinggi negara terdiri dari Majelis Permusyawaratan Rakyat (MPR), Dewan Perwakilan Rakyat (DPR), Badan Pemeriksa Keuangan (BPK), dan Mahkamah Agung (MA), Dewan Perwakilan Daerah (DPD), Mahkamah Konstitusi (MK), dan Komisi Yudisial (KY).</p> | <p>3. <i>State supreme agencies consist of The People's Consultative Assembly, The House of Representative, The Audit Board of the Republic of Indonesia, Supreme Court, Local Councils, Constitutional Court, and Judicial Commission.</i></p> |
| <p>4. Kementerian terdiri dari kementerian koordinator dan kementerian.</p> | <p>4. <i>Ministries consist of coordinating ministry and departmental ministry.</i></p> |
| <p>5. Kementerian koordinator terdiri dari bidang politik, hukum, dan keamanan (Polhukam), bidang perekonomian, bidang pembangunan manusia dan kebudayaan, dan bidang kemaritiman.</p> | <p>5. <i>Coordinating ministries consist of Coordinating Ministry for Political, Legal, and Security Affairs, Coordinating Ministry for the Economy, Coordinating Ministry for Maritime Affairs, and Coordinating Ministry for Human Development and Culture.</i></p> |
| <p>6. Kementerian terdiri dari Kementerian Sekretaris Negara, Kementerian Dalam Negeri</p> | <p>6. <i>Departmental ministries consist of State Secretary; Ministry of Home Affairs; Ministry of Foreign</i></p> |

Kementerian Luar Negeri,
 Kementerian Perencanaan
 Pembangunan Nasional/
 Bappenas, Kementerian
 Pertahanan, Kementerian
 Hukum dan Hak Asasi Manusia,
 Kementerian Keuangan,
 Kementerian Energi dan Sumber
 Daya Mineral, Kementerian
 Perindustrian, Kementerian
 Perdagangan, Kementerian
 Pertanian, Kementerian
 Perhubungan, Kementerian
 Kelautan dan Perikanan,
 Kementerian Ketenagakerjaan,
 Kementerian Badan Usaha Milik
 Negara, Kementerian Koperasi
 dan UKM, Kementerian Pekerjaan
 Umum dan Perumahan Rakyat,
 Kementerian Lingkungan Hidup
 dan Kehutanan, Kementerian
 Agraria dan Tata Ruang/
 Badan Pertanahan Nasional,
 Kementerian Kesehatan,
 Kementerian Kebudayaan dan
 Pendidikan Dasar Menengah,
 Kementerian Sosial, Kementerian
 Agama, Kementerian Pariwisata,
 Kementerian Komunikasi dan
 Informatika, Kementerian
 Pendayagunaan Aparatur
 Negara dan Reformasi Birokrasi,
 Kementerian Pemuda dan
 Olahraga, Kementerian Desa,
 Pembangunan Daerah Tertinggal
 dan Transmigrasi, Kementerian
 Riset Teknologi dan Pendidikan
 Tinggi, dan Kementerian
 Pemberdayaan Perempuan dan
 Perlindungan Anak.

*Ministry of National Development
 Planning/Chairperson of National
 Development Planning Agency;
 Ministry of Defense; Ministry of
 Justice and Human rights; Ministry
 of Finance; Ministry of energy
 and Mineral Resources; Ministry
 of Industry; Ministry of Trade;
 Ministry of Agriculture; Ministry
 of Transportation; Ministry of
 Maritime Affairs and Fisheries;
 Ministry of Manpower; Ministry of
 State Owned Enterprises; Ministry
 of Cooperatives and Small and
 Medium Enterprises; Ministry of
 Public Works and Public Housing;
 Ministry of Environment and
 Forestry; Ministry of Agrarian Affairs
 and Spatial Planning/National
 Land Agency; Ministry of Health;
 Ministry of Culture and Elementary
 & Secondary Education; Ministry of
 Social Services; Ministry of Religious
 Affairs; Ministry of Tourism; Ministry
 of Communication and Informatics;
 Ministry of Empowerment of
 State Apparatus and Bureaucracy
 Reform; Ministry of Youth and
 Sports Affairs; Ministry of Village
 Development, Disadvantaged
 Regions and Transmigration;
 Ministry of Research, Technology,
 and Higher Education; and Ministry
 of Women Empowerment and
 Child Protection.*

1. Setingkat Menteri terdiri dari Kejaksaan Agung, Tentara Nasional Indonesia, dan Kepolisian Negara Republik Indonesia.
 2. Lembaga Pemerintah Non Kementerian terdiri dari Arsip Nasional Republik Indonesia, Badan Intelijen Negara, Badan Kepegawaian Negara, Badan Kependudukan dan Keluarga Berencana Nasional, Badan Koordinasi Penanaman Modal, Badan Informasi Geospasial, Badan Meteorologi, Klimatologi, dan Geofisika, Badan Narkotika Nasional, Badan Nasional Penanggulangan Bencana, Badan Nasional Penanggulangan Terorisme, Badan Nasional Penempatan dan Perlindungan Tenaga Kerja Indonesia, Badan Pengawasan Obat dan Makanan, Badan Pengawasan Tenaga Nuklir, Badan Pengawasan Keuangan dan Pembangunan, Badan Pengkajian dan Penerapan Teknologi, Badan Pusat Statistik, Badan SAR Nasional, Badan Standardisasi Nasional, Badan Tenaga Nuklir Nasional, Lembaga Administrasi Negara, Lembaga Ilmu Pengetahuan Indonesia, Lembaga Ketahanan Nasional, Lembaga Kebijakan Pengadaan Barang/Jasa Pemerintah, Lembaga Penerbangan dan Antariksa Nasional, Lembaga Sandi Negara, dan Perpustakaan Nasional Republik Indonesia.
1. *Ministerial Level officials consist of, Attorney General, Indonesian national Defense Force, and Indonesian national Police.*
 2. *Non ministerial Institutions consist of National Archive of The Republic of Indonesia, State Intelligence Board, National Civil Service Agency, National Population and Family Planning Board, Investment Coordinating Board, Geospatial Information Agency, Meteorology, Climatology, and Geophysics Agency, National Narcotics Agency, National Agency for Disaster Management, National Counter Terrorism Agency, The National Authority for The Placement and Protection of Indonesian Overseas Workers, National Agency of Drugs and Foods Control, nuclear energy Controlling Board, Audit and Development Supervising Agency, Agency for The Assesment and Application Technology, BPS-Statistics Indonesia, National Search and Rescue Agency, National Standardization Board, National Nuclear Energy Board, National Institute of Administration, National Institute of Science, National Resilience Institute, Government Procurement Policy Board, National Institute of Space and Aeronautics, National Crypto Agency, and National Library of Republic of Indonesia.*

GOVERNMENT

1. Realisasi Penerimaan dan Pengeluaran Pemerintah Kabupaten adalah realisasi/perhitungan APBD Kabupaten pada tiap tahun anggaran.
 2. Pendapatan Asli Daerah (PAD) adalah pendapatan yang diperoleh daerah yang dipungut berdasarkan peraturan daerah sesuai dengan peraturan perundang-undangan, guna keperluan daerah yang bersangkutan dalam membiayai kegiatannya.
 3. Dana Perimbangan adalah dana yang bersumber dari pendapatan APBN yang dialokasikan kepada Daerah untuk mendanai kebutuhan daerah dalam rangka pelaksanaan desentralisasi.
 4. Lain-lain Pendapatan yang Sah adalah pendapatan lainnya dari pemerintah pusat dan atau dari instansi pusat, serta dari daerah lainnya.
1. *Actual revenue and expenditure of Regency Government is the realization/regency budget calculations for every fiscal year.*
 2. *Original Local Government revenue is revenue that withheld based on local regulations in accordance with the legislation, for the purposes of financing their activities.*
 3. *Balanced Budget is the fund coming from the state budget that allocated to regions to fund their needs in the context of decentralization.*
 4. *Other Legal revenue is other income that coming from the central government and or from the central agencies, as well as from other local government.*

ULASAN

Kabupaten Kutai Kartanegara terdiri dari 18 kecamatan, 193 desa, dan 44 kelurahan. Kondisi ini tidak mengalami perubahan dari tahun lalu.

Dalam menjalankan roda pemerintahan, Kabupaten Kutai Kartanegara dipimpin oleh seorang Bupati. Bupati Kutai Kartanegara yang menjabat saat ini adalah Drs. Edi Damansyah, M.Si. Bupati dibantu dengan unsur staf Sekretariat Daerah dan Staf Ahli dalam menjalankan roda pemerintahan.

Selain eksekutif, Kabupaten Kutai Kartanegara juga memiliki unsur legislatif. Jumlah wakil rakyat yang duduk di Dewan Perwakilan Rakyat Daerah (DPRD) pada tahun 2020 ada sebanyak 45 orang, dengan 38 laki-laki dan 7 perempuan. Jika dilihat dari asal partai politiknya, Partai Golkar memiliki wakil paling banyak dengan 13 orang. Selanjutnya adalah PDI-P dan Gerindra, dengan masing-masing 7 orang. Kemudian PAN dan PKB dengan masing-masing 5 orang, dari PKS 3 orang, dari Partai Nasdem 2 orang. Dan yang terakhir adalah Partai Hanura, PPP dan Partai Perindo dengan masing-masing 1 orang.

Kabupaten Kutai Kartanegara juga memiliki PNS Daerah yang menjalankan fungsi pemerintahan di SKPD dan Instansi Daerah. Pada

DESCRIPTION

Kutai Kartanegara Regency consists of 18 subdistricts, 193 villages and 44 urban communities. This condition has not changed from last year.

In running the government, Kutai Kartanegara Regency is led by a Regent. The current Regent of Kutai Kartanegara is Drs. Edi Damansyah, M.Si. The Regent is assisted by the staff of the Regional Secretariat and Expert Staff in running the government.

Besides executives, Kutai Kartanegara Regency also has a legislative element. The number of people's representatives who sit on the Regional People's Representative Council (DPRD) in 2020 was 45 people, with 38 men and 7 women. When viewed from the origin of its political parties, the Golkar Party has the most representatives with 13 people. Next are PDI-P and Gerindra, with 7 people respectively. Then PAN and PKB with 5 people respectively, 3 people from PKS, 2 people from Nasdem Party. And the last is the Hanura Party, PPP and the Perindo Party with 1 person respectively.

Kutai Kartanegara Regency also has Regional Civil Servants who carry out government functions in SKPD and Regional Agencies. In 2020 it was

tahun 2020 tercatat Kabupaten Kutai Kartanegara memiliki 13.514 pegawai negeri sipil, dengan 7.001 laki-laki dan 6.513 perempuan. Jumlah ini menunjukkan penurunan dari tahun sebelumnya, dimana Kabupaten Kutai Kartanegara memiliki 14.015 pegawai negeri sipil. Mayoritas pegawai negeri sipil di Kabupaten Kutai Kartanegara memiliki pendidikan tingkat sarjana atau lebih tinggi dan SMA/ sederajat dengan persentase masing-masing sebesar 55,19 persen dan 32,98 persen.

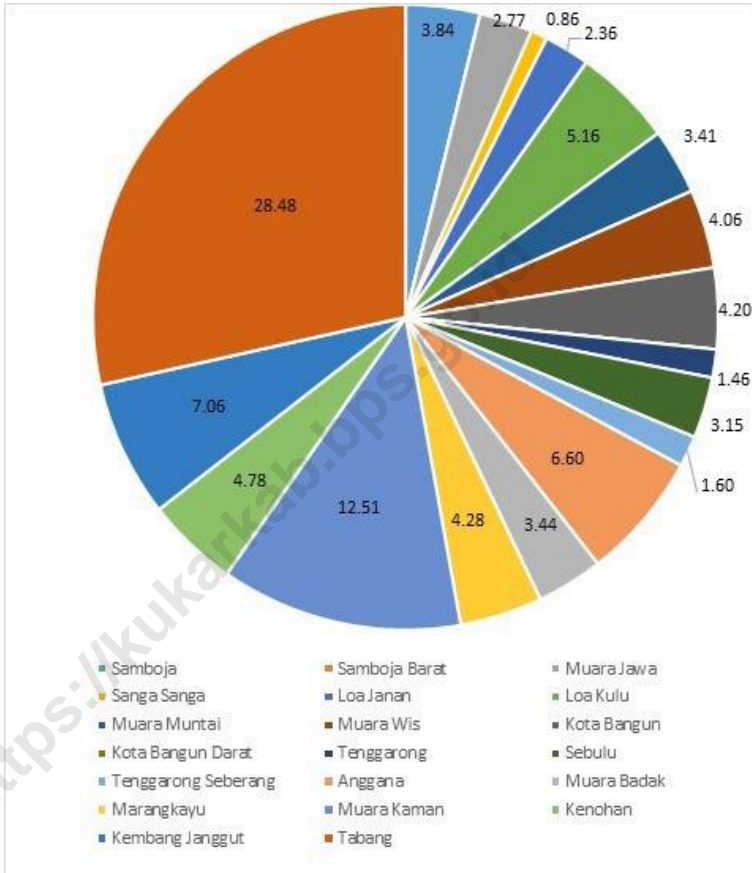
Pada tahun 2019, realisasi penerimaan Pemerintah Kabupaten Kutai Kartanegara adalah sebesar Rp 5.637.742.537.595,95. Porsi terbesar penerimaan tersebut berasal dari Dana Perimbangan yang mencapai 81,14 persen dari total penerimaan. Pada pos PAD tahun 2019, Penerimaan Lain-lain memiliki kontribusi terbesar, yakni 65,26 persen dari total keseluruhan PAD.

recorded that Kutai Kartanegara District had 13.514 civil servants, with 7.001 men and 6.513 women. This number shows a decrease from the previous year, where the Kutai Kartanegara District had 14.015 civil servants. The majority of civil servants in Kutai Kartanegara Regency have bachelor or higher education and senior high school or equivalent with percentages of 55,19 percent and 32,9 percent respectively.

In 2019, the actual revenues of Kutai Kartanegara Regency Government was Rp 5.637.742.537.595,95. Most of the revenues came from the fiscal balance transfer from the central government to regions which reached 81,14 percent of total revenue. In the 2019 PAD post, Other Revenues had the largest contribution, which contribute 65,26 percent of total PAD.

Gambar 2.1
Figures

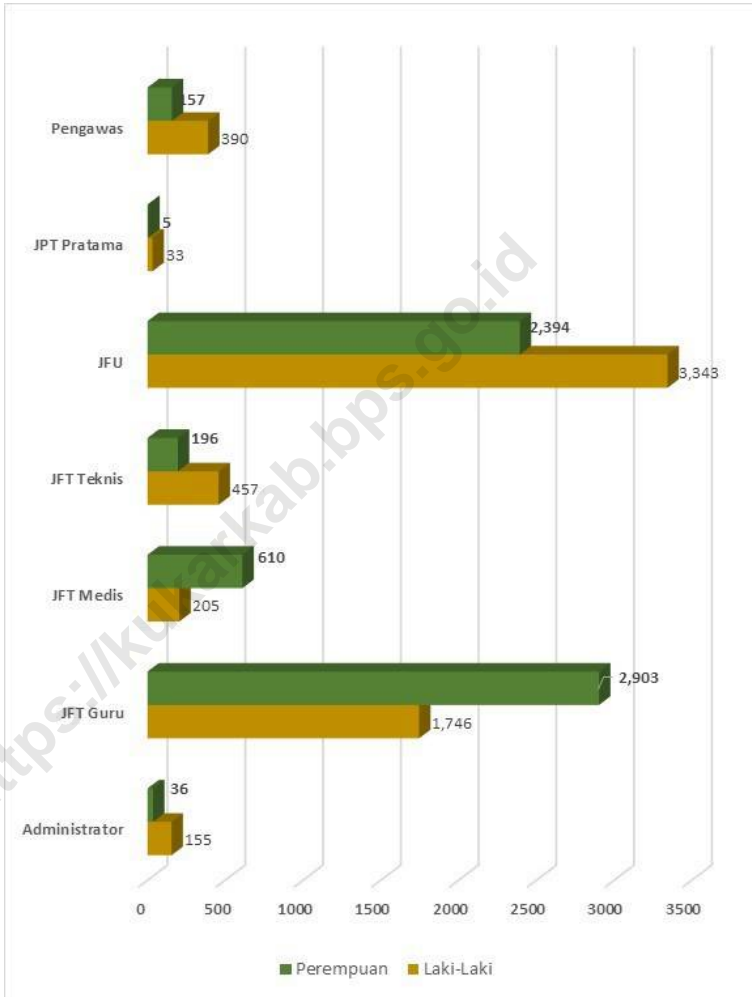
Luas Daerah menurut Kecamatan (%), 2022
Area of Subdistrict (%), 2022



Sumber/Source : Badan Perencanaan Pembangunan Daerah

Gambar 2.2
Figures

Jumlah Pegawai Negeri di Lingkungan Pemerintah Kabupaten Kutai Kartanegara Menurut Jabatan, 2022



2.1 WILAYAH ADMINISTRATIF ADMINISTRATIVE AREA

Tabel 2.1.1 **Jumlah Desa¹/Kelurahan Menurut Kecamatan di Kabupaten Kutai Kartanegara, 2018–2022**
Table 2.1.1 **Number of Villages¹/Kelurahan by Subdistrict in Kutai Kartanegara Regency, 2018–2022**

Kecamatan Subdistrict	2018	2019	2020	2021	2022
(1)	(2)	(3)	(4)	(5)	(6)
Samboja	23	23	23	23	13
Samboja Barat	-	-	-	-	10
Muara Jawa	8	8	8	8	8
Sanga Sanga	5	5	5	5	5
Loa Janan	8	8	8	8	8
Loa Kulu	15	15	15	15	15
Muara Muntai	13	13	13	13	13
Muara Wis	7	7	7	7	7
Kota Bangun	21	21	21	21	11
Kota Bangun Darat	-	-	-	-	10
Tenggarong	14	14	14	14	14
Sebulu	14	14	14	14	14
Tenggarong Seberang	18	18	18	18	18
Anggana	8	8	8	8	8
Muara Badak	13	13	13	13	13
Marangkayu	11	11	11	11	11
Muara Kaman	20	20	20	20	20
Kenohan	9	9	9	9	9
Kembang Janggut	11	11	11	11	11
Tabang	19	19	19	19	19
Kutai Kartanegara	237	237	237	237	237

Catatan/Note: ¹Termasuk Unit Permukiman Transmigrasi (UPT)/Include Transmigration Settlement Unit

Sumber/Source: ...

2.2 DEWAN PERWAKILAN RAKYAT DAERAH REGIONAL HOUSE OF REPRESENTATIVE

Tabel 2.2.1 Jumlah Pemilih Anggota Dewan Perwakilan Rakyat Daerah Menurut Kecamatan di Kabupaten Kutai Kartanegara, 2022
Number of Voter of Representatives's Members by Sub District and Sex in Kutai Kartanegara Regency 2022

Kecamatan Sub District	Laki-laki Male	Perempuan Female	Jumlah Total
(1)	(2)	(3)	(4)
Samboja	7.206	6.595	13.801
Samboja Barat	-	-	-
Muara Jawa	18.288	17.049	35.337
Sanga Sanga	24.039	22.869	46.908
Loa Janan	12.172	11.176	23.348
Loa Kulu	15.472	14.557	30.029
Muara Muntai	36.604	35.574	72.178
Muara Wis	14.566	13.123	27.689
Kota Bangun	13.261	12.265	25.526
Kota Bangun Darat	-	-	-
Tenggarong	4.555	3.912	8.467
Sebulu	8.764	7.794	16.558
Tenggarong Seberang	15.454	13.327	28.781
Anggana	4.707	4.047	8.754
Muara Badak	22.932	21.521	44.453
Marangkayu	12.8	12.207	25.007
Muara Kaman	6.559	6.337	12.896
Kenohan	23.641	22.105	45.746
Kembang Janggut	9.619	8.952	18.571
Tabang	3.53	3.057	6.587
Kutai Kartanegara	254.169	236.467	490.636

Catatan/Note: ...

Sumber/Source: ...

2.3 SUMBER DAYA MANUSIA HUMAN RESOURCES

Tabel 2.3.1 Jumlah Pegawai Negeri Sipil Menurut Kecamatan dan Jenis Kelamin di Kabupaten Kutai Kartanegara, Desember 2022
Number of Civil Servants by Sub District and Sex in Kutai Kartanegara Regency, December 2022

Kecamatan Sub District	Laki-laki Male	Perempuan Female	Jumlah Total
(1)	(2)	(3)	(4)
Samboja	326	437	763
Samboja Barat	-	-	-
Muara Jawa	170	243	413
Sanga Sanga	136	200	336
Loa Janan	248	384	632
Loa Kulu	266	336	602
Muara Muntai	139	120	259
Muara Wis	96	73	169
Kota Bangun	302	244	546
Kota Bangun Darat	-	-	-
Tenggarong	3,365	2,694	6,059
Sebulu	202	184	386
Tenggarong Seberang	293	343	636
Anggana	136	183	319
Muara Badak	132	283	415
Marangkayu	185	217	402
Muara Kaman	233	170	403
Kenohan	115	67	182
Kembang Janggut	136	106	242
Tabang	121	100	221
Kutai Kartanegara	6,601	6,384	12,985

Tabel
Table 2.3.2

Jumlah Pegawai Negeri Sipil Menurut Jabatan dan Jenis Kelamin di Kabupaten Kutai Kartanegara, Desember 2021 dan Desember 2022
Number of Civil Servants by Occupation and Sex in Kutai Kartanegara Regency, December 2021 and December 2022

Jenis Jabatan <i>Hierarchy</i>	2021		
	Laki-laki <i>Male</i>	Perempuan <i>Female</i>	Jumlah <i>Total</i>
(1)	(2)	(3)	(4)
Administrator	155	30	185
JFT Guru	1,952	3,014	4,966
JFT Medis	200	597	797
JFT Teknis	271	84	355
JFU	3,586	2,559	6,145
JPT Pratama	39	5	44
Pengawas	702	293	995
Kutai Kartanegara	6,905	6,582	13,487

Lanjutan Tabel/*Continued Table 2.3.2*

Jenis Jabatan <i>Hierarchy</i>	2022		
	Laki-laki <i>Male</i>	Perempuan <i>Female</i>	Jumlah <i>Total</i>
(1)	(2)	(3)	(4)
Administrator	155	36	191
JFT Guru	1,746	2,903	4,649
JFT Medis	205	610	815
JFT Teknis	457	196	653
JFU	3,343	2,394	5,737
JPT Pratama	33	5	38
Pengawas	390	157	547
Kutai Kartanegara	6,329	6,301	12,630

Catatan/*Note*: ...Sumber/*Source*: Badan Kepegawaian Negara (BKN)/*National Civil Service Agency*

Tabel
Table 2.3.3

Jumlah Pegawai Negeri Sipil Menurut Tingkat Pendidikan dan Jenis Kelamin di Kabupaten Kutai Kartanegara,, Desember 2021 dan Desember 2022
Number of Civil Servants by Educational Level and Sex in Kutai Kartanegara Regency Desember 2021 and Desember 2022

Tingkat Pendidikan <i>Educational Level</i>	2021		
	Laki-laki <i>Male</i>	Perempuan <i>Female</i>	Jumlah <i>Total</i>
(1)	(2)	(3)	(4)
Sekolah Dasar (SD) <i>Primary School</i>	57	10	67
Sekolah Menengah Pertama (SMP) <i>Junior High School</i>	152	36	188
Sekolah Menengah Atas (SMA) <i>Senior High School</i>	2,648	1,639	4,287
Diploma I/Akta I <i>Diploma I/Akta I</i>	16	23	39
Diploma II/Akta II <i>Diploma II/Akta II</i>	249	250	499
Diploma III/Akta III <i>Diploma III/Akta III</i>	217	520	737
Diploma IV/Akta IV <i>Diploma IV/Akta IV</i>	53	57	110
S1/Sarjana <i>Under Graduate/Bachelor</i>	3,023	3,766	6,789
S2/Pasca Sarjana <i>Graduate</i>	480	280	760
S3/Doktor/Ph.D <i>Post Graduate</i>	10	1	11
Jumlah/Total	6,905	6,582	13,487

Lanjutan Tabel/Continued Table 2.3.3

Tingkat Pendidikan <i>Educational Level</i>	2022		
	Laki-laki <i>Male</i>	Perempuan <i>Female</i>	Jumlah <i>Total</i>
(1)	(2)	(3)	(4)
Sekolah Dasar (SD) <i>Primary School</i>	50	8	58
Sekolah Menengah Pertama (SMP) <i>Junior High School</i>	137	35	172
Sekolah Menengah Atas (SMA) <i>Senior High School</i>	2,403	1,493	3,896
Diploma I/Akta I <i>Diploma I/Akta I</i>	11	18	29
Diploma II/Akta II <i>Diploma II/Akta II</i>	157	167	324
Diploma III/Akta III <i>Diploma III/Akta III</i>	236	492	728
Diploma IV/Akta IV <i>Diploma IV/Akta IV</i>	43	52	95
S1/Sarjana <i>Under Graduate/Bachelor</i>	2,823	3,745	6,568
S2/Pasca Sarjana <i>Graduate</i>	458	290	748
S3/Doktor/Ph.D <i>Post Graduate</i>	11	1	12
Jumlah/Total	6,329	6,301	12,630

Catatan/Note: ...

Sumber/Source: Badan Kepegawaian Negara (BKN)/National Civil Service Agency

Tabel
Table 2.3.4

**Jumlah Pegawai Negeri Sipil Menurut Tingkat
Kepangkatan dan Jenis Kelamin di Kabupaten Kutai
Kartanegara,, Desember 2021 dan Desember 2022**
*Number of Civil Servants by Hierarchy and Sex in Kutai
Kartanegara Regency , Desember 2021 and Desember
2022*

Pangkat/Golongan/Ruang <i>Hierarchy</i>	2021		
	Laki-laki <i>Male</i>	Perempuan <i>Female</i>	Jumlah <i>Total</i>
(1)	(2)	(3)	(4)
Golongan I/Range I	96	22	118
1. I/A (Juru Muda/ <i>Junior Clerk</i>)	4	-	4
2. I/B (Juru Muda Tingkat I/ <i>First Class Junior Clerk</i>)	5	-	5
3. I/C (Juru/ <i>Clerk</i>)	26	9	35
4. I/D (Juru Tingkat I/ <i>First Class Clerk</i>)	61	13	74
Golongan II/Range II	2,483	1,499	3,982
5. II/A (Pengatur Muda/ <i>Junior Supervisor</i>)	153	47	200
6. II/B (Pengatur Muda Tingkat I/ <i>First Class Junior Supervisor</i>)	271	152	423
7. II/C (Pengatur/ <i>Supervisor</i>)	663	419	1,082
8. II/D (Pengatur Tingkat I/ <i>First Class Supervisor</i>)	1,396	881	2,277
Golongan III/Range III	2,894	3,737	6,631
9. III/A (Penata Muda/ <i>Junior Superintendent</i>)	443	620	1,063
10. III/B (Penata Muda Tingkat I/ <i>First Class Junior Superintendent</i>)	628	940	1,568
11. III/C (Penata/ <i>Superintendent</i>)	724	1,018	1,742
12. III/D (Penata Tingkat I/ <i>First Class Superintendent</i>)	1,099	1,159	2,258
Golongan IV/Range IV	1,432	1,324	2,756
13. IV/A (Pembina/ <i>Administrator</i>)	974	848	1,822
14. IV/B (Pembina Tingkat I/ <i>First Class Administrator</i>)	404	459	863
15. IV/C (Pembina Utama Muda/ <i>Junior Administrator</i>)	53	16	69
16. IV/D (Pembina Utama Madya/ <i>Middle Administrator</i>)	1	1	2
17. IV/E (Pembina Utama/ <i>Senior Administrator</i>)	-	-	-
Jumlah/Total	6,905	6,582	13,487

Lanjutan Tabel/*Continued Table 2.3.4*

Pangkat/Golongan/Ruang <i>Hierarchy</i>	2022		
	Laki-laki <i>Male</i>	Perempuan <i>Female</i>	Jumlah <i>Total</i>
	(1)	(2)	(3)
Golongan I/Range I	83	18	101
1. I/A (Juru Muda/ <i>Junior Clerk</i>)	4	-	4
2. I/B (Juru Muda Tingkat I/ <i>First Class Junior Clerk</i>)	4	-	4
3. I/C (Juru/ <i>Clerk</i>)	18	6	24
4. I/D (Juru Tingkat I/ <i>First Class Clerk</i>)	57	12	69
Golongan II/Range II	2,374	1,472	3,846
5. II/A (Pengatur Muda/ <i>Junior Supervisor</i>)	98	39	137
6. II/B (Pengatur Muda Tingkat I/ <i>First Class Junior Supervisor</i>)	234	118	352
7. II/C (Pengatur/ <i>Supervisor</i>)	382	236	618
8. II/D (Pengatur Tingkat I/ <i>First Class Supervisor</i>)	1,660	1,079	2,739
Golongan III/Range III	2,663	3,552	6,215
9. III/A (Penata Muda/ <i>Junior Superintendent</i>)	386	459	845
10. III/B (Penata Muda Tingkat I/ <i>First Class Junior Superintendent</i>)	562	896	1,458
11. III/C (Penata/ <i>Superintendent</i>)	655	912	1,567
12. III/D (Penata Tingkat I/ <i>First Class Superintendent</i>)	1,060	1,285	2,345
Golongan IV/Range IV	1,209	1,259	2,468
13. IV/A (Pembina/ <i>Administrator</i>)	782	749	1,531
14. IV/B (Pembina Tingkat I/ <i>First Class Administrator</i>)	376	496	872
15. IV/C (Pembina Utama Muda/ <i>Junior Administrator</i>)	49	13	62
16. IV/D (Pembina Utama Madya/ <i>Middle Administrator</i>)	2	1	3
17. IV/E (Pembina Utama/ <i>Senior Administrator</i>)	-	-	-
Jumlah/Total	6,329	6,301	12,630

Catatan/Note: ...

Sumber/Source: Badan Kepegawaian Negara (BKN)/National Civil Service Agency

Tabel
Table 2.3.5

Jumlah PNS yang bekerja pada instansi Daerah Berdasarkan Pada Instansi daerah Berdasarkan jenis Kepegawaian dan Jenis Kelamin, 2021 dan 2022
Number of Civil Servants by Hierarchy and Sex in Kutai Kartanegara Regency, 2021 dan 2022

Instansi <i>Instance</i>	2021		Jumlah <i>Total</i>
	Laki-laki <i>Male</i>	Perempuan <i>Female</i>	
(1)	(2)	(3)	(4)
PNS Daerah Kab./Kota DPK pada Instansi lain	1	1	2
PNS Daerah Kab./Kota yang bekerja pada Kab./Kota	6,891	6,570	13,461
PNS Daerah Propinsi DPK pada Instansi lain	-	1	1
PNS Daerah Propinsi yang bekerja pada Propinsi	4	1	5
PNS Pusat DPB pada Instansi lain	1	-	1
PNS Pusat DPB pada Pemerintah Kabupaten/Kota	-	1	1
PNS Pusat DPK pada Pemerintah Kabupaten/Kota	-	1	1
PNS Pusat yang bekerja pada Departemen/Lembaga	8	7	15
Kutai Kartanegara	6,905	6,582	13,487

Lanjutan Tabel/*Continued Table 2.3.5*

Instansi <i>Instance</i>	2022		
	Laki-laki <i>Male</i>	Perempuan <i>Female</i>	Jumlah <i>Total</i>
(1)	(2)	(3)	(4)
PNS Daerah Kab./Kota DPK pada Instansi lain	1	1	2
PNS Daerah Kab./Kota yang bekerja pada Kab./Kota	6,317	6,286	12,603
PNS Daerah Propinsi DPK pada Instansi lain	-	1	1
PNS Daerah Propinsi yang bekerja pada Propinsi	4	3	7
PNS Pusat DPB pada Instansi lain	-	-	-
PNS Pusat DPB pada Pemerintah Kabupaten/Kota	-	1	1
PNS Pusat DPK pada Pemerintah Kabupaten/Kota	-	1	1
PNS Pusat yang bekerja pada Departemen/Lembaga	7	8	15
Kutai Kartanegara	6,329	6,301	12,630

Catatan/*Note*: ...Sumber/*Source*: Badan Kepegawaian Negara (BKN)/*National Civil Service Agency*

Tabel
Table 2.3.6

**Jumlah PNS yang bekerja pada instansi Daerah
Berdasarkan Masa Kerja dan Jenis Kelamin, 2021
Number of Civil Servants by years of service and Sex in Kutai
Kartanegara Regency, 2021**

Instansi <i>Instance</i>	2021		
	Laki-laki <i>Male</i>	Perempuan <i>Female</i>	Jumlah <i>Total</i>
(1)	(2)	(3)	(4)
0 - 5	147	144	291
6 - 10	788	998	1,786
> 30	70	31	101
11 - 15	3,108	3,164	6,272
16 - 20	1,981	1,603	3,584
21 - 25	599	458	1,057
26 - 30	212	184	396
Kutai Kartanegara	6,905	6,582	13,487

Tabel
Table 2.3.7

**Jumlah PNS yang bekerja pada instansi Daerah
Berdasarkan Kelompok Umur dan Jenis Kelamin, 2021
dan 2022**
*Number of Civil Servants by years of service and Sex in Kutai
Kartanegara Regency, 2021 dan 2022*

Instansi <i>Instance</i>	2021		
	Laki-laki <i>Male</i>	Perempuan <i>Female</i>	Jumlah <i>Total</i>
(1)	(2)	(3)	(4)
20 - 30	25	33	58
30 - 40	801	1,004	1,805
40 - 50	2,912	2,868	5,780
50 - 60	2,996	2,558	5,554
diatas 60	171	119	290
Kutai Kartanegara	6,905	6,582	13,487

Lanjutan Tabel/*Continued Table 2.3.7*

Instansi <i>Instance</i>	2022			Jumlah <i>Total</i>
	Laki-laki <i>Male</i>	Perempuan <i>Female</i>		
(1)	(2)	(3)	(4)	
20 - 30	54	72	126	
30 - 40	597	749	1,346	
40 - 50	2,800	2,818	5,618	
50 - 60	2,864	2,652	5,516	
diatas 60	14	10	24	
Kutai Kartanegara	6,329	6,301	12,630	

2.4 KEUANGAN PEMERINTAH GOVERNMENT FINANCE

Tabel 2.4.1 Realisasi Pendapatan Pemerintah Kabupaten Kutai Kartanegara, Menurut Jenis Pendapatan (juta rupiah), 2019–2022
Actual Kutai Kartanegara Regency Government Revenues by Kind of Revenues (thousand rupiahs), 2018–2021

Jenis Pendapatan/Kind of Revenues	2019	2020
(1)	(2)	(3)
1. Pendapatan Asli Daerah (PAD)/Regional Revenue		450 599,68
1.1 Pajak Daerah/Regional Tax	73 579,13	110 915,93
1.2 Retribusi Daerah/Regional Retribution	6 439,08	3 631,80
1.3 Hasil Perusahaan Milik Daerah dan Pengelolaan Kekayaan Daerah yang Dipisahkan <i>Regional- Owned Company Revenue and Separated Management of Regional Wealth</i>	32 120,81	18 244,42
1.4 Lain-lain PAD yang Sah/Other Regional Revenue	210 641,44	317 807,53
2. Dana Perimbangan/Balance Funds		240 421,69
2.1 Bagi Hasil Pajak/Tax Sharing Revenue	1 016 806,14	240 421,69
2.2 Dana Hasil Bukan Pajak/Sumber Daya Alam <i>Non-Tax Sharing Revenue/Natural Resources</i>	2 653 962,67	-
2.3 Dana Alokasi Umum/General Allocation Fund	298 992,91	-
2.4 Dana Alokasi Khusus/Special Allocation Fund	383 560,98	-
3. Lain-lain Pendapatan yang Sah/Other Revenue		102 029 962,30
3.1 Pendapatan Hibah/Grant	-	4 456 747,10
3.2 Dana Darurat/Emergency Fund	-	-
3.3 Dana Bagi Hasil Pajak dari Provinsi dan Pemerintah Daerah Lainnya/Tax Sharing Revenue from Provincial and Other Regional Governments	427 906,11	-
3.4 Dana Penyesuaian dan Otonomi Daerah <i>Regional Adjustment and Autonomy Fund</i>	181 918,33	-
3.5 Bantuan Keuangan dari Provinsi atau Pemerintah Daerah Lainnya/Financial Assistance from Provincial or Other Regional Governments	79 317,75	97 457 500,00
3.6 Lainnya/Others	-	115 715,19
Jumlah/Total	5 365 245	102 720 983,70

Lanjutan Tabel/*Continued Table 2.4.1*

Jenis Pendapatan/Kind of Revenues	2021	2022
(1)	(4)	(5)
1. Pendapatan Asli Daerah (PAD)/Regional Revenue	707 307,16	
1.1 Pajak Daerah/Regional Tax	114 967,27	567 661,11
1.2 Retribusi Daerah/Regional Retribution	4 008,70	142 647,00
1.3 Hasil Perusahaan Milik Daerah dan Pengelolaan Kekayaan Daerah yang Dipisahkan <i>Regional- Owned Company Revenue and Separated Management of Regional Wealth</i>	19 593,27	21 232,14
1.4 Lain-lain PAD yang Sah/Other Regional Revenue	568 562,55	398 449,78
2. Dana Perimbangan/Balance Funds	3 174 738,83	5 976 853,02
2.1 Bagi Hasil Pajak/Tax Sharing Revenue	318 277,30	568 635,58
2.2 Bagi Hasil Bukan Pajak/Sumber Daya Alam <i>Non-Tax Sharing Revenue/Natural Resources</i>	-	-
2.3 Dana Alokasi Umum/General Allocation Fund	-	-
2.4 Dana Alokasi Khusus/Special Allocation Fund	-	-
3. Lain-lain Pendapatan yang Sah/Other Revenue	86 583 068,40	-
3.1 Pendapatan Hibah/Grant	4 740 568,40	3 033 000,00
3.2 Dana Darurat/Emergency Fund	-	-
3.3 Dana Bagi Hasil Pajak dari Provinsi dan Pemerintah Daerah Lainnya/Tax Sharing Revenue from Provincial and Other Regional Governments	-	-
3.4 Dana Penyesuaian dan Otonomi Daerah <i>Regional Adjustment and Autonomy Fund</i>	-	-
3.5 Bantuan Keuangan dari Provinsi atau Pemerintah Daerah Lainnya/Financial Assistance from Provincial or Other Regional Governments	81 842 500,00	42 114 880,00
3.6 Lainnya/Others	-	-
Jumlah/Total	87 834 203,96	

Sumber/Source: BPKAD Kab. Kutai Kartanegara

Tabel
Table 2.4.2**Realisasi Belanja Pemerintah Kabupaten Kutai Kartanegara,
Menurut Jenis Belanja (ribu rupiah), 2019–2022
Actual Kutai Kartanegara Regency Government**

Jenis Pendapatan <i>Kind of Revenues</i>	2019	2020
(1)	(2)	(3)
1. Belanja Tidak Langsung/<i>Indirect Expenditures</i>	7 779 320,00	1 696 987,76
1.1 Belanja Pegawai/ <i>Personnel Expenditures</i>	1 532 350,19	1 547 615,77
1.2 Belanja Bunga/ <i>Interest Expenditures</i>	-	-
1.3 Belanja Subsidi/ <i>Subsidies Expenditures</i>	-	-
1.4 Belanja Hibah/ <i>Grant Expenditures</i>	40 572,57	146 632,39
1.5 Belanja Bantuan Sosial/ <i>Social Aid Expenditures</i>	5 579 500,00	2 739,60
1.6 Belanja Bagi Hasil/ <i>Sharing Fund Expenditure</i>	-	-
1.7 Belanja Bantuan Keuangan <i>Financial Aids Expenditures</i>	527 562,39	-
1.8 Belanja Tidak Terduga/ <i>Unpredicted Expenditures</i>	99 335,00	-
2. Belanja Langsung/<i>Direct Expenditures</i>	-	-
2.1 Belanja Pegawai/ <i>Personnel Expenditures</i>	-	-
2.2 Belanja Barang dan Jasa <i>Goods and Services Expenditures</i>	-	-
2.3 Belanja Modal/ <i>Capital Expenditure</i>	-	-
Jumlah/<i>Total</i>	7 779 320,00	1 696 987,76

Lanjutan Tabel/*Continued Table 2.4.2*

Jenis Pendapatan <i>Kind of Revenues</i>	2021	2022
(1)	(4)	(5)
1. Belanja Tidak Langsung/<i>Indirect Expenditures</i>	59 486,75	107 010,36
1.1 Belanja Pegawai/ <i>Personnel Expenditures</i>	-	-
1.2 Belanja Bunga/ <i>Interest Expenditures</i>	-	-
1.3 Belanja Subsidi/ <i>Subsidies Expenditures</i>	-	-
1.4 Belanja Hibah/ <i>Grant Expenditures</i>	58 453,25	90 036,31
1.5 Belanja Bantuan Sosial/ <i>Social Aid Expenditures</i>	1 033,50	16 974,05
1.6 Belanja Bagi Hasil/ <i>Sharing Fund Expenditure</i>	-	-
1.7 Belanja Bantuan Keuangan <i>Financial Aids Expenditures</i>	-	-
1.8 Belanja Tidak Terduga/ <i>Unpredicted Expenditures</i>	-	-
2. Belanja Langsung/<i>Direct Expenditures</i>	-	-
2.1 Belanja Pegawai/ <i>Personnel Expenditures</i>	1 666 440,96	1 654 985,69
2.2 Belanja Barang dan Jasa <i>Goods and Services Expenditures</i>	1 557 359,71	1 820 390,90
2.3 Belanja Modal/ <i>Capital Expenditure</i>	-	-

Sumber/*Source*: BPKAD Kab. Kutai Kartanegara

<https://kukarkab.bps.go.id>

03

PENDUDUK DAN KETENAGAKERJAAN
POPULATION AND EMPLOYMENT



<https://kukarkab.bps.go.id>

PENJELASAN TEKNIS

1. Sumber utama data kependudukan adalah sensus penduduk yang dilaksanakan setiap sepuluh tahun sekali, Sensus penduduk telah dilaksanakan sebanyak enam kali sejak Indonesia merdeka yaitu tahun 1961 1971 1980 1990 2000 dan 2010,
2. Di dalam sensus penduduk pencacahan dilakukan terhadap seluruh penduduk yang berdomisili di wilayah teritorial Indonesia termasuk warga negara asing kecuali anggota korps diplomatik negara sahabat beserta keluarganya, Metode pengumpulan data dalam sensus dilakukan dengan wawancara antara petugas sensus dengan responden dan juga melalui *e-census*, Pencatatan penduduk menggunakan konsep *usual residence* yaitu konsep di mana penduduk biasa bertempat tinggal, Bagi penduduk yang bertempat tinggal tetap dicacah di mana mereka biasa tinggal sedangkan untuk penduduk yang tidak bertempat tinggal tetap dicacah di tempat di mana mereka ditemukan petugas sensus pada malam 'Hari Sensus', Termasuk penduduk yang tidak bertempat tinggal tetap adalah tuna wisma awak kapal berbendera Indonesia penghuni perahu/rumah apung

TECHNICAL NOTES

1. *The main source of demographic data is population census which is conducted every ten years, Population Census has been conducted six times since indonesia's independence: 1961 1971 1980 1990 2000 and 2010,*
2. *The population census enumerates all residents who domicile in the entire territory of indonesia including foreign citizens except the diplomatic corps members and their families, The method of data collection in a population census involves interviewing respondents and conducting e-census, Enumeration of the population uses the concept of "usual residence" which is the concept of "places where people usually live"; de jure was applied to the permanent residents while de facto was applied to non-permanent residents, The permanent residents were enumerated in place where they normally live the non-permanent residents were enumerated where they were found by the enumerators on the night of 'Census date', The non permanent residents include homeless people ship crew boat people remote area community and internally displaced persons, Those who had permanent residence and had been*

1. masyarakat terpencil/terasing dan pengungsi, Bagi mereka yang mempunyai tempat tinggal tetap dan sedang bepergian ke luar wilayah lebih dari enam bulan tidak dicacah di tempat tinggalnya tetapi dicacah di tempat tujuannya,
 2. Untuk tahun yang tidak dilaksanakan sensus penduduk data kependudukan diperoleh dari hasil proyeksi penduduk, Proyeksi penduduk merupakan suatu perhitungan ilmiah yang didasarkan pada asumsi dari komponen-komponen perubahan penduduk yaitu kelahiran kematian dan migrasi, Proyeksi penduduk Indonesia 2010–2035 menggunakan data dasar penduduk hasil SP2010,
 3. Penduduk Indonesia adalah semua orang yang berdomisili di wilayah teritorial Indonesia selama 6 bulan atau lebih dan atau mereka yang berdomisili kurang dari 6 bulan tetapi bertujuan menetap,
 4. Laju pertumbuhan penduduk adalah angka yang menunjukkan persentase pertambahan penduduk dalam jangka waktu tertentu,
 5. Kepadatan penduduk adalah rasio banyaknya penduduk per kilometer persegi,
1. *travelling away from their home for six months or more were not enumerated in their permanent place but in the place where they were during the census,*
 2. *For the periods where the population census is not conducted population projection is done to estimate population during those years, The population projection is an estimate based on the demographic components such as birth death and migration, indonesia's 2010–2035 population projection used the 2010 Population Census as the base population,*
 3. *The population of indonesia are all residents of the entire territory of indonesia who have stayed for six months or longer and those who intended to stay more than six months even though their length of stay is less than six months,*
 4. *The growth rate of population is the number that show percentage of population growth within a specified period,*
 5. *Population density is ratio of population per square kilometer,*

1. Rasio jenis kelamin adalah perbandingan antara penduduk laki-laki dan penduduk perempuan pada suatu wilayah dan waktu tertentu, Biasanya dinyatakan dengan banyaknya penduduk laki-laki untuk 100 penduduk perempuan,
 2. Distribusi penduduk adalah pola persebaran penduduk di suatu wilayah baik berdasarkan batas-batas geografis maupun berdasarkan batas-batas administrasi pemerintahan,
 3. Komposisi penduduk adalah pola persebaran penduduk menurut karakteristiknya contoh: penduduk menurut kelompok umur penduduk menurut jenis kelamin
 4. Rumah tangga adalah seseorang atau sekelompok orang yang mendiami sebagian atau seluruh bangunan fisik/sensus dan biasanya tinggal bersama serta pengelolaan makan dari satu dapur, Yang dimaksud makan dari satu dapur adalah jika pengurusan kebutuhan sehari-harinya dikelola bersama-sama menjadi satu,
 5. Anggota rumah tangga adalah semua orang yang biasanya bertempat tinggal di suatu rumah tangga baik yang berada di rumah pada waktu pencacahan
1. *Sex ratio is the ratio of males population to females population in a given area and time usually expressed as the number of males for every 100 females,*
 2. *Population distribution is the pattern of population distribution in an area either by geographic boundaries or by government administrative boundaries,*
 3. *Population composition is the pattern of population distribution by its characteristics example: population by age group population by sex,*
 4. *Household is an individual or group of people living in a physical/census building unit or part of it and usually commit on a common provision for food and other essentials of living, Common provision for food means one organising daily needs for all of household members,*
 5. *Household member are those who usually lives in a household regardless of their location at the time of enumeration,*

- | | |
|---|--|
| <p>1. maupun yang sementara tidak ada,</p> | <p>1.</p> |
| <p>2. Rata-rata anggota rumah tangga adalah angka yang menunjukkan rata-rata jumlah anggota rumah tangga per rumah tangga,</p> | <p>2. <i>Average household size is the average number of household members per household,</i></p> |
| <p>3. Penduduk usia kerja adalah penduduk yang berumur 15 tahun ke atas,</p> | <p>3. <i>Working age population is persons of 15 years and over,</i></p> |
| <p>4. Angkatan kerja adalah penduduk usia kerja (15 tahun ke atas) yang bekerja punya pekerjaan namun sementara tidak bekerja dan pengangguran,</p> | <p>4. <i>Labor force or economically active are persons of 15 years and over who in the previous week were working temporarily absent from work but having jobs and unemployment,</i></p> |
| <p>5. Bekerja adalah kegiatan ekonomi yang dilakukan oleh seseorang dengan maksud memperoleh atau membantu memperoleh pendapatan atau keuntungan dan lamanya bekerja paling sedikit 1 jam secara terus menerus dalam seminggu yang lalu (termasuk pekerja keluarga tanpa upah yang membantu dalam suatu usaha/ kegiatan ekonomi),</p> | <p>5. <i>Working is economic activity conducted by a person and intended to earn income by doing work or helping to do work at least one hour continuously during the reference week (including unpaid family worker/s for any economic activity),</i></p> |
| <p>6. Jumlah jam kerja seluruhnya adalah jumlah jam kerja yang digunakan untuk bekerja (tidak termasuk jam kerja istirahat resmi dan jam kerja yang digunakan untuk hal-hal di luar pekerjaan),</p> | <p>6. <i>Total working hours is the total hours spent by an employee to perform all jobs (excluding the time used for other activities which are not classified as work),</i></p> |
| <p>7. Lapangan usaha adalah bidang kegiatan dari pekerjaan/tempat</p> | <p>7. <i>industry is field of a person's activity or establishment, the classification</i></p> |

POPULATION AND EMPLOYMENT

1. bekerja di mana seseorang bekerja, Klasifikasi lapangan usaha mengikuti Klasifikasi Baku Lapangan Usaha Indonesia (KBLI) dalam 1 digit,
 2. Status pekerjaan adalah kedudukan seseorang dalam unit usaha/kegiatan dalam melakukan pekerjaan,
 3. Berusaha sendiri tanpa dibantu orang lain adalah bekerja atau berusaha dengan menanggung risiko secara ekonomis yaitu dengan tidak kembalinya ongkos produksi yang telah dikeluarkan dalam rangka usahanya tersebut serta tidak menggunakan pekerja dibayar maupun pekerja tak dibayar termasuk yang sifat pekerjaannya memerlukan teknologi atau keahlian khusus,
 4. Berusaha dibantu buruh tidak tetap/buruh tidak dibayar adalah bekerja atau berusaha atas risiko sendiri dan menggunakan buruh/pekerja tak dibayar dan atau buruh/pekerja tidak tetap,
 5. Berusaha dibantu buruh tetap/buruh dibayar adalah berusaha atas risiko sendiri dan mempekerjakan paling sedikit satu orang buruh/pekerja tetap yang dibayar,
 6. Buruh/karyawan/pegawai adalah seseorang yang bekerja pada orang lain atau instansi/kantor/
1. *of industries follows the indonesia Standard industrial Classification (KBLI) in one digit,*
 2. *Employment status is the status of a person at his place of work or establishment where he was employed,*
 3. *Own-account worker is a person who works at his own risk without assisted by paid per mount worker or unpaid worker include technical job or skill job,*
 4. *Employer assisted by temporary workers/unpaid worker is a person who works at his own risk and assisted by temporary worker/unpaid worker,*
 5. *Employer assisted by permanent workers/paid workers is a person who does his business at her/his own risk at least one assisted by paid permanent worker,*
 6. *Employee is a person who work permanently for other people or*

1. perusahaan secara tetap dengan menerima upah/gaji baik berupa uang maupun barang, Buruh yang tidak mempunyai majikan tetap tidak digolongkan sebagai buruh/karyawan tetapi sebagai pekerja bebas, Seseorang dianggap memiliki majikan tetap jika memiliki 1 (satu) majikan (orang/rumah tangga) yang sama dalam sebulan terakhir khusus pada sektor bangunan batasannya tiga bulan, Apabila majikannya instansi/lembaga boleh lebih dari satu,
 2. Pekerja bebas adalah seseorang yang bekerja pada orang lain/majikan/institusi yang tidak tetap (lebih dari 1 majikan dalam sebulan terakhir) di usaha pertanian baik berupa usaha rumah tangga maupun bukan usaha rumah tangga ataupun di nonpertanian atas dasar balas jasa dengan menerima upah atau imbalan baik berupa uang maupun barang dan baik dengan sistem pembayaran harian maupun borongan,
 3. Pekerja tak dibayar adalah seseorang yang bekerja membantu usaha untuk memperoleh penghasilan/keuntungan yang dilakukan oleh salah seorang anggota rumah tangga atau bukan anggota rumah tangga tanpa mendapat upah/gaji baik berupa uang maupun barang,
1. *institution/office/ company and gains some money/cash or goods as wage/salary, Labor who have no permanent employer is not categorized as a laborer/ worker/ employee but casual worker, A laborers in general is considered to have a permanent employer if he has the same employer during the past month particularly for building construction sector is 3 months, if the employer is an institution more than 1 (one) employer is allowed,*
 2. *Casual employee is a person who does not work permanently for other people/employer/ institution (more than 1 employer during the last 1 month) in agricultural sector either home industry or not home industry or in non-agricultural sector based on remuneration paid with money or goods and based on daily or contact payment system,*
 3. *Unpaid worker is a person who intended to work without pay either with money or good in an establishment run by other members of the family relative or neighbour,*

ULASAN

Berdasarkan hasil Proyeksi Penduduk penduduk Kutai Kartanegara tahun 2023 adalah 738 189 jiwa yang terdiri atas 384.005 laki-laki dan 354.184 perempuan, Jumlah penduduk Kutai Kartanegara pada 2020 berdasarkan hasil Sensus Penduduk sebanyak 729.382 jiwa,

Pada tahun 2022 sebagian besar penduduk Kutai Kartanegara berada di ibukota Kabupaten Kutai Kartanegara yaitu Kecamatan Tenggarong (14,45 persen), Selanjutnya berada di Kecamatan Tenggarong Seberang (9,21 persen) Kecamatan Loa Janan (9,31 persen) dan di Kecamatan Samboja (9,22 persen), Selebihnya tersebar di empat belas kecamatan lainnya, Pola persebaran ini dari beberapa tahun tidak banyak berubah, Sedangkan Kecamatan dengan persentase jumlah penduduk terkecil adalah Muara Wis sebesar 1,27 persen.

Persebaran penduduk di Kabupaten Kutai Kartanegara menurut luas wilayah juga tidak merata, Dengan luas wilayah seluas 398 10 km² Kecamatan Tenggarong berpenduduk sebanyak 106,669 jiwa, Sehingga kepadatan penduduk di Tenggarong adalah 27 jiwa/km², Hal ini jauh berbeda jika dibandingkan dengan Kecamatan Tabang yang merupakan wilayah terluas di Kutai Kartanegara (7,764 50 km²) dihuni oleh 11,575 jiwa, dengan kepadatan penduduk 1.

DESCRIPTION

Population of Kutai Kartanegara by projection in 2023 was 738 189 persons, It was consisted of 384 005 males and 354 184 females, According to the result of "Population Census 2020" population of Kutai Kartanegara in 2020 was 729.382 persons,

In 2022 most of Kutai Kartanegara population lived in the capital of Kutai Kartanegara regency Tenggarong (14,45 percent), And then most of population lived in Tenggarong Seberang (9,21 percent) Loa Janan (9,31 percent) and Samboja (9,22 percent), The others were distributed in fourteen other subdistricts, And the smallest one was placed in Muara Wis 1,27 percent,

The distribution people in Kutai Kartanegara Regency from density rate between areas were difference, The area in Tenggarong was 398,10 km² with 106,669 people, The density rate in Tenggarong was 267 people/km², It was different in Tabang the largest area in Kutai Kartanegara (7,764 50 km²), Tabang was occupied by 11,575 people, The density rate between areas was 1 people/km²

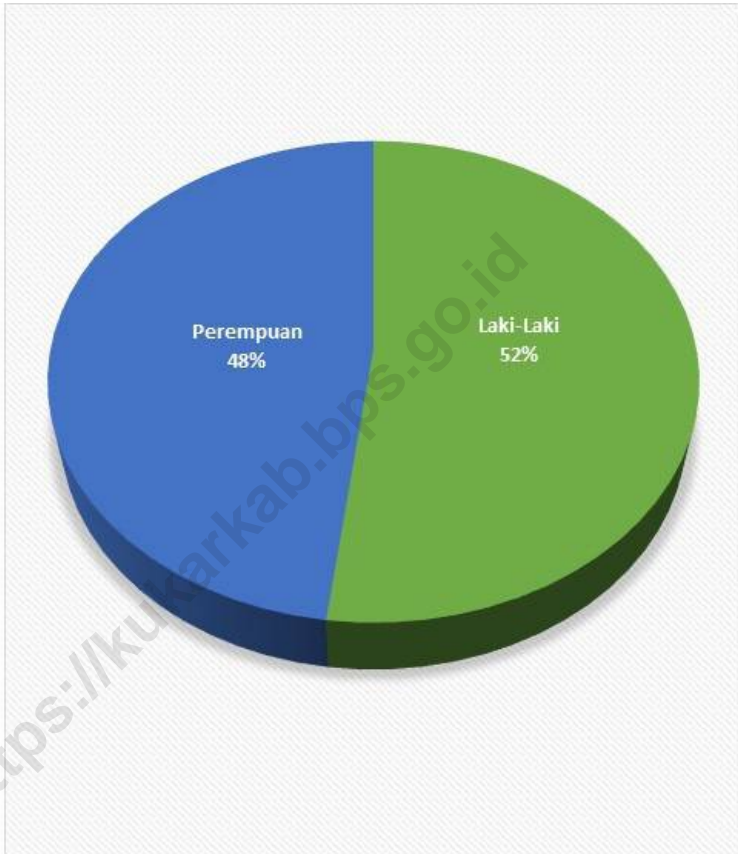
Gambar 3.1 Jumlah Penduduk Menurut Kecamatan, 2022
Figures **3.1** **Number of Civil by Subdistrict, 2022**



Sumber/Source : Badan Pusat Statistik Kab. Kutai Kartanegara

Gambar 3.2
Figures

Prosentase Penduduk Kab. Kutai Kartanegara Menurut Jenis Kelamin, 2022



Sumber/Source : Badan Pusat Statistik Kab. Kutai Kartanegara

3.1 PENDUDUK POPULATION

Tabel 3.1.1 Penduduk, Laju Pertumbuhan Penduduk, Distribusi Persentase Penduduk, Kepadatan Penduduk, Rasio Jenis Kelamin Penduduk Menurut Kecamatan di Kabupaten Kutai Kartanegara, 2022
Population, Population Growth Rate, Percentage Distribution of Population, Population Density, and Population Sex Ratio by Subdistrict in Kutai Kartanegara Regency, 2022

Kecamatan Subdistrict	Penduduk (ribu) Population (thousand)	Laju Pertumbuhan Penduduk per Tahun 2021–2022 (%) Annual Population Growth Rate 2021–2022 (%)
(1)	(2)	(3)
Samboja	68,025	-4.93
Samboja Barat	-	-
Muara Jawa	42,461	-13.44
Sanga Sanga	19,814	-16.27
Loa Janan	68,692	-0.11
Loa Kulu	53,310	7.04
Muara Muntai	19,475	2.99
Muara Wis	9,400	2.42
Kota Bangun	37,125	6.50
Kota Bangun Darat	-	-
Tenggarong	106,669	-20.26
Sebulu	41,117	4.26
Tenggarong Seberang	67,972	-16.39
Anggana	32,964	-41.96
Muara Badak	47,253	-8.15
Marangkayu	27,054	9.15
Muara Kaman	47,789	18.39
Kenohan	11,744	11.19
Kembang Janggut	25,750	-60.89
Tabang	11,575	7.77
Kutai Kartanegara	738,189	--7.78

Lanjutan Tabel/*Continued Table* 3.1.1

Kecamatan Subdistrict	Persentase Penduduk Percentage of Total Population	Kepadatan Penduduk per km ² Population Density per sq.km
(1)	(4)	(5)
Samboja	9.22	65
Samboja Barat	-	-
Muara Jawa	5.75	56
Sanga Sanga	2.68	85
Loa Janan	9.31	107
Loa Kulu	7.22	38
Muara Muntai	2.64	21
Muara Wis	1.27	8
Kota Bangun	5.03	32
Kota Bangun Darat	-	-
Tenggarong	14.45	267
Sebulu	5.57	48
Tenggarong Seberang	9.21	156
Anggana	4.47	18
Muara Badak	6.40	50
Marangkayu	3.66	23
Muara Kaman	6.47	14
Kenohan	1.59	9
Kembang Janggut	3.49	13
Tabang	1.57	1
Kutai Kartanegara	100.00	27

Lanjutan Tabel/*Continued Table* 3.1.1

Kecamatan Subdistrict	Rasio Jenis Kelamin Penduduk Population Sex Ratio
(1)	(6)
Samboja	109
Samboja Barat	-
Muara Jawa	109
Sanga Sanga	103
Loa Janan	109
Loa Kulu	107
Muara Muntai	107
Muara Wis	114
Kota Bangun	106
Kota Bangun Darat	-
Tenggarong	103
Sebulu	114
Tenggarong Seberang	106
Anggana	107
Muara Badak	109
Marangkayu	109
Muara Kaman	120
Kenohan	114
Kembang Janggut	110
Tabang	110
Kutai Kartanegara	108

Sumber/*Source*: BPS Kabupaten Kutai Kartanegara

Tabel
Table

Tabel
Table 3.1.2**Jumlah Penduduk Menurut Kelompok Umur dan Jenis Kelamin di Kabupaten Kutai Kartanegara, 2022**
Population by Age Groups and Sex in Kutai Kartanegara Regency, 2022

Kelompok Umur Age Groups	Jenis Kelamin/Sex		
	Laki-Laki Male	Perempuan Female	Jumlah Total
(1)	(2)	(3)	(4)
0–4	32,788	31,236	64,024
5–9	32,248	30,960	63,208
10–14	33,982	31,615	65,597
15–19	33,945	31,531	65,476
20–24	32,391	30,061	62,452
25–29	30,652	28,516	59,168
30–34	29,979	28,187	58,166
35–39	30,214	27,904	58,118
40–44	28,854	26,466	55,320
45–49	26,290	23,850	50,140
50–54	22,133	19,525	41,658
55–59	17,513	15,134	32,647
60–64	13,064	11,393	24,457
65–69	8,644	7,475	16,119
70–74	5,605	5,040	10,645
75+	5,703	5,291	10,994
Kutai Kartanegara	384,005	354,184	738,189

Sumber/Source: BPS Kabupaten Kutai Kartanegara

Tabel 3.1.3
Table

Jumlah Penduduk Menurut Jenis Kelamin Per Kecamatan di Kabupaten Kutai Kartanegara, 2022
Population by Sex and Sub District in Kutai Kartanegara Regency, 2022

Kecamatan Subdistrict	Laki-Laki Male	Perempuan Female	Jumlah Total
(1)	(4)		(5)
Samboja	35,492	32,533	68,025
Samboja Barat	-	-	-
Muara Jawa	22,110	20,351	42,461
Sanga Sanga	10,067	9,747	19,814
Loa Janan	35,793	32,899	68,692
Loa Kulu	27,618	25,692	53,310
Muara Muntai	10,072	9,403	19,475
Muara Wis	5,006	4,394	9,400
Kota Bangun	19,128	17,997	37,125
Kota Bangun Darat	-	-	-
Tenggarong	54,226	52,443	106,669
Sebulu	21,934	19,183	41,117
Tenggarong Seberang	34,922	33,050	67,972
Anggana	17,074	15,890	32,964
Muara Badak	24,625	22,628	47,253
Marangkayu	14,079	12,975	27,054
Muara Kaman	26,047	21,742	47,789
Kenohan	6,244	5,500	11,744
Kembang Janggut	13,502	12,248	25,750
Tabang	6,066	5,509	11,575
Kutai Kartanegara	384,005	354,184	738,189

Sumber/Source: BPS Kabupaten Kutai Kartanegara

Tabel 3.1.4 Penduduk Hasil Sensus Menurut Kecamatan, 1980-2020
Table 3.1.4 Population Census by Subdistrict, 1980-2020

Kecamatan Subdistrict	1980	1990	2000	2010	2020
(1)	(4)				(5)
Samboja	22 294	30 944	35 26	54 515	66,617
Samboja Barat	-	-	-	-	-
Muara Jawa	11 429	16 692	19 995	33 923	41,561
Sanga Sanga	9 893	10 368	11 294	17 588	19,728
Loa Janan	15 273	28 549	39 272	56 071	67,471
Loa Kulu	15 257	23 722	28 028	39 938	51,639
Muara Muntai	12 64	13 051	14 566	17 315	19,396
Muara Wis	5 28	5 681	6 803	8 557	9,398
Kota Bangun	12 161	21 895	24 293	31 292	36,655
Kota Bangun Darat	-	-	-	-	-
Tenggarong	25 134	44 743	59 879	96 209	106,480
Sebulu	10 959	21 23	28 818	36 42	40,925
Tenggarong Seberang	12 769	31 171	40 05	61 441	67,877
Anggana	10 521	12 884	18 372	32 688	33,416
Muara Badak	12 583	20 793	26 41	39 834	46,656
Marangkayu	10 052	16 195	19 416	23 394	26,823
Muara Kaman	11 379	17 385	26 08	33 909	45,885
Kenohan	7 664	8 291	9 436	9 861	11,588
Kembang Janggut	7 423	8 214	10 777	23 817	25,810
Tabang	6 695	7 261	9 042	9 908	11,457
Kutai Kartanegara	219 406	340 069	427 791	626 680	729,382

Sumber/Source: BPS Kabupaten Kutai Kartanegara

Tabel 3.1.5
Table

Proyeksi Penduduk Menurut Kelompok Umur, 2018-2022
Population Projection by Age Group, 2018-2020

Kecamatan Subdistrict	2018	2019	2020	2021	2022
(1)	(4)				(5)
0 – 4	74,900	74,983	64,514	64,271	64,271
5 – 9	72,095	73,138	64,851	63,857	63,857
10 – 14	67,745	68,383	68,032	66,876	66,876
15 – 19	65,010	65,858	66,231	65,847	65,847
20 – 24	61,938	62,562	62,414	62,479	62,479
25 – 29	64,758	64,866	59,195	59,115	59,115
30 – 34	66,883	67,487	58,730	58,480	58,480
35 – 39	64,270	65,504	57,379	57,731	57,731
40 – 44	57,213	58,837	54,596	55,002	55,002
45 – 49	49,424	51,153	48,299	49,234	49,234
50 – 54	40,718	42,809	39,263	40,448	40,448
55 – 59	30,643	32,487	30,353	31,524	31,524
60 +	53,740	58,055	55,525	58,762	58,762
Kutai Kartanegara	769,337	786,122	729,382	733,626	733,626

Sumber/Source: BPS Kabupaten Kutai Kartanegara

Tabel
Table 3.1.6

Proyeksi Penduduk Menurut Jenis Kelamin, 2009-2022
Population Projection by Sex, 2009-2020

Kecamatan Subdistrict	Laki-Laki Male	Perempuan Female	Jumlah Total
(1)	(4)		(5)
2009	318,941	286,734	605,675
2010	331,880	299,017	630,897
2011	340,871	307,344	648,215
2012	349,833	315,656	665,489
2013	358,982	324,149	683,131
2014	368,100	332,339	700,439
2015	377,070	340,719	717,789
2016	385,994	349,022	735,016
2017	394,876	357,215	752,091
2018	403,825	365,512	769,337
2019	412,529	373,593	786,122
2020	380,560	348,822	729,382
2021	382,209	351,417	733,626
2022	384,005	354,184	738,189

Sumber/Source: BPS Kabupaten Kutai Kartanegara

Tabel 3.1.7 **Persentase Penduduk Usia 10 Tahun Ke Atas Menurut Status Perkawinan, 2022**
Percentage of Population 10 Years of Age and Over by Marital Status, 2022

Usia Age	Belum Kawin Single	Kawin Married	Cerai Hidup Life Divorce	Cerai Mati Divorce To	Jumlah Total
(1)	(4)				(5)
Laki-Laki/Male					
< 25	96.25	3.43	0.32	0.00	100.00
25 – 49	17.88	80.48	0.99	0.66	100.00
50 +	1.57	88.85	1.07	8.51	100.00
Perempuan/Female					
< 25	86.48	12.37	1.14	0.00	100.00
25 – 49	3.97	93.44	1.15	1.44	100.00
50 +	1.71	67.62	2.15	28.52	100.00

Sumber/Source: BPS Kabupaten Kutai Kartanegara

Tabel 3.1.8 **Proporsi Penduduk Perempuan Usia 10 Tahun Ke Atas yang Pernah Kawin Menurut Usia Perkawinan Pertama, 2018-2022**
Table ***Proportion of Married Woman 10 Years Old and Over by Age at First Marriage, 2018-2022***

Usia Perkawinan Pertama Age at first marriage	2018	2019	2020	2021	2022
(1)	(2)	(3)	(4)	(5)	(6)
< 16	5.42	7.40	7.95	35.16	34.45
16 – 24	83.45	79.70	78.25	55.45	55.90
25 +	11.13	12.90	13.79	9.39	9.66
Singular Mean at First Marriage (SMAM)	23.00	24.00	24.00	-	-

Sumber/Source: BPS Kabupaten Kutai Kartanegara

3.2 KETENAGAKERJAAN EMPLOYMENT

Tabel 3.2.1 Jumlah Penduduk Berumur 15 Tahun Keatas Menurut Jenis Kegiatan Selama Seminggu yang Lalu dan Jenis Kelamin di Kabupaten Kutai Kartanegara, 2022
Population Aged 15 Years and Over by Type of Activity During The Previous Week and Sex in Kutai Kartanegara Regency, 2022

Kegiatan Utama <i>Main Activity</i>	Jenis Kelamin/Sex		
	Laki-Laki <i>Male</i>	Perempuan <i>Female</i>	Laki-Laki+ Perempuan <i>Male+Female</i>
(1)	(2)	(3)	(4)
I. Angkatan Kerja/<i>Economically Active</i>	260,434	111,837	372,271
1. Bekerja/ <i>Working</i>	253,527	103,314	356,841
2. Pengangguran Terbuka/ <i>Unemployment</i>	6,907	8,523	15,430
II. Bukan Angkatan Kerja/<i>Not Economically Active</i>	53,999	174,658	228,657
1. Sekolah/ <i>Attending School</i>	23,370	25,771	49,141
2. Mengurus Rumah Tangga/ <i>Housekeeping</i>	9,324	139,371	148,695
3. Lainnya/ <i>Others</i>	21,305	9,516	30,821
Jumlah/<i>Total</i>	314,433	286,495	600,928

Sumber/*Source*: BPS, Survei Angkatan Kerja Nasional (Sakernas) Agustus/BPS-Statistics Indonesia, August National Labor Force Survey

Tabel
Table 3.2.2**Jumlah Penduduk Berumur 15 Tahun ke Atas Menurut Pendidikan Tertinggi yang Ditamatkan dan Jenis Kegiatan Selama Seminggu yang Lalu di Kabupaten Kutai Kartanegara, 2022****Population 15 Years of Age and Over by Educational Attainment and Type of Activity During the Previous Week in Kutai Kartanegara Regency, 2022**

Pendidikan Tertinggi yang Ditamatkan ¹ <i>Educational Attainment¹</i>	Angkatan Kerja/Economically Active			Bukan Angkatan Kerja <i>Economically Inactive</i>
	Bekerja <i>Working</i>	Pengangguran ² <i>Unemployment²</i>	Jumlah Angkatan Kerja <i>Total of Economically Active</i>	
(1)	(2)	(3)	(4)	(5)
Tidak/Belum Pernah Sekolah/Tidak/Belum Pernah Sekolah	32 320	2 764	35 084	39 452
Sekolah Dasar/Primary School	82 062	1 892	83 954	52 173
Sekolah Menengah Pertama/Junior High School	54 285	2 397	56 682	62 254
Sekolah Menengah Atas/Senior High School	116 576	4 295	120 871	50 908
Sekolah Menengah Atas Kejuruan/Vocational Senior High School	34 216	3 123	37 339	17 934
Diploma I/II/III/Akademi / Diploma I/II/III/Academy	6 611	-	6 611	266
Universitas / University	30 771	959	31 730	5 670
Jumlah/Total	356 841	15 430	372 271	228.657

Sumber/Source: BPS Kabupaten Kutai Kartanegara

Tabel
Table 3.2.3

Penduduk Berumur 15 Tahun Ke Atas yang Bekerja Selama Seminggu yang Lalu Menurut Status Pekerjaan Utama dan Jenis Kelamin di Kabupaten Kutai Kartanegara, 2022
Population 15 Years of Age and Over who Worked During The Previous Week by Main Employment Status and Sex in Kutai Kartanegara Regency, 2022

Status Pekerjaan Utama <i>Main Employment Status</i>	Laki-Laki <i>Male</i>	Perempuan <i>Female</i>	Jumlah <i>Total</i>
(1)	(2)	(3)	(4)
Berusaha sendiri <i>Own account worker</i>	76,360	28,386	104,746
Berusaha dibantu buruh tidak tetap/buruh tidak dibayar <i>Employer assisted by temporary worker/unpaid worker</i>	23,779	10,756	34,535
Berusaha dibantu buruh tetap/buruh dibayar <i>Employer assisted by permanent worker/paid worker</i>	9,187	2,057	11,244
Buruh/Karyawan/Pegawai/ <i>Employee</i>	128,651	43,411	172,062
Pekerja Bebas Pertanian	4,235	-	4,235
Pekerja bebas Non Pertanian <i>Casual worker</i>	4,148	488	4,636
Pekerja keluarga/tak dibayar <i>Family worker/unpaid worker</i>	7,167	18,216	25,383
Jumlah/Total	253,527	103,314	356,841

Sumber/Source: BPS, Survei Angkatan Kerja Nasional (Sakernas) Agustus/BPS-Statistics Indonesia, August National Labor Force Survey

<https://kukarkab.bps.go.id>



04

SOSIAL DAN KESEJAHTERAAN RAKYAT
SOCIAL AND WELFARE

<https://kukarkab.bps.go.id>

PENJELASAN TEKNIS

1. Tidak/belum pernah sekolah adalah mereka yang tidak pernah atau belum pernah terdaftar dan tidak pernah atau belum pernah aktif mengikuti pendidikan di suatu jenjang pendidikan formal. Termasuk juga yang tamat/belum tamat taman kanak-kanak tetapi tidak melanjutkan ke sekolah dasar.
2. Masih bersekolah adalah mereka yang terdaftar dan aktif mengikuti pendidikan formal dan nonformal (Paket A B atau C) baik pendidikan dasar menengah maupun pendidikan tinggi. Bagi mahasiswa yang sedang cuti dianggap masih bersekolah.
3. Tidak bersekolah lagi adalah mereka yang pernah terdaftar dan aktif mengikuti pendidikan di suatu jenjang pendidikan formal dan nonformal (Paket A B atau C) tetapi pada saat pencacahan tidak lagi terdaftar dan tidak aktif mengikuti pendidikan.
4. Tamat sekolah adalah menyelesaikan pelajaran yang ditandai dengan lulus ujian akhir pada kelas atau tingkat terakhir suatu jenjang pendidikan di sekolah negeri maupun swasta dengan mendapatkan tanda tamat belajar/ijazah. Seseorang yang belum mengikuti pelajaran

TECHNICAL NOTES

1. *Not/never attending school is someone who has never attended or never been registered in a formal education such as primary secondary and tertiary education. Those who just completed kindergarten are considered as never attended school.*
2. *Attending school is someone who is currently attending primary secondary or tertiary education including package A package B or package C. College student who postpones his/her study is considered as attending school.*
3. *Not attending school anymore is someone who had enrolled and participated in formal and nonformal education in the past including package A package B or package C but currently does not attend school.*
4. *Completed particular level of education is someone who has completed particular level of education in private or public school and accepting graduation certificate. Someone who has never attended the highest grade but passed the final exam is considered as completed particular level of*

1. pada kelas tertinggi tetapi telah mengikuti ujian akhir dan lulus dianggap tamat sekolah.
 2. Dapat membaca dan menulis artinya dapat membaca dan menulis kata-kata/kalimat sederhana dengan suatu aksara tertentu.
 3. Jalur Pendidikan di Indonesia terdiri atas 1) pendidikan formal 2) pendidikan nonformal dan 3) pendidikan informal yang ketiganya dapat saling melengkapi dan memperkaya (Undang-Undang No. 20 Tahun 2013 tentang Sistem Pendidikan Nasional).
 4. Jenjang Pendidikan Formal terdiri atas pendidikan dasar pendidikan menengah dan pendidikan tinggi. Jenis pendidikan yang diajarkan mencakup pendidikan umum kejuruan akademik profesi vokasi keagamaan dan khusus.
 5. Pendidikan Dasar berbentuk Sekolah Dasar (SD) dan Madrasah Ibtidaiyah (MI) atau bentuk lain yang sederajat serta Sekolah Menengah Pertama (SMP) dan Madrasah Tsanawiyah (MTs) atau bentuk lain yang sederajat.
 6. Pendidikan Menengah berbentuk Sekolah Menengah Atas (SMA) Madrasah Aliyah (MA) Sekolah
1. *education.*
 2. *Able to read and write is the ability to read and write at least a simple sentence in any letter of alphabets.*
 3. *The Education System in Indonesia consists of 1) a formal education 2) non-formal education and 3) informal education that all three can be complementary and enriching (Law No. 20 Year 2013 about The National Education System).*
 4. *The Formal Education Level consists of primary education secondary education and high education. The kind of education that taught consists of general education vocational academic professional religious and specific education.*
 5. *The Primary education consists of elementary School and islamic elementary School or other equivalent forms and Junior High School and MTs or other equivalent forms.*
 6. *The Secondary education consists of the senior high school MA Vocational School and Vocational*

1. Menengah Kejuruan (SMK) dan Madrasah Aliyah Kejuruan (MAK) atau bentuk lain yang sederajat.
 2. Pendidikan Tinggi merupakan jenjang pendidikan setelah pendidikan menengah yang mencakup program pendidikan diploma sarjana magister spesialis dan doktor yang diselenggarakan oleh perguruan tinggi. Perguruan tinggi dapat berbentuk akademi politeknik sekolah tinggi institut atau universitas.
 3. **Rumah Sakit** adalah tempat pemeriksaan dan perawatan kesehatan biasanya berada di bawah pengawasan dokter/tenaga medis yang melayani penderita yang sakit untuk berobat rawat jalan atau rawat inap.
 4. **Rumah Sakit Bersalin** adalah rumah sakit khusus untuk persalinan dilengkapi pelayanan spesialis pemeriksaan kehamilan persalinan rawat inap dan rawat jalan ibu dan anak yang berada di bawah pengawasan dokter spesialis kandungan.
 5. **Rumah Bersalin** adalah sarana pelayanan kesehatan dengan izin sebagai rumah bersalin dilengkapi pelayanan pemeriksaan kehamilan persalinan serta pemeriksaan ibu
1. *Madrasah Aliyah or other equivalent forms.*
 2. *The High education consists of the education level after the secondary education that consists of diplomas bachelor master specialist and doctoral degrees that are held by the college. The colleges can be academy polytechnic high school institute or university.*
 3. ***Hospital** is a place for health check usually controlled/supervised by doctors/medical personnel to serve the ill patients to get outpatient or inpatient treatment services.*
 4. ***Maternity Hospital** is a specialized hospital for childbirth has specialist inspection service to pregnancy childbirth hospitalization and outpatient for mothers and children that is under the supervision of an obstetrician.*
 5. ***Maternity House** is health care facility with a license as a maternity house equipped with prenatal care childbirth and examination of mothers and children which is under the supervision of a senior*

1. dan anak yang berada di bawah pengawasan bidan senior.
 2. **Poliklinik** adalah sarana kesehatan yang dipakai untuk pelayanan berobat jalan biasanya berada di bawah pengawasan dokter/tenaga medis.
 3. **Puskesmas (Pusat Kesehatan Masyarakat)** adalah unit pelaksana teknis dinas kesehatan kabupaten/ kota yang mempunyai fungsi utama sebagai penyelenggara pelayanan kesehatan tingkat pertama. Wilayah kerja puskesmas maksimal adalah satu kecamatan dan untuk dapat menjangkau wilayah kerjanya puskesmas mempunyai jaringan pelayanan yang meliputi unit Puskesmas Pembantu (Pustu) unit Puskesmas Keliling (Puskel) dan unit bidan desa/komunitas (Peraturan Menteri Kesehatan RI No. 75 Tahun 2014 Tentang Pusat Kesehatan Masyarakat).
 4. **Apotek** adalah suatu tempat tertentu yang digunakan untuk melakukan pekerjaan kefarmasian dan penyaluran/penjualan obat atau bahan farmasi dan perbekalan kesehatan lainnya kepada masyarakat yang dikelola oleh tenaga apoteker (Peraturan Menteri Kesehatan RI No. 1332 Tahun 2002 Tentang Perubahan Atas Peraturan Menteri Kesehatan
1. *midwife.*
 2. ***Polyclinic** is a health facility in which to get outpatient services usually under the control of doctor/ medical personnel.*
 3. ***Public Health Center** is technical implementation unit of regency health department that have the primary function as a firstlevel health care providers. The working area standard of public health center is one district and to reach their working areas public health centers have a service network covering subsidiary of public health center mobile public health center units and midwife units (regulation of the Minister of Health of indonesia number 75 Year 2014 about Public Health center).*
 4. ***Pharmacy** is a specific place that is used for pharmaceutical jobs and distribution/sale of drugs/pharmaceuticals and other medical supplies to people that are administered by trained pharmacist (regulation of the Minister of Health of indonesia number 1332 Year 2002 about the changes of regulation of the Minister of Health of indonesia number 922/MenKeS/*

1. RI No. 922/MENKES/PER/X/1993 Tentang Ketentuan dan Tata Cara Pemberian Izin Apotek).
 2. **imunisasi** adalah memasukkan kuman atau racun penyakit tertentu yang sudah dilemahkan (vaksin) ke dalam tubuh dengan cara disuntik atau diminum (diteteskan dalam mulut) dengan maksud agar terjadi kekebalan tubuh terhadap penyakit tersebut.
 3. **Keluhan kesehatan** adalah keadaan seseorang yang mengalami gangguan kesehatan atau kejiwaan baik karena penyakit akut penyakit kronis kecelakaan kriminal atau hal lain.
 4. **Mengobati sendiri** adalah upaya oleh anggota rumah tangga/ keluarga dengan melakukan pengobatan sendiri tanpa datang ke tempat fasilitas kesehatan atau memanggil dokter/petugas kesehatan ke rumahnya (misal minum obat modern jamu kerokan kompres kop pijat) agar sembuh atau menjadi lebih ringan keluhan kesehatannya.
 5. **Angka penemuan kasus tuberkulosis** adalah jumlah kasus baru tuberkulosis (TB) dan kasus TB yang didiagnosis kambuh yang diobati dalam program penanggulangan TB nasional dan dilaporkan kepada
1. *Per/X/1993 about Pro-vision and Procedures for administration of licensed Pharmacies).*
 2. **Immunization** is putting enervated microbe of a certain disease into human body by injection or drinking (dropping into mouth) to make the body immune to that disease.
 3. **Health complaint** is a condition where a person has health or mental problems because of acute illness chronically illness accident crimes or others.
 4. **Self treatment** is an effort of household members/family to have a health treatment by themselves without visiting health facilities or a doctor/health personnel (for instance by taking modern medicine herb medicine chief with a coin compress cupping suction massage) in order to recover from illness or reduce the health complaint.
 5. **The case detection rate for all forms of tuberculosis** is the number of new and replase tuberculosis cases diagnosed and treated in national tuberculosis control programmes and notified to WHO divided by WHO's estimate of

1. WHO dibagi dengan perkiraan WHO terhadap jumlah kasus insiden tuberkulosis pada tahun yang sama dinyatakan sebagai persentase.
 2. **Angka keberhasilan pengobatan tuberkulosis smear positive/Basil Tahan Asam (BTA) positif** adalah proporsi (dinyatakan sebagai persentase) kasus TB BTA positif yang terdaftar di bawah program pengendalian TB nasional pada tahun tertentu yang dinyatakan berhasil menyelesaikan pengobatan. Dengan atau tanpa bukti bakteriologi keberhasilan ("sembuh" dan "menyelesaikan pengobatan" masing-masing).
 3. **Kasus kumulatif AIDS** adalah kumulatif kasus AIDS sampai dengan referensi waktu tertentu.
 4. **BCG (Bacillus Calmette Guerin)** merupakan vaksinasi untuk mencegah penyakit TBC diberikan pada bayi baru lahir atau anak dengan suntikan pada kulit pangkal lengan atas. Bekas suntikan kemudian akan membentuk tonjolan kecil jaringan parut pada kulit lengan atas. Suntikan BCG diberikan kepada anak sebanyak 1 kali.
 5. **DPT (Difteri Pertusis tetanus)** merupakan vaksin untuk mencegah penyakit Difteri
1. *the number of incident tuberculosis cases for the same year expressed as a percentage.*
 2. ***The treatment success rate for new pulmonary smearpositive tuberculosis cases** is the proportion (expressed as a percentage) of new smearpositive tuberculosis cases registered under a national tuberculosis control programme in a given year that succesfully completed treatment. With or without bacteriological evidence of succes ("cured" and "treatment completed" respectively).*
 3. ***Cummulative AIDS case** is cummulative AIDS cases with reference to a particular time.*
 4. ***BCG (Bacillus calmette Guerin)** is a vaccine to prevent TBc disease given to newborns or children by injection at the base of the skin of the upper arm. Injection site will form little bumps of scar tissue in the skin of the upper arm. BCG injections given to children 1 times.*
 5. ***DPT (Diphtheria Pertussis Tetanus)** is a vaccine to prevent the diphtheria pertussis and tetanus*

1. Pertusis dan Tetanus yang diberikan pada bayi berumur 3 bulan ke atas dengan suntikan pada paha diulang 1 bulan dan 2 bulan kemudian sehingga suntikan imunisasi DPT lengkap pada balita berjumlah 3 kali (kadang-kadang selang waktu antar suntikan bisa lebih dari 1 bulan).
 2. **Luas lantai** adalah luas lantai yang ditempati dan digunakan untuk keperluan sehari-hari (sebatas atap).
 3. **Air leding** adalah sumber air yang berasal dari air yang telah melalui proses penjernihan dan penyehatan sebelum dialirkan kepada konsumen melalui instalasi berupa saluran air. Sumber air ini biasanya diusahakan oleh PAM/PDAM/BPAM. Termasuk dalam hal ini air leding yang didapat secara eceran.
 4. **Sumur terlindung** adalah air yang berasal dari dalam tanah yang digali dan lingkaran sumur tersebut dilindungi oleh tembok paling sedikit 0,8 meter di atas tanah dan 3 meter ke bawah tanah serta ada lantai semen sejauh 1 meter dari lingkaran sumur.
 5. **Status penguasaan bangunan tempat tinggal milik sendiri** adalah jika tempat tinggal
1. *disease given to infants aged 3 months and above with a shot in the thigh repeated one month and two months later so that the complete DPT immunization shots at toddler totaling 3 times (sometimes the time interval between injections can be more than 1 month).*
 2. **Floor area** is the total area which is occupied and utilized daily.
 3. **Pipe water** is a water source that comes from water that has been through a process of purification and sanitation before distribute to consumers through an instalation of water lines. This water source is usually distributed by PAM/PDAM/BPAM. This include a pipe water that sold at retail.
 4. **Protected wells** is water that comes from the soil were excavated and the circumference of the well was protected by walls at least 0,8 meters above ground and 3 meters underground and cement floor as far as 1 meter from the well circumference.
 5. **Own ownership property status** is a status of dwelling occupied belongs to the head of household

1. tersebut pada waktu pencacahan betul-betul sudah milik kepala rumah tangga atau salah seorang anggota rumah tangga. Rumah yang dibeli secara angsuran melalui kredit bank atau rumah dengan status sewa beli dianggap rumah milik sendiri.
 2. **Peristiwa tindak pidana yang dilaporkan** ialah setiap peristiwa yang diterima kepolisian dari laporan masyarakat atau peristiwa dimana pelakunya tertangkap tangan oleh kepolisian.
 3. **Jumlah tindak pidana** menggambarkan jumlah kasus tindak pidana yang terjadi pada kurun waktu tertentu.
 4. **Bencana alam** adalah peristiwa atau serangkaian peristiwa yang mengancam dan mengganggu kehidupan/penghidupan masyarakat yang disebabkan oleh faktor alam antara lain berupa gempa bumi tsunami gunung meletus banjir kekeringan angin topan dan tanahlongsor sehingga mengakibatkan kerugian materi maupun non-materi.
 5. **Korban meninggal** adalah orang yang dilaporkan tewas atau meninggal dunia akibat bencana.
 6. Korban hilang adalah orang yang dilaporkan hilang atau tidak ditemukan atau tidak diketahui
1. *or one of the household member. Houses bought through bank credit or houses with leasing status were also categorized as an own property.*
 2. **Reported crime incidence** includes all criminal cases reported and received by police office and all crimes caught by police.
 3. **Crime total** refers to the number of criminal cases occurring during a given period.
 4. **Natural disaster** is an event or series of events that threaten and disrupt the lives and livelihoods caused by natural factors such as: earthquake tsunami volcanic eruption flood flash flood drought typhoon/cyclone and landslide so it can lead to result in loss of material and non-material.
 5. **Fatality** is a person reported killed or death in the wake of a disaster.
 6. **Missing person** is a person

1. keberadaannya setelah terjadi bencana.
 2. **Korban luka/sakit** adalah orang yang mengalami luka-luka atau sakit dalam keadaan luka ringan luka sedang maupun luka parah/ berat baik yang berobat jalan maupun rawat inap.
 3. **Rusak berat** adalah kriteria kerusakan yang mengakibatkan bangunan roboh atau sebagian besar komponen struktur rusak.
 4. **Rusak sedang** adalah kriteria kerusakan yang mengakibatkan sebagian kecil komponen struktur rusak dan komponen penunjang rusak namun bangunan masih tetap berdiri.
 5. **Rusak ringan** adalah kriteria kerusakan yang mengakibatkan sebagian komponen struktur retak (struktur masih bisa digunakan) dan bangunan masih tetap berdiri.
 6. Untuk mengukur kemiskinan BPS menggunakan konsep kemampuan memenuhi kebutuhan dasar (*basic needs approach*). Dengan pendekatan ini kemiskinan dipandang sebagai ketidakmampuan dari sisi ekonomi untuk memenuhi kebutuhan dasar makanan dan bukan makanan yang diukur dari sisi pengeluaran. Metode yang
1. *missing or who cannot be located or who cannot be accounted for in the wake of a disaster.*
 2. **Casualty** *is a person suffering injury or illness in a state of light injury moderate injury or heavy injury which in undergoing treatment as either an outpatient or inpatient.*
 3. **Severely damaged** *is the criteria of damage that resulted most buildings collapsed or damaged its structural components.*
 4. **Damaged** *is the criteria of damage that resulted defective fraction of structural components and supporting components damaged but the building still stands.*
 5. **Lightly damaged** *is the criteria of damage that resulted partially cracked structural components but the structure still can be used and the building still stands.*
 6. *To measure poverty BPS-Statistics Indonesia has used the concept of basic needs approach. Therefore poverty is viewed as economic inability to fulfill food and non-food basic needs which are measured by consumption/ expenditure. The method used is calculating poverty line which consists of two*

1. digunakan adalah menghitung Garis Kemiskinan (GK) yang terdiri dari dua komponen yaitu Garis Kemiskinan Makanan (GKM) dan Garis Kemiskinan Non-Makanan (GKNM). Penghitungan Garis Kemiskinan dilakukan secara terpisah untuk daerah perkotaan dan perdesaan.
 2. **Penduduk miskin** adalah penduduk yang memiliki rata-rata pengeluaran per kapita per bulan di bawah Garis Kemiskinan.
 3. **Garis Kemiskinan Makanan (GKM)** merupakan nilai pengeluaran kebutuhan minimum makanan yang disetarakan dengan 2.100 kkalori per kapita per hari. Garis Kemiskinan Non-Makanan (GKNM) adalah kebutuhan minimum untuk perumahan, pendidikan, kesehatan, dan kebutuhan dasar lainnya.
 4. **Head Count Index (HCI-P0)** adalah persentase penduduk miskin yang berada di bawah Garis Kemiskinan (GK).
 5. **Indeks Kedalaman Kemiskinan (Poverty Gap Index-P1)** merupakan ukuran rata-rata kesenjangan pengeluaran masing-masing penduduk miskin terhadap garis kemiskinan. Semakin tinggi nilai indeks, semakin jauh rata-rata
1. *components that are Food Poverty Line (FPL) and Non-Food Poverty Line (NFPL). The poverty line was calculated separately for urban and rural areas.*
 2. *A person whose expenditure per capita per month is below the poverty line is considered to be poor.*
 3. *The Food Poverty Line refers to the daily minimum requirement of 2 100 kcal per capita per day. The Non-Food Poverty Line refers to the minimum requirement for household necessities for clothing, education, health, and other basic individual needs.*
 4. *Head Count Index (HCI-P0) simply measures the percentage of the population that is counted as poor, often denoted by P0.*
 5. *Poverty Gap Index-P1 measures the extent to which individuals fall below the poverty line (the poverty gaps) as a proportion of the poverty line. Higher value of the index shows that the gap between*

1. pengeluaran penduduk dari garis kemiskinan.
 2. **Indeks Keparahan Kemiskinan (Poverty Severity Index-P2)** memberikan gambaran mengenai penyebaran pengeluaran di antara penduduk miskin. Semakin tinggi nilai indeks semakin tinggi ketimpangan pengeluaran di antara penduduk miskin.
 3. **Indeks Pembangunan Manusia (IPM)** menjelaskan bagaimana penduduk dapat mengakses hasil pembangunan dalam memperoleh pendapatan kesehatan pendidikan dan sebagainya. IPM diperkenalkan oleh UNDP pada tahun 1990 dan dipublikasikan secara berkala dalam laporan tahunan Human Development Report (HDR). IPM dibentuk oleh 3 (tiga) dimensi dasar: Umur panjang dan hidup sehat; pengetahuan; dan standar hidup layak.
1. *average expenditure of the poor and the poverty line is wider.*
 2. **Poverty Severity Index-P2** describes inequality among the poor. This is simply a weighted sum of poverty gaps (as a proportion of the poverty line) where the weights are the proportionate poverty gaps themselves. Hence by squaring the poverty gap index the measure implicitly puts more weight on observations that fall well below the poverty line. Higher value of the index shows that inequality among the poor is higher.
 3. **The Human Development Index (HDI)** explains how people can access development results in obtaining income health education and so forth. HDI was introduced by United Nations Development Programme (UNDP) in 1990 and published periodically in the annual report of the Human Development Report. HDI was formed by three basic dimensions: a long and healthy life; knowledge; and a decent standard of living.

ULASAN**DESCRIPTION****4.1. PENDIDIKAN**

Pendidikan formal merupakan suatu proses yang berjenjang dari SD hingga perguruan tinggi. Untuk menunjang keberhasilan pembangunan bidang pendidikan pendidikan formal yang umumnya diselenggarakan di sekolah-sekolah tidak hanya dibawah oleh Dinas Pendidikan Nasional (Diknas) saja tetapi ada juga yang dibawah oleh Departemen di luar Depdiknas seperti Departemen Agama Departemen Kesehatan Departemen Sosial Departemen Pertanian dan lain-lain.

Banyaknya sekolah dari tingkat SD hingga SMU/SMK sejak tahun pembelajaran 2019/2020 hingga 2020/2021 tercatat tidak adanya perubahan. Secara umum sekolah-sekolah negeri maupun swasta yang berada di bawah Diknas jumlahnya jauh lebih besar bila dibandingkan dengan yang di luar Diknas. Di tahun 2020 jumlah SD Negeri di Kutai Kartanegara sebanyak 438 sekolah sedangkan SMP Negeri sebanyak 101 sekolah dan SMA Negeri sebanyak 33 sekolah. Untuk sekolah swasta ada 34 SD swasta 42 SMP swasta dan 20 SMA swasta.

Perbandingan atau rasio antara guru dan murid akan menggambarkan beban yang harus dihadapi seorang

4.1. EDUCATION

Formal education was step by step process from Elementary School to the University. To support a successful development of education formal education was organized in the schools generally not only supervised by National Education Department but also supervised by another department such as Religion Department Health Department Social Department Agriculture Department etc.

The number of schools from Elementary level to Senior High School/Vocational Senior High School since school session of 2019/2020 to 2020/2021 has had changes reported number of government schools or private schools that were supervised by National Education Department was more than out of National Education Department. In 2020 there were 438 government Elementary schools 101 government Junior High Schools and 33 government Senior High Schools in Kutai Kartanegara. While private school there were 34 private Elementary schools 42 private Yunior High Schools and 20 private Senior High Schools.

The comparison or ratio between teachers and pupils described teacher's responsibility in teaching. Number or

guru dalam mengajar. Tenaga pengajar di KutaiKartanegara untuk semua jenjang pendidikan sudah memadai walaupun pada tingkat SD mencatat beban guru relatif lebih berat dibanding jenjang pendidikan yang lebih tinggi. Hal ini dikarenakan semakin tinggi jenjang pendidikan membutuhkan tenaga pengajar yang menguasai bidang/ilmu pengetahuan yang diajarkan.

Rasio murid guru pada Sekolah Dasar (SD) Negeri di bawah Diknas dalam periode 2020/2021 berkisar antara 14-15 artinya seorang guru dalam mengajar harus menghadapi sekitar 14-15 orang murid. Sedangkan beban yang harus dihadapi oleh seorang guru SLTP juga 14-15 murid dan beban yang harus dihadapi guru SMU adalah 16 murid.

4.2. KESEHATAN

Pada dasarnya pembangunan di bidang kesehatan bertujuan untuk memberikan pelayanan kesehatan secara mudah merata dan murah. Dengan meningkatnya pelayanan kesehatan pemerintah berupaya meningkatkan derajat kesehatan masyarakat. Salah satu upaya pemerintah dalam rangka pemeratakan pelayanan kesehatan kepada masyarakat adalah dengan penyediaan sarana kesehatan terutama puskesmas dan puskesmas pembantu karena kedua fasilitas tersebut dapat menjangkau segala

teachers for all of education level were quite in Kutai Kartanegara although teacher's responsibility at Elementary School was more difficult than the higher level. It was caused by the education level that was higher need the teacher who took charge in teaching science.

Ratio of pupils-teachers at Elementary Schools that was supervised by National Education Department in 2020/2021 was among 14-15 it meant that a teacher teaches 14-15 pupils. While teacher's responsibility of Junior High Schools was around 14-15 pupils too and for Senior High Schools was around 16 pupils.

4.2. HEALTH

Basicly purposes of health development was to give health care easily equitable and cheap. By increasing health care the government made serious efforts to increase public health standard. One of the government efforts to spread health care evenly was supplying of health facility especially Local Government Clinic and Domestic Local Government Clinic because both of them could extend to society level at isolated village.

lapisan masyarakat hingga ke daerah terpencil.

Upaya Pemerintah dalam pelayanan kesehatan tercermin adanya pembangunan sarana kesehatan. Pada tahun 2020 tercatat jumlah rumah sakit yang ada di Kab Kutai Kartanegara tercatat 3 (tiga) buah yaitu Rumah Sakit Umum Daerah (RSUD) A.M. Parikesit di Kec Tenggarong Seberang RSUD Aji Batara Agung Dewa Sakti di Kec Samboja dan Rumah Sakit Dayaku Radja di Kecamatan Kota Bangun. Sedangkan jumlah Puskesmas dan Puskesmas Pembantu yang telah didirikan di berbagai kecamatan sebanyak 32 dan 174 yang tersebar di seluruh kecamatan.

Government had effort to give healthy services reflected in development healthy facility. In 2020 the number of hospital recorded were 3 (three) in Kutai Kartanegara Regency there were A.M. Parikesit Hospital in Tenggarong Seberang Subdistrict Aji Batara Agung Dewa Sakti in Samboja Subdistrict and Dayaku Radja at Kota Bangun Subdistrict. While the number of public health centre was 32 and public health sub centre 174.

4.3. AGAMA DAN SOSIAL LAINNYA

Kehidupan beragama di Negara Indonesia diatur sesuai pasal 29 UUD 1945 dan butir-butir Pancasila sila pertama yang menjamin kebebasan penduduk memeluk suatu agama dan menjalankan ibadah keagamaan sesuai dengan agama dan kepercayaannya masing-masing.

Kehidupan beragama senantiasa dibina dengan tujuan untuk menciptakan kehidupan masyarakat yang serasi seimbang dan selaras yang diharapkan dapat mengatasi berbagai masalah sosial budaya sebagai dampak dari globalisasi

4.3. RELIGION AND OTHER SOCIAL AFFAIRS

Religion life in Indonesia was settled by section 29 of Constitution 1945 and the first moral principle of Pancasila that guaranteed freedom of society embraces a religion and devout by their religion and belief.

The religion life was purposed to create a society life that was harmonious and balance and it could solve many problems of social and culture as influence of world globalization nowadays. It might be damaged mentality of nation and impede

dunia dewasa ini yang mungkin dapat merusak mental bangsa dan menghambat kemajuan di samping untuk membina kerukunan hidup antar umat beragama. Sebagian besar Penduduk Kutai Kartanegara beragama Islam selebihnya beragama Kristen Protestan Katholik Budha Hindu dan beragama lainnya.

Untuk menunjang kegiatan keagamaan dibangun beberapa sarana ibadah. Sarana ibadah pada tahun 2020 tersebut terdiri atas 779 Masjid 893 Musholla 221 Gereja Protestan 36 Gereja Katholik dan 15 Pura yang masing-masing tersebar merata hampir di seluruh kecamatan.

Selain mendirikan sarana ibadah pemerintah juga mengelola berbagai kegiatan ibadah keagamaan terutama yang berhubungan langsung dengan negara lain misalnya ibadah haji. Jumlah penduduk Kutai Kartanegara yang beragama Islam yang menunaikan ibadah haji (jemaah haji) yang pemberangkatannya dikelola oleh pemerintah melalui Departemen Agama.

progress beside to develop harmony life between religious communities. Most of the Kutai Kartanegara population was Moslems (90.74 percents) and the others were Protestants Catholics Buddha and Hindu.

To support religious activities there were some worship facilities. The worship facilities such as: 779 Mosques 893 musholas 221 Protestant Churchs 36 Catholic Churchs 15 Puras. They were located almost in all sub districts.

Beside managed the building of worship facilities the government also managed many religion activities especially that related to another country directly such as pilgrimage to Mecca. Number of Kutai Kartanegara population who was Moslems who did pilgrimage to Mecca that their departure was managed by government by Religion Department.

Gambar 4.1
Figures

Jumlah Sekolah di Kabupaten Kutai Kartanegara 2022
Number of School at Kutai Kartanegara Regency, 2022



Sumber/Source :

Gambar 4.2 ...
Figures ...



Sumber/Source :

4.1 PENDIDIKAN EDUCATION

Tabel 4.1.1 Jumlah Sekolah, Guru, dan Murid Taman Kanak-Kanak (TK) di Bawah Kementerian Pendidikan, Kebudayaan, Riset, dan Teknologi Menurut Kecamatan di Kabupaten Kutai Kartanegara, 2021/2022 dan 2022/2023
Number of Schools, Teachers, and Pupils in Kindergarten Under The Ministry of Education, Culture, Research, and Technology by Subdistrict in Kutai Kartanegara Regency, 2021/2022 and 2022/2023

Kecamatan Subdistrict	Sekolah/Schools					
	Negeri/Public		Swasta/Private		Jumlah/Total	
	2021/2022	2022/2023	2021/2022	2022/2023	2021/2022	2022/2023
(1)	(2)	(3)	(4)	(5)	(6)	(7)
Samboja	53	53	81	81	134	134
Samboja Barat	-	-	-	-	-	-
Muara Jawa	26	26	41	41	67	67
Sanga Sanga	21	21	12	12	33	33
Loa Janan	40	40	58	58	98	98
Loa Kulu	45	45	54	54	99	99
Muara Muntai	27	27	17	17	44	44
Muara Wis	18	18	10	10	28	28
Kota Bangun	52	52	44	44	96	96
Kota Bangun Darat	-	-	-	-	-	-
Tenggarong	60	60	86	86	146	146
Sebulu	38	38	33	33	71	71
Tenggarong Seberang	43	43	68	68	111	111
Anggana	31	31	22	22	53	53
Muara Badak	40	40	51	51	91	91
Marangkayu	34	34	26	26	60	60
Muara Kaman	45	45	35	35	80	80
Kenohan	21	21	9	9	30	30
Kembang Janggut	22	22	29	29	51	51
Tabang	18	18	19	19	37	37
Kutai Kartanegara	634	634	695	695	382	382

Lanjutan Tabel/Continued Table 4.1.1

Kecamatan Subdistrict	Guru ¹ /Teachers ¹					
	Negeri/Public		Swasta/Private		Jumlah/Total	
	2021/2022	2022/2023	2021/2022	2022/2023	2021/2022	2022/2023
(1)	(8)	(9)	(10)	(11)	(12)	(13)
Samboja	11	-	112	-	123	86
Samboja Barat	-	-	-	-	-	-
Muara Jawa	8	-	73	-	81	61
Sanga Sanga	12	-	25	-	37	32
Loa Janan	5	-	149	-	154	125
Loa Kulu	-	-	106	-	106	79
Muara Muntai	7	-	60	-	67	43
Muara Wis	3	-	19	-	22	22
Kota Bangun	-	-	71	-	71	51
Kota Bangun Darat	-	-	-	-	-	-
Tenggarong	60	-	120	-	180	145
Sebulu	3	-	75	-	78	55
Tenggarong Seberang	18	-	143	-	161	130
Anggana	7	-	49	-	56	45
Muara Badak	7	-	73	-	80	58
Marangkayu	-	-	65	-	65	46
Muara Kaman	-	-	60	-	60	41
Kenohan	6	-	7	-	13	9
Kembang Janggut	4	-	42	-	46	30
Tabang	-	-	56	-	56	46
Kutai Kartanegara	151	-	1,305	-	1,456	1,104

Lanjutan Tabel/*Continued Table 4.1.1*

Kecamatan Subdistrict	Murid/Pupils					
	Negeri/Public		Swasta/Private		Jumlah/Total	
	2021/2022	2022/2023	2021/2022	2022/2023	2021/2022	2022/2023
(1)	(14)	(15)	(16)	(17)	(18)	(19)
Samboja	63	-	1,078	-	1,141	13.469
Samboja Barat	-	-	-	-	-	-
Muara Jawa	51	-	450	-	501	8.624
Sanga Sanga	50	-	94	-	144	5.003
Loa Janan	55	-	1,345	-	1,400	13.976
Loa Kulu	-	-	900	-	900	11.145
Muara Muntai	68	-	527	-	595	3.906
Muara Wis	70	-	175	-	245	1.984
Kota Bangun	-	-	545	-	545	8.592
Kota Bangun Darat	-	-	-	-	-	-
Tenggarong	333	-	705	-	1,038	25.988
Sebulu	23	-	693	-	716	9.492
Tenggarong Seberang	131	-	1,299	-	1,430	13.907
Anggana	48	-	386	-	434	6.924
Muara Badak	127	-	769	-	896	10.727
Marangkayu	-	-	681	-	681	5.752
Muara Kaman	-	-	696	-	696	9.418
Kenohan	62	-	48	-	110	2.353
Kembang Janggut	43	-	834	-	877	7.122
Tabang	-	-	397	-	397	2.336
Kutai Kartanegara	1,124	-	11,622	-	12,746	160.718

Catatan/Note: ¹ Jumlah guru termasuk kepala sekolah dan guru/*The total of teachers including headmaster and teacher*
 Sumber/Source: Kementerian Pendidikan, Kebudayaan, Riset, dan Teknologi, Data Semester Ganjil/*Ministry of Education, Culture, Research, and Technology, Odd semester report data*

Tabel
Table 4.1.2**Jumlah Sekolah, Guru, dan Murid Raudatul Athfal (RA)
di Bawah Kementerian Agama Menurut Kecamatan di
Kabupaten Kutai Kartanegara, 2021/2022 dan 2022/2023**
**Number of Schools, Teachers, and Pupils in Raudatul Athfal
(RA) Under The Ministry of Religious Affairs by Subdistrict in
Kutai Kartanegara Regency 2021/2022 and 2022/2023**

Kecamatan Subdistrict	Sekolah/Schools		Guru/Teachers		Murid/Pupils	
	2021/2022	2022/2023	2021/2022	2022/2023	2021/2022	2022/2023
(1)	(2)	(3)	(4)	(5)	(6)	(7)
Samboja	4	4	27	26	348	362
Samboja Barat	-	-	-	-	-	-
Muara Jawa	3	3	8	10	89	74
Sanga Sanga	-	-	-	-	-	-
Loa Janan	1	2	4	8	17	38
Loa Kulu	1	1	4	5	15	23
Muara Muntai	-	-	-	-	-	-
Muara Wis	-	-	-	-	-	-
Kota Bangun	5	5	25	28	278	251
Kota Bangun Darat	-	-	-	-	-	-
Tenggarong	3	5	21	33	73	196
Sebulu	-	-	-	-	-	-
Tenggarong Seberang	4	4	11	12	205	178
Anggana	-	-	-	-	-	-
Muara Badak	-	-	-	-	-	-
Marangkayu	-	-	-	-	-	-
Muara Kaman	-	-	-	-	-	-
Kenohan	-	-	-	-	-	-
Kembang Janggut	-	-	-	-	-	-
Tabang	-	-	-	-	-	-
Kutai Kartanegara	21	24	100	122	1 025	1 122

Catatan/Note: Seluruh Raudatul Athfal (RA) berstatus swasta/All Raudatul Athfal (RA) are private

Sumber/Source: Kementerian Agama, EMIS, Data Semester Ganjil/Ministry of Religious Affairs, EMIS, Odd semester report data

Tabel 4.1.3
Table

Jumlah Sekolah, Guru, dan Murid Sekolah Dasar (SD) di Bawah Kementerian Pendidikan, Kebudayaan, Riset, dan Teknologi Menurut Kecamatan di Kabupaten Kutai Kartanegara, 2021/2022 dan 2022/2023
Number of Schools, Teachers, and Pupils in Elementary Schools Under The Ministry of Education, Culture, Research, and Technology by Subdistrict in Kutai Kartanegara Regency, 2021/2022 and 2022/2023

Kecamatan Subdistrict	Sekolah/Schools					
	Negeri/Public		Swasta/Private		Jumlah/Total	
	2021/2022	2022/2023	2021/2022	2022/2023	2021/2022	2022/2023
(1)	(2)	(3)	(4)	(5)	(6)	(7)
Samboja	40	40	1	1	41	41
Samboja Barat	-	-	-	-	-	-
Muara Jawa	18	18	4	4	22	22
Sanga Sanga	15	15	1	1	16	16
Loa Janan	29	29	2	2	31	31
Loa Kulu	31	32	2	2	33	34
Muara Muntai	17	17	-	-	17	17
Muara Wis	11	11	-	-	11	11
Kota Bangun	37	37	3	3	40	40
Kota Bangun Darat	-	-	-	-	-	-
Tenggarong	39	39	4	4	43	43
Sebulu	26	26	1	1	27	27
Tenggarong Seberang	29	29	5	6	34	35
Anggana	21	21	2	2	23	23
Muara Badak	26	26	3	3	29	29
Marangkayu	24	24	-	-	24	24
Muara Kaman	33	33	3	3	36	36
Kenohan	14	14	-	-	14	14
Kembang Janggut	15	15	4	4	19	19
Tabang	14	14	-	-	14	14
Kutai Kartanegara	439	440	35	36	474	476

Lanjutan Tabel/Continued Table 4.1.3

Kecamatan Subdistrict	Guru ¹ /Teachers ¹					
	Negeri/Public		Swasta/Private		Jumlah/Total	
	2021/2022	2022/2023	2021/2022	2022/2023	2021/2022	2022/2023
(1)	(8)	(9)	(10)	(11)	(12)	(13)
Samboja	427	416	9	10	436	426
Samboja Barat	-	-	-	-	-	-
Muara Jawa	273	283	36	29	309	312
Sanga Sanga	191	184	7	7	198	191
Loa Janan	463	455	17	17	480	472
Loa Kulu	402	391	18	17	420	408
Muara Muntai	177	181	-	-	177	181
Muara Wis	99	102	-	-	99	102
Kota Bangun	354	346	34	39	388	385
Kota Bangun Darat	-	-	-	-	-	-
Tenggarong	606	601	116	115	722	716
Sebulu	291	291	6	8	297	299
Tenggarong Seberang	432	442	49	52	481	494
Anggana	254	246	16	18	270	264
Muara Badak	391	389	25	35	416	424
Marangkayu	263	264	-	-	263	264
Muara Kaman	306	311	53	52	359	363
Kenohan	126	127	-	-	126	127
Kembang Janggut	169	164	85	85	254	249
Tabang	143	137	-	-	143	137
Kutai Kartanegara	5 367	5 330	471	484	5 838	5 814

Lanjutan Tabel/*Continued Table 4.1.3*

Kecamatan Subdistrict	Murid/Pupils					
	Negeri/Public		Swasta/Private		Jumlah/Total	
	2021/2022	2022/2023	2021/2022	2022/2023	2021/2022	2022/2023
(1)	(14)	(15)	(16)	(17)	(18)	(19)
Samboja	7 200	7 197	207	202	7 407	7 399
Samboja Barat	-	-	-	-	-	-
Muara Jawa	4 216	4 142	517	499	4 733	4 641
Sanga Sanga	2 484	2 442	105	93	2 589	2 535
Loa Janan	7 063	7 051	296	277	7 359	7 328
Loa Kulu	5 733	5 758	169	166	5 902	5 924
Muara Muntai	2 509	2 605	-	-	2 509	2 605
Muara Wis	1 131	1 147	-	-	1 131	1 147
Kota Bangun	3 881	3 760	656	732	4 537	4 492
Kota Bangun Darat	-	-	-	-	-	-
Tenggarong	9 813	9 824	1 740	1 762	11 553	11 586
Sebulu	4 574	4 544	154	192	4 728	4 736
Tenggarong Seberang	6 726	6 716	693	762	7 419	7 478
Anggana	3 947	3 899	154	179	4 101	4 078
Muara Badak	5 454	5 269	573	629	6 027	5 898
Marangkayu	3 429	3 518	-	-	3 429	3 518
Muara Kaman	5 042	5 021	1 039	1 051	6 081	6 072
Kenohan	1 377	1 326	-	-	1 377	1 326
Kembang Janggut	2 030	2 158	1 787	1 799	3 817	3 957
Tabang	1 325	1 290	-	-	1 325	1 290
Kutai Kartanegara	77 934	77 667	8 090	8 343	86 024	86 010

Catatan/Note: ¹ Jumlah guru termasuk kepala sekolah dan guru/*The total of teachers including headmaster and teacher*
 Sumber/Source: Kementerian Pendidikan, Kebudayaan, Riset, dan Teknologi, data semester ganjil/*Ministry of Education, Culture, Research, and Technology, odd semester report data*

Tabel
Table 4.1.4**Jumlah Sekolah, Guru, dan Murid Madrasah Ibtidaiyah (MI) di Bawah Kementerian Agama Menurut Kecamatan di Kabupaten Kutai Kartanegara, 2021/2022 dan 2022/2023**
Number of Schools, Teachers, and Pupils in Madrasah Ibtidaiyah (MI) Under The Ministry of Religious Affairs by Subdistrict in Kutai Kartanegara Regency, 2021/2022 and 2022/2023

Kecamatan Subdistrict	Sekolah/Schools					
	Negeri/Public		Swasta/Private		Jumlah/Total	
	2021/2022	2022/2023	2021/2022	2022/2023	2021/2022	2022/2023
(1)	(2)	(3)	(4)	(5)	(6)	(7)
Samboja	-	-	7	7	7	7
Samboja Barat	-	-	-	-	-	-
Muara Jawa	-	-	5	5	5	5
Sanga Sanga	-	-	-	-	-	-
Loa Janan	-	-	4	5	4	5
Loa Kulu	-	-	2	2	2	2
Muara Muntai	-	-	1	1	1	1
Muara Wis	-	-	-	-	-	-
Kota Bangun	1	1	-	-	1	1
Kota Bangun Darat	-	-	-	-	-	-
Tenggarong	1	1	3	4	4	5
Sebulu	-	-	1	1	1	1
Tenggarong Seberang	-	-	5	5	5	5
Anggana	-	-	2	2	2	2
Muara Badak	-	-	-	-	-	-
Marangkayu	-	-	2	2	2	2
Muara Kaman	-	-	1	1	1	1
Kenohan	-	-	-	-	-	-
Kembang Janggut	-	-	1	1	1	1
Tabang	-	-	-	-	-	-
Kutai Kartanegara	2	2	34	36	36	38

Lanjutan Tabel/*Continued Table* 4.1.4

Kecamatan Subdistrict	Guru/Teachers					
	Negeri/Public		Swasta/Private		Jumlah/Total	
	2021/2022	2022/2023	2021/2022	2022/2023	2021/2022	2022/2023
(1)	(8)	(9)	(10)	(11)	(12)	(13)
Samboja	-	-	92	96	92	96
Samboja Barat	-	-	-	-	-	-
Muara Jawa	-	-	56	65	56	65
Sanga Sanga	-	-	-	-	-	-
Loa Janan	-	-	37	44	37	44
Loa Kulu	-	-	18	16	18	16
Muara Muntai	-	-	6	6	6	6
Muara Wis	-	-	-	-	-	-
Kota Bangun	30	28	-	-	30	28
Kota Bangun Darat	-	-	-	-	-	-
Tenggarong	26	24	47	63	73	87
Sebulu	-	-	19	18	19	18
Tenggarong Seberang	-	-	44	53	44	53
Anggana	-	-	29	34	29	34
Muara Badak	-	-	-	-	-	-
Marangkayu	-	-	22	24	22	24
Muara Kaman	-	-	11	9	11	9
Kenohan	-	-	-	-	-	-
Kembang Janggut	-	-	8	9	8	9
Tabang	-	-	-	-	-	-
Kutai Kartanegara	56	52	389	437	445	489

Lanjutan Tabel/*Continued Table 4.1.4*

Kecamatan Subdistrict	Murid/Pupils					
	Negeri/Public		Swasta/Private		Jumlah/Total	
	2021/2022	2022/2023	2021/2022	2022/2023	2021/2022	2022/2023
(1)	(14)	(15)	(16)	(17)	(18)	(19)
Samboja	-	-	1 288	1 327	1 288	1 327
Samboja Barat	-	-	-	-	-	-
Muara Jawa	-	-	792	834	792	834
Sanga Sanga	-	-	-	-	-	-
Loa Janan	-	-	583	642	583	642
Loa Kulu	-	-	220	250	220	250
Muara Muntai	-	-	83	82	83	82
Muara Wis	-	-	-	-	-	-
Kota Bangun	398	444	-	-	398	444
Kota Bangun Darat	-	-	-	-	-	-
Tenggarong	249	247	676	731	925	978
Sebulu	-	-	283	296	283	296
Tenggarong Seberang	-	-	644	719	644	719
Anggana	-	-	541	575	541	575
Muara Badak	-	-	-	-	-	-
Marangkayu	-	-	175	170	175	170
Muara Kaman	-	-	128	116	128	116
Kenohan	-	-	-	-	-	-
Kembang Janggut	-	-	108	119	108	119
Tabang	-	-	-	-	-	-
Kutai Kartanegara	647	691	5 521	5 861	6 168	6 552

Catatan/Note:

Sumber/Source: Kementerian Agama, EMIS, Data Semester Ganjil/Ministry of Religious Affairs, EMIS, Odd semester report data

Tabel
Table 4.1.5

Jumlah Sekolah, Guru, dan Murid Sekolah Menengah Pertama (SMP) di Bawah Kementerian Pendidikan, Kebudayaan, Riset, dan Teknologi Menurut Kecamatan di Kabupaten Kutai Kartanegara, 2021/2022 dan 2022/2023
Number of Schools, Teachers, and Pupils in Junior High Schools Under The Ministry of Education, Culture, Research, and Technology by Subdistrict in Kutai Kartanegara Regency, 2021/2022 and 2022/2023

Kecamatan Subdistrict	Sekolah/Schools					
	Negeri/Public		Swasta/Private		Jumlah/Total	
	2021/2022	2022/2023	2021/2022	2022/2023	2021/2022	2022/2023
(1)	(2)	(3)	(4)	(5)	(6)	(7)
Samboja	7	7	5	5	12	12
Samboja Barat	-	-	-	-	-	-
Muara Jawa	4	4	1	1	5	5
Sanga Sanga	3	3	-	-	3	3
Loa Janan	6	6	4	4	10	10
Loa Kulu	10	10	3	3	13	13
Muara Muntai	5	5	-	-	5	5
Muara Wis	4	4	-	-	4	4
Kota Bangun	9	9	2	2	11	11
Kota Bangun Darat	-	-	-	-	-	-
Tenggarong	9	9	10	11	19	20
Sebulu	5	5	2	2	7	7
Tenggarong Seberang	6	6	5	5	11	11
Anggana	6	6	-	-	6	6
Muara Badak	8	8	4	4	12	12
Marangkayu	6	6	2	2	8	8
Muara Kaman	8	8	3	3	11	11
Kenohan	4	4	-	-	4	4
Kembang Janggut	3	3	4	4	7	7
Tabang	2	2	-	-	2	2
Kutai Kartanegara	105	105	45	46	150	151

Lanjutan Tabel/*Continued Table* 4.1.5

Kecamatan Subdistrict	Guru ¹ /Teachers ¹					
	Negeri/Public		Swasta/Private		Jumlah/Total	
	2021/2022	2022/2023	2021/2022	2022/2023	2021/2022	2022/2023
(1)	(8)	(9)	(10)	(11)	(12)	(13)
Samboja	89	89	34	41	123	130
Samboja Barat	-	-	-	-	-	-
Muara Jawa	77	80	6	3	83	83
Sanga Sanga	61	57	-	-	61	57
Loa Janan	138	135	33	34	171	169
Loa Kulu	159	159	17	18	176	177
Muara Muntai	64	59	-	-	64	59
Muara Wis	45	47	-	-	45	47
Kota Bangun	109	108	15	15	124	123
Kota Bangun Darat	-	-	-	-	-	-
Tenggarong	219	211	106	114	325	325
Sebulu	92	91	9	9	101	100
Tenggarong Seberang	128	125	46	45	174	170
Anggana	79	73	-	-	79	73
Muara Badak	125	120	24	23	149	143
Marangkayu	99	88	12	12	111	100
Muara Kaman	87	98	24	22	111	120
Kenohan	35	37	-	-	35	37
Kembang Janggut	50	45	29	30	79	75
Tabang	30	31	-	-	30	31
Kutai Kartanegara	1 686	1 653	355	366	2 041	2 019

Lanjutan Tabel/Continued Table 4.1.5

Kecamatan Subdistrict	Murid/Pupils					
	Negeri/Public		Swasta/Private		Jumlah/Total	
	2021/2022	2022/2023	2021/2022	2022/2023	2021/2022	2022/2023
(1)	(14)	(15)	(16)	(17)	(18)	(19)
Samboja	1 349	1 304	545	528	1 894	1 832
Samboja Barat	-	-	-	-	-	-
Muara Jawa	1 201	1 112	122	130	1 323	1 242
Sanga Sanga	924	895	-	-	924	895
Loa Janan	1 923	1 760	447	478	2 370	2 238
Loa Kulu	2 482	2 419	137	151	2 619	2 570
Muara Muntai	640	586	-	-	640	586
Muara Wis	453	413	-	-	453	413
Kota Bangun	1 302	1 327	111	131	1 413	1 458
Kota Bangun Darat	-	-	-	-	-	-
Tenggarong	3 645	3 716	1 606	1 600	5 251	5 316
Sebulu	1 553	1 502	113	155	1 666	1 657
Tenggarong Seberang	1 988	2 009	1 018	925	3 006	2 934
Anggana	1 123	1 129	-	-	1 123	1 129
Muara Badak	1 795	1 791	296	308	2 091	2 099
Marangkayu	1 038	958	36	29	1 074	987
Muara Kaman	1 494	1 445	335	410	1 829	1 855
Kenohan	574	560	-	-	574	560
Kembang Janggut	944	899	627	606	1 571	1 505
Tabang	537	501	-	-	537	501
Kutai Kartanegara	24 965	24 326	5 393	5 451	30 358	29 777

Catatan/Note: ¹ Jumlah guru termasuk kepala sekolah dan guru/The total of teachers including headmaster and teacher
 Sumber/Source: Kementerian Pendidikan, Kebudayaan, Riset, dan Teknologi, data semester ganjil/Ministry of Education, Culture, Research, and Technology, Basic Education Data System, odd semester report data

Tabel
Table 4.1.6**Jumlah Sekolah, Guru, dan Murid Madrasah Tsanawiyah (MTs) di Bawah Kementerian Agama Menurut Kecamatan di Kabupaten Kutai Kartanegara, 2021/2022 dan 2022/2023****Number of Schools, Teachers, and Pupils in Madrasah Tsanawiyah (MTs) Under The Ministry of Religious Affairs by Subdistrict in Kutai Kartanegara Regency , 2021/2022 and 2022/2023**

Kecamatan Subdistrict	Sekolah/Schools					
	Negeri/Public		Swasta/Private		Jumlah/Total	
	2021/2022	2022/2023	2021/2022	2022/2023	2021/2022	2022/2023
(1)	(2)	(3)	(4)	(5)	(6)	(7)
Samboja	1	1	7	7	8	8
Samboja Barat	-	-	-	-	-	-
Muara Jawa	1	1	2	2	3	3
Sanga Sanga	-	-	2	2	2	2
Loa Janan	-	-	6	7	6	7
Loa Kulu	-	-	1	1	1	1
Muara Muntai	-	-	2	2	2	2
Muara Wis	-	-	1	1	1	1
Kota Bangun	1	1	2	2	3	3
Kota Bangun Darat	-	-	-	-	-	-
Tenggarong	1	1	2	2	3	3
Sebulu	-	-	3	3	3	3
Tenggarong Seberang	-	-	6	7	6	7
Anggana	-	-	2	2	2	2
Muara Badak	-	-	2	3	2	3
Marangkayu	-	-	4	4	4	4
Muara Kaman	-	-	3	3	3	3
Kenohan	-	-	1	1	1	1
Kembang Janggut	-	-	-	-	-	-
Tabang	-	-	-	-	-	-
Kutai Kartanegara	4	4	46	49	50	53

Lanjutan Tabel/*Continued Table 4.1.6*

Kecamatan Subdistrict	Guru/Teachers					
	Negeri/Public		Swasta/Private		Jumlah/Total	
	2021/2022	2022/2023	2021/2022	2022/2023	2021/2022	2022/2023
(1)	(8)	(9)	(10)	(11)	(12)	(13)
Samboja	28	35	89	94	117	129
Samboja Barat	-	-	-	-	-	-
Muara Jawa	32	35	26	28	58	63
Sanga Sanga	-	-	18	17	18	17
Loa Janan	-	-	67	78	67	78
Loa Kulu	-	-	10	10	10	10
Muara Muntai	-	-	22	30	22	30
Muara Wis	-	-	6	6	6	6
Kota Bangun	43	43	20	27	63	70
Kota Bangun Darat	-	-	-	-	-	-
Tenggarong	50	49	61	68	111	117
Sebulu	-	-	37	39	37	39
Tenggarong Seberang	-	-	70	86	70	86
Anggana	-	-	32	36	32	36
Muara Badak	-	-	18	41	18	41
Marangkayu	-	-	39	45	39	45
Muara Kaman	-	-	22	24	22	24
Kenohan	-	-	10	10	10	10
Kembang Janggut	-	-	-	-	-	-
Tabang	-	-	-	-	-	-
Kutai Kartanegara	153	162	547	639	700	801

Lanjutan Tabel/*Continued Table 4.1.6*

Kecamatan Subdistrict	Murid/Pupils					
	Negeri/Public		Swasta/Private		Jumlah/Total	
	2021/2022	2022/2023	2021/2022	2022/2023	2021/2022	2022/2023
(1)	(14)	(15)	(16)	(17)	(18)	(19)
Samboja	401	399	1 313	1 471	1 714	1 870
Samboja Barat	-	-	-	-	-	-
Muara Jawa	577	551	353	368	930	919
Sanga Sanga	-	-	210	189	210	189
Loa Janan	-	-	797	792	797	792
Loa Kulu	-	-	67	59	67	59
Muara Muntai	-	-	453	472	453	472
Muara Wis	-	-	68	47	68	47
Kota Bangun	558	545	124	146	682	691
Kota Bangun Darat	-	-	-	-	-	-
Tenggarong	656	593	1 058	964	1 714	1 557
Sebulu	-	-	489	484	489	484
Tenggarong Seberang	-	-	900	877	900	877
Anggana	-	-	566	576	566	576
Muara Badak	-	-	170	163	170	163
Marangkayu	-	-	525	518	525	518
Muara Kaman	-	-	315	290	315	290
Kenohan	-	-	75	65	75	65
Kembang Janggut	-	-	-	-	-	-
Tabang	-	-	-	-	-	-
Kutai Kartanegara	2 192	2 088	7 483	7 481	9 675	9 569

Catatan/Note:

Sumber/Source: Kementerian Agama, EMIS, Data Semester Ganjil/Ministry of Religious Affairs, EMIS, Odd semester report data

Tabel
Table 4.1.7

Jumlah Sekolah, Guru, dan Murid Sekolah Menengah Atas (SMA) di Bawah Kementerian Pendidikan, Kebudayaan, Riset, dan Teknologi Menurut Kecamatan di Kabupaten Kutai Kartanegara, 2021/2022 dan 2022/2023
Number of Schools, Teachers, and Pupils in Senior High School Under The Ministry of Education, Culture, Research, and Technology by Subdistrict in Kutai Kartanegara Regency 2021/2022 and 2022/2023

Kecamatan Subdistrict	Sekolah/Schools					
	Negeri/Public		Swasta/Private		Jumlah/Total	
	2021/2022	2022/2023	2021/2022	2022/2023	2021/2022	2022/2023
(1)	(2)	(3)	(4)	(5)	(6)	(7)
Samboja	2	2	4	4	6	6
Samboja Barat	-	-	-	-	-	-
Muara Jawa	1	1	-	-	1	1
Sanga Sanga	1	1	-	-	1	1
Loa Janan	2	2	-	-	2	2
Loa Kulu	3	3	-	-	3	3
Muara Muntai	3	3	-	-	3	3
Muara Wis	1	1	-	-	1	1
Kota Bangun	3	3	1	1	4	4
Kota Bangun Darat	-	-	-	-	-	-
Tenggarong	2	2	5	5	7	7
Sebulu	2	2	1	1	3	3
Tenggarong Seberang	3	3	2	2	5	5
Anggana	1	1	-	-	1	1
Muara Badak	2	2	1	1	3	3
Marangkayu	3	3	1	1	4	4
Muara Kaman	2	2	1	1	3	3
Kenohan	1	1	-	-	1	1
Kembang Janggut	1	1	1	1	2	2
Tabang	2	2	-	-	2	2
Kutai Kartanegara	35	35	17	17	52	52

Lanjutan Tabel/Continued Table 4.1.7

Kecamatan Subdistrict	Guru ¹ /Teachers ¹					
	Negeri/Public		Swasta/Private		Jumlah/Total	
	2021/2022	2022/2023	2021/2022	2022/2023	2021/2022	2022/2023
(1)	(8)	(9)	(10)	(11)	(12)	(13)
Samboja	59	58	23	30	82	88
Samboja Barat	-	-	-	-	-	-
Muara Jawa	41	44	-	-	41	44
Sanga Sanga	26	28	-	-	26	28
Loa Janan	44	44	-	-	44	44
Loa Kulu	62	65	-	-	62	65
Muara Muntai	51	54	-	-	51	54
Muara Wis	21	20	-	-	21	20
Kota Bangun	66	71	11	10	77	81
Kota Bangun Darat	-	-	-	-	-	-
Tenggarong	101	102	62	63	163	165
Sebulu	44	69	8	10	52	79
Tenggarong Seberang	78	85	16	20	94	105
Anggana	35	37	-	-	35	37
Muara Badak	57	55	6	6	63	61
Marangkayu	76	75	4	4	80	79
Muara Kaman	37	38	1	-	38	38
Kenohan	14	17	-	-	14	17
Kembang Janggut	22	23	7	7	29	30
Tabang	31	35	-	-	31	35
Kutai Kartanegara	865	920	138	150	1 003	1 070

Lanjutan Tabel/*Continued Table 4.1.7*

Kecamatan Subdistrict	Murid/Pupils					
	Negeri/Public		Swasta/Private		Jumlah/Total	
	2021/2022	2022/2023	2021/2022	2022/2023	2021/2022	2022/2023
(1)	(14)	(15)	(16)	(17)	(18)	(19)
Samboja	997	1 018	521	504	1 518	1 522
Samboja Barat	-	-	-	-	-	-
Muara Jawa	852	846	-	-	852	846
Sanga Sanga	399	427	-	-	399	427
Loa Janan	658	712	-	-	658	712
Loa Kulu	1 039	1 124	-	-	1 039	1 124
Muara Muntai	608	580	-	-	608	580
Muara Wis	166	152	-	-	166	152
Kota Bangun	953	1 000	66	60	1 019	1 060
Kota Bangun Darat	-	-	-	-	-	-
Tenggarong	1 967	2 050	544	501	2 511	2 551
Sebulu	1 026	1 075	145	145	1 171	1 220
Tenggarong Seberang	1 533	1 602	206	240	1 739	1 842
Anggana	732	731	-	-	732	731
Muara Badak	965	1 016	89	87	1 054	1 103
Marangkayu	763	749	26	27	789	776
Muara Kaman	792	775	166	167	958	942
Kenohan	187	209	-	-	187	209
Kembang Janggut	514	499	80	89	594	588
Tabang	380	377	-	-	380	377
Kutai Kartanegara	14 531	14 942	1 843	1 820	16 374	16 762

Catatan/Note: ¹ Jumlah guru termasuk kepala sekolah dan guru/The total of teachers including headmaster and teacher
 Sumber/Source: Kementerian Pendidikan, Kebudayaan, Riset, dan Teknologi, data semester ganjil/Ministry of Education, Culture, Research, and Technology, Basic Education Data System, odd semester report data

Tabel
Table 4.1.8

Jumlah Sekolah, Guru, dan Murid Sekolah Menengah Kejuruan (SMK) di Bawah Kementerian Pendidikan, Kebudayaan, Riset, dan Teknologi Menurut Kecamatan di Kabupaten Kutai Kartanegara, 2021/2022 dan 2022/2023
Number of Schools, Teachers, and Pupils in Vocational High Schools Under The Ministry of Education, Culture, Research, and Technology by Subdistrict in Kutai Kartanegara Regency, 2021/2022 and 2022/2023

Kecamatan Subdistrict	Sekolah/Schools					
	Negeri/Public		Swasta/Private		Jumlah/Total	
	2021/2022	2022/2023	2021/2022	2022/2023	2021/2022	2022/2023
(1)	(2)	(3)	(4)	(5)	(6)	(7)
Samboja	1	1	4	4	5	5
Samboja Barat	-	-	-	-	-	-
Muara Jawa	1	1	2	2	3	3
Sanga Sanga	1	1	1	1	2	2
Loa Janan	1	1	4	4	5	5
Loa Kulu	-	-	3	3	3	3
Muara Muntai	1	1	-	-	1	1
Muara Wis	-	-	-	-	-	-
Kota Bangun	1	1	1	1	2	2
Kota Bangun Darat	-	-	-	-	-	-
Tenggarong	3	3	6	6	9	9
Sebulu	2	2	-	-	2	2
Tenggarong Seberang	1	1	3	3	4	4
Anggana	1	1	-	-	1	1
Muara Badak	1	1	2	2	3	3
Marangkayu	1	1	-	-	1	1
Muara Kaman	1	1	-	-	1	1
Kenohan	-	-	1	1	1	1
Kembang Janggut	1	1	-	-	1	1
Tabang	-	-	-	-	-	-
Kutai Kartanegara	17	17	27	27	44	44

Lanjutan Tabel/*Continued Table* 4.1.8

Kecamatan Subdistrict	Guru ¹ /Teachers ¹					
	Negeri/Public		Swasta/Private		Jumlah/Total	
	2021/2022	2022/2023	2021/2022	2022/2023	2021/2022	2022/2023
(1)	(8)	(9)	(10)	(11)	(12)	(13)
Samboja	32	33	54	54	86	87
Samboja Barat	-	-	-	-	-	-
Muara Jawa	24	24	28	29	52	53
Sanga Sanga	38	39	22	22	60	61
Loa Janan	21	20	98	93	119	113
Loa Kulu	-	-	25	22	25	22
Muara Muntai	17	18	-	-	17	18
Muara Wis	-	-	-	-	-	-
Kota Bangun	17	16	13	15	30	31
Kota Bangun Darat	-	-	-	-	-	-
Tenggarong	158	165	110	101	268	266
Sebulu	45	48	-	-	45	48
Tenggarong Seberang	13	16	33	34	46	50
Anggana	21	20	-	-	21	20
Muara Badak	22	23	21	22	43	45
Marangkayu	24	24	-	-	24	24
Muara Kaman	14	16	-	-	14	16
Kenohan	-	-	7	7	7	7
Kembang Janggut	25	29	-	-	25	29
Tabang	-	-	-	-	-	-
Kutai Kartanegara	471	491	411	399	882	890

Lanjutan Tabel/*Continued Table 4.1.8*

Kecamatan Subdistrict	Murid/Pupils					
	Negeri/Public		Swasta/Private		Jumlah/Total	
	2021/2022	2022/2023	2021/2022	2022/2023	2021/2022	2022/2023
(1)	(14)	(15)	(16)	(17)	(18)	(19)
Samboja	610	613	713	716	1 323	1 329
Samboja Barat	-	-	-	-	-	-
Muara Jawa	237	308	571	581	808	889
Sanga Sanga	524	535	213	216	737	751
Loa Janan	91	91	2 114	2 220	2 205	2 311
Loa Kulu	-	-	349	358	349	358
Muara Muntai	186	220	-	-	186	220
Muara Wis	-	-	-	-	-	-
Kota Bangun	162	145	336	361	498	506
Kota Bangun Darat	-	-	-	-	-	-
Tenggarong	2 806	2 705	1 655	1 635	4 461	4 340
Sebulu	672	724	-	-	672	724
Tenggarong Seberang	93	134	486	424	579	558
Anggana	358	376	-	-	358	376
Muara Badak	275	295	147	165	422	460
Marangkayu	293	298	-	-	293	298
Muara Kaman	31	26	-	-	31	26
Kenohan	-	-	122	114	122	114
Kembang Janggut	431	473	-	-	431	473
Tabang	-	-	-	-	-	-
Kutai Kartanegara	6 769	6 943	6 706	6 790	13 475	13 733

Catatan/Note: ¹ Guru yang mengajar di 2 sekolah atau lebih dihitung di masing-masing sekolah. Jumlah guru termasuk kepala sekolah dan guru/*The teacher who taught in two schools or more counted in every school. The total of teachers including headmaster and teacher*

Sumber/Source: Kementerian Pendidikan, Kebudayaan, Riset, dan Teknologi, data semester ganjil/*Ministry of Education, Culture, Research, and Technology, Basic Education Data System, odd semester report data*

Tabel
Table 4.1.9**Jumlah Sekolah, Guru, dan Murid Madrasah Aliyah (MA) di Bawah Kementerian Agama Menurut Kecamatan di Kabupaten Kutai Kartanegara, 2021/2022 dan 2022/2023**
Number of Schools, Teachers, and Pupils in Madrasah Aliyah (MA) Under the Ministry of Religious Affairs by Subdistrict in Kutai Kartanegara Regency, 2021/2022 and 2022/2023

Kecamatan Subdistrict	Sekolah/Schools					
	Negeri/Public		Swasta/Private		Jumlah/Total	
	2021/2022	2022/2023	2021/2022	2022/2023	2021/2022	2022/2023
(1)	(2)	(3)	(4)	(5)	(6)	(7)
Samboja	-	-	2	2	2	2
Samboja Barat	-	-	-	-	-	-
Muara Jawa	-	-	2	2	2	2
Sanga Sanga	-	-	-	-	-	-
Loa Janan	-	-	2	2	2	2
Loa Kulu	-	-	-	-	-	-
Muara Muntai	-	-	2	2	2	2
Muara Wis	-	-	-	-	-	-
Kota Bangun	1	1	-	-	1	1
Kota Bangun Darat	-	-	-	-	-	-
Tenggarong	1	1	1	1	2	2
Sebulu	-	-	-	-	-	-
Tenggarong Seberang	-	-	5	5	5	5
Anggana	-	-	2	2	2	2
Muara Badak	-	-	-	-	-	-
Marangkayu	-	-	2	2	2	2
Muara Kaman	-	-	2	2	2	2
Kenohan	-	-	1	1	1	1
Kembang Janggut	-	-	-	-	-	-
Tabang	-	-	-	-	-	-
Kutai Kartanegara	2	2	21	21	23	23

Lanjutan Tabel/*Continued Table 4.1.9*

Kecamatan Subdistrict	Guru/Teachers					
	Negeri/Public		Swasta/Private		Jumlah/Total	
	2021/2022	2022/2023	2021/2022	2022/2023	2021/2022	2022/2023
(1)	(8)	(9)	(10)	(11)	(12)	(13)
Samboja	-	-	26	25	26	25
Samboja Barat	-	-	-	-	-	-
Muara Jawa	-	-	24	23	24	23
Sanga Sanga	-	-	-	-	-	-
Loa Janan	-	-	23	23	23	23
Loa Kulu	-	-	-	-	-	-
Muara Muntai	-	-	17	26	17	26
Muara Wis	-	-	-	-	-	-
Kota Bangun	23	25	-	-	23	25
Kota Bangun Darat	-	-	-	-	-	-
Tenggarong	54	53	28	27	82	80
Sebulu	-	-	-	-	-	-
Tenggarong Seberang	-	-	49	63	49	63
Anggana	-	-	26	30	26	30
Muara Badak	-	-	-	-	-	-
Marangkayu	-	-	20	22	20	22
Muara Kaman	-	-	7	14	7	14
Kenohan	-	-	11	12	11	12
Kembang Janggut	-	-	-	-	-	-
Tabang	-	-	-	-	-	-
Kutai Kartanegara	77	78	231	265	308	343

Lanjutan Tabel/*Continued Table 4.1.9*

Kecamatan Subdistrict	Murid/Pupils					
	Negeri/Public		Swasta/Private		Jumlah/Total	
	2021/2022	2022/2023	2021/2022	2022/2023	2021/2022	2022/2023
(1)	(14)	(15)	(16)	(17)	(18)	(19)
Samboja	-	-	191	218	191	218
Samboja Barat	-	-	-	-	-	-
Muara Jawa	-	-	86	97	86	97
Sanga Sanga	-	-	-	-	-	-
Loa Janan	-	-	134	140	134	140
Loa Kulu	-	-	-	-	-	-
Muara Muntai	-	-	156	182	156	182
Muara Wis	-	-	-	-	-	-
Kota Bangun	380	352	-	-	380	352
Kota Bangun Darat	-	-	-	-	-	-
Tenggarong	787	787	176	200	963	987
Sebulu	-	-	-	-	-	-
Tenggarong Seberang	-	-	335	324	335	324
Anggana	-	-	349	332	349	332
Muara Badak	-	-	-	-	-	-
Marangkayu	-	-	158	164	158	164
Muara Kaman	-	-	39	51	39	51
Kenohan	-	-	40	48	40	48
Kembang Janggut	-	-	-	-	-	-
Tabang	-	-	-	-	-	-
Kutai Kartanegara	1 167	1 139	1 664	1 756	2 831	2 895

Sumber/*Source*: Kementerian Agama, EMIS, Data Semester Ganjil/*Ministry of Religious Affairs, EMIS, Odd semester report data*

Tabel
Table 4.1.10

Jumlah Desa¹/Kelurahan yang Memiliki Fasilitas Sekolah Menurut Kecamatan dan Tingkat Pendidikan di Kabupaten Kutai Kartanegara, 2020–2022
Number of Villages¹/Kelurahan Having Educational Facilities by Subdistrict and Educational Level in Kutai Kartanegara Regency, 2020–2022

Kecamatan Subdistrict	SD Primary School			Jumlah
	Negeri	Swasta		
(1)	(2)	(3)	(4)	
Samboja	40	3		43
Samboja Barat	-	-		-
Muara Jawa	18	4		22
Sanga Sanga	15	1		16
Loa Janan	29	2		31
Loa Kulu	32	2		34
Muara Muntai	17	-		17
Muara Wis	11	-		11
Kota Bangun	37	3		40
Kota Bangun Darat	-	-		-
Tenggarong	39	4		43
Sebulu	27	1		28
Tenggarong Seberang	29	6		35
Anggana	21	2		23
Muara Badak	26	3		29
Marangkayu	24	-		24
Muara Kaman	33	3		36
Kenohan	14	-		14
Kembang Janggut	15	4		19
Tabang	14	-		14
Kutai Kartanegara	441	38		479

Lanjutan Tabel/*Continued Table* 4.1.10

Kecamatan <i>Subdistrict</i>	SMP <i>Junior High School</i>		
	Negeri	Swasta	Jumlah
(1)	(5)	(6)	(7)
Samboja	7	6	13
Samboja Barat	-	-	-
Muara Jawa	4	1	5
Sanga Sanga	3	0	3
Loa Janan	6	4	10
Loa Kulu	10	3	13
Muara Muntai	5	0	5
Muara Wis	4	0	4
Kota Bangun	9	2	11
Kota Bangun Darat	-	-	-
Tenggarong	9	12	21
Sebulu	5	2	7
Tenggarong Seberang	6	5	11
Anggana	6	0	6
Muara Badak	8	4	12
Marangkayu	6	2	8
Muara Kaman	8	3	11
Kenohan	4	0	4
Kembang Janggut	3	4	7
Tabang	2	0	2
Kutai Kartanegara	105	48	153

Lanjutan Tabel/*Continued Table* 4.1.10

Kecamatan Subdistrict	SMA Senior High School		
	Negeri	Swasta	Jumlah
(1)	(8)	(9)	(10)
Samboja	2	4	6
Samboja Barat	-	-	-
Muara Jawa	1	-	1
Sanga Sanga	1	-	1
Loa Janan	2	-	2
Loa Kulu	3	-	3
Muara Muntai	3	-	3
Muara Wis	1	-	1
Kota Bangun	3	1	4
Kota Bangun Darat	-	-	-
Tenggarong	2	5	7
Sebulu	2	1	3
Tenggarong Seberang	3	2	5
Anggana	1	-	1
Muara Badak	2	1	3
Marangkayu	3	1	4
Muara Kaman	2	1	3
Kenohan	1	-	1
Kembang Janggut	1	1	2
Tabang	2	-	2
Kutai Kartanegara	35	17	52

Lanjutan Tabel/*Continued Table* 4.1.10

Kecamatan Subdistrict	SMK Vocational School		
	Negeri	Swasta	Jumlah
(1)	(11)	(12)	(13)
Samboja	1	4	5
Samboja Barat	-	-	-
Muara Jawa	1	2	3
Sanga Sanga	1	1	2
Loa Janan	1	4	5
Loa Kulu	-	3	3
Muara Muntai	1	-	1
Muara Wis	-	-	-
Kota Bangun	1	1	2
Kota Bangun Darat	-	-	-
Tenggarong	3	6	9
Sebulu	2	-	2
Tenggarong Seberang	1	3	4
Anggana	1	-	1
Muara Badak	1	2	3
Marangkayu	1	-	1
Muara Kaman	1	-	1
Kenohan	-	1	1
Kembang Janggut	1	-	1
Tabang	-	-	-
Kutai Kartanegara	17	27	44

Lanjutan Tabel/*Continued Table 4.1.10*

Kecamatan <i>Subdistrict</i>	Perguruan Tinggi <i>University</i>		
	Negeri	Swasta	Jumlah
(1)	(14)	(15)	(16)
Samboja	-	-	-
Samboja Barat	-	-	-
Muara Jawa	-	-	-
Sanga Sanga	-	-	-
Loa Janan	-	-	-
Loa Kulu	-	-	-
Muara Muntai	-	-	-
Muara Wis	-	-	-
Kota Bangun	-	-	-
Kota Bangun Darat	-	-	-
Tenggarong	-	2	2
Sebulu	-	-	-
Tenggarong Seberang	-	-	-
Anggana	-	-	-
Muara Badak	-	-	-
Marangkayu	-	-	-
Muara Kaman	-	-	-
Kenohan	-	-	-
Kembang Janggut	-	-	-
Tabang	-	-	-
Kutai Kartanegara	-	2	2

Catatan/*Note*: ¹ Desa pada tabel ini termasuk Unit Permukiman Transmigrasi (UPT) yang masih dibina oleh kementerian terkait dan nagari di Provinsi Sumatera Barat/*Villages in this table include Transmigration Settlement Unit which is still fostered by the relevant ministries and the nagari in the Province of Sumatera Barat*

Sumber/*Source*: BPS, Pendataan Potensi Desa (Podes)/ *BPS-Statistics Indonesia, Village Potential Data Collection*

Tabel
Table 4.1.11

Angka Partisipasi Murni (APM) dan Angka Partisipasi Kasar (APK) Menurut Jenjang Pendidikan di Kabupaten Kutai Kartanegara, 2021 dan 2022
Net Enrollment Rate and Gross Enrollment Ratio by Educational Level in Kutai Kartanegara Regency 2021 and 2022

Jenjang Pendidikan Educational Level	Angka Partisipasi Murni (APM) Net Enrollment Rate		Angka Partisipasi Kasar (APK) Gross Enrollment Ratio	
	2021	2022	2021	2022
(1)	(2)	(3)	(4)	(5)
SD/MI/Sederajat Primary School	96,41	97,27
SMP/MTs/ Sederajat Lower Secondary School	85,94	87,79
SMA/SMK/MA/Sederajat Upper Secondary School	75,45	75,12

Catatan/Note: ...

Sumber/Source: BPS, Survei Sosial Ekonomi Nasional (Susenans)/BPS-Statistics Indonesia, National Socioeconomic Survey

4.2 KESEHATAN HEALTH

Tabel 4.2.1 **Jumlah Desa¹/Kelurahan Yang Memiliki Sarana Kesehatan Menurut Kecamatan di Kabupaten Kutai Kartanegara, 2020–2022**
Number of Villages¹/Kelurahan Having Health Facilities by Subdistrict in Kutai Kartanegara Regency, 2020-2022

Kecamatan Subdistrict	Rumah Sakit Hospital		
	2020	2021	2022
(1)	(2)	(3)	(4)
Samboja	1	1	1
Samboja Barat	-	-	-
Muara Jawa	-	-	-
Sanga Sanga	-	-	-
Loa Janan	-	-	-
Loa Kulu	-	-	-
Muara Muntai	-	-	-
Muara Wis	-	-	-
Kota Bangun	1	1	1
Kota Bangun Darat	-	-	-
Tenggarong	-	-	-
Sebulu	-	-	-
Tenggarong Seberang	1	1	1
Anggana	-	-	-
Muara Badak	-	-	-
Marangkayu	-	-	-
Muara Kaman	-	-	-
Kenohan	-	-	-
Kembang Janggut	-	-	-
Tabang	-	-	-
Kutai Kartanegara	3	3	3

Lanjutan Tabel/*Continued Table* 4.2.1

Kecamatan <i>Subdistrict</i>	Rumah Sakit Bersalin <i>Maternity Hospital</i>		
	2020	2021	2022
(1)	(5)	(6)	(7)
Samboja	-	-	-
Samboja Barat	-	-	-
Muara Jawa	-	-	-
Sanga Sanga	-	-	-
Loa Janan	-	-	-
Loa Kulu	-	-	-
Muara Muntai	-	-	-
Muara Wis	-	-	-
Kota Bangun	-	-	-
Kota Bangun Darat	-	-	-
Tenggarong	-	-	-
Sebulu	-	-	-
Tenggarong Seberang	-	-	-
Anggana	-	-	-
Muara Badak	-	-	-
Marangkayu	-	-	-
Muara Kaman	-	-	-
Kenohan	-	-	-
Kembang Janggut	-	-	-
Tabang	-	-	-
Kutai Kartanegara	-	-	-

Lanjutan Tabel/*Continued Table 4.2.1*

Kecamatan <i>Subdistrict</i>	Poliklinik <i>Polyclinic</i>		
	2020	2021	2022
(1)	(8)	(9)	(10)
Samboja	-	-	-
Samboja Barat	-	-	-
Muara Jawa	-	-	-
Sanga Sanga	-	-	-
Loa Janan	-	-	-
Loa Kulu	-	-	-
Muara Muntai	-	-	-
Muara Wis	-	-	-
Kota Bangun	-	-	-
Kota Bangun Darat	-	-	-
Tenggarong	-	-	-
Sebulu	-	-	-
Tenggarong Seberang	-	-	-
Anggana	-	-	-
Muara Badak	-	-	-
Marangkayu	-	-	-
Muara Kaman	-	-	-
Kenohan	-	-	-
Kembang Janggut	-	-	-
Tabang	-	-	-
Kutai Kartanegara	-	-	-

Lanjutan Tabel/*Continued Table 4.2.1*

Kecamatan <i>Subdistrict</i>	Puskesmas <i>Public Health Center</i>		
	2020	2021	2022
(1)	(11)	(12)	(13)
Samboja	3	3	3
Samboja Barat	-	-	-
Muara Jawa	1	1	1
Sanga Sanga	1	1	1
Loa Janan	3	3	3
Loa Kulu	2	2	2
Muara Muntai	1	1	1
Muara Wis	1	1	1
Kota Bangun	2	2	2
Kota Bangun Darat	-	-	-
Tenggarong	3	3	3
Sebulu	2	2	2
Tenggarong Seberang	2	2	2
Anggana	1	1	1
Muara Badak	2	2	2
Marangkayu	2	2	2
Muara Kaman	2	2	2
Kenohan	1	1	1
Kembang Janggut	1	1	1
Tabang	2	2	2
Kutai Kartanegara	32	32	32

Lanjutan Tabel/*Continued Table 4.2.1*

Kecamatan <i>Subdistrict</i>	Puskesmas Pembantu <i>Subsidiary of Public Health Center</i>		
	2020	2021	2022
(1)	(14)	(15)	(16)
Samboja	-	-	-
Samboja Barat	-	-	-
Muara Jawa	-	-	-
Sanga Sanga	-	-	-
Loa Janan	-	-	-
Loa Kulu	-	-	-
Muara Muntai	-	-	-
Muara Wis	-	-	-
Kota Bangun	-	-	-
Kota Bangun Darat	-	-	-
Tenggarong	-	-	-
Sebulu	-	-	-
Tenggarong Seberang	-	-	-
Anggana	-	-	-
Muara Badak	-	-	-
Marangkayu	-	-	-
Muara Kaman	-	-	-
Kenohan	-	-	-
Kembang Janggut	-	-	-
Tabang	-	-	-
Kutai Kartanegara	-	-	-

Lanjutan Tabel/Continued Table 4.2.1

Kecamatan Subdistrict	Apotek Pharmacy		
	2020	2021	2022
(1)	(17)	(18)	(19)
Samboja	-	-	-
Samboja Barat	-	-	-
Muara Jawa	-	-	-
Sanga Sanga	-	-	-
Loa Janan	-	-	-
Loa Kulu	-	-	-
Muara Muntai	-	-	-
Muara Wis	-	-	-
Kota Bangun	-	-	-
Kota Bangun Darat	-	-	-
Tenggarong	-	-	-
Sebulu	-	-	-
Tenggarong Seberang	-	-	-
Anggana	-	-	-
Muara Badak	-	-	-
Marangkayu	-	-	-
Muara Kaman	-	-	-
Kenohan	-	-	-
Kembang Janggut	-	-	-
Tabang	-	-	-
Kutai Kartanegara	-	-	-

Catatan/Note: ¹ Desa pada tabel ini termasuk Unit Permukiman Transmigrasi (UPT) yang masih dibina oleh kementerian terkait dan nagari di Provinsi Sumatera Barat/Villages in this table include Transmigration Settlement Unit which is still fostered by the relevant ministries and the nagari in the Province of Sumatera Barat

Sumber/Source: BPS, Pendataan Potensi Desa (Podes)/BPS-Statistics Indonesia, Village Potential Data Collecting

Tabel 4.2.2 Jumlah Tenaga Kesehatan Menurut Kecamatan di Kabupaten Kutai Kartanegara, 2022
Number of Health Human Resources by Subdistrict in Kutai Kartanegara Regency, 2022

Kecamatan Subdistrict	Tenaga Medis ¹ Medical Worker ¹	Psikologi Klinis Clinical Psychology	Tenaga Keperawatan Nursing Worker	Tenaga Kebidanan Midwifery Worker	Tenaga Kefarmasian Pharmaceutical Worker
(1)	(2)	(3)	(4)	(5)	(6)
Samboja
Samboja Barat
Muara Jawa
Sanga Sanga
Loa Janan
Loa Kulu
Muara Muntai
Muara Wis
Kota Bangun
Kota Bangun Darat
Tenggarong
Sebulu
Tenggarong Seberang
Anggana
Muara Badak
Marangkayu
Muara Kaman
Kenohan
Kembang Janggut
Tabang
Kutai Kartanegara	300	1	1 341	760	276

Lanjutan Tabel/Continued Table 4.2.2

Kecamatan Subdistrict	Tenaga Kesehatan Masyarakat Public Health worker	Tenaga Kesehatan Lingkungan Enviromental Health Worker	Tenaga Gizi Nutritionist	Tenaga Keterampilan Fisik Physical Therapists
(1)	(7)	(8)	(9)	(10)
Samboja
Samboja Barat
Muara Jawa
Sanga Sanga
Loa Janan
Loa Kulu
Muara Muntai
Muara Wis
Kota Bangun
Kota Bangun Darat
Tenggarong
Sebulu
Tenggarong Seberang
Anggana
Muara Badak
Marangkayu
Muara Kaman
Kenohan
Kembang Janggut
Tabang
Kutai Kartanegara	164	48	53	13

Lanjutan Tabel/*Continued Table 4.2.2*

Kecamatan <i>Subdistrict</i>	Tenaga Ketenikisan Medis <i>Medical Technicians</i>	Tenaga Teknik Biomedika <i>Biomedical Engineer</i>	Tenaga Kesehatan Tradisional <i>Traditional Health Worker</i>
(1)	(11)	(12)	(13)
Samboja
Samboja Barat
Muara Jawa
Sanga Sanga
Loa Janan
Loa Kulu
Muara Muntai
Muara Wis
Kota Bangun
Kota Bangun Darat
Tenggarong
Sebulu
Tenggarong Seberang
Anggana
Muara Badak
Marangkayu
Muara Kaman
Kenohan
Kembang Janggut
Tabang
Kutai Kartanegara	36	161	0

Catatan/*Note*: ¹ Tenaga medis terdiri atas dokter, dokter gigi, dokter spesialis, dan dokter gigi spesialis baik di dalam maupun di luar negeri yang diakui oleh Pemerintah RI sesuai dengan peraturan perundang-undangan (UU No. 29 Tahun 2004 tentang Praktik Kedokteran)/*Medical worker includes doctor, dentist, medical specialist, and dentist specialist at home and abroad recognized by Indonesian government in accordance with the laws and regulations (Law No. 29 year 2004 about Medical Practice)*

Sumber/*Source*: ...

Tabel
Table 4.2.3

Jumlah Rumah Sakit Umum, Rumah Sakit Khusus, dan Puskesmas Menurut Kecamatan di Kabupaten Kutai Kartanegara, 2021 dan 2022
Number of General Hospital, Specialized Hospital, and Public Health Center by Subdistrict in Kutai Kartanegara Regency 2021 and 2022

Kecamatan Subdistrict	Rumah Sakit Umum General Hospital		-Rumah Sakit Khusus Specialized Hospital	
	2021	2022	2021	2022
(1)	(2)	(3)	(4)	(5)
Samboja	1	1	-	-
Samboja Barat	-	-	-	-
Muara Jawa	-	-	-	-
Sanga Sanga	-	-	-	-
Loa Janan	-	-	-	-
Loa Kulu	-	-	-	-
Muara Muntai	-	-	-	-
Muara Wis	-	-	-	-
Kota Bangun	1	1	-	-
Kota Bangun Darat	-	-	-	-
Tenggarong	-	-	-	-
Sebulu	-	-	-	-
Tenggarong Seberang	1	1	-	-
Anggana	-	-	-	-
Muara Badak	-	-	-	-
Marangkayu	-	-	-	-
Muara Kaman	-	-	-	-
Kenohan	-	-	-	-
Kembang Janggut	-	-	-	-
Tabang	-	-	-	-
Kutai Kartanegara	3	3	-	-

Lanjutan Tabel/*Continued Table 4.2.3*

Kecamatan Subdistrict	Puskesmas ¹ Rawat Inap Public Health Center ¹ with Inpatient Care		Puskesmas ¹ Non Rawat Inap Public Health Center ¹ without Inpatient Care	
	2021	2022	2021	2022
(1)	(6)	(7)	(8)	(9)
Samboja	-	-	1	1
Samboja Barat	-	-	-	-
Muara Jawa	-	-	1	1
Sanga Sanga	-	-	1	1
Loa Janan	-	-	1	1
Loa Kulu	1	1	1	1
Muara Muntai	-	-	1	1
Muara Wis	-	-	1	1
Kota Bangun	-	-	1	1
Kota Bangun Darat	-	-	-	-
Tenggarong	-	-	1	1
Sebulu	-	-	1	1
Tenggarong Seberang	-	-	1	1
Anggana	-	-	1	1
Muara Badak	-	-	1	1
Marangkayu	-	-	1	1
Muara Kaman	-	-	1	1
Kenohan	-	-	1	1
Kembang Janggut	-	-	1	1
Tabang	-	-	1	1
Kutai Kartanegara	1	1	18	18

Catatan/Note: ¹ Puskesmas yang teregistrasi/Registered Public Health Center

Sumber/Source: Dinas Kesehatan Kab. Kutai Kartanegara

4.3 AGAMA DAN SOSIAL LAINNYA RELIGION AND OTHER SOCIAL AFFAIRS

Tabel 4.3.1 Jumlah Tempat Peribadatan Menurut Kecamatan di Kabupaten Kutai Kartanegara, 2022
Number of Places of Worship by Subdistrict in Kutai Kartanegara Regency, 2022

Kecamatan Subdistrict	Masjid Mosque	Mushola Pray Room	Gereja Protestan Protestant Church	Gereja Katholik Catholic Church	Pura Temple	Vihara
(1)	(2)	(3)	(4)	(5)	(6)	(7)
Samboja	85	59	21	1	-	-
Samboja Barat	-	-	-	-	-	-
Muara Jawa	24	34	6	2	-	-
Sanga Sanga	10	31	6	1	-	-
Loa Janan	51	68	26	3	-	-
Loa Kulu	48	110	26	2	-	-
Muara Muntai	14	26	2	2	-	-
Muara Wis	12	14	2	1	-	-
Kota Bangun	45	42	15	2	-	-
Kota Bangun Darat	-	-	-	-	-	-
Tenggarong	76	92	24	5	1	-
Sebulu	43	52	7	2	-	-
Tenggarong Seberang	41	95	15	2	11	-
Anggana	46	37	4	1	-	-
Muara Badak	88	65	13	1	-	-
Marangkayu	85	55	10	1	-	-
Muara Kaman	77	62	5	2	3	-
Kenohan	14	18	8	2	-	-
Kembang Janggut	12	18	10	2	-	-
Tabang	8	15	21	4	-	-
Kutai Kartanegara	779	893	221	36	15	-

Catatan/Note: ...

Sumber/Source: ...

Tabel
Table 4.3.2

Jumlah Desa¹/Kelurahan yang Mengalami Bencana Menurut Kecamatan di Kabupaten Kutai Kartanegara, 2021-2022
Number of Villages¹/Kelurahan that Had Natural Disaster² by Subdistrict in Kutai Kartanegara Regency 2021-2022

Kecamatan Subdistrict	Banjir		Kebakaran	
	2021	2022	2021	2022
(1)	(3)			(4)
Samboja	9	1	1	-
Samboja Barat	-	-	-	-
Muara Jawa	4	-	-	-
Sanga Sanga	-	-	1	-
Loa Janan	2	2	1	1
Loa Kulu	3	-	1	1
Muara Muntai	-	-	3	-
Muara Wis	-	5	-	1
Kota Bangun	-	3	2	1
Kota Bangun Darat	-	-	-	-
Tenggarong	2	-	11	7
Sebulu	1	1	1	4
Tenggarong Seberang	3	-	4	4
Anggana	-	-	1	-
Muara Badak	4	4	-	-
Marangkayu	1	2	1	-
Muara Kaman	-	18	4	1
Kenohan	1	3	3	-
Kembang Janggut	11	27	2	-
Tabang	-	6	-	-
Kutai Kartanegara	41	61	36	20

Lanjutan Tabel/*Continued Table* 4.3.2

Kecamatan <i>Subdistrict</i>	Gempa Bumi/ <i>Earthquake</i>		Angin Puting Beliung	
	2021	2022	2021	2022
(1)	(5)	(6)	(7)	(7)
Samboja	-	-	-	-
Samboja Barat	-	-	-	-
Muara Jawa	-	-	-	-
Sanga Sanga	-	-	-	-
Loa Janan	-	-	-	-
Loa Kulu	-	-	-	-
Muara Muntai	-	-	-	-
Muara Wis	-	-	-	1
Kota Bangun	-	-	-	-
Kota Bangun Darat	-	-	-	-
Tenggarong	-	-	-	-
Sebulu	-	-	-	-
Tenggarong Seberang	-	-	-	-
Anggana	-	-	2	-
Muara Badak	-	-	-	-
Marangkayu	-	-	-	-
Muara Kaman	-	-	-	-
Kenohan	-	-	-	-
Kembang Janggut	-	-	-	-
Tabang	-	-	-	-
Kutai Kartanegara	-	-	2	1

Lanjutan Tabel/*Continued Table 4.3.2*

Kecamatan <i>Subdistrict</i>	Tanah Longsor/ <i>Landslide</i>		Kecelakaan Transportasi Air	
	2021	2022	2021	2022
(1)	(8)	(9)	(10)	(10)
Samboja	1	-	2	-
Samboja Barat	-	-	-	-
Muara Jawa	2	-	1	1
Sanga Sanga	-	-	-	-
Loa Janan	5	-	-	1
Loa Kulu	2	-	2	-
Muara Muntai	-	-	-	-
Muara Wis	-	-	-	-
Kota Bangun	-	-	-	1
Kota Bangun Darat	-	-	-	-
Tenggarong	-	1	4	-
Sebulu	1	1	-	1
Tenggarong Seberang	2	-	-	-
Anggana	-	-	3	1
Muara Badak	-	-	-	-
Marangkayu	-	1	-	-
Muara Kaman	-	-	-	1
Kenohan	-	-	-	-
Kembang Janggut	-	-	-	-
Tabang	-	-	-	-
Kutai Kartanegara	18	3	7	6

Lanjutan Tabel/*Continued Table* 4.3.2

Kecamatan <i>Subdistrict</i>	Pohon Tumbang		Orang Tenggelam	
	2021	2022	2021	2022
(1)	(8)	(9)	(10)	(10)
Samboja	-	-	-	1
Samboja Barat	-	-	-	-
Muara Jawa	-	-	1	1
Sanga Sanga	-	-	-	-
Loa Janan	1	-	1	6
Loa Kulu	3	2	2	-
Muara Muntai	-	-	-	-
Muara Wis	-	-	-	-
Kota Bangun	-	-	-	1
Kota Bangun Darat	-	-	-	-
Tenggarong	11	18	1	5
Sebulu	-	-	-	2
Tenggarong Seberang	4	2	-	-
Anggana	-	-	1	5
Muara Badak	-	-	-	-
Marangkayu	-	-	-	-
Muara Kaman	-	-	-	4
Kenohan	-	-	-	-
Kembang Janggut	-	-	-	1
Tabang	-	-	-	-
Kutai Kartanegara	15	22	2	26

Sumber/*Source*: BPBD Kab. Kutai Kartanegara

4.4 KEMISKINAN POVERTY

Tabel 4.4.1 Garis Kemiskinan, Jumlah, dan Persentase Penduduk Miskin di Kabupaten Kutai Kartanegara, 2015–2022
Poverty Line, Number, and Percentage of Poor People in Kutai Kartanegara Regency, 2015–2022

Tahun Year	Garis Kemiskinan (rupiah/kapita/bulan) Poverty Line (rupiah/capita/month)	Jumlah Penduduk Miskin (ribu) Number of Poor People (thousand)	Persentase Penduduk Miskin Percentage of Poor People
(1)	(2)	(3)	(4)
2015	389,195	56,990	7.98
2016	424,717	55,820	7.63
2017	450,581	56,573	7.96
2018	485,435	-	7.41
2019	503,968	56,340	7.20
2020	548,423	58,420	7.31
2021	569,640	62,360	7.99
2022	605,321	62,870	7.96

Catatan/Note: ...

Sumber/Source: BPS, Survei Sosial Ekonomi Nasional Maret/BPS-Statistics Indonesia, March National Socioeconomic Survey

Tabel
Table 4.4.2

Indeks Kedalaman Kemiskinan dan Indeks Keparahan Kemiskinan di Kabupaten Kutai Kartanegara, 2015–2022
Poverty Gap Index and Poverty Severity Index in Kutai Kartanegara Regency 2015–2022

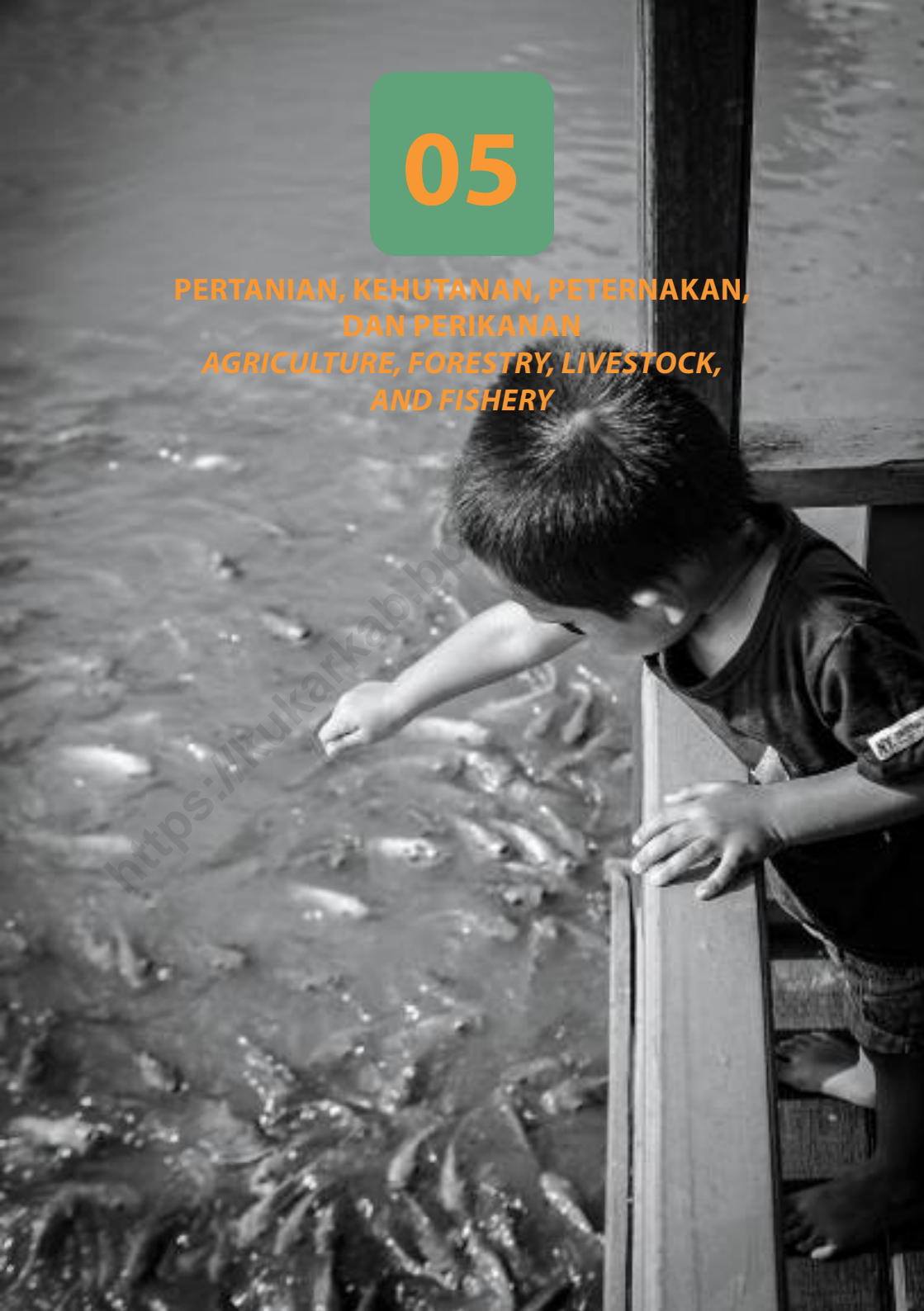
Tahun Year	Indeks Kedalaman Kemiskinan Poverty Gap Index	Indeks Keparahan Kemiskinan Poverty Severity Index
(1)	(2)	(3)
2016	1,16	0,28
2017	1,50	0,44
2018	0,95	0,20
2019	0,95	0,19
2020	0,91	0,16
2021	1,22	0,37
2022	1,18	0,26

Sumber/Source: BPS, Survei Sosial Ekonomi Nasional Maret/BPS-Statistics Indonesia, March National Socioeconomic Survey

<https://kukarkab.bps.go.id>

05

**PERTANIAN, KEHUTANAN, PETERNAKAN,
DAN PERIKANAN**
*AGRICULTURE, FORESTRY, LIVESTOCK,
AND FISHERY*



<https://kukarkab.bps.go.id>

PENJELASAN TEKNIS

1. **Lahan sawah** adalah lahan pertanian yang berpetak-petak dan dibatasi oleh pematang (galengan) saluran untuk menahan/ menyalurkan air yang biasanya ditanami padi sawah tanpa memandang dari mana diperoleh atau status lahan tersebut, Lahan yang dimaksud termasuk lahan yang terdaftar di Pajak Bumi Bangunan luran Pembangunan Daerah lahan bengkok lahan serobotan lahan rawa yang ditanami padi dan lahan bekas tanaman tahunan yang telah dijadikan sawah baik yang ditanami padi palawija atau tanaman semusim lainnya,
2. **Tegal/Kebun** adalah lahan pertanian bukan sawah (lahan kering) yang ditanami tanaman semusim atau tahunan dan terpisah dengan halaman sekitar rumah serta penggunaannya tidak berpindah pindah,
3. **Ladang/huma** adalah lahan pertanian bukan sawah (lahan kering) yang biasanya ditanami tanaman semusim dan penggunaannya hanya semusim atau dua musim kemudian akan ditinggalkan bila sudah tidak subur lagi (berpindah-pindah), Kemungkinan lahan ini beberapa tahun kemudian akan dikerjakan kembali jika sudah subur,

TECHNICAL NOTES

1. **Wetland** is agricultural land that separated by small dykes to resist water where the main crop is usually wetland paddy without considering where it is got from or the status of the land, It includes the land that is registered at land income tax office regional development contribution 'bengkok' land illegal ownership swamps for rice cultivation and annual crop land mark that has been used as rice field which are both planted with paddy secondary crops or the other seasonal crops,
2. **Dry field/garden** is an dryland (unirrigated land) which is planted with seasonal or annual crops and separately from the yard around the house without shifting,
3. **Unirrigated agricultural field/ shifting cultivation land** is dryland (unirrigated land) that usually is cultivated for seasonal crops and utilized only for one or two seasons then it will be left when it is not fertile (shifting), Maybe this land will be used again in a few years if it has been fertile,

1. **Lahan yang sementara tidak diusahakan** adalah lahan yang biasanya diusahakan tetapi untuk sementara (lebih dari 1 (satu) tahun tetapi kurang dari atau sama dengan 2 (dua) tahun) tidak diusahakan termasuk lahan sawah yang tidak diusahakan selama lebih dari 2 (dua) tahun,
 2. Data pokok tanaman pangan yang dikumpulkan adalah luas panen dan produktivitas (hasil per hektar), Produksi tanaman pangan merupakan hasil perkalian antara luas panen dengan produktivitas, Pengumpulan data luas panen dilakukan setiap bulan dengan pendekatan area kecamatan di seluruh wilayah Indonesia, Pengumpulan data produktivitas dilakukan melalui pengukuran langsung pada plot ubinan berukuran $2\frac{1}{2}$ m x $2\frac{1}{2}$ m, Pengumpulan data produktivitas dilakukan setiap *subround* (empat bulanan) pada waktu panen petani,
 3. Data produksi padi dan palawija yang disajikan adalah dalam kualitas: gabah kering giling (padi) pipilan kering (jagung) biji kering (kedelai dan kacang tanah) dan umbi basah (ubi kayu dan ubi jalar),
1. **Temporarily unused land** is land that is regularly used but temporarily (more than a year but less or equal than two years) is unused it includes wetland that is not cultivated more than two years,
 2. The main food crops data collected consists of harvested area and productivity (yield per hectare), Food crops production is generated by harvested area multiplied by productivity, The harvested area data is collected every month using sub district area approach in all sub district in Indonesia, the productivity data collection is conducted by a direct measurement in $2\frac{1}{2}$ m x $2\frac{1}{2}$ m crop cutting plot, The productivity measurement is conducted in every subround (four monthly) at the time when farmers are harvesting their crops,
 3. Production of paddy and secondary crops data are presented in the form of: dry unhusked rice (paddy) dry loose maize (maize) dry shells crops (soybeans and peanuts) and fresh roots (cassava and sweet potatoes),

1. Tanaman sayuran dan buah-buahan semusim

Tanaman sayuran semusim adalah tanaman sumber vitamin garam mineral dan lain-lain yang dikonsumsi dari bagian tanaman yang berupa daun bunga buah dan umbinya yang berumur kurang dari satu tahun,

Tanaman buah-buahan semusim adalah tanaman sumber vitamin garam mineral dan lain-lain yang dikonsumsi dari bagian tanaman yang berupa buah berumur kurang dari satu tahun tidak berbentuk pohon/rumpun tetapi menjalar dan berbatang lunak,

2. Tanaman buah-buahan dan sayuran tahunan

Tanaman buah-buahan tahunan adalah tanaman sumber vitamin garam mineral dan lain-lain yang dikonsumsi dari bagian tanaman yang berupa buah dan merupakan tanaman tahunan,

Tanaman sayuran tahunan adalah tanaman sumber vitamin garam mineral dan lain-lain yang dikonsumsi dari bagian tanaman yang berupa daun dan atau buah yang berumur lebih dari satu tahun,

3. Tanaman biofarmaka adalah tanaman yang bermanfaat untuk obat-obatan kosmetik dan kesehatan yang dikonsumsi atau digunakan dari bagian-bagian

1. Seasonal vegetable and fruit plants

Seasonal vegetable plants are plants which are the sources of vitamin mineral salt etc consumed from the part of the plant in the form of leaf flower fruit and root with the age of less than one year,

Seasonal fruit plants are plants which are the sources of vitamin mineral salt etc consumed from the part of the plant in the form of fruits, These plants are creeps with the age of less than one year,

2. Annual fruit and vegetable plants

Annual fruit plants are plants which are the sources of vitamin contained mineral salt etc consumed from the part of plant in the form of fruit and more than one year of age,

Annual vegetable plants are plants which are the sources of vitamin contained mineral salt etc consumed from the part of the plant in the form of vegetable and more than one year of age,

3. Medicinal plants are plants which are useful for medicine, It is consumed from part of the plant such as leaf flower fruit tuber and root,

1. tanaman seperti daun batang buah umbi (rimpang) ataupun akar,
2. **Tanaman hias** adalah tanaman yang mempunyai nilai keindahan baik bentuk warna daun tajuk maupun bunganya sering digunakan untuk penghias pekarangan dan lain sebagainya,
3. **Luas panen tanaman hortikultura** adalah luas tanaman sayuran buah-buahan biofarmaka dan tanaman hias yang diambil hasilnya/dipanen pada periode pelaporan,
4. **Luas panen untuk tanaman sayuran** adalah luas tanaman yang dipanen sekaligus/habis/dibongkar dan luas tanaman yang dipanen berkali-kali (lebih dari satu kali)/belum habis,

Tanaman yang dipanen sekaligus/habis/dibongkar adalah tanaman yang sehabis panen langsung dibongkar/dicabut terdiri dari bawang merah bawang putih bawang daun kentang kol/kubis kembang kol petsai/sawi wortel lobak dan kacang merah,

Tanaman yang dipanen berkali-kali (lebih dari satu kali)/belum habis adalah tanaman yang pemanenannya lebih dari satu kali dan biasanya dibongkar apabila panen terakhir sudah tidak memadai lagi terdiri dari:
- 1.
2. **Ornamental plants** are plants which have a beauty value either in shape colour of leaf or crown of flower and they are often used as a yard decorator,
3. **Harvested area of horticulture** is area which vegetable fruit medicinal and ornamental plant of crop harvested during the period of report,
4. **Harvested area of vegetables** is area of entirely plant harvested/demolished and plant harvested several times/undemolished,

Entirely plants harvested/demolished are plants usually harvested once and demolished to be substituted by other plants consisting of: shallots garlic leeks potato cabbage cauliflower mustard green carrots chinese radish and red kidney beans,

Plants harvested several times/undemolished are plants usually harvested more than once and demolished in the case that the last harvest was economically not profitable, They consist of : yard long beans chili small chili

kacang panjang cabe besar cabe rawit jamur tomat terung buncis ketimun labu siam kangkung bayam melon semangka dan blewah,

mushroom tomatoes egg plant french beans cucumber pumpkin/ chajota swamp cabbage spinach melon watermelon and blewah,

1. Produksi hortikultura adalah hasil menurut bentuk produk dari setiap tanaman sayuran buah-buahan biofarmaka dan tanaman hias yang diambil berdasarkan luas yang dipanen/tanaman yang menghasilkan pada bulan/triwulan laporan,
 2. Data perkebunan besar dikumpulkan oleh BPS setiap bulan secara lengkap (sensus bulanan) dengan sistem surat pos, Khusus untuk tanaman kelapa cengkeh dan kapok datanya diperoleh dari Direktorat Jenderal Perkebunan, Data perkebunan rakyat juga diperoleh dari Direktorat Jenderal Perkebunan,
 3. Penghitungan luas tanaman perkebunan besar adalah pada keadaan akhir tahun dan tidak termasuk yang luasnya kurang dari 5 hektar,
 4. Bentuk produksi perkebunan adalah; karet kering (karet) daun kering (teh dan tembakau) biji kering (kopi dan coklat) kulit kering (kayu manis dan kina) serat kering (rami) bunga kering (cengkeh) refined sugar (tebu dari perkebunan besar) gula mangkok
1. *Horticulture production is the standard production quantity form of vegetable fruit medicinal and ornamental plant based on harvested area/the number of production plants reported monthly/quarterly,*
 2. *Data on estates are collected by the BPS every month on complete basis through a mailing system, Data on coconut clove and kapok as well as on smallholder plantation are acquired from the directorate general of estates,*
 3. *Planted areas of estates refer to condition at the end of the year and exclude areas less than 5 hectares,*
 4. *Production of estates crops are follows: dry rubber (rubber); dry leaves (tea and tobacco); dry beans (cofee and cocoa); dry bark (cassiavera and cinchona); dry fibre (rosella); dry flowers/buds (cloves); refined sugar (sugar cane from estate); cup sugar (sugar cane from*

1. (tebu dari perkebunan rakyat) ekivalen kopra (kopra) biji dan bunga (pala) serta minyak daun (sereh),
 2. Persediaan akhir tahun produksi perkebunan besar bukan merupakan cadangan penyangga (buffer stock),
 3. Data Statistik Kehutanan sebagian besar merupakan data sekunder yang bersumber dari Kementerian Kehutanan,
 4. Kawasan hutan adalah wilayah tertentu yang berupa hutan yang ditunjuk dan atau ditetapkan oleh pemerintah untuk dipertahankan keberadaannya sebagai hutan tetap, Hal ini untuk menjamin kepastian hukum mengenai status kawasan hutan letak batas dan luas suatu wilayah tertentu yang sudah ditunjuk menjadi kawasan hutan tetap,
 5. Kawasan hutan Indonesia ditetapkan oleh Menteri Kehutanan dalam bentuk Surat Keputusan Menteri Kehutanan tentang Penunjukan Kawasan Hutan dan Perairan Provinsi, Penunjukan Kawasan Hutan ini disusun berdasarkan hasil pemaduserasian antara Rencana Tata Ruang Wilayah Provinsi (RTRWP) dengan Tata Guna Hutan Kesepakatan (TGHK),
1. *smallholders*); *copra* (*copra*); *seeds and buds* (*nutmeg*); and *leaf oil* (*citronella*),
 2. *The production availability of estates at the end of year is not the buffer stock,*
 3. *Most of forestry statistics are secondary data obtained from the Ministry of Forestry,*
 4. *Forest Area is a specific territory of forest ecosystem determined and or decided by the government as a permanent forest, Such decision is important to maintain the size of forest area and to ensure its legitimation and boundary demarcation of permanent forest,*
 5. *Indonesian forest area is determined by the Minister of Forestry in the format of Ministerial decree on the designation of Provincial Forest Area and inland Water coastal and Marine ecosystem, The designation of Forest Area is formulated based on integrated and harmonized of Provincial Spatial Planning (RTRWP) and Forest Land use by concensus (TGHK),*

1. Penunjukan kawasan hutan mencakup pula kawasan perairan yang menjadi bagian dari Kawasan Suaka Alam (KSA) dan Kawasan Pelestarian Alam (KPA),
 2. Kawasan Suaka Alam (KSA) adalah kawasan dengan ciri khas tertentu baik di darat maupun di perairan yang mempunyai fungsi pokok sebagai kawasan pengawetan keanekaragaman tumbuhan dan satwa serta ekosistemnya yang juga berfungsi sebagai wilayah sistem penyangga kehidupan,
 3. Kawasan Pelestarian Alam (KPA) adalah kawasan dengan ciri khas tertentu baik di darat maupun di perairan yang mempunyai fungsi pokok perlindungan sistem penyangga kehidupan pengawetan keanekaragaman jenis tumbuhan dan satwa serta pemanfaatan secara lestari sumber daya alam hayati dan ekosistemnya,
 4. Berdasarkan Undang-Undang No, 41 Tahun 1999 tentang Kehutanan kawasan hutan dibagi ke dalam kelompok Hutan Konservasi Hutan Lindung dan Hutan Produksi,
 5. Hutan Konservasi adalah kawasan hutan dengan ciri khas tertentu yang mempunyai fungsi pokok pengawetan keanekaragaman tumbuhan dan satwa serta
1. *The designation of forest area in some cases also cover inland water coastal and marine ecosystem that may become part of Sanctuary Reserve Area (KSA) and Nature Conservation Area (KPA),*
 2. *A sanctuary reserve Area is a specific terrestrial or aquatic area having specific criteria for preserving biodiversity plant and animal as well as ecosystem which also serve as life support system,*
 3. *A nature conservation area is a specific terrestrial or aquatic area whose main function is to serve life support system and preserve diversity of plant and animal species as well as to provide a sustainable utilization of living resources and their ecosystems,*
 4. *In accordance to the Act on Forestry no, 41/1999 forest area is categorized as conservation Forest Protection Forest and Production Forest,*
 5. *Conservation Forest is a forest area having specific characteristic established for the purposes of conservation of animal and plant species as well as their*

1. ekosistemnya,
 2. Hutan Lindung adalah kawasan hutan yang mempunyai fungsi pokok sebagai perlindungan sistem penyangga kehidupan untuk mengatur tata air mencegah banjir mengendalikan erosi mencegah intrusi air laut dan memelihara kesuburan tanah,
 3. Hutan Produksi adalah kawasan hutan yang mempunyai fungsi pokok memproduksi hasil hutan, Hutan produksi terdiri dari Hutan Produksi Tetap (HP) Hutan Produksi Terbatas (HPT) dan Hutan Produksi yang dapat dikonversi,
 4. Hutan Konservasi terdiri dari: Kawasan suaka alam berupa Cagar Alam (CA) dan Suaka Margasatwa (SM); kawasan pelestarian alam berupa Taman Nasional (TN) Taman Hutan Raya (THR) dan Taman Wisata Alam (TWA); Taman Buru (TB),
Taman Buru adalah kawasan hutan yang ditetapkan sebagai tempat wisata berburu,
 5. Penetapan lahan kritis mengacu pada lahan yang telah sangat rusak karena kehilangan penutupan vegetasinya sehingga kehilangan atau berkurang fungsinya sebagai penahan air pengendali erosi siklus hara pengatur iklim mikro dan retensi karbon, Berdasarkan
1. *ecosystem,*
 2. *Protection Forest is a forest area designated to serve life support system maintain hydrological system prevent of flood erosion control seawater intrusion and maintain soil fertility,*
 3. *Production Forest is a forest area designated mainly to promote sustainable forest production, Production forest is classified as permanent production forest limited production forest and convertible production forest,*
 4. *Conservation Forest is divided into: sanctuary reserve area consists of strict nature reserve and Wildlife sanctuary, Nature conservation area consists of National Park (TN) grand Forest Park (THR) and Nature Recreation Park (TWA); Game Hunting Park (TB),
Game Hunting Park is forest area devoted for game hunting recreation,*
 5. *Critical land refers to a piece of land severely damaged due to lost of its vegetation cover so that its functions as water retention erosion control nutrient cycling micro climate regulator and carbon retention are completely depleted, Based upon its vegetation condition the land could*

1. kondisi vegetasinya kondisi lahan dapat diklasifikasikan sebagai: sangat kritis kritis agak kritis potensial kritis dan kondisi normal,
 2. Reboisasi atau rehabilitasi hutan bertujuan untuk menghutankan kembali kawasan hutan yang kritis di wilayah daerah aliran sungai (DAS) yang dilaksanakan bersama masyarakat secara partisipatif,
 3. Pemanfaatan hasil hutan kayu adalah segala bentuk usaha yang memanfaatkan dan mengusahakan hasil hutan kayu dengan tidak merusak lingkungan dan tidak mengurangi fungsi pokok hutan, Kegiatan ini hanya dapat dilaksanakan pada areal hutan yang memiliki potensi untuk dilakukan kegiatan pemanfaatan hasil hutan kayu dan dapat dilaksanakan setelah diperoleh izin usaha,
 4. Izin Usaha Pemanfaatan Hasil Hutan Kayu (IUPHHK) pada hutan alam adalah izin untuk memanfaatkan hutan produksi yang kegiatannya terdiri dari pemanenan atau penebangan penanaman pemeliharaan pengamanan pengolahan dan pemasaran hasil hutan kayu, IUPHHK dapat diberikan kepada perorangan koperasi badan usaha swasta dan BUMN/BUMD,
1. *be classified as : very critical critical slight critical potential critical and normal condition,*
 2. *Reforestation or forest rehabilitation is intended to rehabilitate the critical land inside forest area or watershed to improve their ecological and hydrological functions, The activities were conducted with active participation of local communities who live nearby the target area,*
 3. *Commercial utilization of timber as forest product is activities to utilize timber without destructing the environment and undermining the main functions of the forest area, Those activities could only be executed in forest area with high commercial timber value with license,*
 4. *The license to commercially utilize timber in natural forest is license to utilize production forest for which the activities consist of harvesting or felling planting tending protecting processing and marketing, The license could be granted to individuals cooperatives private companies state-owned enterprises/local government-owned enterprises,*

1. Produksi hasil hutan utama yang dihasilkan dari hutan adalah kayu bulat, Produksi kayu bulat ini dihasilkan dari hutan alam melalui kegiatan perusahaan Hak Pengusahaan Hutan (HPH/IUPHHK) kegiatan ijin pemanfaatan kayu (IPK) dalam rangka pembukaan wilayah hutan pembangunan Hutan Tanaman Industri (HTI) serta kegiatan hutan rakyat,
 2. Kayu Gergajian merupakan kayu hasil konversi kayu bulat dengan menggunakan mesin gergaji mempunyai bentuk yang teratur dengan sisi-sisi sejajar dan sudut-sudutnya siku dengan ketebalan tidak lebih dari 6 cm dan kadar air tidak lebih dari 18 persen, Kayu gergajian yang diolah langsung dari kayu bulat wajib didukung dengan dokumen yang sah,
 3. Kayu Lapis adalah panel kayu yang tersusun dari lapisan veneer dibagian luarnya sedangkan dibagian intinya (core) bisa berupa veneer atau material lain diikat dengan lem kemudian di-press (ditekan) sedemikian rupa sehingga menjadi panel yang kuat, Termasuk dalam artian ini adalah kayu lapis yang dilapisi lagi dengan material lain,
 4. Data populasi ternak bersumber dari Direktorat Jenderal Peternakan dan Kesehatan
1. *The main product of commercial forest operation is log, The log is harvested from various sources such as natural forest granted to concessionaires (IUPHHK/HPH) land clearing activities (IPK) industrial forest plantation (HTI) and community forest,*
 2. *Sawn timber constitutes a sawmill product derived from logs as raw material, The product is characterized with regular forms having parallel sides at right angle to each other thickness not more than 6 cm and moisture content not to exceed 18 percent, Sawn timber produced directly from logs must be certified by a legal document,*
 3. *Plywood is wood panel consisting of layers pressed together in between veneers; the core may be veneer or some other material bound together with glue and pressed tightly together to make a strong panel, Included to this definition is plywood covered with other materials,*
 4. *Data of domestic livestock population are obtain from the directorate general of Livestock and*

1. Hewan Kementerian Pertanian sedangkan jumlah pemotongan ternak merupakan hasil Survei Laporan Pemotongan Ternak, Pengumpulan data pemotongan ternak dilakukan secara lengkap setiap triwulan di seluruh Rumah Potong Hewan (RPH) dan Tempat Pemotongan Hewan (TPH) yang ada di Indonesia, Pada tahun 2013 jumlah Dokumen RPH/TPH hasil pencacahan yang diolah sebanyak 4,033,
 2. Data statistik perikanan merupakan data sekunder yang bersumber dari Direktorat Jenderal Perikanan Tangkap dan Direktorat Jenderal Budidaya, Statistik perikanan dibedakan atas data Perikanan Tangkap dan Perikanan Budidaya, Perikanan Tangkap diklasifikasikan atas penangkapan ikan di laut dan penangkapan ikan di perairan umum, Perikanan Budidaya diklasifikasikan atas jenis budidaya yaitu budidaya laut tambak kolam karamba jaring apung dan sawah,
 3. Rumah Tangga Perikanan Tangkap adalah rumah tangga yang melakukan kegiatan penangkapan ikan/binatang air lainnya/tanaman air dengan tujuan sebagian/seluruh hasilnya untuk dijual,
 4. Rumah Tangga Perikanan
1. *Animal health service while data on the number of animals slaughtered are based on the quarterly survey conducted by BPS, This survey is a complete enumeration on all slaughterhouses and abattoirs in Indonesia, There are 4,033 covered in 2013,*
 2. *Fishery statistics are secondary data obtained from the directorate general of capture Fisheries and directorate general of Aquaculture, Fishery statistics are categorized into capture fisheries and aquaculture, Capture fisheries are further classified into marine capture fisheries and inland open water capture fisheries, Aquaculture are further classified into several types of culture: marine culture brackish water pond fresh water pond cage floating net and fish breeding in paddy fields,*
 3. *A capture fishery household is a household conducting activities in catching fishes/other aquatic animals/aquatic plants for which the products are wholly or partly to be sold,*

1. Budidaya adalah rumah tangga yang melakukan kegiatan budidaya ikan/binatang air lainnya/tanaman air dengan tujuan sebagian/seluruh hasilnya untuk dijual,
1. *An aquaculture fishery household is a household conducting activities in culturing fishes/other aquatic animals/aquatic plants for which the products are wholly or partly to be sold,*

<https://kukarkab.bps.go.id>

Gambar 5.1 Luas Panen Cabai Keriting Menurut Kecamatan, 2022
Figures 5.1 Area of chilis by Subdistrict 2022



Gambar 5.2 **Produksi Cabai Rawit Menurut Kecamatan**
Figures



5.1 HORTIKULTURA
HORTICULTURE

Tabel 5.1.1 Luas Panen Tanaman Sayuran Menurut Kecamatan dan Jenis Tanaman di Kabupaten Kutai Kartanegara (ha), 2021 dan 2022
Harvested Area of Vegetables by Subdistrict and Kind of Plant in Kutai Kartanegara Regency (ha), 2021 and 2022

Kecamatan Subdistrict	Bawang Merah Shallot		Cabai Besar/TW/Teropong Chili/Big Chili	
	2021	2022*	2021	2022*
(1)	(2)	(3)	(4)	(5)
Samboja	-	-	-	22
Samboja Barat	-	-	-	-
Muara Jawa	1	-	1	4
Sanga Sanga	-	-	-	10
Loa Janan	1	-	1	7
Loa Kulu	-	-	-	6
Muara Muntai	-	-	-	-
Muara Wis	-	-	-	-
Kota Bangun	-	-	-	-
Kota Bangun Darat	-	-	-	-
Tenggarong	2	-	2	4
Sebulu	2	10	2	41
Tenggarong Seberang	2	1	2	15
Anggana	-	-	-	5
Muara Badak	-	-	-	20
Marangkayu	-	-	-	7
Muara Kaman	-	-	-	8
Kenohan	-	-	-	1
Kembang Janggut	-	-	-	-
Tabang	-	-	-	5
Kutai Kartanegara	7	11	7	153

Lanjutan Tabel/*Continued Table* 5.1.1

Kecamatan Subdistrict	Cabai Keriting Curly Chili		Cabai Rawit Chili/Cayenne Pepper	
	2021	2022 [*]	2021	2022 [*]
(1)	(6)	(7)	(8)	(9)
Samboja	-	10 066	138	118
Samboja Barat	-	-	-	-
Muara Jawa	4	135	5	4
Sanga Sanga	4	96	12	10
Loa Janan	6	275	7	7
Loa Kulu	2	211	6	6
Muara Muntai	3	132	20	16
Muara Wis	-	-	-	1
Kota Bangun	12	80	14	23
Kota Bangun Darat	-	-	-	-
Tenggarong	7	37	15	4
Sebulu	10	120	98	39
Tenggarong Seberang	16	3 337	46	34
Anggana	5	147	9	9
Muara Badak	10	221	20	17
Marangkayu	0	119	5	16
Muara Kaman	3	50	5	3
Kenohan	-	304	3	2
Kembang Janggut	-	-	10	9
Tabang	-	-	6	6
Kutai Kartanegara	81	15 329	417	322

Lanjutan Tabel/*Continued Table 5.1.1*

Kecamatan Subdistrict	Kentang Potato		Kubis Cabbage		Tomat Tomato	
	2021	2022 ^x	2021	2022 ^x	2021	2022 ^x
(1)	(10)	(11)	(12)	(13)	(14)	(15)
Samboja	138	95
Samboja Barat	-	-
Muara Jawa	5	5
Sanga Sanga	12	11
Loa Janan	7	7
Loa Kulu	6	6
Muara Muntai	20	1
Muara Wis	-	-
Kota Bangun	14	24
Kota Bangun Darat	-	-
Tenggarong	15	4
Sebulu	98	19
Tenggarong Seberang	46	33
Anggana	9	8
Muara Badak	20	29
Marangkayu	5	12
Muara Kaman	5	4
Kenohan	3	-
Kembang Janggut	10	-
Tabang	6	2
Kutai Kartanegara	417	259

Lanjutan Tabel/*Continued Table 5.1.1*

Kecamatan Subdistrict	Bawang Putih Garlic		Buncis		Kacang Panjang	
	2021	2022 ^x	2021	2022 ^x	2021	2022 ^x
(1)	(16)	(17)	(18)	(19)	(20)	(21)
Samboja	138	112	151	116
Samboja Barat	-	-	-	-
Muara Jawa	-	-	3	4
Sanga Sanga	12	11	12	10
Loa Janan	9	7	8	7
Loa Kulu	3	5	6	7
Muara Muntai	-	-	18	12
Muara Wis	-	-	3	1
Kota Bangun	-	-	10	12
Kota Bangun Darat	-	-	-	-
Tenggarong	12	4	21	4
Sebulu	30	15	60	22
Tenggarong Seberang	26	26	109	74
Anggana	9	8	10	8
Muara Badak	15	14	15	13
Marangkayu	3	7	4	9
Muara Kaman	1	1	4	3
Kenohan	7	1	7	1
Kembang Janggut	-	-	6	4
Tabang	-	-	6	3
Kutai Kartanegara	264	211	452	309

Catatan/Note: ...

Sumber/Source: BPS, Statistik Pertanian Hortikultura SPH-SBS/BPS-Statistics Indonesia, Agricultural Statistic for Horticulture SPH-SBS

Lanjutan Tabel/*Continued Table* 5.1.1

Kecamatan Subdistrict	Bayam		Kangkung		Katimun	
	2021	2022 ^x	2021	2022 ^x	2021	2022 ^x
(1)	(16)	(17)	(18)	(19)	(20)	(21)
Samboja	75	72	69	70	136	114
Samboja Barat	-	-	-	-	-	-
Muara Jawa	9	8	4	6	2	3
Sanga Sanga	10	9	11	11	11	10
Loa Janan	13	12	12	12	8	7
Loa Kulu	14	13	14	13	4	5
Muara Muntai	46	7	48	15	22	13
Muara Wis	-	-	-	1	3	1
Kota Bangun	7	3	4	6	13	18
Kota Bangun Darat	-	-	-	-	-	-
Tenggarong	23	10	27	10	24	6
Sebulu	26	6	17	19	50	16
Tenggarong Seberang	11	11	12	12	97	66
Anggana	61	41	62	46	9	10
Muara Badak	12	12	12	13	17	14
Marangkayu	6	8	5	4	7	20
Muara Kaman	-	-	-	-	4	5
Kenohan	12	8	11	8	8	5
Kembang Janggut	-	-	7	10	8	4
Tabang	6	6	7	5	7	5
Kutai Kartanegara	329	224	321	260	430	321

Lanjutan Tabel/*Continued Table* 5.1.1

Kecamatan Subdistrict	Petai/Sawi		Terung		Jamur Tiram	
	2021	2022 ^x	2021	2022 ^x	2021	2022 ^x
(1)	(16)	(17)	(18)	(19)	(20)	(21)
Samboja	73	58	122	120	-	-
Samboja Barat	-	-	-	-	-	-
Muara Jawa	11	8	3	3	-	-
Sanga Sanga	12	11	11	11	-	-
Loa Janan	16	13	7	7	-	-
Loa Kulu	21	14	10	9	-	-
Muara Muntai	44	4	23	15	-	-
Muara Wis	-	-	-	-	-	-
Kota Bangun	-	-	13	25	-	-
Kota Bangun Darat	-	-	-	-	-	-
Tenggarong	21	10	21	7	17	12
Sebulu	21	21	66	34	-	-
Tenggarong Seberang	7	9	60	55	-	714
Anggana	67	41	10	12	-	-
Muara Badak	3	6	31	27	-	-
Marangkayu	9	4	4	10	-	-
Muara Kaman	-	-	1	4	-	-
Kenohan	12	9	2	1	-	-
Kembang Janggut	5	6	2	-	-	-
Tabang	-	-	6	5	-	-
Kutai Kartanegara	320	214	390	343	17	726

Lanjutan Tabel/*Continued Table 5.1.1*

Kecamatan <i>Subdistrict</i>	<i>Semangka</i>		<i>Kembang Kol</i>		<i>Labu Siam</i>	
	2021	2022 ^x	2021	2022 ^x	2021	2022 ^x
(1)	(16)	(17)	(18)	(19)	(20)	(21)
Samboja	56	17	-	-	-	-
Samboja Barat	-	-	-	-	-	-
Muara Jawa	6	1	-	-	-	-
Sanga Sanga	-	-	-	-	-	-
Loa Janan	1	-	6	6	-	-
Loa Kulu	1	-	-	-	-	-
Muara Muntai	16	23	-	-	-	-
Muara Wis	-	-	-	-	1	-
Kota Bangun	19	27	-	-	-	-
Kota Bangun Darat	-	-	-	-	-	-
Tenggarong	18	26	6	2	-	-
Sebulu	21	18	-	1	-	-
Tenggarong Seberang	-	-	1	1	-	0
Anggana	18	18	-	-	-	-
Muara Badak	38	52	-	-	-	-
Marangkayu	5	6	-	-	-	-
Muara Kaman	5	73	-	-	1	2
Kenohan	2	1	-	-	-	-
Kembang Janggut	1	2	-	-	-	-
Tabang	-	-	-	-	-	-
Kutai Kartanegara	205	263	13	10	2	2

Lanjutan Tabel/*Continued Table* 5.1.1

Kecamatan Subdistrict	Melon		Bawang Daun		Wortel/ Carrot	
	2021	2022 ^x	2021	2022 ^x	2021	2022 ^x
(1)	(16)	(17)	(18)	(19)	(20)	(21)
Samboja	-	-	-	-
Samboja Barat	-	-	-	-
Muara Jawa	-	-	-	-
Sanga Sanga	-	-	-	-
Loa Janan	1	-	6	6
Loa Kulu	-	-	-	1
Muara Muntai	-	1	-	-
Muara Wis	-	-	-	-
Kota Bangun	6	-	-	-
Kota Bangun Darat	-	-	-	-
Tenggarong	-	-	6	2
Sebulu	-	1	3	-
Tenggarong Seberang	-	-	7	4
Anggana	-	-	44	31
Muara Badak	22	30	-	1
Marangkayu	4	6	5	3
Muara Kaman	-	3	-	-
Kenohan	-	-	-	-
Kembang Janggut	-	-	-	-
Tabang	-	-	-	-
Kutai Kartanegara	33	40	70	47

Tabel 5.1.2 **Produksi Tanaman Sayuran Menurut Kecamatan dan Jenis Tanaman di Kabupaten Kutai Kartanegara (kuintal), 2021 dan 2022**
Production of Vegetables by Subdistrict and Kind of Plant in Kutai Kartanegara Regency (quintal), 2021 and 2022

Kecamatan Subdistrict	Bawang Merah Shallot		Cabai Besar/TW/Teropong Chili/Big Chili	
	2021	2022*	2021	2022
(1)	(2)	(3)	(4)	(5)
Samboja	-	-	3 729	1 036
Samboja Barat	-	-	-	-
Muara Jawa	71	-	107	170
Sanga Sanga	-	-	150	99
Loa Janan	35	-	500	300
Loa Kulu	-	-	234	56
Muara Muntai	-	-	484	-
Muara Wis	-	-	-	-
Kota Bangun	-	-	153	-
Kota Bangun Darat	-	-	-	-
Tenggarong	53	3	509	44
Sebulu	84	750	11 503	5 245
Tenggarong Seberang	153	68	8 025	3 134
Anggana	-	-	183	102
Muara Badak	-	-	448	250
Marangkayu	-	-	23	62
Muara Kaman	-	-	86	78
Kenohan	-	-	2 064	610
Kembang Janggut	-	-	-	-
Tabang	-	-	2 270	918
Kutai Kartanegara	396	821	30 468	12 103

Lanjutan Tabel/Continued Table 5.1.2

Kecamatan Subdistrict	Cabai Keriting Curly Chili		Cabai Rawit Chili/Cayenne Pepper	
	2021	2022	2021	2022
(1)	(6)	(7)	(8)	(9)
Samboja	...	10 066	5 448	12 478
Samboja Barat	...	-	-	-
Muara Jawa	...	135	86	180
Sanga Sanga	...	96	101	107
Loa Janan	...	275	260	280
Loa Kulu	...	211	152	85
Muara Muntai	...	132	1 166	1 056
Muara Wis	...	-	-	15
Kota Bangun	...	80	158	86
Kota Bangun Darat	...	-	-	-
Tenggarong	...	37	429	64
Sebulu	...	120	15 507	4 761
Tenggarong Seberang	...	3 337	7 326	5 658
Anggana	...	147	86	118
Muara Badak	...	221	238	235
Marangkayu	...	119	45	228
Muara Kaman	...	50	75	23
Kenohan	...	304	2 534	1 164
Kembang Janggut	...	-	1 007	634
Tabang	...	-	3 322	2 234
Kutai Kartanegara	...	15 329	37 940	29 406

Lanjutan Tabel/*Continued Table 5.1.2*

Kecamatan Subdistrict	Kentang Potato		Kubis Cabbage		Tomat Tomato	
	2021	2022 ^x	2021	2022 ^x	2021	2022 ^x
(1)	(10)	(11)	(12)	(13)	(14)	(15)
Samboja	6 868	21 267
Samboja Barat	-	-
Muara Jawa	102	228
Sanga Sanga	91	100
Loa Janan	290	300
Loa Kulu	236	113
Muara Muntai	-	527
Muara Wis	-	-
Kota Bangun	148	45
Kota Bangun Darat	-	-
Tenggarong	308	81
Sebulu	7 894	3 678
Tenggarong Seberang	5 230	7 655
Anggana	92	133
Muara Badak	752	636
Marangkayu	69	232
Muara Kaman	54	29
Kenohan	1 134	-
Kembang Janggut	-	-
Tabang	2 587	1 507
Kutai Kartanegara	25 855	36 531

Lanjutan Tabel/Continued Table 5.1.2

Kecamatan Subdistrict	Bawang Putih Garlic		Buncis		Kacang Panjang	
	2021	2022 ^x	2021	2022 ^x	2021	2022 ^x
(1)	(16)	(17)	(18)	(19)	(20)	(21)
Samboja	12 056	20 783	6 560	13 069
Samboja Barat	-	-	-	-
Muara Jawa	-	-	94	177
Sanga Sanga	98	94	100	97
Loa Janan	350	320	490	495
Loa Kulu	69	78	241	183
Muara Muntai	-	-	1 020	385
Muara Wis	-	-	110	38
Kota Bangun	-	-	55	36
Kota Bangun Darat	-	-	-	-
Tenggarong	84	58	445	54
Sebulu	2 564	1 239	4 357	2 091
Tenggarong Seberang	3 151	3 430	14 581	9 994
Anggana	133	118	126	113
Muara Badak	437	353	312	312
Marangkayu	30	44	65	447
Muara Kaman	13	4	62	27
Kenohan	2 736	759	2 639	1 304
Kembang Janggut	-	-	648	190
Tabang	-	-	2 750	1 450
Kutai Kartanegara	21 720	27 280	34 654	30 462

Catatan/Note: ...

Sumber/Source: BPS, Statistik Pertanian Hortikultura SPH-SBS/BPS-Statistics Indonesia, Agricultural Statistic for Horticulture SPH-SBS

Lanjutan Tabel/*Continued Table 5.1.2*

Kecamatan Subdistrict	Bayam		Kangkung		Katimun	
	2021	2022 ^x	2021	2022 ^x	2021	2022 ^x
(1)	(16)	(17)	(18)	(19)	(20)	(21)
Samboja	3 952	4 044	8 586	15 930	17 830	38 881
Samboja Barat	-	-	-	-	-	-
Muara Jawa	98	179	50	208	75	205
Sanga Sanga	83	88	87	86	93	95
Loa Janan	480	480	480	480	485	500
Loa Kulu	161	147	195	110	194	97
Muara Muntai	690	105	3 196	540	5 200	3 900
Muara Wis	-	-	-	18	230	85
Kota Bangun	11	3	38	12	34	29
Kota Bangun Darat	-	-	-	-	-	-
Tenggarong	299	284	411	242	1 286	281
Sebulu	1 890	545	1 189	1 655	8 001	3 341
Tenggarong Seberang	739	619	1 150	1 314	20 374	9 593
Anggana	356	211	364	229	164	148
Muara Badak	64	174	156	205	960	882
Marangkayu	61	76	64	47	160	692
Muara Kaman	-	-	-	-	60	36
Kenohan	1 219	571	1 880	1 285	2 856	1 339
Kembang Janggut	-	-	711	713	839	128
Tabang	1 226	894	2 500	1 740	3 412	2 386
Kutai Kartanegara	11 328	8 419	21 056	24 813	62 252	62 618

Lanjutan Tabel/*Continued Table 5.1.2*

Kecamatan Subdistrict	Petai/Sawi		Terung		Jamur Tiram	
	2021	2022 ^x	2021	2022 ^x	2021	2022 ^x
(1)	(16)	(17)	(18)	(19)	(20)	(21)
Samboja	3 615	2 930	10 693	33 923	-	-
Samboja Barat	-	-	-	-	-	-
Muara Jawa	83	214	79	221	-	-
Sanga Sanga	85	77	95	99	-	-
Loa Janan	560	540	310	300	-	-
Loa Kulu	564	289	372	226	-	-
Muara Muntai	660	60	4 575	2 550	-	-
Muara Wis	-	-	-	-	-	-
Kota Bangun	-	-	182	43	-	-
Kota Bangun Darat	-	-	-	-	-	-
Tenggarong	455	288	269	122	19	11
Sebulu	1 598	1 895	8 299	5 102	-	-
Tenggarong Seberang	625	773	17 885	14 706	-	1 025
Anggana	311	198	149	297	-	-
Muara Badak	33	212	909	838	-	-
Marangkayu	166	52	44	196	-	-
Muara Kaman	-	-	21	40	-	-
Kenohan	2 076	1 295	1 292	975	-	-
Kembang Janggut	251	307	238	-	-	-
Tabang	-	-	1 180	880	-	-
Kutai Kartanegara	11 081	9 131	46 593	60 518	19	1 036

Lanjutan Tabel/*Continued Table 5.1.2*

Kecamatan Subdistrict	Semangka		Kembang Kol		Labu Siam	
	2021	2022 ^x	2021	2022 ^x	2021	2022 ^x
(1)	(16)	(17)	(18)	(19)	(20)	(21)
Samboja	9 656	3 274	-	-	-	-
Samboja Barat	-	-	-	-	-	-
Muara Jawa	101	58	-	-	-	-
Sanga Sanga	-	-	-	-	-	-
Loa Janan	80	-	360	360	-	-
Loa Kulu	5	-	-	-	-	-
Muara Muntai	1 865	1 937	-	-	-	-
Muara Wis	-	-	-	-	80	-
Kota Bangun	256	27	-	-	-	-
Kota Bangun Darat	-	-	-	-	-	-
Tenggarong	540	248	119	66	-	-
Sebulu	3 639	3 600	-	13	-	-
Tenggarong Seberang	-	-	89	80	-	5
Anggana	624	119	-	-	-	-
Muara Badak	1 151	1 178	-	-	-	-
Marangkayu	430	170	-	-	-	-
Muara Kaman	25	1 553	-	-	12	15
Kenohan	745	210	-	-	-	-
Kembang Janggut	22	53	-	-	-	-
Tabang	-	-	-	-	-	-
Kutai Kartanegara	19 139	12 427	568	519	92	19

Lanjutan Tabel/Continued Table 5.1.2

Kecamatan Subdistrict	Melon		Bawang Daun		Wortel	
	2021	2022 ^x	2021	2022 ^x	2021	2022 ^x
(1)	(16)	(17)	(18)	(19)	(20)	(21)
Samboja	-	-	-	-
Samboja Barat	-	-	-	-
Muara Jawa	-	-	-	-
Sanga Sanga	-	-	-	-
Loa Janan	70	-	300	278
Loa Kulu	-	-	-	2
Muara Muntai	-	383	-	-
Muara Wis	-	-	-	-
Kota Bangun	6	-	-	-
Kota Bangun Darat	-	-	-	-
Tenggarong	-	-	185	63
Sebulu	-	10	24	-
Tenggarong Seberang	-	-	509	318
Anggana	-	-	225	179
Muara Badak	220	280	-	32
Marangkayu	100	145	111	77
Muara Kaman	-	31	-	-
Kenohan	-	-	-	-
Kembang Janggut	-	-	-	-
Tabang	-	-	-	-
Kutai Kartanegara	396	849	1 354	948

Tabel
Table 5.1.3

**Luas Panen Tanaman Sayuran dan Buah-buahan Semusim
 Menurut Jenis Tanaman di Kabupaten Kutai Kartanegara
 (ha), 2019–2022**
*Harvested Area of Seasonal Vegetables and Fruits by Kind
 of Plant in Kutai Kartanegara Regency (ha), 2019–2022*

Jenis Tanaman/Kind of Plants	2019	2020	2021	2022*
(1)	(2)	(3)	(4)	(5)
Sayuran/Vegetables:	2 683	13 744	3 682	2 533
Bawang Daun/ <i>Scallion</i>	76	70	70	47
Bawang Merah/ <i>Shallots</i>	17	30	7	11
Bawang Putih/ <i>Garlic</i>
Bayam/ <i>Spinach</i>	-	310	329	224
Buncis/ <i>String Bean</i>	362	354	264	211
Cabai Besar/ <i>TW/Teropong/Chili/Big Chili</i>	-	286	348	-
Cabai Keriting/ <i>Curly Chili</i>
Cabai Rawit/ <i>Chili/Cayenne Pepper</i>	465	449	417	322
Jamur Tiram/ <i>Mushrooms</i>	-	9 555	17	-
Jamur Merang/ <i>Mushrooms</i>
Jamur Lainnya/ <i>Mushrooms</i>
Kacang Merah/ <i>Red Beans</i>
Kacang Panjang/ <i>Long Beans</i>	-	610	452	309
Kangkung/ <i>Water Spinach</i>	-	362	321	260
Kembang Kol/ <i>Cauliflower</i>	-	12	13	10
Kentang/ <i>Potato</i>

Lanjutan Tabel/*Continued Table 5.1.3*

Jenis Tanaman/ <i>Kind of Plants</i>	2019	2020	2021	2022*
(1)	(2)	(3)	(4)	(5)
Ketimun/ <i>Cucumber</i>	538	516	430	321
Kubis/ <i>Cabbage</i>	-	-	-	-
Labu Siam/ <i>Chayote</i>	-	4	2	2
Lobak/ <i>Radish</i>
Petsai/ <i>Chinese Cabbage/Mustard Green</i>	317	365	320	214
Terung/ <i>Eggplant</i>	522	449	390	343
Tomat/ <i>Tomato</i>	386	372	302	259
Wortel/ <i>Carrot</i>
Buah-buahan/<i>Fruits:</i>	352	292	238	303
Blewah/ <i>Blewah</i>
Melon/ <i>Melon</i>	29	16	33	40
Semangka/ <i>Watermelon</i>	323	276	205	263

Catatan/*Note:* ...Sumber/*Source:* BPS, Statistik Pertanian Hortikultura SPH-SBS/BPS-*Statistics Indonesia, Agricultural Statistic for Horticulture SPH-SBS*

Tabel 5.1.4 **Produksi Tanaman Sayuran dan Buah-buahan Semusim Menurut Jenis Tanaman di Kabupaten Kutai Kartanegara (kuintal), 2019–2022**
Production of Seasonal Vegetables and Fruits by Kind of Plant in Kutai Kartanegara Regency (quintal), 2019–2022

Jenis Tanaman/Kind of Plants	2019	2020	2021	2022
(1)	(2)	(3)	(4)	(5)
Sayuran/Vegetables:	270 475	356 302	305 376	319 953
Bawang Daun/ <i>Scallion</i>	690	867	1 354	948
Bawang Merah/ <i>Shallots</i>	588	1 460	396	821
Bawang Putih/ <i>Garlic</i>
Bayam/ <i>Spinach</i>	8 568	9 053	11 328	8 419
Buncis/ <i>String Bean</i>	28 239	30 434	21 720	27 280
Cabai Besar/ <i>TW/Teropong/Chili/Big Chili</i>	-	19 497	30 468	12 103
Cabai Keriting/ <i>Curly Chili</i>	-	-	-	15 329
Cabai Rawit/ <i>Chili/Cayenne Pepper</i>	33 443	39 189	37 940	29 406
Jamur Tiram ¹ / <i>Mushrooms¹</i>	19	1 036
Jamur Merang ¹ / <i>Mushrooms¹</i>	-
Jamur Lainnya ¹ / <i>Mushrooms¹</i>	-
Kacang Merah/ <i>Red Beans</i>
Kacang Panjang/ <i>Long Beans</i>	38 988	47 169	34 654	30 462
Kangkung/ <i>Water Spinach</i>	20 713	20 936	21 056	24 813
Kembang Kol/ <i>Cauliflower</i>	660	826	568	519
Kentang/ <i>Potato</i>

Lanjutan Tabel/*Continued Table 5.1.3*

Jenis Tanaman/ <i>Kind of Plants</i>	2019	2020	2021	2022
(1)	(2)	(3)	(4)	(5)
Ketimun/ <i>Cucumber</i>	60 825	82 187	62 252	62 618
Kubis/ <i>Cabbage</i>
Labu Siam/ <i>Chayote</i>	-	475	92	19
Lobak/ <i>Radish</i>
Petsai/ <i>Chinese Cabbage/Mustard Green</i>	-	11 916	11 081	9 131
Terung/ <i>Eggplant</i>	51 518	58 440	46 593	60 518
Tomat/ <i>Tomato</i>	26 243	33 853	25 855	36 531
Wortel/ <i>Carrot</i>
Buah–buahan/<i>Fruits:</i>	54 418	35 988	19 535	13 276
Blewah/ <i>Blewah</i>
Melon/ <i>Melon</i>	2 435	777	396	849
Semangka/ <i>Watermelon</i>	51 983	35 211	19 139	12 427

Catatan/*Note:* ...Sumber/*Source:* BPS, Statistik Pertanian Hortikultura SPH-SBS/*BPS-Statistics Indonesia, Agricultural Statistic for Horticulture SPH-SBS*

Tabel
Table 5.1.5

Luas Panen Tanaman Biofarmaka Menurut Kecamatan dan Jenis Tanaman di Kabupaten Kutai Kartanegara (m²), 2021 dan 2022
Harvested Area of Medicinal Plants by Subdistrict and Kind of Plant in Kutai Kartanegara Regency (m²), 2021 and 2022

Kecamatan Subdistrict	Jahe Ginger		Laos/Lengkuas Galanga		Kencur East Indian Galangal	
	2021	2022 ^x	2021	2022 ^x	2021	2022 ^x
(1)	(2)	(3)	(4)	(5)	(6)	(7)
Samboja	18 420	15 815	5 770	4 000	4 570	5 980
Samboja Barat
Muara Jawa	-	100	-	-	-	-
Sanga Sanga	-	-	-	-	-	-
Loa Janan	303	1 715	341	845	120	370
Loa Kulu	389 000	748 000	-	-	-	-
Muara Muntai	2 425	2 500	2 310	1 875	2 200	2 075
Muara Wis
Kota Bangun	-	50
Kota Bangun Darat
Tenggarong	141 888	31 867	32 534	7 775	9 175	4 061
Sebulu	72 028	125 850	579	-
Tenggarong Seberang	100 000
Anggana	731
Muara Badak	50	100	45	45
Marangkayu
Muara Kaman
Kenohan	32	20	28	33	30	32
Kembang Janggut
Tabang	12	6	10	16	11	15
Kutai Kartanegara	724 889	925 973	41 617	14 589	16 106	12 583

Lanjutan Tabel/*Continued Table* 5.1.5

Kecamatan Subdistrict	Kunyit Turmeric		Jeruk Nipis		Serai	
	2021	2022 ^x	2021	2022 ^x	2021	2022 ^x
(1)	(8)	(9)	(10)	(11)	(12)	(13)
Samboja	9 802	8 342	...	562	...	675
Samboja Barat
Muara Jawa	-	-	...	2 110
Sanga Sanga
Loa Janan	190	530	...	815	...	1 050
Loa Kulu
Muara Muntai	3 975	4 150
Muara Wis
Kota Bangun	50	...	60
Kota Bangun Darat
Tenggarong	25 505	6 728	...	47 900	...	7 190
Sebulu	1 462	-	...	400
Tenggarong Seberang	200
Anggana
Muara Badak	2 110	...	35
Marangkayu	27 970
Muara Kaman
Kenohan	32	31	39
Kembang Janggut
Tabang	13	12	...	14
Kutai Kartanegara	40 979	19 793	...-	82 131	...	9 049

Catatan/Note: ...

Sumber/Source: BPS, Statistik Pertanian Hortikultura SPH-TBF/BPS-Statistics Indonesia, Agricultural Statistic for Horticulture SPH-TBF

AGRICULTURE, FORESTRY, LIVESTOCK, AND FISHERY

Kecamatan Subdistrict	Temu lawak		Temu kunci		Temu ireng	
	2021	2022 ^x	2021	2022 ^x	2021	2022 ^x
(1)	(8)	(9)	(10)	(11)	(12)	(13)
Samboja	3 727	3 382	4 174	3 844	4 743	4 025
Samboja Barat
Muara Jawa
Sanga Sanga
Loa Janan	87	243	148	360
Loa Kulu
Muara Muntai	2 625	2 025	-	-	2 545	1 930
Muara Wis
Kota Bangun
Kota Bangun Darat
Tenggarong	545	195	5 100	1 600	485	185
Sebulu
Tenggarong Seberang
Anggana
Muara Badak
Marangkayu
Muara Kaman
Kenohan
Kembang Janggut
Tabang	12	9	-
Kutai Kartanegara	6 996	5 854	9 422	5 804	7 773	6 140

Kecamatan Subdistrict	Mengkudu		Mahkota Dewa		Sambiloto	
	2021	2022 ^x	2021	2022 ^x	2021	2022 ^x
(1)	(8)	(9)	(10)	(11)	(12)	(13)
Samboja	2 873	2 716	1 894	2 295	246	346
Samboja Barat
Muara Jawa
Sanga Sanga
Loa Janan	66	107	56	50	115	265
Loa Kulu
Muara Muntai
Muara Wis
Kota Bangun
Kota Bangun Darat
Tenggarong
Sebulu
Tenggarong Seberang
Anggana
Muara Badak
Marangkayu
Muara Kaman
Kenohan
Kembang Janggut
Tabang	9	10
Kutai Kartanegara	2 948	2 833	1 950	2 345	361	611

Tabel
Table 5.1.6

Produksi Tanaman Biofarmaka Menurut Kecamatan dan Jenis Tanaman di Kabupaten Kutai Kartanegara (kg), 2021 dan 2022
Production of Medicinal Plants by Subdistrict and Kind of Plant in Kutai Kartanegara Regency (kg), 2021 and

Kecamatan Subdistrict	Jahe Ginger		Laos/Lengkuas Galanga		Kencur East Indian Galangal	
	2021	2022 ^x	2021	2022 ^x	2021	2022 ^x
(1)	(2)	(3)	(4)	(5)	(6)	(7)
Samboja	414 099	347 621	115 936	46 590	51 108	80 777
Samboja Barat
Muara Jawa	-	1 500
Sanga Sanga
Loa Janan	1 149	6 605	1 491	4 935	387	1 275
Loa Kulu	1 134 500	181 825
Muara Muntai	7 495	7 605	8 362	6 657	6 320	6 129
Muara Wis
Kota Bangun	50
Kota Bangun Darat
Tenggarong	112 045	64 496	30 514	43 483	11 692	15 734
Sebulu	150 873	286 275	2 190	-
Tenggarong Seberang	270 000
Anggana	3 655
Muara Badak	85	180	99	16
Marangkayu
Muara Kaman
Kenohan	136	390	98	244	82	276
Kembang Janggut
Tabang	98	57	68	91	54	58
Kutai Kartanegara	2 094 135	896 554	158 758	102 016	69 643	104 299

Lanjutan Tabel/*Continued Table* 5.1.6

Kecamatan Subdistrict	Kunyit <i>Turmeric</i>		Jeruk Nipis		Serai	
	2021	2022 ^x	2021	2022 ^x	2021	2022 ^x
(1)	(8)	(9)	(10)	(11)	(12)	(13)
Samboja	51 108	140 237	...	8 691	...	7 220
Samboja Barat
Muara Jawa	26 300
Sanga Sanga
Loa Janan	387	2 140	...	6 520	...	6 163
Loa Kulu
Muara Muntai	6 320	10 989	...	-
Muara Wis
Kota Bangun	250	...	180
Kota Bangun Darat
Tenggarong	11 692	44 242	...	954 000	...	109 916
Sebulu	16 328
Tenggarong Seberang	4 000
Anggana
Muara Badak	42 200	...	175
Marangkayu	349 850
Muara Kaman
Kenohan	82	307	684
Kembang Janggut
Tabang	54	55	...	420
Kutai Kartanegara	69 643	197 970	..	1 408 559	...	124 338

Catatan/*Note*: ...Sumber/*Source*: BPS, Statistik Pertanian Hortikultura SPH-TBF/BPS-*Statistics Indonesia, Agricultural Statistic for Horticulture SPH-TBF*

Kecamatan Subdistrict	Temu lawak		Temu kunci		Temu ireng	
	2021	2022 ^x	2021	2022 ^x	2021	2022 ^x
(1)	(8)	(9)	(10)	(11)	(12)	(13)
Samboja	46 697	31 219	57 831	56 168	70 393	56 627
Samboja Barat
Muara Jawa
Sanga Sanga
Loa Janan	203	606	374	1 175	-	-
Loa Kulu
Muara Muntai	7 026	2 992	5 055	3 783
Muara Wis
Kota Bangun
Kota Bangun Darat
Tenggarong	726	245	5 890	2 883	596	496
Sebulu
Tenggarong Seberang
Anggana
Muara Badak
Marangkayu
Muara Kaman
Kenohan
Kembang Janggut
Tabang	32	29
Kutai Kartanegara	54 684	35 091	64 095	60 226	76 044	60 906

Kecamatan Subdistrict	Mengkudu		Mahkota Dewa		Sambiloto	
	2021	2022 ^x	2021	2022 ^x	2021	2022 ^x
(1)	(8)	(9)	(10)	(11)	(12)	(13)
Samboja	283 479	301 210	230 129	391 208	1 268	911
Samboja Barat
Muara Jawa
Sanga Sanga
Loa Janan	916	1 735	947	904	170	550
Loa Kulu
Muara Muntai
Muara Wis
Kota Bangun
Kota Bangun Darat
Tenggarong
Sebulu
Tenggarong Seberang
Anggana
Muara Badak
Marangkayu
Muara Kaman
Kenohan
Kembang Janggut
Tabang	188	195
Kutai Kartanegara	284 583	303 140	231 076	392 112	1 438	1 461

Tabel
Table 5.1.7

**Luas Panen Tanaman Biofarmaka Menurut Jenis Tanaman
 di Kabupaten Kutai Kartanegara (m²), 2019–2022**
**Harvested Area of Medicinal Plants by Kind of Plant in Kutai
 Kartanegara Regency (m²), 2019–2022**

Jenis Tanaman Kind of Plants	2019	2020	2021	2022 ^x
(1)	(2)	(3)	(4)	(5)
Jeruk Nipis ¹	-	-	-	82131
Mahkota Dewa ¹ / <i>Phaleria Macrocarpa</i> ¹	1 770	1 820	1 950	2345
Serai	-	-	-	9049
Jahe/ <i>Ginger</i>	184 827	1 130 010	724 889	925973
Kapulaga/ <i>Java Cardamon</i>	450	437	724 889	368
Kencur/ <i>East Indian Galangal</i>	5 342	8 612	16 106	12583
Kunyit/ <i>Turmeric</i>	15 005	22 394	40 979	19793
Laos/ <i>Lengkuas/Galanga</i>	8 639	16 887	41 617	14589
Lempuyang/ <i>Zingiber Aromaticum</i>	313	624	942	702
Lidah Buaya/ <i>Aloevera</i>	743	1 589	6 366	-
Mengkudu ¹ / <i>Indian Mulberry</i> ¹	3 154	3 328	2 948	2833
Temuireng/ <i>Black Turmeric</i>	7 989	9 720	7 773	6140
Temukunci/ <i>Chinese Keys</i>	2 795	4 775	9 422	5804
Temulawak/ <i>Java Turmeric</i>	7 491	8 801	6 996	5854
Sambiloto/ <i>King of Bitter</i>	408	431	361	611

 Catatan/Note: ¹ Satuan luas panen dalam pohon/The unit of harvested area are tree

Sumber/Source: BPS, Statistik Pertanian Hortikultura SPH-TBF/BPS-Statistics Indonesia, Agricultural Statistic for Horticulture SPH-TBF

Tabel
Table 5.1.8

**Produksi Tanaman Biofarmaka Menurut Jenis Tanaman di
Kabupaten Kutai Kartanegara (kg), 2019–2022**
*Production of Medicinal Plants by Kind of Plant in Kutai
Kartanegara Regency (kg), 2019–2022*

Jenis Tanaman <i>Kind of Plants</i>	2019	2020	2021	2022 ^x
(1)	(2)	(3)	(4)	(5)
Jeruk Nipis	-	-	-	1408559
Mahkota Dewa/ <i>Phaleria Macrocarpa</i>	21 480	181 135	231 076	392112
Serai	-	-	-	124338
Jahe/ <i>Ginger</i>	892 129	1 760 959	2 094 135	896554
Kapulaga/ <i>Java Cardamon</i>	77	2 699	1 959	3182
Kencur/ <i>East Indian Galangal</i>	10 485	60 550	69 643	104299
Kunyit/ <i>Turmeric</i>	47 251	228 722	270 759	197970
Laos/ <i>Lengkuas/Galanga</i>	28 651	148 176	158 758	102016
Lempuyang/ <i>Zingiber Aromaticum</i>	607	6 785	4 807	5148
Lidah Buaya/ <i>Aloevera</i>	1 680	55 989	58 340	-
Mengkudu/ <i>Indian Mulberry</i>	5 683	434 864	284 583	303140
Temuireng/ <i>Black Turmeric</i>	11 644	105 936	76 044	60906
Temukunci/ <i>Chinese Keys</i>	1 118	69 047	64 095	60226
Temulawak/ <i>Java Turmeric</i>	12 748	85 273	54 684	35091
Sambiloto/ <i>King of Bitter</i>	819	3 495	1 438	1461

Catatan/Note: ...

Sumber/Source: BPS, Statistik Pertanian Hortikultura SPH-TBF/BPS-Statistics Indonesia, Agricultural Statistic for Horticulture SPH-TBF

Tabel
Table 5.1.9

Luas Panen Tanaman Hias Menurut Kecamatan dan Jenis Tanaman di Kabupaten Kutai Kartanegara (m²), 2021 dan 2022^x
Harvested Area of Ornamental Plants by Subdistrict and Kind of Plant in Kutai Kartanegara Regency (m²), 2021 and

Kecamatan Subdistrict	Angrek Pot/Orchid		Anggrek Potong/Orchid	
	2021	2022 ^x	2021	2022 ^x
(1)	(2)	(3)	(4)	(5)
Samboja	-	-	-	118
Samboja Barat	-	-	-	-
Muara Jawa	-	-	-	-
Sanga Sanga	-	-	-	-
Loa Janan	-	455	-	-
Loa Kulu	-	-	-	-
Muara Muntai	-	-	-	-
Muara Wis	-	-	-	-
Kota Bangun	-	-	-	-
Kota Bangun Darat	-	-	-	-
Tenggarong	-	-	-	-
Sebulu	-	-	-	-
Tenggarong Seberang	-	-	-	-
Anggana	-	-	-	-
Muara Badak	-	-	-	-
Marangkayu	-	-	-	-
Muara Kaman	-	-	-	-
Kenohan	-	-	-	-
Kembang Janggut	-	-	-	-
Tabang	-	-	-	-
Kutai Kartanegara	-	455	-	118

Lanjutan Tabel/*Continued Table* 5.1.9

Kecamatan Subdistrict	Krisan/ <i>Chrysantemum</i>		Mawar/ <i>Rose</i>	
	2021	2022 ^x	2021	2022 ^x
(1)	(6)	(7)	(8)	(9)
Samboja	-	156	-	156
Samboja Barat	-	-	-	-
Muara Jawa	-	-	-	-
Sanga Sanga	-	-	-	-
Loa Janan	75	185	125	275
Loa Kulu	-	-	-	-
Muara Muntai	-	-	-	-
Muara Wis	-	-	-	-
Kota Bangun	-	-	-	-
Kota Bangun Darat	-	-	-	-
Tenggarong	-	-	-	-
Sebulu	-	-	-	-
Tenggarong Seberang	-	-	-	-
Anggana	-	-	-	-
Muara Badak	-	-	-	-
Marangkayu	-	-	-	-
Muara Kaman	-	-	-	-
Kenohan	-	-	-	-
Kembang Janggut	-	-	-	-
Tabang	-	-	-	-
Kutai Kartanegara	75	341	125	431

Lanjutan Tabel/*Continued Table 5.1.9*

Kecamatan Subdistrict	Sedap Malam/ <i>Tuberose</i>		<i>Anthurium Bunga</i>		Melati/ <i>Jasmine</i>	
	2021	2022*	2021	2022*	2021	2022*
(1)	(10)	(11)	(12)	(13)	(14)	(15)
Samboja	-	49	-	87	-	132
Samboja Barat	-	-	-	-	-	-
Muara Jawa	-	-	-	-	-	-
Sanga Sanga	-	-	-	-	-	-
Loa Janan	155	260	-	-	50	435
Loa Kulu	-	-	-	-	-	-
Muara Muntai	-	-	-	-	-	-
Muara Wis	-	-	-	-	-	-
Kota Bangun	-	-	-	-	-	-
Kota Bangun Darat	-	-	-	-	-	-
Tenggarong	-	-	-	-	-	-
Sebulu	-	-	-	-	-	-
Tenggarong Seberang	-	-	-	-	-	-
Anggana	-	-	-	-	-	-
Muara Badak	-	-	-	-	-	-
Marangkayu	-	-	-	-	-	-
Muara Kaman	-	-	-	-	-	-
Kenohan	-	-	-	-	-	-
Kembang Janggut	-	-	-	-	-	-
Tabang	-	-	-	-	-	-
Kutai Kartanegara	155	309	-	87	50	567

Catatan/*Note*: ...

Sumber/*Source*: BPS, Statistik Pertanian Hortikultura SPH-TH/BPS-*Statistics Indonesia, Agricultural Statistik for Horticulture SPH-TH*

Lanjutan Tabel/Continued Table 5.1.9

Kecamatan Subdistrict	Pedang-Pedangan/ Sansevieria		Pisang-Pisangan/ Heliconia		Sri Rejeki/ Aglaonema	
	2021	2022 ^x	2021	2022 ^x	2021	2022 ^x
(1)	(10)	(11)	(12)	(13)	(14)	(15)
Samboja	-	118	-	218	-	98
Samboja Barat	-	-	-	-	-	-
Muara Jawa	-	-	-	-	-	-
Sanga Sanga	-	-	-	-	-	-
Loa Janan	165	675	-	-	63	440
Loa Kulu	-	-	-	-	-	-
Muara Muntai	-	-	-	-	-	-
Muara Wis	-	-	-	-	-	-
Kota Bangun	-	-	-	-	-	-
Kota Bangun Darat	-	-	-	-	-	-
Tenggarong	-	-	-	-	-	-
Sebulu	-	-	-	-	-	-
Tenggarong Seberang	-	-	-	-	-	-
Anggana	-	-	-	-	-	-
Muara Badak	-	-	-	-	-	-
Marangkayu	-	-	-	-	-	-
Muara Kaman	-	-	-	-	-	-
Kenohan	-	-	-	-	-	-
Kembang Janggut	-	-	-	-	-	-
Tabang	-	-	-	-	-	-
Kutai Kartanegara	165	793	-	218	63	538

Lanjutan Tabel/*Continued Table* 5.1.9

Kecamatan Subdistrict	Bugenvil		Palem/ Palm		Soka/ Ixora	
	2021	2022*	2021	2022*	2021	2022*
(1)	(10)	(11)	(12)	(13)	(14)	(15)
Samboja	-	-	-	59	-	-
Samboja Barat	-	-	-	-	-	-
Muara Jawa	-	-	-	-	-	-
Sanga Sanga	-	-	-	-	-	-
Loa Janan	-	250	310	455	50	253
Loa Kulu	-	-	-	-	-	-
Muara Muntai	-	-	-	-	-	-
Muara Wis	-	-	-	-	-	-
Kota Bangun	-	-	-	-	-	-
Kota Bangun Darat	-	-	-	-	-	-
Tenggarong	-	-	-	-	-	-
Sebulu	-	-	-	-	-	-
Tenggarong Seberang	-	-	-	-	-	-
Anggana	-	-	-	-	-	-
Muara Badak	-	-	-	-	-	-
Marangkayu	-	-	-	-	-	-
Muara Kaman	-	-	-	-	-	-
Kenohan	-	-	-	-	-	-
Kembang Janggut	-	-	-	-	-	-
Tabang	-	-	-	-	-	-
Kutai Kartanegara	-	250	310	514	50	253

Tabel
Table 5.1.10

Produksi Tanaman Hias Menurut Kecamatan dan Jenis Tanaman di Kabupaten Kutai Kartanegara (tangkai), 2021 dan 2022^x
Production of Ornamental Plants by Subdistrict and Kind of Plant in Kutai Kartanegara Regency (stalks), 2021 and 2022^x

Kecamatan Subdistrict	Angrek Pot/Orchid		Anggrek Potong/Orchid	
	2021	2022 ^x	2021	2022 ^x
(1)	(2)	(3)	(4)	(5)
Samboja	-	-	-	1 607
Samboja Barat	-	-	-	-
Muara Jawa	-	-	-	-
Sanga Sanga	-	-	-	-
Loa Janan	-	3 300	-	-
Loa Kulu	-	-	-	-
Muara Muntai	-	-	-	-
Muara Wis	-	-	-	-
Kota Bangun	-	-	-	-
Kota Bangun Darat	-	-	-	-
Tenggarong	-	-	-	-
Sebulu	-	-	-	-
Tenggarong Seberang	-	-	-	-
Anggana	-	-	-	-
Muara Badak	-	-	-	-
Marangkayu	-	-	-	-
Muara Kaman	-	-	-	-
Kenohan	-	-	-	-
Kembang Janggut	-	-	-	-
Tabang	-	-	-	-
Kutai Kartanegara	-	3 300	-	1 607

Lanjutan Tabel/*Continued Table* 5.1.10

Kecamatan Subdistrict	Krisan/ <i>Chrysantemum</i>		Mawar/ <i>Rose</i>	
	2021	2022 ^x	2021	2022 ^x
(1)	(6)	(7)	(8)	(9)
Samboja	-	8 396	-	5 501
Samboja Barat	-	-	-	-
Muara Jawa	-	-	-	-
Sanga Sanga	-	-	-	-
Loa Janan	3 325	4 975	2 390	5 500
Loa Kulu	-	-	-	-
Muara Muntai	-	-	-	-
Muara Wis	-	-	-	-
Kota Bangun	-	-	-	-
Kota Bangun Darat	-	-	-	-
Tenggarong	-	-	-	-
Sebulu	-	-	-	-
Tenggarong Seberang	-	-	-	-
Anggana	-	-	-	-
Muara Badak	-	-	-	-
Marangkayu	-	-	-	-
Muara Kaman	-	-	-	-
Kenohan	-	-	-	-
Kembang Janggut	-	-	-	-
Tabang	-	-	-	-
Kutai Kartanegara	3 325	13 371	2 390	11 001

Lanjutan Tabel/*Continued Table* 5.1.10

Kecamatan Subdistrict	Sedap Malam/Tuberose		Anthurium Bunga		Melati/ Jasmine	
	2021	2022 ^x	2021	2022 ^x	2021	2022 ^x
(1)	(10)	(11)	(12)	(13)	(14)	(15)
Samboja	-	1 188	-	1 345	-	2 709
Samboja Barat	-	-	-	-	-	-
Muara Jawa	-	-	-	-	-	-
Sanga Sanga	-	-	-	-	-	-
Loa Janan	1 910	695	-	-	1 500	1 380
Loa Kulu	-	-	-	-	-	-
Muara Muntai	-	-	-	-	-	-
Muara Wis	-	-	-	-	-	-
Kota Bangun	-	-	-	-	-	-
Kota Bangun Darat	-	-	-	-	-	-
Tenggarong	-	-	-	-	-	-
Sebulu	-	-	-	-	-	-
Tenggarong Seberang	-	-	-	-	-	-
Anggana	-	-	-	-	-	-
Muara Badak	-	-	-	-	-	-
Marangkayu	-	-	-	-	-	-
Muara Kaman	-	-	-	-	-	-
Kenohan	-	-	-	-	-	-
Kembang Janggut	-	-	-	-	-	-
Tabang	-	-	-	-	-	-
Kutai Kartanegara	1 910	1 883	-	1 345	1 500	4 089

Catatan/Note: ...

Sumber/Source: BPS, Statistik Pertanian Hortikultura SPH-TH/BPS-Statistics Indonesia, Agricultural Statistik for Horticulture SPH-TH

Lanjutan Tabel/*Continued Table* 5.1.10

Kecamatan <i>Subdistrict</i>	<i>Pedang-Pedangan/ Sanseviera</i>		<i>Pisang-Pisangan/ Heliconia</i>		Sri Rejeki/ Aglaonema	
	2021	2022*	2021	2022*	2021	2022*
(1)	(10)	(11)	(12)	(13)	(14)	(15)
Samboja	-	1 173	-	1 158	-	849
Samboja Barat	-	-	-	-	-	-
Muara Jawa	-	-	-	-	-	-
Sanga Sanga	-	-	-	-	-	-
Loa Janan	2 610	6 650	-	-	840	1 950
Loa Kulu	-	-	-	-	-	-
Muara Muntai	-	-	-	-	-	-
Muara Wis	-	-	-	-	-	-
Kota Bangun	-	-	-	-	-	-
Kota Bangun Darat	-	-	-	-	-	-
Tenggarong	-	-	-	-	-	-
Sebulu	-	-	-	-	-	-
Tenggarong Seberang	-	-	-	-	-	-
Anggana	-	-	-	-	-	-
Muara Badak	-	-	-	-	-	-
Marangkayu	-	-	-	-	-	-
Muara Kaman	-	-	-	-	-	-
Kenohan	-	-	-	-	-	-
Kembang Janggut	-	-	-	-	-	-
Tabang	-	-	-	-	-	-
Kutai Kartanegara	2 610	7 823	-	1 158	840	2 799

Lanjutan Tabel/*Continued Table* 5.1.10

Kecamatan Subdistrict	Bugenvil		Palem/ Palm		Soka/ Ixora	
	2021	2022*	2021	2022*	2021	2022*
(1)	(10)	(11)	(12)	(13)	(14)	(15)
Samboja	-	-	-	152	-	-
Samboja Barat	-	-	-	-	-	-
Muara Jawa	-	-	-	-	-	-
Sanga Sanga	-	-	-	-	-	-
Loa Janan	-	1 620	620	790	1 650	5 950
Loa Kulu	-	-	-	-	-	-
Muara Muntai	-	-	-	-	-	-
Muara Wis	-	-	-	-	-	-
Kota Bangun	-	-	-	-	-	-
Kota Bangun Darat	-	-	-	-	-	-
Tenggarong	-	-	-	-	-	-
Sebulu	-	-	-	-	-	-
Tenggarong Seberang	-	-	-	-	-	-
Anggana	-	-	-	-	-	-
Muara Badak	-	-	-	-	-	-
Marangkayu	-	-	-	-	-	-
Muara Kaman	-	-	-	-	-	-
Kenohan	-	-	-	-	-	-
Kembang Janggut	-	-	-	-	-	-
Tabang	-	-	-	-	-	-
Kutai Kartanegara	-	1 620	620	942	1 650	5 950

Tabel
Table 5.1.11

**Luas Panen Tanaman Hias Menurut Jenis Tanaman di
Kabupaten Kutai Kartanegara (m²), 2019–2022**
**Harvested Area of Ornamental Plants by Kind of Plant in
Kutai Kartanegara Regency (m²), 2019–2022**

Jenis Tanaman <i>Kind of Plants</i>	2019	2020	2021	2022*
(1)	(2)	(3)	(4)	(5)
Aglaonema	-	-	-	-
Anggrek Pot/ <i>Orchid</i>	2 193	8 008	-	455
Anggrek Potong/ <i>Orchid</i>	-	-	-	118
Anthurium Bunga/ <i>Flamingo Lily Flower</i>	442	733	-	87
Bromelia	-	-	-	-
Bugenvil	-	-	-	250
Cordyline	-	-	-	-
Dracaena/ <i>Dracaena</i>	-	-	-	-
Gerbera (<i>Herbras</i>)	-	-	-	-
Heliconia (<i>Pisang-Pisangan</i>)	-	-	-	218
Ixora (<i>Soka</i>)	-	-	50	253
Krisan/ <i>Chrysantemum</i>	-	102	75	341
Mawar/ <i>Rose</i>	274	542	125	431
Melati/ <i>Jasmine</i>	902	867	50	567
Pakis/ <i>Leather Leaf Fern</i>	-	15	-	53
Palem/ <i>Palm</i>	4 764	4 834	310	514
Phylodendron/ <i>Phylodendron</i>	-	-	-	50
Puring	-	-	-	-
Sansevieria (<i>Pedang-Pedangan</i>)	-	109	165	793
Sedap Malam/ <i>Tuberose</i>	119	350	155	309

Catatan/Note: ...

Sumber/Source: BPS, Statistik Pertanian Hortikultura SPH-TH/BPS-Statistics Indonesia, Agricultural Statistik for Horticulture SPH-TH

Tabel
Table 5.1.12

**Produksi Tanaman Hias Menurut Jenis Tanaman di
Kabupaten Kutai Kartanegara (tangkai), 2019–2022**
*Production of Ornamental Plants by Kind of Plant n Kutai
Kartanegara Regency (stalks), 2019–2022*

Jenis Tanaman <i>Kind of Plants</i>	2019	2020	2021	2022 ¹
(1)	(2)	(3)	(4)	(5)
Aglaonema ¹	-	-	-	2,799
Anggrek Pot ¹ /Orchid ¹	-	9 975	-	3,300
Anggrek Potong/Orchid	-	1 613	-	1,607
Anthurium Bunga ¹ /Flamingo Lily Flower ¹	-	-	-	-
Bromelia ¹	-	-	-	-
Bugenvil ¹	-	-	-	1,620
Cordyline ¹	-	-	-	-
Dracaena ¹ /Dracaena ¹	-	-	-	-
Gerbera (Herbras)	-	-	-	-
Heliconia (Pisang-Pisangan) ¹	-	-	-	1,158
Ixora (Soka) ¹	-	-	1 650	5,950
Krisan/Chrysantemum	-	234	3 325	13,371
Mawar/Rose	-	4 260	2 390	11,001
Melati ² /Jasmine ²	-	1 265	1 500	4,089
Pakis ² /Leather Leaf Fern ²	-	35	-	1,446
Palem ¹ /Palm ¹	-	14 392	620	942
Phylodendron ¹ /Phylodendron ¹	-	-	-	1,317
Puring ¹	-	-	-	-
Sansevieria (Pedang-Pedangan) ¹	-	242	2 610	7,823
Sedap Malam/Tuberose	-	1 040	1 910	1,883

Catatan/Note: ¹ Satuan produksi dalam pohon/The unit of production are tree

² Satuan produksi dalam kg/The unit of production are kg

Sumber/Source: BPS, Statistik Pertanian Hortikultura SPH-TH/BPS-Statistics Indonesia, Agricultural Statistik for Horticulture SPH-TH

Tabel
Table 5.1.13

Produksi Buah-buahan Menurut Kecamatan dan Jenis Tanaman di Kabupaten Kutai Kartanegara (kuintal), 2021 dan 2022^x

Production of Fruits by Subdistrict and Kind of Plant in Kutai Kartanegara Regency (kuintal), 2021 and 2022^x

Kecamatan Subdistrict	Mangga/Mango		Durian/Durian	
	2021	2022 ^x	2021	2022 ^x
(1)	(2)	(3)	(4)	(5)
Samboja	751	1 137	1 295	6 284
Samboja Barat	-	-	-	-
Muara Jawa	-	-	242	1 907
Sanga Sanga	-	25	-	8
Loa Janan	294	718	2 472	3 550
Loa Kulu	1 193	1 156	8 108	3 330
Muara Muntai	104	162	43	27
Muara Wis	-	20	-	100
Kota Bangun	2 230	815	-	381
Kota Bangun Darat	-	-	-	-
Tenggarong	9	27	52	34
Sebulu	-	6	-	520
Tenggarong Seberang	81	-	61	-
Anggana	-	15	-	33
Muara Badak	276	211	88	127
Marangkayu	195	215	-	30
Muara Kaman	37	12	-	234
Kenohan	24 693	1 824	586	572
Kembang Janggut	430	280	1 848	2 368
Tabang	531	1 949	9 955	2 308
Kutai Kartanegara	30 823	8 572	24 749	21 814

Lanjutan Tabel/Continued Table 5.1.13

Kecamatan Subdistrict	Jeruk Siam/Orange/Tangerine		Pisang/Banana	
	2021	2022 ^x	2021	2022 ^x
(1)	(6)	(7)	(8)	(9)
Samboja	13 969	1 194	90 817	93 144
Samboja Barat	-	-	-	-
Muara Jawa	198	-	3 115	4 280
Sanga Sanga	153	41	670	100
Loa Janan	343	8	2 170	1 574
Loa Kulu	8 100	635	2 639	1 300
Muara Muntai	28	3 832	216	316
Muara Wis	-	25	700	640
Kota Bangun	6	-	790	1 010
Kota Bangun Darat	-	22	-	-
Tenggarong	56	-	4 234	2 654
Sebulu	35	2 406	10 441	10 766
Tenggarong Seberang	967	-	5 968	7 551
Anggana	88	657	396	504
Muara Badak	594	269	22 110	22 636
Marangkayu	52	579	250	159
Muara Kaman	46	46	36	175
Kenohan	1 517	-	5 307	2 294
Kembang Janggut	220	417	2 830	1 720
Tabang	43	76	1 180	503
Kutai Kartanegara	26 413	10 286	-	151 325

Lanjutan Tabel/*Continued Table 5.1.13*

Kecamatan Subdistrict	Pepaya/Papaya		Salak/Snakefruit	
	2021	2022*	2021	2022*
(1)	(10)	(11)	(12)	(13)
Samboja	14 542	4 530	9 545	5 959
Samboja Barat	-	-	-	-
Muara Jawa	215	699	87	385
Sanga Sanga	10 125	85	45	-
Loa Janan	446	639	1 463	1 608
Loa Kulu	2 151	2 736	736	957
Muara Muntai	210	328	-	-
Muara Wis	-	-	-	-
Kota Bangun	622	1 707	9	84
Kota Bangun Darat	-	-	-	-
Tenggarong	2 662	3 434	7	446
Sebulu	623	143	29	20
Tenggarong Seberang	2 742	2 803	223	74
Anggana	990	1 324	6	10
Muara Badak	3 598	2 300	58	112
Marangkayu	164	168	17	-
Muara Kaman	63	76	59	22
Kenohan	716	289	3	97
Kembang Janggut	10	-	-	-
Tabang	70	111	7	9
Kutai Kartanegara	39 948	21 370	12 295	9 784

Lanjutan Tabel/*Continued Table* 5.1.13

Kecamatan Subdistrict	Nenas/Pineapple		Rambutan	
	2021	2022*	2021	2022*
(1)	(10)	(11)	(12)	(13)
Samboja	493 662	276 169	32 452	4 394
Samboja Barat	-	-	-	-
Muara Jawa	393	281	-	393
Sanga Sanga	560	29	200	8
Loa Janan	4 214	5 146	5 458	7 037
Loa Kulu	25	31	4 651	2 092
Muara Muntai	225	319	247	208
Muara Wis	1 402	1 567	-	50
Kota Bangun	47	85	-	2 688
Kota Bangun Darat	-	-	-	-
Tenggarong	16	19	302	162
Sebulu	69	67	-	35
Tenggarong Seberang	18	11	120	262
Anggana	156	84	-	-
Muara Badak	123	222	113	222
Marangkayu	26	19	10	-
Muara Kaman	8	-	-	29
Kenohan	29 814	4 500	246	1 361
Kembang Janggut	115	79	820	1 720
Tabang	55	83	78	278
Kutai Kartanegara	530 927	288 711	44 697	20 939

Catatan/Note: ...

Sumber/Source: BPS, Statistik Pertanian Hortikultura SPH-BST/BPS-Statistics Indonesia, Agricultural Statistic for Horticulture SPH-BST

Lanjutan Tabel/*Continued Table 5.1.13*

Kecamatan <i>Subdistrict</i>	Buah Naga/Dragon Fruits		Nangka & Cempedak	
	2021	2022*	2021	2022*
(1)	(10)	(11)	(12)	(13)
Samboja	-	102 006	5 654	2 200
Samboja Barat	-	-	-	-
Muara Jawa	-	-	2 714	2 719
Sanga Sanga	-	-	1 204	7
Loa Janan	-	3 028	240	581
Loa Kulu	-	-	32 139	19 487
Muara Muntai	-	-	231	53
Muara Wis	-	-	-	80
Kota Bangun	-	-	-	300
Kota Bangun Darat	-	-	-	-
Tenggarong	-	832	238	265
Sebulu	-	444	203	156
Tenggarong Seberang	-	60	1 003	105
Anggana	-	-	132	438
Muara Badak	-	71	356	355
Marangkayu	-	-	43	120
Muara Kaman	-	-	16	20
Kenohan	-	-	172 722	2 086
Kembang Janggut	-	75	126	134
Tabang	-	-	1 944	2 289
Kutai Kartanegara	-	106 517	218 965	31 394

Lanjutan Tabel/Continued Table 5.1.13

Kecamatan Subdistrict	Jambu Biji		Jambu Air	
	2021	2022 ^x	2021	2022 ^x
(1)	(10)	(11)	(12)	(13)
Samboja	2 950	258	414	411
Samboja Barat	-	-	-	-
Muara Jawa	99	95	114	95
Sanga Sanga	916	156	2 266	120
Loa Janan	42	99	69	123
Loa Kulu	311	393	2 084	1 975
Muara Muntai	147	73	-	-
Muara Wis	5	5	6	4
Kota Bangun	470	460	1 020	975
Kota Bangun Darat	-	-	-	-
Tenggarong	580	613	221	246
Sebulu	36	69	32	16
Tenggarong Seberang	53	48	699	56
Anggana	156	48	14	41
Muara Badak	20	27	27	29
Marangkayu	17	31	19	-
Muara Kaman	161	151	3	20
Kenohan	2 799	272	406	284
Kembang Janggut	84	95	78	95
Tabang	27	36	45	36
Kutai Kartanegara	8 874	2 929	7 517	4 528

Lanjutan Tabel/*Continued Table* 5.1.13

Kecamatan <i>Subdistrict</i>	Kelengkeng		Sirsak	
	2021	2022*	2021	2022*
(1)	(10)	(11)	(12)	(13)
Samboja	-	164	851	211
Samboja Barat	-	-	-	-
Muara Jawa	-	17	356	1 325
Sanga Sanga	-	6	44	11
Loa Janan	-	59	30	58
Loa Kulu	-	-	86	-
Muara Muntai	-	-	67	112
Muara Wis	-	-	-	-
Kota Bangun	-	20	51	240
Kota Bangun Darat	-	-	-	-
Tenggarong	-	110	383	55
Sebulu	-	4	4	8
Tenggarong Seberang	-	7	25	21
Anggana	-	3	35	18
Muara Badak	-	-	70	53
Marangkayu	-	-	-	-
Muara Kaman	-	-	52	23
Kenohan	-	-	405	306
Kembang Janggut	-	125	60	70
Tabang	-	-	34	47
Kutai Kartanegara	-	515	2 551	2 557

Lanjutan Tabel/Continued Table 5.1.13

Kecamatan Subdistrict	Belimbing		Sawo	
	2021	2022*	2021	2022*
(1)	(10)	(11)	(12)	(13)
Samboja	851	215	618	48
Samboja Barat	-	-	-	-
Muara Jawa	92	116	116	611
Sanga Sanga	40	7	184	23
Loa Janan	32	22	78	349
Loa Kulu	706	920	1 613	1 027
Muara Muntai	-	-	36	19
Muara Wis	-	-	-	-
Kota Bangun	204	260	660	600
Kota Bangun Darat	-	-	-	-
Tenggarong	28	15	165	283
Sebulu	20	48	23	-
Tenggarong Seberang	39	56	151	134
Anggana	43	41	9	56
Muara Badak	23	47	79	59
Marangkayu	-	-	-	-
Muara Kaman	41	49	165	204
Kenohan	1 849	256	519	313
Kembang Janggut	100	100	151	102
Tabang	138	137	52	130
Kutai Kartanegara	4 205	2 288	4 619	3 957

Lanjutan Tabel/*Continued Table 5.1.13*

Kecamatan <i>Subdistrict</i>	Petai		Jengkol	
	2021	2022*	2021	2022*
(1)	(10)	(11)	(12)	(13)
Samboja	2 203	429	1 475	390
Samboja Barat	-	-	-	-
Muara Jawa	60	45	-	-
Sanga Sanga	302	25	317	88
Loa Janan	91	144	68	67
Loa Kulu	456	398	-	-
Muara Muntai	-	-	-	-
Muara Wis	-	-	-	-
Kota Bangun	-	30	-	-
Kota Bangun Darat	-	-	-	-
Tenggarong	381	169	78	6
Sebulu	33	48	8	27
Tenggarong Seberang	23	-	8	17
Anggana	75	33	4	4
Muara Badak	54	82	-	-
Marangkayu	62	54	43	120
Muara Kaman	11	6	-	-
Kenohan	-	-	-	-
Kembang Janggut	-	-	-	-
Tabang	105	123	-	-
Kutai Kartanegara	3 856	1 587	2 001	719

Tabel
Table 5.1.14

Produksi Buah-Buahan dan Sayuran Tahunan Menurut Jenis Tanaman di Kabupaten Kutai Kartanegara (kuintal), 2019–2022
Production of Annual Fruits and Vegetables by Kind of Plant in Kutai Kartanegara Regency (quintal), 2019–2022

Jenis Tanaman/Kind of Plants	2019	2020	2021	2022 ^x
(1)	(2)	(3)	(4)	(5)
Buah–Buahan/Fruits:	-	-	-	-
Alpukat/Avocado	824	819	768	640
Belimbing/Star Fruit	3 762	4 609	4,205	2,288
Duku/Langsat/Kokosan/Duku	14 978	20 524	1,767	1,819
Durian/Durian	74 641	43 435	24,749	21,814
Jambu Biji/Guava	5 867	8 834	8,874	2,929
Jambu Air/Water Apple	4 575	7 832	7,517	4,528
Jeruk Siam/Keprok/Orange/Tangerine	9 602	21 034	161	10,286
Jeruk Besar/Pomelo	205	960	26,413	332
Mangga/Mango	25 698	15 374	30,823	8,572
Manggis/Mangosteen	3 652	3 371	809	952
Nangka/Cempedak/Jackfruit	92 891	56 101	218,965	31,394
Nenas/Pineapple	195 091	203 993	530,927	288,711
Pepaya/Papaya	50 316	54 872	39,948	21,370
Pisang/Banana	160 412	372 352	153,866	151,325
Rambutan/Rambutan	62 173	35 909	44,697	20,939
Salak/Snakefruit	8 716	31 403	12,295	9,784
Sawo/Sapodilla/Sawo	9 156	27 913	4,619	3,957

Lanjutan Tabel/*Continued Table 5.1.14*

Jenis Tanaman/ <i>Kind of Plants</i>	2019	2020	2021	2022 ^x
(1)	(2)	(3)	(4)	(5)
Sirsak/ <i>Soursop</i>	2 972	3 448	2,551	2,557
Sukun/ <i>Breadfruit</i>	6 443	7 788	6,348	1,684
Anggur	-	-	-	-
Apel	-	-	-	-
Buah Naga	-	-	-	106,517
Jeruk Lemon	-	-	-	762
Lengkeng	-	-	-	515
Sayuran/<i>Vegetables:</i>	-	-	-	-
Melinjo/ <i>Gnetum/Melinjo</i>	7 273	17 704	13 220	2,831
Petai/ <i>Twisted Cluster Bean</i>	2 438	7 579	3 856	1,587

5.2 PERKEBUNAN ESTATE CROPS

Tabel 5.2.1 Luas Areal Tanaman Perkebunan Menurut Kecamatan dan Jenis Tanaman di Kabupaten Kutai Kartanegara (ha), 2022
Planted Area of Estate Crops by Subdistrict and Type of Crops in Kutai Kartanegara Regency (ha), 2022

Kecamatan Subdistrict	Kelapa Sawit/Oil Palm	Kelapa/Coconut
	2022	2022
(1)	(3)	(5)
Samboja	2.802.00	2.073.00
Samboja Barat
Muara Jawa	150.00	211.00
Sanga Sanga	21.00	...
Loa Janan	175.60	23.50
Loa Kulu	1.412.00	154.00
Muara Muntai	240.00	1.50
Muara Wis	61.00	...
Kota Bangun	1.375.00	65.00
Kota Bangun Darat
Tenggarong	131.00	11.00
Sebulu	71.50	51.40
Tenggarong Seberang	197.00	11.00
Anggana	159.00	49.25
Muara Badak	3.448.00	31.00
Marangkayu	...	52.00
Muara Kaman	407.50	143.00
Kenohan	138,60	3.00
Kembang Janggut	882,00	...
Tabang	126.00	...
Kutai Kartanegara	12,546.70	2,879.65

Lanjutan Tabel/*Continued Table 5.2.1*

Kecamatan Subdistrict	Karet/Rubber	Kopi/Coffee
	2022	2022
(1)	(7)	(9)
Samboja	1,118.00	15.00
Samboja Barat	-	-
Muara Jawa	168.00	-
Sanga Sanga	-	-
Loa Janan	140.90	10.00
Loa Kulu	892.00	9.00
Muara Muntai	452.00	-
Muara Wis	22.00	-
Kota Bangun	1,945.00	1.00
Kota Bangun Darat	-	-
Tenggarong	16.00	-
Sebulu	405.00	12.00
Tenggarong Seberang	380.00	-
Anggana	375.00	-
Muara Badak	1,197.00	-
Marangkayu	1,051.00	12.00
Muara Kaman	300.00	4.50
Kenohan	23.00	-
Kembang Janggut	-	-
Tabang	174.00	-
Kutai Kartanegara	8,658.90	63.50

Lanjutan Tabel/*Continued Table* 5.2.1

Kecamatan Subdistrict	Kakao/Cocoa	Aren/Enau
	2022	2022
(1)	(11)	(13)
Samboja	-	15.00
Samboja Barat	-	-
Muara Jawa	-	-
Sanga Sanga	-	-
Loa Janan	-	6.20
Loa Kulu	30.00	26.75
Muara Muntai	-	-
Muara Wis	-	-
Kota Bangun	24.50	35.00
Kota Bangun Darat	-	-
Tenggarong	-	2.00
Sebulu	-	-
Tenggarong Seberang	-	4.50
Anggana	-	-
Muara Badak	-	-
Marangkayu	-	-
Muara Kaman	-	15.00
Kenohan	-	6.00
Kembang Janggut	-	-
Tabang	5.00	-
Kutai Kartanegara	59.50	110.45

Lanjutan Tabel/*Continued Table* 5.2.1

Kecamatan Subdistrict	Lada/Papper	Kemiri
	2022	2022
(1)	(15)	(17)
Samboja	387.00	-
Samboja Barat	-	-
Muara Jawa	1.60	-
Sanga Sanga	-	-
Loa Janan	152.50	3.00
Loa Kulu	-	-
Muara Muntai	1.00	1.00
Muara Wis	-	-
Kota Bangun	-	-
Kota Bangun Darat	-	-
Tenggarong	-	-
Sebulu	-	-
Tenggarong Seberang	-	-
Anggana	-	-
Muara Badak	98.00	-
Marangkayu	20.00	-
Muara Kaman	4.00	16.00
Kenohan	-	-
Kembang Janggut	-	-
Tabang	-	-
Kutai Kartanegara	664.10	20.50

Dinas Perkebunan Kabupaten Kutai Kartanegara

Tabel
Table 5.2.2**Produksi Perkebunan Menurut Kecamatan dan Jenis Tanaman di Kabupaten Kutai Kartanegara (ton), 2022**
Production of Estates by Subdistrict and Type of Crops in Kutai Kartanegara Regency (ton), 2022

Kecamatan Subdistrict	Kelapa Sawit/Oil Palm	Kelapa/Coconut
	2022	2022
(1)	(3)	(5)
Samboja	47,504.00	875.61
Samboja Barat	-	-
Muara Jawa	11,061.94	359.54
Sanga Sanga	1,143.00	-
Loa Janan	9,790.00	46.20
Loa Kulu	6,431.84	12.80
Muara Muntai	5,130.00	3.84
Muara Wis	3,278.62	0.84
Kota Bangun	16,000.00	38.00
Kota Bangun Darat	-	-
Tenggarong	7,102.60	32.10
Sebulu	19,802.80	93.66
Tenggarong Seberang	628.76	31.06
Anggana	5,270.00	216.60
Muara Badak	20,686.50	88.00
Marangkayu	12,583.64	735.00
Muara Kaman	16,968.60	43.03
Kenohan	5,779.80	18.00
Kembang Janggut	77,950.86	4.00
Tabang	16,253.74	-
Kutai Kartanegara	166,413.70	2,533.25

Dinas Perkebunan Kabupaten Kutai Kartanegara

Lanjutan Tabel/*Continued Table 5.2.2*

Kecamatan Subdistrict	Karet/Rubber		Kopi/Coffee	
	(1)	2022 (7)	2022 (9)	
Samboja		566.00		0.04
Samboja Barat		-		-
Muara Jawa		383.90		-
Sanga Sanga		76.57		-
Loa Janan		812.60		0.80
Loa Kulu		186.16		0.20
Muara Muntai		386.68		-
Muara Wis		275.84		-
Kota Bangun		760.00		0.92
Kota Bangun Darat		-		-
Tenggarong		45.50		0.80
Sebulu		534.00		3.36
Tenggarong Seberang		514.49		-
Anggana		424.12		-
Muara Badak		1,548.00		-
Marangkayu		1,904.00		0.18
Muara Kaman		360.90		1.93
Kenohan		7.00		-
Kembang Janggut		26.14		-
Tabang		41.13		-
Kutai Kartanegara		8,417.86		8.23

Dinas Perkebunan Kabupaten Kutai Kartanegara

Lanjutan Tabel/*Continued Table* 5.2.2

Kecamatan Subdistrict	Kakao/Cocoa	Tebu/Sugar Cane
	2022	2022
(1)	(11)	(13)
Samboja	-	-
Samboja Barat	-	-
Muara Jawa	-	-
Sanga Sanga	-	-
Loa Janan	-	-
Loa Kulu	11.70	-
Muara Muntai	-	-
Muara Wis	-	-
Kota Bangun	2.80	-
Kota Bangun Darat	-	-
Tenggarong	-	-
Sebulu	-	-
Tenggarong Seberang	-	-
Anggana	-	-
Muara Badak	-	-
Marangkayu	-	-
Muara Kaman	1.65	-
Kenohan	2.10	-
Kembang Janggut	2.54	-
Tabang	-	-
Kutai Kartanegara	20.79	-

Dinas Perkebunan Kabupaten Kutai Kartanegara

Lanjutan Tabel/*Continued Table* 5.2.2

Kecamatan <i>Subdistrict</i>	<i>Teh/Tea</i>	<i>Tembakau/Tobacco</i>
	2022 ^x	2022 ^x
(1)	(15)	(17)
Samboja	-	-
Samboja Barat	-	-
Muara Jawa	-	-
Sanga Sanga	-	-
Loa Janan	-	-
Loa Kulu	-	-
Muara Muntai	-	-
Muara Wis	-	-
Kota Bangun	-	-
Kota Bangun Darat	-	-
Tenggarong	-	-
Sebulu	-	-
Tenggarong Seberang	-	-
Anggana	-	-
Muara Badak	-	-
Marangkayu	-	-
Muara Kaman	-	-
Kenohan	-	-
Kembang Janggut	-	-
Tabang	-	-
Kutai Kartanegara	-	-

Sumber/*Source*: Dinas Perkebunan Kabupaten Kutai Kartanegara

Tabel
Table 5.2.3

Luas Areal Tanaman Perkebunan Rakyat Menurut Jenis Tanaman di Kabupaten Kutai Kartanegara (ha), 2018–2022

Planted Area of Estate Crops by Type of Crops in Kutai Kartanegara Regency (ha), 2018–2022

Jenis Tanaman <i>Kind of Plants</i>	2018	2019	2020	2021	2022 ^x
(1)	(2)	(3)	(4)	(5)	(6)
Tanaman Tahunan <i>Perennial Crops</i>	60 032.1	59,089.79	58,200.49	25,003.30	58,671.90
Karet/ <i>Rubber</i>	18,208.49	18,031.99	17,686.74	8,658.90	17,998.20
Kelapa/ <i>Coconut</i>	8,462.62	8,339.02	7,977.02	2,879.65	7,196.80
Kelapa sawit/ <i>Oil palm</i>	27,923.85	27,584.35	28,291.65	12,546.70	29,828.50
Kopi/ <i>Coffee</i>	500.80	491.05	70.00	63.50	82.50
Kakao/ <i>Cocoa</i>	143.00	112.75	71.25	59.50	76.65
Aren/ <i>Enau</i>	281.25	246.09	246.69	110.45	254.45
Kemiri	94.75	69.15	52.15	20.50	47.15
Pala/ <i>Nutmeg</i>	-	-	-	-	-
Lada/ <i>Pepper</i>	4,417.34	4,215.39	3,804.99	664.10	3,186.15
Tanaman Semusim <i>Seasonal Crops</i>
Tebu/ <i>Sugar cane</i>
Tembakau/ <i>Tobacco</i>
Nilam/ <i>Patchouli</i>

Sumber/*Source*: Dinas Perkebunan Kabupaten Kutai Kartanegara

Tabel
Table 5.2.4
**Produksi Perkebunan Rakyat Menurut Jenis Tanaman di
 Kabupaten Kutai Kartanegara (ton), 2018–2022**
**Production of Estates by Type of Crops in Kutai Kartanegara
 Regency (ton), 2018–2022**

Jenis Tanaman Kind of Plants	2018	2019	2020	2021	2022 ^x
(1)	(2)	(3)	(4)	(5)	(6)
Tanaman Tahunan Perennial Crops	317,456.59	329,154.47	299,378.62	-	296,646.35
Karet/Rubber	7,145.75	23,530.54	11,974.28	...	8,853.03
Kelapa/Coconut	6,809.97	3,973.53	-	...	2,598.28
Kelapa sawit/Oil palm	299,200.36	297,812.11	274,235.71	...	283,366.70
Kopi/Coffee	5.76	8.85	11.31	...	8.23
Kakao/Cocoa	30.02	52.16	62.66	...	20.79
Teh/Tea	-	-	-	...	-
Jambu mete/Cashew nut	-	-	-	...	-
Pala/Nutmeg	-	-	-	...	-
Lada/Pepper	3,984.20	3,463.95	1,085.07	...	1,409.09
Tanaman Semusim Seasonal Crops
Tebu/Sugar cane
Tembakau/Tobacco
Nilam/Patchouli

Sumber/Source: Dinas Kelautan dan Perikanan

5.3 PERIKANAN FISHERY


Tabel 5.3.1 **Produksi dan Nilai Produksi Perikanan Budidaya Menurut Jenis Ikan dan Jenis Budidaya, Tahun 2022**
Production and Values of Product Cultivation Fishery by Type of Fish and Cultivation in Kutai Kartanegara Regency (ton), 2022

Jenis Ikan <i>Kind of Fish</i>	Tambak		Kolam	
	Produksi (Ton)	Nilai Produksi (000Rp)	Produksi (Ton)	Nilai Produksi (000Rp)
(1)	(2)	(3)	(4)	(5)
Mas	-	-	347.2	12,152,455
<i>Patin</i>	-	-	480.4	12,009,875
<i>Nila</i>	-	-	312.3	10,930,745
<i>Lele</i>	-	-	941.1	23,528,650
<i>Bawal</i>	-	-	11.1	331,650
<i>Gurami</i>	-	-	16.2	974,340
<i>Gabus</i>	-	-	20.9	837,080
<i>Pepuyu</i>	-	-	14.6	1,023,260
<i>Udang Galah</i>	-	-	-	-
<i>Betutu</i>	-	-	-	-
Baung	-	-	-	-
Gurame	-	-	-	-
<i>Bandeng</i>	5,835.6	99,205,030	-	-
<i>Belanak</i>	3,321.7	66,434,700	-	-
<i>Kakap</i>	341.2	13,646,600	-	-
<i>Mujair</i>	2,250.1	33,751,725	-	-
<i>Baronan</i>	446.6	17,862,000	-	-

<https://kukarkab.bps.go.id>

06

INDUSTRI, PERTAMBANGAN, DAN ENERGI ***INDUSTRY, MINING, AND ENERGY***



<https://kukarkab.bps.go.id>

PENJELASAN TEKNIS

1. Industri pengolahan dikelompokkan ke dalam 4 golongan berdasarkan banyaknya pekerja, yaitu :
 - a. Industri Besar adalah perusahaan yang mempunyai pekerja 100 orang atau lebih;
 - b. Industri Sedang adalah perusahaan yang mempunyai pekerja 20-99 orang;
 - c. Industri Kecil adalah perusahaan yang mempunyai pekerja 5-19 orang; dan
 - d. Industri Rumah Tangga adalah usaha kerajinan rumah tangga yang mempunyai pekerja antara 1-4 orang.
2. Klasifikasi Industri Pengolahan:
 - a. Industri makanan, minuman dan tembakau.
 - b. Industri tekstil, pakaian jadi dan kulit.
 - c. Industri kayu dan barang-barang dari kayu, termasuk perabot rumah tangga.
 - d. Industri kertas dan barang-barang dari kertas, percetakan dan penerbitan.
 - e. Industri kimia dan barang-barang dari bahan kimia, minyak bumi, batu bara, karet dan plastik.
 - f. Industri barang galian bukan logam, kecuali minyak bumi dan batu bara.
 - g. Industri logam dasar.
 - h. Industri barang dari logam,

TECHNICAL NOTES

1. *According to the number of employee, a manufacturing industry is categorized into 4 groups :*
 - a. *Large scale manufacturing is a manufacturing establishment having at least 100 employees;*
 - b. *Medium scale manufacturing is a manufacturing establishment having 20-99 employees.*
 - c. *Small scale manufacturing is a manufacturing establishment having 5-19 employees.*
 - d. *Household industry is a manufacturing establishment having 1 – 4 employees.*
2. *Classification of manufacturing industry:*
 - a. *Manufacture of food, beverage and tobacco.*
 - b. *Manufacture of textile, leather product and wearing apparel.*
 - c. *Manufacture of Wood and wood products including furnitures.*
 - d. *Manufacture of paper and paper products, printing and publishing.*
 - e. *Manufacture of chemical, petroleum, coal, rubber and plastic products.*
 - f. *Manufacture of non-metallic mineral products, except petroleum and coal.*
 - g. *Manufacture of basic metal*
 - h. *Manufacture of fabricated*

INDUSTRY, MINING, AND ENERGY

- a. mesin dan peralatannya.
- b. Industri pengolahanlainnya

- a. *metal products, machinery and equipment.*
- b. *Other Manufacturing industries.*

<https://kukarkab.bps.go.id>

ULASAN

Berdasarkan data dari PDAM Tirta Mahakam, pada tahun 2022 jumlah volume air bersih PDAM Tirta Mahakam mencapai **55,508,501**. Dan Air baku yang digunakan berasal dari tiga sumber berbeda, yaitu Sungai, Danau dan Air Tanah. Dan Sumber terbesar berasal dari Sungai Mahakam.

DESCRIPTION

Based on data from PDAM Tirta Mahakam, in 2022 the total volume of clean water from PDAM Tirta Mahakam will reach 55,508,501. And the raw water used comes from three different sources, namely rivers, lakes and groundwater. And the biggest source comes from the Mahakam River.

<https://kukarkab.bps.go.id>

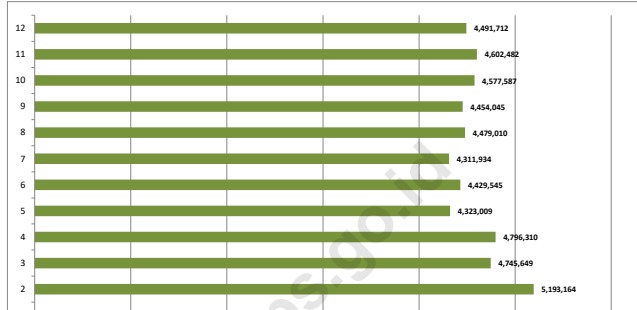
jiwa, sementara pada tahun 2019
1 sambungan melayani 5 jiwa. Selain itu,
pada tahun 2018 jumlah sambungan di
Kecamatan Tabang belum dimasukkan
karena belum ada layanan disana.

*Tabang District has
not been included because
there are no services there.*

<https://kukarkab.bps.go.id>

Gambar 6.1
Figures

Luas Daerah menurut Kecamatan (%), 2022
Area of Subdistrict (%), 2022



Sumber/Source : PDAM Tirta Mahakam

Tabel
Table 6.1**Volume Produksi Air Bersih Menurut Bulan di Kabupaten Kutai Kartanegara, 2022**
Volume of cleans of water in Kutai Kartanegara Regency by Month, 2022

	Kecamatan Subdistrict	Produksi Air Bersih
	(1)	(2)
Januari		5,104,054
Februari		5,193,164
Maret		4,745,649
April		4,796,310
Mei		4,323,009
Juni		4,429,545
Juli		4,311,934
Agustus		4,479,010
September		4,454,045
Oktober		4,577,587
November		4,602,482
Desember		4,491,712
	Kutai Kartanegara	55,508,501

Sumber/Source: PDAM Tirta Mahakam Kab. Kutai Kartanegara

**Tabel
Table 6.2****Volume Air Baku di PDAM Tirta Mahakam Menurut
Sumbernya, 2022**
*Raw Water Volume in PDAM Tirta Mahakam By Source,
2022*

Keterangan	Volume (m ³)
(1)	(2)
Sungai	50 147 847
Danau	1 676 817
Waduk	-
Mata Air	-
Air Tanah	3 683 837
Lainnya	-
Kutai Kartanegara	45 508 501

Sumber/Source: PDAM Tirta Mahakam Kab. Kutai Kartanegara

07

**PARIWISATA
TOURISM**



<https://kukarkab.bps.go.id>

PENJELASAN TEKNIS**TECHNICAL NOTES**

- | | |
|--|---|
| <p>1. Sistem pencatatan statistic impor adalah “Special Trade” dengan wilayah pencatatan meliputi seluruh wilayah pabean di Kutai Kartanegara, sedangkan system pencatatan statistic ekspor adalah “General Trade” dengan wilayah pencatatan meliputi seluruh geografis Kutai Kartanegara.</p> | <p>1. <i>The recording of import statistics is based on “special trade” system covering all Kutai Kartanegara Customs areas, while the recording of export statistics is based on “general trade” system which covers all Kutai Kartanegara geographical areas.</i></p> |
| <p>2. Pengesahan dokumen ekspor dan impor dilakukan oleh Bea dan Cukai berdasarkan Persetujuan Muat/Bongkar Barang.</p> | <p>2. <i>The legalization of export and import documents is conducted by the custom and excise office based on documents known as loading/unloading agreement.</i></p> |
| <p>3. Data ekspor berasal dari dokumen Pemberitahuan Ekspor Barang (PEB) yang diisi oleh eksportir.</p> | <p>3. <i>The export data are compiled based on export documents known as export declarations (PEB) filled by exporters.</i></p> |
| <p>4. Data impor berasal dari dokumen Pemberitahuan Impor Untuk Dipakai (PIUD) yang diisi oleh importir.</p> | <p>4. <i>The import data are compiled based on import documents known as Import Declarations for Used (PIUD) filled by importers.</i></p> |
| <p>5. Barang-barang yang dikirim ke luar daerah untuk diolah dicatat sebagai ekspor, sedangkan hasil olahan yang dikembalikan ke Indonesia dicatat sebagai impor.</p> | <p>5. <i>Goods sent to out of region for processsing purposes are recorded as export. While its product sent to Indonesia are recorded as import.</i></p> |
| <p>6. Barang-barang dari luar daerah yang diolah dan diperbaiki di dalam Indonesia dicatat sebagai barang impor meskipun barang olahan tersebut akan kembali ke luar daerah.</p> | <p>6. <i>Goods from out of region which processed and modified in Indonesia are still recorded as imports although the products will be returned to out of region.</i></p> |

1. Barang-barang yang tidak dicakup dalam pencatatan:
 - a. Pakaian dan barang-barang perhiasan penumpang.
 - b. Barang-barang bawaan penumpang dari/ke luar negeri untuk dipakai sendiri, kecuali lemari es, pesawat televisi, dan sebagainya.
 - c. Barang-barang untuk keperluan perwakilan kedutaan suatu negara.
 - d. Barang-barang ekspedisi dan ekshibisi atau pameran.
 - e. Barang-barang untuk militer yang diimpor langsung oleh angkatan bersenjata.
 - f. Pembungkus/peti kemas untuk diisi kembali.
 - g. Uang dan surat-surat berharga.
 - h. Barang-barang contoh.

 8. Sistem pengolahan dokumen impor/ekspor adalah sistem "Carry Over" yaitu dokumen ditunggu selama satu bulan, setelah bulan berjalan, dan dokumen-dokumen yang terlambat akan diolah untuk bulan berikutnya.
1. *The following goods are not included in the statistics:*
 - a. *Clothings and passengers' jewelry.*
 - b. *Luggage of passengers for own use, except refrigerators, television sets, etc.*
 - c. *Goods imported/exported for the use of foreign representative countries/embassies.*
 - d. *Goods for expeditions, and shows or exhibitions.*
 - e. *Military goods directly imported by the Armed forces.*
 - f. *Packings/containers to be refilled.*
 - g. *Bank notes and securities.*
 - h. *Sample goods.*

 8. *The carry-over system is used in processing export and import documents. Documents are processed one month after the current month, while those received later will be pro*

ULASAN

Badan Urusan Logistik (Bulog) Wilayah Samarinda ditunjuk menjadi badan yang menjaga ketersediaan suplai bahan pangan, terutama komoditas beras. Berdasarkan data dari Bulog Wilayah Samarinda, dari tahun ke tahun terlihat bahwa penyaluran beras miskin Bulog mengalami kenaikan setiap tahun, kecuali pada tahun 2018. Penyaluran beras miskin di Kabupaten Kutai Kartanegara tahun 2019 sebesar 490.121 kilogram. Wilayah yang paling banyak memperoleh penyaluran beras miskin adalah Kecamatan Tenggarong Seberang yaitu 105.535 kilogram, sementara penyaluran beras terendah berada di Kecamatan Kenohan sebesar 4.250 kilogram.

DESCRIPTION

Logistics Agency (Bulog) Samarinda area was appointed as agency that maintains availability food supply, especially rice commodity. Based on data from the Samarinda District Logistics Agency, from year to year can be seen that the distribution of Bulog's poor rice has increased every year, except in 2018. Distribution of poor rice in Kutai Kartanegara Regency in 2019 amounted to 490.121 kilograms. The region that received the most distribution of poor rice was Tenggarong Seberang District, which was 105.535 kilograms, while the lowest rice distribution was in Kenohan District, which was 4.250 kg.

Gambar
Figures 7.1

Luas Daerah menurut Kecamatan (%), 2022
Area of Subdistrict (%), 2022



Gambar 7.1

Sumber/Source :

Gambar 7.2 ...
Figures ...



Gambar 7.2

Sumber/Source : ...

Tabel
Table 7.1

**Jumlah Rumah Makan/Restoran Menurut Kecamatan di
Kabupaten Kutai Kartanegara 2019–2022**
*Number of Restaurants by Subdistrict in Kutai Kartanegara
Regency, 2019–2022*


Kecamatan Subdistrict	2019	2020	2021	2022
(1)	(2)	(3)	(4)	(5)
Samboja
Samboja Barat
Muara Jawa
Sanga Sanga
Loa Janan
Loa Kulu
Muara Muntai
Muara Wis
Kota Bangun
Kota Bangun Darat
Tenggarong
Sebulu
Tenggarong Seberang
Anggana
Muara Badak
Marangkayu
Muara Kaman
Kenohan
Kembang Janggut
Tabang
Kutai Kartanegara

Catatan/Note: ...

Sumber/Source: ...

08

TRANSPORTASI DAN KOMUNIKASI
TRANSPORTATION AND COMMUNICATION



<https://kukarkab.bps.go.id>

PENJELASAN TEKNIS

TECHNICAL NOTES

- | | |
|---|--|
| <p>1. Kendaraan bermotor adalah setiap kendaraan yang digerakkan oleh peralatan teknik yang ada pada kendaraan tersebut, biasanya digunakan untuk angkutan orang atau barang di atas jalan raya selain kendaraan yang berjalan di atas rel. Kendaraan bermotor yang dicatat adalah semua jenis kendaraan kecuali kendaraan bermotor TNI/Polri dan Korps Diplomatik.</p> | <p>1. <i>Motor vehicles are any kind of vehicles motorized by machine set up in those vehicles, they are usually used for transporting peoples or goods on roads except vehicles moving along a railway line. The data cover all kinds of motor vehicles except those belong to indonesia Army Force Indonesian State Police and Diplomatic corps.</i></p> |
| <p>2. Mobil penumpang adalah setiap kendaraan bermotor yang dilengkapi dengan tempat duduk untuk sebanyak-banyaknya delapan orang, tidak termasuk tempat duduk untuk pengemudi, baik dilengkapi atau tidak dilengkapi bagasi.</p> | <p>2. <i>Passenger cars are any motor vehicles with no more than eight seats, excluding seat for driver, it can be with or without hoot.</i></p> |
| <p>3. Mobil bis adalah setiap kendaraan bermotor yang dilengkapi dengan tempat duduk untuk lebih dari delapan orang, tidak termasuk tempat duduk untuk pengemudi, baik dilengkapi atau tidak dilengkapi bagasi.</p> | <p>3. <i>Buses are large passenger cars having seats for more than eight passengers, excluding seat for driver, it can be with or without hoot.</i></p> |
| <p>4. Mobil truk adalah setiap kendaraan bermotor yang digunakan untuk angkutan barang, selain mobil penumpang, mobil bis dan kendaraan bermotor roda dua.</p> | <p>4. <i>Trucks are any motor vehicles used to transport goods excluding passenger cars, buses, and motorcycles.</i></p> |
| <p>5. Kereta api adalah kendaraan dengan tenaga gerak (listrik,</p> | <p>5. <i>Train is a coach or a number of coaches joined together, moving</i></p> |

1. diesel atau tenaga uap) yang berjalan sendiri maupun dirangkaikan dengan kendaraan lain, yang akan atau sedang bergerak di atas rel, terdiri dari kereta penumpang dan kereta barang.
 2. Kilometer penumpang adalah jumlah kilometer dari semua penumpang yang berangkat. Besaran ini merupakan penjumlahan jarak asal tujuan masing-masing penumpang.
 3. Rata-rata jarak perjalanan per penumpang adalah rata-rata yang ditempuh oleh setiap penumpang, atau jumlah kilometer penumpang dibagi dengan jumlah penumpang berangkat.
 4. Kilometer ton adalah jumlah kilometer semua ton yang diangkut. Besaran ini merupakan hasil penjumlahan jarak asal tujuan masing-masing barang dalam ton.
 5. Rata-rata jarak angkut barang adalah rata-rata jarak yang ditempuh oleh setiap ton barang atau jumlah kilometer ton dibagi dengan ton dimuat.
 6. Kantor Pos adalah tempat pemberi pelayanan komunikasi tertulis dan atau surat elektronik, layanan paket, layanan logistik,
1. *along a railway line. It can be passenger train or freight train.*
 2. *Passenger kilometer is total kilometers of all departing passenger. This measurement is the sum of distance between the place of origin and the place of destination taken by all passengers.*
 3. *Mean distance of journey per passenger is mean distance taken by each passenger or total of passenger-kilometer divided by the number of departing passengers.*
 4. *Ton-kilometer is total kilometer of all cargoes carried. this is the sum of distance from area of origin to area of destination for each ton of cargoes.*
 5. *Mean distance of cargoes loaded is mean distance of each ton of cargoes loaded or total ton kilometer divided by total ton of cargoes loaded.*
 6. *Post office is a service provider facility of written communication and or electronic mail, parcel service, logistics services, financial*

1. layanan transaksi keuangan, dan layanan keagenan pos untuk kepentingan umum. Rumah pos berfungsi sama seperti kantor pos dan kantor pos pembantu, bedanya rumah pos biasanya terletak di daerah terpencil.
 2. Konsep dan definisi untuk hotel dan pariwisata mengikuti rekomendasi World Tourism Organization (WTO) dan International Union of Office Travel Organization (IUOTO).
 3. Tamu Asing ialah setiap pengunjung yang mengunjungi suatu negara di luar tempat tinggalnya, didorong oleh satu atau beberapa keperluan tanpa bermaksud memperoleh penghasilan di tempat yang dikunjungi dan lamanya kunjungan tersebut tidak lebih dari satu tahun. Definisi ini mencakup 2 (dua) kategori tamu asing, yaitu:
 - a. Wisatawan (turis) ialah setiap pengunjung seperti definisi di atas yang tinggal paling sedikit 24 jam, akan tetapi tidak lebih dari 1 (satu) tahun di tempat yang dikunjungi, dengan maksud antara lain : berlibur, rekreasi, olah raga, bisnis, menghadiri pertemuan, studi dan kunjungan dengan alasan kesehatan.
 - b. Excursionis ialah setiap pengunjung seperti
1. *transaction services, and postal services to the public. Postal house has the same function as the post office and subsidiary of post office, the difference is that postal house is usually located in remote areas.*
 2. *The concept and definition of hotel and tourism follows the recommendation of World Tourism Organization (WTO) and International Union of Office Organization (IUOTO).*
 3. *A Foreign visitors is any person visiting a country other than his usual place of residence for any reason other than for earning income in the visited country, and the length of stay is not more than one year. This definition covers two categories of foreign visitors, namely:*
 - a. *"Tourist" is any visitor staying for at least 24 hours, but not more than one year in the visited country with the intention of visiting and for any of these purposes : pleasure, recreation and sports, business, attending meetings, study and visit for health reasons.*
 - b. *"Excursionist" is any visitor like the definition above who*

- a. definisi di atas yang “Cruise passengers”). Cruise Passengers ialah setiap tinggal kurang dari 24 jam di tempat yang dikunjungi (termasuk pengunjung yang tiba di suatu negara dengan kapal atau kereta api dimana mereka tidak menginap di akomodasi yang tersedia di negara tersebut.
1. Akomodasi ialah suatu usaha yang menggunakan suatu bangunan atau sebagian daripadanya yang khusus disediakan, dimana setiap orang dapat menginap dan memperoleh pelayanan serta fasilitas lainnya dengan pembayaran. Akomodasi dibedakan antara hotel dan akomodasi lainnya. Dinamakan hotel apabila mempunyai restoran yang berada di bawah manajemen hotel tersebut, sedang akomodasi lainnya apabila tidak mempunyai restoran.
2. Hotel berbintang yaitu hotel yang telah memenuhi persyaratan yang telah ditentukan seperti persyaratan fisik, bentuk pelayanan yang diberikan, kualifikasi tenaga kerja, jumlah kamar dan lainnya. Hotel tidak berbintang yaitu hotel yang belum memenuhi persyaratan yang telah ditentukan.
3. Tingkat penghuniah kamar hotel
- a. *staying less than 24 hours in the visited country (including “cruise passengers”). Cruise passengers are visitors arriving in a country, such as : by ship or train and not staying in any accommodation available in visited country.*
1. *Accommodation is an establishment using a building or a part of a building, especially prepared to any person to stay, and obtain service as well as other facilities against payment. Accommodation is segregated into hotel and other accommodations. Hotels defined here is having a restaurant under hotel management, otherwise called as other accommodations.*
2. *A classified hotel is an accommodation which meet specified standards regarding physical requirements, services provided manpower qualification, number of rooms available, etc. An unclassified hotel is an accommodation which has not yet met the requirement previously mentioned.*
3. *Room occupancy rate is the number*

1. adalah persentase banyaknya malam kamar yang dihuni terhadap banyaknya malam kamar yang tersedia.
 2. Rata-rata lamanya tamu menginap adalah hasil bagi antara banyaknya malam tempat tidur yang terpakai dengan banyaknya tamu yang menginap di hotel dan akomodasi lainnya.
1. *of roomnights occupied divided by the number of roomninght available, multiplied by 100 percent.*
 2. *Average length of stay is the number of bed-night used divided by the number of guest staying at the accommodation.*

<https://kukarkab.bps.go.id>

ULASAN

Untuk memenuhi transportasi darat, kendaraan angkutan utama yang harus tersedia adalah kendaraan bermotor. Menurut data yang dikeluarkan oleh Dinas Perhubungan Kabupaten Kutai Kartanegara pada tahun 2020, jumlah kendaraan yang wajib uji sebanyak 14.907 unit yang terdiri bus, mobil barang, dan mobil penumpang. Dilihat dari jenis kendaraan yang paling banyak diuji yaitu mobil barang, dengan jumlah 9.558 pada tahun 2020.

Saat ini sektor pariwisata merupakan salah satu sektor primadona dalam menghasilkan devisa negara. Selain itu juga diharapkan sebagai sektor yang padat karya yakni sektor yang banyak menyerap tenaga kerja, dan diharapkan berperan dalam meningkatkan pendapatan masyarakat. Jumlah wisatawan pengunjung museum negeri Mulawarman tahun 2021 sebesar 14.316 orang. Jumlah ini menurun drastis jika dibandingkan dengan tahun 2020 yang sebanyak 20.572 orang. Dari sejumlah wisatawan tersebut, 64 orang diantaranya adalah wisatawan asing dan 20.539 orang wisatawan domestik.

DESCRIPTION

To fulfill land transportation necessity, main transportation which must be available was motor vehicles. According to data released by the Department of Transportation of Kutai Kartanegara Regency in 2020, the number of compulsory vehicles is 14,907 units consisting of buses, freight cars and passenger cars. From the most tested vehicle types are car goods, with the amount of 9.558 in 2020.

Nowadays, tourism sector was one of the important sector in producing foreign exchange. It was also hoped as full work, namely many absorb of labours, and it was hoped to have a role in increasing of society income. The number of tourists at "Mulawarman" museum in 2021 was 14.316 people. This number decreased if it was compared with last year 2020 with 20.572 people. From that amount, 64 people were foreign tourists, and 20.539 were domestic tourists.

Gambar 8.1 **Luas Daerah menurut Kecamatan (%), 2022**
Figures **Area of Subdistrict (%), 2022**



Gambar 8.1

Sumber/Source :

Gambar 8.2 ...
Figures ...



Sumber/Source : ...

8.1 TRANSPORTASI TRANSPORTATION

Tabel 8.1.1 Panjang Jalan¹ Menurut Tingkat Kewenangan Pemerintahan di Kabupaten Kutai Kartanegara (km), 2020–2022
Length of Roads¹ by Level of Government Authority in Kutai Kartanegara Regency/Municipality (km), 2020–2022

Tingkat Kewenangan Pemerintahan Level of Government Authority	2020	2021	2022
(1)	(2)	(3)	(4)
Negara ² /State ²	360,90	312,72	312,73
Provinsi/Province	266,97	215,43	17,09
Kabupaten/Kota Regency/Municipality	...	2 721,18	...
Jumlah/Total	...	3 291,9	...

Catatan/Note: ¹ Data tidak termasuk panjang jalan tol/Excluding toll road

² Berdasarkan Keputusan Menteri Pekerjaan Umum dan Perumahan Rakyat No. 248/KPTS/M/2016/Based on Public Work and Public Housing Ministerial Decree No. 248/KPTS/M/2016

Sumber/Source: Dinas Pekerjaan Umum Penataan Ruang dan Perumahan Rakyat Provinsi Kalimantan Timur

Tabel 8.1.2
Table

Panjang Jalan Menurut Jenis Permukaan Jalan di Kabupaten Kutai Kartanegara (km), 2020–2022
Length of Roads by Type of Road Surface in Kutai Kartanegara Regency/Municipality (km), 2020–2022

Jenis Permukaan Jalan <i>Type of Road Surface</i>	2020	2021	2022
(1)	(2)	(3)	(4)
Aspal/ <i>Paved</i>	154,40	273,58	270,73
Kerikil/ <i>Gravel</i>	28,10	39,14	-
Tanah/ <i>Soil</i>	2,91	-	-
Lainnya/ <i>Others</i>	81,55	-	42,00
Jumlah/<i>Total</i>	266,96	312,72	312,73

Sumber/*Source*: . Dinas Pekerjaan Umum Penataan Ruang dan Perumahan Rakyat Provinsi Kalimantan Timur

Tabel 8.1.3 Panjang Jalan Menurut Kondisi Jalan di Kutai Kartanegara(km), 2020–2022
Table 8.1.3 Length of Roads by Condition of Roads in Kutai Kartanegara Regency (km), 2020–2022

Kondisi Jalan <i>Condition of Roads</i>	2020	2021	2022
(1)	(2)	(3)	(4)
Baik/ <i>Good</i>	24,12	37,12	59,64
Sedang/ <i>Moderate</i>	122,53	217,77	188,93
Rusak/ <i>Damage</i>	76,18	45,13	47,07
Rusak Berat/ <i>Severely Damage</i>	44,14	12,70	17,09
Jumlah/Total	266,97	312,72	312,73

Catatan/Note: ...

Sumber/Source: ...

8.2 KOMUNIKASI COMMUNICATION

Tabel 8.2.1 Jumlah Kantor Pos Pembantu Menurut Kecamatan di Kabupaten Kutai Kartanegara, 2019–2022
Number of Post Offices Subsidiaries by Subdistrict in Kutai Kartanegara Regency, 2019–2022

Kecamatan Subdistrict	2019	2020	2021	2022
(1)	(2)	(3)	(4)	(5)
Samboja	-	-	-	-
Samboja Barat	-	-	-	-
Muara Jawa	-	-	-	-
Sanga Sanga	-	-	-	-
Loa Janan	-	-	-	-
Loa Kulu	1	1	1	1
Muara Muntai	1	1	1	1
Muara Wis	-	-	-	-
Kota Bangun	2	2	2	2
Kota Bangun Darat	-	-	-	-
Tenggarong	1	1	1	1
Sebulu	1	1	1	1
Tenggarong Seberang	-	-	-	-
Anggana	-	-	-	-
Muara Badak	-	-	-	-
Marangkayu	-	-	-	-
Muara Kaman	1	1	1	1
Kenohan	-	-	-	-
Kembang Janggut	1	1	1	1
Tabang	-	-	-	-
Kutai Kartanegara	8	8	8	8

Catatan/Note: ...

Sumber/Source: ...

<https://kukarkab.bps.go.id>

09

**PERBANKAN, KOPERASI, DAN HARGA-HARGA
BANKING, COOPERATIVE, AND PRICES**



<https://kukarkab.bps.go.id>

PENJELASAN TEKNIS

1. Perbankan adalah industri yang menangani uang tunai, kredit, dan transaksi keuangan lainnya. Perbankan didefinisikan sebagai kegiatan bisnis dalam menerima dan menjaga uang yang dimiliki oleh individu dan entitas lain, dan kemudian meminjamkan uang ini untuk melakukan kegiatan ekonomi seperti menghasilkan untung atau sekadar menutupi biaya operasional. Data statistik perbankan bersumber dari Bank Indonesia.
2. Data statistik penanaman modal yang disetujui pemerintah terdiri dari Penanaman Modal Asing (PMA) dan Penanaman Modal Dalam Negeri (PMDN) bersumber dari Badan Koordinasi Penanaman Modal (BKPM).
3. Harga eceran beras diolah dari survei mingguan Badan Pusat Statistik. Karena beragamnya kualitas beras, maka harga yang disajikan adalah harga beras kualitas sedang. Data harga yang disajikan meliputi:
 - a. Harga eceran beras di beberapa kota
 - b. Harga eceran beberapa jenis barang

TECHNICAL NOTES

1. *Banking is an industry that handles cash, credit, and other financial transactions. Banking is defined as business activities in receiving and maintaining money owned by individuals and other entities, and then lending this money to carry out economic activities such as generating profits or simply covering operational costs. Banking statistics are obtained from the Bank Indonesia.*
2. *Data on foreign and domestic investment approved by government are obtained from the "Badan Koordinasi Penanaman Modal" (Investment Coordinating Board).*
3. *The retail price of rice is compiled through the weekly prices survey conducted by BPS-Statistics Indonesia. Due to different qualities of rice in each city, the medium quality rice is used. Price statistics cover:*
 - a. *Retail prices of rice in several cities*
 - b. *Retail prices of several commodities*

ULASAN

Pada tahun 2020, penanaman modal dalam negeri terjadi di Kutai Kartanegara mengalami kenaikan dari 214 proyek menjadi 466 proyek. Modal yang ditanamkan sebesar 2.284.878 miliar Rupiah yang terinci ke dalam sektor pertambangan batu bara, perkebunan kelapa sawit, industri minyak makan nabati, tenaga listrik, dan jasa penunjang pertambangan umum. Sementara penanaman modal asing juga mengalami kenaikan dari 116 proyek pada tahun 2018 menjadi 136 proyek pada tahun 2020 dengan modal yang ditanamkan sebesar 947.851,50 miliar US\$.

Posisi kredit bank di Kutai Kartanegara yang disalurkan pada tahun 2020 menurut sektor ekonomi didominasi oleh 4 sektor. Sektor ekonomi tersebut adalah sektor lainnya di luar klasifikasi 16 sektor sebesar 2.642,9 miliar Rupiah, sektor perdagangan (1.126,6 miliar rupiahs), pertanian sebesar 1.087,9 miliar Rupiah, sektor konstruksi sebesar 275,6 miliar Rupiah dan sektor pertambangan sebesar 152,7 miliar Rupiah. Sementara sektor lainnya mempunyai posisi kredit di bawah 1 triliun Rupiah.

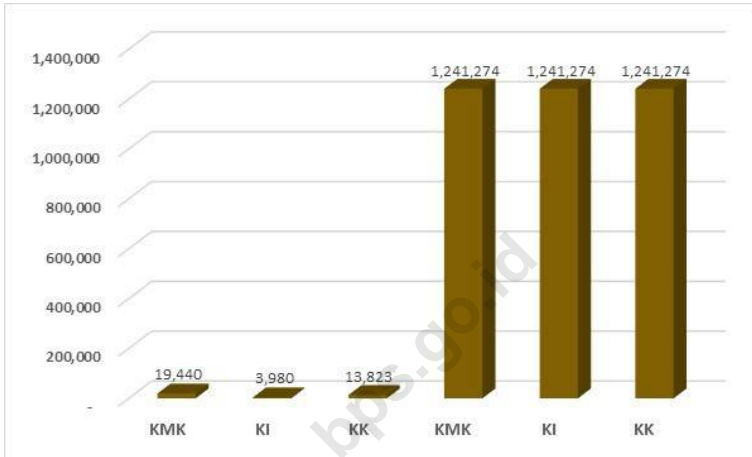
DESCRIPTION

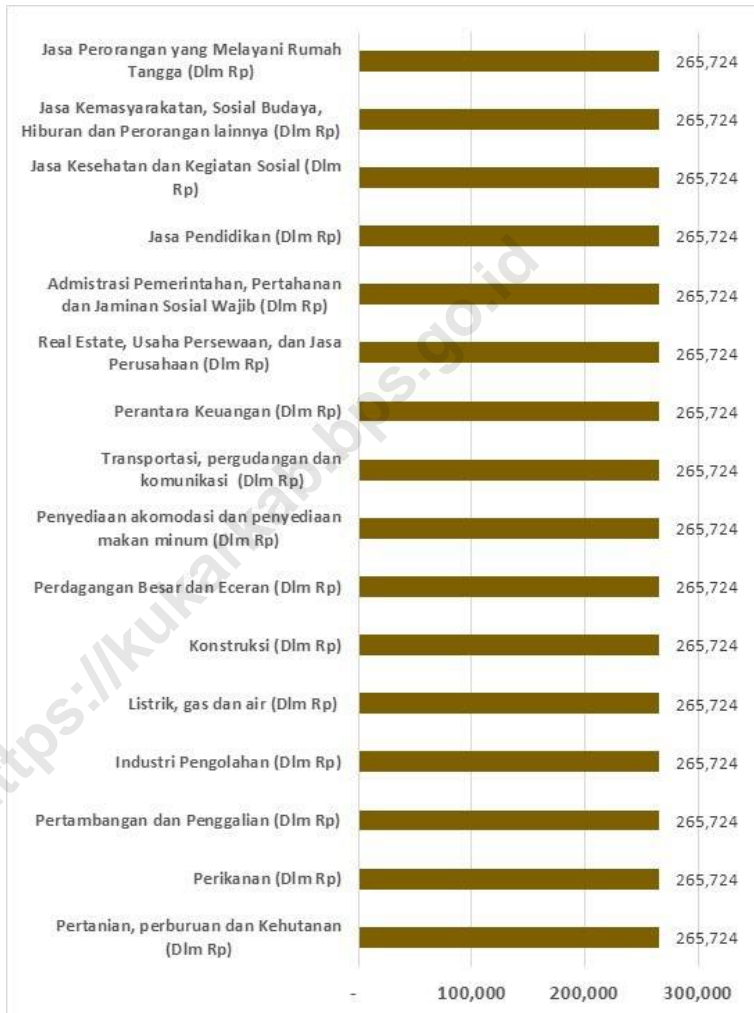
In 2020, domestic investment in Kutai Kartanegara has increased from 214 projects to 466 projects. The amount of capital invested was 2.284.878 billion Rupiah, divided into coal mining sector, oil palm plantations, nabati oil industry, electricity, and general mining support services. While foreign investment has also increased from 116 projects in 2018 to 136 projects in 2020 with an investment of 947.851,5 billion US\$.

The bank's credit position in Kutai Kartanegara which had been distributed in 2020 according to the economic sector is dominated by 4 sectors. These economic sectors are other sectors outside the classification of 16 sectors totaling 2.642,9 billion Rupiah, trade sector 1.126,6 billion Rupiah, farm sector 1.087,9 billion Rupiah and construction sector 275,6 billion Rupiah, and mining 152,7 billion rupiah. While the other sectors have credit positions below 1 trillion Rupiah.

Gambar
Figures 9.1

Total Posisi Pinjaman Rupiah dan Valuta Asing Bank Umum Menurut Jenis Penggunaan (Juta Rupiah), 2022



Gambar
Figures 9.2**Posisi Pinjaman Rupiah Bank Umum pada UMKM Menurut Lapangan Usaha (Juta Rupiah), 2022**

Tabel 9.1
Table

Jumlah Pinjaman Rupiah Bank Umum Berdasarkan Lapangan Usaha (Sektor Ekonomi) di Kabupaten Kutai Kartanegara Menurut Bulan (Juta Rupiah), 2022
Number of Credit at Universal Bank in Kutai Kartanegara Regency by Month, 2022

Bulan Month	Pertanian, perburuan dan Kehutanan	Perikanan	Pertambangan dan Penggalian	Industri Pengolahan
(1)	(2)	(3)	(4)	(5)
Januari/January	269,394.93	51,174.86	59,022.16	47,820.23
Februari/February	275,208.86	52,392.58	54,689.59	48,087.82
Maret/March	285,285.15	54,804.13	54,033.10	48,919.05
April/April	288,772.41	55,829.26	53,784.20	50,846.75
Mei/May	292,585.54	55,092.51	53,517.39	50,689.00
Juni/June	297,715.21	54,994.24	56,007.74	50,974.89
Juli/July	302,408.96	55,958.63	52,962.19	45,915.72
Agustus/August	300,042.88	55,866.38	53,024.97	47,019.52
September/September	302,559.53	56,107.52	55,612.43	50,997.71
Oktober/October	303,674.72	56,653.95	52,852.91	52,789.94
November/November	306,852.79	58,094.62	52,633.14	54,172.68
Desember/December	310,782.37	58,641.12	52,122.14	54,254.56

Lanjutan Tabel/Continued Table 9.1

Bulan Month	Listrik, gas dan air	Konstruksi	Perdagangan Besar dan Eceran	Penyediaan akomodasi dan penyediaan makan minum
(1)	(2)	(3)	(4)	(5)
Januari/January	8,428.79	289,038.27	677,872.31	32,518.87
Februari/February	8,341.37	289,137.75	685,605.53	31,974.43
Maret/March	8,172.54	289,265.35	699,920.92	32,792.24
April/April	7,967.57	285,733.57	712,799.76	32,224.17
Mei/May	7,212.24	287,454.92	712,941.61	31,560.44
Juni/June	7,156.95	286,254.14	723,464.37	31,410.11
Juli/July	7,051.17	279,701.28	715,912.98	30,924.43
Agustus/August	6,847.11	282,927.47	717,513.59	30,607.57
September/September	6,711.86	279,152.14	723,805.63	30,059.05
Oktober/October	6,511.99	279,899.09	729,788.73	30,439.39
November/November	6,311.56	255,069.09	743,519.05	35,037.35
Desember/December	6,156.06	192,118.91	754,309.23	36,337.95

Lanjutan Tabel/*Continued Table* 9.1

Bulan Month	Transportasi, perdagangan dan komunikasi	Perantara Keuangan	Real Estate, Usaha Persewaan, dan Jasa Perusahaan	Admistrasi Pemerintahan, Pertahanan dan Jaminan Sosial Wajib
(1)	(2)	(3)	(4)	(5)
Januari/ <i>January</i>	63,212.38	587.31	55,368.14	...
Februari/ <i>February</i>	62,998.92	548.79	57,340.81	...
Maret/ <i>March</i>	62,981.26	491.33	68,072.90	...
April/ <i>April</i>	63,231.92	450.33	69,286.73	...
Mei/ <i>May</i>	61,695.28	415.53	74,448.60	...
Juni/ <i>June</i>	60,690.47	365.41	76,831.67	...
Juli/ <i>July</i>	60,791.42	334.39	89,916.15	...
Agustus/ <i>August</i>	63,042.02	310.04	89,787.15	...
September/ <i>September</i>	62,075.58	286.41	95,033.20	...
Oktober/ <i>October</i>	62,297.64	262.65	103,470.63	...
November/ <i>November</i>	64,159.86	244.16	112,058.04	...
Desember/ <i>December</i>	63,818.20	226.32	113,182.96	...

Lanjutan Tabel/*Continued Table 9.1*

Bulan <i>Month</i>	Jasa Pendidikan	Jasa Kesehatan dan Kegiatan Sosial	Jasa Kemasyarakatan, Sosial Budaya, Hiburan dan Perorangan lainnya	Jasa Perorangan yang Melayani Rumah Tangga
(1)	(2)	(3)	(4)	(5)
Januari/ <i>January</i>	816.43	2,749.96	85,169.07	3,357.59
Februari/ <i>February</i>	790.81	2,932.73	86,155.84	3,250.91
Maret/ <i>March</i>	1,729.76	3,052.14	91,202.13	3,424.39
April/ <i>April</i>	1,713.89	2,971.37	89,882.11	3,302.08
Mei/ <i>May</i>	1,704.85	2,916.73	89,443.31	3,631.00
Juni/ <i>June</i>	2,052.46	2,815.37	88,298.51	3,727.06
Juli/ <i>July</i>	1,998.29	3,238.11	90,158.69	3,673.82
Agustus/ <i>August</i>	2,324.81	3,063.46	88,192.73	3,616.16
September/ <i>September</i>	2,264.38	3,467.49	87,122.84	3,493.15
Oktober/ <i>October</i>	2,257.42	3,661.54	86,395.92	3,469.48
November/ <i>November</i>	2,200.81	3,671.01	91,454.18	3,347.54
Desember/ <i>December</i>	2,167.39	3,634.43	93,619.92	3,386.56

Lanjutan Tabel/*Continued Table 9.1*

Bulan <i>Month</i>	Badan Internasional dan Badan Ekstra Internasional Lainnya	Kegiatan yang belum jelas batasannya	RUMAH_ TINGGAL	FLAT_ APARTEMEN
(1)	(2)	(3)	(4)	(5)
Januari/ <i>January</i>	104,087.58	2,148.60
Februari/ <i>February</i>	104,406.50	2,077.45
Maret/ <i>March</i>	113,933.42	2,023.01
April/ <i>April</i>	114,169.50	1,967.94
Mei/ <i>May</i>	112,309.78	1,912.45
Juni/ <i>June</i>	111,842.85	1,856.08
Juli/ <i>July</i>	111,977.72	1,798.89
Agustus/ <i>August</i>	111,769.18	1,689.21
September/ <i>September</i>	110,876.09	1,587.91
Oktober/ <i>October</i>	110,464.35	1,488.78
November/ <i>November</i>	127,599.24	1,517.39
Desember/ <i>December</i>	127,089.74	729.95

Lanjutan Tabel/*Continued Table 9.1*

Bulan <i>Month</i>	RUKO_RUKAN	KENDARAAN_ BERMOTOR	RT_ KEPERLUAN_ LAINNYA	BUKAN_ LAP_USAHA_ LAINNYA
(1)	(2)	(3)	(4)	(5)
Januari/ <i>January</i>	2,685.60	9,247.85	1,676,787.26	...
Februari/ <i>February</i>	2,666.94	9,271.48	1,682,780.54	...
Maret/ <i>March</i>	2,661.75	9,181.28	1,697,734.45	69.48
April/ <i>April</i>	2,656.46	8,913.33	1,700,747.99	...
Mei/ <i>May</i>	2,651.10	8,942.70	1,691,204.58	...
Juni/ <i>June</i>	2,645.69	8,632.68	1,702,867.91	...
Juli/ <i>July</i>	2,640.22	8,387.21	1,711,362.37	...
Agustus/ <i>August</i>	2,634.70	8,129.66	1,730,166.97	...
September/ <i>September</i>	2,510.48	7,902.00	1,751,938.29	...
Oktober/ <i>October</i>	2,508.05	7,663.43	1,773,763.68	...
November/ <i>November</i>	2,505.60	7,471.48	1,797,574.15	...
Desember/ <i>December</i>	2,503.12	7,201.74	1,812,997.22	...

Tabel
Table 9.2

**Jumlah Pinjaman Rupiah Bank Umum Berdasarkan
Penggunaan (KI/KMK/KK) di Kutai Kartanegara Menurut
Bulan, 2022**
**Number of Credit at Universal Bank in Kutai Kartanegara
Regency by Month, 2022**

Bulan Month	Jumlah Rekening Rupiah		
	KMK	KI	KK
(1)	(2)	(3)	(4)
Januari/January	19,440	3,980	13,823
Februari/February	19,624	3,931	13,843
Maret/March	19,826	4,023	13,951
April/April	20,039	4,016	13,968
Mei/May	20,171	3,978	13,749
Juni/June	20,066	4,038	13,774
Juli/July	19,990	4,050	13,818
Agustus/August	19,992	4,071	13,957
September/September	20,083	4,100	14,174
Oktober/October	20,114	4,170	14,383
November/November	20,559	4,427	14,669
Desember/December	20,942	4,538	14,776

Lanjutan Tabel/*Continued Table 9.2*

Bulan Month	Jumlah Laporan Bulan Rupiah (Juta)		
	KMK	KI	KK
(1)	(2)	(3)	(4)
Januari/January	1,241,273.74	405,257.56	1,794,956.89
Februari/February	1,254,192.02	405,264.71	1,801,202.92
Maret/March	1,282,271.01	421,875.37	1,825,603.38
April/April	1,298,895.99	419,900.15	1,828,455.22
Mei/May	1,302,808.18	422,500.75	1,817,020.61
Juni/June	1,310,710.84	432,047.76	1,827,845.22
Juli/July	1,304,643.09	436,303.15	1,836,166.42
Agustus/August	1,304,530.50	439,655.35	1,854,389.71
September/September	1,310,447.10	448,301.82	1,874,814.76
Oktober/October	1,320,955.34	453,470.66	1,895,888.28
November/November	1,308,308.91	480,516.99	1,936,667.85
Desember/December	1,249,118.12	495,639.99	1,950,521.78

Tabel 9.3
Table

Jumlah Pinjaman Rupiah Bank Umum Berdasarkan Skala Bisnis (UMKN/Non UMKM) di Kabupaten Kutai Kartanegara Menurut Bulan, 2022
Number of Credit at Universal Bank in Kutai Kartanegara Regency by Bissniss Scal (UMKM/Non Umum), 2022

Bulan Month	Jumlah Rekening Rupiah	
	KMKM	Non UMKM
(1)	(2)	(3)
Januari/January	23,372	13,871
Februari/February	23,493	13,905
Maret/March	23,758	14,042
April/April	23,958	14,065
Mei/May	24,148	13,750
Juni/June	24,103	13,775
Juli/July	24,039	13,819
Agustus/August	24,062	13,958
September/September	24,182	14,175
Oktober/October	24,283	14,384
November/November	24,985	14,670
Desember/December	25,480	14,776

Lanjutan Tabel/*Continued Table 9.3*

Bulan Month	Jumlah Bulan Laporan Rupiah (Juta)	
	KMKM	Non UMKM
(1)	(2)	(3)
Januari/January	1,558,312	1,883,176
Februari/February	1,570,754	1,889,906
Maret/March	1,614,862	1,914,888
April/April	1,629,025	1,918,226
Mei/May	1,642,533	1,899,796
Juni/June	1,659,983	1,910,621
Juli/July	1,658,171	1,918,942
Agustus/August	1,661,410	1,937,165
September/September	1,675,973	1,957,590
Oktober/October	1,691,650	1,978,664
November/November	1,733,141	1,992,353
Desember/December	1,744,758	1,950,522

Tabel
Table 9.4

Total Posisi Pinjaman Rupiah dan Valuta Asing Bank Umum Menurut Skala Bisnis di Kab. Kutai Kartanegara Per Bulan, 2022
Number of Credit and Foreign Exchange at Universal Bank in Kutai Kartanegara Regency by Bisniss Scal (UMKM/Non Umum), 2022

Bulan Month	Jumlah Rekening Rupiah) + Valas	
	KMKM	Non UMKM
(1)	(2)	(3)
Januari/January	23,372	13,871
Februari/February	23,493	13,905
Maret/March	23,758	14,042
April/April	23,958	14,065
Mei/May	24,148	13,750
Juni/June	24,103	13,775
Juli/July	24,039	13,819
Agustus/August	24,062	13,958
September/September	24,182	14,175
Oktober/October	24,283	14,384
November/November	24,985	14,670
Desember/December	25,480	14,776

Lanjutan Tabel/*Continued Table 9.4*

Bulan Month	Jumlah Bulan Laporan Rupiah (Juta) + Valas	
	KMKM	Non UMKM
(1)	(2)	(3)
Januari/January	1,558,312.02	1,883,176.17
Februari/February	1,570,753.83	1,889,905.82
Maret/March	1,614,862.02	1,914,887.74
April/April	1,629,024.96	1,918,226.40
Mei/May	1,642,533.34	1,899,796.20
Juni/June	1,659,983.01	1,910,620.81
Juli/July	1,658,170.65	1,918,942.01
Agustus/August	1,661,410.26	1,937,165.30
September/September	1,675,973.33	1,957,590.35
Oktober/October	1,691,650.40	1,978,663.86
November/November	1,733,140.63	1,992,353.12
Desember/December	1,744,758.11	1,950,521.78

Tabel
Table 9.5

Jumlah Rekening dan Nominal Giro Bank Umum di Kutai Kartanegara Menurut Bulan, 2022
Number of Account and Nominal Giro at Universal Bank in Kutai Kartanegara Regency by Month, 2022

Bulan Month	Giro			
	JUMREK RP	JUMREK Valas	NOMINAL RP (Juta)	NOMINAL Valas (Juta)
(1)	(2)	(3)		
Januari/January	5,144	14	1,150,133	118
Februari/February	5,196	14	1,020,928	112
Maret/March	5,781	14	1,117,367	111
April/April	5,817	14	1,202,027	102
Mei/May	5,838	12	1,188,734	102
Juni/June	5,808	11	1,477,810	103
Juli/July	5,836	11	1,087,303	155
Agustus/August	5,858	11	1,008,514	154
September/September	5,910	12	1,579,972	157
Oktober/October	5,910	10	3,265,930	173
November/November	5,921	10	2,821,033	174
Desember/December	5,929	12	3,013,032	184

Tabel
Table 9.6**Jumlah Rekening dan Nominal Tabungan Bank Umum Per
Kutai Kartanegara By Month, 2022**
**Number of Account and Nominal Savings at Universal Bank
in Kutai Kartanegara Regency by Month, 2022**

Bulan Month	Tabungan			
	JUMREK RP	JUMREK Valas	NOMINAL RP (Juta)	NOMINAL Valas (Juta)
(1)	(2)	(3)		
Januari/January	626,983	132	2,523,171	1,438
Februari/February	629,049	139	2,488,547	1,467
Maret/March	640,149	140	2,526,320	1,549
April/April	643,237	142	2,683,185	1,435
Mei/May	644,449	146	2,618,248	1,159
Juni/June	645,417	149	2,664,963	1,010
Juli/July	648,723	150	2,717,381	1,137
Agustus/August	652,615	150	2,727,909	964
September/September	658,533	152	2,767,532	1,044
Oktober/October	681,974	166	2,799,556	1,359
November/November	696,602	167	3,015,027	1,365
Desember/December	694,801	166	3,210,314	1,324

Tabel 9.7
Table**Jumlah Rekening dan Nominal Deposito Bank Umum di Kutai Kartanegara Per Bulan, 2022**
Number of Account and Nominal Depositos at Universal Bank in Kutai Kartanegara Regency by Month, 2022

Bulan Month	Deposito			
	JUMREK RP	JUMREK Valas	NOMINAL RP (Juta)	NOMINAL Valas (Juta)
(1)	(2)	(3)		
Januari/January	2,866	4	717,130.66	144.37
Februari/February	2,848	2	794,967.49	115.50
Maret/March	2,860	2	808,107.77	115.53
April/April	2,835	3	826,327.80	152.81
Mei/May	2,834	3	825,844.83	153.71
Juni/June	2,763	3	790,537.53	157.06
Juli/July	2,784	3	845,353.09	156.38
Agustus/August	2,790	3	877,471.20	156.50
September/September	2,801	3	871,423.82	160.57
Oktober/October	2,791	3	883,576.58	164.48
November/November	2,836	3	964,773.19	165.91
Desember/December	2,827	3	853,321.94	164.19

Tabel 9.8
Table**Jumlah Koperasi Aktif Menurut Kecamatan di Kabupaten Kutai Kartanegara, 2019–2022**
Number of Active Cooperative by Subdistrict in Kutai Kartanegara Regency, 2019–2022

Kecamatan Subdistrict	2019	2020	2021	2022
(1)	(2)	(3)	(4)	(5)
Samboja
Samboja Barat
Muara Jawa
Sanga Sanga
Loa Janan
Loa Kulu
Muara Muntai
Muara Wis
Kota Bangun
Kota Bangun Darat
Tenggarong
Sebulu
Tenggarong Seberang
Anggana
Muara Badak
Marangkayu
Muara Kaman
Kenohan
Kembang Janggut
Tabang
Kutai Kartanegara

Catatan/Note: ...

Sumber/Source: ...

Tabel
Table 9.9**Jumlah Koperasi Menurut Jenis Koperasi dan Kecamatan di Kabupaten Kutai Kartanegara, 2022**
Number of Cooperative by Kind of Cooperative and Subdistrict in Kutai Kartanegara Regency 2022

Kecamatan Subdistrict	Jenis Koperasi/ Kind of Cooperative					Jumlah Total
	KUD	KPRI	KOPKAR	KOPPAS	Lainnya Other	
(1)	(2)	(3)	(4)	(5)	(6)	(7)
Samboja
Samboja Barat
Muara Jawa
Sanga Sanga
Loa Janan
Loa Kulu
Muara Muntai
Muara Wis
Kota Bangun
Kota Bangun Darat
Tenggarong
Sebulu
Tenggarong Seberang
Anggana
Muara Badak
Marangkayu
Muara Kaman
Kenohan
Kembang Janggut
Tabang
Kutai Kartanegara

<https://kukarkab.bps.go.id>



10

PENGELUARAN PENDUDUK
POPULATION EXPENDITURE

<https://kukarkab.bps.go.id>

PENJELASAN TEKNIS

Pengeluaran rata-rata per kapita adalah biaya yang dikeluarkan untuk konsumsi semua anggota rumah tangga selama sebulan baik yang berasal dari pembelian, pemberian maupun produksi sendiri dibagi dengan banyaknya anggota rumah tangga dalam rumah tangga tersebut.

Kegiatan pengumpulan data sosial dan ekonomi yang dilaksanakan secara rutin oleh BPS melalui Survei Sosial Ekonomi Nasional (Susenas).

Sejak tahun 2011 sampai dengan 2014 pengumpulan data Susenas konsumsi pengeluaran rumah tangga dilaksanakan secara triwulanan. Mulai tahun 2015 pengumpulan data Susenas dilaksanakandua kali dalam setahun, yaitu pada bulan Maret dan September.

Data hasil pencacahan Susenas Maret dapat disajikan untuk tingkat nasional, provinsi, dan kabupaten/kota, sedangkan untuk data hasil Susenas September hanya dapat disajikan untuk tingkat nasional dan provinsi.

TECHNICAL NOTES

Per capita Average expenditure is the cost spent for all household members consumption during the month, whether from purchasing, giving or own production, divided by the number of household members in the household.

Socioeconomic data collection activities are carried out regularly by the BPS-statistics Indonesia through the National Socioeconomic Survey (Susenas).

Since 2011 to 2014, Susenas data collection of household consumption/expenditures was conducted quarterly. Starting in 2015, collecting of data Susenas carry out twice a year, in March and September.

The result from Susenas data collection in March can be presented on national, provincial, and regency/municipal level estimates, while data collection in September can be disseminated only for the national and provincial levels.

Data konsumsi/pengeluaran yang dikumpulkan pada Susenas Maret dibagi menjadi dua kelompok, yaitu makanan dan bukan makanan. Jumlah komoditas makanan sebanyak 174 komoditas. Pengumpulan data kelompok makanan meliputi banyaknya komoditas yang dikonsumsi beserta nilai pengeluarannya.

Pengumpulan data pada sebagian besar kelompok bukan makanan hanya mencakup nilai pengeluaran barang yang dikonsumsi, kecuali beberapa jenis barang tertentu juga dikumpulkan kuantitasnya, seperti listrik, air, gas, dan bahan bakar minyak (BBM).

Referensi waktu survei yang digunakan adalah selama seminggu terakhir untuk konsumsi makanan dan sebulan atau setahun terakhir untuk konsumsi bukan makanan.

Pengeluaran rata-rata perkapita adalah biaya yang dikeluarkan untuk konsumsi semua anggota rumahtangga selama sebulan baik berasal dari pembelian, pemberian maupun produksi sendiri dibagi dengan jumlah anggota rumah tangga dalam rumahtangga tersebut.

The consumption/expenditure data collected in March Susenas are divided into two groups, namely food and non food. The number of food commodity are 174 commodities. The food group data collection includes quantity and value of commodities consumed.

Data collection on most of non food groups covers only the value of expenditures consumed except for certain commodities which are also collected for its quantity, such as the use of electricity, water, gas, and fuel oil (BBM).

The Survey time reference period is previous week before enumeration date for food consumption and last month or last year for non-food consumption.

Per capita Average Expenditure is the cost spent for all haousehold members consumption during the month, whether from purchasing, giving or own production, divided by the number of household members in the household.

10. PENGELUARAN PENDUDUK

Di tahun 2022 ini, sebagian besar pengeluaran penduduk di Kabupaten Kutai Kartanegara digunakan untuk memenuhi kebutuhan non makanan (perumahan, sandang, aneka barang dan jasa, dan lain-lain) daripada makanan. Hal ini sama dengan kondisi tahun 2022 yaitu pengeluaran untuk kebutuhan non makanan lebih besar daripada makanan. Hal ini dapat dilihat dari persentase pengeluaran penduduk bulanan. Mereka menghabiskan 51,08 persen dari pengeluarannya untuk non makanan, dan 48,92 persen untuk makanan. Sedangkan pada tahun 2021, pengeluaran untuk kebutuhan makanan sebesar 53,48 persen dan pengeluaran non makanan sebesar 46,92 persen.

Berdasarkan tipe daerah, secara umum tingkat pengeluaran penduduk perkotaan jauh lebih tinggi dibandingkan dengan penduduk pedesaan. Di perkotaan rata-rata pengeluaran per kapita sebulan sebesar Rp. 1.463.922,-. Sementara rata-rata total pengeluaran secara total di perkotaan dan pedesaan per kapita sebulan mencapai Rp. 1.449.479,-.

10. POPULATION EXPENDITURE

In 2022, most people expenditure in Kutai Kartanegara Regency were spent for non food necessity than food necessity (such as housing, clothing, other goods and services respectively and the rest for food). This condition was different with the previous year (2021), the expenditure for food was bigger than the expenditure for non-food. It could be seen from the percentage of per capita monthly expenditure. The people spent 51,08 percent from their expenditure for food, and 48,92 percent for non-food. In the previous year (2021), the expenditure for food consumption was 53,48 percent and the expenditure for non food consumption that was 46,92 percent.

Based on type of region, generally the expenditure of population in urban areas was higher than in rural areas. The average per capita monthly expenditure in urban areas was 1.463.922 rupiahs. So, the per capita monthly expenditure for both areas was 1.449.479 rupiahs in 2022.

Gambar 10.1 **Luas Daerah menurut Kecamatan (%), 2022**
Figures **Area of Subdistrict (%), 2022**



Gambar 10.1

Sumber/Source :

Gambar 10.2 ...
Figures ...



Sumber/Source :

Tabel
Table 10.1

Rata-rata Pengeluaran per Kapita Sebulan Menurut Kelompok Komoditas (rupiah) di Kabupaten Kutai Kartanegara, 2021 dan 2022
Monthly Average Expenditure per Capita by Commodity Group (rupiahs) in Kutai Kartanegara Regency, 2021 and 2022

Kelompok Komoditas/Commodity Group	2021	2022
(1)	(2)	(3)
Makanan/Food	-	-
Padi-padian/ <i>Cereals</i>	68,822	71,645
Umbi-umbian/ <i>Tubers</i>	4,989	6,766
Ikan/udang/cumi/kerang/ <i>Fish/shrimp/common squid/shells</i>	76,444	86,599
Daging/ <i>Meat</i>	27,654	33,013
Telur dan susu/ <i>Eggs and milk</i>	39,650	43,890
Sayur-sayuran/ <i>Vegetables</i>	56,573	60,524
Kacang-kacangan/ <i>Legumes</i>	13,655	13,913
Buah-buahan/ <i>Fruits</i>	23,670	29,090
Minyak dan kelapa/ <i>Oil and coconut</i>	15,806	27,004
Bahan minuman/ <i>Beverage stuffs</i>	22,557	22,568
Bumbu-bumbuan/ <i>Spices</i>	16,696	18,306
Konsumsi lainnya/ <i>Miscellaneous food items</i>	17,814	17,352
Makanan dan minuman jadi/ <i>Prepared food and beverages</i>	162,378	194,959
Rokok/ <i>Cigarettes</i>	82,149	86,337
Jumlah makanan/Total food		
Bukan makanan/Non-food	-	-
Perumahan dan fasilitas rumah tangga/ <i>Housing and household facilities</i>	405,829	441,795
Aneka barang dan jasa/ <i>Goods and services</i>	149,219	136,033
Pakaian, alas kaki, dan tutup kepala/ <i>Clothing, footwear, and headgear</i>	30,416	33,657
Barang tahan lama/ <i>Durable goods</i>	67,511	64,064
Pajak, pungutan, dan asuransi/ <i>Taxes and insurance</i>	49,392	56,136
Keperluan pesta dan upacara/kenduri/ <i>Parties and ceremonies</i>	20,665	11,667
Jumlah bukan makanan/Total non-food	723,033	743,352
Jumlah/Total		

Sumber/Source: BPS, Survei Sosial Ekonomi Nasional (Susenas) Maret 2021 dan Maret 2022/BPS-Statistics Indonesia, National Socioeconomic Survey

Tabel
Table 10.2

Persentase Pengeluaran per Kapita Sebulan Menurut Kelompok Komoditas di Kabupaten Kutai Kartanegara, 2021 dan 2022
Percentage of Monthly Expenditure per Capita by Commodity Group in Kutai Kartanegara Regency, 2021 and 2022

Kelompok Komoditas/Commodity Group	2021	2022
(1)	(2)	(3)
Makanan/Food	-	-
Padi-padian/ <i>Cereals</i>	10.94	10.06
Umbi-umbian/ <i>Tubers</i>	0.79	.95
Ikan/udang/cumi/kerang/ <i>Fish/shrimp/common squid/shells</i>	12.16	12.16
Daging/ <i>Meat</i>	4.40	4.64
Telur dan susu/ <i>Eggs and milk</i>	6.31	6.16
Sayur-sayuran/ <i>Vegetables</i>	9.00	8.50
Kacang-kacangan/ <i>Legumes</i>	2.17	1.95
Buah-buahan/ <i>Fruits</i>	3.76	4.09
Minyak dan kelapa/ <i>Oil and coconut</i>	2.51	3.79
Bahan minuman/ <i>Beverage stuffs</i>	3.59	3.17
Bumbu-bumbuan/ <i>Spices</i>	2.65	2.57
Konsumsi lainnya/ <i>Miscellaneous food items</i>	2.83	2.44
Makanan dan minuman jadi/ <i>Prepared food and beverages</i>	25.82	27.38
Rokok/ <i>Cigarettes</i>	13.06	12.13
Jumlah makanan/Total food	100.00	100.00
Bukan makanan/Non-food	-	-
Perumahan dan fasilitas rumah tangga/ <i>Housing and household facilities</i>	56.13	59.43
Aneka barang dan jasa/ <i>Goods and services</i>	20.64	18.30
Pakaian, alas kaki, dan tutup kepala/ <i>Clothing, footwear, and headgear</i>	4.21	4.53
Barang tahan lama/ <i>Durable goods</i>	9.34	8.62
Pajak, pungutan, dan asuransi/ <i>Taxes and insurance</i>	6.83	7.55
Keperluan pesta dan upacara/kenduri/ <i>Parties and ceremonies</i>	2.86	1.57
Jumlah bukan makanan/Total non-food	100.00	100.00
Jumlah/Total		

Sumber/Source: BPS, Survei Sosial Ekonomi Nasional (Susenas) Maret 2021 dan Maret 2022/BPS-Statistics Indonesia, National Socioeconomic Survey

Tabel
Table 10.3**Persentase Penduduk Menurut Golongan Pengeluaran Per Kapita Sebulan di Kabupaten Kutai Kartanegara, 2022**
Percentage of Population by Class of Monthly Expenditure per Capita in Kutai Kartanegara Regency, 2022

Golongan Pengeluaran Per Kapita Sebulan (rupiah) <i>Class of Monthly Expenditure per Capita (rupiahs)</i>	Persentase Penduduk <i>Percentage of Population</i>
(1)	(2)
< 150 000	0.00
150 000–199 999	0.00
200 000–299 999	0.00
300 000–499 999	0.88
500 000–749 999	9.70
750 000–999 999	16.69
1 000 000–1 499 999	39.35
> 1 500 000	33.37
Jumlah/Total	100,00

Sumber/Source: BPS, Survei Sosial Ekonomi Nasional (Susenas) Maret/BPS-Statistics Indonesia, National Socioeconomic Survey March

Tabel
Table 10.4

Pengeluaran Rata-Rata per Kapita Sebulan Menurut Daerah Kota dan Pedesaan, 2022
Monthly Average Expenditure per Capita by Urban and Rural Areas, 2022

Uraian/Description (1)	2021		2022	
	Rp (2)	% (3)	Rp (4)	% (5)
Kota/Urban	-	-	-	-
a. Makanan/Food	635,267	43.85	692,686	47.32
b. Bukan Makanan/Non Food	813,622	56.15	771,236	52.68
c. Jumlah/Total	1,448,889	100.00	1,463,922	100.00
Pedesaan/Rural	-	-	-	-
a. Makanan/Food	624,642	48.49	725,050	50.02
b. Bukan Makanan/Non Food	663,524	51.51	724,429	49.98
c. Jumlah/Total	1,288,166	100.00	1,449,479	100.00
Kota + Pedesaan/ Urban + Rural	-	-	-	-
a. Makanan/Food	628,855	46.52	711,966	48.92
b. Bukan Makanan/Non Food	723,033	53.48	743,352	51.08
c. Jumlah/Total	1,351,887	100.00	1,455,318	100.00

Sumber/Source: BPS, Survei Sosial Ekonomi Nasional (Susenas) Maret/BPS-Statistics Indonesia, National Socioeconomic Survey March

Tabel
Table 10.5**Banyaknya dan Persentase Rumah Tangga Menurut Desil
Pengeluaran per Kapita Sebulan (rupiah), 2022**
**Number and Percentage of Household by per Capita
Monthly Expenditure Decile (rupiah), 2022**

Desil	Pengeluaran Perkapita Per Bulan		Jumlah Penduduk	Persentase Jumlah Penduduk
	(1)	Rata-Rata		
1		736,073	75,397	9.54
2		871,544	84,872	10.74
3		1,031,446	76,332	9.66
4		1,145,400	78,735	9.96
5		1,266,702	79,721	10.09
6		1,400,580	78,245	9.90
7		1,560,268	79,927	10.11
8		1,767,537	77,702	9.83
9		2,216,511	79,062	10.01
10		8,332,607	80,209	10.15

Sumber/Source: BPS, Survei Sosial Ekonomi Nasional (Susenas) Maret/BPS-Statistics Indonesia, National Socioeconomic Survey March

Tabel
Table 10.6

Perkiraan Persentase Pembagian Total Pendapatan dan Gini Rasio dengan Menggunakan Metode Desil, 2021-2022
Percentage Estimated of Income Distribution and Gini Ratio with Decile Method, 2021-2022

Distribusi Pembagian Pendapatan Income Distribution		Jumlah Penduduk	Persentase Jumlah Penduduk
(1)	(2)	(3)	(4)
1	40% Rendah / Lower	777,093	867,166
2	40% Sedang / Middle	1,311,424	1,421,197
3	20% Tinggi / Highest	2,581,809	2,700,682
4	Rasio Pembagian Pendapatan Tinggi Terhadap Pendapatan Rendah / Ratio of Highest to Lowest	-	-
5	Gini Rasio / Ratio Gini	0.283	0.269

Sumber/Source: BPS, Survei Sosial Ekonomi Nasional (Susenas) Maret/BPS-Statistics Indonesia, National Socioeconomic Survey March



11

PERDAGANGAN
TRADE

<https://kukarkab.bps.go.id>

PENJELASAN TEKNIS**TECHNICAL NOTES**

- | | |
|--|---|
| <p>1. Sistem pencatatan statistic impor adalah “Special Trade” dengan wilayah pencatatan meliputi seluruh wilayah pabean di Kutai Kartanegara, sedangkan system pencatatan statistic ekspor adalah “General Trade” dengan wilayah pencatatan meliputi seluruh geografis Kutai Kartanegara.</p> | <p>1. <i>The recording of import statistics is based on “special trade” system covering all Kutai Kartanegara Customs areas, while the recording of export statistics is based on “general trade” system which covers all Kutai Kartanegara geographical areas.</i></p> |
| <p>2. Pengesahan dokumen ekspor dan impor dilakukan oleh Bea dan Cukai berdasarkan Persetujuan Muat/Bongkar Barang.</p> | <p>2. <i>The legalization of export and import documents is conducted by the custom and excise office based on documents known as loading/unloading agreement.</i></p> |
| <p>3. Data ekspor berasal dari dokumen Pemberitahuan Ekspor Barang (PEB) yang diisi oleh eksportir.</p> | <p>3. <i>The export data are compiled based on export documents known as export declarations (PEB) filled by exporters.</i></p> |
| <p>4. Data impor berasal dari dokumen Pemberitahuan Impor Untuk Dipakai (PIUD) yang diisi oleh importir.</p> | <p>4. <i>The import data are compiled based on import documents known as Import Declarations for Used (PIUD) filled by importers.</i></p> |
| <p>5. Barang-barang yang dikirim ke luar daerah untuk diolah dicatat sebagai ekspor, sedangkan hasil olahan yang dikembalikan ke Indonesia dicatat sebagai impor.</p> | <p>5. <i>Goods sent to out of region for processsing purposes are recorded as export. While its product sent to Indonesia are recorded as import.</i></p> |
| <p>6. Barang-barang dari luar daerah yang diolah dan diperbaiki di dalam Indonesia dicatat sebagai barang impor meskipun barang olahan tersebut akan kembali ke luar daerah.</p> | <p>6. <i>Goods from out of region which processed and modified in Indonesia are still recorded as imports although the products will be returned to out of region.</i></p> |

1. Barang-barang yang tidak dicakup dalam pencatatan:
 - a. Pakaian dan barang-barang perhiasan penumpang.
 - b. Barang-barang bawaan penumpang dari/ke luar negeri untuk dipakai sendiri, kecuali lemari es, pesawat televisi, dan sebagainya.
 - c. Barang-barang untuk keperluan perwakilan kedutaan suatu negara.
 - d. Barang-barang ekspedisi dan ekshibisi atau pameran.
 - e. Barang-barang untuk militer yang diimpor langsung oleh angkatan bersenjata.
 - f. Pembungkus/peti kemas untuk diisi kembali.
 - g. Uang dan surat-surat berharga.
 - h. Barang-barang contoh.

 8. Sistem pengolahan dokumen impor/ekspor adalah sistem "Carry Over" yaitu dokumen ditunggu selama satu bulan, setelah bulan berjalan, dan dokumen-dokumen yang terlambat akan diolah untuk bulan berikutnya.
1. *The following goods are not included in the statistics:*
 - a. *Clothings and passengers' jewelry.*
 - b. *Luggage of passengers for own use, except refrigerators, television sets, etc.*
 - c. *Goods imported/exported for the use of foreign representative countries/embassies.*
 - d. *Goods for expeditions, and shows or exhibitions.*
 - e. *Military goods directly imported by the Armed forces.*
 - f. *Packings/containers to be refilled.*
 - g. *Bank notes and securities.*
 - h. *Sample goods.*

 8. *The carry-over system is used in processing export and import documents. Documents are processed one month after the current month, while those received later will be pro*

ULASAN

Kabupaten Kutai Kartanegara merupakan Kabupaten Yang berdekatan dengan Ibukota Provinsi Kalimantan Timur yaitu Kota Samarinda. Dengan demikian Kabupaten Kutai Kartanegara merupakan kabupaten yang bisa dibilang cukup maju karena masyarakatnya yang dinilai sangat konsumtif dan jika dilihat dari pengeluaran masyarakat yang cenderung lebih besar pengeluaran non makanan dibanding pengeluaran makanan.

Untuk sektor perdagangan sendiri menduduki angka yang cukup tinggi setelah sektor pertanian dan pertambangan.

DESCRIPTION

Kutai Kartanegara Regency is a district adjacent to the capital city of East Kalimantan Province, namely Samarinda City. Thus, Kutai Kartanegara Regency is a district that can be said to be quite advanced because its people are considered to be very consumptive and when viewed from public expenditure, non-food expenditure tends to be greater than food expenditure.

The trade sector itself has a fairly high number after the agricultural and mining sectors.

Gambar 11.1 **Luas Daerah menurut Kecamatan (%), 2022**
Figures 11.1 **Area of Subdistrict (%), 2022**



Gambar 11.1

Sumber/Source :

Gambar 11.2 ...
Figures ...



Gambar 11.2

Sumber/Source : ...

Tabel
Table 11.1

**Jumlah Sarana Perdagangan Menurut Jenisnya di
Kabupaten Kutai Kartanegara, 2019–2022**
**Number of Trading Facilities by Type of Facility in XKutai
Kartanegara Regency, 2019–2022**

Jenis Sarana Perdagangan <i>Type of Trading Facilities</i>	2019	2020	2021	2022
(1)	(2)	(3)	(4)	(5)
Pasar/Market
Toko/Store
Kios
Warung
Jumlah/Total

Catatan/Note: ...

Sumber/Source: ...

12

SISTEM NERACA REGIONAL SYSTEM OF REGIONAL ACCOUNTS

<https://kukarkab.bps.go.id>



<https://kukarkab.bps.go.id>

PENJELASAN TEKNIS

1. Sensus Penduduk perhitungan jumlah penduduk secara periodik. Dicapai, biasanya bukmeliputi jumlah orang juga fakta mengenai misaljenis kelamin, usia, bahasa, dan hal-hal lain yang dianggap perlu. Dalam publik ditampilkan jumlah penduduk hasil sensus penduduk untahun 2000 dan 2010.
2. Laju Pertumbuhan Produk Domestik Regional Bruto (PDRB) atas dasar harga konstan diperoleh dengan mengurangi nilai pada tahun ke n dengan nilai pada tahun ke (n-1) dibagi dengan nilai pada tahun ke (n-1) dikalikan dengan 100 persen. Laju pertumbuhan PDRB menunjukkan tingkat perkembangan riil dari agregat pendapatan untuk masing-masing tahun dibandingkan dengan tahun sebelumnya.
3. Penduduk Miskin adalah penduduk yang memiliki rata-rata pengeluaran perkapita per bulan di bawah garis kemiskinan.
4. Garis Kemiskinan (GK) merupakan penjumlahan dari Garis Kemiskinan Makanan (GKM) dan Garis Kemiskinan Non Makanan (GKNM).
5. Garis Kemiskinan Makanan (GKM)

TECHNICAL NOTES

1. *Population census means counting number of populations periodically. Data that is achieved, not only number of populations but also the fact of gender, age, language and other matters deemed necessary. in this publication the result displayed a population census for 2000 and 2010.*
2. *Growth rate of Domestic Regional Product (GDRP) at constant market place obtained by subtracting the value of GDRP year n with the value of GDRP year n-1 divided by value of GDRP year n-1 then multiplied by 100 percent. the growth rate of GDRP explains the income growth during the given period.*
3. *Poor People is a person whose expenditure per capita per month is below the poverty line is considered to be poor.*
4. *Poverty line is the sum of food Poverty line (fPI) and non-food Poverty line (nfPI).*
5. *The food Poverty line refers to the*

1. merupakan nilai pengeluaran kebutuhan minimum makanan yang disetarakan dengan 2.100 kilokalori perkapita perhari. Paket komoditi kebutuhan dasar makanan diwakili oleh 52 jenis komoditi (padi-padian, umbi-umbian, ikan, daging, telur dan susu, sayuran, kacang-kacangan, buah-buahan, minyak dan lemak, dll).
 2. Garis Kemiskinan Non Makanan (GKNM) adalah kebutuhan minimum untuk perumahan, sandang, pendidikan dan kesehatan. Paket komoditi kebutuhan dasar non makanan diwakili oleh 51 jenis komoditi di perkotaan dan 47 jenis komoditi di pedesaan.
1. *requirement of 2,100 kcal per capita per day. Package of basic needs of food commodities represented by 52 types of commodities (rice grains, tubers, fish, meat, eggs and dairy, vegetables, nuts, fruits, oils and fats, etc.)*
 2. *Non-food Poverty line refers to the daily minimum requirement for household necessities for clothing, education and health. Package of basic needs of nonfood commodities represented by 51 types of commodities in urban areas and 47 types of commodities in rural areas.*

ULASAN

Kabupaten Kutai Kartanegara merupakan salah satu kota di Provinsi Kalimantan Timur. Kabupaten ini terletak di sebelah barat Selat Makassar dan berbatasan langsung dengan beberapa kabupaten/kota di Provinsi Kalimantan Timur. Berdasarkan hasil Sensus Penduduk 2020, Kabupaten Kutai Kartanegara memiliki populasi penduduk sebesar 729.382 jiwa; terbesar kedua setelah Kota Samarinda. Dari segi wilayah, Kabupaten Kutai Kartanegara merupakan kabupaten dengan luas wilayah terbesar kedua setelah Kabupaten Kutai Timur di Provinsi Kalimantan Timur.

Ditinjau dari PDRB, Kabupaten Kutai Kartanegara pada tahun 2020 memiliki PDRB sebesar Rp 149.057.820 juta. Nilai ini merupakan yang terbesar di Kalimantan Timur. Sementara, dari segi laju pertumbuhan ekonomi, seluruh kabupaten/kota di Kalimantan Timur pada tahun 2020 mencatatkan laju pertumbuhan ekonomi negatif kecuali Kota Bontang. Kabupaten Kutai Kartanegara mencatatkan laju pertumbuhan ekonomi di angka (4,44) persen; berada di posisi kedelapan Kalimantan Timur, di bawah Kabupaten Paser.

DESCRIPTION

Kutai Kartanegara regency is one of the regency in Kalimantan timur Province. The regency is located in west of Makassar Strait and bordered to several regencies/cities in East Kalimantan Province. Based on the 2010 Population Census, Kutai Kartanegara regency has a population of 626.680 people; the second largest after Samarinda municipality. In terms of total area, Kutai Kartanegara regency is the regency with the second largest area after East Kutai regency in East Kalimantan Province.

Based on GRDP, Kutai Kartanegara regency in 2020 has GRDP of Rp 149.057.820 million. This value is the largest in East Kalimantan. Meanwhile, in terms of the rate of economic growth, all regencies and municipalities in Kalimantan timur in 2020 recorded a negative number in economic growth rate, especially Bontang municipality. Kutai Kartanegara regency recorded an economic growth rate of (4,44) percent; is in eighth position in East Kalimantan, under Paser regency.

Gambar 12.1
Figures

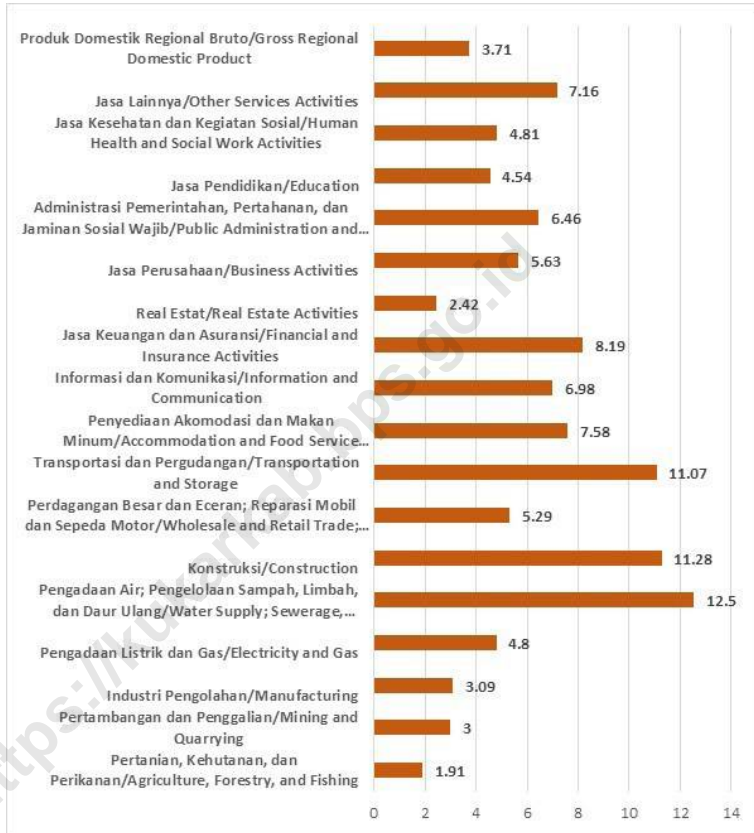
Distribusi Persentase Produk Domestik Regional Bruto Atas Dasar Harga Berlaku Menurut Lapangan Usaha, 2022



Sumber/Source :

Gambar 12.2
Figures

Laju Pertumbuhan Produk Domestik Regional Bruto Atas Dasar Harga Konstan, 2022



Sumber/Source :

Tabel
Table 12.1.

**Produk Domestik Regional Bruto Atas Dasar Harga
Berlaku Menurut Lapangan Usaha di Kabupaten Kutai
Kartanegara (miliar rupiah), 2018–2022**
*Gross Regional Domestic Product at Current Market Prices
by Industry in Kutai Kartanegara Regency (billion rupiahs),
2018–2022*

Lapangan Usaha/Industry	2018	2019	2020	2021 ^x	2022 ^{xx}
(1)	(2)	(3)	(4)	(5)	(6)
A Pertanian, Kehutanan, dan Perikanan/ <i>Agriculture, Forestry, and Fishing</i>	20 895,25	21 734,25	22 229,95	23 931,89	25 777,34
B Pertambangan dan Penggalian/ <i>Mining and Quarrying</i>	105 847,13	102 720,75	89 329,13	113 653,75	170 131,42
C Industri Pengolahan/ <i>Manufacturing</i>	6 603,25	6 916,34	6 695,75	7 516,09	8 359,46
D Pengadaan Listrik dan Gas/ <i>Electricity and Gas</i>	76,84	85,43	96,00	97,50	105,09
E Pengadaan Air; Pengelolaan Sampah, Limbah, dan Daur Ulang/ <i>Water Supply; Sewerage, Waste Management, and Remediation Activities</i>	50,08	53,83	56,12	60,77	69,89
F Konstruksi/ <i>Construction</i>	12 375,01	13 247,95	12 721,13	13 373,31	15 255,92
G Perdagangan Besar dan Eceran; Reparasi Mobil dan Sepeda Motor/ <i>Wholesale and Retail Trade; Repair of Motor Vehicles and Motorcycles</i>	5 816,26	6 210,62	6 330,78	6 576,44	7 483,25
H Transportasi dan Pergudangan/ <i>Transportation and Storage</i>	1 595,19	1 747,08	1 784,25	1 875,13	2 196,87
I Penyediaan Akomodasi dan Makan Minum/ <i>Accommodation and Food Service Activities</i>	470,83	509,50	510,99	522,96	563,23
J Informasi dan Komunikasi/ <i>Information and Communication</i>	1 060,57	1 176,69	1 282,98	1 399,01	1 505,11

Lanjutan Tabel/*Continued Table* 12.1

Lapangan Usaha/ <i>Industry</i>		2018	2019	2020	2021 ^x	2022 ^{xx}
(1)		(2)	(3)	(4)	(5)	(6)
K	Jasa Keuangan dan Asuransi/ <i>Financial and Insurance Activities</i>	496,75	539,12	554,69	584,40	665,74
L	Real Estat/ <i>Real Estate Activities</i>	747,21	786,67	792,17	779,32	810,92
M,N	Jasa Perusahaan/ <i>Business Activities</i>	50,57	53,20	51,58	52,28	55,32
O	Administrasi Pemerintahan, Pertahanan, dan Jaminan Sosial Wajib/ <i>Public Administration and Defence; Compulsory Social Security</i>	2 539,68	2 679,30	2 619,63	2 674,16	2 854,43
P	Jasa Pendidikan/ <i>Education</i>	1 840,66	1 989,57	2 021,99	2 115,28	2 214,64
Q	Jasa Kesehatan dan Kegiatan Sosial/ <i>Human Health and Social Work Activities</i>	1 075,58	1 227,88	1 543,42	1 759,62	1 859,73
R,S,T,U	Jasa Lainnya/ <i>Other Services Activities</i>	379,51	427,36	424,63	444,68	494,01
Produk Domestik Regional Bruto/<i>Gross Regional Domestic Product</i>		161 920,39	162 105,54	149 045,20	177 416,58	240 402,39

Catatan/*Note*: ...Sumber/*Source*: BPS, berbagai sensus, survei dan sumber lain/*BPS-Statistics Indonesia, various census, survey, and other sources*

Tabel
Table 12.2

Produk Domestik Regional Bruto Atas Dasar Harga Konstan 2010 Menurut Lapangan Usaha di Kabupaten Kutai Kartanegara (miliar rupiah), 2018–2022
Gross Regional Domestic Product at 2010 Constant Market Prices by Industry in Kutai Kartanegara (billion rupiahs), 2018–2022

Lapangan Usaha/ <i>Industry</i>		2018	2019	2020	2021 ^a	2022 ^{xx}
(1)		(2)	(3)	(4)	(5)	(6)
A	Pertanian, Kehutanan, dan Perikanan/ <i>Agriculture, Forestry, and Fishing</i>	12 421,27	21 734,25	13 231,89	13 378,74	13 633,69
B	Pertambangan dan Penggalian/ <i>Mining and Quarrying</i>	86 632,22	102 720,75	84 234,44	86 427,05	89 018,35
C	Industri Pengolahan/ <i>Manufacturing</i>	4 181,71	6 916,34	4 232,77	4 262,10	4 393,60
D	Pengadaan Listrik dan Gas/ <i>Electricity and Gas</i>	64,43	85,43	79,17	80,34	84,20
E	Pengadaan Air; Pengelolaan Sampah, Limbah, dan Daur Ulang/ <i>Water Supply; Sewerage, Waste Management, and Remediation Activities</i>	40,20	53,83	43,70	45,86	51,60
F	Konstruksi/ <i>Construction</i>	7 279,64	13 247,95	7 331,43	7 703,85	8 573,18
G	Perdagangan Besar dan Eceran; Reparasi Mobil dan Sepeda Motor/ <i>Wholesale and Retail Trade; Repair of Motor Vehicles and Motorcycles</i>	3 913,54	6 210,62	4 219,35	4 380,72	4 612,65
H	Transportasi dan Pergudangan/ <i>Transportation and Storage</i>	1 097,94	1 747,08	1 159,28	1 198,73	1 331,48
I	Penyediaan Akomodasi dan Makan Minum/ <i>Accommodation and Food Service Activities</i>	278,39	509,50	294,48	301,18	324,02
J	Informasi dan Komunikasi/ <i>Information and Communication</i>	957,59	1 176,69	1 125,52	1 224,12	1 309,57

Lanjutan Tabel/*Continued Table 12.2*

Lapangan Usaha/Industry		2018	2019	2020	2021^x	2022^{xx}
(1)		(2)	(3)	(4)	(5)	(6)
K	Jasa Keuangan dan Asuransi/ <i>Financial and Insurance Activities</i>	337,50	539,12	364,90	377,64	408,58
L	Real Estat/ <i>Real Estate Activities</i>	562,24	786,67	580,51	569,90	583,71
M,N	Jasa Perusahaan/ <i>Business Activities</i>	32,65	53,20	32,39	32,81	34,66
O	Administrasi Pemerintahan, Pertahanan, dan Jaminan Sosial Wajib/ <i>Public Administration and Defence; Compulsory Social Security</i>	1 603,34	2 679,30	1 589,09	1 621,72	1 726,42
P	Jasa Pendidikan/ <i>Education</i>	1 131,84	1 989,57	1 225,10	1 262,44	1 319,81
Q	Jasa Kesehatan dan Kegiatan Sosial/ <i>Human Health and Social Work Activities</i>	739,56	1 227,88	959,08	1 071,18	1 122,67
R,S,T,U	Jasa Lainnya/ <i>Other Services Activities</i>	235,41	427,36	250,57	258,72	277,24
Produk Domestik Regional Bruto/Gross Regional Domestic Product		121 509,48	162 105,54	120 953,68	124 197,10	128 805,43

Catatan/Note: ...

Sumber/Source: BPS, berbagai sensus, survei dan sumber lain/*BPS-Statistics Indonesia, various census, survey, and other sources*

Tabel
Table 12.3

Distribusi Persentase Produk Domestik Regional Bruto Atas Dasar Harga Berlaku Menurut Lapangan Usaha di Kabupaten Kutai Kartanegara, 2018–2022
Percentage Distribution of Gross Regional Domestic Product at Current Market Prices by Industry in Kutai Kartanegara 2018–2022

Lapangan Usaha/ <i>Industry</i>	2018	2019	2020	2021 ^x	2022 ^{xx}
(1)	(2)	(3)	(4)	(5)	(6)
A Pertanian, Kehutanan, dan Perikanan/ <i>Agriculture, Forestry, and Fishing</i>	12,90	13,41	14,91	13,49	10,72
B Pertambangan dan Penggalian/ <i>Mining and Quarrying</i>	65,37	63,37	59,93	64,06	70,77
C Industri Pengolahan/ <i>Manufacturing</i>	4,08	4,27	4,49	4,24	3,48
D Pengadaan Listrik dan Gas/ <i>Electricity and Gas</i>	0,05	0,05	0,06	0,05	0,04
E Pengadaan Air; Pengelolaan Sampah, Limbah, dan Daur Ulang/ <i>Water Supply; Sewerage, Waste Management, and Remediation Activities</i>	0,03	0,03	0,04	0,03	0,03
F Konstruksi/ <i>Construction</i>	7,64	8,17	8,54	7,54	6,35
G Perdagangan Besar dan Eceran; Reparasi Mobil dan Sepeda Motor/ <i>Wholesale and Retail Trade; Repair of Motor Vehicles and Motorcycles</i>	3,59	3,83	4,25	3,71	3,11
H Transportasi dan Pergudangan/ <i>Transportation and Storage</i>	0,99	1,08	1,20	1,06	0,91
I Penyediaan Akomodasi dan Makan Minum/ <i>Accommodation and Food Service Activities</i>	0,29	0,31	0,34	0,29	0,23
J Informasi dan Komunikasi/ <i>Information and Communication</i>	0,65	0,73	0,86	0,79	0,63
K Jasa Keuangan dan Asuransi/ <i>Financial and Insurance Activities</i>	0,31	0,33	0,37	0,33	0,28

Lanjutan Tabel/*Continued Table* 12.3

Lapangan Usaha/ <i>Industry</i>		2018	2019	2020	2021 ^x	2022 ^{xx}
(1)		(2)	(3)	(4)	(5)	(6)
L	Real Estat/ <i>Real Estate Activities</i>	0,46	0,49	0,53	0,44	0,34
M,N	Jasa Perusahaan/ <i>Business Activities</i>	0,03	0,03	0,03	0,03	0,02
O	Administrasi Pemerintahan, Pertahanan, dan Jaminan Sosial Wajib/ <i>Public Administration and Defence; Compulsory Social Security</i>	1,57	1,65	1,76	1,51	1,19
P	Jasa Pendidikan/ <i>Education</i>	1,14	1,23	1,36	1,19	0,92
Q	Jasa Kesehatan dan Kegiatan Sosial/ <i>Human Health and Social Work Activities</i>	0,66	0,76	1,04	0,99	0,77
R,S,T,U	Jasa Lainnya/ <i>Other Services Activities</i>	0,23	0,26	0,28	0,25	0,21
Produk Domestik Regional Bruto/<i>Gross Regional Domestic Product</i>		100,00	100,00	100,00	100,00	100,00

Catatan/*Note*: ...Sumber/*Source*: BPS, berbagai sensus, survei dan sumber lain/*BPS-Statistics Indonesia, various census, survey, and other sources*

Tabel
Table 12.4

Laju Pertumbuhan Produk Domestik Regional Bruto Atas Dasar Harga Konstan 2010 Menurut Lapangan Usaha di Kabupaten Kutai Kartanegara (persen), 2019–2022
Growth Rate of Gross Regional Domestic Product at 2010 Constant Market Prices by Industry in Kutai Kartanegara (percent), 2019–2022

Lapangan Usaha/Industry		2019	2020	2021 ^x	2022 ^{xx}
(1)		(2)	(3)	(4)	(5)
A	Pertanian, Kehutanan, dan Perikanan/ <i>Agriculture, Forestry, and Fishing</i>	5,96	0,54	1,11	1,91
B	Pertambangan dan Penggalian/ <i>Mining and Quarrying</i>	3,25	-5,83	2,60	3,00
C	Industri Pengolahan/ <i>Manufacturing</i>	4,68	-3,31	0,69	3,09
D	Pengadaan Listrik dan Gas/ <i>Electricity and Gas</i>	9,38	12,34	1,49	4,80
E	Pengadaan Air; Pengelolaan Sampah, Limbah, dan Daur Ulang/ <i>Water Supply; Sewerage, Waste Management, and Remediation Activities</i>	5,02	3,50	4,95	12,50
F	Konstruksi/ <i>Construction</i>	4,92	-4,01	5,08	11,28
G	Perdagangan Besar dan Eceran; Reparasi Mobil dan Sepeda Motor/ <i>Wholesale and Retail Trade; Repair of Motor Vehicles and Motorcycles</i>	5,99	1,72	3,82	5,29
H	Transportasi dan Pergudangan/ <i>Transportation and Storage</i>	5,77	-0,17	3,40	11,07
I	Penyediaan Akomodasi dan Makan Minum/ <i>Accommodation and Food Service Activities</i>	6,28	-0,48	2,27	7,58
J	Informasi dan Komunikasi/ <i>Information and Communication</i>	7,89	8,94	8,76	6,98
K	Jasa Keuangan dan Asuransi/ <i>Financial and Insurance Activities</i>	5,95	2,05	3,49	8,19
L	Real Estat/ <i>Real Estate Activities</i>	2,85	0,39	-1,83	2,42

Lanjutan Tabel/*Continued Table 12.4*

Lapangan Usaha/ <i>Industry</i>		2019	2020	2021 ^x	2022 ^{xx}
(1)		(2)	(3)	(4)	(5)
M,N	Jasa Perusahaan/ <i>Business Activities</i>	3,04	-3,72	1,30	5,63
O	Administrasi Pemerintahan, Pertahanan, dan Jaminan Sosial Wajib/ <i>Public Administration and Defence; Compulsory Social Security</i>	3,02	-3,79	2,05	6,46
P	Jasa Pendidikan/ <i>Education</i>	7,32	0,86	3,05	4,54
Q	Jasa Kesehatan dan Kegiatan Sosial/ <i>Human Health and Social Work Activities</i>	9,23	18,73	11,69	4,81
R,S,T,U	Jasa Lainnya/ <i>Other Services Activities</i>	8,40	-1,81	3,25	7,16
Produk Domestik Regional Bruto/<i>Gross Regional Domestic Product</i>		3,92	-4,21	2,68	3,71

Catatan/*Note*: ...Sumber/*Source*: BPS, berbagai sensus, survei dan sumber lain/*BPS-Statistics Indonesia, various census, survey, and other sources*

Tabel
Table 12.5

Produk Domestik Regional Bruto Atas Dasar Harga Berlaku Menurut Jenis Pengeluaran di Kabupaten Kutai Kartanegara (miliar rupiah), 2018–2022
Gross Regional Domestic Product at Current Market Prices by Type of Expenditure in Kutai Kartanegara (billion rupiahs), 2018–2022

Jenis Pengeluaran Type of Expenditure	2018	2019	2020	2021*	2022**
(1)	(2)	(3)	(4)	(5)	(6)
Pengeluaran Konsumsi Rumah Tangga <i>Household Consumption Expenditure</i>	17,614.64	19,190.53	19,299.16	19,718.55	21,130.14
Pengeluaran Konsumsi LNPRT <i>NPISH Consumption Expenditure</i>	518.90	564.76	567.70	592.46	634.49
Pengeluaran Konsumsi Pemerintah <i>Government Consumption Expenditure</i>	3,971.35	4,302.02	4,463.29	4,616.24	5,076.14
Pembentukan Modal Tetap Bruto <i>Gross Fixed Capital Formation</i>	51,948.51	57,344.56	57,241.87	64,380.94	73,278.65
Perubahan Inventori <i>Changes in Inventories</i>	303.12	122.34	231.08	78.42	23.41
Net Ekspor Barang dan Jasa <i>Net Exports of Goods and Services</i>	87,563.86	80,581.34	67,242.08	88,029.98	140,259.57
Produk Domestik Regional Bruto Gross Regional Domestic Product	161,920.39	162,105.54	149,045.20	177,416.58	240,402.39

Catatan/Note: ...

Sumber/Source: BPS, berbagai sensus, survei dan sumber lain/BPS-Statistics Indonesia, various census, survey, and other sources

Tabel
Table 12.6

Produk Domestik Regional Bruto Atas Dasar Harga Konstan 2010 Menurut Jenis Pengeluaran Kabupaten Kutai Kartanegara (miliar rupiah), 2018–2022
Gross Regional Domestic Product at 2010 Constant Market Prices by Type of Expenditure in Kutai Kartanegara (billion rupiahs), 2018–2022

Jenis Pengeluaran Type of Expenditure	2018	2019	2020	2021 ^x	2022 ^{xx}
(1)	(2)	(3)	(4)	(5)	(6)
Pengeluaran Konsumsi Rumah Tangga <i>Household Consumption Expenditure</i>	12,001.83	12,407.11	12,228.78	12,279.43	12,605.71
Pengeluaran Konsumsi LNPRT <i>NPISH Consumption Expenditure</i>	337.34	359.67	355.21	358.38	369.73
Pengeluaran Konsumsi Pemerintah <i>Government Consumption Expenditure</i>	2,370.71	2,513.98	2,461.89	2,507.03	2,717.08
Pembentukan Modal Tetap Bruto <i>Gross Fixed Capital Formation</i>	37,067.92	38,738.26	38,429.39	41,566.63	44,787.85
Perubahan Inventori <i>Changes in Inventories</i>	134.17	64.41	144.71	47.12	14.00
Net Ekspor Barang dan Jasa <i>Net Exports of Goods and Services</i>	69,597.51	72,188.94	67,333.70	67,438.51	68,311.06
Produk Domestik Regional Bruto Gross Regional Domestic Product	121,509.48	126,272.37	120,953.68	124,197.10	128,805.43

Catatan/Note: ...

Sumber/Source: BPS, berbagai sensus, survei dan sumber lain/BPS-Statistics Indonesia, various census, survey, and other sources

<https://kukarkab.bps.go.id>

13

PERBANDINGAN ANTAR KABUPATEN/KOTA
REGENCY/MUNICIPAL COMPARISON



INFOGRAFIS
PEMBATAS BAB 13

<https://kukarkab.bps.go.id>

<https://kukarkab.bps.go.id>

PENJELASAN TEKNIS

TECHNICAL NOTES

1. Lorem ipsum dolor sit amet, consectetur adipiscing elit, sed diam nonummy nibh euismod tincidunt ut laoreet dolore magna aliquam erat volutpat. Ut wisi enim ad minim veniam, quis nostrud exerci tation ullamcorper suscipit lobortis nisl ut aliquip ex ea commodo consequat. Duis autem vel eum iriure dolor in hendrerit in vulputate velit esse molestie consequat, vel illum dolore eu feugiat nulla facilisis at vero eros et accumsan et iusto odio dignissim qui blandit praesent luptatum zzril delenit augue duis dolore te feugait nulla facilisi.
2. Lorem ipsum dolor sit amet, consectetur adipiscing elit, sed diam nonummy nibh euismod tincidunt ut laoreet dolore magna aliquam erat volutpat. Ut wisi enim ad minim veniam, quis nostrud exerci tation ullamcorper suscipit lobortis nisl ut aliquip ex ea commodo consequat. Duis autem vel eum iriure dolor in hendrerit in vulputate velit esse molestie consequat, vel illum dolore eu feugiat nulla facilisis at vero eros et accumsan et iusto odio dignissim qui blandit praesent luptatum zzril delenit augue duis dolore te feugait nulla facilisi.
3. Lorem ipsum dolor sit amet, consectetur adipiscing elit, sed

1. *Lorem ipsum dolor sit amet, consectetur adipiscing elit, sed diam nonummy nibh euismod tincidunt ut laoreet dolore magna aliquam erat volutpat. Ut wisi enim ad minim veniam, quis nostrud exerci tation ullamcorper suscipit lobortis nisl ut aliquip ex ea commodo consequat. Duis autem vel eum iriure dolor in hendrerit in vulputate velit esse molestie consequat, vel illum dolore eu feugiat nulla facilisis at vero eros et accumsan et iusto odio dignissim qui blandit praesent luptatum zzril delenit augue duis dolore te feugait nulla facilisi.*
2. *Lorem ipsum dolor sit amet, consectetur adipiscing elit, sed diam nonummy nibh euismod tincidunt ut laoreet dolore magna aliquam erat volutpat. Ut wisi enim ad minim veniam, quis nostrud exerci tation ullamcorper suscipit lobortis nisl ut aliquip ex ea commodo consequat. Duis autem vel eum iriure dolor in hendrerit in vulputate velit esse molestie consequat, vel illum dolore eu feugiat nulla facilisis at vero eros et accumsan et iusto odio dignissim qui blandit praesent luptatum zzril delenit augue duis dolore te feugait nulla facilisi.*
3. *Lorem ipsum dolor sit amet, consectetur adipiscing elit, sed*

diam nonummy nibh euismod tincidunt ut laoreet dolore magna aliquam erat volutpat. Ut wisi enim ad minim veniam, quis nostrud exerci tation ullamcorper suscipit lobortis nisl ut aliquip ex ea commodo consequat. Duis autem vel eum iriure dolor in hendrerit in vulputate velit esse molestie consequat, vel illum dolore eu feugiat nulla facilisis at vero eros et accumsan et iusto odio dignissim qui blandit praesent luptatum zzril delenit augue duis dolore te feugait nulla facilisi.

4. Lorem ipsum dolor sit amet, consectetur adipiscing elit, sed diam nonummy nibh euismod tincidunt ut laoreet dolore magna aliquam erat volutpat. Ut wisi enim ad minim veniam, quis nostrud exerci tation ullamcorper suscipit lobortis nisl ut aliquip ex ea commodo consequat. Duis autem vel eum iriure dolor in hendrerit in vulputate velit esse molestie consequat, vel illum dolore eu feugiat nulla facilisis at vero eros et accumsan et iusto odio dignissim qui blandit praesent luptatum zzril delenit augue duis dolore te feugait nulla facilisi.

diam nonummy nibh euismod tincidunt ut laoreet dolore magna aliquam erat volutpat. Ut wisi enim ad minim veniam, quis nostrud exerci tation ullamcorper suscipit lobortis nisl ut aliquip ex ea commodo consequat. Duis autem vel eum iriure dolor in hendrerit in vulputate velit esse molestie consequat, vel illum dolore eu feugiat nulla facilisis at vero eros et accumsan et iusto odio dignissim qui blandit praesent luptatum zzril delenit augue duis dolore te feugait nulla facilisi.

4. *Lorem ipsum dolor sit amet, consectetur adipiscing elit, sed diam nonummy nibh euismod tincidunt ut laoreet dolore magna aliquam erat volutpat. Ut wisi enim ad minim veniam, quis nostrud exerci tation ullamcorper suscipit lobortis nisl ut aliquip ex ea commodo consequat. Duis autem vel eum iriure dolor in hendrerit in vulputate velit esse molestie consequat, vel illum dolore eu feugiat nulla facilisis at vero eros et accumsan et iusto odio dignissim qui blandit praesent luptatum zzril delenit augue duis dolore te feugait nulla facilisi.*

ULASAN

Lorem ipsum dolor sit amet, consectetur adipiscing elit, sed diam nonummy nibh euismod tincidunt ut laoreet dolore magna aliquam erat volutpat. Ut wisi enim ad minim veniam, quis nostrud exerci tation ullamcorper suscipit lobortis nisl ut aliquip ex ea commodo consequat. Duis autem vel eum iriure dolor in hendrerit in vulputate velit esse molestie consequat, vel illum dolore eu feugiat nulla facilisis at vero eros et accumsan et iusto odio dignissim qui blandit praesent luptatum zzril delenit augue dui dolore te feugait nulla facilisi.

Lorem ipsum dolor sit amet, consectetur adipiscing elit, sed diam nonummy nibh euismod tincidunt ut laoreet dolore magna aliquam erat volutpat. Ut wisi enim ad minim veniam, quis nostrud exerci tation ullamcorper suscipit lobortis nisl ut aliquip ex ea commodo consequat. Duis autem vel eum iriure dolor in hendrerit in vulputate velit esse molestie consequat, vel illum dolore eu feugiat nulla facilisis at vero eros et accumsan et iusto odio dignissim qui blandit praesent luptatum zzril delenit augue dui dolore te feugait nulla facilisi.

Lorem ipsum dolor sit amet, consectetur adipiscing elit, sed.

DESCRIPTION

Lorem ipsum dolor sit amet, consectetur adipiscing elit, sed diam nonummy nibh euismod tincidunt ut laoreet dolore magna aliquam erat volutpat. Ut wisi enim ad minim veniam, quis nostrud exerci tation ullamcorper suscipit lobortis nisl ut aliquip ex ea commodo consequat. Duis autem vel eum iriure dolor in hendrerit in vulputate velit esse molestie consequat, vel illum dolore eu feugiat nulla facilisis at vero eros et accumsan et iusto odio dignissim qui blandit praesent luptatum zzril delenit augue dui dolore te feugait nulla facilisi.

Lorem ipsum dolor sit amet, consectetur adipiscing elit, sed diam nonummy nibh euismod tincidunt ut laoreet dolore magna aliquam erat volutpat. Ut wisi enim ad minim veniam, quis nostrud exerci tation ullamcorper suscipit lobortis nisl ut aliquip ex ea commodo consequat. Duis autem vel eum iriure dolor in hendrerit in vulputate velit esse molestie consequat, vel illum dolore eu feugiat nulla facilisis at vero eros et accumsan et iusto odio dignissim qui blandit praesent luptatum zzril delenit augue dui dolore te feugait nulla facilisi.

Lorem ipsum dolor sit amet, consectetur adipiscing elit, sed.

Gambar 13.1 **Luas Daerah menurut Kecamatan (%), 2022**
Figures *Area of Subdistrict (%), 2022*



Gambar 13.1

Sumber/Source :

Gambar 13.2 ...
Figures ...



Sumber/Source :

Tabel
Table 13.1

Jumlah Penduduk Menurut Kabupaten/Kota di Provinsi Kalimantan Timur (ribu), 2018–2022
Population by Regency/Municipality in Kalimantan Timur Province (thousand), 2018–2022

Kabupaten/Kota Regency/Municipality	2018	2019	2020	2021	2022
(1)	(2)	(3)	(4)	(5)	(6)
Kabupaten					
Paser	279,98	285,89	275,45	277,60	280,07
Kutai Barat	147,60	148,02	172,29	173,98	176,00
Kutai Kartanegara	769,34	786,12	729,38	733,63	738,19
Kutai Timur	361,67	376,11	434,46	449,16	468,82
Berau	226,51	232,29	248,04	252,64	258,54
Penajam Paser Utara	159,39	160,91	178,68	180,65	183,04
Mahakam Ulu	26,35	26,38	32,51	32,96	33,54
Kota					
Balikpapan	645,73	655,18	688,32	695,28	703,61
Samarinda	858,08	872,77	827,99	831,46	834,82
Bontang	174,21	177,72	178,92	180,84	183,16
Kalimantan Timur	3 648,84	3 721,39	3,766,04	3 808,23	3,859,79

Catatan/Note: ...

Sumber/Source: ...

Tabel
Table 13.2

Laju Pertumbuhan Produk Domestik Regional Bruto Atas Dasar Harga Konstan 2010 Menurut Kabupaten/Kota di Provinsi Kalimantan Timur (persen), 2018–2021
Rate of Growth of Gross Regional Domestic Products at 2010 Constant Market Prices by Regency/Municipality in Kalimantan Timur Province (percent), 2018–2021

Kabupaten/Kota Regency/Municipality	2018	2019	2020	2021*
(1)	(2)	(3)	(4)	(5)
Kabupaten				
Paser	3.69	3.99	-2.86	5.41
Kutai Barat	5.06	5.69	-2.86	4.18
Kutai Kartanegara	2.16	3.92	-4.21	2.67
Kutai Timur	2.38	8.17	-3.1	-1.01
Berau	2.07	5.63	-3.32	5.36
Penajam Paser Utara	1.28	2.61	-2.34	-1.69
Mahakam Ulu	5.40	5.52	-0.23	1.27
Kota				
Balikpapan	4.97	4.99	-0.93	4.56
Samarinda	4.96	5.00	-0.99	2.76
Bontang	4.08	-2.15	-2.74	1.60
Kalimantan Timur	2.64	4.70	-2.87	2.48

Catatan/Note: ...

Sumber/Source: BPS dan sumber lain/BPS-Statistics Indonesia and other sources

Tabel
Table 13.3**Jumlah Penduduk Miskin Menurut Kabupaten/Kota di
Provinsi Kalimantan Timur (ribu), 2018–2022**
**Number of Poor Population by Regency/Municipality in
Kalimantan Timur Province (thousand), 2018–2022**

Kabupaten/Kota Regency/Municipality	2018	2019	2020	2021	2022
(1)	(2)	(3)	(4)	(5)	(6)
Kabupaten					
Paser	25.14	25.45	26.77	27.56	27,02
Kutai Barat	13.49	13.45	13.78	15.38	15,38
Kutai Kartanegara	56.56	56.34	58.42	62.36	62,87
Kutai Timur	33.02	35.31	36.98	37.78	36,84
Berau	11.33	11.62	12.3	13.62	13,31
Penajam Paser Utara	11.76	11.52	11.93	12.13	11,59
Mahakam Ulu	3.25	3.19	3.26	3.18	3,10
Kota					
Balikpapan	17.01	15.78	17.02	18.53	15,83
Samarinda	39.23	39.8	41.92	42.84	41,95
Bontang	8.1	7.47	7.91	8.41	8,39
Kalimantan Timur	218.9	219.92	230.27	241.77	236,25

Catatan/Note: ...

Sumber/Source: BPS, Survei Sosial Ekonomi Nasional/BPS-Statistics Indonesia, National Socioeconomic Survey

Tabel
Table 13.4

**Indeks Pembangunan Manusia Menurut Kabupaten/Kota
di Provinsi Kalimantan Timur , 2018–2022**
*Human Development Index by Regency/Municipality in
Kalimantan Timur Province, 2018–2022*

Kabupaten/Kota Regency/Municipality	2018	2019	2020	2021	2022
(1)	(2)	(3)	(4)	(5)	(6)
Kabupaten					
Paser	71.61	72.29	72.04	72.93	73,44
Kutai Barat	70.69	71.63	71.19	72.07	72,92
Kutai Kartanegara	73.15	73.78	73.59	74.06	74,67
Kutai Timur	72.56	73.49	73	73.81	74,35
Berau	74.01	74.88	74.71	75.2	75,74
Penajam Paser Utara	71.13	71.64	71.41	72.01	72,55
Mahakam Ulu	66.67	67.58	67.09	67.95	68,75
Kota					
Balikpapan	79.81	80.11	80.01	80.71	81,13
Samarinda	79.93	80.2	80.11	80.76	81,43
Bontang	79.86	80.09	80.02	80.59	80,94
Kalimantan Timur	75.83	76.61	76.24	76.88	77,44

Catatan/Note: ...

Sumber/Source: BPS, Seri Berita Resmi Statistik Indeks Pembangunan Manusia/BPS-Statistics Indonesia, Series of Press Releases of Human Development Index

Tabel
Table 13.5

**Indeks Kemahalan Konstruksi Menurut Kabupaten/
Kota di Provinsi Kalimantan Timur , 2018–2021**
*Construction Cost Index by Regency/Municipality in
Kalimantan Timur Province, 2018–2021*

Kabupaten/Kota Regency/Municipality	2018	2019	2020	2021
(1)	(2)	(3)	(4)	(5)
Kabupaten				
Paser	102.09	103.32	105.04	105.15
Kutai Barat	119.36	116.47	111.62	116.95
Kutai Kartanegara	120.51	116.23	109.18	106.12
Kutai Timur	115.92	119.05	109.67	110.05
Berau	104.59	106.96	103.98	105.74
Penajam Paser Utara	110.2	109.32	105.92	106.12
Mahakam Ulu	166.93	162.74	143.93	136.9
Kota				
Balikpapan	106.08	106.75	103.71	104.41
Samarinda	103.33	108.32	102.23	104.32
Bontang	104.44	104.55	106.83	106.13
Kalimantan Timur	114.13	114.37	109.69	109.81

Catatan/Note: ...

Sumber/Source: BPS, Seri Berita Resmi Statistik Indeks Pembangunan Manusia/BPS-Statistics Indonesia, Series of Press Releases of Human Development Index

Tabel 13.6
Table

Tingkat Pengangguran Terbuka Menurut Kabupaten/Kota di Provinsi Kalimantan Timur, 2018–2021
Unemployment Rate by Regency/Municipality in Kalimantan Timur Province, 2018–2021

Kabupaten/Kota Regency/Municipality	2018	2019	2020	2021
(1)	(2)	(3)	(4)	(5)
Kabupaten				
Paser	4.84	4.38	4.52	5.70
Kutai Barat	4.67	4.89	4.97	5.14
Kutai Kartanegara	5.74	5.79	5.70	5.66
Kutai Timur	5.85	5.45	4.45	5.35
Berau	5.45	4.95	5.08	5.82
Penajam Paser Utara	4.62	6.03	6.22	2.95
Mahakam Ulu	4.03	3.56	3.49	3.14
Kota				
Balikpapan	9.27	7.15	9.00	8.94
Samarinda	5.99	5.73	8.26	8.16
Bontang	9.41	9.02	9.46	9.92
Kalimantan Timur	6.41	5.94	6.87	6.83

Catatan/Note: ...

Sumber/Source: BPS, Seri Berita Resmi Statistik Indeks Pembangunan Manusia/BPS-Statistics Indonesia, Series of Press Releases of Human Development Index

Tabel
Table 13.7

**Tingkat Pengangguran Terbuka Menurut Kabupaten/Kota
di Provinsi Kalimantan Timur, 2018–2021**
*Unemployment Rate by Regency/Municipality in
Kalimantan Timur Province, 2018–2021*

Kabupaten/Kota Regency/Municipality	2018	2019	2020	2021
(1)	(2)	(3)	(4)	(5)
Kabupaten				
Paser	0.299	0.262	0.29	0.288
Kutai Barat	0.311	0.334	0.338	0.317
Kutai Kartanegara	0.302	0.278	0.294	0.283
Kutai Timur	0.326	0.346	0.325	0.328
Berau	0.303	0.345	0.300	0.377
Penajam Paser Utara	0.313	0.322	0.292	0.263
Mahakam Ulu	0.334	0.302	0.259	0.270
Kota				
Balikpapan	0.356	0.302	0.311	0.325
Samarinda	0.317	0.341	0.324	0.322
Bontang	0.376	0.338	0.405	0.340
Kalimantan Timur	0.350	0.340	0.333	0.339

Catatan/Note: ...

Sumber/Source: BPS, Seri Berita Resmi Statistik Indeks Pembangunan Manusia/BPS-Statistics Indonesia, Series of Press Releases of Human Development Index

ST 2023

SENSUS PERTANIAN
CENSUS OF AGRICULTURE

BerAKHLAK

Berorientasi Pelayanan Akuntabel Kompeten
Harmonis Loyal Adaptif Kolaboratif

D A T A

MENCERDASKAN BANGSA

Enlighten The Nation

<https://kukarkab.bps.go.id>



BADAN PUSAT STATISTIK

KABUPATEN KUTAI KARTANEGARA

BPS-Statistics Kutai Kartanegara Regency

Jl Danau Ajo No 98 Tenggarong 75512

Telp (0541) 661210, Fax 662362

Homepage : <https://kukarkab.bps.go.id>

Email: bps6403@bps.go.id