

KABUPATEN PASER DALAM ANGKA

Paser Regency in Figures

2023



**BADAN PUSAT STATISTIK
KABUPATEN PASER**
BPS-Statistics of Paser Regency

KABUPATEN PASER DALAM ANGKA

Paser Regency in Figures

2023



<https://paserkab.go.id>

KABUPATEN PASER DALAM ANGKA
Paser Regency in Figures
2023

ISSN: 2686-4134

No. Publikasi/Publication Number: 64010.2303

Katalog /Catalog: 1102001.6401

Ukuran Buku/Book Size: 14,8 cm x 21 cm

Jumlah Halaman/Number of Pages : xlii + 458 halaman/pages

Naskah/Manuscript:

Badan Pusat Statistik Kabupaten Paser

BPS-Statistics of of Paser Regency

Penyunting/Editor:

Badan Pusat Statistik Kabupaten Paser

BPS-Statistics of of Paser Regency

Gambar Kover/Cover Design:

Badan Pusat Statistik Kabupaten Paser

BPS-Statistics of of Paser Regency

Ilustrasi Kover/Cover Illustration:

Tugu Jam Paser

Diterbitkan oleh/Published by:

© **BPS Kabupaten Paser**/BPS-Statistics of Paser Regency

Dicetak oleh/Printed by:

CV Suvi Sejahtera

Dilarang mengumumkan, mendistribusikan, mengomunikasikan, dan/atau menggandakan sebagian atau seluruh isi buku ini untuk tujuan komersil tanpa izin tertulis dari Badan Pusat Statistik.

Prohibited to announce, distribute, communicate, and/or copy part or all of this book for commercial purpose without permission from BPS-Statistics Indonesia.

TIM PENYUSUN/TEAM MEMBERS

Pengarah/Director

Bayu Agung Prasetio, SST, SE, M.Si

Penanggung Jawab/Persons in Charge

Bayu Agung Prasetio, SST, SE, M.Si

Penyunting/Editors

Hairuddin, S.Si

Amelia Safitri, SST

Muhammad Adib Tamtama, S.Tr. Stat.

Pengolah Data dan Penulis Naskah/Data Processing and Authors

Hairuddin, S.Si

Amelia Safitri, SST

Muhammad Adib Tamtama, S.Tr. Stat.

Penata Letak/Layout Designers

Hairuddin, S.Si

Amelia Safitri, SST

Muhammad Adib Tamtama, S.Tr. Stat.

KONTRIBUTOR DATA/DATA CONTRIBUTOR

1. Kementerian Agama/*Ministry of Religious Affair*
2. Kementerian Pendidikan dan Kebudayaan/*The Ministry of Education and Culture*
3. Badan Meteorologi Klimatologi dan Geofisika/*Meteorological, Climatology, and Geophysical Agency*
4. Badan Pusat Statistik/*BPS-Statistics Indonesia*
5. Badan Perencanaan Pembangunan Daerah, Penelitian dan Pengembangan Kabupaten Paser / *Regional Development Planning Board of Paser Regency*
6. Dinas Tanaman Pangan dan Hortikultura Kabupaten Paser / *Food Corps and Horticulture Department of Paser Regency*
7. Dinas Perkebunan dan Peternakan Kabupaten Paser / *Estate Corps and Livestock Departement of Paser Regency*
8. Dinas Pemberdayaan Masyarakat dan Desa Kabupaten Paser/*Community Empowerment Board and Village Government of Paser Regency*
9. DPRD Kabupaten Paser / *Regency Legislatif Council of Paser Regency*
10. Badan Kepegawaian dan Pengembangan Sumber Daya Manusia Kabupaten Paser / *Civil Service and Human Resource Development Agency of Paser Regency*
11. Satuan Polisi Pamong Praja Kabupaten Paser / *Satpol PP of Paser Regency*
12. Badan Kesatuan Bangsa dan Politik Kabupaten Paser / *Regional of Civil Defence Quarter and Politic of Paser Regency*
13. Badan Keuangan dan Aset Daerah Kabupaten Paser / *Finance and Local Assets Services of Paser Regency*
14. Badan Pendapatan Daerah Kabupaten Paser / *Local Revenues Services of Paser Regency*
15. Kantor Pertanahan Kabupaten Paser / *National Land Board of Paser Regency*

16. Dinas Kependudukan dan Pencatatan Sipil Kabupaten Paser / *Population and Civil Registration Agency of Paser Regency*
17. Dinas Tenaga Kerja dan Transmigrasi Kabupaten Paser / *Manpower and Transmigration Service of Paser Regency*
18. Kanwil Kementerian Agama Kabupaten Paser / *Religious Affairs Ministry of Paser Regency*
19. STIPER Muhammadiyah Tanah Grogot
20. STIE Widya Praja Tanah Grogot
21. Politeknik Negeri Paser
22. STIT Ibnu Rusyid
23. Dinas Kesehatan Kabupaten Paser / *Health Service of Paser Regency*
24. RSUD Panglima Sebaya / *Panglima Sebaya Hospital*
25. Dinas Pengendalian Penduduk, Keluarga Berencana, Pemberdayaan Perempuan dan Perlindungan Anak Kabupaten Paser / *Office of Population Control, Family Planning, Women's Empowerment, and Child Protection in Paser Regency*
26. Polres Paser / *Resort Police Office of Paser Regency*
27. Pengadilan Negeri/Ekonomi Tanah Grogot / *State/Economic Court of Tanah Grogot*
28. Rumah Tahanan Negara Tanah Grogot / *State Prison of Tanah Grogot*
29. Pengadilan Agama Tanah Grogot / *Religious Affairs Court of Tanah Grogot*
30. Dinas Perikanan Kabupaten Paser / *Fisheries Service of Paser Regency*
31. PT PLN (PERSERO) Wilayah Kabupaten Paser / *Regional PT PLN (PERSERO) of Paser Regency*
32. Dinas Perindustrian, Perdagangan dan Koperasi, dan Usaha Kecil Menengah Kabupaten Paser / *Industry, Trade and Cooperatives, Micro and Medium Scale Business Service of Paser Regency*
33. PDAM Kabupaten Paser / *Regional Company of Water Supply of Paser Regency*
34. Dinas Pemuda, Olah Raga dan Pariwisata Kabupaten Paser / *Department of Youth, Sports and Tourism of Paser Regency*

35. Dinas Pekerjaan Umum dan Tata Ruang Kabupaten Paser / *Public Work Service and Spatial Planning of Paser Regency*
36. Unit Pelaksana Teknis Pengujian Kendaraan Bermotor (UPTPKB) Tanah Grogot / *Technical Unit for Motor Vehicle Testing of Tanah Grogot*
37. Kantor Unit Penyelenggara Pelabuhan Kelas II Tana Paser (Ditjen Perhubungan Laut)/ *Tana Paser Class II Port Operator Unit Office (Directorate General of Sea Transportation)*
38. Dinas Perhubungan Kabupaten Paser / *Transportation Service of Paser Regency*
39. PT Pos Indonesia
40. Bank Indonesia
41. Perum BULOG Kantor Cabang Pembantu Tanah Grogot / *BULOG Branch Office of Tanah Grogot*

<https://paserkab.bps.go.id>

KEPALA BPS KABUPATEN PASER
CHIEF STATISTICIAN OF PASER REGENCY



Bayu Agung Prasetyo, SST, SE, M.Si



KATA PENGANTAR

Kabupaten Paser Dalam Angka 2023, adalah publikasi yang diterbitkan oleh Badan Pusat Statistik Kabupaten Paser dalam rangka penyajian data Statistik Sektorial untuk mendukung perencanaan pembangunan daerah dan indikator statistik sektorial utama (KOR) . Publikasi ini menyajikan data secara komprehensif dari berbagai bidang dan ulasan deskriptif tentang hal-hal yang penting dari bidang-bidang yang bersangkutan. Buku ini dimaksudkan untuk memberi gambaran tentang pembangunan di Kabupaten Paser.

Kabupaten Paser Dalam Angka 2023, memuat table-tabel utama (kor) dan tabel-tabel modul. Dalam semua tabel telah diusahakan untuk dapat menyajikan data tahun terakhir (2022). Jika data tahun terakhir belum tersedia, beberapa di antaranya disajikan angka sementara yang didasarkan atas dokumen-dokumen yang telah masuk dan atau seri data yang ada.

Publikasi ini dapat terwujud berkat kerjasama dan bantuan dari berbagai pihak, baik instansi pemerintah maupun swasta. Kepada semua pihak yang telah memberikan bantuan, kami sampaikan penghargaan dan ucapan terima kasih yang sebesar-besarnya.

Walaupun publikasi ini telah dipersiapkan sebaik-baiknya, mungkin masih ada kekurangan dan kesalahan yang terjadi. Tanggapan dan saran dari para pengguna data sangat kami harapkan untuk perbaikan ke depannya.

Paser, Februari 2023
Kepala Badan Pusat Statistik
Kabupaten Paser

Bayu Agung Prasetyo, SST, SE, M.Si



PREFACE

***Paser Regency in Figures 2023**, is a publication published by BPS-Statistic of Paser Regency in the context of presentation of Sectoral Statistics to support regional development planning and main sectoral statistical indicators (core). This publication presents comprehensive data from various fields and descriptive reviews of the essentials of the respective fields. This book is intended to illustrate the development of Paser Regency.*

Paser Regency in Figures 2023, contains the main tables (core) and module tables. It has been attempted to present the latest data for all tables (2022). If last year's data is not yet available, some of these are presented with tentative tables based on existing documents and/or existing data series.

This publication has been made possible, thanks to the assistance and contributions of various government institutions and private organizations. To all those who have provided assistance, we extend our appreciation and greatest gratitude.

Although this publication has been well prepared, there may still be shortcomings and errors. For further improvements, we are very open and grateful for any responses and suggestions.

*Paser, February 2023
Chief Statiscian of
Paser Regency*

Bayu Agung Prasetyo, SST, SE, M.Si

DAFTAR ISI / CONTENTS

	Halaman <i>Page</i>
Kata Pengantar	xiii
Preface	xiv
Daftar Isi / Contents	xv
Daftar Tabel / List of Tables	xvii
Daftar Gambar / List of Figures	xliii
Penjelasan Umum / Explanatory Notes	xlv
Daftar Singkatan / List of Abrevattions	xlvii
Statistik Kunci / Key Statistics	xlix
1. Geografi dan Iklim/ <i>Geography and Climate</i>	1
1.1 Keadaan Geografi/..... <i>Geography Condition</i>	9
1.2 Keadaan Iklim / <i>Climate Condition</i>	20
2. Pemerintahan/ <i>Government</i>	29
2.1 Wilayah Administratif/ <i>Administrative Area</i>	43
2.2 Pemilihan Umum/ <i>General Election</i>	45
2.3 Sumber Daya Manusia/ <i>Human Resources</i>	51
2.4 Keuangan Daerah / <i>Local Finance</i>	66
2.5 Pertanahan / <i>Land Affairs</i>	78
3. Penduduk Dan Ketenagakerjaan/ <i>Population And Employment</i>	81
3.1 Penduduk/ <i>Population</i>	95
3.2 Ketenagakerjaan / <i>Employment</i>	104
4. Sosial dan Kesejahteraan Rakyat/ <i>Social and Welfare</i>	115
4.1 Pendidikan / <i>Education</i>	133
4.2 Kesehatan / <i>Health</i>	164
4.3 Kriminal / <i>Crime</i>	193
4.4 Agama Dan Sosial Lainnya/ <i>Religion And Other Social Affairs</i>	204
4.5 Kemiskinan/ <i>Poverty</i>	222
5. Pertanian, Peternakan, dan Perikanan/ <i>Agriculture, Forestry, Live- stock, and Fishery</i>	225
5.1 Tanaman Pangan / <i>Food Crops</i>	241
5.2 Hortikultura/ <i>Horticulture</i>	247
5.3 Perkebunan/ <i>Estate Crops</i>	284
5.4 Peternakan / <i>Livestock</i>	294
5.5 Perikanan/ <i>Fishery</i>	300

6. Pertambangan dan Energi/Mining and Energy	315
6.1 Listrik/Electricity	321
6.2 Air Minum/Water Supply	326
7. Pariwisata/Tourism	337
8. Transportasi dan Komunikasi /Transportation and Communication	347
8.1 Transportasi/Transportation.....	353
8.2 Komunikasi/Communication	373
9. Perbankan dan Koperasi/Banking and Cooperative	377
9.1 Perbankan/Banking	385
9.2 Koperasi /Cooperative	393
10. Pengeluaran Penduduk dan Konsumsi Makanan/Population Expenditure and Consumption	399
11. Perdagangan/Trade	409
12. Sistem Neraca Regional/System of Regional Accounts	423
13. Perbandingan antar kabupaten/kota/Regency/ Municipal Com- parison	451

DAFTAR TABEL / LIST OF TABLES

Halaman
Page

1. GEOGRAFI DAN IKLIM/GEOGRAPHY AND CLIMATE

1.1 KEADAAN GEOGRAFI

GEOGRAPHY CONDITION

- 1.1.1 Luas Daerah dan Jumlah Pulau Menurut Kecamatan di Kabupaten Paser, 2022
Total Area and Number of Islands by Subdistrict in Paser Regency, 2022..... 9
- 1.1.2 Tinggi Wilayah dan Jarak ke Ibukota di Kabupaten Paser, 2022
Altitude and Distance to the Capital in Paser Regency, 2022..... 11
- 1.1.3 Letak, Batas, dan Luas Kabupaten Paser, 2022
Location, Border and Area of Paser Regency, 2022..... 12
- 1.1.4 Koordinat Universal Transverse Mercator (UTM) dan Koordinat Geografi Tiap ibukota Kecamatan di Kabupaten Paser, 2022
Universal Transverse Mercator Coordinate and Geographic Coordinate Position of Subdistrict Capital in Paser Regency, 2022 13
- 1.1.5 Nama-Nama Sungai Menurut Kecamatan di Kabupaten Paser, 2021
Rivers by Subdistrict in Paser Regency, 2021 15
- 1.1.6 Nama-Nama Pegunungan Menurut Kecamatan di Kabupaten Paser, 2022
Mountains by Subdistrict in Paser Regency, 2022..... 18

1.2 KEADAAN IKLIM

CLIMATE CONDITION

- 1.2.1 Pengamatan Unsur Iklim Menurut Bulan di Stasiun Meteorologi Sultan Aji Muhammad Sulaiman Sepinggang, 2022
Observation of Climate Elements By Months at Meteorologi Sultan Aji Muhammad Sulaiman Sepinggang Station, 2022 20
- 1.2.2 Banyaknya Curah Hujan Kabupaten Paser Menurut Pos Pengamatan Dirinci Per Bulan (mili meter), 2022
Number of Rainfall in Selected Station by Month (milli meter) in Paser Regency, 2022 23
- 1.2.3 Banyaknya Hari Hujan Menurut Pos Pengamatan Dirinci Per Bulan di Kabupaten Paser, 2022
Number of Rain Days at Selected Station by Month in Paser Regency, 2022 26

2. PEMERINTAHAN/GOVERNMENT

2.1 WILAYAH ADMINISTRATIF

ADMINISTRATIVE AREA

- 2.1.1 Jumlah Desa¹/Kelurahan Menurut Kecamatan di Kabupaten Paser, 2018-2022
Number of Villages¹/Kelurahan by Subdistrict in Paser Regency, 2018-2022 43
- 2.1.2 Jumlah Kelurahan Menurut Kecamatan di Kabupaten Paser, 2018-2022
Number of Kelurahan by Subdistrict in Paser Regency, 2018-2022 44

2.2 PEMILIHAN UMUM

GENERAL ELECTION

- 2.2.1 Jumlah Anggota Dewan Perwakilan Rakyat Daerah Menurut Partai Politik dan Jenis Kelamin di Kabupaten Paser, 2022
Number of Members of The Regional House of Representatives by Political Parties and Sex in Paser Regency, 2022 45
- 2.2.2 Komposisi Personalia Pimpinan dan Keanggotaan Fraksi - Fraksi DPRD Kabupaten Paser Periode, 2022
Composition of Leader Personality and The Members of Fractions of Paser Regency Parllimentary Period, 2022 46
- 2.2.3 Banyaknya Peraturan Daerah, Surat Keputusan dan Surat Keputusan Pimpinan DPRD Kabupaten Paser, 2022
Number of Regional Acts, Representative Decisions and Chairman Representative Decisions of Paser Regency Parliamentary, 2022 47
- 2.2.4 Banyaknya Rapat-Rapat Komisi DPRD Kabupaten Paser, 2022
Number of Sessions of Paser Regency Parliamentary Commission, 2022 48
- 2.2.5 Banyaknya Persidangan DPRD Kabupaten Paser, 2022
Number of Representative Sessions of Paser Regency Parliamentary, 2022 49

2.3 SUMBER DAYA MANUSIA

HUMAN RESOURCES

- 2.3.1 Jumlah Pegawai Negeri Sipil Pemerintah Daerah Kabupaten Paser Menurut Jabatan dan Jenis Kelamin, Desember 2021 dan Desember 2022
Number of Civil Servants in Local Government of Paser Regency by Occupation and Sex, December 2021 and December 2022..... 51
- 2.3.2 Jumlah Pegawai Negeri Sipil Pemerintah Daerah Kabupaten Paser Menurut Tingkat Pendidikan dan Jenis Kelamin, Desember 2021 dan Desember 2022
Number of Civil Servants in Local Government of Paser Regency by Educational Level and Sex, December 2021 and December 2022..... 53
- 2.3.3 Jumlah Pegawai Negeri Sipil Pemerintah Daerah Kabupaten Paser Menurut Tingkat Kepangkatan dan Jenis Kelamin, Desember 2021 dan Desember 2022
Number of Civil Servants in Local Government of Paser Regency by Hierarchy and Sex, December 2021 dan December 2022..... 55
- 2.3.4 Jumlah Pegawai Negeri Sipil Pemerintah Daerah Kabupaten Paser Menurut Jenis Kelamin, 2016-2022
Number of Civil Servants in Local Government of Paser Regency by Sex, 2016-2022..... 57
- 2.3.5 Jumlah Pegawai Negeri Sipil Pemerintah Daerah Kabupaten Paser Menurut Dinas/Instansi Pemerintah dan Jenis Kelamin, 2022
Number of Civil Servants in Local Government of Paser Regency by Institution/Office and Sex, 2022..... 58
- 2.3.6 Jumlah Pegawai Negeri Sipil Pemerintah Daerah Kabupaten Paser Menurut Tingkat Pendidikan dan Golongan, Desember 2022
Number of Civil Servants in Local Government of Paser Regency by Educational Level and Degree, December 2022..... 63
- 2.3.7 Banyaknya Anggota Linmas Terlatih di Kabupaten Paser Menurut Kecamatan, 2022
Number of Personel Mass Protection in Paser Regency by Subdistrict, 2022..... 64
- 2.3.8 Organisasi Kemasyarakatan, LSM, dan OKP di Kabupaten Paser Dirinci Menurut Organisasi, 2018-2022
Number of Ormas, LSM, and OKP in Paser Regency by Organization, 2018-2022..... 65

2.4 KEUANGAN DAERAH

LOCAL FINANCE

2.4.1	Anggaran Pendapatan Pemerintah Kabupaten Paser Menurut Jenis Pendapatan (ribu rupiah), 2019-2022 <i>Budget of Paser Regency Government Revenues by Kind of Revenues (thousand rupiahs), 2019–2022</i>	66
2.4.2	Realisasi Pendapatan Pemerintah Kabupaten Paser Menurut Jenis Pendapatan (ribu rupiah), 2019-2022 <i>Actual Paser Regency Government Revenues by Kind of Revenues (thousand rupiahs), 2019–2022</i>	68
2.4.3	Anggaran Belanja Pemerintah Kabupaten Paser Menurut Jenis Belanja (ribu rupiah), 2019-2022 <i>Budget of Paser Regency Government Expenditures by Kind of Expenditures (thousand rupiahs), 2019–2022</i>	70
2.4.4	Realisasi Belanja Pemerintah Kabupaten Paser Menurut Jenis Belanja (ribu rupiah), 2019-2022 <i>Actual Paser Regency Government Expenditures by Kind of Expenditures (thousand rupiahs), 2019–2022</i>	72
2.4.5	Ringkasan Anggaran Pemerintah Kabupaten Paser dan Realisasinya (ribu rupiah), 2021-2022 <i>Paser Regency Government Budget and Realization (ribu rupiahs), 2021- 2022</i>	74
2.4.6	Target dan Realisasi Penerimaan Pajak Daerah di Kabupaten Paser (ribu rupiah), 2019 - 2022 <i>Target and Actual Receipt of Local Taxes in Paser Regency (thousand rupiahs), 2019 - 2022</i>	76

2.5 PERTANAHAN

LAND AFFAIRS

2.5.1	Penghasilan Negara Yang Masuk Melalui Kantor Pertanahan Kabupaten Paser Dirinci Per Bulan (Rupiah), 2022 <i>Country Revenue from National Land Board Office of Paser Regency by Month (Rupiah), 2022</i>	78
2.5.2	Banyaknya Permohonan dan Penyelesaian Tentang Pertanahan di Kabupaten Paser, 2022 <i>Number of Applicant and Solving of Land Issue in Paser Regency, 2022</i>	79

3. PENDUDUK DAN KETENAGAKERJAAN/POPULATION AND EMPLOYMENT

3.1 PENDUDUK POPULATION

- 3.1.1 Penduduk, Laju Pertumbuhan Penduduk, Distribusi Persentase Penduduk, Kepadatan Penduduk, Rasio Jenis Kelamin Penduduk Menurut Kecamatan di Kabupaten Paser, 2022
Population, Population Growth Rate, Percentage Distribution of Population, Population Density, and Sex Ratio by Subdistrict in Paser Regency, 2022 95
- 3.1.2 Jumlah Penduduk Menurut Jenis Kelamin dan Kecamatan di Kabupaten Paser, 2022
Population by Sex and Sub District in Paser Regency, 2022 98
- 3.1.3 Jumlah Penduduk Menurut Kelompok Umur dan Jenis Kelamin di Kabupaten Paser, 2022
Population by Age Groups and Sex in Paser Regency, 2022 99
- 3.1.4 Jumlah Penduduk Menurut Kelompok Usia Sekolah di Kabupaten Paser, 2022
Population by School Age in Paser Regency, 2022..... 100
- 3.1.5 Penduduk 10 Tahun Ke Atas Menurut Ijazah/STTB Tertinggi Yang Dimiliki Kabupaten Paser, 2022
Population by The Age of Over 10 Years Old by Latest Education Acquired in Paser Regency, 2022..... 101
- 3.1.6 Persentase Penduduk Menurut Kelompok Umur Produktif di Kabupaten Paser, 2022
Percentage of Population by Productive Age in Paser Regency, 2022.. 102
- 3.1.7 Banyaknya Penerbitan Akta Kependudukan Dirinci Per Bulan di Kabupaten Paser, 2022
Number of Demography Documents Issued Per Month in Paser Regency, 2022 103

3.2 KETENAGAKERJAAN EMPLOYMENT

- 3.2.1 Penduduk Berumur 15 Tahun Ke Atas Menurut Jenis Kegiatan Selama Seminggu yang Lalu dan Jenis Kelamin di Kabupaten Paser, 2022
Population 15 Years of Age and Over by Type of Activity During The Previous Week and Sex in Paser Regency, 2022 104

3.2.2	Penduduk Berumur 15 Tahun Ke Atas Menurut Pendidikan Tertinggi yang Ditamatkan dan Jenis Kegiatan Selama Seminggu yang Lalu di Kabupaten Paser, 2022 <i>Population 15 Years of Age and Over by Educational Attainment and Type of Activity During The Previous Week in Paser Regency, 2022</i>	105
3.2.3	Penduduk Berumur 15 Tahun Ke Atas yang Bekerja Selama Seminggu yang Lalu Menurut Status Pekerjaan Utama dan Jenis Kelamin di Kabupaten Paser, 2022 <i>Population 15 Years of Age and Over Who Worked During the Previous Week by Main Employment Status and Sex in Paser Regency, 2022</i>	107
3.2.4	Penduduk Berumur 15 Tahun Ke Atas yang Bekerja Selama Seminggu yang Lalu Menurut Jumlah Jam Kerja pada Pekerjaan Utama dan Jenis Kelamin di Kabupaten Paser, 2022 <i>Population 15 Years of Age and Over Who Worked During the Previous Week by Number of Working Hours on Main Industry and Sex in Paser Regency, 2022</i>	108
3.2.5	Penduduk Berumur 15 Tahun Ke Atas yang Bekerja Selama Seminggu yang Lalu Menurut Jumlah Jam Kerja Seluruhnya dan Jenis Kelamin di Kabupaten Paser, 2022 <i>Population 15 Years of Age and Over Who Worked During the Previous Week by Total Working Hours and Sex in Paser Regency, 2022</i>	109
3.2.6	Penduduk Berumur 15 Tahun Ke Atas yang Bekerja Selama Seminggu yang Lalu Menurut Kelompok Umur dan Jenis Kelamin di Kabupaten Paser, 2022 <i>Population 15 Years of Age and Over Who Worked During the Previous Week by Age Groups and Sex in Paser Regency, 2022</i>	110
3.2.7	Penduduk Berumur 15 Tahun Ke Atas yang Bekerja Selama Seminggu yang Lalu Menurut Lapangan Pekerjaan Utama dan Jenis Kelamin di Kabupaten Paser, 2022 <i>Population 15 Years of Age and Over Who Worked During the Previous Week by Main Industry and Sex in Paser Regency, 2022</i>	111
3.2.8	Banyaknya Pencari Kerja Terdaftar Menurut Tingkat Pendidikan Tertinggi yang Ditamatkan dan Jenis Kelamin di Kabupaten Paser, 2022 <i>Number of Registered Job Applicants by Educational Attainment and Sex in Paser Regency, 2022</i>	112

3.2.9	Banyaknya Pencari Kerja Menurut Tingkat Pendidikan Tertinggi yang Ditamatkan di Kabupaten Paser, 2022 <i>Number of Job Seekers by Educational Attainment in Paser Regency, 2022</i>	113
3.2.10	Banyaknya Pencari Kerja Menurut Golongan Umur di Kabupaten Paser, 2022 <i>Number of Job Seekers by Age Groups in Paser Regency, 2022</i>	114

4. SOSIAL DAN KESEJAHTERAAN RAKYAT/SOCIAL AND WELFARE

4.1 PENDIDIKAN EDUCATION

4.1.1	Jumlah Sekolah, Guru, dan Murid Taman Kanak-Kanak (TK) di Bawah Kementerian Pendidikan dan Kebudayaan Menurut Kecamatan di Kabupaten Paser, 2021/2022 dan 2022/2023 <i>Number of Schools, Teachers, and Pupils in Kindergarten Under The Ministry of Education and Culture by Sub District in Paser Regency, 2021/2022 and 2022/2023</i>	133
4.1.2	Jumlah Sekolah, Guru, dan Murid Raudatul Athfal (RA) di Bawah Kementerian Agama Menurut Kecamatan di Kabupaten Paser, 2021/2022 dan 2022/2023 <i>Number of Schools, Teachers, and Pupils in Raudatul Athfal (RA) Under The Ministry of Religious Affairs by Subdistrict in Paser Regency, 2021/2022 and 2022/2023</i>	136
4.1.3	Jumlah Sekolah, Guru, dan Murid Sekolah Dasar (SD) di Bawah Kementerian Pendidikan dan Kebudayaan Menurut Kecamatan di Kabupaten Paser, 2021/2022 dan 2022/2023 <i>Number of Schools, Teachers, and Pupils in Elementary Schools Under The Ministry of Education and Culture by Sub District in Paser Regency, 2021/2022 and 2022/2023</i>	137
4.1.4	Jumlah Sekolah, Guru, dan Murid Madrasah Ibtidaiyah (MI) di Bawah Kementerian Agama Menurut Kecamatan di Kabupaten Paser, 2021/2022 dan 2022/2023 <i>Number of Schools, Teachers, and Pupils in Madrasah Ibtidaiyah (MI) Under The Ministry of Religious Affairs by Subdistrict in Paser Regency, 2021/2022 and 2022/2023</i>	140

4.1.5	Jumlah Sekolah, Guru, dan Murid Sekolah Menengah Pertama (SMP) di Bawah Kementerian Pendidikan dan Kebudayaan Menurut Kecamatan di Kabupaten Paser, 2021/2022 dan 2022/2023 <i>Number of Schools, Teachers¹, and Pupils in Lower Secondary Schools Under The Ministry of Education and Culture by Sub District in Paser Regency, 2021/2022 and 2022/2023</i>	143
4.1.6	Jumlah Sekolah, Guru, dan Murid Madrasah Tsanawiyah (MTs) di Bawah Kementerian Agama Menurut Kecamatan di Kabupaten Paser, 2021/2022 dan 2022/2023 <i>Number of Schools, Teachers, and Pupils in Madrasah Tsanawiyah (MTs) Under The Ministry of Religious Affairs by Subdistrict in Paser Regency, 2021/2022 and 2022/2023</i>	146
4.1.7	Jumlah Sekolah, Guru, dan Murid Sekolah Menengah Atas (SMA) di Bawah Kementerian Pendidikan dan Kebudayaan Menurut Kecamatan di Kabupaten Paser, 2021/2022 dan 2022/2023 <i>Number of Schools, Teachers, and Pupils in Upper Secondary Schools Under The Ministry of Education and Culture by Sub District in Paser Regency, 2021/2022 and 2022/2023</i>	149
4.1.8	Jumlah Sekolah, Guru, dan Murid Sekolah Menengah Kejuruan (SMK) di Bawah Kementerian Pendidikan dan Kebudayaan Menurut Kecamatan di Kabupaten Paser, 2021/2022 dan 2022/2023 <i>Number of Schools, Teachers, and Pupils in Vocational High Schools Under The Ministry of Education and Culture by Sub District in Paser Regency, 2021/2022 and 2022/2023</i>	152
4.1.9	Jumlah Sekolah, Guru, dan Murid Madrasah Aliyah (MA)di Bawah Kementerian Agama Menurut Kecamatan di Kabupaten Paser, 2021/2022 dan 2022/2023 <i>Number of Schools, Teachers, and Pupils in Madrasah Aliyah (MA) Under The Ministry of Religious Affairs by Subdistrict in Paser Regency, 2021/2022 and 2022/2023</i>	155
4.1.10	Jumlah Desa ¹ /Kelurahan yang Memiliki Fasilitas Sekolah Menurut Kecamatan dan Tingkat Pendidikan di Kabupaten Paser, 2019 - 2021 <i>Number of Villages¹/Kelurahan Having Educational Facilities by Subdistrict and Educational Level in Paser Regency, 2019 - 2021</i>	158
4.1.11	Jumlah Perguruan Tinggi ¹ , Mahasiswa, dan Tenaga Edukatif (Negeri dan Swasta) di Kabupaten Paser, 2022 <i>Number of Universities¹, Pupils, Lecturers (State and Private) in Paser Regency, 2022</i>	161

4.1.12	Persentase Penduduk Usia 7–24 Tahun Menurut Jenis Kelamin, Kelompok Umur Sekolah, dan Partisipasi Sekolah di Kabupaten Paser, 2022 <i>Percentage of Population Aged 7-24 Years by Sex, Age Group, and School Participation in Paser Regency, 2022</i>	162
4.1.13	Angka Partisipasi Murni (APM) dan Angka Partisipasi Kasar (APK) Menurut Jenjang Pendidikan di Kabupaten Paser, 2022 <i>Net Enrollment Rate and Gross Enrollment Rate by Educational Level in Paser Regency, 2022</i>	163
4.2	KESEHATAN HEALTH	
4.2.1	Jumlah Desa/Kelurahan Yang Memiliki Sarana Kesehatan Menurut Kecamatan di Kabupaten Paser, 2019 - 2021 <i>Number of Villages Having Health Facilities by Subdistrict in Paser Regency, 2019-2021</i>	164
4.2.2	Jumlah Tenaga Kesehatan ¹ Menurut Kecamatan di Kabupaten Paser, 2022 <i>Number of Medical Personnel by Sub District in Paser Regency, 2022</i>	167
4.2.3	Jumlah Rumah Sakit Umum, Rumah Sakit/Rumah Bersalin, Puskesmas, Klinik/Balai Kesehatan, Posyandu, dan Polindes Menurut Kecamatan di Kabupaten Paser, 2021 dan 2022 <i>Number of General Hospital, Maternity Hospital and Public Health Center, Medical Clinic, Integrated Service Post, Village maternity Cottage by Sub District in Paser Regency, 2021 dan 2022</i>	168
4.2.4	Jumlah Dokter Spesialis, Dokter Umum, dan Dokter Gigi Menurut Sarana Pelayanan Kesehatan di Kabupaten Paser, 2022 <i>Number of Specialist Doctor, Generalist Doctor, and Dentist by Type of Health Facility in Paser Regency, 2022</i>	171
4.2.5	Banyaknya Tenaga Kesehatan di Dinas Kesehatan Kabupaten Paser Menurut Unit Kerja, 2022 <i>Number of Health Personel at Health Service in Paser Regency, 2022.</i>	172
4.2.6	Banyaknya Tenaga Kesehatan menurut Kualifikasi Pendidikan di RSUD Panglima Sebaya, 2019 - 2022 <i>Number of Health Personel by Education Qualified at Panglima Sebaya Hospital, 2019 - 2022</i>	174
4.2.7	Banyaknya Posyandu, Kader Aktif, dan Rata-Rata Kader Posyandu di Kabupaten Paser, 2022 <i>Number of Integrated Service Station, Aktive Cadre and Rate Cadre by Integrated Service Station, in Paser Regency, 2022</i>	179

4.2.8	Banyaknya Sasaran dan Bayi Diimunisasi Menurut Puskesmas di Kabupaten Paser, 2022 <i>Number of Immunized Baby and Target by Public Health Centre and Hospital in Paser Regency, 2022</i>	180
4.2.9	Jumlah Remaja Usia 15-24 Tahun yang Mendapat Penyuluhan Tentang Kesehatan Reproduksi (Kespro), HIV/AIDS, dan Keluarga Berencana (KB) Menurut Kecamatan di Kabupaten Paser, 2021 <i>Number of Young People Aged 15 - 24 Who Had Counselling on Reproductive Health, HIV/AIDS, and Family Planning by Sub District in Paser Regency, 2021</i>	181
4.2.10	Jumlah Klinik Keluarga Berencana (KKB) dan Pos Pelayanan Keluarga Berencana Desa (PPKBD) Menurut Kecamatan di Kabupaten Paser, 2021 <i>Number of Family Planning Clinics and Village Family Planning Service Units by Sub District in Paser Regency, 2021</i>	182
4.2.11	Jumlah Pasangan Usia Subur dan Peserta KB Aktif Menurut Kecamatan di Kabupaten Paser, 2021 <i>Number of Eligible Couples and Family Planning Participants by Sub District in Paser Regency, 2021</i>	183
4.2.12	Jumlah Kasus HIV/AIDS, IMS, DBD, Diare, TB, dan Malaria Menurut Kecamatan di Kabupaten Paser, 2022 <i>Number of Cases of HIV/AIDS, Sexually Transmitted Infection, Dengue Fever, Tuberculosis (TB) and Malaria by Sub District in Paser Regency, 2022</i>	185
4.2.13	Jumlah Kasus 10 Penyakit Terbanyak di Kabupaten Paser, 2022 <i>Number of Cases of the 10 Most Diseases in Paser Regency, 2022</i>	186
4.2.14	Banyaknya Penderita 10 Penyakit Pada Penderita Rawat Jalan di RSUD Panglima Sebaya Kabupaten Paser, 2022 <i>The Number of Outpatients with 10 Diseases in the Panglima Sebaya Hospital Paser Regency, 2022</i>	187
4.2.15	Banyaknya Penderita 10 Penyakit Pada Penderita Rawat Inap di RSUD Panglima Sebaya Kabupaten Paser, 2022 <i>The Number of Inpatients with 10 Diseases in the Panglima Sebaya Hospital Paser Regency, 2022</i>	188
4.2.16	Banyaknya Kunjungan Pasien Rawat Jalan di RSUD Panglima Sebaya Kabupaten Paser dirinci Per Bulan, 2022 <i>Number of Outpatient Visits at the Panglima Sebaya Hospital Paser Regency by Month, 2022</i>	189

4.2.17	Jumlah Kunjungan Pasien Rawat Inap di RSUD Panglima Sebaya Kabupaten Paser dirinci Perbulan, 2022 <i>Number of Inpatient Visits at the Panglima Sebaya Hospital Paser Regency by Month, 2022</i>	190
4.2.18	Banyaknya Kamar dan Tempat Tidur Rawat Inap di Rumah Sakit Umum Panglima Sebaya, 2022 <i>Number of Rooms and Beds in Panglima Sebaya Hospital, 2022</i>	192
4.3	KRIMINAL CRIME	
4.3.1	Banyaknya Pelanggaran dan Kecelakaan Lalu Lintas di Kabupaten Paser, 2022 <i>Number of Traffic Violation and Accident in Paser Regency, 2022</i>	193
4.3.2	Banyaknya Kejahatan Kriminal Umum yang Terjadi Per Bulan di Kabupaten Paser, 2022 <i>Number of General Crime by Month in Paser Regency, 2022</i>	194
4.3.3	Banyaknya Kejahatan Kriminal Umum dan Kriminal Khusus Yang Terjadi Menurut Jenisnya di Kabupaten Paser, 2022 <i>Number of General Crime and Special Crime by Kind of Cases in Paser Regency, 2022</i>	195
4.3.4	Jumlah Kejahatan Kriminal Umum dan Kriminal Khusus Menurut Kantor Kepolisian di Kabupaten Paser, 2022 <i>Number of Traffic Violation and Accident in Paser Regency, 2022</i>	197
4.3.5	Banyaknya Perkara dan Terdakwa Tindak Pidana yang Diterima dan Diselesaikan Dirinci Per Bulan di Kabupaten Paser, 2022 <i>Number of Cases and Defendats, Accepted and Convicted by Month, in Paser Regency, 2022</i>	198
4.3.6	Jumlah Terdakwa yang Diselesaikan Menurut Kelompok Umur dan Bulan di Kabupaten Paser, 2022 <i>Number of Defendant Based on Convictionof Civil Court by Age Group and Month in Paser Regency, 2022</i>	200
4.3.7	Banyaknya Tambahan Narapidana/Tahanan Menurut Kelompok Usia dan Jenis Kelamin Dirinci Perbulan Di Kabupaten Paser Tahun, 2022 <i>Number of Additional Prisoners by Age Group and Sex by Month in Paser Regency, 2022</i>	201
4.3.8	Banyaknya Tambahan Narapidana/Tahanan Menurut Jenis Tindak Pidana Dirinci Per Bulan di Kabupaten Paser, 2022 <i>Number of Additional Prisoners by Type of Crime per Month, in Paser Regency, 2022</i>	203

4.4	AGAMA DAN SOSIAL LAINNYA	
	RELIGION AND OTHER SOCIAL AFFAIRS	
4.4.1	Jumlah Penduduk Menurut Kecamatan dan Agama yang Dianut di Kabupaten Paser, 2022	
	<i>Population by Sub District and Religion in Paser Regency, 2022</i>	204
4.4.2	Jumlah Tempat Peribadatan Menurut Kecamatan di Kabupaten Paser, 2022	
	<i>Number of Worship Facilities by Subdistrict in Paser Regency, 2022</i>	205
4.4.3	Jumlah Desa/Kelurahan yang Mengalami Bencana Alam ¹ Menurut Kecamatan di Kabupaten Paser, 2019 - 2021	
	<i>Number of Villages that Had Natural Disaster¹ in Paser Regency, 2019 - 2021</i>	206
4.4.4	Banyaknya Nikah Menurut Kecamatan di Kabupaten Paser, 2022	
	<i>Number of Marriages by Sub District in Paser Regency, 2022</i>	209
4.4.5	Banyaknya Akta Cerai yang Dikeluarkan Pengadilan Agama Tanah Grogot Menurut Kecamatan dan Jenis Cerai, 2022	
	<i>Number of Divorce Certificate Issued by Religious Court of Tanah Grogot by Sub District and Type of Divorce, 2022</i>	210
4.4.6	Banyaknya Perceraian yang Diputus Pengadilan Agama Tanah Grogot Menurut Faktor Penyebab, 2022	
	<i>Number of Divorce by Religious Court of Tanah Grogot by Factor's, 2022</i>	211
4.4.7	Banyaknya Perkara yang Diterima Menurut Jenis dan Bulan di Kabupaten Paser, 2022	
	<i>Number of Cases Which Accepted by Religious Court by Type and Month in Paser Regency, 2022</i>	213
4.4.8	Banyaknya Perkara yang Diputuskan Menurut Jenis Perkara dan Bulan di Kabupaten Paser, 2022	
	<i>Number of Cases Which Convicted by Religious Court by Type of Cases and Month in Paser Regency, 2022</i>	217
4.5	KEMISKINAN	
	POVERTY	
4.5.1	Garis Kemiskinan, Jumlah, dan Persentase Penduduk Miskin di Kabupaten Paser, 2013–2022	
	<i>Poverty Line, Number, and Percentage of Poor People in Paser Regency, 2013–2022</i>	222

4.5.2	Indeks Kedalaman Kemiskinan dan Indeks Keparahan Kemiskinan di Kabupaten Paser, 2013–2022 <i>Poverty Gap Index and Poverty Severity Index in Paser Regency, 2013–2022</i>	223
4.5.3	Komponen Indeks Pembangunan Manusia Kabupaten Paser, 2020–2022 <i>Human Development Index Component of Paser Regency, 2020–2022</i>	224

5. PERTANIAN, PETERNAKAN, DAN PERIKANAN/AGRICULTURE, FORESTRY, LIVESTOCK, AND FISHERY

5.1 TANAMAN PANGAN FOOD CROPS

5.1.1	Luas Lahan Sawah Menurut Kecamatan dan Jenis Pengairan di Kabupaten Paser (ha), 2022 <i>Area of Wetland by Subdistrict and Type of Irrigation in Paser Regency (ha), 2022</i>	241
5.1.2	Luas Lahan Tegal/Kebun, Ladang/Huma, dan Lahan yang Sementara Tidak Diusahakan Menurut Kecamatan di Kabupaten Paser (ha), 2022 <i>Area of Dry Field/Garden, Shifting Cultivation, Land and Temporarily Unused Land by Subdistrict in Paser Regency (ha), 2022</i>	242
5.1.3	Luas Panen Padi Sawah dan Padi Ladang Menurut Kecamatan di Kabupaten Paser (ha), 2022 <i>Harvested Area of Wetland and Dryland Paddy by Subdistrict in Paser Regency (ha), 2022</i>	243
5.1.4	Luas Panen Jagung, Kedelai, Kacang Tanah, Kacang Hijau, Ubi Kayu, Ubi Jalar Menurut Kecamatan di Kabupaten Paser (ha), 2022 <i>Harvested Area of Maize, Soybean, Peanut, Mungbean, Cassava, and Sweet Potato by Subdistrict in Paser Regency (ha), 2022</i>	244
5.1.5	Luas Lahan Sawah Menurut Kecamatan dan Penggunaan Lahan di Kabupaten Paser (ha), 2022 <i>Wetland Area by Subdistrict and Land Use in Paser Regency (ha), 2022</i>	246

5.2 HORTIKULTURA HORTICULTURE

5.2.1	Luas Panen Tanaman Sayuran Menurut Kecamatan dan Jenis Tanaman di Kabupaten Paser, 2021 dan 2022 <i>Harvested Area of Vegetables by Subdistrict and Kind of Plant in Paser Regency, 2021 and 2022</i>	247
5.2.2	Produksi Tanaman Sayuran Menurut Kecamatan dan Jenis Tanaman di Kabupaten Paser, 2021 dan 2022 <i>Production of Vegetables by Subdistrict and Kind of Plant in Paser Regency, 2021 and 2022</i>	253
5.2.3	Luas Panen Tanaman Sayuran dan Buah–Buahan Semusim Menurut Jenis Tanaman, 2021 dan 2022 <i>Harvested Area of Seasonal Vegetables and Fruits by Kind of Plant, 2021 and 2022</i>	259
5.2.4	Produksi Tanaman Sayuran dan Buah–Buahan Semusim Menurut Jenis Tanaman, 2021 dan 2022 <i>Production of Seasonal Vegetables and Fruits by Kind of Plant, 2021 and 2022</i>	261
5.2.5	Luas Panen Tanaman Biofarmaka Menurut Kecamatan dan Jenis Tanaman di Kabupaten Paser, 2021 dan 2022 <i>Harvested Area of Medicinal Plants by Subdistrict and Kind of Plant in Paser Regency, 2021 and 2022</i>	263
5.2.6	Produksi Tanaman Biofarmaka Menurut Kecamatan dan Jenis Tanaman di Kabupaten Paser, 2021 dan 2022 <i>Production of Medicinal Plants by Subdistrict and Kind of Plant in Paser Regency, 2021 and 2022</i>	267
5.2.7	Luas Panen Tanaman Biofarmaka Menurut Jenis Tanaman, 2020 - 2022 <i>Harvested Area of Medicinal Plants by Kind of Plant, 2020 - 2022</i>	271
5.2.8	Produksi Tanaman Biofarmaka Menurut Jenis Tanaman, 2020 - 2022 <i>Production of Medicinal Plants by Kind of Plant, 2020 - 2022</i>	272
5.2.9	Produksi Buah-buahan Menurut Jenis Tanaman Menurut Kecamatan di Kabupaten Paser, 2021 dan 2022 <i>Production of Fruits by Kind of Plant by Subdistrict in Paser Regency, 2021 and 2022</i>	273
5.2.10	Produksi Buah–Buahan dan Sayuran Tahunan Menurut Jenis Tanaman, 2020 - 2022 <i>Production of Annual Fruits and Vegetables by Kind of Plant, 2020 - 2022</i>	282

5.3 PERKEBUNAN ESTATE CROPS

- 5.3.1 Luas Areal Tanaman Perkebunan Menurut Kecamatan dan Jenis Tanaman di Kabupaten Paser (ha), 2021 dan 2022
Planted Area of Estate Crops by Subdistrict and Type of Crops in Paser Regency (ha), 2021 and 2022..... 284
- 5.3.2 Produksi Perkebunan Menurut Kecamatan dan Jenis Tanaman di Kabupaten Paser (ton), 2021 dan 2022
Production of Estate Crops by Sub District and Type of Crops in Paser Regency (ton), 2021 dan 2022 287
- 5.3.3 Luas Areal Perkebunan Menurut Jenis Tanaman di Kabupaten Paser (ha), 2022
Planted Area of Estate by Kind of Plants in Paser Regency (ha), 2022.. 290
- 5.3.4 Luas Areal Perkebunan Rakyat Menurut Jenis Tanaman di Kabupaten Paser (ha), 2022
Planted Area of Smallholder Estate by Type of Crops in Paser Regency (ha), 2022 291
- 5.3.5 Luas Areal Perkebunan Besar Negara (PTP) Menurut Jenis Tanaman di Kabupaten Paser (ha), 2022
Planted Area of Government Estate (PTP) by Type of Crops in Paser Regency (ha), 2022 292
- 5.3.6 Luas Areal Perkebunan Besar Swasta (PBS) Menurut Jenis Tanaman di Kabupaten Paser (ha), 2022
Planted Area of Private Estate by Kind of Plants in Paser Regency (ha), 2022 293

5.4 PETERNAKAN LIVESTOCK

- 5.4.1 Populasi Ternak Menurut Kecamatan dan Jenis Ternak di Kabupaten Paser (ekor), 2022
Livestock Population by Sub District and Kind of Livestock in Paser Regency (head), 2022..... 294
- 5.4.2 Populasi Unggas Menurut Kecamatan dan Jenis Unggas di Kabupaten Paser, 2022
Poultry Population by Subdistrict and Kind of Poultry in Paser Regency, 2022 296
- 5.4.3 Banyaknya Ternak Yang Dipotong di Kabupaten Paser, 2018 - 2022
Number of Livestock Slaughtered in Paser Regency, 2018 - 2022 297

5.4.4	Banyaknya Ternak yang Lahir dan Mati di Kabupaten Paser (ekor), 2022 <i>Number of Born and Death Livestock in Paser Regency (head), 2022.</i>	298
5.4.5	Produksi Telur Unggas di Kabupaten Paser (butir), 2016 - 2022 <i>Production of Poultry Eggs in Paser Regency, 2016 - 2022</i>	299
5.5	PERIKANAN FISHERY	
5.5.1	Jumlah Rumah Tangga Perikanan Tangkap Menurut Kecamatan dan Subsektor di Kabupaten Paser, 2021 dan 2022 <i>Number of Fish Capture Households by Subdistrict and Subsector in Paser Regency, 2021 and 2022.....</i>	300
5.5.2	Produksi Perikanan Tangkap Menurut Kecamatan dan Subsektor di Kabupaten Paser (ton), 2021 dan 2022 <i>Production of Fish Capture by Subdistrict and Subsector in Paser Regency (ton), 2021 and 2022</i>	301
5.5.3	Jumlah Rumah Tangga Perikanan Budidaya Menurut Kecamatan dan Jenis Budidaya di Kabupaten Paser, 2022 <i>Number of Aquaculture Households by Subdistrict and Type of Aquaculture in Paser Regency, 2022.....</i>	302
5.5.4	Produksi Perikanan Budidaya Menurut Kecamatan dan Subsektor di Kabupaten Paser (ton), 2022 <i>Production of Aquaculture by Subdistrict and Subsector in Paser Regency (ton), 2022.....</i>	304
5.5.5	Luas Budi Daya Tambak dan Kolam Air Tawar Menurut Kecamatan (ha) di Kabupaten Paser, 2022 <i>Area of Brackish Water Pond and Fresh Water Pond by Subdistrict (ha) in Paser Regency, 2022.....</i>	306
5.5.6	Banyaknya Perahu/Kapal Penangkap Ikan Perairan Air Laut Menurut Kecamatan dan Jenis Kapal di Kabupaten Paser, 2022 <i>Number of Marine Fishing Boats by Subdistrict and Type of Boards in Paser Regency, 2022.....</i>	308
5.5.7	Banyaknya Perahu/Kapal Penangkap Ikan Perairan Air Laut Menurut Kecamatan dan Jenis Kapal di Kabupaten Paser, 2022 <i>Number of Marine Fishing Boats by Subdistrict and Type of Boards in Paser Regency, 2022.....</i>	310
5.5.8	Banyaknya Alat Penangkap Ikan Perikanan Laut Menurut Kecamatan di Kecamatan Paser, 2022 <i>Number of Marine Fishing Apparel by Subdistrict, in Paser Regency, 2022.....</i>	311

5.5.9	Banyaknya Alat Penangkap Ikan di Perikanan Umum Menurut Kecamatan di Kecamatan Paser, 2022 <i>Number of Open Water Fishing Apparel by Subdistrict, in Paser Regency, 2022</i>	313
-------	--	-----

6. PERTAMBANGAN DAN ENERGI/MINING AND ENERGY

6.1 LISTRIK

ELECTRICITY

6.1.1	Daya Terpasang, Produksi, dan Distribusi Listrik PT. PLN (Persero) pada Cabang/Ranting PLN Menurut Kecamatan di Kabupaten Paser, 2022 <i>Installed Electricity Power, Production, and Distribution of PT. PLN (Persero) at PLN Branch by Subdistrict in Paser Regency, 2022</i>	321
6.1.2	Jumlah Pelanggan Listrik Menurut Ranting/Sub Ranting PLN di Kabupaten Paser, 2018-2022 <i>Number of Electricity Customers by PLN's Sub Branch/Units in Paser Regency, 2018-2022</i>	322
6.1.3	Banyaknya Pelanggan Listrik dan Kapasitas Tersambung Menurut Ranting/Sub Ranting PLN di Kabupaten Paser, 2022 <i>Number of Costumer Electricity and Installed Capacity by PLN's Sub Branch/Units in Paser Regency, 2022</i>	323
6.1.4	Banyaknya Pelanggan dan Daya Tersambung Pada PLN Dirinci per Bulan di Kabupaten Paser, 2022 <i>Number of Costumer and Connected Energy at Branch and Sub Branch of Energy Supplier in a Month in Paser Regency, 2022</i>	324
6.1.5	Banyaknya Pemasangan Baru dan Penambahan Daya Listrik PLN di Kabupaten Paser, 2022 <i>Number of New Installment and Increase of Energy Supplier of Paser Regency, 2022</i>	325

6.2 AIR MINUM

WATER SUPPLY

6.2.1	Jumlah Pelanggan Air yang Disalurkan Menurut Kecamatan di Kabupaten Paser, 2022 <i>Number of Customers and Distributed Water by Sub District in Paser Regency, 2022</i>	326
-------	--	-----

6.2.2	Produksi Air Minum PDAM (m ³) di Kabupaten Paser, 2022 <i>Productivity of Water Supply Establishments (m³) in Paser Regency, 2022</i>	327
6.2.3	Kapasitas Air Minum PDAM (liter/detik) di Kabupaten Paser, 2022 <i>Capacity of Water Supply Establishments (liter/sec) in Paser Regency, 2022</i>	329
6.2.4	Banyaknya Pelanggan Air Minum PDAM Dirinci Perbulan di Kabupaten Paser, 2022 <i>Number of Customer Water Supply Establishment per Month in Paser Regency, 2022</i>	331
6.2.5	Distribusi Air Minum PDAM (m ³) di Kabupaten Paser, 2022 <i>Distribution of Water Suply Establishments (m³) in Paser Regency, 2022</i>	333
6.2.6	Distribusi Air Minum PDAM (m ³) di Kabupaten Paser, 2022 <i>Distribution of Water Suply Establishments (m³) in Paser Regency, 2022</i>	335

7. PARIWISATA/TOURISM

7.1	Jumlah Rumah Makan/Restoran Menurut Kecamatan di Kabupaten Paser, 2018-2022 <i>Number of Restaurant by Sub District in Paser Regency, 2018-2022</i>	345
7.2	Jumlah Pengunjung Menurut Tempat Obyek Wisata/Rekreasi di Kabupaten Paser, 2018-2022 <i>Number of Visitors According to Tourist/Recreation Places in Paser Regency, 2018-2022</i>	346

8. TRANSPORTASI DAN KOMUNIKASI /TRANSPORTATION AND COMMUNICATION

8.1 TRANSPORTASI

TRANSPORTATION

8.1.1	Panjang Jalan Menurut Tingkat Kewenangan Pemerintahan di Kabupaten Paser (km), 2018-2021 <i>Length of Roads by Level of Government Authority in Paser Regency (km), 2019-2022</i>	353
8.1.2	Panjang Jalan dengan Tingkat Kewenangan Pemerintahan Kabupaten Menurut Kecamatan di Kabupaten Paser (km), 2022 <i>Length of Roads with Level of Regency Government Authority by Subdistrict in Paser Regency (km), 2022</i>	354

8.1.3	Panjang Jalan dengan Tingkat Kewenangan Pemerintahan Kabupaten Menurut Jenis Permukaan Jalan (km) di Kabupaten Paser, 2019-2022 <i>Length of Roads with Level of Regency Government Authority by Type of Road Surface in Paser Regency (km), 2019-2022.....</i>	355
8.1.4	Panjang Jalan dengan Tingkat Kewenangan Pemerintahan Kabupaten Menurut Kecamatan di Kabupaten Paser (km), 2022 <i>Length of Roads with Level of Regency Government Authority by Subdistrict in Paser Regency (km), 2022.....</i>	356
8.1.5	Panjang Jalan dengan Tingkat Kewenangan Pemerintahan Kabupaten Menurut Kondisi Jalan di Kabupaten Paser (km), 2019-2022 <i>Length of Roads with Level of Regency Government Authority by Road Condition in Paser Regency (km), 2019-2022.....</i>	357
8.1.6	Panjang Jalan dengan Tingkat Kewenangan Pemerintahan Kabupaten Menurut Kecamatan dan Kondisi Jalan di Kabupaten Paser (km), 2022 <i>Length of Roads with Level of Regency Government Authority by Subdistrict and Road Condition in Paser Regency (km), 2022.....</i>	358
8.1.7	Banyaknya Kendaraan Bermotor yang Wajib Uji Menurut Jenis Kendaraan di Kabupaten Paser, 2019 - 2022 <i>Number of Motorized Vehicles Tested by Kind of Motor Vehicles in Paser Regency, 2019 - 2022.....</i>	359
8.1.8	Banyaknya Kendaraan Bermotor yang Terdaftar Pada Satlantas Kabupaten Paser menurut Jenis Kendaraan, 2022 <i>Number of Motor Vehicles Registered at Police of Paser Regency by Type of Vehicle, 2022.....</i>	360
8.1.9	Banyaknya Barang Yang Dibongkar Di Pelabuhan Kabupaten Paser (ton/m ³), 2022 <i>Number of Cargo Unloaded in The Port of Paser Regency (ton/m³), 2022.....</i>	362
8.1.10	Banyaknya Barang Yang Dimuat Di Pelabuhan Kabupaten Paser (ton/m ³), 2022 <i>Number of Cargo Loaded in The Port of Paser Regency (ton/m³), 2022.....</i>	365

8.1.11	Banyaknya Kendaraan dan Penumpang Bus Umum Trayek Samarinda-Banjarmasin Yang Berangkat/Tiba di Terminal Kuaro Kabupaten Paser, 2022 <i>Number of Cars and Passengers of Samarinda - Banjarmasin Route Leave and Come Through Kuaro Terminal, in Paser Regency, 2022.....</i>	368
8.1.12	Banyaknya Kendaraan dan Penumpang Bus Umum Trayek Tanah Grogot-Penajam Yang Berangkat/Tiba Terminal Tepian Batang Kabupaten Paser, 2022 <i>Number of Cars and Passengers of Tanah Grogot-Penajam Route Leave and Come Trough Tepian Batang Terminal in Paser Regency, 2022.....</i>	369
8.1.13	Banyaknya Kendaraan dan Penumpang Colt/MPU Penajam Yang Berangkat/Tiba di Terminal Tepian Batang Kabupaten Paser, 2022 <i>Number of Cars and Colt Passengers of Penajam Route Through Tepian Batang Terminal, in Paser Regency, 2022.....</i>	370
8.1.14	Banyaknya Kendaraan dan Penumpang Umum/Angdes Yang Berangkat/Tiba di Terminal Tanah Grogot Kabupaten Paser, 2022 <i>Number of Cars and Angdes Passengers Though Tanah Grogot Terminal in Paser Regency, 2022.....</i>	371
8.1.15	Banyaknya Kendaraan dan Penumpang Umum Trayek Tanah Grogot-Kuaro-Muara Komam Yang Berangkat/Tiba di Terminal Kuaro Kabupaten Paser, 2022 <i>Number of Public Vehicles and Passengers By Route Tanah Grogot-Kuaro-Muara Komam Leaving From/Entering To Kuaro Terminal Paser Regency, 2022.....</i>	372
8.2	KOMUNIKASI	
	COMMUNICATION	
8.2.1	Jumlah Kantor Pos Pembantu Menurut Kecamatan di Kabupaten Paser, 2018–2022 <i>Number of Post Offices Subsidiaries by Subdistrict in Paser Regency, 2018–2022.....</i>	373
8.2.2	Banyaknya Pelayanan Jasa Melalui Kantor Pos atau Pos Pembantu di Kabupaten Paser, 2022 <i>Number of Services at General Post Office/Auxiliary Post Office in Paser Regency, 2022.....</i>	374
8.2.3	Banyaknya Surat Pos dan Paket Pos Melalui Kantor Pos atau Pos Pembantu di Kabupaten Paser, 2022 <i>Number of Post Letters and Post Parcel of Post Office/Auxiliary Postin in Paser Regency, 2022.....</i>	375

9. PERBANKAN DAN KOPERASI/BANKING AND COOPERATIVE

9.1 PERBANKAN BANKING

- 9.1.1 Posisi Simpanan Masyarakat (Rupiah dan Valuta Asing) pada Bank Umum dan BPR Menurut Jenis Simpanan di Kabupaten Paser (juta rupiah), 2019-2022
Outstanding of Private Deposits of Commercial and Rural Banks (Rupiah and Foreign Exchange) by Type of Deposit in Paser Regency (million rupiahs), 2019-2022 385
- 9.1.2 Posisi Pinjaman Rupiah dan Valuta Asing yang Diberikan Bank Umum dan BPR Menurut Sektor Ekonomi di Kabupaten Paser (juta rupiah), 2019-2022
Outstanding of Loans in Rupiahs and Foreign Exchange of Commercial and Rural Banks by Economic Sectors in Paser Regency (million rupiahs), 2019-2022 386
- 9.1.3 Posisi Pinjaman Rupiah dan Valuta Asing yang Diberikan Bank Umum dan BPR Menurut Jenis Penggunaan di Kabupaten Paser (jutarupiah), 2019-2022
Outstanding of Loans in Rupiahs and Foreign Exchange of Commercial and Rural Banks by Type of Loans in Paser Regency (million rupiahs), 2019-2022 388
- 9.1.4 Posisi Kredit Usaha Mikro, Kecil, dan Menengah (UMKM) yang Diberikan Bank Umum Menurut Kriteria Usaha di Kabupaten Paser (juta rupiah), 2019-2022
Outstanding of Commercial Banks Credits to Micro, Small, and Medium Scale Enterprises (MSMEs) in Paser Regency (million rupiahs), 2019-2022 389
- 9.1.5 Posisi Kredit Usaha Mikro, Kecil, dan Menengah (UMKM) yang Diberikan Bank Umum Menurut Jenis Penggunaan di Kabupaten Paser (juta rupiah), 2019-2021
Outstanding of Commercial Banks Credits to Micro, Small, and Medium Scale Enterprises (MSMEs) by Type of Credits in Paser Regency (million rupiahs), 2019-2021 390
- 9.1.6 Posisi Kredit Mikro, Kecil, dan Menengah yang Diberikan Bank Umum Menurut Sektor Ekonomi di Kabupaten Paser (juta rupiah), 2019-2021
Outstanding of Commercial Banks Credits to Micro, Small, and Medium Scale Enterprise by Economic Sectors in Paser Regency (million rupiahs), 2019-2021 391

9.2 KOPERASI

COOPERATIVE

9.2.1	Banyaknya Koperasi Menurut Jenisnya di Kabupaten Paser, 2022 <i>Number of Cooperatives by Type in Paser Regency, 2022</i>	393
9.2.2	Jumlah Koperasi Aktif Menurut Kecamatan di Kabupaten Paser, 2019-2022 <i>Number of Active Cooperative by Subdistrict in Paser Regency, 2019-2022</i>	395
9.2.3	Jumlah Koperasi Menurut Jenis Koperasi dan Kecamatan di Kabupaten Paser, 2022 <i>Number of Cooperatives by Type of Cooperative and Subdistrict in Paser Regency, 2022</i>	396
9.2.4	Banyaknya Simpanan Anggota Koperasi Menurut Kecamatan (rupiah) di Kabupaten Paser, 2022 <i>Number of Member Deposits of Cooperatives by Subdistrict (rupiahs) in Paser Regency, 2022</i>	397
9.2.5	Banyaknya Modal Luar Koperasi Menurut Kecamatan (rupiah) di Kabupaten Paser, 2022 <i>Number of Out Capital of Cooperatives by Subdistrict (rupiahs) in Paser Regency, 2022</i>	398

10. PENGELUARAN PENDUDUK DAN KONSUMSI MAKANAN/ POPULATION EXPENDITURE AND CONSUMPTION

10.1	Rata-rata Pengeluaran per Kapita Sebulan Menurut Kelompok Komoditas (rupiah) di Kabupaten Paser, 2020 - 2022 <i>Monthly Average Expenditure per Capita by Commodity Group (rupiahs) in Paser Regency, 2020 - 2022</i>	405
10.2	Persentase Pengeluaran per Kapita Sebulan Menurut Kelompok Komoditas di Kabupaten Paser, 2020 - 2022 <i>Percentage of Monthly Expenditure per Capita by Commodity Group in Paser Regency, 2020 - 2022</i>	406
10.3	Persentase Penduduk Menurut Golongan Pengeluaran Per Kapita Sebulan di Kabupaten Paser, 2020 - 2022 <i>Percentage of Population by Class of Monthly Expenditure per Capita in Paser Regency, 2020 - 2022</i>	407

11. PERDAGANGAN/TRADE

- 11.1 Jumlah Pedagang di Pasar Desa Menurut Kecamatan di Kabupaten Paser, 2022
Number of Merchants in Village Market by Subdistrict in Paser Regency, 2022 415
- 11.2 Jumlah Sarana Perdagangan Menurut Jenisnya di Kabupaten Paser, 2019-2022
Number of Trading Facilities by Type of Facility in Paser Regency, 2019-2022 416
- 11.3 Banyaknya Pasar Desa Menurut Kecamatan di Kabupaten Paser, 2022
Number of Village Market by Subdistrict in Paser Regency, 2022 417
- 11.4 Penyaluran dan Penjualan Beras (BULOG) Menurut Golongan Konsumen (kg) di Kabupaten Paser, 2018-2022
Sales and Distribution of Rice (BULOG) by Consumer Groups (kg) in Paser Regency, 2018 - 2022 418
- 11.5 Persediaan, Pengadaan, dan Penyaluran Beras (BULOG) di Kabupaten Paser (Kg), 2018 - 2022
Stock, Supply and Distribution of Rice (BULOG) in Paser Regency (Kg), 2018 - 2022 419
- 11.6 Persediaan, Pengadaan, dan Penyaluran Komoditi Lainnya (BULOG) di Kabupaten Paser (Kg), 2021 - 2022
Stock, Supply and Distribution of Other Commodities (BULOG) in Paser Regency (Kg), 2021 - 2022 420

12. SISTEM NERACA REGIONAL/SYSTEM OF REGIONAL ACCOUNTS

- 12.1 Produk Domestik Regional Bruto Atas Dasar Harga Berlaku Menurut Lapangan Usaha di Kabupaten Paser (miliar rupiah), 2018 - 2022
Gross Regional Domestic Product at Current Market Prices by Industry in Paser Regency (billion rupiahs), 2018 - 2022..... 431
- 12.2 Produk Domestik Regional Bruto Atas Dasar Harga Konstan 2010 Menurut Lapangan Usaha di Kabupaten Paser (miliar rupiah), 2018 - 2022
Gross Regional Domestic Product at 2010 Constant Market Prices by Industry in Paser Regency (billion rupiahs), 2018 - 2022..... 433

12.3	Distribusi Persentase Produk Domestik Regional Bruto Atas Dasar Harga Berlaku Menurut Lapangan Usaha di Kabupaten Paser (persen), 2018 - 2022 <i>Percentage Distribution of Gross Regional Domestic Product at Current Market Prices by Industry in Paser Regency (percent), 2018 - 2022.....</i>	435
12.4	Laju Pertumbuhan Produk Domestik Regional Bruto Atas Dasar Harga Konstan 2010 Menurut Lapangan Usaha di Kabupaten Paser (persen), 2018 - 2022 <i>Growth Rate of Gross Regional Domestic Product at 2010 Constant Market Prices by Industry in Paser Regency (percent), 2018 - 2022</i>	437
12.5	Indeks Harga Implisit Produk Domestik Regional Bruto Kabupaten Paser Menurut Lapangan Usaha, 2018 - 2022 <i>Implicit Price Index of Gross Regional Domestic Product of Paser Regency by Industry, 2018 - 2022.....</i>	439
12.6	Laju Pertumbuhan Harga Implisit Produk Domestik Regional Bruto Kabupaten Paser Menurut Lapangan Usaha (Persen), 2018 - 2022 <i>Growth Rate of Implicit Price Index of Gross Regional Domestic Product of Paser Regency by Industry (Percent), 2018 - 2022.....</i>	441
12.7	Produk Domestik Regional Bruto Atas Dasar Harga Berlaku Menurut Jenis Pengeluaran di Kabupaten Paser (miliar rupiah), 2018 - 2022 <i>Gross Regional Domestic Product Current Market Prices by Type of Expenditure in Paser Regency (billion rupiahs), 2018 - 2022.....</i>	443
12.8	Produk Domestik Regional Bruto Atas Dasar Harga Konstan 2010 Menurut Jenis Pengeluaran di Kabupaten Paser (miliar rupiah), 2018–2022 <i>Gross Regional Domestic Product at 2010 Constant Market Prices by Type of Expenditure in Paser Regency (billion rupiahs), 2018–2022....</i>	444
12.9	Distribusi Persentase Produk Domestik Regional Bruto Atas Dasar Harga Berlaku Menurut Jenis Pengeluaran di Kabupaten Paser (persen), 2019–2022 <i>Percentage Distribution of Gross Regional Domestic Product at Current Market Prices by Type of Expenditure in Paser Regency</i>	

	(percent), 2019–2022.....	445
12.10	Laju Pertumbuhan Produk Domestik Regional Bruto Atas Dasar Harga Konstan 2010 Menurut Jenis Pengeluaran di Kabupaten Paser (persen), 2019–2022 <i>Growth Rate of Gross Regional Domestic Product at 2010 Constant Market Prices by Type of Expenditure in Paser Regency (percent), 2019–2022.....</i>	446
12.11	Indeks Harga Implisit Produk Domestik Regional Bruto Kabupaten Paser Menurut Pengeluaran, 2018 - 2022 <i>Implicit Price Index of Gross Regional Domestic Product of Paser Regency by Type of Expenditure, 2018 - 2022</i>	447
12.12	Laju Pertumbuhan Harga Implisit Produk Domestik Regional Bruto Kabupaten Paser Menurut Pengeluaran (Persen), 2018 - 2022 <i>Growth Rate of Implicit Price Index of Gross Regional Domestic Product of Paser Regency by Type of Expenditure (Percent), 2018 - 2022.....</i>	448
12.13	Agregat Produk Domestik Regional Bruto Kabupaten Paser, 2018-2022 <i>Agregat of Gross Regional Domestic Product in Paser Regency, 2018 - 2022</i>	449

13. PERBANDINGAN ANTAR KABUPATEN/KOTA/REGENCY/ MUNICIPAL COMPARISON

13.1	Jumlah Penduduk Menurut Kabupaten/Kota di Provinsi Kalimantan Timur (ribu), 2018 - 2022 <i>Population by Regency/Municipality in Kalimantan Timur Province (thousand), 2018 - 2022</i>	455
13.2	Laju Pertumbuhan Produk Domestik Regional Bruto Atas Dasar Harga Konstan 2010 Menurut Kabupaten/Kota di Provinsi Kalimantan Timur (persen), 2018 - 2022 <i>Rate of Growth of Gross Regional Domestic Products at Constant 2010 Prices by Regency/Municipality in Kalimantan Timur Province</i>	

	<i>(percent), 2018 - 2022</i>	456
13.3	Jumlah Penduduk Miskin Menurut Kabupaten/Kota di Provinsi Kalimantan Timur (ribu), 2018 - 2022 <i>Number of Poor Population by Regency/Municipality in Kalimantan Timur Province (thousand), 2018 - 2022</i>	457
13.4	Indeks Pembangunan Manusia Menurut Kabupaten/Kota di Provinsi Kalimantan Timur, 2018 - 2022 <i>Human Development Index by Regency/Municipality in Kalimantan Timur Province, 2018 - 2022</i>	458

<https://paserkab.bps.go.id>

DAFTAR GAMBAR / LIST OF FIGURES

	Halaman Page
1.1 Luas Wilayah menurut Kecamatan (%) di Kabupaten Paser, 2022 <i>Area of Subdistrict (%) in Paser Regency, 2022</i>	8
1.2 Rata-Rata Curah Hujan di Kabupaten Paser (mili meter), 2017-2022 <i>Average of Rainfall in Paser Regency (mili meter), 2017-2022</i>	8
2.1 Banyaknya Desa ¹ /Kelurahan di Kabupaten Paser menurut Kecamatan, 2022 <i>Number of Villages in Paser Regency by Subdistrict, 2022</i>	40
2.2 Jumlah Pegawai Negeri Sipil Pemerintah Daerah Kabupaten Paser Menurut Jenis Kelamin, 2018-2022 <i>Number of Civil Servants in Local Government of Paser Regency by Sex, 2018-2022</i>	40
2.3 Jumlah Anggota Dewan Perwakilan Rakyat Daerah Menurut Partai Politik di Kabupaten Paser, 2022 <i>Number of Members of The Regional House of Representatives by Political Parties in Paser Regency, 2022</i>	41
2.4 Anggaran Pendapatan dan Belanja Kabupaten Paser, 2017-2022 (Rupiah) <i>Revenues and Expenditures of Paser Regency, 2017- 2022 (Rupiah) ...</i>	42
2.5 Penghasilan Negara Yang Masuk Melalui Kantor Pertanahan Kabupaten Paser Dirinci Per Bulan (Juta Rupiah), 2022 <i>Country Revenue from National Land Board Office of Paser Regency by Month (Million Rupiah), 2022</i>	42
3.1 Jumlah Penduduk Menurut Kelompok Umur dan Jenis Kelamin di Kabupaten Paser, 2022 <i>Population by Age Groups and Sex in Paser Regency, 2022</i>	93
3.2 Persentase Penduduk Berumur 15 Tahun Keatas yang Bekerja Selama Seminggu yang Lalu Menurut Kelompok Umur di Kabupaten Paser, 2022 <i>Percentage of Population 15 Years of Age and Over Who Worked During the Previous Week by Age Groups in Paser Regency, 2022</i>	94
4.1 Banyaknya Sekolah dan Perguruan Tinggi (Negeri dan Swasta) di Kabupaten Paser, 2022 <i>Number of Schools and Universities (State and Private) in Paser Regency, 2022</i>	129

4.2	Jumlah Rumah Sakit Umum, Rumah Sakit/Rumah Bersalin, Puskesmas, Klinik/Balai Kesehatan, Posyandu, dan Polindes di Kabupaten Paser, 2022 <i>Number of General Hospital, Maternity Hospital and Public Health Center, Medical Clinic, Integrated Service Post, Village maternity Cottage in Paser Regency, 2022</i>	130
4.3	Banyaknya Tambahan Narapidana/Tahanan Menurut Jenis Tindak Pidana Dirinci Per Bulan di Kabupaten Paser, 2022 <i>Number of Additional Prisoners by Type of Crime per Month in Paser Regency, 2022</i>	131
4.4	Jumlah Penduduk Menurut Agama yang Dianut di Kabupaten Paser, 2022 <i>Population by Religion in Paser Regency, 2022</i>	132
4.5	Penduduk Miskin di Kabupaten Paser (%), 2017-2021 <i>Poor People in Paser Regency (%), 2017-2021</i>	132
5.1	Luas Panen Padi Ladang Menurut Kecamatan di Kabupaten Paser (ha), 2022 <i>Harvested Area of Dryland Paddy by Subdistrict in Paser Regency (ha), 2022</i>	236
5.2	Produksi Tanaman Biofarmaka Menurut Jenis Tanaman di Kabupaten Paser (kg), 2022 <i>Production of Medicinal Plants by Kind of Plant in Paser Regency (kg), 2022</i>	237
5.3	Persentase Luas Areal Tanam Perkebunan Menurut Jenis Tanaman di Kabupaten Paser (ha), 2022 <i>Percentage of Planted Area of Estate by Kind of Plants in Paser Regency (ha), 2022</i>	238
5.4	Banyaknya Ternak Sapi Yang Dipotong di Kabupaten Paser, 2017 - 2022 <i>Number of Cow Slaughtered in Paser Regency, 2017 - 2022</i>	239
5.5	Produksi Perikanan Tangkap di Kabupaten Paser (ton), 2017-2022 <i>Production of Fish Capture in Paser Regency (ton), 2017-2022</i>	240
6.1	Pelanggan Listrik Menurun Ranting/Sub Ranting PLN di Kabupaten Paser, 2018-2022 <i>Electricity Cutomers by PLN's Sub Branch/Units In Paser Regency, 2018-2022</i>	320

6.2	Banyaknya Pelanggan Air Minum PDAM Menurut Kecamatan di Kabupaten Paser, 2022 <i>Number of Water Supply Establishment Customer by Sub District in Paser Regency, 2022</i>	320
7.1	Jumlah Rumah Makan/Restoran Menurut Kecamatan di Kabupaten Paser, 2022 <i>Number of Restaurant by Sub District in Paser Regency, 2022</i>	343
7.2	Jumlah Pengunjung Obyek Wisata/Rekreasi di Kabupaten Paser, 2018-2022 <i>Number of Visitors of Tourist/Recreation Places in Paser Regency, 2018-2022</i>	344
8.1	Panjang Jalan dengan Tingkat Kewenangan Pemerintahan Kabupaten Menurut Kondisi Jalan di Kabupaten Paser (km), 2022 <i>Length of Roads with Level of Regency Government Authority by Road Condition in Paser Regency (km), 2022</i>	352
8.2	Banyaknya Surat Pos dan Paket Pos Melalui Kantor Pos atau Pos Pembantu di Kabupaten Paser, 2022 <i>Number of Post Letters and Post Parcel of Post Office/Auxiliary Postin in Paser Regency, 2022</i>	352
9.1	Posisi Simpanan Masyarakat (Rupiah dan Valuta Asing) pada Bank Umum dan BPR Menurut Jenis Simpanan di Kabupaten Paser (juta rupiah), 2019-2022 <i>Outstanding of Private Deposits of Commercial and Rural Banks (Rupiah and Foreign Exchange) by Type of Deposit in Paser Regency (million rupiahs), 2019-2022</i>	382
9.2	Posisi Kredit Usaha Mikro, Kecil, dan Menengah (UMKM) yang Diberikan Bank Umum Menurut Kriteria Usaha di Kabupaten Paser (juta rupiah), 2019-2022 <i>Outstanding of Commercial Banks Credits to Micro, Small, and Medium Scale Enterprises (MSMEs) in Paser Regency (million rupiahs), 2019-2022</i>	383
9.3	Jumlah Koperasi Menurut Kecamatan di Kabupaten Paser, 2022 <i>Number of Cooperatives by Subdistrict in Paser Regency, 2022</i>	384
10.1	Pengeluaran per Kapita Sebulan Menurut Kelompok Komoditas di Kabupaten Paser, 2019 - 2022 <i>Monthly Expenditure per Capita by Commodity Group in Paser Regency, 219 - 2022</i>	403

10.2	Persentase Penduduk Menurut Golongan Pengeluaran Per Kapita Sebulan di Kabupaten Paser, 2019 - 2022 <i>Percentage of Population by Expenditure Per Capita Per Month Class in Paser Regency, 219 - 2022.....</i>	404
11	Banyaknya Pasar Desa Menurut Kecamatan di Kabupaten Paser, 2022 <i>Number of Village Market by Subdistrict in Paser Regency, 2022</i>	414
12.1	Produk Domestik Regional Bruto Atas Dasar Harga Konstan 2010 di Kabupaten Paser menurut Lapangan Usaha (miliar rupiah), 2018 - 2022 <i>Gross Regional Domestic Product at 2010 Constant Market Prices in Paser Regency bi (billion rupiahs), 2018 - 2022</i>	429
12.2	Produk Domestik Regional Bruto Atas Dasar Harga Konstan 2010 di Kabupaten Paser menurut Pengeluaran (miliar rupiah), 2018 - 2022 <i>Gross Regional Domestic Product at 2010 Constant Market Prices in Paser Regency by Type of Expenditure (billion rupiahs), 2018 - 2022...</i>	430
13	Indeks Pembangunan Manusia Menurut Kabupaten/Kota di Provinsi Kalimantan Timur, 2022 <i>Human Development Index by Regency/Municipality in Kalimantan Timur Province, 2022.....</i>	454

PENJELASAN UMUM/EXPLANATORY NOTES

Tanda-tanda, satuan-satuan, dan lain-lainnya yang digunakan dalam publikasi ini adalah sebagai berikut:

Symbols, measurement units, and acronyms which are used in this publication, are as follows:

1. TANDA-TANDA/SYMBOLS

Data tidak tersedia/ <i>Data not available</i>	: ...
Tidak ada atau nol / <i>Null or zero</i>	: -
Data dapat diabaikan/ <i>Data negligible</i>	: 0
Tanda decimal/ <i>Decimal point</i>	: ,
Data tidak dapat ditampilkan/ <i>Not applicable</i>	: NA
Angka estimasi/ <i>Estimated figures</i>	: e
Angka diperbaiki/ <i>Revised figures</i>	: r
Angka sementara/ <i>Preliminary figures</i>	: x
Angka sangat sementara/ <i>Very preliminary figures</i>	: xx
Angka sangat sangat sementara/ <i>Very very preliminary figures</i>	: xxx

2. SATUAN/UNITS

barel/ <i>barrel</i>	: 158,99 liter/ <i>litres</i> = 1/6,2898 m ³
hektar (ha)/ <i>hectare (ha)</i>	: 10 000 m ²
kilometer (km)/ <i>kilometres (km)</i>	: 1 000 meter/ <i>meters (m)</i>
knot/ <i>knot</i>	: 1,8523 km/jam (<i>km/hour</i>)
kuintal/ <i>quintal</i>	: 100 kg
KWh	: 1 000 Watt hour
MWh	: 1 000 KWh
liter (untuk beras)/ <i>litre (for rice)</i>	: 0,80 kg
MMSCF	: 1/35,3 m ³
metrik ton (m.ton)/ <i>metric ton (m. ton)</i>	: 0,98421 long ton = 1 000 kg
ons/ <i>ounce</i>	: 28,31 gram/ <i>grams</i>
ton	: 1 000 kg

Satuan lain: buah, dus, butir, helai/lembar, kaleng, batang, pulsa, ton kilometer (ton-km), jam, menit, persen (%).

Other units: unit, pack, pieces, sheet, tin, pulse, ton-kilometres(ton-km), hour, minute, percent (%).

Perbedaan angka di belakang koma disebabkan oleh pembulatan angka.
The difference in decimal numbers is caused by rounding.

DAFTAR SINGKATAN/ LIST OF ABBREVIATIONS

BCG	: <i>Bacillus Calmette Guerin</i>
DPT	: <i>Difteri, Pertusis, Tetanus / Diphtheria, Pertussis, Tetanus</i>
TT	: <i>Tetanus Toxoid</i>
IOT	: <i>Industri Obat Tradisional/Traditional Medicine Industry</i>
IKOT	: <i>Industri Kecil Obat Tradisional/Traditional Medicine Small</i>
Alkes	: <i>Alat kesehatan/Health Kits</i>
PKRT	: <i>Perbekalan Kesehatan Rumah tangga/Household Health Logistics</i>
Kompl	: <i>Komplemen/Complement</i>
IRTP	: <i>Industri Pangan Produksi Rumah Tangga/Foods Home Industry</i>
PBF	: <i>Pedagang Besar Farmasi/Pharmacy Whole-seller</i>
GFK	: <i>Gudang Farmasi Kab/Kota/Regency/Municipality Pharmacy Warehouse</i>
RB	: <i>Rumah Bersalin/Delivery House</i>
Pustu	: <i>Puskesmas pembantu/Auxiliary Public Health Center</i>
BP	: <i>Balai Pengobatan/Polyclinic</i>
TPS	: <i>Tempat Pembuangan Sementara /landfill</i>
Jamkesmas	: <i>Jaminan kesehatan masyarakat miskin/Poor public health insurance</i>
SIUP	: <i>Surat Ijin Usaha Perdagangan/Trading Permission Letter</i>
TDP	: <i>Tanda Daftar Perusahaan/Company Registration Identity</i>
API	: <i>Angka Pengenal Importir/Importer's Identity Number</i>

Statistik Kunci, 2020–2022 Key Statistics, 2020–2022

Rincian/Description	Satuan/Unit	2020	2021	2022
(1)	(2)	(3)	(4)	(5)
SOSIAL/SOCIAL				
Penduduk ¹ /Population ¹	jiwa/person	275,45	283,67	280 065
Laju Pertumbuhan Penduduk ¹ /Population Growth ¹	%	1,75	0,78	1,67
Angka Harapan Hidup ^{1-e_y} /Life Expectancy Rate ¹	tahun/years	72,62	72,88	72,89
Tingkat Partisipasi Angkatan Kerja -TPAK ² Labour Force Participation Rate-LFPR ²	%	67,88	65,35	61,70
Tingkat Pengangguran Terbuka-TPT ² Unemployment Rate-UR ²	%	4,52	5,7	4,88
Penduduk Miskin ³ /Poor People ³	ribu/thousand	26,77	27,56	27,02
Persentase Penduduk Miskin ³ Percentage of Poor People ³	%	9,23	9,73	9,73
Indeks Pembangunan Manusia-IPM ⁴ Human Development Index ⁴	–	72,04	72,93	73,44
EKONOMI/ECONOMIC				
Produk Domestik Regional Bruto (PDRB) Harga Berlaku ⁵ Gross Regional Domestic Bruto (GRDP) at Current Price ⁵	miliar rupiah billion rupiahs	43 234,51	53 887,95	76 201,78
Laju Pertumbuhan Ekonomi ⁶ /Economic Growth ⁶	%	-2,86	5,39	1,09
PDRB Per Kapita Harga Berlaku ^{5,1} Per Capita of GRDP at Current Price ^{5,1}	juta rupiah million rupiahs	157,18	194,12	272,09

Catatan/Notes: ¹ Hasil Proyeksi Penduduk Interim 2020-2023 (Pertengahan tahun/ Juni)/ *The result of Interim Population Projection 2020-2023 (mid year/June)*

² Kondisi Agustus/Condition at August

³ Kondisi Maret/Condition at March

⁴ Sejak tahun 2010, IPM dihitung dengan metode baru. Komponen IPM metode baru adalah angka harapan hidup saat lahir, harapan lama sekolah, rata-rata lama sekolah, dan pengeluaran per kapita/Since 2010, HDI was calculated using new method. New HDI component are life expectancy at birth, expected years of schooling, means years of schooling, and expenditure per capita

⁵ Mulai tahun 2010 mengadopsi System of National Account 2008 (SNA 2008)/Since 2010 is in line with System of National Account 2008 (SNA 2008)

⁶ Menggunakan tahun dasar 2010 (2010=100)/Using 2010 base year (2010=100)

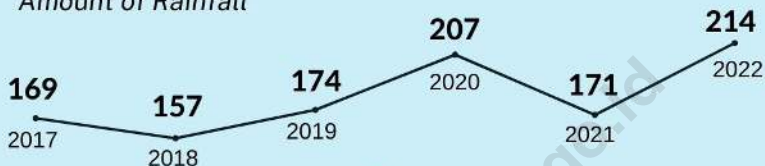


GEOGRAFI DAN IKLIM

GEOGRAPHY AND CLIMATE

Rata -rata Curah Hujan (mm)

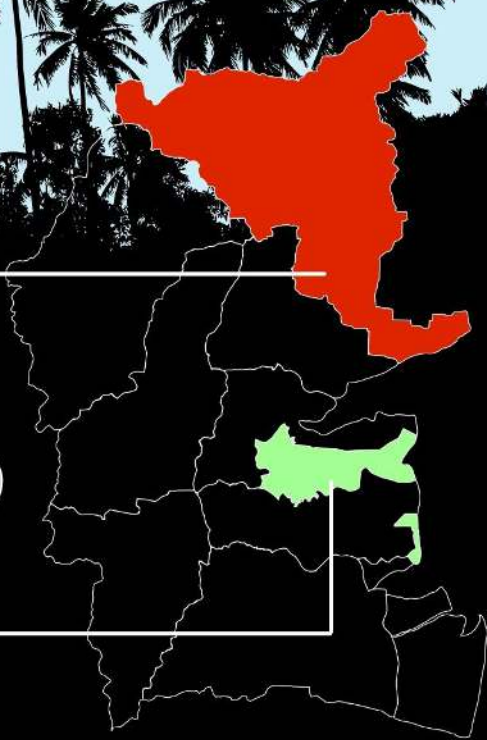
Amount of Rainfall



Wilayah Terluas
Kecamatan Long Kali
2385,39 km persegi (sq.km)

LUAS WILAYAH
11603,94 (km²)
Kabupaten Paser

Wilayah Terkecil
Kecamatan Tanah Grogot
335,58 km persegi (sq.km)



PENJELASAN TEKNIS

1. Badan Pusat Statistik (BPS) telah melakukan pendataan **Potensi Desa (Podes)** sejak tahun 1980. Sejak saat itu, Podes dilaksanakan secara rutin sebanyak 3 kali dalam kurun waktu sepuluh tahun untuk mendukung kegiatan Sensus Penduduk, Sensus Pertanian, ataupun Sensus Ekonomi.

Dengan demikian, fakta penting terkait ketersediaan infrastruktur dan potensi yang dimiliki oleh setiap wilayah dapat dipantau perkembangannya secara berkala dan terus menerus.

2. Sejak tahun 2008, pendataan Podes mengalami perubahan dengan adanya penambahan kuesioner suplemen kecamatan dan Kecamatan di Kabupaten Paser. Penambahan kuesioner tersebut bertujuan untuk meningkatkan manfaat data Podes bagi para konsumen data dan pemerintah daerah dalam perencanaan pembangunan wilayah.
3. Data Podes merupakan satu-satunya sumber data kewilayahan yang muatannya beragam dan memberi gambaran tentang situasi pembangunan suatu wilayah (regional). Ini berbeda dengan

TECHNICAL NOTES

1. *BPS-Statistics Indonesia has already recorded **village potential (Podes)** since 1980. Since then, Podes regularly implemented 3 (three) times within ten years to support the activities of the Population Census, Agriculture Census, or Economic Census. Thus, important facts related to the availability of infrastructure and the potential possessed by each region can be monitored regularly and continually.*
2. *Since 2008, Podes has been changed especially in providing additional information from Sub District and Sub District in Paser Regency, using separate questionnaires. The goal of these changes is to provide more benefits for data users and local government in regional development planning.*
3. *Podes data is the only one Source of spatial data consisting of various information and providing a picture of development progress in a region. The Podes data are different from data resulted*

data dari hasil pendekatan rumah tangga yang lebih menekankan pada dimensi aktivitas sektoral. Keduanya sama penting dan menjadi kekayaan BPS.

4. **Cakupan Wilayah.** Pencacahan Podes dilakukan secara sensus terhadap seluruh wilayah administrasi pemerintahan terendah setingkat desa (yaitu desa, kelurahan, nagari, Unit Permukiman Transmigrasi (UPT)) yang masih dibina oleh kementerian terkait.
5. **Luas wilayah** adalah sebuah daerah yang dikuasai atau menjadi teritorial dari sebuah kedaulatan. Sebuah wilayah dikelilingi oleh batas-batas kondisi fisik alam, misalnya sungai, gunung atau laut.
6. **Iklim** adalah keadaan hawa (suhu, kelembaban, awan, hujan, dan sinar matahari) pada suatu daerah dalam jangka waktu yang agak lama (30 tahun).
7. **Sungai** adalah aliran air yang besar (biasanya buatan alam).
8. **Curah hujan** adalah banyaknya hujan yang tercurah (turun) di suatu daerah dalam jangka waktu tertentu.

from household surveys focusing on the dimension of sectoral activities. Both kind of data are important and become the trade mark of BPS on the data richness aspect.

4. **Podes Coverage.** Podes enumeration is implemented as a census of the lowest governmental administrative region equivalent to village (i.e. village, sub-district, nagari, and Transmigration Settlement Unit which is still fostered by the relevant ministries).
5. **The area** is a territory that is controlled or becomes territorial of a sovereignty. An area surrounded by boundaries of natural physical conditions, such as rivers, mountains or seas.
6. **Climate** is the state of the weather (temperature, humidity, clouds, rain, and sun) on an area within a longer period of time (30 years).
7. **The river** is large stream of water (usually made in nature).
8. **Rainfall** is the amount of rain poured down in an area within a certain period.

9. **Hari hujan** adalah hari terkumpulnya curah hujan setinggi 0.5 mm atau lebih. Apabila kurang dari ketentuan tersebut, maka hari hujan dianggap nol meskipun curah hujan tetap diperhitungkan.
9. **Rainy day** is the day of rainfall accumulated as high as 0.5 mm or more. If it is less than that, then the rainy day is considered zero even though rainfall is still calculated

<https://paserkab.bps.go.id>

ULASAN

KEADAAN GEOGRAFIS

Kabupaten Paser merupakan salah satu kabupaten di Provinsi Kalimantan Timur yang terletak paling Selatan, tepatnya pada posisi $0^{\circ} 48' 29.44''$ - $2^{\circ} 37' 24.21''$ Lintang Selatan dan $115^{\circ} 37' 0.77''$ - $118^{\circ} 1' 19.82''$ Bujur Timur. Ibukota kabupaten ini terletak di Tana Paser.

Batas wilayah Kabupaten Paser sebelah Utara meliputi Kabupaten Kutai Barat dan Kutai Kartanegara, sebelah Timur Laut berbatasan dengan Kabupaten Penajam Paser Utara, sebelah Timur berbatasan dengan Selat Makasar dan Kabupaten Mamuju (Provinsi Sulawesi Barat), sebelah Tenggara berbatasan dengan Selat Makasar dan Kabupaten Kotabaru (Provinsi Kalimantan Selatan), sebelah Selatan berbatasan dengan Kabupaten Kotabaru (Provinsi Kalimantan Selatan), sebelah Barat Daya berbatasan dengan Kabupaten Baangan Provinsi Kalimantan Selatan), sebelah Barat berbatasan dengan Kabupaten Tabalong (Provinsi Kalimantan Selatan), dan sebelah Barat Laut berbatasan dengan Kabupaten Barito Utara (Provinsi Kalimantan Tengah).

Adapun luas wilayah Kabupaten Paser adalah 11.603,94 Km². Wilayah ini terdiri dari 10 (sepuluh) kecamatan dengan 144 desa/kelurahan. Kecamatan yang memiliki luas

DESCRIPTION

GEOGRAPHY CONDITION

Paser regency is the most south regency in Kalimantan Timur, exactly at $0^{\circ} 48' 29.44''$ - $2^{\circ} 37' 24.21''$ latitude and $115^{\circ} 37' 0.77''$ - $118^{\circ} 1' 19.82''$ longitude. The capital city of this regency is Tana Paser.

Border of Paser Regency is Kutai Barat Regency at the north, Penajam Paser Utara Regency as the northeast border, Makassar Strait as the east and Mamuju Regency (Sulawesi Barat), at the southern border is Kotabaru Regency (Kalimantan Selatan), at the southwest border is Balangan regency (Kalimantan Selatan), Tabalong Regency as the western border, and the northwest border is Barito Utara Regency (Kalimantan Tengah).

The area of the Paser Regency is 11,603.94 km². This area consists of 10 subdistricts and 144 villages. The largest area is Long Kali Subdistrict which has an area of 2,385.39 km²

wilayah terbesar adalah Kecamatan Long Kali dengan luas 2.385,39 Km² dan yang memiliki luas wilayah terkecil adalah Kecamatan Tanah Grogot dengan luas 335,58 Km².

and the fewest area is Tanah Grogot subdistrict in 335.58 km² area.

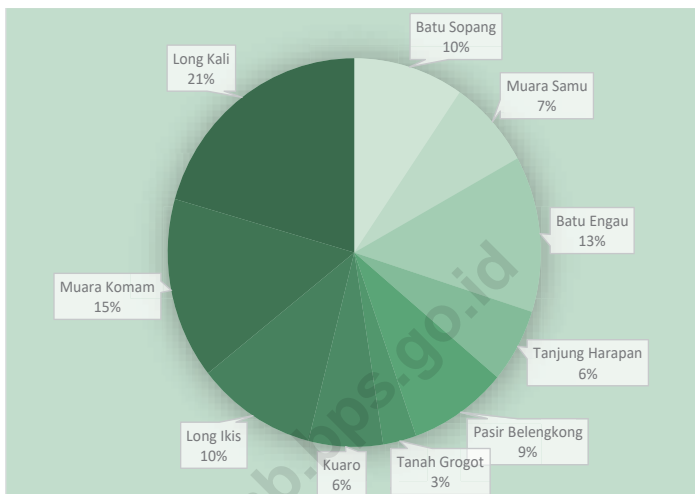
KEADAAN IKLIM

Keadaan iklim di Kabupaten Paser banyak dipengaruhi oleh lintang dan topografi wilayahnya. Dalam setahun, rata-rata jumlah hari hujan Kabupaten Paser adalah 210 hari, dengan Kecamatan Long Ikis sebagai kecamatan dengan hari hujan terbanyak selama tahun 2022, yaitu 248 hari hujan. Sedangkan rata-rata curah hujan Kabupaten Paser selama tahun 2022 adalah 214,26 milimeter, lebih tinggi dari tahun sebelumnya, yaitu 171,45 milimeter.

CLIMATE CONDITION

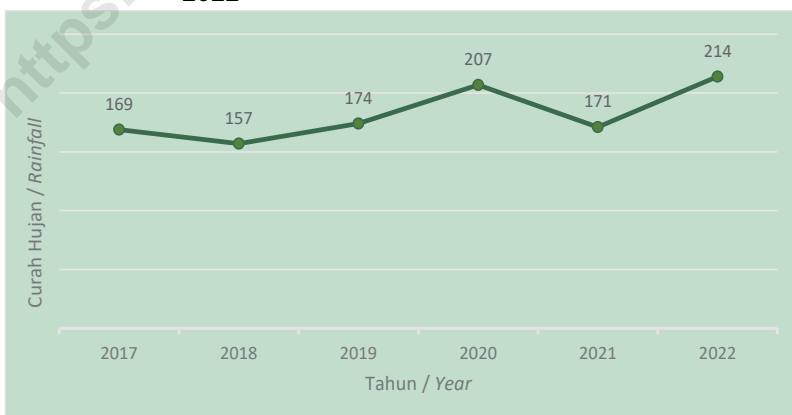
The climate in Paser Regency depends on latitude and topographic area. In a year, the number of rain days in the Paser Regency is 210 days, and Long Ikis subdistrict is the most frequent rain in an area, counted 248 days. The average rainfall in the regency is 214,26 millimeters, higher than the previous time.

Gambar 1.1 Luas Wilayah menurut Kecamatan (%) di Kabupaten Paser, 2022
Figures 1.1 Area of Subdistrict (%) in Paser Regency, 2022



Sumber/Source: Badan Perencanaan Pembangunan Daerah, Penelitian dan Pengembangan Kabupaten Paser Kabupaten Paser/
 Regional Development Planning Board of Paser Regency

Gambar 1.2 Rata-Rata Curah Hujan di Kabupaten Paser (mili meter), 2017-2022
Figures 1.2 Average of Rainfall in Paser Regency (mili meter), 2017-2022



Sumber/Source: Dinas Tanaman Pangan dan Hortikultura Kabupaten Paser/Food Corps and Horticulture Department of Paser Regency

1.1 KEADAAN GEOGRAFI GEOGRAPHY CONDITION

Tabel 1.1.1 Luas Daerah dan Jumlah Pulau Menurut Kecamatan di Kabupaten Paser, 2022
Total Area and Number of Islands by Subdistrict in Paser Regency, 2022

Kecamatan Subdistrict	Ibukota Kecamatan Capital of Subdistrict	Luas Total Area (km ² /sq.km)
(1)	(2)	(3)
Batu Sopang	Batu Kajang	1 111,38
Muara Samu	Muser	855,25
Batu Engau	Kerang	1 507,26
Tanjung Harapan	Tanjung Aru	714,05
Pasir Belengkong	Pasir Belengkong	990,11
Tanah Grogot	Tanah Grogot	335,58
Kuaro	Kuaro	747,30
Long Ikis	Long Ikis	1 204,22
Muara Komam	Muara Komam	1 753,40
Long Kali	Long Kali	2 385,39
Paser	Tanah Grogot	11 603,94

Lanjutan Tabel/Continued Table 1.1.1

Kecamatan Subdistrict	Persentase terhadap Luas Kabupaten Percentage to Regency's Area	Jumlah Pulau Number of Islands
(1)	(4)	(5)
Batu Sopang	9,58	-
Muara Samu	7,37	-
Batu Engau	12,99	-
Tanjung Harapan	6,15	-
Pasir Belengkong	8,53	-
Tanah Grogot	2,89	-
Kuaro	6,44	-
Long Ikis	10,38	-
Muara Komam	15,11	-
Long Kali	20,56	-
Paser	100,00	-

Sumber/Source: Badan Perencanaan Pembangunan Daerah, Penelitian dan Pengembangan Kabupaten Paser Kabupaten Paser/
Regional Development Planning Board of Paser Regency

Tabel
Table 1.1.2**Tinggi Wilayah dan Jarak ke Ibukota di Kabupaten Paser, 2022**
Altitude and Distance to the Capital in Paser Regency, 2022

Kecamatan Subdistrict	Tinggi Wilayah (mdpl) Altitude (m a.s.l)	Jarak ke Ibukota Distance to the Capital (km)
(1)	(2)	(3)
Batu Sopang	25-750	58
Muara Samu	25-750	60
Batu Engau	0-100	55
Tanjung Harapan	0-100	66
Pasir Belengkong	0-750	5
Tanah Grogot	0-25	0
Kuaro	0-750	28
Long Ikis	0-750	60
Muara Komam	25-750	86
Long Kali	0-750	77
Paser	0-750	0

Sumber/Source: Badan Perencanaan Pembangunan Daerah, Penelitian dan Pengembangan Kabupaten Paser Kabupaten Paser/
Regional Development Planning Board of Paser Regency

Tabel 1.1.3 **Letak, Batas, dan Luas Kabupaten Paser, 2022**
Table 1.1.3 **Location, Border and Area of Paser Regency, 2022**

Letak/Location	Antara/Between	0° 48' 29,44" - -2° 37' 24,21" Lintang Selatan/South Latitude 115° 37' 0,77" - 118° 1' 19,82" Bujur Timur/East Longitude
Batas/Border	Utara/North	Kabupaten Kutai Barat dan Kabupaten Kutai Kartanegara/ Kutai Barat Regency and Kutai Kartangara Regency
	Timur Laut/Northeast	Kabupaten Penajam Paser Utara/ Penajam Paser Utara Regency
	Timur/East	Selat Makassar dan Kabupaten Mamuju (Provinsi Sulawesi Barat)/ Makassar Strait and Mamuju Regency (Sulawesi Barat Province)
	Tenggara/Southeast	Selat Makassar dan Kabupaten Kotabaru (Provinsi Kalimantan Selatan)/ Makassar Strait and Kotabaru Regency (Kalimantan Selatan Province)
	Selatan/South	Kabupaten Kotabaru (Provinsi Kalimantan Selatan)/ Kota Baru Regency (Kalimantan Selatan Province)
	Barat Daya/Southwest	Kabupaten Balangan (Kalimantan Selatan)/ Balangan Regency (Provinsi Kalimantan Selatan)
	Barat/West	Kabupaten Tabalong (Provinsi Kalimantan Selatan)/ Tabalong Regency (Kalimantan Selatan Province)
	Barat Laut/Northwest	Kabupaten Barito Utara (Provinsi Kalimantan Tengah)/ Barito Regency (Kalimantan Tengah Province)
Luas Wilayah/ Total Land Area		11 603,94 km ²

Sumber/Source: Badan Perencanaan Pembangunan Daerah, Penelitian dan Pengembangan Kabupaten Paser Kabupaten Paser/
Regional Development Planning Board of Paser Regency

Tabel 1.1.4
Table

**Koordinat Universal Transverse Mercator (UTM)
dan Koordinat Geografi Tiap ibukota Kecamatan di
Kabupaten Paser, 2022**
*Universal Transverse Mercator Coordinate and Geographic
Coordinate Position of Subdistrict Capital in Paser Regency,
2022*

Kecamatan Subdistrict	Koordinat UTM (meter) UTM Coordinate (meter)	
	Timur East	Utara North
(1)	(2)	(3)
Batu Sopang	380 300,00	9 797 650,00
Muara Samu	381 381,00	9 776 969,00
Batu Engau	397 217,00	9 753 613,00
Tanjung Harapan	454 404,00	9 757 247,00
Pasir Belengkong	441 950,00	9 783 750,00
Tanah Grogot	410 580,00	9 788 550,00
Kuaro	398 000,00	9 799 000,00
Long Ikis	410 975,00	9 825 050,00
Muara Komam	365 450,00	9 814 600,00
Long Kali	421 900,00	9 831 200,00

Sumber/Source: Badan Perencanaan Pembangunan Daerah, Penelitian dan Pengembangan Kabupaten Paser Kabupaten Paser/
Regional Development Planning Board of Paser Regency

Lanjutan Tabel/*Continued Table 1.1.4*

Kecamatan <i>Subdistrict</i>	Koordinat Geografi <i>Geographic Coordinate</i>	
	Bujur Timur <i>East Longitude</i>	Lintang Selatan <i>South Latitude</i>
(1)	(4)	(5)
Batu Sopang	115 ⁰ 55'22,7"	01 ⁰ 49'47,03"
Muara Samu	115 ⁰ 56'8,1"	02 ⁰ 00'56,8"
Batu Engau	116 ⁰ 04'32,4"	02 ⁰ 13'43,9"
Tanjung Harapan	116 ⁰ 35'24,1"	02 ⁰ 12'43,9"
Pasir Belengkong	116 ⁰ 12'29,19"	01 ⁰ 57'22,7"
Tanah Grogot	116 ⁰ 11'53,51"	01 ⁰ 54'45,41"
Kuaro	116 ⁰ 04'56,76"	01 ⁰ 49'09,73"
Long Ikis	116 ⁰ 11'58,38"	01 ⁰ 34'56,76"
Muara Komam	116 ⁰ 47'25,95"	01 ⁰ 40'34,05"
Long Kali	116 ⁰ 17'48,65"	01 ⁰ 31'40,54"

Sumber/*Source*: Badan Perencanaan Pembangunan Daerah, Penelitian dan Pengembangan Kabupaten Paser Kabupaten Paser/
Regional Development Planning Board of Paser Regency

Tabel 1.1.5 Nama-Nama Sungai Menurut Kecamatan di Kabupaten Paser, 2022
Rivers by Subdistrict in Paser Regency, 2021

Kecamatan Subdistrict	Nama Sungai Rivers		
(1)	(2)		
Batu Sopang	S. Kasungai S. Kendilo	S. Kelian S. Sekaen	S. Sembina S. Setiu
Muara Samu	S. Bui S. Kendilo S. Pinaan	S. Pinang S. Samu S. Sinaran	S. Suliliran S. Suweto
Batu Engau	S. Lukpon S. Lukpon2 S. Lunu S. Mayat S. Mengkudu S. Pawing S. Payau S. Pengguren S. Pesiro S. Pinaan S. Pondokbali S. Prijak	S. Putik S. Rawen S. Rengit S. Riwang S. Riwanggusung S. Rungun S. Sangkuranay S. Segendang S. Selagundi S. Selalak S. Semanen S. Semapit	S. Sembalut S. Seturun S. Sirang S. Suweto S. Tamiang S. Tampak S. Teberu S. Timbelan S. Tiram S. Tolang S. Upas
Tanjung Harapan	S. Apar Besar S. Bangotopak S. Batulenteng S. Dayau S. Jengeru	S. Keladen S. Kerang S. Landing S. Pangkul S. Pondokbali	S. Rejun S. Segendang S. Senipah S. Tepiabalai S. Tunes

Lanjutan Tabel/Continued Table 1.1.5

Kecamatan Subdistrict		Nama Sungai Rivers	
(1)		(2)	
Pasir Belengkong	S. Apar	S. Keluang	S. Payo
	S. Aparbesar	S. Kendilo	S. Seratai
	S. Bulu	S. Laburan	S. Suliliran
	S. Dundang	S. Pandan	S. Tiu
	S. Jenti	S. Pasir	
Tanah Grogot	S. Belengkong	S. Nia	S. Rinda
	S. Janju	S. Pasir	S. Seratai
	S. Kendilo	S. Raya	S. Soaren
	S. Lerong	S. Rayamea	S. Suliliran
Kuario	S. Banbatu	S. Peksau	S. Semendiang
	S. Janju	S. Pinang	S. Seratai
	S. Karangpuang	S. Pesiangan	S. Sesilet
	S. Keluang	S. Popo	S. Siput
	S. Kemasin	S. Rangan	S. Soaren
	S. Kuario	S. Rasau	S. Sulubesar
	S. Kung	S. Raya	S. Sulukecil
	S. Lerong	S. Rayamea	S. Takalao
	S. Lombok	S. Rinda	S. Tandan
	S. Mentawai	S. Samarai	S. Tedung
	S. Muru	S. Sambulung	S. Temberes
	S. Nia	S. Same	S. Tampayang
	S. Padang	S. Samuntai	S. Tuakon
S. Pampang	S. Saping		

Lanjutan Tabel/*Continued Table 1.1.5*

Kecamatan <i>Subdistrict</i>		Nama Sungai <i>Rivers</i>	
(1)		(2)	
Long Ikis	S. Adang	S. Niung	S. Sementukuk
	S. Belemit	S. Penjerun	S. Serabi
	S. Gelum	S. Pias	S. Suwayo
	S. Lemo	S. Rangkang	S. Tapel
	S. Lombok	S. Samuntai	S. Tiris
	S. Munggu	S. Sebulun	
	S. Nipaulo	S. Sekurau	
Muara Komam	S. Kendilo	S. Payanganak	S. Sendawar
	S. Komam	S. Payang	S. Tamuratan
	S. Kuaro	S. Poo	S. Telake
	S. Meliri	S. Rongan	S. Tulus
	S. Mului	S. Sayo	S. Uko
	S. Nili	S. Selerong	
Long Kali	S. Belang	S. Nikan	S. Telake
	S. Buaya	S. Pias	S. Toyu
	S. Kendusan	S. Sebakung	S. Toyukanan
	S. Kesungai	S. Seran	S. Tualan
	S. Lambakan	S. Tawaokanan	S. Tulung
	S. Lamili	S. Tiwaokiri	

Sumber/*Source*: Badan Perencanaan Pembangunan Daerah, Penelitian dan Pengembangan Kabupaten Paser Kabupaten Paser/
Regional Development Planning Board of Paser Regency

Tabel 1.1.6 **Nama-Nama Pegunungan Menurut Kecamatan di Kabupaten Paser, 2022**
Mountains by Subdistrict in Paser Regency, 2022

Kecamatan <i>Subdistrict</i>		Nama Gunung <i>Mountains</i>	
(1)		(2)	
Batu Sopang	G. Batangsang G. Bawanak G. Bongsayo G. Bule G. Dulunglomu G. Jelada G. Kekai	G. Kepulu G. Lampu G. Liangwe G. Liongpon G. Meliat G. Muntebrewe G. Sarempakang	G. Tambulusu G. Telawang G. Tempukon G. Tomea G. Tulangsolo
Muara Samu	G. Andreyongen G. Bandang G. Batubelah G. Batujelamu G. Batuluru G. Bawogandrung G. Bawosongkong G. Bedago G. Belaung G. Besisik G. Biu G. Halat G. Haurang G. Hirang G. Jelada G. Jumuntai G. Kedondong	G. Lempake G. Maliau G. Mampinang G. Mandaeng G. Maramanis G. Melat G. Mendawai G. Mokodidamar G. Nibangkao G. Nigantang G. Nilepang G. Niminjang G. Nimogek G. Ninao G. Niodan G. Pansawakan G. Peliwan	G. Pinaar G. Punjungjahangan G. Punjunglahia G. Salobatang G. Sampi G. Satan G. Semuya G. Sengbungbong G. Sikutuk G. Sinabala G. Sitantanrik G. Tondoan G. Wait G. Yahya

Lanjutan Tabel/*Continued Table 1.1.6*

Kecamatan <i>Subdistrict</i>		Nama Gunung <i>Mountains</i>	
(1)		(2)	
Batu Engau	G. Delapan G. Melindang	G. Merlung G. Penjawan	G. Sangbeway G. Sebelau
Tanjung Harapan	-		
Pasir Belengkong	G. Medang	G. Meranti	G. Tanahmerah
Tanah Grogot	-		
Kuaro	G. Hijau	G. Kekai	G. Kuku
Long Ikis	G. Antan	G. Lumut	
Muara Komam	G. Batugrogok G. Batukuniw G. Bengalun	G. Ketam G. Liangumpit G. Lumut	G. Sentiung G. Tambaktulang
Long Kali	G. Bulusteus G. Ontir	G. Pemantas G. Sentulang	G. Temiang

Sumber/*Source*: Badan Perencanaan Pembangunan Daerah, Penelitian dan Pengembangan Kabupaten Paser Kabupaten Paser/
Regional Development Planning Board of Paser Regency

1.2 KEADAAN IKLIM CLIMATE CONDITION

Tabel 1.2.1 **Pengamatan Unsur Iklim Menurut Bulan di Stasiun Meteorologi Sultan Aji Muhammad Sulaiman Sepingga, 2022**
Observation of Climate Elements By Months at Meteorologi Sultan Aji Muhammad Sulaiman Sepingga Station, 2022

Bulan Month	Suhu/Temperature (°C)			Kelembaban/Humidity (%)		
	Minimum	Rata-rata Average	Maksimum Maximum	Minimum	Rata-rata Average	Maksimum Maximum
(1)	(2)	(3)	(4)	(5)	(6)	(7)
Januari/January	22,7	27,0	33,4	50,0	83,8	100,0
Februari/February	22,0	27,0	33,1	54,0	82,9	100,0
Maret/March	22,4	27,5	33,0	59,0	83,2	100,0
April/April	22,1	27,9	33,4	50,0	82,1	100,0
Mei/May	23,7	28,0	33,1	52,0	83,2	100,0
Juni/June	23,0	27,6	32,5	58,0	82,8	100,0
Juli/July	22,8	27,4	32,4	62,0	83,7	100,0
Agustus/August	22,3	27,3	31,7	58,0	84,1	100,0
September/September	22,7	27,2	33,0	54,0	84,4	100,0
Oktober/October	22,7	27,5	33,1	54,0	83,4	100,0
November/November	23,3	27,4	32,8	55,0	83,3	100,0
Desember/December	22,4	27,6	34,0	45,0	81,4	100,0

Lanjutan Tabel/*Continued Table* 1.2.1

Bulan <i>Month</i>	Kecepatan Angin (m/det) <i>Wind Velocity (m/sec)</i>			Tekanan Udara/ <i>Atmospheric Pressure</i> (mbar)		
	Minimum	Rata-rata <i>Average</i>	Maksimum <i>Maximum</i>	Minimum	Rata-rata <i>Average</i>	Maksimum <i>Maximum</i>
(1)	(2)	(3)	(4)	(5)	(6)	(7)
Januari/ <i>January</i>	0,0	2,4	9,0	1 004,0	1 008,8	1 012,7
Februari/ <i>February</i>	0,0	2,5	14,0	1 002,6	1 008,3	1 013,4
Maret/ <i>March</i>	0,0	2,7	23,0	1 001,9	1 007,8	1 012,7
April/ <i>April</i>	0,0	2,8	13,0	1 003,5	1 007,8	1 012,5
Mei/ <i>May</i>	0,0	2,6	9,0	1 003,5	1 008,1	1 012,0
Juni/ <i>June</i>	0,0	2,7	9,0	1 003,7	1 008,2	1 012,1
Juli/ <i>July</i>	0,0	3,1	9,0	1 004,6	1 008,1	1 011,6
Agustus/ <i>August</i>	0,0	3,4	19,0	1 004,5	1 008,4	1 011,9
September/ <i>September</i>	0,0	3,2	10,0	1 003,7	1 009,0	1 013,6
Oktober/ <i>October</i>	0,0	2,8	12,0	1 003,6	1 008,3	1 013,7
November/ <i>November</i>	0,0	2,5	12,0	1 004,0	1 008,4	1 012,2
Desember/ <i>December</i>	0,0	2,5	22,0	1 001,8	1 007,3	1 012,5

Lanjutan Tabel/*Continued Table 1.2.1*

Bulan Month	Jumlah Curah Hujan Number of Precipitation (mm)	Jumlah Hari Hujan (hari) Number of Rainy Days (day)	Penyinaran Matahari Duration of Sunshine (%)
(1)	(14)	(15)	(16)
Januari/January	214,6	30,0	3,8
Februari/February	214,9	25,0	2,8
Maret/March	418,4	26,0	4,5
April/April	163,2	24,0	6,0
Mei/May	111,3	26,0	5,1
Juni/June	235,2	28,0	5,8
Juli/July	279,8	28,0	3,8
Agustus/August	549,1	27,0	4,3
September/September	387,8	28,0	3,9
Oktober/October	324,3	30,0	3,9
November/November	192,6	23,0	3,8
Desember/December	222,5	28,0	3,8

Catatan/Note: *Calm* adalah kecepatan angin mendekati nol/*Calm is wind velocity close to zero*

Sumber/Source: Badan Meteorologi, Klimatologi, dan Geofisika/*Meteorological, Climatological, and Geophysical Agency*

Tabel
Table 1.2.2**Banyaknya Curah Hujan Kabupaten Paser Menurut Pos Pengamatan Dirinci Per Bulan (mili meter), 2022**
Number of Rainfall in Selected Station by Month (milli meter) in Paser Regency, 2022

Bulan Month	Batu Sopang	Muara Samu	Batu Engau	Tanjung Harapan	
(1)	(2)	(3)	(4)	(5)	
Januari/January	149,5	289	307	...	
Februari/February	340	284	214	...	
Maret/March	171,5	164	225	...	
April/April	206	179	181	...	
Mei/May	257	150	108	...	
Juni/June	291,4	253,5	237	...	
Juli/July	43,9	132,5	197	...	
Agustus/August	241	116	166	...	
September/September	145,8	78,5	78	...	
Oktober/October	177,5	273,5	335	...	
November/November	288	189	324	...	
Desember/December	140,7	84,5	76	...	
Rata-Rata Average	2022	204,36	182,79	204,00	...
	2021	95,29	169,58	154,04	...
	2020	199,25	235,67	194,58	...

Lanjutan Tabel/*Continued Table 1.2.2*

Bulan Month	Pasir Belengkong	Tanah Grogot	Kuaro
(1)	(6)	(7)	(8)
Januari/ <i>January</i>	175,2	208	116,7
Februari/ <i>February</i>	214,8	193	177,6
Maret/ <i>March</i>	374,2	331	176,3
April/ <i>April</i>	363,2	276	201,7
Mei/ <i>May</i>	189	185	68,9
Juni/ <i>June</i>	191,4	175	127,3
Juli/ <i>July</i>	278,2	157	88,1
Agustus/ <i>August</i>	163,2	110	38,8
September/ <i>September</i>	116,8	206	61,8
Oktober/ <i>October</i>	261,6	198	136,7
November/ <i>November</i>	258,8	244	78,1
Desember/ <i>December</i>	99,6	131	14,2
Rata-Rata Average	2022	223,83	201,17
	2021	226,10	200,25
	2020	221,42	236,83

Lanjutan Tabel/*Continued Table 1.2.2*

Bulan Month	Long Ikis	Muara Komam	Long Kali	
(1)	(9)	(10)	(11)	
Januari/ <i>January</i>	325	...	411,1	
Februari/ <i>February</i>	364,4	...	401,5	
Maret/ <i>March</i>	187,4	...	308,4	
April/ <i>April</i>	450	...	203,9	
Mei/ <i>May</i>	280,2	...	363,3	
Juni/ <i>June</i>	225,2	...	365,4	
Juli/ <i>July</i>	272,6	...	224,7	
Agustus/ <i>August</i>	192,3	...	167,4	
September/ <i>September</i>	157,1	...	206,8	
Oktober/ <i>October</i>	286	...	379,8	
November/ <i>November</i>	337,5	...	402	
Desember/ <i>December</i>	213,9	...	362,8	
Rata-Rata Average	2022	274,30	...	316,43
	2021	174,88	...	279,61
	2020	230,75	203,63	210,92

Catatan/Note: ... : Data tidak tersedia/alat rusak/*Data not available/measure device broken*

Sumber/Source: Dinas Tanaman Pangan dan Hortikultura Kabupaten Paser/*Food Corps and Horticulture Department of Paser Regency*

Tabel 1.2.3 **Banyaknya Hari Hujan Menurut Pos Pengamatan Dirinci Per Bulan di Kabupaten Paser, 2022**
Number of Rain Days at Selected Station by Month in Paser Regency, 2022

Bulan Month	Batu Sopang	Muara Samu	Batu Engau	Tanjung Harapan
(1)	(2)	(3)	(4)	(5)
Januari/January	14	14	20	...
Februari/February	26	14	17	...
Maret/March	19	16	19	...
April/April	10	15	15	...
Mei/May	10	12	13	...
Juni/June	23	20	17	...
Juli/July	13	15	15	...
Agustus/August	19	11	16	...
September/September	16	12	11	...
Oktober/October	19	15	19	...
November/November	23	17	16	...
Desember/December	17	9	11	...
2022	209	170	189	...
Jumlah Total	2021	187	128	188
2020	184	147	194	...

Lanjutan Tabel/*Continued Table 1.2.3*

Bulan Month	Pasir Belengkong	Tanah Grogot	Kuaro
(1)	(6)	(7)	(8)
Januari/ <i>January</i>	19	18	22
Februari/ <i>February</i>	22	17	23
Maret/ <i>March</i>	24	20	21
April/ <i>April</i>	19	16	20
Mei/ <i>May</i>	14	12	13
Juni/ <i>June</i>	20	17	19
Juli/ <i>July</i>	17	17	13
Agustus/ <i>August</i>	18	16	19
September/ <i>September</i>	13	15	15
Oktober/ <i>October</i>	17	22	18
November/ <i>November</i>	20	21	18
Desember/ <i>December</i>	12	10	12
Jumlah Total	2022	201	213
	2021	188	200
	2020	180	215

Lanjutan Tabel/*Continued Table 1.2.3*

Bulan Month	Long Ikis	Muara Komam	Long Kali
(1)	(9)	(10)	(11)
Januari/ <i>January</i>	20	...	23
Februari/ <i>February</i>	22	...	18
Maret/ <i>March</i>	23	...	21
April/ <i>April</i>	18	...	17
Mei/ <i>May</i>	20	...	14
Juni/ <i>June</i>	23	...	18
Juli/ <i>July</i>	20	...	14
Agustus/ <i>August</i>	19	...	16
September/ <i>September</i>	17	...	18
Oktober/ <i>October</i>	25	...	28
November/ <i>November</i>	23	...	24
Desember/ <i>December</i>	18	...	23
Jumlah Total	248	...	234
	2022	...	205
	2021	200	198
	2020		

Sumber/*Source*: Dinas Tanaman Pangan dan Hortikultura Kabupaten Paser/*Food Corps and Horticulture Department of Paser Regency*



PEMERINTAHAN GOVERNMENT

KABUPATEN PASER TERDIRI ATAS

Paser Regency divided into

10 Kecamatan/Subdistrict

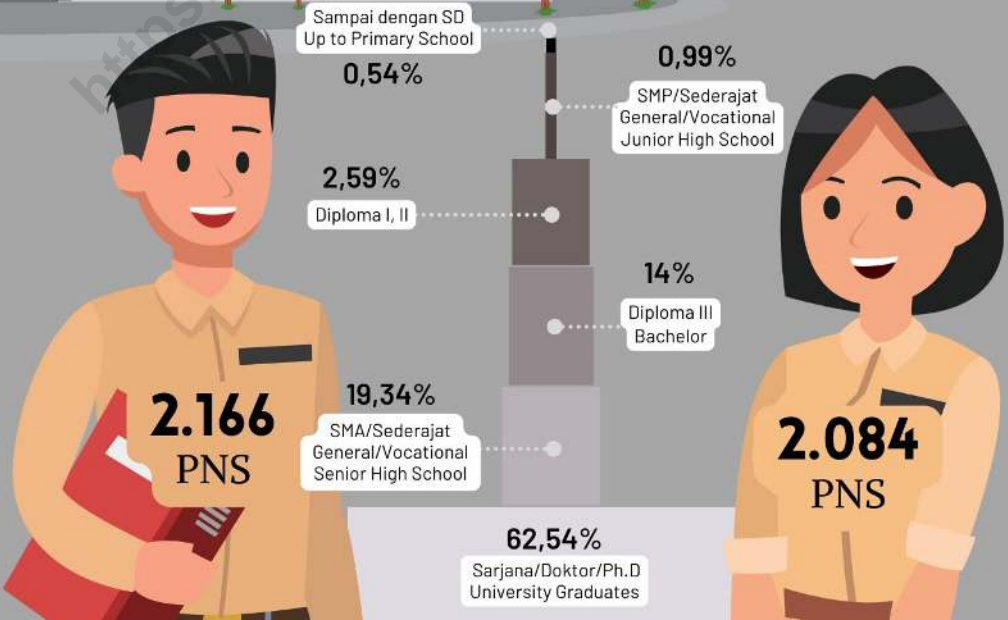
144 Desa/Kelurahan/Villages

JUMLAH PNS

Pemerintah
Kabupaten
Paser 2022

4.250 Orang
Peoples

Number of Civil Servants



PENJELASAN TEKNIS

1. **Anggota Dewan Perwakilan Rakyat Daerah (DPRD)** dipilih melalui pemilihan umum (pemilu) dan dilantik dalam masa jabatan lima tahun.
2. **Dewan Perwakilan Rakyat Daerah provinsi (DPRD provinsi)** merupakan lembaga perwakilan rakyat daerah yang berkedudukan sebagai unsur penyelenggara pemerintahan daerah provinsi. DPRD provinsi terdiri atas anggota partai politik peserta pemilihan umum yang dipilih melalui pemilihan umum.
3. **Pemerintah Daerah di Indonesia** adalah penyelenggara pemerintahan daerah menurut asas otonomi dan tugas pembantuan dengan prinsip otonomi seluas-luasnya dalam sistem dan prinsip Negara Kesatuan Republik Indonesia sebagaimana dimaksud dalam Undang-Undang Dasar 1994 Pemerintah daerah adalah Gubernur, Bupati, atau Walikota, dan Perangkat Daerah sebagai unsur penyelenggara pemerintahan daerah.

TECHNICAL NOTES

1. **Regional House of Representatives (DPRD) members** are elected through a general election and appointed for a five-years membership.
2. **Provincial Regional House of Representatives (DPRD province)** is the representative body of the people area serves as a component of the provincial government. Provincial assembly consisting of members of political parties participating in elections are elected through general elections.
3. **Local Government in Indonesia** is the regional administration in accordance with the principle of autonomy and duty of assistance with the principle of broad autonomy within the system and the principles of the Republic of Indonesia as stipulated in the Constitution of 1994 The local government is the governor, regent or mayor, and the Region as an element of the regional administration.

- 4. Negara Kesatuan Republik Indonesia** dibagi atas daerah-daerah provinsi. Daerah provinsi itu dibagi lagi atas daerah kabupaten dan daerah kota. Setiap daerah provinsi, daerah kabupaten, dan daerah kota mempunyai pemerintahan daerah yang diatur dengan undang-undang.
- 4. Unitary Republic of Indonesia** is divided into areas of the province. The area was divided over the province of the districts and areas of the city. Each provincial, district, and local government areas of the city have regulated by law.
5. Gubernur, Bupati dan Wali Kota masing-masing sebagai Kepala Pemerintah Daerah Provinsi, Daerah Kabupaten dan Daerah Kota dipilih secara demokratis. Pemerintah daerah menjalankan otonomi seluas-luasnya, kecuali urusan pemerintahan yang oleh undang-undang ditentukan sebagai urusan Pemerintah Pusat.
5. Governor, Regent and Mayor respectively as Head of the Provincial Government, Regency and City elected democratically. The local government running the widest possible autonomy, except in matters of government by law defined as the affairs of the Central Government.
6. Dalam penyelenggaraan Pemerintahan Daerah, Kepala Daerah dibantu oleh **Perangkat Daerah** yang terdiri dari:
- Unsur staf yang membantu penyusunan kebijakan dan koordinasi, diwadahi dalam Sekretariat;
 - Unsur pengawas yang diwadahi dalam bentuk Inspektorat;
 - Unsur perencana yang diwadahi dalam bentuk Badan;
6. In the implementation of Local Government, Regional Head is assisted by **Regional Device** comprising:
- On element of the staff to help policy-making and coordination, accommodated in the Secretariat;
 - Supervisory elements are contained in the form of Inspectorate;
 - Element planners are contained in the form of Agency;

- Unsur pendukung tugas Kepala daerah dalam penyusunan dan pelaksanaan kebijakan daerah yang bersifat spesifik, diwadahi dalam Lembaga Teknis Daerah; serta
- Unsur pelaksana urusan daerah yang diwadahi dalam Dinas Daerah

7. **Sekretariat Daerah** merupakan unsur staf. Sekretariat Daerah mempunyai tugas dan kewajiban membantu Gubernur, Bupati atau Walikota dalam menyusun kebijakan dan mengoordinasikan Dinas Daerah dan Lembaga Teknis Daerah. Pengertian pertanggung jawaban Kepala Dinas, Sekretaris DPRD, dan Kepala Badan/Kantor/Direktur Rumah Sakit Daerah melalui Sekretaris Daerah adalah pertanggungjawaban administratif yang meliputi penyusunan kebijakan, perencanaan, pelaksanaan, monitoring, evaluasi, dan pelaporan pelaksanaan tugas Dinas Daerah, Sekretariat DPRD dan Lembaga Teknis Daerah, dengan demikian Kepala Dinas, Sekretaris DPRD, dan Kepala Badan/Kantor/Direktur Rumah Sakit Daerah bukan merupakan bawahan langsung Sekretaris Daerah.

- *The supporting elements of the task head region in formulation and implementation of policies that are specific areas, contained in the regional Technical Institute;*
- *As well as regional affairs executive element contained in the Regional Office*

7. **Regional Secretariat** is the staff element. Regional Secretariat has the duty and obligation to help the governor, regent or mayor in formulating policy and coordinating the Regional Office and the Regional Technical Institute. Understanding accountability Head of Department, Secretary of the Council, and Head of Agency/Office/Director of the Regional Hospital through the Regional Secretary is the administrative accountability which include policy formulation, planning, implementation, monitoring, evaluation, and reporting on the implementation task Regional Office, Parliament Secretariat and Technical Institute area, thereby Head of Department, Secretary of the Council, and Head of Agency/Office/Director of the Regional Hospital is not a direct subordinate Regional Secretary.

- 8. Badan Perencanaan Pembangunan Daerah** merupakan unsur perencanaan penyelenggaraan Pemerintahan Daerah. Badan Perencanaan Pembangunan Daerah mempunyai tugas melaksanakan penyusunan dan pelaksanaan kebijakan daerah di bidang perencanaan pembangunan daerah.
- 8. Regional Development Planning Board** is an element of planning for the regional administration. *Regional Development Planning Board has the task of carrying out the preparation and implementation of regional policies in the field of regional development planning.*
- 9. Dinas Daerah** merupakan unsur pelaksana otonomi daerah. Dinas daerah mempunyai tugas melaksanakan urusan pemerintahan daerah berdasarkan asas otonomi dan tugas pembantuan. Unit pelaksana teknis adalah unsur pelaksana tugas teknis pada dinas dan badan.
- 9. Regional Department** is implementing the element of regional autonomy. *Regional department has the tasks of regional government affairs based on the principle of autonomy and duty of assistance. Technical implementation unit is implementing elements of technical duties at the department and the agency.*
- 10. Lembaga Teknis Daerah** merupakan unsur pendukung tugas kepala daerah. Lembaga teknis daerah mempunyai tugas melaksanakan penyusunan dan pelaksanaan kebijakan daerah yang bersifat spesifik.
- 10. Regional Technical Institute** is a supporting element of the task head region. *Regional technical institute has the task of carrying out the preparation and implementation of policies that are specific areas.*
- 11. Partai Politik** adalah organisasi politik yang dibentuk oleh sekelompok warga negara republik Indonesia secara sukarela atas dasar persamaan kehendak dan cita-cita untuk memperjuangkan kepentingan anggota, masyarakat, bangsa, dan negara melalui pemilihan umum.
- 11. Political Party** is a political organization formed by a group of Indonesian citizens voluntarily on the basis of equality will and ideals to fight for the interests of its members, the community, the nation, and the country through elections.

- 12. Fraksi** adalah kelompok dalam badan legislatif yang terdiri atas beberapa anggota yang mempunyai visi yang sama.
- 12. Fraction** is a group in legislative consist of several members which have same vision.
- 13. Peraturan Daerah** adalah peraturan perundang-undangan yang dibentuk oleh DPRD dengan persetujuan bersama kepala daerah.
- 13. Regional regulation** legislation established by the Regional House of Representatives (DPRD) with the consent of the regional head.
- 14. Komisi** merupakan alat kelengkapan DPRD yang bersifat tetap dan dibentuk oleh DPRD pada awal masa jabatan keanggotaan DPRD, setiap anggota DPRD kecuali pimpinan DPRD, wajib menjadi anggota salah satu komisi.
- 14. Commission** is a permanent DPRD fittings council formed and established by the DPRD at the beginning of the membership term, each member of the DPRD except the chairman shall be a member of one of the commissions.
- 15. Rapat Paripurna** merupakan forum rapat tertinggi anggota DPRD dalam pengambilan keputusan yang dipimpin oleh ketua atau wakil ketua DPRD.
- 15. Plenary Session** is a forum of the highest meeting of DPRD members in decision-making procecc led by the chairman or vice chairman of DPRD.
- 16. Rapat paripurna istimewa** merupakan rapat anggota DPRD yang dipimpin oleh ketua atau wakil ketua untuk melaksanakan acara tertentu dan tidak mengambil keputusan.
- 16. Special plenary meeting** is a meeting of the DPRD members led by the chairman or vice chairman to carry out a particular event but not to be a decision making process
- 17. Pegawai negeri sipil (PNS)** merupakan unsur pemerintahan yang menjalankan tugas dan fungsi sebagai pelayan masyarakat dan menjalankan kegiatan operasional/ rutin tata pemerintahan.
- 17. Civil servants** is an element of government who have duties and functions as public servants and operational activities/ routine governance.

- 18. Kecamatan** adalah pembagian wilayah administratif di Indonesia di bawah kabupaten atau kota. Kecamatan terdiri atas desa-desa atau kelurahan-kelurahan.
- 18. Sub-district** is the division of administrative regions in Indonesia under the county or city. Sub-district consists of the villages or kelurahan.
- 19. Kelurahan** adalah pembagian wilayah administratif di Indonesia di bawah kecamatan. Dalam konteks otonomi daerah di Indonesia, Kelurahan merupakan wilayah kerja Lurah sebagai Perangkat Daerah Kabupaten atau kota. Kelurahan dipimpin oleh seorang Lurah yang berstatus sebagai Pegawai Negeri Sipil.
- 19. Urban Village** is the division of administrative regions in Indonesia under districts. In the context of regional autonomy in Indonesia, a village headman as a working area of the regional district or city. Urban villages led by a headman status as a civil servant.
- 20. Desa** adalah desa dan desa adat atau yang disebut dengan nama lain, selanjutnya disebut Desa, adalah kesatuan masyarakat hukum yang memiliki batas wilayah yang berwenang untuk mengatur dan mengurus urusan pemerintahan, kepentingan masyarakat setempat berdasarkan prakarsa masyarakat, hak asal usul, dan/ atau hak tradisional yang diakui dan dihormati dalam sistem pemerintahan Negara Kesatuan Republik Indonesia.
- 20. Village** is the village and the traditional village or called by other names, hereinafter called the village, is the unity of the legal community who have borders with the authority to regulate and manage the affairs of government, the interests of the local community based community initiatives, the right of origin, and/or traditional rights recognized and respected in the governance system of the Republic of Indonesia.

ULASAN**DESCRIPTION****WILAYAH ADMINISTRATIF**

Sampai dengan tahun 2021, Kabupaten Paser terdiri dari 10 kecamatan, 139 desa, dan 5 kelurahan. Jumlah ini tidak mengalami perubahan dari tahun sebelumnya. Desa/Kelurahan terbanyak terdapat di kecamatan Longikis, dengan 1 kelurahan dan 25 desa, sedangkan desa/kelurahan paling sedikit terdapat di Kecamatan Tanjung Harapan yang hanya memiliki 7 desa.

PEMILIHAN UMUM

Keanggotaan DPRD Kabupaten Paser terdiri dari 11 partai politik, yaitu PKB, Partai Demokrat, Partai Golkar, PDI-P, Partai Gerindra, PKS, PPP, Partai Nasdem, PAN, PBB, dan Partai Berkarya, dengan komposisi jumlah anggota partai terbanyak adalah dari Partai PKB dan Partai Demokrat (masing-masing 6 kursi dari total 30 kursi). Jika ditinjau menurut jenis kelamin, anggota DPRD Kabupaten Paser masih didominasi anggota laki-laki, yaitu 24 dari 30 anggota.

Pada tahun 2022, DPRD melakukan 22 sidang pleno paripurna, 22 rapat badan musyawarah, dan 21 rapat badan khusus. Adapun peraturan atau surat keputusan yang dihasilkan selama tahun 2022 antara lain, 7 peraturan daerah, 14 Surat Keputusan DPRD, dan 23 Surat Keputusan Pimpinan DPRD.

ADMINISTRATIVE AREA

Until 2021, Paser regency consists of 10 subdistricts, 139 villages and 5 kelurahan. This number not changed for years. The most village is at Long Ikis subdistrict (1 kelurahan and 25 villages), and the fewest number of villages is at Tanjung Harapan subdistrict which only has 7 villages.

GENERAL ELECTION

The membership of DPRD Paser (Paser Legislative Assembly) consists of 11 political parties, which are PKB, Demokrat, Golkar, PDI-P, Gerindra, PKS, PPP, Nasdem, PAN, PBB, and Berkarya, which dominant composition is from PKB and Demokrat (each 6 out of 30 members in total). According to sex classification, the member of Regional House of Representatives is most from male (24 out of 30 members).

In 2022, Regional House of Representatives members done 22 plenary sessions, 22 program committee sessions, and 21 drafting committee sessions. The output of regional acts or representative decisions consists 7 regional acts, 14 representative decisions and 23 chairman decisions during 2022.

PEGAWAI NEGERI SIPIL

Jumlah Pegawai Negeri Sipil (PNS) Pemerintah Daerah Kabupaten Paser berjumlah 4.250 orang, yang terbanyak ada di Sekolah-Sekolah sebanyak 1.644 orang. Jika ditinjau berdasarkan Golongan, menurut Badan Kepegawaian Pendidikan dan Pelatihan Kabupaten Paser, berdasarkan golongan I, II, III, dan IV pada tahun 2022 berturut-turut sebanyak 30 orang, 743 orang, 2.401 orang, dan 1.070 orang. Sedangkan bila ditinjau berdasarkan jenis kelamin, dalam kurun waktu 4 tahun terakhir jumlah pegawai laki-laki lebih banyak dibandingkan jumlah pegawai perempuan.

KEUANGAN DAERAH

Anggaran Pendapatan Kabupaten Paser pada tahun 2022 adalah Rp 2.547.796.803.913,00, sedangkan anggaran belanja Kabupaten Paser Rp 2.919.492.000.00,00. Selama 4 tahun terakhir, anggaran pendapatan dan belanja terbesar ada di tahun 2022.

PERTANAHAN

Dalam Undang-Undang Pokok Agraria diatur tentang pemberian hak kepada seseorang atau lembaga atas kepemilikan sebidang tanah. Pemberian hak tersebut dikeluarkan Badan Pertanahan Nasional (BPN)

CIVIL SERVANT

The number of Civil Servants in local government of Paser Regency was 4,250 people, the highest number in Schools with 1,644 people. The number of Civil Servants in local government of Paser Regency by Degree according to Regional Government of Paser Regency based on ranks (I, II, III, and IV) were 30 people, 743 people, 2,401 people, and 1.070 people. Meanwhile, when viewed by sex, in the last 4 years the number of male employees is greater than the number of female employees.

LOCAL FINANCE

The revenues of Paser Regency in 2022 is 2,547,796,803,913.00 rupiah, and the expenditures of Paser Regency in 2022 is 2,919,492,000.00 rupiah. In 4 years, biggest revenues and expenditures occurred in 2022.

LAND AFFAIRS

The Basic Law of Land Affairs arranges the right of people or institution for land ownership. The right has been given by the Badan Pertanahan Nasional (BPN) or

dalam bentuk sertifikat tanah. Selama tahun 2022, jumlah penghasilan negara yang masuk melalui Badan Pertanahan Kabupaten Paser adalah sebesar Rp1.324.566.943,00. Selama tahun 2022, penghasilan Negara terbesar ada di bulan Desember.

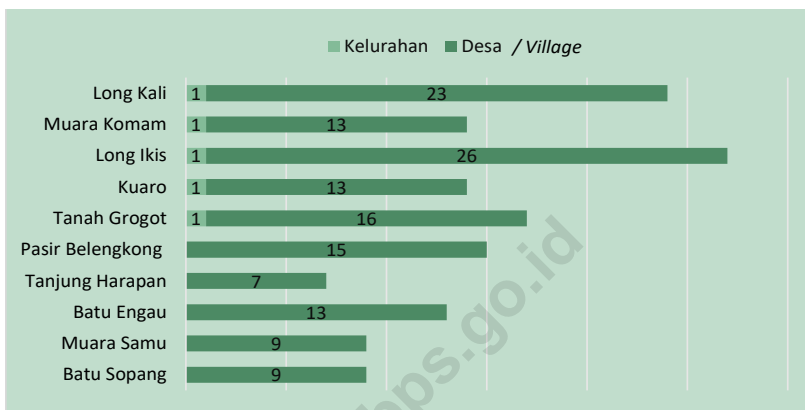
Selanjutnya mengenai penyelesaian permohonan sertifikat, jumlah sertifikat pemberian hak atas tanah yang diselesaikan oleh Badan Pertanahan Kabupaten Paser ada sebanyak 187.

National Committee of Land Affairs with the form of land certificates. During 2022, the national income based on BPN Paser as its source is Rp 1,324,566,943.00. In 2022,1, the biggest income at December.

Meanwhile, the number of application for land ownership which has been approved by BPN of Paser Regency is 187.

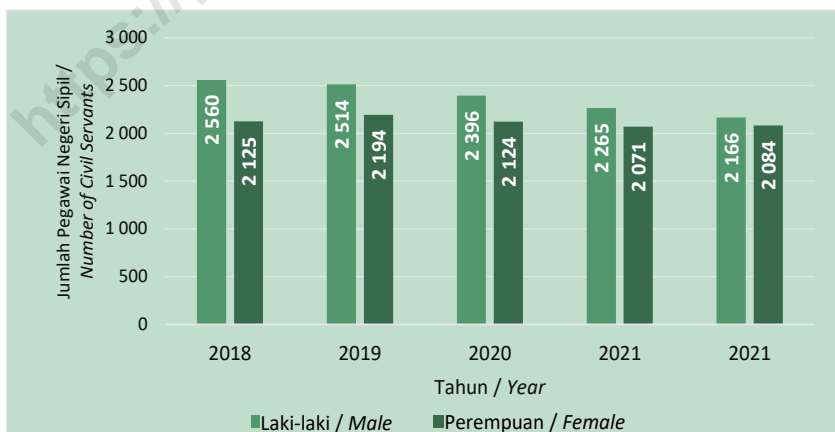
<https://paserkab.bps.go.id>

Gambar 2.1 Banyaknya Desa¹/Kelurahan di Kabupaten Paser menurut Kecamatan, 2022
Figures *Number of Villages in Paser Regency by Subdistrict, 2022*



Catatan/Note: ¹Termasuk kelurahan dan Unit Permukiman Transmigrasi (UPT)/Include Transmigration Settlement Unit
 Sumber/Source: Dinas Pemberdayaan Masyarakat dan Desa Kabupaten Paser/Community Empowerment Board and Village Government of Paser Regency

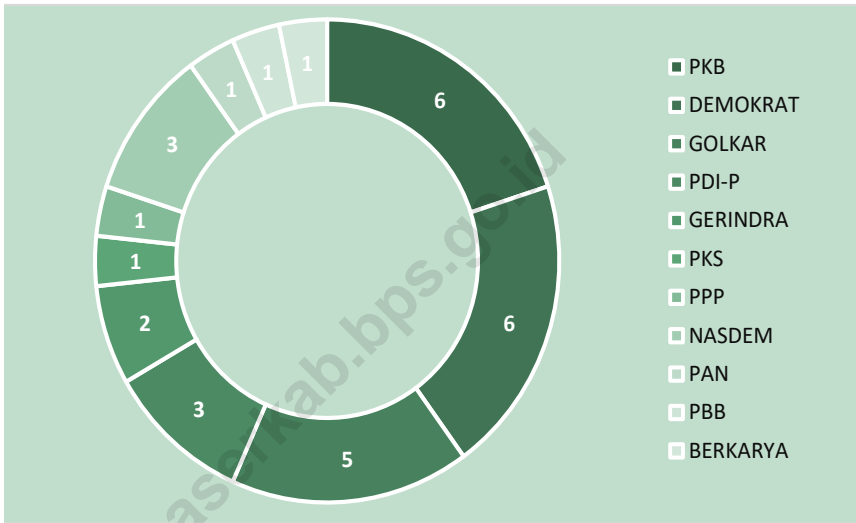
Gambar 2.2 Jumlah Pegawai Negeri Sipil Pemerintah Daerah Kabupaten Paser Menurut Jenis Kelamin, 2018-2022
Figures *Number of Civil Servants in Local Government of Paser Regency by Sex, 2018-2022*



Sumber/Source: Badan Kepegawaian dan Pengembangan Sumber Daya Manusia Kabupaten Paser/Civil Service and Human Resource Development Agency of Paser Regency

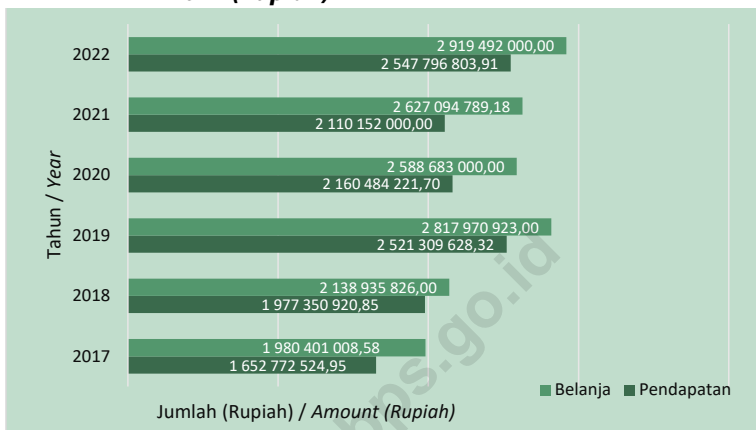
Gambar 2.3
Figures

Jumlah Anggota Dewan Perwakilan Rakyat Daerah Menurut Partai Politik di Kabupaten Paser, 2022
Number of Members of The Regional House of Representatives by Political Parties in Paser Regency, 2022



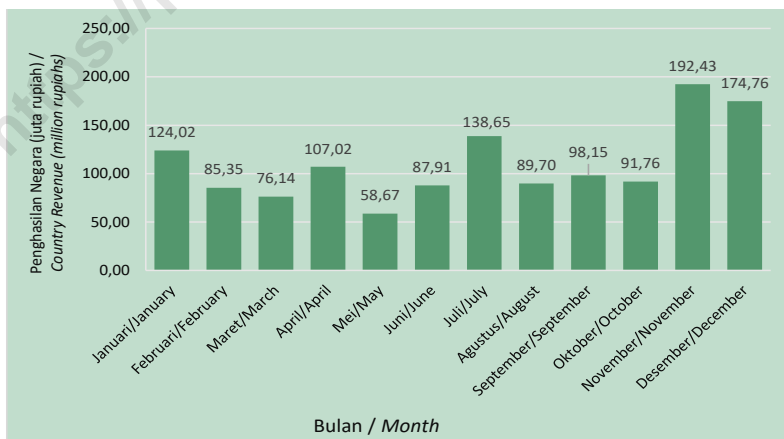
Sumber/Source: DPRD Kabupaten Paser/Regency Legislatif Council of Paser Regency

Gambar 2.4 **Anggaran Pendapatan dan Belanja Kabupaten Paser, 2017-2022 (Rupiah)**
Figures 2.4 **Revenues and Expenditures of Paser Regency, 2017-2022 (Rupiah)**



Sumber/Source: Badan Keuangan dan Aset Daerah Kabupaten Paser/Finance and Local Assets Services of Paser Regency

Gambar 2.5 **Penghasilan Negara Yang Masuk Melalui Kantor Pertanahan Kabupaten Paser Dirinci Per Bulan (Juta Rupiah), 2022**
Figures 2.5 **Country Revenue from National Land Board Office of Paser Regency by Month (Million Rupiah), 2022**



Sumber/Source: Kantor Pertanahan Kabupaten Paser/National Land Board of Paser Regency

2.1 WILAYAH ADMINISTRATIF ADMINISTRATIVE AREA

Tabel 2.1.1 Jumlah Desa¹/Kelurahan Menurut Kecamatan di Kabupaten Paser, 2018-2022
Number of Villages¹/Kelurahan by Subdistrict in Paser Regency, 2018-2022

Kecamatan Subdistrict	2018	2019	2020	2021	2022
(1)	(2)	(3)	(4)	(5)	(6)
Batu Sopang	9	9	9	9	9
Muara Samu	9	9	9	9	9
Batu Engau	13	13	13	13	13
Tanjung Harapan	7	7	7	7	7
Pasir Belengkong	15	15	15	15	15
Tanah Grogot	16	16	16	16	16
Kuaro	13	13	13	13	13
Long Ikis	26	26	26	26	26
Muara Komam	13	13	13	13	13
Long Kali	23	23	23	23	23
Paser	144	144	144	144	144

Catatan/Note: ¹Termasuk kelurahan dan Unit Permukiman Transmigrasi (UPT)/Include Transmigration Settlement Unit
Sumber/Source: Dinas Pemberdayaan Masyarakat dan Desa Kabupaten Paser/Community Empowerment Board and Village Government of Paser Regency

Tabel 2.1.2 Jumlah Kelurahan Menurut Kecamatan di Kabupaten Paser, 2018-2022
Table Number of Kelurahan by Subdistrict in Paser Regency, 2018-2022

Kecamatan Subdistrict	2018	2019	2020	2021	2022
(1)	(2)	(3)	(4)	(5)	(6)
Batu Sopang	-	-	-	-	-
Muara Samu	-	-	-	-	-
Batu Engau	-	-	-	-	-
Tanjung Harapan	-	-	-	-	-
Pasir Belengkong	-	-	-	-	-
Tanah Grogot	1	1	1	1	1
Kuaro	1	1	1	1	1
Long Ikis	1	1	1	1	1
Muara Komam	1	1	1	1	1
Long Kali	1	1	1	1	1
Paser	5	5	5	5	5

Sumber/Source: Dinas Pemberdayaan Masyarakat dan Desa Kabupaten Paser/Community Empowerment Board and Village Government of Paser Regency

2.2 PEMILIHAN UMUM GENERAL ELECTION

Tabel 2.2.1 **Jumlah Anggota Dewan Perwakilan Rakyat Daerah Menurut Partai Politik dan Jenis Kelamin di Kabupaten Paser, 2022**
Table 2.2.1 **Number of Members of The Regional House of Representatives by Political Parties and Sex in Paser Regency, 2022**

Partai Politik Political Parties	Laki-Laki/Male	Perempuan/Female	Jumlah/Total
(1)	(2)	(3)	(4)
PKB	5	1	6
DEMOKRAT	3	3	6
GOLKAR	8	-	8
PDI-P	3	-	3
GERINDRA	1	1	2
PKS	1	-	1
PPP	1	-	1
NASDEM	2	1	3
PAN	1	-	1
PBB	1	-	1
BERKARYA	1	-	1
Jumlah/Total	24	6	30

Sumber/Source: DPRD Kabupaten Paser/Regency Legislatif Council of Paser Regency

Tabel 2.2.2 **Komposisi Personalia Pimpinan dan Keanggotaan Fraksi - Fraksi DPRD Kabupaten Paser Periode, 2022**
Composition of Leader Personality and The Members of Fractions of Paser Regency Parllimentary Period, 2022

Fraksi <i>Fraction</i>	Jabatan <i>Functions</i>	Nama Anggota <i>Name of Member</i>
(1)	(2)	(3)
	Ketua DPRD	Hendra Wahyudi, ST
	Wakil Ketua I	H. Abdullah, SE
	Wakil Ketua II	H. Fadly Imawan, SP. MP
1. Fraksi Partai Kebangkitan Bangsa	Ketua Wakil Ketua Sekretaris Anggota	Hendra Wahyudi, ST Indra Pardian, S.IP Elly Ermayanti, S.Pd - Hendra Wahyudi, ST - Edwin Santoso - M. Ramlie S. Bakti
2. Fraksi Partai Demokrat	Ketua Wakil Ketua Sekretaris Anggota	Hj. Dian Yunarti, S. Sos H. Hendrawan Putra, ST Hj. Noverie Amelia Parmeisca - H. Abdullah, SE - Arlina, S.Hut - H. Lamaludin - Umar
3. Fraksi Partai Golongan Karya	Ketua Wakil Ketua Sekretaris Anggota	Ikhwan Antasari, S. Sos H. Fadly Imawan, SP . MP Basri M. S. AP - Sutarno - Abdul aziz, SH - Rahmadi, SE - Supian - Sabilar Rusdi
4. Fraksi Partai Demokrasi Indonesia Perjuangan	Ketua Sekretaris Anggota	Muhammad saleh, ST Yairus Pawe Budi Santoso, ST. M. Si
5. Fraksi Partai Nasional Demokrat	Ketua Sekretaris Anggota	Aspiana, S. Sos Ahmad Rafi'l, ST. MH Muhammad Jarnawi, SH
6. Fraksi Partai Indonesia Raya Sejahtera	Ketua Sekretaris Anggota	Hamransyah, ST H. Fathur Rahman, ST Sri Nordianti, S. Sos

Sumber/Source: DPRD Kabupaten Paser/Regency Legislatif Council of Paser Regency

Tabel
Table 2.2.3

Banyaknya Peraturan Daerah, Surat Keputusan dan Surat Keputusan Pimpinan DPRD Kabupaten Paser, 2022
Number of Regional Acts, Representative Decisions and Chairman Representative Decisions of Paser Regency Parliamentary, 2022

Bulan Month	Peraturan Daerah Regional Acts	SK DPRD Representative Decision	SK Pimpinan DPRD Chairman Decisions
(1)	(2)	(3)	(4)
Januari/January	-	4	2
Februari/February	-	-	1
Maret/March	-	-	2
April/April	-	-	2
Mei/May	-	-	2
Juni/June	1	1	2
Juli/July	-	-	1
Agustus/August	-	2	3
September/September	1	2	3
Oktober/October	-	-	1
November/November	1	4	3
Desember/December	4	1	1
Jumlah/Total	7	14	23

Sumber/Source: DPRD Kabupaten Paser/Regency Legislatif Council of Paser Regency

Tabel 2.2.4 **Banyaknya Rapat-Rapat Komisi DPRD Kabupaten Paser, 2022**
Table **Number of Sessions of Paser Regency Parliamentary Commission, 2022**

Bulan Month	Komisi/Commission		
	I	II	III
(1)	(2)	(3)	(4)
Januari/January	3	1	3
Februari/February	3	1	-
Maret/March	-	-	-
April/April	1	1	-
Mei/May	3	2	1
Juni/June	4	2	2
Juli/July	5	2	1
Agustus/August	5	1	2
September/September	1	2	1
Oktober/October	1	-	1
November/November	-	-	-
Desember/December	2	1	-
Jumlah/Total	28	13	11

Sumber/Source: DPRD Kabupaten Paser/Regency Legislatif Council of Paser Regency

Tabel 2.2.5 Banyaknya Persidangan DPRD Kabupaten Paser, 2022
Table *Number of Representative Sessions of Paser Regency Parliamentary, 2022*

Bulan Month	Sidang Pleno/Plenary Sessions		
	Paripurna Plenary	Paripurna Khusus Special Plenary	Istimewa Extra Ordinary
(1)	(2)	(3)	(4)
Januari/January	1	-	-
Februari/February	4	-	-
Maret/March	2	-	-
April/April	1	-	-
Mei/May	-	-	-
Juni/June	2	-	-
Juli/July	-	-	-
Agustus/August	4	-	-
September/September	2	-	-
Oktober/October	-	-	-
November/November	3	-	-
Desember/December	3	-	-
Jumlah/Total	22	0	0

Lanjutan Tabel/*Continued Table 2.2.5*

Bulan Month	Rapat-Rapat DPRD/ <i>Representative Sessions</i>			
	Badan Musyawarah Program Committee	Badan Anggaran Budget Committee	Panitia Khusus Drafting Committe	Rapat Pimpinan Chairman Session
(1)	(5)	(6)	(7)	(8)
Januari/ <i>January</i>	1	-	-	-
Februari/ <i>February</i>	1	-	-	-
Maret/ <i>March</i>	3	-	-	-
April/ <i>April</i>	2	4	-	-
Mei/ <i>May</i>	2	-	-	-
Juni/ <i>June</i>	1	5	-	-
Juli/ <i>July</i>	3	-	-	-
Agustus/ <i>August</i>	4	5	-	-
September/ <i>September</i>	1	4	-	-
Oktober/ <i>October</i>	2	3	-	-
November/ <i>November</i>	-	-	-	-
Desember/ <i>December</i>	2	-	-	-
Jumlah/<i>Total</i>	22	21	0	0

Sumber/*Source*: DPRD Kabupaten Paser/*Regency Legislatif Council of Paser Regency*

2.3 SUMBER DAYA MANUSIA HUMAN RESOURCES

Tabel 2.3.1 Jumlah Pegawai Negeri Sipil Pemerintah Daerah Kabupaten Paser Menurut Jabatan dan Jenis Kelamin, Desember 2021 dan Desember 2022
Number of Civil Servants in Local Government of Paser Regency by Occupation and Sex, December 2021 and December 2022

Jabatan <i>Occupation</i>	2021		
	Laki-Laki <i>Male</i>	Perempuan <i>Female</i>	Jumlah <i>Total</i>
(1)	(2)	(3)	(4)
Fungsional Tertentu <i>Specific Functional</i>	1 020	1 397	2 417
Fungsional Umum <i>Staf General Functional</i>	751	430	1 181
Struktural/Structural	494	244	738
Eselon V/5th Echelon	0	0	0
Eselon IV/4th Echelon	337	202	539
Eselon III/3rd Echelon	132	39	171
Eselon II/2nd Echelon	25	3	28
Eselon I/1st Echelon	0	0	0
Jumlah/Total	2 265	2 071	4 336

Lanjutan Tabel/*Continued Table 2.3.1*

Jabatan <i>Occupation</i>	2022		
	Laki-Laki <i>Male</i>	Perempuan <i>Female</i>	Jumlah <i>Total</i>
(1)	(5)	(6)	(7)
Fungsional Tertentu <i>Specific Functional</i>	1 117	1 502	2 619
Fungsional Umum/Staf <i>General Functional</i>	749	458	1 207
Struktural/Structural	300	124	424
Eselon V/ <i>5th Echelon</i>	0	0	0
Eselon IV/ <i>4th Echelon</i>	143	83	226
Eselon III/ <i>3rd Echelon</i>	128	37	165
Eselon II/ <i>2nd Echelon</i>	29	4	33
Eselon I/ <i>1st Echelon</i>	0	0	0
Jumlah/Total	2 166	2 084	4 250

Sumber/*Source*: Badan Kepegawaian dan Pengembangan Sumber Daya Manusia Kabupaten Paser/*Civil Service and Human Resource Development Agency of Paser Regency*

Tabel
Table 2.3.2

**Jumlah Pegawai Negeri Sipil Pemerintah Daerah
Kabupaten Paser Menurut Tingkat Pendidikan dan Jenis
Kelamin, Desember 2021 dan Desember 2022**
*Number of Civil Servants in Local Government of Paser
Regency by Educational Level and Sex, December 2021 and
December 2022*

Tingkat Pendidikan <i>Educational Level</i>	2021		
	Laki-Laki <i>Male</i>	Perempuan <i>Female</i>	Jumlah <i>Total</i>
(1)	(2)	(3)	(4)
Sampai dengan SD <i>Up to Primary School</i>	32	0	32
SMP/Sederajat <i>General/Vocational Junior High School</i>	47	0	47
SMA/Sederajat <i>General/Vocational Senior High School</i>	637	304	941
Diploma I, II/Akta I, II <i>Diploma I, II/Akta I, II</i>	101	105	206
Diploma III/Akta III/Sarjana Muda <i>Diploma III/Akta III/Bachelor</i>	174	426	600
Tingkat Sarjana/Doktor/Ph.d <i>University Graduates</i>	1 274	1 236	2 510
Jumlah/Total	2 265	2 071	4 336

Lanjutan Tabel/Continued Table 2.3.2

Tingkat Pendidikan <i>Educational Level</i>	2022		
	Laki-Laki <i>Male</i>	Perempuan <i>Female</i>	Jumlah <i>Total</i>
(1)	(5)	(6)	(7)
Sampai dengan SD <i>Up to Primary School</i>	23	0	23
SMP/Sederajat <i>General/Vocational Junior High School</i>	42	0	42
SMA/Sederajat <i>General/Vocational Senior High School</i>	567	255	822
Diploma I, II/Akta I, II <i>Diploma I, II/Akta I, II</i>	55	55	110
Diploma III/Akta III/Sarjana Muda <i>Diploma III/Akta III/Bachelor</i>	167	428	595
Tingkat Sarjana/Doktor/Ph.d <i>University Graduates</i>	1 312	1 346	2 658
Jumlah/Total	2 166	2 084	4 250

Sumber/Source: Badan Kepegawaian dan Pengembangan Sumber Daya Manusia Kabupaten Paser/Civil Service and Human Resource Development Agency of Paser Regency

Tabel 2.3.3 Jumlah Pegawai Negeri Sipil Pemerintah Daerah Kabupaten Paser Menurut Tingkat Kepangkatan dan Jenis Kelamin, Desember 2021 dan Desember 2022
Number of Civil Servants in Local Government of Paser Regency by Herarchy and Sex, December 2021 dan December 2022

Pangkat/Golongan/Ruang Hierarchy	2021		
	Laki-Laki Male	Perempuan Female	Jumlah Total
(1)	(2)	(3)	(4)
1. I/A (Juru Muda)	0	0	0
2. I/B (Juru Muda Tingkat I)	1	0	1
3. I/C (Juru)	10	0	10
4. I/D (Juru Tingkat I)	26	0	26
Golongan I/Range I	37	0	37
5. II/A (Pengatur Muda)	40	4	44
6. II/B (Pengatur Muda Tingkat I)	79	24	103
7. II/C (Pengatur)	165	133	298
8. II/D (Pengatur Tingkat I)	243	125	368
Golongan II/Range II	527	286	813
9. III/A (Penata Muda)	87	91	299
10. III/B (Penata Muda Tingkat I)	305	453	758
11. III/C (Penata)	259	379	638
12. III/D (Penata Tingkat I)	426	376	802
Golongan III/Range III	1 077	1 299	2 376
13. IV/A (Pembina)	331	230	561
14. IV/B (Pembina Tingkat I)	259	252	511
15. IV/C (Pembina Utama Muda)	32	4	36
16. IV/D (Pembina Utama Madya)	2	0	2
17. IV/E (Pembina Utama)	0	0	0
Golongan IV/Range IV	624	486	1 110
Jumlah/Total	2 265	2 071	4 336

Lanjutan Tabel/Continued Table 2.3.3

Pangkat/Golongan/Ruang Hierarchy	2022		
	Laki-Laki Male	Perempuan Female	Jumlah Total
(1)	(5)	(6)	(7)
1. I/A (Juru Muda)	0	0	0
2. I/B (Juru Muda Tingkat I)	1	0	1
3. I/C (Juru)	6	0	6
4. I/D (Juru Tingkat I)	23	0	23
Golongan I/Range I	30	0	30
5. II/A (Pengatur Muda)	23	2	25
6. II/B (Pengatur Muda Tingkat I)	73	22	95
7. II/C (Pengatur)	95	49	144
8. II/D (Pengatur Tingkat I)	283	202	485
Golongan II/Range II	474	275	749
9. III/A (Penata Muda)	154	160	314
10. III/B (Penata Muda Tingkat I)	211	307	518
11. III/C (Penata)	254	429	683
12. III/D (Penata Tingkat I)	454	432	886
Golongan III/Range III	1 073	1 328	2 401
13. IV/A (Pembina)	290	215	505
14. IV/B (Pembina Tingkat I)	268	261	529
15. IV/C (Pembina Utama Muda)	29	5	34
16. IV/D (Pembina Utama Madya)	2	0	2
17. IV/E (Pembina Utama)	0	0	0
Golongan IV/Range IV	589	481	1 070
Jumlah/Total	2 166	2 084	4 250

Sumber/Source: Badan Kepegawaian dan Pengembangan Sumber Daya Manusia Kabupaten Paser/Civil Service and Human Resource Development Agency of Paser Regency

Tabel 2.3.4 Jumlah Pegawai Negeri Sipil Pemerintah Daerah Kabupaten Paser Menurut Jenis Kelamin, 2016-2022
Table *Number of Civil Servants in Local Government of Paser Regency by Sex, 2016-2022*

Tahun Years	Laki-Laki Male	Perempuan Female	Jumlah Total
(1)	(2)	(3)	(4)
2016	2 956	2 399	5 355
2017	2 668	2 183	4 851
2018	2 560	2 125	4 685
2019	2 514	2 194	4 708
2020	2 396	2 124	4 520
2021	2 265	2 071	4 336
2022	2 166	2 084	4 250

Sumber/Source: Badan Kepegawaian dan Pengembangan Sumber Daya Manusia Kabupaten Paser/Civil Service and Human Resource Development Agency of Paser Regency

Tabel 2.3.5 **Jumlah Pegawai Negeri Sipil Pemerintah Daerah Kabupaten Paser Menurut Dinas/Instansi Pemerintah dan Jenis Kelamin, 2022**
Number of Civil Servants in Local Government of Paser Regency by Institution/Office and Sex, 2022

	Dinas/Instansi Pemerintahan <i>Institution/Office</i>	Jenis Kelamin/Sex		
		Laki-Laki <i>Male</i>	Perempuan <i>Female</i>	Jumlah <i>Total</i>
	(1)	(2)	(3)	(4)
1	Badan Kepegawaian, Pendidikan dan Pelatihan	19	11	30
2	Badan Kesatuan Bangsa dan Politik	17	9	26
3	Badan Keuangan dan Aset Daerah	30	15	45
4	Badan Penanggulangan Bencana Daerah	29	9	38
5	Badan Pendapatan Daerah	23	22	45
6	Badan Perencanaan Pembangunan Daerah, Penelitian dan Pengembangan	30	19	49
7	Dinas Kearsipan dan Perpustakaan	16	18	34
8	Dinas Kependudukan Dan Pencatatan Sipil	9	20	29
9	Dinas Kesehatan	23	30	53
10	Rumah Sakit Daerah Kerang	8	19	27
11	Rumah Sakit Umum Pratama Kerang	3	1	4
12	UPTD Laboratorium Kesehatan Daerah	8	5	13
13	UPTD Perbekalan Obat Dan Alat Kesehatan	3	8	11
14	UPTD Puskesmas Batu Kajang	8	23	31
15	UPTD Puskesmas Kayungo	8	11	19
16	UPTD Puskesmas Kerang	7	22	29
17	UPTD Puskesmas Krayan	8	14	22
18	UPTD Puskesmas Kuaro	11	30	41
19	UPTD Puskesmas Lolo	6	17	23
20	UPTD Puskesmas Long Ikis	6	34	40

Lanjutan Tabel/*Continued Table 2.3.5*

	Dinas/Instansi Pemerintahan <i>Institution/Office</i>	Jenis Kelamin/Sex		
		Laki-Laki <i>Male</i>	Perempuan <i>Female</i>	Jumlah <i>Total</i>
	(1)	(2)	(3)	(4)
21	UPTD Puskesmas Long Kali	7	19	26
22	UPTD Puskesmas Mendik	11	24	35
23	UPTD Puskesmas Muara Komam	9	17	26
24	UPTD Puskesmas Muser	5	13	18
25	UPTD Puskesmas Padang Pangrapat	7	19	26
26	UPTD Puskesmas Pasir Belengkong	9	27	36
27	UPTD Puskesmas Sebakung	5	12	17
28	UPTD Puskesmas Senaken	5	29	34
29	UPTD Puskesmas Suatang Baru	6	17	23
30	UPTD Puskesmas Suliliran Baru	5	20	25
31	UPTD Puskesmas Tanah Grogot	3	43	46
32	UPTD Puskesmas Tanjung Aru	5	20	25
33	Dinas Ketahanan Pangan	15	13	28
34	Dinas Komunikasi, Informatika, Statistik Dan Persandian	17	14	31
35	Dinas Lingkungan Hidup	68	21	89
36	Dinas Pekerjaan Umum dan Tata Ruang	29	12	41
37	UPTD Laboratorium Pengujian Bahan dan Material	3	2	5
38	UPTD Pengelola Gedung Perkantoran Gentung Temiang	2	0	2
39	Dinas Pemadam Kebakaran	29	7	36
40	Dinas Pemberdayaan Masyarakat dan Desa	20	13	33

Lanjutan Tabel/Continued Table 2.3.5

	Dinas/Instansi Pemerintahan <i>Institution/Office</i>	Jenis Kelamin/Sex		
		Laki-Laki <i>Male</i>	Perempuan <i>Female</i>	Jumlah <i>Total</i>
	(1)	(2)	(3)	(4)
41	Dinas Pemuda, Olah Raga dan Pariwisata	22	10	32
42	Dinas Penanaman Modal dan Pelayanan Terpadu Satu Pintu	13	12	25
43	Dinas Pendidikan dan Kebudayaan	66	29	95
44	Sekolah-Sekolah	727	917	1 644
45	UPTD Sanggar Kegiatan Belajar Sangkuriman	6	0	6
46	Dinas Pengendalian Penduduk, Keluarga Berencana, Pemberdayaan Perempuan dan Perlindungan Anak	17	21	38
47	UPTD Perlindungan Perempuan dan Anak	2	2	4
48	Dinas Perhubungan	25	5	30
49	UPTD Pelabuhan Tana Paser	3	0	3
50	UPTD Pengujian Kendaraan Bermotor	7	0	7
51	UPTD Terminal Kota Tanah Grogot	4	0	4
52	UPTD Terminal Kuaro	4	0	4
53	Dinas Perikanan	21	9	30
54	UPTD Balai Benih Udang (BBU) Tanjung Aru	2	0	2
55	Dinas Perindustrian, Perdagangan dan Koperasi, Usaha Kecil dan Menengah	17	15	32
56	UPTD Metrologi Legal	4	1	5
57	UPTD Pasar Penyembolum Senaken	17	1	18
58	Dinas Perkebunan dan Peternakan	20	9	29
59	UPTD Balai Pembibitan Ternak (BPT) Petangis	2	0	2

Lanjutan Tabel/*Continued Table 2.3.5*

	Dinas/Instansi Pemerintahan <i>Institution/Office</i>	Jenis Kelamin/Sex		
		Laki-Laki <i>Male</i>	Perempuan <i>Female</i>	Jumlah <i>Total</i>
	(1)	(2)	(3)	(4)
60	UPTD Pembibitan Tanaman Perkebunan	1	1	2
61	UPTD Pusat Kesehatan Hewan Batu Engau	2	0	2
62	UPTD Pusat Kesehatan Hewan Kuaro	5	0	5
63	UPTD Pusat Kesehatan Hewan Long Ikis	4	1	5
64	UPTD Pusat Kesehatan Hewan Muara Komam	2	0	2
65	UPTD Pusat Kesehatan Hewan Pasir Belengkong	4	1	5
66	UPTD Pusat Kesehatan Hewan Tanah Grogot	4	0	4
67	UPTD Rumah Potong Hewan	1	1	2
68	Dinas Perumahan, Kawasan Pemukiman dan Pertanahan	24	13	37
69	Dinas Sosial	18	12	30
70	UPTD Pelayanan Kesejahteraan Sosial Bulau Sayang	4	0	4
71	Dinas Tanaman Pangan dan Hortikultura	65	24	89
72	UPTD Balai Benih Tanaman Pangan dan Hortikultura (BBTPH)	2	1	3
73	Dinas Tenaga Kerja Dan Transmigrasi	18	12	30
74	UPTD Balai Latihan Kerja	1	1	2
75	Inspektorat	35	25	60
76	Kecamatan Batu Engau	16	3	19
77	Kecamatan Batu Sopang	10	7	17
78	Kecamatan Kuaro	14	6	20
79	Kelurahan Kuaro	3	4	7

Lanjutan Tabel/Continued Table 2.3.5

	Dinas/Instansi Pemerintahan <i>Institution/Office</i>	Jenis Kelamin/Sex		
		Laki-Laki <i>Male</i>	Perempuan <i>Female</i>	Jumlah <i>Total</i>
	(1)	(2)	(3)	(4)
80	Kecamatan Long Ikis	20	6	26
81	Kelurahan Long Ikis	6	2	8
82	Kecamatan Long Kali	20	1	21
83	Kelurahan Long Kali	8	1	9
84	Kecamatan Muara Komam	7	3	10
85	Kelurahan Muara Komam	4	3	7
86	Kecamatan Muara Samu	12	0	12
87	Kecamatan Pasir Belengkong	24	5	29
88	Kecamatan Tanah Grogot	17	7	24
89	Kelurahan Tanah Grogot	5	5	10
90	Kecamatan Tanjung Harapan	9	2	11
91	Rumah Sakit Umum Daerah Panglima Sebaya	102	142	244
92	Satuan Polisi Pamong Praja	68	3	71
93	Sekretariat Daerah	87	73	160
94	Sekretariat Dewan Perwakilan Rakyat Daerah	33	9	42
	<i>Jumlah/Total</i>	2 166	2 084	4 250

Sumber/Source: Badan Kepegawaian dan Pengembangan Sumber Daya Manusia Kabupaten Paser/Civil Service and Human Resource Development Agency of Paser Regency

Tabel 2.3.6 Jumlah Pegawai Negeri Sipil Pemerintah Daerah Kabupaten Paser Menurut Tingkat Pendidikan dan Golongan, Desember 2022
Number of Civil Servants in Local Government of Paser Regency by Educational Level and Degree, December 2022

Tingkat Pendidikan Educational Level	Golongan/Degree				CPNS	Jumlah Total
	I	II	III	IV		
(1)	(2)	(3)	(4)	(5)	(6)	(7)
Sampai dengan SD Up to Primary School	19	4	0	0	0	23
SMP/Sederajat General/Vocational Junior High School	10	32	0	0	0	42
SMA/Sederajat General/Vocational Senior High School	1	537	231	53	21	843
Diploma I/Akta I Diploma I/Akta I	0	2	8	1	0	11
Diploma II/Akta II Diploma II/Akta II	0	14	22	63	0	99
Diploma III/Akta III/Sarjana Muda Diploma III/Akta III/Bachelor	0	159	431	5	55	650
S1/DIV	0	1	1 604	729	34	2 368
S2	0	0	104	217	19	340
S3	0	0	1	2	0	3
Jumlah/Total	30	749	2 401	1 070	129	4 379

Sumber/Source: Badan Kepegawaian dan Pengembangan Sumber Daya Manusia Kabupaten Paser/Civil Service and Human Resource Development Agency of Paser Regency

Tabel 2.3.7 Banyaknya Anggota Linmas Terlatih di Kabupaten Paser Menurut Kecamatan, 2022
Number of Personnel Mass Protection in Paser Regency by Subdistrict, 2022

Kecamatan Subdistrict	Jumlah (Orang) Number (Person)
(1)	(2)
Batu Sopang	209
Muara Samu	137
Batu Engau	229
Tanjung Harapan	131
Pasir Belengkong	289
Tanah Grogot	495
Kuaro	273
Long Ikis	473
Muara Komam	205
Long Kali	381
Cadangan Kabupaten/District Reserve	50
Paser	2 872

Sumber/Source: Satpol PP Kabupaten Paser/Satpol PP of Paser Regency

Tabel 2.3.8 Organisasi Kemasyarakatan, LSM, dan OKP di Kabupaten Paser Dirinci Menurut Organisasi, 2018-2022
Number of Ormas, LSM, and OKP in Paser Regency by Organization, 2018-2022

Uraian Description	2018	2019	2020	2021	2022
(1)	(2)	(3)	(4)	(5)	(6)
Paguyuban <i>Circle of Friends</i>	15	16	18	17	17
Organisasi Kelompok Partisan <i>Partisan Group Organization</i>	45	45	45	45	45
Organisasi Kemasyarakatan (Ormas) <i>Community Organizations</i>	133	135	138	141	147
Lembaga Swadaya Masyarakat (LSM) <i>Non-Governmental Organization (NGO)</i>	61	61	63	64	64
Yayasan <i>Foundation</i>	73	84	84	88	91
Jumlah/Total	327	341	348	355	364

Sumber/Source: Badan Kesatuan Bangsa Dan Politik Kabupaten Paser/*Regional of Civil Defence Quarter and Politic of Paser Regency*

2.4 KEUANGAN DAERAH LOCAL FINANCE

Tabel 2.4.1 Anggaran Pendapatan Pemerintah Kabupaten Paser Menurut Jenis Pendapatan (ribu rupiah), 2019-2022
Table Budget of Paser Regency Government Revenues by Kind of Revenues (thousand rupiahs), 2019–2022

Jenis Pendapatan/Kind of Revenues	2019	2020
(1)	(2)	(3)
1. Pendapatan Asli Daerah (PAD)/Regional Revenue	167 013 658,19	136 428 440,93
1.1 Pajak Daerah/Regional Tax	42 000 000,00	25 808 600,00
1.2 Retribusi Daerah/Regional Retribution	8 674 500,00	7 379 308,50
1.3 Hasil Perusahaan Milik Daerah dan Pengelolaan Kekayaan Daerah yang Dipisahkan/Regional-Owned Company Revenue and Separated Management of Regional Wealth	6 765 981,70	4 164 142,13
1.4 Lain-lain PAD yang Sah/Other Regional Revenue	109 573 176,49	99 076 390,30
2. Dana Perimbangan/Balance Funds	1 472 162 698,03	1 305 164 518,52
2.1 Bagi Hasil Pajak/Tax Sharing Revenue	76 128 020,00	58 474 570,42
2.2 Bagi Hasil Bukan Pajak/Sumber Daya Alam/Non-Tax Sharing Revenue/Natural Resources	790 218 212,03	691 920 236,10
2.3 Dana Alokasi Umum/General Allocation Fund	410 681 304,00	384 896 323,00
2.4 Dana Alokasi Khusus/Special Allocation Fund	195 135 162,00	169 873 389,00
3. Lain-lain Pendapatan yang Sah/Other Revenue	882 133 272,11	718 891 262,24
3.1 Pendapatan Hibah/Grant	37 252 000,00	40 576 500,00
3.2 Dana Darurat/Emergency Fund	0,00	0,00
3.3 Dana Bagi Hasil Pajak dari Provinsi dan Pemerintah Daerah Lainnya/Tax Sharing Revenue from Provincial and Other Regional Governments	288 555 729,11	178 578 248,00
3.4 Dana Penyesuaian dan Otonomi Daerah/Regional Adjustment and Autonomy Fund	122 624 619,00	168 547 851,00
3.5 Bantuan Keuangan dari Provinsi atau Pemerintah Daerah Lainnya/Financial Assistance from Provincial or Other Regional Governments	433 700 924,00	331 188 663,24
3.6 Lainnya/Others	0,00	0,00
Jumlah/Total	2 521 309 628,32	2 160 484 221,70

Lanjutan Tabel/*Continued Table 2.4.1*

Jenis Pendapatan/ <i>Kind of Revenues</i>	2021	2022
(1)	(4)	(5)
1. Pendapatan Asli Daerah (PAD)/<i>Regional Revenue</i>	165 495 630,00	170 969 275,19
1.1 Pajak Daerah/ <i>Regional Tax</i>	40 098 000,00	36 717 000,00
1.2 Retribusi Daerah/ <i>Regional Retribution</i>	9 842 337,50	11 770 389,00
1.3 Hasil Perusahaan Milik Daerah dan Pengelolaan Kekayaan Daerah yang Dipisahkan/ <i>Regional-Owned Company Revenue and Separated Management of Regional Wealth</i>	4 938 453,63	5 723 822,37
1.4 Lain-lain PAD yang Sah/ <i>Other Regional Revenue</i>	110 616 838,87	116 758 063,82
2. Pendapatan Transfer	1 899 693 270,00	2 372 827 528,73
2.1 Pendapatan Transfer Pemerintah Pusat	1 282 415 211,00	1 921 186 266,73
2.2 Pendapatan Transfer Antar Daerah	617 278 059,00	451 641 262,00
3. Lain-lain Pendapatan yang Sah/<i>Other Revenue</i>	44 963 100,00	4 000 000,00
3.1 Pendapatan Hibah/ <i>Grant</i>	4 000 000,00	4 000 000,00
3.6 Lain-lain Pendapatan Sesuai dengan Ketentuan Peraturan Perundang-Undangan	40 963 100,00	0,00
Jumlah/<i>Total</i>	2 110 152 000,00	2 547 796 803,91

Catatan/*Notes*: terdapat perbedaan rincian jenis pendapatan

Sumber/*Source*: Badan Keuangan dan Aset Daerah Kabupaten Paser/*Finance and Local Assets Services of Paser Regency*

Tabel 2.4.2 **Realisasi Pendapatan Pemerintah Kabupaten Paser Menurut Jenis Pendapatan (ribu rupiah), 2019-2022**
Actual Paser Regency Government Revenues by Kind of Revenues (thousand rupiahs), 2019–2022

Jenis Pendapatan/Kind of Revenues	2019	2020 ¹
(1)	(2)	(3)
1. Pendapatan Asli Daerah (PAD)/Regional Revenue	166 152 866,58	152 724 308,68
1.1 Pajak Daerah/Regional Tax	48 875 114,20	33 269 122,40
1.2 Retribusi Daerah/Regional Retribution	9 563 179,54	9 527 589,97
1.3 Hasil Perusahaan Milik Daerah dan Pengelolaan Kekayaan Daerah yang Dipisahkan/Regional-Owned Company Revenue and Separated Management of Regional Wealth	6 765 981,71	4 164 142,13
1.4 Lain-lain PAD yang Sah/Other Regional Revenue	100 948 591,13	105 763 454,18
2. Dana Perimbangan/Balance Funds	1 620 239 684,96	1 513 531 810,49
2.1 Bagi Hasil Pajak/Tax Sharing Revenue	76 869 212,06	53 464 617,73
2.2 Hasil Bukan Pajak/Sumber Daya Alam/Non-Tax Sharing Revenue/Natural Resources	956 235 783,50	913 747 477,20
2.3 Dana Alokasi Umum/General Allocation Fund	410 681 304,00	382 202 549,00
2.4 Dana Alokasi Khusus/Special Allocation Fund	176 453 385,40	164 117 166,55
3. Lain-lain Pendapatan yang Sah/Other Revenue	861 890 796,89	643 356 271,46
3.1 Pendapatan Hibah/Grant	42 567 438,67	4 118 997,10
3.2 Dana Darurat/Emergency Fund	0,00	0,00
3.3 Dana Bagi Hasil Pajak dari Provinsi dan Pemerintah Daerah Lainnya/Tax Sharing Revenue from Provincial and Other Regional Governments	264 547 365,63	169 578 622,26
3.4 Dana Penyesuaian dan Otonomi Daerah/Regional Adjustment and Autonomy Fund	121 075 068,60	138 468 982,86
3.5 Bantuan Keuangan dari Provinsi atau Pemerintah Daerah Lainnya/Financial Assistance from Provincial or Other Regional Governments	433 700 924,00	331 188 663,24
3.6 Lainnya/Others	0,00	1 006,00
Jumlah/Total	2 648 283 348,44	2 309 612 390,63

Lanjutan Tabel/*Continued Table 2.4.2*

Jenis Pendapatan/ <i>Kind of Revenues</i>	2021	2022
(1)	(4)	(5)
1. Pendapatan Asli Daerah (PAD)/<i>Regional Revenue</i>	270 129 905,88	135 693 493,10
1.1 Pajak Daerah/ <i>Regional Tax</i>	48 074 617,66	37 811 370,37
1.2 Retribusi Daerah/ <i>Regional Retribution</i>	10 780 217,79	10 959 413,24
1.3 Hasil Perusahaan Milik Daerah dan Pengelolaan Kekayaan Daerah yang Dipisahkan/ <i>Regional-Owned Company Revenue and Separated Management of Regional Wealth</i>	5 038 453,63	5 723 822,37
1.4 Lain-lain PAD yang Sah/ <i>Other Regional Revenue</i>	206 236 616,80	81 198 887,12
2. Pendapatan Transfer	1 913 090 027,70	2 890 161 544,91
2.1 Pendapatan Transfer Pemerintah Pusat	1 300 917 444,70	2 400 704 478,74
2.2 Pendapatan Transfer Antar Daerah	612 172 583,00	489 457 066,17
3. Lain-lain Pendapatan yang Sah/<i>Other Revenue</i>	46 223 386,68	868 674,79
3.1 Pendapatan Hibah/ <i>Grant</i>	3 990 000,00	597 930,79
3.6 Lain-lain Pendapatan Sesuai dengan Ketentuan Peraturan Perundang-Undangan	42 233 386,68	270 744,00
Jumlah/<i>Total</i>	2 229 443 320,26	3 026 723 712,80

Catatan/*Notes*: terdapat perbedaan rincian jenis pendapatan

Sumber/*Source*: Badan Keuangan dan Aset Daerah Kabupaten Paser/*Finance and Local Assets Services of Paser Regency*

Tabel 2.4.3 Anggaran Belanja Pemerintah Kabupaten Paser Menurut Jenis Belanja (ribu rupiah), 2019-2022
Table 2.4.3 Budget of Paser Regency Government Expenditures by Kind of Expenditures (thousand rupiahs), 2019–2022

Jenis Belanja Kind of Expenditures	2019	2020
(1)	(2)	(3)
1. Belanja Tidak Langsung/Indirect Expenditures	1 054 687 371,25	1 133 355 654,69
1.1 Belanja Pegawai/Personnel Expenditures	731 176 446,79	723 734 268,52
1.2 Belanja Bunga/Interest Expenditures	0,00	0,00
1.3 Belanja Subsidi/Subsidies Expenditures	0,00	0,00
1.4 Belanja Hibah/Grant Expenditures	45 346 500,00	72 826 758,50
1.5 Belanja Bantuan Sosial/Social Aid Expenditures	4 475 000,00	0,00
1.6 Belanja Bagi Hasil/Sharing Fund Expenditure	5 067 450,00	4 279 512,20
1.7 Belanja Bantuan Keuangan/Financial Aids Expenditures	262 621 974,46	247 881 789,17
1.8 Belanja Tidak Terduga/Unpredicted Expenditures	6 000 000,00	84 633 326,30
2. Belanja Langsung/Direct Expenditures	1 763 283 551,75	1 455 327 345,31
2.1 Belanja Pegawai/Personnel Expenditures	173 914 278,82	173 780 068,67
2.2 Belanja Barang dan Jasa/Goods and Services Expenditures	683 957 117,93	710 745 402,16
2.3 Belanja Modal/Capital Expenditure	905 412 155,01	570 801 874,48
Jumlah/Total	2 817 970 923,00	2 588 683 000,00

Lanjutan Tabel/*Continued Table 2.4.3*

Jenis Belanja <i>Kind of Expenditures</i>	2021	2022
(1)	(4)	(5)
1. Belanja Tidak Langsung/<i>Indirect Expenditures</i>	1 828 817 601,31	2 068 729 276,57
1.1 Belanja Pegawai/ <i>Personnel Expenditures</i>	745 404 737,24	770 125 401,69
1.2 Belanja Bunga/ <i>Interest Expenditures</i>	1 061 465 770,00	1 261 589 774,80
1.3 Belanja Hibah/ <i>Grant Expenditures</i>	21 947 094,07	28 576 150,07
1.4 Belanja Bantuan Sosial/ <i>Social Aid Expenditures</i>	0,00	8 437 950,00
2. Belanja Modal	492 004 041,41	521 675 033,26
2.1 Belanja Modal Tanah	6 323 500,00	23 186 432,11
2.2 Belanja Modal Peralatan dan Mesin	79 405 836,58	117 122 901,44
2.3 Belanja Modal Gedung dan Bangunan	66 122 992,78	129 552 157,84
2.4 Belanja Modal Jalan, Jaringan, dan Irigasi	335 265 402,04	246 669 230,57
2.5 Belanja Modal Aset Tetap Lainnya	4 886 310,00	5 144 311,30
3. Belanja Tak Terduga	10 500 000,00	6 000 000,00
3.1 Belanja Tidak Terduga	10 500 000,00	6 000 000,00
4. Belanja Transfer	295 773 146,46	323 087 690,18
4.1 Belanja Bagi Hasil	3 430 436,30	5 483 743,15
4.2 Belanja Bantuan Keuangan	292 342 710,16	317 603 947,03
Jumlah/<i>Total</i>	2 627 094 789,18	2 919 492 000,00

Catatan/*Notes*: terdapat perbedaan rincian jenis belanja

Sumber/*Source*: Badan Keuangan dan Aset Daerah Kabupaten Paser/*Finance and Local Assets Services of Paser Regency*

Tabel 2.4.4 Realisasi Belanja Pemerintah Kabupaten Paser Menurut Jenis Belanja (ribu rupiah), 2019-2022
Actual Paser Regency Government Expenditures by Kind of Expenditures (thousand rupiahs), 2019–2022

Jenis Belanja <i>Kind of Expenditures</i>	2019	2020
(1)	(2)	(3)
1. Belanja Tidak Langsung/<i>Indirect Expenditures</i>	926 153 398,76	873 693 846,83
1.1 Belanja Pegawai/ <i>Personnel Expenditures</i>	610 380 921,90	580 570 469,83
1.2 Belanja Bunga/ <i>Interest Expenditures</i>	0,00	0,00
1.3 Belanja Subsidi/ <i>Subsidies Expenditures</i>	0,00	0,00
1.4 Belanja Hibah/ <i>Grant Expenditures</i>	41 593 776,06	69 079 845,66
1.5 Belanja Bantuan Sosial/ <i>Social Aid Expenditures</i>	2 975 000,00	0,00
1.6 Belanja Bagi Hasil/ <i>Sharing Fund Expenditure</i>	4 139 353,50	3 665 020,10
1.7 Belanja Bantuan Keuangan/ <i>Financial Aids Expenditures</i>	261 065 487,30	216 840 518,67
1.8 Belanja Tidak Terduga/ <i>Unpredicted Expenditures</i>	5 998 860,00	3 537 992,57
2. Belanja Langsung/<i>Direct Expenditures</i>	1 578 136 893,20	1 264 038 096,90
2.1 Belanja Pegawai/ <i>Personnel Expenditures</i>	161 831 124,35	156 984 951,64
2.2 Belanja Barang dan Jasa/ <i>Goods and Services Expenditures</i>	544 912 071,80	561 019 564,72
2.3 Belanja Modal/ <i>Capital Expenditure</i>	871 393 697,06	546 033 580,55
Jumlah/<i>Total</i>	2 504 290 291,97	2 137 731 943,74

Lanjutan Tabel/*Continued Table 2.4.4*

Jenis Belanja <i>Kind of Expenditures</i>	2021	2022
(1)	(4)	(5)
1. Belanja Tidak Langsung/<i>Indirect Expenditures</i>	1 677 435 644,15	1 718 590 755,38
1.1 Belanja Pegawai/ <i>Personnel Expenditures</i>	668 066 041,46	697 178 655,60
1.2 Belanja Bunga/ <i>Interest Expenditures</i>	988 782 289,74	994 289 173,40
1.3 Belanja Hibah/ <i>Grant Expenditures</i>	20 587 312,95	24 121 126,37
1.4 Belanja Bantuan Sosial/ <i>Social Aid Expenditures</i>	0,00	3 001 800,00
2. Belanja Modal	447 277 558,38	418 294 349,93
2.1 Belanja Modal Tanah	0,00	2 792 938,37
2.2 Belanja Modal Peralatan dan Mesin	77 288 776,50	80 278 620,25
2.3 Belanja Modal Gedung dan Bangunan	59 421 445,65	110 653 104,93
2.4 Belanja Modal Jalan, Jaringan, dan Irigasi	306 133 020,71	224 449 975,08
2.5 Belanja Modal Aset Tetap Lainnya	4 434 315,52	119 711,30
3. Belanja Tak Terduga	8 434 567,03	1 962 804,15
3.1 Belanja Tidak Terduga	8 434 567,03	1 962 804,15
4. Belanja Transfer	230 019 143,78	287 309 935,73
4.1 Belanja Bagi Hasil	2 982 727,15	4 455 653,08
4.2 Belanja Bantuan Keuangan	227 036 416,63	282 854 282,65
Jumlah/<i>Total</i>	2 363 166 913,34	2 426 157 845,18

Catatan/*Notes*: terdapat perbedaan rincian jenis belanja

Sumber/*Source*: Badan Keuangan dan Aset Daerah Kabupaten Paser/*Finance and Local Assets Services of Paser Regency*

Tabel 2.4.5 Ringkasan Anggaran Pemerintah Kabupaten Paser dan Realisasinya (ribu rupiah), 2021-2022
Paser Regency Government Budget and Realization (ribu rupiahs), 2021- 2022

Rincian Description	2021	
	Anggaran Budget	Realisasi Realization
(1)	(2)	(3)
Pendapatan/Revenues	2 110 152 000,00	2 229 443 320,26
Pendapatan Asli Daerah (PAD) Regional Revenue	165 495 630,00	270 129 905,88
Pendapatan Transfer	1 899 693 270,00	1 913 090 027,70
Lain-lain Pendapatan yang Sah Other Revenue	44 963 100,00	46 223 386,68
Belanja/Expenditures	2 627 094 789,18	2 363 166 913,34
Belanja Operasi	1 828 817 601,31	1 677 435 644,15
Belanja Modal	492 004 041,41	447 277 558,38
Belanja Tak Terduga	10 500 000,00	8 434 567,03
Belanja Transfer	295 773 146,46	230 019 143,78

Lanjutan Tabel/*Continued Table 2.4.5*

Rincian Description	2022	
	Anggaran Budget	Realisasi Realization
(1)	(2)	(3)
Pendapatan/Revenues	2 547 796 803,91	3 026 723 712,80
Pendapatan Asli Daerah (PAD) Regional Revenue	170 969 275,19	135 693 493,10
Pendapatan Transfer	2 372 827 528,73	2 890 161 544,91
Lain-lain Pendapatan yang Sah Other Revenue	4 000 000,00	868 674,79
Belanja/Expenditures	2 919 492 000,00	2 426 157 845,18
Belanja Operasi	2 068 729 276,57	1 718 590 755,38
Belanja Modal	521 675 033,26	418 294 349,93
Belanja Tak Terduga	6 000 000,00	1 962 804,15
Belanja Transfer	323 087 690,18	287 309 935,73

Sumber/Source: Badan Keuangan dan Aset Daerah Kabupaten Paser/Finance and Local Assets Services of Paser Regency

Tabel 2.4.6 Target dan Realisasi Penerimaan Pajak Daerah di Kabupaten Paser (ribu rupiah), 2019 - 2022
Target and Actual Receipt of Local Taxes in Paser Regency (thousand rupiahs), 2019 - 2022

Jenis Pajak Daerah Type of Local Taxes	2019		2020	
	Target/Target	Realisasi/Actual	Target/Target	Realisasi/Actual
(1)	(2)	(3)	(4)	(5)
Pajak Hotel Hotel Tax	380 600,00	412 393,26	238 600,00	348 175,66
Pajak Restoran Restaurant Tax	10 299 000,00	11 176 393,91	7 295 000,00	8 408 657,33
Pajak Hiburan Entertainment Tax	177 500,00	191 998,60	42 000,00	33 916,00
Pajak Reklame Advertisement Tax	484 000,00	515 770,59	550 000,00	826 500,26
Pajak Penerangan Jalan Street Lighting Tax	9 000 000,00	9 890 364,83	9 000 000,00	10 544 815,46
Pajak Pengambilan Bahan Galian Golongan C Tax Collection On Excise from Class C	3 713 390,09	4 780 754,49	3 000 000,00	5 273 453,51
Pajak Parkir Parking Tax	300 000,00	194 433,80	150 000,00	414 481,65
Pajak Air Bawah Tanah Underground Water Tax	0,00	3 436,62	22 000,00	52 689,68
Pajak Sarang Burung Walet Swallow Bird Nest Tax	25 000,00	38 570,17	25 000,00	37 317,07
Pajak Bumi dan Bangunan (PBB) Land and Building Tax	4 436 000,00	3 468 544,43	3 236 000,00	3 707 699,50
Pajak Bea Perolehan Hak atas Tanah dan Bangunan (BPHTB) Customs and Land Acquisition Tax	13 184 509,91	18 202 453,51	2 250 000,00	3 621 416,29

Lanjutan Tabel/*Continued Table 2.4.6*

Jenis Pajak Daerah <i>Type of Local Taxes</i>	2021		2022	
	Target/ <i>Target</i>	Realisasi/ <i>Actual</i>	Target/ <i>Target</i>	Realisasi/ <i>Actual</i>
(1)	(6)	(7)	(8)	(9)
Pajak Hotel <i>Hotel Tax</i>	260 000,00	355 369,60	1 000 000,00	1 415 932,42
Pajak Restoran <i>Restaurant Tax</i>	7 340 000,00	8 490 495,18	8 870 000,00	9 497 614,38
Pajak Hiburan <i>Entertainment Tax</i>	9 000,00	9 446,00	12 000,00	30 031,00
Pajak Reklame <i>Advertisement Tax</i>	650 000,00	835 491,83	900 000,00	996 861,78
Pajak Penerangan Jalan <i>Street Lighting Tax</i>	9 690 000,00	10 899 132,96	10 500 000,00	11 764 876,03
Pajak Pengambilan Bahan Galian Golongan C <i>Tax Collection On Excise from Class C</i>	0,00	0,00	5 000 000,00	3 353 782,12
Pajak Parkir <i>Parking Tax</i>	150 000,00	113 558,60	150 000,00	140 638,97
Pajak Air Bawah Tanah <i>Underground Water Tax</i>	35 000,00	55 370,27	50 000,00	53 147,63
Pajak Sarang Burung Walet <i>Swallow Bird Nest Tax</i>	30 000,00	34 411,83	35 000,00	53 600,40
Pajak Bumi dan Bangunan (PBB) <i>Land and Building Tax</i>	3 236 000,00	4 046 004,12	4 200 000,00	3 663 009,35
Pajak Bea Perolehan Hak atas Tanah dan Bangunan (BPHTB) <i>Customs and Land Acquisition Tax</i>	15 400 000,00	18 835 014,49	6 000 000,00	6 785 506,91

Sumber/*Source*: Badan Pendapatan Daerah Kabupaten Paser/*Local Revenues Services of Paser Regency*

2.5 PERTANAHAN LAND AFFAIRS

Tabel 2.5.1 **Penghasilan Negara Yang Masuk Melalui Kantor
Pertanahan Kabupaten Paser Dirinci Per Bulan (Rupiah),
2022**
**Country Revenue from National Land Board Office of Paser
Regency by Month (Rupiah), 2022**

Bulan Month	PNBP (Rupiah)
(1)	(2)
Januari/January	124 018 091
Februari/February	85 354 349
Maret/March	76 141 305
April/April	107 018 625
Mei/May	58 672 364
Juni/June	87 911 328
Juli/July	138 648 083
Agustus/August	89 695 711
September/September	98 148 852
Oktober/October	91 764 535
November/November	192 432 239
Desember/December	174 761 461
Jumlah/Total	1 324 566 943

Sumber/Source: Kantor Pertanahan Kabupaten Paser/National Land Board of Paser Regency

Tabel 2.5.2 Banyaknya Permohonan dan Penyelesaian Tentang
Table **Pertanahan di Kabupaten Paser, 2022**
Number of Applicant and Solving of Land Issue in Paser
Regency, 2022

Rincian Description	Permohonan/Applicant		Diselesaikan/Solved		Sisa Rent
	Fisik (Bidang) Physical (Field)	Keuangan Finance (Rupiah)	Fisik (Bidang) Physical (Field)	Keuangan Finance (Rupiah)	
(1)	(2)	(3)	(4)	(5)	(6)
Layanan Pengukuran Bidang tanah luas kurang dari 10 Ha	566	353 568 480	554	318 886 640	34 681 840
Layanan Surat Keterangan Pendaftaran Tanah (SKPT)	132	2 150 000	132	2 150 000	0
Layanan Surat Keputusan Penetapan Hak Atas Tanah Perorangan dan Badan Hukum	209	92 327 520	187	79 692 680	12 634 840
Layanan Peralihan Hak	523	409 681 575	523	409 681 575	0
Layanan Hak Tanggung	532	208 450 000	532	208 450 000	0

Sumber/Source: Kantor Pertanahan Kabupaten Paser/National Land Board of Paser Regency



PENDUDUK & KETENAGAKERJAAN

POPULATION & EMPLOYMENT



ANGKATAN KERJA 2022

Labor Force **133.734** Orang
People

Tingkat Pengangguran Terbuka sebesar 4,88 persen artinya sebanyak 4,88 persen atau 6.528 orang angkatan kerja adalah pengangguran

Unemployment rate by 4,88 percent means that 4,88 percent or 6,528 people in the labor force are unemployed

JUMLAH PENDUDUK 2022

KABUPATEN PASER

Total Population in Paser Regency in 2022

280.065 Jiwa
People



RASIO JENIS KELAMIN
Sex Ratio

108,31

Terdapat 108,31 penduduk laki-laki untuk setiap 100 penduduk perempuan

There are 108,31 males for every 100 female population



PENJELASAN TEKNIS

1. **Sumber utama data kependudukan** adalah sensus penduduk yang dilaksanakan setiap sepuluh tahun sekali. Sensus penduduk telah dilaksanakan sebanyak enam kali sejak Indonesia merdeka, yaitu tahun 1961, 1971, 1980, 1990, 2000, 2010 dan 2020.

Keenam sensus penduduk sebelumnya dilaksanakan dengan menggunakan metode tradisional, yaitu mencatat setiap penduduk dari rumah ke rumah. Pertama kalinya dalam sejarah sensus penduduk di Indonesia, Sensus Penduduk 2020 (SP2020) menggunakan metode kombinasi yaitu dengan memanfaatkan data Administrasi Kependudukan (Admindex) dari Direktorat Jenderal Kependudukan dan Pencatatan Sipil (Ditjen Dukcapil) Kementerian Dalam Negeri (Kemendagri) sebagai data dasar pelaksanaan SP2020. Hal ini dirancang dan dilaksanakan sebagai upaya untuk mewujudkan "SATU DATA KEPENDUDUKAN INDONESIA".

SP2020 mencakup seluruh penduduk yang tinggal di wilayah teritorial Indonesia, mencakup Warga Negara Indonesia (WNI) dan Warga

TECHNICAL NOTES

1. **One of the sources of demographic data** is population census, which is conducted every ten years. Population Census has been conducted seven times since Indonesia's independence: 1961, 1971, 1980, 1990, 2000, 2010, and 2020

The previous six population censuses were carried out using the traditional method, canvassing each person door-to-door. For the first time in the history of the population census in Indonesia, the 2020 Population Census (PC2020) used a combined method, that is utilizing Population Administration data managed by the Directorate General of Population and Civil Registration of the Ministry of Home Affairs as the basic data for the population census. This is designed and implemented as an effort to realize "ONE INDONESIAN POPULATION DATA".

PC2020 covered all residents who live in Indonesia's territory, including Indonesian citizens (WNI) and foreign citizens (WNA) who have stayed or plan to stay

Negara Asing (WNA) yang telah menetap atau berencana menetap di wilayah Indonesia selama minimal satu tahun. WNI yang dicakup juga termasuk mereka yang berada di luar negeri, yaitu Anggota Korps Diplomatik Republik Indonesia beserta keluarganya di luar negeri dan Anggota TNI/POLRI beserta keluarganya yang sedang melakukan misi perdamaian di luar negeri

Untuk tahun yang tidak dilaksanakan sensus penduduk, data kependudukan diperoleh dari hasil proyeksi penduduk. Proyeksi penduduk merupakan suatu perhitungan ilmiah yang didasarkan pada asumsi dari komponen-komponen perubahan penduduk, yaitu kelahiran, kematian, dan migrasi (migrasi internasional dan migrasi risen antar provinsi). Proyeksi penduduk interim 2020-2023 dihitung menggunakan data dasar penduduk hasil perapihan umur dari data Administrasi Kependudukan dan SP2020 dengan menggunakan asumsi Angka Kelahiran Total sejak tahun 2020 konstan 2,1 (sesuai Proyeksi Survei Penduduk antar Sensus (SUPAS) 2015-2045), Angka Kematian Bayi (AKB) meneruskan hasil Proyeksi SUPAS 2015-2045, dan pola

in Indonesian territory for at least one year. The Indonesian citizens who are covered also include those who are abroad, namely members of the Diplomatic Corps of the Republic of Indonesia and their families abroad and members of the TNI/POLRI and their families who are carrying out Peacekeeping Missions abroad.

For the periods besides the census year, population projection is applied to estimate population for those years. The population projection is an estimation based on the demographic components, such as birth, death, and migration (international migration and recent migration). The interim population projection for 2020-2023 is calculated from the single age smoothed combined from Population Administration Data and the 2020 Population Census. It uses the assumption that the Total Fertility Rate (TFR) since 2020 is constant at 2.1 (according to the population projection of 2015-2045 Intercensal Population Survey (SUPAS)), Infant Mortality Rate (IMR) continues the results of the 2015-2045 SUPAS Projection, and the 2020 migration pattern is the same as the pattern of migration in SUPAS2015 results.

migrasi 2020 sama dengan pola migrasi hasil SUPAS 2015.

Dalam publikasi ini, data yang disajikan merupakan hasil SP2020 (September), dan hasil proyeksi penduduk interim 2020-2023 (pertengahan tahun/ Juni).

The data presented in this publication are the PC2020 results (September) and the 2020-2023 interim population projection results (midyear/June).

2. BPS - Penduduk Indonesia

adalah semua orang yang berdomisili di wilayah teritorial Indonesia, mencakup Warga Negara Indonesia (WNI) dan Warga Negara Asing (WNA) yang telah menetap selama satu tahun atau lebih atau berencana menetap di wilayah Indonesia selama minimal satu tahun. Pada sensus sebelumnya referensi waktu dalam konsep kependudukan adalah enam bulan. Perubahan ini didasari oleh UU No. 24 Tahun 2013 tentang Perubahan atas UU No. 23 Tahun 2006 tentang Administrasi Kependudukan pada Pasal 15.

2. BPS - The population of Indonesia

are all people who live in Indonesia's territory, including Indonesian citizens and foreign citizens who have lived for one year or more or plan to stay in Indonesia territory for at least one year. In the previous census the time reference in the population concept was six months. This change is based on Law no.24 of 2013 concerning Amendments to Law no. 23 of 2006 concerning Population Administration in Article 15.

3. Disdukcapil - Penduduk

adalah setiap orang baik warga negara Indonesia maupun Warga Negara Asing yang bertempat tinggal di wilayah di Negara RI dan telah memenuhi ketentuan Peraturan Perundang-undangan yang berlaku.

3. Disdukcapil - Population

is any person both Indonesian citizens and Foreign Citizens who reside in the territory of the Republic of Indonesia and has complied with the provisions of the applicable Laws and Regulations.

4. **Laju pertumbuhan penduduk per tahun** adalah angka yang menunjukkan rata-rata tingkat penambahan penduduk per tahun dalam jangka waktu tertentu. Angka ini dinyatakan sebagai persentase dari penduduk dasar. Metode penghitungan laju pertumbuhan penduduk yang digunakan oleh BPS adalah metode geometrik.
5. **Kepadatan penduduk** adalah ukuran persebaran penduduk yang menunjukkan jumlah penduduk untuk setiap kilometer persegi luas wilayah.
6. **Rasio jenis kelamin** adalah perbandingan antara jumlah penduduk laki-laki dan jumlah penduduk perempuan pada suatu daerah dan waktu tertentu, yang biasanya dinyatakan dalam banyaknya penduduk laki-laki per 100 perempuan.
7. **Distribusi penduduk** adalah pola persebaran penduduk di suatu wilayah, baik berdasarkan batas-batas geografis maupun berdasarkan batas-batas administrasi pemerintahan.
4. **Annual population growth rate** is a number that shows the average rate of population growth per year in a certain period. This rate is a percentage of the basic population. The method used by Statistics Indonesia is the geometric method.
5. **Population density** is a measure of the distribution of the population which shows the total population for each square kilometer of area.
6. **Sex ratio** is the ratio between total male population and female population in a certain area and at a certain time, which is usually stated in the number of male residents per 100 females.
7. **Population distribution** is the pattern of population distribution in an area, either by geographic boundaries or by government administrative boundaries.

- 8. Komposisi penduduk** adalah pola persebaran penduduk menurut karakteristiknya, contoh: penduduk menurut kelompok umur, penduduk menurut jenis kelamin.
- 8. *Population compotition*** is the pattern of population distribution by its characteristics, example: population by Age Groups, population by sex.
- 9. Penduduk usia kerja** adalah penduduk yang berumur 15 tahun ke atas.
- 9. *Working age population*** is persons of 15 years and over.
- 10. Angkatan kerja** adalah penduduk usia kerja (15 tahun ke atas) yang bekerja, punya pekerjaan namun sementara tidak bekerja, dan pengangguran.
- 10. *Labor force or economically active*** are persons of 15 years and over, who in the previous week were working, temporarily absent from work but having jobs, and unemployment.
- 11. Bekerja** adalah kegiatan ekonomi yang dilakukan oleh seseorang dengan maksud memperoleh atau membantu memperoleh pendapatan atau keuntungan dan lamanya bekerja paling sedikit 1 jam secara terus menerus dalam seminggu yang lalu (termasuk pekerja keluarga tanpa upah yang membantu dalam suatu usaha/kegiatan ekonomi).
- 11. *Working*** is economic activity conducted by a person and intended to earn income by doing work or helping to do work at least one hour continuously during the reference week (including unpaid family worker/s for any economic activity).
- 12. Jumlah jam kerja seluruhnya** adalah jumlah jam kerja yang digunakan untuk bekerja (tidak termasuk jam kerja istirahat resmi dan jam kerja yang digunakan untuk hal-hal di luar pekerjaan).
- 12. *Total working hours*** is the total hours spent by an employee to perform all jobs (excluding the time used for other activities which are not classified as work).

- 13. Lapangan usaha** adalah bidang kegiatan dari pekerjaan/tempat bekerja di mana seseorang bekerja. Klasifikasi lapangan usaha mengikuti Klasifikasi Baku Lapangan Usaha Indonesia (KBLI) dalam 1 digit.
- 13. *Industry*** is field of a person's activity or establishment. The classification of industries follows the Indonesia Standard Industrial Classification (KBLI) in one digit.
- 14. Status pekerjaan** adalah kedudukan seseorang dalam unit usaha/kegiatan dalam melakukan pekerjaan.
- 14. *Employment status*** is the status of a person at his place of work or establishment where he was employed.
- 15. Berusaha sendiri tanpa dibantu orang lain** adalah bekerja atau berusaha dengan menanggung risiko secara ekonomis, yaitu dengan tidak kembalinya ongkos produksi yang telah dikeluarkan dalam rangka usahanya tersebut, serta tidak menggunakan pekerja dibayar maupun pekerja tak dibayar, termasuk yang sifat pekerjaannya memerlukan teknologi atau keahlian khusus.
- 15. *Own-account worker*** is a person who works at his own risk without assisted by paid per mount worker or unpaid worker include technical job or skill job.
- 16. Berusaha dibantu buruh tidak tetap/buruh tidak dibayar** adalah bekerja atau berusaha atas risiko sendiri, dan menggunakan buruh/pekerja tak dibayar dan atau buruh/pekerja tidak tetap.
- 16. *Employer assisted by temporary workers/unpaid worker*** is a person who works at his own risk and assisted by temporary worker/unpaid worker.
- 17. Berusaha dibantu buruh tetap/buruh dibayar** adalah berusaha atas risiko sendiri dan mempekerjakan paling sedikit satu orang buruh/pekerja tetap yang dibayar.
- 17. *Employer assisted by permanent workers/paid workers*** is a person who does his business at her/his own risk at least one assisted by paid permanent worker.

- 18. Buruh/karyawan/pegawai** adalah seseorang yang bekerja pada orang lain atau instansi/kantor/ perusahaan secara tetap dengan menerima upah/gaji baik berupa uang maupun barang. Buruh yang tidak mempunyai majikan tetap, tidak digolongkan sebagai buruh/karyawan, tetapi sebagai pekerja bebas. Seseorang dianggap memiliki majikan tetap jika memiliki 1 (satu) majikan (orang/rumah tangga) yang sama dalam sebulan terakhir, khusus pada sektor bangunan batasannya tiga bulan. Apabila majikannya instansi/ lembaga, boleh lebih dari satu.
- 19. Pekerja bebas** adalah seseorang yang bekerja pada orang lain/majikan/institusi yang tidak tetap (lebih dari 1 majikan dalam sebulan terakhir) di usaha pertanian baik berupa usaha rumah tangga maupun bukan usaha rumah tangga, ataupun di nonpertanian atas dasar balas jasa dengan menerima upah atau imbalan baik berupa uang maupun barang, dan baik dengan sistem pembayaran harian maupun borongan.
- 18. *Employee*** is a person who work permanently for other people or institution/office/company and gains some money/cash or goods as wage/salary. Labor who have no permanent employer is not categorized as a laborer/worker/employee but casual worker. A laborers in general is considered to have a permanent employer if he has the same employer during the past month, particularly for building construction sector is 3 months. If the employer is an institution, more than 1 (one) employer is allowed.
- 19. *Casual employee*** is a person who does not work permanently for other people/employer/ institution (more than 1 employer during the last 1 month) in agricultural sector, either home industry or not home industry, or in non-agricultural sector based on remuneration paid with money or goods, and based on daily or contact payment system.

20. Pekerja tak dibayar adalah seseorang yang bekerja membantu usaha untuk memperoleh penghasilan/keuntungan yang dilakukan oleh salah seorang anggota rumah tangga atau bukan anggota rumah tangga tanpa mendapat upah/gaji baik berupa uang maupun barang.

20. Unpaid worker is a person who intended to work without pay either with money or good, in an establishment run by other members of the family, relative or neighbour.

<https://paserkab.bps.go.id>

ULASAN

DESCRIPTION

PENDUDUK

Jumlah penduduk Kabupaten Paser pada tahun 2022 mencapai 280.065 jiwa. Laju pertumbuhan penduduknya mencapai 1,67% dibandingkan jumlah penduduk pada Sensus Penduduk 2020. Jika ditinjau berdasarkan jenis kelamin, jumlah penduduk laki-laki masih lebih banyak dibandingkan jumlah penduduk perempuan. Adapun rasio jenis kelamin kabupaten Paser tahun 2022 adalah 108,31, yang artinya dari 100 penduduk perempuan terdapat 109 penduduk laki-laki. Jika dilihat berdasarkan kelompok umur, penduduk di Kabupaten Paser didominasi oleh penduduk usia muda.

POPULATION

In 2022, 280,065 people lived in Paser Regency. So, the population growth in 2022 is 1.67% percent, against previous census. According to sex, male people are more than female people. The number of sex ratio is 108.31. It means there are 109 male people in 100 female people. Young people are the most population in 2022.

KETENAGAKERJAAN

Tenaga kerja adalah modal dalam pembangunan ekonomi. Jumlah dan komposisi tenaga kerja akan mengalami perubahan seiring dengan pertumbuhan penduduk. Tenaga Kerja yang aktif secara ekonomi disebut angkatan kerja. Tingkat Partisipasi Angkatan (TPAK) adalah persentase penduduk usia 15 tahun keatas yang merupakan angkatan kerja.

EMPLOYMENT

Labor is capital in economic development. The number and composition of the workforce will change along with population growth. Economically active labor is called the labor force. Economically Active Participation Rate is the percentage of the population aged 15 years and over who constitute the labor force.

Selama kurun waktu 2021-2022, angkatan kerja di Kabupaten Paser menurun dari 136.640 orang

During the period 2021-2022,

menjadi 133.734 orang. Jika ditinjau berdasarkan jenis kelamin, terlihat bahwa TPAK laki-laki lebih tinggi dibanding TPAK perempuan. Tahun 2022, TPAK laki-laki sebesar 82,09 persen, sedangkan TPAK perempuan sebesar 38,82 persen. Jika ditinjau berdasarkan kelompok umur, kelompok umur 25 hingga 44 tahun memiliki proporsi yang lebih besar dibandingkan kelompok umur yang lain.

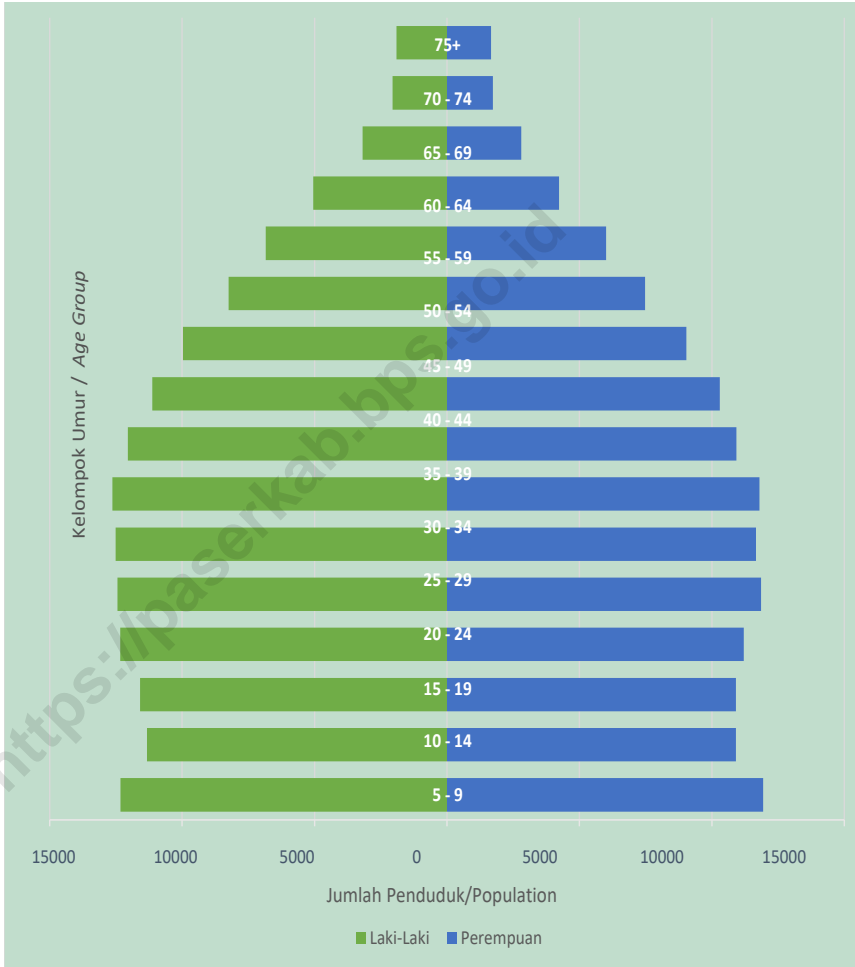
Proporsi pekerja menurut lapangan pekerjaan juga merupakan salah satu ukuran untuk melihat potensi perekonomian suatu wilayah. Hal ini dikarenakan indikator tersebut merupakan cerminan perekonomian suatu wilayah. Untuk tahun 2022, masih sama dengan tahun-tahun sebelumnya, sektor pertanian, kehutanan, perburuan, dan perikanan (39,99%) masih merupakan sektor dominan yang paling banyak menyerap tenaga kerja.

the labor force in Paser Regency decreased from 136,640 people to 133,734 people. When viewed by sex, it appears that the male's Economically Active Participation Rate is higher than the female's Economically Active Participation Rate. In 2022, male's Economically Active Participation Rate was 82.09 percent, while female's Economically Active Participation Rate was 38.82 percent. If reviewed by Age Groups, the Age Groups of 25 to 44 years has a more basic proportion than the other Age Groups.

The proportion of workers according to employment is also one measure to see the economic potential of a region. This is because these indicators are a reflection of the economy of a region. For 2022, it is still the same as in previous years, the agriculture, forestry, hunting, and fisheries sector (39.99%) is still the dominant sector that absorbs the most labor.

Gambar 3.1
Figures

Jumlah Penduduk Menurut Kelompok Umur dan Jenis Kelamin di Kabupaten Paser, 2022
Population by Age Groups and Sex in Paser Regency, 2022

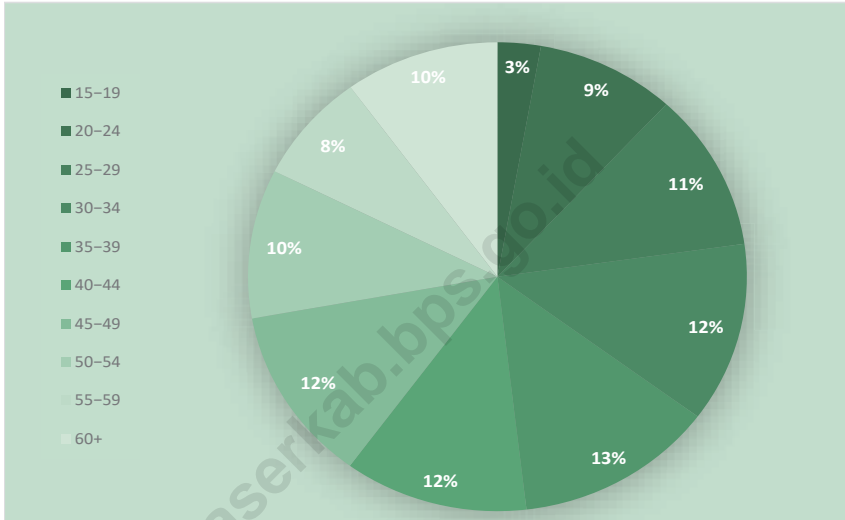


Catatan/Note: Hasil Proyeksi Penduduk Interim 2020-2023 (Pertengahan tahun/ Juni)/ *The result of Interim Population Projection 2020-2023 (mid year/June)*

Sumber/Source: BPS/BPS-Statistic Indonesia

Gambar 3.2
Figures

Persentase Penduduk Berumur 15 Tahun Keatas yang Bekerja Selama Seminggu yang Lalu Menurut Kelompok Umur di Kabupaten Paser, 2022
Percentage of Population 15 Years of Age and Over Who Worked During the Previous Week by Age Groups in Paser Regency, 2022



Sumber/Source: BPS, Survei Angkatan Kerja Nasional (Sakernas) Agustus/ BPS-Statistics of Paser Regency, August National Labor Force Survey

**3.1 PENDUDUK
POPULATION**

Tabel 3.1.1 Penduduk, Laju Pertumbuhan Penduduk, Distribusi Persentase Penduduk, Kepadatan Penduduk, Rasio Jenis Kelamin Penduduk Menurut Kecamatan di Kabupaten Paser, 2022
Population, Population Growth Rate, Percentage Distribution of Population, Population Density, and Sex Ratio by Subdistrict in Paser Regency, 2022

Kecamatan Subdistrict	Penduduk Population	Laju Pertumbuhan Penduduk per Tahun 2020-2022 Annual Population Growth Rate (%) 2020- 2022
(1)	(2)	(3)
Batu Sopang	25 742	-4,19%
Muara Samu	6 796	-0,86%
Batu Engau	17 257	1,70%
Tanjung Harapan	9 552	7,86%
Pasir Belengkong	29 692	3,84%
Tanah Grogot	78 339	2,61%
Kuaro	27 960	-4,21%
Long Ikis	42 493	3,27%
Muara Komam	13 260	1,56%
Long Kali	28 974	5,07%
Paser	280 065	1,67%

Lanjutan Tabel/Continued Table 3.1.1

Kecamatan Subdistrict	Persentase Penduduk Percentage of Total Population	Kepadatan Penduduk (per km ²) Population Density per sq.km
(1)	(4)	(5)
Batu Sopang	9,19%	23,16
Muara Samu	2,43%	7,95
Batu Engau	6,16%	11,45
Tanjung Harapan	3,41%	13,38
Pasir Belengkong	10,60%	29,99
Tanah Grogot	27,97%	233,44
Kuaro	9,98%	37,41
Long Ikis	15,17%	35,29
Muara Komam	4,73%	7,56
Long Kali	10,35%	12,15
Paser	100,00%	24,14

Lanjutan Tabel/*Continued Table 3.1.1*

Kecamatan Subdistrict	Rasio Jenis Kelamin Population Sex Ratio
(1)	(6)
Batu Sopang	138
Muara Samu	150
Batu Engau	125
Tanjung Harapan	96
Pasir Belengkong	104
Tanah Grogot	100
Kuaro	121
Long Ikis	100
Muara Komam	103
Long Kali	103
Paser	108

Sumber/*Source*: BPS dan Kementerian Dalam Negeri/*BPS-Statistics Indonesia and Ministry of Home Affairs*

Tabel 3.1.2 Jumlah Penduduk Menurut Jenis Kelamin dan Kecamatan di Kabupaten Paser, 2022
Table Population by Sex and Sub District in Paser Regency, 2022

Kecamatan Subdistrict	Jenis Kelamin Sex	
	Laki-Laki Male	Perempuan Female
(1)	(2)	(3)
Batu Sopang	14 911	10 831
Muara Samu	4 079	2 717
Batu Engau	9 582	7 675
Tanjung Harapan	4 678	4 874
Pasir Belengkong	15 143	14 549
Tanah Grogot	39 232	39 107
Kuaro	15 281	12 679
Long Ikis	21 284	21 209
Muara Komam	6 734	6 526
Long Kali	14 692	14 282
Paser	145 616	134 449

Catatan/Note: Hasil Proyeksi Penduduk Interim 2020-2023 (Pertengahan tahun/ Juni)/ The result of Interim Population Projection 2020-2023 (mid year/June)

Sumber/Source: BPS/BPS-Statistic Indonesia

Tabel
Table 3.1.3

Jumlah Penduduk Menurut Kelompok Umur dan Jenis Kelamin di Kabupaten Paser, 2022
Population by Age Groups and Sex in Paser Regency, 2022

Kelompok Umur <i>Age Groups</i>	Jenis Kelamin <i>Sex</i>		
	Laki-Laki <i>Male</i>	Perempuan <i>Female</i>	Jumlah <i>Total</i>
(1)	(2)	(3)	(4)
0-4	12 330	11 939	24 269
5-9	11 331	10 911	22 242
10-14	11 592	10 910	22 502
15-19	12 336	11 206	23 542
20-24	12 444	11 854	24 298
25-29	12 512	11 665	24 177
30-34	12 636	11 793	24 429
35-39	12 052	10 925	22 977
40-44	11 124	10 297	21 421
45-49	9 967	9 035	19 002
50-54	8 247	7 481	15 728
55-59	6 843	6 010	12 853
60-64	5 048	4 231	9 279
65-69	3 188	2 802	5 990
70-74	2 055	1 729	3 784
75+	1 911	1 661	3 572
Jumlah/Total	145 616	134 449	280 065

Catatan/Note: Hasil Proyeksi Penduduk Interim 2020-2023 (Pertengahan tahun/ Juni)/ *The result of Interim Population Projection 2020-2023 (mid year/June)*

Sumber/Source: BPS/BPS-Statistic Indonesia

Tabel 3.1.4 Jumlah Penduduk Menurut Kelompok Usia Sekolah di Kabupaten Paser, 2022
Table 3.1.4 Population by School Age in Paser Regency, 2022

Kelompok Umur <i>Age Groups</i>	Jenis Kelamin <i>Sex</i>		
	Laki-Laki <i>Male</i>	Perempuan <i>Female</i>	Jumlah <i>Total</i>
(1)	(2)	(3)	(4)
7-12	17 332	17 700	35 032
13-15	6 143	6 855	12 998
16-18	8 222	6 442	14 664
Jumlah/Total	31 697	30 997	62 694

Sumber/Source: BPS Kabupaten Paser, Survei Sosial Ekonomi Nasional (Susenas)/BPS-Statistics of Paser Regency, National Socio Economic Survey

Tabel 3.1.5 Penduduk 10 Tahun Ke Atas Menurut Ijazah/STTB Tertinggi Yang Dimiliki Kabupaten Paser, 2022
Population by The Age of Over 10 Years Old by Latest Education Acquired in Paser Regency, 2022

Pendidikan Tertinggi yang Ditamatkan <i>Educational Attainment</i>	Jenis Kelamin <i>Sex</i>		Jumlah <i>Total</i>
	Laki-Laki <i>Male</i>	Perempuan <i>Female</i>	
(1)	(2)	(3)	(4)
Tidak Punya Ijazah <i>No Graduating</i>	17 831	17 748	35 579
SD <i>Primary School</i>	31 782	34 439	66 221
SMP/ sederajat <i>General/Vocational Junior High School</i>	27 192	21 295	48 487
SMA umum/kejuruan/ sederajat <i>General/Vocational Senior High School</i>	40 357	28 094	68 451
Diploma/Sarjana/ <i>Diploma/Bachelor/University Graduates</i>	6 980	11 681	18 661
Jumlah/Total	124 142	113 257	237 399

Sumber/Source: BPS Kabupaten Paser, Survei Sosial Ekonomi Nasional (Susenas)/BPS-Statistics of Paser Regency, National Socio Economic Survey

Tabel 3.1.6 **Persentase Penduduk Menurut Kelompok Umur Produktif di Kabupaten Paser, 2022**
Table 3.1.6 **Percentage of Population by Productive Age in Paser Regency, 2022**

Kelompok Umur Age Groups	Persentase Penduduk Percentage of Population			Dependency Ratio		
	Laki-Laki Male	Perempuan Female	Jumlah Total	Laki-Laki Male	Perempuan Female	Jumlah Total
(1)	(2)	(3)	(4)	(5)	(6)	(7)
0-14	25,69	27,87	26,74	-	-	-
15-64	69,54	68,25	68,92	43,81	46,52	45,10
65+	4,77	3,88	4,34	-	-	-
Jumlah/Total	100,00	100,00	100,00			

Sumber/Source: BPS, Proyeksi Penduduk Indonesia 2010-2035/BPS-Statistics Indonesia, Indonesia Population Projection 2010-2035

Tabel 3.1.7 Banyaknya Penerbitan Akta Kependudukan Dirinci Per Bulan di Kabupaten Paser, 2022
Number of Demography Documents Issued Per Month in Paser Regency, 2022

Bulan Month	Jenis Kegiatan dan Volume Pelayanan Activity Type and Service Volume					
	Akta Perkawinan Marriage Certificate	Akta Perceraian Divorce Deed	Akta Kematian Death Certificate	Akta Pengakuan dan Pengesahan Anak Children's Deed of Recognition and Endorsement	Kutipan Ke-2 Second Quote	Akta Kelahiran Birth Certificate
(1)	(2)	(3)	(4)	(5)	(6)	(7)
Januari/January
Februari/February
Maret/March
April/April	2	0	18	0	0	72
Mei/May	6	1	91	0	0	586
Juni/June	14	0	147	0	0	1030
Juli/July	12	0	124	0	0	724
Agustus/August	18	0	153	0	0	770
September/September	14	0	157	0	0	822
Oktober/October	24	2	132	0	0	670
November/November	12	1	140	0	0	660
Desember/December	19	2	116	0	0	638
Jumlah/Total	121	6	1 078	0	0	5 972

Catatan/Notes: ... data belum tersedia

Sumber/Sources: Dinas Kependudukan dan Pencatatan Sipil Kabupaten Paser/Population and Civil Registration Agency of Paser Regency

3.2 KETENAGAKERJAAN EMPLOYMENT

Tabel 3.2.1 **Penduduk Berumur 15 Tahun Ke Atas Menurut Jenis Kegiatan Selama Seminggu yang Lalu dan Jenis Kelamin di Kabupaten Paser, 2022**
Population 15 Years of Age and Over by Type of Activity During The Previous Week and Sex in Paser Regency, 2022

Kegiatan Utama <i>Main Activity</i>	Jenis Kelamin <i>Sex</i>		
	Laki-Laki <i>Male</i>	Perempuan <i>Female</i>	Laki-Laki + Perempuan <i>Male + Female</i>
(1)	(2)	(3)	(4)
Angkatan Kerja/Economically Active	94 093	39 641	133 734
Bekerja/ <i>Working</i>	90 403	36 803	127 206
Pengangguran Terbuka/ <i>Unemployment</i>	3 690	2 838	6 528
Bukan Angkatan Kerja/Not Economically Inactive	20 534	62 471	83 005
Sekolah/ <i>Attending School</i>	6 555	6 872	13 427
Mengurus Rumah Tangga/ <i>Housekeeping</i>	3 750	53 137	56 887
Lainnya/ <i>Others</i>	10 229	2 462	12 691
Jumlah/Total	114 627	102 112	216 739
Tingkat Partisipasi Angkatan Kerja (TPAK) Economically Active Participation Rate	82,09	38,82	61,70
Tingkat Pengangguran Unemployment Rate	3,92	7,16	4,88

Sumber/Source: BPS, Survei Angkatan Kerja Nasional (Sakernas) Agustus/ BPS-Statistics of Paser Regency, August National Labor Force Survey

Tabel 3.2.2
Table

Penduduk Berumur 15 Tahun Ke Atas Menurut Pendidikan Tertinggi yang Ditamatkan dan Jenis Kegiatan Selama Seminggu yang Lalu di Kabupaten Paser, 2022
Population 15 Years of Age and Over by Educational Attainment and Type of Activity During The Previous Week in Paser Regency, 2022

Pendidikan Tertinggi yang Ditamatkan ¹ <i>Educational Attainment¹</i>	Angkatan Kerja/ <i>Economically Active</i>			Persentase Bekerja terhadap Angkatan Kerja <i>Percentage of Working to Economically Active</i>
	Bekerja <i>Working</i>	Pengangguran ² <i>Unemployment²</i>	Jumlah Angkatan Kerja <i>Total of Economically Active</i>	
(1)	(2)	(3)	(4)	(5)
0	48 376	2 432	50 808	95,21
1	18 724	765	19 489	96,07
2	44 573	2 981	47 554	93,73
3	15 533	350	15 883	97,80
Jumlah/Total	127 206	6 528	133 734	95,12

Lanjutan Tabel/Continued Table 3.2.2

Pendidikan Tertinggi yang Ditamatkan ¹ <i>Educational Attainment ¹</i>	Bukan Angkatan Kerja <i>Not Economically Active</i>	Jumlah Total	Persentase Angkatan Kerja terhadap Penduduk Usia Kerja <i>Percentage of Economically Active to Working Age Population</i>
(1)	(6)	(7)	(8)
0	34 246	85 054	59,74
1	18 216	37 705	51,69
2	28 536	76 090	62,50
3	2 007	17 890	88,78
Jumlah/Total	83 005	216 739	61,70

- Catatan/Note:
- 1
 0. ≤ Sekolah Dasar (SD)/≤ *Primary School*
 1. Sekolah Menengah Pertama/*Junior High School*
 2. Sekolah Menengah Atas/*Senior High School*
 3. Perguruan Tinggi/*Collage*
 - 2
 1. Mencari pekerjaan/*Looking for work*
 2. Mempersiapkan usaha/*Establishing a new business/firm*
 3. Merasa tidak mungkin mendapat pekerjaan/*Feeling hopeless in looking for work (discouraged job seekers)*
 4. Sudah punya pekerjaan tetapi belum mulai bekerja/*Having job already but not starting to work yet*

Sumber/Source: BPS, Survei Angkatan Kerja Nasional (Sakernas) Agustus/ *BPS-Statistics of Paser Regency, August National Labor Force Survey*

Tabel
Table 3.2.3

Penduduk Berumur 15 Tahun Ke Atas yang Bekerja Selama Seminggu yang Lalu Menurut Status Pekerjaan Utama dan Jenis Kelamin di Kabupaten Paser, 2022
Population 15 Years of Age and Over Who Worked During the Previous Week by Main Employment Status and Sex in Paser Regency, 2022

Status Pekerjaan Utama <i>Main Employment Status</i>	Laki-Laki <i>Male</i>	Perempuan <i>Female</i>	Jumlah <i>Total</i>
(1)	(2)	(3)	(4)
Berusaha sendiri <i>Own account worker</i>	20 833	13 081	33 914
Berusaha dibantu buruh tidak tetap/buruh tak dibayar <i>Employer assisted by temporary worker/unpaid worker</i>	8 399	3 120	11 519
Berusaha dibantu buruh tetap/buruh dibayar <i>Employer assisted by permanent worker/paid worker</i>	5 199	360	5 559
Buruh/Karyawan/Pegawai <i>Employee</i>	43 651	15 048	58 699
Pekerja bebas <i>Casual worker</i>	6 433	699	7 132
Pekerja keluarga <i>Family worker</i>	5 888	4 495	10 383
Jumlah/Total	90 403	36 803	127 206

Sumber/Source: BPS, Survei Angkatan Kerja Nasional (Sakernas) Agustus/ BPS-Statistics of Paser Regency, August National Labor Force Survey

Tabel 3.2.4 Penduduk Berumur 15 Tahun Ke Atas yang Bekerja Selama Seminggu yang Lalu Menurut Jumlah Jam Kerja pada Pekerjaan Utama dan Jenis Kelamin di Kabupaten Paser, 2022
Population 15 Years of Age and Over Who Worked During the Previous Week by Number of Working Hours on Main Industry and Sex in Paser Regency, 2022

Jumlah Jam Kerja Pada Pekerjaan Utama (jam) Number of Working Hours on Main Industry (hours)	Jenis Kelamin Sex		
	Laki-Laki Male	Perempuan Female	Jumlah Total
(1)	(2)	(3)	(4)
0 ¹	1 709	1 564	3 273
1-14	7 974	2 838	10 812
15-24	10 647	7 580	18 227
25-34	16 478	5 883	22 361
35-40	12 105	6 322	18 427
41+	41 490	12 616	54 106
Jumlah/Total	90 403	36 803	127 206

Catatan/Note: ¹ Sementara tidak bekerja/Temporarily not working
 Sumber/Source: BPS, Survei Angkatan Kerja Nasional (Sakernas) Agustus/ BPS-Statistics of Paser Regency, August National Labor Force Survey

Tabel
Table 3.2.5

Penduduk Berumur 15 Tahun Ke Atas yang Bekerja Selama Seminggu yang Lalu Menurut Jumlah Jam Kerja Seluruhnya dan Jenis Kelamin di Kabupaten Paser, 2022
Population 15 Years of Age and Over Who Worked During the Previous Week by Total Working Hours and Sex in Paser Regency, 2022

Jumlah Jam Kerja Seluruhnya (jam) <i>Total Working Hours (hours)</i>	Jenis Kelamin <i>Sex</i>		
	Laki-Laki <i>Male</i>	Perempuan <i>Female</i>	Jumlah <i>Total</i>
(1)	(2)	(3)	(4)
0 ¹	1 709	1 564	3 273
1-14	7 060	2 532	9 592
15-24	8 421	7 357	15 778
25-34	14 334	6 016	20 350
35-40	11 585	6 520	18 105
41+	47 294	12 814	60 108
Jumlah/Total	90 403	36 803	127 206

Catatan/Note: ¹ Sementara tidak bekerja/*Temporarily not working*

Sumber/Source: BPS, Survei Angkatan Kerja Nasional (Sakernas) Agustus/ *BPS-Statistics of Paser Regency, August National Labor Force Survey*

Tabel 3.2.6 **Penduduk Berumur 15 Tahun Keatas yang Bekerja Selama Seminggu yang Lalu Menurut Kelompok Umur dan Jenis Kelamin di Kabupaten Paser, 2022**
Population 15 Years of Age and Over Who Worked During the Previous Week by Age Groups and Sex in Paser Regency, 2022

Kelompok Umur <i>Age Groups</i>	Jenis Kelamin <i>Sex</i>		
	Laki-Laki <i>Male</i>	Perempuan <i>Female</i>	Jumlah <i>Total</i>
(1)	(2)	(3)	(4)
15–19	3 743	1 759	5 502
20–24	7 747	3 477	11 224
25–29	11 143	5 114	16 257
30–34	10 858	3 096	13 954
35–39	9 963	3 971	13 934
40–44	11 304	4 935	16 239
45–49	11 146	4 152	15 298
50–54	8 437	3 596	12 033
55–59	7 055	3 221	10 276
60+	9 007	3 482	12 489
Jumlah/Total	90 403	36 803	127 206

Sumber/Source: BPS, Survei Angkatan Kerja Nasional (Sakernas) Agustus/ BPS-Statistics of Paser Regency, August National Labor Force Survey

Tabel
Table 3.2.7

Penduduk Berumur 15 Tahun Ke Atas yang Bekerja Selama Seminggu yang Lalu Menurut Lapangan Pekerjaan Utama dan Jenis Kelamin di Kabupaten Paser, 2022

Population 15 Years of Age and Over Who Worked During the Previous Week by Main Industry and Sex in Paser Regency, 2022

Lapangan Pekerjaan Utama ¹ Main Industry ¹	Jenis Kelamin Sex		
	Laki-Laki Male	Perempuan Female	Jumlah Total
(1)	(2)	(3)	(4)
1	45 589	5 281	50 870
2	11 334	136	11 470
3	2 665	2 993	5 658
4	1 736	59	1 795
5	4 274	79	4 353
6	9 968	15 081	25 049
7	3 627	0	3 627
8	2 515	370	2 885
9	8 695	12 804	21 499
Jumlah/Total	90 403	36 803	127 206

Catatan/Note:¹ 1 Pertanian, Kehutanan, Perburuan, dan Perikanan/Agriculture, Forestry, Hunting, Fisheries

2 Pertambangan dan Penggalian/Mining and Quarrying

3 Industri Pengolahan/Manufacturing Industry

4 Listrik, Gas, dan Air/Electricity, Gas, and Water

5 Bangunan/Construction

6 Perdagangan Besar, Eceran, Rumah Makan, dan Hotel/Wholesale Trade, Retail Trade, Restaurants, and Hotels

7 Angkutan, Pergudangan, dan Komunikasi/Transportation, Warehousing, Communication

8 Keuangan, Asuransi, Usaha Persewaan Bangunan, Tanah, dan Jasa Perusahaan/Financial, Insurance, Real Estate, and Business Services

9 Jasa Kemasyarakatan, Sosial, dan Perorangan/Community, Social, and Personal Services

Sumber/Source: BPS, Survei Angkatan Kerja Nasional (Sakernas) Agustus/ BPS-Statistics of Paser Regency, August National Labor Force Survey

Tabel 3.2.8 Banyaknya Pencari Kerja Terdaftar Menurut Tingkat Pendidikan Tertinggi yang Ditamatkan dan Jenis Kelamin di Kabupaten Paser, 2022
Number of Registered Job Applicants by Educational Attainment and Sex in Paser Regency, 2022

Pendidikan Tertinggi yang Ditamatkan <i>Educational Attainment</i>	Jenis Kelamin <i>Sex</i>		
	Laki-Laki <i>Male</i>	Perempuan <i>Female</i>	Jumlah <i>Total</i>
(1)	(2)	(3)	(4)
Tidak/Belum Pernah Sekolah <i>No Schooling</i>	0	0	0
Tidak/Belum Tamat SD <i>Not Yet Completed Primary School</i>	5	3	8
Sekolah Dasar <i>Primary School</i>	23	0	23
Sekolah Menengah Pertama <i>Junior High School</i>	83	5	88
Sekolah Menengah Atas (Umum) <i>Senior High School (General)</i>	762	170	932
Sekolah Menengah Atas (Kejuruan) <i>Senior High School (Vocational)</i>	850	163	1 013
Diploma I/II/III/Akademi <i>Diploma I/II/III/Academy</i>	53	38	91
Universitas <i>University</i>	227	210	437
Jumlah/Total	2 003	589	2 592

Sumber/Source: Dinas Tenaga Kerja dan Transmigrasi Kabupaten Paser/Manpower and Transmigration Service of Paser Regency

Tabel 3.2.9 Banyaknya Pencari Kerja Menurut Tingkat Pendidikan Tertinggi yang Ditamatkan di Kabupaten Paser, 2022
Table 3.2.9 *Number of Job Seekers by Educational Attainment in Paser Regency, 2022*

Pendidikan Tertinggi yang Ditamatkan <i>Educational Attainment</i>	Terdaftar <i>Registered</i>	Ditempatkan <i>Placed</i>	Belum Ditempatkan <i>Unplaced</i>	Dihapuskan <i>Wiped Out</i>
(1)	(2)	(3)	(4)	(5)
Tidak/Belum Pernah Sekolah <i>No Schooling</i>	0	0	0	0
Tidak/Belum Tamat SD <i>Not Yet Completed Primary School</i>	8	0	3	5
Sekolah Dasar <i>Primary School</i>	23	0	10	13
Sekolah Menengah Pertama <i>Junior High School</i>	88	2	15	71
Sekolah Menengah Atas (Umum) <i>Senior High School (General)</i>	932	399	236	297
Sekolah Menengah Atas (Kejuruan) <i>Senior High School (Vocational)</i>	1 013	172	534	307
Diploma I/II/III/Akademi <i>Diploma I/II/III/Academy</i>	91	9	28	54
Universitas <i>University</i>	437	75	186	176
Jumlah/Total	2 592	657	1 012	923

Sumber/Source: Dinas Tenaga Kerja dan Transmigrasi Kabupaten Paser/*Manpower and Transmigration Service of Paser Regency*

Tabel 3.2.10 **Banyaknya Pencari Kerja Menurut Golongan Umur di Kabupaten Paser, 2022**
Table 3.2.10 **Number of Job Seekers by Age Groups in Paser Regency, 2022**

Kelompok Umur Age Groups	Terdaftar Registered	Ditempatkan Placed	Belum Ditempatkan Unplaced	Dihapuskan Wiped Out
(1)	(2)	(3)	(4)	(5)
15-19	703	10	396	297
20-29	1 644	459	604	581
30-44	232	188	10	34
45-54	12	0	2	10
55+	1	0	0	1
2022	2 592	657	1 012	923
2021	2 167	234	1 049	884
Jumlah Total	2 020	65	669	1 174
2019	2 602	563	425	1 614
2018	3 057	503	383	2 171
2017	2 959	504	2 034	421

Sumber/Source: Dinas Tenaga Kerja dan Transmigrasi Kabupaten Paser/Manpower and Transmigration Service of Paser Regency

4

SOSIAL DAN KESEJAHTERAAN RAKYAT

SOCIAL AND WELFARE

PERSENTASE PENDUDUK MISKIN, 2022

Percentage of poor people, 2022

9,43%

0,30%

Persentase penduduk miskin menurun sebesar 0,30 persen dimana penduduk miskin di Kabupaten Paser sebanyak 27,02 ribu orang
Percentage of poor people decrease 0,30 percent, poor people in Paser Regency is 27,02 people

337 Masjid/Mosque
500 Mushola/Pray Room
25 Gereja Katolik/Church
14 Gereja kristen/Church
1 Pura/Temple
1 Vihara/Vihara

TEMPAT PERIBADATAN
Places of Worship

12 Rumah Sakit/Hospital
25 Puskesmas/Public Health Center
1.835 Posyandu/Maternal & Child Health Center
28 Balai/Klinik Kesehatan/Clinic/Health Center
234 Poskesdes/Village Health Center

FASILITAS KESEHATAN
Health Facilities

FASILITAS UMUM
DI KABUPATEN PASER, 2022

Public Facilities in Paser Regency, 2022

153 TK/RA/Kindergarten
238 SD/MI/Primary School
94 SMP/MTs/Lower Secondary School
44 SMA/SMK/MA/Upper Secondary School

FASILITAS PENDIDIKAN
Educational Facilities

PENJELASAN TEKNIS

1. **Tidak/belum pernah sekolah** adalah mereka yang tidak pernah atau belum pernah terdaftar dan tidak pernah atau belum pernah aktif mengikuti pendidikan di suatu jenjang pendidikan formal. Termasuk juga yang tamat/belum tamat taman kanak-kanak tetapi tidak melanjutkan ke sekolah dasar.
2. **Masih bersekolah** adalah mereka yang terdaftar dan aktif mengikuti pendidikan formal dan nonformal (Paket A, B, atau C), baik pendidikan dasar, menengah maupun pendidikan tinggi. Bagi mahasiswa yang sedang cuti dianggap masih bersekolah.
3. **Tidak bersekolah lagi** adalah mereka yang pernah terdaftar dan aktif mengikuti pendidikan di suatu jenjang pendidikan formal dan nonformal (Paket A, B, atau C), tetapi pada saat pencacahan tidak lagi terdaftar dan tidak aktif mengikuti pendidikan.
4. **Tamat sekolah** adalah menyelesaikan pelajaran yang ditandai dengan lulus ujian akhir pada kelas atau tingkat terakhir suatu jenjang pendidikan di sekolah negeri maupun swasta dengan mendapatkan tanda tamat belajar/ijazah. Seseorang

TECHNICAL NOTES

1. **Not/never attending school** is someone who has never attended or never been registered in a formal education, such as primary, secondary, and tertiary education. Those who just completed kindergarten are considered as never attended school.
2. **Attending school** is someone who is currently attending primary, secondary, or tertiary education, including package A, package B, or package C. College student who postpones his/her study is considered as attending school.
3. **Not attending school anymore** is someone who had enrolled and participated in formal and non-formal education in the past including package A, package B, or package C, but currently does not attend school.
4. **Completed particular level of education** is someone who has completed particular level of education in private or public school and accepting graduation certificate. Someone who has never attended the highest grade but passed the final exam

yang belum mengikuti pelajaran pada kelas tertinggi tetapi telah mengikuti ujian akhir dan lulus dianggap tamat sekolah.

is considered as completed particular level of education

5. Dapat membaca dan menulis artinya dapat membaca dan menulis kata-kata/kalimat sederhana dengan suatu aksara tertentu.

5. *Able to read and write* is the ability to read and write at least a simple sentence in any letter of alphabets.

6. Jalur Pendidikan di Indonesia terdiri atas 1) pendidikan formal, 2) pendidikan nonformal, dan 3) pendidikan informal yang ketiganya dapat saling melengkapi dan memperkaya (Undang-Undang No. 20 Tahun 2015 tentang Sistem Pendidikan Nasional).

6. *The Education System in Indonesia* consists of 1) a formal education, 2) non-formal education, and 3) informal education that all three can be complementary and enriching (Law No. 20 Year 2015 about The National Education System).

7. Jenjang Pendidikan Formal terdiri atas pendidikan dasar, pendidikan menengah, dan pendidikan tinggi. Jenis pendidikan yang diajarkan mencakup pendidikan umum, kejuruan, akademik, profesi, vokasi, keagamaan, dan khusus.

7. *The Formal Education Level* consists of primary education, secondary education, and high education. The kind of education that taught consists of general education, vocational, academic, professional, religious, and specific education.

- Pendidikan Dasar berbentuk Sekolah Dasar (SD) dan Madrasah Ibtidaiyah (MI) atau bentuk lain yang sederajat serta Sekolah Menengah Pertama (SMP) dan Madrasah Tsanawiyah (MTs), atau bentuk lain yang sederajat.
- Pendidikan Menengah berbentuk Sekolah Menengah Atas (SMA), Madrasah Aliyah

- *The Primary Education consists of Elementary School and Islamic Elementary School or other equivalent forms and Junior High School and MTs, or other equivalent forms.*

- *The Secondary Education consists of the senior high school, MA, Vocational School,*

- (MA), Sekolah Menengah Kejuruan (SMK), dan Madrasah Aliyah Kejuruan (MAK), atau bentuk lain yang sederajat.
- Pendidikan Tinggi merupakan jenjang pendidikan setelah pendidikan menengah yang mencakup program pendidikan diploma, sarjana, magister, spesialis, dan doktor yang diselenggarakan oleh perguruan tinggi. Perguruan tinggi dapat berbentuk akademi, politeknik, sekolah tinggi, institut, atau universitas.
- 8. Rumah Sakit** adalah tempat pemeriksaan dan perawatan kesehatan, biasanya berada di bawah pengawasan dokter/tenaga medis, yang melayani penderita yang sakit untuk berobat rawat jalan atau rawat inap.
- 8. *Hospital*** is a place for health check, usually controlled/supervised by doctors/medical personnel to serve the ill patients to get outpatient or inpatient treatment services.
- 9. Rumah Sakit Bersalin** adalah rumah sakit khusus untuk persalinan, dilengkapi pelayanan spesialis pemeriksaan kehamilan, persalinan, rawat inap dan rawat jalan ibu dan anak yang berada di bawah pengawasan dokter spesialis kandungan.
- 9. *Maternity Hospital*** is a specialized hospital for childbirth, has specialist inspection service to pregnancy, childbirth, hospitalization and outpatient for mothers and children that is under the supervision of an obstetrician.
- 10. Rumah Bersalin** adalah sarana pelayanan kesehatan dengan izin sebagai rumah bersalin, dilengkapi pelayanan pemeriksaan kehamilan,
- 10. *Maternity House*** is health care facility with a license as a maternity house, equipped with prenatal care, childbirth and examination of mothers

persalinan serta pemeriksaan ibu dan anak yang berada di bawah pengawasan bidan senior

and children which is under the supervision of a senior midwife.

11. Poliklinik adalah sarana kesehatan untuk pelayanan berobat jalan, biasanya berada di bawah pengawasan dokter/tenaga medis.

11. *Polyclinic* is a health facility in which to get outpatient services, usually under the control of doctor/medical personnel.

12. Puskesmas (Pusat Kesehatan Masyarakat) adalah unit pelaksana teknis dinas kesehatan Kecamatan yang mempunyai fungsi utama sebagai penyelenggara pelayanan kesehatan tingkat pertama. Wilayah kerja puskesmas maksimal adalah satu kecamatan dan untuk dapat menjangkau wilayah kerjanya, puskesmas mempunyai jaringan pelayanan yang meliputi unit Puskesmas Pembantu (Pustu), unit Puskesmas Keliling (Puskel), dan unit bidan desa/komunitas (Peraturan Menteri Kesehatan RI No. 75 Tahun 2016 Tentang Pusat Kesehatan Masyarakat).

12. *Public Health Center* is technical implementation unit of regency health department that have the primary function as a first-level health care providers. The working area standard of public health center is one district and to reach their working areas, public health centers have a service network covering subsidiary of public health center, mobile public health center units, and midwife units (Regulation of the Minister of Health of Indonesia Number 75 Year 2016 about Public Health Center).

13. Apotek adalah suatu tempat tertentu yang digunakan untuk melakukan pekerjaan kefarmasian, dan penyaluran/penjualan obat atau bahan farmasi dan perbekalan kesehatan lainnya kepada masyarakat yang dikelola oleh tenaga apoteker (Peraturan Menteri Kesehatan RI No. 1332

13. *Pharmacy* is a specific place that is used for pharmaceutical jobs, and distribution/sale of drugs/pharmaceuticals and other medical supplies to people that are administered by trained pharmacist (Regulation of the Minister of Health of Indonesia Number 1332 Year 2002 about the Changes of Regulation

Tahun 2002 Tentang Perubahan Atas Peraturan Menteri Kesehatan RI No. 922/MENKES/PER/X/1993 Tentang Ketentuan dan Tata Cara Pemberian Izin Apotek).

of the Minister of Health of Indonesia Number 922/MENKES/PER/X/1993 about Pro-vision and Procedures for Administration of Licensed Pharmacies).

14. Imunisasi adalah memasukkan kuman atau racun penyakit tertentu yang sudah dilemahkan (vaksin) ke dalam tubuh dengan cara disuntik atau diminum (diteteskan dalam mulut) dengan maksud agar terjadi kekebalan tubuh terhadap penyakit tersebut.

14. Immunization is putting enervated microbe of a certain disease into human body by injection or drinking (dropping into mouth) to make the body immune to that disease.

15. Keluhan kesehatan adalah keadaan seseorang yang mengalami gangguan kesehatan atau kejiwaan, baik karena penyakit akut, penyakit kronis, kecelakaan, kriminal, atau hal lain.

15. Health complaint is a condition where a person has health or mental problems because of acute illness, chronically illness, accident, crimes, or others.

16. Mengobati sendiri adalah upaya oleh anggota rumah tangga/keluarga dengan melakukan pengobatan sendiri tanpa datang ke tempat fasilitas kesehatan atau memanggil dokter/petugas kesehatan ke rumahnya (misal minum obat modern, jamu, kerokan, kompres, kop, pijat) agar sembuh atau menjadi lebih ringan keluhan kesehatannya.

16. Self treatment is an effort of household members/family to have a health treatment by themselves without visiting health facilities or a doctor/health personnel (for instance, by taking modern medicine, herb medicine, chief with a coin, compress, cupping suction, massage) in order to recover from illness or reduce the health complaint.

- 17. Kasus kumulatif AIDS** adalah kumulatif kasus AIDS sampai dengan referensi waktu tertentu.
- 17. *Cummulative AIDS case*** is cummulative AIDS cases with reference to a particular time.
- 18. BCG (Bacillus Calmette Guerin)** merupakan vaksinasi untuk mencegah penyakit TBC, diberikan pada bayi baru lahir atau anak, dengan suntikan pada kulit pangkal lengan atas. Bekas suntikan kemudian akan membentuk tonjolan kecil jaringan parut pada kulit lengan atas. Suntikan BCG diberikan kepada anak sebanyak 1 kali.
- 18. *BCG (Bacillus Calmette Guerin)*** is a vaccine to prevent TBC disease, given to newborns or children, by injection at the base of the skin of the upper arm. Injection site will form little bumps of scar tissue in the skin of the upper arm. BCG injections given to children 1 times.
- 19. DPT (Difteri, Pertusis, Tetanus)** merupakan vaksin untuk mencegah penyakit Difteri, Pertusis, dan Tetanus yang diberikan pada bayi berumur 3 bulan ke atas, dengan suntikan pada paha, diulang 1 bulan dan 2 bulan kemudian, sehingga suntikan imunisasi DPT lengkap pada balita berjumlah 3 kali (kadang-kadang selang waktu antar suntikan bisa lebih dari 1 bulan).
- 19. *DPT (Diphtheria, Pertussis, Tetanus)*** is a vaccine to prevent the diphtheria, pertussis, and tetanus disease, given to infants aged 3 months and above, with a shot in the thigh, repeated one month and two months later, so that the complete DPT immunization shots at toddler totaling 3 times (sometimes the time interval between injections can be more than 1 month).
- 20. Peristiwa tindak pidana yang dilaporkan** ialah setiap peristiwa yang diterima kepolisian dari laporan masyarakat, atau peristiwa dimana pelakunya tertangkap tangan oleh kepolisian.
- 20. *Reported crime incidence*** includes all criminal cases reported and received by police office, and all crimes caught by police.

- 21. Jumlah tindak pidana** menggambarkan jumlah kasus tindak pidana yang terjadi pada kurun waktu tertentu.
- 21. *Crime total*** refers to the number of criminal cases occurring during a given period.
- 22. Bencana Alam** adalah peristiwa atau serangkaian peristiwa yang mengancam dan mengganggu kehidupan/penghidupan masyarakat yang disebabkan oleh faktor alam antara lain berupa gempa bumi, tsunami, gunung meletus, banjir, kekeringan, angin topan, dan tanah longsor sehingga mengakibatkan kerugian materi maupun non-materi.
- 22. *Natural Disaster*** is an event or series of events that threaten and disrupt the lives and livelihoods caused by natural factors such as: earthquake, tsunami, volcanic eruption, flood, flash flood, drought, typhoon/cyclone, and landslide so it can lead to result in loss of material and non-material.
- 23. Untuk mengukur kemiskinan**, BPS menggunakan konsep kemampuan memenuhi kebutuhan dasar (basic needs approach). Dengan pendekatan ini, kemiskinan dipandang sebagai ketidakmampuan dari sisi ekonomi untuk memenuhi kebutuhan dasar makanan dan bukan makanan yang diukur dari sisi pengeluaran. Metode yang digunakan adalah menghitung Garis Kemiskinan (GK), yang terdiri dari dua komponen yaitu Garis Kemiskinan Makanan (GKM) dan Garis Kemiskinan Non-Makanan (GKNM). Penghitungan Garis Kemiskinan dilakukan secara terpisah untuk daerah perkotaan dan perdesaan.
- 23. To measure poverty**, BPS-Statistics Indonesia has used the concept of basic needs approach. Therefore, poverty is viewed as economic inability to fulfill food and non-food basic needs which are measured by consumption/expenditure. The method used is calculating poverty line, which consists of two components that are Food Poverty Line (FPL) and Non-Food Poverty Line (NFPL). The poverty line was calculated separately for urban and rural areas.

24. Penduduk miskin adalah penduduk yang memiliki rata-rata pengeluaran per kapita per bulan di bawah Garis Kemiskinan.

25. Garis Kemiskinan Makanan (GKM) merupakan nilai pengeluaran kebutuhan minimum makanan yang disetarakan dengan 2.100 kkalori per kapita per hari. Garis Kemiskinan Non-Makanan (GKNM) adalah kebutuhan minimum untuk perumahan, sandang, pendidikan, kesehatan, dan kebutuhan dasar lainnya.

26. Ukuran Kemiskinan

- Head Count Index (HCI-P0) adalah persentase penduduk miskin yang berada di bawah Garis Kemiskinan (GK).
- Indeks Kedalaman Kemiskinan (Poverty Gap Index-P1) merupakan ukuran rata-rata kesenjangan pengeluaran masing-masing penduduk miskin terhadap garis kemiskinan. Semakin tinggi nilai indeks, semakin jauh rata-rata pengeluaran penduduk dari garis kemiskinan.
- Indeks Keparahan Kemiskinan (Poverty Severity Index-P2) memberikan gambaran mengenai penyebaran pengeluaran di antara

*24. A person whose expenditure per capita per month is below the poverty line is considered to be **poor**.*

*25. **The Food Poverty Line** refers to the daily minimum requirement of 2,100 kcal per capita per day. The Non-Food Poverty Line refers to the minimum requirement for household necessities for clothing, education, health, and other basic individual needs.*

26. Poverty Measures

- *Head Count Index (HCI-P0) simply measures the percentage of the population that is counted as poor, often denoted by P0.*
- *Poverty Gap Index-P1 measures the extent to which individuals fall below the poverty line (the poverty gaps) as a proportion of the poverty line. Higher value of the index shows that the gap between average expenditure of the poor and the poverty line is wider.*
- *Poverty Severity Index-P2 describes inequality among the poor. This is simply a weighted sum of poverty gaps (as a proportion of the poverty*

penduduk miskin. Semakin tinggi nilai indeks, semakin tinggi ketimpangan pengeluaran di antara penduduk miskin.

- Foster-Greer-Thorbecke(1984) merumuskan suatu ukuran yang digunakan untuk mengukur tingkat kemiskinan sebagai berikut:

$$P_a = \frac{1}{n} \sum_{i=1}^q \left[\frac{z - y_i}{z} \right]^a$$

dimana:

a = 0, 1, 2

z = Garis kemiskinan

y_i = Rata-rata pengeluaran perkapita sebulan penduduk yang berada di bawah garis kemiskinan (i=1,2,...,q), y_i < z

q = Jumlah penduduk yang berada di bawah garis kemiskinan

n = Jumlah penduduk

Jika a=0, diperoleh Head Count Index (P0), jika a=1 diperoleh indeks kedalaman kemiskinan (Poverty Gap Index-P1) dan jika a=2 disebut indeks keparahan kemiskinan (Poverty Severity Index-P2).

line), where the weights are the proportionate poverty gaps themselves. Hence, by squaring the poverty gap index, the measure implicitly puts more weight on observations that fall well below the poverty line. Higher value of the index shows that inequality among the poor is higher.

- Foster-Greer-Thorbecke (1984) developed poverty measures that may be written as:

$$P_a = \frac{1}{n} \sum_{i=1}^q \left[\frac{z - y_i}{z} \right]^a$$

where:

a = 0, 1, 2

z = Poverty line

y_i = Average expenditure per capita per month of the poor (i=1,2,..., q), y_i < z

q = Number of poor (average expenditure per capita under poverty line)

n = Total population

If a=0 is obtained Head Count Index (P0), if a=1 is obtained Poverty Gap Index-P1, and if a=2 is obtained Poverty Severity Index-P2.

ULASAN**DESCRIPTION****PENDIDIKAN**

Kemajuan dunia pendidikan pada suatu wilayah tidak lepas dari campur tangan pemerintah baik pemerintah pusat maupun daerah. Salah satu wujud peran serta pemerintah dalam kemajuan dunia pendidikan adalah peningkatan jumlah sekolah dari tahun ke tahun. Sampai dengan tahun 2022, jumlah sekolah yang ada di Kabupaten Paser berdasarkan tingkat pendidikan adalah TK (Taman Kanak-Kanak) sebanyak 143 unit, RA (Raudatul Athfal) sebanyak 10 unit, SD (Sekolah Dasar) 225 unit, MI (Madrasah Ibtidaiyah) sebanyak 13 unit, SMP (Sekolah Menengah Pertama) sebanyak 76 unit, MTs (Madrasah Tsanawiyah) sebanyak 17 unit, SMA (Sekolah Menengah Atas) sebanyak 17 unit, SMK (Sekolah Menengah Kejuruan) sebanyak 12 unit, MA (Madrasah Aliyah) sebanyak 15 unit, dan Perguruan Tinggi sebanyak 4 unit.

Selain itu, jumlah penduduk yang berpartisipasi dalam jenjang pendidikan juga menjadi tolok ukur dalam kemajuan pendidikan yang digambarkan dengan Angka Partisipasi Kasar (APK). Angka Partisipasi Kasar menunjukkan tingkat partisipasi penduduk secara umum di suatu tingkat pendidikan. Pada tahun 2022, nilai APK untuk jenjang pendidikan SD/MI sebesar 106,71, lebih tinggi dibandingkan

EDUCATION

The improvement in the field of education cannot be separated from the efforts of the national nor local government. One of the concrete effort done by government to improve the people's education is the increasing number of schools year by year. Until the end of 2022, number of schools in Paser Regency group by grade are 143 units of Kindergarten Schools, 10 units of RA (Raudatul Athfal), 225 units of Primary Schools, 12 units of MI (Madrasah Ibtidaiyah), 76 units of Lower Secondary Schools, 17 units of MTs (Madrasah Tsanawiyah), 18 units of Upper Secondary Schools, 12 units of Vocational High Schools, 15 units of MA (Madrasah Aliyah), and 4 units of academy/universities.

Besides, the number of people participating in education levels also involved in education improvement, illustrated by Gross Enrollment Rate. The Gross Enrollment Rate shows the general level of population participation at an educational level. In 2022, the Gross Enrollment Rate value for Primary School education level is 106.71, higher than the Gross Enrollment Rate for Lower Secondary

APK untuk jenjang pendidikan SMP/MTs dan SMA/SMK/MA.

School and Upper Secondary School education levels.

KESEHATAN

Upaya pemerintah untuk meningkatkan derajat dan status kesehatan masyarakat dilakukan terus menerus dari tahun ke tahunnya. Upaya-upaya tersebut dilakukan antara lain dengan meningkatkan ketersediaan dan keterjangkauan fasilitas dan sarana kesehatan. Hingga akhir tahun 2022, jumlah fasilitas kesehatan di Kabupaten Paser, antara lain 2 rumah sakit, 19 puskesmas, 29 klinik/balai kesehatan, 371 posyandu, dan 40 polindes.

HEALTH

Government efforts to improve the degree and status of public health are carried out continuously from year to year. These efforts have been carried out among others by increasing the availability and affordability of health facilities and facilities. Until the end of 2021, the number of health facilities in Paser Regency, including 2 hospitals, 19 health centers, 29 clinics/health centers, 371 maternal and child health centers, and 40 village maternities.

KRIMINALITAS

Berdasarkan data Rumah Tahanan Negara Tanah Grogot, secara keseluruhan terdapat penambahan 237 narapidana/tahanan tindak pidana pada tahun 2022 yang terdiri dari 208 narapidana kejahatan dan 29 narapidana pelanggaran, menurun bila dibandingkan data penambahan narapidana pada tahun 2021.

CRIME

According to State Prison of Tanah Grogot, there are 237 additional prisoners in total in 2022, consists of 208 crime prisoners and 29 offense prisoners. This number is lower compared to the addition of prisoners data in 2021.

Jika ditinjau berdasarkan jenis kelamin, 94,51% dari penambahan narapidana pada tahun 2022 merupakan narapidana laki-laki (224 orang). Jika ditinjau berdasarkan usia, pada tahun 2022 terdapat penambahan 206 narapidana dewasa (lebih dari 21 tahun), 17 narapidana pemuda (18-20 tahun), dan 14 narapidana anak-anak (kurang dari 18 tahun).

According to sex, 94.51 percent of prisoners are male prisoners. According to age groups there are 206 adult prisoners (more than 21 years old), 17 young prisoners (18-20 years old), and 14 children prisoners (less than 18 years old).

AGAMA

Sama seperti tahun-tahun sebelumnya, pada tahun 2022 mayoritas penduduk Kabupaten Paser beragama Islam. Berdasarkan data Dinas Kependudukan dan Pencatatan Sipil Kabupaten Paser, penduduk Kabupaten Paser 93,14% beragama Islam, 3,32% beragama Protestan, 3,19% beragama Katolik, 0,17% beragama Hindu, 0,17% beragama Budha, dan 0.0007% beragama lainnya.

Seiring berkembangnya ragam agama di Kabupaten Paser, tentunya perlu didukung dengan tempat peribadatan yang mengakomodir seluruh agama. Pada tahun 2022, tempat peribadatan yang tersedia di Kabupaten Paser antara lain 337 masjid, 500 mushola, 14 gereja protestan, 25 gereja katolik, dan 1 pura. Untuk vihara dan kelenteng belum tersedia di Kabupaten Paser.

KEMISKINAN

Jumlah penduduk miskin di Kabupaten Paser sebanyak 9,73 persen pada tahun 2021 mengalami penurunan menjadi 9,43 persen pada tahun 2022 dengan garis kemiskinan Rp 556.371,00. Besar kecilnya jumlah penduduk miskin dipengaruhi oleh ukuran garis kemiskinan, karena penduduk miskin adalah penduduk yang memiliki rata-rata pengeluaran per kapita per bulan di bawah garis kemiskinan.

RELIGION

In 2022, most of the Paser Regency population are Muslims. According to Regional Office of Religious Affairs Department of Paser Regency, 93.14% people are Muslim, 3.32% are Christians, 3.19% are Catholics, 0.17% are Hindus, 0.17% are Buddhas, and 0.0007% are the others.

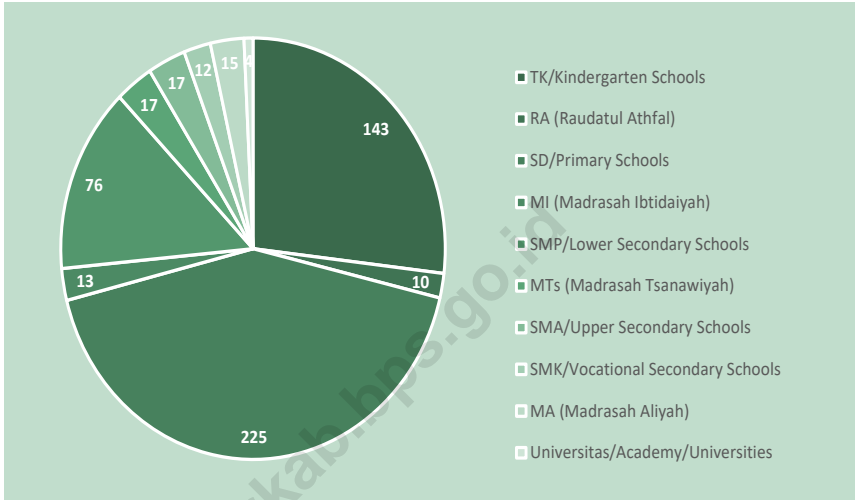
Religion facilities must be developed due to religion growth in Paser Regency. There are 337 mosques, 500 mushollas, 14 Christian churches, 25 catholic churches, and 1 temple. Vihara and pagoda are currently not available in Paser Regency.

POVERTY

The number of poor people in Paser Regency increases from 9.73 percent in 2021 to 9.43 percent in 2022 with poverty line IDR 556,371.00. The size of the poor population is influenced by the size of the poverty line, because the poor are people who have an average expenditure per capita per month below the poverty line.

Gambar 4.1
Figures

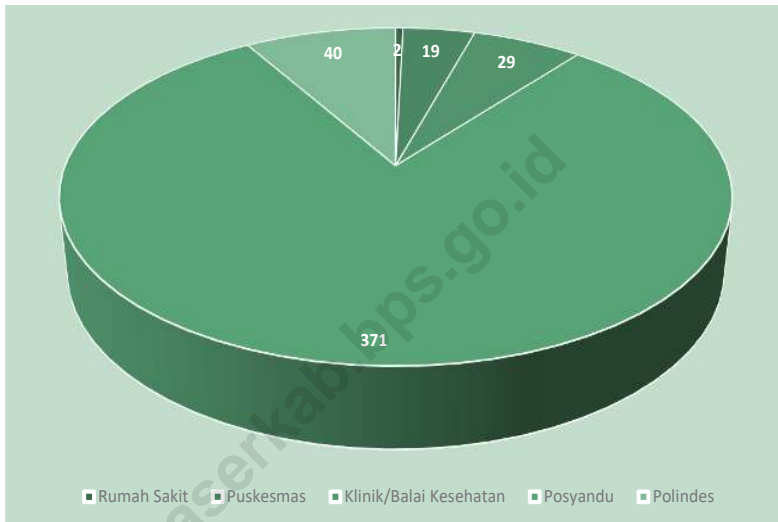
Banyaknya Sekolah dan Perguruan Tinggi (Negeri dan Swasta) di Kabupaten Paser, 2022
Number of Schools and Universities (State and Private) in Paser Regency, 2022



Sumber/Source: Kementerian Pendidikan dan Kebudayaan, Sistem Data Pokok Pendidikan; Kementerian Agama, EMIS, data tahun ajaran 2021/2022 ; dan Perguruan Tinggi se-Kabupaten Paser/Ministry of Educations and Culture, Basic Education Data System; Ministry of Religious Affairs, EMIS; and Unversites in Paser Regency

Gambar 4.2
Figures

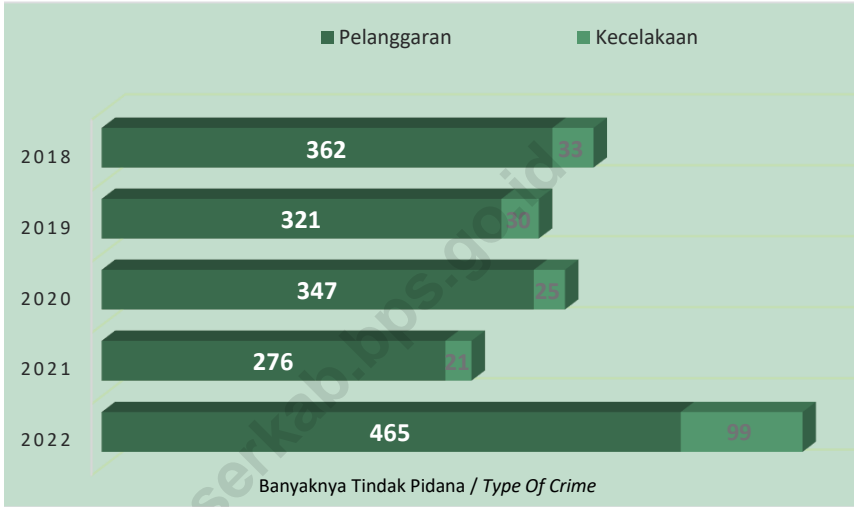
Jumlah Rumah Sakit Umum, Rumah Sakit/Rumah Bersalin, Puskesmas, Klinik/Balai Kesehatan, Posyandu, dan Polindes di Kabupaten Paser, 2022
Number of General Hospital, Maternity Hospital and Public Health Center, Medical Clinic, Integrated Service Post, Village maternity Cottage in Paser Regency, 2022



Sumber/Source: Dinas Kesehatan Kabupaten Paser/Health Service of Paser Regency

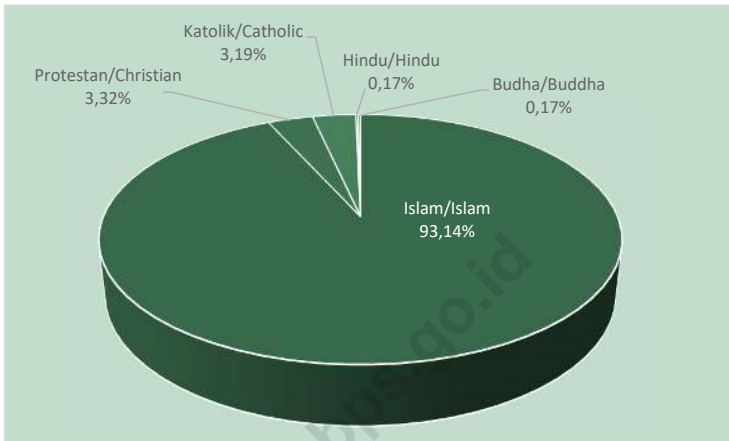
Gambar 4.3
Figures

Banyaknya Tambahan Narapidana/Tahanan Menurut Jenis Tindak Pidana Dirinci Per Bulan di Kabupaten Paser, 2022
Number of Additional Prisoners by Type of Crime per Month in Paser Regency, 2022



Sumber/Source: Rumah Tahanan Negara Tanah Grogot/State Prison of Tanah Grogot

Gambar 4.4 Jumlah Penduduk Menurut Agama yang Dianut di Kabupaten Paser, 2022
Figures **Population by Religion in Paser Regency, 2022**



Sumber/Source: Dinas Kependudukan dan Pencatatan Sipil Kabupaten Paser/Population and Civil Registration Agency of Paser Regency

Gambar 4.5 Penduduk Miskin di Kabupaten Paser (%), 2017-2021
Figures **Poor People in Paser Regency (%), 2017-2021**



Sumber/Source: BPS Kabupaten Paser, Survei Sosial Ekonomi Nasional (Susenas)/BPS-Statistics of Paser Regency, National Socio Economic Survey

4.1 PENDIDIKAN EDUCATION

Tabel 4.1.1 Jumlah Sekolah, Guru, dan Murid Taman Kanak-Kanak (TK) di Bawah Kementerian Pendidikan dan Kebudayaan Menurut Kecamatan di Kabupaten Paser, 2021/2022 dan 2022/2023
Number of Schools, Teachers, and Pupils in Kindergarten Under The Ministry of Education and Culture by Sub District in Paser Regency, 2021/2022 and 2022/2023

Kecamatan Subdistrict	Sekolah/Schools					
	Negeri/Public		Swasta/Private		Jumlah/Total	
	2021/2022	2022/2023	2021/2022	2022/2023	2021/2022	2022/2023
(1)	(2)	(3)	(4)	(5)	(6)	(7)
Batu Sopang	1	1	13	13	14	14
Muara Samu	-	-	1	1	1	1
Batu Engau	1	1	5	6	6	7
Tanjung Harapan	1	1	-	-	1	1
Pasir Belengkong	2	1	15	15	17	16
Tanah Grogot	1	1	27	28	28	29
Kuaro	1	1	19	19	20	20
Long Ikis	2	2	32	32	34	34
Muara Komam	1	1	6	6	7	7
Long Kali	1	1	14	13	15	14
Paser	11	10	132	133	143	143

Lanjutan Tabel/Continued Table 4.1.1

Kecamatan Subdistrict	Guru/Teachers					
	Negeri/Public		Swasta/Private		Jumlah/Total	
	2021/2022	2022/2023	2021/2022	2022/2023	2021/2022	2022/2023
(1)	(8)	(9)	(10)	(11)	(12)	(13)
Batu Sopang	7	8	65	70	72	78
Muara Samu	-	-	4	4	4	4
Batu Engau	5	6	19	23	24	29
Tanjung Harapan	6	7	-	-	6	7
Pasir Belengkong	15	17	56	60	71	77
Tanah Grogot	19	23	120	124	139	147
Kuaro	10	12	68	73	78	85
Long Ikis	8	10	109	112	117	122
Muara Komam	6	8	23	24	29	32
Long Kali	9	10	43	42	52	52
Paser	85	101	507	532	592	633

Lanjutan Tabel/Continued Table 4.1.1

Kecamatan Subdistrict	Murid/Students					
	Negeri/Public		Swasta/Private		Jumlah/Total	
	2021/2022	2022/2023	2021/2022	2022/2023	2021/2022	2022/2023
(1)	(14)	(15)	(16)	(17)	(18)	(19)
Batu Sopang	80	88	528	631	608	719
Muara Samu	-	-	27	26	27	26
Batu Engau	28	41	224	318	252	359
Tanjung Harapan	60	67	-	-	60	67
Pasir Belengkong	75	85	447	472	522	557
Tanah Grogot	160	176	887	1109	1 047	1285
Kuaro	64	92	521	565	585	657
Long Ikis	47	54	984	962	1 031	1016
Muara Komam	51	68	163	165	214	233
Long Kali	54	62	400	419	454	481
Paser	619	733	4 181	4667	4 800	5400

Sumber/Source: Kementerian Pendidikan, Kebudayaan, Riset, dan Teknologi, Sistem Data Pokok Pendidikan, data semester ganjil/Ministry of Education, Culture, Research, and Technology, Basic Education Data System, odd semester

Tabel 4.1.2 Jumlah Sekolah, Guru, dan Murid Raudatul Athfal (RA) di Bawah Kementerian Agama Menurut Kecamatan di Kabupaten Paser, 2021/2022 dan 2022/2023
Number of Schools, Teachers, and Pupils in Raudatul Athfal (RA) Under The Ministry of Religious Affairs by Subdistrict in Paser Regency, 2021/2022 and 2022/2023

Kecamatan Subdistrict	Sekolah/Schools		Guru/Teachers		Murid/Students	
	2021/2022	2022/2023	2021/2022	2022/2023	2021/2022	2022/2023
(1)	(2)	(3)	(4)	(5)	(6)	(7)
Batu Sopang	-	-	-	-	-	-
Muara Samu	-	-	-	-	-	-
Batu Engau	-	-	-	-	-	-
Tanjung Harapan	-	-	-	-	-	-
Pasir Belengkong	1	1	4	4	28	15
Tanah Grogot	7	7	48	55	480	564
Kuaro	-	-	-	-	-	-
Long Ikis	1	1	5	5	40	44
Muara Komam	-	-	-	-	-	-
Long Kali	1	1	5	5	19	18
Paser	10	10	62	69	567	641

Sumber/Source: Kementerian Agama, data semester ganjil/ Ministry of Religious Affairs, odd semester

Tabel 4.1.3
Table

Jumlah Sekolah, Guru, dan Murid Sekolah Dasar (SD) di Bawah Kementerian Pendidikan dan Kebudayaan Menurut Kecamatan di Kabupaten Paser, 2021/2022 dan 2022/2023

Number of Schools, Teachers, and Pupils in Elementary Schools Under The Ministry of Education and Culture by Sub District in Paser Regency, 2021/2022 and 2022/2023

Kecamatan Subdistrict	Sekolah/Schools					
	Negeri/Public		Swasta/Private		Jumlah/Total	
	2021/2022	2022/2023	2021/2022	2022/2023	2021/2022	2022/2023
(1)	(2)	(3)	(4)	(5)	(6)	(7)
Batu Sopang	13	13	2	3	15	16
Muara Samu	9	10	-	-	9	10
Batu Engau	12	13	-	1	12	14
Tanjung Harapan	7	7	-	-	7	7
Pasir Belengkong	25	25	1	1	26	26
Tanah Grogot	33	33	4	4	37	37
Kuaro	25	25	3	3	28	28
Long Ikis	36	36	2	2	38	38
Muara Komam	18	18	-	-	18	18
Long Kali	30	30	1	1	31	31
Paser	208	210	13	15	221	225

Lanjutan Tabel/Continued Table 4.1.3

Kecamatan Subdistrict	Guru/Teachers					
	Negeri/Public		Swasta/Private		Jumlah/Total	
	2021/2022	2022/2023	2021/2022	2022/2023	2021/2022	2022/2023
(1)	(8)	(9)	(10)	(11)	(12)	(13)
Batu Sopang	179	178	29	42	208	220
Muara Samu	78	81	-	-	78	81
Batu Engau	149	148	-	5	149	153
Tanjung Harapan	78	80	-	-	78	80
Pasir Belengkong	222	218	14	14	236	232
Tanah Grogot	446	446	76	72	522	518
Kuaro	255	248	30	26	285	274
Long Ikis	364	355	25	27	389	382
Muara Komam	154	157	-	-	154	157
Long Kali	289	282	9	10	298	292
Paser	2 214	2 193	183	196	2 397	2 389

Lanjutan Tabel/*Continued Table 4.1.3*

Kecamatan Subdistrict	Murid/Students					
	Negeri/Public		Swasta/Private		Jumlah/Total	
	2021/2022	2022/2023	2021/2022	2022/2023	2021/2022	2022/2023
(1)	(14)	(15)	(16)	(17)	(18)	(19)
Batu Sopang	2 960	2 861	548	641	3 508	3 502
Muara Samu	945	917	-	-	945	917
Batu Engau	2 234	2 341	-	44	2 234	2 385
Tanjung Harapan	1 248	1 271	-	-	1 248	1 271
Pasir Belengkong	2 658	2 550	381	352	3 039	2 902
Tanah Grogot	6 902	7 046	1 335	1 318	8 237	8 364
Kuaro	3 155	3 102	340	364	3 495	3 466
Long Ikis	4 264	4 184	277	280	4 541	4 464
Muara Komam	1 468	1 437	-	-	1 468	1 437
Long Kali	3 023	3 041	159	171	3 182	3 212
Paser	28 857	28 750	3 040	3 170	31 897	31 920

Sumber/*Source*: Kementerian Pendidikan, Kebudayaan, Riset, dan Teknologi, Sistem Data Pokok Pendidikan, data semester ganjil/*Ministry of Education, Culture, Research, and Technology, Basic Education Data System, odd semester*

Tabel 4.1.4 Jumlah Sekolah, Guru, dan Murid Madrasah Ibtidaiyah (MI) di Bawah Kementerian Agama Menurut Kecamatan di Kabupaten Paser, 2021/2022 dan 2022/2023
Number of Schools, Teachers, and Pupils in Madrasah Ibtidaiyah (MI) Under The Ministry of Religious Affairs by Subdistrict in Paser Regency, 2021/2022 and 2022/2023

Kecamatan Subdistrict	Sekolah/Schools					
	Negeri/Public		Swasta/Private		Jumlah/Total	
	2021/2022	2022/2023	2021/2022	2022/2023	2021/2022	2022/2023
(1)	(2)	(3)	(4)	(5)	(6)	(7)
Batu Sopang	-	-	1	1	1	1
Muara Samu	-	-	-	-	-	-
Batu Engau	-	-	-	-	-	-
Tanjung Harapan	-	-	-	-	-	-
Pasir Belengkong	-	-	2	2	2	2
Tanah Grogot	1	1	3	3	4	4
Kuaro	-	-	-	-	-	-
Long Ikis	-	-	2	2	2	2
Muara Komam	1	1	-	-	1	1
Long Kali	-	-	3	3	3	3
Paser	2	2	11	11	13	13

Lanjutan Tabel/*Continued Table 4.1.4*

Kecamatan Subdistrict	Guru /Teachers					
	Negeri/Public		Swasta/Private		Jumlah/Total	
	2021/2022	2022/2023	2021/2022	2022/2023	2021/2022	2022/2023
(1)	(8)	(9)	(10)	(11)	(12)	(13)
Batu Sopang	-	-	17	18	17	18
Muara Samu	-	-	-	-	-	-
Batu Engau	-	-	-	-	-	-
Tanjung Harapan	-	-	-	-	-	-
Pasir Belengkong	-	-	19	20	19	20
Tanah Grogot	40	40	52	57	92	97
Kuaro	-	-	-	-	-	-
Long Ikis	-	-	20	24	20	24
Muara Komam	14	15	-	-	14	15
Long Kali	-	-	22	23	22	23
Paser	54	55	130	142	184	197

Lanjutan Tabel/Continued Table 4.1.4

Kecamatan Subdistrict	Murid/Students					
	Negeri/Public		Swasta/Private		Jumlah/Total	
	2021/2022	2022/2023	2021/2022	2022/2023	2021/2022	2022/2023
(1)	(14)	(15)	(16)	(17)	(18)	(19)
Batu Sopang	-	-	413	410	413	410
Muara Samu	-	-	-	-	-	-
Batu Engau	-	-	-	-	-	-
Tanjung Harapan	-	-	-	-	-	-
Pasir Belengkong	-	-	197	208	197	208
Tanah Grogot	761	745	847	810	1 608	1 555
Kuaro	-	-	-	-	-	-
Long Ikis	-	-	350	353	350	353
Muara Komam	246	237	-	-	246	237
Long Kali	-	-	210	210	210	210
Paser	1 007	982	2 017	1 991	3 024	2 973

Sumber/Source: Kementerian Agama, data semester ganjil/ Ministry of Religious Affairs, odd semester

Tabel
Table 4.1.5

Jumlah Sekolah, Guru, dan Murid Sekolah Menengah Pertama (SMP) di Bawah Kementerian Pendidikan dan Kebudayaan Menurut Kecamatan di Kabupaten Paser, 2021/2022 dan 2022/2023

Number of Schools, Teachers¹, and Pupils in Lower Secondary Schools Under The Ministry of Education and Culture by Sub District in Paser Regency, 2021/2022 and 2022/2023

Kecamatan Subdistrict	Sekolah/Schools					
	Negeri/Public		Swasta/Private		Jumlah/Total	
	2021/2022	2022/2023	2021/2022	2022/2023	2021/2022	2022/2023
(1)	(2)	(3)	(4)	(5)	(6)	(7)
Batu Sopang	4	4	-	-	4	4
Muara Samu	2	2	-	-	2	2
Batu Engau	8	8	-	-	8	8
Tanjung Harapan	6	6	-	-	6	6
Pasir Belengkong	8	8	-	-	8	8
Tanah Grogot	12	12	4	4	16	16
Kuaro	6	6	2	2	8	8
Long Ikis	8	8	1	1	9	9
Muara Komam	4	4	-	-	4	4
Long Kali	8	8	3	3	11	11
Paser	66	66	10	10	76	76

Lanjutan Tabel/Continued Table 4.1.5

Kecamatan Subdistrict	Guru /Teachers					
	Negeri/Public		Swasta/Private		Jumlah/Total	
	2021/2022	2022/2023	2021/2022	2022/2023	2021/2022	2022/2023
(1)	(8)	(9)	(10)	(11)	(12)	(13)
Batu Sopang	67	69	-	-	67	69
Muara Samu	21	21	-	-	21	21
Batu Engau	72	78	-	-	72	78
Tanjung Harapan	53	54	-	-	53	54
Pasir Belengkong	90	89	-	-	90	89
Tanah Grogot	222	223	38	38	260	261
Kuaro	69	69	18	18	87	87
Long Ikis	117	114	14	15	131	129
Muara Komam	34	31	-	-	34	31
Long Kali	99	102	15	12	114	114
Paser	844	850	85	83	929	933

Lanjutan Tabel/*Continued Table 4.1.5*

Kecamatan Subdistrict	Murid/Students					
	Negeri/Public		Swasta/Private		Jumlah/Total	
	2021/2022	2022/2023	2021/2022	2022/2023	2021/2022	2022/2023
(1)	(14)	(15)	(16)	(17)	(18)	(19)
Batu Sopang	867	918	-	-	867	918
Muara Samu	225	254	-	-	225	254
Batu Engau	721	797	-	-	721	797
Tanjung Harapan	495	477	-	-	495	477
Pasir Belengkong	1 013	999	-	-	1 013	999
Tanah Grogot	3 003	3 076	447	477	3 450	3 553
Kuaro	709	769	135	134	844	903
Long Ikis	1 441	1 543	226	255	1 667	1 798
Muara Komam	282	252	-	-	282	252
Long Kali	1 023	990	64	51	1 087	1 041
Paser	9 779	10 075	872	917	10 651	10 992

Sumber/*Source*: Kementerian Pendidikan, Kebudayaan, Riset, dan Teknologi, Sistem Data Pokok Pendidikan, data semester ganjil/*Ministry of Education, Culture, Research, and Technology, Basic Education Data System, odd semester*

Tabel 4.1.6 Jumlah Sekolah, Guru, dan Murid Madrasah Tsanawiyah (MTs) di Bawah Kementerian Agama Menurut Kecamatan di Kabupaten Paser, 2021/2022 dan 2022/2023
Number of Schools, Teachers, and Pupils in Madrasah Tsanawiyah (MTs) Under The Ministry of Religious Affairs by Subdistrict in Paser Regency, 2021/2022 and 2022/2023

Kecamatan Subdistrict	Sekolah/Schools					
	Negeri/Public		Swasta/Private		Jumlah/Total	
	2021/2022	2022/2023	2021/2022	2022/2023	2021/2022	2022/2023
(1)	(2)	(3)	(4)	(5)	(6)	(7)
Batu Sopang	-	-	1	1	1	1
Muara Samu	-	-	-	-	-	-
Batu Engau	-	-	-	-	-	-
Tanjung Harapan	-	-	-	-	-	-
Pasir Belengkong	-	-	2	2	2	2
Tanah Grogot	1	1	6	6	7	7
Kuaro	1	1	-	-	1	1
Long Ikis	1	1	1	1	2	2
Muara Komam	1	1	-	-	1	1
Long Kali	-	-	3	2	3	2
Paser	4	4	13	13	17	17

Lanjutan Tabel/*Continued Table 4.1.6*

Kecamatan Subdistrict	Guru/Teachers					
	Negeri/Public		Swasta/Private		Jumlah/Total	
	2021/2022	2022/2023	2021/2022	2022/2023	2021/2022	2022/2023
(1)	(8)	(9)	(10)	(11)	(12)	(13)
Batu Sopang	-	-	22	22	22	22
Muara Samu	-	-	-	-	-	-
Batu Engau	-	-	-	-	-	-
Tanjung Harapan	-	-	-	-	-	-
Pasir Belengkong	-	-	16	24	16	24
Tanah Grogot	48	56	86	118	134	174
Kuaro	33	34	-	-	33	34
Long Ikis	41	38	6	5	47	43
Muara Komam	35	40	-	-	35	40
Long Kali	-	-	29	31	29	31
Paser	157	168	159	200	316	368

Lanjutan Tabel/Continued Table 4.1.6

Kecamatan Subdistrict	Murid/Students					
	Negeri/Public		Swasta/Private		Jumlah/Total	
	2021/2022	2022/2023	2021/2022	2022/2023	2021/2022	2022/2023
(1)	(14)	(15)	(16)	(17)	(18)	(19)
Batu Sopang	-	-	251	252	251	252
Muara Samu	-	-	-	-	-	-
Batu Engau	-	-	-	-	-	-
Tanjung Harapan	-	-	-	-	-	-
Pasir Belengkong	-	-	247	264	247	264
Tanah Grogot	504	661	1 626	1 229	2 130	1 890
Kuaro	355	355	-	-	355	355
Long Ikis	367	380	9	7	376	387
Muara Komam	173	406	-	-	173	406
Long Kali	-	-	232	223	232	223
Paser	1 399	1 802	2 365	1 975	3 764	3 777

Sumber/Source: Kementerian Agama, data semester ganjil/ Ministry of Religious Affairs, odd semester

Tabel 4.1.7
Table

Jumlah Sekolah, Guru, dan Murid Sekolah Menengah Atas (SMA) di Bawah Kementerian Pendidikan dan Kebudayaan Menurut Kecamatan di Kabupaten Paser, 2021/2022 dan 2022/2023

Number of Schools, Teachers, and Pupils in Upper Secondary Schools Under The Ministry of Education and Culture by Sub District in Paser Regency, 2021/2022 and 2022/2023

Kecamatan Subdistrict	Sekolah/Schools					
	Negeri/Public		Swasta/Private		Jumlah/Total	
	2021/2022	2022/2023	2021/2022	2022/2023	2021/2022	2022/2023
(1)	(2)	(3)	(4)	(5)	(6)	(7)
Batu Sopang	1	1	-	-	1	1
Muara Samu	1	1	-	-	1	1
Batu Engau	2	2	-	-	2	2
Tanjung Harapan	1	1	-	-	1	1
Pasir Belengkong	1	1	1	1	2	2
Tanah Grogot	2	2	2	2	4	4
Kuaro	1	1	1	1	2	2
Long Ikis	2	2	-	-	2	2
Muara Komam	1	1	-	-	1	1
Long Kali	1	1	-	-	1	1
Paser	13	13	4	4	17	17

Lanjutan Tabel/Continued Table 4.1.7

Kecamatan Subdistrict	Guru/Teachers					
	Negeri/Public		Swasta/Private		Jumlah/Total	
	2021/2022	2022/2023	2021/2022	2022/2023	2021/2022	2022/2023
(1)	(8)	(9)	(10)	(11)	(12)	(13)
Batu Sopang	51	51	-	-	51	51
Muara Samu	11	13	-	-	11	13
Batu Engau	32	33	-	-	32	33
Tanjung Harapan	18	17	-	-	18	17
Pasir Belengkong	30	27	5	8	35	35
Tanah Grogot	80	80	21	18	101	98
Kuaro	29	29	6	6	35	35
Long Ikis	64	74	-	-	64	74
Muara Komam	18	16	-	-	18	16
Long Kali	31	32	-	-	31	32
Paser	364	372	32	32	396	404

Lanjutan Tabel/*Continued Table 4.1.7*

Kecamatan Subdistrict	Murid/Students					
	Negeri/Public		Swasta/Private		Jumlah/Total	
	2021/2022	2022/2023	2021/2022	2022/2023	2021/2022	2022/2023
(1)	(14)	(15)	(16)	(17)	(18)	(19)
Batu Sopang	815	798	-	-	815	798
Muara Samu	166	168	-	-	166	168
Batu Engau	318	303	-	-	318	303
Tanjung Harapan	172	161	-	-	172	161
Pasir Belengkong	349	347	64	59	413	406
Tanah Grogot	1 374	1 363	193	211	1 567	1 574
Kuaro	476	486	63	60	539	546
Long Ikis	1 075	1 117	-	-	1 075	1 117
Muara Komam	173	181	-	-	173	181
Long Kali	546	561	-	-	546	561
Paser	5 464	5 485	320	330	5 784	5 815

Sumber/*Source*: Kementerian Pendidikan, Kebudayaan, Riset, dan Teknologi, Sistem Data Pokok Pendidikan, data semester ganjil/*Ministry of Education, Culture, Research, and Technology, Basic Education Data System, odd semester*

Tabel 4.1.8 Jumlah Sekolah, Guru, dan Murid Sekolah Menengah Kejuruan (SMK) di Bawah Kementerian Pendidikan dan Kebudayaan Menurut Kecamatan di Kabupaten Paser, 2021/2022 dan 2022/2023
Number of Schools, Teachers, and Pupils in Vocational High Schools Under The Ministry of Education and Culture by Sub District in Paser Regency, 2021/2022 and 2022/2023

Kecamatan Subdistrict	Sekolah/Schools					
	Negeri/Public		Swasta/Private		Jumlah/Total	
	2021/2022	2022/2023	2021/2022	2022/2023	2021/2022	2022/2023
(1)	(2)	(3)	(4)	(5)	(6)	(7)
Batu Sopang	-	-	-	-	-	-
Muara Samu	-	-	-	-	-	-
Batu Engau	-	-	-	-	-	-
Tanjung Harapan	-	-	-	-	-	-
Pasir Belengkong	-	-	-	-	-	-
Tanah Grogot	4	4	2	2	6	6
Kuaro	-	-	1	1	1	1
Long Ikis	-	-	2	2	2	2
Muara Komam	-	-	1	1	1	1
Long Kali	-	-	2	2	2	2
Paser	4	4	8	8	12	12

Lanjutan Tabel/Continued Table 4.1.8

Kecamatan Subdistrict	Guru/Teachers					
	Negeri/Public		Swasta/Private		Jumlah/Total	
	2021/2022	2022/2023	2021/2022	2022/2023	2021/2022	2022/2023
(1)	(8)	(9)	(10)	(11)	(12)	(13)
Batu Sopang	-	-	-	-	-	-
Muara Samu	-	-	-	-	-	-
Batu Engau	-	-	-	-	-	-
Tanjung Harapan	-	-	-	-	-	-
Pasir Belengkong	-	-	-	-	-	-
Tanah Grogot	216	221	15	17	231	238
Kuaro	-	-	12	12	12	12
Long Ikis	-	-	44	38	44	38
Muara Komam	-	-	15	17	15	17
Long Kali	-	-	23	19	23	19
Paser	216	221	109	103	325	324

Lanjutan Tabel/Continued Table 4.1.8

Kecamatan Subdistrict	Murid/Students					
	Negeri/Public		Swasta/Private		Jumlah/Total	
	2021/2022	2022/2023	2021/2022	2022/2023	2021/2022	2022/2023
(1)	(14)	(15)	(16)	(17)	(18)	(19)
Batu Sopang	-	-	-	-	-	-
Muara Samu	-	-	-	-	-	-
Batu Engau	-	-	-	-	-	-
Tanjung Harapan	-	-	-	-	-	-
Pasir Belengkong	-	-	-	-	-	-
Tanah Grogot	3 786	3 039	124	68	3 910	3 107
Kuaro	-	-	200	177	200	177
Long Ikis	-	-	907	678	907	678
Muara Komam	-	-	283	278	283	278
Long Kali	-	-	193	189	193	189
Paser	3 786	3 039	1 707	1 390	5 493	4 429

Sumber/Source: Kementerian Pendidikan, Kebudayaan, Riset, dan Teknologi, Sistem Data Pokok Pendidikan, data semester ganjil/Ministry of Education, Culture, Research, and Technology, Basic Education Data System, odd semester

Tabel 4.1.9 Jumlah Sekolah, Guru, dan Murid Madrasah Aliyah (MA) di Bawah Kementerian Agama Menurut Kecamatan di Kabupaten Paser, 2021/2022 dan 2022/2023
Number of Schools, Teachers, and Pupils in Madrasah Aliyah (MA) Under The Ministry of Religious Affairs by Subdistrict in Paser Regency, 2021/2022 and 2022/2023

Kecamatan Subdistrict	Sekolah/Schools					
	Negeri/Public		Swasta/Private		Jumlah/Total	
	2021/2022	2022/2023	2021/2022	2022/2023	2021/2022	2022/2023
(1)	(2)	(3)	(4)	(5)	(6)	(7)
Batu Sopang	-	-	1	1	1	1
Muara Samu	-	-	-	-	-	-
Batu Engau	-	-	-	-	-	-
Tanjung Harapan	-	-	-	-	-	-
Pasir Belengkong	-	-	1	1	1	1
Tanah Grogot	2	2	4	6	6	8
Kuaro	-	-	1	1	1	1
Long Ikis	-	-	2	2	2	2
Muara Komam	-	-	1	1	1	1
Long Kali	-	-	1	1	1	1
Paser	2	2	11	13	13	15

Lanjutan Tabel/Continued Table 4.1.9

Kecamatan Subdistrict	Guru/Teachers					
	Negeri/Public		Swasta/Private		Jumlah/Total	
	2021/2022	2022/2023	2021/2022	2022/2023	2021/2022	2022/2023
(1)	(8)	(9)	(10)	(11)	(12)	(13)
Batu Sopang	-	-	10	15	10	15
Muara Samu	-	-	-	-	-	-
Batu Engau	-	-	-	-	-	-
Tanjung Harapan	-	-	-	-	-	-
Pasir Belengkong	-	-	9	16	9	16
Tanah Grogot	127	130	58	84	185	214
Kuaro	-	-	9	9	9	9
Long Ikis	-	-	6	14	6	14
Muara Komam	-	-	14	15	14	15
Long Kali	-	-	7	9	7	9
Paser	127	130	113	162	240	292

Lanjutan Tabel/*Continued Table 4.1.9*

Kecamatan Subdistrict	Murid/Students					
	Negeri/Public		Swasta/Private		Jumlah/Total	
	2021/2022	2022/2023	2021/2022	2022/2023	2021/2022	2022/2023
(1)	(14)	(15)	(16)	(17)	(18)	(19)
Batu Sopang	-	-	97	117	97	117
Muara Samu	-	-	-	-	-	-
Batu Engau	-	-	-	-	-	-
Tanjung Harapan	-	-	-	-	-	-
Pasir Belengkong	-	-	76	104	76	104
Tanah Grogot	889	896	504	696	1 393	1 592
Kuaro	-	-	31	33	31	33
Long Ikis	-	-	35	25	35	25
Muara Komam	-	-	7	120	7	120
Long Kali	-	-	84	89	84	89
Paser	889	896	834	1 184	1 723	2 080

Sumber/Source: Kementerian Agama, data semester ganjil/ Ministry of Religious Affairs, odd semester

Tabel 4.1.10 **Jumlah Desa¹/Kelurahan yang Memiliki Fasilitas Sekolah Menurut Kecamatan dan Tingkat Pendidikan di Kabupaten Paser, 2019 - 2021**
Number of Villages¹/Kelurahan Having Educational Facilities by Subdistrict and Educational Level in Paser Regency, 2019 - 2021

Kecamatan Subdistrict	SD Primary School			SMP Junior High School		
	2019	2020	2021	2019	2020	2021
(1)	(2)	(3)	(4)	(5)	(6)	(7)
Batu Sopang	9	9	9	3	3	3
Muara Samu	8	9	8	2	2	2
Batu Engau	12	13	13	8	8	8
Tanjung Harapan	7	7	7	6	6	6
Pasir Belengkong	14	15	15	8	8	8
Tanah Grogot	15	16	16	10	11	10
Kuaro	13	13	13	7	7	8
Long Ikis	26	26	26	9	9	9
Muara Komam	12	12	11	4	4	4
Long Kali	22	22	22	11	11	11
Paser	138	142	140	68	69	69

Lanjutan Tabel/*Continued Table 4.1.10*

Kecamatan <i>Subdistrict</i>	SMA <i>Senior High School</i>			SMK <i>Vocational School</i>		
	2019	2020	2021	2019	2020	2021
(1)	(8)	(9)	(10)	(11)	(12)	(13)
Batu Sopang	2	2	2	–	–	–
Muara Samu	2	1	1	–	–	–
Batu Engau	2	2	2	–	–	–
Tanjung Harapan	2	2	1	–	–	–
Pasir Belengkong	2	2	2	–	–	–
Tanah Grogot	8	8	6	2	2	2
Kuaro	2	2	2	1	1	1
Long Ikis	3	4	4	2	2	1
Muara Komam	1	1	1	1	1	1
Long Kali	2	2	2	2	2	2
Paser	26	26	23	8	8	7

Lanjutan Tabel/*Continued Table 4.1.10*

Kecamatan Subdistrict	Perguruan Tinggi University		
	2019	2020	2021
(1)	(14)	(15)	(16)
Batu Sopang	–	–	–
Muara Samu	–	–	–
Batu Engau	–	–	–
Tanjung Harapan	–	–	–
Pasir Belengkong	–	–	–
Tanah Grogot	3	3	3
Kuaro	–	–	–
Long Ikis	1	–	–
Muara Komam	–	–	–
Long Kali	–	–	–
Paser	4	3	3

Catatan/Note: ¹ Desa pada tabel ini termasuk Unit Permukiman Transmigrasi (UPT) yang masih dibina oleh kementerian terkait dan nagari di Provinsi Sumatera Barat/*Villages in this table include Transmigration Settlement Unit which is still fostered by the relevant ministries and the nagari in the Province of Sumatera Barat*

Sumber/Source: BPS, Pendataan Potensi Desa (Podes)/BPS–Statistics Indonesia, Village Potential Data Collection

Tabel 4.1.11 Jumlah Perguruan Tinggi¹, Mahasiswa, dan Tenaga Edukatif (Negeri dan Swasta) di Kabupaten Paser, 2022
Number of Universities¹, Pupils, Lecturers (State and Private) in Paser Regency, 2022

Kecamatan Subdistrict	Jumlah Perguruan Tinggi ¹ Number of Universities ¹		Jumlah Mahasiswa Number of Students		Jumlah Tenaga Edukatif Number of Lectures	
	Negeri Public	Swasta Private	Negeri Public	Swasta Private	Negeri Public	Swasta Private
(1)	(2)	(3)	(4)	(5)	(6)	(7)
Batu Sopang	–	–	–	–	–	–
Muara Samu	–	–	–	–	–	–
Batu Engau	–	–	–	–	–	–
Tanjung Harapan	–	–	–	–	–	–
Pasir Belengkong	–	–	–	–	–	–
Tanah Grogot	1	3	156	1 048	20	92
Kuaro	–	–	–	–	–	–
Long Ikis	–	–	–	–	–	–
Muara Komam	–	–	–	–	–	–
Long Kali	–	–	–	–	–	–
Paser	1	3	156	1 048	20	92

Catatan/Note: ¹Termasuk Institut, Sekolah Tinggi, Akademi, dan Politeknik/Including Institute, College, Academy, and Polytechnic
 Sumber/Source: Perguruan Tinggi se-Kabupaten Paser/Universities in Paser Regency

Tabel 4.1.12 **Persentase Penduduk Usia 7–24 Tahun Menurut Jenis Kelamin, Kelompok Umur Sekolah, dan Partisipasi Sekolah di Kabupaten Paser, 2022**
Percentage of Population Aged 7-24 Years by Sex, Age Group, and School Participation in Paser Regency, 2022

Jenis Kelamin dan Kelompok Umur Sekolah <i>Sex and School Age Group</i>	Partisipasi Sekolah/School Participation		
	Tidak/Belum Pernah Sekolah <i>Not/Never Attending School</i>	Masih Sekolah <i>Attending School</i>	Tidak Sekolah Lagi <i>Not Attending School Anymore</i>
(1)	(2)	(3)	(4)
Laki-Laki/Male			
7-12	0,00	53,37	0,00
13-15	0,00	18,30	1,57
16-18	0,00	21,45	9,74
19-24	100,00	6,88	88,69
7-24	100,00	100,00	100,00
Perempuan/Female			
7-12	3,23	54,45	0,00
13-15	0,00	21,09	0,00
16-18	0,00	13,36	17,81
19-24	96,77	11,10	82,19
7-24	100,00	100,00	100,00
Laki-Laki+Perempuan/Male+Female			
7-12	1,61	53,91	0,00
13-15	0,00	19,70	0,82
16-18	0,00	17,40	13,60
19-24	98,39	8,99	85,80
7-24	100,00	100,00	100,00

Sumber/Source: BPS Kabupaten Paser, Survei Sosial Ekonomi Nasional (Susenas)/BPS-Statistics of Paser Regency, National Socio Economic Survey

Tabel 4.1.13 Angka Partisipasi Murni (APM) dan Angka Partisipasi Kasar (APK) Menurut Jenjang Pendidikan di Kabupaten Paser, 2022
Net Enrollment Rate and Gross Enrollment Rate by Educational Level in Paser Regency, 2022

Jenjang Pendidikan <i>Educational Level</i>	APM <i>Net Enrollment Rate</i>	APK <i>Gross Enrollment Rate</i>
(1)	(2)	(3)
SD/MI/Sederajat <i>Primary School</i>	97,63	106,71
SMP/MTs/Sederajat <i>Lower Secondary School</i>	81,58	89,35
SMA/SMK/MA/Sederajat <i>Upper Secondary School</i>	61,83	96,19

Sumber/Source: BPS Kabupaten Paser, Survei Sosial Ekonomi Nasional (Susenas)/BPS-Statistics of Paser Regency, National Socio Economic Survey

4.2 KESEHATAN HEALTH

Tabel 4.2.1 Jumlah Desa/Kelurahan Yang Memiliki Sarana Kesehatan Menurut Kecamatan di Kabupaten Paser, 2019 - 2021
Number of Villages Having Health Facilities by Subdistrict in Paser Regency, 2019-2021

Kecamatan Subdistrict	Rumah Sakit Hospital			Rumah Sakit Bersalin Maternity Hospital		
	2019	2020	2021	2019	2020	2021
(1)	(2)	(3)	(4)	(5)	(6)	(7)
Batu Sopang	–	–	–	–	–	–
Muara Samu	–	–	–	–	–	–
Batu Engau	1	1	1	–	–	–
Tanjung Harapan	–	–	–	–	–	–
Pasir Belengkong	–	–	–	–	–	–
Tanah Grogot	2	2	2	–	–	–
Kuaro	–	–	–	–	–	–
Long Ikis	–	–	–	–	–	–
Muara Komam	–	–	–	–	–	–
Long Kali	–	–	–	–	–	–
Paser	3	3	3	0	0	0

Lanjutan Tabel/*Continued Table 4.2.1*

Kecamatan <i>Subdistrict</i>	Poliklinik <i>Polyclinic</i>			Puskesmas <i>Public Health Center</i>		
	2019	2020	2021	2019	2020	2021
(1)	(8)	(9)	(10)	(11)	(12)	(13)
Batu Sopang	2	2	2	1	1	1
Muara Samu	–	–	–	1	1	1
Batu Engau	–	1	2	1	1	1
Tanjung Harapan	–	–	–	1	1	1
Pasir Belengkong	1	1	1	3	3	3
Tanah Grogot	1	1	1	3	3	3
Kuaro	–	–	–	3	2	2
Long Ikis	4	3	2	3	2	3
Muara Komam	–	–	–	1	1	1
Long Kali	1	1	2	3	4	3
Paser	9	9	10	20	19	19

Lanjutan Tabel/Continued Table 4.2.1

Kecamatan Subdistrict	Puskesmas Pembantu Subsidiary of Public Health Center			Apotek Pharmacy		
	2019	2020	2021	2019	2020	2021
(1)	(14)	(15)	(16)	(17)	(18)	(19)
Batu Sopang	6	6	6	1	1	1
Muara Samu	6	4	3	–	–	–
Batu Engau	12	10	12	1	3	3
Tanjung Harapan	6	6	6	–	–	–
Pasir Belengkong	11	11	12	–	–	–
Tanah Grogot	14	14	14	4	4	4
Kuaro	11	10	8	1	1	1
Long Ikis	18	15	18	4	4	3
Muara Komam	12	10	7	–	–	1
Long Kali	19	13	19	1	3	2
Paser	115	99	105	12	16	15

Sumber/Source: BPS, Pendataan Potensi Desa (Podes)/BPS-Statistics Indonesia, Village Potential Data Collecting

Tabel
Table 4.2.2**Jumlah Tenaga Kesehatan¹ Menurut Kecamatan di Kabupaten Paser, 2022**
Number of Medical Personnel by Sub District in Paser Regency, 2022

Kecamatan Subdistrict	Dokter Doctor	Perawat Nurse	Bidan Midwife	Farmasi Pharmaceutical	Ahli Gizi Nutritionist
(1)	(2)	(3)	(4)	(5)	(6)
Batu Sopang	3	15	21	2	2
Muara Samu	2	14	13	3	2
Batu Engau	7	45	39	3	3
Tanjung Harapan	2	13	19	3	2
Pasir Belengkong	6	52	37	10	5
Tanah Grogot	21	267	153	14	12
Kuaro	4	34	38	5	4
Long Ikis	7	53	56	6	3
Muara Komam	3	17	17	1	2
Long Kali	6	39	44	7	5
Paser	61	549	437	54	40

Catatan/Note: Jumlah tenaga kesehatan tidak termasuk Rumah Sakit/The number of health workers does not include hospitals

Sumber/Source: Dinas Kesehatan Kabupaten Paser/Health Service of Paser Regency

Tabel
Table 4.2.3

Jumlah Rumah Sakit Umum, Rumah Sakit/Rumah Bersalin, Puskesmas, Klinik/Balai Kesehatan, Posyandu, dan Polindes Menurut Kecamatan di Kabupaten Paser, 2021 dan 2022
Number of General Hospital, Maternity Hospital and Public Health Center, Medical Clinic, Integrated Service Post, Village maternity Cottage by Sub District in Paser Regency, 2021 dan 2022

Kecamatan Subdistrict	Rumah Sakit Hospital		Rumah Sakit Khusus Special Hospital		Rumah Sakit Bersalin/ Rumah Bersalin Maternity Hospital	
	2021	2022	2021	2022	2021	2022
(1)	(2)	(3)	(4)	(5)	(6)	(7)
Batu Sopang	1	1	0	0	0	0
Muara Samu	0	0	0	0	0	0
Batu Engau	0	0	0	0	0	0
Tanjung Harapan	0	0	0	0	0	0
Pasir Belengkong	0	0	0	0	0	0
Tanah Grogot	0	0	0	0	0	0
Kuaro	0	0	0	0	0	0
Long Ikis	0	0	0	0	0	0
Muara Komam	1	1	0	0	0	0
Long Kali	0	0	0	0	0	0
Paser	2	2	0	0	0	0

Lanjutan Tabel/*Continued Table 4.2.3*

Kecamatan Subdistrict	Puskesmas Public Health Centre		Klinik/Balai Kesehatan Clinic/Health Center	
	2021	2022	2021	2022
(1)	(8)	(9)	(10)	(11)
Batu Sopang	3	3	12	11
Muara Samu	2	2	0	0
Batu Engau	3	3	1	2
Tanjung Harapan	3	3	0	0
Pasir Belengkong	1	1	2	3
Tanah Grogot	1	1	3	4
Kuaro	1	1	1	1
Long Ikis	3	3	6	6
Muara Komam	1	1	0	0
Long Kali	1	1	2	2
Paser	19	19	27	29

Lanjutan Tabel/*Continued Table 4.2.3*

Kecamatan Subdistrict	Posyandu Maternal & Child Health Center		Polindes Village Maternity	
	2021	2022	2021	2022
(1)	(12)	(13)	(14)	(15)
Batu Sopang	86	86	2	2
Muara Samu	47	47	10	10
Batu Engau	51	51	4	4
Tanjung Harapan	57	57	3	3
Pasir Belengkong	19	19	1	1
Tanah Grogot	30	30	10	10
Kuaro	10	10	1	1
Long Ikis	48	48	8	8
Muara Komam	15	15	1	1
Long Kali	8	8	0	0
Paser	371	371	40	40

Sumber/*Source*: Dinas Kesehatan Kabupaten Paser/*Health Service of Paser Regency*

Tabel 4.2.4 Jumlah Dokter Spesialis, Dokter Umum, dan Dokter Gigi Menurut Sarana Pelayanan Kesehatan di Kabupaten Paser, 2022
Number of Specialist Doctor, Generalist Doctor, and Dentist by Type of Health Facility in Paser Regency, 2022

Unit Kerja <i>Work Unit</i>	Dokter Spesialis <i>Specialist Doctors</i>	Dokter Umum <i>Generalist Doctors</i>	Dokter Gigi <i>Dentist</i>
(1)	(2)	(3)	(4)
Puskesmas <i>Public Health Center</i>	0	38	24
Rumah Sakit <i>Hospital</i>	38	27	2
Institusi Diknakes/Diklat <i>Training Institution</i>	0	0	0
Sarana Kesehatan Lain <i>Other Health Facilities</i>	0	2	0
Dinas Kesehatan <i>Health Services</i>	0	0	0
Jumlah/Total	38	67	26

Sumber/Source: Dinas Kesehatan Kabupaten Paser/Health Service of Paser Regency

Tabel 4.2.5 **Banyaknya Tenaga Kesehatan di Dinas Kesehatan Kabupaten Paser Menurut Unit Kerja, 2022**
Table 4.2.5 **Number of Health Personnel at Health Service in Paser Regency, 2022**

Unit Kerja Work Unit	PNS Civil Servant	PTT	Jumlah Total
(1)	(2)	(3)	(4)
Dinas Kesehatan/Health Service	57	22	79
Gudang Farmasi/Ware House of Pharmacy	11	8	19
Puskesmas Batu Kajang/Public Health Centre of Batu Kajang	34	25	59
Puskesmas Tanjung Aru/Public Health Centre of Tanjung Aru	26	36	62
Puskesmas Kerang/Public Health Centre of Kerang	32	29	61
Puskesmas Pasir Belengkong/Public Health Centre of Pasir Belengkong	36	27	63
Puskesmas Suliliran Baru/Public Health Centre of Suliliran Baru	28	33	61
Puskesmas Suatang Baru/Public Health Centre of Suatang Baru	24	21	45
Puskesmas Tanah Grogot/Public Health Centre of Tanah Grogot	50	28	78
Puskesmas Padang Pengrapat/Public Health Centre of Padang Pengrapat	26	26	52
Puskesmas Kuaro/Public Health Centre of Kuaro	43	24	67
Puskesmas Lolo/Public Health Centre of Lolo	24	18	42
Puskesmas Long Ikis/Public Health Centre of Long Ikis	45	44	89

Lanjutan Tabel/*Continued Table 4.2.5*

Unit Kerja <i>Work Unit</i>	PNS <i>Civil Servant</i>	PTT	Jumlah <i>Total</i>
(1)	(2)	(3)	(4)
Puskesmas Krayan/ <i>Public Health Centre of Krayan</i>	22	13	35
Puskesmas Kayungo/ <i>Public Health Centre of Kayungo</i>	23	22	45
Puskesmas Muara Komam/ <i>Public Health Centre of Muara Komam</i>	28	35	63
Puskesmas Long Kali/ <i>Public Health Centre of Long kali</i>	29	31	60
Puskesmas Mendik/ <i>Public Health Centre of Mendik</i>	36	26	62
Puskesmas Muser/ <i>Public Health Centre of Muser</i>	23	26	49
Puskesmas Sebakung Taka/ <i>Public Health Centre of Sebakung Taka</i>	19	22	41
Puskesmas Senaken/ <i>Public Health Centre of Senaken</i>	31	22	53
Rumah Sakit Pratama/ <i>Pratama Hospital</i>	35	32	67
Labkesda/ <i>Regional Health Laboratory</i>	13	11	24
Jumlah/<i>Total</i>	695	581	1 276

Sumber/*Source*: Dinas Kesehatan Kabupaten Paser/*Health Service of Paser Regency*

Tabel 4.2.6 Banyaknya Tenaga Kesehatan menurut Kualifikasi Pendidikan di RSUD Panglima Sebaya, 2019 - 2022
Table **Number of Health Personnel by Education Qualified at Panglima Sebaya Hospital, 2019 - 2022**

Kualifikasi Pendidikan Education	2019	2020	2021	2022
(1)	(2)	(3)	(4)	(5)
1. Dokter Spesialis	29	31	32	38
2. Dokter Umum	17	26	24	27
3. Dokter Gigi	3	3	3	2
4. Strata 2				
a. Strata 2 kesehatan				
S-II M.Kes, S-II Magister Keperawatan, S-II Magister Kebidanan	3	4	4	5
b. Strata 2 non kesehatan	2	3	3	2
c. Strata 2 farmasi	0	0	0	0
5. Sarjana Kesehatan (SI)/Tenaga Kesehatan				
Sarjana Kesehatan Masyarakat	2	6	6	7
Sarjana Teknik Lingkungan	0	0	0	0
Sarjana Gizi	2	3	3	6
Apoteker	8	12	13	18
Sarjana Farmasi (S-I Farmasi)	1	1	1	1
Sarjana Keperawatan Ners/Keperawatan	42	50	51	68
Sarjana Keperawatan (S.Kep)	0	0	0	1
Sarjana Fisioterapi	3	3	3	3

Lanjutan Tabel/*Continued Table 4.2.6*

Kualifikasi Pendidikan <i>Education</i>	2019	2020	2021	2022
(1)	(2)	(3)	(4)	(5)
6. Sarjana Terapan (D-IV)/Tenaga Kesehatan				
D-IV Kebidanan	4	3	3	3
D-IV Analis Kesehatan	2	6	7	6
D-IV Keperawatan Gawat Darurat	1	1	1	2
D-IV Keperawatan Anestesi Reanimasi	1	1	1	0
D-IV Radiodiagnostik&Radioterapi	2	1	1	1
D-IV Perawat Jiwa	0	0	0	0
D-IV Fisioterapi	2	2	2	2
D-IV Fisikawan Medis	1	0	0	0
D-IV Elektromedik	0	0	0	1
D-IV Okupasi Terapi	0	0	0	1
7. Sarjana Non Kesehatan				
a. S-I Adm Negara	5	4	3	3
b. S-I Ekonomi	27	26	26	27
c. S-I Pendidikan Islam	3	3	3	3
d. S-I Administrasi Publik	1	1	1	1
e. S-I Psikologi	1	1	1	2
f. S-I Informatika	3	3	4	5
g. S-I Teknik Kimia	1	1	1	1
h. S-I Keperawatan (S-Kep)	1	1	1	1
i. S-I Keperawatan Ners (Ners)	2	1	1	1
j. S-I Kesehatan Masyarakat	10	6	7	8
k. S-I Kedokteran Umum	2	2	0	1

Lanjutan Tabel/Continued Table 4.2.6

Kualifikasi Pendidikan Education	2019	2020	2021	2022
(1)	(2)	(3)	(4)	(5)
l. S-I Teknik Lingkungan	0	0	0	0
k. S-I Elektro	1	0	0	0
8. Diploma III /Tenaga Kesehatan				
a. D-III Perawat	156	165	176	205
b. D-III Bidan	83	86	85	86
c. D-III Gizi	2	2	2	3
d. D-III Fisioterapi	1	2	2	1
e. D-III Analisis Kesehatan	14	18	20	23
f. D-III Perawat Gigi	2	2	2	2
g. D-III Farmasi	18	20	22	37
h. D-III Rekam Medik	9	9	9	9
i. D-III Radiologi (ATRO)	8	6	7	7
j. D-III Teknik Elektromedik	4	4	4	3
k.D-III Anastesi	2	1	1	1
l. D-III Refraksionis Optisien	1	1	1	1
m. D-III Elektronika Rekam Medik	0	0	1	2
n. D-III Teknisi Tranfusi Darah	0	0	0	1
o. D-III Kesehatan Lingkungan	1	1	1	4
p.D-III Terapis Wicara	1	1	1	1
q.D-III Teknisi Gigi	1	1	1	1

Lanjutan Tabel/*Continued Table 4.2.6*

Kualifikasi Pendidikan <i>Education</i>	2019	2020	2021	2022
(1)	(2)	(3)	(4)	(5)
9. D-III Non Kesehatan				
a. D-III Akubank	7	6	6	6
b. D-III Elektro	2	0	0	0
c. D-III Farmasi	2	1	2	1
d. D-III Keperawatan	3	3	2	2
e. D-III Teknik Informatika	1	3	3	3
f. D-III Radiologi	0	0	0	2
10. Diploma I Bidan	0	0	0	0
11. Diploma I Manajemen Kesehatan	1	1	1	1
12. D-I SAKMA/SPA	0	0	0	0
13. Sekolah Menengah Analis Kesehatan (SMAK)	1	1	1	0
14. Asisten Apoteker/SMF/SMK Farmasi	5	5	1	1
15. Sekolah Pembantu Ahli Gizi	0	0	0	0
16. Sekolah Perawat Kesehatan/ SPK	1	1	1	1
17. Sanitarian/SPPH	0	1	1	1
18. Analisis	0	0	0	0
19. Pekarya Kesehatan	0	0	0	0
20. Pembantu Pelaksana Perawat	0	0	0	0

Lanjutan Tabel/*Continued Table 4.2.6*

Kualifikasi Pendidikan <i>Education</i>	2019	2020	2021	2022
(1)	(2)	(3)	(4)	(5)
21. Tenaga Administrasi (PNS/HONOR)				
SMF	0	0	4	3
D-I	0	0	0	1
SMAK	0	0	0	0
SMEA/SMK	75	74	80	65
SMA	122	130	135	131
STM	2	2	2	2
SMKK	1	1	1	1
SMP	21	17	11	4
SD	13	12	10	2
Jumlah/Total	742	782	802	861

Sumber/Source: RSUD Panglima Sebaya/Panglima Sebaya Hospital

Tabel
Table 4.2.7**Banyaknya Posyandu, Kader Aktif, dan Rata-Rata Kader Posyandu di Kabupaten Paser, 2022**
Number of Integrated Service Station, Active Cadre and Rate Cadre by Integrated Service Station, in Paser Regency, 2022

Kecamatan Subdistrict	Posyandu Integrated Service Station	Kader Aktif Active Cadre	Rata-Rata Kader Posyandu Rate Active Cadre by Posyandu
(1)	(2)	(3)	(4)
Batu Sopang	19	100	5
Muara Samu	10	60	6
Batu Engau	15	79	5
Tanjung Harapan	8	40	5
Pasir Belengkong	48	251	5
Tanah Grogot	86	390	5
Kuaro	47	262	6
Long Ikis	51	254	5
Muara Komam	30	212	7
Long Kali	57	297	5
Paser	371	1 945	5

Sumber/Source: Dinas Kesehatan Kabupaten Paser/Health Service of Paser Regency

Tabel 4.2.8 Banyaknya Sasaran dan Bayi Diimunisasi Menurut Puskesmas di Kabupaten Paser, 2022
Number of Immuned Baby and Target by Public Health Centre and Hospital in Paser Regency, 2022

Kecamatan Subdistrict	Puskesmas Public Health Center	Sasaran Target	Imunisasi/Immuned			
			DPT-HB- Hib3	Polio IV	Campak Measles	Imunisasi Dasar Lengkap Complete Basic Immunization
(1)	(2)	(3)	(4)	(5)	(6)	(7)
Batu Sopang	Batu Kajang	478	502	511	387	374
Muara Samu	Muser	102	109	110	106	104
Batu Engau	Kerang	320	252	255	233	243
Tanjung Harapan	Tanjung Aru	146	117	121	111	111
Pasir Belengkong	Pasir Belengkong	224	201	201	187	187
	Suliliran Baru	206	238	231	228	187
	Suatang Baru	88	120	125	99	97
Tanah Grogot	Tanah Grogot	774	428	447	444	444
	Senaken	300	351	357	385	344
	Padang Pengrapat	115	118	120	119	113
Kuario	Lolo	174	197	193	203	197
	Kuario	377	290	294	325	290
Long Ikis	Long Ikis	530	416	416	464	466
	Kayungo	109	93	92	97	101
	Krayan	122	108	109	103	100
Muara Komam	Muara Komam	138	164	164	126	126
Long Kali	Long Kali	165	146	155	159	119
	Mendik	146	203	198	129	130
	Sebakung Taka	91	82	81	59	54
Paser		4 605	4 135	3 764	3 964	3 787

Sumber/Source: Dinas Kesehatan Kabupaten Paser/Health Service of Paser Regency

Tabel 4.2.9 Jumlah Remaja Usia 15-24 Tahun yang Mendapat Penyuluhan Tentang Kesehatan Reproduksi (Kespro), HIV/AIDS, dan Keluarga Berencana (KB) Menurut Kecamatan di Kabupaten Paser, 2021
Number of Young People Aged 15 - 24 Who Had Counselling on Reproductive Health, HIV/AIDS, and Family Planning by Sub District in Paser Regency, 2021

Kecamatan Subdistrict	Penyuluhan Kespro Reproductive Health Counselling	Penyuluhan HIV/AIDS HIV/AIDS Counselling	Penyuluhan KB Family Planning Counselling
(1)	(2)	(3)	(4)
Batu Sopang	125	125	60
Muara Samu	90	90	66
Batu Engau	236	236	121
Tanjung Harapan	25	25	14
Pasir Belengkong	390	390	180
Tanah Grogot	480	480	189
Kuaro	850	850	269
Long Ikis	554	554	198
Muara Komam	439	439	231
Long Kali	414	414	179
Paser	3 603	3 603	1 507

Catatan/Note: Data tahun 2022 belum tersedia

Sumber/Source: Dinas Pengendalian Penduduk, Keluarga Berencana, Pemberdayaan Perempuan, dan Perlindungan Anak Kabupaten Paser/Office of Population Control, Family Planning, Women's Empowerment, and Child Protection in Paser Regency

Tabel 4.2.10 Jumlah Klinik Keluarga Berencana (KKB) dan Pos Pelayanan Keluarga Berencana Desa (PPKBD) Menurut Kecamatan di Kabupaten Paser, 2021
Number of Family Planning Clinics and Village Family Planning Service Units by Sub District in Paser Regency, 2021

Kecamatan Subdistrict	Klinik Keluarga Berencana (KKB) Family Planning Clinics	Pos Pelayanan Keluarga Berencana Desa (PPKBD) Village Family Planning Service Units
(1)	(2)	(3)
Batu Sopang	14	9
Muara Samu	8	9
Batu Engau	12	13
Tanjung Harapan	6	7
Pasir Belengkong	13	15
Tanah Grogot	21	16
Kuaro	23	13
Long Ikis	28	26
Muara Komam	14	13
Long Kali	16	23
Paser	155	144

Catatan/Note: Data tahun 2022 belum tersedia

Sumber/Source: Dinas Pengendalian Penduduk, Keluarga Berencana, Pemberdayaan Perempuan, dan Perlindungan Anak Kabupaten Paser/Office of Population Control, Family Planning, Women's Empowerment, and Child Protection in Paser Regency

Tabel 4.2.11 Jumlah Pasangan Usia Subur dan Peserta KB Aktif Menurut Kecamatan di Kabupaten Paser, 2021
Number of Eligible Couples and Family Planning Participants by Sub District in Paser Regency, 2021

Kecamatan Subdistrict	Jumlah PUS Eligible Couples	Peserta KB Aktif Family Planning Participants			
		IUD	MOW	MOP	Kondom Condom
(1)	(2)	(3)	(4)	(5)	(6)
Batu Sopang	4 506	112	17	-	36
Muara Samu	980	24	24	-	17
Batu Engau	2 991	136	24	-	75
Tanjung Harapan	2 409	61	6	-	68
Pasir Belengkong	1 869	117	26	-	78
Tanah Grogot	7 980	549	100	2	410
Kuaro	3 691	313	122	14	82
Long Ikis	7 172	403	217	4	250
Muara Komam	2 427	72	9	-	105
Long Kali	3 867	122	76	5	213
Paser	37 892	1 909	621	25	1 334

Lanjutan Tabel/Continued Table 4.2.11

Kecamatan Subdistrict	Peserta KB Aktif Family Planning Participants			
	Implan mplants	Suntikan Injection	Pil Pill	Jumlah Total
(1)	(7)	(8)	(9)	(10)
Batu Sopang	216	2 774	926	4 081
Muara Samu	73	294	374	806
Batu Engau	303	1 060	804	2 372
Tanjung Harapan	188	1 110	562	1 995
Pasir Belengkong	241	809	440	1 711
Tanah Grogot	566	4 128	1 856	7 611
Kuaro	235	1 297	908	2 971
Long Ikis	531	2 399	1 804	7 858
Muara Komam	230	1 121	540	2 077
Long Kali	319	1 490	1 056	3 281
Paser	2 902	16 482	9 270	34 763

Catatan/Note: Data tahun 2022 belum tersedia

Sumber/Source: Dinas Pengendalian Penduduk, Keluarga Berencana, Pemberdayaan Perempuan, dan Perlindungan Anak Kabupaten Paser/Office of Population Control, Family Planning, Women's Empowerment, and Child Protection in Paser Regency

Tabel 4.2.12 Jumlah Kasus HIV/AIDS, IMS, DBD, Diare, TB, dan Malaria Menurut Kecamatan di Kabupaten Paser, 2022
Number of Cases of HIV/AIDS, Sexually Transmitted Infection, Dengue Fever, Tuberculosis (TB) and Malaria by Sub District in Paser Regency, 2022

Kecamatan Subdistrict	HIV/AIDS HIV/AIDS	IMS Sexually Transmitted Infection	DBD Dengue Fever	Diare Diarhea	TB Tuberculosis	Malaria Malaria
(1)	(2)	(3)	(4)	(5)	(6)	(7)
Batu Sopang	3	0	13	479	36	30
Muara Samu	0	0	0	370	15	113
Batu Engau	3	0	0	518	35	102
Tanjung Harapan	1	0	0	42	12	0
Pasir Belengkong	6	0	29	654	57	2
Tanah Grogot	8	1	51	1 059	147	1
Kuaro	12	0	15	748	63	8
Long Ikis	4	0	10	670	46	170
Muara Komam	2	0	1	271	17	40
Long Kali	0	0	12	433	42	84
RS Panglima Sebaya	0	0	0	0	0	88
Luar Wilayah	1	0	0	0	0	0
Paser	40	1	131	5 244	470	638

Sumber/Source: Dinas Kesehatan Kabupaten Paser/Health Service of Paser Regency

Tabel 4.2.13 **Jumlah Kasus 10 Penyakit Terbanyak di Kabupaten Paser, 2022**
Table *Number of Cases of the 10 Most Diseases in Paser Regency, 2022*

Jenis Penyakit <i>The Type of Disease</i>	Jumlah Kasus <i>Number Of Cases</i>
(1)	(2)
1. Nasofaringtis Akut (Common Cold)	47 653
2. Hipertensi Primer	21 090
3. Myalgia	13 107
4. Dipepsia	9 833
5. Gastritis	9 010
6. Penyakit pulpa dan jaringanperiapikal	8 804
7. Febris	8 745
8. DM (Duabetes Melitus) tdk spesifik	8 162
9. Dermatitis lain tidak spesifik (eksema)	7 564
10. Chepalgia	6 485

Sumber/Source: Dinas Kesehatan Kabupaten Paser/Health Service of Paser Regency

Tabel 4.2.14 Banyaknya Penderita 10 Penyakit Pada Penderita Rawat Jalan di RSUD Panglima Sebaya Kabupaten Paser, 2022
The Number of Outpatients with 10 Diseases in the Panglima Sebaya Hospital Paser Regency, 2022

Jenis Penyakit <i>The Type of Disease</i>		Jumlah Kasus <i>Number Of Cases</i>
(1)		(2)
1	Functional dyspepsia	1 822
2	Acute pharyngitis	1 314
3	Cataract	993
4	Low back pain	869
5	Asthma Bronchiale	779
6	Acute upper respiratory infection	741
7	Pneumonia	668
8	Gastroenteritis and colitis of unspecified origin	626
9	Acute nasopharyngitis [common cold]	615
10	Essential (primary) hypertension	560

Sumber/Source: RSUD Panglima Sebaya/Panglima Sebaya Hospital

Tabel 4.2.15 Banyaknya Penderita 10 Penyakit Pada Penderita Rawat Inap di RSUD Panglima Sebaya Kabupaten Paser, 2022
The Number of Inpatients with 10 Diseases in the Panglima Sebaya Hospital Paser Regency, 2022

Jenis Penyakit <i>The Type of Disease</i>		Jumlah Kasus <i>Number Of Cases</i>
(1)		(2)
1	Pneumonia	1 569
2	Gastroenteritis and colitis	633
3	Non-insulin-dependent diabetes mellitus	598
4	Typhoid fever	473
5	Other cerebral infarction	460
6	Chronic kidney disease	423
7	Beta thalassaemia	406
8	<i>Acute pharyngitis</i>	372
9	Congestive heart failure	225
10	Cataract	222

Sumber/Source: RSUD Panglima Sebaya/Panglima Sebaya Hospital

Tabel 4.2.16 Banyaknya Kunjungan Pasien Rawat Jalan di RSUD Panglima Sebaya Kabupaten Paser dirinci Per Bulan, 2022
Number of Outpatient Visits at the Panglima Sebaya Hospital Paser Regency by Month, 2022

Bulan Month	Baru New	Lama Old	Jumlah Total
(1)	(2)	(3)	(4)
Januari/January	2 995	4 813	7 808
Februari/February	2 358	4 490	6 848
Maret/March	2 839	5 280	8 119
April/April	2 094	4 229	6 323
Mei/May	2 457	4 598	7 055
Juni/June	2 728	5 602	8 330
Juli/July	2 891	5 932	8 823
Agustus/August	3 133	6 496	9 629
September/September	3 331	6 624	9 955
Oktober/October	3 187	6 964	10 151
November/November	3 213	7 687	10 900
Desember/December	3 009	7 302	10 311
Jumlah/Total	34 235	70 017	104 252

Sumber/Source: RSUD Panglima Sebaya/Panglima Sebaya Hospital

Tabel 4.2.17 Jumlah Kunjungan Pasien Rawat Inap di RSUD Panglima Sebaya Kabupaten Paser dirinci Perbulan, 2022
Table Number of Inpatient Visits at the Panglima Sebaya Hospital Paser Regency by Month, 2022

Bulan Month	Kelas/Class			
	VIP	I	II	III
(1)	(2)	(3)	(4)	(5)
Januari/January	61	85	276	632
Februari/February	43	90	260	561
Maret/March	32	101	254	521
April/April	35	75	227	522
Mei/May	59	78	301	579
Juni/June	48	106	353	721
Juli/July	76	109	358	814
Agustus/August	96	81	637	680
September/September	97	95	331	856
Oktober/October	101	97	360	841
November/November	108	87	367	800
Desember/December	79	100	329	757
Jumlah/Total	835	1 104	4 053	8 284

Lanjutan Tabel/*Continued Table 4.2.17*

Bulan <i>Month</i>	Kelas/ <i>Class</i>				Jumlah <i>Total</i>
	ICU	Infeksi <i>Infection</i>	Isolasi <i>Covid-19</i>	Perinatologi	
(1)	(6)	(7)	(8)		(8)
Januari/ <i>January</i>	55	60	2	106	1 277
Februari/ <i>February</i>	38	55	35	118	1 200
Maret/ <i>March</i>	41	40	54	136	1 179
April/ <i>April</i>	54	42	4	103	1 062
Mei/ <i>May</i>	59	72	0	117	1 265
Juni/ <i>June</i>	53	58	0	128	1 467
Juli/ <i>July</i>	53	76	2	121	1 609
Agustus/ <i>August</i>	72	102	7	116	1 791
September/ <i>September</i>	55	125	7	132	1 698
Oktober/ <i>October</i>	61	89	4	142	1 695
November/ <i>November</i>	52	92	22	137	1 665
Desember/ <i>December</i>	36	82	5	124	1 512
Jumlah/<i>Total</i>	629	893	142	1 480	17 420

Sumber/*Source*: RSUD Panglima Sebaya/*Panglima Sebaya Hospital*

Tabel 4.2.18 Banyaknya Kamar dan Tempat Tidur Rawat Inap di Rumah Sakit Umum Panglima Sebaya, 2022
Number of Rooms and Beds in Panglima Sebaya Hospital, 2022

Kelas Class	Kamar Rooms	Tempat Tidur Beds
(1)	(2)	(3)
Kelas VIP/VIP Class	13	13
Kelas I/Class I	6	12
Kelas II/Class II	8	32
Kelas III/Class III	14	94
ICU	1	16
NICU	1	4
PICU	1	4
RICU	1	4
Perinatologi/Perinatology	1	13
Pinere (Isolasi)	1	22
Jumlah/Total	47	214

Sumber/Source: RSUD Panglima Sebaya/Panglima Sebaya Hospital

4.3 KRIMINAL CRIME

Tabel 4.3.1 Banyaknya Pelanggaran dan Kecelakaan Lalu Lintas di Kabupaten Paser, 2022
Number of Traffic Violation and Accident in Paser Regency, 2022

Bulan Month	Pelanggaran Traffic Violation		Kecelakaan Traffic Accident	
	Kejadian Occurrence	Diselesaikan Solved	Kejadian Occurrence	Diselesaikan Solved
(1)	(2)	(3)	(4)	(5)
Januari/January	3	3	11	11
Februari/February	43	43	5	5
Maret/March	78	78	5	3
April/April	11	11	9	7
Mei/May	12	12	16	17
Juni/June	7	7	12	13
Juli/July	111	111	11	8
Agustus/August	172	172	6	10
September/September	28	28	2	2
Oktober/October	0	0	5	3
November/November	0	0	10	5
Desember/December	0	0	7	5
Jumlah/Total	465	465	99	89

Sumber/Source: Polres Paser/Resort Police Office of Paser Regency

Tabel 4.3.2 **Banyaknya Kejahatan Kriminal Umum yang Terjadi Per Bulan di Kabupaten Paser, 2022**
Table *Number of General Crime by Month in Paser Regency, 2022*

Bulan Month	Kejadian Occurrence	Diselesaikan Solved
(1)	(2)	(3)
Januari/January	14	11
Februari/February	23	16
Maret/March	22	18
April/April	34	28
Mei/May	17	12
Juni/June	22	21
Juli/July	25	22
Agustus/August	25	23
September/September	25	23
Oktober/October	31	22
November/November	31	27
Desember/December	32	20
Jumlah/Total	301	243

Sumber/Source: Polres Paser/Resort Police Office of Paser Regency

Tabel
Table 4.3.3**Banyaknya Kejahatan Kriminal Umum dan Kriminal Khusus Yang Terjadi Menurut Jenisnya di Kabupaten Paser, 2022**
Number of General Crime and Special Crime by Kind of Cases in Paser Regency, 2022

Jenis Kasus <i>Kind of Cases</i>	Kejadian <i>Occurrence</i>	Diselesaikan <i>Solved</i>
(1)	(2)	(3)
Kriminal Umum/General Crime		
1 Curanmor	36	8
2 Curat	29	20
3 Penggelapan	17	13
4 Persetubuhan Anak Di Bawah Umur	16	14
5 Penganiayaan	16	13
6 Curbis	11	6
7 Perjudian	11	11
8 Penemuan Mayat	10	10
9 Pengeroyokan	10	9
10 Penipuan	6	6
11 Sajam/Senpi	6	6
12 Kebakaran	5	5
13 Kdrt	5	5
14 Pencurian Ringan	5	4
15 Pencabulan	4	3
16 Pengancaman	3	2
17 Pembunuhan	2	1
18 Pemerkosaan	2	2
19 Perzinahan	2	2
20 Pembakaran	1	1
21 Perampasan Kemerdekaan Orang	1	1

Lanjutan Tabel/Continued Table 4.3.3

Jenis Kasus <i>Kind of Cases</i>	Kejadian <i>Occurrence</i>	Diselesaikan <i>Solved</i>
(1)	(2)	(3)
22 Penganiayaan Anak D Bwh Umur	1	1
23 Membawa Lari Anak Di Bawah Umur	1	1
24 Pemalsuan Suarat	1	1
25 Pengerusakan	1	1
26 Laka Tenggelam	1	0
27 Miras	1	1
28 Percobaan Pencurian	1	1
29 Penganiayaan Ringan	1	1
Kriminal Khusus/Special Crime		
1 HAKI	0	0
2 Hak Paten	0	0
3 Korupsi	2	2
4 Illegal Logging	2	2
5 Illegal Fishing	0	0
6 Illegal Oil/ LPG	3	3
7 Illegal Mining	2	1
8 Narkoba	86	86
Jumlah/Total	301	243

Sumber/Source: Polres Paser/Resort Police Office of Paser Regency

Tabel 4.3.4 Jumlah Kejahatan Kriminal Umum dan Kriminal Khusus Menurut Kantor Kepolisian di Kabupaten Paser, 2022
Table *Number of Traffic Violation and Accident in Paser Regency, 2022*

Kantor Kepolisian <i>Police Office</i>	Kriminal Umum <i>General Crime</i>	Kriminal Khusus <i>Special Crime</i>	Jumlah <i>Total</i>
(1)	(2)	(3)	(4)
Kepolisian Resort/ <i>Resort Police</i>	131	82	213
Kepolisian Sektor/ <i>Sector Police</i>			
Batu Sopang	14	4	18
Muara Samu	1	0	1
Batu Engau	13	1	14
Tanjung Harapan	4	1	5
Pasir Belengkong	1	0	1
Tanah Grogot	0	0	0
Kuaro	11	2	13
Long Ikis	18	2	20
Muara Komam	7	1	8
Long Kali	6	2	8
Paser	206	95	301

Sumber/*Source*: Polres Paser/*Resort Police Office of Paser Regency*

Tabel 4.3.5 **Banyaknya Perkara dan Terdakwa Tindak Pidana yang Diterima dan Diselesaikan Dirinci Per Bulan di Kabupaten Paser, 2022**
Number of Cases and Defendats, Accepted and Convicted by Month, in Paser Regency, 2022

Bulan Month	Sisa Bulan Lalu Remainder from Last Month		Diterima Accepted	
	Perkara Cases	Terdakwa Defendants	Perkara Cases	Terdakwa Defendants
(1)	(2)	(3)	(4)	(5)
Januari/January	13	6	30	20
Februari/February	21	15	48	34
Maret/March	31	39	98	12
April/April	12	12	61	35
Mei/May	21	20	29	21
Juni/June	18	27	96	37
Juli/July	32	28	45	26
Agustus/August	35	31	276	19
September/September	25	23	111	39
Oktober/October	29	21	130	43
November/November	39	43	41	39
Desember/December	47	43	24	30
Jumlah/Total	323	308	989	355

Lanjutan Tabel/*Continued Table 4.3.5*

Bulan Month	Diselesaikan Convicted		Sisa Remainder	
	Perkara Cases	Terdakwa Defendants	Perkara Cases	Terdakwa Defendants
(1)	(6)	(7)	(8)	(9)
Januari/January	22	11	21	15
Februari/February	38	10	31	39
Maret/March	117	39	12	12
April/April	52	27	21	20
Mei/May	32	14	18	27
Juni/June	82	36	32	28
Juli/July	42	23	35	31
Agustus/August	286	27	25	23
September/September	107	41	29	21
Oktober/October	120	21	39	43
November/November	33	39	47	43
Desember/December	55	61	16	12
Jumlah/Total	986	349	326	314

Sumber/Source: Pengadilan Negeri/Ekonomi Tanah Grogot/State/Economic Court of Tanah Grogot

Tabel 4.3.6 Jumlah Terdakwa yang Diselesaikan Menurut Kelompok Umur dan Bulan di Kabupaten Paser, 2022
Number of Defendant Based on Conviction of Civil Court by Age Group and Month in Paser Regency, 2022

Bulan Month	< 16 Tahun Less Than 16 Years	16 - 20 Tahun 16 - 20 Years	> 21 Tahun 21 Years and Over	Jumlah Total
(1)	(2)	(3)	(4)	(5)
Januari/January	0	0	11	11
Februari/February	0	2	8	10
Maret/March	0	7	32	39
April/April	0	2	25	27
Mei/May	0	1	13	14
Juni/June	0	4	32	36
Juli/July	0	2	21	23
Agustus/August	1	3	23	27
September/September	2	10	29	41
Oktober/October	0	4	17	21
November/November	1	1	37	39
Desember/December	5	12	44	61
Jumlah/Total	9	48	292	349

Sumber/Source: Pengadilan Negeri/Ekonomi Tanah Grogot/State/Economic Court of Tanah Grogot

Tabel
Table 4.3.7

Banyaknya Tambahan Narapidana/Tahanan Menurut Kelompok Usia dan Jenis Kelamin Dirinci Perbulan Di Kabupaten Paser Tahun, 2022
Number of Additional Prisoners by Age Group and Sex by Month in Paser Regency, 2022

Bulan Month	Dewasa (≥ 21 Tahun) Adult (21 Years and Over)		Pemuda (18-20 Tahun) Youth (18-20 Years)		
	Laki-Laki Male	Perempuan Female	Laki-Laki Male	Perempuan Female	
(1)	(2)	(3)	(4)	(5)	
Januari/January	17	0	0	1	
Februari/February	11	2	0	0	
Maret/March	17	1	2	0	
April/April	16	0	1	0	
Mei/May	16	0	1	0	
Juni/June	12	3	2	0	
Juli/July	17	0	1	0	
Agustus/August	30	1	5	0	
September/September	21	0	2	0	
Oktober/October	17	3	2	0	
November/November	19	1	0	0	
Desember/December	1	1	0	0	
Jumlah Total	2022	194	12	16	1
	2021	264	9	17	0
	2020	334	20	12	1
	2019	294	28	20	3

Lanjutan Tabel/Continued Table 4.3.9

Bulan Month	Anak-anak (< 18 Tahun) Children (< 18 Years)		Jumlah Total	
	Laki-Laki Male	Perempuan Female	Laki-Laki Male	Perempuan Female
(1)	(6)	(7)	(8)	(9)
Januari/January	0	0	17	1
Februari/February	0	0	11	2
Maret/March	0	0	19	1
April/April	0	0	17	0
Mei/May	0	0	17	0
Juni/June	0	0	14	3
Juli/July	3	0	21	0
Agustus/August	4	0	39	1
September/September	0	0	23	0
Oktober/October	1	0	20	3
November/November	5	0	24	1
Desember/December	1	0	2	1
Jumlah Total	2022	0	224	13
	2021	1	287	10
	2020	-	351	21
	2019	0	320	31

Sumber/Source: Rumah Tahanan Negara Tanah Grogot/State Prison of Tanah Grogot

Tabel 4.3.8 Banyaknya Tambahannya Narapidana/Tahanan Menurut Jenis Tindak Pidana Dirinci Per Bulan di Kabupaten Paser, 2022
Number of Additional Prisoners by Type of Crime per Month, in Paser Regency, 2022

Bulan Month	Tindak Pidana Type of Crime		Jumlah Jumlah	
	Kejahatan Crime	Pelanggaran Offence		
(1)	(2)	(3)	(4)	
Januari/January	15	3	18	
Februari/February	12	1	13	
Maret/March	20	0	20	
April/April	12	5	17	
Mei/May	16	1	17	
Juni/June	17	0	17	
Juli/July	16	5	21	
Agustus/August	33	7	40	
September/September	18	5	23	
Oktober/October	23	0	23	
November/November	23	2	25	
Desember/December	3	0	3	
Jumlah Total	2022	208	29	237
	2021	276	21	297
	2020	347	25	372
	2019	321	30	351

Sumber/Source: Rumah Tahanan Negara Tanah Grogot/State Prison of Tanah Grogot

4.4 AGAMA DAN SOSIAL LAINNYA RELIGION AND OTHER SOCIAL AFFAIRS

Tabel 4.4.1 **Jumlah Penduduk Menurut Kecamatan dan Agama yang Dianut di Kabupaten Paser, 2022**
Population by Sub District and Religion in Paser Regency, 2022

Kecamatan Subdistrict	Islam	Protestan Protestant	Katolik Catholic	Hindu	Budha Buddha	Lainnya Others
(1)	(2)	(3)	(4)	(5)	(6)	(7)
Batu Sopang	24 278	2 584	729	30	11	0
Muara Samu	5 692	297	882	247	402	2
Batu Engau	17 581	977	1 182	76	66	0
Tanjung Harapan	10 003	27	13	1	0	0
Pasir Belengkong	29 544	413	881	8	1	0
Tanah Grogot	80 611	1 692	555	58	33	0
Kuaro	28 942	1 715	715	2	0	0
Long Ikis	38 344	1 687	3 505	6	0	0
Muara Komam	13 796	190	25	80	0	0
Long Kali	27 444	275	974	0	4	0
Paser	276 235	9 857	9 461	508	517	2

Sumber/Source: Dinas Kependudukan dan Pencatatan Sipil Kabupaten Paser/Population and Civil Registration Agency of Paser Regency

Tabel 4.4.2 Jumlah Tempat Peribadatan Menurut Kecamatan di Kabupaten Paser, 2022
Number of Worship Facilities by Subdistrict in Paser Regency, 2022

Kecamatan Subdistrict	Masjid Mosque	Mushola Pray Room	Gereja Protestan Protestant Church	Gereja Katholik Catholic Church	Pura Temple	Vihara
(1)	(2)	(3)	(4)	(5)	(6)	(7)
Batu Sopang	18	37	9	3	0	0
Muara Samu	9	7	0	2	1	0
Batu Engau	23	30	0	4	0	0
Tanjung Harapan	9	9	0	0	0	0
Pasir Belengkong	54	60	0	2	0	0
Tanah Grogot	65	124	5	1	0	0
Kuaro	30	69	0	3	0	0
Long Ikis	52	104	0	8	0	0
Muara Komam	17	14	0	1	0	0
Long Kali	60	46	0	1	0	0
Paser	337	500	14	25	1	0

Sumber/Source: Kanwil Kementerian Agama Kabupaten Paser/Religious Affair Ministry of Paser Regency

Tabel 4.4.3 Jumlah Desa/Kelurahan yang Mengalami Bencana Alam¹ Menurut Kecamatan di Kabupaten Paser, 2019 - 2021
Table Number of Villages that Had Natural Disaster¹ in Paser Regency, 2019 - 2021

Kecamatan Subdistrict	Banjir/Flood		
	2019	2020	2021
(1)	(2)	(3)	(4)
Batu Sopang	5	4	4
Muara Samu	8	7	6
Batu Engau	0	0	0
Tanjung Harapan	0	0	0
Pasir Belengkong	6	6	6
Tanah Grogot	6	8	4
Kuaro	0	0	0
Long Ikis	8	6	4
Muara Komam	0	4	2
Long Kali	14	9	3
Paser	47	44	29

Lanjutan Tabel/*Continued Table 4.4.3*

Kecamatan <i>Subdistrict</i>	Gempa Bumi/ <i>Earthquake</i>		
	2019	2020	2021
(1)	(5)	(6)	(7)
Batu Sopang	–	–	–
Muara Samu	–	–	–
Batu Engau	–	–	–
Tanjung Harapan	–	–	–
Pasir Belengkong	–	–	–
Tanah Grogot	–	–	–
Kuaro	–	–	–
Long Ikis	–	–	–
Muara Komam	–	–	–
Long Kali	–	–	–
Paser	0	0	0

Lanjutan Tabel/Continued Table 4.4.3

Kecamatan Subdistrict	Tanah Longsor/Landslide		
	2019	2020	2021
(1)	(8)	(9)	(10)
Batu Sopang	0	0	0
Muara Samu	0	0	0
Batu Engau	0	0	0
Tanjung Harapan	0	0	0
Pasir Belengkong	0	0	0
Tanah Grogot	0	0	0
Kuaro	0	0	0
Long Ikis	0	3	0
Muara Komam	0	0	0
Long Kali	0	2	1
Paser	0	5	1

Catatan/Note: ¹ Terjadi dalam tiga tahun terakhir sampai dengan saat pencacahan/ Occured during the last three years by the time of enumeration

Sumber/Source: BPS, Pendataan Potensi Desa (Podes)/ BPS-Statistics Indonesia, Village Potential Data Collecting

Tabel
Table 4.4.4**Banyaknya Nikah Menurut Kecamatan di Kabupaten Paser, 2022**
Number of Marriages by Sub District in Paser Regency, 2022

Kecamatan Subdistrict	Nikah Marriages
(1)	(2)
Batu Sopang	147
Muara Samu	38
Batu Engau	174
Tanjung Harapan	81
Pasir Belengkong	230
Tanah Grogot	565
Kuaro	185
Long Ikis	289
Muara Komam	76
Long Kali	183
Paser	1 968

Sumber/Source: Kanwil Kementerian Agama Kabupaten Paser/Religius Affair Ministry of Paser Regency

Tabel 4.4.5 Banyaknya Akta Cerai yang Dikeluarkan Pengadilan Agama Tanah Grogot Menurut Kecamatan dan Jenis Cerai, 2022
Number of Divorce Certificate Issued by Religious Court of Tanah Grogot by Sub District and Type of Divorce, 2022

Kecamatan Subdistrict	Jenis Cerai/Type of Divorce		Jumlah Total
	Cerai Talak Divorce by Husband	Cerai Gugat Divorce by Wife	
(1)	(2)	(3)	(4)
Batu Sopang	8	26	34
Muara Samu	2	3	5
Batu Engau	5	19	24
Tanjung Harapan	4	6	10
Pasir Belengkong	7	53	60
Tanah Grogot	45	125	170
Kuaro	12	19	31
Long Ikis	13	73	86
Muara Komam	4	11	15
Long Kali	9	62	71
Paser	109	397	506

Sumber/Source: Kantor Pengadilan Agama Tanah Grogot/ Regional Office of Religious Affairs Court of Tanah Grogot

Tabel
Table 4.4.6**Banyaknya Perceraian yang Diputus Pengadilan Agama Tanah Grogot Menurut Faktor Penyebab, 2022**
Number of Divorce by Religious Court of Tanah Grogot by Factor's, 2022

Bulan Month	Meninggalkan Salah Satu Pihak	Dihukum Penjara	KDRT
(1)	(2)	(3)	(4)
Januari/January	4	0	0
Februari/February	1	1	0
Maret/March	18	0	2
April/April	3	1	1
Mei/May	8	0	0
Juni/June	21	1	0
Juli/July	15	0	2
Agustus/August	13	0	1
September/September	11	1	0
Oktober/October	15	0	0
November/November	6	1	2
Desember/December	9	1	1
Jumlah/Total	124	6	9

Lanjutan Tabel/Continued Table 4.4.6

Bulan Month	Perselisihan dan Pertengkaran Terus Menerus	Ekonomi	Jumlah Total
(1)	(5)	(6)	(7)
Januari/January	12	0	16
Februari/February	17	0	19
Maret/March	54	0	74
April/April	29	0	34
Mei/May	20	1	29
Juni/June	30	0	52
Juli/July	29	0	46
Agustus/August	36	2	52
September/September	32	1	45
Oktober/October	24	0	39
November/November	42	1	52
Desember/December	34	0	45
Jumlah/Total	359	5	503

Sumber/Source: Kantor Pengadilan Agama Tanah Grogot/ Regional Office of Religious Affairs Court of Tanah Grogot

Tabel
Table 4.4.7

Banyaknya Perkara yang Diterima Menurut Jenis dan Bulan di Kabupaten Paser, 2022
Number of Cases Which Accepted by Religious Court by Type and Month in Paser Regency, 2022

Bulan Month	Jenis Perkara/Type of Cases			
	Izin Poligami	Cerai Talak	Cerai Gugat	Harta Bersama
(1)	(2)	(3)	(4)	(5)
Januari/January	-	27	66	4
Februari/February	-	22	36	-
Maret/March	-	10	34	-
April/April	-	4	22	-
Mei/May	-	9	44	-
Juni/June	-	13	47	-
Juli/July	-	17	28	-
Agustus/August	-	11	34	-
September/September	-	14	37	-
Oktober/October	-	11	41	-
November/November	-	6	36	-
Desember/December	-	0	3	-
Jumlah/Total	0	144	428	4

Lanjutan Tabel/Continued Table 4.4.7

Bulan Month	Jenis Perkara/Type of Cases			
	Perwalian	Asal-Usul Anak	Itsbat Nikah	Dispensasi Kawin
(1)	(6)	(7)	(8)	(9)
Januari/January	2	1	18	27
Februari/February	1	0	16	8
Maret/March	2	5	10	13
April/April	1	0	0	6
Mei/May	0	0	7	10
Juni/June	1	1	9	24
Juli/July	1	0	14	15
Agustus/August	0	1	8	14
September/September	3	0	67	17
Oktober/October	4	3	12	14
November/November	5	3	11	23
Desember/December	0	0	0	0
Jumlah/Total	20	14	172	171

Lanjutan Tabel/*Continued Table 4.4.7*

Bulan Month	Jenis Perkara/ <i>Type of Cases</i>			
	Wali Afdhol	Ekonomi Syariah	Kewarisan	Hibah
(1)	(10)	(11)	(12)	(13)
Januari/ <i>January</i>	1	0	0	0
Februari/ <i>February</i>	0	0	0	0
Maret/ <i>March</i>	1	0	0	0
April/ <i>April</i>	0	0	0	0
Mei/ <i>May</i>	0	0	0	0
Juni/ <i>June</i>	1	0	1	0
Juli/ <i>July</i>	0	0	1	0
Agustus/ <i>August</i>	0	0	0	0
September/ <i>September</i>	0	0	0	0
Oktober/ <i>October</i>	0	0	0	0
November/ <i>November</i>	0	0	1	0
Desember/ <i>December</i>	0	0	0	0
Jumlah/<i>Total</i>	3	0	3	0

Lanjutan Tabel/*Continued Table 4.4.7*

Bulan Month	Jenis Perkara/ <i>Type of Cases</i>		Jumlah Total
	P3HP/ Penetapan Ahli Waris	Lain-Lain	
(1)	(14)	(15)	(15)
Januari/ <i>January</i>	5	1	152
Februari/ <i>February</i>	4	0	87
Maret/ <i>March</i>	3	2	80
April/ <i>April</i>	1	0	34
Mei/ <i>May</i>	3	1	74
Juni/ <i>June</i>	3	1	101
Juli/ <i>July</i>	2	3	81
Agustus/ <i>August</i>	1	1	70
September/ <i>September</i>	5	0	143
Oktober/ <i>October</i>	2	1	88
November/ <i>November</i>	3	0	88
Desember/ <i>December</i>	0	0	3
Jumlah/<i>Total</i>	32	10	1 001

Sumber/*Source*: Kantor Pengadilan Agama Tanah Grogot/ *Regional Office of Religious Affairs Court of Tanah Grogot*

Tabel
Table 4.4.8

Banyaknya Perkara yang Diputuskan Menurut Jenis Perkara dan Bulan di Kabupaten Paser, 2022
Number of Cases Which Convicted by Religious Court by Type of Cases and Month in Paser Regency, 2022

Bulan Month	Sisa Bulan Lalu	Perkara yang Diterima	Jumlah
(1)	(2)	(3)	(4)
Januari/ <i>January</i>	5	152	157
Februari/ <i>February</i>	115	87	202
Maret/ <i>March</i>	92	80	172
April/ <i>April</i>	85	34	119
Mei/ <i>May</i>	60	74	134
Juni/ <i>June</i>	71	101	172
Juli/ <i>July</i>	71	81	152
Agustus/ <i>August</i>	73	70	143
September/ <i>September</i>	47	143	190
Oktober/ <i>October</i>	109	88	197
November/ <i>November</i>	55	88	143
Desember/ <i>December</i>	35	3	38
Jumlah/Total	818	1 001	1 819

Lanjutan Tabel/Continued Table 4.4.8

Bulan Month	Jenis Perkara/Type of Cases				
	Izin Poligami	Cerai Talak	Cerai Gugat	Harta Bersama	Perwalian
(1)	(5)	(6)	(7)	(8)	(9)
Januari/January	0	4	10	0	2
Februari/February	0	18	42	0	0
Maret/March	0	11	30	0	2
April/April	0	6	27	1	2
Mei/May	0	14	31	0	0
Juni/June	0	11	40	0	1
Juli/July	0	10	32	0	1
Agustus/August	0	18	34	0	0
September/September	0	8	34	0	3
Oktober/October	0	12	32	0	3
November/November	0	13	38	0	5
Desember/December	0	3	18	0	1
Jumlah/Total	0	128	368	1	20

Lanjutan Tabel/*Continued Table 4.4.8*

Bulan Month	Jenis Perkara/ <i>Type of Cases</i>				
	Asal-Usul Anak	Itsbat Nikah	Dispensasi Kawin	Wali Afdhol	Ekonomi Syariah
(1)	(10)	(11)	(12)	(13)	(14)
Januari/ <i>January</i>	0	1	19	0	0
Februari/ <i>February</i>	3	12	11	1	0
Maret/ <i>March</i>	1	12	16	0	0
April/ <i>April</i>	1	5	7	0	0
Mei/ <i>May</i>	1	1	6	0	0
Juni/ <i>June</i>	0	4	24	1	0
Juli/ <i>July</i>	1	5	14	0	0
Agustus/ <i>August</i>	0	7	11	0	0
September/ <i>September</i>	2	3	14	0	0
Oktober/ <i>October</i>	2	58	11	0	0
November/ <i>November</i>	1	9	21	0	0
Desember/ <i>December</i>	0	1	6	0	0
Jumlah/Total	12	118	160	2	0

Lanjutan Tabel/Continued Table 4.4.8

Bulan Month	Jenis Perkara/Type of Cases				Jumlah
	Kewarisan	Hibah	P3HP/ Penetapan Ahli Waris	Lain-Lain	
(1)	(15)	(16)	(17)	(18)	(19)
Januari/January	0	0	1	0	37
Februari/February	0	0	6	0	93
Maret/March	0	0	4	1	77
April/April	0	0	2	0	51
Mei/May	0	0	4	1	58
Juni/June	0	0	4	0	85
Juli/July	0	0	1	2	66
Agustus/August	0	0	1	1	72
September/September	0	0	4	0	68
Oktober/October	0	0	1	0	119
November/November	0	0	1	0	88
Desember/December	0	0	0	0	29
Jumlah/Total	0	0	29	5	843

Lanjutan Tabel/*Continued Table 4.4.8*

Bulan <i>Month</i>	Dicabut	Ditolak	Tidak Dierima	Gugur	Sisa Bulan Akhir	Perkara yang Sudah diminutasi
(1)	(20)	(21)	(22)	(23)	(24)	(25)
Januari/ <i>January</i>	4	1	0	0	115	42
Februari/ <i>February</i>	7	11	1	0	92	110
Maret/ <i>March</i>	5	4	1	1	85	87
April/ <i>April</i>	2	3	0	1	60	59
Mei/ <i>May</i>	6	1	0	1	71	63
Juni/ <i>June</i>	9	6	0	0	71	101
Juli/ <i>July</i>	8	6	0	0	73	79
Agustus/ <i>August</i>	12	7	2	2	47	96
September/ <i>September</i>	7	7	0	1	109	81
Oktober/ <i>October</i>	10	10	1	2	55	142
November/ <i>November</i>	9	8	2	0	35	108
Desember/ <i>December</i>	0	2	4	2	0	38
Jumlah/<i>Total</i>	79	66	11	10	813	1 006

Sumber/*Source*: Kantor Pengadilan Agama Tanah Grogot/ *Regional Office of Religious Affairs Court of Tanah Grogot*

4.5 KEMISKINAN POVERTY

Tabel 4.5.1 **Garis Kemiskinan, Jumlah, dan Persentase Penduduk Miskin di Kabupaten Paser, 2013–2022**
Table *Poverty Line, Number, and Percentage of Poor People in Paser Regency, 2013–2022*

Tahun Year	Garis Kemiskinan (rupiah/kapita/bulan) Poverty Line (rupiah/capita/month)	Jumlah Penduduk Miskin (ribu) Number of Poor People (thousand)	Persentase Penduduk Miskin Percentage of Poor People
(1)	(2)	(3)	(4)
2013	329 478	20,14	7,94
2014	348 444	20,34	7,87
2015	363 060	22,82	8,76
2016	395 803	23,17	8,68
2017	433 823	25,30	9,28
2018	455 635	25,14	9,03
2019	477 440	25,45	8,95
2020	515 414	26,77	9,23
2021	527 659	27,56	9,73
2022	556 371	27,02	9,43

Sumber/Source: BPS Kabupaten Paser, Survei Sosial Ekonomi Nasional (Susenas)/BPS-Statistics of Paser Regency, National Socio Economic Survey

Tabel 4.5.2 Indeks Kedalaman Kemiskinan dan Indeks Keparahan Kemiskinan di Kabupaten Paser, 2013–2022
Poverty Gap Index and Poverty Severity Index in Paser Regency, 2013–2022

Tahun Year	Indeks Kedalaman Kemiskinan Poverty Gap Index	Indeks Keparahan Kemiskinan Poverty Severity Index
(1)	(2)	(3)
2013	1,21	0,32
2014	0,76	0,14
2015	1,07	0,29
2016	1,48	0,43
2017	1,32	0,27
2018	1,22	0,31
2019	1,57	0,40
2020	1,04	0,21
2021	1,37	0,32
2022	1,35	0,29

Sumber/Source: BPS Kabupaten Paser, Survei Sosial Ekonomi Nasional (Susenas)/BPS-Statistics of Paser Regency, National Socio Economic Survey

Tabel 4.5.3 **Komponen Indeks Pembangunan Manusia Kabupaten Paser, 2020–2022**
Table 4.5.3 **Human Development Index Component of Paser Regency, 2020–2022**

	Komponen Component	2020	2021	2022
	(1)	(2)	(3)	(4)
1.	Umur Harapan Hidup (tahun) <i>Life Expectancy (year)</i>	72,62	72,88	72,89
2.	Harapan Lama Sekolah (tahun) <i>Expected Years of Schooling (year)</i>	13,1	13,25	13,27
3.	Rata-rata Lamanya Sekolah (tahun) <i>Mean Years of Schooling (year)</i>	8,55	8,79	8,80
4.	Pengeluaran per Kapita Disesuaikan (ribu rp) <i>Expenditure per Capita Adjusted (thousands rp)</i>	10 344,00	10 673,00	11 181,00
	Indeks Pembangunan Manusia Human Development Index	72,04	72,93	73,44

Sumber/Source: BPS, Seri Berita Resmi Statistik Indeks Pembangunan Manusia/BPS-Statistics Indonesia, Series of Press Releases of Human Development Index

5

PERTANIAN, KEHUTANAN, PETERNAKAN, DAN PERIKANAN

AGRICULTURE, FORESTRY, LIVESTOCK, AND FISHERY

POPULASI UNGGAS, 2022

Poultry Population, 2022

Ayam Kampung/ <i>Native Chicken</i>	: 163.987 ekor
Ayam Petelur/ <i>Layer</i>	: 1.615 ekor
Ayam Pedaging/ <i>Broiler</i>	: 679.902 ekor
Itik/ <i>Manila/Duck</i>	: 11.844 ekor

Produksi Tanaman Biofarmaka Terbanyak

Most Medical Plants Production

Jahe /Ginger

97.333 kilogram

Produksi Buah-buahan Semusim Terbanyak

Most Seasonal Fruits Production

Semangka /Watermelon

6.800 kuintal/quintal

Produksi Tanaman Sayuran Semusim Terbanyak

Most Seasonal Vegetable Production

Cabai Rawit/Chili/Cayenne Pepper

5.797 kuintal/quintal

PENJELASAN TEKNIS

1. **Lahan sawah** adalah lahan pertanian yang berpetak-petak dan dibatasi oleh pematang (galangan), saluran untuk menahan/ menyalurkan air, yang biasanya ditanami padi sawah tanpa memandang dari mana diperoleh atau status lahan tersebut. Lahan yang dimaksud termasuk lahan yang terdaftar di Pajak Bumi Bangunan, luran Pembangunan Daerah, lahan bengkok, lahan serobotan, lahan rawa yang ditanami padi dan lahan bekas tanaman tahunan yang telah dijadikan sawah, baik yang ditanami padi, palawija atau tanaman semusim lainnya.
2. **Tegal/Kebun** adalah lahan pertanian bukan sawah (lahan kering) yang ditanami tanaman semusim atau tahunan dan terpisah dengan halaman sekitar rumah serta penggunaannya tidak berpindah pindah.
3. **Ladang/Huma** adalah lahan pertanian bukan sawah (lahan kering) yang biasanya ditanami tanaman semusim dan penggunaannya hanya semusim atau dua musim, kemudian akan ditinggalkan bila sudah tidak subur lagi (berpindah - pindah). Kemungkinan lahan ini beberapa tahun kemudian akan

TECHNICAL NOTES

1. **Wetland** is agricultural land that separated by small dykes to resist water, where the main crop is usually wetland paddy without considering where it is got from or the status of the land. It includes the land that is registered at land income tax office, regional development contribution, 'bengkok' land, illegal ownership, swamps for rice cultivation, and annual crop land mark that has been used as rice field, which are both planted with paddy, secondary crops or the other seasonal crops.
2. **Dry field/Garden** is an dryland (unirrigated land) which is planted with seasonal or annual crops and separately from the yard around the house without shifting.
3. **Unirrigated agricultural field/Shifting cultivation land** is dryland (unirrigated land) that usually is cultivated for seasonal crops and utilized only for one or two seasons, then it will be left when it is not fertile (shifting). Maybe, this land will be used

dikerjakan kembali jika sudah subur.

again in a few years if it has been fertile.

4. Lahan yang sementara tidak diusahakan adalah lahan yang biasanya diusahakan tetapi untuk sementara (lebih dari 1 (satu) tahun tetapi kurang dari atau sama dengan 2 (dua) tahun) tidak diusahakan, termasuk lahan sawah yang tidak diusahakan selama lebih dari 2 (dua) tahun.

4. *Temporarily unused land* is land that is regularly used but temporarily (more than a year but less or equal than two years) is unused, it includes wetland that is not cultivated more than two years.

5. Data pokok tanaman pangan yang dikumpulkan adalah luas panen dan produktivitas (hasil per hektar). Produksi tanaman pangan merupakan hasil perkalian antara luas panen dengan produktivitas. Pengumpulan data luas panen dilakukan setiap bulan dengan pendekatan area kecamatan di seluruh wilayah Indonesia. Pengumpulan data produktivitas dilakukan melalui pengukuran langsung pada plot ubinan berukuran 2½ m x 2½ m. Pengumpulan data produktivitas dilakukan setiap subround (empat bulanan) pada waktu panen petani.

5. *The main food crops data* collected consists of harvested area and productivity (yield per hectare). Food crops production is generated by harvested area multiplied by productivity. The harvested area data is collected every month using Sub District area approach in all Sub District in Indonesia. The productivity data collection is conducted by a direct measurement in 2½m x 2½m crop cutting plot. The productivity measurement is conducted in every subround (four monthly) at the time when farmers are harvesting their crops.

6. Data produksi padi dan palawija yang disajikan adalah dalam kualitas: gabah kering giling (padi), pipilan kering (jagung), biji kering (kedelai dan kacang tanah), dan umbi basah (ubi kayu dan ubi jalar).

6. *Production of paddy and secondary crops data* are presented in the form of: dry unhusked rice (paddy), dry loose maize (maize), dry shells crops (soybeans and peanuts), and fresh roots (cassava and sweet potatoes).

7. Tanaman sayuran dan buah-buahan semusim.

- **Tanaman sayuran semusim** adalah tanaman sumber vitamin, garam mineral dan lain-lain yang dikonsumsi dari bagian tanaman yang berupa daun, bunga, buah, dan umbinya, yang berumur kurang dari satu tahun.
- **Tanaman buah-buahan semusim** adalah tanaman sumber vitamin, garam mineral, dan lain-lain yang dikonsumsi dari bagian tanaman yang berupa buah, berumur kurang dari satu tahun, tidak berbentuk pohon / rumpun tetapi menjalar dan berbatang lunak.

8. Tanaman buah-buahan dan sayuran tahunan

- **Tanaman buah-buahan tahunan** adalah tanaman sumber vitamin, garam mineral, dan lain-lain yang dikonsumsi dari bagian tanaman yang berupa buah dan merupakan tanaman tahunan.
- **Tanaman sayuran tahunan** adalah tanaman sumber vitamin, garam mineral, dan lain-lain yang dikonsumsi dari bagian tanaman yang berupa daun dan atau buah yang berumur lebih dari satu tahun.

7. Seasonal vegetable and fruit plants

- **Seasonal vegetable plants** are plants which are the Sources of vitamin, mineral salt, etc, consumed from the part of the plant in the form of leaf, flower, fruit, and root with the age of less than one year.
- **Seasonal fruit plants** are plants which are the Sources of vitamin, mineral salt, etc, consumed from the part of the plant in the form of fruits. These plants are creeps with the age of less than one year.

8. Annual fruit and vegetable plants

- **Annual fruit plants** are plants which are the Sources of vitamin, contained mineral salt, etc, consumed from the part of plant in the form of fruit and more than one year of age.
- **Annual vegetable plants** are plants which are the Sources of vitamin, contained mineral salt, etc, consumed from the part of the plant in the form of vegetable and more than one year of age.

- 9. Tanaman biofarmaka** adalah tanaman yang bermanfaat untuk obat-obatan, kosmetik, dan kesehatan yang dikonsumsi atau digunakan dari bagian-bagian tanaman seperti daun, batang, buah, umbi (rimpang) ataupun akar.
- 9. Medicinal plants** are plants which are useful for medicine. It is consumed from part of the plant such as leaf, flower, fruit, tuber, and root.
- 10. Tanaman hias** adalah tanaman yang mempunyai nilai keindahan baik bentuk, warna daun, tajuk maupun bunganya, sering digunakan untuk penghias pekarangan dan lain sebagainya.
- 10. Ornamental plants** are plants which have a beauty value, either in shape, colour of leaf or crown of flower, and they are often used as a yard decorator.
- 11. Luas panen tanaman hortikultura** adalah luas tanaman sayuran, buah-buahan, biofarmaka, dan tanaman hias yang diambil hasilnya/dipanen pada periode pelaporan.
- 11. Harvested area of horticulture** is area which vegetable, fruit, medicinal and ornamental plant of crop harvested during the period of report.
- 12. Luas panen untuk tanaman sayuran** adalah luas tanaman yang dipanen sekaligus/habis/dibongkar dan luas tanaman yang dipanen berkali-kali (lebih dari satu kali)/belum habis.
- 12. Harvested area of vegetables** is area of entirely plant harvested/demolished and plant harvested several times/undemolished.
- 13. Tanaman yang dipanen sekaligus / habis / dibongkar** adalah tanaman yang sehabis panen langsung dibongkar/dicabut, terdiri dari bawang merah, bawang putih, bawang daun, kentang, kol/kubis, kembang kol, petsai/sawi, wortel, lobak, dan kacang merah.
- 13. Entirely plants harvested/demolished** are plants usually harvested once and demolished to be substituted by other plants, consisting of: shallots, garlic, leeks, potato, cabbage, cauliflower, mustard green, carrots, chineseradish, and red kidney beans.

- 14. Tanaman yang dipanen berkali-kali (lebih dari satu kali) / belum habis** adalah tanaman yang pemanenannya lebih dari satu kali dan biasanya dibongkar apabila panen terakhir sudah tidak memadai lagi, terdiri dari: kacang panjang, cabe besar, cabe rawit, jamur, tomat, terung, buncis, ketimun, labu siam, kangkung, bayam, melon, semangka, dan blewah.
- 14. *Plants harvested several times/ undemolished*** are plants usually harvested more than once and demolished in the case that the last harvest was economically not profitable. They consist of: yard long beans, chili, small chili, mushroom, tomatoes, eggplant, french beans, cucumber, pumpkin/chajota, swamp cabbage, spinach, melon, watermelon, and blewah.
- 15. Produksi hortikultura** adalah hasil menurut bentuk produk dari setiap tanaman sayuran, buah-buahan, biofarmaka dan tanaman hias yang diambil berdasarkan luas yang dipanen/ tanaman yang menghasilkan pada bulan/triwulan laporan.
- 15. *Horticulture production*** is the standard production quantity form of vegetable, fruit, medicinal and ornamental plant based on harvested area / the number of production plants reported monthly/quarterly.
- 16. Rumah Tangga Perikanan Tangkap** adalah rumah tangga yang melakukan kegiatan penangkapan ikan / binatang air lainnya / tanaman air dengan tujuan sebagian/seluruh hasilnya untuk dijual.
- 16. *Capture Fishery Household*** is a household conducting activities in catching fishes / other aquatic animals / aquatic plants, for which the products are wholly or partly to be sold.
- 17. Rumah Tangga Perikanan Budidaya** adalah rumah tangga yang melakukan kegiatan budidaya ikan / binatang air lainnya / tanaman air dengan tujuan sebagian / seluruh hasilnya untuk dijual.
- 17. *Aquaculture Fishery Household*** is a household conducting activities in culturing fishes / other aquatic animals / aquatic plants, for which the products are wholly or partly to be sold.

ULASAN

DESCRIPTION

TANAMAN PANGAN

Tahun 2022, luas lahan pertanian Kabupaten Paser adalah 1.160.314 hektar, terdiri dari 13.682 hektar lahan sawah dan 1.076.714 hektar lahan pertanian bukan sawah. Sedangkan luas lahan bukan pertanian Kabupaten Paser adalah 69.918 hektar. Adapun kecamatan dengan luas lahan pertanian terbesar adalah Kecamatan Long Kali dengan 3.705 hektar lahan sawah dan 216.326 hektar lahan pertanian bukan sawah.

Selain itu, perkembangan luas panen padi sawah pada tahun 2022 mengalami peningkatan dari tahun sebelumnya. Luas panen padi sawah menurun dari 8.869 hektar pada tahun 2021 menjadi 4.538 hektar pada tahun 2022. Sedangkan untuk padi ladang mengalami penurunan dari 2.183 hektar pada tahun 2021 menjadi 924 hektar pada tahun 2022. Adapun kecamatan dengan luas panen terbesar adalah Kecamatan Long Kali dengan luas panen padi sawah sebesar 2.978 hektar atau sekitar 65,62 persen dari total luas panen padi sawah se-Kabupaten Paser dan luas panen padi ladang sebesar 287 hektar atau sekitar 31,06 persen dari total luas panen padi ladang se-Kabupaten Paser.

FOOD CROPS

In 2022, the area of Paser Regency's agricultural land was 1,160,314 hectares, consisting of 13,682 hectares of wetland area and 1,076,714 hectares of non-wetland agriculture area. While the area of non-agricultural land in Paser Regency is 69,918 hectares. The district with the largest area of agricultural land is Long Kali with 3,705 hectares of wetland area and 216,326 hectares of non-wetland fields.

In addition, the development of wetland paddy harvests in 2022 has increased from the previous year. Wetland paddy harvested area decreased from 8,869 hectares in 2021 to 4,538 hectares in 2022. Whereas for Dryland paddy harvested area decreased from 2,183 hectares in 2021 to 924 hectares in 2022. The subdistrict with the largest harvested area is Long Kali District with wetland paddy harvested area of 2,978 hectares or around 65.62 percent of total wetland paddy harvested area in Paser Regency and the harvested area of dryland paddy rice is 287 hectares or around 31.06 percent of total wetland paddy harvested area in Paser Regency.

HORTIKULTURA

Pertanian di Kabupaten Paser juga terdapat subsektor hortikultura yang menyediakan berbagai macam komoditas sayur-sayuran, buah, serta tanaman biofarmaka (tanaman obat) untuk memenuhi kebutuhan penduduk Kabupaten Paser.

Tanaman hortikultura di Kabupaten Paser terdiri dari tiga jenis, yaitu tanaman sayuran, biofarmaka, dan tanaman buah-buahan. Untuk jenis tanaman sayuran terdapat beberapa komoditas antara lain bawang merah, cabai, kentang, kubis, petsai, tomat, dan bawang putih. Tanaman biofarmaka terdiri dari jahe, laos/lengkuas, kencur, dan kunyit. Sedangkan untuk tanaman buah-buahan terdiri dari manga, durian, jeruk, pisang, papaya, dan salak.

Tahun 2022, tanaman biofarmaka dengan luas panen dan produksi terbesar adalah tanaman jahe. Nilai luas panen pada tahun 2022 mengalami penurunan menjadi 60.818 m². Produksi tanaman jahe naik dari 73.511 kg menjadi 97.333 kg.

PERKEBUNAN

Usaha tanaman perkebunan di Kabupaten Paser terbagi menjadi Perkebunan Besar Negara, Perkebunan Besar Swasta dan Perkebunan Rakyat. Jenis-jenis tanaman perkebunan yang dikembangkan antara lain: karet,

HORTICULTURE

Agriculture in Paser Regency also has a horticulture subsector that provides a variety of vegetable, fruit, and medicinal plants to meet the needs of the people of Paser Regency.

Horticultural plants in Paser Regency consist of three types, such as vegetables, medicinal plants, and fruit plants. For this type of vegetable, there are several commodities including shallot, chili, potato, cabbage, Chinese cabbage, tomato, and garlic. Medicinal plants consist of ginger, galanga, east Indian galangal, and turmeric. As for fruit plants, they consist of mango, durian, orange, banana, papaya, and salacca.

In 2022, the largest harvested area and production of medicinal plants is ginger. The value of harvested area in 2022 decreased to 60.818 m² in 2022. The production of ginger decreased from 73,511 kg to 97,333 kg.

ESTATE CROPS

Estate crops in Paser Regency classified into Government Estate, Private Estate, and Smallholder Estate. Kind of crops such as rubber, coconut,

kelapa, kelapa sawit, kopi, lada, kakao, dan lainnya yang merupakan gabungan dari beberapa tanaman perkebunan.

Luas seluruh areal perkebunan di Kabupaten Paser mencapai 93.263,95 hektar, dengan perkebunan kelapa sawit menjadi perkebunan yang mendominasi luas areal perkebunan sebesar 86,53%.

Sampai dengan tahun 2022, produk unggulan sektor perkebunan di Kabupaten Paser masih dikuasai oleh tanaman kelapa sawit dengan hasil produksi sebesar 2.031.636,67 ton. Tanaman perkebunan lain yang juga merupakan tanaman unggulan di Kabupaten Paser adalah tanaman karet, produksi karet pada tahun 2022 mengalami peningkatan menjadi 17.026,50 ton dibandingkan tahun 2021.

PETERNAKAN

Pada tahun 2022, populasi ternak paling banyak adalah sapi potong, yaitu sebanyak 16.054 ekor, sekitar 68,17% dari keseluruhan jumlah ternak. Untuk jenis unggas, populasi unggas paling banyak tahun 2022 adalah ayam pedaging, dengan jumlah sebanyak 697.902 ekor, 79,30% dari seluruh populasi unggas. Selain itu, produksi telur yang dihasilkan unggas pada tahun 2022 mencapai 29.617.699 butir, berasal dari ayam petelur, ayam buras/ayam kampung, dan itik.

oil palm, coffee, pepper, cocoa, and other estate crops planted.

Total planted areas of estates in Paser Regency is 93,263.95 hectare and oil palm crops have widest areal which has 86.53% of total estate crops area.

Until 2022, superior products of plantation in Paser regency is still be held by oil palm, with its production is 2,031,636.67 tons. Another superior product of estate crops in Paser Regency is rubber, the production of rubber in 2022 was increasing into 17,026.50 tons compared to the 2021.

LIVESTOCK

In 2022, the most livestock population in Paser Regency was beef cattle, with 16,054 head, about 68.17% of the total livestock population. Then, the most poultry population in 2022 was broiler chicken, which is 697,902 chicken, about 79.30% of the total poultry population. In addition, poultry egg production in 2022 reaches 29,617,699 eggs, produced by from layer peoul, local chickens, and ducks.

PERIKANAN

Perikanan dibagi ke dalam 2 kelompok, yaitu perikanan tangkap dan perikanan budidaya. Perikanan tangkap diklasifikasikan ke dalam perikanan laut dan perairan umum, sedangkan perikanan budidaya diklasifikasikan menjadi beberapa jenis, yaitu budidaya laut, tambak, kolam, keramba, jaring apung, dan sawah.

Tahun 2022 produksi perikanan tangkap Kabupaten Paser menurun sebesar 0,50% dibanding tahun 2021, yaitu dari 10.681,50 ton menjadi 10.628,62 ton. Namun, jumlah rumah tangga perikanan tangkap mengalami peningkatan dari 3.535 rumah tangga pada tahun 2022 menjadi 3.786 rumah tangga di tahun 2022.

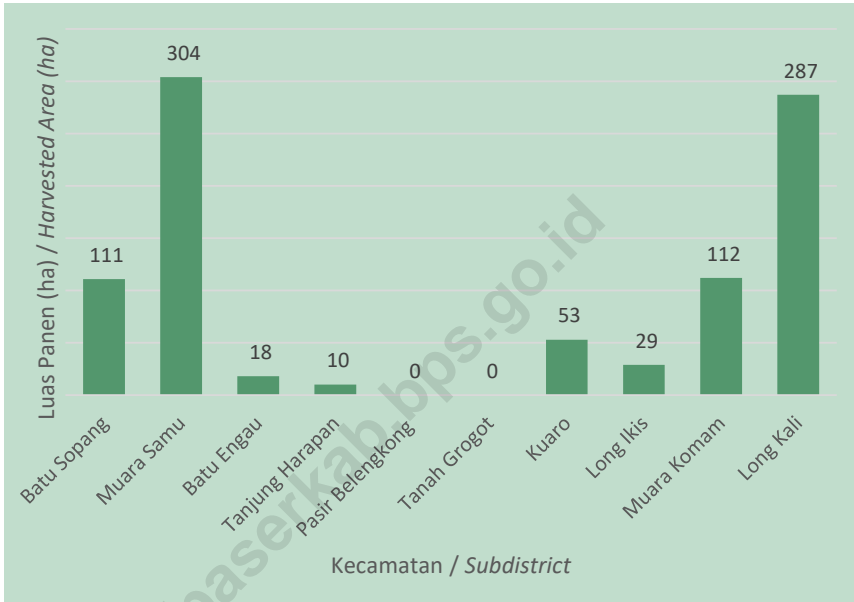
FISHERY

Fisheries are categorized into capture fisheries and aquaculture. Capture fisheries are classified into marine capture fisheries and inland water capture fisheries, while aquaculture are further classified into marine culture, brackish water pond, fresh water pond, cage, floating net, and fish breeding in paddy fields.

In 2022, Paser Regency's capture fisheries production decreased by 0.50% compared to 2021, from 10,681.50 tons to 10,628.62 tons. However, the number of capture fishery households increased from 3,535 households in 2021 to 3,786 households in 2022.

Gambar
Figures 5.1

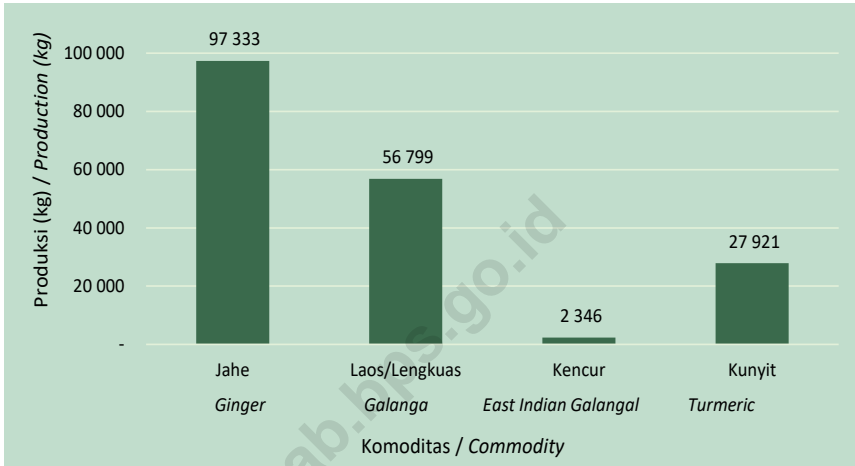
Luas Panen Padi Ladang Menurut Kecamatan di Kabupaten Paser (ha), 2022
Harvested Area of Dryland Paddy by Subdistrict in Paser Regency (ha), 2022



Sumber/Source : Dinas Tanaman Pangan dan Hortikultura Kabupaten Paser/Food Corps and Horticulture Department of Paser Regency

Gambar 5.2
Figures

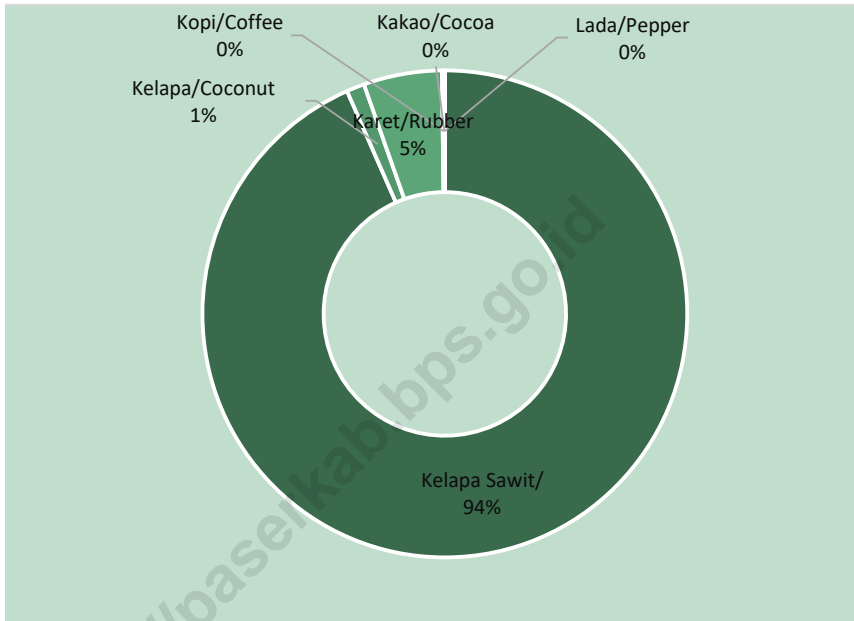
Produksi Tanaman Biofarmaka Menurut Jenis Tanaman di Kabupaten Paser (kg), 2022
Production of Medicinal Plants by Kind of Plant in Paser Regency (kg), 2022



Sumber/Source: BPS, Statistik Pertanian Hortikultura SPH-TBF/ BPS-Statistics Indonesia, Agricultural Statistic for Horticulture SPH-TBF

Gambar
Figures 5.3

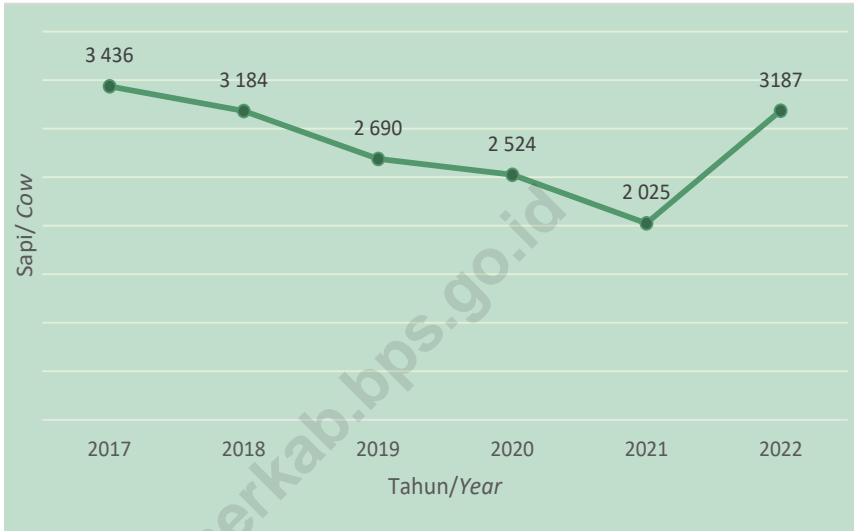
Persentase Luas Areal Tanam Perkebunan Menurut Jenis Tanaman di Kabupaten Paser (ha), 2022
Percentage of Planted Area of Estate by Kind of Plants in Paser Regency (ha), 2022



Sumber/Source : Dinas Tanaman Pangan dan Hortikultura Kabupaten Paser/Food Corps and Horticulture Department of Paser Regency

Gambar
Figures 5.4

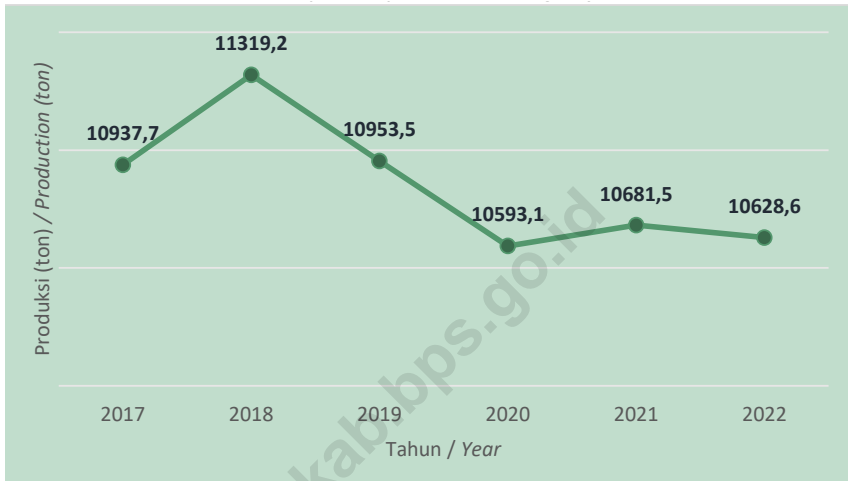
Banyaknya Ternak Sapi Yang Dipotong di Kabupaten Paser, 2017 - 2022
Number of Cow Slaughtered in Paser Regency, 2017 - 2022



Sumber/Source : Dinas Tanaman Pangan dan Hortikultura Kabupaten Paser/*Food Corps and Horticulture Department of Paser Regency*

Gambar
Figures 5.5

**Produksi Perikanan Tangkap di Kabupaten Paser (ton),
2017-2022**
*Production of Fish Capture in Paser Regency (ton), 2017-
2022*



Sumber/Source : Dinas Perikanan Kabupaten Paser/Fisheries Service of Paser Regency

5.1 TANAMAN PANGAN FOOD CROPS

Tabel 5.1.1 Luas Lahan Sawah Menurut Kecamatan dan Jenis Pengairan di Kabupaten Paser (ha), 2022
Area of Wetland by Subdistrict and Type of Irrigation in Paser Regency (ha), 2022

Kecamatan Subdistrict	Irigasi Irrigation	Non Irigasi Non Irrigation	Jumlah Total
(1)	(2)	(3)	(4)
Batu Sopang	0	0	0
Muara Samu	0	25	25
Batu Engau	0	3	3
Tanjung Harapan	0	300	300
Pasir Belengkong	0	3 585	3 585
Tanah Grogot	0	1 456	1 456
Kuaro	0	1 357	1 357
Long Ikis	0	3 251	3 251
Muara Komam	0	0	0
Long Kali	0	3 705	3 705
Paser	0	13 682	13 682

Sumber/Source: Dinas Tanaman Pangan dan Hortikultura Kabupaten Paser/*Food Crops and Horticulture Department of Paser Regency*

Tabel 5.1.2 Luas Lahan Tegal/Kebun, Ladang/Huma, dan Lahan yang Sementara Tidak Diusahakan Menurut Kecamatan di Kabupaten Paser (ha), 2022
Area of Dry Field/Garden, Shifting Cultivation, Land and Temporarily Unused Land by Subdistrict in Paser Regency (ha), 2022

Kecamatan Subdistrict	Tegal/Kebun Dry Field/Garden	Ladang/Huma Shifting Cultivation	Sementara Tidak Diusahakan Temporarily Unused
(1)	(2)	(3)	(4)
Batu Sopang	4 446	6 779	11 114
Muara Samu	145	109	317
Batu Engau	720	1 440	714
Tanjung Harapan	20	62	1 617
Pasir Belengkong	3 129	1 979	4 077
Tanah Grogot	615	0	1 059
Kuaro	307	5 030	702
Long Ikis	7 860	264	2 134
Muara Komam	346	705	1 080
Long Kali	2 021	2 506	5 415
Paser	19 609	18 874	28 229

Sumber/Source: Dinas Tanaman Pangan dan Hortikultura Kabupaten Paser/Food Corps and Horticulture Department of Paser Regency

Tabel 5.1.3 Luas Panen Padi Sawah dan Padi Ladang Menurut Kecamatan di Kabupaten Paser (ha), 2022
Table *Harvested Area of Wetland and Dryland Paddy by Subdistrict in Paser Regency (ha), 2022*

Kecamatan <i>Subdistrict</i>	Padi Sawah <i>Wetland Paddy</i>	Padi Ladang <i>Dryland Paddy</i>
(1)	(2)	(3)
Batu Sopang	0	111
Muara Samu	5	304
Batu Engau	1	18
Tanjung Harapan	0	10
Pasir Belengkong	...	0
Tanah Grogot	1 482	0
Kuaro	72	53
Long Ikis	...	29
Muara Komam	0	112
Long Kali	2 978	287
Paser	4 538	924

Sumber/*Source*: Dinas Tanaman Pangan dan Hortikultura Kabupaten Paser/*Food Corps and Horticulture Department of Paser Regency*

Tabel 5.1.4 Luas Panen Jagung, Kedelai, Kacang Tanah, Kacang Hijau, Ubi Kayu, Ubi Jalar Menurut Kecamatan di Kabupaten Paser (ha), 2022
Harvested Area of Maize, Soybean, Peanut, Mungbean, Cassava, and Sweet Potato by Subdistrict in Paser Regency (ha), 2022

Kecamatan Subdistrict	Jagung Maize	Kedelai Soybean	Kacang Tanah Peanut
(1)	(2)	(3)	(4)
Batu Sopang	1,5	1,0	3,0
Muara Samu	135,0	0,0	4,5
Batu Engau	496,0	0,0	1,0
Tanjung Harapan	0,0	0,0	11,0
Pasir Belengkong	9,0	0,0	5,0
Tanah Grogot	31,0	0,0	0,0
Kuaro	22,0	1,0	7,0
Long Ikis	252,0	0,0	1,0
Muara Komam	5,0	4,0	4,0
Long Kali	8,0	0,0	0,0
Paser	959,5	6,0	36,5

Sumber/Source: Dinas Tanaman Pangan dan Hortikultura Kabupaten Paser/Food Corps and Horticulture Department of Paser Regency

Lanjutan Tabel/*Continued Table 5.1.4*

Kecamatan <i>Subdistrict</i>	Kacang Hijau <i>Mung-bean</i>	Ubi Kayu <i>Cassava</i>	Ubi Jalar <i>Sweet Potato</i>
(1)	(5)	(6)	(7)
Batu Sopang	0,0	3,0	3,0
Muara Samu	0,0	7,0	6,0
Batu Engau	0,0	0,0	0,0
Tanjung Harapan	0,0	9,0	14,0
Pasir Belengkong	0,0	12,0	2,0
Tanah Grogot	0,0	17,0	5,0
Kuaro	1,0	7,0	3,0
Long Ikis	0,0	14,0	4,0
Muara Komam	0,0	1,0	0,0
Long Kali	0,0	2,0	1,0
Paser	1,0	72,0	38,0

Sumber/*Source*: Dinas Tanaman Pangan dan Hortikultura Kabupaten Paser/*Food Corps and Horticulture Department of Paser Regency*

Tabel 5.1.5 Luas Lahan Sawah Menurut Kecamatan dan Penggunaan Lahan di Kabupaten Paser (ha), 2022
Wetland Area by Subdistrict and Land Use in Paser Regency (ha), 2022

Kecamatan Subdistrict	Penggunaan Lahan / Land Use			Total Luas Lahan Total of Land Area
	Sawah Wetland	Pertanian Bukan Sawah Not Wetland Agriculture	Bukan Pertanian Non Agricultural	
(1)	(2)	(3)	(4)	(5)
Batu Sopang	0	107 027	4 111	111 138
Muara Samu	25	82 695	2 805	85 525
Batu Engau	3	145 811	4 832	150 646
Tanjung Harapan	300	68 722	2 383	71 405
Pasir Belengkong	3 585	85 381	10 045	99 011
Tanah Grogot	1 456	15 379	16 723	33 558
Kuaro	1 357	67 273	6 100	74 730
Long Ikis	3 251	113 591	3 580	120 422
Muara Komam	0	174 509	831	175 340
Long Kali	3 705	216 326	18 508	238 539
Paser	13 682	1 076 714	69 918	1 160 314

Sumber/Source: Dinas Tanaman Pangan dan Hortikultura Kabupaten Paser/Food Corps and Horticulture Department of Paser Regency

5.2 HORTIKULTURA HORTICULTURE

Tabel 5.2.1 Luas Panen Tanaman Sayuran Menurut Kecamatan dan Jenis Tanaman di Kabupaten Paser, 2021 dan 2022
Harvested Area of Vegetables by Subdistrict and Kind of Plant in Paser Regency, 2021 and 2022

Kecamatan Subdistrict	Bawang Merah Shallots (ha/ha)		Bayam Spinach (ha/ha)		Buncis String Bean (ha/ha)	
	2021	2022	2021	2022	2021	2022
(1)	(2)	(3)	(4)	(5)	(6)	(7)
Batu Sopang	-	-	6	4	1	3
Muara Samu	-	-	2	3	1	-
Batu Engau	-	1	-	-	-	2
Tanjung Harapan	-	-	3	-	3	8
Pasir Belengkong	-	-	-	-	-	-
Tanah Grogot	-	-	34	29	1	-
Kuaro	-	-	5	4	2	3
Long Ikis	-	-	-	-	-	-
Muara Komam	-	-	-	-	5	5
Long Kali	-	-	-	2	4	2
Paser	-	1	50	42	17	22

Lanjutan Tabel/Continued Table 5.2.1

Kecamatan Subdistrict	Cabai Rawit Chili/Cayenne Pepper (ha/ha)		Kacang Panjang Long Beans (ha/ha)		Kangkung Water Spinach (ha/ha)	
	2021	2022	2021	2022	2021	2022
(1)	(8)	(9)	(10)	(11)	(12)	(13)
Batu Sopang	4	3	3	2	2	1
Muara Samu	10	9	4	7	3	-
Batu Engau	4	9	-	4	-	-
Tanjung Harapan	8	6	6	3	3	9
Pasir Belengkong	12	8	9	2	-	-
Tanah Grogot	24	19	30	19	41	33
Kuaro	4	5	2	3	5	3
Long Ikis	2	6	1	1	2	4
Muara Komam	8	7	5	5	-	-
Long Kali	4	2	3	3	1	1
Paser	80	73	63	48	57	51

Lanjutan Tabel/Continued Table 5.2.1

Kecamatan Subdistrict	Ketimun Cucumber (ha/ha)		Labu Siam Chayote (ha/ha)		Melon Melon (ha/ha)	
	2021	2022	2021	2022	2021	2022
(1)	(14)	(15)	(16)	(17)	(18)	(19)
Batu Sopang	-	-	-	-	2	-
Muara Samu	1	-	-	-	-	-
Batu Engau	-	2	-	-	-	-
Tanjung Harapan	7	1	-	-	-	-
Pasir Belengkong	4	2	-	-	-	-
Tanah Grogot	15	14	-	-	-	-
Kuaro	6	5	1	1	-	-
Long Ikis	2	-	-	-	-	-
Muara Komam	-	3	-	-	-	-
Long Kali	1	5	9	6	-	-
Paser	36	32	10	7	2	-

Lanjutan Tabel/Continued Table 5.2.1

Kecamatan Subdistrict	Petai/Sawi Chinese Cabbage/ mustard green (ha/ha)		Semangka Water Melon (ha/ha)		Terung Eggplant (ha/ha)	
	2021	2022	2021	2022	2021	2022
(1)	(20)	(21)	(22)	(23)	(24)	(25)
Batu Sopang	-	-	6	2	1	2
Muara Samu	3	3	3	1	4	5
Batu Engau	-	-	11	12	5	14
Tanjung Harapan	-	2	-	-	7	7
Pasir Belengkong	-	-	-	-	7	3
Tanah Grogot	40	34	14	18	9	14
Kuaro	2	1	5	4	5	4
Long Ikis	1	-	5	-	1	3
Muara Komam	-	-	1	2	7	6
Long Kali	-	-	11	20	9	3
Paser	46	40	56	59	55	61

Lanjutan Tabel/Continued Table 5.2.1

Kecamatan Subdistrict	Tomat Tomato (ha/ha)		Cabai Besar/TW/ Teropong Chili/Big chili (ha/ ha)		Cabai Keriting Chili/Curly chili (ha/ ha)	
	2021	2022	2021	2022	2021	2022
(1)	(26)	(27)	(28)	(29)	(30)	(31)
Batu Sopang	3	1	1	-	34	50
Muara Samu	3	2	3	-	110	80
Batu Engau	-	3	-	-	-	440
Tanjung Harapan	6	4	7	-	70	75
Pasir Belengkong	1	0	1	-	30	29
Tanah Grogot	20	14	2	-	2 136	2 383
Kuaro	4	4	1	2	-	-
Long Ikis	1	1	-	-	-	-
Muara Komam	4	3	3	2	15	82
Long Kali	4	2	7	2	110	220
Paser	46	34	25	6	2 505	3 359

Lanjutan Tabel/Continued Table 5.2.1

Kecamatan Subdistrict	Jamur Tiram / King Oyster Mushrooms (m ² / m ²)		Jamur Lainnya/ Others Mushrooms (m ² / m ²)	
	2021	2022	2021	2022
(1)	(32)	(33)	(34)	(35)
Batu Sopang	-	-	-	-
Muara Samu	-	-	-	-
Batu Engau	-	-	-	-
Tanjung Harapan	-	-	-	-
Pasir Belengkong	1	-	-	-
Tanah Grogot	-	-	-	-
Kuaro	-	-	-	-
Long Ikis	-	-	-	-
Muara Komam	-	-	1	-
Long Kali	-	-	-	-
Paser	1	-	1	-

Sumber/Source: BPS, Statistik Pertanian Hortikultura SPH/ BPS-Statistics Indonesia, Agricultural Statistic for Horticulture SPH

Tabel 5.2.2 **Produksi Tanaman Sayuran Menurut Kecamatan dan Jenis Tanaman di Kabupaten Paser, 2021 dan 2022**
Production of Vegetables by Subdistrict and Kind of Plant in Paser Regency, 2021 and 2022

Kecamatan Subdistrict	Bawang Merah Shallots (ha/ha)		Bayam Spinach (ha/ha)		Buncis String Bean (ha/ha)	
	2021	2022	2021	2022	2021	2022
(1)	(2)	(3)	(4)	(5)	(6)	(7)
Batu Sopang	-	-	37	25	8	14
Muara Samu	-	-	16	15	10	-
Batu Engau	-	8	-	-	-	60
Tanjung Harapan	-	-	20	-	20	198
Pasir Belengkong	-	-	-	-	-	-
Tanah Grogot	-	-	748	578	10	-
Kuaro	-	-	37	43	55	50
Long Ikis	-	-	-	-	-	-
Muara Komam	-	-	-	-	74	40
Long Kali	-	-	-	40	30	26
Paser	-	8	858	701	207	388

Lanjutan Tabel/Continued Table 5.2.2

Kecamatan Subdistrict	Cabai Rawit Chili/Cayenne Pepper (ha/ha)		Kacang Panjang Long Beans (ha/ha)		Kangkung Water Spinach (ha/ha)	
	2021	2022	2021	2022	2021	2022
(1)	(8)	(9)	(10)	(11)	(12)	(13)
Batu Sopang	34	75	30	22	20	8
Muara Samu	180	355	63	88	30	-
Batu Engau	197	1 346	-	64	-	-
Tanjung Harapan	80	680	60	48	15	72
Pasir Belengkong	210	532	150	69	-	-
Tanah Grogot	2 142	1 974	7 980	4 480	1 230	990
Kuaro	150	220	120	82	50	50
Long Ikis	150	300	20	8	20	40
Muara Komam	70	215	70	78	-	-
Long Kali	80	100	28	60	10	50
Paser	3 293	5 797	8 521	4 999	1 375	1 210

Lanjutan Tabel/Continued Table 5.2.2

Kecamatan Subdistrict	Ketimun Cucumber (ha/ha)		Labu Siam Chayote (ha/ha)		Melon Melon (ha/ha)	
	2021	2022	2021	2022	2021	2022
(1)	(14)	(15)	(16)	(17)	(18)	(19)
Batu Sopang	-	-	-	-	100	-
Muara Samu	10	-	-	-	-	-
Batu Engau	-	24	-	-	-	-
Tanjung Harapan	35	16	-	-	-	-
Pasir Belengkong	40	103	-	-	-	-
Tanah Grogot	1 650	1 500	-	-	-	-
Kuaro	156	70	73	40	-	-
Long Ikis	20	-	-	-	-	-
Muara Komam	-	40	-	-	-	-
Long Kali	20	80	360	70	-	-
Paser	1 931	1 833	433	110	100	-

Lanjutan Tabel/Continued Table 5.2.2

Kecamatan Subdistrict	Petai/Sawi Chinese Cabbage/ mustard green (ha/ha)		Semangka Water Melon (ha/ha)		Terung Eggplant (ha/ha)	
	2021	2022	2021	2022	2021	2022
(1)	(20)	(21)	(22)	(23)	(24)	(25)
Batu Sopang	-	-	290	130	15	20
Muara Samu	30	18	170	80	80	165
Batu Engau	-	-	510	2 350	153	781
Tanjung Harapan	-	16	-	-	122	540
Pasir Belengkong	-	-	-	-	130	180
Tanah Grogot	880	748	1 680	2 160	900	1 580
Kuaro	20	10	380	320	240	110
Long Ikis	10	-	290	-	16	58
Muara Komam	-	-	40	160	95	80
Long Kali	-	-	1 375	1 600	240	50
Paser	940	792	4 735	6 800	1 991	3 564

Lanjutan Tabel/Continued Table 5.2.2

Kecamatan Subdistrict	Tomat Tomato (ha/ha)		Cabai Besar/TW/ Teropong Chili/Big chili (ha/ ha)		Cabai Keriting Chili/Curly chili (ha/ ha)	
	2021	2022	2021	2022	2021	2022
(1)	(26)	(27)	(28)	(29)	(30)	(31)
Batu Sopang	56	20	10	-	34	50
Muara Samu	35	55	50	-	110	80
Batu Engau	-	814	-	-	-	440
Tanjung Harapan	20	80	70	-	70	75
Pasir Belengkong	10	60	10	-	30	29
Tanah Grogot	2 881	2 144	40	-	2 136	2 383
Kuaro	192	80	30	40	-	-
Long Ikis	10	8	-	-	-	-
Muara Komam	45	40	40	40	15	82
Long Kali	120	50	130	180	110	220
Paser	3 369	3 351	380	260	2 505	3 359

Lanjutan Tabel/Continued Table 5.2.2

Kecamatan Subdistrict	Jamur Tiram / King Oyster Mushrooms (m ² / m ²)		Jamur Lainnya/ Others Mushrooms (m ² / m ²)	
	2021	2022	2021	2022
(1)	(32)	(33)	(34)	(35)
Batu Sopang	-	-	-	-
Muara Samu	-	-	-	-
Batu Engau	-	-	-	-
Tanjung Harapan	-	-	-	-
Pasir Belengkong	1	-	-	-
Tanah Grogot	-	-	-	-
Kuaro	-	-	-	-
Long Ikis	-	-	-	-
Muara Komam	-	-	1	-
Long Kali	-	-	-	-
Paser	1	-	1	-

Sumber/Source: BPS, Statistik Pertanian Hortikultura SPH/ BPS-Statistics Indonesia, Agricultural Statistic for Horticulture SPH

Tabel 5.2.3 Luas Panen Tanaman Sayuran dan Buah–Buahan Semusim Menurut Jenis Tanaman, 2021 dan 2022
Table 5.2.3 Harvested Area of Seasonal Vegetables and Fruits by Kind of Plant, 2021 and 2022

Jenis Tanaman <i>Kind of Plant</i>	Satuan <i>Unit</i>	2020	2021	2022
(1)	(2)	(3)	(4)	(5)
Bawang Daun/ <i>Scallion</i>	ha/ha	-	-	-
Bawang Merah/ <i>Shallots</i>	ha/ha	12	-	1
Bawang Putih/ <i>Garlic</i>	ha/ha	-	-	-
Bayam/ <i>Spinach</i>	ha/ha	58	50	42
Buncis/ <i>string bean</i>	ha/ha	12	17	22
Cabai Rawit/ <i>Chili/Cayenne Pepper</i>	ha/ha	61	80	73
Kacang Panjang/ <i>Long Beans</i>	ha/ha	62	63	48
Kangkung/ <i>Water Spinach</i>	ha/ha	51	57	51
Kembang Kol/ <i>Cauliflower</i>	m ² /m ²	-	-	0
Kentang/ <i>Potato</i>	ha/ha	-	-	-
Ketimun/ <i>Cucumber</i>	ha/ha	38	36	32
Kubis/ <i>Cabbage</i>	ha/ha	-	-	-
Labu Siam/ <i>Chayote</i>	ha/ha	6	10	7
Melon/ <i>Melon</i>	ha/ha	1	2	-

Lanjutan Tabel / Continued Table 5.2.3

Jenis Tanaman <i>Kind of Plant</i>	Satuan <i>Unit</i>	2020	2021	2022
(1)	(2)	(3)	(4)	(5)
Paprika/ <i>Bell Pepper</i>	ha/ha	-	-	-
Petsai/Sawi/ <i>Chinese Cabbage/mustard green</i>	ha/ha	50	46	40
Semangka/ <i>Watermelon</i>	ha/ha	89	56	59
Stroberi/ <i>Strawberry</i>	ha/ha	-	-	-
Terung/ <i>Eggplant</i>	ha/ha	42	55	61
Tomat/ <i>Tomato</i>	ha/ha	41	46	34
Wortel/ <i>Carrot</i>	ha/ha	-	-	-
Cabai Besar/TW/Teropong/ <i>Chili/Big chili</i>	ha/ha	...	25	6
Cabai Keriting / <i>Chili/Curly chili</i>	ha/ha	...	31	34
Jamur Tiram/ <i>King Oyster Mushroom</i>	m ² /m ²
Jamur Merang/ <i>Straw Mushroom</i>	m ² /m ²	...	-	-
Jamur Lainnya/ <i>Mushroom</i>	m ² /m ²	...	1	-

Sumber/Source: BPS, Statistik Pertanian Hortikultura SPH/ *BPS-Statistics Indonesia, Agricultural Statistic for Horticulture SPH*

Tabel 5.2.4 **Produksi Tanaman Sayuran dan Buah-Buahan Semusim Menurut Jenis Tanaman, 2021 dan 2022**
Production of Seasonal Vegetables and Fruits by Kind of Plant, 2021 and 2022

Jenis Tanaman <i>Kind of Plant</i>	Satuan <i>Unit</i>	2020	2021	2022
(1)	(2)	(3)	(4)	(5)
Bawang Daun/ <i>Scallion</i>	<i>kw/qui</i>	-	-	-
Bawang Merah/ <i>Shallots</i>	<i>kw/qui</i>	99	-	8
Bawang Putih/ <i>Garlic</i>	<i>kw/qui</i>	-	-	-
Bayam/ <i>Spinach</i>	<i>kw/qui</i>	1 767	858	701
Buncis/ <i>string bean</i>	<i>kw/qui</i>	175	207	388
Cabai Rawit/ <i>Chili/Cayenne Pepper</i>	<i>kw/qui</i>	1 723	3 293	5 797
Kacang Panjang/ <i>Long Beans</i>	<i>kw/qui</i>	1 943	8 521	4 999
Kangkung/ <i>Water Spinach</i>	<i>kw/qui</i>	1 435	1 375	1 210
Kembang Kol/ <i>Cauliflower</i>	<i>kg/kg</i>	-	-	1
Kentang/ <i>Potato</i>	<i>kw/qui</i>	-	-	-
Ketimun/ <i>Cucumber</i>	<i>kw/qui</i>	969	1 931	1 833
Kubis/ <i>Cabbage</i>	<i>kw/qui</i>	-	-	-
Labu Siam/ <i>Chayote</i>	<i>kw/qui</i>	200	433	110

Lanjutan Tabel / Continued Table 5.2.4

Jenis Tanaman <i>Kind of Plant</i>	Satuan <i>Unit</i>	2020	2021	2022
(1)	(2)	(3)	(4)	(5)
Melon/ <i>Melon</i>	kw/ <i>qui</i>	5	100	-
Paprika/ <i>Bell Pepper</i>	kw/ <i>qui</i>	-	-	-
Petsai/ <i>Sawi/ Chinese Cabbage/mustard green</i>	kw/ <i>qui</i>	899	940	792
Semangka/ <i>Watermelon</i>	kw/ <i>qui</i>	9 990	4 735	6 800
Stroberi/ <i>Strawberry</i>	kw/ <i>qui</i>	-	-	-
Terung/ <i>Eggplant</i>	kw/ <i>qui</i>	1 045	1 991	3 564
Tomat/ <i>Tomato</i>	kw/ <i>qui</i>	1 646	3 369	3 351
Wortel/ <i>Carrot</i>	kw/ <i>qui</i>	-	-	-
Cabai Besar/ <i>TW/Teropong/ Chili/Big chili</i>	kw/ <i>qui</i>	...	380	260
Cabai Keriting/ <i>Chili/Curly chili</i>	kw/ <i>qui</i>	...	2 505	3 359
Jamur Tiram/ <i>King Oyster Mushroom</i>	kg/ <i>kg</i>	...	1	-
Jamur Merang/ <i>Straw Mushroom</i>	kg/ <i>kg</i>	...	-	-
Jamur Lainnya/ <i>Mushroom</i>	kg/ <i>kg</i>	...	1	-

Sumber/*Source*: BPS, Statistik Pertanian Hortikultura SPH/ *BPS-Statistics Indonesia, Agricultural Statistic for Horticulture SPH*

Tabel
Table 5.2.5

Luas Panen Tanaman Biofarmaka Menurut Kecamatan dan Jenis Tanaman di Kabupaten Paser, 2021 dan 2022
Harvested Area of Medicinal Plants by Subdistrict and Kind of Plant in Paser Regency, 2021 and 2022

Kecamatan Subdistrict	Jahe Ginger (m ² /m ²)		Kencur East Indian Galangal (m ² /m ²)		Kunyit Turmeric (m ² /m ²)	
	2021	2022	2021	2022	2021	2022
(1)	(2)	(3)	(4)	(5)	(6)	(7)
Batu Sopang	100	60	-	-	-	110
Muara Samu	5 000	7 500	1 000	1 000	1 100	1 000
Batu Engau	-	15 000	-	-	-	-
Tanjung Harapan	237	2 330	183	31	183	1 433
Pasir Belengkong	10 400	400	5 100	300	5 200	300
Tanah Grogot	17 500	15 000	-	-	10 000	15 000
Kuaro	102	200	-	-	2	350
Long Ikis	200	200	100	200	200	200
Muara Komam	31 900	20 100	9 750	300	18 600	500
Long Kali	13	28	5	11	14	31
Paser	65 452	60 818	16 138	1 842	35 299	18 924

Lanjutan Tabel / Continued Table 5.2.5

Kecamatan Subdistrict	Laos/Lengkuas <i>Galanga</i> (m ² /m ²)		Lempuyang <i>Zingiber Aromaticum</i> (m ² /m ²)		Mahkota Dewa/ <i>Phaleria Macrocarpa</i> (pohon/tree)	
	2021	2022	2021	2022	2021	2022
(1)	(8)	(9)	(10)	(11)	(12)	(13)
Batu Sopang	-	60	-	-	-	-
Muara Samu	2 500	2 000	-	-	-	-
Batu Engau	1 100	1 100	-	-	-	-
Tanjung Harapan	195	300	-	-	50	-
Pasir Belengkong	3 200	2 000	-	-	-	-
Tanah Grogot	20 000	20 000	-	-	-	-
Kuaro	2	150	-	-	-	-
Long Ikis	-	100	-	-	-	-
Muara Komam	460	300	-	-	-	-
Long Kali	18	16	3	-	-	-
Paser	27 475	26 026	3	-	50	-

Lanjutan Tabel / Continued Table 5.2.5

Kecamatan Subdistrict	Mengkudu/Pace Indian Mulberry (pohon/tree)		Temukunci Chinese Keys (m ² /m ²)		Temulawak Java Turmeric (m ² /m ²)	
	2021	2022	2021	2022	2021	2022
(1)	(14)	(15)	(16)	(17)	(18)	(19)
Batu Sopang	-	-	-	-	-	-
Muara Samu	-	-	-	-	-	-
Batu Engau	-	-	-	-	-	-
Tanjung Harapan	84	5	41	-	146	2
Pasir Belengkong	-	-	-	-	-	-
Tanah Grogot	-	-	-	-	-	-
Kuaro	-	-	-	-	-	-
Long Ikis	-	-	-	-	-	-
Muara Komam	-	-	-	-	-	-
Long Kali	11	60	-	-	-	4
Paser	95	65	41	-	146	6

Lanjutan Tabel / Continued Table 5.2.5

Kecamatan Subdistrict	Jeruk Nipis Lime (pohon/ tree)		Serai Lemongrass (m ² /m ²)	
	2021	2022	2021	2022
(1)	(32)	(33)	(34)	(35)
Batu Sopang	50	50	100	100
Muara Samu	-	-	100	200
Batu Engau	-	-	10 000	10 000
Tanjung Harapan	-	15	102	1 016
Pasir Belengkong	-	-	200	300
Tanah Grogot	-	-	29 500	19 500
Kuaro	-	-	-	200
Long Ikis	-	-	50	250
Muara Komam	-	10	-	300
Long Kali	16	36	175	157
Paser	66	111	40 227	32 023

Sumber/Source: BPS, Statistik Pertanian Hortikultura SPH/ BPS-Statistics Indonesia, Agricultural Statistic for Horticulture SPH

Tabel 5.2.6 **Produksi Tanaman Biofarmaka Menurut Kecamatan dan Jenis Tanaman di Kabupaten Paser, 2021 dan 2022**
Production of Medicinal Plants by Subdistrict and Kind of Plant in Paser Regency, 2021 and 2022

Kecamatan Subdistrict	Jahe Ginger (m ² /m ²)		Kencur East Indian Galangal (m ² /m ²)		Kunyit Turmeric (m ² /m ²)	
	2021	2022	2021	2022	2021	2022
(1)	(2)	(3)	(4)	(5)	(6)	(7)
Batu Sopang	52	70	-	-	-	110
Muara Samu	10 000	12 100	2 000	1 400	2 100	1 350
Batu Engau	-	15 000	-	-	-	-
Tanjung Harapan	481	3 930	181	31	153	2 223
Pasir Belengkong	10 400	400	4 590	200	5 180	240
Tanah Grogot	20 000	40 000	-	-	11 450	22 500
Kuaro	104	300	-	-	4	470
Long Ikis	500	300	200	220	380	240
Muara Komam	31 950	25 200	19 250	475	36 008	740
Long Kali	24	33	20	20	29	48
Paser	73 511	97 333	26 241	2 346	55 304	27 921

Lanjutan Tabel / Continued Table 5.2.6

Kecamatan Subdistrict	Laos/Lengkuas <i>Galanga</i> (m ² /m ²)		Lempuyang <i>Zingiber Aromaticum</i> (m ² /m ²)		Mahkota Dewa/ <i>Phaleria Macrocarpa</i> (pohon/tree)	
	2021	2022	2021	2022	2021	2022
(1)	(8)	(9)	(10)	(11)	(12)	(13)
Batu Sopang	-	120	-	-	-	-
Muara Samu	5 000	3 000	-	-	-	-
Batu Engau	1 100	1 100	-	-	-	-
Tanjung Harapan	166	450	-	-	600	-
Pasir Belengkong	3 200	1 280	-	-	-	-
Tanah Grogot	23 300	50 000	-	-	-	-
Kuaro	4	180	-	-	-	-
Long Ikis	-	160	-	-	-	-
Muara Komam	848	475	-	-	-	-
Long Kali	35	34	2	-	-	-
Paser	33 653	56 799	2	-	600	-

Lanjutan Tabel / Continued Table 5.2.6

Kecamatan Subdistrict	Mengkudu/Pace Indian Mulberry (pohon/tree)		Temukunci Chinese Keys (m ² /m ²)		Temulawak Java Turmeric (m ² /m ²)	
	2021	2022	2021	2022	2021	2022
(1)	(14)	(15)	(16)	(17)	(18)	(19)
Batu Sopang	-	-	-	-	-	-
Muara Samu	-	-	-	-	-	-
Batu Engau	-	-	-	-	-	-
Tanjung Harapan	33	78	18	-	108	2
Pasir Belengkong	-	-	-	-	-	-
Tanah Grogot	-	-	-	-	-	-
Kuaro	-	-	-	-	-	-
Long Ikis	-	-	-	-	-	-
Muara Komam	-	-	-	-	-	-
Long Kali	6	75	-	-	-	8
Paser	39	153	18	-	108	10

Lanjutan Tabel / Continued Table 5.2.6

Kecamatan Subdistrict	Jeruk Nipis Lime (pohon/ tree)		Serai Lemongrass (m ² /m ²)	
	2021	2022	2021	2022
(1)	(32)	(33)	(34)	(35)
Batu Sopang	1 350	1 450	600	750
Muara Samu	-	-	300	1 125
Batu Engau	-	-	30 000	36 000
Tanjung Harapan	-	375	306	6 235
Pasir Belengkong	-	-	600	1 050
Tanah Grogot	-	-	136 250	90 000
Kuaro	-	-	-	1 425
Long Ikis	-	-	150	1 165
Muara Komam	-	150	-	1 740
Long Kali	240	1 770	1 040	1 345
Paser	1 590	3 745	169 246	140 835

Sumber/Source: BPS, Statistik Pertanian Hortikultura SPH/ BPS-Statistics Indonesia, Agricultural Statistic for Horticulture SPH

Tabel 5.2.7 Luas Panen Tanaman Biofarmaka Menurut Jenis Tanaman, 2020 - 2022
Harvested Area of Medicinal Plants by Kind of Plant, 2020 - 2022

Jenis Tanaman <i>Kind of Plant</i>	Satuan <i>Unit</i>	2020	2021	2022
(1)	(2)	(3)	(4)	(5)
Dlingo/Dringo/ <i>Calamus</i>	m ² /m ²
Jahe/ <i>Ginger</i>	m ² /m ²	9 865	65 452	60 818
Kapulaga/ <i>Java Cardamom</i>	m ² /m ²	-	-	-
Keji Beling/ <i>Verbenaceae</i>	m ² /m ²	1
Kencur/ <i>East Indian Galangal</i>	m ² /m ²	3 616	16 138	1 842
Kunyit/ <i>Turmeric</i>	m ² /m ²	5 995	35 299	18 924
Laos/Lengkuas/ <i>Galanga</i>	m ² /m ²	6 553	27 475	26 026
Lempuyang/ <i>Zingiber Aromaticum</i>	m ² /m ²	-	3	-
Lidah Buaya/ <i>Aloevera</i>	m ² /m ²	38	-	-
Mahkota Dewa/ <i>Phaleria Macrocarpa</i>	pohon/tree	33	50	-
Mengkudu/Pace / <i>Indian Mulberry</i>	pohon/tree	42	95	65
Sambiloto / <i>King of Bitter</i>	m ² /m ²	-	-	-
Temuireng / <i>Black Turmeric</i>	m ² /m ²	-	-	-
Temukunci / <i>Chinese Keys</i>	m ² /m ²	1	41	-
Temulawak / <i>Java Turmeric</i>	m ² /m ²	102	146	6
Jeruk Nipis/ <i>Lime</i>	pohon/tree	...	66	111
Serai/ <i>Lemongrass</i>	m ² /m ²	...	40 227	32 023

Sumber/Source: BPS, Statistik Pertanian Hortikultura SPH/ BPS-Statistics Indonesia, Agricultural Statistic for Horticulture SPH

Tabel 5.2.8 **Produksi Tanaman Biofarmaka Menurut Jenis Tanaman, 2020 - 2022**
Table 5.2.8 **Production of Medicinal Plants by Kind of Plant, 2020 - 2022**

Jenis Tanaman <i>Kind of Plant</i>	Satuan <i>Unit</i>	2020	2021	2022
(1)	(2)	(3)	(4)	(5)
Dlingo/Dringo/ <i>Calamus</i>	m ² /m ²
Jahe/ <i>Ginger</i>	m ² /m ²	10 041	73 511	97 333
Kapulaga/ <i>Java Cardamom</i>	m ² /m ²	-	-	-
Keji Beling/ <i>Verbenaceae</i>	m ² /m ²	3
Kencur/ <i>East Indian Galangal</i>	m ² /m ²	3 739	26 241	2 346
Kunyit/ <i>Turmeric</i>	m ² /m ²	6 331	55 304	27 921
Laos/Lengkuas/ <i>Galanga</i>	m ² /m ²	6 704	33 653	56 799
Lempuyang/ <i>Zingiber Aromaticum</i>	m ² /m ²	-	2	-
Lidah Buaya/ <i>Aloevera</i>	m ² /m ²	250	-	-
Mahkota Dewa/ <i>Phaleria Macrocarpa</i>	pohon/tree	945	600	-
Mengkudu/Pace / <i>Indian Mulberry</i>	pohon/tree	670	39	153
Sambiloto / <i>King of Bitter</i>	m ² /m ²	-	-	-
Temuireng / <i>Black Turmeric</i>	m ² /m ²	-	-	-
Temukunci / <i>Chinese Keys</i>	m ² /m ²	3	18	-
Temulawak / <i>Java Turmeric</i>	m ² /m ²	114	108	10
Jeruk Nipis/ <i>Lime</i>	pohon/tree	...	1 590	3 745
Serai/ <i>Lemongrass</i>	m ² /m ²	...	169 246	140 835

Sumber/Source: BPS, Statistik Pertanian Hortikultura SPH/ BPS-Statistics Indonesia, Agricultural Statistic for Horticulture SPH

Tabel
Table 5.2.9**Produksi Buah-buahan Menurut Jenis Tanaman Menurut Kecamatan di Kabupaten Paser, 2021 dan 2022**
Production of Fruits by Kind of Plant by Subdistrict in Paser Regency, 2021 and 2022

Kecamatan Subdistrict	Alpukat/Avocado (kw/qui)		Belimbing Star Fruit (kw/qui)		Duku/Langsat/Kokosan Duku (kw/qui)	
	2021	2022	2021	2022	2021	2022
(1)	(2)	(3)	(4)	(5)	(6)	(7)
Batu Sopang	-	-	-	-	219	226
Muara Samu	4	8	-	-	126	148
Batu Engau	8	-	44	100	-	-
Tanjung Harapan	-	3	26	0	85	5
Pasir Belengkong	24	24	116	124	-	-
Tanah Grogot	315	808	218	1 814	299	1 622
Kuaro	193	198	68	68	55	76
Long Ikis	37	12	7	8	117	25
Muara Komam	-	-	-	-	65	142
Long Kali	63	91	54	63	544	2 085
Paser	644	1 144	533	2 178	1 510	4 329

Lanjutan Tabel / Continued Table 5.2.9

Kecamatan Subdistrict	Durian Durian (kw/qui)		Jambu Air Water Apple (kw/qui)		Jambu Biji Guava (kw/qui)	
	2021	2022	2021	2022	2021	2022
(1)	(8)	(9)	(10)	(11)	(12)	(13)
Batu Sopang	263	117	2	5	8	19
Muara Samu	50	64	6	6	6	7
Batu Engau	-	395	-	16	198	73
Tanjung Harapan	204	22	84	5	158	10
Pasir Belengkong	12	12	55	75	120	144
Tanah Grogot	2 374	13 818	148	166	227	390
Kuaro	6	30	63	64	41	42
Long Ikis	1 024	54	25	48	35	97
Muara Komam	100	200	17	19	55	37
Long Kali	463	1 449	177	602	384	831
Paser	4 496	16 161	577	1 006	1 232	1 649

Lanjutan Tabel / Continued Table 5.2.9

Kecamatan Subdistrict	Jengkol Jengkol (kw/qui)		Jeruk Besar Pomelo (kw/qui)		Jeruk Siam/Keprok Orange/Tangerine (kw/qui)	
	2021	2022	2021	2022	2021	2022
(1)	(14)	(15)	(16)	(17)	(18)	(19)
Batu Sopang	-	-	-	-	66	142
Muara Samu	53	50	-	-	-	1
Batu Engau	5	79	-	10	201	300
Tanjung Harapan	-	2	-	-	6	5
Pasir Belengkong	27	20	6	4	1 351	579
Tanah Grogot	23	150	-	-	21 008	28 573
Kuaro	5	15	-	-	39	46
Long Ikis	15	26	-	-	810	423
Muara Komam	-	-	-	-	89	82
Long Kali	5	20	95	117	2 456	329
Paser	133	363	101	132	26 026	30 480

Lanjutan Tabel / Continued Table 5.2.9

Kecamatan Subdistrict	Mangga Mango (kw/qui)		Manggis Mangosteen (kw/qui)		Melinjo Gnetum/Melinjo (kw/qui)	
	2021	2022	2021	2022	2021	2022
(1)	(20)	(21)	(22)	(23)	(24)	(25)
Batu Sopang	72	122	-	1	8	26
Muara Samu	14	21	10	10	4	4
Batu Engau	143	-	72	3	28	7
Tanjung Harapan	142	11	7	1	10	-
Pasir Belengkong	12	2	1	-	18	-
Tanah Grogot	2 109	2 225	47	121	400	593
Kuaro	13	35	87	74	21	21
Long Ikis	600	77	7	2	79	47
Muara Komam	298	208	-	-	-	-
Long Kali	424	1 047	1	3	8	602
Paser	3 827	3 747	232	214	576	1 300

Lanjutan Tabel / Continued Table 5.2.9

Kecamatan Subdistrict	Nangka/Cempedak Jackfruit (kw/qui)		Nenas Pineapple (kw/qui)		Pepaya Papaya (kw/qui)	
	2021	2022	2021	2022	2021	2022
(1)	(26)	(27)	(28)	(29)	(30)	(31)
Batu Sopang	74	139	9	38	54	175
Muara Samu	35	32	15	18	78	77
Batu Engau	219	231	34	12	123	614
Tanjung Harapan	205	17	11	4	401	15
Pasir Belengkong	53	181	43	112	61	349
Tanah Grogot	1 560	682	82	70	433	471
Kuaro	315	333	11	11	91	68
Long Ikis	162	131	22	16	36	34
Muara Komam	104	171	-	-	68	83
Long Kali	42	563	13	210	499	1 072
Paser	2 769	2 481	239	490	1 844	2 958

Lanjutan Tabel / Continued Table 5.2.9

Kecamatan Subdistrict	Petai Twisted Cluster Bean (kw/qui)		Pisang Banana (kw/qui)		Rambutan Rambutan (kw/qui)	
	2021	2022	2021	2022	2021	2022
(1)	(32)	(33)	(34)	(35)	(36)	(37)
Batu Sopang	-	-	343	3 255	91	187
Muara Samu	42	40	65	59	132	135
Batu Engau	60	112	3 055	23 592	1 980	116
Tanjung Harapan	39	39	1 325	178	367	23
Pasir Belengkong	62	14	4 216	2 447	24	435
Tanah Grogot	199	460	180	1 237	4 997	4 608
Kuaro	15	19	4 174	3 857	59	53
Long Ikis	8	14	456	1 291	205	716
Muara Komam	-	-	839	2 734	327	622
Long Kali	6	105	40 184	204 221	5	1 757
Paser	431	803	54 837	242 871	8 187	8 652

Lanjutan Tabel / Continued Table 5.2.9

Kecamatan Subdistrict	Salak Snakefruit (kw/qui)		Sawo Sapodilla/Sawo (kw/qui)		Sirsak Soursop (kw/qui)	
	2021	2022	2021	2022	2021	2022
(1)	(38)	(39)	(40)	(41)	(42)	(43)
Batu Sopang	1	1	6	12	2	9
Muara Samu	0	1	20	17	15	10
Batu Engau	49	-	83	-	30	8
Tanjung Harapan	-	-	64	4	84	6
Pasir Belengkong	24	54	720	569	101	139
Tanah Grogot	1 420	2 390	491	694	2 815	1 043
Kuaro	58	29	79	62	3	2
Long Ikis	21	19	78	187	21	9
Muara Komam	19	13	20	15	-	-
Long Kali	8	240	43	713	12	244
Paser	1 600	2 746	1 604	2 274	3 083	1 470

Lanjutan Tabel / Continued Table 5.2.9

Kecamatan Subdistrict	Sukun Breadfruit (kw/qui)		Buah naga Dragon fruit (kw/qui)	
	2021	2022	2021	2022
(1)	(44)	(45)	(46)	(47)
Batu Sopang	24	42	-	-
Muara Samu	13	13	-	-
Batu Engau	3	18	-	16
Tanjung Harapan	29	4	-	-
Pasir Belengkong	181	58	8	7
Tanah Grogot	1 342	1 161	-	-
Kuaro	8	8	-	-
Long Ikis	46	36	-	-
Muara Komam	29	24	-	-
Long Kali	77	323	6	34
Paser	1 752	1 686	14	57

Lanjutan Tabel / Continued Table 5.2.9

Kecamatan Subdistrict	Lemon (kw/qui)		Lengkeng/ Dimocarpus Longan (kw/qui)	
	2021	2022	2021	2022
(1)	(48)	(49)	(50)	(51)
Batu Sopang	-	6	-	8
Muara Samu	-	6	-	-
Batu Engau	-	168	-	15
Tanjung Harapan	11	12	1	3
Pasir Belengkong	9	9	1	4
Tanah Grogot	-	-	-	678
Kuaro	-	-	223	12 361
Long Ikis	18	36	-	-
Muara Komam	6	9	-	-
Long Kali	27	38	2	6
Paser	71	284	228	13 076

Sumber/Source: BPS, Statistik Pertanian Hortikultura SPH/ BPS-Statistics Indonesia, Agricultural Statistic for Horticulture SPH

Tabel 5.2.10 **Produksi Buah–Buahan dan Sayuran Tahunan Menurut Jenis Tanaman, 2020 - 2022**
Production of Annual Fruits and Vegetables by Kind of Plant, 2020 - 2022

Jenis Tanaman <i>Kind of Plant</i>	Satuan <i>Unit</i>	2020	2021	2022
(1)	(2)	(3)	(4)	(5)
Alpukat/ <i>Avocado</i>	<i>kw/qui</i>	495	644	1 144
Anggur/ <i>Grape</i>	<i>kw/qui</i>	-	-	-
Apel/ <i>Apple</i>	<i>kw/qui</i>	-	-	-
Belimbing/ <i>Star Fruit</i>	<i>kw/qui</i>	586	533	2 178
Duku/Langsak/ <i>Kokosan/Duku</i>	<i>kw/qui</i>	3 968	1 510	4 329
Durian/ <i>Durian</i>	<i>kw/qui</i>	4 663	4 496	16 161
Jambu Air/ <i>Water Apple</i>	<i>kw/qui</i>	482	577	1 006
Jambu Biji/ <i>Guava</i>	<i>kw/qui</i>	2 525	1 232	1 649
Jengkol/ <i>Jengkol</i>	<i>kw/qui</i>	136	133	363
Jeruk Besar/ <i>Pomelo</i>	<i>kw/qui</i>	312	101	132
Jeruk Siam/ <i>Kepron/Orange/Tangerine</i>	<i>kw/qui</i>	27 041	26 026	30 480
Mangga/ <i>Mango</i>	<i>kw/qui</i>	3 332	3 827	3 747
Manggis/ <i>Mangosteen</i>	<i>kw/qui</i>	222	232	214

Lanjutan Tabel/Continued Table 5.2.10

Jenis Tanaman <i>Kind of Plant</i>	Satuan <i>Unit</i>	2020	2021	2022
(1)	(2)	(3)	(4)	(5)
Melinjo/ <i>Gnetum/Melinjo</i>	kw/qui	530	576	1 300
Nangka/Cempedak/ <i>Jackfruit</i>	kw/qui	3 856	2 769	2 481
Nanas/ <i>Pineapple</i>	kw/qui	330	239	490
Pepaya/ <i>Papaya</i>	kw/qui	1 690	1 844	2 958
Petai/ <i>Twisted Cluster Bean</i>	kw/qui	586	431	803
Pisang/ <i>Banana</i>	kw/qui	48 617	54 837	242 871
Rambutan/ <i>Rambutan</i>	kw/qui	8 774	8 187	8 652
Salak/ <i>Snakefruit</i>	kw/qui	1 880	1 600	2 746
Sawo/ <i>Sapodilla/Sawo</i>	kw/qui	1 360	1 604	2 274
Sirsak/ <i>Soursop</i>	kw/qui	2 722	3 083	1 470
Sukun/ <i>Breadfruit</i>	kw/qui	2 213	1 752	1 686
Buah Naga/ <i>Hylocereus polyrhizus</i>	kw/qui	...	14	57
Jeruk Lemon/ <i>Lemon</i>	kw/qui	...	71	284
Lengkeng/ <i>Dimocarpus longan</i>	kw/qui	...	228	13 076

Sumber/Source: BPS, Statistik Pertanian Hortikultura SPH-BST/BPS-Statistics Indonesia, *Agricultural Statistic for Horticulture SPH-BST*

**5.3 PERKEBUNAN
ESTATE CROPS**

Tabel 5.3.1 Luas Areal Tanaman Perkebunan Menurut Kecamatan dan Jenis Tanaman di Kabupaten Paser (ha), 2021 dan 2022
Planted Area of Estate Crops by Subdistrict and Type of Crops in Paser Regency (ha), 2021 and 2022

Kecamatan Subdistrict	Kelapa Sawit Oil Palm		Kelapa Coconut		Karet Rubber	
	2021	2022	2021	2022	2021	2022
(1)	(2)	(3)	(4)	(5)	(6)	(7)
Batu Sopang	1 226,00	3 748,00	67,00	67,00	1 229,00	5 664,00
Muara Samu	2 225,00	12 257,00	14,00	5,00	15,00	56,50
Batu Engau	13 467,00	58 328,00	399,00	399,00	783,00	9,00
Tanjung Harapan	1 599,00	8 242,00	240,00	200,00	168,00	1 232,00
Pasir Belengkong	13 640,00	27 920,42	141,00	256,50	690,00	20,00
Tanah Grogot	1 589,50	1 733,00	753,50	753,50	322,00	1 355,00
Kuaro	13 460,00	18 394,43	3,00	3,00	9,00	660,00
Long Ikis	18 873,00	26 077,62	34,00	30,75	60,25	843,00
Muara Komam	564,00	588,00	13,00	13,00	5 311,00	163,00
Long Kali	7 862,00	24 530,95	636,50	595,00	2 620,00	181,50
Paser	74 505,50	181 819,42	2 301,00	2 322,75	11 207,25	10 184,00

Lanjutan Tabel/*Continued Table 5.3.1*

Kecamatan Subdistrict	Kopi Coffee		Kakao Cocoa	
	2021	2022	2021	2022
(1)	(8)	(9)	(10)	(11)
Batu Sopang	58,00	-	1,00	-
Muara Samu	2,00	3,00	-	3,00
Batu Engau	25,00	69,00	2,00	2,00
Tanjung Harapan	37,00	37,00	-	-
Pasir Belengkong	4,25	2,30	3,00	-
Tanah Grogot	38,00	0,50	2,00	-
Kuaro	1,50	1,50	-	-
Long Ikis	2,75	2,75	-	-
Muara Komam	75,00	20,00	-	-
Long Kali	165,00	140,00	40,50	1,00
Paser	408,50	276,05	48,50	6,00

Lanjutan Tabel/Continued Table 5.3.1

Kecamatan Subdistrict	Lada Pepper		Lainnya Others	
	2021	2022	2021	2022
(1)	(12)	(13)	(14)	(15)
Batu Sopang	-	-		10,00
Muara Samu	1,00	1,00		12,00
Batu Engau	7,00	11,00		10,00
Tanjung Harapan	4,00	4,00		16,00
Pasir Belengkong	5,00	5,10		38,40
Tanah Grogot	2,00	-		8,50
Kuaro	11,50	-		19,00
Long Ikis	41,00	12,00		10,45
Muara Komam	9,50	41,00		8,75
Long Kali	-	2,00		21,25
Paser	81,00	76,10		154,35

Sumber/Source: Dinas Perkebunan dan Peternakan Kabupaten Paser/Estate Corps and Livestock Department of Paser Regency

Tabel 5.3.2 **Produksi Perkebunan Menurut Kecamatan dan Jenis Tanaman di Kabupaten Paser (ton), 2021 dan 2022**
Production of Estate Crops by Sub District and Type of Crops in Paser Regency (ton), 2021 dan 2022

Kecamatan Subdistrict	Kelapa Sawit Oil Palm		Kelapa Coconut		Karet Rubber	
	2021	2022	2021	2022	2021	2022
(1)	(2)	(3)	(4)	(5)	(6)	(7)
Batu Sopang	8 228,00	44 020,55	5,90	26,00	1 072,50	8 380,00
Muara Samu	6 864,90	108 015,00	18,50	18,50	72,00	141,25
Batu Engau	13 467,00	902 900,00	340,00	46,50	449,40	6,40
Tanjung Harapan	13 850,00	64 701,80	437,00	72,00	122,00	6 032,50
Pasir Belengkong	75,17	185 686,82	-	-	5,52	72,00
Tanah Grogot	10 860,60	26 062,75	1 170,40	924,00	68,84	1 125,00
Kuaro	107 425,50	140 383,05	4,20	556,80	6,40	195,51
Long Ikis	19 497,60	120 478,60	90,00	14,67	11,70	975,04
Muara Komam	6 347,40	4 313,00	18,90	18,90	1 125,00	32,00
Long Kali	100 158,48	435 075,10	1 145,28	812,00	5 040,00	66,80
Paser	286 774,65	2 031 636,67	3 230,18	2 489,37	7 973,36	17 026,50

Lanjutan Tabel/Continued Table 5.3.2

Kecamatan Subdistrict	Kopi Coffee		Kakao Cocoa	
	2021	2022	2021	2022
(1)	(8)	(9)	(10)	(11)
Batu Sopang	9,50	-	-	-
Muara Samu	0,40	0,40	-	3,00
Batu Engau	3,16	26,00	0,65	2,00
Tanjung Harapan	5,40	37,00	-	-
Pasir Belengkong	0,28	0,48	-	-
Tanah Grogot	12,16	0,65	0,33	-
Kuaro	0,80	9,69	-	-
Long Ikis	10,50	10,50	-	-
Muara Komam	23,80	5,00	-	-
Long Kali	6,40	22,00	1,04	1,00
Paser	72,40	111,72	2,02	6,00

Lanjutan Tabel/Continued Table 5.3.2

Kecamatan Subdistrict	Lada Pepper		Lainnya Others	
	2021	2022	2021	2022
(1)	(12)	(13)	(14)	(15)
Batu Sopang	-	-		5,00
Muara Samu	0,50	0,50		12,02
Batu Engau	1,00	1,60		51,50
Tanjung Harapan	0,74	-		10,00
Pasir Belengkong	2,07	1,03		3,58
Tanah Grogot	0,79	-		7,50
Kuaro	1,80	-		3,19
Long Ikis	1,20	1,20		0,41
Muara Komam	6,00	6,00		6,50
Long Kali	0,87	0,40		37,89
Paser	14,96	10,73		137,58

Catatan/Note:

Sumber/Source: Dinas Perkebunan dan Peternakan Kabupaten Paser/Estate Corps and Livestock Departement of Paser Regency

Tabel 5.3.3 **Luas Areal Perkebunan Menurut Jenis Tanaman di Kabupaten Paser (ha), 2022**
Table 5.3.3 **Planted Area of Estate by Kind of Plants in Paser Regency (ha), 2022**

Jenis Tanaman Type of Crop	Tanaman Belum Menghasilkan (Haven't productive crop yet)	Tanaman Menghasilkan (Produced Crop)	Tanaman Tua/Rusak (Old Crop)	Jumlah Total
(1)	(2)	(3)	(4)	(5)
Kelapa Sawit/Oil Palm	29 012,00	149 319,42	3 488,00	181 819,42
Kelapa/Coconut	194,00	1 463,75	665,00	2 322,75
Karet/Rubber	1 755,50	7 727,50	701,00	10 184,00
Kopi/Coffee	4,00	49,75	222,30	276,05
Kakao/Cocoa	0,00	6,00	0,00	6,00
Tebu/Sugar Cane	0,00	0,00	0,00	0,00
Teh/Tea	0,00	0,00	0,00	0,00
Tembakau/Tobacco	0,00	0,00	0,00	0,00
Lada/Pepper	24,30	40,55	11,25	76,10
Lainnya/Others	50,20	64,55	39,60	154,35

Sumber/Source: Dinas Perkebunan dan Peternakan Kabupaten Paser/Estate Corps and Livestock Department of Paser Regency

Tabel 5.3.4 Luas Areal Perkebunan Rakyat Menurut Jenis Tanaman di Kabupaten Paser (ha), 2022
Planted Area of Smallholder Estate by Type of Crops in Paser Regency (ha), 2022

Jenis Tanaman <i>Type of Crop</i>	Tanaman Belum Menghasilkan <i>(Haven't productive crop yet)</i>	Tanaman Menghasilkan <i>(Produced Crop)</i>	Tanaman Tua/Rusak <i>(Old Crop)</i>	Jumlah <i>Total</i>
(1)	(2)	(3)	(4)	(5)
Kelapa Sawit/ <i>Oil Palm</i>	21 984,00	55 231,70	3 488,00	80 703,70
Kelapa/ <i>Coconut</i>	194,00	1 463,75	665,00	2 322,75
Karet/ <i>Rubber</i>	1 755,50	7 268,50	701,00	9 725,00
Kopi/ <i>Coffee</i>	4,00	49,75	222,30	276,05
Kakao/ <i>Cocoa</i>	0,00	6,00	0,00	6,00
Tebu/ <i>Sugar Cane</i>	0,00	0,00	0,00	0,00
Teh/ <i>Tea</i>	0,00	0,00	0,00	0,00
Tembakau/ <i>Tobacco</i>	0,00	0,00	0,00	0,00
Lada/ <i>Pepper</i>	24,30	40,55	11,25	76,10
Lainnya/ <i>Others</i>	50,20	64,55	39,60	154,35

Sumber/*Source*: Dinas Perkebunan dan Peternakan Kabupaten Paser/*Estate Corps and Livestock Department of Paser Regency*

Tabel 5.3.5 Luas Areal Perkebunan Besar Negara (PTP) Menurut Jenis Tanaman di Kabupaten Paser (ha), 2022
Planted Area of Government Estate (PTP) by Type of Crops in Paser Regency (ha), 2022

Jenis Tanaman Type of Crop	Tanaman Belum Menghasilkan (Haven't productive crop yet)	Tanaman Menghasilkan (Produced Crop)	Tanaman Tua/Rusak (Old Crop)	Jumlah Total
(1)	(2)	(3)	(4)	(5)
Kelapa Sawit/Oil Palm	5 788,00	80 926,00	0,00	86 714,00
Kelapa/Coconut	0,00	0,00	0,00	0,00
Karet/Rubber	0,00	60,00	0,00	60,00
Kopi/Coffee	0,00	0,00	0,00	0,00
Kakao/Cocoa	0,00	0,00	0,00	0,00
Tebu/Sugar Cane	0,00	0,00	0,00	0,00
Teh/Tea	0,00	0,00	0,00	0,00
Tembakau/Tobacco	0,00	0,00	0,00	0,00
Lada/Pepper	0,00	0,00	0,00	0,00
Lainnya/Others	0,00	0,00	0,00	0,00

Sumber/Source: Dinas Perkebunan dan Peternakan Kabupaten Paser/Estate Corps and Livestock Departement of Paser Regency

Tabel 5.3.6 Luas Areal Perkebunan Besar Swasta (PBS) Menurut Jenis Tanaman di Kabupaten Paser (ha), 2022
Planted Area of Private Estate by Kind of Plants in Paser Regency (ha), 2022

Jenis Tanaman <i>Type of Crop</i>	Tanaman Belum Menghasilkan <i>(Haven't productive crop yet)</i>	Tanaman Menghasilkan <i>(Produced Crop)</i>	Tanaman Tua/Rusak <i>(Old Crop)</i>	Jumlah Total
(1)	(2)	(3)	(4)	(5)
Kelapa Sawit/ <i>Oil Palm</i>	1 240,00	13 161,72	0,00	14 401,72
Kelapa/ <i>Coconut</i>	0,00	0,00	0,00	0,00
Karet/ <i>Rubber</i>	0,00	399,00	0,00	399,00
Kopi/ <i>Coffee</i>	0,00	0,00	0,00	0,00
Kakao/ <i>Cocoa</i>	0,00	0,00	0,00	0,00
Tebu/ <i>Sugar Cane</i>	0,00	0,00	0,00	0,00
Teh/ <i>Tea</i>	0,00	0,00	0,00	0,00
Tembakau/ <i>Tobacco</i>	0,00	0,00	0,00	0,00
Lada/ <i>Pepper</i>	0,00	0,00	0,00	0,00
Lainnya/ <i>Others</i>	0,00	0,00	0,00	0,00

Sumber/*Source*: Dinas Perkebunan dan Peternakan Kabupaten Paser/*Estate Corps and Livestock Departement of Paser Regency*

**5.4 PETERNAKAN
LIVESTOCK**

Tabel 5.4.1 Populasi Ternak Menurut Kecamatan dan Jenis Ternak di Kabupaten Paser (ekor), 2022
Livestock Population by Sub District and Kind of Livestock in Paser Regency (head), 2022

Kecamatan <i>Subdistrict</i>	Sapi Perah <i>Dairy Cattle</i>	Sapi Potong <i>Beef Cattle</i>	Kerbau <i>Buffalo</i>	Kuda <i>Horse</i>
(1)	(2)	(3)	(4)	(5)
Batu Sopang	-	2 233	21	-
Muara Samu	-	226	108	-
Batu Engau	-	2 847	0	-
Tanjung Harapan	-	1 496	0	-
Pasir Belengkong	-	2 718	17	-
Tanah Grogot	-	395	-	-
Kuaro	-	248	0	-
Long Ikis	-	756	68	-
Muara Komam	-	3 010	55	-
Long Kali	-	2 125	106	-
Paser	0	16 054	375	0

Lanjutan Tabel/*Continued Table 5.4.1*

Kecamatan <i>Subdistrict</i>	Kambing <i>Goat</i>	Domba <i>Sheep</i>	Babi <i>Pig</i>
(1)	(6)	(7)	(8)
Batu Sopang	1 417	-	0
Muara Samu	198	-	0
Batu Engau	949	11	-
Tanjung Harapan	906	105	-
Pasir Belengkong	439	33	110
Tanah Grogot	304	-	136
Kuaro	58	-	42
Long Ikis	288	-	-
Muara Komam	1 303	6	487
Long Kali	330	-	-
Paser	6 192	155	775

Sumber/*Source*: Dinas Perkebunan dan Peternakan Kabupaten Paser/*Estate Corps and Livestock Departement of Paser Regency*

Tabel 5.4.2 **Populasi Unggas Menurut Kecamatan dan Jenis Unggas di Kabupaten Paser, 2022**
Poultry Population by Subdistrict and Kind of Poultry in Paser Regency, 2022

Kecamatan Subdistrict	Ayam Kampung Native Chicken	Ayam Petelur Layer	Ayam Pedaging Broiler	Itik/Itik Manila Duck/Muscovy Duck
(1)	(2)	(3)	(4)	(5)
Batu Sopang	7 370	0	0	1 096
Muara Samu	3 525	0	0	300
Batu Engau	51 867	515	84 942	576
Tanjung Harapan	22 212	0	104 000	5 386
Pasir Belengkong	18 028	0	57 460	408
Tanah Grogot	2 565	0	0	661
Kuaro	1 717	0	0	196
Long Ikis	4 290	0	0	1 037
Muara Komam	36 873	0	289 500	821
Long Kali	15 540	1 100	144 000	1 363
Paser	163 987	1 615	679 902	11 844

Sumber/Source: Dinas Perkebunan dan Peternakan Kabupaten Paser/Estate Corps and Livestock Departement of Paser Regency

Tabel 5.4.3 Banyaknya Ternak Yang Dipotong di Kabupaten Paser, 2018 - 2022
Table *Number of Livestock Slaughtered in Paser Regency, 2018 - 2022*

Jenis Ternak Kind of Livestock	2018	2019	2020	2021	2022
(1)	(3)	(4)	(5)	(6)	(6)
Sapi/Cow	3 184	2 690	2 524	2 025	3 187
Kerbau/Buffalo	6	6	66	1	32
Kambing/Goat	691	1 238	1 908	207	2 408
Domba/Sheep	0	33	14	2	12
Ayam Ras/Improved Chicken/Pedi	1999 589	2649 742	2944 562	5 040	172 278
Ayam Buras/Local Chicken	460 622	809 212	117 250	0	535 052
Itik/Duck	20 576	23 500	14 148	14 148	21 010

Catatan/Note: *) Angka sementara/Preliminary figures

Sumber/Source: Dinas Perkebunan dan Peternakan Kabupaten Paser/Estate Corps and Livestock Departement of Paser Regency

Tabel 5.4.4 **Banyaknya Ternak yang Lahir dan Mati di Kabupaten Paser (ekor), 2022**
Table 5.4.4 **Number of Born and Death Livestock in Paser Regency (head), 2022**

Jenis Ternak <i>Kind of Livestock</i>	Lahir <i>Birth</i>	Mati <i>Death</i>
(1)	(2)	(3)
Sapi/ <i>Cow</i>	1 126	1 319
Kerbau/ <i>Buffalo</i>	72	57
Kambing/ <i>Goat</i>	1 147	1 877
Domba/ <i>Sheep</i>	42	17
Babi/ <i>Pig</i>	642	1 292
Rusa/ <i>Deers</i>	1039 870	328 271
Ayam Ras/ <i>Improved Chicken/Pedi</i>	0	1 770
Ayam Buras/ <i>Local Chicken</i>	0	1 570
Itik/ <i>Duck</i>	0	2 135

Sumber/*Source*: Dinas Perkebunan dan Peternakan Kabupaten Paser/*Estate Corps and Livestock Departement of Paser Regency*

Tabel 5.4.5 **Produksi Telur Unggas di Kabupaten Paser (butir), 2016 - 2022**
Table *Production of Poultry Eggs in Paser Regency, 2016 - 2022*

Tahun Years	Ayam Petelur Layer Poul	Ayam Buras Local Chicken	Itik Duck
(1)	(2)	(3)	(4)
2016	1 255	6 423 521	78
2017	10 905 300	6 837 023	681 581
2018	31 158 000	6 973 023	1 947 375
2019	15 579 000	7 127 023	973 688
2020	1 575 000	25 933 969	98 438
2021	1 586 000	25 933 969	99 125
2022	2 625 000	26 828 636	164 063

Sumber/Source: Dinas Perkebunan dan Peternakan Kabupaten Paser/*Estate Corps and Livestock Departement of Paser Regency*

**5.5 PERIKANAN
FISHERY**

Tabel 5.5.1 Jumlah Rumah Tangga Perikanan Tangkap Menurut Kecamatan dan Subsektor di Kabupaten Paser, 2021 dan 2022
Number of Fish Capture Households by Subdistrict and Subsector in Paser Regency, 2021 and 2022

Kecamatan Subdistrict	Perikanan Laut Marine Fisheries		Perairan Umum Inland Water		Jumlah Total	
	2021	2022	2021	2022	2021	2022
(1)	(2)	(3)	(4)	(5)	(6)	(7)
Batu Sopang	-	-	-	-	-	-
Muara Samu	-	-	-	-	-	-
Batu Engau	115	119	-	-	115	119
Tanjung Harapan	960	996	-	-	960	996
Pasir Belengkong	39	44	72	103	111	147
Tanah Grogot	705	744	151	155	856	899
Kuaro	843	860	11	25	854	885
Long Ikis	199	212	-	-	199	212
Muara Komam	-	-	-	-	-	-
Long Kali	418	449	22	79	440	528
Paser	3 279	3 424	256	362	3 535	3 786

Sumber/Source: Dinas Perikanan Kabupaten Paser/Fisheries Service of Paser Regency

Tabel 5.5.2 **Produksi Perikanan Tangkap Menurut Kecamatan dan Subsektor di Kabupaten Paser (ton), 2021 dan 2022**
Production of Fish Capture by Subdistrict and Subsector in Paser Regency (ton), 2021 and 2022

Kecamatan Subdistrict	Perikanan Laut <i>Marine Fisheries</i>		Perairan Umum <i>Inland Water</i>		Jumlah <i>Total</i>	
	2021	2022	2021	2022	2021	2022
(1)	(2)	(3)	(4)	(5)	(6)	(7)
Batu Sopang	-	-	-	-	-	-
Muara Samu	-	-	-	-	-	-
Batu Engau	72,40	34,90	-	-	72,40	34,90
Tanjung Harapan	1 299,00	3 253,76	-	-	1 299,00	3 253,76
Pasir Belengkong	43,00	75,05	21,80	25,48	64,80	100,53
Tanah Grogot	2 035,10	1 622,48	43,00	21,84	2 078,10	1 644,32
Kuaro	1 374,00	1 290,55	3,20	7,28	1 377,20	1 297,83
Long Ikis	187,00	268,88	-	-	187,00	268,88
Muara Komam	-	-	-	-	-	-
Long Kali	5 601,00	4 010,20	2,00	18,20	5 603,00	4 028,40
Paser	10 611,50	10 555,82	70,00	72,80	10 681,50	10 628,62

Sumber/Source: Dinas Perikanan Kabupaten Paser/Fisheries Service of Paser Regency

Tabel 5.5.3 Jumlah Rumah Tangga Perikanan Budidaya Menurut Kecamatan dan Jenis Budidaya di Kabupaten Paser, 2022
Table *Number of Aquaculture Households by Subdistrict and Type of Aquaculture in Paser Regency, 2022*

Kecamatan Subdistrict	Budidaya Laut Marine Culture	Tambak Brackish Water Pond	Kolam Fresh Water Pond	Keramba Cage
(1)	(2)	(3)	(4)	(5)
Batu Sopang	-	-	56	-
Muara Samu	-	-	53	-
Batu Engau	-	175	76	-
Tanjung Harapan	-	922	30	-
Pasir Belengkong	-	156	401	-
Tanah Grogot	-	539	285	-
Kuaro	-	487	229	-
Long Ikis	-	364	492	-
Muara Komam	-	-	94	-
Long Kali	-	407	364	-
Paser	0	3 050	2 080	0

Sumber/Source: Dinas Perikanan Kabupaten Paser/Fisheries Service of Paser Regency

Lanjutan Tabel/*Continued Table 5.5.3*

Kecamatan Subdistrict	Jaring Apung Floating Cage Net	Sawah Paddy Field	Jumlah Total
(1)	(6)	(7)	(8)
Batu Sopang	-	-	56
Muara Samu	-	-	53
Batu Engau	-	-	251
Tanjung Harapan	-	-	952
Pasir Belengkong	-	-	557
Tanah Grogot	2	-	826
Kuaro	1	-	717
Long Ikis	-	-	856
Muara Komam	-	-	94
Long Kali	-	-	771
Paser	3	0	5 133

Sumber/*Source*: Dinas Perikanan Kabupaten Paser/*Fisheries Service of Paser Regency*

Tabel 5.5.4 **Produksi Perikanan Budidaya Menurut Kecamatan dan Subsektor di Kabupaten Paser (ton), 2022**
Table 5.5.4 **Production of Aquaculture by Subdistrict and Subsector in Paser Regency (ton), 2022**

Kecamatan Subdistrict	Budidaya Laut Marine Culture	Tambak Brackish Water Pond	Kolam Fresh Water Pond	Keramba Cage
(1)	(2)	(3)	(4)	(5)
Batu Sopang	-	-	11,48	-
Muara Samu	-	-	10,23	-
Batu Engau	-	1 026,81	17,76	-
Tanjung Harapan	-	2 524,74	-	-
Pasir Belengkong	-	965,82	27,27	-
Tanah Grogot	-	1 920,89	50,14	-
Kuaro	-	1 455,55	48,78	-
Long Ikis	-	1 365,47	63,40	-
Muara Komam	-	-	10,98	-
Long Kali	-	4 629,42	29,09	-
Paser	0	13 888,70	269,13	0

Lanjutan Tabel/Continued Table 5.5.4

Kecamatan Subdistrict	Jaring Apung Floating Cage Net	Sawah Paddy Field	Jumlah Total
(1)	(6)	(7)	(8)
Batu Sopang	-	-	11,48
Muara Samu	-	-	10,23
Batu Engau	-	-	1 044,57
Tanjung Harapan	-	-	2 524,74
Pasir Belengkong	-	-	993,09
Tanah Grogot	1,40	-	1 972,43
Kuaro	-	-	1 504,33
Long Ikis	-	-	1 428,87
Muara Komam	-	-	10,98
Long Kali	-	-	4 658,51
Paser	1,40	0	14 159,23

Sumber/Source: Dinas Perikanan Kabupaten Paser/Fisheries Service of Paser Regency

Tabel 5.5.5 Luas Budi Daya Tambak dan Kolam Air Tawar Menurut Kecamatan (ha) di Kabupaten Paser, 2022
Table 5.5.5 Area of Brackish Water Pond and Fresh Water Pond by Subdistrict (ha) in Paser Regency, 2022

Kecamatan Subdistrict	Tambak/Brackish Water Pond			
	Potensi Potential	Manfaat/Advantage		
		Produksi Production	Non Produksi Non Production	Luas Total Total Area
(1)	(2)	(3)	(4)	(5)
Batu Sopang	-	-	-	-
Muara Samu	-	-	-	-
Batu Engau	5 017,99	2 155,84	2 862,15	5 017,99
Tanjung Harapan	4 634,89	2 355,04	2 279,85	4 634,89
Pasir Belengkong	3 561,99	1 597,54	1 964,45	3 561,99
Tanah Grogot	6 320,59	3 206,54	3 114,05	6 320,59
Kuaro	4 941,29	2 315,24	2 626,05	4 941,29
Long Ikis	3 408,79	1 518,34	1 890,45	3 408,79
Muara Komam	-	-	-	-
Long Kali	4 864,46	2 791,46	2 073,00	4 864,46
Paser	32 750,00	15 940,00	16 810,00	32 750,00

Lanjutan Tabel/Continued Table 5.5.5

Kecamatan Subdistrict	Kolam/Fresh Water Pond			
	Potensi Potential	Manfaat/Advantage		
		Produksi Production	Non Produksi Non Production	Luas Total Total Area
(1)	(2)	(3)	(4)	(5)
Batu Sopang	80,11	14,33	65,78	80,11
Muara Samu	72,61	7,83	64,78	72,61
Batu Engau	72,61	7,83	64,78	72,61
Tanjung Harapan	-	-	-	-
Pasir Belengkong	81,61	15,38	66,23	81,61
Tanah Grogot	83,11	20,50	62,61	83,11
Kuaro	77,11	12,42	64,69	77,11
Long Ikis	84,61	19,16	65,45	84,61
Muara Komam	72,61	9,03	63,58	72,61
Long Kali	81,62	16,06	65,56	81,62
Paser	706,00	122,54	583,46	706,00

Sumber/Source: Dinas Perikanan Kabupaten Paser/Fisheries Service of Paser Regency

Tabel 5.5.6 Banyaknya Perahu/Kapal Penangkap Ikan Perairan Air Laut Menurut Kecamatan dan Jenis Kapal di Kabupaten Paser, 2022
Number of Marine Fishing Boats by Subdistrict and Type of Boards in Paser Regency, 2022

Kecamatan Subdistrict	Perahu Tanpa Motor Nonpowered Boat		Perahu Motor Tempel Outboard Motorboat
	Kecil Small	Sedang Medium	
(1)	(2)	(3)	(4)
Batu Sopang	-	-	-
Muara Samu	-	-	-
Batu Engau	-	-	92
Tanjung Harapan	-	-	18
Pasir Belengkong	-	-	15
Tanah Grogot	-	-	20
Kuaro	-	-	66
Long Ikis	-	-	48
Muara Komam	-	-	-
Long Kali	-	-	10
Paser	0	0	269

Lanjutan Tabel/*Continued Table 5.5.6*

Kecamatan Subdistrict	Kapal Motor Inboard Motorboat		
	0 - 5 GT	5 - 10 GT	10-30 GT
(1)	(5)	(6)	(7)
Batu Sopang	-	-	-
Muara Samu	-	-	-
Batu Engau	23	-	-
Tanjung Harapan	928	8	18
Pasir Belengkong	30	-	-
Tanah Grogot	705	7	2
Kuaro	774	4	-
Long Ikis	158	-	-
Muara Komam	-	-	-
Long Kali	406	2	-
Paser	3 024	21	20

Sumber/*Source*: Dinas Perikanan Kabupaten Paser/*Fisheries Service of Paser Regency*

Tabel 5.5.7 **Banyaknya Perahu/Kapal Penangkap Ikan Perairan Air Laut Menurut Kecamatan dan Jenis Kapal di Kabupaten Paser, 2022**
Number of Marine Fishing Boats by Subdistrict and Type of Boards in Paser Regency, 2022

Kecamatan Subdistrict	Jukung Boat	Tidak Bermotor/Nonpowered		Motor Tempel Out Board Motor Boats
		Kecil Small	Sedang Medium	
(1)	(2)	(3)	(4)	(5)
Batu Sopang	-	-	-	-
Muara Samu	-	-	-	-
Batu Engau	-	-	-	-
Tanjung Harapan	-	-	-	-
Pasir Belengkong	-	10	-	93
Tanah Grogot	-	12	-	143
Kuaro	-	-	-	25
Long Ikis	-	-	-	-
Muara Komam	-	-	-	-
Long Kali	-	2	-	77
Paser	0	24	0	338

Sumber/Source: Dinas Perikanan Kabupaten Paser/Fisheries Service of Paser Regency

Tabel 5.5.8 Banyaknya Alat Penangkap Ikan Perikanan Laut Menurut Kecamatan di Kecamatan Paser, 2022
Number of Marine Fishing Apparel by Subdistrict, in Paser Regency, 2022

Kecamatan Subdistrict	Pukat Kantong Seine Nets	Pukat Cincin Purse Nets	Jaring Insang Berlapis Trammel Net	Jaring Insang Hanyut Drifnets	Jaring Insang Tetap Set Gillnets Anchored
(1)	(2)	(3)	(4)	(5)	(6)
Batu Sopang	-	-	-	-	-
Muara Samu	-	-	-	-	-
Batu Engau	-	-	-	-	3
Tanjung Harapan	-	20	250	175	116
Pasir Belengkong	-	-	-	-	20
Tanah Grogot	81	-	300	64	17
Kuaro	41	-	100	128	46
Long Ikis	-	-	82	25	70
Muara Komam	-	-	-	-	-
Long Kali	282	-	174	35	60
Paser	404	20	906	427	332

Lanjutan Tabel/Continued Table 5.5.8

Kecamatan <i>Subdistrict</i>	Pancing <i>Hook and Lines</i>	Perangkap <i>Traps</i>	Alat Pengumpul dan Penangkap <i>Collection and Captured Gears</i>	
			Alat Pengumpul Kerang <i>Shell Fish Collection</i>	Penangkap Kepiting <i>Crabs Captured Gears</i>
(1)	(2)	(3)	(4)	(5)
Batu Sopang	-	-	-	-
Muara Samu	-	-	-	-
Batu Engau	7	-	-	52
Tanjung Harapan	76	2	22	55
Pasir Belengkong	20	-	-	24
Tanah Grogot	44	-	28	46
Kuaro	74	6	27	70
Long Ikis	13	2	16	21
Muara Komam	-	-	-	-
Long Kali	12	-	19	37
Paser	246	10	112	305

Sumber/Source: Dinas Perikanan Kabupaten Paser/Fisheries Service of Paser Regency

Tabel 5.5.9 Banyaknya Alat Penangkap Ikan di Perikanan Umum Menurut Kecamatan di Kecamatan Paser, 2022
Table 5.5.9 Number of Open Water Fishing Apparel by Subdistrict, in Paser Regency, 2022

Kecamatan Subdistrict	Jaring Insang Tetap Set Gill Nets	Jaring Angkat Amco Lift Nets	Jaring Angkat Serok Scoop Nets	Perangkap Jernal Hampang Stow Net Guilding Barrier	Perangkap Sero Guilding Barrier
(1)	(2)	(3)	(4)	(5)	(6)
Batu Sopang	-	-	-	-	-
Muara Samu	-	-	-	-	-
Batu Engau	-	-	-	-	-
Tanjung Harapan	-	-	-	-	-
Pasir Belengkong	14	2	52	8	73
Tanah Grogot	9	4	72	6	141
Kuaro	15	-	15	4	12
Long Ikis	-	-	-	-	-
Muara Komam	-	-	-	-	-
Long Kali	12	4	28	5	25
Paser	50	10	167	23	251

6

INDUSTRI, PERTAMBANGAN, DAN ENERGI INDUSTRY, MINING, AND ENERGY



Sumber Daya LISTRIK KABUPATEN PASER 2022

Electricity Resources in Paser Regency, 2022

DAYA TERPASANG

Installed Electricity Power

124.405.630 kVA

PRODUKSI LISTRIK

Electricity Production

201.143.414 kWh

LISTRIK TERJUAL

Electricity Sold

179.717.003 kWh

Jumlah Pelanggan Listrik Kabupaten Paser


2022

Number of Electricity Customers of Paser Regency
in 2022

86.964 Pelanggan
Customers

Jumlah Pelanggan Listrik Kabupaten Paser
Tahun 2022 naik dibanding tahun 2021 sebesar
0,01 persen

Number of Electric Customers in Paser Regency Year 2022 increased compared to
2021 by 0,01 percent



PENJELASAN TEKNIS

1. **Pertambangan** adalah suatu kegiatan pengambilan endapan bahan galian berharga dan bernilai ekonomis dari dalam kulit bumi, di bawah permukaan bui, dan di bawah permukaan air.
2. **Batu bara** adalah salah satu bahan bakar fosil yang terbentuk dari endapan organik, utamanya adalah sisa-sisa tumbuhan.
3. **Kapasitas listrik terpasang** adalah total kapasitas dari seluruh mesin pembangkit listrik yang dioperasikan
4. **Jumlah listrik / air bersih yang terjual/didistribusikan** adalah banyaknya listrik/air bersih yang disalurkan kepada para pelanggan.
5. **Pelanggan** adalah individu atau kelompok, baik rumah tangga, perusahaan atau institusi non profit yang membeli air bersih dari perusahaan air bersih.
6. **Air disalurkan** adalah volume air bersih dari perusahaan air bersih

TECHNICAL NOTES

1. **Mining** is an activity of taking valued quarried material from within the earth layer, under earth surface, and under water level.
2. **Coal** is a fossil fuels that formed from organic sediment, primarily plant debris.
3. **Installed electricity capacity** is the total capacity of all operated power plant machine.
4. **Sold / distributed electricity/ cleaned water** is total electricity/ cleaned water distributed to customers.
5. **Customers** are individuals or groups, whether household, company or non-profit institutions that buy water supply from water supply establishment.
6. **Distributed water** is the volume of water supply from water supply establishment.

ULASAN**DESCRIPTION****LISTRIK**

Listrik adalah salah satu komoditas terpenting bagi keberlangsungan kehidupan manusia saat ini. Tanpa pasokan energi listrik, banyak kegiatan ekonomi yang akan terhambat. Pemerataan sumber energi listrik di suatu daerah juga mempengaruhi kesejahteraan ekonomi masyarakat. Sebagian besar sumber energi listrik di Kabupaten Paser hingga saat ini masih dipasok oleh PT. PLN.

Di Kabupaten Paser, terdapat dua Kantor Ranting PT. PLN, yaitu Ranting Tanah Grogot dan Ranting Long Ikis. Ranting Tanah Grogot mencakup wilayah Kecamatan Batu Sopang, Batu Engau, Tanjung Harapan, Tanah Grogot, Pasir Belengkong, dan Muara Komam. Sedangkan Kantor Ranting Long Ikis mencakup wilayah Kecamatan Kuaro, Long Ikis, dan Long Kali. Pada Desember 2022, tercatat jumlah pelanggan PLN Di Kabupaten Paser sebanyak 86.964, terjadi peningkatan (nett) 5.262 pelanggan dibanding Desember 2021.

AIR MINUM

Perusahaan yang mendominasi pengelolaan air bersih di Kabupaten Paser adalah Perusahaan Daerah Milik Daerah (PDAM). Namun, sampai tahun 2022 PDAM belum mampu memenuhi kebutuhan air bersih

ELECTRICITY

Electricity is one of the most important commodities for the continuation of human life today. Without the supply of electric energy, a lot of economic activity that would be hindered. Equal distribution of electrical energy sources in an area also affects the economic welfare of society. Most of the electrical energy sources in Paser Regency are still being supplied by PT. PLN.

In Paser Regency, there are two Branch Offices of PT. PLN, Tanah Grogot Sub-branch and Long Ikis sub-branch. The Tanah Grogot sub-branch covers a few Subdistrict, including Batu Sopang, Batu Engau, Tanjung Harapan, Tanah Grogot, Pasir Belengkong, and Muara Komam. Long Ikis sub-branch office covers Kuaro, Long Ikis, and Long Kali subdistricts. In December 2022, there were 86,964 customers of PLN's in Paser, an increase of 5,262 customers (nett) compared to December 2021.

WATER SUPPLY

The companies that dominate the management of clean water in Paser Regency is Perusahaan Daerah Milik Daerah (PDAM). However, until 2022 PDAM has not been able to meet the needs of clean water for all villages in Paser Regency. There are still areas that have not been touched by clean

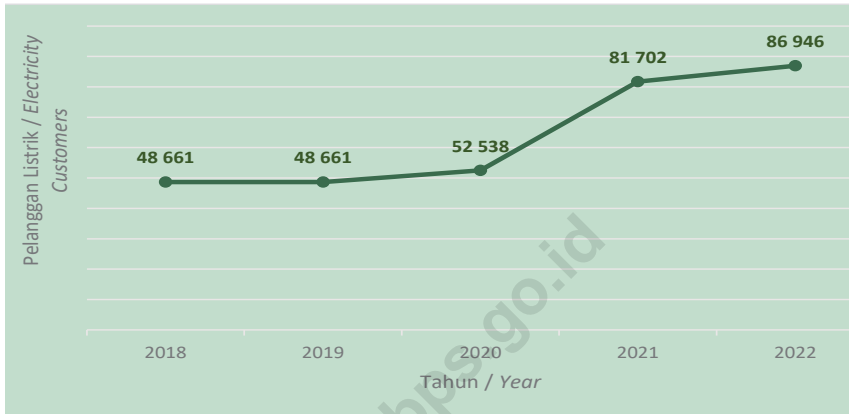
untuk seluruh desa di Kabupaten Paser. Masih ada wilayah yang belum terjangkau jaringan air bersih yaitu Tanjung Harapan yang belum sama sekali mendapatkan layanan air bersih.

Meski demikian, jumlah pelanggan PDAM setiap tahunnya terus menunjukkan peningkatan. Pada tahun 2021 terdapat 26.339 pelanggan, kemudian meningkat pada tahun 2022 menjadi 30.256 pelanggan se-Kabupaten Paser, dengan distribusi air terbanyak pada Kecamatan Tanah Grogot sebesar 4.287.501 m³ distribusi air selama satu tahun.

water networks such as the Districts of Tanjung Harapan that have not received any clean water services at all.

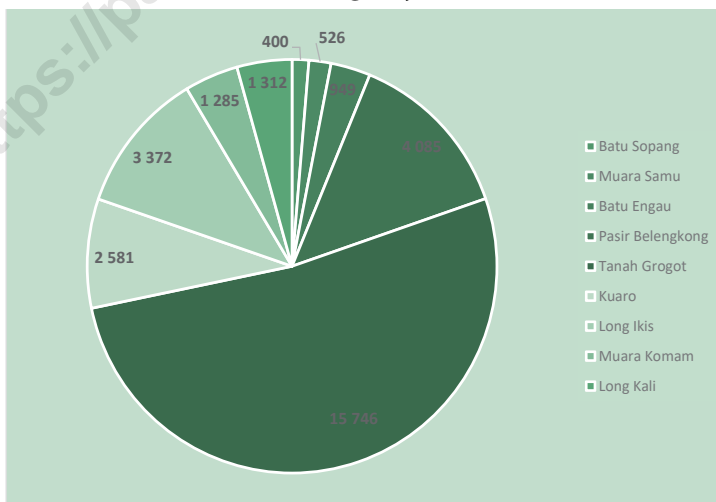
Nevertheless, the number of PDAM customers every year continues to show an increase. In 2021 there were 29,339 customers, then increased in 2022 to 30,256 customers in Paser Regency, with the most water distribution in Tanah Grogot District of 4,287,501 m³ of water distribution for one year.

Gambar 6.1 Pelanggan Listrik Menurun Ranting/Sub Ranting PLN di Kabupaten Paser, 2018-2022
Figures 6.1 Electricity Customers by PLN's Sub Branch/Units In Paser Regency, 2018-2022



Sumber/Source : Dinas Energi dan Sumber Daya Mineral Provinsi Kalimantan Timur/Department of Energy and Mineral Resources of Kalimantan Timur Province

Gambar 6.2 Banyaknya Pelanggan Air Minum PDAM Menurut Kecamatan di Kabupaten Paser, 2022
Figures 6.2 Number of Water Supply Establishment Customer by Sub District in Paser Regency, 2022



Sumber/Source : PDAM Kabupaten Paser/Regional Company of Water Supply of Paser Regency

6.1 LISTRIK ELECTRICITY

Tabel 6.1.1 Daya Terpasang, Produksi, dan Distribusi Listrik PT. PLN (Persero) pada Cabang/Ranting PLN Menurut Kecamatan di Kabupaten Paser, 2022
Installed Electricity Power, Production, and Distribution of PT. PLN (Persero) at PLN Branch by Subdistrict in Paser Regency, 2022

PLN Ranting PLN's Sub Branch	Daya Terpasang Installed Electricity Power (KW)	Produksi Listrik Electricity Production (KWh)	Listrik Terjual Electricity Sold (KWh)	Dipakai Sendiri Own Used (KWh)	Susut/Hilang Shrinkage/Lost (KWh)
(1)	(2)	(3)	(4)	(5)	(6)
Tanah Grogot ¹	93 855 130	150 855 131	135 086 210	-	15 768 921
Long Ikis ²	30 550 500	50 288 283	44 630 793	-	5 657 490
Paser	124 405 630	201 143 414	179 717 003	-	21 426 411

Catatan/Note: ¹Data Tanah Grogot termasuk Batu Sopang, Pasir Belengkong, Muara Komam, dan Batu Engau/*Tanah Grogot data includes Batu Sopang, Pasir Belengkong, Muara Komam, and Batu Engau*

²Data Long Ikis termasuk Kuaro, Pasir Mayang, dan Long Kali/*Long Ikis data includes Kuaro, Pasir Mayang, and Long Kali*

Sumber/Source: PT PLN (PERSERO) Wilayah Kabupaten Paser/*Regional PT PLN (PERSERO) of Paser Regency*

Tabel 6.1.2 Jumlah Pelanggan Listrik Menurut Ranting/Sub Ranting PLN di Kabupaten Paser, 2018-2022
Number of Electricity Customers by PLN's Sub Branch/Units in Paser Regency, 2018-2022

PLN Ranting PLN's Sub Branch	2018	2019	2020	2021	2022
(1)	(2)	(3)	(4)	(5)	(6)
Tanah Grogot ¹	44 296	48 661	52 538	56 630	60 720
Long Ikis ²	19 357	25 072	26 244
Paser	63 653	48 661	52 538	81 702	86 964

Catatan/Note: ¹Data Tanah Grogot termasuk Batu Sopang, Pasir Belengkong, Muara Komam, dan Batu Engau/ *Tanah Grogot data includes Batu Sopang, Pasir Belengkong, Muara Komam, and Batu Engau*

²Data Long Ikis termasuk Kuaro, Pasir Mayang, dan Long Kali/Long Ikis data includes Kuaro, Pasir Mayang, and Long Kali

Sumber/Source: PT PLN (PERSERO) Wilayah Kabupaten Paser/Regional PT PLN (PERSERO) of Paser Regency

Tabel 6.1.3 Banyaknya Pelanggan Listrik dan Kapasitas Tersambung Menurut Ranting/Sub Ranting PLN di Kabupaten Paser, 2022
Number of Customer Electricity and Installed Capacity by PLN's Sub Branch/Units in Paser Regency, 2022

PLN Ranting PLN's Sub Branch	Banyaknya Pelanggan Number of Costumers	Kapasitas Tersambung Installed Capacity (kVA)
(1)	(2)	(3)
Tanah Grogot ¹	60 720	93 855 130
Long Ikis ²	26 244	30 550 500
Paser	86 964	124 405 630

Catatan/Note: ¹ Data Tanah Grogot termasuk Batu Sopang, Pasir Belengkong, Muara Komam, dan Batu Engau/*Tanah Grogot data includes Batu Sopang, Pasir Belengkong, Muara Komam, and Batu Engau*

² Data Long Ikis termasuk Kuaro, Pasir Mayang, dan Long Kali/*Long Ikis data includes Kuaro, Pasir Mayang, and Long Kali*

Sumber/Source: PT PLN (PERSERO) Wilayah Kabupaten Paser/*Regional PT PLN (PERSERO) of Paser Regency*

Tabel 6.1.4 **Banyaknya Pelanggan dan Daya Tersambung Pada PLN Dirinci per Bulan di Kabupaten Paser, 2022**
Number of Customer and Connected Energy at Branch and Sub Branch of Energy Supplier in a Month in Paser Regency, 2022

Bulan/Month	Banyaknya Pelanggan Number of Costumers	Kapasitas Tersambung Installed Capacity (VA)
(1)	(2)	(3)
Januari/January	82 151	114 686 030
Februari/February	82 563	115 453 530
Maret/March	83 034	116 414 330
April/April	83 700	117 460 480
Mei/May	84 005	118 003 330
Juni/June	84 381	118 735 480
Juli/July	84 760	119 364 780
Agustus/August	85 130	120 192 380
September/September	85 478	121 316 080
Oktober/October	85 961	122 067 680
November/November	86 366	122 669 880
Desember/December	86 964	124 405 630

Catatan/Note: Data belum termasuk PLN Long Ikis/Data not included with PLN Long Ikis Sub Branch
 Sumber/Source: PT PLN (PERSERO) Wilayah Kabupaten Paser/Regional PT PLN (PERSERO) of Paser Regency

Tabel 6.1.5 Banyaknya Pemasangan Baru dan Penambahan Daya Listrik PLN di Kabupaten Paser, 2022
Number of New Installment and Increase of Energy Supplier of Paser Regency, 2022

Bulan/Month	Pemasangan Baru Recent Installed	
	Banyaknya Pelanggan Customer	Kapasitas Tersambung Installed Capacity (VA)
(1)	(2)	(3)
Januari/January	449	656 500
Februari/February	412	767 500
Maret/March	471	960 800
April/April	666	1 046 150
Mei/May	305	542 850
Juni/June	376	732 150
Juli/July	379	629 300
Agustus/August	370	827 600
September/September	348	1 123 700
Oktober/October	483	751 600
November/November	405	602 200
Desember/December	598	1 735 750
Paser	5 262	10 376 100

Catatan/Note:

Sumber/Source: PT PLN (PERSERO) Wilayah Kabupaten Paser/Regional PT PLN (PERSERO) of Paser Regency

6.2 AIR MINUM WATER SUPPLY

Tabel
Table 6.2.1 **Jumlah Pelanggan Air yang Disalurkan Menurut Kecamatan di Kabupaten Paser, 2022**
Number of Customers and Distributed Water by Sub District in Paser Regency, 2022

Kecamatan Subdistrict	Banyaknya Pelanggan Number of Costumers	Air Disalurkan Distributed Water (m ²)	Nilai Value (Rp)
(1)	(2)	(3)	(4)
Batu Sopang	400	93 217	579 029 000
Muara Samu	526	40 402	235 034 030
Batu Engau	949	243 329	1 454 152 960
Tanjung Harapan	0	0	0
Pasir Belengkong	4 085	907 449	5 131 798 710
Tanah Grogot	15 746	4 287 501	26 164 743 240
Kuaro	2 581	717 472	4 208 015 460
Long Ikis	3 372	851 350	5 150 133 910
Muara Komam	1 285	315 190	1 830 780 180
Long Kali	1 312	357 810	2 073 875 550
Paser	30 256	7 813 720	46 827 563 040

Sumber/Source: PDAM Kabupaten Paser/Regional Company of Water Supply of Paser Regency

Tabel 6.2.2 **Produksi Air Minum PDAM (m³) di Kabupaten Paser, 2022**
Table **Productivity of Water Supply Establishments (m³) in Paser Regency, 2022**

Bulan/Month	Batu Sopang	Muara Samu	Batu Engau	Tanjung Harapan	Pasir Belengkong
(1)	(2)	(3)	(4)	(5)	(6)
Januari/January	9 984,0	2 568,0	23 957,0	-	101 720,0
Februari/February	7 521,0	2 876,0	20 010,6	-	94 274,6
Maret/March	8 327,0	3 078,0	22 768,1	-	101 098,9
April/April	8 598,8	2 385,0	21 770,7	-	104 408,9
Mei/May	7 966,4	3 247,5	23 352,8	-	118 182,9
Juni/June	9 874,1	3 341,3	22 599,4	-	107 110,3
Juli/July	7 769,0	3 471,1	23 352,8	-	119 466,2
Agustus/August	10 483,1	3 452,6	21 182,3	-	118 597,9
September/September	7 301,3	3 887,2	24 827,2	-	118 736,2
Oktober/October	9 208,4	4 396,3	25 191,0	-	118 452,2
November/November	9 852,9	6 031,6	25 827,9	-	119 722,1
Desember/December	6 329,7	7 240,3	24 139,1	-	160 712,3

Lanjutan Tabel/Continued Table 6.2.2

Bulan/Month	Tanah Grogot	Kuaro	Long Ikis	Muara Komam	Long Kali
(1)	(7)	(8)	(9)	(10)	(11)
Januari/January	704 404,0	74 743,7	112 125,4	29 705,0	30 533,5
Februari/February	630 249,0	72 146,5	100 905,9	28 477,8	30 546,6
Maret/March	706 269,0	79 181,2	111 603,5	30 684,8	31 665,5
April/April	680 358,0	78 861,5	107 832,0	29 453,0	31 600,7
Mei/May	741 418,0	80 195,0	111 708,7	33 585,0	33 990,6
Juni/June	740 939,0	79 193,4	104 311,3	22 759,1	33 430,1
Juli/July	761 056,0	83 945,7	106 363,2	33 705,0	34 318,2
Agustus/August	748 421,0	78 710,8	103 204,3	30 640,0	36 179,6
September/September	707 837,0	74 043,8	101 685,1	28 077,0	35 472,3
Oktober/October	728 079,0	76 179,9	104 484,3	29 319,9	33 494,5
November/November	706 609,0	72 680,8	95 540,9	30 134,0	34 225,7
Desember/December	731 571,0	77 740,1	110 315,7	27 825,0	36 295,4

Sumber/Source: PDAM Kabupaten Paser/Regional Company of Water Supply of Paser Regency

Tabel 6.2.3 Kapasitas Air Minum PDAM (liter/detik) di Kabupaten Paser, 2022
Capacity of Water Supply Establishments (liter/sec) in Paser Regency, 2022

Bulan/Month	Batu Sopang	Muara Samu	Batu Engau	Tanjung Harapan	Pasir Belengkong
(1)	(2)	(3)	(4)	(5)	(6)
Januari/January	7,4	6,4	11,7	-	38,0
Februari/February	6,2	7,2	11,7	-	39,0
Maret/March	6,2	3,9	11,7	-	37,9
April/April	6,6	3,2	11,5	-	40,4
Mei/May	5,9	5,5	12,0	-	44,2
Juni/June	7,6	3,1	12,0	-	41,4
Juli/July	5,8	3,6	12,0	-	44,6
Agustus/August	7,8	3,3	11,3	-	44,3
September/September	5,6	3,9	12,9	-	45,9
Oktober/October	6,9	3,8	12,0	-	44,3
November/November	7,4	4,4	12,0	-	46,2
Desember/December	4,7	6,1	12,0	-	41,2

Lanjutan Tabel/Continued Table 6.2.3

Bulan/Month	Tanah Grogot	Kuaro	Long Ikis	Muara Komam	Long Kali
(1)	(7)	(8)	(9)	(10)	(11)
Januari/January	265,0	27,9	42,1	12,7	11,6
Februari/February	260,5	29,8	42,7	13,5	12,7
Maret/March	263,7	29,8	42,3	13,1	12,2
April/April	263,1	30,4	42,2	13,0	12,5
Mei/May	276,8	30,0	43,0	14,4	13,1
Juni/June	289,0	30,6	40,3	10,1	13,3
Juli/July	284,1	31,5	41,2	14,6	13,6
Agustus/August	279,4	29,7	40,6	13,0	13,9
September/September	276,1	28,6	40,2	12,6	14,0
Oktober/October	271,8	28,5	40,0	12,8	13,1
November/November	272,6	28,4	38,3	13,6	13,5
Desember/December	273,1	29,1	42,2	12,2	13,8

Sumber/Source: PDAM Kabupaten Paser/Regional Company of Water Supply of Paser Regency

Tabel
Table 6.2.4**Banyaknya Pelanggan Air Minum PDAM Dirinci Perbulan
di Kabupaten Paser, 2022**
**Number of Customer Water Supply Establishment per Month
in Paser Regency, 2022**

Bulan/Month	Batu Sopang	Muara Samu	Batu Engau	Tanjung Harapan	Pasir Belengkong
(1)	(2)	(3)	(4)	(5)	(6)
Januari/January	380	227	919	-	4 001
Februari/February	381	227	919	-	4 001
Maret/March	381	228	919	-	4 018
April/April	386	230	918	-	4 038
Mei/May	390	230	918	-	4 039
Juni/June	394	230	918	-	4 039
Juli/July	394	230	918	-	4 039
Agustus/August	394	230	918	-	4 047
September/September	394	364	918	-	4 062
Oktober/October	394	368	937	-	4 051
November/November	395	371	937	-	4 051
Desember/December	400	526	949	-	4 085

Lanjutan Tabel/Continued Table 6.2.4

Bulan/Month	Tanah Grogot	Kuaro	Long Ikis	Muara Komam	Long Kali
(1)	(7)	(8)	(9)	(10)	(11)
Januari/January	15 330	2 472	3 205	1 264	1 309
Februari/February	15 327	2 503	3 199	1 264	1 309
Maret/March	15 451	2 519	3 199	1 264	1 309
April/April	15 394	2 524	3 207	1 285	1 309
Mei/May	15 394	2 524	3 207	1 285	1 309
Juni/June	15 394	2 524	3 207	1 282	1 309
Juli/July	15 394	2 524	3 207	1 281	1 309
Agustus/August	15 415	2 536	3 207	1 283	1 309
September/September	15 538	2 546	3 207	1 283	1 309
Oktober/October	15 612	2 561	3 207	1 284	1 309
November/November	15 709	2 572	3 222	1 283	1 309
Desember/December	15 746	2 581	3 372	1 285	1 312

Sumber/Source: PDAM Kabupaten Paser/Regional Company of Water Supply of Paser Regency

Tabel 6.2.5 **Distribusi Air Minum PDAM (m³) di Kabupaten Paser, 2022**
Distribution of Water Supply Establishments (m³) in Paser Regency, 2022

Bulan/Month	Batu Sopang	Muara Samu	Batu Engau	Tanjung Harapan	Pasir Belengkong
(1)	(2)	(3)	(4)	(5)	(6)
Januari/January	9 564,0	2 558,8	23 049,8	-	99 841,0
Februari/February	7 236,5	2 864,4	18 799,4	-	92 564,5
Maret/March	7 717,3	2 914,0	21 486,5	-	99 217,0
April/April	7 934,0	2 250,0	20 655,9	-	102 556,0
Mei/May	7 232,6	3 074,0	22 127,6	-	116 222,0
Juni/June	9 593,0	3 137,9	21 400,8	-	105 248,5
Juli/July	7 604,0	3 450,3	22 114,2	-	117 499,0
Agustus/August	10 321,1	3 224,0	20 036,5	-	116 635,0
September/September	6 791,1	3 507,9	23 665,7	-	116 816,5
Oktober/October	8 616,2	4 017,0	24 002,9	-	116 490,0
November/November	9 155,4	5 663,0	24 852,1	-	117 758,9
Desember/December	6 091,0	6 849,0	23 079,7	-	104 806,4

Lanjutan Tabel/*Continued Table 6.2.5*

Bulan/ <i>Month</i>	Tanah Grogot	Kuaro	Long Ikis	Muara Komam	Long Kali
(1)	(7)	(8)	(9)	(10)	(11)
Januari/ <i>January</i>	656 543,0	73 182,4	108 201,0	28 702,5	29 502,2
Februari/ <i>February</i>	596 740,0	70 134,3	97 374,2	27 572,3	29 523,9
Maret/ <i>March</i>	679 186,0	76 782,1	107 697,3	29 682,3	30 610,2
April/ <i>April</i>	655 934,0	76 528,6	104 057,9	28 482,8	30 547,3
Mei/ <i>May</i>	714 056,0	77 790,8	107 798,9	32 592,6	32 867,6
Juni/ <i>June</i>	717 925,0	76 858,8	100 660,4	21 789,1	32 323,4
Juli/ <i>July</i>	734 203,0	81 522,8	102 640,5	32 702,5	33 185,6
Agustus/ <i>August</i>	726 637,0	76 314,0	99 592,2	29 637,5	34 992,8
September/ <i>September</i>	682 810,0	71 735,0	98 126,2	27 106,8	34 306,1
Oktober/ <i>October</i>	703 332,0	73 795,8	100 827,3	28 317,3	32 385,9
November/ <i>November</i>	680 332,0	70 378,8	92 196,9	29 163,8	33 095,8
Desember/ <i>December</i>	705 748,0	75 348,1	106 454,6	26 822,5	35 105,2

Sumber/*Source*: PDAM Kabupaten Paser/*Regional Company of Water Supply of Paser Regency*

Tabel 6.2.6 **Distribusi Air Minum PDAM (m³) di Kabupaten Paser, 2022**
Distribution of Water Supply Establishments (m³) in Paser Regency, 2022

Kecamatan Subdistrict	Pelanggan Number of Customers	Air Disalurkan Distributed Water (m ²)	Nilai Value (Rp)
(1)	(2)	(3)	(4)
Sosial/Social	274	153 549	597 499 590
Rumah Tangga/Household	17 834	6 655 835	38 532 182 430
Instansi Pemerintahan/Government Institution	568	478 885	3 391 730 720
Niaga/Trade	1 059	341 051	3 196 399 060
Industri/Industry	3	1 698	23 840 820
Khusus/Exclusive	-	-	-
Jumlah/Total	19 738	7 631 018	45 741 652 620

Sumber/Source: PT PLN (PERSERO) Wilayah Kabupaten Paser/Regional PT PLN (PERSERO) of Paser Regency




PARIWISATA

TOURISM



Kunjungan Objek Wisata di Kabupaten Paser, 2022

Number of Visitors Attractions, 2022



PENJELASAN TEKNIS

1. **Wisatawan mancanegara (wisman)** ialah setiap pengunjung yang mengunjungi suatu negara di luar tempat tinggalnya, didorong oleh satu atau beberapa keperluan tanpa bermaksud memperoleh penghasilan di tempat yang dikunjungi dan lamanya kunjungan tersebut tidak lebih dari satu tahun (12 bulan). Definisi ini mencakup 2 (dua) kategori wisatawan mancanegara, yaitu :

- **Wisatawan (turis)** ialah setiap pengunjung seperti definisi di atas yang tinggal paling sedikit 24 jam, akan tetapi tidak lebih dari 1 (satu) tahun di tempat yang dikunjungi, dengan maksud antara lain: berlibur, rekreasi, olah raga, bisnis, menghadiri pertemuan, studi, dan kunjungan dengan alasan kesehatan.
- **Excursionist** ialah setiap pengunjung seperti definisi di atas yang tinggal kurang dari 24 jam di tempat yang dikunjungi (termasuk "Cruise passengers"). *Cruise Passengers* ialah setiap pengunjung yang tiba di suatu negara di mana mereka tidak menginap di akomodasi yang tersedia di negara tersebut, misalnya dengan kapal laut.

TECHNICAL NOTES

1. **An International Visitor** is any person visiting a country other than his usual place of residence for any reason other than for earning income in the country visited, and the length of stay is no more than one year (12 months). This definition covers two categories of foreign visitors, namely :

- **"Tourist"** is any visitor staying for at least 24 hours, but no more than one year, in the country visited, with the intention of visiting, and for any of these purposes: Pleasure, recreation and sports, Business, visiting friends and relatives, missions, attending meetings, conferences, visit for health reasons and study.
- **"Excursionist"** is any visitor staying less than 24 hours in the country visited including, "Cruise Passengers", i.e. visitors arriving in a country without staying in any accommodation available in the visited country.

2. **Rata-rata lama tinggal** adalah rata-rata waktu tinggal wisatawan mancanegara di Indonesia untuk satu kali kunjungan.
 3. **Usaha penyediaan akomodasi** adalah usaha yang menyediakan pelayanan penginapan yang dapat dilengkapi dengan pelayanan pariwisata lainnya. Usaha penyediaan akomodasi dapat berupa hotel, villa, pondok wisata, bumi perkemahan, persinggahan karavan, dan akomodasi lainnya yang digunakan untuk tujuan pariwisata.
 4. **Hotel** adalah penyediaan akomodasi secara harian berupa kamar-kamar di dalam satu bangunan yang dapat dilengkapi dengan jasa pelayanan makan dan minum, kegiatan hiburan dan atau fasilitas lainnya. Hotel terdiri dari hotel berbintang dan hotel non- bintang.
 5. **Hotel bintang** adalah usaha penyediaan jasa pelayanan penginapan, makan minum serta jasa lainnya bagi umum dengan menggunakan sebagian atau seluruh bangunan. Usaha ini dikelola secara komersial serta memenuhi ketentuan persyaratan sebagai hotel bintang (termasuk berlian) yang ditetapkan dalam surat
2. ***Average length of stay** is the average stay duration of foreign visitor in Indonesia for one trip.*
 3. ***The business of providing accommodation** is a business that provides specialty services that can be equipped with other tourism services. It includes hotel, villa, cottage, camping, caravan stop, and other accommodation that are used for tourism purposes.*
 4. ***Hotel** is a daily supply of accommodation rooms within a building which can be equipped with eating and drinking services, entertainment activities and/ or other facilities. Hotel consists of a classified hotel and a non-classified hotel.*
 5. ***Star hotel** is the business of providing an accommodation, eating and drinking as well as other services for the public by using a building or a part of a building. It is managed commercially and meets specified requirements as a star hotel (including diamonds) set forth in*

keputusan instansi yang membinanya. Misalnya hotel bintang lima, hotel bintang empat dan seterusnya.

the decree of fostering agency. For example, five star hotel, four star hotel, and so on.

6. Tingkat penghunian kamar hotel adalah persentase Jumlah malam kamar yang dihuni terhadap Jumlah malam kamar yang tersedia.

6. Room occupancy rate is the number of room-nights occupied divided by the number of room-nights available, multiplied by 100 percent.

7. Rata-rata lamanya tamu menginap adalah Jumlah malam tempat tidur yang terpakai (malam tamu) dengan Jumlah tamu yang menginap di hotel atau akomodasi lainnya

7. Average length of stay is the number of bed-nights used (guest night) divided by the number of guests coming to spend the night at the accommodation

ULASAN

RUMAH MAKAN

Saat ini sektor pariwisata merupakan salah satu sektor primadona dalam menghasilkan devisa negara. Selain itu juga diharapkan sebagai sektor yang padat karya yakni sektor yang banyak menyerap tenaga kerja, dan diharapkan berperan dalam meningkatkan pendapatan masyarakat.

Rumah makan atau restoran dapat menjadi penunjang sektor pariwisata di Kabupaten Paser. Pada tahun 2022, jumlah rumah makan atau restoran sebanyak 166 unit, meningkat dari tahun 2021 yang berjumlah sebanyak 108 unit. Usaha rumah makan atau restoran paling banyak dijumpai di Kecamatan Tanah Grogot.

PARIWISATA

Jumlah wisatawan dalam negeri (wisnus) dan manca negara (wisman) adalah tolak ukur dari semakin diminatinya Kabupaten Paser sebagai salah satu tujuan wisata. Dari 18 obyek wisata yang ada, tercatat bahwa Gunung Boga merupakan obyek pariwisata dengan pengunjung terbanyak pada tahun 2022. Pada tahun 2022 jumlah pengunjung obyek wisata sebanyak 47.880 orang. Jumlah ini meningkat dibandingkan tahun sebelumnya.

DESCRIPTION

RESTAURANTS

The tourism sector is one source of foreign exchange. Besides, this sector becomes a business field that could recruit more labor and increases regional income.

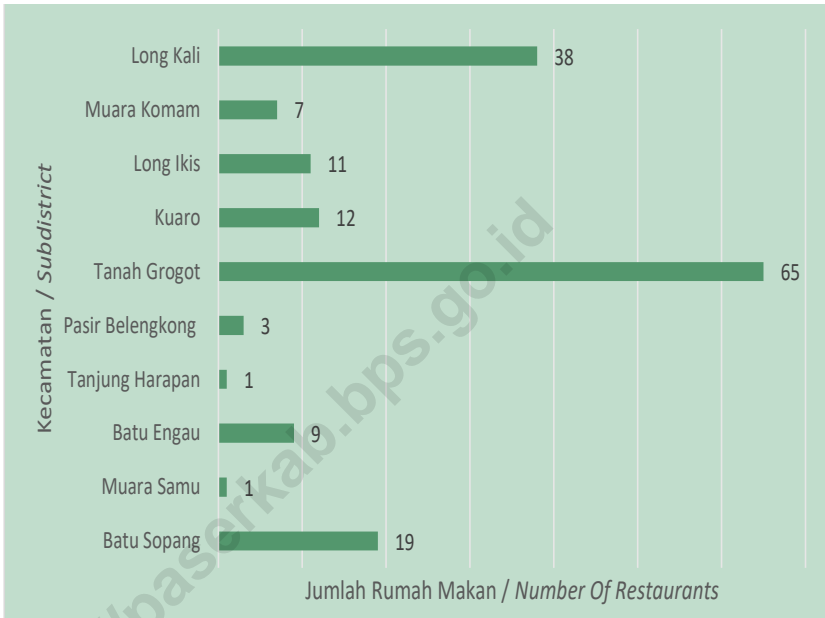
Restaurants could be supporting in the tourism sector. In 2022, the number of restaurants is 166 units, increasing from compared with 2021 which has 108 units. Most of the restaurants available in Tanah Grogot.

TOURISM

Attractions of tourists to Paser Regency represented by the number of domestic and foreign tourism. According to 18 destinations of tourist attraction, Gunung Boga are the most visited places in 2022. In 2022, the total number of visitors reached 47,880 tourists. Compared to previous year, the number of visitors increase.

Gambar 7.1
Figures

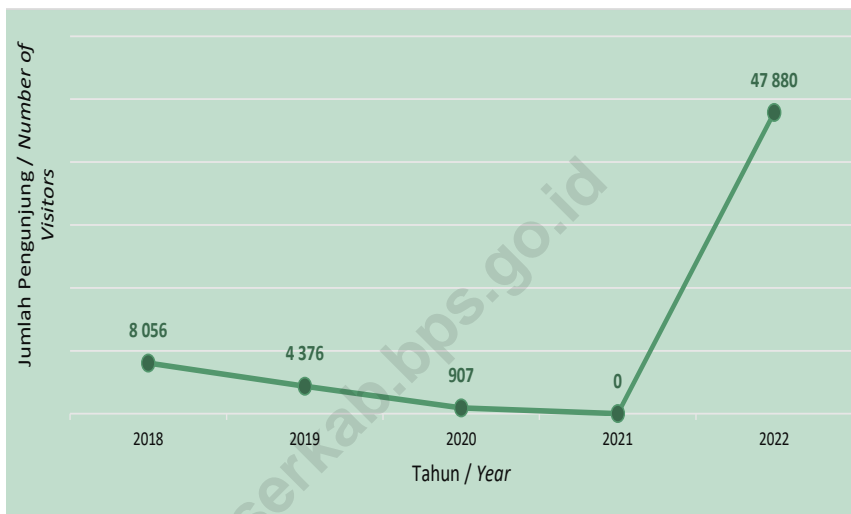
Jumlah Rumah Makan/Restoran Menurut Kecamatan di Kabupaten Paser, 2022
Number of Restaurant by Sub District in Paser Regency, 2022



Sumber/Source : Dinas Pemuda, Olahraga, dan Pariwisata Kabupaten Paser/Department of Youth, Sports and Tourism of Paser Regency

Gambar 7.2
Figures

Jumlah Pengunjung Obyek Wisata/Rekreasi di Kabupaten Paser, 2018-2022
Number of Visitors of Tourist/Recreation Places in Paser Regency, 2018-2022



Sumber/Source : Dinas Pemuda, Olahraga, dan Pariwisata Kabupaten Paser/Department of Youth, Sports and Tourism of Paser Regency

Tabel 7.1 Jumlah Rumah Makan/Restoran Menurut Kecamatan di Kabupaten Paser, 2018-2022
Number of Restaurant by Sub District in Paser Regency, 2018-2022

Kecamatan Subdistrict	2018	2019	2020	2021	2022
(1)	(2)	(3)	(4)	(5)	(6)
Batu Sopang	10	10	10	11	19
Muara Samu	-	-	-	-	1
Batu Engau	4	4	4	4	9
Tanjung Harapan	-	-	-	-	1
Pasir Belengkong	1	1	1	1	3
Tanah Grogot	21	26	26	36	65
Kuaro	10	10	10	11	12
Long Ikis	8	8	8	9	11
Muara Komam	5	5	5	5	7
Long Kali	31	31	31	31	38
Paser	90	95	95	108	166

Sumber/Source: Dinas Pemuda, Olahraga, dan Pariwisata Kabupaten Paser/Department of Youth, Sports and Tourism of Paser Regency

Tabel 7.2 Jumlah Pengunjung Menurut Tempat Obyek Wisata/Rekreasi di Kabupaten Paser, 2018-2022
Number of Visitors According to Tourist/Recreation Places in Paser Regency, 2018-2022

Nama Obyek Wisata Name of Tourist Attraction	2018	2019	2020	2021*	2022
(1)	(2)	(3)	(4)	(5)	(6)
Museum Sadurengas	2 400	1 750	190	0	2970
Tahura Lati Petangis	2 900	1 193	0	0	1381
Doyam Turu Lempesu	200	0	0	0	426
Kemilau Laut Pondong	900	511	381	0	1522
Danum Layong	400	366	34	0	75
Goa Loyang	400	181	91	0	9
Goa Tengkorak	500	275	143	0	76
Goa Losan	200	0	50	0	142
Liang Mangku Langit	100	100	0	0	185
Doyam Seriam	56	0	18	0	91
Pantai Paser Mayang	5528
Kampung Warna Warni	2353
Gunung Boga	9129
Taka Garden	4424
Kampoeng Tudak	1422
Hutan Mangrove Klempang Sari	6535
Pondok Ilalang	4919
Arema Paser Resort	6693
Paser	8 056	4 376	907	0	47 880

Catatan/Notes: * adanya aturan menutup tempat wisata untuk mencegah penyebaran COVID-19
 ... data belum tersedia

Sumber/Source: Dinas Pemuda, Olahraga, dan Pariwisata Kabupaten Paser/Department of Youth, Sports and Tourism of Paser Regency

8

TRANSPORTASI DAN KOMUNIKASI
TRANSPORTATION AND COMMUNICATION**Panjang Jalan dengan Tingkat Kewenangan Pemerintahan
Kabupaten Menurut Kecamatan di Kabupaten Paser (km)**

Length of Roads with Level of Regency Government Authority by Subdistrict in Paser Regency (km)

ASPAL	244,32
BETON	108,45
KERIKIL	505,36
TANAH	147,07

PENJELASAN TEKNIS

1. **Kendaraan bermotor** adalah setiap kendaraan yang digerakkan oleh peralatan teknik yang ada pada kendaraan tersebut, biasanya digunakan untuk angkutan orang atau barang di atas jalan raya selain kendaraan yang berjalan di atas rel. Kendaraan bermotor yang dicatat adalah semua jenis kendaraan kecuali kendaraan bermotor TNI/Polri dan Korps Diplomatik.
2. **Mobil penumpang** adalah setiap kendaraan bermotor yang dilengkapi dengan tempat duduk untuk sebanyak-banyaknya delapan orang, tidak termasuk tempat duduk untuk pengemudi, baik dilengkapi atau tidak dilengkapi bagasi.
3. **Mobil bus** adalah setiap kendaraan bermotor yang dilengkapi dengan tempat duduk untuk lebih dari delapan orang, tidak termasuk tempat duduk untuk pengemudi, baik dilengkapi atau tidak dilengkapi bagasi.
4. **Mobil truk** adalah setiap kendaraan bermotor yang digunakan untuk angkutan barang, selain mobil penumpang, mobil bis dan kendaraan bermotor roda dua.

TECHNICAL NOTES

1. **Motor vehicles** are any kind of vehicles motorized by machine set up in those vehicles, they are usually used for transporting peoples or goods on roads except vehicles moving along a railway line. The data cover all kinds of motor vehicles except those belong to Indonesia Army Force Indonesian State Police and Diplomatic Corps.
2. **Passenger cars** are any motor vehicles with no more than eight seats, excluding seat for driver, it can be with or without hoot.
3. **Buses** are large passenger cars having seats for more than eight passengers, excluding seat for driver, it can be with or without hoot.
4. **Trucks** are any motor vehicles used to transport goods excluding passenger cars, buses, and motorcycles.

5. **Kantor Pos** adalah tempat pemberi pelayanan komunikasi tertulis dan atau surat elektronik, layanan paket, layanan logistik, layanan transaksi keuangan, dan layanan keagenan pos untuk kepentingan umum. Rumah pos berfungsi sama seperti kantor pos dan kantor pos pembantu, bedanya rumah pos biasanya terletak di daerah terpencil.
5. **Post Office** is a service provider facility of written communication and or electronic mail, parcel service, logistics services, financial transaction services, and postal services to the public. Postal house has the same function as the post office and subsidiary of post office, the difference is that postal house is usually located in remote areas.

ULASAN**DESCRIPTION****TRANSPORTASI**

Jalan dan jembatan merupakan prasarana yang sangat penting bagi penunjang sarana angkutan darat. Sesuai dengan fungsinya, kondisi jalan sangat mempengaruhi kelancaran hubungan dari satu wilayah ke wilayah lain. Pada tahun 2022, panjang jalan di Kabupaten Paser adalah 1.244,35 Km, dengan 224,71 Km jalan dengan tingkat kewenangan Negara, 14,45 Km jalan dengan tingkat kewenangan Provinsi, dan 1.005,19 Km jalan dengan tingkat kewenangan kabupaten.

Jika ditinjau menurut kondisi jalan, 63,89% kondisi jalan di Kabupaten Paser masih dikategorikan rusak berat, dan hanya 17,08% saja jalan yang dikategorikan dalam kondisi baik. Kondisi jalan yang kurang baik/rusak dapat mengakibatkan suatu wilayah menjadi terisolir dan perkembangannya menjadi tertinggal dari daerah lain.

POS

Adanya jasa pos mempermudah masyarakat Kabupaten Paser dalam mengirim dan menerima apapun dari tempat yang jauh. Selama tahun 2022, ada sebanyak 67.905 jasa pengeposan melalui seluruh kantor pos atau pos pembantu di Kabupaten Paser. Sebanyak 93,53% dari jumlah jasa pengeposan digunakan untuk kilat/kilat khusus.

TRANSPORTATION

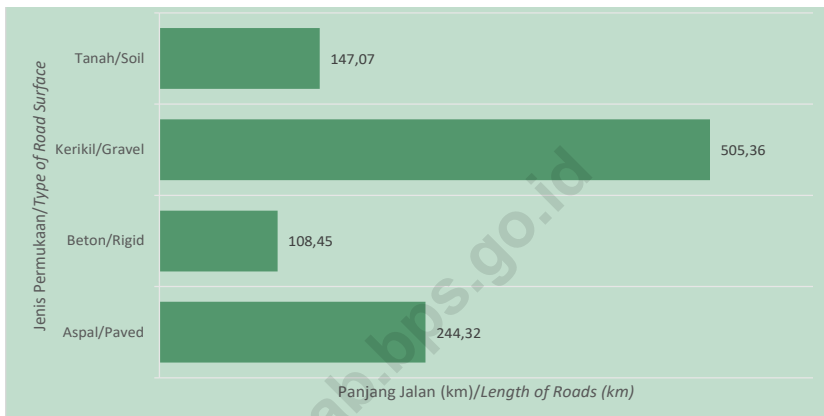
Roads and bridges are very important to support the means of land transportation. Roads' condition set the smoothness of communication among the districts. In 2021, the length of roads in Paser Regency was 1,244.35 km, with 224.71 Km roads under State Government authority, 14.45 Km roads under Province Government authority, and 1,005.19 Km roads under Regency Government authority.

About 63.089% of roads in Paser Regency categorized severely damaged road. Only 17.08% of roads are in good condition. Bad road condition impacts the mobility between places, result in isolated region and lack of development.

POST SERVICE

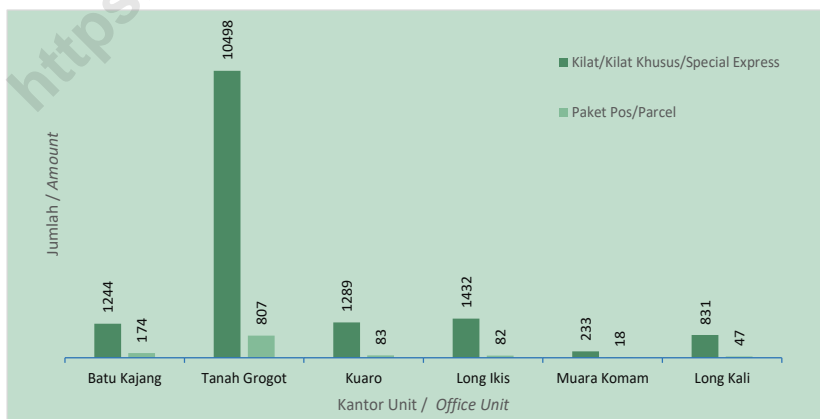
Post services help people in Paser Regency to deliver or receive goods from far places. In 2022, 67,905 services have done through the post office or auxiliary post in Paser Regency. About 93.53% of overall services used for special express.

Gambar 8.1 Panjang Jalan dengan Tingkat Kewenangan Pemerintahan Kabupaten Menurut Kondisi Jalan di Kabupaten Paser (km), 2022
Figures 8.1 Length of Roads with Level of Regency Government Authority by Road Condition in Paser Regency (km), 2022



Sumber/Source: Dinas Pekerjaan Umum dan Tata Ruang Kabupaten Paser / Public Work Service and Spatial Planning of Paser Regency

Gambar 8.2 Banyaknya Surat Pos dan Paket Pos Melalui Kantor Pos atau Pos Pembantu di Kabupaten Paser, 2022
Figures 8.2 Number of Post Letters and Post Parcel of Post Office/ Auxiliary Postin in Paser Regency, 2022



Sumber/Source: PT Pos Indonesia / PT Pos Indonesia

8.1 TRANSPORTASI TRANSPORTATION

Tabel 8.1.1 Panjang Jalan Menurut Tingkat Kewenangan Pemerintahan di Kabupaten Paser (km), 2018-2021
Table Length of Roads by Level of Government Authority in Paser Regency (km), 2019-2022

Tingkat Kewenangan Pemerintahan Level of Government Authority	2019 ¹	2020	2021	2022
(1)	(2)	(3)	(4)	(5)
Negara/State	224,71	224,71	224,71	224,71
Provinsi/Province	14,45	14,45	14,45	14,45
Kabupaten/Regency	1 005,19	1 005,19	1 005,19	1 005,19
Jumlah/Total	1 244,35	1 244,35	1 244,35	1 244,35

Catatan/Note: ¹ Ada perubahan status kewenangan jalan provinsi / There is a change in the status of province roads authority

Sumber/Source: Dinas Pekerjaan Umum dan Tata Ruang Kabupaten Paser/ Public Work Service and Spatial Planning of Paser Regency

Tabel 8.1.2 **Panjang Jalan dengan Tingkat Kewenangan Pemerintahan Kabupaten Menurut Kecamatan di Kabupaten Paser (km), 2022**
Length of Roads with Level of Regency Government Authority by Subdistrict in Paser Regency (km), 2022

Kecamatan Subdistrict	Panjang Jalan Kabupaten Length of Regency Road (km)
(1)	(2)
Batu Sopang	72,78
Muara Samu	25,05
Batu Engau	103,08
Tanjung Harapan	34,39
Pasir Belengkong	126,99
Tanah Grogot	179,75
Kuaro	70,30
Long Ikis	89,34
Muara Komam	111,98
Long Kali	191,52
Paser	1005,19

Sumber/Source: Dinas Pekerjaan Umum dan Tata Ruang Kabupaten Paser/ *Public Work Service and Spatial Planning of Paser Regency*

Tabel
Table 8.1.3

**Panjang Jalan dengan Tingkat Kewenangan
Pemerintahan Kabupaten Menurut Jenis Permukaan
Jalan (km) di Kabupaten Paser, 2019-2022**
*Length of Roads with Level of Regency Government
Authority by Type of Road Surface in Paser Regency (km),
2019-2022*

Jenis Permukaan Jalan <i>Type of Road Surface</i>	2019	2020	2021	2022
(1)	(2)	(3)	(4)	(5)
Aspal/ <i>Paved</i>	178,88	136,35	242,18	244,32
Beton/ <i>Rigid</i>				108,45
Kerikil/ <i>Gravel</i>	680,81	718,41	505,94	505,36
Tanah/ <i>Soil</i>	93,14	94,67	148,48	147,07
Lainnya/ <i>Others</i>	52,36	55,77	108,59	0,00
Jumlah/<i>Total</i>	1005,19	1005,19	1005,19	1 005,19

Catatan/*Notes*: data tahun 2019-2021 jenis permukaan beton dan kerikil masih menjadi 1 perhitungan

Sumber/*Source*: Dinas Pekerjaan Umum dan Tata Ruang Kabupaten Paser/ *Public Work Service and Spatial Planning of Paser Regency*

Tabel 8.1.4 Panjang Jalan dengan Tingkat Kewenangan Pemerintahan Kabupaten Menurut Kecamatan di Kabupaten Paser (km), 2022
Length of Roads with Level of Regency Government Authority by Subdistrict in Paser Regency (km), 2022

Kecamatan Subdistrict	Jenis Permukaan Jalan Type of Road Surface					Jumlah Total
	Aspal Pavement	Beton Rigid	Kerikil Gravel	Tanah Soil	Lainnya Other	
(1)	(2)	(3)	(4)	(5)	(6)	(7)
Batu Sopang	14,47	5,85	26,49	25,98	-	72,78
Muara Samu	2,40	1,20	4,79	16,66	-	25,05
Batu Engau	9,10	4,53	56,78	32,68	-	103,08
Tanjung Harapan	-	1,28	8,12	24,98	-	34,39
Pasir Belengkong	44,72	17,02	63,39	1,86	-	126,99
Tanah Grogot	64,83	15,85	71,53	27,54	-	179,75
Kuaro	29,30	8,76	32,24	-	-	70,30
Long Ikis	38,76	12,88	29,11	0,20	-	80,95
Muara Komam	10,59	12,44	83,28	5,68	-	111,98
Long Kali	30,16	28,64	129,63	11,49	-	199,92
Paser	244,32	108,45	505,36	147,07	-	1 005,19

Sumber/Source: Dinas Pekerjaan Umum dan Tata Ruang Kabupaten Paser/ *Public Work Service and Spatial Planning of Paser Regency*

Tabel 8.1.5 Panjang Jalan dengan Tingkat Kewenangan Pemerintahan Kabupaten Menurut Kondisi Jalan di Kabupaten Paser (km), 2019-2022
Length of Roads with Level of Regency Government Authority by Road Condition in Paser Regency (km), 2019-2022

Kondisi Jalan Condition of Roads	2019	2020	2021	2022
(1)	(2)	(3)	(4)	(5)
Baik/Good	207,20	133,57	136,35	171,64
Sedang/Moderate	28,84	267,21	278,59	84,74
Rusak/Damage	378,87	569,97	439,82	106,61
Rusak Berat/Severely Damage	390,29	34,44	150,43	642,21
Jumlah/Total	1 005,19	1 005,19	1 005,19	1 005,19

Sumber/Source: Dinas Pekerjaan Umum dan Tata Ruang Kabupaten Paser/ Public Work Service and Spatial Planning of Paser Regency

Tabel 8.1.6 Panjang Jalan dengan Tingkat Kewenangan Pemerintahan Kabupaten Menurut Kecamatan dan Kondisi Jalan di Kabupaten Paser (km), 2022
Length of Roads with Level of Regency Government Authority by Subdistrict and Road Condition in Paser Regency (km), 2022

Kecamatan Subdistrict	Kondisi Jalan Road Condition			
	Baik Good	Sedang Moderate	Rusak Damaged	Rusak Berat Severely Damaed
(1)	(2)	(3)	(4)	(5)
Batu Sopang	5,55	5,30	9,47	52,46
Muara Samu	1,40	1,90	0,30	21,45
Batu Engau	7,97	3,06	2,60	89,46
Tanjung Harapan	0,09	0,40	2,48	31,42
Pasir Belengkong	28,68	12,74	16,15	69,42
Tanah Grogot	45,14	16,34	29,31	88,96
Kuaro	20,00	6,49	12,72	31,09
Long Ikis	21,72	10,56	18,27	30,40
Muara Komam	14,82	2,80	5,41	88,96
Long Kali	26,28	25,14	9,89	138,60
Paser	171,64	84,74	106,61	642,21

Sumber/Source: Dinas Pekerjaan Umum dan Tata Ruang Kabupaten Paser/ *Public Work Service and Spatial Planning of Paser Regency*

Tabel 8.1.7 Banyaknya Kendaraan Bermotor yang Wajib Uji Menurut Jenis Kendaraan di Kabupaten Paser, 2019 - 2022
Number of Motorized Vehicles Tested by Kind of Motor Vehicles in Paser Regency, 2019 - 2022

Jenis Kendaraan <i>Kind of Motor Vehicles</i>	2019	2020	2021	2022
(1)	(2)	(3)	(4)	(5)
Mobil Penumpang Umum/<i>Public Passenger Car</i>	239	239	239	236
Bis/<i>Buses</i>	283	257	261	272
Umum/ <i>Public</i>	50	3	3	3
Tidak Umum/ <i>Non Public</i>	233	254	258	269
Mobil Barang/<i>Cargo Vehicles</i>	9 897	9 646	9 996	10 369
Umum/ <i>Public</i>	346	346	346	346
Tidak Umum/ <i>Non Public</i>	9551	9300	9650	10023
Tempelan/<i>Gandengan Tidak Umum/ Non Public Patch/Trailer</i>	2	2	2	2
Paser	10 421	9 905	10 498	10 879

Sumber/Source: Unit Pelaksana Teknis Pengujian Kendaraan Bermotor (UPTPKB) Tanah Grogot/ *Technical Unit for Motor Vehicle Testing of Tanah Grogot*

Tabel 8.1.8 Banyaknya Kendaraan Bermotor yang Terdaftar Pada Satlantas Kabupaten Paser menurut Jenis Kendaraan, 2022
Number of Motor Vehicles Registered at Police of Paser Regency by Type of Vehicle, 2022

Jenis Kendaraan <i>Kind of Motor Vehicles</i>	Kepemilikan / Ownership			Jumlah <i>Total</i>
	Bukan Umum (Perorangan) <i>Not Public (Individual)</i>	Umum (Perusahaan) <i>Public (company)</i>	Pemerintah <i>Government</i>	
(1)	(2)	(3)	(4)	(7)
Mobil Penumpang Umum/Public <i>Passenger Car</i>	982	11	8	1 001
Sedan/Saloon	-	-	-	-
Station Wagon	-	-	-	-
Mini Bus	954	5	5	964
Jeep	28	6	3	37
Lain-Lain / <i>Others</i>	-	-	-	-
Mobil Bus/Buses	2	8	-	10
Bus	1	6	-	7
Micro Bus	1	2	-	3
Bus Gandeng / <i>Articulated Bus</i>	-	-	-	-
Lain-Lain / <i>Others</i>	-	-	-	-
Mobil Barang/Cargo Vehicles	619	90	14	723
Pick Up	509	9	5	523
Deliner Van	1	0	0	1
Truck	80	29	7	116
Truck Tangki	3	3		6
Double Cabin	26	48	2	76
Lain-Lain / <i>Others</i>	0	1	0	1

Lanjutan Tabel/*Continued Table 8.1.8*

Jenis Kendaraan <i>Kind of Motor Vehicles</i>	Kepemilikan / <i>Ownership</i>			Jumlah <i>Total</i>
	Bukan Umum (Perorangan) <i>Not Public (Individual)</i>	Umum (Perusahaan) <i>Public (company)</i>	Pemerintah <i>Government</i>	
(1)	(2)	(3)	(4)	(7)
Sepeda Motor/Motorcycles	8 632	33	112	8 777
Sepeda Motor Solo	8 467	30	41	8 538
Sepeda Motor Dengan Kereta Samping	-	-	-	-
Scooter	38	-	26	64
Trail	8	-	-	8
Lain-Lain / <i>Others</i>	119	3	45	167
Kendaraan Khusus	3	5	6	14
Mobil Pemadam Kebakaran	-	-	-	-
Mobil Ambulance	1	5	6	12
Mobil Jenazah	-	-	-	-
Fort Lift	-	-	-	-
Lain-Lain / <i>Others</i>	2	-	-	2
Jumlah/Total	10 238	147	140	10 525

Sumber/Source: Polres Paser/Resort Police of Paser Regency

Tabel 8.1.9 Banyaknya Barang Yang Dibongkar Di Pelabuhan Kabupaten Paser (ton/m³), 2022
Table *Number of Cargo Unloaded in The Port of Paser Regency (ton/m³), 2022*

Bulan/Month	Solar	Pupuk	Alat Berat	Semen
(1)	(2)	(3)	(4)	(5)
Januari/January	23 984	3 400	100	700
Februari/February	33 164	2 977	21	500
Maret/March	22 498	2 374	1 360	0
April/April	33 575	4 573	789	900
Mei/May	35 361	525	0	500
Juni/June	29 268	2 460	285	0
Juli/July	32 484	2 676	250	400
Agustus/August	36 986	1 270	130	975
September/September	29 459	2 118	702	0
Oktober/October	31 592	980	130	0
November/November	32 993	1 502	150	0
Desember/December	31 593	2 719	534	3 050
Jumlah/Total	372 957	27 574	4 451	7 025

Lanjutan Tabel/*Continued Table 8.1.9*

Bulan/ <i>Month</i>	Asam Nitrat	Sirtu	Batubara	Batu Split
(1)	(6)	(7)	(8)	(9)
Januari/ <i>January</i>	0	0	0	2 308
Februari/ <i>February</i>	1 500	0	0	0
Maret/ <i>March</i>	1 000	0	0	2 308
April/ <i>April</i>	2 000	0	0	3 008
Mei/ <i>May</i>	2 850	0	0	0
Juni/ <i>June</i>	1 500	3 001	0	7 072
Juli/ <i>July</i>	3 500	0	0	8 564
Agustus/ <i>August</i>	1 000	0	0	4 955
September/ <i>September</i>	1 000	0	0	2 359
Oktober/ <i>October</i>	3 050	0	9 000	0
November/ <i>November</i>	2 300	0	0	0
Desember/ <i>December</i>	6 726	0	0	0
Jumlah/<i>Total</i>	26 426	3 001	9 000	30 574

Lanjutan Tabel/*Continued Table 8.1.9*

Bulan/ <i>Month</i>	Pasir	General Cargo	Jumlah Bongkar
(1)	(10)	(11)	(12)
Januari/ <i>January</i>	0	0	30 492
Februari/ <i>February</i>	0	0	38 162
Maret/ <i>March</i>	0	0	29 540
April/ <i>April</i>	0	0	44 845
Mei/ <i>May</i>	0	0	39 236
Juni/ <i>June</i>	0	0	43 586
Juli/ <i>July</i>	0	89	47 963
Agustus/ <i>August</i>	0	0	45 316
September/ <i>September</i>	0	0	35 638
Oktober/ <i>October</i>	0	300	45 052
November/ <i>November</i>	3 511	0	40 456
Desember/ <i>December</i>	3 514	0	48 136
Jumlah/<i>Total</i>	7 025	389	488 422

Sumber/*Source*: Kantor Unit Penyelenggara Pelabuhan Kelas II Tana Paser (Ditjen Perhubungan Laut)/
Tana Paser Class II Port Operator Unit Office (Directorate General of Sea Transportation)

Tabel 8.1.10 Banyaknya Barang Yang Dimuat Di Pelabuhan Kabupaten Paser (ton/m³), 2022
Table *Number of Cargo Loaded in The Port of Paser Regency (ton/m³), 2022*

Bulan/Month	Muat					
	Alat Berat	Batu Split	Carnel	CPO/CPKO/PAO	General Cargo	Kayu Gelam
(1)	(2)	(3)	(4)	(5)	(6)	(7)
Januari/January	108	4 194	1 400	27 860	800	0
Februari/February	0	2 056	350	29 584	0	0
Maret/March	195	0	698	35 261	0	0
April/April	0	0	799	36 734	94	3 225
Mei/May	0	0	372	21 248	1 200	0
Juni/June	285	0	1 496	43 448	6 595	3 398
Juli/July	0	0	417	37 814	436	2 302
Agustus/August	65	0	9 496	53 097	0	3 966
September/September	42	0	1 576	54 005	0	2 273
Oktober/October	385	0	620	46 352	0	20
November/November	0	0	747	51 609	0	2 133
Desember/December	444	2 316	1 295	47 653	0	1 733
Jumlah/Total	1 524	8 566	19 266	484 665	9 125	19 050

Lanjutan Tabel/Continued Table 8.1.10

Bulan/Month	Batubara		Cangkang	
	Domestik	Ekspor	Domestik	Ekspor
(1)	(8)	(9)	(10)	(11)
Januari/January	998 650	863 248	0	0
Februari/February	960 191	2 015 672	0	0
Maret/March	942 053	2 538 814	0	0
April/April	930 387	2 334 343	7 482	0
Mei/May	868 969	2 044 332	4 326	0
Juni/June	955 354	2 383 386	6 595	0
Juli/July	964 290	2 309 985	3 068	0
Agustus/August	980 597	2 393 787	0	0
September/September	1 120 679	2 037 255	4 723	0
Oktober/October	1 107 219	2 246 783	0	0
November/November	1 031 399	2 006 880	0	0
Desember/December	674 584	2 122 026	0	0
Jumlah/Total	11 534 372	25 296 511	26 194	0

Lanjutan Tabel/*Continued Table 8.1.10*

Bulan/ <i>Month</i>	Domestik	Eksport	Jumlah (Domestik + Eksport)
(1)	(12)	(13)	(14)
Januari/ <i>January</i>	1 033 012	863 248	1 896 260
Februari/ <i>February</i>	992 181	2 015 672	3 007 853
Maret/ <i>March</i>	978 207	2 538 814	3 517 021
April/ <i>April</i>	978 721	2 334 343	3 313 064
Mei/ <i>May</i>	896 115	2 044 332	2 940 447
Juni/ <i>June</i>	1 017 171	2 383 386	3 400 557
Juli/ <i>July</i>	1 008 327	2 309 985	3 318 312
Agustus/ <i>August</i>	1 047 221	2 393 787	3 441 008
September/ <i>September</i>	1 183 298	2 037 255	3 220 553
Oktober/ <i>October</i>	1 154 596	2 246 783	3 401 379
November/ <i>November</i>	1 085 888	2 006 880	3 092 768
Desember/ <i>December</i>	728 025	2 122 026	2 850 051
Jumlah/<i>Total</i>	12 102 762	25 296 511	37 399 273

Sumber/*Source*: Kantor Unit Penyelenggara Pelabuhan Kelas II Tana Paser (Ditjen Perhubungan Laut)/
Tana Paser Class II Port Operator Unit Office (Directorate General of Sea Transportation)

Tabel 8.1.11 Banyaknya Kendaraan dan Penumpang Bus Umum Trayek Samarinda-Banjarmasin Yang Berangkat/Tiba di Terminal Kuaro Kabupaten Paser, 2022
Table *Number of Cars and Passengers of Samarinda - Banjarmasin Route Leave and Come Through Kuaro Terminal, in Paser Regency, 2022*

Bulan/Month	Kendaraan Vehicles		Penumpang Passengers	
	Berangkat Departure	Tiba Arrival	Berangkat Departure	Tiba Arrival
(1)	(2)	(3)	(4)	(5)
Januari/January	148	147	5 442	5 035
Februari/February	123	118	4439	4165
Maret/March	136	129	4744	4568
April/April	158	141	5 576	4 451
Mei/May	188	181	7 108	7 195
Juni/June	153	150	5 802	5 391
Juli/July	182	172	7 093	6 528
Agustus/August	146	138	5 027	3 396
September/September	128	115	4 169	3 592
Oktober/October	122	115	4 449	3 939
November/November	110	98	3 670	3 005
Desember/December	127	116	4 615	4 090
Jumlah/Total	1721	1620	62134	55355

Sumber/Source: Dinas Perhubungan Kabupaten Paser/Transportation Service of Paser Regency

Tabel 8.1.12 Banyaknya Kendaraan dan Penumpang Bus Umum Trayek Tanah Grogot-Penajam Yang Berangkat/Tiba Terminal Tepian Batang Kabupaten Paser, 2022
Number of Cars and Passengers of Tanah Grogot-Penajam Route Leave and Come Trough Tepian Batang Terminal in Paser Regency, 2022

Bulan/Month	Kendaraan Vehicles		Penumpang Passengers	
	Berangkat Departure	Tiba Arrival	Berangkat Departure	Tiba Arrival
(1)	(2)	(3)	(4)	(5)
Januari/January	147	69	1 121	377
Februari/February	131	62	896	249
Maret/March	162	62	1 141	401
April/April	165	50	1 246	302
Mei/May	163	76	1 443	731
Juni/June	125	53	1 001	363
Juli/July	159	60	1 289	464
Agustus/August	132	38	1 013	221
September/September	146	55	108	390
Oktober/October	146	55	1 088	390
November/November	114	42	963	348
Desember/December	161	72	1 617	562
Jumlah/Total	1 751	694	12 926	4 798

Sumber/Source: Dinas Perhubungan Kabupaten Paser/Transportation Service of Paser Regency

Tabel 8.1.13 **Banyaknya Kendaraan dan Penumpang Colt/MPU Penajam Yang Berangkat/Tiba di Terminal Tepian Batang Kabupaten Paser, 2022**
Number of Cars and Colt Passengers of Penajam Route Through Tepian Batang Terminal, in Paser Regency, 2022

Bulan/Month	Kendaraan Vehicles		Penumpang Passengers	
	Berangkat Departure	Tiba Arrival	Berangkat Departure	Tiba Arrival
(1)	(2)	(3)	(4)	(5)
Januari/January	79	182	723	646
Februari/February	58	154	494	637
Maret/March	65	170	548	701
April/April	46	140	403	458
Mei/May	92	205	819	1 023
Juni/June	77	194	667	957
Juli/July	73	205	644	983
Agustus/August	80	168	742	619
September/September	50	163	510	613
Oktober/October	50	163	510	613
November/November	54	192	554	734
Desember/December	85	197	797	765
Jumlah/Total	809	2 133	7 411	8 749

Sumber/Source: Dinas Perhubungan Kabupaten Paser/Transportation Service of Paser Regency

Tabel 8.1.14 Banyaknya Kendaraan dan Penumpang Umum/
Table 8.1.14 Angdes Yang Berangkat/Tiba di Terminal Tanah Grogot
 Kabupaten Paser, 2022
*Number of Cars and Angdes Passengers Though Tanah
 Grogot Terminal in Paser Regency, 2022*

Bulan/Month	Kendaraan Vehicles		Penumpang Passengers	
	Berangkat Departure	Tiba Arrival	Berangkat Departure	Tiba Arrival
(1)	(2)	(3)	(4)	(5)
Januari/January	93	242	595	696
Februari/February	67	62	336	465
Maret/March	54	78	304	365
April/April	39	129	235	561
Mei/May	61	140	435	619
Juni/June	65	149	388	583
Juli/July	97	139	354	615
Agustus/August	89	159	477	658
September/September	75	151	595	718
Oktober/October	133	137	515	523
November/November	88	123	529	533
Desember/December	71	105	398	571
Jumlah/Total	932	1 614	5 161	6 907

Sumber/Source: Dinas Perhubungan Kabupaten Paser/Transportation Service of Paser Regency

Tabel 8.1.15 Banyaknya Kendaraan dan Penumpang Umum Trayek Tanah Grogot-Kuaro-Muara Komam Yang Berangkat/Tiba di Terminal Kuaro Kabupaten Paser, 2022
Number of Public Vehicles and Passengers By Route Tanah Grogot-Kuaro-Muara Komam Leaving From/Entering To Kuaro Terminal Paser Regency, 2022

Bulan/Month	Kendaraan Vehicles		Penumpang Passengers	
	Berangkat Departure	Tiba Arrival	Berangkat Departure	Tiba Arrival
(1)	(2)	(3)	(4)	(5)
Januari/January	0	0	3	0
Februari/February	0	0	0	0
Maret/March	0	0	0	0
April/April	0	0	0	0
Mei/May	3	2	13	5
Juni/June	3	0	12	0
Juli/July	4	0	14	0
Agustus/August	1	0	3	0
September/September	3	0	11	0
Oktober/October	6	0	17	0
November/November	1	1	2	4
Desember/December	3	0	11	0
Jumlah/Total	24	3	86	9

Sumber/Source: Dinas Perhubungan Kabupaten Paser/Transportation Service of Paser Regency

8.2 KOMUNIKASI COMMUNICATION

Tabel 8.2.1 Jumlah Kantor Pos Pembantu Menurut Kecamatan di Kabupaten Paser, 2018–2022
Number of Post Offices Subsidiaries by Subdistrict in Paser Regency, 2018–2022

Kecamatan Subdistrict	2018	2019	2020	2021	2022
(1)	(2)	(3)	(4)	(5)	(6)
Batu Sopang	1	1	1	1	1
Muara Samu	-	-	-	-	-
Batu Engau	-	-	-	-	-
Tanjung Harapan	-	-	-	-	-
Pasir Belengkong	-	-	-	-	-
Tanah Grogot	1	1	1	1	1
Kuaro	1	1	1	1	1
Long Ikis	1	1	1	1	1
Muara Komam	1	1	1	1	1
Long Kali	1	1	1	1	1
Paser	6	6	6	6	6

Tabel 8.2.2 Banyaknya Pelayanan Jasa Melalui Kantor Pos atau Pos Pembantu di Kabupaten Paser, 2022
Number of Services at General Post Office/Auxiliary Post Office in Paser Regency, 2022

Kantor Unit Office Unit	Wesel Pos Money Order		Pensiun Pension	
	Terima Acceptance	Bayar Pay/Send	Terima Acceptance	Bayar Pay/Send
(1)	(2)	(3)	(4)	(5)
Batu Kajang	362	98	-	2 664
Tanah Grogot	1 014	569	-	204
Kuaro	609	101	-	528
Long Ikis	829	155	-	12
Muara Komam	155	60	-	132
Long Kali	252	23	-	420
Jumlah/Total	3 221	1 006	0	3 960

Sumber/Source: PT Pos Indonesia/ PT Pos Indonesia

Tabel
Table 8.2.3**Banyaknya Surat Pos dan Paket Pos Melalui Kantor Pos atau Pos Pembantu di Kabupaten Paser, 2022**
Number of Post Letters and Post Parcel of Post Office/ Auxiliary Postin in Paser Regency, 2022

Kantor Unit <i>Office Unit</i>	Kilat/Kilat Khusus <i>Special Express</i>		Paket Pos <i>Parcel</i>	
	Diposkan <i>Mailed</i>	Diserahkan <i>Received</i>	Diposkan <i>Mailed</i>	Diserahkan <i>Received</i>
(1)	(2)	(3)	(4)	(5)
Batu Kajang	1 244	8 236	174	592
Tanah Grogot	10 498	22 936	807	1 563
Kuaro	1 289	4 646	83	301
Long Ikis	1 432	7 325	82	503
Muara Komam	233	1 310	18	72
Long Kali	831	3 533	47	150
Jumlah/Total	15 527	47 986	1 211	3 181

Sumber/Source: PT Pos Indonesia/ PT Pos Indonesia



PERBANKAN, KOPERASI, DAN HARGA-HARGA

Banking, Cooperative, and Prices

PENYALURAN KREDIT OLEH BANK UMUM di KABUPATEN PASER

Credit Distribution in Paser Regency

1,68 Milyar

Besaran Kredit yang disalurkan selama 2022

Amount of credit distributed during 2022



30,59% Kredit

Disalurkan kepada Sektor Perdagangan Besar dan Eceran

Distributed to Wholesale and Retail Trade Sector

JUMLAH KOPERASI AKTIF

Number of Active Cooperative

2022	183
2021	192
2020	169
2019	169

PENJELASAN TEKNIS

1. **Kantor bank** terdiri dari Kantor Cabang (KCP), Kantor Cabang Pembantu (KCP), dan kantor di bawah KCP
2. **Uang beredar dalam arti sempit (M1)** adalah keajiban sistem moneter yang terdiri dari uang kartal dan uang giral.
3. **Uang beredar dalam arti luas (M2)** atau likuiditas perekonomian adalah kewajiban sistem moneter yang terdiri atas M1, uang kuasi, dan surat berharga.
4. **Uang kartal** terdiri atas uang kertas dan uang logam yang berlaku, tidak termasuk uang kas pada Kantor Perbendaharaan dan Kas Negara (KPPN) dan bank umum.
5. **Uang giral** terdiri atas rekening giro, kiriman uang, simpanan berjangka, dan tabungan dalam rupiah yang sudah jatuh waktu, yang seluruhnya merupakan simpanan penduduk dalam rupiah pada sistem moneter.
6. **Uang kuasi** terdiri atas simpanan berjangka dan tabungan umum pada bank umum, baik dalam rupiah maupun valuta asing.

TECHNICAL NOTES

1. **Bank offices** consist of branch office (KC), sub branch office (KCP), and offices under KCP.
2. **The "broad money (M1)" in specific term** is liabilities of the monetary system consisting of currency and demand deposits.
3. **The "broad money (M2)" in a broader term or "domestic liquidity"** is liabilities of the monetary system consisting M1, quasi mne, and securities other than shares.
4. **Currency** consist of legal bank notes and coins excluding cash in the government treasury offices and commercial banks.
5. **Demand deposit** comprises current accounts, transfer, matured time, and savngs deposits in rupiah, held by residents in commercial banks.
6. **Quasi money** consist of time and savings deposits in rupiah and foreign currency held by residents in commercial banks.

7. **Koperasi** adalah badan usaha yang beranggotakan orang seorang atau badan hukum koperasi dengan melandaskan kegiatannya berdasarkan prinsip koperasi sekaligus sebagai gerakan ekonomi rakyat yang berdasarkan atas asas kekeluargaan.
7. **Cooperative** is an establishment that its member are people or establishment with legal status of cooperative and its activities based on people economic movement.

<https://paserkab.bps.go.id>

ULASAN**DESCRIPTION****PERBANKAN**

Bank merupakan salah satu lembaga yang memberikan berbagai macam layanan dibidang keuangan, seperti tabungan, deposito, kredit, transfer, belanja pra bayar dan lain-lain.

Perkembangan perbankan dapat menggambarkan perkembangan ekonomi suatu daerah. Dengan adanya layanan kredit usaha dari bank diharapkan masyarakat dapat mengembangkan usahanya dengan lebih mudah. Posisi kredit usaha mikro, kecil, dan menengah pada tahun 2021 sama-sama mengalami penurunan jumlah kredit usaha dibandingkan tahun sebelumnya.

KOPERASI

Penyelenggaraan pembangunan koperasi diarahkan untuk meningkatkan lembaga koperasi aktif yang sehat dan meningkatkan peranan koperasi dalam penyediaan barang dan jasa bagi anggotanya. Pada tahun 2022, di Kabupaten Paser terdapat 336 unit koperasi, yang terdiri dari 36 unit KUD, 18 unit KPR, 22 unit KOPKAR, dan 260 unit koperasi lainnya. Sedangkan jika ditinjau berdasarkan kecamatan, koperasi paling banyak berada di Kecamatan Tanah Grogot.

BANKS

Banks are institutions providing various kinds of services in the finance sector, like savings, deposit, credit, transfer, prepaid expenditures, and others.

The development of banks can describe the economic development of a region. With bank credit service availability, people can grow their business much easier. Outstanding of commercial banks credit to micro, small and medium enterprises decreasing in 2021 during the year.

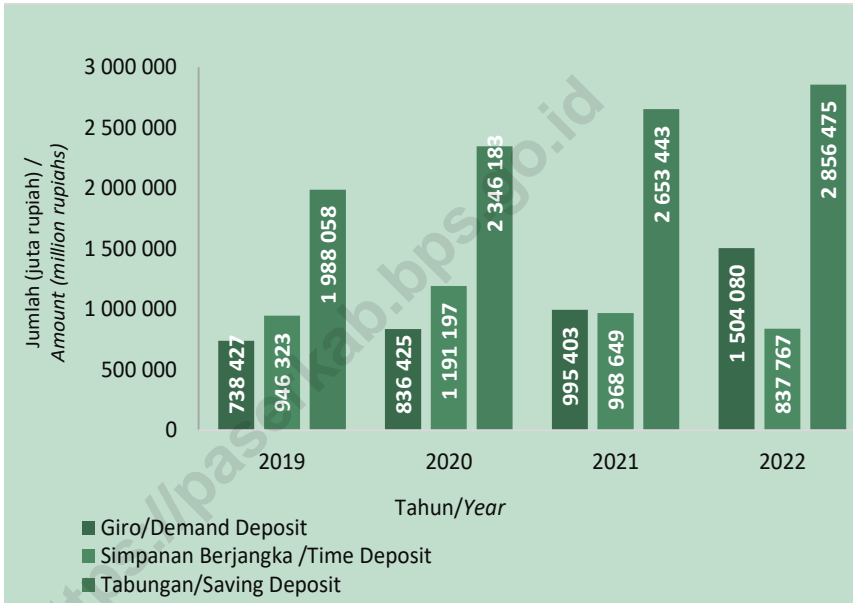
COOPERATIVE

Implementation of cooperation building is directed to improve the activity and growth of cooperative institutions and enhance the role of cooperatives in the provision of goods and services for its members. In 2022, there were 336 cooperatives units in Paser Regency, consist of 36 units of KUD, 18 units of KPR, 22 units of KOPKAR, and 260 units of other cooperatives. Meanwhile, most cooperatives are located in Tanah Grogot subdistrict.

Gambar 9.1
Figures

Posisi Simpanan Masyarakat (Rupiah dan Valuta Asing) pada Bank Umum dan BPR Menurut Jenis Simpanan di Kabupaten Paser (juta rupiah), 2019-2022

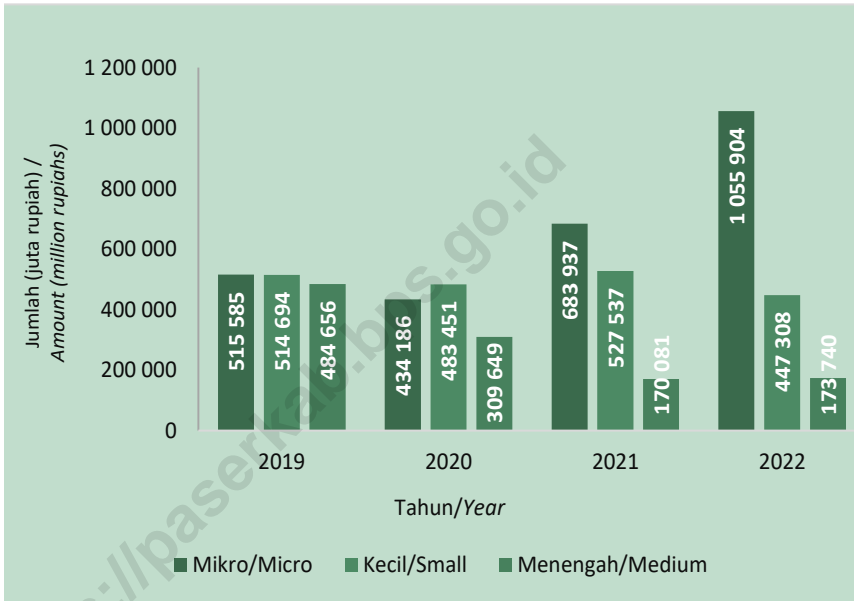
Outstanding of Private Deposits of Commercial and Rural Banks (Rupiah and Foreign Exchange) by Type of Deposit in Paser Regency (million rupiahs), 2019-2022



Sumber/Source: Kantor Perwakilan Bank Indonesia Provinsi Kalimantan Timur/Bank of Indonesia-Kalimantan Timur Province

Gambar 9.2
Figures

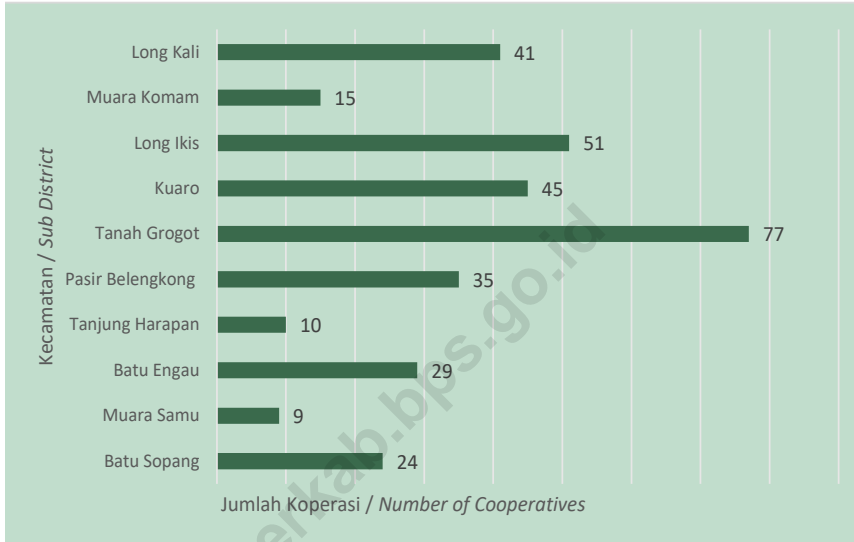
Posisi Kredit Usaha Mikro, Kecil, dan Menengah (UMKM) yang Diberikan Bank Umum Menurut Kriteria Usaha di Kabupaten Paser (juta rupiah), 2019-2022
Outstanding of Commercial Banks Credits to Micro, Small, and Medium Scale Enterprises (MSMEs) in Paser Regency (million rupiahs), 2019-2022



Sumber/Source: Kantor Perwakilan Bank Indonesia Provinsi Kalimantan Timur/Bank of Indonesia-Kalimantan Timur Province

Gambar 9.3
Figures

Jumlah Koperasi Menurut Kecamatan di Kabupaten Paser, 2022
Number of Cooperatives by Subdistrict in Paser Regency, 2022



Sumber/Source: Dinas Perindustrian, Perdagangan dan Koperasi, dan UKM Kabupaten Paser/ Trade and Cooperatives, Micro and Medium Scale Business Services of Paser Regency

9.1 PERBANKAN BANKING

Tabel 9.1.1 Posisi Simpanan Masyarakat (Rupiah dan Valuta Asing) pada Bank Umum dan BPR Menurut Jenis Simpanan di Kabupaten Paser (juta rupiah), 2019-2022
Outstanding of Private Deposits of Commercial and Rural Banks (Rupiah and Foreign Exchange) by Type of Deposit in Paser Regency (million rupiahs), 2019-2022

Jenis Simpanan Type of Deposits	2019	2020	2021	2022
(1)	(2)	(3)	(4)	(5)
Giro/Demand Deposit				
Nominal/Nominal	738 427	836 425	995 403	1 504 080
Rekening (satuan)/Account (number)	1 998	2 245	2 443	2 087
Simpanan Berjangka/Time Deposit				
Nominal/Nominal	946 323	1 191 197	968 649	837 767
Rekening (satuan)/Account (number)	1 765	1 832	1 819	1 987
Tabungan/Saving Deposit				
Nominal/Nominal	1 988 058	2 346 183	2 653 443	2 856 475
Jumlah bilyet (satuan)/Bilyet (number)	354 327	428 340	498 990	420 528
Jumlah Nominal/Nominal Total	3 672 808	4 373 805	4 617 495	5 198 322

Sumber/Source: Kantor Perwakilan Bank Indonesia Provinsi Kalimantan Timur/Bank of Indonesia-Kalimantan Timur Province

Tabel 9.1.2 **Posisi Pinjaman Rupiah dan Valuta Asing yang Diberikan Bank Umum dan BPR Menurut Sektor Ekonomi di Kabupaten Paser (juta rupiah), 2019-2022**
Outstanding of Loans in Rupiahs and Foreign Exchange of Commercial and Rural Banks by Economic Sectors in Paser Regency (million rupiahs), 2019-2022

Sektor Ekonomi <i>Economic Sector</i>	2019	2020	2021	2022
(1)	(2)	(3)	(4)	(5)
Pinjaman berdasarkan lapangan usaha/Loans by industrial origin	3 024 211	2 642 489	2 756 098	3 741 216
Pertanian, kehutanan & perikanan/ <i>Agriculture, forestry & fishery</i>	22 555	32 757	27 618	48 819
Pertambangan dan penggalian/ <i>Mining and quarrying</i>	769 394	888 628	544 331	325 655
Industri pengolahan/ <i>Manufacturing industry</i>	278 382	19 070	22 339	41 960
Pengadaan listrik dan gas/ <i>Electricity and gas supply</i>	-	119	39	12
Pengadaan Air, Pengelolaan Sampah, Limbah Dan Daur Ulang/ <i>Water supply, sewerage, waste management and remediation activities</i>	440	946	421	1 270
Konstruksi/ <i>Construction</i>	143 738	106 386	239 181	216 134
Perdagangan Besar Dan Eceran, Reparasi Mobil Dan Motor/ <i>Wholesale and retail trade; repair of motor vehicles and motorcycles</i>	790 182	580 479	579 243	598 145
Transportasi Dan Pergudangan/ <i>Transportation and storage</i>	114 175	86 002	38 068	34 415
Penyediaan Akomodasi Dan Makan Minum/ <i>Accommodation and food service activities</i>	41 643	45 170	50 870	55 066
Informasi Dan Komunikasi/ <i>Information and communication</i>	168	318	1 125	904
Jasa Keuangan Dan Asuransi/ <i>Financial and insurance activities</i>	5 461	4 514	4 057	4 753
Real Estate/ <i>Real Estate</i>	7 391	7 767	7 390	12 277

Lanjutan Tabel/*Continued Table 9.1.2*

Sektor Ekonomi <i>Economic Sector</i>	2019	2020	2021	2022
(1)	(2)	(3)	(4)	(5)
Jasa Perusahaan/ <i>Business Services</i>	20 274	16 383	293 894	498 229
Administrasi Pemerintahan, Pertahanan Dan Jaminan Sosial Wajib/ <i>Public administration and defence; compulsory social security</i>	157	-	-	-
Jasa Pendidikan/ <i>Education</i>	210	111	2 449	2 054
Jasa Kesehatan Dan Kegiatan Lainnya/ <i>Health and social work activities</i>	368	513	762	3 674
Jasa Lainnya/ <i>Other service activities</i>	829 672	853 327	944 309	1 897 848
Pinjaman kepada bukan lapangan usaha/<i>Loans to nonindustrial origin</i>	954 622	978 695	994 748	1 084 934
Rumah Tinggal/ <i>Housing</i>	68 420	72 222	81 482	97 104
Flat dan apartemen/ <i>Flat and apartment</i>	884	217	200	181
Rumah toko dan rumah kantor/ <i>Shophouse and officehouse</i>	-	-	-	-
Kendaraan bermotor/ <i>Vehicles</i>	32 847	28 000	25 049	41 336
Lainnya/ <i>Others</i>	852 470	878 256	888 018	946 314
Jumlah/<i>Total</i>	3 978 833	3 621 185	3 750 846	4 826 150

Sumber/*Source*: Kantor Perwakilan Bank Indonesia Provinsi Kalimantan Timur/*Bank of Indonesia-Kalimantan Timur Province*

Tabel 9.1.3 **Posisi Pinjaman Rupiah dan Valuta Asing yang Diberikan Bank Umum dan BPR Menurut Jenis Penggunaan di Kabupaten Paser (jutarupiah), 2019-2022**
Outstanding of Loans in Rupiahs and Foreign Exchange of Commercial and Rural Banks by Type of Loans in Paser Regency (million rupiahs), 2019-2022

Jenis Penggunaan <i>Type of Loans</i>	2019	2020	2021	2022
(1)	(2)	(3)	(4)	(5)
Modal Kerja/ <i>Working Capital</i>	1 197 449	1 067 359	1 298 099	1 421 979
Investasi/ <i>Investment</i>	460 418	400 710	383 011	1 322 757
Konsumsi/ <i>Consumption</i>	954 622	978 695	994 748	1 084 934
Jumlah/Total	2 612 489	2 446 764	2 675 859	3 829 670

Sumber/Source: Kantor Perwakilan Bank Indonesia Provinsi Kalimantan Timur/*Bank of Indonesia-Kalimantan Timur Province*

Tabel 9.1.4 **Posisi Kredit Usaha Mikro, Kecil, dan Menengah (UMKM) yang Diberikan Bank Umum Menurut Kriteria Usaha di Kabupaten Paser (juta rupiah), 2019-2022**
Outstanding of Commercial Banks Credits to Micro, Small, and Medium Scale Enterprises (MSMEs) in Paser Regency (million rupiahs), 2019-2022

Kriteria Usaha Business Criteria	2019	2020	2021	2022
(1)	(2)	(3)	(4)	(5)
Mikro/ <i>Micro</i>	515 585	434 186	683 937	1 055 904
Kecil/ <i>Small</i>	514 694	483 451	527 537	447 308
Menengah/ <i>Medium</i>	484 656	309 649	170 081	173 740
Jumlah/Total	1 514 935	1 227 286	1 381 555	1 676 951

Sumber/Source: Kantor Perwakilan Bank Indonesia Provinsi Kalimantan Timur/*Bank of Indonesia-Kalimantan Timur Province*

Tabel 9.1.5 **Posisi Kredit Usaha Mikro, Kecil, dan Menengah (UMKM) yang Diberikan Bank Umum Menurut Jenis Penggunaan di Kabupaten Paser (juta rupiah), 2019-2021**
Outstanding of Commercial Banks Credits to Micro, Small, and Medium Scale Enterprises (MSMEs) by Type of Credits in Paser Regency (million rupiahs), 2019-2021

Jenis Penggunaan <i>Type of Credits</i>	2019	2020	2021	2022
(1)	(2)	(3)	(4)	(5)
<i>Modal Kerja/Working Capital</i>	819 581	833 249	1 042 478	1 184 567
<i>Investasi/Investment</i>	695 353	394 037	339 077	492 384
<i>Tidak Teridentifikasi/Unidentified</i>	-	-	-	-
Jumlah/Total	1 514 935	1 227 286	1 381 555	1 676 951

Sumber/Source: Kantor Perwakilan Bank Indonesia Provinsi Kalimantan Timur/Bank of Indonesia-Kalimantan Timur Province

Tabel
Table 9.1.6

Posisi Kredit Mikro, Kecil, dan Menengah yang Diberikan Bank Umum Menurut Sektor Ekonomi di Kabupaten Paser (juta rupiah), 2019-2021
Outstanding of Commercial Banks Credits to Micro, Small, and Medium Scale Enterprise by Economic Sectors in Paser Regency (million rupiahs), 2019-2021

Sektor Ekonomi <i>Economic Sector</i>	2019	2020	2021	2022
(1)	(2)	(3)	(4)	(5)
Pinjaman berdasarkan lapangan usaha/Loans by industrial origin	1 514 935	1 227 286	1 381 555	1 676 951
Pertanian, kehutanan & perikanan/ <i>Agriculture, forestry & fishery</i>	20 523	28 503	27 593	48 748
Pertambangan dan penggalian/ <i>Mining and quarrying</i>	1 727	9 421	10 193	6 368
Industri pengolahan/ <i>Manufacturing industry</i>	278 305	17 849	20 375	41 960
Pengadaan listrik dan gas/ <i>Electricity and gas supply</i>	-	119	39	12
Pengadaan Air, Pengelolaan Sampah, Limbah Dan Daur Ulang/ <i>Water supply, sewerage, waste management and remediation activities</i>	389	901	421	1 270
Konstruksi/ <i>Construction</i>	118 356	99 913	133 077	116 667
Perdagangan Besar Dan Eceran, Reparasi Mobil Dan Motor/ <i>Wholesale and retail trade; repair of motor vehicles and motorcycles</i>	460 107	461 630	490 683	512 939
Transportasi Dan Pergudangan/ <i>Transportation and storage</i>	114 378	85 701	38 186	34 415
Penyediaan Akomodasi Dan Makan Minum/ <i>Accommodation and food service activities</i>	40 811	43 901	50 102	54 602
Informasi Dan Komunikasi/ <i>Information and communication</i>	152	270	1 125	904
Jasa Keuangan Dan Asuransi/ <i>Financial and insurance activities</i>	5 411	4 514	4 057	4 753
Real Estate/ <i>Real Estate</i>	7 399	7 526	7 390	12 277

Lanjutan Tabel/Continued Table 9.1.6

Sektor Ekonomi <i>Economic Sector</i>	2019	2020	2021	2022
(1)	(2)	(3)	(4)	(5)
Jasa Perusahaan/ <i>Business Services</i>	8 386	10 538	8 845	31 204
Administrasi Pemerintahan, Pertahanan Dan Jaminan Sosial Wajib/ <i>Public administration and defence; compulsory social security</i>	81	-	-	-
Jasa Pendidikan/ <i>Education</i>	167	94	2 449	2 054
Jasa Kesehatan Dan Kegiatan Lainnya/ <i>Health and social work activities</i>	368	513	762	3 674
Jasa Lainnya/ <i>Other service activities</i>	458 373	455 896	586 258	805 104
Pinjaman kepada bukan lapangan usaha/<i>Loans to nonindustrial origin</i>	0	0	0	0
Rumah Tinggal/ <i>Housing</i>	-	-	-	-
Flat dan apartemen/ <i>Flat and apartment</i>	-	-	-	-
Rumah toko dan rumah kantor/ <i>Shophouse and officehouse</i>	-	-	-	-
Kendaraan bermotor/ <i>Vehicles</i>	-	-	-	-
Lainnya/ <i>Others</i>	-	-	-	-
Jumlah/<i>Total</i>	1 514 935	1 227 286	1 381 555	1 676 951

Sumber/Source: Kantor Perwakilan Bank Indonesia Provinsi Kalimantan Timur/*Bank of Indonesia-Kalimantan Timur Province*

9.2 KOPERASI COOPERATIVE

Tabel 9.2.1 Banyaknya Koperasi Menurut Jenisnya di Kabupaten Paser, 2022
Number of Cooperatives by Type in Paser Regency, 2022

Jenis Koperasi <i>Type of Cooperatives</i>	Banyaknya <i>Numbers</i>
(1)	(2)
KUD	36
Koperasi Pertanian	5
Koperasi Perkebunan	37
Koperasi Perikanan	1
Koperasi Nelayan	5
Koperasi Kehutanan	1
Koppontren	5
Koperasi Karyawan	22
Koperasi Angkatan Darat	1
Koperasi Kepolisian	1
Koperasi Serba Usaha	67
Koperasi Simpan Pinjam	3
Koperasi Wisata	1

Lanjutan Tabel/Continued Table 9.2.1

Jenis Koperasi Type of Cooperatives	Banyaknya Numbers
(1)	(2)
Koperasi Telkom	-
Koperasi Pegawai Negeri (KPRI)	18
Koperasi Wanita	5
Koperasi Wredatama	-
Koperasi Pemuda	-
Koperasi Pertambangan	7
Koperasi Jasa	2
Koperasi Kelembagaan Kemasyarakatan	1
Koperasi Pedagang Kaki Lima	-
Kopinkra	1
Koperasi Lainnya	117
Jumlah/Total	336

Sumber/Source: Dinas Perindustrian, Perdagangan dan Koperasi, dan UKM Kabupaten Paser/ *Trade and Cooperatives, Micro and Medium Scale Business Services of Paser Regency*

Tabel 9.2.2 Jumlah Koperasi Aktif Menurut Kecamatan di Kabupaten Paser, 2019-2022
Table *Number of Active Cooperative by Subdistrict in Paser Regency, 2019-2022*

Kecamatan Subdistrict	2019	2020	2021	2022
(1)	(2)	(3)	(4)	(5)
Batu Sopang	13	13	18	14
Muara Samu	6	6	6	8
Batu Engau	19	19	19	23
Tanjung Harapan	5	5	6	5
Pasir Belengkong	18	18	22	16
Tanah Grogot	35	35	45	43
Kuaro	20	20	22	20
Long Ikis	28	28	28	31
Muara Komam	7	7	8	3
Long Kali	18	18	18	20
Paser	169	169	192	183

Sumber/Source: Dinas Perindustrian, Perdagangan dan Koperasi, dan UKM Kabupaten Paser/*Industry, Trade and Cooperatives, Micro and Medium Scale Business Service of Paser Regency*

Tabel 9.2.3 Jumlah Koperasi Menurut Jenis Koperasi dan Kecamatan di Kabupaten Paser, 2022
Table *Number of Cooperatives by Type of Cooperative and Subdistrict in Paser Regency, 2022*

Kecamatan Subdistrict	KUD	KPR	KOPKAR	Lainnya Other	Jumlah Total
(1)	(2)	(3)	(4)	(5)	(6)
Batu Sopang	1	-	4	19	24
Muara Samu	-	-	-	9	9
Batu Engau	2	-	7	20	29
Tanjung Harapan	-	-	-	10	10
Pasir Belengkong	6	-	4	25	35
Tanah Grogot	-	17	-	60	77
Kuaro	7	1	-	37	45
Long Ikis	15	-	3	33	51
Muara Komam	-	-	-	15	15
Long Kali	5	-	4	32	41
Paser	36	18	22	260	336

Sumber/Source: Dinas Perindustrian, Perdagangan dan Koperasi, dan UKM Kabupaten Paser/ *Trade and Cooperatives, Micro and Medium Scale Business Services of Paser Regency*

Tabel 9.2.4 Banyaknya Simpanan Anggota Koperasi Menurut Kecamatan (rupiah) di Kabupaten Paser, 2022
Number of Member Deposits of Cooperatives by Subdistrict (rupiahs) in Paser Regency, 2022

Kecamatan Subdistrict	Pokok Main Dues	Wajib Obligate Dues	Cadangan Reserve Funds
(1)	(2)	(3)	(4)
Batu Sopang	38 100 000	124 290 000	80 800 000
Muara Samu	244 228 743	242 228 743	9 044 000
Batu Engau	116 067 500	149 760 000	500 000
Tanjung Harapan	24 850 000	82 552 000	111 134 689
Pasir Belengkong	79 740 000	86 010 000	12 890 000
Tanah Grogot	135 585 000	7 801 060 050	3 174 638 258
Kuaro	49 385 000	40 781 500	268 500 000
Long Ikis	1 043 933 937	287 045 750	238 145 702
Muara Komam	22 250 000	9 700 000	42 000 000
Long Kali	54 550 000	76 890 000	8 000 000
Paser	1 808 690 180	8 900 318 043	3 945 652 649

Sumber/Source: Dinas Perindustrian, Perdagangan dan Koperasi, dan UKM Kabupaten Paser/ Trade and Cooperatives, Micro and Medium Scale Business Services of Paser Regency

Tabel 9.2.5 Banyaknya Modal Luar Koperasi Menurut Kecamatan (rupiah) di Kabupaten Paser, 2022
Table 9.2.5 Number of Out Capital of Cooperatives by Subdistrict (rupiahs) in Paser Regency, 2022

Kecamatan Subdistrict	Sukarela Valuntary Dues	Lembaga Keuangan Financial Institute	Lain-Lain Other
(1)	(2)	(3)	(4)
Batu Sopang	0	0	0
Muara Samu	12 200 000	0	0
Batu Engau	70 070 000	0	0
Tanjung Harapan	0	0	0
Pasir Belengkong	13 595 000	0	84 766 453
Tanah Grogot	2 466 136 271	0	226 001 489
Kuaro	97 440 000	0	84 992 850
Long Ikis	112 218 800	73 657 653	103 163 000
Muara Komam	0	0	0
Long Kali	50 000 000	0	0
Paser	2 821 660 071	73 657 653	498 923 792

Sumber/Source: Dinas Perindustrian, Perdagangan dan Koperasi, dan UKM Kabupaten Paser/ Trade and Cooperatives, Micro and Medium Scale Business Services of Paser Regency

10

PENGELUARAN PENDUDUK POPULATION EXPENDITURE

2021

FOOD EXPENDITURE

2022

PENGELUARAN MAKANAN

Rata-rata Pengeluaran per kapita komoditas makanan 673.982 rupiah

Average Food commodity per capita expenditure 673.982 rupiah

48,93%



Rata-rata Pengeluaran per kapita komoditas makanan 745.412 rupiah

Average Food commodity per capita expenditure 745.412 rupiah

51,73%

PENGELUARAN NON MAKANAN NON- FOOD EXPENDITURE

Rata-rata Pengeluaran per kapita komoditas non makanan 703.411 rupiah

Average Expenditure per capita for non-food commodities 703.411 rupiah

51,07%



Rata-rata Pengeluaran per kapita komoditas non makanan 695.551 rupiah

Average Expenditure per capita for non-food commodities 695.551 rupiah

48,27%



4,62%

Rata-rata Pengeluaran per kapita di Kabupaten Paser mengalami kenaikan sebesar 4,62 persen pada tahun 2021

Average Expenditure for consumption in Paser increased 4,62 percent in 2021



PENJELASAN TEKNIS

1. **Pengeluaran rata-rata per kapita** adalah biaya yang dikeluarkan untuk konsumsi semua anggota rumah tangga selama sebulan baik yang berasal dari pembelian, pemberian maupun produksi sendiri dibagi dengan banyaknya anggota rumah tangga dalam rumah tangga tersebut.

TECHNICAL NOTES

1. **Per capita Average Expenditure** is the cost spent for all household members consumption during the month, whether from purchasing, giving or own production, divided by the number of household members in the household.

<https://paserkab.bps.go.id>

ULASAN

Ukuran kesejahteraan masyarakat di suatu daerah dapat di lihat dengan menggunakan tingkat pendapatan masyarakat di wilayah tersebut. Tingkat pendapatan dapat berpengaruh terhadap daya beli masyarakat. Pendapatan yang rendah, tentunya mempersempit pilihan untuk memenuhi kebutuhan hidup.

Pengeluaran rata-rata perkapita masyarakat Kabupaten Paser pada tahun 2022 tersebar pada golongan pengeluaran per kapita perbulan Rp 300.000 – 499.999 sampai dengan Rp 1.500.000 ke atas. Ada 35,47% dari jumlah penduduk yang memiliki pengeluaran per kapita pada golongan 1.000.000-1.499.999 rupiah. Angka ini meningkat dibanding tahun 2021 sebesar 30,62%. Terdapat 0,72% penduduk dengan pengeluaran perkapita pada golongan 300.000-499.999 rupiah.

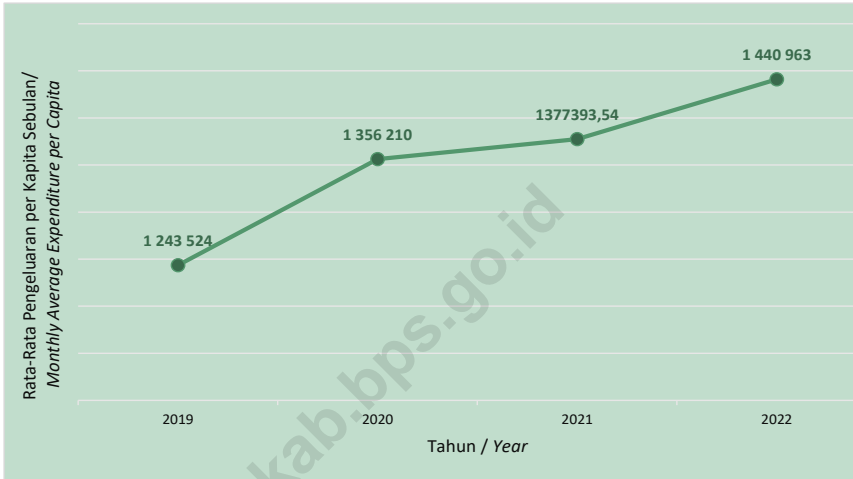
DESCRIPTION

The indicator of public welfare in an area can be measured by levels of community income in the area. Income level could impact on purchasing power parity. Low income will certainly lessen the choices to meet the needs of living.

The monthly average expenditure per capita of Paser Regency in 2022 is around Rp. 300,000 - 499,999 up to more than Rp. 1,500,000. About 35.47% of people with expenditure per capita in expenditure class of IDR 1,000,000-1,499,999, this number was increased than previous year. Besides, 0.72% of people with expenditure per capita in expenditure class of IDR 300,000-499,999.

Gambar 10.1
Figures

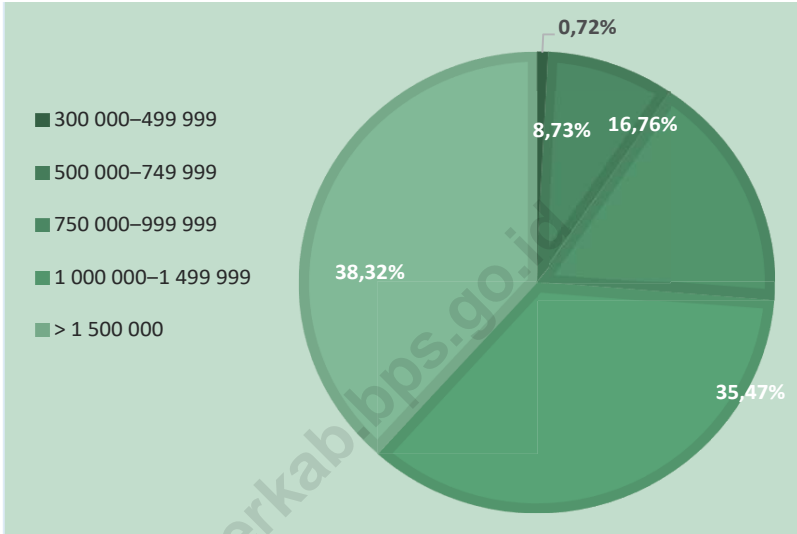
Pengeluaran per Kapita Sebulan Menurut Kelompok Komoditas di Kabupaten Paser, 2019 - 2022
Monthly Expenditure per Capita by Commodity Group in Paser Regency, 2019 - 2022



Sumber/Source: BPS Kabupaten Paser, Survei Sosial Ekonomi Nasional (Susenas)/BPS-Statistics of Paser Regency, National Socio Economic Survey

Gambar 10.2
Figures

Persentase Penduduk Menurut Golongan Pengeluaran Per Kapita Sebulan di Kabupaten Paser, 2019 - 2022
Percentage of Population by Expenditure Per Capita Per Month Class in Paser Regency, 2019 - 2022



Sumber/Source: BPS Kabupaten Paser, Survei Sosial Ekonomi Nasional (Susenas)/BPS-Statistics of Paser Regency, National Socio Economic Survey

Tabel
Table 10.1

Rata-rata Pengeluaran per Kapita Sebulan Menurut Kelompok Komoditas (rupiah) di Kabupaten Paser, 2020 - 2022

Monthly Average Expenditure per Capita by Commodity Group (rupiahs) in Paser Regency, 2020 - 2022

Kelompok Komoditas/Commodity Group	2020	2021	2022
(1)	(2)	(3)	(4)
Makanan/Food			
Padi-padian/Cereals	71 145,94	71 386,68	74 553,00
Umbi-umbian/Tubers	5 664,70	6 105,26	4 631,00
Ikan/udang/cumi/kerang/Fish/shrimp/common squid/shells	84 839,06	87 006,14	93 673,00
Daging/Meat	29 939,63	35 441,82	36 420,00
Telur dan susu/Eggs and milk	40 407,48	45 178,62	40 510,00
Sayur-sayuran/Vegetables	56 699,97	66 998,89	69 607,00
Kacang-kacangan/Legumes	14 550,28	16 463,82	15 971,00
Buah-buahan/Fruits	39 698,92	29 707,78	29 265,00
Minyak dan kelapa/Oil and coconut	16 120,50	17 500,67	26 948,00
Bahan minuman/Beverage stuffs	22 801,61	23 055,87	24 124,00
Bumbu-bumbuan/Spices	17 033,87	18 039,93	18 807,00
Konsumsi lainnya/Miscellaneous food items	16 034,44	16 614,82	17 306,00
Makanan dan minuman jadi/Prepared food and beverages	196 866,75	165 536,07	201 989,00
Rokok/Cigarettes	94 629,07	74 945,82	91 609,00
Jumlah makanan/Total food	706 432,22	673 982,17	745 412,00
Bukan makanan/Non-food			
Perumahan dan fasilitas rumah tangga/Housing and household facilities	373 371,89	406 742,77	426 635,00
Aneka komoditas dan jasa/Goods and services	143 038,89	133 625,15	130 404,00
Pakaian, alas kaki, dan tutup kepala/Clothing, footwear, and headgear	33 510,88	28 827,42	22 518,00
Komoditas tahan lama/Durable goods	41 891,92	65 156,25	49 507,00
Pajak, pungutan, dan asuransi/Taxes and insurance	43 233,19	57 790,18	60 088,00
Keperluan pesta dan upacara/kenduri/Parties and ceremonies	14 730,88	11 269,60	6 398,00
Jumlah bukan makanan/Total non-food	649 777,65	703 411,37	695 551,00
Jumlah/Total	1 356 209,88	1 377 393,54	1 440 963,00

Sumber/Source: BPS Kabupaten Paser, Survei Sosial Ekonomi Nasional (Susenas)/BPS-Statistics of Paser Regency, National Socio Economic Survey

Tabel 10.2 **Persentase Pengeluaran per Kapita Sebulan Menurut Kelompok Komoditas di Kabupaten Paser, 2020 - 2022**
Table 10.2 **Percentage of Monthly Expenditure per Capita by Commodity Group in Paser Regency, 2020 - 2022**

Kelompok Komoditas/Commodity Group	2020	2021	2022
(1)	(2)	(3)	(4)
Makanan/Food			
Padi-padian/Cereals	5,25	5,18	5,17
Umbi-umbian/Tubers	0,42	0,44	0,32
Ikan/udang/cumi/kerang/Fish/shrimp/common squid/shells	6,26	6,32	6,50
Daging/Meat	2,21	2,57	2,53
Telur dan susu/Eggs and milk	2,98	3,28	2,81
Sayur-sayuran/Vegetables	4,18	4,86	4,83
Kacang-kacangan/Legumes	1,07	1,20	1,11
Buah-buahan/Fruits	2,93	2,16	2,03
Minyak dan kelapa/Oil and coconut	1,19	1,27	1,87
Bahan minuman/Beverage stuffs	1,68	1,67	1,67
Bumbu-bumbuan/Spices	1,26	1,31	1,31
Konsumsi lainnya/Miscellaneous food items	1,18	1,21	1,20
Makanan dan minuman jadi/Prepared food and beverages	14,52	12,02	14,02
Rokok/Cigarettes	6,98	5,44	6,36
Jumlah makanan/Total food	52,09	48,93	51,73
Bukan makanan/Non-food			
Perumahan dan fasilitas rumah tangga/Housing and household facilities	27,53	29,53	29,61
Aneka komoditas dan jasa/Goods and services	10,55	9,70	9,05
Pakaian, alas kaki, dan tutup kepala/Clothing, footwear, and headgear	2,47	2,09	1,56
Komoditas tahan lama/Durable goods	3,09	4,73	3,44
Pajak, pungutan, dan asuransi/Taxes and insurance	3,19	4,20	4,17
Keperluan pesta dan upacara/kenduri/Parties and ceremonies	1,09	0,82	0,44
Jumlah bukan makanan/Total non-food	47,91	51,07	48,27
Jumlah/Total	100,00	100,00	100,00

Sumber/Source: BPS Kabupaten Paser, Survei Sosial Ekonomi Nasional (Susenas)/BPS-Statistics of Paser Regency, National Socio Economic Survey

Tabel
Table 10.3

Persentase Penduduk Menurut Golongan Pengeluaran Per Kapita Sebulan di Kabupaten Paser, 2020 - 2022
Percentage of Population by Class of Monthly Expenditure per Capita in Paser Regency, 2020 - 2022

Golongan Pengeluaran Per Kapita Sebulan (rupiah) Class of Monthly Expenditure per Capita (rupiahs)	2020	2021	2022
(1)	(2)	(3)	(4)
< 150 000	-	-	-
150 000 - 199 999	-	-	-
200 000 - 299 999	-	-	-
300 000 - 499 999	1,79	2,05	0,72
500 000 - 749 999	18,36	12,99	8,73
750 000 - 999 999	16,95	24,26	16,76
1 000 000 - 1 499 999	33,43	30,62	35,47
1 500 000 +	29,47	30,08	38,32
Jumlah/Total	100,00	100,00	100,00%

Sumber/Source: BPS Kabupaten Paser, Survei Sosial Ekonomi Nasional (Susenas)/BPS-Statistics of Paser Regency, National Socio Economic Survey

11

PERDAGANGAN
TRADE



SARANA PERDAGANGAN
TRADING FACILITIES



<https://pasar.kat.com>

130
PASAR
MARKET

PENJELASAN TEKNIS

1. **Pasar Desa** adalah tempat bertemunya penjual dan pembeli untuk melakukan transaksi jual beli barang atau jasa yang lokasinya ada di Desa.
2. **Toko** adalah bangunan gedung dengan fungsi usaha yang digunakan untuk menjual barang dan terdiri dari hanya satu penjual
3. **Kios** adalah bangunan permanen di area pasar yang beratap dan dipisahkan satu dengan yang lainnya dengan pemisah mulai dari lantai sampai dengan langit-langit yang dipergunakan untuk usaha berjualan
4. **Pedagang** adalah orang yang melakukan perdagangan, memperjualbelikan barang yang tidak diproduksi sendiri, untuk memperoleh suatu keuntungan
5. **Persediaan Awal** adalah stock barang/beras yang ada di gudang Bulog pada awal periode.
6. **Pemasukan** adalah penerimaan barang/beras yang masuk ke gudang Bulog baik melalui pengadaan dalam negeri/luar negeri atau melalui movereg selama periode pencatatan.

TECHNICAL NOTES

1. **Village Market** is a place where sellers and buyers meet to carry out buying and selling goods or services.
2. **Stores** are buildings with business functions that are used to sell goods and consist of only one seller
3. **Kios** is a permanent building in a covered market area and separated from one another by separating from the floor to the ceiling that is used for businesses selling
4. **Trader** is a person who trades, trades goods that are not produced themselves, to obtain a profit
5. **Existing Stock** is total stocks of goods/rice initially in the warehouse at the beginning of the period.
6. **Incoming** is the amount of goods/rice that enters the Bulog warehouse either through domestic/foreign procurement or through a movereg during the recording period.

7. **Persediaan yang dikuasai** adalah jumlah stock/ persediaan awal ditambah dengan pemasukan.
8. **Penyaluran** adalah jumlah barang/beras yang dikeluarkan dari gudang Bulog atau di distribusikan.
9. **Persediaan akhir** adalah stock barang/beras yang ada di gudang Bulog pada akhir periode, yaitu persediaan awal ditambah dengan pemasukan kemudian di kurangi dengan penyaluran/distribusi
7. **Fixed Stock** is total of existing stock plus incoming stock added.
8. **Distribution** is the amount of goods/rice released or distributed from the Bulog warehouse.
9. **Previous Stock** is total stocks of goods/rice initially in the warehouse at the end of the period, equals to existing stock plus income stock added and then reduced by distributed stocks.

ULASAN**DESCRIPTION****Pasar Desa**

Pada umumnya kondisi Pasar Desa yang ada di Kecamatan tidak beroperasi setiap hari (hanya hari-hari tertentu) namun keberadaan pasar tersebut sangat berperan dalam menggerakkan roda perekonomian.

Tahun 2022, jumlah Pasar Desa yang ada di Kabupaten Paser ada sebanyak 130 unit yang tersebar di 10 kecamatan. Jumlah Pasar yang paling banyak terletak di Kecamatan Long Kali sebanyak 26 Pasar Desa dan paling sedikit adalah Batu Sopang sebanyak 3 Pasar Desa.

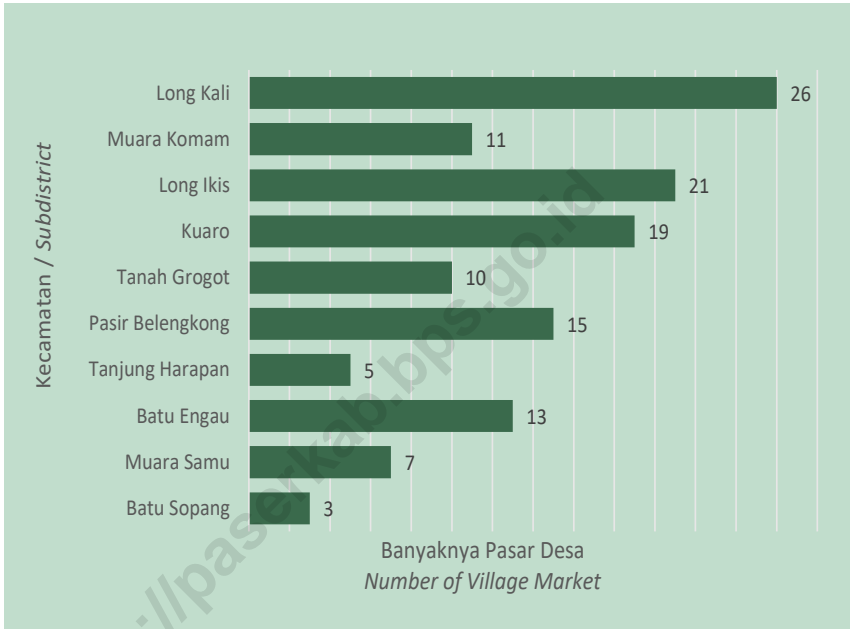
Village Market

In general, market conditions in sub-districts do not operate every day (open only in certain day), but the markets' existence influence the economy so much.

In 2022, there are 130 Village Markets in Paser Regency, spread over 10 subdistricts. The most number of markets in the district of Long Kali are 26 village markets and the smallest is Batu Sopang with 3 village markets.

Gambar 11
Figures

Banyaknya Pasar Desa Menurut Kecamatan di Kabupaten Paser, 2022
Number of Village Market by Subdistrict in Paser Regency, 2022



Sumber/Source: Dinas Perindustrian, Perdagangan dan Koperasi, dan UKM Kabupaten Paser/Industry, Trade and Cooperatives, Micro and Medium Scale Business Service of Paser Regency

Tabel 11.1 Jumlah Pedagang di Pasar Desa Menurut Kecamatan di Kabupaten Paser, 2022
Table 11.1 Number of Merchants in Village Market by Subdistrict in Paser Regency, 2022

Kecamatan Subdistrict	Pedagang Trader
(1)	(2)
Batu Sopang	270
Muara Samu	345
Batu Engau	677
Tanjung Harapan	285
Pasir Belengkong	1 141
Tanah Grogot	2 784
Kuaro	951
Long Ikis	1 236
Muara Komam	285
Long Kali	975
Paser	8 949

Sumber/Source: Dinas Perindustrian, Perdagangan dan Koperasi, dan UKM Kabupaten Paser/Industry, Trade and Cooperatives, Micro and Medium Scale Business Service of Paser Regency

Tabel 11.2 **Jumlah Sarana Perdagangan Menurut Jenisnya di Kabupaten Paser, 2019-2022**
Table 11.2 **Number of Trading Facilities by Type of Facility in Paser Regency, 2019-2022**

Jenis Sarana Perdagangan Type of Trading Facilities	2019	2020	2021	2022
(1)	(2)	(3)	(4)	(5)
Pasar/Market	118	128	130	130
Toko/Store	830	836
Kios	1 581	1 581
Warung	137	137
Jumlah/Total	2 666	2 682	130	130

Sumber/Source: Dinas Perindustrian, Perdagangan dan Koperasi, dan UKM Kabupaten Paser/Industry, Trade and Cooperatives, Micro and Medium Scale Business Service of Paser Regency

Tabel
Table 11.3**Banyaknya Pasar Desa Menurut Kecamatan di Kabupaten Paser, 2022**
Number of Village Market by Subdistrict in Paser Regency, 2022

Kecamatan Subdistrict	Jumlah Pasar Desa Village Market
(1)	(2)
Batu Sopang	3
Muara Samu	7
Batu Engau	13
Tanjung Harapan	5
Pasir Belengkong	15
Tanah Grogot	10
Kuaro	19
Long Ikis	21
Muara Komam	11
Long Kali	26
Paser	130

Sumber/Source: Dinas Perindustrian, Perdagangan dan Koperasi, dan UKM Kabupaten Paser/*Industry, Trade and Cooperatives, Micro and Medium Scale Business Service of Paser Regency*

Tabel 11.4 **Penyaluran dan Penjualan Beras (BULOG) Menurut Golongan Konsumen (kg) di Kabupaten Paser, 2018-2022**
Sales and Distribution of Rice (BULOG) by Consumer Groups (kg) in Paser Regency, 2018 - 2022

Golongan Konsumen Consumer Group	2018	2019	2020	2021	2022
(1)	(2)	(3)	(4)	(5)	(6)
TNI/POLRI Army/Police	-	-	40 000	-	-
Pegawai Negeri Civil Servant	-	-	-	-	-
Peg. Otonom/Inpres Local Civil Servant	1 322	3 360	-	-	-
Departemen Sosial Social Department	-	-	-	20 000	2 000
Bina Tuna Warga/Rutan Orphan Person Aid	-	-	-	-	-
PN / PNP State Companies	-	-	-	-	-
Transmigrasi Transmigration	3 400	19 600	-	1 935	5 805
Pasaran umum Public Market	17 750	229 765	2 018 234	559 020,5	1 365 165
Karyawan/ Labour Logistics Office	7 940	4 700	4 430	5 040	4 790
Susut Decrease	-	3 741	-	-	2 670
Lain - lain Other	4 874 766	2 400 770	755 903	794 528	17 445
Jumlah / Total	4 905 178	2 661 936	2 818 567	1 380 523	1 397 875

Sumber/Source: Perum BULOG Kantor Cabang Pembantu Tanah Grogot/ BULOG Branch Office of Tanah Grogot

Tabel 11.5 **Persediaan, Pengadaan, dan Penyaluran Beras (BULOG) di Kabupaten Paser (Kg), 2018 - 2022**
Stock, Supply and Distribution of Rice (BULOG) in Paser Regency (Kg), 2018 - 2022

Uraian Description	2018	2019	2020	2021	2022
(1)	(2)	(3)	(4)	(5)	(6)
Persediaan Awal <i>Existing Stock</i>	1 931 048	1 209 560	1 483 964	985 947	663 560
Pemasukan <i>Incoming</i>	300 000	1 141 140	1 500 000	477 500	249 500
Koperasi / KUD & Non KUD <i>Cooperative</i>	3 883 690	1 795 200	820 550	580 000	539 350
Persediaan yang dikuasai <i>Fixed Stock</i>	6 114 738	4 145 900	3 804 514	2 043 447	1 452 410
Penyaluran <i>Distribution</i>	4 905 178	2 661 936	2 818 567	1 380 522	1 397 857
Persediaan Akhir <i>Previous Stock</i>	1 209 560	1 483 964	985 948	662 925	54 535

Sumber/Source: Perum BULOG Kantor Cabang Pembantu Tanah Grogot/ *BULOG Branch Office of Tanah Grogot*

Tabel 11.6 **Persediaan, Pengadaan, dan Penyaluran Komoditi Lainnya (BULOG) di Kabupaten Paser (Kg), 2021 - 2022**
Stock, Supply and Distribution of Other Commodities (BULOG) in Paser Regency (Kg), 2021 - 2022

Uraian Description	Gula/Sugar		Minyak Goreng/Oil	
	2021	2022	2021	2022
(1)	(2)	(3)	(4)	(5)
Persediaan Awal Existing Stock	108 007	49 750	666	1 056
Pemasukan Incoming	-	25 000	8 000	10 968
Koperasi KUD & Non KUD Cooperative	-	-	-	-
Persediaan yg dikuasai Fixed Stock	108 007	74 750	8 666	12 024
Penyaluran Distribution	58 257	69 850	7 610	11 251
Persediaan Akhir Previous Stock	49 750	4 900	1 056	773

Lanjutan Tabel/*Continued Table 11.6*

Uraian <i>Description</i>	Daging/ <i>Meat</i>		Tepung Terigu/ <i>Wheat Flour</i>	
	2021	2022	2021	2022
(1)	(6)	(7)	(8)	(9)
Persediaan Awal <i>Existing Stock</i>	632	1 527	4 125	2 500
Pemasukan <i>Incoming</i>	31 000	13 700	5 500	700
Koperasi KUD & Non KUD <i>Cooperative</i>	-	-	-	-
Persediaan yg dikuasai <i>Fixed Stock</i>	31 632	15 227	9 625	3 200
Penyaluran <i>Distribution</i>	30 105	15 227	7 125	3 200
Persediaan Akhir <i>Previous Stock</i>	1 527	-	2 500	-

Sumber/Source: Perum BULOG Kantor Cabang Pembantu Tanah Grogot/ *BULOG Branch Office of Tanah Grogot*

PDRB Atas Dasar Harga Berlaku
GRDP at current market prices
Rp 76,20 triliun
billion

PDRB Atas Dasar Harga Konstan
GRDP at constant market prices
Rp 36,98 triliun
billion



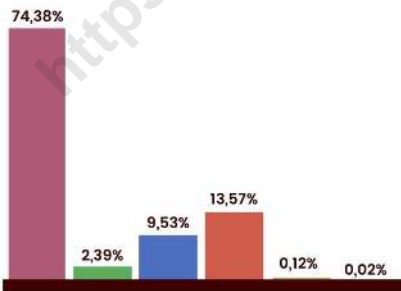
PERTUMBUHAN PRODUK DOMESTIK REGIONAL BRUTO (PDRB) DI KABUPATEN PASER, 2018-2022 (PERSEN)

Growth Rate of Gross Regional Domestic Product (GRDP) in Paser Regency



STRUKTUR EKONOMI MENURUT PENGELUARAN DI KABUPATEN PASER, 2022

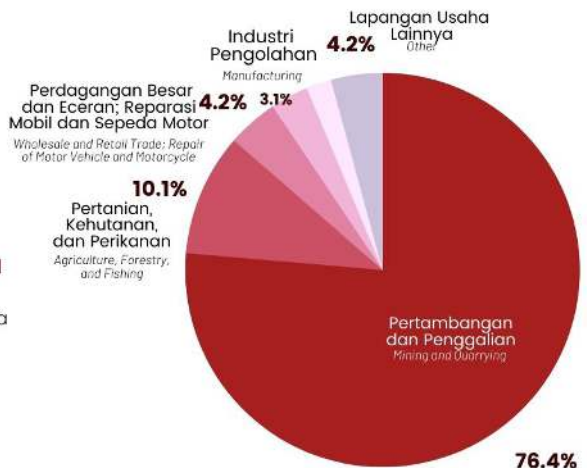
Economic structure by Type of Expenditure in Paser Regency



- Pengeluaran Konsumsi Rumah Tangga
Household Consumption Expenditure
- Pengeluaran Konsumsi LNPR
- Pengeluaran Konsumsi Pemerintah
Government Consumption Expenditure
- Pembentukan Modal Tetap Bruto
Gross Fixed Capital Formation
- Perubahan inventori
Changes in Inventories
- Net Ekspor Barang dan Jasa
Net Exports of Goods and Services

STRUKTUR EKONOMI MENURUT LAPANGAN USAHA DI KABUPATEN PASER, 2022

Economic structure by Industry in Paser Regency



PENJELASAN TEKNIS

1. Sumber data yang digunakan dalam bab ini berasal dari Badan Pusat Statistik Republik Indonesia (BPS- RI).
2. Penghitungan statistik neraca regional yang digunakan di sini mengikuti buku petunjuk yang diterbitkan oleh Perserikatan Bangsa Bangsa yang dikenal sebagai "Sistem Neraca Nasional". Namun, penerapan statistik neraca regional tersebut telah disesuaikan dengan kondisi sosial ekonomi Paser.
3. Produk Domestik Regional Bruto (PDRB) pada tingkat regional (provinsi) menggambarkan kemampuan suatu wilayah untuk menciptakan output (nilai tambah) pada suatu waktu tertentu. Untuk menyusun PDRB digunakan 2 pendekatan yaitu Lapangan Usaha dan Pengeluaran. PDRB dari sisi lapangan usaha merupakan penjumlahan seluruh komponen nilai tambah bruto yang mampu diciptakan oleh sektor-sektor ekonomi atas berbagai aktivitas produksinya. Sedangkan dari sisi penggunaan menjelaskan tentang penggunaan dari nilai tambah tersebut.

TECHNICAL NOTES

1. *Source of data used in this chapter comes from the BPS Statistics Indonesia (BPS-RI).*
2. *Calculation of regional accounts statistics which is used here follows the user guide published by the United Nations known as the "System of National Accounts". However, the application of regional account statistics has been adjusted to the socio-economic conditions of Paser.*
3. *The basic measure of the value added arising from economic is known as gross regional domestic product (grdp) at the regional level (provinces). To compile these statistics, two approaches have been used, i.e. "production approach" and "expenditure approach". The first approach is to measure value added produced by various kinds of economic activities, while the second approach is to measure final uses o the country's output. In other words, grdp is the sum fo total value added produced by all economic industries (activities) and the way of using it.*

ULASAN**PDRB**

Nilai PDRB merupakan hasil penjumlahan nilai tambah bruto seluruh sektor ekonomi yang dihasilkan selama satu tahun. Hasil perhitungan sangat sementara angka nominal PDRB Kabupaten Paser tahun 2022 sebesar 76,202 triliun rupiah. Bila dibandingkan dengan tahun sebelumnya angka tersebut mengalami peningkatan.

Seperti kita ketahui bersama bahwa di Kabupaten Paser terdapat tambang Batubara yang memiliki kontribusi sangat besar dalam pembentukan nilai PDRB. Jika dihitung tanpa subsektor pertambangan batubara, angka PDRB ADHB pada tahun 2021 menjadi 18,01 triliun rupiah.

PETUMBUHAN EKONOMI

Penghitungan PDRB atas dasar harga konstan ditujukan untuk melihat pertumbuhan ekonomi secara riil tanpa dipengaruhi perubahan harga barang dan jasa yang dihasilkan dalam proses kegiatan ekonomi. Berdasarkan hasil perhitungan sangat sementara PDRB ADHK tahun 2022, pertumbuhan ekonomi Kabupaten Paser sebesar 1,09 persen, turun dari tahun sebelumnya yaitu 5,39 persen.

DESCRIPTION**GRDP**

Gross Regional Domestic Product is summary of gross value added economy sectors that produced in a years. Temporary calculation result GRDP in 2022 is 76.202 trillion rupiah. Compared to the previous year the value was increased.

We knows that Paser Regency hold Coal mining that have big contribution in forming GRDP. If the GRDP is calculated without coal mining subsector, its value being only 18.01 trillion rupiah.

ECONOMIC GROWTH

Calculation of GRDP based on constant prices intended to see real economic growth without being affected price changes of goods and services produced in the process of economic activity. Based on the calculation of GRDP based on constant prices in 2022, economic growth of Paser Regency is 1.09 percent, increase than previous year, which is 5.39 percent.

STRUKTUR EKONOMI

Struktur ekonomi merupakan indikator untuk melihat peranan masing-masing sektor terhadap pembentukan PDRB. Sektor Pertambangan dan Penggalian memberikan kontribusi terbesar terhadap pembentukan PDRB Kabupaten Paser. Besaran nilai kontribusi sektor pertambangan dan penggalian terhadap struktur perekonomian Kabupaten Paser adalah sebesar 76,37 persen. Sedangkan sektor lain yang juga memberikan nilai kontribusi cukup besar terhadap pembentukan perekonomian Kabupaten Paser adalah sektor pertanian, kehutanan, dan perikanan (10,05 persen).

PDRB PERKAPITA

Hasil perhitungan PDRB perkapita diperoleh dari PDRB atas Dasar Harga Berlaku (ADHB) dibagi jumlah penduduk pertengahan tahun. Data PDRB perkapita sering digunakan untuk mengukur tingkat kesejahteraan masyarakat suatu daerah, meskipun rata-rata perkapita yang tinggi tidak menjamin bahwa daerah tersebut telah dapat mencapai tingkat kesejahteraan masyarakat yang tinggi. PDRB perkapita Kabupaten Paser Tahun 2022, mencapai 272,09 Juta rupiah.

Seperti kita ketahui bersama bahwa di Kabupaten Paser terdapat tambang non migas (batubara) yang memiliki kontribusi sangat

ECONOMIC STRUCTURE

Economics structure is an indicator to see the role and contribution of each sectors to GRDP. Mining and digging sector is a sector has largest contribution in formation of Paser Regency GRDP. Mining and digging sector contribution to the GRDP is 76,37 percent. While the other sectors which also provide significant contribution to establishment of Paser Regency economic is agriculture, forestry, and fishing sector (10,05 percent).

GRDP PER CAPITA

The calculation of GRDP per capita obtained from GRDP at current prices divided by mid-year population. Data of GRDP per capita frequently used to measure the level of social welfare in a region, although high income per capita doesn't guarantee that the region can achieve a high level of social welfare. In 2022, GRDP per capita of Paser Regency has reached 272,09 million rupiahs per year.

We know Paser Regency hold non-oil mining that makes the biggest contribution in forming GRDP, so we

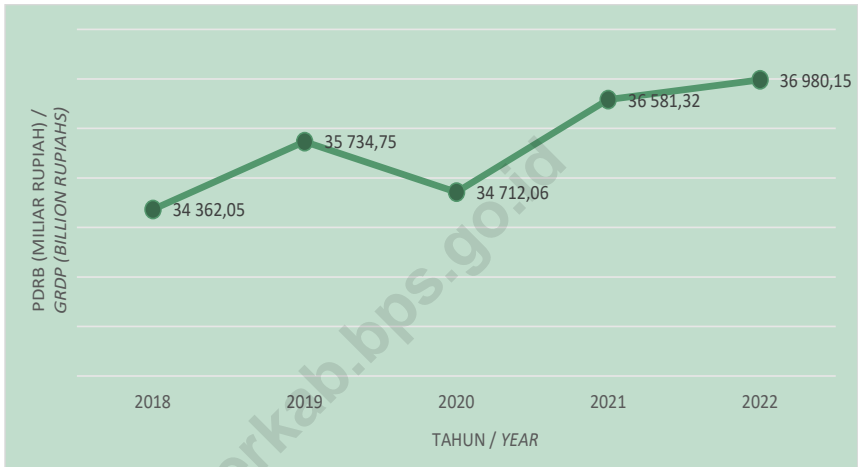
besar dalam pembentukan nilai PDRB, sehingga perlu kita lihat angka PDRB perkapita jika dihitung tanpa subsektor pertambangan non migas. Pada tahun 2022 angka PDRB perkapita tanpa tambang non migas sebesar 64,29 juta rupiah.

need to calculate GRDP per capita by excluding the oil mining. In 2022, GRDP per capita of Paser Regency without oil mining has reached 64.29 million rupiahs per year.

<https://paserkab.bps.go.id>

Gambar 12.1
Figures

Produk Domestik Regional Bruto Atas Dasar Harga Konstan 2010 di Kabupaten Paser menurut Lapangan Usaha (miliar rupiah), 2018 - 2022
Gross Regional Domestic Product at 2010 Constant Market Prices in Paser Regency bi (billion rupiahs), 2018 - 2022



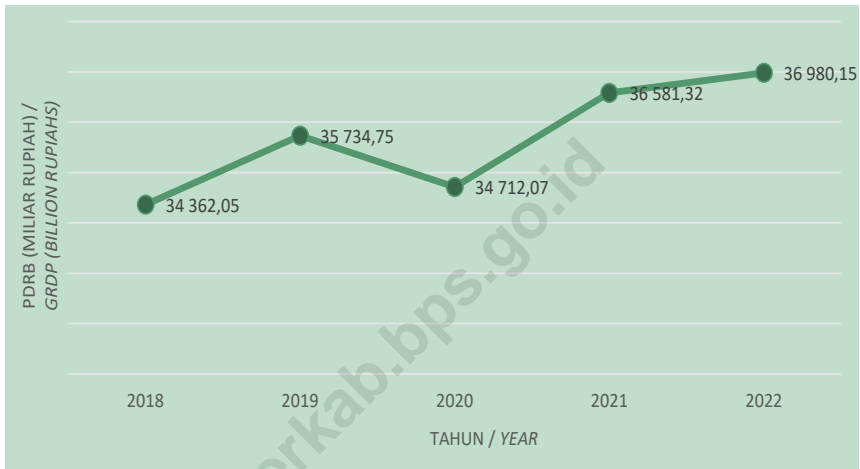
Catatan/Note: *) Angka Sementara/Preliminary figures

**) Angka Sangat Sementara/Very Preliminary figures

Sumber/Source: Diolah dari Hasil Sensus, Survei, dan Berbagai Sumber Lainnya/Based on Census, Surveys, and Other Sources

Gambar 12.2
Figures

Produk Domestik Regional Bruto Atas Dasar Harga Konstan 2010 di Kabupaten Paser menurut Pengeluaran (miliar rupiah), 2018 - 2022
Gross Regional Domestic Product at 2010 Constant Market Prices in Paser Regency by Type of Expenditure (billion rupiahs), 2018 - 2022



Catatan/Note: *) Angka Sementara/Preliminary figures

**) Angka Sangat Sementara/Very Preliminary figures

Sumber/Source: Diolah dari Hasil Sensus, Survei, dan Berbagai Sumber Lainnya/Based on Census, Surveys, and Other Sources

Tabel
Table 12.1

**Produk Domestik Regional Bruto Atas Dasar Harga
Berlaku Menurut Lapangan Usaha di Kabupaten Paser
(miliar rupiah), 2018 - 2022**
**Gross Regional Domestic Product at Current Market Prices
by Industry in Paser Regency (billion rupiahs), 2018 - 2022**

	Lapangan Usaha / Industry	2018	2019	2020	2021*	2022**
	(1)	(2)	(3)	(4)	(5)	(6)
A	Pertanian, Kehutanan, dan Perikanan/ <i>Agriculture, Forestry, and Fishing</i>	4 899,32	5 072,68	5 483,47	6 393,27	7 660,24
B	Pertambangan dan Penggalian/ <i>Mining and Quarrying</i>	35 754,03	34 881,43	29 203,02	38 297,70	58 195,59
C	Industri Pengolahan/ <i>Manufacturing</i>	2 155,34	2 250,45	2 533,73	2 851,33	3 175,05
D	Pengadaan Listrik dan Gas/ <i>Electricity and Gas</i>	10,11	10,39	11,21	11,59	12,59
E	Pengadaan Air; Pengelolaan Sampah, Limbah, dan Daur Ulang/ <i>Water Supply; Sewerage, Waste Management, and Remediation Activities</i>	8,86	9,59	9,82	10,48	11,31
F	Konstruksi/ <i>Construction</i>	1 144,15	1 380,56	1 372,70	1 385,91	1 574,66
G	Perdagangan Besar dan Eceran; Reparasi Mobil dan Sepeda Motor/ <i>Wholesale and Retail Trade; Repair of Motor Vehicles and Motorcycles</i>	1 710,34	1 860,14	1 920,33	2 016,57	2 378,90
H	Transportasi dan Pergudangan/ <i>Transportation and Storage</i>	211,11	223,42	228,97	244,47	267,07
I	Penyediaan Akomodasi dan Makan Minum/ <i>Accommodation and Food Service Activities</i>	133,57	144,18	143,91	152,88	169,14

Lanjutan Tabel/Continued Table 12.1

Lapangan Usaha / Industry		2018	2019	2020	2021*	2022**
(1)		(2)	(3)	(4)	(5)	(6)
J	Informasi dan Komunikasi/ <i>Information and Communication</i>	291,81	314,62	343,49	368,69	392,76
K	Jasa Keuangan dan Asuransi/ <i>Financial and Insurance Activities</i>	175,15	185,19	188,89	198,26	229,82
L	Real Estat/ <i>Real Estate Activities</i>	139,65	144,08	146,38	149,08	154,44
M,N	Jasa Perusahaan/ <i>Business Activities</i>	24,93	25,39	24,47	26,51	28,54
O	Administrasi Pemerintahan, Pertahanan, dan Jaminan Sosial Wajib/ <i>Public Administration and Defence; Compulsory Social Security</i>	509,64	544,84	530,19	568,17	632,25
P	Jasa Pendidikan/ <i>Education</i>	579,92	646,31	702,53	774,47	837,39
Q	Jasa Kesehatan dan Kegiatan Sosial/ <i>Human Health and Social Work Activities</i>	200,79	220,92	279,84	323,54	353,49
R,S,T,U	Jasa Lainnya/ <i>Other Services Activities</i>	105,41	111,72	111,55	115,01	128,53
Produk Domestik Bruto/<i>Gross Domestic Product</i>		48 054,12	48 025,89	43 234,51	53 887,95	76 201,78

Catatan/Note: *) Angka Sementara/*Preliminary figures*

**) Angka Sangat Sementara/*Very Preliminary figures*

Sumber/Source: Diolah dari Hasil Sensus, Survei, dan Berbagai Sumber Lainnya/*Based on Census, Surveys, and Other Sources*

Tabel
Table 12.2

Produk Domestik Regional Bruto Atas Dasar Harga Konstan 2010 Menurut Lapangan Usaha di Kabupaten Paser (miliar rupiah), 2018 - 2022
Gross Regional Domestic Product at 2010 Constant Market Prices by Industry in Paser Regency (billion rupiahs), 2018 - 2022

	Lapangan Usaha / Industry	2018	2019	2020	2021*	2022**
	(1)	(2)	(3)	(4)	(5)	(6)
A	Pertanian, Kehutanan, dan Perikanan/ <i>Agriculture, Forestry, and Fishing</i>	3 791,29	3 918,19	3 877,43	3 725,68	3 902,01
B	Pertambangan dan Penggalian/ <i>Mining and Quarrying</i>	25 178,47	26 087,45	25 118,23	27 117,06	27 024,66
C	Industri Pengolahan/ <i>Manufacturing</i>	1 600,74	1 672,56	1 626,18	1 561,15	1 639,54
D	Pengadaan Listrik dan Gas/ <i>Electricity and Gas</i>	8,43	8,58	9,25	9,57	10,09
E	Pengadaan Air; Pengelolaan Sampah, Limbah, dan Daur Ulang/ <i>Water Supply; Sewerage, Waste Management, and Remediation Activities</i>	6,59	7,04	7,21	7,67	8,27
F	Konstruksi/ <i>Construction</i>	785,32	902,40	857,07	824,00	882,18
G	Perdagangan Besar dan Eceran; Reparasi Mobil dan Sepeda Motor/ <i>Wholesale and Retail Trade; Repair of Motor Vehicles and Motorcycles</i>	1 259,17	1 321,69	1 337,13	1 378,68	1 472,69
H	Transportasi dan Pergudangan/ <i>Transportation and Storage</i>	153,89	160,03	159,89	164,69	169,13
I	Penyediaan Akomodasi dan Makan Minum/ <i>Accommodation and Food Service Activities</i>	92,05	95,91	93,72	96,63	101,80

Lanjutan Tabel/Continued Table 12.2

Lapangan Usaha / Industry		2018	2019	2020	2021*	2022**
(1)		(2)	(3)	(4)	(5)	(6)
J	Informasi dan Komunikasi/ <i>Information and Communication</i>	263,77	280,72	306,21	327,22	344,19
K	Jasa Keuangan dan Asuransi/ <i>Financial and Insurance Activities</i>	120,00	124,41	126,76	130,16	143,19
L	Real Estat/ <i>Real Estate Activities</i>	108,42	110,35	111,59	110,52	111,77
M,N	Jasa Perusahaan/ <i>Business Activities</i>	15,66	15,87	15,29	16,56	17,36
O	Administrasi Pemerintahan, Pertahanan, dan Jaminan Sosial Wajib/ <i>Public Administration and Defence; Compulsory Social Security</i>	356,39	371,29	358,41	365,83	377,06
P	Jasa Pendidikan/ <i>Education</i>	417,08	441,98	459,27	473,02	489,55
Q	Jasa Kesehatan dan Kegiatan Sosial/ <i>Human Health and Social Work Activities</i>	138,89	147,12	180,72	204,40	214,01
R,S,T,U	Jasa Lainnya/ <i>Other Services Activities</i>	65,91	69,17	67,70	68,48	72,65
Produk Domestik Bruto/<i>Gross Domestic Product</i>		34 362,05	35 734,75	34 712,07	36 581,32	36 980,15

Catatan/Note: *) Angka Sementara/*Preliminary figures*

**) Angka Sangat Sementara/*Very Preliminary figures*

Sumber/Source: Diolah dari Hasil Sensus, Survei, dan Berbagai Sumber Lainnya/*Based on Census, Surveys, and Other Sources*

Tabel
Table 12.3

Distribusi Persentase Produk Domestik Regional Bruto Atas Dasar Harga Berlaku Menurut Lapangan Usaha di Kabupaten Paser (persen), 2018 - 2022
Percentage Distribution of Gross Regional Domestic Product at Current Market Prices by Industry in Paser Regency (percent), 2018 - 2022

	Lapangan Usaha / Industry	2018	2019	2020	2021*	2022**
	(1)	(2)	(3)	(4)	(5)	(6)
A	Pertanian, Kehutanan, dan Perikanan/ <i>Agriculture, Forestry, and Fishing</i>	10,20	10,56	12,68	11,86	10,05
B	Pertambangan dan Penggalian/ <i>Mining and Quarrying</i>	74,40	72,63	67,55	71,07	76,37
C	Industri Pengolahan/ <i>Manufacturing</i>	4,49	4,69	5,86	5,29	4,17
D	Pengadaan Listrik dan Gas/ <i>Electricity and Gas</i>	0,02	0,02	0,03	0,02	0,02
E	Pengadaan Air; Pengelolaan Sampah, Limbah, dan Daur Ulang/ <i>Water Supply; Sewerage, Waste Management, and Remediation Activities</i>	0,02	0,02	0,02	0,02	0,01
F	Konstruksi/ <i>Construction</i>	2,38	2,87	3,17	2,57	2,07
G	Perdagangan Besar dan Eceran; Reparasi Mobil dan Sepeda Motor/ <i>Wholesale and Retail Trade; Repair of Motor Vehicles and Motorcycles</i>	3,56	3,87	4,44	3,74	3,12
H	Transportasi dan Pergudangan/ <i>Transportation and Storage</i>	0,44	0,47	0,53	0,45	0,35
I	Penyediaan Akomodasi dan Makan Minum/ <i>Accommodation and Food Service Activities</i>	0,28	0,30	0,33	0,28	0,22

Lanjutan Tabel/Continued Table 12.3

Lapangan Usaha / Industry		2018	2019	2020	2021*	2022**
(1)		(2)	(3)	(4)	(5)	(6)
J	Informasi dan Komunikasi/ <i>Information and Communication</i>	0,61	0,66	0,79	0,68	0,52
K	Jasa Keuangan dan Asuransi/ <i>Financial and Insurance Activities</i>	0,36	0,39	0,44	0,37	0,30
L	Real Estat/ <i>Real Estate Activities</i>	0,29	0,30	0,34	0,28	0,20
M,N	Jasa Perusahaan/ <i>Business Activities</i>	0,05	0,05	0,06	0,05	0,04
O	Administrasi Pemerintahan, Pertahanan, dan Jaminan Sosial Wajib/ <i>Public Administration and Defence; Compulsory Social Security</i>	1,06	1,13	1,23	1,05	0,83
P	Jasa Pendidikan/ <i>Education</i>	1,21	1,35	1,62	1,44	1,10
Q	Jasa Kesehatan dan Kegiatan Sosial/ <i>Human Health and Social Work Activities</i>	0,42	0,46	0,65	0,60	0,46
R,S,T,U	Jasa Lainnya/ <i>Other Services Activities</i>	0,22	0,23	0,26	0,21	0,17
Produk Domestik Bruto/Gross Domestic Product		100,00	100,00	100,00	100,00	100,00

Catatan/Note: *) Angka Sementara/*Preliminary figures*

**) Angka Sangat Sementara/*Very Preliminary figures*

Sumber/Source: Diolah dari Hasil Sensus, Survei, dan Berbagai Sumber Lainnya/*Based on Census, Surveys, and Other Sources*

Tabel 12.4 Laju Pertumbuhan Produk Domestik Regional Bruto Atas Dasar Harga Konstan 2010 Menurut Lapangan Usaha di Kabupaten Paser (persen), 2018 - 2022
Growth Rate of Gross Regional Domestic Product at 2010 Constant Market Prices by Industry in Paser Regency (percent), 2018 - 2022

	Lapangan Usaha / Industry	2018	2019	2020	2021*	2022**
	(1)	(2)	(3)	(4)	(5)	(6)
A	Pertanian, Kehutanan, dan Perikanan/ <i>Agriculture, Forestry, and Fishing</i>	-0,04	3,35	-1,04	-3,91	4,73
B	Pertambangan dan Penggalian/ <i>Mining and Quarrying</i>	3,78	3,61	-3,72	7,96	-0,34
C	Industri Pengolahan/ <i>Manufacturing</i>	5,18	4,49	-2,77	-4,00	5,02
D	Pengadaan Listrik dan Gas/ <i>Electricity and Gas</i>	-0,12	1,82	7,85	3,36	5,44
E	Pengadaan Air; Pengelolaan Sampah, Limbah, dan Daur Ulang/ <i>Water Supply; Sewerage, Waste Management, and Remediation Activities</i>	2,71	6,85	2,31	6,46	7,76
F	Konstruksi/ <i>Construction</i>	8,94	14,91	-5,02	-3,86	7,06
G	Perdagangan Besar dan Eceran; Reparasi Mobil dan Sepeda Motor/ <i>Wholesale and Retail Trade; Repair of Motor Vehicles and Motorcycles</i>	6,16	4,96	1,17	3,11	6,82
H	Transportasi dan Pergudangan/ <i>Transportation and Storage</i>	5,55	3,99	-0,09	3,00	2,69
I	Penyediaan Akomodasi dan Makan Minum/ <i>Accommodation and Food Service Activities</i>	5,96	4,19	-2,28	3,11	5,35

Lanjutan Tabel/Continued Table 12.4

Lapangan Usaha / Industry		2018	2019	2020	2021*	2022**
(1)		(2)	(3)	(4)	(5)	(6)
J	Informasi dan Komunikasi/ <i>Information and Communication</i>	3,95	6,43	9,08	6,86	5,19
K	Jasa Keuangan dan Asuransi/ <i>Financial and Insurance Activities</i>	5,75	3,67	1,89	2,68	10,01
L	Real Estat/ <i>Real Estate Activities</i>	3,74	1,78	1,12	-0,96	1,13
M,N	Jasa Perusahaan/ <i>Business Activities</i>	3,77	1,37	-3,67	8,28	4,88
O	Administrasi Pemerintahan, Pertahanan, dan Jaminan Sosial Wajib/ <i>Public Administration and Defence; Compulsory Social Security</i>	4,81	4,18	-3,47	2,07	3,07
P	Jasa Pendidikan/ <i>Education</i>	7,29	5,97	3,91	2,99	3,49
Q	Jasa Kesehatan dan Kegiatan Sosial/ <i>Human Health and Social Work Activities</i>	6,91	5,93	22,84	13,10	4,70
R,S,T,U	Jasa Lainnya/ <i>Other Services Activities</i>	6,45	4,94	-2,12	1,16	6,09
Produk Domestik Bruto/<i>Gross Domestic Product</i>		3,69	3,99	-2,86	5,39	1,09

Catatan/Note: *) Angka Sementara/*Preliminary figures*

**) Angka Sangat Sementara/*Very Preliminary figures*

Sumber/Source: Diolah dari Hasil Sensus, Survei, dan Berbagai Sumber Lainnya/*Based on Census, Surveys, and Other Sources*

Tabel 12.5 **Indeks Harga Implisit Produk Domestik Regional Bruto Kabupaten Paser Menurut Lapangan Usaha, 2018 - 2022**
Implicit Price Index of Gross Regional Domestic Product of Paser Regency by Industry, 2018 - 2022

Lapangan Usaha / Industry		2018	2019	2020	2021*	2022**
(1)		(2)	(3)	(4)	(5)	(6)
A	Pertanian, Kehutanan, dan Perikanan/ <i>Agriculture, Forestry, and Fishing</i>	129,23	129,46	141,42	171,60	196,32
B	Pertambangan dan Penggalian/ <i>Mining and Quarrying</i>	142,00	133,71	116,26	141,23	215,34
C	Industri Pengolahan/ <i>Manufacturing</i>	134,65	134,55	155,81	182,64	193,66
D	Pengadaan Listrik dan Gas/ <i>Electricity and Gas</i>	119,97	121,07	121,16	121,18	124,78
E	Pengadaan Air; Pengelolaan Sampah, Limbah, dan Daur Ulang/ <i>Water Supply; Sewerage, Waste Management, and Remediation Activities</i>	134,43	136,19	136,28	136,63	136,79
F	Konstruksi/ <i>Construction</i>	145,69	152,99	160,16	168,19	178,50
G	Perdagangan Besar dan Eceran; Reparasi Mobil dan Sepeda Motor/ <i>Wholesale and Retail Trade; Repair of Motor Vehicles and Motorcycles</i>	135,83	140,74	143,62	146,27	161,53
H	Transportasi dan Pergudangan/ <i>Transportation and Storage</i>	137,18	139,61	143,20	148,44	157,91
I	Penyediaan Akomodasi dan Makan Minum/ <i>Accommodation and Food Service Activities</i>	145,12	150,33	153,56	158,22	166,15

Lanjutan Tabel/Continued Table 12.4

Lapangan Usaha / Industry		2018	2019	2020	2021*	2022**
(1)		(2)	(3)	(4)	(5)	(6)
J	Informasi dan Komunikasi/ <i>Information and Communication</i>	110,63	112,07	112,17	112,67	114,11
K	Jasa Keuangan dan Asuransi/ <i>Financial and Insurance Activities</i>	145,95	148,85	149,01	152,32	160,50
L	Real Estat/ <i>Real Estate Activities</i>	128,80	130,56	131,18	134,89	138,18
M,N	Jasa Perusahaan/ <i>Business Activities</i>	159,19	159,98	160,07	160,13	164,38
O	Administrasi Pemerintahan, Pertahanan, dan Jaminan Sosial Wajib/ <i>Public Administration and Defence; Compulsory Social Security</i>	143,00	146,74	147,93	155,31	167,68
P	Jasa Pendidikan/ <i>Education</i>	139,04	146,23	152,97	163,73	171,05
Q	Jasa Kesehatan dan Kegiatan Sosial/ <i>Human Health and Social Work Activities</i>	144,57	150,16	154,84	158,28	165,18
R,S,T,U	Jasa Lainnya/ <i>Other Services Activities</i>	159,92	161,52	164,77	167,94	176,91
Produk Domestik Bruto/<i>Gross Domestic Product</i>		139,85	134,40	124,55	147,31	206,06

Catatan/Note: *) Angka Sementara/*Preliminary figures*

**) Angka Sangat Sementara/*Very Preliminary figures*

Sumber/Source: Diolah dari Hasil Sensus, Survei, dan Berbagai Sumber Lainnya/*Based on Census, Surveys, and Other Sources*

Tabel
Table 12.6

Laju Pertumbuhan Harga Implisit Produk Domestik Regional Bruto Kabupaten Paser Menurut Lapangan Usaha (Persen), 2018 - 2022
Growth Rate of Implicit Price Index of Gross Regional Domestic Product of Paser Regency by Industry (Percent), 2018 - 2022

	Lapangan Usaha / Industry	2018	2019	2020	2021*	2022**
	(1)	(2)	(3)	(4)	(5)	(6)
A	Pertanian, Kehutanan, dan Perikanan/ <i>Agriculture, Forestry, and Fishing</i>	-1,24	0,19	9,23	21,34	14,40
B	Pertambangan dan Penggalian/ <i>Mining and Quarrying</i>	7,25	-5,84	-13,05	21,48	52,48
C	Industri Pengolahan/ <i>Manufacturing</i>	-5,16	-0,07	15,80	17,22	6,03
D	Pengadaan Listrik dan Gas/ <i>Electricity and Gas</i>	2,48	0,92	0,07	0,02	2,97
E	Pengadaan Air; Pengelolaan Sampah, Limbah, dan Daur Ulang/ <i>Water Supply; Sewerage, Waste Management, and Remediation Activities</i>	2,50	1,31	0,07	0,26	0,12
F	Konstruksi/ <i>Construction</i>	8,81	5,01	4,69	5,02	6,13
G	Perdagangan Besar dan Eceran; Reparasi Mobil dan Sepeda Motor/ <i>Wholesale and Retail Trade; Repair of Motor Vehicles and Motorcycles</i>	3,67	3,61	2,04	1,85	10,44
H	Transportasi dan Pergudangan/ <i>Transportation and Storage</i>	3,88	1,77	2,57	3,66	6,38
I	Penyediaan Akomodasi dan Makan Minum/ <i>Accommodation and Food Service Activities</i>	4,03	3,59	2,15	3,03	5,01

Lanjutan Tabel/Continued Table 12.4

Lapangan Usaha / Industry		2018	2019	2020	2021*	2022**
(1)		(2)	(3)	(4)	(5)	(6)
J	Informasi dan Komunikasi/ <i>Information and Communication</i>	2,42	1,30	0,09	0,45	1,28
K	Jasa Keuangan dan Asuransi/ <i>Financial and Insurance Activities</i>	3,46	1,99	0,11	2,22	5,37
L	Real Estat/ <i>Real Estate Activities</i>	2,29	1,37	0,47	2,83	2,44
M,N	Jasa Perusahaan/ <i>Business Activities</i>	1,22	0,50	0,05	0,04	2,66
O	Administrasi Pemerintahan, Pertahanan, dan Jaminan Sosial Wajib/ <i>Public Administration and Defence; Compulsory Social Security</i>	2,99	2,62	0,81	4,99	7,97
P	Jasa Pendidikan/ <i>Education</i>	4,49	5,17	4,61	7,04	4,47
Q	Jasa Kesehatan dan Kegiatan Sosial/ <i>Human Health and Social Work Activities</i>	3,90	3,87	3,12	2,22	4,35
R,S,T,U	Jasa Lainnya/ <i>Other Services Activities</i>	2,22	1,00	2,01	1,93	5,34
Produk Domestik Bruto/<i>Gross Domestic Product</i>		5,43	-3,90	-7,32	18,27	39,88

Catatan/Note: *) Angka Sementara/*Preliminary figures*

**) Angka Sangat Sementara/*Very Preliminary figures*

Sumber/Source: Diolah dari Hasil Sensus, Survei, dan Berbagai Sumber Lainnya/*Based on Census, Surveys, and Other Sources*

Tabel 12.7 **Produk Domestik Regional Bruto Atas Dasar Harga Berlaku Menurut Jenis Pengeluaran di Kabupaten Paser (miliar rupiah), 2018 - 2022**
Gross Regional Domestic Product Current Market Prices by Type of Expenditure in Paser Regency (billion rupiahs), 2018 - 2022

Jenis Pengeluaran <i>Type of Expenditure</i>	2018	2019	2020	2021*	2022**
(1)	(2)	(3)	(4)	(5)	(6)
Pengeluaran Konsumsi Rumah Tangga/ <i>Household Consumption Expenditure</i>	5 878,75	6 231,56	6 390,88	6 611,30	7 258,33
Pengeluaran Konsumsi LNPRT/NPISH <i>Consumption Expenditure</i>	73,68	81,40	81,11	84,99	90,01
Pengeluaran Konsumsi Pemerintah/ <i>Government Consumption Expenditure</i>	1 431,55	1 592,22	1 614,89	1 683,95	1 822,50
Pembentukan Modal Tetap Bruto/ <i>Gross Fixed Capital Formation</i>	9 673,09	9 702,38	8 445,65	9 598,40	10 340,33
Perubahan Inventori/ <i>Changes in Inventories</i>	99,33	45,30	34,35	14,11	13,96
Net Ekspor Barang dan Jasa/ <i>Net Exports of Goods and Services</i>	30 897,72	30 373,04	26 667,62	35 895,20	56 676,65
Produk Domestik Bruto/ <i>Gross Domestic Product</i>	48 054,12	48 025,89	43 234,51	53 887,95	76 201,78

Catatan/Note: *) Angka Sementara/*Preliminary figures*

**) Angka Sangat Sementara/*Very Preliminary figures*

Sumber/Source: Diolah dari Hasil Sensus, Survei, dan Berbagai Sumber Lainnya/*Based on Census, Surveys, and Other Sources*

Tabel 12.8 **Produk Domestik Regional Bruto Atas Dasar Harga Konstan 2010 Menurut Jenis Pengeluaran di Kabupaten Paser (miliar rupiah), 2018–2022**
Gross Regional Domestic Product at 2010 Constant Market Prices by Type of Expenditure in Paser Regency (billion rupiahs), 2018–2022

Jenis Pengeluaran <i>Type of Expenditure</i>	2018	2019	2020	2021*	2022**
(1)	(2)	(3)	(4)	(5)	(6)
Pengeluaran Konsumsi Rumah Tangga/ <i>Household Consumption Expenditure</i>	3 941,81	4 067,39	4 032,41	4 073,56	4 222,95
Pengeluaran Konsumsi LNPRT/NPISH <i>Consumption Expenditure</i>	49,25	51,86	51,14	51,50	52,27
Pengeluaran Konsumsi Pemerintah/ <i>Government Consumption Expenditure</i>	832,61	920,70	895,95	925,34	974,95
Pembentukan Modal Tetap Bruto/ <i>Gross Fixed Capital Formation</i>	7 018,84	6 569,97	5 626,97	6 216,04	6 400,22
Perubahan Inventori/ <i>Changes in Inventories</i>	72,02	32,95	25,06	8,91	8,58
Net Ekspor Barang dan Jasa/ <i>Net Exports of Goods and Services</i>	22 447,53	24 091,87	24 080,53	25 305,98	25 321,18
Produk Domestik Bruto/ <i>Gross Domestic Product</i>	34 362,05	35 734,75	34 711,82	36 588,97	36 980,15

Catatan/Note: *) Angka Sementara/*Preliminary figures*

**) Angka Sangat Sementara/*Very Preliminary figures*

Sumber/Source: Diolah dari Hasil Sensus, Survei, dan Berbagai Sumber Lainnya/*Based on Census, Surveys, and Other Sources*

Tabel
Table 12.9

Distribusi Persentase Produk Domestik Regional Bruto Atas Dasar Harga Berlaku Menurut Jenis Pengeluaran di Kabupaten Paser (persen), 2019–2022
Percentage Distribution of Gross Regional Domestic Product at Current Market Prices by Type of Expenditure in Paser Regency (percent), 2019–2022

Jenis Pengeluaran <i>Type of Expenditure</i>	2019	2020	2021*	2022**
(1)	(2)	(3)	(4)	
Pengeluaran Konsumsi Rumah Tangga/ <i>Household Consumption Expenditure</i>	12,98	14,78	12,27	9,53
Pengeluaran Konsumsi LNPRT/NPISH <i>Consumption Expenditure</i>	0,17	0,19	0,16	0,12
Pengeluaran Konsumsi Pemerintah/ <i>Government Consumption Expenditure</i>	3,32	3,74	3,12	2,39
Pembentukan Modal Tetap Bruto/ <i>Gross Fixed Capital Formation</i>	20,20	19,53	17,81	13,57
Perubahan Inventori/ <i>Changes in Inventories</i>	0,09	0,08	0,03	0,02
Net Ekspor Barang dan Jasa/ <i>Net Exports of Goods and Services</i>	63,24	61,68	66,61	74,38
Produk Domestik Bruto/ Gross Domestic Product	100,00	100,00	100,00	100,00

Catatan/Note: *) Angka Sementara/*Preliminary figures*

**) Angka Sangat Sementara/*Very Preliminary figures*

Sumber/Source: Diolah dari Hasil Sensus, Survei, dan Berbagai Sumber Lainnya/*Based on Census, Surveys, and Other Sources*

Tabel 12.10 **Laju Pertumbuhan Produk Domestik Regional Bruto Atas Dasar Harga Konstan 2010 Menurut Jenis Pengeluaran di Kabupaten Paser (persen), 2019–2022**
Growth Rate of Gross Regional Domestic Product at 2010 Constant Market Prices by Type of Expenditure in Paser Regency (percent), 2019–2022

Jenis Pengeluaran <i>Type of Expenditure</i>	2019	2020	2021*	2022**
(1)	(2)	(3)	(4)	(5)
Pengeluaran Konsumsi Rumah Tangga/ <i>Household Consumption Expenditure</i>	3,19	-0,86	1,02	3,67
Pengeluaran Konsumsi LNPRT/NPISH <i>Consumption Expenditure</i>	5,32	1,41	0,72	1,49
Pengeluaran Konsumsi Pemerintah/ <i>Government Consumption Expenditure</i>	10,58	-2,69	3,28	5,36
Pembentukan Modal Tetap Bruto/ <i>Gross Fixed Capital Formation</i>	-6,40	-14,35	10,47	2,96
Produk Domestik Bruto/ <i>Gross Domestic Product</i>	3,99	-2,86	5,39	1,09

Catatan/Note: *) Angka Sementara/*Preliminary figures*

**) Angka Sangat Sementara/*Very Preliminary figures*

Sumber/Source: Diolah dari Hasil Sensus, Survei, dan Berbagai Sumber Lainnya/*Based on Census, Surveys, and Other Sources*

Tabel 12.11 Indeks Harga Implisit Produk Domestik Regional Bruto Kabupaten Paser Menurut Pengeluaran, 2018 - 2022
Table 12.11 *Implicit Price Index of Gross Regional Domestic Product of Paser Regency by Type of Expenditure, 2018 - 2022*

Jenis Pengeluaran <i>Type of Expenditure</i>	2018	2019	2020	2021*	2022**
(1)	(2)	(3)	(4)	(5)	(6)
Pengeluaran Konsumsi Rumah Tangga/ <i>Household Consumption Expenditure</i>	149,14	153,21	158,49	162,30	171,88
Pengeluaran Konsumsi LNPRT/NPISH <i>Consumption Expenditure</i>	149,63	156,94	158,62	165,02	172,20
Pengeluaran Konsumsi Pemerintah/ <i>Government Consumption Expenditure</i>	171,94	172,94	180,24	181,98	186,93
Pembentukan Modal Tetap Bruto/ <i>Gross Fixed Capital Formation</i>	137,82	147,68	150,09	154,41	161,56
Produk Domestik Bruto/ <i>Gross Domestic Product</i>	139,85	134,40	124,55	147,31	206,06

Catatan/Note: *) Angka Sementara/*Preliminary figures*

**) Angka Sangat Sementara/*Very Preliminary figures*

Sumber/Source: Diolah dari Hasil Sensus, Survei, dan Berbagai Sumber Lainnya/*Based on Census, Surveys, and Other Sources*

Tabel 12.12 **Laju Pertumbuhan Harga Implisit Produk Domestik Regional Bruto Kabupaten Paser Menurut Pengeluaran (Persen), 2018 - 2022**
Growth Rate of Implicit Price Index of Gross Regional Domestic Product of Paser Regency by Type of Expenditure (Percent), 2018 - 2022

Jenis Pengeluaran <i>Type of Expenditure</i>	2018	2019	2020	2021*	2022**
(1)	(2)	(3)	(4)	(5)	(6)
Pengeluaran Konsumsi Rumah Tangga/ <i>Household Consumption Expenditure</i>	3,21	2,73	3,45	2,40	5,90
Pengeluaran Konsumsi LNPRT/NPISH <i>Consumption Expenditure</i>	4,86	4,89	1,07	4,03	4,35
Pengeluaran Konsumsi Pemerintah/ <i>Government Consumption Expenditure</i>	1,08	0,58	4,22	0,97	2,72
Pembentukan Modal Tetap Bruto/ <i>Gross Fixed Capital Formation</i>	2,60	7,16	1,64	2,88	4,63
Produk Domestik Bruto/ <i>Gross Domestic Product</i>	5,43	-3,90	-7,32	18,27	39,88

Catatan/Note: *) Angka Sementara/*Preliminary figures*

**) Angka Sangat Sementara/*Very Preliminary figures*

Sumber/Source: Diolah dari Hasil Sensus, Survei, dan Berbagai Sumber Lainnya/*Based on Census, Surveys, and Other Sources*

Tabel 12.13 **Agregat Produk Domestik Regional Bruto Kabupaten Paser, 2018-2022**
Table 12.13 **Agregat of Gross Regional Domestic Product in Paser Regency, 2018 - 2022**

Lapangan Usaha / Industry	2018	2019	2020	2021*	2022**
(1)	(2)	(3)	(4)	(5)	(6)
I. Atas Dasar Harga Berlaku					
1. Produk Domestik Regional Bruto (juta rupiah)	48 054 117,69	48 025 891,19	43 234 505,66	53 887 948,57	76 201 776,04
2. Penduduk Pertengahan Tahun (orang)	279 975,00	277 062,00	275 057,00	277 602,00	280 065,00
3. Produk Domestik Regional Bruto Perkapita (juta rupiah)	171,64	173,34	157,18	194,12	272,09
II. Atas Dasar Harga Konstan					
1. Produk Domestik Regional Bruto (juta rupiah)	34 362 054,56	35 734 748,73	34 712 068,19	36 581 322,34	36 980 146,89
2. Penduduk Pertengahan Tahun (orang)	279 975,00	277 062,00	275 057,00	277 602,00	280 065,00
3. Produk Domestik Regional Bruto Perkapita (juta rupiah)	122,73	128,98	126,20	131,78	132,04

Catatan/Note: *) Angka Sementara/Preliminary figures

**) Angka Sangat Sementara/Very Preliminary figures

Sumber/Source: Diolah dari Hasil Sensus, Survei, dan Berbagai Sumber Lainnya/Based on Census, Surveys, and Other Sources

13

PERBANDINGAN ANTAR KABUPATEN/KOTA REGENCY/MUNICIPAL COMPARISON

2022

PERBANDINGAN INDEKS PEMBANGUNAN MANUSIA (IPM) COMPARISON OF HUMAN DEVELOPMENT INDEX

 KAB. PASER	73,44	 KAB. PPU	72,55
 KAB. KUTAI BARAT	72,92	 KAB. MAHULU	68,75
 KAB. KUKAR	74,67	 KOTA BALIKPAPAN	81,13
 KAB. KUTAI TIMUR	74,35	 KOTA SAMARINDA	81,43
 KAB. BERAU	75,74	 KOTA BALIKPAPAN	77,44

PERBANDINGAN JUMLAH PENDUDUK (RIBU)

COMPARISON OF POPULATION BY REGENCY

2022

 KAB. PASER	286,95	 KAB. PPU	159,07
 KAB. KUTAI BARAT	155,29	 KAB. MAHULU	27,20
 KAB. KUKAR	791,86	 KOTA BALIKPAPAN	645,30
 KAB. KUTAI TIMUR	399,45	 KOTA SAMARINDA	865,91
 KAB. BERAU	236,33	 KOTA BALIKPAPAN	185,25

ULASAN

Tahun 2022, jumlah penduduk Provinsi Kalimantan Timur berjumlah 3.752.605 jiwa, dengan penduduk terbanyak berada di Kota Samarinda, yaitu 865.911 jiwa, dan penduduk paling sedikit berada di Kabupaten Mahakam Ulu dengan jumlah 27.201 jiwa.

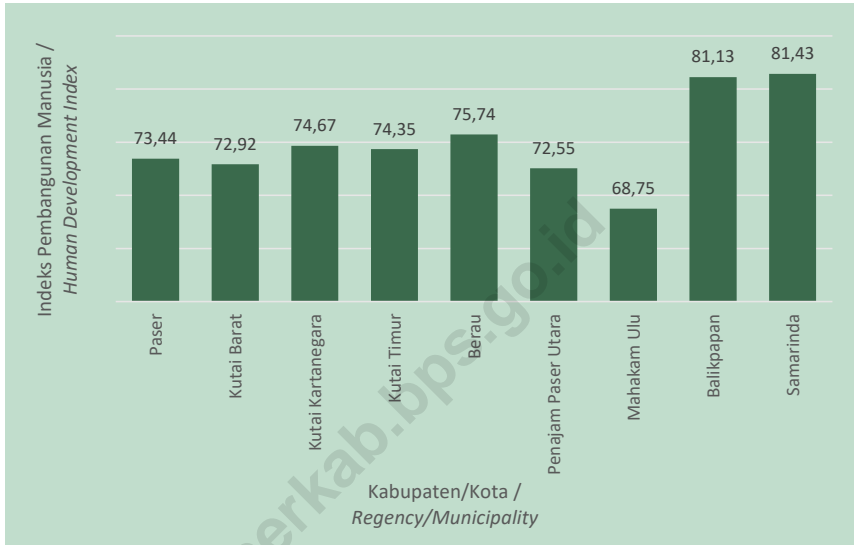
Laju pertumbuhan PDRB menunjukkan perkembangan agregat pendapatan dari satu waktu tertentu terhadap waktu sebelumnya. Pada tahun 2022 Provinsi Kalimantan Timur menunjukkan kenaikan dari 2,55 pada tahun 2021 menjadi 4,48 pada tahun 2022, dan 7 kabupaten/kota di Provinsi Kalimantan Timur mengalami laju pertumbuhan PDRB ADHK yang positif.

DESCRIPTION

In 2021, the number of population of Kalimantan Timur Province was 3,752,605 people, with the highest number of population was Samarinda Municipality, which is 865,911 people. And the lowest number of population was Mahakam ulu Regency with 27,201 people.

The growth rate of Gross Regional Domestic Products (GRDP) explains the income growth during the given period. In 2022, Kalimantan Timur Province has been significantly increasing from 2.55 in 2021 became 4.48 in 2022, and 7 Regency/Municipality in Kalimantan Province experienced positive growth rate of GRDP at constant prices.

Gambar 13.1 **Indeks Pembangunan Manusia Menurut Kabupaten/ Kota di Provinsi Kalimantan Timur, 2022**
Figures **Human Development Index by Regency/Municipality in Kalimantan Timur Province, 2022**



Sumber/Source: Badan Pusat Statistik Provinsi Kalimantan Timur/BPS-Statistics of Kalimantan Timur Province

Tabel 13.1 Jumlah Penduduk Menurut Kabupaten/Kota di Provinsi Kalimantan Timur (ribu), 2018 - 2022
Table *Population by Regency/Municipality in Kalimantan Timur Province (thousand), 2018 - 2022*

Kabupaten/Kota Regency/Municipality	2018 ¹	2019 ¹	2020 ²	2021 ¹	2022 ¹
(1)	(2)	(3)	(4)	(5)	(6)
Kabupaten/Regency					
Paser	279,98	285,89	275,45	283,67	286,95
Kutai Barat	147,60	148,02	172,29	153,98	155,29
Kutai Kartanegara	769,34	786,12	729,38	781,90	791,86
Kutai Timur	361,67	376,11	434,46	387,58	399,45
Berau	226,51	232,29	248,04	232,52	236,33
Penajam Paser Utara	159,39	160,91	178,68	158,58	159,07
Mahakam Ulu	26,35	26,38	32,51	27,03	27,20
Kota/Municipality					
Balikpapan	645,73	655,18	688,32	641,82	645,30
Samarinda	858,08	872,77	827,99	859,25	865,91
Bontang	174,21	177,72	178,92	182,62	185,25
Kalimantan Timur	3 648,84	3 721,39	3 766,04	3 708,94	3 752,61

Catatan/Note:

Sumber/Source: ¹ BPS, Proyeksi Penduduk Indonesia 2010–2035/BPS-Statistics Indonesia, Indonesia Population Projection 2010–2035

² BPS, Sensus Penduduk (SP) 2020/BPS-Statistics Indonesia, 2020 Population Census

Tabel 13.2 **Laju Pertumbuhan Produk Domestik Regional Bruto Atas Dasar Harga Konstan 2010 Menurut Kabupaten/Kota di Provinsi Kalimantan Timur (persen), 2018 - 2022**
Table 13.2 **Rate of Growth of Gross Regional Domestic Products at Constant 2010 Prices by Regency/Municipality in Kalimantan Timur Province (percent), 2018 - 2022**

Kabupaten/Kota Regency/Municipality	2018	2019	2020	2021*	2022**
(1)	(2)	(3)	(4)	(5)	(6)
Kabupaten/Regency					
Paser	3,68	3,99	-2,86	5,39	1,09
Kutai Barat	5,04	5,69	-2,87	4,19	4,77
Kutai Kartanegara	2,12	3,92	-4,21	2,68	3,71
Kutai Timur	2,34	8,17	-3,08	-0,89	5,58
Berau	2,05	5,63	-3,32	5,36	3,95
Penajam Paser Utara	1,24	2,61	-2,34	-1,69	14,49
Mahakam Ulu	5,40	5,52	-0,22	1,27	0,91
Kota/Municipality					
Balikpapan	4,95	4,99	-0,91	4,56	4,94
Samarinda	4,94	5,00	-0,99	2,78	6,58
Bontang	-4,10	-2,15	-2,74	1,6	2,46
Kalimantan Timur	2,67	4,70	-2,90	2,55	4,48

Catatan/Note: *) Angka Sementara/Preliminary figures

**) Angka Sangat Sementara/Very Preliminary figures

Sumber/Source: BPS dan sumber lain/BPS-Statistics Indonesia and other sources

Tabel 13.3 Jumlah Penduduk Miskin Menurut Kabupaten/Kota di Provinsi Kalimantan Timur (ribu), 2018 - 2022
Number of Poor Population by Regency/Municipality in Kalimantan Timur Province (thousand), 2018 - 2022

Kabupaten/Kota Regency/Municipality	2018	2019	2020	2021	2022
(1)	(2)	(3)	(4)	(5)	(6)
Kabupaten/Regency					
Paser	25,14	25,45	26,77	27,56	27,02
Kutai Barat	13,49	13,45	13,78	15,38	15,38
Kutai Kartanegara	56,56	56,34	58,42	62,36	62,87
Kutai Timur	33,02	35,31	36,98	37,78	36,84
Berau	11,33	11,62	12,30	13,62	13,31
Penajam Paser Utara	11,76	11,52	11,93	12,13	11,59
Mahakam Ulu	3,25	3,19	3,26	3,18	3,1
Kota/Municipality					
Balikpapan	17,01	15,78	17,02	18,53	15,83
Samarinda	39,23	39,80	41,92	42,84	41,95
Bontang	8,10	7,47	7,91	8,41	8,39
Kalimantan Timur	218,90	219,92	230,27	241,79	236,25

Sumber/Source: BPS, Survei Sosial Ekonomi Nasional/BPS-Statistics Indonesia, National Socioeconomic Survey

Tabel 13.4 Indeks Pembangunan Manusia Menurut Kabupaten/Kota di Provinsi Kalimantan Timur, 2018 - 2022
Human Development Index by Regency/Municipality in Kalimantan Timur Province, 2018 - 2022

Kabupaten/Kota Regency/Municipality	2018	2019	2020	2021	2022
(1)	(2)	(3)	(4)	(5)	(6)
Kabupaten/Regency					
Paser	71,61	72,29	72,04	72,93	73,44
Kutai Barat	70,69	71,63	71,19	72,07	72,92
Kutai Kartanegara	73,15	73,78	73,59	74,06	74,67
Kutai Timur	72,56	73,49	73,00	73,81	74,35
Berau	74,01	74,88	74,71	75,2	75,74
Penajam Paser Utara	71,13	71,64	71,41	72,01	72,55
Mahakam Ulu	66,67	67,58	67,09	67,95	68,75
Kota/Municipality					
Balikpapan	79,81	80,11	80,01	80,71	81,13
Samarinda	79,93	80,20	80,11	80,76	81,43
Bontang	79,86	80,09	80,02	80,59	80,94
Kalimantan Timur	75,83	76,61	76,24	76,88	77,44

Sumber/Source: BPS, Seri Berita Resmi Statistik Indeks Pembangunan Manusia/BPS-Statistics Indonesia, Series of Press Releases of Human Development Index

ST 2023

SENSUS PERTANIAN
CENSUS OF AGRICULTURE

BerAKHLAK

Berorientasi Pelayanan Akuntabel Kompeten
Harmonis Loyal Adaptif Kolaboratif
*Service Oriented, Accountable, Competent,
Harmonious, Loyal, Adaptive, Collaborative*

DATA

MENCERDASKAN BANGSA

Enlighten The Nation



BADAN PUSAT STATISTIK
KABUPATEN PASER
BPS-Statistics of Paser Regency
Jl. Gajah Mada No. 76 Tana Paser
Telp/Fax : (0543) 21219
E-mail : bps6401@bps.go.id
Website : <http://paserkab.bps.go.id>

ISSN 2666-4334



9 772686 413009