

KOTA BANJARBARU DALAM ANGKA

BANJARBARU MUNICIPALITY IN FIGURES

2023



KOTA BANJARBARU DALAM ANGKA

BANJARBARU MUNICIPALITY IN FIGURES

2023



<https://banjarbarukota.bps.go.id>

KOTA BANJARBARU DALAM ANGKA
Banjarbaru Municipality in Figures
2023

ISSN: 2354-7863

No. Publikasi/*Publication Number*: 63720.2201

Katalog /*Catalog*: 1102001.6372

Ukuran Buku/*Book Size*: 14,8 cm x 21 cm

Jumlah Halaman/*Number of Pages* : lii + 464 hal/*pages*

Naskah/*Manuscript*:

BPS Kota Banjarbaru

BPS-Statistics of Banjarbaru Municipality

Penyunting/*Editor*:

BPS Kota Banjarbaru

BPS-Statistics of Banjarbaru Municipality

Gambar Kover/*Cover Design*:

Seksi Integrasi Pengolahan dan Diseminasi Statistik

Section of Integration Processing and Statistics Dissemination

Ilustrasi Kover/*Cover Illustration*:

Pasar Bauntung Banjarbaru oleh teras7.com

Tugu Selamat Datang di Kota Banjarbaru oleh Arief Rahman Saan (Ezagren)

Diterbitkan oleh/*Published by*:

©BPS Kota Banjarbaru/*BPS-Statistics of Banjarbaru Municipality*

Dicetak oleh/*Printed by*:

CV. Karya Bintang Musim

Dilarang mengumumkan, mendistribusikan, mengomunikasikan, dan/atau menggandakan sebagian atau seluruh isi buku ini untuk tujuan komersil tanpa izin tertulis dari Badan Pusat Statistik.

Prohibited to announce, distribute, communicate, and/or copy part or all of this book for commercial purpose without permission from BPS-Statistics Indonesia.

TIM PENYUSUN/ TEAM MEMBERS

Pengarah/Director

Arih Dwi Prasetyo, S.Si

Penanggung Jawab/Person in Charge

Arih Dwi Prasetyo, S.Si

Penyunting/Editor

Novita Sari, S.ST

Muthiyana Cantya Puspita, S.ST

Pengolah Data dan Penulis Naskah/Data Processing and Authors

Novita Sari, S.ST

Muthiyana Cantya Puspita, S.ST

Riska Diesta Fadilla, S.ST

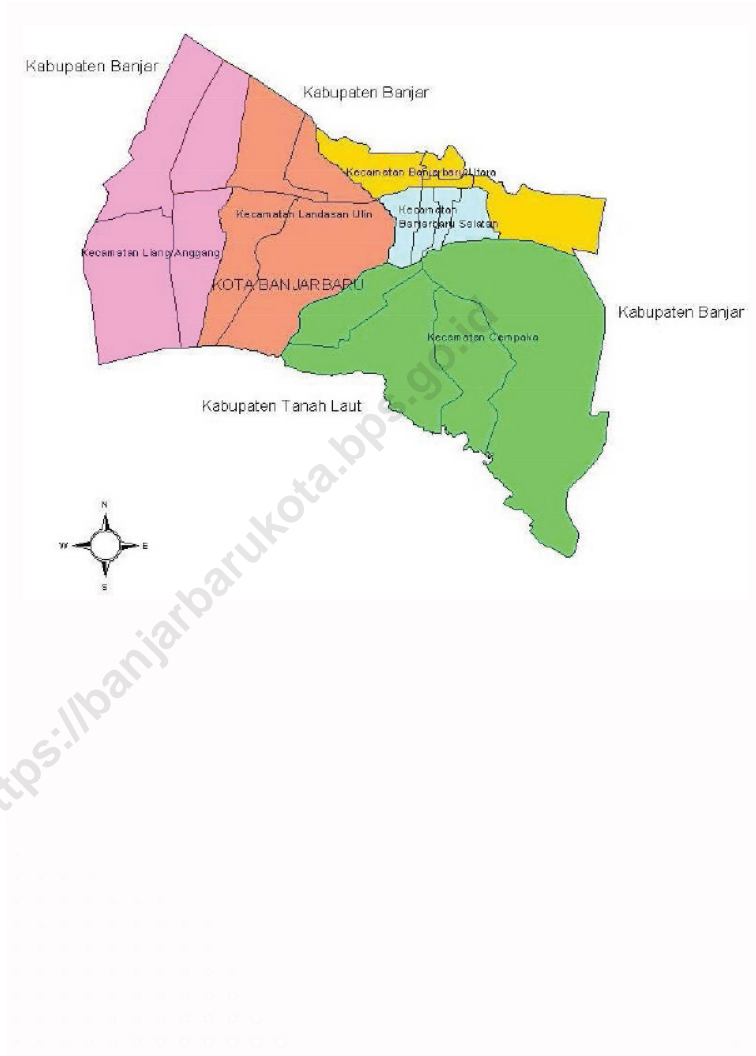
Heriyadi

Penata Letak/Layout Designer

Muthiyana Cantya Puspita, S.ST

<https://banjarbarukota.bps.go.id>

PETA WILAYAH KOTA BANJARBARU MAP OF BANJARBARU MUNICIPALITY



<https://banjarbarukota.bps.go.id>

KEPALA BPS KOTA BANJARBARU
CHIEF STATISTICIAN OF BANJARBARU MUNICIPALITY



ARIH DWI PRASETYO

<https://banjarbarukota.bps.go.id>



KATA PENGANTAR

Sesuai dengan tugas pokoknya sebagai penyedia data, maka Badan Pusat Statistik (BPS) Kota Banjarbaru berupaya untuk memenuhi kebutuhan konsumen data. Salah satunya adalah dengan menerbitkan publikasi Kota Banjarbaru dalam Angka Tahun 2023. Publikasi ini berisikan informasi tentang kegiatan Dinas/Instansi Pemerintah dan Swasta di Kota Banjarbaru serta beberapa data hasil sensus dan survei yang dilaksanakan BPS yang disajikan dalam bentuk angka.

Kami menyadari sepenuhnya bahwa publikasi ini masih jauh dari sempurna namun kami selalu berupaya untuk menyempurnakannya dimana hal tersebut tergantung pada data yang tersedia di Dinas/Instansi Pemerintah dan Swasta. Oleh karena itu, selain saran dan kritik yang konstruktif, kami juga mengharapkan partisipasi berbagai pihak terkait untuk penyempurnaan publikasi yang akan datang.

Semoga publikasi ini dapat bermanfaat bagi kita semua dan semoga Allah SWT, Tuhan Yang Maha Esa senantiasa memberkati dan meridhoi segala usaha dan pengabdian kita. Amin.

Banjarbaru , Februari 2023
Kepala BPS
Kota Banjarbaru

ARIH DWI PRASETYO



PREFACE

Based on its primary task as a data provider, the Statistics of Banjarbaru Municipality (BPS) attempts to satisfy data consumers' needs. One of which is to publish Banjarbaru Municipality in Figures 2023 publication. This publication contains information about the Department/Government Agencies and Private activity in Banjarbaru City and some data from censuses and surveys held by BPS and presented in the form of numbers.

We realize that this publication is imperfect, but we always attempt to improve it where it depends on the data available in Department/Government Agencies and Private. Therefore, in addition to constructive suggestions and criticism, we also expect the participation of various stakeholders to improve the forthcoming publication.

We lastly hope that it will be helpful and may Allah SWT bless us and be willing to all the efforts and dedications. Amin.

Banjarbaru, Februari 2023
Chief Statistician of
Banjarbaru Municipality

ARIH DWI PRASETYO

DAFTAR ISI / CONTENTS

	Halaman <i>Page</i>
Kata Pengantar/ <i>Preface</i>	ix
Daftar Isi/ <i>Contents</i>	xi
Daftar Tabel/ <i>List of Tables</i>	xiii
Daftar Gambar/ <i>List of Figures</i>	xlvii
Penjelasan Umum/ <i>Explanatory Notes</i>	xlix
Daftar Singkatan/ <i>List of Abbreviations</i>	li
Statistik Kunci/ <i>Key Statistics</i>	lii
1. Geografi dan Iklim/ <i>Geography and Climate</i>	1
2. Pemerintahan/ <i>Government</i>	19
3. Penduduk dan Ketenagakerjaan/ <i>Population and Employment</i>	62
4. Sosial dan Kesejahteraan Rakyat/ <i>Social and Welfare</i>	111
5. Pertanian, Kehutanan, Peternakan, dan Perikanan/ <i>Agriculture, Forestry, Livestock, and Fishery</i>	257
6. Industri, Pertambangan dan Energi/ <i>Industry, Mining and Energy</i>	319
7. Pariwisata/ <i>Tourism</i>	339
8. Transportasi dan Komunikasi/ <i>Transportation and Communication</i>	357
9. Perbankan, Koperasi, dan Harga-harga/ <i>Banking, Cooperative, dan Prices</i>	391
10. Pengeluaran Penduduk/ <i>Population Expenditure</i>	407
11. Perdagangan/ <i>Trade</i>	415
12. Sistem Neraca Regional/ <i>System of Regional Accounts</i>	425
13. Perbandingan Antar Kabupaten/Kota/ <i>Regency/Municipal Comparison</i>	451

<https://banjarbarukota.bps.go.id>

DAFTAR TABEL/LIST OF TABLES

Halaman
Page

1.	GEOGRAFI DAN IKLIM/GEOGRAPHY AND CLIMATE	1
1.1	KEADAAN GEOGRAFI	9
	GEOGRAPHY CONDITION	9
1.1.1	Luas Daerah dan Jumlah Pulau Menurut Kecamatan di Kota Banjarbaru, 2022	9
1.1.2	Tinggi Wilayah dan Jarak ke Ibukota Menurut Kecamatan di Kota Banjarbaru, 2022.....	11
	<i>Altitude and Distance to the Capital of Municipality by Subdistrict in Banjarbaru Municipality, 2022</i>	<i>11</i>
1.1.3	Luas Wilayah Kecamatan Menurut Kelas Lereng/Kemiringan (Ha) di Kota Banjarbaru	12
	<i>Total Area of Subdistrict by Slope Class (Ha) in Banjarbaru Municipality.....</i>	<i>12</i>
1.1.4	Luas Wilayah Kecamatan Menurut Kelas Ketinggian (Ha) di Kota Banjarbaru	13
	<i>Total Area of Subdistrict by Attitude in Banjarbaru Municipality</i>	<i>13</i>
1.1.5	Luas Wilayah Kecamatan Menurut Drainase Tanah (Ha) di Kota Banjarbaru	14
	<i>Total Area of Subdistrict by Land Drainage (Ha) in Banjarbaru Municipality.....</i>	<i>14</i>
1.2	KEADAAN IKLIM	15
	CLIMATE CONDITION	15
1.2.1	Pengamatan Unsur Iklim Menurut Bulan di Stasiun Klimatologi Kelas I Banjarbaru, 2022	15
	<i>Observation of Climate Elements by Months at Station of Climatology Banjarbaru, 2022.....</i>	<i>15</i>
2.	PEMERINTAHAN/GOVERNMENT	19
2.1	WILAYAH ADMINISTRATIF	25
	ADMINISTRATIVE AREA	25
2.1.1	Jumlah Desa ¹ /Kelurahan Menurut Kecamatan di Kota Banjarbaru, 2017-2022	25
	<i>Number of Villages¹/Kelurahan by Subdistrict in Banjarbaru Municipality,</i>	

	Halaman Page
2017-2022	25
2.1.2 Nama-Nama Kelurahan di Kota Banjarbaru Dirinci Setiap Kecamatan, 2022	26
<i>Name of Villages in Banjarbaru by Subdistrict, 2022</i>	<i>26</i>
2.2 DEWAN PERWAKILAN RAKYAT DAERAH	27
REGIONAL HOUSE OF REPRESENTATIVE	27
2.2.1 Walikota Administratif Banjarbaru (1966-2000) dan Walikota Banjarbaru (2000-2022)	27
2.2.2 Walikota Walikota Banjarbaru, 2022	28
<i>Vice Major of Banjarbaru, 2022.....</i>	<i>28</i>
2.2.3 Ketua DPRD Kota Banjarbaru, 2022	29
<i>Chairman of Regional House of Representative of Banjarbaru, 2022 ...</i>	<i>29</i>
2.2.4 Banyaknya Anggota Fraksi DPRD Kota Banjarbaru, 2022.....	30
<i>Number of Regional House of Representative Fraction Members in Banjarbaru, 2022.....</i>	<i>30</i>
2.2.5 Jumlah Anggota Dewan Perwakilan Rakyat Daerah Menurut Partai Politik dan Jenis Kelamin di Kota Banjarbaru, 2022	31
<i>Number of Regional House of Representatives's Members by Political Parties and Sex in Banjarbaru Municipality, 2022</i>	<i>31</i>
2.2.6 Komposisi Anggota DPRD Kota Banjarbaru Menurut Periode dan Jenis Kelamin, 2022	32
<i>Compositions of Regional Parliamentry Members by Period and Sex in Banjarbaru, 2022.....</i>	<i>32</i>
2.2.7 Jumlah Sidang/Rapat Dewan Perwakilan Rakyat Kota Banjarbaru, 2022	33
<i>Number of Regional Parliamentry Meeting, 2022</i>	<i>33</i>
2.2.8 Jumlah Surat Keputusan DPRD Kota Banjarbaru, 2022	34
<i>Number of Law Product of DPRD Banjarbaru, 2022</i>	<i>34</i>
2.2.9 Jumlah Pemilih dan Surat Suara pada Pemilihan Gubernur dan Pemilihan Walikota di Kota Banjarbaru Tahun 2020	35
<i>Numbers of Registered Voter, and Unpunch Ballot On Governor and Major Election in Banjarbaru Municipality 2020.....</i>	<i>35</i>
2.2.10 Jumlah Pemilih dan Surat Suara pada Pemilihan Legislatif dan Pemilihan Presiden di Kota Banjarbaru Tahun 2019	36
<i>Numbers of Registered Voter and Unpunch Ballot on Legislative and</i>	

	Halaman Page
<i>President Election 2019</i>	36
2.2.11 Daftar Partai Politik Peserta Pemilu di Kota Banjarbaru, 2022	37
<i>List of Political Parties Party Election In Banjarbaru, 2022</i>	37
2.2.12 Daftar Partai Politik yang Mendaftarkan Kepengurusannya di Kota Banjarbaru, 2022	38
<i>List of Registered Political Parties in Banjarbaru, 2022</i>	38
2.3 SUMBER DAYA MANUSIA	39
<i>HUMAN RESOURCES</i>	39
2.3.1 Jumlah Pegawai Negeri Sipil ¹ Menurut Jabatan dan Jenis Kelamin di Kota Banjarbaru, Desember 2021 dan Desember, 2022	39
<i>Number of Civil Servants¹ by Occupation and Sex in Banjarbaru Municipality, December 2021 and December, 2022</i>	39
2.3.2 Jumlah Pegawai Negeri Sipil ¹ Menurut Tingkat Pendidikan dan Jenis Kelamin di Kota Banjarbaru, Desember 2021 dan Desember 2022...	41
<i>Number of Civil Servants¹ by Educational Level and Sex in Banjarbaru Municipality, December 2021 and December 2022</i>	41
2.3.3 Jumlah Pegawai Negeri Sipil ¹ Menurut Tingkat Kepangkatan dan Jenis Kelamin di Kota Banjarbaru, Desember 2021 dan Desember 2022 ...	43
<i>Number of Civil Servants¹ by Hierarchy and Sex in Banjarbaru Municipality, December 2021 and December 2022</i>	43
2.3.4 Jumlah Pegawai Negeri Sipil ¹ Menurut Instansi dan Jenis Kelamin di Kota Banjarbaru, 2022	45
<i>Number of Civil Servants¹ by Institution and Sex in Banjarbaru Municipality, 2022</i>	45
2.3.5 Jumlah Pegawai Negeri Sipil ¹ Menurut Instansi dan Tingkat Pendidikan di Kota Banjarbaru, 2022	47
<i>Number of Civil Servants¹ by Institution and Educational Level in Banjarbaru Municipality, 2022</i>	47
2.3.6 Jumlah Pegawai Negeri Sipil ¹ Menurut Instansi dan Golongan di Kota Banjarbaru, 2022	49
<i>Number of Civil Servants¹ by Institution and Rank in Banjarbaru Municipality, 2022</i>	49
2.3.7 Jumlah Pegawai Negeri Sipil ¹ Menurut Instansi dan Eselon di Kota Banjarbaru, 2022	51
<i>Number of Civil Servants¹ by Institution and Echelon in Banjarbaru</i>	

	Halaman Page
	51
2.3.8	53
2.3.9	55
2.3.10	57
2.4	59
	59
2.4.1	59
2.4.2	60
2.4.3	61
3.	63
3.1	73
	73
3.1.1	73

3.1.2	Jumlah Penduduk Menurut Kelompok Umur dan Jenis Kelamin di Kota Banjarbaru, 2022	76
	<i>Population by Age Groups and Sex in Banjarbaru Municipality, 2022...</i>	76
3.2	KETENAGAKERJAAN	77
	EMPLOYMENT	77
3.2.1	Jumlah Penduduk Berumur 15 Tahun Keatas Menurut Jenis Kegiatan Selama Seminggu yang Lalu dan Jenis Kelamin di Kota Banjarbaru, 2022	77
	<i>Population Aged 15 Years and Over by Type of Activity During The Previous Week and Sex in Banjarbaru Municipality, 2022</i>	77
3.2.2	Penduduk Berumur 15 Tahun ke Atas Menurut Pendidikan Tertinggi yang Ditamatkan dan Jenis Kegiatan Selama Seminggu yang Lalu di Kota Banjarbaru, 2022	78
	<i>Population 15 Years of Age and Over by Educational Attainment and Type of Activity During the Previous Week in Banjarbaru Municipality, 2022.....</i>	78
3.2.3	Penduduk Berumur 15 Tahun Ke Atas yang Bekerja Selama Seminggu yang Lalu Menurut Status Pekerjaan Utama dan Jenis Kelamin di Kota Banjarbaru, 2022	80
	<i>Population 15 Years of Age and Over who Worked During The Previous Week by Main Employment Status and Sex in Banjarbaru Municipality, 2022</i>	80
3.2.4	Jumlah Penduduk Berumur 15 Tahun Keatas yang Bekerja Selama Seminggu yang Lalu Menurut Kelompok Umur dan Jenis Kelamin di Kota Banjarbaru, 2022	81
	<i>Population Aged 15 Years and Over Who Worked During the Previous Week by Age Group and Sex in Banjarbaru Municipality, 2022.....</i>	81
3.2.5	Jumlah Penduduk Berumur 15 Tahun Ke Atas yang Bekerja Selama Seminggu yang Lalu Menurut Lapangan Pekerjaan Utama dan Jenis Kelamin di Kota Banjarbaru, 2022.....	82
	<i>Population Aged 15 Years and Over Who Worked During the Previous Week by Main Industry and Sex in Banjarbaru Municipality, 2022.....</i>	82
3.2.6	Jumlah Penduduk Berumur 15 Tahun Ke Atas yang Bekerja Selama Seminggu yang Lalu Menurut Jumlah Jam Kerja Seluruhnya dan Jenis Kelamin di Kota Banjarbaru, 2022.....	83
	<i>Population Aged 15 Years and Over Who Worked During the Previous Week by Total Working Hours and Sex in Banjarbaru Municipality, 2022</i>	83

3.2.7	Jumlah Penduduk Berumur 15 Tahun Ke Atas yang Bekerja Selama Seminggu yang Lalu Menurut Jumlah Jam Kerja Pada Pekerjaan Utama dan Jenis Kelamin di Kota Banjarbaru, 2022	84
3.2.8	Persentase Penduduk Berumur 15 Tahun ke Atas Menurut Kelompok Umur dan Kegiatan Terbanyak di Kota Banjarbaru, 2022..... <i>Percentage of Population 15 Years of Age and Over By Age Groups and Most Activity in Banjarbaru Municipality, 2022</i>	85 85
3.2.9	Persentase Penduduk Berumur 15 Tahun ke Atas yang Bekerja Selama Seminggu yang Lalu Menurut Lapangan Pekerjaan Utama dan Status Pekerjaan Utama di Kota Banjarbaru, 2022..... <i>Percentage of Population 15 Years of Age and Over Who Work During the Previous Week by Main Employment and Main Employment Status in Banjarbaru Municipality, 2022</i>	86 86
3.2.10	Persentase Penduduk Berumur 15 Tahun ke Atas yang Bekerja Selama Seminggu yang Lalu Menurut Lapangan Pekerjaan Utama dan Jumlah Jam Kerja Seluruhnya di Kota Banjarbaru, 2022..... <i>Percentage of Population 15 Years of Age and Over Who Work During the Previous Week by Main Employment and Number of Total Work Hours in Banjarbaru Municipality, 2022</i>	87 87
3.2.11	Jumlah Pencari Kerja yang Terdaftar dan yang Ditempatkan Menurut Tingkat Pendidikan di Kota Banjarbaru, 2022	88 88
3.2.12	Jumlah Pencari Kerja yang Terdaftar Tidak Tamat SD Setiap Bulan di Kota Banjarbaru, 2022	89 89
3.2.13	Jumlah Pencari Kerja yang Terdaftar Tingkat Sekolah Dasar Setiap Bulan di Kota Banjarbaru, 2022	90 90
3.2.14	Jumlah Pencari Kerja yang Terdaftar Tingkat SMP Setiap Bulan di Kota Banjarbaru, 2022	91 91
3.2.15	Jumlah Pencari Kerja yang Terdaftar Tingkat Lanjutan Atas Setiap Bulan	

	Halaman Page
di Kota Banjarbaru, 2022	92
<i>Monthly Job Applicants Registered (Senior High School Level) in Banjarbaru Municipality, 2022.....</i>	<i>92</i>
3.2.16 Jumlah Pencari Kerja yang Terdaftar Tingkat Diploma Setiap Bulan di Kota Banjarbaru, 2022	93
<i>Monthly Job Applicants Registered (Diploma Level) in Banjarbaru Municipality, 2022.....</i>	<i>93</i>
3.2.17 Jumlah Pencari Kerja yang Terdaftar Tingkat Sarjana S-1 Dirinci Setiap Bulan di Kota Banjarbaru, 2022.....	94
<i>Monthly Job Applicants Registered (S-1 Degree Level) in Banjarbaru Municipality, 2022.....</i>	<i>94</i>
3.2.18 Jumlah Pencari Kerja yang Terdaftar Tingkat Pasca Sarjana/S2 di Kota Banjarbaru, 2022	95
<i>Monthly Job Applicants Registered (Master Degree Level) in Banjarbaru Municipality, 2022.....</i>	<i>95</i>
3.2.19 Jumlah Pencari Kerja Tidak Tamat Sekolah Dasar yang Ditempatkan Setiap Bulan di Kota Banjarbaru, 2022	96
<i>Monthly Job Applicants Placed (Primary Level Ungraduated) in Banjarbaru Municipality, 2022.....</i>	<i>96</i>
3.2.20 Jumlah Pencari Kerja Tingkat SD yang Ditempatkan Setiap Bulan di Kota Banjarbaru, 2022	97
<i>Monthly Job Applicants Placed (Primary School Level) in Banjarbaru Municipality, 2022.....</i>	<i>97</i>
3.2.21 Jumlah Pencari Kerja Tingkat SMP yang Ditempatkan Setiap Bulan di Kota Banjarbaru, 2022	98
<i>Monthly Job Applicants Placed (Junior High School Level) in Banjarbaru Municipality, 2022.....</i>	<i>98</i>
3.2.22 Jumlah Pencari Kerja Tingkat Lanjutan Atas yang Ditempatkan Setiap Bulan di Kota Banjarbaru, 2022.....	99
<i>Monthly Job Applicants Placed (Senior High School Level) in Banjarbaru Municipality, 2022.....</i>	<i>99</i>
3.2.23 Jumlah Pencari Kerja Tingkat Diploma yang Ditempatkan Setiap Bulan di Kota Banjarbaru, 2022	100
<i>Monthly Job Applicants Placed (Diploma Level) in Banjarbaru Municipality, 2022</i>	<i>100</i>

3.2.24	Jumlah Pencari Kerja Tingkat Sarjana yang Ditempatkan Setiap Bulan di Kota Banjarbaru, 2022..... <i>Monthly Job Applicants Placed (University Degree Level) in Banjarbaru Municipality, 2022.....</i>	101 101
3.2.25	Jumlah Pencari Kerja Tingkat Pasca Sarjana/S2 yang Ditempatkan Setiap Bulan di Kota Banjarbaru, 2022..... <i>Monthly Job Applicants Placed (Master Degree Level) in Banjarbaru Municipality, 2022.....</i>	102 102
3.2.26	Jumlah Pencari Kerja Tidak Tamat Sekolah Dasar yang Dihapuskan Setiap Bulan di Kota Banjarbaru, 2022..... <i>Monthly Job Application Abolished (Primary Level Ungraduated) in Banjarbaru Municipality, 2022</i>	103 103
3.2.27	Jumlah Pencari Kerja Tingkat Sekolah Dasar yang Dihapuskan Setiap Bulan di Kota Banjarbaru, 2022..... <i>Monthly Job Application Abolished (Primary Level) in Banjarbaru Municipality, 2022.....</i>	104 104
3.2.28	Jumlah Pencari Kerja Tingkat SMP yang Dihapuskan Setiap Bulan di Kota Banjarbaru, 2022	105 105
3.2.29	Jumlah Pencari Kerja Tingkat SLTA yang Dihapuskan Setiap Bulan di Kota Banjarbaru, 2022	106 106
3.2.30	Jumlah Pencari Kerja Tingkat Diploma yang Dihapuskan Setiap Bulan di Kota Banjarbaru, 2022	107 107
3.2.31	Jumlah Pencari Kerja Tingkat Sarjana yang Dihapuskan Setiap Bulan di Kota Banjarbaru, 2022	108 108
3.2.32	Jumlah Pencari Kerja Tingkat Pasca Sarjana/S2 yang Dihapuskan Setiap Bulan di Kota Banjarbaru, 2022..... <i>Monthly Job Application Abolished (Master Degree Level) in Banjarbaru Municipality, 2022.....</i>	109 109

	Halaman Page
3.2.33 Rata-rata Kebutuhan Hidup Layak (KHL) Pekerja di Kota Banjarbaru, 2022	110
<i>Average of Living Needs of Worker in Banjarbaru Municipality, 2022..</i>	<i>110</i>
4. SOSIAL DAN KESEJAHTERAAN RAKYAT/SOCIAL AND WELFARE	111
4.1 PENDIDIKAN	127
<i>EDUCATION</i>	<i>127</i>
4.1.1 Jumlah Sekolah, Guru dan Murid Taman Kanak-Kanak (TK) di Bawah Kementerian Pendidikan dan Kebudayaan Menurut Kecamatan di Kota Banjarbaru, 2021/2022 dan 2022/2023	127
<i>Number of Schools, Teachers and Pupils in Kindergarten Under The Ministry of Education and Culture by Subdistrict in Banjarbaru Municipality, 2021/2022 and 2022/2023.....</i>	<i>127</i>
4.1.2 Jumlah Sekolah, Guru, dan Murid Raudhatul Athfal (RA) di Bawah Kementerian Agama Menurut Kecamatan di Kota Banjarbaru, 2021/2022 dan 2022/2023	130
<i>Number of Schools, Teachers, and Pupils in Raudhatul Athfal (RA) Under The Ministry of Religious Affairs by Subdistrict in Banjarbaru Municipality, 2021/2022 and 2022/2023.....</i>	<i>130</i>
4.1.3 Jumlah Sekolah, Guru, dan Murid Sekolah Dasar (SD) di Bawah Kementerian Pendidikan dan Kebudayaan Menurut Kecamatan di Kota Banjarbaru, 2021/2022 dan 2022/2023	131
<i>Number of Schools, Teachers, and Pupils in Primary Schools Under The Ministry of Education and Culture by Subdistrict in Banjarbaru Municipality, 2021/2022 and 2022/2023.....</i>	<i>131</i>
4.1.4 Jumlah Sekolah, Guru, dan Murid Madrasah Ibtidaiyah (MI) di Bawah Kementerian Agama Menurut Kecamatan di Kota Banjarbaru, 2021/2022 dan 2022/2023	134
<i>Number of Schools, Teachers, and Pupils in Madrasah Ibtidaiyah (MI) Under The Ministry of Religious Affairs by Subdistrict in Banjarbaru Municipality, 2021/2022 and 2022/2023.....</i>	<i>134</i>
4.1.5 Jumlah Sekolah, Guru, dan Murid Sekolah Menengah Pertama (SMP) di Bawah Kementerian Pendidikan dan Kebudayaan Menurut Kecamatan di Kota Banjarbaru, 2021/2022 dan 2022/2023	137
<i>Number of Schools, Teachers, and Pupils in Junior High Schools Under The Ministry of Education and Culture by Subdistrict in Banjarbaru Municipality,</i>	

	Halaman Page
	2021/2022 and 2022/2023..... 137
4.1.6	Jumlah Sekolah, Guru, dan Murid Madrasah Tsanawiyah (MTs) di Bawah Kementerian Agama Menurut Kecamatan di Kota Banjarbaru, 2021/2022 dan 2022/2023 140 <i>Number of Schools, Teachers, and Pupils in Madrasah Tsanawiyah (MTs) Under The Ministry of Religious Affairs by Subdistrict in Banjarbaru Municipality, 2021/2022 and 2022/2023 140</i>
4.1.7	Jumlah Sekolah, Guru, dan Murid Sekolah Menengah Atas (SMA) di Bawah Kementerian Pendidikan dan Kebudayaan Menurut Kecamatan di Kota Banjarbaru, 2021/2022 dan 2022/2023..... 143 <i>Number of Schools, Teachers, and Pupils in Senior High Schools Under The Ministry of Education and Culture by Subdistrict in Banjarbaru Municipality, 2021/2022 and 2022/2023..... 143</i>
4.1.8	Jumlah Sekolah, Guru, dan Murid Sekolah Menengah Kejuruan (SMK) di Bawah Kementerian Pendidikan dan Kebudayaan Menurut Kecamatan di Kota Banjarbaru, 2021/2022 dan 2022/2023..... 146 <i>Number of Schools, Teachers, and Pupils in Vocational High Schools Under The Ministry of Education and Culture by Subdistrict in Banjarbaru Municipality, 2021/2022 and 2022/2023 146</i>
4.1.9	Jumlah Sekolah, Guru, dan Murid Madrasah Aliyah (MA) di Bawah Kementerian Agama Menurut Kecamatan di Kota Banjarbaru, 2021/2022 dan 2022/2023..... 149 <i>Number of Schools, Teachers, and Pupils in Madrasah Aliyah (MA) Under The Ministry of Religious Affairs by Subdistrict in Banjarbaru Municipality 2021/2022 and 2022/2023..... 149</i>
4.1.10	Jumlah Desa ¹ /Kelurahan yang Memiliki Fasilitas Sekolah Menurut Kecamatan dan Tingkat Pendidikan di Kota Banjarbaru, 2019-2022. 152 <i>Number of Villages¹ Having Educational Facilities by Subdistrict and Educational Level in Banjarbaru Municipality, 2019-2022..... 152</i>
4.1.11	Angka Partisipasi Murni (APM) dan Angka Partisipasi Kasar (APK) Menurut Jenjang Pendidikan di Kota Banjarbaru, 2021 dan 2022 157 <i>Net Participation Rates and Gross Participation Rates by Educational Level in Banjarbaru Municipality, 2021 and 2022..... 157</i>
4.1.12	Perguruan Tinggi Negeri dan Swasta Serta Fakultas di Kota Banjarbaru, 2022 158 <i>State And Private University and Faculteis in Banjarbaru Municipality,</i>

	Halaman Page
2022.....	158
4.1.13 Jumlah Calon Mahasiswa, Mahasiswa, dan Kelulusan Pada Perguruan Tinggi di Kota Banjarbaru Tahun Ajaran 2021/2022.....	159
<i>Number of Nominee Students, Students and Graduated Student In Universities of Banjarbaru Municipality, 2021/2022</i>	<i>159</i>
4.1.14 Jumlah Tenaga Pengajar dan Tenaga Administrasi Pada Perguruan Tinggi di Kota Banjarbaru Tahun Ajaran 2021/2022.....	161
<i>Number of Lecturers and Administrative Staff In Universities of Banjarbaru Municipality, 2021/2022</i>	<i>161</i>
4.2 KESEHATAN	163
HEALTH.....	163
4.2.1 Jumlah Desa/Kelurahan yang memiliki Sarana Kesehatan Menurut Kecamatan di Kota Banjarbaru, 2020-2022	163
<i>Number of Villages Having Health Facilities by Subdistrict in Banjarbaru Municipality, 2020-2022</i>	<i>163</i>
4.2.2 Jumlah Tenaga Kesehatan Menurut Kecamatan di Kota Banjarbaru, 2022	169
<i>Number of Medical Personnel by Subdistrict in Banjarbaru Municipality, 2022</i>	<i>169</i>
4.2.3 Jumlah Rumah Sakit Umum, Rumah Sakit Khusus, Rumah Sakit/Rumah Bersalin, Puskesmas, Klinik/Balai Kesehatan, Posyandu, dan Polindes Menurut Kecamatan di Kota Banjarbaru, 2021 dan 2022.....	171
<i>Number of General Hospital, Special Hospital, Maternity Hospital and Public Health Center, Medical Clinic, Integrated Service Post, Village maternity Cottage by Subdistrict in Banjarbaru Municipality, 2021 and 2022.....</i>	<i>171</i>
4.2.4 Jumlah Puskesmas, Puskesmas Pembantu, dan Poskeskel Menurut Kecamatan di Kota Banjarbaru, 2022	174
<i>Number of Public Health Centre (PHC), Subsidiary PHC, and Poskeskel by Subdistrict in Banjarbaru Municipality, 2022</i>	<i>174</i>
4.2.5 Jumlah Tenaga Kesehatan Non Dokter Menurut Unit Kesehatan di Kota Banjarbaru, 2022	175
<i>Number of Non-Doctor Medical Workers by Health Units in Banjarbaru Municipality, 2022.....</i>	<i>175</i>
4.2.6 Jumlah Dokter Menurut Unit Kerja Kesehatan di Kota Banjarbaru, 2022	176

	<i>Number of Doctor by Health Units in Banjarbaru Municipality, 2022....</i>	176
4.2.7	Jumlah Ibu Bersalin, Jumlah Persalinan yang Ditolong Tenaga Kesehatan dan Jumlah Kematian Bayi yang Tercatat Menurut Puskesmas di Kota Banjarbaru, 2022	177
	<i>Number of Maternal, Number of Childbirth, and Number of Infant Deaths by Public Health Centre (PHC) in Banjarbaru Municipality, 2022</i>	177
4.2.8	Jumlah Tenaga Kesehatan Non Dokter Menurut Puskesmas di Kota Banjarbaru, 2022	178
	<i>Number of Non-Doctor Medical Workers by Public Health Centre in Banjarbaru Municipality, 2022</i>	178
4.2.9	Jumlah Tenaga Kesehatan Non Dokter Menurut Rumah Sakit atau Rumah Bersalin di Kota Banjarbaru, 2022	179
	<i>Number of Non-Doctor Medical Workers by Hospital or Maternal Hospital in Banjarbaru Municipality, 2022</i>	179
4.2.10	Jumlah Puskesmas Keliling Kendaraan Bermotor di Setiap Puskesmas di Kota Banjarbaru, 2018-2022	181
	<i>Number of Mobile Public Health Centre in Banjarbaru Municipality, 2018-2022</i>	181
4.2.11	Jumlah Kader Posyandu Menurut Kecamatan di Kota Banjarbaru, 2022	182
	<i>Number of Posyandu Cadre by Subdistrict in Banjarbaru Municipality, 2022</i>	182
4.2.12	Kegiatan Poliklinik Gigi Pada Rumah Sakit Daerah (RSD) Idaman Banjarbaru, 2022	183
	<i>Activity of Dental Polyclinic in Idaman Regional Hospital of Banjarbaru, 2022</i>	183
4.2.13	Kegiatan Poliklinik Kandungan Pada RSD Idaman Banjarbaru, 2022	184
	<i>Activity of Fetus Polyclinic in Idaman Regional Hospital of Banjarbaru, 2022</i>	184
4.2.14	Jumlah Kelahiran Hidup dan Mati pada RSD Idaman Banjarbaru, 2022	185
	<i>Number of Live Birth and Stillbirth in Idaman Regional Hospital of Banjarbaru, 2022</i>	185
4.2.15	Kegiatan Poliklinik Spesialis Anak Pada RSD Idaman Banjarbaru, 2022	186

	Halaman Page
	<i>Activity of Specialist Children's Polyclinic in Idaman Regional Hospital of Banjarbaru, 2022</i> 186
4.2.16	Kegiatan Poliklinik Anak (Khusus Imunisasi) Setiap Bulan Pada Rumah Sakit Daerah Idaman Banjarbaru, 2022 187 <i>Monthly Activity of Children Polyclinic (Only Immunization) in Idaman Regional Hospital of Banjarbaru, 2022</i> 187
4.2.17	Kegiatan Radiologi Menurut Jenis Photo Pada RSD Idaman Banjarbaru, 2022 189 <i>Radiology Activity by The Kind of Photo in Idaman Regional Hospital of Banjarbaru, 2022</i> 189
4.2.18	Jumlah Akseptor Keluarga Berencana Aktif Menurut Pemakaian Alat/Cara Kontrasepsi di Kota Banjarbaru, 2022 190 <i>Number of Active Acceptor by Kind Contraception in Banjarbaru Municipality, 2022</i> 190
4.2.19	Jumlah Akseptor Keluarga Berencana Baru Menurut Pemakaian Alat/Cara Kontrasepsi di Kota Banjarbaru, 2022 192 <i>Number of New Acceptor by Kind Contraception in Banjarbaru Municipality, 2022</i> 192
4.2.20	Pencapaian Target Peserta KB Aktif dan KB Baru Setiap Kecamatan di Kota Banjarbaru, 2022 194 <i>Obtained Target of New and Active Acceptor by Subdistrict in Banjarbaru Municipality, 2022</i> 194
4.2.21	Banyaknya Kasus Penyakit Menular Menurut Jenis Penyakit di Kota Banjarbaru, 2018-2022..... 195 <i>Numbers of Contagious Disease Cases by Type of Disease in Banjarbaru Municipality, 2018-2022</i> 195
4.2.22	Hasil Pencapaian Program Imunisasi pada Bayi Menurut Jenis Vaksinasi di Kota Banjarbaru, 2022..... 196 <i>The Achievement of Infant Vaccination Program by Kind of Vaccination in Banjarbaru Municipality, 2022</i> 196
4.2.23	Data Kematian Ibu Maternal dan Penyebabnya dirinci Menurut Kecamatan di Kota Banjarbaru, 2022 197 <i>Mother Maternal Mortality and Its Causes by Subdistrict in Banjarbaru Municipality, 2022</i> 197
4.2.24	Banyaknya Bayi Lahir Hidup dan Lahir Mati Menurut Kecamatan di Kota Banjarbaru, 2022 198

	Halaman Page
	<i>The Number of Infant Born Alive or Dead by Subdistrict in Banjarbaru Municipality, 2022</i> 198
4.2.25	Data Kematian Bayi Berumur 0-6 Bulan dan Penyebabnya Menurut Puskesmas, 2022 199 <i>Infant Aged 0-6 Day's Mortality and Its Cause by PHC, 2022</i> 199
4.2.26	Data Kematian Bayi Berumur 7-28 Hari dan Penyebabnya Menurut Puskesmas di Kota Banjarbaru, 2022 200 <i>Infant Aged 7-28 Days' Mortality and Its Cause by PHC in Banjarbaru Municipality, 2022</i> 200
4.2.27	Data Kematian Bayi Berumur 29 Hari – 1 Tahun dan Penyebabnya Menurut Puskesmas di Kota Banjarbaru, 2022 201 <i>Infant Aged 29 Days – 1 Year's Mortality and Its Cause by PHC in Banjarbaru Municipality, 2022</i> 201
4.2.28	Jumlah Ibu Hamil, Melakukan Kunjungan K1, Melakukan Kunjungan K4, dan Mendapat Tablet Zat Besi (Fe1 dan Fe3) di Kota Banjarbaru, 2018-2022 202 <i>Number of Pregnant Women, Those With One Visit and Four Visits of Antenatal Care, and Receiving Iron Supplement (Fe1 and Fe3) in Banjarbaru Municipality, 2016-2020</i> 202
4.2.29	Jumlah Kasus/Penyakit Terbanyak pada Pasien Rawat Jalan pada Rumah Sakit Daerah Idaman Banjarbaru, 2022 203 <i>Number of Main Case of Outpatients in Idaman Banjarbaru Regional Hospital, 2022</i> 203
4.3	KRIMINALITAS 204
	CRIME 204
4.3.1	Jumlah Tindak Pidana yang Masuk Pada Kejaksaan Negeri Banjarbaru Menurut Jenis Tindak Pidana Setiap Bulan di Kota Banjarbaru, 2020 204 <i>Monthly Crime Total in Banjarbaru Attorney By Types in Banjarbaru Municipality, 2020</i> 204
4.3.2	Jumlah Tindak Pidana yang Diselesaikan Kejaksaan Negeri Banjarbaru Menurut Cara Penyelesaiannya Setiap Bulan di Kota Banjarbaru, 2020 205 <i>Monthly Crime Total Cleared by Banjarbaru Judiciary by Solution in Banjarbaru Municipality, 2020</i> 205
4.3.3	Jumlah Perkara yang Masuk Termasuk Pelanggaran Lalulintas Dirinci

	Menurut Jenis Perkara Setiap Bulan di Kota Banjarbaru, 2022	206
	<i>Monthly Number of Incoming Cases Including Traffic Offense by Type of Case in Banjarbaru Municipality, 2022.....</i>	<i>206</i>
4.3.4	Jumlah Terdakwa/Tertuduh yang Masuk Termasuk Pelanggaran Lalulintas Menurut Jenis Terdakwa Setiap Bulan di Kota Banjarbaru, 2022	207
	<i>Monthly Number of The Accused/Defendant Who Entered Including Traffic Offense by Type Of Defendant in Banjarbaru Municipality, 2022.....</i>	<i>207</i>
4.3.5	Jumlah Perkara Termasuk Pelanggaran Lalulintas yang Diselesaikan Menurut Jenis Perkara Setiap Bulan di Kota Banjarbaru, 2022	208
	<i>Monthly Number of Completed Cases Including Traffic Offenses By Type of Case in Banjarbaru Municipality, 2022</i>	<i>208</i>
4.3.6	Jumlah Terdakwa/Tertuduh Termasuk Pelanggaran Lalu lintas yang Diselesaikan Menurut Jenis Terdakwa Setiap Bulan di Kota Banjarbaru, 2022	209
	<i>Monthly Number of Defendants/Suspects Including Completed Traffic Offenses By Type of Defendants in Banjarbaru Municipality, 2022.....</i>	<i>209</i>
4.3.7	Jumlah Terdakwa/Tertuduh Perkara Tindak Kejahatan Diselesaikan Menurut Sikap Terhadap Keputusan dan Jenis Kelamin Setiap Bulan di Kota Banjarbaru, 2022	210
	<i>Monthly Number of The Accused/Suspect Cases of Crimes Solved by The Attitude Toward The Decision And Sex in Banjarbaru Municipality, 2022</i>	<i>210</i>
4.3.8	Jumlah Perkara Kejahatan Diselesaikan Menurut Jumlah Terdakwa/ Tertuduh Setiap Bulan di Kota Banjarbaru, 2022	211
	<i>Monthly Number of Criminal Cases Solved by The Number of Defendants/ Accused Each Month in Banjarbaru Municipality, 2022.....</i>	<i>211</i>
4.3.9	Jumlah Perkara Kejahatan Diselesaikan Setiap Bulan di Kota Banjarbaru, 2022	212
	<i>Number of Criminal Cases Completed by Month in Banjarbaru Municipality, 2022</i>	<i>212</i>
4.3.10	Banyaknya Peristiwa Kejahatan dan Pelanggaran yang Dilaporkan dan Diselesaikan Menurut Jenis Kejahatan di Kota Banjarbaru, 2020	213
	<i>Number of Crime and Offence Reported and Cleared by Kind in Banjarbaru Municipality, 2020.....</i>	<i>213</i>
4.3.11	Jumlah Gangguan Kamtibmas yang Ditangani Kantor Satuan Polisi Pamong Praja Menurut Jenis Tindakan di Kota Banjarbaru, 2022	216
	<i>Total Disruption of National Security Order Police That Handled By Police</i>	

	Halaman Page
<i>Civil Services By Type of Action in Banjarbaru Municipality, 2022</i>	216
4.4 AGAMA DAN SOSIAL LAINNYA	217
RELIGION AND OTHER SOCIAL AFFAIRS	217
4.4.1 Jumlah Penduduk Menurut Kecamatan dan Agama yang Dianut di Kota Banjarbaru, 2022	217
<i>Population by Subdistrict and Religion in Banjarbaru Municipality, 2022</i>	217
4.4.2 Jumlah Tempat Peribadatan Menurut Kecamatan di Kota Banjarbaru, 2022	218
<i>Number of Places of Worship by Subdistrict in Banjarbaru Municipality, 2022</i>	218
4.4.3 Jumlah Desa/Kelurahan yang Mengalami Bencana Alam ¹ Menurut Kecamatan di Kota Banjarbaru, 2020-2022	219
<i>Number of Villages that Had Natural Disaster¹ by Subdistrict in Banjarbaru Municipality, 2020-2022</i>	219
4.4.4 Jumlah Pengunjung dan Anggota pada Unit Perpustakaan Daerah Kota Banjarbaru, 2022	222
<i>Number of Visitors and Members of Regional Library Units of Banjarbaru Municipality, 2022</i>	222
4.4.5 Jumlah Pengunjung Menurut Tingkat Pendidikan pada Unit Perpustakaan Daerah Kota Banjarbaru, 2018-2022	223
<i>Number of Regional Library Visitors by Education of Banjarbaru Municipality, 2018-2022</i>	223
4.4.6 Jumlah Pengunjung Museum Lambung Mangkurat Menurut Jenis Kelamin dan Jenis Pengunjung di Kota Banjarbaru, 2022	224
<i>Number of Lambung Mangkurat Museum Visitors By Sex and Type of Visitors in Banjarbaru Municipality, 2022</i>	224
4.4.7 Jumlah Pengunjung Museum Lambung Mangkurat Menurut Jenis Kelamin Setiap Bulan di Kota Banjarbaru, 2022	225
<i>Monthly Number of Lambung Mangkurat Museum Visitors By Sex in Banjarbaru Municipality, 2022</i>	225
4.4.8 Banyaknya Perkara yang Diterima dan Diselesaikan Pengadilan Agama Dirinci Setiap Bulan di Kota Banjarbaru, 2022	226
<i>Monthly Number of Accepted and Decided Cases in Banjarbaru Municipality, 2022</i>	226

4.4.9	Banyaknya Jenis Perkara yang Diterima dan Diselesaikan Pengadilan Agama Dirinci per Jenis Perkara di Kota Banjarbaru, 2022.....	227
	<i>Number of Accepted and Decided Cases by Kind Of Cases in Banjarbaru Municipality, 2022.....</i>	227
4.4.10	Banyaknya Perceraian Dirinci per Jenis Penyebab di Kota Banjarbaru, 2022.....	229
	<i>Number of Divorce by The Kind of Cases in Banjarbaru Municipality, 2022.....</i>	229
4.4.11	Jumlah Talak, Cerai dan Rujuk Dirinci Setiap Bulan di Kota Banjarbaru, 2022.....	230
	<i>Number of Divorce and Reconciliation by Months in Banjarbaru Municipality, 2022.....</i>	230
4.4.12	Jumlah Pernikahan Dirinci Menurut Kecamatan di Kota Banjarbaru, 2018-2022.....	231
	<i>Number of Marriages by Subdistrict in Banjarbaru Municipality, 2018-2022.....</i>	231
4.4.13	Jumlah Pernikahan Dirinci Menurut Bulan dan Kecamatan di Kota Banjarbaru, 2022.....	232
	<i>Monthly Marriages by Subdistrict in Banjarbaru Municipality, 2022....</i>	232
4.4.14	Jumlah Akte Kelahiran dan Perkawinan Dirinci Setiap Bulan di Kota Banjarbaru, 2022.....	233
	<i>Number of Birth Certificates and Marriages by Month in Banjarbaru Municipality, 2022.....</i>	233
4.4.15	Jumlah Akte Kelahiran Menurut Jenisnya Dirinci Setiap Bulan di Kota Banjarbaru, 2020.....	234
	<i>Monthly Birth Certificates by Types in Banjarbaru Municipality, 2020...</i>	234
4.4.16	Jumlah Calon Jemaah Haji Menurut Jenis Kelamin dan Kecamatan di Kota Banjarbaru, 2021.....	235
	<i>Number of Moslem Pilgrims Aspirant by Sex and Subdistrict in Banjarbaru Municipality, 2021.....</i>	235
4.4.17	Jumlah Calon Jemaah Haji Menurut Kelompok Umur dan Kecamatan di Kota Banjarbaru, 2021.....	236
	<i>Number of Moslem Pilgrims Aspirant by Age Groups and Subdistrict in Banjarbaru Municipality, 2021.....</i>	236
4.4.18	Banyaknya Ulama, Penyuluh Agama, Majelis Ta'lim dan TPA/TKA	

	Halaman Page
Menurut Kecamatan di Kota Banjarbaru, 2022	237
<i>Number of Clergy, Religious Counselors, Majelis Ta'lim and TPA/TKA by Subdistricts in Banjarbaru Municipality, 2022</i>	<i>237</i>
4.4.19 Realisasi Pemeriksaan Inspektorat Daerah Kota Banjarbaru, 2022	238
<i>Realization Auditing by Regional Inspectorate of Banjarbaru Municipality, 2022</i>	<i>238</i>
4.4.20 Banyaknya Kasus yang Ditemukan dan Diselesaikan Oleh Inspektorat Daerah Kota Banjarbaru, 2022	239
<i>Number of Cases Found and Solved by Regional Inspectorate of Banjarbaru Municipality, 2022.....</i>	<i>239</i>
4.4.21 Daftar Ormas yang Mendaftar Keberadaannya di Kota Banjarbaru, 2020	240
<i>List of Registered Organizations in Banjarbaru Municipality, 2020.....</i>	<i>240</i>
4.4.22 Jumlah Sarana dan Prasarana Penanggulangan Sampah di Kota Banjarbaru, 2018-2022.....	243
<i>Numbers of Facilities and Infrastructure Waste Reduction in Banjarbaru Municipality, 2018-2022.....</i>	<i>243</i>
4.4.23 Jumlah Sarana Penanggulangan Sampah dan Rata-rata Kapasitas Muat di Kota Banjarbaru, 2022	244
<i>Numbers of Waste Reduction Facilities and Its Capacity In Banjarbaru Municipality, 2022.....</i>	<i>244</i>
4.4.24 Jumlah TPS dan/atau Bak Sampah di Kota Banjarbaru Dirinci per Kecamatan di Kota Banjarbaru, 2022	245
<i>Numbers of Trash Bin by Subdistricts in Banjarbaru Municipality, 2022</i>	<i>245</i>
4.4.25 Jumlah Bak Sampah yang Diangkut Menurut Frekuensi Pengangkutan Dirinci per Kecamatan di Kota Banjarbaru, 2022.....	246
<i>Number of Trash Bin by Frequency of Carriage per Subdistricts in Banjarbaru Municipality, 2022.....</i>	<i>246</i>
4.4.26 Pelayanan Perizinan Setiap Bulan Melalui BP2T di Kota Banjarbaru, 2022	247
<i>Licensing Services by Month in Banjarbaru Municipality, 2022.....</i>	<i>247</i>
4.4.27 Jumlah Pengurusan IMB di Kota Banjarbaru, 2022	251
<i>Number of Building Permit Administration In Banjarbaru Municipality, 2022</i>	<i>251</i>
4.4.28 Jumlah Sertifikat Tanah yang Dikeluarkan Kantor Pertanahan di Kota	

	Halaman Page
Banjarbaru, 2021	252
<i>Total Land Certificates Issued by Land Office in Banjarbaru Municipality, 2021</i>	<i>252</i>
4.5 KEMISKINAN DAN PEMBANGUNAN MANUSIA.....	254
POVERTY AND HUMAN DEVELOPMENT	254
4.5.1 Garis Kemiskinan, Jumlah, dan Persentase Penduduk Miskin di Kota Banjarbaru, 2013–2022.....	254
<i>Poverty Line, Number, and Percentage of Poor People in Banjarbaru Municipality, 2013–2022</i>	<i>254</i>
4.5.2 Indeks Kedalaman Kemiskinan dan Indeks Keparahan Kemiskinan di Kota Banjarbaru 2013–2022.....	255
<i>Poverty Gap Index and Poverty Severity Index in Banjarbaru Municipality, 2013–2022</i>	<i>255</i>
5. PERTANIAN, KEHUTANAN, PETERNAKAN, DAN PERIKANAN/ AGRICULTURE, FORESTRY, LIVESTOCK, AND FISHERY .	257
5.1 TANAMAN PANGAN	265
FOOD CROPS	265
5.1.1 Luas Panen Produktivitas, dan Produksi Padi Menurut Kecamatan di Kota Banjarbaru, 2022.....	265
<i>Harvested Area, Productivity, and Production of Paddy by Subdistrict, 2022</i>	<i>265</i>
5.1.2 Produksi Padi ¹ dan Beras Menurut Kecamatan, 2022.....	266
5.1.3 Produksi Jagung dan Kedelai Menurut Kecamatan, 2022.....	267
<i>Production of Maize and Soybeans by Subdistrict, 2022</i>	<i>267</i>
5.1.4 Luas Tanam, Rusak dan Panen Menurut Jenis Tanaman di Kota Banjarbaru, 2022.....	268
<i>Planted, Damaged and Harvested Area by Crops in Banjarbaru Municipality, 2022</i>	<i>268</i>
5.1.5 Luas Tanam, Rusak dan Panen Padi Sawah Dirinci Menurut Kecamatan di Kota Banjarbaru, 2022.....	269
<i>Planted, Damaged and Harvested Area Wetland Paddy by Subdistrict in Banjarbaru Municipality, 2022</i>	<i>269</i>
5.1.6 Luas Tanam, Rusak dan Panen Padi Ladang Dirinci Menurut Kecamatan di Kota Banjarbaru, 2022.....	270

	<i>Planted, Damaged and Harvested Area, Dryland Paddy by Subdistrict in Banjarbaru Municipality, 2022</i>	270
5.1.7	Luas Tanam, Rusak dan Panen Padi (Sawah + Ladang) Dirinci Menurut Kecamatan di Kota Banjarbaru, 2022	271
	<i>Planted, Damaged and Harvested Area of Paddy by Subdistrict in Banjarbaru Municipality, 2022</i>	271
5.1.8	Luas Tanam, Rusak dan Panen Tanaman Jagung Dirinci Menurut Kecamatan di Kota Banjarbaru, 2022	272
	<i>Planted, Damaged and Harvested Area of Corn by Subdistrict in Banjarbaru Municipality, 2022</i>	272
5.1.9	Luas Tanam, Rusak dan Panen Tanaman Kacang Tanah Dirinci Menurut Kecamatan di Kota Banjarbaru, 2022	273
	<i>Planted, Damaged and Harvested Area of Peanuts by Subdistrict in Banjarbaru Municipality, 2022</i>	273
5.1.10	Luas Tanam, Rusak dan Panen Tanaman Ubi Kayu Dirinci Menurut Kecamatan di Kota Banjarbaru, 2022	274
	<i>Planted, Damaged and Harvested Area of Cassava by Subdistrict in Banjarbaru Municipality, 2022</i>	274
5.1.11	Luas Tanam, Rusak dan Panen Tanaman Ubi Jalar Dirinci Menurut Kecamatan di Kota Banjarbaru, 2022	275
	<i>Planted, Damaged and Harvested Area Sweet Potatoes by Subdistrict in Banjarbaru Municipality, 2022</i>	275
5.2	HORTIKULTURA	276
	HORTICULTURE	276
5.2.1	Luas Panen Tanaman Sayuran Menurut Kecamatan dan Jenis Tanaman (ha) di Kota Banjarbaru, 2021 dan 2022.....	276
	<i>Harvested Area of Vegetables by Subdistrict and Kind of Plant in Banjarbaru Municipality (ha), 2021 and 2022</i>	276
5.2.2	Produksi Tanaman Sayuran Menurut Kecamatan dan Jenis Tanaman (kuintal) di Kota Banjarbaru, 2021 dan 2022.....	280
	<i>Production of Vegetables by Subdistrict and Kind of Plant in Banjarbaru Municipality (quintal), 2021 and 2022</i>	280
5.2.3	Luas Panen Tanaman Sayuran dan Buah–Buahan Semusim Menurut Jenis Tanaman (ha) di Kota Banjarbaru, 2019–2022	284
	<i>Harvested Area of Seasonal Vegetables and Fruits by Kind of Plant in</i>	

	<i>Banjarbaru Municipality (ha), 2019–2022</i>	284
5.2.4	Produksi Tanaman Sayuran dan Buah–Buahan Semusim Menurut Jenis Tanaman (kuintal) di Kota Banjarbaru, 2018–2021..... <i>Production of Seasonal Vegetables and Fruits by Kind of Plant in Banjarbaru Municipality (quintal), 2018–2021</i>	285 285
5.2.5	Luas Panen Tanaman Biofarmaka Menurut Kecamatan dan Jenis Tanaman (m ²) di Kota Banjarbaru, 2021 dan 2022..... <i>Harvested Area of Medicinal Plants by Subdistrict and Kind of Plant in Banjarbaru Municipality (m²), 2021 and 2022</i>	286 286
5.2.6	Produksi Tanaman Biofarmaka Menurut Kecamatan dan Jenis Tanaman (kg) di Kota Banjarbaru, 2021 dan 2022..... <i>Production of Medicinal Plants by Subdistrict and Kind of Plant in Banjarbaru Municipality (kg), 2021 dan 2022</i>	288 288
5.2.7	Luas Panen Tanaman Biofarmaka Menurut Jenis Tanaman di Kota Banjarbaru (m ²), 2019–2022	290
	<i>Harvested Area of Medicinal Plants by Kind of Plant in Banjarbaru Municipality (m²), 2019–2022</i>	290
5.2.8	Produksi Tanaman Biofarmaka Menurut Jenis Tanaman di Kota Banjarbaru (kg), 2019–2022	291
	<i>Production of Medicinal Plants by Kind of Plant in Banjarbaru Municipality (kg), 2019–2022</i>	291
	291
5.2.9	Luas Panen Tanaman Hias Menurut Kecamatan dan Jenis Tanaman di Kota Banjarbaru (m ²), 2021 dan 2022	292
	<i>Harvested Area of Ornamental Plants by Subdistrict and Kind of Plant in Banjarbaru Municipality (m²), 2021 and 2022</i>	292
5.2.10	Produksi Tanaman Hias Menurut Kecamatan dan Jenis Tanaman di Kota Banjarbaru (tangkai), 2021 dan 2022	294
	<i>Production of Ornamental Plants by Subdistrict and Kind of Plant in Banjarbaru Municipality (stalks), 2021 and 2022</i>	294
5.2.11	Luas Panen Tanaman Hias Menurut Jenis Tanaman di Kota Banjarbaru (m ²), 2019–2022.....	296
	<i>Harvested Area of Ornamental Plants by Kind of Plant in Banjarbaru Municipality (m²), 2019–2022</i>	296
5.2.12	Produksi Tanaman Hias Menurut Jenis Tanaman di Kota Banjarbaru	

	Halaman Page
(tangkai), 2019–2022.....	297
<i>Production of Ornamental Plants by Kind of Plant in Banjarbaru Municipality (stalks), 2019–2022.....</i>	<i>297</i>
5.2.13 Produksi Buah-buahan Menurut Kecamatan dan Jenis Tanaman di Kota Banjarbaru (kuintal), 2021 dan 2022.....	298
<i>Production of Fruits by Subdistrict and Kind of Plant in Banjarbaru Municipality (quintal), 2021 and 2022.....</i>	<i>298</i>
5.2.14 Produksi Buah–Buahan dan Sayuran Tahunan Menurut Jenis Tanaman di Kota Banjarbaru (kuintal), 2019–2022.....	301
<i>Production of Annual Fruits and Vegetables by Kind of Plant in Banjarbaru Municipality (quintal), 2019–2022.....</i>	<i>301</i>
5.3 PERKEBUNAN.....	302
ESTATE CROPS	302
5.3.1 Luas Areal Tanaman Perkebunan Menurut Kecamatan dan Jenis Tanaman (ha) di Kota Banjarbaru, 2021 dan 2022.....	302
<i>Planted Area of Estate Crops by Subdistrict and Kind of Plant (ha) in Banjarbaru Municipality, 2021 and 2022.....</i>	<i>302</i>
5.3.2 Produksi Tanaman Perkebunan Menurut Kecamatan dan Jenis Tanaman (ton) di Kota Banjarbaru, 2021 dan 2022.....	306
<i>Production of Estate Crops by Subdistrict and Kind of Plant (ton) in Banjarbaru Municipality, 2021 and 2022.....</i>	<i>306</i>
5.3.3 Luas Pengusahaan Komoditi Perkebunan di Kota Banjarbaru, 2022.....	310
<i>Cultivation Area of Estate Crops Commodity in Banjarbaru Municipality, 2022.....</i>	<i>310</i>
5.3.4 Produksi dan Rata-rata Produksi Komoditi Perkebunan di Kota Banjarbaru, 2022.....	311
<i>Production and Yield Rate of Estate Crops Commodity in Banjarbaru Municipality, 2022.....</i>	<i>311</i>
5.4 PERIKANAN	312
FISHERIES.....	312
5.4.1 Luas Areal Potensi Perikanan Menurut Kelurahan di Kota Banjarbaru, 2022.....	312
<i>Number of Fish Area by Villages in Banjarbaru Municipality, 2022 .</i>	<i>312</i>
5.4.2 Produksi Budidaya Ikan Menurut Tempat Produksi di Kota Banjarbaru (ton), 2022.....	313

	<i>Number of Fisheries Production by Production Places in Banjarbaru Municipality (ton), 2022</i>	313
5.4.3	Jumlah Produksi Budidaya Ikan Menurut Jenis Ikan di Kota Banjarbaru (ton), 2022	314
	<i>Number of Fisheries Production by Kind in Banjarbaru Municipality (ton), 2022</i>	314
5.4.4	Banyaknya Produksi Penangkapan Ikan Menurut Alat Tangkap yang Digunakan Per Kelurahan di Kota Banjarbaru, 2022	315
	<i>Number of Fisheries Production by Fishing Tools in Banjarbaru Municipality, 2022</i>	315
5.5	PETERNAKAN.....	316
	FISHERIES.....	316
5.5.1	Jumlah Populasi Ternak Besar dan Kecil Menurut Kelurahan di Kota Banjarbaru, 2022	316
	<i>Number of Large and Small Livestockby Villages in Banjarbaru Municipality, 2022</i>	316
6.	PERTAMBANGAN DAN ENERGI/MINING AND ENERGY	319
6.1	INDUSTRI.....	325
	INDUSTRY	325
6.1.1	Jumlah Industri Menurut Kelompok Tenaga Kerja di Kota Banjarbaru, 2022	325
	<i>Number of Manufacturing Industry by Labor Group in Banjarbaru Municipality, 2022</i>	325
6.1.2	Jumlah Industri Besar (>= 100 orang) Menurut Jenis Industri dan Kecamatan di Kota Banjarbaru, 2022	326
	<i>Number of Large Manufacturing Industry (>= 100 orang) by Type of Industry and Subdistrict in Banjarbaru Municipality, 2022</i>	326
6.1.3	Jumlah Industri Sedang (20-99 orang) Menurut Jenis Industri dan Kecamatan di Kota Banjarbaru, 2022	327
	<i>Number of Medium Manufacturing Industry (20-99 persons) by Type of Industry and Subdistrict in Banjarbaru Municipality, 2022</i>	327
6.1.4	Jumlah Industri Kecil (5-19 orang) Menurut Jenis Industri dan Kecamatan di Kota Banjarbaru, 2022	328
	<i>Number of Small Manufacturing Industry (5-19 persons) by Type of Industry</i>	

	Halaman Page
	328
6.1.5	329
	329
6.2	330
	330
6.2.1	330
	330
6.2.2	331
	331
6.2.3	333
	333
6.2.4	334
	334
6.2.5	335
	335
6.2.6	336
	336
6.2.7	337
	337

6.2.8	Jumlah Sambungan Langganan Air Dirinci Menurut Kecamatan di Kota Banjarbaru, 2022	338
	<i>Number of Municipal Waterworks Costumers by Subdistrict in Banjarbaru Municipality, 2022.....</i>	<i>338</i>
7.	PARIWISATA	339
7.1	Jumlah Rumah Makan/Restoran Menurut Kecamatan di Kota Banjarbaru, 2019-2022.....	345
	<i>Number of Restaurants by Subdistrict in Banjarbaru Municipality, 2019-2022</i>	<i>345</i>
7.2	Nama dan Alamat Hotel/Penginapan, Serta Jumlah Kamar Tersedia di Kota Banjarbaru, 2022	346
	<i>Name and Address of Hotel/Lodging, and Number of Available Room in Banjarbaru Municipality, 2022</i>	<i>346</i>
7.3	Nama dan Alamat Objek Wisata di Kota Banjarbaru, 2022	349
	<i>Name And Address of Tourist Objects in Banjarbaru Municipality, 2022</i>	<i>349</i>
7.4	Organisasi Kesenian Berstatus Aktif, Jenis dan Jumlah Anggotanya di Kecamatan Landasan Ulin, 2022	351
	<i>Active Arts Organizations, Type, and Number of Member In Landasan Ulin Subdistrict, 2022</i>	<i>351</i>
7.5	Organisasi Kesenian Berstatus Aktif, Jenis dan Jumlah Anggotanya di Kecamatan Liang Anggang, 2022.....	352
	<i>Active Arts Organizations, Type, and Number of Member In Liang Anggang Subdistrict, 2022.....</i>	<i>352</i>
7.6	Organisasi Kesenian Berstatus Aktif, Jenis dan Jumlah Anggotanya di Kecamatan Cempaka, 2022.....	353
	<i>Active Arts Organizations, Type, and Number of Member In Cempaka Subdistrict, 2022</i>	<i>353</i>
7.7	Organisasi Kesenian Berstatus Aktif, Jenis dan Jumlah Anggotanya di Kecamatan Banjarbaru Utara, 2022.....	354
	<i>Active Arts Organizations, Type, and Number of Member In Banjarbaru Utara Subdistrict, 2022</i>	<i>354</i>
7.8	Organisasi Kesenian Berstatus Aktif, Jenis dan Jumlah Anggotanya di Kecamatan Banjarbaru Selatan, 2022.....	355
	<i>Active Arts Organizations, Type, and Number of Member In Banjarbaru</i>	

	Halaman Page
<i>Selatan Subdistrict, 2022</i>	355
8. TRANSPORTASI DAN KOMUNIKASI/TRANSPORTATION AND COMMUNICATION	357
8.1 TRANSPORTASI	362
TRANSPORTATION	362
8.1.1 Panjang Jalan Menurut Tingkat Kewenangan Pemerintahan di Kota Banjarbaru (km), 2020-2022.....	362
Length of Roads by Level of Government Authority in Banjarbaru Municipality (km), 2020-2022.....	362
8.1.2 Panjang Jalan Menurut Jenis Permukaan Jalan di Kota Banjarbaru (km), 2020-2022.....	363
Length of Roads by Type of Road Surface in Banjarbaru Municipality (km), 2020-2022.....	363
8.1.3 Panjang Jalan Menurut Kondisi Jalan di Kota Banjarbaru (km), 2020-2022	364
Length of Roads by Condition of Roads in Banjarbaru Municipality (km), 2020-2022.....	364
8.1.4 Panjang Jalan Menurut Kelas Jalan dan Tingkat Kewenangan Pemerintahan (km) di Kota Banjarbaru, 2022.....	365
Length of Roads by Class of Roads and Level of Government Authority (km) in Banjarbaru Municipality, 2022	365
8.1.5 Panjang Jalan Kota Menurut Jenis Permukaan Dirinci Setiap Kecamatan (km) di Kota Banjarbaru, 2022.....	366
Length of City Roads by Type of Surface and Subdistrict (km) in Banjarbaru Municipality, 2022	366
8.1.6 Panjang Jalan Kota Beraspal Menurut Kondisi Jalan Setiap Kecamatan (km) di Kota Banjarbaru, 2022.....	367
Length of Paved Roads by Condition and Subdistrict (km) in Banjarbaru Municipality, 2022	367
8.1.7 Panjang Jalan Beton Menurut Kondisi Jalan Setiap Kecamatan (km) di Kota Banjarbaru, 2022	368
Length of Rigid Roads by Condition and Subdistrict (km) in Banjarbaru Municipality, 2022	368
8.1.8 Panjang Jalan Kerikil Menurut Kondisi Jalan Setiap Kecamatan (km) di Kota Banjarbaru, 2022.....	369
Length of Gravel Roads by Condition and Subdistrict (km) in Banjarbaru	

	Municipality, 2022	369
8.1.9	Panjang Jalan Tanah Menurut Kondisi Jalan dan Kecamatan (km) di Kota Banjarbaru, 2022	370
	Length of Soil Roads by Condition and Subdistrict (km) in Banjarbaru Municipality, 2022	370
8.1.10	Panjang Jalan Tidak Dirinci Menurut Kondisi Jalan dan Kecamatan (km) di Kota Banjarbaru, 2022	371
	Length of Unspecified Roads by Condition and Subdistrict (km) in Banjarbaru Municipality, 2022	371
8.1.11	Jumlah Kendaraan Roda Dua, Roda Tiga dan Roda Empat Pendaftaran Baru dan Pendaftaran Ulang Pada UPPD Banjarbaru Dirinci Menurut Jenisnya, 2018-2022.....	372
	Number of New Registration and Re-registration of Two Wheels, Three Wheels and Four Wheels Vehicles at UPPD Banjarbaru by Type, 2018-2022	372
8.1.12	Jumlah Kendaraan Roda Dua, Roda Tiga dan Roda Empat Pendaftaran Baru Pada UPPD Banjarbaru Dirinci Per Bulan, 2022	373
	Two Wheels, Three Wheels and Four Wheels Vehicles New Registration at UPPD Banjarbaru by Month, 2022	373
8.1.13	Pendaftaran Ulang Pada UPPD Banjarbaru Dirinci Per Bulan, 2022.....	374
	Number of Two Wheels, Three Wheels and Four Wheels Vehicles Re-Registration at UPPD Banjarbaru by Month, 2022.....	374
8.1.14	Arus Lalulintas Penumpang Berangkat dari dan Datang ke Syamsudin Noor Banjarmasin Setiap Bulan, 2022	375
	Departure Passenger Traffic Flow Departure From/Arrive to Syamsudin Noor Airport of Banjarmasin by Month, 2022	375
8.1.15	Arus Lalulintas Penumpang Berangkat dari Bandar Udara Syamsudin Noor Banjarmasin Menurut Kelompok Umur Setiap Bulan, 2022.....	376
	Monthly Passenger Traffic Flow Departure From Syamsudin Noor Airport of Banjarmasin by Age Groups, 2022.....	376
8.1.16	Arus Lalulintas Penumpang Datang Ke Bandar Udara Syamsudin Noor Banjarmasin Menurut Kelompok Umur Setiap Bulan, 2022.....	377
	Monthly Passenger Traffic Flow Arrive To Syamsudin Noor Airport Banjarmasin by Age Groups, 2022.....	377
8.1.17	Arus Lalulintas Penumpang yang Berangkat Dari Bandar Udara Syamsudin Noor Banjarmasin Menurut Asal-Tujuan Setiap Bulan, 2022	378

	Monthly Passengers Traffic Flow Departing From Syamsudin Noor Airport Banjarmasin by Origin-Destination, 2022.....	378
8.1.18	Arus Lalulintas Penumpang yang Datang Ke Bandar Udara Syamsudin Noor Banjarmasin Menurut Asal - Tujuan Setiap Bulan, 2022	380
	Monthly Passengers Traffic Flow Coming To Syamsudin Noor Airport Banjarmasin by Origin - Destination, 2022.....	380
8.1.19	Arus Lalulintas Bagasi dan Kargo yang Keluar/Berangkat dari Bandar Udara Syamsudin Noor Banjarmasin (Kilogram), 2022	382
	Traffic Flow of Baggage and Cargo That Exit/ Departure From Syamsudin Noor Airport of Banjarmasin (Kilograms), 2022.....	382
8.1.20	Arus Lalulintas Bagasi dan Kargo yang Datang Ke Bandar Udara Syamsudin Noor Banjarmasin Setiap Bulan, 2022.....	383
	Monthly Traffic Flow Baggage and Cargo That Arrive To Syamsudin Noor Airport of Banjarmasin, 2022.....	383
8.2	KOMUNIKASI	384
	COMMUNICATION.....	384
8.2.1	Jumlah Fasilitas Pelayanan Kantor Pos Cabang di Kota Banjarbaru, 2022.....	384
	Number of Postal Branch Service Facilities at Banjarbaru Municipality, 2022.....	384
8.2.2	Jumlah Penerimaan Surat-Surat Pos Menurut Jenis dan Kantor Pos Cabang di Kota Banjarbaru, 2022	385
	Number of Letters Received by Type and Branch Post Office in Banjarbaru Municipality, 2022	385
8.2.3	Jumlah Penerimaan Surat-Surat Pos Menurut Jenis Setiap Bulan di Kota Banjarbaru, 2022	386
	Number of Letters Received by Type by Month in Banjarbaru Municipality, 2022	386
8.2.4	Jumlah Penerimaan Wesel Pos Berdasarkan Jenis Setiap Bulan di Kota Banjarbaru, 2022	387
	Number of Money Order Receipts by Type and Month in Banjarbaru Municipality, 2022	387
8.2.5	Nilai Penerimaan Wesel Pos Berdasarkan Jenis Setiap Bulan (000 Rp) di Kota Banjarbaru, 2022.....	388
	Value of Money Order Receipts by Type and Month (000 Rp) in Banjarbaru Municipality, 2022	388
8.2.6	Jumlah Pembayaran Wesel Pos Berdasarkan Jenis Setiap Bulan di Kota	

	Banjarbaru, 2022	389
	Number of of Money Order Payment by Type and Month in Banjarbaru Municipality, 2022	389
8.2.7	Nilai Pembayaran Wesel Pos Berdasarkan Jenis Setiap Bulan (000 Rp) di Kota Banjarbaru, 2022	390
	Value of of Money Order Payment by Type and Month (000 Rp) in Banjarbaru Municipality, 2022	390
9.	PERBANKAN, KOPERASI DAN HARGA/BANKING, COOPERATIVE AND PRICE	391
9.1	Jumlah Koperasi Aktif Menurut Kecamatan di Kota Banjarbaru, 2019–2022	395
	<i>Number of Active Cooperative by Subdistrict in Banjarbaru Municipality, 2019–2022.....</i>	395
9.2	Jumlah Koperasi Menurut Jenis Koperasi dan Kecamatan di Kota Banjarbaru, 2022	396
	<i>Number of Cooperatives by Kind of Cooperative and Subdistrict in Banjarbaru Municipality, 2022</i>	396
9.3	Jumlah KUD dan Non KUD Serta Anggotanya di Kota Banjarbaru, 2022	397
	<i>Number of KUD, Non-KUD And The Members in Banjarbaru Municipality, 2022</i>	397
9.4	Jumlah Dana Pendidikan dan Dana Lainnya Pada KUD dan Non KUD di Kota Banjarbaru, 2022	398
	<i>Total Education Fund and Other Fund on KUD And Non-KUD in Banjarbaru Municipality, 2022.....</i>	398
9.5	Indeks Harga Konsumen per Bulan Menurut Kelompok Pengeluaran (2018=100) Kota Banjarmasin, 2020	399
	<i>Consumer Price Index per Month by Expenditure Group (2018=100) Banjarmasin Municipality, 2020.....</i>	399
9.6	Laju Inflasi Bulanan Menurut Kelompok Pengeluaran (2018=100) Kota Banjarmasin, 2020	403
	<i>Monthly Inflation Rate by Expenditure Group (2018=100) Banjarmasin Municipality, 2020.....</i>	403
10.	PENGELUARAN PENDUDUK/PEOPLE EXPENDITURE	407
10.1	Rata-rata Pengeluaran per Kapita Sebulan Menurut Kelompok Komoditas (rupiah) di Kota Banjarbaru, 2021 dan 2022	411

	Monthly Average Expenditure per Capita by Commodity Group (rupiahs) in Banjarbaru Municipality, 2021 and 2022.....	411
10.2	Persentase Pengeluaran per Kapita Sebulan Menurut Kelompok Komoditas di Kota Banjarbaru, 2021 dan 2022.....	412
	Percentage of Monthly Expenditure per Capita by Commodity Group in Banjarbaru Municipality, 2021 and 2022.....	412
10.3	Pengeluaran Rata-Rata Per Kapita Sebulan Menurut Golongan Pengeluaran dan Kelompok Barang di Kota Banjarbaru (Rupiah), 2022	413
	<i>Average Expenditure Per Capita Per Month by Expenditure Class and Commodity Group in Banjarbaru Municipality, 2022.....</i>	413
11.	PERDAGANGAN/TRADE	415
11.1	Jumlah Sarana Perdagangan Menurut Jenisnya di Kota Banjarbaru, 2019–2022	419
	<i>Number of Trading Facilities by Type of Facility in Banjarbaru Municipality, 2019–2022.....</i>	419
11.2	Jumlah Pengusaha Kecil Formal dan Informal Serta Jumlah Tenaga Kerja Dirinci Setiap Kecamatan di Kota Banjarbaru, 2022.....	420
	Number of Formal and Informal Small Firm Workers and Number of Workers by Subdistrict in Banjarbaru Municipality, 2022	420
11.3	Jumlah Perusahaan Menurut Bentuk Badan Hukum di Kota Banjarbaru, 2019-2022.....	421
	<i>Number of Establishments by Type of Business Entity in Banjarbaru Municipality, 2019–2022</i>	421
11.4	Jumlah Pedagang Besar dan Kecil (Formal dan Informal) Dirinci Setiap Kecamatan di Kota Banjarbaru, 2022	422
	Number of Wholesalers and Small Firm Workers (Formal and Informal) by Subdistricts in Banjarbaru Municipality, 2022.....	422
12.	SISTEM NERACA REGIONAL/SYSTEM OF REGIONAL ACCOUNTS	423
12.1	Produk Domestik Regional Bruto Atas Dasar Harga Berlaku Menurut Lapangan Usaha (Miliar Rupiah) di Kota Banjarbaru, 2018-2022.....	434
	<i>Gross Regional Domestic Product at Current Market Prices by Industry (Billion Rupiahs) in Banjarbaru Municipality, 2018-2022.....</i>	434
12.2	Produk Domestik Regional Bruto Atas Dasar Harga Konstan 2010 Menurut Lapangan Usaha di Kota Banjarbaru (Miliar Rupiah), 2018-	

	2022	436
	<i>Gross Regional Domestic Product at 2010 Constant Market Prices by Industry in Banjarbaru Municipality (Billion Rupiahs), 2018-2022</i>	436
12.3	Distribusi Persentase Produk Domestik Regional Bruto Atas Dasar Harga Berlaku Menurut Lapangan Usaha di Kota Banjarbaru (Persen), 2018-2022	438
	<i>Percentage Distribution of Gross Regional Domestic Product at Current Market Prices by Industry in Banjarbaru Municipality (Percent), 2018-2022</i>	438
12.4	Laju Pertumbuhan Produk Domestik Regional Bruto Atas Dasar Harga Konstan 2010 Menurut Lapangan Usaha di Kota Banjarbaru (Persen), 2018-2022.....	440
	<i>Growth Rate of Gross Regional Domestic Product at 2010 Constant Market Prices by Industry in Banjarbaru Municipality (Percent), 2018-2022.....</i>	440
12.5	Indeks Implisit Produk Domestik Regional Bruto Menurut Lapangan Usaha di Kota Banjarbaru (2010=100), 2018-2022	442
	<i>Implicit Price Index of Gross Regional Domestic Product by Industry in Banjarbaru Municipality (2010=100), 2018-2022.....</i>	442
12.6	Laju Implisit Produk Domestik Regional Bruto Menurut Lapangan Usaha di Kota Banjarbaru, 2018-2022.....	444
	<i>Implicit Growth Rate of Gross Regional Domestic Product by Industry in Banjarbaru Municipality, 2018-2022.....</i>	444
12.7	Produk Domestik Regional Bruto Atas Dasar Harga Berlaku Menurut Pengeluaran (Miliar Rupiah) di Kota Banjarbaru, 2018-2022	446
	<i>Gross Regional Domestic Product at Current Market Prices by Expenditure (Billion Rupiahs) in Banjarbaru Municipality, 2018-2022.....</i>	446
12.8	Produk Domestik Regional Bruto Atas Dasar Harga Konstan Menurut Pengeluaran (Miliar Rupiah) di Kota Banjarbaru, 2018-2022	447
	<i>Gross Regional Domestic Product at Constant Market Prices by Expenditure (Billion Rupiahs) in Banjarbaru Municipality, 2018-2022</i>	447
12.9	Distribusi Persentase Produk Domestik Regional Bruto Atas Dasar Harga Berlaku Menurut Pengeluaran di Kota Banjarbaru (Persen), 2018-2022	448
	<i>Percentage Distribution of Gross Regional Domestic Product at Current Market Prices by Expenditure in Banjarbaru Municipality (Percent), 2018-2022</i>	448

12.10	Laju Pertumbuhan Produk Domestik Regional Bruto Atas Dasar Harga Konstan 2010 Menurut Pengeluaran di Kota Banjarbaru (Persen), 2018-2022	449
	<i>Growth Rate of Gross Regional Domestic Product at 2010 Constant Market Prices by Expenditure in Banjarbaru Municipality (Percent), 2018-2022</i>	449
13.	PERBANDINGAN KABUPATEN/KOTA/ REGENCY/MUNICIPALITY COMPARISON	451
13.1	Persentase Penduduk, Kepadatan Penduduk, Rasio Jenis Kelamin Penduduk Menurut Kabupaten/Kota di Provinsi Kalimantan Selatan, 2010, 2020 dan 2022.....	456
	<i>Number of Population, Growth, Distribution, and Population Density by Regency/Municipality in Kalimantan Selatan Province, 2010, 2020 and 2022</i>	456
13.2	Laju Pertumbuhan Produk Domestik Regional Bruto Atas Dasar Harga Konstan 2010 Menurut Kabupaten/Kota di Provinsi Kalimantan Selatan (persen), 2018-2022	462
	<i>Rate of Growth of Gross Regional Domestic Products at Constant 2010 Prices by Regency/Municipality in Kalimantan Selatan Province (percent), 2018-2022</i>	462
13.3	Jumlah Penduduk Miskin Menurut Kabupaten/Kota di Provinsi Kalimantan Selatan, 2018–2022	463
	<i>Number of Poor Population by Regency/Municipality in Kalimantan Selatan Province, 2018–2022</i>	463
13.4	Indeks Pembangunan Manusia Menurut Kabupaten/Kota di Provinsi Kalimantan Selatan, 2018–2022	464
	<i>Human Development Index by Regency/Municipality in Kalimantan Selatan Province, 2018–2022</i>	464

DAFTAR GAMBAR/LIST OF FIGURES

	Halaman Page
1.1 Luas Daerah menurut Kecamatan (%), 2022.....	8
<i>Area of Subdistrict (%), 2022</i>	<i>8</i>

<https://banjarbarukota.bps.go.id>

PENJELASAN UMUM/EXPLANATORY NOTES

Tanda-tanda, satuan-satuan, dan lain-lainnya yang digunakan dalam publikasi ini adalah sebagai berikut:

Symbols, measurement units, and acronyms which are used in this publication, are as follows:

1. TANDA-TANDA/SYMBOLS

Data tidak tersedia/Data not available	: ...
Tidak ada atau nol /Null or zero	: -
Data dapat diabaikan/Data negligible	: 0
Tanda decimal/Decimal point	: ,
Data tidak dapat ditampilkan/Not applicable	: NA
Angka estimasi/Estimated figures	: e
Angka diperbaiki/Revised figures	: r
Angka sementara/Preliminary figures	: x
Angka sangat sementara/Very preliminary figures	: xx
Angka sangat sangat sementara/Very very preliminary figures	: xxx

2. SATUAN/UNITS

barel/barrel	: 158,99 liter/litres = 1/6,2898 m ³
hektar (ha)/hectare (ha)	: 10 000 m ²
kilometer (km)/kilometres (km)	: 1 000 meter/meters (m)
knot/knot	: 1,8523 km/jam (km/hour)
kuintal/quintal	: 100 kg
KWh	: 1 000 Watt hour
MWh	: 1 000 KWh
liter (untuk beras)/litre (for rice)	: 0,80 kg
MMSCF	: 1/35,3 m ³
metrik ton (m.ton)/metric ton (m. ton)	: 0,98421 long ton = 1 000 kg
ons/ounce	: 28,31 gram/grams
ton	: 1 000 kg

Satuan lain: buah, dus, butir, helai/lembar, kaleng, batang, pulsa, ton kilometer (ton-km), jam, menit, persen (%).

Other units: unit, pack, pieces, sheet, tin, pulse, ton-kilometres(ton-km), hour, minute, percent (%).

Perbedaan angka di belakang koma disebabkan oleh pembulatan angka.

The difference in decimal numbers is caused by rounding.

<https://banjarbarukota.bps.go.id>

DAFTAR SINGKATAN/ LIST OF ABBREVIATIONS

SI	: Stasiun Iklim
SIMPK	: Stasiun Meteorologi Pertanian Khusus
t.t	: Tempat tidur
BCG	: Bacillus Calmette Guerin
DPT	: Difteri, Pertusis, Tetanus
TT	: Tetanus Toxoid
IOT	: Industri Obat Tradisional/ <i>Traditional Medicine Industry</i>
IKOT	: Industri Kecil Obat Tradisional/ <i>Traditional Medicine Small</i>
Alkes	: Alat kesehatan/ <i>Health Kits</i>
PKRT	: Perbekalan Kesehatan Rumah tangga/ <i>Household Health Logistics</i>
Kompl	: Komplemen/ <i>Complement</i>
IRTP	: Industri Pangan Produksi Rumah Tangga/ <i>Foods Home Industry</i>
PBF	: Pedagang Besar Farmasi/ <i>Pharmacy Whole-seller</i>
GFK	: Gudang Farmasi Kab/Kota/Regency/ <i>Municipality Pharmacy Warehouse</i>
RB	: Rumah Bersalin/ <i>Delivery House</i>
Pustu	: Puskesmas pembantu/ <i>Auxiliary Public Health Center</i>
BP	: Balai Pengobatan/ <i>Polyclinic</i>
TPS	: Tempat Pembuangan Sementara / <i>landfill</i>
Jamkesmas	: Jaminan kesehatan masyarakat miskin/ <i>Poor public health insurance</i>
PJKMU	: Program Jaminan Kesehatan Masyarakat Umum
SIUP	: Surat Ijin Usaha Perdagangan/ <i>Trading Permission Letter</i>
TDP	: Tanda Daftar Perusahaan/ <i>Company Registration Identity</i>
API	: Angka Pengenal Importir/ <i>Importer's Identity Number</i>

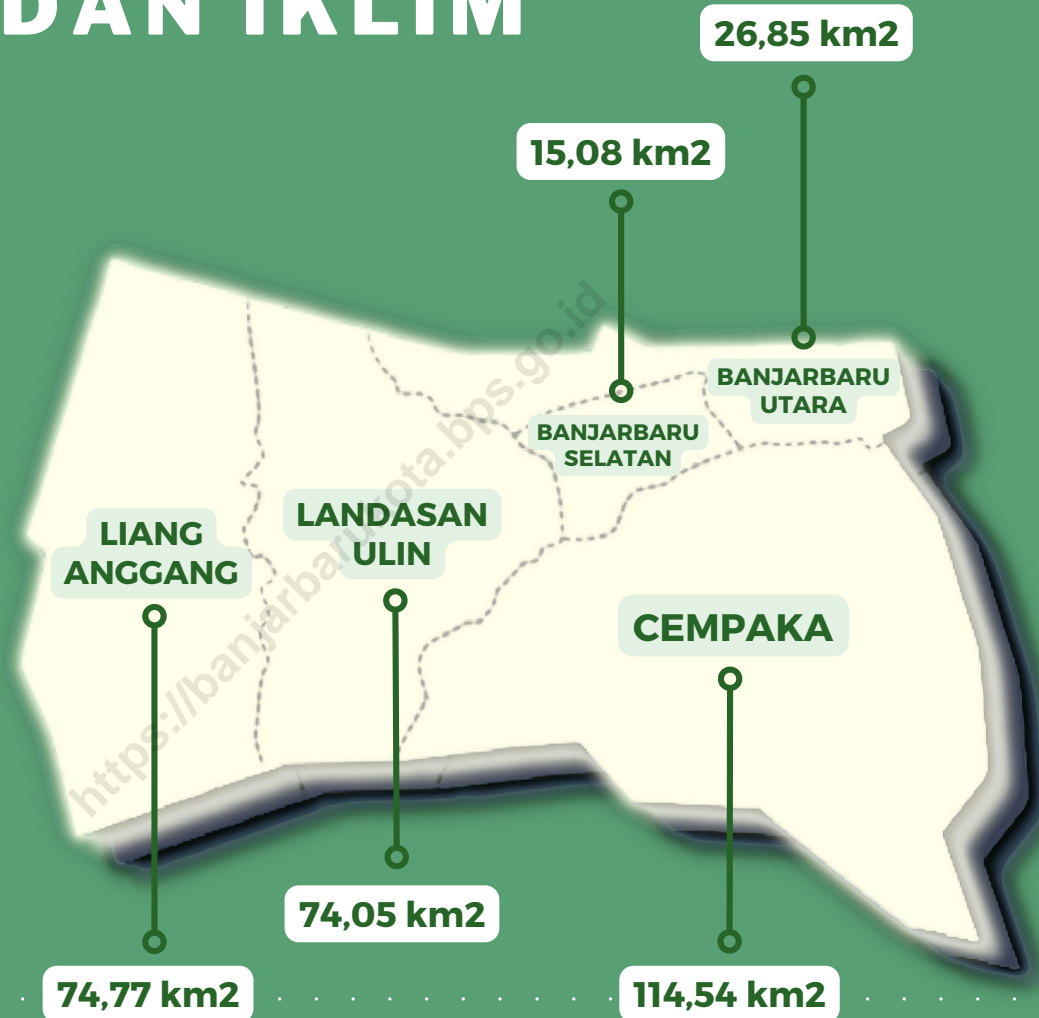
Statistik Kunci, 2020–2022 Key Statistics, 2020–2022

Rincian/Description	Satuan/Unit	2020	2021	2022
(1)	(2)	(3)	(4)	(5)
SOSIAL/SOCIAL				
Penduduk ¹ /Population ¹	jiwa/inhabitant	262 719	253 442	258 723
Angka Harapan Hidup- e_0 /Life Expectancy Rate	tahun/years	71,87	71,99	72,10
Tingkat Partisipasi Angkatan Kerja -TPAK ² Labour Force Participation Rate-LFPR ²	%	62,72	66,82	...
Tingkat Pengangguran Terbuka-TPT ² Unemployment Rate-UR ²	%	4,93	5,54	5,70
Penduduk Miskin ³ /Poor People ³	jiwa/inhabitant	11 221	10 745	11 951
Persentase Penduduk Miskin ³ Percentage of Poor People ³	%	4,30	4,01	4,40
Indeks Pembangunan Manusia-IPM ⁴ Human Development Index ⁴	—	79,22	79,10	79,26
EKONOMI/ECONOMIC				
Produk Domestik Bruto (PDB) Harga Berlaku ⁵ Gross Domestic Bruto (GDP) at Current Price ⁵	miliar rupiah billion rupiahs	9 715,49 ^x	9 564,14 ^x	10 002,08 ^{xx}
Laju Pertumbuhan Ekonomi ⁶ /Economic Growth ⁶	%	6,92 ^x	-1,88 ^x	3,32 ^{xx}
PDB Per Kapita Harga Berlaku ^{5,7} Per Capita of GDP at Current Price ^{5,7}	juta rupiah million rupiahs	36,98 ^x	35,42 ^x	...
PDB Per Kapita Harga Konstan ^{5,7} Per Capita of GDP at Constant Price ^{5,7}	juta rupiah million rupiahs	23,74 ^x	22,66 ^x	...

- Catatan/Notes: ¹ Jumlah penduduk tahun 2017–2020 merupakan Hasil proyeksi penduduk Indonesia 2010–2035 (pertengahan tahun/Juni)/The population for 2017–2020 is the result of Indonesia population projection 2010–2035 (mid year/ June)
Jumlah penduduk tahun 2021 merupakan Hasil SP2021 (September)/The population for 2021 is result of the 2021 Population Census (September)
- ² Kondisi Agustus, perhitungan menggunakan penimbang Proyeksi Penduduk berdasarkan hasil SUPAS 2016/ Condition at August, the calculation use a weight of Population Projection based on the results of SUPAS 2016
- ³ Kondisi Maret/Condition at March
- ⁴ Sejak tahun 2010, IPM dihitung dengan metode baru. Komponen IPM metode baru adalah angka harapan hidup saat lahir, harapan lama sekolah, rata-rata lama sekolah, dan pengeluaran per kapita/Since 2010, HDI was calculated using new method. New HDI component are life expectancy at birth, expected years of schooling, means years of schooling, and expenditure per capita
- ⁵ Mulai tahun 2010 mengadopsi System of National Account 2008 (SNA 2008)/Since 2010 is in line with System of National Account 2008 (SNA 2008)
- ⁶ Sebelum 2011 menggunakan tahun dasar 2000 (2000=100), mulai 2011 menggunakan tahun dasar 2010 (2010=100)/Before 2011 using 2000 base year (2000=100), since 2011 using 2010 base year (2010=100)
- ⁷ Mulai 2010 proyeksi penduduk berdasarkan hasil SP2010/Since 2010 population projection based on SP2010

BAB 1

GEOGRAFI DAN IKLIM



LUAS WILAYAH

<https://banjarbarukota.bps.go.id>

PENJELASAN TEKNIS**TECHNICAL NOTES**

1. Secara astronomis, Kota Banjarbaru terletak antara 3°25'40" sampai dengan 3°28'37" Lintang Selatan dan 114°41'22" sampai dengan 114°54'25" Bujur Timur. Kota Banjarbaru berada pada ketinggian 66 feet dpl, dengan wilayah relatif datar.
 2. Berdasarkan posisi geografisnya, Kota Banjarbaru memiliki batas-batas: sebelah utara dengan Kecamatan Martapura Kabupaten Banjar, sebelah selatan dengan Kabupaten Tanah Laut, sebelah timur Kecamatan Karang Intan Kabupaten Banjar, dan sebelah barat Kecamatan Gambut Kabupaten Banjar.
 3. Kota Banjarbaru dahulunya adalah bagian dari Kabupaten Banjar. Awal berdirinya Kota Banjarbaru terdiri dari 3 Kecamatan, yaitu: Kecamatan Landasan Ulin, Kecamatan Cempaka dan Kecamatan Banjarbaru. Selanjutnya seiring berjalannya waktu pada tahun 2008 dilakukan pemekaran Kecamatan sehingga wilayah Kota Banjarbaru menjadi 5 Kecamatan, yaitu: Kecamatan Landasan Ulin, Kecamatan Liang Anggang. Anggang, Kecamatan Cempaka, Kecamatan Banjarbaru Utara dan Kecamatan Banjarbaru Selatan. Dari Kelima kecamatan tersebut masing-masing terdiri
1. *Astronomically, Banjarbaru is located between 3°25'40" to 3°28'37" South Latitude and 114°41'22" up to 114°54'25" East Longitude. It located at an altitude of 66 feet above sea level, with relatively flat areas.*
 2. *Based on its geographical position, Banjarbaru municipality has boundaries: North of Martapura Subdistrict in Banjar Regency, south of Tanah Laut Regency, east of Karang Intan Subdistrict in Banjar Regency, and west of Gambut District in Banjar Regency.*
 3. *Banjarbaru municipality formerly was part of the Banjar municipality. Initially, Banjarbaru municipality consists of three districts, namely: Landasan Ulin, Cempaka and Banjarbaru District. As time goes by, in 2008 Banjarbaru expanded into five districts, namely: Landasan Ulin District, Liang Anggang District, Cempaka District, Banjarbaru Utara District and Banjarbaru Selatan District. Each districts consisting of 4 village so that there are 20 village in Banjarbaru municipality.*

dari 4 Kelurahan sehingga ada 20 Kelurahan di wilayah Kota Banjarbaru.

<https://banjarbarukota.bps.go.id>

ULASAN**DESCRIPTION**

Wilayah Kota Banjarbaru berada pada ketinggian 0–500 m dari permukaan laut, dengan ketinggian 0–7 m (36,96%), 7-25 m (33,23%), 25-100 m (26,30%), dan 100-500 m (3,51%).

Adapun kondisi fisik tanah yang dipergunakan untuk menggambarkan kondisi efektif per tumbuhan tanaman adalah kelerengan, kedalaman efektif tanah, drainase, keadaan erosi tanah, dapat dijelaskan sebagai berikut :

- Klasifikasi kelerengan Kota Banjarbaru adalah kelerengan 0-2% mencakup 88,04% luas wilayah, kelerengan 2-8 % mencakup 8,10 % wilayah, kelerengan 8-15% mencakup 0,35% luas wilayah, sedangkan sisanya kelerengan >15% mencakup 3,51% luas wilayah.
- Klasifikasi kedalaman efektif tanah terbagi dalam empat kelas yaitu kedalaman <30 cm, 30-60 cm, 60-90 cm dan >90 cm. Kota Banjarbaru secara umum mempunyai kedalaman efektif lebih dari 90 cm dimana jenis-jenis tanaman tahunan akan dapat tumbuh dan berkembang dengan baik.
- Drainase di Kota Banjarbaru tergolong baik, secara umum tidak terjadi penggenangan. Namun ada daerah yang tergenang

Banjarbaru's altitude is on 0–500 m of sea level, which are 0–7 m (36.96%), 7-25 m (33.23%), 25-100 m (26.30%), and 100-500 m (3.51%).

Physical condition of the land that can be used to describe the effectively condition for plants growth are slope, soil depth, drainage, soil erosion condition, can be explained as followed :

- *Slope clasification of Banjarbaru are 0-2% that include 88.04% from total area, slope 2-8% include 8.10%, slope 8-15% include 0.35% and upper 15% include 3.51% from total area of Banjarbaru.*
- *Classification of effective soil depth divide into four class that were depth <30 cm, 30-60 cm, 60-90 cm and >90 cm. Banjarbaru has effective soil depth more than 90 cm where annual plant will be able to grow and develop properly.*
- *Drainage in Banjarbaru are classified as good, generally does not occur inundation. However, some areas are overflowing*

- periodik yaitu tergenang kurang dari 6 (enam) bulan, terdapat di Kecamatan Landasan Ulin yang merupakan peralihan daerah rawa (persawahan) di Kecamatan Gambut dan Aluh-Aluh.
- *periodically by less than 6 (six) months, there is in Landasan Ulin Subdistrict which is wetlands (rice fields) transition in the Gambut Subdistrict and Aluh-Aluh.*
- Berdasarkan Peta Kemampuan Tanah Skala 1 : 25.000, erosi tidak terjadi di wilayah Kota Banjarbaru.
- *According to the map of soil capability 1:25,000, erosion doesn't happened in Banjarbaru Municipality.*

Berdasarkan Peta Geologi tahun 1970, batuan di Kota Banjarbaru terdiri dari Alluvium (Qha) 48,44 persen, Martapura (Qpm) 37,71 persen, Binuang (Tob) 3,64 persen, Formasi Kerawaian (Kak) 2,26 persen, Formasi Pitap (Keputusan Presiden) 3,47%.

Based on 1970's geological map, boulders in Banjarbaru consist of Alluvium (Qha) 48.44 percent, Martapura (Qpm) 37.71 percent, Binuang (Tob) 3.64 percent, Formasi Kerawaian (Kak) 2.26 percent, Pitap Formation (Presidential Decree) 3.47%.

Jenis tanah terbentuk dari faktor-faktor pembentuk tanah antara lain: batuan induk, iklim, topografi, vegetasi dan waktu. Berdasarkan peta Lembaga Penelitian Tanah Bogor tahun 1974, di wilayah Kota Banjarbaru terdapat 3 (tiga) kelompok jenis tanah yaitu Podsolik (63,82%), Lathosol (6,36%) dan Organosol (29,82%).

Soil type formed from soil-forming factors such as main rock, climate, topography, vegetation, and time. Based scale-map published by Bogor Soil Research Institute in 1974, in the Banjarbaru City there are 3 (three) group of the type of soil that is Podsolik (63.82%), Lathosol (6.36%) and Organosol (29.82%).

Seperti halnya daerah lain dalam wilayah Indonesia, Kota Banjarbaru juga mengenal dua musim yaitu musim kemarau dan penghujan. Keadaan ini berkaitan erat dengan arus angin yang bertiup di Indonesia. Pada bulan Juni sampai dengan September arus angin berasal dari Australia dan tidak banyak mengandung uap air sehingga mengakibatkan musim kemarau di Indonesia. Sebaliknya pada bulan Desember sampai dengan

Like other area in Indonesia, Banjarbaru also has two season which are dry season and rain season. This condition is influenced by wind flow blows in Indonesia. In Juni until September, the wind blow from Australia that contains less steam which caused dry season. In the contrary, in December until March, the wind that came from Asia and Pasific Ocean contains more steam after passes some ocean. In those months, rainy season usually happened.

Maret arus angin banyak mengandung uap air yang berasal dari Asia dan Samudera Pasifik setelah melewati beberapa lautan, dan pada bulan-bulan tersebut biasanya terjadi musim hujan. Keadaan seperti ini berganti pada bulan April-Mei dan Oktober-Nopember.

Berdasarkan pemantauan Badan Meteorologi, Klimatologi dan Geofisika Banjarbaru pada tahun 2022, suhu udara di Kota Banjarbaru berkisar antara 21,10°C sampai dengan 34,70°C. Suhu udara rata-rata maksimum tertinggi terjadi pada bulan April dan Mei (29,00°C) dan suhu minimum terendah terjadi pada bulan Februari dan Oktober (27,90°C).

Selain itu sebagai daerah tropis maka kelembaban udara relatif tinggi dengan rata-rata berkisar antara 75,60% sampai 79,90%.

Jumlah curah hujan terendah pada tahun 2022 terjadi pada bulan April (113,60 mm) dan tertinggi pada bulan Maret (407,30 mm). Sedangkan jumlah hari hujan terbanyak pada bulan Maret (25 hari) dan jumlah hari hujan terendah pada bulan April (12 hari).

Rata-rata tekanan udara di Kota Banjarbaru tahun 2022 berkisar antara 1.002,60 mb sampai dengan 1.004,20 mb. Sedangkan rata-rata kecepatan angin berkisar dari 1,20 hingga 3,60 m/det.

These condition changes in April-May and October-November.

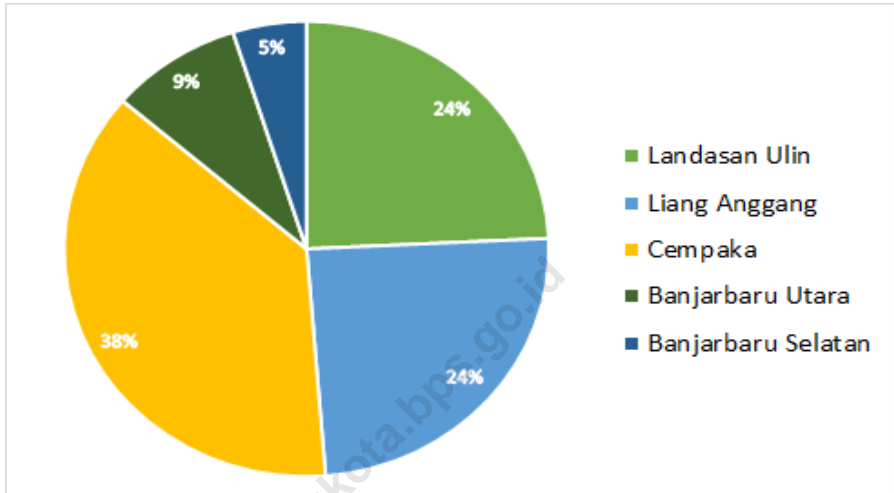
Based on climatology station of Banjarbaru's monitoring at 2022, temperature in Banjarbaru varied between 21.10°C to 34.70°C. The highest average temperature happened in April and May (29.00°C) and the lowest temperature happened in February and October (27.90°C).

As a tropical area, air humidity in Banjarbaru was quite high, varied between 75.60% to 79.90%.

The lowest number of precipitation in 2022 happened in April (113.60 mm) and the highest happened in March (407.30 mm). The highest number of rainy days happened in March (28 days) and the lowest happened in January (19 days).

The average of atmospheric pressure in Banjarbaru in 2022 varied between 1,002.60 mb and 1,004,20 mb. Meanwhile, the average speed of wind was about 1.20 to 3.60 m/det.

Gambar 1.1 **Luas Daerah menurut Kecamatan (%), 2022**
Figures 1.1 **Area of Subdistrict (%), 2022**



Sumber/Source: Kecamatan se-Kota Banjarbaru/Subdistrict in Banjarbaru Municipality

1.1 KEADAAN GEOGRAFI GEOGRAPHY CONDITION

Tabel 1.1.1 **Luas Daerah dan Jumlah Pulau Menurut Kecamatan di Kota Banjarbaru, 2022**
Total Area and Number of Islands by Subdistrict in Banjarbaru Municipality, 2022

Kecamatan <i>Subdistrict</i>	Ibukota Kecamatan <i>Capital of Subdistrict</i>	Luas ¹ (km ²) <i>Total Area¹ (square.km)</i>
(1)	(2)	(3)
Landasan Ulin	Landasan Ulin Timur	74,054
Liang Anggang	Landasan Ulin Barat	74,773
Cempaka	Sungai Tiung	114,543
Banjarbaru Utara	Komet	26,855
Banjarbaru Selatan	Loktabat Selatan	15,017
Kota Banjarbaru	Mentaos	305,242

Lanjutan Tabel/*Continued Table 1.1.1*

Kecamatan Subdistrict	Persentase terhadap Luas Kota Percentage to Municipal Area	Jumlah Pulau ² Number of Islands²
(1)	(4)	(5)
Landasan Ulin	24,26	0
Liang Anggang	24,50	0
Cempaka	37,53	0
Banjarbaru Utara	8,80	0
Banjarbaru Selatan	4,92	0
Kota Banjarbaru	100,00	0

Catatan/Note: ¹ Berdasarkan informasi Kecamatan se-Kota Banjarbaru/
Based on information from Subdistrict in Banjarbaru Municipality
² Berdasarkan informasi Kementerian Dalam Negeri Tahun 2019/
Based on information from Ministry of Home Affairs, 2019

Sumber/Source: Bagian Tata Pemerintahan Sekretariat Daerah Kota Banjarbaru/
Governance Division City Secretary Office of Banjarbaru

Tabel
Table 1.1.2

**Tinggi Wilayah dan Jarak ke Ibukota Menurut Kecamatan
di Kota Banjarbaru, 2022**

***Altitude and Distance to the Capital of Municipality by
Subdistrict in Banjarbaru Municipality, 2022***

Kecamatan Subdistrict		Tinggi Wilayah (mdpl) Altitude (m.a.s.l)	Jarak ke Ibukota Distance to the Capital of Municipality
(1)		(2)	(3)
1.	Landasan Ulin	46	12 km
2.	Liang Anggang	32	16 km
3.	Cempaka	55	13 km
4.	Banjarbaru Utara	...	2 km
5.	Banjarbaru Selatan	53	5.5 km

Sumber/Source: Bagian Tata Pemerintahan Sekertariat Daerah Kota Banjarbaru/
Governance Division City Secretary Office of Banjarbaru

Tabel 1.1.3 **Luas Wilayah Kecamatan Menurut Kelas Lereng/ Kemiringan (Ha) di Kota Banjarbaru**
Table 1.1.3 **Total Area of Subdistrict by Slope Class (Ha) in Banjarbaru Municipality**

Kecamatan Subdistrict	Kelas Kemiringan Slope Class (Ha)			
	0-2 %	2-8 %	8-15 %	>15 %
(1)	(2)	(3)	(4)	(5)
1. Landasan Ulin	9 316,5	-	-	-
2. Liang Anggang	6 789,5	-	-	-
3. Cempaka	7 734,0	2 242,0	112,0	1 121,0
4. Banjarbaru Utara	2 352,0	171,0	-	-
5. Banjarbaru Selatan	1 937,0	170,0	-	-
Kota Banjarbaru	28 129,0	2 583,0	112,0	1 121,0

Sumber/ Source : Badan Pertanahan Kota Banjarbaru/ National Land Board of Banjarbaru Municipality

Tabel
Table 1.1.4

**Luas Wilayah Kecamatan Menurut Kelas Ketinggian (Ha)
di Kota Banjarbaru**
*Total Area of Subdistrict by Attitude in Banjarbaru
Municipality*

Kecamatan Subdistrict	Kelas Ketinggian Attitude Class (Ha)				
	0-7 m	7-25 m	25-100 m	100-500 m	>500m
(1)	(2)	(3)	(4)	(5)	(6)
1. Landasan Ulin	6 526,0	2 790,5	-	-	-
2. Liang Anggang	5 250,0	1 539,5	-	-	-
3. Cempaka	30,0	2 218,0	7 840,0	1 121,0	-
4. Banjarbaru Utara	-	2 240,0	283,0	-	-
5. Banjarbaru Selatan	-	1 827,0	280,0	-	-
Kota Banjarbaru	11 806,0	10 615,0	8 403,0	1 121,0	-

Sumber/ Source : Badan Pertanahan Kota Banjarbaru/ National Land Board of Banjarbaru Municipality

Tabel 1.1.5 Luas Wilayah Kecamatan Menurut Drainase Tanah (Ha) di Kota Banjarbaru
Table 1.1.5 Total Area of Subdistrict by Land Drainage (Ha) in Banjarbaru Municipality

Kecamatan Subdistrict	Kedalaman Efektif Tanah Land Effective Depth			Jumlah Total
	Tidak pernah tergenang Never been filled by not flowing water	Tergenang secara periodik Filled by not flowing water periodically	Tergenang secara terus menerus Always filled by not flowing water	
(1)	(2)	(3)	(4)	(5)
1. Landasan Ulin	6 519,0	1 399,0	1 398,0	9 316,5
2. Liang Anggang	499,0	1 857,0	4 433,5	6 789,5
3. Cempaka	10 985,0	224,0	-	11 209,0
4. Banjarbaru Utara	2 523,0	-	-	2 523,0
5. Banjarbaru Selatan	2 107,0	-	-	2 107,0
Kota Banjarbaru	22 633,0	3 480,0	5 831,5	31 945,0

Sumber/ Source : Badan Pertanahan Kota Banjarbaru/ National Land Board of Banjarbaru Municipality

1.2 KEADAAN IKLIM CLIMATE CONDITION

Tabel 1.2.1
Table

**Pengamatan Unsur Iklim Menurut Bulan di Stasiun
Klimatologi Kelas I Banjarbaru, 2022**
**Observation of Climate Elements by Months at Station of
Climatology Banjarbaru, 2022**

Bulan Month	Suhu/Temperature (°C)			Kelembaban/Humidity (%)		
	Minimum	Rata-rata Average	Maksimum Maximum	Minimum	Rata-rata Average	Maksimum Maximum
(1)	(2)	(3)	(4)	(5)	(6)	(7)
Januari/January	22,6	28,3	33,7	47,0	78,0	98,0
Februari/February	22,6	27,9	33,8	51,0	78,7	98,0
Maret/March	22,0	28,2	34,4	50,0	78,8	100,0
April/April	22,5	29,0	34,7	51,0	75,6	98,0
Mei/May	22,9	29,0	34,7	52,0	78,0	99,0
Juni/June	22,5	28,2	33,8	53,0	79,3	98,0
Juli/July	21,5	28,0	33,6	54,0	78,6	100,0
Agustus/August	21,1	28,1	34,1	50,0	77,9	99,0
September/ September	22,0	28,2	34,1	52,0	78,2	100,0
Oktober/October	22,2	27,9	34,4	57,0	82,0	98,0
November/ November	22,4	28,2	34,1	52,0	79,9	99,0
Desember/ December	22,6	28,2	33,4	52,0	78,8	98,0

Sumber/ Source: Stasiun Klimatologi Kelas I Banjarbaru/ Station of Climatology Banjarbaru

Lanjutan Tabel/Continued Table 1.2.1

Bulan Month	Kecepatan Angin (m/det) Wind Velocity (m/sec)			Tekanan Udara Atmospheric Pressure (mb)		
	Minimum	Rata-rata Average	Maksimum Maximum	Minimum	Rata-rata Average	Maksimum Maximum
(1)	(8)	(9)	(10)	(11)	(12)	(13)
Januari/January	0,0	1,3	5,0	999,2	1 004,1	1 008,7
Februari/February	0,0	1,2	10,0	998,3	1 003,4	1 007,6
Maret/March	0,0	3,0	12,0	998,1	1 003,0	1 008,8
April/April	0,0	3,2	14,0	998,6	1 003,0	1 008,4
Mei/May	0,0	2,8	11,0	998,5	1 003,1	1 008,4
Juni/June	0,0	2,8	14,0	999,2	1 003,3	1 009,9
Juli/July	0,0	2,8	11,0	999,8	1 003,3	1 007,7
Agustus/August	0,0	2,8	14,0	1 000,5	1 003,5	1 007,1
September/ September	0,0	2,8	12,0	998,6	1 004,2	1 009,6
Oktober/October	0,0	3,0	12,0	999,0	1 003,7	1 008,2
November/ November	0,0	2,9	14,0	999,1	1 003,6	1 008,7
Desember/ December	0,0	3,6	12,0	997,8	1 002,6	1 008,8

Lanjutan Tabel/*Continued Table 1.2.1*

Bulan Month	Jumlah Curah Hujan Number of Precipitation (mm)	Jumlah Hari Hujan (hari) Number of Rainy Days (day)	Penyinaran Matahari Duration of Sunshine (%)
(1)	(11)	(12)	(13)
Januari/ <i>January</i>	214,7	14	3,5
Februari/ <i>February</i>	269,7	21	2,5
Maret/ <i>March</i>	407,3	25	4,1
April/ <i>April</i>	113,6	12	5,8
Mei/ <i>May</i>	219,8	18	4,7
Juni/ <i>June</i>	121,7	16	4,8
Juli/ <i>July</i>	248,0	18	4,6
Agustus/ <i>August</i>	218,5	16	4,7
September/ <i>September</i>	305,2	14	4,0
Oktober/ <i>October</i>	178,6	18	3,4
November/ <i>November</i>	303,8	18	4,6
Desember/ <i>December</i>	137,2	16	3,8

Sumber/ *Source*: Stasiun Klimatologi Kelas I Banjarbaru/ *Station of Climatology Banjarbaru*

<https://banjarbarukota.bps.go.id>

BAB 2

PEMERINTAHAN



PNS MENURUT JENIS KELAMIN DAN TINGKAT PENDIDIKAN

<https://banjarbarukota.bps.go.id>

PENJELASAN TEKNIS

1. Anggota Dewan Perwakilan Rakyat Daerah (DPRD) dipilih melalui pemilihan umum (pemilu) dan dilantik dalam masa jabatan lima tahun.
2. Susunan pemerintahan Kota Banjarbaru periode 2015–2020 terdiri dari Walikota, Wakil Walikota, DPRD, Satuan Kerja Pemerintah Daerah dan Instansi vertikal.
3. Satuan Kerja Pemerintah Daerah Kota Banjarbaru meliputi: Sekretariat Daerah, Sekretariat Dewan Perwakilan Rakyat Daerah, Sekretariat Komisi Pemilihan Umum Daerah, Inspektorat, Badan Kepegawaian Pendidikan dan Pelatihan Daerah, Badan Perencanaan Pembangunan Daerah, Dinas Pengendalian Penduduk, Keluarga Berencana, Pemberdayaan Masyarakat, Perempuan, dan Perlindungan Anak, Dinas Penanaman Modal dan Pelayanan Terpadu Satu Pintu, Badan Kesatuan Bangsa dan Politik, Dinas Ketahanan Pangan, Pertanian, dan Perikanan, Dinas Lingkungan Hidup, Satuan Polisi Pamong Praja, Kantor Arsip dan Perpustakaan Daerah, Dinas Pendidikan, Dinas Kesehatan, Dinas Sosial, Dinas Kependudukan dan Pencatatan Sipil, Dinas Perhubungan, Dinas

TECHNICAL NOTES

1. *Regional House of Representatives (DPRD) members are elected through a general election and appointed for a five-years membership.*
2. *The government structure of the municipality of Banjarbaru 2015–2020 consists of Mayor, Deputy Mayor, Council, Local Government Unit and Vertical Agencies.*
3. *Local Government Unit Banjarbaru include: Regional Secretariat, Secretariat of Regional House of Representative the Secretariat of Electoral Commission, Inspectorate, Regional Agency for Employee Affairs and Training, Regional Development Planning Agency, Regional Office of Women's Empowerment, Children's Services, Population Control and Family Planning, Department of Investment and One Door Integrated Service, Regional Agency for National Unity and Politics , Regional Office of Food Security, Agriculture and Fisheries, Regional Office of Environment, Police Officer's Civil Services, Office of Library and Regional Archives, the Department of Education, Regional Office of Health, Social Services, Population and Civil Registration Agency, Department of Transportation, Department of*

Komunikasi dan Informatika, Dinas Pekerjaan Umum dan Penataan Ruang, Dinas Pemuda Olahraga, Kebudayaan dan Pariwisata, Dinas Koperasi Usaha Kecil Menengah dan Tenaga Kerja, Dinas Perumahan dan Permukiman, Badan Pengelolaan Keuangan dan Asset Daerah, dan Dinas Perdagangan.

4. Instansi vertikal di Kota Banjarbaru diantaranya meliputi: Pengadilan Negeri, Pengadilan Agama, Kejaksaan Negeri, Kantor Kementerian Agama, Badan Pusat Statistik, Badan Meteorologi, Klimatologi dan Geofisika, Badan Pertanahan Nasional, Badan Narkotika Nasional, dan Kepolisian Resort Kota Banjarbaru.

Communications and Information Technology, Regional Office of Public Works and Spatial Planning, Regional Office of Tourism, Youth and Sports, Regional Office of Cooperative, Small, Medium and Manpower, Department of Housing and Settlement, Regional Agency for Financial and Assets Management, and Regional Office of Trade.

4. *Vertical agencies in Banjarbaru include the District Court, the Religious Courts, State Attorney, Office of the Ministry of Religious Affairs, the Central Bureau of Statistics, Meteorology, Climatology, and Geophysics Agency, the National Land Agency, the National Narcotics Agency, and the Police Resort of Banjarbaru.*

ULASAN**DESCRIPTION**

Diawal ditetapkannya sebagai daerah otonom terpisah dari Kabupaten Banjar, Kota Banjarbaru terdiri dari 3 kecamatan yaitu Kecamatan Landasan Ulin, Cempaka, dan Kecamatan Banjarbaru dengan jumlah kelurahan sebanyak 12 masing-masing kecamatan terdiri dari 4 kelurahan. Dalam perkembangannya pada tahun 2004 jumlah kelurahan menjadi 17 kemudian tahun 2008 akhir menjadi 5 kecamatan yaitu Kecamatan Landasan Ulin, Kecamatan Liang Anggang, Kecamatan Cempaka, Kecamatan Banjarbaru Utara dan Banjarbaru Selatan dengan total kelurahan sebanyak 20 kelurahan.

Mulai tahun 1966 sampai dengan tahun 1999 Kota Banjarbaru masih berstatus Kota Administratif, dimana kepala wilayahnya adalah Walikota administratif. Dalam kurun waktu tersebut Kota Administratif Banjarbaru telah mengalami 10 kali pergantian walikota administratif.

Sejak diresmikan menjadi Kota Banjarbaru kepemimpinan daerah dipegang oleh Walikota Rudy Resnawan hingga tahun 2010. Kemudian pada pemilihan kepala daerah tahun 2010, Ruzaidin Noor terpilih menjadi Walikota Banjarbaru untuk masa jabatan hingga tahun 2015. Sedangkan pada Pemilu 2016, Nadjmi Adhani terpilih untuk periode kepemimpinan 2016 – 2021. Pada pemilihan kepala daerah 2022-2024 terpilih Aditya Mufti Arifin Walikota

After became as a separated autonomy region of Banjar Regency, Banjarbaru consists of 3 Subdistrict, Landasan Ulin, Cempaka and Banjarbaru with 12 villages which are each Subdistrict consists of 4 villages. In 2004, numbers of villages became 17 and in 2008 became 5 Subdistrict that is Landasan Ulin, Liang Anggang, Cempaka, Banjarbaru Utara and Banjarbaru Selatan Subdistrict and total village is 20 villages.

Since 1966 until 1999, Banjarbaru municipality had Administrative City status, where the had is the Mayor of the Administrative region. Within the Banjarbaru administrative city has experienced 10 times the mayor of administrative turnover.

Since announced as Banjarbaru municipality, the leadership was handled by Major Rudy Resnawan until 2010. Then in 2010's election, M. Ruzaidin Noor was elected as Banjarbaru major for a term until 2015. While in 2016's election, Nadjmi Adhani was elected as Banjarbaru major for a term until 2021. after that, Aditya Mufti Arifi was elected for Banjarbaru Major for 2022-2024.

yang baru.

Hasil Pemilu Legislatif tahun 2019 mendaulat Fadliansyah Akbar, SH, MH sebagai Ketua DPRD Kota Banjarbaru terpilih untuk periode 2019 – 2024. DPRD Kota Banjarbaru selama tahun 2022 telah melakukan 471 kali sidang/ rapat dan telah menghasilkan 53 surat keputusan dan Peraturan Daerah.

Pada tahun 2022, realisasi pendapatan Kota Banjarbaru mencapai 1.420,56 milyar rupiah. Komponen realisasi penerimaan Kota Banjarbaru yaitu PAD Kota Banjarbaru sebesar 294,03 milyar, dana perimbangan 967,18 milyar dan pendapatan dana bagi hasil yang sah sebesar 159,35 milyar rupiah. Pendapatan Asli Daerah (PAD) Kota Banjarbaru sebagian besar berasal dari penerimaan pajak yaitu sebesar 165,94 milyar rupiah.

Dilihat dari sisi pengeluaran, pada tahun 2022 realisasi belanja pemerintah Kota Banjarbaru sebesar 1.143,22 milyar rupiah. Pengeluaran tersebut terdiri atas belanja operasional sebesar 925,85 milyar rupiah, belanja modal sebesar 216,22 milyar rupiah dan belanja tidak terduga sebesar 1,15 milyar rupiah.

Legislative Election of 2019 resulted Fadliansyah Akbar, SH, MH as Chairman of Parliament Banjarbaru City for the period 2019 - 2024. During 2022, Regional House of Representatif has done 471 time parliamentary meeting and 53 regional assembly decision issued.

In 2022, realization of government revenue reached out 1,420.56 billion rupiah. Components of revenue consist of regional revenue (PAD) 294.03 billion rupiah, balance funds 967.18 billion rupiah and sharing revenue amounted to 159.35 billion rupiah. Regional revenue (PAD) of Banjarbaru largely derived from taxes is about 165.94 billion rupiah.

Realization of government expenditure reached out 1,143.22 billion rupiah. It consists of operational expenditure 925.85 billion rupiah, capital expenditures 216.22 billion rupiah and unpredicted expenditure 1.15 billion rupiah.

2.1 WILAYAH ADMINISTRATIF ADMINISTRATIVE AREA

Tabel 2.1.1 Jumlah Desa¹/Kelurahan Menurut Kecamatan di Kota Banjarbaru, 2017-2022
Table 2.1.1 *Number of Villages¹/Kelurahan by Subdistrict in Banjarbaru Municipality, 2017-2022*

Kecamatan Subdistrict	2018	2019	2020	2021	2022
(1)	(2)	(3)	(4)	(5)	(6)
Landasan Ulin	4	4	4	4	4
Liang Anggang	4	4	4	4	4
Cempaka	4	4	4	4	4
Banjarbaru Utara	4	4	4	4	4
Banjarbaru Selatan	4	4	4	4	4
Kota Banjarbaru	20	20	20	20	20

Catatan/Note : ¹ Termasuk kelurahan dan Unit Permukiman Transmigrasi (UPT)/ *Include Transmigration Settlement Unit*

Sumber/Source: Peraturan Kepala Badan Pusat Statistik Nomor 29 Tahun 2019 Tanggal 15 Januari 2019 tentang Perubahan Atas Peraturan Kepala Badan Pusat Statistik Nomor 55 Tahun 2018 tentang Kode dan Nama Wilayah Kerja Statistik Tahun 2018/*Chief Statistician Regulation Number 29/2019, January 15 2019, as a revision of Chief Statistician Regulation Number 55 of 2018 on Code and Name of Regional Level of Data Collection.*

Tabel
Table 2.1.2

Nama-Nama Kelurahan di Kota Banjarbaru Dirinci Setiap Kecamatan, 2022
Name of Villages in Banjarbaru by Subdistrict, 2022

Kecamatan Subdistrict	Kelurahan Villages
(1)	(2)
[010] Landasan Ulin	[003] Landasan Ulin Timur
	[004] Guntung Payung
	[006] Syamsudin Noor
	[007] Guntung Manggis
[011] Liang Anggang	[001] Landasan Ulin Tengah
	[002] Landasan Ulin Utara
	[003] Landasan Ulin Barat
	[004] Landasan Ulin Selatan
[020] Cempaka	[001] Palam
	[002] Bangkal
	[003] Sungai Tiung
	[004] Cempaka
[031] Banjarbaru Utara	[001] Loktabat Utara
	[002] Mentaos
	[003] Komet
	[004] Sungai Ulin
[032] Banjarbaru Selatan	[001] Loktabat Selatan
	[002] Kemuning
	[003] Guntung Paikat
	[004] Sungai Besar

Sumber/ Source: Badan Pusat Statistik Kota Banjarbaru/ BPS-Statistics of Banjarbaru Municipality

2.2 DEWAN PERWAKILAN RAKYAT DAERAH REGIONAL HOUSE OF REPRESENTATIVE

Tabel 2.2.1 Walikota Administratif Banjarbaru (1966-2000) dan
Table Walikota Banjarbaru (2000-2022)
Administratif Major (1966-2000) and Major of Banjarbaru (2000-2022)

Nama Pejabat Name of Placeman	Tahun Year	Keterangan Information
(1)	(2)	(3)
1. H. Baharuddin, BA	1966-1970	Walikota Administratif
2. H. Abd. Gaffar Hanafiah	1970-1975	Walikota Administratif
3. H. Abdul Moeis	1975-1981	Walikota Administratif
4. Drs. H. Abdurrahman	1981-1983	Walikota Administratif
5. Drs. H. Edy Rosasi	1983-1984	Walikota Administratif
6. Drs. H. Zawawi M. Aini	1984-1986	Walikota Administratif
7. Drs. H. Yuliansyah	1986-1990	Walikota Administratif
8. Drs. H. Raymullan	1990-1993	Walikota Administratif
9. Drs. H. Hamidhan.B	1993-1998	Walikota Administratif
10. Drs. H.A. Fakhrulli	1998-2000	Walikota Administratif
11. Drs. H. Rudy Resnawan	2000-2005	Walikota
12. Drs. H. Rudy Resnawan	2005-2010	Walikota
13. Drs. H Ruzaidin Noor	2010-2016	Walikota
14. Drs. H. Nadjmi Adhani, M.Si	2016-2021	Walikota
15. H. M. Aditya Mufti Ariffin, S.H. M.H.	2021-2024	Walikota

Sumber/ Source: Pemerintah Kota Banjarbaru / Government of Banjarbaru Municipality

Tabel
Table 2.2.2

Walikota Walikota Banjarbaru, 2022
Vice Major of Banjarbaru, 2022

Nama Pejabat Name of Placeman	Tahun Jabatan Year	Keterangan Information
(1)	(2)	(3)
DR (HC) Ir. Rahmat Thohir	2000-2005	Wakil Walikota
Drs. H. Ruzaidin Noor	2005-2010	Wakil Walikota
Drs. H Ogi Fajar Nuzuli, MPd, MAP	2010-2016	Wakil Walikota
Darmawan Jaya Setiawan, SP	2016-2021	Wakil Walikota
Wartono, SE	2022-2024	Wakil Walikota

Sumber/Source: Pemerintah Kota Banjarbaru/Government of Banjarbaru Municipality

Tabel 2.2.3 Ketua DPRD Kota Banjarbaru, 2022
Chairman of Regional House of Representative of Banjarbaru, 2022

Nama Pejabat Name of Placeman	Tahun Jabatan Year	Keterangan Information
(1)	(2)	(3)
Ir. H.M. Syamli Sumas	1999 - 2004	Hasil Pemilu Tahun 1999
M. Nono Fardian	2004 - 2006	Hasil Pemilu Tahun 2004
Arie Sophian	2006 - 2009	Pengganti antar waktu
Arie Sophian	2009 - 2014	Hasil Pemilu Tahun 2009
H. A. R. Iwansyah	2014 - 2019	Hasil Pemilu Tahun 2014
Fadliansyah Akbar, SH, MH	2019 - 2024	Hasil Pemilu Tahun 2019

Sumber/Source: DPRD Kota Banjarbaru/ Regional House of Representative of Banjarbaru

Tabel
Table 2.2.4**Banyaknya Anggota Fraksi DPRD Kota Banjarbaru, 2022**
Number of Regional House of Representative Fraction Members in Banjarbaru, 2022

Fraksi Fraction	Banyaknya Anggota Members
(1)	(2)
1. Fraksi Partai Golkar	5
2. Fraksi Partai Nasdem	4
3. Fraksi PDI Perjuangan	3
4. Fraksi PKB	3
5. Fraksi PPP	4
6. Fraksi Partai Gerindra	7
7. Fraksi Keadilan Sejahtera Amanat Nasional	4

Sumber/Source: DPRD Kota Banjarbaru/ *Regional House of Representative of Banjarbaru*

Tabel
Table 2.2.5

**Jumlah Anggota Dewan Perwakilan Rakyat Daerah
Menurut Partai Politik dan Jenis Kelamin di Kota
Banjarbaru, 2022**
*Number of Regional House of Representatives's Members by
Political Parties and Sex in Banjarbaru Municipality, 2022*

Partai Politik Political Parties	Laki-laki Male	Perempuan Female	Jumlah Total
(1)	(2)	(3)	(4)
Golongan Karya	4	1	5
Partai PDI Perjuangan	3	-	3
Partai Gerindra	5	1	6
Partai Persatuan Pembangunan	3	1	4
Partai Nasdem	4	-	4
Partai PKB	2	1	3
Partai Demokrat	1	-	1
Partai PAN	1	1	2
Partai Hanura	-	-	-
Partai PKS	2	-	2
Jumlah /Total	25	5	30

Sumber/Source: DPRD Kota Banjarbaru/ Regional House of Representative of Banjarbaru

Tabel
Table 2.2.6

Komposisi Anggota DPRD Kota Banjarbaru Menurut Periode dan Jenis Kelamin, 2022
Compositions of Regional Parliamentry Members by Period and Sex in Banjarbaru, 2022

Periode Period	Perempuan Woman	Laki-laki Man	Total Total
(1)	(2)	(3)	(4)
1999-2004	23	2	25
2004-2009	24	1	25
2009-2015	22	3	25
2015-2020	24	6	30
2020-2024	25	5	30

Sumber/Source: DPRD Kota Banjarbaru/ Regional House of Representative of Banjarbaru

Tabel 2.2.7
Table

**Jumlah Sidang/Rapat Dewan Perwakilan Rakyat Kota
Banjarbaru, 2022**
Number of Regional Parliamentry Meeting, 2022

Jenis Sidang/Rapat Meeting	Jumlah Frequency
(1)	(2)
Sidang	
01. Sidang Paripurna	23
02. Sidang Paripurna Khusus	-
03. Sidang Paripurna Istimewa	-
Rapat	
01. Rapat Komisi	68
02. Rapat Konsultan Komisi/ Gabungan Komisi	1
03. Rapat Intern Fraksi	-
04. Rapat Fraksi-Fraksi	-
05. Rapat Badan Musyawarah	13
06. Rapat Badan Anggaran	20
07. Rapat Panitia Khusus	123
08. Rapat Badan Kehormatan	3
09. Rapat Badan Legislasi	-
Dengar Pendapat	
01. Rapat kerja/dengar pendapat konsultan komisi	17
Kunjungan Kerja	
01. Dalam provinsi	42
02. Luar provinsi	161
Jumlah/Total	471
2021	481

Sumber/Source: DPRD Kota Banjarbaru/ Regional House of Representative of Banjarbaru

Tabel
Table 2.2.8

Jumlah Surat Keputusan DPRD Kota Banjarbaru, 2022
Number of Law Product of DPRD Banjarbaru, 2022

Jenis Surat Keputusan Kind of Product Law	Banyaknya Total
(1)	(2)
01. Surat Keputusan Dewan Perwakilan Rakyat Daerah	36
02. Surat Keputusan Pimpinan Dewan Perwakilan Rakyat	5
03. Peraturan Daerah	12
Jumlah/Total	53
2021	55

Sumber/Source: DPRD Kota Banjarbaru/ Regional House of Representative of Banjarbaru

Tabel 2.2.9 Jumlah Pemilih dan Surat Suara pada Pemilihan Gubernur dan Pemilihan Walikota di Kota Banjarbaru Tahun 2020
Table *Numbers of Registered Voter, and Unpunch Ballot On Governor and Major Election in Banjarbaru Municipality 2020*

Pemilihan Umum <i>Elections</i>	Pemilih Terdaftar <i>Registered Voter</i>	Surat Suara <i>Numbers of Ballot</i>		
		Sah <i>Legal</i>	Tidak Sah <i>Non Legal</i>	Golput <i>Abstain</i>
(1)	(2)	(3)	(4)	(5)
Pemilihan Gubernur/ <i>Governor Election</i>	167 672	108 927	7 424	51 321
Pemilihan Walikota/ <i>Major Election</i>	167 672	110 289	6 018	51 365
Jumlah/Total	335 344	219 216	13 442	102 686

Sumber/ Source: Komisi Pemilihan Umum Kota Banjarbaru/ *Electoral Commission of Banjarbaru*

Tabel
Table 2.2.10**Jumlah Pemilih dan Surat Suara pada Pemilihan Legislatif dan Pemilihan Presiden di Kota Banjarbaru Tahun 2019**
Numbers of Registered Voter and Unpunch Ballot on Legislative and President Election 2019

Pemilihan Umum <i>Elections</i>	Kuantitas Penggunaan Hak Pilih			Surat Suara <i>Numbers of Ballot</i>	
	DPT	DPTb	DPK	Sah <i>Legal</i>	Tidak Sah <i>Non Legal</i>
(1)	(2)	(3)	(4)	(5)	(6)
1. Pemilihan Legislatif/ Legislative Election	480 736	10 850	42 924	173 815	174 815
a. DPR RI	171 815	172 815	173 815	174 815	175 815
b. DPD RI	172 815	173 815	174 815	175 815	176 815
c. DPRD Provinsi Kalimantan Selatan	173 815	174 815	175 815	176 815	177 815
d. DPRD Kota Banjarbaru	174 815	175 815	176 815	177 815	178 815
2. Pemilihan Presiden/ President Election	175 815	176 815	177 815	178 815	179 815
Jumlah/Total	176 815	177 815	178 815	179 815	180 815

Catatan/ Note: DPT = Daftar Pemilih Tetap
DPTb = Daftar Pemilih Tambahan
DPK = Daftar Pemilih Khusus

Sumber/ Source: Komisi Pemilihan Umum Kota Banjarbaru/ *Electoral Commission of Banjarbaru*

Tabel
Table 2.2.11

Daftar Partai Politik Peserta Pemilu di Kota Banjarbaru, 2022
List of Political Parties Party Election In Banjarbaru, 2022

Nama Partai Politik Name of Political Parties	
(1)	
1	Partai Nasional Demokrat (Nasdem)
2	Partai Keadilan Sejahtera (PKS)
3	Partai Kebangkitan Bangsa (PKB)
4	Partai Gerakan Indonesia Raya (GERINDRA)
5	Partai Persatuan Pembangunan (PPP)
6	Partai Demokrasi Indonesia Perjuangan (PDI-P)
7	Partai Demokrat (PD)
8	Partai Keadilan dan Persatuan Indonesia (PKPI)
9	Partai Persatuan Indonesia (PERINDO)
10	Partai Berkarya
11	Partai Gerakan Perubahan Indonesia (GARUDA)
12	Partai Solidaritas Indonesia (PSI)
13	Partai Golongan Karya (Golkar)
14	Partai Bulan Bintang (PBB)
15	Partai Hati Nurani Rakyat (Hanura)
16	Partai Amanat Nasional (PAN)

Sumber/Source: Badan Kesatuan Bangsa dan Politik Kota Banjarbaru/ *Regional Agency for National Unity and Politics of Banjarbaru Municipality*

Tabel
Table 2.2.12

**Daftar Partai Politik yang Mendaftarkan
Kepengurusannya di Kota Banjarbaru, 2022**
List of Registered Political Parties in Banjarbaru, 2022

Nama Partai Politik Name of Political Parties	
(1)	
1	Partai Nasional Demokrat (Nasdem)
2	Partai Keadilan Sejahtera (PKS)
3	Partai Kebangkitan Bangsa (PKB)
4	Partai Gerakan Indonesia Raya (GERINDRA)
5	Partai Persatuan Pembangunan (PPP)
6	Partai Demokrasi Indonesia Perjuangan (PDI-P)
7	Partai Demokrat (PD)
8	Partai Keadilan dan Persatuan Indonesia (PKPI)
9	Partai Persatuan Indonesia (PERINDO)
10	Partai Berkarya
11	Partai Gerakan Perubahan Indonesia (GARUDA)
12	Partai Solidaritas Indonesia (PSI)
13	Partai Golongan Karya (Golkar)
14	Partai Bulan Bintang (PBB)
15	Partai Hati Nurani Rakyat (Hanura)
16	Partai Amanat Nasional (PAN)

Sumber/Source: Badan Kesatuan Bangsa dan Politik Kota Banjarbaru/
Regional Agency for National Unity and Politics of Banjarbaru Municipality

2.3 SUMBER DAYA MANUSIA HUMAN RESOURCES

Tabel 2.3.1 Jumlah Pegawai Negeri Sipil¹ Menurut Jabatan dan Jenis Kelamin di Kota Banjarbaru, Desember 2021 dan Desember, 2022
Number of Civil Servants¹ by Occupation and Sex in Banjarbaru Municipality, December 2021 and December, 2022

Pangkat/Golongan/Ruang Hierarchy	2021		
	Laki-laki Male	Perempuan Female	Jumlah Total
(1)	(2)	(3)	(4)
Jabatan Pimpinan Tinggi			
Jabatan Pimpinan Tinggi Utama	-	-	-
Jabatan Pimpinan Tinggi Madya	-	-	-
Jabatan Pimpinan Tinggi Pratama	22	8	30
Jabatan Administrasi			
Jabatan Administrator	89	38	127
Jabatan Pengawas	215	225	440
Jabatan Pelaksana	418	527	955
Jabatan Fungsional			
Keahlian			
Ahli Pertama	83	249	332
Ahli Muda	137	456	593
Ahli Madya	167	496	663
Ahli Utama	5	4	9
Keterampilan			
Pelaksana	42	174	216
Terampil	8	33	41
Mahir	20	75	95
Penyelia	41	130	171
Jumlah/Total	1 247	2 415	3 672

Lanjutan Tabel/*Continued Table 2.3.1*

Pangkat/Golongan/Ruang Hierarchy	2022		
	Laki-laki Male	Perempuan Female	Jumlah Total
(1)	(2)	(3)	(4)
Jabatan Pimpinan Tinggi			
Jabatan Pimpinan Tinggi Utama	-	-	-
Jabatan Pimpinan Tinggi Madya	-	-	-
Jabatan Pimpinan Tinggi Pratama	21	10	31
Jabatan Administrasi			
Jabatan Administrator	82	42	124
Jabatan Pengawas	129	136	265
Jabatan Pelaksana	402	483	885
Jabatan Fungsional			
Keahlian			
Ahli Pertama	129	349	478
Ahli Muda	212	542	754
Ahli Madya	147	456	603
Ahli Utama	4	4	8
Keterampilan			
Pelaksana	74	169	243
Terampil	26	92	118
Mahir	21	68	89
Penyelia	42	152	194
Jumlah/Total	1 289	2 503	3 792

Catatan/Note: ¹ Pegawai Negeri Sipil yang bekerja di Pemerintah Kota Banjarbaru/
Civil Servants working in Government of Banjarbaru Municipality
Tidak termasuk data instansi pendidikan SMA/
Exclude data from high school education institutions

Sumber/Source: Badan Kepegawaian dan Pendidikan Pelatihan Kota Banjarbaru/
Regional Agency for Employee Affairs and Training of Banjarbaru Municipality

Tabel
Table 2.3.2

Jumlah Pegawai Negeri Sipil¹ Menurut Tingkat Pendidikan dan Jenis Kelamin di Kota Banjarbaru, Desember 2021 dan Desember 2022
Number of Civil Servants¹ by Educational Level and Sex in Banjarbaru Municipality, December 2021 and December 2022

Tingkat Pendidikan <i>Educational Level</i>	2021		
	Laki-laki <i>Male</i>	Perempuan <i>Female</i>	Jumlah <i>Total</i>
(1)	(2)	(3)	(4)
Sekolah Dasar <i>Primary School</i>	4	2	6
Sekolah Menengah Pertama <i>Junior High School</i>	14	0	14
SMA/Sederajat <i>General/Vocational Senior High School</i>	198	137	335
Diploma I, II/Akta I, II <i>Diploma I, II/Akta I, II</i>	16	49	65
Diploma III/Akta III/Sarjana Muda <i>Diploma III/Akta III/Bachelor</i>	157	483	640
Tingkat Sarjana/Doktor/Ph.D <i>University Graduates</i>	866	1 746	2 612
Jumlah/Total	1 255	2 417	3 672

Lanjutan Tabel/*Continued Table 2.3.2*

Tingkat Pendidikan <i>Educational Level</i>	2022		
	Laki-laki <i>Male</i>	Perempuan <i>Female</i>	Jumlah <i>Total</i>
(1)	(2)	(3)	(4)
Sekolah Dasar <i>Primary School</i>	3	5	8
Sekolah Menengah Pertama <i>Junior High School</i>	13	2	15
SMA/Sederajat <i>General/Vocational Senior High School</i>	198	132	330
Diploma I, II/Akta I, II <i>Diploma I, II/Akta I, II</i>	12	38	50
Diploma III/Akta III/Sarjana Muda <i>Diploma III/Akta III/Bachelor Diploma IV/Akta IV/Sarjana Terapan</i>	185	543	728
Tingkat Sarjana/Doktor/Ph.D <i>University Graduates</i>	878	1 783	2 661
Jumlah/Total	1 289	2 503	3 792

Catatan/Note: ¹ Pegawai Negeri Sipil yang bekerja di Pemerintah Kota Banjarbaru/
Civil Servants working in Government of Banjarbaru Municipality
Tidak termasuk data instansi pendidikan SMA/
Exclude data from high school education institutions

Sumber/Source: Badan Kepegawaian dan Pendidikan Pelatihan Kota Banjarbaru/
Regional Agency for Employee Affairs and Training of Banjarbaru Municipality

Tabel
Table 2.3.3

**Jumlah Pegawai Negeri Sipil¹ Menurut Tingkat
Kepangkatan dan Jenis Kelamin di Kota Banjarbaru,
Desember 2021 dan Desember 2022**
*Number of Civil Servants¹ by Hierarchy and Sex in
Banjarbaru Municipality, December 2021 and December
2022*

Pangkat/Golongan/Ruang Hierarchy	2021		
	Laki-laki Male	Perempuan Female	Jumlah Total
(1)	(2)	(3)	(4)
Golongan I/Range I	10	1	11
1. I/A (Juru Muda)	-	-	-
2. I/B (Juru Muda Tingkat I)	1	-	1
3. I/C (Juru)	2	-	2
4. I/D (Juru Tingkat I)	7	1	8
Golongan II/Range II	197	191	388
5. II/A (Pengatur Muda)	5	1	6
6. II/B (Pengatur Muda Tingkat I)	28	26	54
7. II/C (Pengatur)	74	88	162
8. II/D (Pengatur Tingkat I)	90	76	166
Golongan III/Range III	741	1 655	2 396
9. III/A (Penata Muda)	142	320	462
10. III/B (Penata Muda Tingkat I)	157	410	567
11. III/C (Penata)	223	504	727
12. III/D (Penata Tingkat I)	219	421	640
Golongan IV/Range IV	307	570	877
13. IV/A (Pembina)	169	229	398
14. IV/B (Pembina Tingkat I)	106	328	434
15. IV/C (Pembina Utama Muda)	27	10	37
16. IV/D (Pembina Utama Madya)	4	2	6
17. IV/E (Pembina Utama)	1	1	2
Jumlah/Total	1 255	2 417	3 672

Lanjutan Tabel/*Continued Table 2.3.3*

Pangkat/Golongan/Ruang <i>Hierarchy</i>	2022		
	Laki-laki <i>Male</i>	Perempuan <i>Female</i>	Jumlah <i>Total</i>
(1)	(5)	(6)	(7)
Golongan I/Range I	6	1	7
1. I/A (Juru Muda)	-	-	-
2. I/B (Juru Muda Tingkat I)	-	-	-
3. I/C (Juru)	3	-	3
4. I/D (Juru Tingkat I)	3	1	4
Golongan II/Range II	237	265	502
5. II/A (Pengatur Muda)	22	9	31
6. II/B (Pengatur Muda Tingkat I)	20	8	28
7. II/C (Pengatur)	93	168	261
8. II/D (Pengatur Tingkat I)	102	80	182
Golongan III/Range III	771	1 713	2 484
9. III/A (Penata Muda)	155	320	475
10. III/B (Penata Muda Tingkat I)	181	451	632
11. III/C (Penata)	173	425	598
12. III/D (Penata Tingkat I)	262	517	779
Golongan IV/Range IV	275	524	799
13. IV/A (Pembina)	147	221	368
14. IV/B (Pembina Tingkat I)	101	283	384
15. IV/C (Pembina Utama Muda)	21	17	38
16. IV/D (Pembina Utama Madya)	4	2	6
17. IV/E (Pembina Utama)	2	1	3
Jumlah/Total	1 289	2 503	3 792

Catatan/Note: ¹ Pegawai Negeri Sipil yang bekerja di Pemerintah Kota Banjarbaru/
Civil Servants working in Government of Banjarbaru Municipality
Tidak termasuk data instansi pendidikan SMA/
Exclude data from high school education institutions

Sumber/Source: Badan Kepegawaian dan Pendidikan Pelatihan Kota Banjarbaru/
Regional Agency for Employee Affairs and Training of Banjarbaru Municipality

Tabel 2.3.4 Jumlah Pegawai Negeri Sipil¹ Menurut Instansi dan Jenis Kelamin di Kota Banjarbaru, 2022
Number of Civil Servants¹ by Institution and Sex in Banjarbaru Municipality, 2022

	Instansi <i>Institution</i>	Jenis Kelamin/Sex		
		Laki-Laki <i>Male</i>	Perempuan <i>Female</i>	Jumlah <i>Total</i>
	(1)	(2)	(3)	(4)
1.	Staf Ahli Walikota	2	1	3
2.	Sekretariat Daerah	59	59	118
3.	Sekretariat DPRD	19	19	38
4.	Sekretariat Komisi Pemilihan Daerah	-	-	-
5.	Inspektorat	27	43	70
6.	Badan-badan, Satuan dan Kantor di lingkungan Sekretariat Kota	168	116	284
7.	Dinas Pendidikan	34	57	91
8.	Dinas Kesehatan	26	57	83
9.	Dinas Sosial	10	11	21
10.	Dinas Kependudukan dan Pencatatan Sipil	18	18	36
11.	Dinas Perhubungan	37	4	41
12.	Dinas Komunikasi dan Informatika	17	16	33
13.	Dinas Pekerjaan Umum dan Penataan Ruang	33	25	58
14.	Dinas Pemuda Olahraga, Kebudayaan dan Pariwisata	17	13	30
15.	Dinas Ketahanan Pangan, Pertanian dan Perikanan	32	56	88
16.	Dinas Koperasi Usaha Kecil Menengah & Tenaga Kerja	21	19	40
17.	Dinas Lingkungan Hidup	32	31	63
18.	Dinas Penanaman Modal dan Pelayanan Terpadu Satu Pintu	17	23	40
19.	Dinas Perdagangan	27	24	51
20.	Dinas Perumahan dan Permukiman	29	13	42

Lanjutan Tabel /Continued Table 2.3.4

	Instansi <i>Institution</i>	Jenis Kelamin/Sex		
		Laki-Laki <i>Male</i>	Perempuan <i>Female</i>	Jumlah <i>Total</i>
	(1)	(2)	(3)	(4)
21.	Dinas Pengendalian Penduduk, Keluarga Berencana, Pemberdayaan Masyarakat, Perempuan, dan Perlindungan Anak	4	26	30
22.	Dinas Arsip dan Perpustakaan Daerah	12	30	42
23.	Kecamatan dan Kelurahan se Kota Banjarbaru	131	135	266
24.	RSUD dan Puskesmas	223	744	967
25.	Pendidikan TK	2	116	118
26.	Pendidikan SD	172	559	731
27.	Pendidikan SMP	113	282	395
28.	Pendidikan SMA	-	-	-
29.	PNS Tugas Belajar	7	6	13
30.	PNS Titipan Keluar Daerah	0	-	-
	Jumlah/Total	1 289	2 503	3 792
	2021	1 255	2 417	3 672
	2020	1 275	2 386	3 671
	2019	1 329	2 450	3 779
	2018	1 366	2 440	3 806

Catatan/Note: ¹ Pegawai Negeri Sipil yang bekerja di Pemerintah Kota Banjarbaru/
Civil Servants working in Government of Banjarbaru Municipality
Tidak termasuk data instansi pendidikan SMA/
Exclude data from high school education institutions

Sumber/Source: Badan Kepegawaian dan Pendidikan Pelatihan Kota Banjarbaru/
Regional Agency for Employee Affairs and Training of Banjarbaru Municipality

Tabel
Table 2.3.5

Jumlah Pegawai Negeri Sipil¹ Menurut Instansi dan Tingkat Pendidikan di Kota Banjarbaru, 2022
Number of Civil Servants¹ by Institution and Educational Level in Banjarbaru Municipality, 2022

	Instansi Institution	Tingkat Pendidikan/Educational Level						Jumlah Total	
		SD	SMP	SMA	Dip	S1	S2		S3
	(1)	(2)	(3)	(4)	(5)	(6)	(7)	(8)	(9)
1.	Staf Ahli Walikota	-	-	-	-	-	3	-	3
2.	Sekretariat Daerah	-	-	14	16	62	13	-	105
3.	Sekretariat DPRD	-	2	12	6	12	6	-	38
4.	Sekretariat Komisi Pemilihan Daerah	-	-	-	-	-	-	-	-
5.	Inspektorat	-	-	2	16	40	12	-	70
6.	Badan-badan, Satuan dan Kantor di lingkungan Sekretariat Kota	-	-	73	43	130	50	1	297
7.	Dinas Pendidikan	-	-	9	6	57	18	1	91
8.	Dinas Kesehatan	-	-	7	19	32	25	-	83
9.	Dinas Sosial	-	-	-	3	10	8	-	21
10.	Dinas Kependudukan dan Pencatatan Sipil	-	-	2	10	19	5	-	36
11.	Dinas Perhubungan	-	-	15	9	11	6	-	41
12.	Dinas Komunikasi dan Informatika	-	-	6	5	20	2	-	33
13.	Dinas Pekerjaan Umum dan Penataan Ruang	-	1	5	9	32	12	-	59
14.	Dinas Pemuda Olahraga, Kebudayaan dan Pariwisata	-	-	4	-	21	5	-	30
15.	Dinas Ketahanan Pangan, Pertanian dan Perikanan	-	-	8	6	56	18	-	88
16.	Dinas Koperasi Usaha Kecil Menengah & Tenaga Kerja	-	-	2	7	21	10	-	40
17.	Dinas Lingkungan Hidup	-	1	13	8	26	14	-	62
18.	Dinas Penanaman Modal dan Pelayanan Terpadu Satu Pintu	-	-	3	11	20	6	1	41
19.	Dinas Perdagangan	-	-	4	6	29	12	-	51
20.	Dinas Perumahan dan Permukiman	-	2	13	3	19	5	-	42

Lanjutan Tabel /Continued Table 2.3.5

Instansi Institution	Tingkat Pendidikan/Educational Level							Jumlah Total
	SD	SMP	SMA	Dip	S1	S2	S3	
(1)	(2)	(3)	(4)	(5)	(6)	(7)	(8)	(9)
21. Dinas Pengendalian Penduduk, Keluarga Berencana, Pemberdayaan Masyarakat, Perempuan, dan Perlindungan Anak	-	-	4	3	16	8	-	31
22. Dinas Arsip dan Perpustakaan Daerah	-	-	4	13	16	9	-	42
23. Kecamatan dan Kelurahan se Kota Banjarbaru	1	2	31	71	128	33	-	266
24. RSUD dan Puskesmas	5	2	53	559	301	46	2	968
25. Pendidikan TK	-	-	4	4	109	2	-	119
26. Pendidikan Sekolah Dasar	-	4	28	24	628	43	-	727
27. Pendidikan SMP	1	1	13	4	345	30	1	395
28. Pendidikan SMA	-	-	-	-	-	-	-	-
29. PNS Tugas Belajar	-	-	-	5	7	1	-	13
30. PNS Titipan Keluar Daerah	-	-	-	-	-	-	-	-
Jumlah/Total	7	15	329	866	2 167	402	6	3 792
2021	6	14	335	705	2 206	402	4	3 672
2020	6	26	369	767	2 071	428	4	3 661
2019	9	18	421	807	2 104	416	4	3 779
2018	11	20	472	773	2 093	435	2	3 806

Catatan/Note: ¹ Pegawai Negeri Sipil yang bekerja di Pemerintah Kota Banjarbaru/
Civil Servants working in Government of Banjarbaru Municipality
Tidak termasuk data instansi pendidikan SMA/
Exclude data from high school education institutions

Sumber/Source: Badan Kepegawaian dan Pendidikan Pelatihan Kota Banjarbaru/
Regional Agency for Employee Affairs and Training of Banjarbaru Municipality

Tabel 2.3.6 Jumlah Pegawai Negeri Sipil¹ Menurut Instansi dan Golongan di Kota Banjarbaru, 2022
Number of Civil Servants¹ by Institution and Rank in Banjarbaru Municipality, 2022

	Instansi <i>Institution</i>	Golongan/Rank				Jumlah <i>Total</i>
		I	II	III	IV	
	(1)	(2)	(3)	(4)	(5)	(6)
1.	Staf Ahli Walikota	-	-	-	3	3
2.	Sekretariat Daerah	-	11	92	15	118
3.	Sekretariat DPRD	1	14	17	6	38
4.	Sekretariat Komisi Pemilihan Daerah	-	-	-	-	-
5.	Inspektorat	-	16	37	17	70
6.	Badan-badan, Satuan dan Kantor di lingkungan Sekretariat Kota	-	81	165	38	284
7.	Dinas Pendidikan	-	12	51	28	91
8.	Dinas Kesehatan	-	7	61	15	83
9.	Dinas Sosial	-	0	15	6	21
10.	Dinas Kependudukan dan Pencatatan Sipil	-	2	29	5	36
11.	Dinas Perhubungan	-	17	20	4	41
12.	Dinas Komunikasi dan Informatika	-	5	24	4	33
13.	Dinas Pekerjaan Umum dan Penataan Ruang	-	9	37	12	58
14.	Dinas Pemuda Olahraga, Kebudayaan dan Pariwisata	-	4	22	4	30
15.	Dinas Ketahanan Pangan, Pertanian dan Perikanan	-	6	61	21	88
16.	Dinas Koperasi Usaha Kecil Menengah & Tenaga Kerja	-	5	24	11	40
17.	Dinas Lingkungan Hidup	-	15	39	9	63
18.	Dinas Penanaman Modal dan Pelayanan Terpadu Satu Pintu	-	6	25	10	41
19.	Dinas Perdagangan	-	4	38	9	51
20.	Dinas Perumahan dan Permukiman	1	14	22	5	42

Lanjutan Tabel / *Continued Table 2.3.6*

	Instansi <i>Institution</i>	Golongan/Rank				Jumlah <i>Total</i>
		I	II	III	IV	
	(1)	(2)	(3)	(4)	(5)	(6)
21.	Dinas Pengendalian Penduduk, Keluarga Berencana, Pemberdayaan Masyarakat, Perempuan, dan Perlindungan Anak	-	3	20	8	31
22.	Dinas Arsip dan Perpustakaan Daerah	-	14	21	7	42
23.	Kecamatan dan Kelurahan se Kota Banjarbaru	2	47	208	9	266
24.	RSUD dan Puskesmas	1	178	686	101	966
25.	Pendidikan TK	-	5	89	23	117
26.	Pendidikan Sekolah Dasar	1	18	445	267	731
27.	Pendidikan SMP	1	8	222	164	395
28.	Pendidikan SMA	-	0	-	-	-
29.	PNS Tugas Belajar	-	1	12	-	13
30.	PNS Titipan Keluar Daerah	-	-	-	-	-
Jumlah/Total		7	502	2 482	801	3 792
2021		11	388	2 396	877	3 672
2020		14	385	2 318	944	3 661
2019		15	441	2 348	975	3 779
2018		18	496	2 282	1010	3 806

Catatan/Note: ¹ Pegawai Negeri Sipil yang bekerja di Pemerintah Kota Banjarbaru/
Civil Servants working in Government of Banjarbaru Municipality
Tidak termasuk data instansi pendidikan SMA/
Exclude data from high school education institutions

Sumber/Source: Badan Kepegawaian dan Pendidikan Pelatihan Kota Banjarbaru/
Regional Agency for Employee Affairs and Training of Banjarbaru Municipality

Tabel
Table 2.3.7

Jumlah Pegawai Negeri Sipil¹ Menurut Instansi dan Eselon di Kota Banjarbaru, 2022
Number of Civil Servants¹ by Institution and Echelon in Banjarbaru Municipality, 2022

	Instansi Institution	Non Eselon	Eselon/Echelon					Jumlah Total
			I	II	III	IV	V	
	(1)	(2)	(3)	(4)	(5)	(6)	(7)	(8)
1.	Staf Ahli Walikota	-	-	3	-	-	-	3
2.	Sekretariat Daerah	101	-	4	9	4	-	118
3.	Sekretariat DPRD	33	-	1	2	2	-	38
4.	Sekretariat Komisi Pemilihan Daerah	0	-	-	-	-	-	-
5.	Inspektorat	62	-	1	5	2	-	70
6.	Badan-badan, Satuan dan Kantor di lingkungan Sekretariat Kota	210	-	6	24	44	-	284
7.	Dinas Pendidikan	73	-	1	5	12	-	91
8.	Dinas Kesehatan	76	-	1	4	2	-	83
9.	Dinas Sosial	14	-	1	4	2	-	21
10.	Dinas Kependudukan dan Pencatatan Sipil	29	-	1	4	2	-	36
11.	Dinas Perhubungan	27	-	1	3	10	-	41
12.	Dinas Komunikasi dan Informatika	26	-	1	4	2	-	33
13.	Dinas Pekerjaan Umum dan Penataan Ruang	48	-	1	6	3	-	58
14.	Dinas Pemuda Olahraga, Kebudayaan dan Pariwisata	21	-	1	5	3	-	30
15.	Dinas Ketahanan Pangan, Pertanian dan Perikanan	69	-	1	6	12	-	88
16.	Dinas Koperasi Usaha Kecil Menengah & Tenaga Kerja	32	-	1	4	3	-	40
17.	Dinas Lingkungan Hidup	53	-	1	5	4	-	63
18.	Dinas Penanaman Modal dan Pelayanan Terpadu Satu Pintu	31	-	1	5	3	-	40
19.	Dinas Perdagangan	35	-	1	5	10	-	51
20.	Dinas Perumahan dan Permukiman	35	-	1	4	2	-	42

Lanjutan Tabel/*Continued Table 2.3.7*

Instansi <i>Institution</i>	Non Eselon	Eselon/ <i>Echelon</i>					Jumlah <i>Total</i>
		I	II	III	IV	V	
(1)	(2)	(3)	(4)	(5)	(6)	(7)	(8)
21. Dinas Pengendalian Penduduk, Keluarga Berencana, Pemberdayaan Masyarakat, Perempuan, dan Perlindungan Anak	21	-	1	4	4	-	30
22. Dinas Arsip dan Perpustakaan Daerah	35	-	1	4	2	-	42
23. Kecamatan dan Kelurahan se Kota Banjarbaru	131	-	-	7	128	-	266
24. RSUD dan Puskesmas	953	-	-	5	9	-	967
25. Pendidikan TK	118	-	-	-	-	-	118
26. Pendidikan Sekolah Dasar	731	-	-	-	-	-	731
27. Pendidikan SMP	395	-	-	-	-	-	395
28. Pendidikan SMA	0	-	-	-	-	-	-
29. PNS Tugas Belajar	13	-	-	-	-	-	13
30. PNS Titipan Keluar Daerah	0	-	-	-	-	-	-
Jumlah/Total	3736	-	31	124	265	-	3792
2021	3075	0	30	127	440	0	3672
2020	2182	0	0	5	9	0	2196
2019	3173	0	27	124	444	11	3779
2018	3197	0	28	118	453	10	3806

Catatan/*Note*: ¹ Pegawai Negeri Sipil yang bekerja di Pemerintah Kota Banjarbaru/
Civil Servants working in Government of Banjarbaru Municipality
Tidak termasuk data instansi pendidikan SMA/
Exclude data from high school education institutions

Sumber/*Source*: Badan Kepegawaian dan Pendidikan Pelatihan Kota Banjarbaru/
Regional Agency for Employee Affairs and Training of Banjarbaru Municipality

Tabel
Table 2.3.8

Jumlah Pegawai Negeri Sipil Instansi Vertikal Menurut Instansi dan Jenis Kelamin di Kota Banjarbaru, 2022
Number of Vertical Government Civil Servants by Institution and Sex in Banjarbaru Municipality, 2022

	Instansi Institution	Jenis Kelamin/ Sex		Jumlah Total
		Laki-laki Man	Perempuan Woman	
	(1)	(2)	(3)	(4)
1.	Badan Kepegawaian Negara (BKN)	56	47	103
2.	Badan Kependudukan dan Keluarga Berencana Nasional	0	16	16
3.	Badan Meteorologi, Klimatologi dan Geofisika	7	3	10
4.	Badan Narkotika Nasional	3	4	7
5.	Badan Nasional Penempatan Perlindungan TKI	1	1	2
6.	Badan Pemeriksa Keuangan	59	46	105
7.	Badan Pengawasan Keuangan dan Pembangunan	54	27	81
8.	Badan Pusat Statistik	53	74	127
9.	Kejaksaan Agung	26	20	46
10.	Kementerian Agama	98	101	199
11.	Kementerian Agraria dan Tata Ruang/BPN	90	79	169
12.	Kementerian Hukum dan Hak Asasi Manusia	90	21	111
13.	Kementerian Kelautan dan Perikanan	11	5	16
14.	Kementerian Kesehatan	63	92	155
15.	Kementerian Keuangan	43	21	64
16.	Kementerian Lingkungan Hidup dan Kehutanan	151	64	215
17.	Kementerian Pendidikan dan Kebudayaan	2	2	4
18.	Kementerian Perdagangan	8	2	10

Lanjutan Tabel /Continued Table 2.3.8

Instansi <i>Institution</i>	Jenis Kelamin/ Sex		Jumlah <i>Total</i>
	Laki-laki <i>Man</i>	Perempuan <i>Woman</i>	
(1)	(2)	(3)	(4)
19. Kementerian Perhubungan	3	0	3
20. Kementerian Perindustrian	13	16	29
21. Kementerian Pertahanan	3	8	11
22. Kementerian Pertanian	105	75	180
23. Kementerian Sosial	10	9	19
24. Kepolisian Negara	9	13	22
25. Mahkamah Agung RI	152	156	308
26. Setjen Komisi Pemilihan Umum	3	2	5
Jumlah/Total	1 110	903	2 013
2021	961	688	1 649
2020	881	630	1 511
2019	751	497	1 248
2018	773	489	1 262

Sumber/Source: Kantor Regional VIII Badan Kepegawaian Negara Banjarmasin/Official Region VIII BKN of Banjarmasin

Tabel
Table 2.3.9

Jumlah Pegawai Negeri Sipil Instansi Vertikal Menurut Instansi dan Tingkat Pendidikan di Kota Banjarbaru, 2022

Number of Vertical Civil Servants by Institution and Educational Level in Banjarbaru Municipality, 2022

	Instansi Institution (1)	Tingkat Pendidikan/Educational Level						Jumlah Total (9)	
		SD (2)	SMP (3)	SMA (4)	Dip (5)	S1 (6)	S2 (7)		S3 (8)
1.	Badan Kepegawaian Negara (BKN)	0	0	10	7	71	15	0	103
2.	Badan Kependudukan dan Keluarga Berencana Nasional	0	0	1	1	14	0	0	16
3.	Badan Meteorologi, Klimatologi dan Geofisika	0	0	1	3	2	4	0	10
4.	Badan Narkotika Nasional	0	0	1	1	5	0	0	7
5.	Badan Nasional Penempatan Perlindungan TKI	0	0	0	0	2	0	0	2
6.	Badan Pemeriksa Keuangan	0	0	13	2	65	25	0	105
7.	Badan Pengawasan Keuangan dan Pembangunan	0	0	6	15	58	1	1	81
8.	Badan Pusat Statistik	0	0	4	7	104	12	0	127
9.	Kejaksaan Agung	0	0	14	5	21	6	0	46
10.	Kementerian Agama	0	0	14	0	137	48	0	199
11.	Kementerian Agraria dan Tata Ruang/BPN	0	0	5	64	88	12	0	169
12.	Kementerian Hukum dan Hak Asasi Manusia	0	1	61	10	28	11	0	111
13.	Kementerian Kelautan dan Perikanan	0	0	2	2	9	3	0	16
14.	Kementerian Kesehatan	0	0	16	16	36	80	7	155
15.	Kementerian Keuangan	0	1	1	28	32	2	0	64
16.	Kementerian Lingkungan Hidup dan Kehutanan	3	1	59	12	111	29	0	215
17.	Kementerian Pendidikan dan Kebudayaan	0	0	0	0	0	3	1	4

Lanjutan Tabel /Continued Table 2.3.9

	Instansi Institution	Tingkat Pendidikan/Educational Level						Jumlah Total	
		SD	SMP	SMA	Dip	S1	S2		S3
	(1)	(2)	(3)	(4)	(5)	(6)	(7)	(8)	(9)
18.	Kementerian Perdagangan	0	0	0	3	5	2	0	10
19.	Kementerian Perhubungan	0	0	0	3	0	0	0	3
20.	Kementerian Perindustrian	0	0	2	5	17	3	2	29
21.	Kementerian Pertahanan	0	0	6	4	1	0	0	11
22.	Kementerian Pertanian	4	0	57	26	53	35	5	180
23.	Kementerian Sosial	0	0	6	2	9	2	0	19
24.	Kepolisian Negara	0	0	19	1	2	0	0	22
25.	Mahkamah Agung RI	0	0	12	71	173	49	3	308
26.	Setjen Komisi Pemilihan Umum	0	0	0	0	4	1	0	5
Jumlah/Total		7	3	310	288	1045	341	19	2013
2021		13	4	367	220	696	320	29	1 649
2020		17	7	382	168	652	265	20	1 511
2019		18	8	363	147	518	182	12	1 248
2018		16	10	379	171	507	169	10	1 262

Sumber/Source: Kantor Regional VIII Badan Kepegawaian Negara Banjarmasin/Official Region VIII BKN of Banjarmasin

Tabel
Table 2.3.10

Jumlah Pegawai Negeri Sipil Instansi Vertikal Menurut Instansi dan Golongan di Kota Banjarbaru, 2022
Number of Vertical Civil Servants by Institution and Rank in Banjarbaru Municipality, 2022

	Instansi <i>Institution</i>	Golongan/Rank				Jumlah <i>Total</i>
		I	II	III	IV	
	(1)	(2)	(3)	(4)	(5)	(6)
1.	Badan Kepegawaian Negara	0	4	95	4	103
2.	Badan Kependudukan dan Keluarga Berencana Nasional	0	0	8	8	16
3.	Badan Meteorologi, Klimatologi, dan Geofisika	0	1	6	3	10
4.	Badan Narkotika Nasional	0	0	7	0	7
5.	Badan Nasional Penempatan Perlindungan TKI	0	0	2	0	2
6.	Badan Pemeriksa Keuangan	0	11	81	13	105
7.	Badan Pengawasan Keuangan dan Pembangunan	0	10	60	11	81
8.	Badan Pusat Statistik	0	8	112	7	127
9.	Kejaksaan Agung	0	10	35	1	46
10.	Kementerian Agama	0	9	136	54	199
11.	Kementerian Agraria dan Tata Ruang/ BPN	0	67	94	8	169
12.	Kementerian Hukum dan Hak Asasi Manusia	0	64	42	5	111
13.	Kementerian Kelautan dan Perikanan	0	1	12	3	16
14.	Kementerian Kesehatan	0	18	101	36	155
15.	Kementerian Keuangan	0	22	40	2	64
16.	Kementerian Lingkungan Hidup dan Kehutanan	3	31	159	22	215
17.	Kementerian Pendidikan dan Kebudayaan	0	0	2	2	4
18.	Kementerian Perdagangan	0	0	9	1	10

Lanjutan Tabel / Continued Table 2.3.10

	Instansi Institution	Golongan/Class				Jumlah Total
		I	II	III	IV	
	(1)	(2)	(3)	(4)	(5)	(6)
19.	Kementerian Perhubungan	0	0	3	0	3
20.	Kementerian Perindustrian	0	1	27	1	29
21.	Kementerian Pertahanan	0	9	2	0	11
22.	Kementerian Pertanian	3	48	108	21	180
23.	Kementerian Sosial	0	4	13	2	19
24.	Kepolisian Negara	0	15	7	0	22
25.	Mahkamah Agung RI	0	71	195	42	308
26.	Setjen Komisi Pemilihan Umum	0	0	4	1	5
	Jumlah/Total	6	403	1 357	247	2 013
	2021	8	327	1 064	250	1 649
	2020	9	303	1 016	183	1 511
	2019	9	287	832	120	1 248
	2018	9	297	815	114	1 262

Sumber/Source: Kantor Regional VIII Badan Kepegawaian Negara Banjarmasin/Official Region VIII BKN of Banjarmasin

2.4 KEUANGAN PEMERINTAH GOVERNMENT FINANCE

Tabel 2.4.1 Realisasi Pendapatan Pemerintah Kota Banjarbaru Menurut Jenis Pendapatan (ribu rupiah), 2022
Actual Banjarbaru Municipal Government Revenues by Kind of Revenues (thousand rupiahs), 2022

Jenis Pendapatan/Kind of Revenues	2022	
	Target Target	Realisasi Realization
(1)	(2)	(3)
1. Pendapatan Asli Daerah (PAD)/Regional Revenue	251 128 913	294 028 356
1.1 Pajak Daerah/Regional Tax	150 888 146	165 935 665
1.2 Retribusi Daerah/Regional Retribution	9 815 925	11 460 839
1.3 Hasil Perusahaan Milik Daerah dan Pengelolaan Kekayaan Daerah yang Dipisahkan/Regional Owned Company Revenue and Separated Management of Regional Wealth	7 596 000	7 679 371
1.4 Lain-lain PAD yang Sah/Other Regional Revenue	82 828 842	108 952 481
2. Pendapatan Transfer/Transfer Revenue	878 734 675	1 126 530 532
2.1 Dana Perimbangan/Balance Fund	762 812 801	967 182 855
2.1.1 Dana Bagi Hasil/Sharing Fund	220 163 609	441 368 276
2.1.2 Dana Alokasi Umum/General Allocation Fund	411 679 729	409 928 343
2.1.3 Dana Alokasi Khusus/Special Allocation Fund	130 969 463	115 886 236
2.2 Pendapatan Bagi Hasil/Sharing Revenue	115 921 874	159 347 677
2.2.1 Pendapatan Bagi Hasil Pajak/Tax Sharing Revenue	115 921 874	159 347 677
Jumlah/Total	1 129 863 588	1 420 561 480

Sumber/Source: Badan Pengelolaan Keuangan dan Aset Daerah/ Regional Agency for Financial and Assets Management of Banjarbaru Municipality

Tabel
Table 2.4.2**Realisasi Belanja Pemerintah Kota Banjarbaru Menurut Jenis Belanja (ribu rupiah), 2022**
Actual Banjarbaru Municipal Government Expenditures by Kind of Expenditures (thousand rupiahs), 2022

Jenis Pendapatan <i>Kind of Revenues</i>	2022	
	Target <i>Target</i>	Realisasi <i>Realization</i>
(1)	(2)	(3)
1. Belanja Operasional/Operational Expenditures	999 879 711	925 846 025
1.1 Belanja Pegawai/Personnel Expenditures	495 464 291	465 251 053
1.2 Belanja Barang dan Jasa/Goods and Services Expenditures	468 593 670	426 078 410
1.3 Belanja Bunga/Interest Expenditures	2 102 469	2 030 724
1.4 Belanja Subsidi/Subsidies Expenditures	54 500	54 500
1.5 Belanja Hibah/Grant Expenditures	24 790 176	24 124 626
1.6 Belanja Bantuan Sosial/Social Aid Expenditures	8 874 605	8 306 713
2. Belanja Modal/Capital Expenditures	236 764 551	216 221 818
3. Belanja Tidak Terduga/Unpredicted Expenditures	3 627 609	1 153 486
Jumlah/Total	1 240 271 871	1 143 221 329

Tabel
Table 2.4.3**Target dan Realisasi Penerimaan Pajak Bumi dan Bangunan Menurut Kecamatan, 2022**
Target and Realization of Land and Building Tax Revenue by Subdistrict, 2022

Kecamatan Subdistrict	Target Target (Rp)	Realisasi Realization (Rp)
(1)	(2)	(3)
Landasan Ulin	8,240,029,822	8,211,457,995
Liang Anggang	2,384,838,745	2,976,449,098
Cempaka	616,369,306	682,432,958
Banjarbaru Utara	2,227,031,159	3,344,032,244
Banjarbaru Selatan	1,554,290,793	2,183,977,080
Jumlah/Total	15,022,559,825	17,398,349,375
2021	14 022 559 825	16 883 066 309
2020^r	12 297 559 825	13 200 643 373
2019^r	12 122 559 825	13 243 782 302
2018^r	11 122 559 825	13 600 028 164

Sumber/Source: Badan Pengelolaan Pajak dan Retribusi Daerah/ *Regional Agency for Tax and Retribution Management of Banjarbaru Municipality*

BAB 3

PENDUDUK DAN TENAGA KERJA



Laki-laki
133.558 jiwa



Perempuan
132.017 jiwa



PIRAMIDA PENDUDUK
265.575 jiwa

<https://banjarbarukota.bps.go.id>

PENJELASAN TEKNIS**TECHNICAL NOTES**

1. Sumber utama data kependudukan adalah sensus penduduk yang dilaksanakan setiap sepuluh tahun sekali. Sensus penduduk telah dilaksanakan sebanyak tujuh kali sejak Indonesia merdeka, yaitu tahun 1961, 1971, 1980, 1990, 2000, 2010, dan 2021. Di dalam sensus penduduk, pencacahan dilakukan terhadap seluruh penduduk yang berdomisili di wilayah teritorial Indonesia termasuk warga negara asing kecuali anggota korps diplomatik negara sahabat beserta keluarganya. Metode pengumpulan data dalam sensus dilakukan dengan wawancara antara petugas sensus dengan responden dan juga melalui *e-census*. Pencatatan penduduk menggunakan konsep *usual residence*, yaitu konsep di mana penduduk biasa bertempat tinggal. Bagi penduduk yang bertempat tinggal tetap dicacah di mana mereka biasa tinggal, sedangkan untuk penduduk yang tidak bertempat tinggal tetap dicacah di tempat di mana mereka ditemukan petugas sensus pada malam 'Hari Sensus'. Termasuk penduduk yang tidak bertempat tinggal tetap adalah tuna wisma, awak kapal berbendera Indonesia, penghuni perahu/rumah apung, masyarakat terpencil/terasing,

1. *The main source of demographic data is population census, which is conducted every ten years. Population Census has been conducted seven times since Indonesia's independence: 1961, 1971, 1980, 1990, 2000, 2010 and 2021. The population census enumerates all residents who domicile in the entire territory of Indonesia including foreign citizens except the diplomatic corps members and their families. The method of data collection in a population census involves interviewing respondents and conducting e-census. Enumeration of the population uses the concept of "usual residence", which is the concept of "places where people usually live". De jure was applied to the permanent residents, while de facto was applied to non-permanent residents. The permanent residents were enumerated in place where they normally live, the non-permanent residents were enumerated where they were found by the enumerators, on the night of 'Census Date'. The non permanent residents include homeless people, ship crew, boat people, remote area community, and internally displaced persons. Those who had permanent residence and had been travelling away from their home for six months or more were not*

dan pengungsi. Bagi mereka yang mempunyai tempat tinggal tetap dan sedang bepergian ke luar wilayah lebih dari enam bulan, tidak dicacah di tempat tinggalnya, tetapi dicacah di tempat tujuannya. Untuk tahun yang tidak dilaksanakan sensus penduduk, data kependudukan diperoleh dari hasil proyeksi penduduk. Proyeksi penduduk merupakan suatu perhitungan ilmiah yang didasarkan pada asumsi dari komponen-komponen perubahan penduduk, yaitu kelahiran, kematian, dan migrasi. Proyeksi penduduk Indonesia 2010–2035 menggunakan data dasar penduduk hasil SP2010.

enumerated in their permanent place, but in the place where they were during the census. For the periods where the population census is not conducted, population projection is done to estimate population during those years. The population projection is an estimate based on the demographic components, such as birth, death, and migration. Indonesia's 2010–2035 population projection used the 2010 Population Census as the base population.

- | | |
|---|---|
| <p>2. Penduduk Indonesia adalah semua orang yang berdomisili di wilayah teritorial Indonesia selama 6 bulan atau lebih dan atau mereka yang berdomisili kurang dari 6 bulan tetapi bertujuan menetap.</p> | <p>2. <i>The population of Indonesia are all residents of the entire territory of Indonesia who have stayed for six months or longer, and those who intended to stay more than six months even though their length of stay is less than six months.</i></p> |
| <p>3. Laju pertumbuhan penduduk adalah angka yang menunjukkan persentase pertambahan penduduk dalam jangka waktu tertentu.</p> | <p>3. <i>The growth rate of population is the number that show percentage of population growth within a specified period.</i></p> |
| <p>4. Kepadatan penduduk adalah rasio banyaknya penduduk per kilometer persegi.</p> | <p>4. <i>Population density is ratio of population per square kilometer.</i></p> |
| <p>5. Rasio jenis kelamin adalah</p> | <p>5. <i>Sex ratio is the ratio of male</i></p> |

perbandingan antara penduduk laki-laki dan penduduk perempuan pada suatu wilayah dan waktu tertentu. Biasanya dinyatakan dengan banyaknya penduduk laki-laki untuk 100 penduduk perempuan.

population to females population in a given area and time, usually expressed as the number of males for every 100 females.

6. Distribusi penduduk adalah pola persebaran penduduk di suatu wilayah, baik berdasarkan batas-batas geografis maupun berdasarkan batas-batas administrasi pemerintahan.

6. *Population distribution is the pattern of population distribution in an area, either by geographic boundaries or by government administrative boundaries.*

7. Komposisi penduduk adalah pola persebaran penduduk menurut karakteristiknya, contoh: penduduk menurut kelompok umur, penduduk menurut jenis kelamin.

7. *Population composition is the pattern of population distribution by its characteristics, example: population by age group, population by sex.*

8. Rumah tangga adalah seseorang atau sekelompok orang yang mendiami sebagian atau seluruh bangunan fisik/sensus dan biasanya tinggal bersama serta pengelolaan makan dari satu dapur. Yang dimaksud makan dari satu dapur adalah jika pengurusan kebutuhan sehari-harinya dikelola bersama-sama menjadi satu.

8. *Household is an individual or group of people living in a physical/census building unit or part of it and usually commit on a common provision for food and other essentials of living. Common provision for food means one organising daily needs for all of household members.*

9. Anggota rumah tangga adalah semua orang yang biasanya bertempat tinggal di suatu rumah tangga, baik yang berada di rumah pada waktu pencacahan maupun yang sementara tidak

9. *Household member are those who usually lives in a household regardless of their location at the time of enumeration.*

- ada.
10. Rata-rata anggota rumah tangga adalah angka yang menunjukkan rata-rata jumlah anggota rumah tangga per rumah tangga.
 11. Penduduk usia kerja adalah penduduk yang berumur 15 tahun ke atas.
 12. Angkatan kerja adalah penduduk usia kerja (15 tahun ke atas) yang bekerja, punya pekerjaan namun sementara tidak bekerja, dan pengangguran.
 13. Bekerja adalah kegiatan ekonomi yang dilakukan oleh seseorang dengan maksud memperoleh atau membantu memperoleh pendapatan atau keuntungan dan lamanya bekerja paling sedikit 1 jam secara terus menerus dalam seminggu yang lalu (termasuk pekerja keluarga tanpa upah yang membantu dalam suatu usaha/kegiatan ekonomi).
 14. Jumlah jam kerja seluruhnya adalah jumlah jam kerja yang digunakan untuk bekerja (tidak termasuk jam kerja istirahat resmi dan jam kerja yang digunakan untuk hal-hal di luar pekerjaan).
 15. Lapangan usaha adalah bidang kegiatan dari pekerjaan/tempat bekerja di mana seseorang bekerja. Klasifikasi lapangan
10. *Average household size is the average number of household members per household.*
 11. *Working age population is persons of 15 years and over.*
 12. *Labor force or economically active are persons of 15 years and over, who in the previous week were working, temporarily absent from work but having jobs, and unemployment.*
 13. *Working is economic activity conducted by a person and intended to earn income by doing work or helping to do work at least one hour continuously during the reference week (including unpaid family worker/s for any economic activity).*
 14. *Total working hours is the total hours spent by an employee to perform all jobs (excluding the time used for other activities which are not classified as work).*
 15. *Industry is field of a person's activity or establishment. The classification of industries follows the Indonesia Standard Industrial*

usaha mengikuti Klasifikasi Baku Lapangan Usaha Indonesia (KBLI) dalam 1 digit.

Classification (KBLI) in one digit.

- | | |
|--|---|
| <p>16. Status pekerjaan adalah kedudukan seseorang dalam unit usaha/kegiatan dalam melakukan pekerjaan.</p> | <p>16. <i>Employment status is the status of a person at his place of work or establishment where he was employed.</i></p> |
| <p>17. Berusaha sendiri tanpa dibantu orang lain adalah bekerja atau berusaha dengan menanggung risiko secara ekonomis, yaitu dengan tidak kembalinya ongkos produksi yang telah dikeluarkan dalam rangka usahanya tersebut, serta tidak menggunakan pekerja dibayar maupun pekerja tak dibayar, termasuk yang sifat pekerjaannya memerlukan teknologi atau keahlian khusus.</p> | <p>17. <i>Own-account worker is a person who works at his own risk without assisted by paid per mount worker or unpaid worker include technical job or skill job.</i></p> |
| <p>18. Berusaha dibantu buruh tidak tetap/buruh tidak dibayar adalah bekerja atau berusaha atas risiko sendiri, dan menggunakan buruh/pekerja tak dibayar dan atau buruh/pekerja tidak tetap.</p> | <p>18. <i>Employer assisted by temporary workers/unpaid worker is a person who works at his own risk and assisted by temporary worker/unpaid worker.</i></p> |
| <p>19. Berusaha dibantu buruh tetap/buruh dibayar adalah berusaha atas risiko sendiri dan mempekerjakan paling sedikit satu orang buruh/pekerja tetap yang dibayar.</p> | <p>19. <i>Employer assisted by permanent workers/paid workers is a person who does his business at her/his own risk at least one assisted by paid permanent worker.</i></p> |
| <p>20. Buruh/karyawan/pegawai adalah seseorang yang bekerja pada orang lain atau instansi/kantor/ perusahaan secara tetap</p> | <p>20. <i>Employee is a person who work permanently for other people or institution/office/ company and gains some money/cash or goods</i></p> |

dengan menerima upah/gaji baik berupa uang maupun barang. Buruh yang tidak mempunyai majikan tetap, tidak digolongkan sebagai buruh/karyawan, tetapi sebagai pekerja bebas. Seseorang dianggap memiliki majikan tetap jika memiliki 1 (satu) majikan (orang/rumah tangga) yang sama dalam sebulan terakhir, khusus pada sektor bangunan batasannya tiga bulan. Apabila majikannya instansi/lembaga, boleh lebih dari satu.

as wage/salary. Labor who have no permanent employer is not categorized as a laborer/ worker/ employee but casual worker. A laborers in general is considered to have a permanent employer if he has the same employer during the past month, particularly for building construction sector is 3 months. If the employer is an institution, more than 1 (one) employer is allowed.

21. Pekerja bebas adalah seseorang yang bekerja pada orang lain/ majikan/institusi yang tidak tetap (lebih dari 1 majikan dalam sebulan terakhir) di usaha pertanian baik berupa usaha rumah tangga maupun bukan usaha rumah tangga, ataupun di nonpertanian atas dasar balas jasa dengan menerima upah atau imbalan baik berupa uang maupun barang, dan baik dengan sistem pembayaran harian maupun borongan

21. Casual employee is a person who does not work permanently for other people/employer/ institution (more than 1 employer during the last 1 month) in agricultural sector, either home industry or not home industry, or in non-agricultural sector based on remuneration paid with money or goods, and based on daily or contact payment system.

22. Pekerja tak dibayar adalah seseorang yang bekerja membantu usaha untuk memperoleh penghasilan/ keuntungan yang dilakukan oleh salah seorang anggota rumah tangga atau bukan anggota rumah tangga tanpa mendapat upah/gaji baik berupa uang maupun barang.

22. Unpaid worker is a person who intended to work without pay either with money or good, in an establishment run by other members of the family, relative or neighbour.

ULASAN**DESCRIPTION****Penduduk**

Berdasarkan hasil sensus penduduk September 2022, jumlah penduduk di Kota Banjarbaru sebanyak 265.575 orang yang terdiri dari 133.558 laki-laki dan 132.017 perempuan atau dengan rasio jenis kelamin 101,2 yang berarti jumlah laki-laki lebih banyak daripada jumlah perempuan.

Jumlah penduduk terbanyak di Kecamatan Landasan Ulin (81.088 orang) dan yang paling sedikit adalah Kecamatan Cempaka (37.163 orang). Kecamatan yang paling padat adalah Kecamatan Banjarbaru Selatan (3.050 penduduk per km²) sedangkan yang paling jarang penduduknya adalah Kecamatan Cempaka (324 penduduk per km²).

Rasio jenis kelamin terbesar ada di Kecamatan Landasan Ulin yaitu sebesar 103,1 sedangkan rasio jenis kelamin terendah di Kecamatan Banjarbaru Utara yaitu sebesar 97,3.

Ketenagakerjaan

Pada tahun 2022 tercatat 733 orang pencari kerja, dengan tingkat pendidikan pencari kerja terbanyak adalah tingkat SMA sebanyak 451 orang dimana jumlah yang telah ditempatkan 243 orang. Sedangkan untuk tingkat sarjana (S-1) jumlah pencari kerja sebanyak 186 orang sedangkan yang telah ditempatkan sebanyak 67 orang.

Population

Based on the result of the 2022 population Census (September), number of population in Banjarbaru was 265,575 people consist of 133,558 male and 132,017 female or with sex ratio 101.2 which meant more male than female.

The most populated was in Landasan Ulin Subdistrict (81,088 orang people) and the lowest was in Cempaka Subdistrict (37,163 people). The most crowded district was Banjarbaru Selatan (3,050 persons per square km) while the most spacious was Cempaka Subdistrict (324 persons per square km).

Highest sex ratio is in Landasan Ulin Subdistrict that is 103.1. And the lowest is Banjarbaru Utara Subdistrict (97.3).

Employment

In 2022 there are 733 jobseeker registered in Banjarbaru Municipality that are most education level is Senior High School degree 451 people where 243 people of which have been placed. The S-1 degree's jobseeker was 186 people who have placed as many as 67 people.

POPULATION AND EMPLOYMENT

Rata-rata kehidupan layak (KHL) Kota Banjarbaru tahun 2022 berkisar antara Rp 2.769.388,00 sampai dengan Rp 2.950.857,00.

In 2022, range of average of living needs of worker in Banjarbaru Municipality in 2022 from IDR 2.769.388,00 to IDR 2.950.857,00.

<https://banjarbarukota.bps.go.id>

**3.1 PENDUDUK
POPULATION**

Tabel 3.1.1 Penduduk, Laju Pertumbuhan Penduduk, Distribusi Persentase Penduduk, Kepadatan Penduduk, Rasio Jenis Kelamin Penduduk Menurut Kecamatan di Kota Banjarbaru, 2021 dan 2022
Population, Population Growth Rate, Percentage Distribution of Population, Population Density, and Population Sex Ratio by Subdistrict in Banjarbaru Municipality, 2021 and 2022

Kecamatan Subdistrict	Penduduk(ribu) Population(thousand)		Laju Pertumbuhan Penduduk per Tahun 2020–2022 Annual Population Growth Rate (%) 2020–2022	
	2021 ¹	2022 ¹	2020–2021 ²	2020–2022 ²
(1)	(2)	(3)	(4)	(5)
Landasan Ulin	77 982	81 088	2,57	4,26
Liang Anggang	45 309	46 520	1,60	2,76
Cempaka	36 271	37 163	1,44	2,51
Banjarbaru Utara	53 770	54 998	1,31	2,31
Banjarbaru Selatan	45 421	45 806	0,25	0,67
Kota Banjarbaru	258 753	265 575	1,57	2,71

Lanjutan Tabel/*Continued Table 3.1.1*

Kecamatan Subdistrict	Persentase Penduduk Percentage of Total Population		Kepadatan Penduduk per km ² Population Density per sq.km	
	2021 ¹	2022 ¹	2021 ³	2022 ³
(1)	(6)	(7)	(8)	(9)
Landasan Ulin	29,74	30,53	1 053	1 095
Liang Anggang	17,5	17,52	606	622
Cempaka	14,04	13,99	317	324
Banjarbaru Utara	20,85	20,71	2 002	2 048
Banjarbaru Selatan	17,86	17,25	3 025	3 050
Kota Banjarbaru	100,00	100,00	848	870

Lanjutan Tabel/*Continued Table* 3.1.1

Kecamatan <i>Subdistrict</i>	Rasio Jenis Kelamin <i>Population Sex Ratio</i>	
	2021 ¹	2022 ¹
(1)	(10)	(11)
Landasan Ulin	103,1	103,1
Liang Anggang	102,2	102,2
Cempaka	102,6	102,4
Banjarbaru Utara	97,6	97,3
Banjarbaru Selatan	100,5	100,5
Kota Banjarbaru	101,2	101,2

Catatan/*Notes* : 1 Hasil Proyeksi Penduduk Interim 2021–2023 (Pertengahan tahun/Juni)/*The result of Interim Population Projection 2021–2023 (mid year/June)*

2 Laju pertumbuhan penduduk dihitung berdasarkan penduduk tahun 2020 (September) dibandingkan dengan penduduk tahun 2021 and 2022 (Juni)/ *The growth rate refers to the change of the population in 2020 (September) to the population in 2021 and 2022 (June)*

3 Luas Kota Banjarbaru berdasarkan hasil perubahan batas Kota Banjarbaru dengan Kabupaten Tanah Laut dan Kabupaten Banjar Tahun 2020 dan 2021/*The area of Banjarbaru is based on the results of changes to the boundaries of Banjarbaru Municipality with Tanah Laut Regency and Banjar Regency in 2020 and 2021*

Sumber/*Source*: BPS dan Kementerian Dalam Negeri/BPS-Statistics Indonesia and Ministry of Home Affairs

Tabel
Table 3.1.2**Jumlah Penduduk Menurut Kelompok Umur dan Jenis Kelamin di Kota Banjarbaru, 2022**
Population by Age Groups and Sex in Banjarbaru Municipality, 2022

Kelompok Umur Age Group	Jenis Kelamin/Sex		Jumlah Total
	Laki-Laki Male	Perempuan Female	
(1)	(2)	(3)	(4)
0-4	12 761	12 269	25 030
5-9	12 587	12 180	24 767
10-14	11 152	10 356	21 508
15-19	10 219	9 629	19 848
20-24	11 359	11 037	22 396
25-29	10 739	11 043	21 782
30-34	10 452	10 969	21 421
35-39	10 392	10 877	21 269
40-44	10 389	10 364	20 753
45-49	9 350	9 520	18 870
50-54	7 765	7 514	15 279
55-59	6 143	6 214	12 357
60-64	4 596	4 139	8 735
65+	5 654	5 906	11 560
Jumlah/Total	133 558	132 017	265 575

Catatan/Notes : Hasil Proyeksi Penduduk Interim 2021–2023 (Pertengahan tahun/Juni)/The result of Interim Population Projection 2021–2023 (mid year/June)

Sumber/Source: BPS/BPS-Statistics Indonesia

**3.2 KETENAGAKERJAAN
EMPLOYMENT**

Tabel 3.2.1 Jumlah Penduduk Berumur 15 Tahun Keatas Menurut Jenis Kegiatan Selama Seminggu yang Lalu dan Jenis Kelamin di Kota Banjarbaru, 2022
Population Aged 15 Years and Over by Type of Activity During The Previous Week and Sex in Banjarbaru Municipality, 2022

Kegiatan Utama Main Activity	Jenis Kelamin/Sex		
	Laki-laki Male	Perempuan Female	Jumlah Total
(1)	(2)	(3)	(4)
I. Angkatan Kerja/Economically Active	82 749	48 724	131 473
1. Bekerja/Working	78 562	45 714	124 276
2. Pengangguran Terbuka/ Unemployment	4 187	3 010	7 197
II. Bukan Angkatan Kerja/ Economically Inactive	24 970	54 035	79 005
1. Sekolah/Attending School	NA	NA	NA
2. Mengurus Rumah Tangga/ Housekeeping	NA	NA	NA
3. Lainnya/Others	NA	NA	NA
Jumlah/Total	107 719	102 759	210 478

Sumber/Source: BPS, Survei Angkatan Kerja Nasional (Sakernas) Agustus/BPS-Statistics Indonesia, August National Labor Force Survey

Tabel
Table 3.2.2

Penduduk Berumur 15 Tahun ke Atas Menurut Pendidikan Tertinggi yang Ditematkan dan Jenis Kegiatan Selama Seminggu yang Lalu di Kota Banjarbaru, 2022
Population 15 Years of Age and Over by Educational Attainment and Type of Activity During the Previous Week in Banjarbaru Municipality, 2022

Pendidikan Tertinggi yang Ditematkan ¹ Educational Attainment ¹	Angkatan Kerja/Economically Active			Persentase Bekerja terhadap Angkatan Kerja Percentage of Working to Economically Active
	Bekerja Working	Pengangguran ² Unemployment ²	Jumlah Angkatan Kerja Total of Economically Active	
(1)	(2)	(3)	(4)	(5)
0	26 418	1 859	28 277	93,43
1	17 278	1 023	18 301	94,41
2	46 561	3 072	49 633	93,81
3	34 019	1 243	35 262	96,47
Jumlah/Total	124 276	7 197	131 473	94,53

Lanjutan Tabel/*Continued Table 3.2.2*

Pendidikan Tertinggi yang Ditamatkan¹ <i>Educational Attainment¹</i>	Bukan Angkatan Kerja <i>Not Economically Active</i>	Jumlah Total	Persentase Angkatan Kerja terhadap Penduduk Usia Kerja <i>Percentage of Economically Active to Working Age Population</i>
(1)	(6)	(7)	(8)
0	NA	NA	NA
1	NA	NA	NA
2	NA	NA	NA
3	NA	NA	NA
Jumlah/Total	NA	NA	NA

Catatan/Note:¹ 0. ≤ Sekolah Dasar (SD)/≤ *Primary School*
 1. Sekolah Menengah Pertama/*Junior High School*
 2. Sekolah Menengah Atas/*Senior High School*
 3. Perguruan Tinggi/*Collage*
² 1. Mencari pekerjaan/*Looking for work*
 2. Mempersiapkan usaha/*Establishing a new business/firm*
 3. Merasa tidak mungkin mendapat pekerjaan/*Hopeless of job*
 4. Sudah punya pekerjaan tetapi belum mulai bekerja/*Have a job in future start*
 Sumber/Source: BPS, Survei Angkatan Kerja Nasional (Sakernas) Agustus/BPS-Statistics Indonesia, August National Labor Force Survey

Tabel
Table 3.2.3

Penduduk Berumur 15 Tahun Ke Atas yang Bekerja Selama Seminggu yang Lalu Menurut Status Pekerjaan Utama dan Jenis Kelamin di Kota Banjarbaru, 2022
Population 15 Years of Age and Over who Worked During The Previous Week by Main Employment Status and Sex in Banjarbaru Municipality, 2022

Status Pekerjaan Utama <i>Main Employment Status</i>	Jenis Kelamin/Sex		
	Laki-laki <i>Male</i>	Perempuan <i>Female</i>	Jumlah <i>Total</i>
(1)	(2)	(3)	(4)
Berusaha sendiri <i>Own account worker</i>	12 538	11 457	23 995
Berusaha dibantu buruh tidak tetap/ buruh tidak dibayar <i>Employer assisted by temporary worker/unpaid worker</i>	5 843	2 591	8 434
Berusaha dibantu buruh tetap/buruh dibayar <i>Employer assisted by permanent worker/paid worker</i>	5 894	1 583	7 477
Buruh/Karyawan/Pegawai <i>Employee</i>	46 909	22 031	68 940
Pekerja bebas <i>Casual worker</i>	4 463	1 310	5 773
Pekerja keluarga/tak dibayar <i>Family worker/unpaid worker</i>	2 915	6 742	9 657
Jumlah/Total	78 562	45 714	124 276

Sumber/Source: BPS, Survei Angkatan Kerja Nasional (Sakernas) Agustus/BPS-Statistics Indonesia, August National Labor Force Survey

Tabel
Table 3.2.4

Jumlah Penduduk Berumur 15 Tahun Keatas yang Bekerja Selama Seminggu yang Lalu Menurut Kelompok Umur dan Jenis Kelamin di Kota Banjarbaru, 2022
Population Aged 15 Years and Over Who Worked During the Previous Week by Age Group and Sex in Banjarbaru Municipality, 2022

Kelompok Umur <i>Age Group</i>	Jenis Kelamin/Sex		
	Laki-laki <i>Male</i>	Perempuan <i>Female</i>	Jumlah <i>Total</i>
(1)	(2)	(3)	(4)
15–24	NA	NA	NA
25–30	NA	NA	NA
31–34	NA	NA	NA
35–44	NA	NA	NA
45–54	NA	NA	NA
55–59	NA	NA	NA
60–64	NA	NA	NA
65+	NA	NA	NA
Jumlah/Total	NA	NA	NA

Sumber/Source: Survei Angkatan Kerja Nasional Agustus/ *August National Labor Force Survey*

Tabel
Table 3.2.5

Jumlah Penduduk Berumur 15 Tahun Ke Atas yang Bekerja Selama Seminggu yang Lalu Menurut Lapangan Pekerjaan Utama dan Jenis Kelamin di Kota Banjarbaru, 2022

Population Aged 15 Years and Over Who Worked During the Previous Week by Main Industry and Sex in Banjarbaru Municipality, 2022

Lapangan Pekerjaan Utama ¹ <i>Main Industry¹</i>	Jenis Kelamin/Sex		
	Laki-laki <i>Male</i>	Perempuan <i>Female</i>	Jumlah <i>Total</i>
(1)	(2)	(3)	(4)
1	NA	NA	NA
2	NA	NA	NA
3	NA	NA	NA
4	NA	NA	NA
5	NA	NA	NA
6	NA	NA	NA
7	NA	NA	NA
8	NA	NA	NA
9	NA	NA	NA
Jumlah/Total	NA	NA	NA

1 Pertanian, Kehutanan, Perburuan, dan Perikanan/*Agriculture, Forestry, Hunting, and Fisheries*

2 Pertambangan dan Penggalian/*Mining and Quarrying*

3 Industri Pengolahan/*Manufacturing Industry*

4 Listrik, Gas, dan Air/*Electricity, Gas, and Water*

5 Bangunan/*Construction*

Catatan/Note: 6 Perdagangan Besar, Eceran, Rumah Makan, dan Hotel/*Wholesale Trade, Retail Trade, Restaurants, and Hotels*

7 Angkutan, Pergudangan, dan Komunikasi/*Transportation, Warehousing, and Communication*

8 Keuangan, Asuransi, Usaha Persewaan Bangunan, Tanah, dan Jasa Perusahaan/*Financial, Insurance, Real Estate, and Business Services*

9 Jasa Kemasyarakatan, Sosial, dan Perorangan/*Community, Social, and Personal Services*

Sumber/Source: Survei Angkatan Kerja Nasional Agustus/ *August National Labor Force Survey*

Tabel
Table 3.2.6

Jumlah Penduduk Berumur 15 Tahun Ke Atas yang Bekerja Selama Seminggu yang Lalu Menurut Jumlah Jam Kerja Seluruhnya dan Jenis Kelamin di Kota Banjarbaru, 2022

Population Aged 15 Years and Over Who Worked During the Previous Week by Total Working Hours and Sex in Banjarbaru Municipality, 2022

Jumlah Jam Kerja Seluruhnya (jam) <i>Total Working Hours (hours)</i>	Jenis Kelamin/Sex		
	Laki-laki <i>Male</i>	Perempuan <i>Female</i>	Jumlah <i>Total</i>
(1)	(2)	(3)	(4)
0 ¹	NA	NA	NA
1–14	NA	NA	NA
15–24	NA	NA	NA
25–34	NA	NA	NA
35–40	NA	NA	NA
41+	NA	NA	NA
Jumlah/Total	NA	NA	NA

Catatan/Note: ¹ Sementara tidak bekerja/Temporarily out of work

Sumber/Source: Survei Angkatan Kerja Nasional Agustus/ August National Labor Force Survey

Tabel
Table 3.2.7**Jumlah Penduduk Berumur 15 Tahun Ke Atas yang Bekerja Selama Seminggu yang Lalu Menurut Jumlah Jam Kerja Pada Pekerjaan Utama dan Jenis Kelamin di Kota Banjarbaru, 2022***Population Aged 15 Years and Over Who Worked During the Previous Week by Number of Working Hours on Main Industry and Sex in Banjarbaru Municipality, 2022*

Jumlah Jam Kerja Pada Pekerjaan Utama (jam) <i>Number of Working Hours on Main Industry (hours)</i>	Jenis Kelamin/Sex		
	Laki-laki <i>Male</i>	Perempuan <i>Female</i>	Jumlah <i>Total</i>
(1)	(2)	(3)	(4)
0 ¹	NA	NA	NA
1–14	NA	NA	NA
15–24	NA	NA	NA
25–34	NA	NA	NA
35–40	NA	NA	NA
41+	NA	NA	NA
Jumlah/Total	NA	NA	NA

Catatan/Note: ¹ Sementara tidak bekerja/Temporarily out of work

Sumber/Source: Survei Angkatan Kerja Nasional Agustus/ August National Labor Force Survey

Tabel 3.2.8
Table

Persentase Penduduk Berumur 15 Tahun ke Atas Menurut Kelompok Umur dan Kegiatan Terbanyak di Kota Banjarbaru, 2022
Percentage of Population 15 Years of Age and Over By Age Groups and Most Activity in Banjarbaru Municipality, 2022

Kelompok Umur <i>Age Groups</i>	Angkatan Kerja <i>Economically Active</i>		Bukan Angkatan Kerja <i>Non – Economically Active</i>	Jumlah Total
	Bekerja <i>Working</i>	Pengangguran/ Mencari Kerja <i>Unemployment/ Looking for Work</i>		
(1)	(2)	(3)	(4)	(5)
15 - 24	NA	NA	NA	NA
25 - 30	NA	NA	NA	NA
31 - 34	NA	NA	NA	NA
35 - 44	NA	NA	NA	NA
45 - 54	NA	NA	NA	NA
55 - 59	NA	NA	NA	NA
60 - 64	NA	NA	NA	NA
65+	NA	NA	NA	NA
Jumlah/Total	NA	NA	NA	NA

Sumber/ Source: BPS Kota Banjarbaru (Sakernas Agustus 2020)/ *BPS - Statistics of Banjarbaru Municipality*

Tabel 3.2.9
Table

Persentase Penduduk Berumur 15 Tahun ke Atas yang Bekerja Selama Seminggu yang Lalu Menurut Lapangan Pekerjaan Utama dan Status Pekerjaan Utama di Kota Banjarbaru, 2022

Percentage of Population 15 Years of Age and Over Who Work During the Previous Week by Main Employment and Main Employment Status in Banjarbaru Municipality, 2022

Lapangan Pekerjaan Utama Main Employment	Status Pekerjaan Utama/ Main Employment Status						Jumlah Total
	Berusaha Sendiri Own account worker	Berusaha Dibantu Tidak Tetap/ Tidak Dibayar Employer assisted by temporary /unpaid worker	Berusaha Dibantu Tetap/ Buruh Dibayar Employer assisted by permanent /paid worker	Buruh/ Karyawan Regular employee	Pekerja Bebas Casual employee	Pekerja Tak Dibayar Unpaid worker	
(1)	(2)	(3)	(4)	(5)	(6)	(7)	(8)
Primer	NA	NA	NA	NA	NA	NA	NA
Sekunder	NA	NA	NA	NA	NA	NA	NA
Tersier	NA	NA	NA	NA	NA	NA	NA
Jumlah/ Total	NA	NA	NA	NA	NA	NA	NA

Catatan/**Note** :

- Sektor Primer : Sektor 1 Pertanian, Kehutanan, Perburuan dan Perikanan
- Sektor Sekunder : Sektor 2 Pertambangan dan Penggalian
- Sektor 3 Industri Pengolahan
- Sektor 4 Listrik, Gas dan Air
- Sektor 5 Bangunan
- Sektor Tersier : Sektor 6 Perdagangan Besar, eceran, Rumah Makan dan Hotel
- Sektor 7 Angkutan, Pergudangan dan Komunikasi
- Sektor 8 Keuangan, Asuransi, Usaha Persewaan Bangunan, Tanah dan Jasa Perusahaan
- Sektor 9 Jasa Kemasyarakatan dan Lainnya

Sumber/ Source: BPS Kota Banjarbaru (Sakernas Agustus 2020)/ BPS - Statistics of Banjarbaru Municipality

Tabel 3.2.10
Table

Persentase Penduduk Berumur 15 Tahun ke Atas yang Bekerja Selama Seminggu yang Lalu Menurut Lapangan Pekerjaan Utama dan Jumlah Jam Kerja Seluruhnya di Kota Banjarbaru, 2022
Percentage of Population 15 Years of Age and Over Who Work During the Previous Week by Main Employment and Number of Total Work Hours in Banjarbaru Municipality, 2022

Lapangan Pekerjaan Utama <i>Main Employment</i>	Jumlah Jam Kerja Seluruhnya <i>Total Work Hours</i>				Jumlah Total
	0	1-34	35-49	50+	
(1)	(2)	(3)	(4)	(5)	(6)
Primer	NA	NA	NA	NA	NA
Sekunder	NA	NA	NA	NA	NA
Tersier	NA	NA	NA	NA	NA
Jumlah/Total	NA	NA	NA	NA	NA

Catatan/Note:

- Sektor Primer : Sektor 1 Pertanian, Kehutanan, Perburuan dan Perikanan
- Sektor Sekunder : Sektor 2 Pertambangan dan Penggalian
- Sektor 3 Industri Pengolahan
- Sektor 4 Listrik, Gas dan Air
- Sektor 5 Bangunan
- Sektor Tersier : Sektor 6 Perdagangan Besar, eceran, Rumah Makan dan Hotel
- Sektor 7 Angkutan, Pergudangan dan Komunikasi
- Sektor 8 Keuangan, Asuransi, Usaha Persewaan Bangunan, Tanah dan Jasa Perusahaan
- Sektor 9 Jasa Kemasyarakatan dan Lainnya

Sumber/Source: BPS Kota Banjarbaru (Sakernas Agustus 2020)/ BPS - Statistics of Banjarbaru Municipality

Tabel 3.2.11 **Jumlah Pencari Kerja yang Terdaftar dan yang Ditempatkan Menurut Tingkat Pendidikan di Kota Banjarbaru, 2022**
Number of Job Applicants Registered and Placed by Educational Level in Banjarbaru Municipality, 2022

Tingkat Pendidikan Educational Level	Sisa Pencari Kerja Tahun Lalu	Pencari Kerja Job Applicants	Penempatan Placed	Penghapusan Deletion	Selisih Rest
(1)	(2)	(3)	(4)	(5)	(6)
Tidak Tamat SD <i>Not completed school</i>	3	-	-	-	3
Sekolah Dasar <i>Primary School</i>	56	-	7	4	45
SMP <i>Junior High School</i>	320	9	18	6	305
SMA <i>Senior High School</i>	3 154	451	243	413	2 949
Sarjana Muda <i>Diploma</i>	258	17	12	32	231
Sarjana/S-1 <i>Bachelor Degree</i>	1 075	186	67	193	1 001
Pasca Sarjana/S-2 <i>Postgraduate</i>	11	1	1	3	8
Jumlah/Total	4 877	664	348	651	4 542
2021	4 956	707	245	541	4 877
2020	5 781	733	154	1 405	4 955
2019	6 821	1 133	574	1 599	5 781
2018	7 013	1 843	420	1 615	6 821

Sumber/ Source: Dinas Koperasi, Usaha Kecil Menengah dan Tenaga Kerja Kota Banjarbaru/ *Regional Office of Cooperative, Small, Medium and Manpower of Banjarbaru Municipality*

Tabel 3.2.12 **Jumlah Pencari Kerja yang Terdaftar Tidak Tamat SD**
Table 3.2.12 **Monthly Job Applicants Registered (Primary Level**
Ungraduated) in Banjarbaru Municipality, 2022

Bulan Month	Laki-laki Male	Perempuan Female	Jumlah Total
(1)	(2)	(3)	(4)
1 Januari/January	-	-	-
2 Februari/February	-	-	-
3 Maret/March	-	-	-
4 April/April	-	-	-
5 Mei/May	-	-	-
6 Juni/June	-	-	-
7 Juli/July	-	-	-
8 Agustus/August	-	-	-
9 September/September	-	-	-
10 Oktober/October	-	-	-
11 November/November	-	-	-
12 Desember/December	-	-	-
Jumlah/Total	-	-	-
2021	-	1	1
2020	-	-	-
2019	1	-	1
2018	1	1	2
2017	1	4	5

Sumber/ Source: Dinas Koperasi, Usaha Kecil Menengah dan Tenaga Kerja Kota Banjarbaru/ Regional Office of Cooperative, Small, Medium and Manpower of Banjarbaru Municipality

Tabel
Table 3.2.13**Jumlah Pencari Kerja yang Terdaftar Tingkat Sekolah Dasar Setiap Bulan di Kota Banjarbaru, 2022**
Monthly Job Applicants Registered (Primary School Level) in Banjarbaru Municipality, 2022

Bulan <i>Month</i>	Laki-laki <i>Male</i>	Perempuan <i>Female</i>	Jumlah <i>Total</i>
(1)	(2)	(3)	(4)
1 Januari/ <i>January</i>	-	-	-
2 Februari/ <i>February</i>	-	-	-
3 Maret/ <i>March</i>	-	-	-
4 April/ <i>April</i>	-	-	-
5 Mei/ <i>May</i>	-	-	-
6 Juni/ <i>June</i>	-	-	-
7 Juli/ <i>July</i>	-	-	-
8 Agustus/ <i>August</i>	-	-	-
9 September/ <i>September</i>	-	-	-
10 Oktober/ <i>October</i>	-	-	-
11 November/ <i>November</i>	-	-	-
12 Desember/ <i>December</i>	-	-	-
Jumlah/Total	-	-	-
2021	2	2	4
2020	4	-	4
2019	4	1	5
2018	2	1	3
2017	-	2	2

Sumber/ Source: Dinas Koperasi, Usaha Kecil Menengah dan Tenaga Kerja Kota Banjarbaru/ *Regional Office of Cooperative, Small, Medium and Manpower of Banjarbaru Municipality*

Tabel 3.2.14 **Jumlah Pencari Kerja yang Terdaftar Tingkat SMP Setiap Bulan di Kota Banjarbaru, 2022**
Table 3.2.14 **Monthly Job Applicants Registered (Junior High School Level) in Banjarbaru Municipality, 2022**

Bulan Month	Laki-laki Male	Perempuan Female	Jumlah Total
(1)	(2)	(3)	(4)
1 Januari/January	-	-	-
2 Februari/February	-	-	-
3 Maret/March	-	-	-
4 April/April	2	-	2
5 Mei/May	1	-	1
6 Juni/June	2	-	2
7 Juli/July	-	-	-
8 Agustus/August	1	-	1
9 September/September	1	-	1
10 Oktober/October	1	-	1
11 November/November	-	-	-
12 Desember/December	1	-	1
Jumlah/Total	9	-	9
2021	5	2	7
2020	3	3	6
2019	13	7	20
2018	22	8	30
2017	24	5	29

Sumber/ Source: Dinas Koperasi, Usaha Kecil Menengah dan Tenaga Kerja Kota Banjarbaru/ Regional Office of Cooperative, Small, Medium and Manpower of Banjarbaru Municipality

Tabel 3.2.15 **Jumlah Pencari Kerja yang Terdaftar Tingkat Lanjutan Atas Setiap Bulan di Kota Banjarbaru, 2022**
Table 3.2.15 **Monthly Job Applicants Registered (Senior High School Level) in Banjarbaru Municipality, 2022**

Bulan Month	Laki-laki Male	Perempuan Female	Jumlah Total
(1)	(2)	(3)	(4)
1 Januari/January	27	9	36
2 Februari/February	13	2	15
3 Maret/March	21	13	34
4 April/April	10	1	11
5 Mei/May	28	9	37
6 Juni/June	61	23	84
7 Juli/July	55	8	63
8 Agustus/August	27	4	31
9 September/September	19	13	32
10 Oktober/October	22	7	29
11 November/November	33	8	41
12 Desember/December	25	13	38
Jumlah/Total	341	110	451
2021	354	132	486
2020	322	139	461
2019	384	188	572
2018	547	298	845
2017	667	354	1 021

Sumber/ Source: Dinas Koperasi, Usaha Kecil Menengah dan Tenaga Kerja Kota Banjarbaru/ Regional Office of Cooperative, Small, Medium and Manpower of Banjarbaru Municipality

Tabel 3.2.16 **Jumlah Pencari Kerja yang Terdaftar Tingkat Diploma Setiap Bulan di Kota Banjarbaru, 2022**
Table 3.2.16 **Monthly Job Applicants Registered (Diploma Level) in Banjarbaru Municipality, 2022**

Bulan Month	Laki-laki Male	Perempuan Female	Jumlah Total
(1)	(2)	(3)	(4)
1 Januari/January	2	1	3
2 Februari/February	-	-	-
3 Maret/March	-	-	-
4 April/April	-	-	-
5 Mei/May	-	-	-
6 Juni/June	-	-	-
7 Juli/July	3	2	5
8 Agustus/August	1	1	2
9 September/September	-	-	-
10 Oktober/October	1	-	1
11 November/November	2	-	2
12 Desember/December	1	3	4
Jumlah/Total	10	7	17
2021	9	16	25
2020	27	14	41
2019	35	59	94
2018	65	180	245
2017	34	70	104

Sumber/ Source: Dinas Koperasi, Usaha Kecil Menengah dan Tenaga Kerja Kota Banjarbaru/ Regional Office of Cooperative, Small, Medium and Manpower of Banjarbaru Municipality

Tabel 3.2.17 Jumlah Pencari Kerja yang Terdaftar Tingkat Sarjana S-1 Dirinci Setiap Bulan di Kota Banjarbaru, 2022
Table 3.2.17 Monthly Job Applicants Registered (S-1 Degree Level) in Banjarbaru Municipality, 2022

Bulan Month	Laki-laki Male	Perempuan Female	Jumlah Total
(1)	(2)	(3)	(4)
1 Januari/January	13	13	26
2 Februari/February	11	7	18
3 Maret/March	8	3	11
4 April/April	2	3	5
5 Mei/May	1	4	5
6 Juni/June	8	14	22
7 Juli/July	21	28	49
8 Agustus/August	10	6	16
9 September/September	9	2	11
10 Oktober/October	3	4	7
11 November/November	1	5	6
12 Desember/December	7	3	10
Jumlah/Total	94	92	186
2021	87	95	182
2020	110	107	217
2019	192	242	434
2018	254	457	711
2017	206	226	432

Sumber/ Source: Dinas Koperasi, Usaha Kecil Menengah dan Tenaga Kerja Kota Banjarbaru/ Regional Office of Cooperative, Small, Medium and Manpower of Banjarbaru Municipality

Tabel 3.2.18 Jumlah Pencari Kerja yang Terdaftar Tingkat Pasca Sarjana/S2 di Kota Banjarbaru, 2022
Table 3.2.18 Monthly Job Applicants Registered (Master Degree Level) in Banjarbaru Municipality, 2022

Bulan Month	Laki-laki Male	Perempuan Female	Jumlah Total
(1)	(2)	(3)	(4)
1 Januari/January	-	-	-
2 Februari/February	-	-	-
3 Maret/March	-	-	-
4 April/April	-	-	-
5 Mei/May	-	-	-
6 Juni/June	-	-	-
7 Juli/July	-	-	-
8 Agustus/August	-	-	-
9 September/September	-	-	-
10 Oktober/October	-	-	-
11 November/November	-	1	1
12 Desember/December	-	-	-
Jumlah/Total	-	1	1
2021	-	2	2
2020	1	3	4
2019	5	2	7
2018	-	7	7
2017	3	4	7

Sumber/ Source: Dinas Koperasi, Usaha Kecil Menengah dan Tenaga Kerja Kota Banjarbaru/ Regional Office of Cooperative, Small, Medium and Manpower of Banjarbaru Municipality

Tabel 3.2.19 **Jumlah Pencari Kerja Tidak Tamat Sekolah Dasar yang Ditempatkan Setiap Bulan di Kota Banjarbaru, 2022**
Table 3.2.19 **Monthly Job Applicants Placed (Primary Level Ungraduated) in Banjarbaru Municipality, 2022**

Bulan <i>Month</i>	Laki-laki <i>Male</i>	Perempuan <i>Female</i>	Jumlah <i>Total</i>
(1)	(2)	(3)	(4)
1 Januari/ <i>January</i>	-	-	-
2 Februari/ <i>February</i>	-	-	-
3 Maret/ <i>March</i>	-	-	-
4 April/ <i>April</i>	-	-	-
5 Mei/ <i>May</i>	-	-	-
6 Juni/ <i>June</i>	-	-	-
7 Juli/ <i>July</i>	-	-	-
8 Agustus/ <i>August</i>	-	-	-
9 September/ <i>September</i>	-	-	-
10 Oktober/ <i>October</i>	-	-	-
11 November/ <i>November</i>	-	-	-
12 Desember/ <i>December</i>	-	-	-
Jumlah/Total	-	-	-
2021	-	-	-
2020	-	-	-
2019	1	-	1
2018	-	-	-
2017	-	3	3

Sumber/ Source: Dinas Koperasi, Usaha Kecil Menengah dan Tenaga Kerja Kota Banjarbaru/ *Regional Office of Cooperative, Small, Medium and Manpower of Banjarbaru Municipality*

Tabel
Table 3.2.20

**Jumlah Pencari Kerja Tingkat SD yang Ditempatkan
Setiap Bulan di Kota Banjarbaru, 2022**
*Monthly Job Applicants Placed (Primary School Level) in
Banjarbaru Municipality, 2022*

Bulan <i>Month</i>	Laki-laki <i>Male</i>	Perempuan <i>Female</i>	Jumlah <i>Total</i>
(1)	(2)	(3)	(4)
1 Januari/ <i>January</i>	-	-	-
2 Februari/ <i>February</i>	-	-	-
3 Maret/ <i>March</i>	-	-	-
4 April/ <i>April</i>	-	-	-
5 Mei/ <i>May</i>	-	-	-
6 Juni/ <i>June</i>	-	-	-
7 Juli/ <i>July</i>	4	1	5
8 Agustus/ <i>August</i>	2	-	2
9 September/ <i>September</i>	-	-	-
10 Oktober/ <i>October</i>	-	-	-
11 November/ <i>November</i>	-	-	-
12 Desember/ <i>December</i>	-	-	-
Jumlah/Total	6	1	7
2021	-	-	-
2020	6	-	6
2019	1	-	1
2018	1	-	1
2017	1	2	3

Sumber/ Source: Dinas Koperasi, Usaha Kecil Menengah dan Tenaga Kerja Kota Banjarbaru/ *Regional Office of Cooperative, Small, Medium and Manpower of Banjarbaru Municipality*

Tabel 3.2.21 **Jumlah Pencari Kerja Tingkat SMP yang Ditempatkan Setiap Bulan di Kota Banjarbaru, 2022**
Table 3.2.21 **Monthly Job Applicants Placed (Junior High School Level) in Banjarbaru Municipality, 2022**

Bulan <i>Month</i>	Laki-laki <i>Male</i>	Perempuan <i>Female</i>	Jumlah <i>Total</i>
(1)	(2)	(3)	(4)
1 Januari/January	0	0	0
2 Februari/February	0	0	0
3 Maret/March	0	0	0
4 April/April	-	1	1
5 Mei/May	-	-	-
6 Juni/June	-	-	-
7 Juli/July	7	-	7
8 Agustus/August	5	4	9
9 September/September	-	-	-
10 Oktober/October	1	-	1
11 November/November	-	-	-
12 Desember/December	-	-	-
Jumlah/Total	13	5	18
2021	2	1	3
2020	16	1	17
2019	6	1	7
2018	4	0	4

Sumber/ Source : Dinas Koperasi, Usaha Kecil Menengah dan Tenaga Kerja Kota Banjarbaru/ *Regional Office of Cooperative, Small, Medium and Manpower of Banjarbaru Municipality*

Tabel
Table 3.2.22

Jumlah Pencari Kerja Tingkat Lanjutan Atas yang Ditempatkan Setiap Bulan di Kota Banjarbaru, 2022
Monthly Job Applicants Placed (Senior High School Level) in Banjarbaru Municipality, 2022

Bulan Month	Laki-laki Male	Perempuan Female	Jumlah Total
(1)	(2)	(3)	(4)
1 Januari/January	1	4	5
2 Februari/February	1	1	2
3 Maret/March	-	1	1
4 April/April	-	1	1
5 Mei/May	6	4	10
6 Juni/June	3	2	5
7 Juli/July	36	5	41
8 Agustus/August	92	13	105
9 September/September	27	32	59
10 Oktober/October	5	-	5
11 November/November	1	1	2
12 Desember/December	3	4	7
Jumlah/Total	175	68	243
2021	96	41	137
2020	63	15	78
2019	189	88	277
2018	131	68	199
2017	154	106	260

Sumber/ Source : Dinas Koperasi, Usaha Kecil Menengah dan Tenaga Kerja Kota Banjarbaru/ Regional Office of Cooperative, Small, Medium and Manpower of Banjarbaru Municipality

Tabel 3.2.23 **Jumlah Pencari Kerja Tingkat Diploma yang Ditempatkan Setiap Bulan di Kota Banjarbaru, 2022**
Table 3.2.23 **Monthly Job Applicants Placed (Diploma Level) in Banjarbaru Municipality, 2022**

Bulan <i>Month</i>	Laki-laki <i>Male</i>	Perempuan <i>Female</i>	Jumlah <i>Total</i>
(1)	(2)	(3)	(4)
1 Januari/January	-	-	-
2 Februari/February	-	-	-
3 Maret/March	-	-	-
4 April/April	-	-	-
5 Mei/May	-	-	-
6 Juni/June	-	-	-
7 Juli/July	2	1	3
8 Agustus/August	2	3	5
9 September/September	1	-	1
10 Oktober/October	-	1	1
11 November/November	-	-	-
12 Desember/December	1	1	2
Jumlah/Total	6	6	12
2021	10	4	14
2020	4	14	1
2019	29	35	64
2018	39	44	83
2017	11	14	25

Sumber/ Source : Dinas Koperasi, Usaha Kecil Menengah dan Tenaga Kerja Kota Banjarbaru/ Regional Office of Cooperative, Small, Medium and Manpower of Banjarbaru Municipality

Tabel
Table 3.2.24

**Jumlah Pencari Kerja Tingkat Sarjana yang Ditempatkan
Setiap Bulan di Kota Banjarbaru, 2022**
*Monthly Job Applicants Placed (University Degree Level) in
Banjarbaru Municipality, 2022*

Bulan <i>Month</i>	Laki-laki <i>Male</i>	Perempuan <i>Female</i>	Jumlah <i>Total</i>
(1)	(2)	(3)	(4)
1 Januari/January	-	1	1
2 Februari/February	-	-	-
3 Maret/March	1	-	1
4 April/April	-	-	-
5 Mei/May	-	-	-
6 Juni/June	1	-	1
7 Juli/July	11	6	17
8 Agustus/August	12	9	21
9 September/September	6	16	22
10 Oktober/October	2	1	3
11 November/November	-	-	-
12 Desember/December	1	-	1
Jumlah/Total	34	33	67
2021	47	38	85
2020	14	20	34
2019	101	108	209
2018	51	80	131
2017	23	30	53

Sumber/ Source : Dinas Koperasi, Usaha Kecil Menengah dan Tenaga Kerja Kota Banjarbaru/
Regional Office of Cooperative, Small, Medium and Manpower of Banjarbaru Municipality

Tabel 3.2.25 **Jumlah Pencari Kerja Tingkat Pasca Sarjana/S2 yang Ditempatkan Setiap Bulan di Kota Banjarbaru, 2022**
Table 3.2.25 **Monthly Job Applicants Placed (Master Degree Level) in Banjarbaru Municipality, 2022**

Bulan <i>Month</i>	Laki-laki <i>Male</i>	Perempuan <i>Female</i>	Jumlah <i>Total</i>
(1)	(2)	(3)	(4)
1 Januari/ <i>January</i>	-	-	-
2 Februari/ <i>February</i>	-	-	-
3 Maret/ <i>March</i>	-	-	-
4 April/ <i>April</i>	-	-	-
5 Mei/ <i>May</i>	-	-	-
6 Juni/ <i>June</i>	-	-	-
7 Juli/ <i>July</i>	-	1	1
8 Agustus/ <i>August</i>	-	-	-
9 September/ <i>September</i>	-	-	-
10 Oktober/ <i>October</i>	-	-	-
11 November/ <i>November</i>	-	-	-
12 Desember/ <i>December</i>	-	-	-
Jumlah/Total	-	1	1
2021	6	-	6
2020	-	1	1
2019	6	9	15
2018	-	2	2
2017	-	-	-

Sumber/ *Source* : Dinas Koperasi, Usaha Kecil Menengah dan Tenaga Kerja Kota Banjarbaru/ *Regional Office of Cooperative, Small, Medium and Manpower of Banjarbaru Municipality*

Tabel
Table 3.2.26

**Jumlah Pencari Kerja Tidak Tamat Sekolah Dasar yang
Dihapuskan Setiap Bulan di Kota Banjarbaru, 2022**
*Monthly Job Application Abolished (Primary Level
Ungraduated) in Banjarbaru Municipality, 2022*

Bulan <i>Month</i>	Laki-laki <i>Male</i>	Perempuan <i>Female</i>	Jumlah <i>Total</i>
(1)	(2)	(3)	(4)
1 Januari/ <i>January</i>	-	-	-
2 Februari/ <i>February</i>	-	-	-
3 Maret/ <i>March</i>	-	-	-
4 April/ <i>April</i>	-	-	-
5 Mei/ <i>May</i>	-	-	-
6 Juni/ <i>June</i>	-	-	-
7 Juli/ <i>July</i>	-	-	-
8 Agustus/ <i>August</i>	-	-	-
9 September/ <i>September</i>	-	-	-
10 Oktober/ <i>October</i>	-	-	-
11 November/ <i>November</i>	-	-	-
12 Desember/ <i>December</i>	-	-	-
Jumlah/Total	-	-	-
2021	-	-	-
2020	1	-	1
2019	1	2	3
2018	2	1	3
2017	1	-	1

Sumber/ Source : Dinas Koperasi, Usaha Kecil Menengah dan Tenaga Kerja Kota Banjarbaru/ *Regional Office of Cooperative, Small, Medium and Manpower of Banjarbaru Municipality*

Tabel 3.2.27 **Jumlah Pencari Kerja Tingkat Sekolah Dasar yang Dihapuskan Setiap Bulan di Kota Banjarbaru, 2022**
Table 3.2.27 **Monthly Job Application Abolished (Primary Level) in Banjarbaru Municipality, 2022**

Bulan Month	Laki-laki Male	Perempuan Female	Jumlah Total
(1)	(2)	(3)	(4)
1 Januari/January	1	-	1
2 Februari/February	-	-	-
3 Maret/March	1	-	1
4 April/April	-	-	-
5 Mei/May	-	-	-
6 Juni/June	-	-	-
7 Juli/July	1	-	1
8 Agustus/August	-	-	-
9 September/September	-	-	-
10 Oktober/October	1	-	1
11 November/November	-	-	-
12 Desember/December	-	-	-
Jumlah/Total	4	-	4
2021	3	1	4
2020	1	-	1
2019	-	-	-
2018	8	-	8
2017	1	-	1

Sumber/ Source : Dinas Koperasi, Usaha Kecil Menengah dan Tenaga Kerja Kota Banjarbaru/ *Regional Office of Cooperative, Small, Medium and Manpower of Banjarbaru Municipality*

Tabel
Table 3.2.28

**Jumlah Pencari Kerja Tingkat SMP yang Dihapuskan
Setiap Bulan di Kota Banjarbaru, 2022**
*Monthly Job Application Abolished (Junior High School
Level) in Banjarbaru Municipality, 2022*

Bulan <i>Month</i>	Laki-laki <i>Male</i>	Perempuan <i>Female</i>	Jumlah <i>Total</i>
(1)	(2)	(3)	(4)
1 Januari/ <i>January</i>	1	-	1
2 Februari/ <i>February</i>	1	-	1
3 Maret/ <i>March</i>	-	-	-
4 April/ <i>April</i>	-	-	-
5 Mei/ <i>May</i>	-	-	-
6 Juni/ <i>June</i>	-	-	-
7 Juli/ <i>July</i>	-	-	-
8 Agustus/ <i>August</i>	-	-	-
9 September/ <i>September</i>	1	-	1
10 Oktober/ <i>October</i>	-	1	1
11 November/ <i>November</i>	-	-	-
12 Desember/ <i>December</i>	-	2	2
Jumlah/Total	3	3	6
2021	8	4	12
2020	16	6	22
2019	24	9	33
2018	19	8	27

Sumber/ Source : Dinas Koperasi, Usaha Kecil Menengah dan Tenaga Kerja Kota Banjarbaru/ *Regional Office of Cooperative, Small, Medium and Manpower of Banjarbaru Municipality*

Tabel 3.2.29 **Jumlah Pencari Kerja Tingkat SLTA yang Dihapuskan Setiap Bulan di Kota Banjarbaru, 2022**
Table *Monthly Job Application Abolished (Senior High School Level) in Banjarbaru Municipality, 2022*

Bulan <i>Month</i>	Laki-laki <i>Male</i>	Perempuan <i>Female</i>	Jumlah <i>Total</i>
(1)	(2)	(3)	(4)
1 Januari/ <i>January</i>	23	16	39
2 Februari/ <i>February</i>	28	8	36
3 Maret/ <i>March</i>	22	3	25
4 April/ <i>April</i>	6	4	10
5 Mei/ <i>May</i>	1	1	2
6 Juni/ <i>June</i>	26	13	39
7 Juli/ <i>July</i>	26	18	44
8 Agustus/ <i>August</i>	23	12	35
9 September/ <i>September</i>	80	21	101
10 Oktober/ <i>October</i>	25	11	36
11 November/ <i>November</i>	-	-	-
12 Desember/ <i>December</i>	31	15	46
Jumlah/Total	291	122	413
2021	230	113	343
2020	428	233	661
2019	667	354	1 021
2018	628	281	909

Sumber/ Source : Dinas Koperasi, Usaha Kecil Menengah dan Tenaga Kerja Kota Banjarbaru/ *Regional Office of Cooperative, Small, Medium and Manpower of Banjarbaru Municipality*

Tabel 3.2.30 Jumlah Pencari Kerja Tingkat Diploma yang Dihapuskan Setiap Bulan di Kota Banjarbaru, 2022
Table 3.2.30 Monthly Job Application Abolished (Diploma Level) in Banjarbaru Municipality, 2022

Bulan Month	Laki-laki Male	Perempuan Female	Jumlah Total
(1)	(2)	(3)	(4)
1 Januari/January	1	1	2
2 Februari/February	2	-	2
3 Maret/March	3	-	3
4 April/April	2	1	3
5 Mei/May	-	-	-
6 Juni/June	-	4	4
7 Juli/July	2	1	3
8 Agustus/August	-	-	-
9 September/September	3	-	3
10 Oktober/October	4	2	6
11 November/November	-	-	-
12 Desember/December	4	2	6
Jumlah/Total	21	11	32
2021	13	17	30
2020	46	118	164
2019	34	69	103
2018	60	162	222

Sumber/ Source : Dinas Koperasi, Usaha Kecil Menengah dan Tenaga Kerja Kota Banjarbaru/ Regional Office of Cooperative, Small, Medium and Manpower of Banjarbaru Municipality

Tabel 3.2.31 **Jumlah Pencari Kerja Tingkat Sarjana yang Dihapuskan Setiap Bulan di Kota Banjarbaru, 2022**
Table 3.2.31 **Monthly Job Application Abolished (University School Level) in Banjarbaru Municipality, 2022**

Bulan <i>Month</i>	Laki-laki <i>Male</i>	Perempuan <i>Female</i>	Jumlah <i>Total</i>
(1)	(2)	(3)	(4)
1 Januari/ <i>January</i>	11	12	23
2 Februari/ <i>February</i>	12	10	22
3 Maret/ <i>March</i>	9	3	12
4 April/ <i>April</i>	-	-	-
5 Mei/ <i>May</i>	1	-	1
6 Juni/ <i>June</i>	1	4	5
7 Juli/ <i>July</i>	2	9	11
8 Agustus/ <i>August</i>	3	-	3
9 September/ <i>September</i>	43	22	65
10 Oktober/ <i>October</i>	17	26	43
11 November/ <i>November</i>	-	-	-
12 Desember/ <i>December</i>	1	7	8
Jumlah/Total	100	93	193
2020	70	81	151
2020	201	349	550
2019	206	226	432
2018	198	244	442

Sumber/ *Source* : Dinas Koperasi, Usaha Kecil Menengah dan Tenaga Kerja Kota Banjarbaru/ *Regional Office of Cooperative, Small, Medium and Manpower of Banjarbaru Municipality*

Tabel
Table 3.2.32

**Jumlah Pencari Kerja Tingkat Pasca Sarjana/S2 yang
Dihapuskan Setiap Bulan di Kota Banjarbaru, 2022**
*Monthly Job Application Abolished (Master Degree Level) in
Banjarbaru Municipality, 2022*

Bulan <i>Month</i>	Laki-laki <i>Male</i>	Perempuan <i>Female</i>	Jumlah <i>Total</i>
(1)	(2)	(3)	(4)
1 Januari/ <i>January</i>	-	-	-
2 Februari/ <i>February</i>	-	-	-
3 Maret/ <i>March</i>	-	-	-
4 April/ <i>April</i>	-	-	-
5 Mei/ <i>May</i>	-	-	-
6 Juni/ <i>June</i>	-	-	-
7 Juli/ <i>July</i>	1	-	1
8 Agustus/ <i>August</i>	-	-	-
9 September/ <i>September</i>	-	-	-
10 Oktober/ <i>October</i>	-	2	2
11 November/ <i>November</i>	-	-	-
12 Desember/ <i>December</i>	-	-	-
Jumlah/Total	1	2	3
2020	1	-	1
2020	-	6	6
2019	3	4	7
2018	-	4	4

Sumber/ Source : Dinas Koperasi, Usaha Kecil Menengah dan Tenaga Kerja Kota Banjarbaru/ *Regional Office of Cooperative, Small, Medium and Manpower of Banjarbaru Municipality*

Tabel 3.2.33 **Rata-rata Kebutuhan Hidup Layak (KHL) Pekerja di Kota Banjarbaru, 2022**
Table *Average of Living Needs of Worker in Banjarbaru Municipality, 2022*

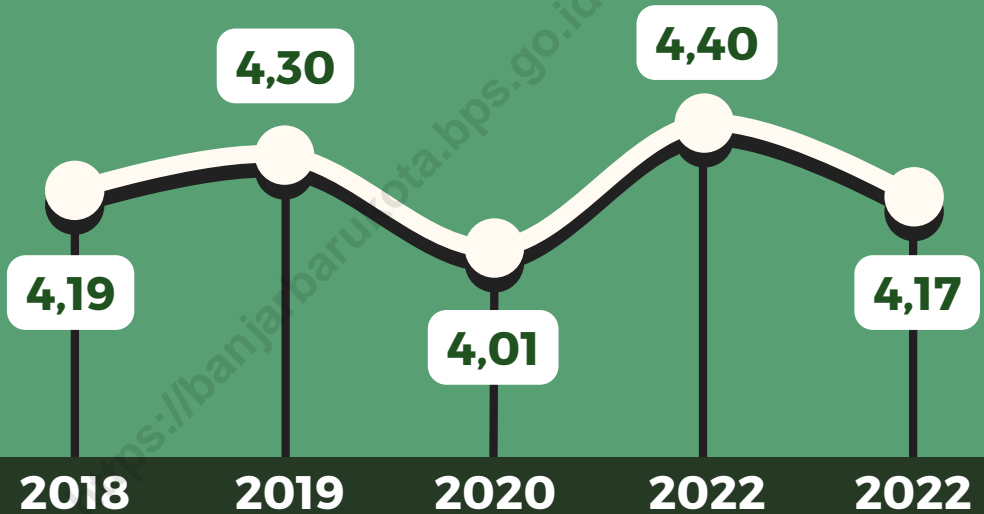
Bulan <i>Month</i>	Rupiah/Bulan <i>Rupiahs/Month</i>
(1)	(2)
1 Januari/ <i>January</i>	...
2 Februari/ <i>February</i>	...
3 Maret/ <i>March</i>	2 769 388
4 April/ <i>April</i>	...
5 Mei/ <i>May</i>	2 788 405
6 Juni/ <i>June</i>	2 791 635
7 Juli/ <i>July</i>	2 828 615
8 Agustus/ <i>August</i>	2 937 073
9 September/ <i>September</i>	2 950 857
10 Oktober/ <i>October</i>	2 909 565
11 November/ <i>November</i>	2 916 053
12 Desember/ <i>December</i>	2 919 533

Sumber/ *Source* : Dinas Koperasi, Usaha Kecil Menengah dan Tenaga Kerja Kota Banjarbaru/ *Regional Office of Cooperative, Small, Medium and Manpower of Banjarbaru Municipality*

BAB 4

SOSIAL DAN KESEJAHTERAAN RAKYAT

PERSENTASE PENDUDUK MISKIN



Garis Kemiskinan Tahun 2022
692.830 rupiah/kapita/bulan

<https://banjarbarukota.bps.go.id>

PENJELASAN TEKNIS

1. **Tidak/belum pernah sekolah** adalah mereka yang tidak pernah atau belum pernah terdaftar dan tidak pernah atau belum pernah aktif mengikuti pendidikan di suatu jenjang pendidikan formal. Termasuk juga yang tamat/belum tamat taman kanak-kanak tetapi tidak melanjutkan ke sekolah dasar.
2. **Masih bersekolah** adalah mereka yang terdaftar dan aktif mengikuti pendidikan formal dan nonformal (Paket A, B, atau C), baik pendidikan dasar, menengah maupun pendidikan tinggi. Bagi mahasiswa yang sedang cuti dianggap masih bersekolah.
3. **Tidak bersekolah lagi** adalah mereka yang pernah terdaftar dan aktif mengikuti pendidikan di suatu jenjang pendidikan formal dan nonformal (Paket A, B, atau C), tetapi pada saat pencacahan tidak lagi terdaftar dan tidak aktif mengikuti pendidikan.
4. **Tamat sekolah** adalah menyelesaikan pelajaran yang ditandai dengan lulus ujian akhir pada kelas atau tingkat terakhir suatu jenjang pendidikan di sekolah negeri maupun swasta dengan mendapatkan tanda tamat belajar/ijazah. Seseorang yang belum mengikuti pelajaran pada kelas tertinggi tetapi telah mengikuti ujian akhir dan lulus

TECHNICAL NOTES

1. **Not/never attending school** is someone who has never attended or never been registered in a formal education, such as primary, secondary, and tertiary education. Those who just completed kindergarten are considered as never attended school.
2. **Attending school** is someone who is currently attending primary, secondary, or tertiary education, including package A, package B, or package C. College student who postpones his/her study is considered as attending school.
3. **Not attending school anymore** is someone who had enrolled and participated in formal and non-formal education in the past including package A, package B, or package C, but currently does not attend school.
4. **Completed particular level of education** is someone who has completed particular level of education in private or public school and accepting graduation certificate. Someone who has never attended the highest grade but passed the final exam is considered as completed particular level of education.

dianggap tamat sekolah.

5. **Dapat membaca dan menulis** artinya dapat membaca dan menulis kata-kata/kalimat sederhana dengan suatu aksara tertentu.
5. **Able to read and write** is the ability to read and write at least a simple sentence in any letter of alphabets.
6. **Jalur Pendidikan di Indonesia** terdiri atas 1) pendidikan formal, 2) pendidikan nonformal, dan 3) pendidikan informal yang ketiganya dapat saling melengkapi dan memperkaya (Undang-Undang No. 20 Tahun 2014 tentang Sistem Pendidikan Nasional).
6. **The Education System in Indonesia** consists of 1) a formal education, 2) non-formal education, and 3) informal education that all three can be complementary and enriching (Law No. 20 Year 2014 about The National Education System).
7. **Jenjang Pendidikan Formal** terdiri atas pendidikan dasar, pendidikan menengah, dan pendidikan tinggi. Jenis pendidikan yang diajarkan mencakup pendidikan umum, kejuruan, akademik, profesi, vokasi, keagamaan, dan khusus.
 - a. Pendidikan Dasar berbentuk Sekolah Dasar (SD) dan Madrasah Ibtidaiyah (MI) atau bentuk lain yang sederajat serta Sekolah Menengah Pertama (SMP) dan Madrasah Tsanawiyah (MTs), atau bentuk lain yang sederajat
 - a. The Primary Education consists of Elementary School and Islamic Elementary School or other equivalent forms and Junior High School and MTs, or other equivalent forms.
 - b. Pendidikan Menengah berbentuk Sekolah Menengah Atas (SMA), Madrasah Aliyah (MA), Sekolah Menengah Kejuruan (SMK), dan Madrasah Aliyah Kejuruan (MAK), atau bentuk
 - b. The Secondary Education consists of the senior high school, MA, Vocational School, and Vocational Madrasah Aliyah, or other equivalent forms.
7. **The Formal Education Level** consists of primary education, secondary education, and high education. The kind of education that taught consists of general education, vocational, academic, professional, religious, and specific education.

- lain yang sederajat.
- c. Pendidikan Tinggi merupakan jenjang pendidikan setelah pendidikan menengah yang mencakup program pendidikan diploma, sarjana, magister, spesialis, dan doktor yang diselenggarakan oleh perguruan tinggi. Perguruan tinggi dapat berbentuk akademi, politeknik, sekolah tinggi, institut, atau universitas.
8. **Rumah Sakit** adalah tempat pemeriksaan dan perawatan kesehatan, biasanya berada di bawah pengawasan dokter/tenaga medis, yang melayani penderita yang sakit untuk berobat rawat jalan atau rawat inap.
9. **Rumah Sakit Bersalin** adalah rumah sakit khusus untuk persalinan, dilengkapi pelayanan spesialis pemeriksaan kehamilan, persalinan, rawat inap dan rawat jalan ibu dan anak yang berada di bawah pengawasan dokter spesialis kandungan.
10. **Rumah Bersalin** adalah sarana pelayanan kesehatan dengan izin sebagai rumah bersalin, dilengkapi pelayanan pemeriksaan kehamilan, persalinan serta pemeriksaan ibu dan anak yang berada di bawah pengawasan bidan senior.
- c. *The High Education consists of the education level after the secondary education that consists of diplomas, bachelor, master, specialist, and doctoral degrees that are held by the college. The colleges can be academy, polytechnic, high school, institute, or university.*
8. **Hospital** is a place for health check, usually controlled/supervised by doctors/medical personnel to serve the ill patients to get outpatient or inpatient treatment services.
9. **Maternity Hospital** is a specialized hospital for childbirth, has specialist inspection service to pregnancy, childbirth, hospitalization and outpatient for mothers and children that is under the supervision of an obstetrician.
10. **Maternity House** is health care facility with a license as a maternity house, equipped with prenatal care, childbirth and examination of mothers and children which is under the supervision of a senior midwife

- 11. Poliklinik** adalah sarana kesehatan yang dipakai untuk pelayanan berobat jalan, biasanya berada di bawah pengawasan dokter/tenaga medis.
- 12. Puskesmas (Pusat Kesehatan Masyarakat)** adalah unit pelaksana teknis dinas kesehatan kabupaten/ kota yang mempunyai fungsi utama sebagai penyelenggara pelayanan kesehatan tingkat pertama. Wilayah kerja puskesmas maksimal adalah satu kecamatan dan untuk dapat menjangkau wilayah kerjanya, puskesmas mempunyai jaringan pelayanan yang meliputi unit Puskesmas Pembantu (Pustu), unit Puskesmas Keliling (Puskel), dan unit bidan desa/komunitas (Peraturan Menteri Kesehatan RI No. 75 Tahun 2015 Tentang Pusat Kesehatan Masyarakat).
- 13. Apotek** adalah suatu tempat tertentu yang digunakan untuk melakukan pekerjaan kefarmasian, dan penyaluran/ penjualan obat atau bahan farmasi dan perbekalan kesehatan lainnya kepada masyarakat yang dikelola oleh tenaga apoteker (Peraturan Menteri Kesehatan RI No. 1332 Tahun 2002 Tentang Perubahan Atas Peraturan Menteri Kesehatan RI No. 922/MENKES/PER/X/1993 Tentang Ketentuan dan Tata Cara Pemberian Izin Apotek).
- 11. Polyclinic** is a health facility in which to get outpatient services, usually under the control of doctor/ medical personnel.
- 12. Public Health Center** is technical implementation unit of regency health department that have the primary function as a first-level health care providers. The working area standard of public health center is one district and to reach their working areas, public health centers have a service network covering subsidiary of public health center, mobile public health center units, and midwife units (Regulation of the Minister of Health of Indonesia Number 75 Year 2015 about Public Health Center).
- 13. Pharmacy** is a specific place that is used for pharmaceutical jobs, and distribution/sale of drugs/ pharmaceuticals and other medical supplies to people that are administered by trained pharmacist (Regulation of the Minister of Health of Indonesia Number 1332 Year 2002 about the Changes of Regulation of the Minister of Health of Indonesia Number 922/MENKES/PER/X/1993 about Pro-vision and Procedures for Administration of Licensed Pharmacies).

- 14. Imunisasi** adalah memasukkan kuman atau racun penyakit tertentu yang sudah dilemahkan (vaksin) ke dalam tubuh dengan cara disuntik atau diminum (diteteskan dalam mulut) dengan maksud agar terjadi kekebalan tubuh terhadap penyakit tersebut.
- 15. Keluhan kesehatan** adalah keadaan seseorang yang mengalami gangguan kesehatan atau kejiwaan, baik karena penyakit akut, penyakit kronis, kecelakaan, kriminal, atau hal lain.
- 16. Mengobati sendiri** adalah upaya oleh anggota rumah tangga/keluarga dengan melakukan pengobatan sendiri tanpa datang ke tempat fasilitas kesehatan atau memanggil dokter/petugas kesehatan ke rumahnya (misal minum obat modern, jamu, kerokan, kompres, kop, pijat) agar sembuh atau menjadi lebih ringan keluhan kesehatannya.
- 17. BCG (*Bacillus Calmette Guerin*)** merupakan vaksinasi untuk mencegah penyakit TBC, diberikan pada bayi baru lahir atau anak, dengan suntikan pada kulit pangkal lengan atas. Bekas suntikan kemudian akan membentuk tonjolan kecil jaringan parut pada kulit lengan atas. Suntikan BCG diberikan kepada anak sebanyak 1 kali.
- 18. DPT (*Difteri, Pertusis, Tetanus*)** merupakan vaksin untuk
- 14. *Immunization*** is putting enervated microbe of a certain disease into human body by injection or drinking (dropping into mouth) to make the body immune to that disease.
- 15. *Health complaint*** is a condition where a person has health or mental problems because of acute illness, chronically illness, accident, crimes, or others.
- 16. *Self treatment*** is an effort of household members/family to have a health treatment by themselves without visiting health facilities or a doctor/health personnel (for instance, by taking modern medicine, herb medicine, chief with a coin, compress, cupping suction, massage) in order to recover from illness or reduce the health complaint.
- 17. *BCG (Bacillus Calmette Guerin)*** is a vaccine to prevent TBC disease, given to newborns or children, by injection at the base of the skin of the upper arm. Injection site will form little bumps of scar tissue in the skin of the upper arm. BCG injections given to children 1 times.
- 18. *DPT (Diphtheria, Pertussis, Tetanus)*** is a vaccine to prevent

mencegah penyakit Difteri, Pertusis, dan Tetanus yang diberikan pada bayi berumur 3 bulan ke atas, dengan suntikan pada paha, diulang 1 bulan dan 2 bulan kemudian, sehingga suntikan imunisasi DPT lengkap pada balita berjumlah 3 kali (kadang-kadang selang waktu antar suntikan bisa lebih dari 1 bulan).

the difteria, pertussis, and tetanus disease, given to infants aged 3 months and above, with a shot in the thigh, repeated one month and two months later, so that the complete DPT immunization shots at toddler totaling 3 times (sometimes the time interval between injections can be more than 1 month).

19. Luas lantai adalah luas lantai yang ditempati dan digunakan untuk keperluan sehari-hari (sebatas atap).

19. Floor area is the total area which is occupied and utilized daily.

20. Air leding adalah sumber air yang berasal dari air yang telah melalui proses penjernihan dan penyehatan sebelum dialirkan kepada konsumen melalui instalasi berupa saluran air. Sumber air ini biasanya diusahakan oleh PAM/PDAM/BPAM. Termasuk dalam hal ini air leding yang didapat secara eceran.

20. Pipe water is a water source that comes from water that has been through a process of purification and sanitation before distribute to consumers through an instalation of water lines. This water source is usually distributed by PAM/PDAM/BPAM. This include a pipe water that sold at retail.

21. Sumur terlindung adalah air yang berasal dari dalam tanah yang digali dan lingkaran sumur tersebut dilindungi oleh tembok paling sedikit 0,8 meter di atas tanah dan 3 meter ke bawah tanah, serta ada lantai semen sejauh 1 meter dari lingkaran sumur.

21. Protected wells is water that comes from the soil were excavated and the circumference of the well was protected by walls at least 0.8 meters above ground and 3 meters underground, and cement floor as far as 1 meter from the well circumference.

22. Status penguasaan bangunan tempat tinggal milik sendiri adalah jika tempat tinggal tersebut pada waktu pencacahan

22. Own ownership property status is a status of dwelling occupied belongs to the head of household or one of the household member.

betul-betul sudah milik kepala rumah tangga atau salah seorang anggota rumah tangga. Rumah yang dibeli secara angsuran melalui kredit bank atau rumah dengan status sewa beli dianggap rumah milik sendiri.

bought through bank credit or houses with leasing status were also categorized as an own property.

23. Peristiwa tindak pidana yang dilaporkan ialah setiap peristiwa yang diterima kepolisian dari laporan masyarakat, atau peristiwa dimana pelakunya tertangkap tangan oleh kepolisian.

23. Reported crime incidence includes all criminal cases reported and received by police office, and all crimes caught by police.

24. Jumlah tindak pidana menggambarkan jumlah kasus tindak pidana yang terjadi pada kurun waktu tertentu.

24. Crime total refers to the number of criminal cases occurring during a given period.

25. Persentase penyelesaian tindak pidana

25. Crime clearance rate

$$= \frac{\text{Jumlah tindak pidana yang diselesaikan}}{\text{Jumlah peristiwa tindak pidana yang dilaporkan}} \times 100\%$$

$$= \frac{\text{Number of cleared criminal cases}}{\text{Number of reported criminal cases}} \times 100\%$$

Persentase penyelesaian peristiwa tindak pidana menyatakan persentase penyelesaian tindak pidana oleh polisi. Suatu tindak pidana dinyatakan sebagai kasus yang selesai di tingkat kepolisian, apabila:

Crime clearance rate refers to percentage of crime clearance by police. A criminal case is categorized as a cleared case by police, if:

1. berkas perkaranya sudah siap untuk diserahkan atau telah diserahkan kepada kejaksaan;
2. dalam hal delik aduan, pengaduannya dicabut dalam tenggang waktu yang telah ditentukan menurut undang-undang;

1. All documents are ready to submit or already submitted to justice court;
2. In the case of attense that warrants complaint, the complaint was withdraw within a given period state in the law;
3. The case was cleared by police based on the principle of plichmatigheid (obligation on

3. telah diselesaikan oleh kepolisian berdasarkan azas plichtmatigheid (kewajiban berdasarkan kewenangan hukum);
 4. kasus yang dimaksud tidak termasuk kompetensi kepolisian
 5. tersangka meninggal dunia;
 6. kasus kadaluwarsa.
- 26. Bencana Alam** adalah peristiwa atau serangkaian peristiwa yang mengancam dan mengganggu kehidupan/penghidupan masyarakat yang disebabkan oleh faktor alam antara lain berupa gempa bumi, tsunami, gunung meletus, banjir, kekeringan, angin topan, dan tanah longsor sehingga mengakibatkan kerugian materi maupun non-materi.
- 27. Korban meninggal** adalah orang yang dilaporkan tewas atau meninggal dunia akibat bencana.
- 28. Korban hilang** adalah orang yang dilaporkan hilang atau tidak ditemukan atau tidak diketahui keberadaannya setelah terjadi bencana.
- 29. Korban luka/sakit** adalah orang yang mengalami luka-luka atau sakit, dalam keadaan luka ringan, luka sedang maupun luka parah/berat, baik yang berobat jalan maupun rawat inap.
- 30. Rusak Berat** adalah kriteria kerusakan yang mengakibatkan
- the basis of law authority);*
4. *The case was not the responsibility responsibility of police office;*
 5. *The suspect died;*
 6. *The case was out of date.*
- 26. Natural Disaster** is an event or series of events that threaten and disrupt the lives and livelihoods caused by natural factors such as: earthquake, tsunami, volcanic eruption, flood, flash flood, drought, typhoon/cyclone, and landslide so it can lead to result in loss of material and non-material.
- 27. Fatality** is a person reported killed or death in the wake of a disaster.
- 28. Missing person** is a person reported missing or who cannot be located or who cannot be accounted for in the wake of a disaster.
- 29. Casualty** is a person suffering injury or illness, in a state of light injury, moderate injury, or heavy injury, which in undergoing treatment as either an outpatient or inpatient.
- 30. Severely damaged** is the criteria

bangunan roboh atau sebagian besar komponen struktur rusak.

31. Rusak sedang adalah kriteria kerusakan yang mengakibatkan sebagian kecil komponen struktur rusak, dan komponen penunjang rusak namun bangunan masih tetap berdiri.

32. Rusak ringan adalah kriteria kerusakan yang mengakibatkan sebagian komponen struktur retak (struktur masih bisa digunakan) dan bangunan masih tetap berdiri.

33. Untuk mengukur kemiskinan, BPS menggunakan konsep kemampuan memenuhi kebutuhan dasar (basic needs approach). Dengan pendekatan ini, kemiskinan dipandang sebagai ketidakmampuan dari sisi ekonomi untuk memenuhi kebutuhan dasar makanan dan bukan makanan yang diukur dari sisi pengeluaran. Metode yang digunakan adalah menghitung Garis Kemiskinan (GK), yang terdiri dari dua komponen yaitu Garis Kemiskinan Makanan (GKM) dan Garis Kemiskinan Non-Makanan (GKNM). Penghitungan Garis Kemiskinan dilakukan secara terpisah untuk daerah perkotaan dan perdesaan.

34. Penduduk miskin adalah penduduk yang memiliki rata-rata pengeluaran per kapita per bulan di bawah Garis Kemiskinan.

of damage that resulted most buildings collapsed or damaged its structural components.

31. Damaged is the criteria of damage that resulted defective fraction of structural components and supporting components damaged, but the building still stands.

32. Lightly damaged is the criteria of damage that resulted partially cracked structural components, but the structure still can be used and the building still stands.

33. To measure poverty, BPS-Statistics Indonesia has used the concept of basic needs approach. Therefore, poverty is viewed as economic inability to fulfill food and non-food basic needs which are measured by consumption/expenditure. The method used is calculating poverty line, which consists of two components that are Food Poverty Line (FPL) and Non-Food Poverty Line (NFPL). The poverty line was calculated separately for urban and rural areas.

34. Poor people is a person whose expenditure per capita per month is below the poverty line is considered to be poor.

35. Garis Kemiskinan Makanan (GKM) merupakan nilai pengeluaran kebutuhan minimum makanan yang disetarakan dengan 2.100 kkalori per kapita per hari. Garis Kemiskinan Non-Makanan (GKNM) adalah kebutuhan minimum untuk perumahan, sandang, pendidikan, kesehatan, dan kebutuhan dasar lainnya.

36. Ukuran Kemiskinan

- a. Head Count Index (HCI-P₀) adalah persentase penduduk miskin yang berada di bawah Garis Kemiskinan (GK).
- b. Indeks Kedalaman Kemiskinan (Poverty Gap Index-P₁) merupakan ukuran rata-rata kesenjangan pengeluaran masing-masing penduduk miskin terhadap garis kemiskinan. Semakin tinggi nilai indeks, semakin jauh rata-rata pengeluaran penduduk dari garis kemiskinan.
- c. Indeks Keparahan Kemiskinan (Poverty Severity Index-P₂) memberikan gambaran mengenai penyebaran pengeluaran di antara penduduk miskin. Semakin tinggi nilai indeks, semakin tinggi ketimpangan pengeluaran di antara penduduk miskin.

35. The Food Poverty Line refers to the daily minimum requirement of 2,100 kcal per capita per day. The Non-Food Poverty Line refers to the minimum requirement for household necessities for clothing, education, health, and other basic individual needs.

36. Poverty Measures

- a. Head Count Index (HCI-P₀) simply measures the percentage of the population that is counted as poor, often denoted by P₀.
- b. Poverty Gap Index-P₁ measures the extent to which individuals fall below the poverty line (the poverty gaps) as a proportion of the poverty line. Higher value of the index shows that the gap between average expenditure of the poor and the poverty line is wider.
- c. Poverty Severity Index-P₂ describes inequality among the poor. This is simply a weighted sum of poverty gaps (as a proportion of the poverty line), where the weights are the proportionate poverty gaps themselves. Hence, by squaring the poverty gap index, the measure implicitly puts more weight on observations that fall well below the poverty line. Higher value of the index shows that inequality among the poor

Foster-Greer-Thorbecke (1984) merumuskan suatu ukuran yang digunakan untuk mengukur tingkat kemiskinan sebagai berikut:

$$P_a = \frac{1}{n} \sum_{i=1}^q \left[\frac{z - y_i}{z} \right]^a$$

dimana:

$a = 0, 1, 2$

$z =$ Garis kemiskinan

$y_i =$ Rata-rata pengeluaran perkapita sebulan penduduk yang berada di bawah garis kemiskinan ($i = 1, 2, \dots, q$), $y_i < z$

$q =$ Banyaknya penduduk yang berada di bawah garis kemiskinan

$n =$ Jumlah penduduk

Jika $a=0$, diperoleh Head Count Index (P_0), jika $a=1$ diperoleh indeks kedalaman kemiskinan (Poverty Gap Index- P_1) dan jika $a=2$ disebut indeks keparahan kemiskinan (Poverty Severity Index- P_2).

is higher.

Foster-Greer-Thorbecke (1984) developed poverty measures that may be written as:

$$P_a = \frac{1}{n} \sum_{i=1}^q \left[\frac{z - y_i}{z} \right]^a$$

where:

$a = 0, 1, 2$

$z =$ the poverty line

$y_i =$ Average expenditure per capita per month of the poor ($i=1, 2, \dots, q$), $y_i < z$

$q =$ the number of poor

$n =$ the total population

if $a = 0$ is obtained Head Count Index (P_0), if $a=1$ is obtained Poverty Gap Index- P_1 , and if $a=2$ is obtained Poverty Severity Index- P_2 .

37. Indeks Pembangunan Manusia (IPM) menjelaskan bagaimana penduduk dapat mengakses hasil pembangunan dalam memperoleh pendapatan,

37. The Human Development Index (HDI) explains how people can access development results in obtaining income, health, education and so forth. HDI was introduced

kesehatan, pendidikan dan sebagainya. IPM diperkenalkan oleh UNDP pada tahun 1990 dan dipublikasikan secara berkala dalam laporan tahunan *Human Development Report (HDR)*. IPM dibentuk oleh 3 (tiga) dimensi dasar: umur panjang dan hidup sehat; pengetahuan; dan standar hidup layak.

by United Nations Development Programme (UNDP) in 1990 and published periodically in the annual report of the Human Development Report. HDI was formed by three basic dimensions: a long and healthy life; knowledge; and a decent standard of living.

<https://banjarbarukota.bps.go.id>

ULASAN**DESCRIPTION****Pendidikan**

Berdasarkan data dari Kementerian Pendidikan dan Kebudayaan, jumlah sekolah negeri di Kota Banjarbaru pada tahun ajaran 2021/2022 sebanyak 96 buah yaitu 5 TK, 68 SD, 15 SMP, 5 SMA dan 5 SMK. Sementara sekolah swasta ada 192 buah yaitu 148 TK, 21 SD, 10 SMP, 10 SMA, dan 10 SMK.

Perguruan tinggi negeri yang ada di Kota Banjarbaru adalah Universitas Lambung Mangkurat dengan beberapa Fakultas seperti Fakultas Pertanian, Kehutanan, Perikanan, Kedokteran dan Fakultas Teknik, Fakultas MIPA, Program Pasca Sarjana. Selain itu juga untuk pendidikan kesehatan seperti politeknik kesehatan jurusan keperawatan, jurusan kesehatan lingkungan, analisis kesehatan dan kesehatan gigi Sedangkan perguruan tinggi swasta yang ada di Kota Banjarbaru antara lain UVAYA, UNISKA, STMIK Banjarbaru, dan lain-lain.

Kesehatan dan KB

Fasilitas kesehatan di Kota Banjarbaru berupa 9 buah rumah sakit dan 10 puskesmas yang didukung oleh 384 dokter yaitu 184 dokter umum, 58 dokter gigi, 9 dokter spesialis gigi dan 133 dokter spesialis.

Tercatat sebanyak 23.945 akseptor KB aktif di tahun 2022 sedangkan akseptor KB baru sebanyak 7.924.

Education

Based on Ministry of Educations and Culture, number of public schools in Banjarbaru in the school year 2021/2022 was 96, consist of 5 kindergarten, 68 elementary schools, 15 junior high schools, 5 senior high schools, and 5 vocational schools. Meanwhile, there are 192 private schools, there are 148 kindergarten/RA, 21 elementary schools, 10 junior high, 10 senior high schools, and 10 vocational schools.

Public University in Banjarbaru is Lambung Mangkurat University, with some faculties such as Faculty Agriculture, Forestry, Fisheries, Medical, Technique, Science and Postgraduate Program. Beside that, there are medical program such as nursing department, environmental health, health analyst, and dentistry While private universities in Banjarbaru were Uvaya, UNISKA, STMIK, etc.

Health and Family Planning

Health facilities in Banjarbaru were 9 hospitals and 10 Public Health Centre (PHC) that was supported by 384 doctors, that is 184 doctors, 58 dentist, 9 specialist dentist and 133 specialist.

There were 23,945 active family planning programme acceptors in 2022, while new acceptors were

Alat kontrasepsi terbanyak yang dipilih akseptor KB baru adalah pil sebanyak 4.290 akseptor kemudian suntikan sebanyak 2.661 akseptor.

7,924 Contraceptive that choosen most bu new acceptors was pils that used by 4,290 acceptors and ijection that used by 2,661 acceptors.

Kriminal

Data dari Kepolisian Resort Banjarbaru menunjukkan bahwa jumlah tindak pidana yang dilaporkan selama tahun 2020 tercatat 649 kasus dan telah diselesaikan sebanyak 559 kasus. Disamping itu, jumlah perkara termasuk termasuk pelanggaran lalu lintas yang diselesaikan Pengadilan Negeri Banjarbaru selama tahun 2022 mencapai 2.015 kasus.

Crime

Data from Resort Police of Banjarbaru shows that the number of reported criminal acts during 2020 was recorded at 649 cases and 559 has been solved. In addition, the number of completed cases including traffic violations that handled by State Court of Banjarbaru during 2022 was 2,015 cases.

Agama dan Sosial Lainnya

Kementerian Agama Kota Banjarbaru mencatat untuk peribadatan telah tersedia 118 mesjid, 247 musholla, 2 gereja Khatolik dan 7 gereja Protestan serta 1 Pura/lainnya.

Religion and Other Social Affairs

Religious affairs department recorded, there were 118 mosque, 247 small mosque, 2 catholic church, 7 protestan church and 1 pura/other in Banjarbaru Municipality.

Kementerian Agama Kota Banjarbaru juga mencatat 1.579 pernikahan selama tahun 2022.

Religious affairs department noted 1,579 marriages in 2022.

Banyaknya perkara yang diterima dan diselesaikan oleh Pengadilan Agama Banjarbaru pada tahun 2021 adalah masing-masing 920 dan 911 perkara dan yang terbanyak adalah perkara cerai gugat (440 kasus).

Number of cases that received and completed by Religious Affair Court of Banjarbaru in 2021 severally 920 and 911 cases and the most were divorce cases (440 cases).

4.1 PENDIDIKAN EDUCATION

Tabel 4.1.1 Jumlah Sekolah, Guru dan Murid Taman Kanak-Kanak (TK) di Bawah Kementerian Pendidikan dan Kebudayaan Menurut Kecamatan di Kota Banjarbaru, 2021/2022 dan 2022/2023
Number of Schools, Teachers and Pupils in Kindergarten Under The Ministry of Education and Culture by Subdistrict in Banjarbaru Municipality, 2021/2022 and 2022/2023

Kecamatan Subdistrict	Sekolah/Schools					
	Negeri/Public		Swasta/Private		Jumlah/Total	
	2021/2022	2022/2023	2021/2022	2022/2023	2021/2022	2022/2023
(1)	(2)	(3)	(4)	(5)	(6)	(7)
Landasan Ulin	1	1	28	29	29	30
Liang Anggang	1	1	23	25	24	26
Cempaka	1	1	19	18	20	19
Banjarbaru Utara	1	1	42	41	43	42
Banjarbaru Selatan	1	1	36	35	37	36
Kota Banjarbaru	5	5	148	148	153	153

Lanjutan Tabel/*Continued Table* 4.1.1

Kecamatan Subdistrict	Guru ¹ /Teachers ¹					
	Negeri/Public		Swasta/Private		Jumlah/Total	
	2021/2022	2022/2023	2021/2022	2022/2023	2021/2022	2022/2023
(1)	(8)	(9)	(10)	(11)	(12)	(13)
Landasan Ulin	8	11	151	170	159	181
Liang Anggang	7	10	108	138	115	148
Cempaka	5	5	66	73	71	78
Banjarbaru Utara	10	11	197	222	207	233
Banjarbaru Selatan	33	30	142	162	175	192
Kota Banjarbaru	63	67	664	765	727	832

Lanjutan Tabel/*Continued Table* 4.1.1

Kecamatan Subdistrict	Murid/Students					
	Negeri/Public		Swasta/Private		Jumlah/Total	
	2021/2022	2022/2023	2021/2022	2022/2023	2021/2022	2022/2023
(1)	(14)	(15)	(16)	(17)	(18)	(19)
Landasan Ulin	87	108	1 487	1 778	1 574	1 886
Liang Anggang	99	136	1 063	1 342	1 162	1 478
Cempaka	53	69	626	780	679	849
Banjarbaru Utara	74	89	1 524	1 810	1 598	1 899
Banjarbaru Selatan	229	258	1 057	1 264	1 286	1 522
Kota Banjarbaru	542	660	5 757	6 974	6 299	7 634

Catatan/Note: ¹ Jumlah guru termasuk kepala sekolah dan guru/*The total of teachers including headmaster and teacher*

Sumber/Source: Kementerian Pendidikan, Kebudayaan, Riset, dan Teknologi, Sistem Data Pokok Pendidikan, data semester ganjil laporan sampai dengan 30 November 2022/Ministry of Education, Culture, Research, and Technology, Basic Education Data System, odd semester report data up to 30 November 2022

Tabel
Table 4.1.2

Jumlah Sekolah, Guru, dan Murid Raudhatul Athfal (RA) di Bawah Kementerian Agama Menurut Kecamatan di Kota Banjarbaru, 2021/2022 dan 2022/2023
Number of Schools, Teachers, and Pupils in Raudhatul Athfal (RA) Under The Ministry of Religious Affairs by Subdistrict in Banjarbaru Municipality, 2021/2022 and 2022/2023

Kecamatan Subdistrict	Sekolah/Schools		Guru/Teachers		Murid/Pupils	
	2021/2022	2022/2023	2021/2022	2022/2023	2021/2022	2022/2023
(1)	(2)	(3)	(4)	(5)	(6)	(7)
Landasan Ulin	4	4	39	44	203	218
Liang Anggang	3	3	12	13	51	63
Cempaka	6	6	33	33	270	277
Banjarbaru Utara	4	5	15	22	114	132
Banjarbaru Selatan	3	3	19	20	125	121
Kota Banjarbaru	20	21	118	132	763	811

Sumber/Source: Kementerian Agama, Data Semester Ganjil/Ministry of Religious Affairs, Odd Semester Data

Tabel 4.1.3
Table**Jumlah Sekolah, Guru, dan Murid Sekolah Dasar (SD)
di Bawah Kementerian Pendidikan dan Kebudayaan
Menurut Kecamatan di Kota Banjarbaru, 2021/2022 dan
2022/2023*****Number of Schools, Teachers, and Pupils in Primary Schools
Under The Ministry of Education and Culture by Subdistrict
in Banjarbaru Municipality, 2021/2022 and 2022/2023***

Kecamatan Subdistrict	Sekolah/Schools					
	Negeri/Public		Swasta/Private		Jumlah/Total	
	2021/2022	2022/2023	2021/2022	2022/2023	2021/2022	2022/2023
(1)	(2)	(3)	(4)	(5)	(6)	(7)
Landasan Ulin	16	16	3	3	19	19
Liang Anggang	8	8	4	4	12	12
Cempaka	15	15	1	1	16	16
Banjarbaru Utara	17	17	8	8	25	25
Banjarbaru Selatan	12	12	5	5	17	17
Kota Banjarbaru	68	68	21	21	89	89

Lanjutan Tabel/Continued Table 4.1.3

Kecamatan Subdistrict	Guru ¹ /Teachers ¹					
	Negeri/Public		Swasta/Private		Jumlah/Total	
	2021/2022	2022/2023	2021/2022	2022/2023	2021/2022	2022/2023
(1)	(8)	(9)	(10)	(11)	(12)	(13)
Landasan Ulin	313	353	29	42	342	395
Liang Anggang	162	188	26	48	188	236
Cempaka	152	173	10	18	162	191
Banjarbaru Utara	228	259	157	168	385	427
Banjarbaru Selatan	233	241	73	98	306	339
Kota Banjarbaru	1 088	1 214	295	374	1 383	1 588

Lanjutan Tabel/*Continued Table* 4.1.3

Kecamatan Subdistrict	Murid/Students					
	Negeri/Public		Swasta/Private		Jumlah/Total	
	2021/2022	2022/2023	2021/2022	2022/2023	2021/2022	2022/2023
(1)	(14)	(15)	(16)	(17)	(18)	(19)
Landasan Ulin	6 576	6 590	696	724	7 272	7 314
Liang Anggang	2 983	2 755	844	899	3 827	3 654
Cempaka	2 059	2 035	93	83	2 152	2 118
Banjarbaru Utara	4 873	4 684	2 564	2 607	7 437	7 291
Banjarbaru Selatan	3 829	2 840	589	807	4 418	3 647
Kota Banjarbaru	20 320	18 904	4 786	5 120	25 106	24 024

Catatan/Note: ¹ Jumlah guru termasuk kepala sekolah dan guru/*The total of teachers including headmaster and teacher*

Sumber/Source: Kementerian Pendidikan dan Kebudayaan, Data Semester Ganjil/*Ministry of Educations and Culture, Odd Semester Data*

Tabel 4.1.4 **Jumlah Sekolah, Guru, dan Murid Madrasah Ibtidaiyah (MI) di Bawah Kementerian Agama Menurut Kecamatan di Kota Banjarbaru, 2021/2022 dan 2022/2023**
Number of Schools, Teachers, and Pupils in Madrasah Ibtidaiyah (MI) Under The Ministry of Religious Affairs by Subdistrict in Banjarbaru Municipality, 2021/2022 and 2022/2023

Kecamatan Subdistrict	Sekolah/Schools					
	Negeri/Public		Swasta/Private		Jumlah/Total	
	2021/2022	2022/2023	2021/2022	2022/2023	2021/2022	2022/2023
(1)	(2)	(3)	(4)	(5)	(6)	(7)
Landasan Ulin	-	-	2	2	2	2
Liang Anggang	-	-	5	6	5	6
Cempaka	1	1	5	5	6	6
Banjarbaru Utara	-	-	-	-	-	-
Banjarbaru Selatan	-	-	1	1	1	1
Kota Banjarbaru	1	1	13	14	14	15

Lanjutan Tabel/*Continued Table* 4.1.4

Kecamatan Subdistrict	Guru ¹ /Teachers ¹					
	Negeri/Public		Swasta/Private		Jumlah/Total	
	2021/2022	2022/2023	2021/2022	2022/2023	2021/2022	2022/2023
(1)	(8)	(9)	(10)	(11)	(12)	(13)
Landasan Ulin	-	-	39	39	39	39
Liang Anggang	-	-	85	85	85	85
Cempaka	23	25	95	95	118	120
Banjarbaru Utara	-	-	-	-	-	-
Banjarbaru Selatan	-	-	12	14	12	14
Kota Banjarbaru	23	25	231	233	254	258

Lanjutan Tabel/*Continued Table* 4.1.4

Kecamatan Subdistrict	Murid/Students					
	Negeri/Public		Swasta/Private		Jumlah/Total	
	2021/2022	2022/2023	2021/2022	2022/2023	2021/2022	2022/2023
(1)	(14)	(15)	(16)	(17)	(18)	(19)
Landasan Ulin	-	-	651	670	651	670
Liang Anggang	-	-	1 585	1 637	1 585	1 637
Cempaka	246	258	1 538	1542	1 784	1 800
Banjarbaru Utara	-	-	-	-	-	-
Banjarbaru Selatan	-	-	194	205	194	205
Kota Banjarbaru	246	258	3 968	4 054	4 214	4 312

Sumber/Source: Kementerian Agama, Data Semester Ganjil/Ministry of Religious Affairs, Odd Semester Data

Tabel
Table 4.1.5

Jumlah Sekolah, Guru, dan Murid Sekolah Menengah Pertama (SMP) di Bawah Kementerian Pendidikan dan Kebudayaan Menurut Kecamatan di Kota Banjarbaru, 2021/2022 dan 2022/2023

Number of Schools, Teachers, and Pupils in Junior High Schools Under The Ministry of Education and Culture by Subdistrict in Banjarbaru Municipality, 2021/2022 and 2022/2023

Kecamatan Subdistrict	Sekolah/Schools					
	Negeri/Public		Swasta/Private		Jumlah/Total	
	2021/2022	2022/2023	2021/2022	2022/2023	2021/2022	2022/2023
(1)	(2)	(3)	(4)	(5)	(6)	(7)
Landasan Ulin	3	3	1	1	4	4
Liang Anggang	3	3	1	1	4	4
Cempaka	3	3	-	-	3	3
Banjarbaru Utara	3	3	5	5	8	8
Banjarbaru Selatan	3	3	3	3	6	6
Kota Banjarbaru	15	15	10	10	25	25

Lanjutan Tabel/*Continued Table* 4.1.5

Kecamatan Subdistrict	Guru ¹ /Teachers ¹					
	Negeri/Public		Swasta/Private		Jumlah/Total	
	2021/2022	2022/2023	2021/2022	2022/2023	2021/2022	2022/2023
(1)	(8)	(9)	(10)	(11)	(12)	(13)
Landasan Ulin	80	92	15	16	95	108
Liang Anggang	117	121	28	26	145	147
Cempaka	68	73	-	0	68	73
Banjarbaru Utara	102	108	73	77	175	185
Banjarbaru Selatan	108	111	41	42	149	153
Kota Banjarbaru	475	505	157	161	632	666

Lanjutan Tabel/*Continued Table* 4.1.5

Kecamatan Subdistrict	Murid/Students					
	Negeri/Public		Swasta/Private		Jumlah/Total	
	2021/2022	2022/2023	2021/2022	2022/2023	2021/2022	2022/2023
(1)	(14)	(15)	(16)	(17)	(18)	(19)
Landasan Ulin	1 403	1 395	214	204	1 617	1 599
Liang Anggang	2 113	2 099	279	281	2 392	2 380
Cempaka	925	919	-	-	925	919
Banjarbaru Utara	1 740	1 731	822	824	2 562	2 555
Banjarbaru Selatan	1 834	1 840	399	402	2 233	2 242
Kota Banjarbaru	8 015	7 984	1 714	1 711	9 729	9 695

Catatan/Note: ¹ Jumlah guru termasuk kepala sekolah dan guru/*The total of teachers including headmaster and teacher*

Sumber/Source: Kementerian Pendidikan dan Kebudayaan, Data Semester Ganji/*Ministry of Educations and Culture, Odd Semester Data*

Tabel
Table 4.1.6

Jumlah Sekolah, Guru, dan Murid Madrasah Tsanawiyah (MTs) di Bawah Kementerian Agama Menurut Kecamatan di Kota Banjarbaru, 2021/2022 dan 2022/2023
Number of Schools, Teachers, and Pupils in Madrasah Tsanawiyah (MTs) Under The Ministry of Religious Affairs by Subdistrict in Banjarbaru Municipality, 2021/2022 and 2022/2023

Kecamatan Subdistrict	Sekolah/Schools					
	Negeri/Public		Swasta/Private		Jumlah/Total	
	2021/2022	2022/2023	2021/2022	2022/2023	2021/2022	2022/2023
(1)	(2)	(3)	(4)	(5)	(6)	(7)
Landasan Ulin	-	-	2	2	2	2
Liang Anggang	-	-	6	6	6	6
Cempaka	-	-	3	3	3	3
Banjarbaru Utara	-	-	-	-	-	-
Banjarbaru Selatan	-	-	3	3	3	3
Kota Banjarbaru	-	-	14	14	14	14

Lanjutan Tabel/Continued Table 4.1.6

Kecamatan Subdistrict	Guru ¹ /Teachers ¹					
	Negeri/Public		Swasta/Private		Jumlah/Total	
	2021/2022	2022/2023	2021/2022	2022/2023	2021/2022	2022/2023
(1)	(8)	(9)	(10)	(11)	(12)	(13)
Landasan Ulin	-	-	38	38	38	38
Liang Anggang	-	-	167	165	167	165
Cempaka	-	-	76	76	76	76
Banjarbaru Utara	-	-	-	-	-	-
Banjarbaru Selatan	-	-	41	41	41	41
Kota Banjarbaru	-	-	322	320	322	320

Lanjutan Tabel/*Continued Table* 4.1.6

Kecamatan Subdistrict	Murid/Students					
	Negeri/Public		Swasta/Private		Jumlah/Total	
	2021/2022	2022/2023	2021/2022	2022/2023	2021/2022	2022/2023
(1)	(14)	(15)	(16)	(17)	(18)	(19)
Landasan Ulin	-	-	426	447	426	447
Liang Anggang	-	-	2 074	2 083	2 074	2 083
Cempaka	-	-	538	543	538	543
Banjarbaru Utara	-	-	-	-	-	-
Banjarbaru Selatan	-	-	340	361	340	361
Kota Banjarbaru	-	-	3 378	3 434	3 378	3 434

Sumber/*Source*: Kementerian Agama, Data Semester Ganjil/*Ministry of Religious Affairs, Odd Semester Data*

Tabel
Table 4.1.7

Jumlah Sekolah, Guru, dan Murid Sekolah Menengah Atas (SMA) di Bawah Kementerian Pendidikan dan Kebudayaan Menurut Kecamatan di Kota Banjarbaru, 2021/2022 dan 2022/2023
Number of Schools, Teachers, and Pupils in Senior High Schools Under The Ministry of Education and Culture by Subdistrict in Banjarbaru Municipality, 2021/2022 and 2022/2023

Kecamatan Subdistrict	Sekolah/Schools					
	Negeri/Public		Swasta/Private		Jumlah/Total	
	2021/2022	2022/2023	2021/2022	2022/2023	2021/2022	2022/2023
(1)	(2)	(3)	(4)	(5)	(6)	(7)
Landasan Ulin	1	1	1	1	2	2
Liang Anggang	1	1	2	2	3	3
Cempaka	1	1	-	-	1	1
Banjarbaru Utara	1	1	5	5	6	6
Banjarbaru Selatan	1	1	2	2	3	3
Kota Banjarbaru	5	5	10	5	15	15

Lanjutan Tabel/Continued Table 4.1.7

Kecamatan Subdistrict	Guru ¹ /Teachers ¹					
	Negeri/Public		Swasta/Private		Jumlah/Total	
	2021/2022	2022/2023	2021/2022	2022/2023	2021/2022	2022/2023
(1)	(8)	(9)	(10)	(11)	(12)	(13)
Landasan Ulin	9	14	11	12	20	26
Liang Anggang	53	54	24	24	77	78
Cempaka	57	59	-	-	57	59
Banjarbaru Utara	67	61	50	44	117	105
Banjarbaru Selatan	52	50	24	19	76	69
Kota Banjarbaru	238	238	109	99	338	559

Lanjutan Tabel/*Continued Table* 4.1.7

Kecamatan Subdistrict	Murid/Students					
	Negeri/Public		Swasta/Private		Jumlah/Total	
	2021/2022	2022/2023	2021/2022	2022/2023	2021/2022	2022/2023
(1)	(14)	(15)	(16)	(17)	(18)	(19)
Landasan Ulin	116	186	32	31	148	217
Liang Anggang	926	942	199	235	1 125	1 177
Cempaka	1 058	1 094	-	-	1 058	1 094
Banjarbaru Utara	99	1 008	523	550	622	1558
Banjarbaru Selatan	863	879	119	126	982	1005
Kota Banjarbaru	3 062	4 109	873	942	3 935	5 051

Catatan/Note: ¹ Jumlah guru termasuk kepala sekolah dan guru/*The total of teachers including headmaster and teacher*

Sumber/Source: Kementerian Pendidikan dan Kebudayaan, Data Semester Ganjil/*Ministry of Educations and Culture, Odd Semester Data*

Tabel
Table 4.1.8

Jumlah Sekolah, Guru, dan Murid Sekolah Menengah Kejuruan (SMK) di Bawah Kementerian Pendidikan dan Kebudayaan Menurut Kecamatan di Kota Banjarbaru, 2021/2022 dan 2022/2023
Number of Schools, Teachers, and Pupils in Vocational High Schools Under The Ministry of Education and Culture by Subdistrict in Banjarbaru Municipality, 2021/2022 and 2022/2023

Kecamatan Subdistrict	Sekolah/Schools					
	Negeri/Public		Swasta/Private		Jumlah/Total	
	2021/2022	2022/2023	2021/2022	2022/2023	2021/2022	2022/2023
(1)	(2)	(3)	(4)	(5)	(6)	(7)
Landasan Ulin	-	-	1	1	1	1
Liang Anggang	1	1	-	-	1	1
Cempaka	1	1	1	-	2	1
Banjarbaru Utara	1	1	3	3	4	4
Banjarbaru Selatan	2	2	5	5	7	7
Kota Banjarbaru	5	5	10	9	15	14

Lanjutan Tabel/*Continued Table* 4.1.8

Kecamatan <i>Subdistrict</i>	Guru ¹ / <i>Teachers</i> ¹					
	Negeri/ <i>Public</i>		Swasta/ <i>Private</i>		Jumlah/ <i>Total</i>	
	2021/2022	2022/2023	2021/2022	2022/2023	2021/2022	2022/2023
(1)	(8)	(9)	(10)	(11)	(12)	(13)
Landasan Ulin	-	-	24	23	24	23
Liang Anggang	37	41	-	-	37	41
Cempaka	58	62	10	-	68	62
Banjarbaru Utara	34	32	79	80	113	112
Banjarbaru Selatan	153	160	55	58	208	218
Kota Banjarbaru	282	295	168	161	450	456

Lanjutan Tabel/*Continued Table* 4.1.8

Kecamatan Subdistrict	Murid/Students					
	Negeri/Public		Swasta/Private		Jumlah/Total	
	2021/2022	2022/2023	2021/2022	2022/2023	2021/2022	2022/2023
(1)	(14)	(15)	(16)	(17)	(18)	(19)
Landasan Ulin	-	-	348	344	348	344
Liang Anggang	434	416	-	-	434	416
Cempaka	711	716	4	-	715	716
Banjarbaru Utara	225	230	1 329	1 310	1 554	2
Banjarbaru Selatan	2 123	2 037	451	404	2 574	2
Kota Banjarbaru	3 493	3 399	2 132	2 058	5 625	1 480

Catatan/Note: ¹ Jumlah guru termasuk kepala sekolah dan guru/*The total of teachers including headmaster and teacher*

Sumber/Source: Kementerian Pendidikan dan Kebudayaan, Data Semester Ganjil/*Ministry of Educations and Culture, Odd Semester Data*

Tabel
Table 4.1.9

Jumlah Sekolah, Guru, dan Murid Madrasah Aliyah (MA) di Bawah Kementerian Agama Menurut Kecamatan di Kota Banjarbaru, 2021/2022 dan 2022/2023
Number of Schools, Teachers, and Pupils in Madrasah Aliyah (MA) Under The Ministry of Religious Affairs by Subdistrict in Banjarbaru Municipality 2021/2022 and 2022/2023

Kecamatan Subdistrict	Sekolah/Schools					
	Negeri/Public		Swasta/Private		Jumlah/Total	
	2021/2022	2022/2023	2021/2022	2022/2023	2021/2022	2022/2023
(1)	(2)	(3)	(4)	(5)	(6)	(7)
Landasan Ulin	-	-	2	2	2	2
Liang Anggang	-	-	4	4	4	4
Cempaka	1	1	2	2	3	3
Banjarbaru Utara	-	-	-	-	-	-
Banjarbaru Selatan	-	-	1	1	1	1
Kota Banjarbaru	1	1	9	9	10	10

Lanjutan Tabel/*Continued Table* 4.1.9

Kecamatan Subdistrict	Guru ¹ /Teachers ¹					
	Negeri/Public		Swasta/Private		Jumlah/Total	
	2021/2022	2022/2023	2021/2022	2022/2023	2021/2022	2022/2023
(1)	(8)	(9)	(10)	(11)	(12)	(13)
Landasan Ulin	-	-	33	33	33	33
Liang Anggang	-	-	109	112	109	112
Cempaka	30	30	48	48	78	78
Banjarbaru Utara	-	-	-	-	-	-
Banjarbaru Selatan	-	-	14	14	14	14
Kota Banjarbaru	30	30	204	207	234	237

Lanjutan Tabel/*Continued Table* 4.1.9

Kecamatan Subdistrict	Murid/Students					
	Negeri/Public		Swasta/Private		Jumlah/Total	
	2021/2022	2022/2023	2021/2022	2022/2023	2021/2022	2022/2023
(1)	(14)	(15)	(16)	(17)	(18)	(19)
Landasan Ulin	-	-	163	182	163	182
Liang Anggang	-	-	2 425	2 483	2 425	2 483
Cempaka	182	190	261	268	443	458
Banjarbaru Utara	-	-	-	-	-	-
Banjarbaru Selatan	-	-	24	17	24	17
Kota Banjarbaru	182	190	2873	2 950	3 055	3 140

Sumber/Source: Kementerian Agama, Data Semester Ganjil/Ministry of Religious Affairs, Odd Semester Data

Tabel 4.1.10 **Jumlah Desa¹/Kelurahan yang Memiliki Fasilitas Sekolah Menurut Kecamatan dan Tingkat Pendidikan di Kota Banjarbaru, 2019-2022**
Number of Villages¹ Having Educational Facilities by Subdistrict and Educational Level in Banjarbaru Municipality, 2019-2022

Kecamatan Subdistrict	SD/ Primary Schools		
	2019	2020	2022
(1)	(2)	(3)	(4)
Landasan Ulin	4	4	...
Liang Anggang	4	4	...
Cempaka	4	4	...
Banjarbaru Utara	4	4	...
Banjarbaru Selatan	4	4	...
Kota Banjarbaru	20	20	...

Lanjutan Tabel/*Continued Table* 4.1.10

Kecamatan Subdistrict	SMP/Junior High School		
	2019	2020	2022
(1)	(5)	(6)	(7)
Landasan Ulin	2	2	...
Liang Anggang	3	3	...
Cempaka	4	4	...
Banjarbaru Utara	4	4	...
Banjarbaru Selatan	2	2	...
Kota Banjarbaru	15	15	...

Lanjutan Tabel/*Continued Table* 4.1.10

Kecamatan Subdistrict	SMA/Senior High School		
	2019	2020	2022
(1)	(8)	(9)	(10)
Landasan Ulin	1	1	...
Liang Anggang	3	3	...
Cempaka	3	3	...
Banjarbaru Utara	3	2	...
Banjarbaru Selatan	1	1	...
Kota Banjarbaru	11	10	...

Lanjutan Tabel/*Continued Table* 4.1.10

Kecamatan <i>Subdistrict</i>	SMK/ <i>Vocational School</i>		
	2019	2020	2022
(1)	(11)	(12)	(13)
Landasan Ulin	1	1	...
Liang Anggang	1	1	...
Cempaka	1	1	...
Banjarbaru Utara	3	3	...
Banjarbaru Selatan	4	4	...
Kota Banjarbaru	10	10	...

Lanjutan Tabel/*Continued Table* 4.1.10

Kecamatan <i>Subdistrict</i>	Perguruan Tinggi/ <i>University</i>		
	2019	2020	2022
(1)	(14)	(15)	(16)
Landasan Ulin	1	1	...
Liang Anggang	1	1	...
Cempaka	1	1	...
Banjarbaru Utara	3	3	...
Banjarbaru Selatan	4	4	...
Kota Banjarbaru	10	10	...

Catatan/*Note*: ¹ Desa pada tabel ini termasuk Unit Permukiman Transmigrasi (UPT) yang masih dibina oleh kementerian terkait dan nagari di Kabupaten/Kota Sumatera Barat/*Villages in this table include Transmigration Settlement Unit which is still fostered by the relevant ministries and the nagari in the Province of Sumatera Barat*

Sumber/*Source*: BPS, Pendataan Potensi Desa (Podes)/ *BPS–Statistics Indonesia, Village Potential Data Collection*

Tabel 4.1.11
Table

Angka Partisipasi Murni (APM) dan Angka Partisipasi Kasar (APK) Menurut Jenjang Pendidikan di Kota Banjarbaru, 2021 dan 2022
Net Participation Rates and Gross Participation Rates by Educational Level in Banjarbaru Municipality, 2021 and 2022

Jenjang Pendidikan <i>Educational Level</i>	Angka Partisipasi Murni (APM) <i>Net Participation Rates</i>		Angka Partisipasi Kasar (APK) <i>Gross Participation Rates</i>	
	2021	2022	2021	2022
(1)	(2)	(3)	(4)	(5)
SD/MI <i>Elementary School</i>	98,38	98,67	106,89	108,01
SMP/MTs <i>Junior High School</i>	79,13	78,80	86,58	90,24
SMA/SMK/MA <i>Senior High School</i>	78,26	78,80	94,41	90,24

Sumber/Source: BPS, Survei Sosial Ekonomi Nasional (Susenas)/BPS-Statistics Indonesia, National Socioeconomic Survey

Tabel 4.1.12 **Perguruan Tinggi Negeri dan Swasta Serta Fakultas di Kota Banjarbaru, 2022**
Table *State And Private University and Faculteis in Banjarbaru Municipality, 2022*

Status/ Status		Universitas/ Universities	
(1)		(2)	
1	Negeri	1	Universitas Lambung Mangkurat - Fakultas Kedokteran - Fakultas Perikanan dan Kelautan - Fakultas Pertanian - Fakultas Kehutanan - Fakultas Teknik - FKIP (Jurusan Olah Raga & DII PGSD) - Fakultas MIPA - FKIP PKh - Program Pascasarjana
		2	Politeknik Kesehatan Kemenkes Banjarmasin - Jurusan Keperawatan Banjarbaru - Jurusan Kesehatan Lingkungan Banjarbaru - Jurusan Analisis Kesehatan Banjarbaru - Jurusan Kesehatan Gigi Banjarbaru - Jurusan Kebidanan - Jurusan Gizi
2	Swasta	3	Universitas Ahmad Yani (UVAYA) Banjarmasin
		4	Universitas Islam Kalimantan (UNISKA) Banjarmasin
		5	Sekolah Tinggi Manajemen Informatika dan Komputer (STMIK) Banjarbaru
		6	Sekolah Tinggi Agama Islam (STAI) Al Falah Banjarbaru
		7	Sekolah Tinggi Kesehatan (STIKES) Husada Borneo
		8	Akademi Kebidanan (Akbid) Banjarbaru
		9	Akbid Banua Bina Husada Banjarbaru
		8	Akademi Analisis Kesehatan Borneo Lestari
		9	Akademi Kebidanan Yapkesbi
		10	Sekolah Tinggi Kesehatan (STIKES) Borneo Lestari

Sumber/Source: Badan Pusat Statistik Kota Banjarbaru/ BPS-Statistics of Banjarbaru

Tabel
Table 4.1.13

Jumlah Calon Mahasiswa, Mahasiswa, dan Kelulusan Pada Perguruan Tinggi di Kota Banjarbaru Tahun Ajaran 2021/2022
Number of Nominee Students, Students and Graduated Student In Universities of Banjarbaru Municipality, 2021/2022

Universitas/Fakultas University/Faculties	Calon Mahasiswa			Mahasiswa		Jumlah Lulusan	
	Test	Lulus	Daftar	L/ M	P/ F	L/ M	P/ F
(1)	(2)	(3)	(4)	(5)	(6)	(7)	(8)
1 Unlam							
- Fak Kedokteran	4 335	607	478	823	1 930	55	168
- Fak Perikanan dan Kelautan	586	357	255	735	705	97	125
- Fak Pertanian	561	532	456	208	248	184	210
- Fak Kehutanan	575	253	243	481	452	77	83
- Fak Teknik	4 455	900	815	1 214	1 369	264	204
- FKIP JPOK	356	146	146	458	126	117	28
- Fak MIPA	2 290	559	482	691	1 270	96	244
- FKIP PKh	99	96	96	13	83	16	43
2 Poltekkes Kemenkes Banjarmasin	5 474	725	691	370	1 762	84	546
3 Universitas Achmad Yani (UVAYA)							
- Fak Pertanian	45	45	45	22	23	12	2
- FKIP
- Fak Ilmu Administrasi
- Fak Ekonomi
4 UNISKA	...	2 152	1 821	969	809	912	
5 STMIK Banjarbaru	133	126	98	780	280	154	57
6 STAI Al Falah Banjarbaru	145	139	3	291	377	29	39
7 STIKES Husada Borneo	76	62	47	133	240	38	111
8 Akbid Banjarbaru

Lanjutan Tabel / *Continued Table* 4.1.13

Universitas/Fakultas University/Faculties		Calon Mahasiswa			Mahasiswa		Jumlah Lulusan	
		Test	Lulus	Daftar	L / M	P / F	L / M	P / F
(1)		(2)	(3)	(4)	(5)	(6)	(7)	(8)
9	Akbid Banua Bina Husada	62	54	52	-	95	-	28
10	Akademi Analisis Kesehatan Borneo Lestari
11	Akbid Yapkesbi	25	15	7	-	16	-	10
12	STIKES Borneo Lestari	889	440	432	43	121

Sumber/Source: Perguruan Tinggi se-Kota Banjarbaru/Universities of Banjarbaru

Tabel
Table 4.1.14

Jumlah Tenaga Pengajar dan Tenaga Administrasi Pada Perguruan Tinggi di Kota Banjarbaru Tahun Ajaran 2021/2022
Number of Lecturers and Administrative Staff In Universities of Banjarbaru Municipality, 2021/2022

	Universitas/Fakultas University/Faculties	Tenaga Pengajar				Tenaga Administrasi	
		Dosen Tetap		Dosen Tidak Tetap		L/ M	P/ F
		L/ M	P/ F	L/ M	P/ F		
(1)	(2)	(3)	(4)	(5)	(6)	(7)	
1	Unlam						
	- Fak Kedokteran	50	78	7	-	44	65
	- Fak Perikanan dan Kelautan	36	35	7	1	15	20
	- Fak Pertanian	59	52	4	3	15	19
	- Fak Kehutanan	27	23	12	1	11	14
	- Fak Teknik	87	48	9	3	21	18
	- FKIP JPOK	22	3	11	8	2	-
	- Fak MIPA	64	52	2	3	11	20
	- FKIP PKh	4	7	10	6	2	1
2	Poltekkes Kemenkes Banjarmasin	44	64	29	16	29	66
3	Universitas Achmad Yani (UVAYA)						
	-Fak Pertanian	17	5	-	-	-	2
	-FKIP
	-Fak Ilmu Administrasi
	-Fak Ekonomi
4	UNISKA			370		15	11
5	STMIK Banjarbaru	25	16	3	1	4	9
6	STAI Al Falah Banjarbaru	9	11	18	7	15	6
7	STIKES Husada Borneo	6	12	23	13	1	13
8	Akbid Banjarbaru

Lanjutan Tabel / Continued Table 4.1.14

	Universitas/Fakultas University/Faculties	Tenaga Pengajar				Tenaga Administrasi	
		Dosen Tetap		Dosen Tidak Tetap		L/ M	P/ F
		L/ M	P/ F	L/ M	P/ F		
(1)	(2)	(3)	(4)	(5)	(6)	(7)	
9	Akbid Banua Bina Husada	-	8	3	1	1	1
10	Akademi Analisis Kesehatan Borneo Lestari
11	Akbid Yapkesbi	2	10	3	6	2	6
12	STIKES Borneo Lestari

Sumber/ Source: Perguruan Tinggi se-Kota Banjarbaru/ Universities of Banjarbaru

4.2 KESEHATAN HEALTH

Tabel 4.2.1 Jumlah Desa/Kelurahan yang memiliki Sarana Kesehatan Menurut Kecamatan di Kota Banjarbaru, 2020-2022
Table **Number of Villages Having Health Facilities by Subdistrict in Banjarbaru Municipality, 2020-2022**

Kecamatan <i>Subdistrict</i>	Rumah Sakit <i>Hospital</i>		
	2021	2022	2022
(1)	(2)	(3)	(4)
Landasan Ulin	3	3	...
Liang Anggang	-	-	...
Cempaka	-	-	...
Banjarbaru Utara	2	2	...
Banjarbaru Selatan	1	1	...
Kota Banjarbaru	6	6	...

Lanjutan Tabel/*Continued Table* 4.2.1

Kecamatan <i>Subdistrict</i>	Rumah Sakit Bersalin <i>Maternity Hospital</i>		
	2020	2021	2022
(1)	(5)	(6)	(7)
Landasan Ulin	-	-	...
Liang Anggang	-	-	...
Cempaka	-	-	...
Banjarbaru Utara	-	-	...
Banjarbaru Selatan	-	-	...
Kota Banjarbaru	-	-	...

Lanjutan Tabel/*Continued Table* 4.2.1

Kecamatan <i>Subdistrict</i>	Poliklinik/ <i>Polyclinic</i>		
	2020	2021	2022
(1)	(8)	(9)	(10)
Landasan Ulin	4	7	...
Liang Anggang	2	3	...
Cempaka	1	1	...
Banjarbaru Utara	4	13	...
Banjarbaru Selatan	4	8	...
Kota Banjarbaru	15	32	...

Lanjutan Tabel/*Continued Table* 4.2.1

Kecamatan Subdistrict	Puskesmas Public Health Center		
	2020	2021	2022
(1)	(11)	(12)	(13)
Landasan Ulin	3	3	...
Liang Anggang	2	2	...
Cempaka	1	1	...
Banjarbaru Utara	2	2	...
Banjarbaru Selatan	2	2	...
Kota Banjarbaru	10	10	...

Lanjutan Tabel/*Continued Table* 4.2.1

Kecamatan <i>Subdistrict</i>	Puskesmas Pembantu <i>Subsidiary of Public Health Center</i>		
	2020	2021	2022
(1)	(14)	(15)	(16)
Landasan Ulin	3	5	...
Liang Anggang	2	3	...
Cempaka	3	4	...
Banjarbaru Utara	1	1	...
Banjarbaru Selatan	2	2	...
Kota Banjarbaru	11	15	...

Lanjutan Tabel/*Continued Table 4.2.1*

Kecamatan <i>Subdistrict</i>	Apotek <i>Pharmacy</i>		
	2020	2021	2022
(1)	(17)	(18)	(19)
Landasan Ulin	3	16	...
Liang Anggang	2	3	...
Cempaka	-	2	...
Banjarbaru Utara	4	20	...
Banjarbaru Selatan	4	9	...
Kota Banjarbaru	13	50	...

Catatan/*Note*: ¹ Desa pada tabel ini termasuk Unit Permukiman Transmigrasi (UPT) yang masih dibina oleh kementerian terkait dan nagari di Kabupaten/Kota Sumatera Barat/*Villages in this table include Transmigration Settlement Unit which is still fostered by the relevant ministries and the nagari in the Province of Sumatera Barat*

Sumber/*Source*: BPS, Pendataan Potensi Desa (Podes)/*BPS-Statistics Indonesia, Village Potential Data Collecting*

Tabel
Table 4.2.2

**Jumlah Tenaga Kesehatan Menurut Kecamatan di Kota
Banjarbaru, 2022**
*Number of Medical Personnel by Subdistrict in Banjarbaru
Municipality, 2022*

Kecamatan Subdistrict	Dokter ¹ Doctor ¹	Dokter Gigi ² Dentist ²	Perawat ³ Nurse ³	Bidan ³ Midwife ³	Tenaga kefarmasian Pharmacist
(1)	(2)	(3)	(4)	(5)	(6)
Landasan Ulin	91	12	379	134	56
Liang Anggang	54	5	109	37	18
Cempaka	5	1	20	25	6
Banjarbaru Utara	62	9	92	58	27
Banjarbaru Selatan	59	12	102	41	28
Kota Banjarbaru	271	39	702	295	135

Lanjutan Tabel/*Continued Table 4.2.2*

Kecamatan Subdistrict	Tenaga Kesehatan Masyarakat Public Health worker	Tenaga Kesehatan Lingkungan Enviromental Health Worker	Tenaga Gizi Nutritionist	Ahli Teknologi Laboratorium Medik Medical Laboratory Technician
(1)	(7)	(8)	(9)	(10)
Landasan Ulin	22	18	32	63
Liang Anggang	10	6	6	14
Cempaka	3	5	3	4
Banjarbaru Utara	19	9	11	27
Banjarbaru Selatan	9	9	11	16
Kota Banjarbaru	63	47	63	124

Catatan/Note: ¹ Dokter dalam tabel ini termasuk dokter spesialis (selain spesialis gigi) dan dokter umum/*Doctor in this table include medical specialist (exclude dentist specialist) and general practitioner*

² Dokter gigi dalam tabel ini termasuk dokter spesialis gigi dan dokter gigi/*Doctor in this table include dentist dan dentist specialist*

³ Perawat dan Bidan yang bekerja di Puskesmas, tidak termasuk yang berada di Rumah Sakit/*Nurses and midwives who work at the Puskesmas, not including those in the hospital*

Sumber/Source: Dinas Kesehatan Kota Banjarbaru/*Regional Office of Health of Banjarbaru Municipality*

Tabel
Table 4.2.3

Jumlah Rumah Sakit Umum, Rumah Sakit Khusus, Rumah Sakit/Rumah Bersalin, Puskesmas, Klinik/Balai Kesehatan, Posyandu, dan Polindes Menurut Kecamatan di Kota Banjarbaru, 2021 dan 2022
Number of General Hospital, Special Hospital, Maternity Hospital and Public Health Center, Medical Clinic, Integrated Service Post, Village maternity Cottage by Subdistrict in Banjarbaru Municipality, 2021 and 2022

Kecamatan Subdistrict	Rumah Sakit Umum General Hospital		Rumah Sakit Khusus Special Hospital	
	2021	2022	2021	2022
(1)	(2)	(3)	(4)	(5)
Landasan Ulin	3	3	-	-
Liang Anggang	-	1	-	-
Cempaka	-	-	-	-
Banjarbaru Utara	4	4	-	-
Banjarbaru Selatan	1	1	-	-
Kota Banjarbaru	8	9	-	-

Lanjutan Tabel/*Continued Table 4.2.3*

Kecamatan Subdistrict	Puskesmas ¹ Rawat Inap <i>Public Health Center¹ with Inpatient Care</i>		Puskesmas ¹ Non Rawat Inap <i>Public Health Center¹ without Inpatient Care</i>	
	2021	2022	2021	2022
(1)	(6)	(7)	(8)	(9)
Landasan Ulin	-	-	3	3
Liang Anggang	-	-	1	1
Cempaka	1	1	1	1
Banjarbaru Utara	-	-	2	2
Banjarbaru Selatan	-	-	2	2
Kota Banjarbaru	1	1	9	9

Lanjutan Tabel/*Continued Table* 4.2.3

Kecamatan <i>Subdistrict</i>	Klinik Pratama <i>Primary Clinic</i>		Posyandu <i>Intregrated Health Post</i>	
	2021	2022	2021	2022
(1)	(10)	(11)	(12)	(13)
Landasan Ulin	43	43
Liang Anggang	36	37
Cempaka	29	29
Banjarbaru Utara	28	28
Banjarbaru Selatan	30	30
Kota Banjarbaru	...	40	166	167

Catatan/Note: ¹ Puskesmas yang teregistrasi/*Registered Public Health Center*

Sumber/Source: Dinas Kesehatan Kota Banjarbaru/*Regional Office of Health of Banjarbaru Municipality*

Tabel
Table 4.2.4**Jumlah Puskesmas, Puskesmas Pembantu, dan Poskeskel Menurut Kecamatan di Kota Banjarbaru, 2022**
Number of Public Health Centre (PHC), Subsidiary PHC, and Poskeskel by Subdistrict in Banjarbaru Municipality, 2022

Kecamatan Subdistrict	Puskesmas TT	Puskesmas Non TT	Puskesmas Pembantu	Poskeskel
(1)	(2)	(3)	(4)	(5)
Landasan Ulin	-	3	5	2
Liang Anggang	-	1	3	4
Cempaka	1	1	4	-
Banjarbaru Utara	-	2	2	2
Banjarbaru Selatan	-	2	1	-
Jumlah/Total	1	9	15	8
2021	1	9	17	15
2020	1	9	16	...

Sumber/Source: Dinas Kesehatan Kota Banjarbaru/Regional Office of Health of Banjarbaru Municipality

Tabel
Table 4.2.5**Jumlah Tenaga Kesehatan Non Dokter Menurut Unit Kesehatan di Kota Banjarbaru, 2022**
Number of Non-Doctor Medical Workers by Health Units in Banjarbaru Municipality, 2022

Tenaga Kesehatan Medical Workers	Unit Kesehatan Health Units				
	Puskesmas	Rumah Sakit	Sarana Kesehatan Lain/ Other	Dinkes/ Kota	Jumlah/ Total
(1)	(2)	(3)	(4)	(5)	(6)
01 Medis	56	254	74	-	384
02 Perawat dan Bidan	251	743	75	12	1081
03 Farmasi	45	90	33	-	168
04 Gizi	34	29	1	-	64
05 Ketenisian Medis	46	64	18	-	128
06 Sanitasi	33	14	-	2	49
07 Kesmas	47	16	1	15	79
08 ATLM & Tenaga Teknis Biomedika	32	128	37	2	199
09 Keterampilan Fisik	-	15	-	-	15
Jumlah/Total	544	1358	239	31	2167
2021	507	1 084	120	23	1 734
2020	389	836	...	15	1 240
2019	297	385	...	6	688
2017	340	435	...	0	775

Sumber/Source: Dinas Kesehatan Kota Banjarbaru/Regional Office of Health of Banjarbaru Municipality

Tabel 4.2.6 Jumlah Dokter Menurut Unit Kerja Kesehatan di Kota Banjarbaru, 2022
Table Number of Doctor by Health Units in Banjarbaru Municipality, 2022

Unit Kesehatan Health Units	Dokter Spesialis Specialist	Dokter Umum Doctor	Dokter Gigi Dentist	Dokter Spesialis Gigi Dentist	Jumlah Total
(1)	(2)	(3)	(4)	(5)	(6)
1 Puskesmas Ranap Cempaka	-	5	1	-	6
2 Puskesmas Sungai Besar	-	4	2	-	6
3 Puskesmas Banjarbaru Selatan	-	5	1	-	6
4 Puskesmas Banjarbaru Utara	-	4	2	-	6
5 Puskesmas Sungai Ulin	-	3	2	-	5
6 Puskesmas Guntung Payung	-	7	1	-	8
7 Puskesmas Guntung Manggis	-	3	2	-	5
8 Puskesmas Landasan Ulin Timur	-	3	1	-	4
9 Puskesmas Landasan Ulin	-	5	1	-	6
10 Puskesmas Liang Anggang	-	3	1	-	4
11 RSD Idaman	31	20	3	3	57
12 RS TNI AURI Syamsudin Noor	6	5	2	-	13
13 RS TK IV Guntung Payung	8	8	-	-	16
14 RSU Mawar	7	3	1	-	11
15 RS Syifa Medika	30	20	5	4	59
16 RS Al Mansyur Medika	13	6	2	-	21
17 RS Nirwana	3	11	1	-	15
18 RS Permata Husada	2	10	1	-	13
19 RSI Sultan Agung	31	15	1	2	49
20 Sarana Pelayanan Kesehatan Lainnya	2	44	28	-	74
Jumlah/Total	133	184	58	9	384
2021	122	204	56	16	398
2020	78	120	24	...	222
2019	77	82	24	...	183
2018	24	71	14	...	104

Sumber/Source: Dinas Kesehatan Kota Banjarbaru/Regional Office of Health of Banjarbaru Municipality

Tabel 4.2.7
Table**Jumlah Ibu Bersalin, Jumlah Persalinan yang Ditolong Tenaga Kesehatan dan Jumlah Kematian Bayi yang Tercatat Menurut Puskesmas di Kota Banjarbaru, 2022**
Number of Maternal, Number of Childbirth, and Number of Infant Deaths by Public Health Centre (PHC) in Banjarbaru Municipality, 2022

Puskesmas Public Health Centre (PHC)	Ibu Bersalin Maternal	Persalinan Ditolong Oleh Tenaga Kesehatan Childbirth Helped by Medical Workers	Kematian Bayi Infant Mortality
(1)	(2)	(3)	(4)
1. Puskesmas Banjarbaru Selatan	554	554	2
2. Puskesmas Sungai Besar	286	286	-
3. Puskesmas Rawat Inap Cempaka	545	545	8
4. Puskesmas Landasan Ulin	570	570	2
5. Puskesmas Guntung Payung	444	443	3
6. Puskesmas Banjarbaru Utara	649	649	7
7. Puskesmas Liang Anggang	256	256	3
8. Puskesmas Sungai Ulin	399	399	2
9. Puskesmas Guntung Manggis	597	597	4
10 Puskesmas Landasan Ulin Tmur	318	318	1
Jumlah/Total	4618	4617	32
2021	4 808	4 463	21
2020	4 967	4 965	19
2019	5 068	5 049	9
2018	5 139	5 110	18

Sumber/Source: Dinas Kesehatan Kota Banjarbaru/Regional Office of Health of Banjarbaru Municipality

Tabel
Table 4.2.8**Jumlah Tenaga Kesehatan Non Dokter Menurut
Puskesmas di Kota Banjarbaru, 2022**
**Number of Non-Doctor Medical Workers by Public Health
Centre in Banjarbaru Municipality, 2022**

Puskesmas Public Health Centre	Tenaga Kesehatan Medical Workers									Jumlah
	Medis/Dokter	Perawat dan Bidan	Farmasi	Gizi	Teknisi Medis	Sanitasi	Kemas	ATLM&Tenaga Teknik Biomedika	Keterampilan Fisik	
(1)	(2)	(3)	(4)	(5)	(6)	(7)	(8)	(9)	(10)	(11)
1. Landasan Ulin	6	29	4	3	5	3	4	2	-	56
2. Liang Anggang	4	19	7	2	4	2	6	3	-	47
3. Cempaka	6	45	6	3	6	5	3	4	-	78
4. Banjarbaru Utara	6	27	3	4	5	4	6	3	-	58
5. Banjarbaru	6	26	5	5	9	3	5	3	-	62
6. Sungai Besar	6	19	5	4	3	4	4	3	-	48
7. Guntung Payung	8	28	2	3	2	4	6	4	-	57
8. Sungai Ulin	5	23	5	4	6	2	7	3	-	55
9. Guntung Manggis	5	22	4	4	3	3	4	3	-	48
10. Landasan Ulin Timur	4	13	4	2	3	3	2	4	-	35

Sumber/Source: Dinas Kesehatan Kota Banjarbaru/Regional Office of Health of Banjarbaru Municipality

Tabel
Table 4.2.9**Jumlah Tenaga Kesehatan Non Dokter Menurut Rumah Sakit atau Rumah Bersalin di Kota Banjarbaru, 2022**
Number of Non-Doctor Medical Workers by Hospital or Maternal Hospital in Banjarbaru Municipality, 2022

Tenaga Kesehatan Medical Workers	Rumah Sakit/Rumah Bersalin Hospital/Maternal Hospital					
	RS Idaman	RSTNI AU	RS Mawar	RS TK IV Gunpay	RSU Al Mansyur Medika	RS Syifa Medika
(1)	(2)	(3)	(4)	(5)	(6)	(7)
01 Medis	57	13	11	16	21	59
02 Perawat dan Bidan	392	20	13	35	23	98
03 Farmasi	33	4	4	9	3	18
04 Gizi	22	-	1	1	1	2
05 Teknisi Medis	31	3	1	2	3	8
06 Kesehatan Lingkungan/Sanitasi	7	-	1	1	1	2
07 Kesmas	10	-	1	-	1	0
08 ATLM & Tenaga Teknis Biomedika	58	7	5	6	6	15
09 Keterampilan Fisik	10	2	-	-	-	2
Jumlah/Total	620	49	37	70	59	204
2021	592	31	28	39	33	151
2020	593	46	39	42	147	63
2019	463	28	47	32	42	149
2018	447	21	25	4	52	...

Lanjutan Tabel/Continued Table 4.2.9

Tenaga Kesehatan Medical Workers	Rumah Sakit/Rumah Bersalin Hospital/Maternal Hospital				
	RS Nirwana	RS Permata Husada	RS Sultan Agung	Sarana Yankes Lainnya	Jumlah
(1)	(2)	(3)	(4)	(5)	(6)
01 Medis	39	25	98	75	818
02 Perawat dan Bidan	6	6	7	33	123
03 Farmasi	0	1	1	1	30
04 Gizi	22	-	1	1	1
05 Teknisi Medis	-	1	0	-	15
06 Kesehatan Lingkungan/Sanitasi	1	-	1	-	14
07 Kesmas	4	-	-	1	17
08 ATLM & Tenaga Teknis Biomedika	11	4	16	37	165
09 Keterampilan Fisik	-	1	-	-	15
Jumlah/Total	78	52	183	239	1591
2021	63	35	119	136	1 227
2020
2019
2018

Sumber/Source: Dinas Kesehatan Kota Banjarbaru/Regional Office of Health of Banjarbaru Municipality

Tabel 4.2.10 Jumlah Puskesmas Keliling Kendaraan Bermotor di Setiap Puskesmas di Kota Banjarbaru, 2018-2022
Number of Mobile Public Health Centre in Banjarbaru Municipality, 2018-2022

Puskesmas PHC	Puskesmas Keliling Kendaraan Bermotor Mobile PHC				
	2018	2019	2020	2021	2022
(1)	(2)	(3)	(4)	(5)	(6)
01 Landasan Ulin	2	2	1	-	2
02 Guntung Payung	2	2	1	-	-
03 Cempaka	2	2	2	-	-
04 Sungai Besar	2	2	2	-	1
05 Banjarbaru	2	2	1	-	2
06 Banjarbaru Utara	2	2	2	-	-
07 Liang Anggang	2	2	1	-	1
08 Sungai Ulin	1	1	1	-	1
09 Guntung Manggis	-	1	1	-	1
10 Landasan Ulin Timur	-	1	1	1	1
Jumlah/Total	15	16	13	1	9

Sumber/Source: Dinas Kesehatan Kota Banjarbaru/Regional Office of Health of Banjarbaru Municipality

Tabel 4.2.11 Jumlah Kader Posyandu Menurut Kecamatan di Kota Banjarbaru, 2022
Table *Number of Posyandu Cadre by Subdistrict in Banjarbaru Municipality, 2022*

Puskesmas <i>PHC</i>	Kader Posyandu	
	Aktif <i>Active</i>	Tidak Aktif <i>Passive</i>
(1)	(2)	(3)
01 Landasan Ulin	359	-
02 Liang Anggang	296	-
03 Cempaka	232	-
04 Banjarbaru Selatan	248	-
05 Banjarbaru Utara	224	-
Jumlah/Total	1 359	-
2021	1 340	-
2020	1 338	-
2019	915	-
2018	890	135

Sumber/Source: Dinas Kesehatan Kota Banjarbaru/Regional Office of Health of Banjarbaru Municipality

Tabel
Table 4.2.12**Kegiatan Poliklinik Gigi Pada Rumah Sakit Daerah (RSD)
Idaman Banjarbaru, 2022**
*Activity of Dental Polyclinic in Idaman Regional Hospital of
Banjarbaru, 2022*

Bulan Month	Jenis Kegiatan/Kind of Activity			
	Prident Priodent	Pulpa Pulpa	Abses Abscess	Jumlah Total
(1)	(2)	(3)	(4)	(5)
1 Januari/January	18	296	11	325
2 Februari/February	15	217	9	241
3 Maret/March	22	274	21	317
4 April/April	18	261	17	296
5 Mei/May	16	208	9	233
6 Juni/June	15	345	24	384
7 Juli/July	16	282	17	315
8 Agustus/August	19	303	18	340
9 September/September	25	310	17	352
10 Oktober/October	24	255	12	291
11 November/ November	20	260	18	298
12 Desember/ December	16	204	17	237
Jumlah/Total	224	3215	190	3 629
2021	303	1 770	1 086	3 159
2020	916	4012	133	5 061
2019	776	7 616	111	8 503
2018	1 392	3 418	151	4 961

Sumber/Source: Rumah Sakit Daerah Idaman Banjarbaru/Idaman Regional Hospital of Banjarbaru

Tabel 4.2.13 Kegiatan Poliklinik Kandungan Pada RSD Idaman Banjarbaru, 2022
Table Activity of Fetus Polyclinic in Idaman Regional Hospital of Banjarbaru, 2022

Bulan Month	Kunjungan Baru New Visit	Kunjungan Lama Old Visit	Jumlah Total
(1)	(2)	(3)	(4)
1 Januari/January	113	238	351
2 Februari/February	89	194	283
3 Maret/March	128	229	357
4 April/April	105	274	379
5 Mei/May	120	244	364
6 Juni/June	134	293	427
7 Juli/July	117	252	369
8 Agustus/August	130	299	429
9 September/September	111	345	456
10 Oktober/October	130	297	427
11 November/November	113	311	424
12 Desember/December	114	328	442
Jumlah/Total	1 404	3 304	4 708
2021	478	2 195	2 673
2020	454	1 254	1 708
2019	868	1 717	2 585
2018	868	1 717	2 585

Sumber/Source: Rumah Sakit Daerah Idaman Banjarbaru/Idaman Regional Hospital of Banjarbaru

Tabel 4.2.14 Jumlah Kelahiran Hidup dan Mati pada RSD Idaman Banjarbaru, 2022
Table *Number of Live Birth and Stillbirth in Idaman Regional Hospital of Banjarbaru, 2022*

Bulan Month	Kelahiran Hidup Live Birth	Kelahiran Mati Stillbirth	Jumlah Total
(1)	(2)	(3)	(4)
1 Januari/January	143	3	146
2 Februari/February	122	5	127
3 Maret/March	120	1	121
4 April/April	134	1	135
5 Mei/May	170	3	173
6 Juni/June	131	-	131
7 Juli/July	125	1	126
8 Agustus/August	146	-	146
9 September/September	150	-	150
10 Oktober/October	141	-	141
11 November/November	139	-	139
12 Desember/December	150	1	151
Jumlah/Total	1 671	15	1 686
2021	1 351	16	1 367
2020	1 662	17	1 679
2019	2 616	21	2 637
2018	2 340	20	2 360

Sumber/Source: Rumah Sakit Daerah Idaman Banjarbaru/ Idaman Regional Hospital of Banjarbaru

Tabel 4.2.15 **Kegiatan Poliklinik Spesialis Anak Pada RSD Idaman Banjarbaru, 2022**
Table 4.2.15 **Activity of Specialist Children's Polyclinic in Idaman Regional Hospital of Banjarbaru, 2022**

Bulan <i>Month</i>	Kunjungan Baru <i>New Visit</i>	Kunjungan Lama <i>Old Visit</i>	Jumlah Total
(1)	(2)	(3)	(4)
1 Januari/ <i>January</i>	78	215	293
2 Februari/ <i>February</i>	61	155	216
3 Maret/ <i>March</i>	70	153	223
4 April/ <i>April</i>	78	171	249
5 Mei/ <i>May</i>	71	170	241
6 Juni/ <i>June</i>	93	235	328
7 Juli/ <i>July</i>	87	224	311
8 Agustus/ <i>August</i>	146	343	489
9 September/ <i>September</i>	190	359	549
10 Oktober/ <i>October</i>	226	441	667
11 November/ <i>November</i>	173	410	583
12 Desember/ <i>December</i>	154	388	542
Jumlah/Total	1 427	3 264	4 691
2021	211	1 208	1 419
2020	1 768	250	2 018
2019	985	4 023	5 008
2018	2 180	2 462	4 697

Sumber/Source: Rumah Sakit Daerah Idaman Banjarbaru/ *Idaman Regional Hospital of Banjarbaru*

Tabel 4.2.16
Table

**Kegiatan Poliklinik Anak (Khusus Imunisasi) Setiap Bulan
Pada Rumah Sakit Daerah Idaman Banjarbaru, 2022**
**Monthly Activity of Children Polyclinic (Only Immunization)
in Idaman Regional Hospital of Banjarbaru, 2022**

Bulan Months	BCG	Polio	DPT-HB-HIB	IPV
(1)	(2)	(3)	(4)	(5)
1 Januari/January	30	39	14	1
2 Februari/February	18	33	17	3
3 Maret/March	19	34	25	1
4 April/April	18	25	8	3
5 Mei/May	15	29	17	1
6 Juni/June	40	44	18	3
7 Juli/July	30	39	7	3
8 Agustus/August	29	42	14	2
9 September/September	29	44	16	4
10 Oktober/October	35	52	34	2
11 November/November	34	55	21	2
12 Desember/December	31	38	13	1
Jumlah/Total	328	189	204	26

Lanjutan Tabel / Continued Table 4.2.16

Bulan Months	MR	PCV	HBO
(1)	(6)	(7)	(8)
1 Januari/January	15	-	99
2 Februari/February	10	-	76
3 Maret/March	16	-	87
4 April/April	15	-	120
5 Mei/May	14	-	97
6 Juni/June	22	-	128
7 Juli/July	15	-	97
8 Agustus/August	12	-	133
9 September/September	22	-	99
10 Oktober/October	13	2	107
11 November/ November	15	15	90
12 Desember/December	18	10	135
Jumlah/Total	187	27	1 268

Sumber/Source: Rumah Sakit Daerah Idaman Banjarbaru/ Idaman Regional Hospital of Banjarbaru

Tabel
Table 4.2.17

**Kegiatan Radiologi Menurut Jenis Photo Pada RSD
Idaman Banjarbaru, 2022**
*Radiology Activity by The Kind of Photo in Idaman Regional
Hospital of Banjarbaru, 2022*

Jenis Foto <i>Kind of Photo</i>	Jumlah <i>Total</i>
(1)	(2)
Non Kontras	
1 Thorax	4 892
2 Extramitas	1 125
3 Abdomen	307
4 Kepala	221
5 Tulang Belakang	468
6 Pelvis	85
7 Gigi	1 530
8 Baby Gram	65
9 USG	1 159
10 CT SCAN NON CONTRAS	708
Kontras	
1 BNO IVP	20
2 OMD	12
3 Cystogram	-
4 Esofagogram	-
5 HSG	29
6 CT SCAN CONTRAS	227
Jumlah/Total	10 848
2021	8 293
2020	6 654
2019	...
2018	10 205

Sumber/Source: Rumah Sakit Daerah Idaman Banjarbaru/ *Idaman Regional Hospital of Banjarbaru*

Tabel 4.2.18 Jumlah Akseptor Keluarga Berencana Aktif Menurut Pemakaian Alat/Cara Kontrasepsi di Kota Banjarbaru, 2022
Number of Active Acceptor by Kind Contraception in Banjarbaru Municipality, 2022

Kecamatan Subdistrict	IUD IUD	MOP MOP	MOW MOW	Implan Implant
(1)	(2)	(3)	(4)	(5)
01 Landasan Ulin	345	16	171	501
02 Liang Anggang	167	7	109	232
03 Cempaka	91	7	54	243
04 Banjarbaru Utara	401	7	114	177
05 Banjarbaru Selatan	234	14	109	143
Jumlah/Total	1 238	51	557	1 296
2021
2020	1 265	88	647	2 260
2019	1 469	84	579	1 671
2018	1 320	83	564	1 519

Lanjutan Tabel / *Continued Table* 4.2.18

Kecamatan Subdistrict	Suntikan Injection	PIL Tablet	Kondom Condom	Jumlah Total
(1)	(6)	(7)	(8)	(9)
01 Landasan Ulin	2 775	1 802	195	5 805
02 Liang Anggang	2 401	2 113	167	5 196
03 Cempaka	2 698	1 599	44	4 736
04 Banjarbaru Utara	1 423	1 301	289	3 712
05 Banjarbaru Selatan	1 875	1 924	197	4 496
Jumlah/Total	11 172	8 739	892	23 945
2021
2020	14 172	10 765	1 121	30 318
2019	13 579	11 915	1 401	30 698
2018	13 228	11 085	776	28 575

Sumber/Source: Dinas Pengendalian Penduduk, KB, Pemberdayaan Masyarakat, Perempuan, dan Perlindungan Anak Kota Banjarbaru/Regional Office of Women's Empowerment, Children's Services, Population Control and Family Planning of Banjarbaru Municipality

Tabel 4.2.19 Jumlah Akseptor Keluarga Berencana Baru Menurut Pemakaian Alat/Cara Kontrasepsi di Kota Banjarbaru, 2022
Number of New Acceptor by Kind Contraception in Banjarbaru Municipality, 2022

Kecamatan Subdistrict	IUD IUD	MOP MOP	MOW MOW	Implan Implant
(1)	(2)	(3)	(4)	(5)
01 Landasan Ulin	38	-	27	157
02 Liang Anggang	17	-	2	54
03 Cempaka	12	-	-	44
04 Banjarbaru Utara	17	-	2	41
05 Banjarbaru Selatan	19	-	3	34
Jumlah/Total	103	-	34	330
2021
2020	364	5	74	523
2019	327	7	96	449
2018	324	7	71	534

Lanjutan Tabel / *Continued Table* 4.2.19

Kecamatan Subdistrict	Suntikan Injection	PIL Tablet	Kondom Condom	Jumlah Total
(1)	(6)	(7)	(8)	(9)
01 Landasan Ulin	848	1 390	132	2 592
02 Liang Anggang	433	789	112	1 407
03 Cempaka	325	729	132	1 242
04 Banjarbaru Utara	638	711	41	1 450
05 Banjarbaru Selatan	417	671	89	1 233
Jumlah/Total	2 661	4 290	506	7 924
2020
2020	2 992	1 684	329	5 971
2019	3 090	1 536	293	5 798
2018	2 705	1 268	215	5 124

Sumber/Source: Dinas Pengendalian Penduduk, KB, Pemberdayaan Masyarakat, Perempuan, dan Perlindungan Anak Kota Banjarbaru/Regional Office of Women's Empowerment, Children's Services, Population Control and Family Planning of Banjarbaru Municipality

Tabel 4.2.20 **Pencapaian Target Peserta KB Aktif dan KB Baru Setiap Kecamatan di Kota Banjarbaru, 2022**
Obtained Target of New and Active Acceptor by Subdistrict in Banjarbaru Municipality, 2022

Kecamatan Subdistrict	PUS Child Bearing Age Group	K B BARU New Acceptor		K B AKTIF Active Acceptor	
		Target Target	Realisasi Actual	Target Target	Realisasi Actual
(1)	(2)	(3)	(4)	(5)	(6)
01 Landasan Ulin	9 803	2 807	2 592	4 759	5 805
02 Liang Anggang	7 903	1 758	1 407	4 146	5 196
03 Cempaka	6 208	990	1 242	6 524	4 736
04 Banjarbaru Utara	7 001	2 434	1 450	5 622	3 712
05 Banjarbaru Selatan	5 501	1 106	1 233	7 666	4 496
Jumlah/Total	36 416	9 095	7 924	23 945	30 318
2021
2020	43 006	8 567	5 971	27 368	30 318
2019	40 440	7 275	5 798	27 368	30 698
2018	39 533	6 098	5 124	28 903	28 575

Sumber/Source: Dinas Pengendalian Penduduk, KB, Pemberdayaan Masyarakat, Perempuan, dan Perlindungan Anak Kota Banjarbaru/Regional Office of Women's Empowerment, Children's Services, Population Control and Family Planning of Banjarbaru Municipality

Tabel
Table 4.2.21

Banyaknya Kasus Penyakit Menular Menurut Jenis Penyakit di Kota Banjarbaru, 2018-2022
Numbers of Contagious Disease Cases by Type of Disease in Banjarbaru Municipality, 2018-2022

Jenis Penyakit Type of Disease	2018	2019*	2020	2021	2021
(1)	(2)	(3)	(4)	(5)	(6)
01 TB/Paru-paru	454	444	251	250	453
02 Diare	4 684	4 183	2 051	1 038	1 757
03 HIV / Aids	45	42	25	26	53
04 ISPA Balita
Dengan pnemonia	874	1 099	649
Tidak dengan pnemonia	39 688	44 434	27 362
05 Malaria	23	22	27	38	74
06 Filaria	-	-	-	-	-
07 DBD	122	355	55	16	140
08 Rabies	73	115	89
09 Kusta	4	7	5	5	10
10 Pertussis	1	11	-	-	-
11 Campak	223	35	10	20	62

Sumber/Source: Dinas Kesehatan Kota Banjarbaru/Health Service of Banjarbaru Municipality

Tabel
Table 4.2.22**Hasil Pencapaian Program Imunisasi pada Bayi Menurut
Jenis Vaksinasi di Kota Banjarbaru, 2022**
*The Achievement of Infant Vaccination Program by Kind of
Vaccination in Banjarbaru Municipality, 2022*

Jenis Vaksinasi <i>Kind of Vaccination</i>	Target <i>Target</i>	Realisasi <i>Realization</i>	Persentase <i>Percentage</i>
(1)	(2)	(3)	(4)
01 BCG	4 656	4 515	97,00
02 DPT-HB1	4 812	4 604	96,00
03 DPT-HB2	4 812	4 534	94,00
04 DPT-HB3	4 812	4 513	94,00
05 Polio 1	4 656	4 516	97,00
06 Polio 2	4 812	4 604	96,00
07 Polio 3	4 812	4 529	94,00
08 Polio 4	4 812	4 487	93,00
09 Campak	4 812	4 437	92,00

Sumber/Source: Dinas Kesehatan Kota Banjarbaru/Regional Office of Health of Banjarbaru Municipality

Tabel
Table 4.2.23

Data Kematian Ibu Maternal dan Penyebabnya dirinci Menurut Kecamatan di Kota Banjarbaru, 2022
Mother Maternal Mortality and Its Causes by Subdistrict in Banjarbaru Municipality, 2022

Kecamatan Subdistrict	Jml Persalinan Number of Birth	Jml Kematian Maternal Number of Maternal Mortality	Penyebab Kematian Cause of Death				
			Pendarahan Bleeding	Hipertensi Hypertention	Infeksi Infection	Eklamsia Eclampsia	Lain-lain Others
(1)	(2)	(3)	(4)	(5)	(6)	(7)	(8)
Landasan Ulin	1 359	2	-	1	-	-	1
Liang Anggang	826	2	-	1	-	-	1
Cempaka	545	1	-	-	-	-	1
Banjarbaru Utara	1 048	-	-	-	-	-	-
Banjarbaru Selatan	840	-	-	-	-	-	-
Jumlah/Total	2 211	5	-	2	-	-	3
2021	4 808	12	-	3	-	-	9
2020
2019	4 967	4	2	-	-	2	-
2018	5 068	4	1	-	-	-	3

Sumber/Source: Dinas Kesehatan Kota Banjarbaru/Regional Office of Health of Banjarbaru Municipality

Tabel 4.2.24 **Banyaknya Bayi Lahir Hidup dan Lahir Mati Menurut Kecamatan di Kota Banjarbaru, 2022**
The Number of Infant Born Alive or Dead by Subdistrict in Banjarbaru Municipality, 2022

Kecamatan Subdistrict	Bayi Lahir Hidup Infant Born Alive	Bayi Lahir Mati Infant Born Dead
(1)	(2)	(3)
01 Landasan Ulin	1 355	7
02 Liang Anggang	816	8
03 Cempaka	548	4
04 Banjarbaru Utara	1 048	4
05 Banjarbaru Selatan	844	2
Jumlah/Total	2 208	25
2021	4 468	21
2020
2019	4 956	16
2018	5 068	-

Sumber/Source: Dinas Kesehatan Kota Banjarbaru/Regional Office of Health of Banjarbaru Municipality

Tabel 4.2.25 **Data Kematian Bayi Berumur 0-6 Bulan dan Penyebabnya Menurut Puskesmas, 2022**
Table 4.2.25 **Infant Aged 0-6 Day's Mortality and Its Cause by PHC, 2022**

Puskesmas PHC	Penyebab Kematian Bayi Cause of Death		
	Asfiksia Asfiksia	BBLR dan Prematur Low Born Infant Weight and Premature	Lain-lain Others
(1)	(2)	(3)	(4)
Guntung Payung	-	1	-
Guntung Manggis	-	2	1
Landasan Uin Timur	-	-	1
Landasan Ulin	-	1	-
Liang Anggang	-	2	-
Rawat Inap Cempaka	3	2	-
Sungai Ulin	-	1	1
Banjarbaru Utara	2	-	2
Sungai Besar	-	-	-
Banjarbaru Selatan	1	-	1
Jumlah/Total	6	9	6
2021	8	1	4
2020
2019	3	6	10
2018	3	2	3

Sumber/Source: Dinas Kesehatan Kota Banjarbaru/Regional Office of Health of Banjarbaru Municipality

Tabel 4.2.26 Data Kematian Bayi Berumur 7-28 Hari dan Penyebabnya Menurut Puskesmas di Kota Banjarbaru, 2022
Table 4.2.26 Infant Aged 7-28 Days' Mortality and Its Cause by PHC in Banjarbaru Municipality, 2022

Puskesmas PHC	Penyebab Kematian Bayi Cause of Death		
	Asfiksia Asfiksia	BBLR dan Prematur Low Born Infant Weight and Premature	Lain-lain Others
(1)	(2)	(3)	(4)
Guntung Payung	-	-	-
Guntung Manggis	-	1	-
Landasan Uin Timur	-	-	-
Landasan Ulin	-	1	-
Liang Anggang	-	-	-
Rawat Inap Cempaka	-	1	2
Sungai Ulin	-	-	-
Banjarbaru Utara	-	1	1
Sungai Besar	-	-	-
Banjarbaru Selatan	-	-	-
Jumlah/Total	-	4	3
2021	-	3	1
2020
2019	3	6	10
2018	3	2	3

Sumber/Source: Dinas Kesehatan Kota Banjarbaru/Regional Office of Health of Banjarbaru Municipality

Tabel 4.2.27
Table

Data Kematian Bayi Berumur 29 Hari – 1 Tahun dan Penyebabnya Menurut Puskesmas di Kota Banjarbaru, 2022
Infant Aged 29 Days – 1 Year's Mortality and Its Cause by PHC in Banjarbaru Municipality, 2022

Puskesmas PHC	Penyebab Kematian Bayi Cause of Death		
	Asfiksia Asfiksia	BBLR dan Prematur Low Born Infant Weight and Premature	Lain-lain Others
(1)	(2)	(3)	(4)
Guntung Payung	-	-	2
Guntung Manggis	-	-	-
Landasan Uin Timur	-	-	-
Landasan Ulin	-	-	-
Liang Anggang	-	-	1
Rawat Inap Cempaka	-	-	-
Sungai Ulin	-	-	-
Banjarbaru Utara	-	-	1
Sungai Besar	-	-	-
Banjarbaru Selatan	-	-	-
Jumlah/Total	-	-	4

Sumber/Source: Dinas Kesehatan Kota Banjarbaru/Regional Office of Health of Banjarbaru Municipality

Tabel
Table 4.2.28

Jumlah Ibu Hamil, Melakukan Kunjungan K1, Melakukan Kunjungan K4, dan Mendapat Tablet Zat Besi (Fe1 dan Fe3) di Kota Banjarbaru, 2018-2022
Number of Pregnant Women, Those With One Visit and Four Visits of Antenatal Care, and Receiving Iron Supplement (Fe1 and Fe3) in Banjarbaru Municipality, 2016-2020

Tahun Years	Jumlah Ibu Hamil Pregnant Women	Melakukan Kunjungan K1 One Visit	Melakukan Kunjungan K4 Four Visits	Mendapat Zat Besi (Fe1) Receiving Iron Supplement (Fe1)	Mendapat Zat Besi (Fe3) Receiving Iron Supplement (Fe3)
(1)	(2)	(3)	(4)	(5)	(6)
2018	5 402	5 495	5 241	5 387	5 365
2019	5 419	5 362	4 845	4 955	4 890
2020	5 440	4 927	4 817	5 170	4 782
2021	5 037	5 251	4 752	5 171	4 637
2022	5 122	5 415	4 922	5 336	4 953

Sumber/Source: Dinas Kesehatan Kota Banjarbaru/Regional Office of Health of Banjarbaru Municipality

Tabel
Table 4.2.29**Jumlah Kasus/Penyakit Terbanyak pada Pasien Rawat Jalan pada Rumah Sakit Daerah Idaman Banjarbaru, 2022*****Number of Main Case of Outpatients in Idaman Banjarbaru Regional Hospital, 2022***

Nama Penyakit <i>Name of Disease</i>		Jumlah Pasien <i>Number of Patients</i>
(1)		(2)
1.	Hypertensi	3 324
2.	Nekrosis Pulpa	3 215
3.	DM	2 063
4.	Pulpitis	1 753
5.	Diabetik foot	1 617
6.	HIV	1 558
7.	Neuropathy Diabetik	1 150
8.	Impacted teeth	1 012
9.	Gerd	948
10.	Astigmatism	846

Sumber/Source: Rumah Sakit Daerah Idaman Banjarbaru/Idaman Regional Hospital of Banjarbaru

4.3 KRIMINALITAS CRIME

Tabel 4.3.1 Jumlah Tindak Pidana yang Masuk Pada Kejaksaan Negeri Banjarbaru Menurut Jenis Tindak Pidana Setiap Bulan di Kota Banjarbaru, 2020
Monthly Crime Total in Banjarbaru Attorney By Types in Banjarbaru Municipality, 2020

Bulan Month	Jenis Tindak Pidana Types of Crime					Jumlah Total
	Umum Public	Ekonomi Economy	Psikotropika Psychotropic	Senpi/ Sajam Weapon	Lain-lain Others	
(1)	(2)	(3)	(4)	(5)	(6)	(7)
1 Januari/January	14	-	15	2	7	38
2 Februari/February	8	-	10	1	2	21
3 Maret/March	22	-	12	1	1	36
4 April/April	19	-	29	1	3	52
5 Mei/May	8	-	20	2	2	32
6 Juni/June	13	-	16	1	6	36
7 Juli/July	13	-	11	1	4	29
8 Agustus/August	22	-	19	1	3	45
9 September/September	19	-	9	1	6	35
10 Oktober/October	9	-	16	2	2	29
11 November/November	8	-	15	2	4	29
12 Desember/December	7	-	12	2	-	21
Jumlah/Total	162	-	184	17	40	403
2019	199	-	202	17	46	464
2018	198	-	142	24	39	403
2017	180	-	77	17	123	397
2016	172	-	137	30	138	477

Sumber/Source: Kejaksaan Negeri Banjarbaru/ State Attorney of Banjarbaru

Tabel
Table 4.3.2

Jumlah Tindak Pidana yang Diselesaikan Kejaksaan Negeri Banjarbaru Menurut Cara Penyelesaiannya Setiap Bulan di Kota Banjarbaru, 2020
Monthly Crime Total Cleared by Banjarbaru Judiciary by Solution in Banjarbaru Municipality, 2020

Bulan Month	Cara Penyelesaiannya Solution			
	Dibebaskan dari Tahanan Released	Dilimpah kan ke PN Transferred to State Court	Dikirim ke Kejari Lain Sent to Other Attorney	Di vonis/ bebas Verdict/ Free
(1)	(2)	(3)	(4)	(5)
1 Januari/January	-	38	-	38
2 Februari/February	-	21	-	21
3 Maret/March	-	36	-	36
4 April/April	-	52	-	52
5 Mei/May	-	32	-	32
6 Juni/June	-	36	-	35
7 Juli/July	-	29	-	29
8 Agustus/August	-	45	-	43
9 September/ September	-	35	-	35
10 Oktober/October	-	29	-	22
11 November/ November	-	29	-	2
12 Desember/ December	-	21	-	-
Jumlah/Total	-	403	-	345
2019	-	403	-	403
2018	-	397	-	397
2017	-	477	-	477
2016	-	477	-	477

Sumber/Source: Kejaksaan Negeri Banjarbaru/ State Attorney of Banjarbaru

Tabel
Table 4.3.3

**Jumlah Perkara yang Masuk Termasuk Pelanggaran
Lalulintas Dirinci Menurut Jenis Perkara Setiap Bulan di
Kota Banjarbaru, 2022**
*Monthly Number of Incoming Cases Including Traffic
Offense by Type of Case in Banjarbaru Municipality, 2022*

Bulan Month	Per k a r a Cases			Jumlah Total
	Biasa/ Tolakan	Sumir/ Singkat	Rool / Pelanggaran	
(1)	(2)	(3)	(4)	(5)
1 Januari/January	47	3	134	184
2 Februari/February	24	13	-	37
3 Maret/March	29	10	450	489
4 April/April	34	10	200	244
5 Mei/May	21	2	90	113
6 Juni/June	40	9	230	279
7 Juli/July	19	1	100	120
8 Agustus/August	42	2	200	244
9 September/September	16	6	85	107
10 Oktober/October	31	2	100	133
11 November/November	28	4	5	37
12 Desember/December	29	1	-	30
Jumlah/Total	360	63	1 594	2 017
2021	323	-	2 436	2 759
2020	420	2	5 077	5 499
2019	418	-	10 865	11 303
2018	387	1	7 200	7 588

Sumber/Source: Pengadilan Negeri Banjarbaru/State Court of Banjarbaru

Tabel
Table 4.3.4

**Jumlah Terdakwa/Tertuduh yang Masuk Termasuk
Pelanggaran Lalulintas Menurut Jenis Terdakwa Setiap
Bulan di Kota Banjarbaru, 2022**
*Monthly Number of The Accused/Defendant Who Entered
Including Traffic Offense by Type Of Defendant in
Banjarbaru Municipality, 2022*

Bulan Month	Terdakwa Defendant			Jumlah Total
	Biasa/ Tolakan	Sumir/ Singkat	Rool / Pelanggaran	
(1)	(2)	(3)	(4)	(5)
1 Januari/January	55	3	134	192
2 Februari/February	29	13	-	42
3 Maret/March	29	10	450	489
4 April/April	42	10	200	252
5 Mei/May	28	2	90	120
6 Juni/June	45	9	230	284
7 Juli/July	23	1	100	124
8 Agustus/August	47	2	200	249
9 September/September	17	6	85	108
10 Oktober/October	35	2	100	137
11 November/November	34	4	5	43
12 Desember/December	39	1	-	40
Jumlah/Total	423	63	1 594	2 080
2021	385	-	2 436	2 821
2020	524	4	5 077	5 605
2019	533	-	10 865	11 318
2018	466	-	7 200	7 667

Sumber/Source: Pengadilan Negeri Banjarbaru/State Court of Banjarbaru

Tabel
Table 4.3.5

Jumlah Perkara Termasuk Pelanggaran Lalulintas yang Diselesaikan Menurut Jenis Perkara Setiap Bulan di Kota Banjarbaru, 2022
Monthly Number of Completed Cases Including Traffic Offenses By Type of Case in Banjarbaru Municipality, 2022

Bulan Month	Perkara Cases			Jumlah Total
	Biasa/Tolakan	Sumir/ Singkat	Rool / Pelanggaran	
(1)	(2)	(3)	(4)	(5)
1 Januari/January	10	3	134	147
2 Februari/February	27	13	-	40
3 Maret/March	40	10	450	500
4 April/April	37	10	200	247
5 Mei/May	12	2	90	104
6 Juni/June	27	9	230	266
7 Juli/July	31	1	100	132
8 Agustus/August	24	2	200	226
9 September/September	34	6	85	125
10 Oktober/October	22	2	100	124
11 November/November	32	4	5	41
12 Desember/December	62	1	-	63
Jumlah/Total	358	63	1 594	2 015
2021	367	-	2 436	2 803
2020	431	-	5 014	5 445
2019	440	-	10 865	11 305
2018	400	1	7 200	7 601

Sumber/Source: Pengadilan Negeri Banjarbaru/State Court of Banjarbaru

Tabel
Table 4.3.6

Jumlah Terdakwa/Tertuduh Termasuk Pelanggaran Lalu lintas yang Diselesaikan Menurut Jenis Terdakwa Setiap Bulan di Kota Banjarbaru, 2022
Monthly Number of Defendants/Suspects Including Completed Traffic Offenses By Type of Defendants in Banjarbaru Municipality, 2022

Bulan Month	Terdakwa Defendant			Jumlah Total
	Biasa / Tolakan	Sumir/ Singkat	Rool / Pelanggaran	
(1)	(2)	(3)	(4)	(5)
1 Januari/January	12	4	134	138
2 Februari/February	31	11	-	42
3 Maret/March	48	7	450	505
4 April/April	39	9	200	248
5 Mei/May	12	2	90	104
6 Juni/June	41	9	230	280
7 Juli/July	39	1	100	140
8 Agustus/August	25	2	200	227
9 September/September	42	6	85	133
10 Oktober/October	25	2	100	127
11 November/November	34	4	5	43
12 Desember/December	80	1	-	81
Jumlah/Total	428	58	1594	2 080
2021	437	-	2 436	2 873
2020	531	-	5 073	5 604
2019	528	-	10 865	11 393
2018	480	1	7 200	7 681

Sumber/Source: Pengadilan Negeri Banjarbaru/State Court of Banjarbaru

Tabel
Table 4.3.7

**Jumlah Terdakwa/Tertuduh Perkara Tindak Kejahatan
Diselesaikan Menurut Sikap Terhadap Keputusan dan
Jenis Kelamin Setiap Bulan di Kota Banjarbaru, 2022**
*Monthly Number of The Accused/Suspect Cases of Crimes
Solved by The Attitude Toward The Decision And Sex in
Banjarbaru Municipality, 2022*

Bulan Month	Menerima		Banding		Grasi		Jumlah	
	Lk	Pr	Lk	Pr	Lk	Pr	Lk	Pr
(1)	(2)	(3)	(4)	(5)	(6)	(7)	(8)	(9)
1 Januari/January	11	1	-	-	-	-	11	1
2 Februari/February	27	4	-	-	-	-	27	4
3 Maret/March	45	3	-	-	-	-	45	3
4 April/April	37	2	-	-	-	-	37	2
5 Mei/May	12	-	-	-	-	-	12	-
6 Juni/June	38	3	-	-	-	-	38	3
7 Juli/July	35	1	3	-	-	-	38	1
8 Agustus/August	23	2	-	-	-	-	23	2
9 September/September	39	1	2	-	-	-	41	1
10 Oktober/October	24	1	-	-	-	-	24	1
11 November/November	32	2	-	-	-	-	32	2
12 Desember/December	66	14	-	-	-	-	66	14
Jumlah/Total	389	34	5	-	-	-	394	34
2021	371	32	28	5	-	-	399	37
2020	466	43	20	2	-	-	486	45
2019	444	39	14	2	-	-	455	41
2018	445	20	10	-	-	-	455	20

Sumber/Source: Pengadilan Negeri Banjarbaru/State Court of Banjarbaru

Tabel 4.3.8
Table

Jumlah Perkara Kejahatan Diselesaikan Menurut Jumlah Terdakwa/Tertuduh Setiap Bulan di Kota Banjarbaru, 2022
Monthly Number of Criminal Cases Solved by The Number of Defendants/Accused Each Month in Banjarbaru Municipality, 2022

Bulan Month	Jumlah Perkara dengan Terdakwa/Tertuduh Number of Cases With Defendant				
	Satu Orang	Dua Orang	Tiga Orang	Empat Orang	> 4 Orang
(1)	(2)	(3)	(4)	(5)	(6)
1 Januari/January	9	1	-	-	-
2 Februari/February	24	2	1	-	-
3 Maret/March	33	5	1	1	-
4 April/April	34	3	-	-	-
5 Mei/May	12		-	-	-
6 Juni/June	20	6	-	1	-
7 Juli/July	24	6	1	-	-
8 Agustus/August	21	3	-	-	-
9 September/September	28	6	-	-	-
10 Oktober/October	19	3	-	-	-
11 November/November	30	2	-	-	-
12 Desember/December	47	13	-	1	1
Jumlah/Total	301	50	3	3	1
2021	309	37	6	3	-
2020	345	110	54	16	5
2019	289	106	37	8	5
2018	328	116	15	8	11

Sumber/Source: Pengadilan Negeri Banjarbaru/State Court of Banjarbaru

Tabel 4.3.9 Jumlah Perkara Kejahatan Diselesaikan Setiap Bulan di Kota Banjarbaru, 2022
Table *Number of Criminal Cases Completed by Month in Banjarbaru Municipality, 2022*

Bulan Month	Jumlah Terdakwa Number of Defendant
(1)	(2)
1 Januari/January	10
2 Februari/February	27
3 Maret/March	40
4 April/April	37
5 Mei/May	12
6 Juni/June	27
7 Juli/July	31
8 Agustus/August	24
9 September/September	34
10 Oktober/October	22
11 November/November	32
12 Desember/December	62
Jumlah/Total	358
2021	347
2020	432
2019	528
2018	478

Sumber/Source: Pengadilan Negeri Banjarbaru/State Court of Banjarbaru

Tabel 4.3.10
Table

Banyaknya Peristiwa Kejahatan dan Pelanggaran yang Dilaporkan dan Diselesaikan Menurut Jenis Kejahatan di Kota Banjarbaru, 2020
Number of Crime and Offence Reported and Cleared by Kind in Banjarbaru Municipality, 2020

	Jenis Kejahatan/Pelanggaran Kind of Crime and Offence	Dilaporkan Reported	Diselesaikan Cleared	Tersangka Suspect
	(1)	(2)	(3)	(4)
A	KEJAHATAN KONVENSIONAL			
1	Pembunuhan / Kejahatan terhadap Jiwa Orang	3	-	-
2	Penganiayaan Berat (Anirat)	6	6	6
3	Penganiayaan Ringan (Aniring)	17	14	14
4	Pencurian Dgn Pemberatan (Curat)	62	48	62
5	Pencurian Dgn Kekerasan (Curas)	3	2	3
6	Pencurian Biasa (Curbis)	19	17	18
7	Pencurian Ringan	-	-	-
8	Curanmor R2	25	22	40
9	Curanmor R4	-	-	-
10	Perjudian / Permainan Judi	4	4	8
11	Penggelapan	26	19	24
12	Bawa Sajam / Lahgun Sajam	17	17	17
13	Penipuan / Perbuatan Curang	26	13	14
14	Pengrusakan / Menghancurkan Barang	5	3	3
15	Kekerasan dalam Rumah Tangga (KDRT)	6	5	4
16	Kebakaran	14	14	-
17	Pemerkosaan	2	-	-
18	Perzinahan	2	1	2
19	Pemalsuan Surat/Dokumen/Tanda Tangan	1	1	1
20	Pengeroyokan	5	2	5
21	Uu Perlindungan Anak	17	14	25
22	Uu Kesehatan	5	4	4
23	Penemuan Mayat	7	7	-
24	Penemuan Bayi / Janin	7	4	-
25	Perbuatan Yang Tdk Menyenangkan	1	1	1
26	Penadahan	18	18	20
27	Percobaan Curat	8	8	8
28	Percobaan Curbis	-	-	-
29	Penggelapan Dlm Jabatan	4	4	7
30	Penculikan	2	-	-

Lanjutan Tabel / Continued Table 4.3.10

Jenis Kejahatan/Pelanggaran Kind of Crime and Offence		Dilaporkan Reported	Diselesaikan Cleared	Tersangka Suspect
(1)	(2)	(3)	(4)	
31	Pencemaran Nama Baik	1	-	-
32	Vcd Porno / Bajakan	1	-	-
33	Perdagangan Manusia / Trafficking In Person (Lokal / Dlm Negeri)	-	-	-
34	Kjht Dunia Maya / Cyber Crime (Lokal / Dlm Negeri)	1	1	1
35	Miras	17	17	17
36	PSK / Tipiring	54	54	54
37	Penghinaan	9	9	9
38	Mengedarkan Obat Keras / Tidak Izin Penedaran	-	-	-
39	Laka Lantas (Tanpa Korban Manusia)	53	46	-
40	Laka Lantas Korban Mati	18	9	2
41	Kejahatan Konvensional Lainnya	16	10	11
	JUMLAH	482	394	380
B KEJAHATAN TRANSNASIONAL				
1	Narkotika	160	160	246
2	Uang Palsu	-	-	-
3	Psikotropika	-	-	-
4	Pencucian Uang / Money Laundry	-	-	-
5	Kejahatan Ekonomi Lintas Negara / Trans Economy Crime	-	-	-
6	Penyeludupan Dan Perdagangan Senjata Api / Arm Smugling	-	-	-
7	Perdagangan Manusia / Trafficking In Person	-	-	-
8	Kejahatan Dunia Maya / Cyber Crime	2	2	2
9	Perampokan / Pembajakan	-	-	-
10	Kejahatan Transnasional Lainnya	-	-	-
	JUMLAH	162	162	248
C KEJAHATAN TERHADAP KEKAYAAN NEGARA				
1	Korupsi	2	-	-
2	Illegal Logging	-	-	-
3	Illegal Fishing	-	-	-
4	Illegal Minning	-	-	-
5	Illegal Bbm	3	3	3
6	Pemalsuan Mata Uang / Uang Kertas	-	-	-

Lanjutan Tabel / *Continued Table* 4.3.10

Jenis Kejahatan/Pelanggaran Kind of Crime and Offence		Dilaporkan Reported	Diselesaikan Cleared	Tersangka Suspect
(1)		(2)	(3)	(4)
7	Penyelundupan	-	-	-
8	Cukai	-	-	-
9	Lingkungan Hidup	-	-	-
10	Karantina	-	-	-
11	Fiskal	-	-	-
12	Pemalsuan Mata Uang Dan Uang Kertas	-	-	-
13	Imigrasi	-	-	-
14	Pajak	-	-	-
15	Pel Di Landas Kontinen Indonesia	-	-	-
16	Pel Ketentuan Perikanan	-	-	-
17	Pel Wil Perairan	-	-	-
18	Kejahatan terhadap Kekayaan Negara Lainnya	-	-	-
JUMLAH		5	3	3
D KEJAHATAN BERIMPLIKASI KONTIJENSI				
1	Konflik Sara (Suku, Agama, Ras Dan Antar Golongan)	-	-	-
2	Separatisme	-	-	-
3	Bencana Alam	-	-	-
4	Terorisme	-	-	-
5	Thdp Keamanan Negara / Makar	-	-	-
6	Thdp Martabat Kedudukan Pres/Waspres	-	-	-
7	Konflik Oknum TNI - Polri / Konflik Aparat	-	-	-
8	Bentrok Massa	-	-	-
9	Pemogokan Buruh	-	-	-
10	Unjuk Rasa Anarkis	-	-	-
11	Perkelahian Pelajar / Mahasiswa	-	-	-
12	Perkelahian Tanding Satu / Lawan Satu	-	-	-
13	Kejahatan Berimplikasi Kontijensi Lainnya	-	-	-
JUMLAH		-	-	3
Jumlah/Total		649	559	631

Sumber/Source: Polresta Banjarbaru/Resort Police of Banjarbaru

Tabel 4.3.11 Jumlah Gangguan Kamtibmas yang Ditangani Kantor Satuan Polisi Pamong Praja Menurut Jenis Tindakan di Kota Banjarbaru, 2022
Total Disruption of National Security Order Police That Handled By Police Civil Services By Type of Action in Banjarbaru Municipality, 2022

No	Uraian Description (1)	Jumlah Total (2)
1	Protokol Kesehatan	23 Kasus
2	Penyelenggaraan Reklame	506 Kasus
3	Gangguan Tibum dan Tranmas	78 Kasus
4	Minuman Beralkohol	418 Kasus
5	Prostitusi	30 Kasus
6	Bangunan Dibahu Jalan/Jalur Hijau	9 Kasus
7	Izin Mendirikan Bangunan	22 Kasus
8	Pedagang Kaki Lima	619 Kasus
9	PMKS	126 Kasus
10	Ceceran Tanah Urug	5 Kasus
11	Pengelolaan Rumah Kost	5 Kasus
12	Sekadup	3 Kasus
13	Anak Punk	13 Kasus
14	Pajak Daerah	3 Kasus
15	Perhotelan	10 Kasus
16	Hiburan Umum	19 Kasus
17	Peternakan	3 Kasus
18	Izin Usaha	28 Kasus
Jumlah/Total		1 920 Kasus
2021		1 597 Kasus
2020		300 Kasus
2019		170 Kasus
2018		553 Kasus

Sumber/ Source: Satuan Polisi Pamong Praja Banjarbaru/Police Officer's Civil Services of Banjarbaru Municipality

4.4 AGAMA DAN SOSIAL LAINNYA RELIGION AND OTHER SOCIAL AFFAIRS

Tabel 4.4.1 **Jumlah Penduduk Menurut Kecamatan dan Agama yang Dianut di Kota Banjarbaru, 2022**
Population by Subdistrict and Religion in Banjarbaru Municipality, 2022

Kecamatan Subdistrict	Islam	Protestan Protestant	Katolik Catholic	Hindu	Budha Buddha	Konghucu Confucius
(1)	(2)	(3)	(4)	(5)	(6)	(7)
Landasan Ulin	64 725	3 028	752	160	24	-
Liang Anggang	38 014	730	260	66	123	7
Cempaka	32 203	168	196	11	3	-
Banjarbaru Utara	45 833	2 064	716	98	46	-
Banjarbaru Selatan	43 476	1 277	434	56	66	-
Kota Banjarbaru	224 251	7 267	2 358	391	262	7

Sumber/ Source: Kementerian Agama Kota Banjarbaru/Regional Office of Ministry of Religious Affair of Banjarbaru Municipality

Tabel 4.4.2 Jumlah Tempat Peribadatan Menurut Kecamatan di Kota Banjarbaru, 2022
Number of Places of Worship by Subdistrict in Banjarbaru Municipality, 2022

Kecamatan Subdistrict	Mesjid Mosque	Mushalla Langgar Prayer Room	Gereja Protestan Protestant Church	Gereja Katholik Catholic Church	Pura Temple	Vihara Vihara
(1)	(2)	(3)	(4)	(5)	(6)	(7)
Landasan Ulin	34	43	2	1	-	-
Liang Anggang	20	54	-	-	-	-
Cempaka	18	41	-	-	-	-
Banjarbaru Utara	25	41	2	1	-	-
Banjarbaru Selatan	21	68	3	-	1	-
Kota Banjarbaru	118	247	7	2	1	-

Sumber/ Source: Kementerian Agama Kota Banjarbaru/Regional Office of Ministry of Religious Affair of Banjarbaru Municipality

Tabel
Table 4.4.3

**Jumlah Desa/Kelurahan yang Mengalami Bencana Alam¹
Menurut Kecamatan di Kota Banjarbaru, 2020-2022**
**Number of Villages that Had Natural Disaster¹ by Subdistrict
in Banjarbaru Municipality, 2020-2022**

Kecamatan Subdistrict	Banjir/Flood		
	2020	2021	2022
(1)	(2)	(3)	(4)
Landasan Ulin	-	-	...
Liang Anggang	-	-	...
Cempaka	-	-	...
Banjarbaru Utara	-	-	...
Banjarbaru Selatan	-	-	...
Kota Banjarbaru	-	-	...

Lanjutan Tabel/*Continued Table 4.4.3*

Kecamatan Subdistrict	Gempa Bumi/ <i>Earthquake</i>		
	2020	2021	2022
(1)	(5)	(6)	(7)
Landasan Ulin	-	-	...
Liang Anggang	-	-	...
Cempaka	-	-	...
Banjarbaru Utara	-	-	...
Banjarbaru Selatan	-	-	...
Kota Banjarbaru	-	-	...

Lanjutan Tabel/*Continued Table* 4.4.3

Kecamatan <i>Subdistrict</i>	Tanah Longsor/ <i>Landslide</i>		
	2020	2021	2022
(1)	(8)	(9)	(10)
Landasan Ulin	-	-	...
Liang Anggang	-	-	...
Cempaka	1	-	...
Banjarbaru Utara	-	-	...
Banjarbaru Selatan	-	-	...
Kota Banjarbaru	1	-	...

Catatan/*Note*: ¹ Desa pada tabel ini termasuk Unit Permukiman Transmigrasi (UPT) yang masih dibina oleh kementerian terkait dan nagari di Kabupaten/Kota Sumatera Barat/
Villages in this table are included in Transmigration Settlement Unit which is still fostered by the relevant ministries and the nagari in the Province of Sumatera Barat

² Terjadi dalam tiga tahun terakhir sampai dengan saat pencacahan/*Occured during the last three years by the time of enumeration*

Sumber/*Source*: BPS, Pendataan Potensi Desa (Podes)/*BPS-Statistics Indonesia, Village Potential Data Collecting*

Tabel 4.4.4 **Jumlah Pengunjung dan Anggota pada Unit Perpustakaan Daerah Kota Banjarbaru, 2022**
Number of Visitors and Members of Regional Library Units of Banjarbaru Municipality, 2022

Bulan <i>Months</i>		Pengunjung <i>Visitors</i>	Anggota <i>Members</i>
(1)		(2)	(3)
1	Januari/ <i>January</i>	980	180
2	Februari/ <i>February</i>	1 000	185
3	Maret/ <i>March</i>	1 008	180
4	April/ <i>April</i>	1 108	185
5	Mei/ <i>May</i>	1 202	190
6	Juni/ <i>June</i>	1 200	200
7	Juli/ <i>July</i>	1 210	215
8	Agustus/ <i>August</i>	1 305	250
9	September/ <i>September</i>	1 375	255
10	Oktober/ <i>October</i>	1 200	100
11	November/ <i>November</i>	1 300	118
12	Desember/ <i>December</i>	1 500	120
Jumlah/Total		14 388	2 178
2021		11 028	...
2020		5 062	292
2019		65 899	1 023
2018		52 854	1 164

Sumber/ Source: Dinas Arsip dan Perpustakaan Daerah/ *Regional Office of Libraries and Archives of Banjarbaru Municipality*

Tabel 4.4.5
Table

**Jumlah Pengunjung Menurut Tingkat Pendidikan pada
Unit Perpustakaan Daerah Kota Banjarbaru, 2018-
2022**
*Number of Regional Library Visitors by Education of
Banjarbaru Municipality, 2018-2022*

Tingkat Pendidikan Education Degrees		2018	2019	2020	2021	2022
(1)	(3)	(4)	(5)	(6)	(6)	(6)
01	PAUD	3 799	4 149	66	188	310
02	TK	3 797	4 777	73	150	650
03	SD	32 175	29 088	476	350	1 070
04	SMP	2 848	5 171	234	260	300
05	SMA	2 448	4 190	492	1 718	1 717
06	Mahasiswa	11 867	10 777	2 326	3 162	3 175
07	Umum	5 274	5 761	1 171	5 000	5 535
08	PNS	687	1 964	94	197	297
09	POLRI/TNI	37	22	-	3	106
Jumlah/Total		62 932	65 899	4 932	11 033	13 166

Sumber/ Source: Dinas Arsip dan Perpustakaan Daerah/ Regional Office of Libraries and Archives of Banjarbaru Municipality

Tabel 4.4.6
Table

Jumlah Pengunjung Museum Lambung Mangkurat Menurut Jenis Kelamin dan Jenis Pengunjung di Kota Banjarbaru, 2022
Number of Lambung Mangkurat Museum Visitors By Sex and Type of Visitors in Banjarbaru Municipality, 2022

Pengunjung Visitors	Laki-laki Man	Perempuan Woman	Jumlah Total
(1)	(2)	(3)	(4)
1 TK	2 772	2 849	5 621
2 SD	5 084	5 133	10 217
3 SMP	940	1 010	1 950
4 SMA	1 102	1 571	2 673
5 Mahasiswa	663	873	1 536
6 Tamu Asing	6	2	8
7 Tamu Negara	34	332	366
8 Tamu Peneliti	1	2	3
9 Tamu Umum	2 392	5 000	7 392
Jumlah/Total	12 994	16 772	29 766
2021	401	348	749
2020	5 212	6 607	11 819
2019	24 332	2 9287	53 619
2018	24 731	32 220	56 951

Sumber/Source: Museum Lambung Mangkurat/Lambung Mangkurat Museum

Tabel
Table 4.4.7**Jumlah Pengunjung Museum Lambung Mangkurat
Menurut Jenis Kelamin Setiap Bulan di Kota Banjarbaru,
2022**
**Monthly Number of Lambung Mangkurat Museum Visitors
By Sex in Banjarbaru Municipality, 2022**

Pengunjung Visitors	Laki-laki Man	Perempuan Woman	Jumlah Total
(1)	(2)	(3)	(4)
1 Januari/January	-	-	-
2 Februari/February	699	1 013	1 712
3 Maret/March	253	583	836
4 April/April	98	118	216
5 Mei/May	410	480	890
6 Juni/June	3 944	4 993	8 937
7 Juli/July	533	583	1 116
8 Agustus/August	611	738	1 349
9 September/September	1 046	1 390	2 436
10 Oktober/October	1 877	2 159	4 036
11 November/November	2 422	3 071	5 493
12 Desember/December	1 101	1 644	2 745
Jumlah/Total	12 994	16 772	29 766
2021	401	348	744
2020	5 212	6 607	11 819
2019	24 332	29 287	53 619
2018	24 731	32 220	56 951

Catatan/Note: Jumlah pengunjung menurun karena pandemik Covid - 19/ *The number of visitors has decreased due to the Covid-19 pandemic*

Sumber/Source: Museum Lambung Mangkurat/Lambung Mangkurat Museum

Tabel 4.4.8 **Banyaknya Perkara yang Diterima dan Diselesaikan Pengadilan Agama Dirinci Setiap Bulan di Kota Banjarbaru, 2022**
Monthly Number of Accepted and Decided Cases in Banjarbaru Municipality, 2022

Jenis Perkara <i>Kind of Cases</i>	Diterima <i>Accepted</i>	Diselesaikan <i>Decided</i>
(1)	(2)	(3)
Sisa Tahun 2021:	9	
1 Januari/January	168	80
2 Februari/February	81	127
3 Maret/March	116	120
4 April/April	46	77
5 Mei/May	96	54
6 Juni/June	125	107
7 Juli/July	212	102
8 Agustus/August	89	219
9 September/September	75	80
10 Oktober/October	71	69
11 November/November	71	83
12 Desember/December	26	63
Jumlah/ Total	1 176	1 118
2021	920	911
2020	787	770
2019	937	939
2018	915	900

Sumber/Source: Pengadilan Agama Kota Banjarbaru/Religion Court of Banjarbaru Municipality

Tabel
Table 4.4.9

**Banyaknya Jenis Perkara yang Diterima dan Diselesaikan
Pengadilan Agama Dirinci per Jenis Perkara di Kota
Banjarbaru, 2022**
*Number of Accepted and Decided Cases by Kind Of Cases in
Banjarbaru Municipality, 2022*

Jenis Perkara <i>Kind of Cases</i>		Diterima <i>Accepted</i>	Diselesaikan <i>Decided</i>
(1)		(2)	(3)
Sisa Tahun 2021:		9	
1.	Izin Poligami	3	3
2.	Pencegahan Perkawinan	-	-
3.	Penolakan Perkawinan Oleh PPN	-	-
4.	Pembatalan Perkawinan	1	1
5.	Kelalaian atas Kewajiban Suami/ Isteri	-	-
6.	Cerai Talak	154	154
7.	Cerai Gugat	527	526
8.	Harta Bersama	13	12
9.	Penguasaan Anak	8	8
10.	Nafkah Anak Oleh ibu	-	-
11.	Hak-hak Bekas Isteri	-	-
12.	Pengesahan Anak	-	-
13.	Pencabutan Kekuasaan Orangtua	1	1
14.	Perwalian	10	10
15.	Pencabutan Kekuasaan Wali	-	-
16.	Penunjukan orang lain sebagai wali	-	-
17.	Ganti rugi terhadap wali	-	-
18.	Asal usul anak	43	43
19.	Pengangkatan Anak	-	-
20.	Penolakan Perkawinan Campuran	-	-
21.	Itsbat Nikah	275	275
22.	Izin Kawin	-	-
23.	Dispensasi kawin	31	31
24.	Wali Adhal	5	5
25.	Ekonomi Syari'ah	-	-

Lanjutan Tabel / Continued Table 4.4.9

Jenis Perkara Kind of Cases	Diterima Accepted	Diselesaikan Decided
(1)	(2)	(3)
26. Kewarisan	5	4
27. Wasiat	-	-
28. Hibah	-	-
29. Wakaf	-	-
30. Zakat/Infaq/Shadaqah	-	-
31. Penetapan Ahli Waris	55	55
32. Lain-lain	45	44
Jumlah/Total	1 176	1 172
2021	920	911
2020	787	770
2019	937	939
2018	915	900

Sumber/Source: Pengadilan Agama Kota Banjarbaru/Religion Court of Banjarbaru Municipality

Tabel 4.4.10 Banyaknya Perceraian Dirinci per Jenis Penyebab di Kota Banjarbaru, 2022
Number of Divorce by The Kind of Cases in Banjarbaru Municipality, 2022

	Jenis Penyebab <i>Kind of Causes</i>	Jumlah <i>Total</i>
	(1)	(2)
1	Moral	
	• Poligami tidak sehat	6
	• Krisis Akhlaq/mabuk	2
	• Cemburu	-
2	Meninggalkan kewajiban	
	• Kawin paksa	-
	• Ekonomi	1
	• Tidak ada tanggung jawab	27
3	Kawin dibawah umur	-
4	Penganiayaan / KDRT	
	Kekejaman Jasmani	5
	Kekejaman Mental	-
5	Dihukum	3
6	Cacat Biologis	-
7	Terus menerus berselisih	
	• Politis	-
	• Gangguan Pihak ketiga	-
	• Tidak ada keharmonisan	490
8	Lain-Lain	22
	Jumlah/Total	532
	2021	532
	2020	480
	2019	549
	2018	508

Sumber/Source: Pengadilan Agama Kota Banjarbaru/Religion Court of Banjarbaru Municipality

Tabel 4.4.11 **Jumlah Talak, Cerai dan Rujuk Dirinci Setiap Bulan di Kota Banjarbaru, 2022**
Table **Number of Divorce and Reconciliation by Months in Banjarbaru Municipality, 2022**

Bulan Months	Cerai Divorce	Talak Talak	Rujuk Rujuk
(1)	(2)	(3)	(4)
1 Januari/January	46	6	-
2 Februari/February	60	20	-
3 Maret/March	55	18	-
4 April/April	37	9	-
5 Mei/May	22	11	-
6 Juni/June	46	20	-
7 Juli/July	42	16	-
8 Agustus/August	53	6	-
9 September/September	32	9	-
10 Oktober/October	26	4	-
11 November/November	38	15	-
12 Desember/December	19	5	-
Jumlah/Total	390	142	-
2021	390	142	-
2020	385	95	-
2019	404	145	-
2018	400	108	-

Sumber/Source: Pengadilan Agama Kota Banjarbaru/Religion Court of Banjarbaru Municipality

Tabel 4.4.12 **Jumlah Pernikahan Dirinci Menurut Kecamatan di Kota Banjarbaru, 2018-2022**
Table *Number of Marriages by Subdistrict in Banjarbaru Municipality, 2018-2022*

Kecamatan Subdistrict	2018	2019	2020	2021	2022
(1)	(2)	(3)	(4)	(5)	(6)
01 Landasan Ulin	428	496	473	476	473
02 Liang Anggang	263	331	301	279	281
03 Cempaka	265	246	159	208	230
04 Banjarbaru Utara	349	372	352	351	312
05 Banjarbaru Selatan	336	313	313	256	283
Jumlah/Total	1 641	1 758	1 598	1 570	1 579

Sumber/Source: Kementerian Agama Kota Banjarbaru/Regional Office of Ministry of Religious Affair of Banjarbaru Municipality

Tabel 4.4.13 **Jumlah Pernikahan Dirinci Menurut Bulan dan Kecamatan di Kota Banjarbaru, 2022**
Table 4.4.13 **Monthly Marriages by Subdistrict in Banjarbaru Municipality, 2022**

Bulan Month	Landasan Ulin	Liang Anggang	Cem- paka	Banjar baru Utara	Banjar baru Selatan	Jumlah Total
(1)	(2)	(3)	(4)	(5)	(6)	(7)
1 Januari/January	24	17	10	29	16	96
2 Februari/February	54	28	23	41	34	180
3 Maret/March	74	24	22	49	41	210
4 April/April	12	9	11	9	12	53
5 Mei/May	23	17	6	21	13	80
6 Juni/June	21	7	8	10	11	57
7 Juli/July	63	51	28	37	33	212
8 Agustus/August	55	27	58	31	37	208
9 September/ September	18	12	7	7	16	60
10 Oktober/October	56	38	20	31	29	174
11 November/ November	32	23	17	22	21	115
12 Desember/ December	41	28	20	25	20	134
Jumlah/Total	473	281	230	312	283	1579
2021	476	279	208	352	255	1 570
2020	473	301	159	352	313	1 598
2019	496	331	246	372	313	1 758
2018	428	263	265	349	336	1 641

Sumber/Source: Kementerian Agama Kota Banjarbaru/Regional Office of Ministry of Religious Affair of Banjarbaru Municipality

Tabel 4.4.14 Jumlah Akte Kelahiran dan Perkawinan Dirinci Setiap Bulan di Kota Banjarbaru, 2022
Table *Number of Birth Certificates and Marriages by Month in Banjarbaru Municipality, 2022*

Bulan Kalender Month	Akte Kelahiran Birth Certificate	Akte Perkawinan Marriage Certificate	Akte Perkawinan Marriage Certificate
(1)	(2)	(3)	(4)
1. Januari/January	538	4	147
2. Februari/February	549	13	132
3. Maret/March	585	10	197
4. April/April	531	9	106
5. Mei/May	479	3	148
6. Juni/June	778	14	154
7. Juli/July	749	7	165
8. Agustus/August	755	6	160
9. September/September	687	7	151
10. Oktober/October	550	6	146
11. November/November	660	7	152
12. Desember/December	675	6	156
Jumlah/Total	7 536	92	1 814
2021	7 745	85	...
2020	5 884	57	...
2019	5 906	79	...
2018	6 054	58	...

Sumber/Source: Dinas Kependudukan dan Pencatatan Sipil Kota Banjarbaru/Regional Office of Citizenship and Civil Registration of Banjarbaru Municipality

Tabel 4.4.15 **Jumlah Akte Kelahiran Menurut Jenisnya Dirinci Setiap Bulan di Kota Banjarbaru, 2020**
Table 4.4.15 **Monthly Birth Certificates by Types in Banjarbaru Municipality, 2020**

Bulan Month	Umum General	Exam Exam	Jumlah Total
(1)	(2)	(3)	(4)
1. Januari/January	189	431	620
2. Februari/February	179	401	580
3. Maret/March	167	281	448
4. April/April	169	82	251
5. Mei/May	173	120	293
6. Juni/June	253	295	548
7. Juli/July	183	340	523
8. Agustus/August	170	256	426
9. September/September	235	339	574
10. Oktober/October	216	312	528
11. November/November	212	357	569
12. Desember/December	205	319	524
Jumlah/Total	2 351	3 533	5 884
2019	1 259	4 647	5 906
2018	1 206	4 848	6 054
2017	1 022	5 223	6 245
2016	651	3 512	4 163

Sumber/Source: Dinas Kependudukan dan Pencatatan Sipil Kota Banjarbaru/Regional Office of Citizenship and Civil Registration of Banjarbaru Municipality

Tabel
Table 4.4.16**Jumlah Calon Jemaah Haji Menurut Jenis Kelamin dan
Kecamatan di Kota Banjarbaru, 2021**
**Number of Moslem Pilgrims Aspirant by Sex and Subdistrict
in Banjarbaru Municipality, 2021**

Kecamatan Subdistrict	Laki-laki Male	Perempuan Female	Jumlah Total
(1)	(2)	(3)	(4)
01 Landasan Ulin	728	978	1 760
02 Liang Anggang	347	402	749
03 Cempaka	421	535	956
04 Banjarbaru Utara	1 122	1 375	2 497
05 Banjarbaru Selatan	1 017	1 261	2 278
Jumlah/Total	3 689	4 551	8 240
2020	80	85	165
2019	547	698	1 245
2018	482	592	1 074
2017	422	518	940

Sumber/Source: Kementerian Agama Kota Banjarbaru/Regional Office of Ministry of Religious Affair of Banjarbaru Municipality

Tabel 4.4.17 **Jumlah Calon Jemaah Haji Menurut Kelompok Umur dan Kecamatan di Kota Banjarbaru, 2021**
Table 4.4.17 **Number of Moslem Pilgrims Aspirant by Age Groups and Subdistrict in Banjarbaru Municipality, 2021**

Kecamatan Subdistrict	Kelompok Umur (Tahun)/ Age Groups (Years)					Jumlah Total
	18-30	31-50	51-60	61-70	>70	
(1)	(2)	(3)	(4)	(5)	(6)	(7)
01 Landasan Ulin	(2)	(3)	(4)	(5)	(6)	(7)
02 Liang Anggang	273	976	384	98	29	1 760
03 Cempaka	163	425	128	27	6	749
04 Banjarbaru Utara	207	497	170	69	13	956
05 Banjarbaru Selatan	452	1 380	520	127	18	2 497
Jumlah/Total	424	1 182	486	157	29	2 278
2020	1 519	4 460	1 688	478	95	8 240
2019	11	62	54	25	13	165
2018	283	687	187	82	6	1 245
2017	232	612	177	43	9	1 074

Sumber/Source: Kementerian Agama Kota Banjarbaru/Regional Office of Ministry of Religious Affair of Banjarbaru Municipality

Tabel
Table 4.4.18

Banyaknya Ulama, Penyuluh Agama, Majelis Ta'lim dan TPA/TKA Menurut Kecamatan di Kota Banjarbaru, 2022
Number of Clergy, Religious Counselors, Majelis Ta'lim and TPA/TKA by Subdistricts in Banjarbaru Municipality, 2022

Kecamatan Subdistrict	Ulama Clergy	Peyuluh Agama Religious Counselors	Majelis Ta'lim Majelis Ta'lim	TPA/TKA TPA/TKA
(1)	(2)	(3)	(4)	(5)
01 Landasan Ulin	11	11	41	...
02 Llang Anggang	12	11	27	...
03 Cempaka	4	8	23	...
04 Banjarbaru Selatan	6	11	32	...
05 Banjarbaru Utara	10	10	29	...
Jumlah/Total	43	51	152	...
2021	...	51	151	...
2020	48	51	151	155
2019	42	51	125	155
2018	42	57	95	146

Sumber/Source: Kementerian Agama Kota Banjarbaru/Regional Office of Ministry of Religious Affair of Banjarbaru Municipality

Tabel 4.4.19 Realisasi Pemeriksaan Inspektorat Daerah Kota Banjarbaru, 2022
Table Realization Auditing by Regional Inspectorate of Banjarbaru Municipality, 2022

Bidang Kegiatan Activity Sector	Target	Realisasi Realization	Persentase Percentage (%)	Temuan Found
(1)	(2)	(3)	(4)	(5)
1. Kelurahan dan Kecamatan	31	31	100	64
2. Puskesmas	7	7	100	-
3. SD / SLTP / SMU / SMK	43	43	100	-
4. Dinas / Badan/ Kantor	218	218	100	256
5. Setdako	16	16	100	9
6. Sekretariat DPRD	14	14	100	14
7. UPT Pendidikan Kec. Wilayah I, II dan SKB	6	6	100	-
Jumlah/Total	315	315	100	343
2021	90	90	100	293
2020	135	135	100	59
2019	90	90	100	293
2018	96	96	100	97

Sumber/ Source Inspektorat Daerah Kota Banjarbaru/ Regional Inspectorate of Banjarbaru Municipality

Tabel
Table 4.4.20**Banyaknya Kasus yang Ditemukan dan Diselesaikan Oleh
Inspektorat Daerah Kota Banjarbaru, 2022**
**Number of Cases Found and Solved by Regional
Inspectorate of Banjarbaru Municipality, 2022**

Bulan Month	Banyaknya Kasus Number of Cases	
	Kasus Ditemukan Found Cases	Kasus Diselesaikan Solved Cases
(1)	(2)	(3)
1. Januari/January	-	-
2. Februari/February	-	-
3. Maret/March	-	-
4. April/April	-	-
5. Mei/May	2	1
6. Juni/June	3	-
7. Juli/July	285	284
8. Agustus/August	4	4
9. September/September	4	3
10. Oktober/October	9	7
11. Nopember/November	36	2
12. Desember/December	-	-
Jumlah/Total	343	301
2021	7	7
2020	6	6
2019	11	10

Sumber/ Source Inspektorat Daerah Kota Banjarbaru/ Regional Inspectorate of Banjarbaru Municipality

Tabel
Table 4.4.21

Daftar Ormas yang Mendaftar Keberadaannya di Kota Banjarbaru, 2020
List of Registered Organizations in Banjarbaru Municipality, 2020

	Nama Ormas Name of Organizations	Konsentrasi Bidang Concentration
	(1)	(2)
1.	Lembaga Investasi Proyek Kemanusiaan (LPIK)	Investasi
2.	Karang Taruna Tunas Muda Kota Banjarbaru	Sosial
3.	Muslimah Nahdlatul Ulama Kota Banjarbaru	Sosial
4.	ORARI Lokal Kota Banjarbaru	Kesamaan Kegiatan
5.	Wanita Katholik Republik Indonesia Kota Banjarbaru	Sosial Aktif
6.	Dewan Pimpinan Daerah Lembaga Dakwah Islam Indonesia (DPD LDII)	Keagamaan
7.	Lembaga Pengembangan Tilawatil Qur'an (LPTQ)	Pendidikan Keagamaan
8.	Palang Merah Indonesia (PMI) Kota Banjarbaru	Kepalangmerahan
9.	Badan Komunikasi Pemuda Remaja Masjid Indonesia (BKPRMI)	Keagamaan
10.	Idaman Dance Company Kota Banjarbaru	Kesenian
11.	Ikatan Pelajar Nahdlatul Ulama Kota Banjarbaru	Pengkaderan Sosial dan Keagamaan
12.	National Paralympic Committee Cabang Kota Banjarbaru	Keolahragaan disabilitas
13.	Pengurus group Shalawat Raudhatul Syarif	Seni Islam
14.	Gerakan Pramuka Kwartir Cabang	Pendidikan
15.	DPC (GERKATIN) Gerakan Untuk Kesejahteraan Tuna Rungu Indonesia	Pembinaan dan Pengembangan
16.	Lembaga Ja'mi Masjid Al Muhajirin	Keagamaan
17.	Sanggar Senam Citra	Olahraga
18.	Nahdlatul Ulama Kota Banjarbaru	Keagamaan
19.	Komite Nasional Pemuda Indonesia (KNPI) Kota Banjarbaru	Kepemudaan
20.	Yayasan Citra Anak Bangsa Kota Banjarbaru	Sosial Pendidikan
21.	Lembaga Madrasah Diniyah Takmiliah Syafaatul Mu'minin	Pendidikan Keagamaan
22.	Yayasan Citra Babur Rahman Madinatul Ilmi	Pendidikan Keagamaan
23.	Himpunan Mahasiswa Islam (HMI) Cabang Banjarbaru	Kepemudaan
24.	Perkumpulan Perempuan Wirausaha Indonesia (Perwira)	Pemberdayaan Wanita dan Ekonomi
25.	Badan Pengawasan Pembangunan dan Lingkungan Hidup (BPPLH)	Kepemudaan
26.	Lembaga Pemantau Pembangunan daerah (LP2P) Banjarbaru	Sosial Masyarakat
27.	Jaringan Pendamping Kebijakan Pembangunan DPD Kota Banjarbaru	Sosial Masyarakat
28.	Forum Komunikasi Diniyah Takmiliah (FKDT) Kota Banjarbaru	Pendidikan Keagamaan
29.	Taman Anak-Anak AL-Qur'an (TK-A) AL-FATIHAH AR-RAZZAQ	Pendidikan Keagamaan
30.	Ta'mir Masjid Nurul Aman	Pendidikan Keagamaan
31.	Yayasan AT-TAUBAH Banjarbaru	Sosial Keagamaan

Lanjutan Tabel / *Continued Table* 4.4.21

Nama Ormas <i>Name of Organizations</i>		Konsentrasi Bidang <i>Concentration</i>
(1)	(2)	
32.	Yayasan Mazra'atul Akhirah	Sosial Keagamaan
33.	Yayasan AL-Fattah AR-Razaq	Sosial Aktif
34.	Yayasan Ikhwanul Muslimin Banjarbaru	Keagamaan, Sosial, dan Kemanusiaan
35.	Perguruan Pencak Silat Nur Rachmad Cabang Banjarbaru	Olahraga, Seni, dan Kepemudaan
36.	Lembaga Ta'mir Masjid Baiturrahman	Keagamaan
37.	Lembaga Nurul Fattah	Keagamaan
38.	BPK Mulia	Sosial Kemanusiaan
39.	BPK Mufakat	Sosial Kemanusiaan
40.	BPK Landu	Sosial Kemanusiaan
41.	Yayasan Pendidikan Islam Thariqatul Jannati	Pendidikan Keagamaan
42.	Penanggulangan Musibah Kebakaran Pasar Bauntung	Sosial Kemanusiaan
43.	BPK Emergency Kasturi Team	Sosial Kemanusiaan
44.	Lembaga Pendidikan Al Istiqomah	Pendidikan Keagamaan
45.	Radio Antar Penduduk Indonesia (RAPI) Cabang Banjarbaru	Sosial dan Pelayanan Masyarakat
46.	Yayasan An-Nuur Guntung Payung	Pendidikan Keagamaan
47.	Yayasan Masjid Nurul Muhajirin	Pendidikan Keagamaan
48.	Yayasan Masjid AL-Mukarramah	Pendidikan Keagamaan
49.	Yayasan Al-Karomah Kampung Baru	Pendidikan Keagamaan
50.	Yayasan Tunas Kalimantan	Sosial
51.	Perkumpulan Pedagang Kaki Lima Pangeran Suriansyah	Sosial
52.	Badan Pengelola Masjid Al-Mubarakah	Pendidikan Keagamaan
53.	Masjid Al-Manshurin	Kepemudaan
54.	Masjid Al-Hidayah	Sosial Masyarakat
55.	Yayasan Pondok Pesantren Hidayatullah Banjarbaru	Sosial Masyarakat
56.	Lembaga Swadaya Masyarakat KD Intan Jambrud Support Plus Kalsel	Pendidikan Keagamaan
57.	Yayasan Majelis Tafsir Al-Quran (MTA) Perwakilan Kota Banjarbaru	Pendidikan Keagamaan
58.	Perkumpulan Dayak Meratus Prov Kalsel	Sosial Aktif
59.	Aliansi Publik Pemantau Penyelenggara Negara (APPN)	Pendidikan
60.	Masjid At-Taqwa	Pendidikan Keagamaan
61.	Masjid Raudhatul Jannah	Pendidikan Keagamaan
62.	Masjid Al-Miftah	Pendidikan Keagamaan

Lanjutan Tabel / *Continued Table 4.4.21*

Nama Ormas <i>Name of Organizations</i>		Konsentrasi Bidang <i>Concentration</i>
(1)	(2)	
63.	Yayasan Masjid Sirotol Mustaqim Kota Banjarbaru	Pendidikan Keagamaan
64.	Masjid Sabilal Amin	Pendidikan Keagamaan
65.	Masjid Al Muhajirin	Pendidikan Keagamaan
66.	Masjid Al-Ikhlash	Pendidikan Keagamaan
67.	Masjid Mujahidin	Pendidikan Keagamaan
68.	Masjid Darul Falah	Pendidikan Keagamaan
69.	Masjid Al-Muhajirin	Pendidikan Keagamaan
70.	Masjid Al-Mustaqfirin	Pendidikan Keagamaan
71.	Masjid Al-Mujahidin	Pendidikan Keagamaan
72.	Masjid Al-Hamidin	Pendidikan Keagamaan
73.	Pura Jagatnatha Suryanata	Pendidikan Keagamaan
74.	Masjid Darul Muhajirin	Pendidikan Keagamaan
75.	Masjid Noor Ihsan	Pendidikan Keagamaan
76.	Masjid Al Muqaramah	Pendidikan Keagamaan
77.	Masjid Darul Taqwa	Pendidikan Keagamaan
78.	Masjid Baitul Makmur	Pendidikan Keagamaan
79.	Masjid Darul Yaqin	Pendidikan Keagamaan
80.	DPC PPAD (Persatuan Purnawirawan TNI Angkatan Darat)	Organisasi Profesi
81.	Laung Kuning Banjar	Organisasi Masyarakat
82.	Wahdah Islamiyah	Keagamaan
83.	Perkumpulan Perempuan Wira Usaha Indonesia Women Entrepreneur Union (Perwira)	Organisasi Profesi
84.	Badan Musyawarah Antar Gereja (BAMAG)	Keagamaan
85.	Lembaga Bantuan Hukum Setya Keadilan Borneo	Pelayanan Masyarakat
86.	Yayasan Berkah Insan Mulia	Pendidikan

Sumber/Source: Badan Kesatuan Bangsa dan Politik Kota Banjarbaru/ *Regional Agency for National Unity and Politics of Banjarbaru Municipality*

Tabel
Table 4.4.22

**Jumlah Sarana dan Prasarana Penanggulangan Sampah
di Kota Banjarbaru, 2018-2022**
**Numbers of Facilities and Infrastructure Waste Reduction in
Banjarbaru Municipality, 2018-2022**

Sarana dan Prasarana <i>Facilities and infrastructure</i>	Banyak Sarana <i>Number of Facilities</i>				
	2018	2019	2020	2021	2022
(1)	(2)	(3)	(4)	(5)	(6)
1. Truk Sampah	17	18	18	18	22
2. Truk Amrol	24	25	25	25	27
3. Bak Kontainer	76	86	91	85	96
4. Truk Tinja	2	4	4	4	-
5. Tangki Air	-	-	-	-	2
6. Dump Pick Up	3	3	6	2	1
7. TPS	116	108	107	106	103
8. Bak Sampah	115	118	124	106	103
8. TPA	1	1	1	1	1
9. Kendaraan 3	57	61	60	59	61
10. Bobcat	-	-	-	-	-
11. Tenaga Lapangan	196	213	448	215	392
12. Alat Berat	5	5	5	4	4
13. Mobil Trailer	1	1	1	1	1
14. Kendaraan Roda 2 Pool	18	17	19	...	33
15. Kendaraan Roda 2 TPA	7	8	6	...	5

Sumber/*Source*: Dinas Lingkungan Hidup Kota Banjarbaru/*Regional Office of Environment of Banjarbaru Municipality*

Tabel 4.4.23 Jumlah Sarana Penanggulangan Sampah dan Rata-rata Kapasitas Muat di Kota Banjarbaru, 2022
Numbers of Waste Reduction Facilities and Its Capacity In Banjarbaru Municipality, 2022

Sarana dan Prasarana Facilities and Infrastructure	Kapasitas Muat(M ³) Load Capacity(M ³)	Banyak Sarana Number of Facilities
(1)	(2)	(3)
1. Truk Sampah (Dump)	6	22
2. Truk Amrol	7,98	27
3. Bak Kontainer	7,98	96
4. Truk Tinja	-	-
5. Tangki Air	4	2
6. Pick Up	2	10
7. TPS/Bak Sampah	2	103
8. TPA ¹	14,3	1
9. Kendaraan Roda 3	1	61
10. Bobcat	-	-
11. Tenaga Lapangan	-	392

Catatan/Note : ¹ Satuan kapasitas muat dalam Ha/ ¹The unit of load capacity is Ha

Sumber/Source: Dinas Lingkungan Hidup Kota Banjarbaru/Regional Office of Environment of Banjarbaru Municipality

Tabel
Table 4.4.24

**Jumlah TPS dan/atau Bak Sampah di Kota Banjarbaru
Dirinci per Kecamatan di Kota Banjarbaru, 2022
Numbers of Trash Bin by Subdistricts in Banjarbaru
Municipality, 2022**

Kecamatan Subdistrict	Jenis dan Jumlah Bak Sampah Kind and Number of Trash Bin				Volume (M ³) Volume (M ³)
	Bak Kontainer	Bak Ulin	Bak Semen	Bak Kayu/ Lain	
(1)	(2)	(3)	(4)	(5)	(6)
Landasan Ulin	18	-	6	14	168,88
Liang Anggang	4	2	8	-	50,03
Cempaka	2	-	4	6	29,63
Banjarbaru Utara	17	-	10	9	164,17
Banjarbaru Selatan	12	2	14	8	133,43
Jumlah/Total	53	4	42	37	546,14
2021	54	4	43	34	554,92
2020	52	2	15	3	111,82
2019	55	4	41	27	582,9
2018	50	4	44	38	529

Sumber/Source: Dinas Lingkungan Hidup Kota Banjarbaru/Regional Office of Environment of Banjarbaru Municipality

Tabel 4.4.25 **Jumlah Bak Sampah yang Diangkut Menurut Frekuensi Pengangkutan Dirinci per Kecamatan di Kota Banjarbaru, 2022**
Number of Trash Bin by Frequency of Carriage per Subdistricts in Banjarbaru Municipality, 2022

Kecamatan Subdistricts	Frekuensi Angkut (Kali) Frequencies				
	Tiap Hari	Tiap 2-4 Hari	Tiap Minggu	Tiap 2-3 Kali Seminggu	Lainnya
(1)	(2)	(3)	(4)	(5)	(6)
Landasan Ulin	25	14	-	-	-
Liang Anggang	4	1	-	-	-
Cempaka	20	2	3	1	-
Banjarbaru Utara	30	5	1	-	-
Banjarbaru Selatan	10	2	39	1	-
Jumlah/Total	89	24	43	2	-
2021	104	36	24	1	-
2020	113	44	21	1	-
2019	79	20	9	-	-
2018	89	26	14	1	-

Sumber/Source: Dinas Lingkungan Hidup Kota Banjarbaru/Regional Office of Environment of Banjarbaru Municipality

Tabel
Table 4.4.26

Pelayanan Perizinan Setiap Bulan Melalui BP2T di Kota Banjarbaru, 2022
Licensing Services by Month in Banjarbaru Municipality, 2022

Jenis Perizinan Type of Licensing	Jan	Feb	Maret	April	Mei	Juni
(1)	(2)	(3)	(4)	(5)	(6)	(7)
I. TATA KOTA DAN TATA RUANG						
PBG (Persetujuan Bangunan Gedung)	24	16	16	20	18	19
Izin Reklame	45	10	6	14	8	9
Izin Usaha Rumah Kos	-	2	1	-	-	-
Izin Koperasi Simpan Pinjam	-	2	-	-	-	-
II. KESEHATAN						
Izin Penyelenggaraan Puskesmas	-	-	-	-	-	-
Izin Sertifikat Produk Pangan Industri Rumah Tangga	13	22	5	1	-	-
Izin Klinik/Balai Pengobatan (Milik Pemerintah)	-	-	1	-	-	-
Surat Izin Praktik Psikologi Klinis	-	-	-	-	-	-
Surat Izin Praktik Elektromedis (SIP-E)	-	-	-	3	-	4
Surat Izin Kerja Tenaga Sanitarian	2	6	-	1	3	1
Izin Praktik Dokter Hewan	-	-	1	-	-	-
Izin Praktek Dokter Spesialis atau Dokter Umum atau Dokter Gigi Perorangan	23	20	31	18	31	22
Surat Izin Praktik Bidan	8	1	17	12	5	8
Surat Izin Praktik Perawat (SIPP)	23	8	51	40	14	36
Izin Praktek Dokter Umum atau Dokter Gigi atau Dokter Spesialis Berkelompok	-	-	-	-	-	-
Surat Izin Kerja Perekam Medis	4	2	11	7	2	4
Surat Izin Praktik Penata Anestesi	-	1	-	-	1	-
Surat Izin Praktik Apoteker (SIPA)	11	6	2	4	8	5
Surat Izin Praktik Tenaga Teknis Kefarmasian (SIPTTK)	6	2	4	8	4	13
Surat Izin Praktik Repaksionis Optisien (RO)	-	1	-	-	-	-
Surat Izin Kerja/Praktik Fisioterafis	-	-	-	-	3	9
Surat Izin Praktik Tenaga Gizi	-	-	-	1	1	8
Surat Izin Praktik Akupuntur Terapis	-	-	-	-	-	-
Surat Izin Praktik Ahli Teknologi Laboratorium Medik (SIK-ATLM)	4	3	9	7	5	10
Surat Izin Praktik Terapis Gigi dan Mulut (SIPTGM)	2	-	-	-	1	3
Surat Terdaftar Pengobat Tradisional	-	-	-	-	-	-
Surat Izin Mendirikan Rumah Sakit Pemerintah	-	-	-	-	-	-
Surat Izin Operasional Tetap Rumah Sakit Pemerintah	-	-	-	-	-	-
Surat Izin Operasional Sementara Rumah Sakit Pemerintah	-	-	-	-	-	-
Surat Izin Kerja Radiografer	-	1	4	2	1	-

Lanjutan Tabel /Continued Table 4.4.26

Jenis Perizinan Type of Licensing	Jan	Feb	Maret	April	Mei	Juni
(1)	(2)	(3)	(4)	(5)	(6)	(7)
III. PENDIDIKAN						
Izin Penyelenggaraan PAUD	2	-	-	-	-	1
Izin Penyelenggaraan Kursus dan Pelatihan	-	-	-	-	-	1
Izin Operasional SD/SDIT Swasta	-	-	-	-	-	-
Izin Operasional SMP Swasta	-	-	-	-	-	-
IV. LAIN-LAIN						
Izin Penelitian Riset/Study Survey	32	45	74	41	32	54
Tanda Daftar Lembaga Kesejahteraan Sosial (LKS)	-	-	-	-	-	-
Izin Operasional Lembaga Kesejahteraan Sosial (LKS)	-	-	-	-	-	-
Izin Pengumpulan Uang dan Barang	-	-	-	-	-	-
Jumlah	199	148	233	179	137	207
2021	312	254	428	343	188	297
2020	286	383	273	154	131	193
2019	389	257	330	333	290	165
2018	364	330	291	358	361	158

Lanjutan Tabel / Continued Table 4.4.26

Jenis Perizinan Type of Licensing	Juli	Ags	Sep	Okt	Nov	Des
(1)	(8)	(9)	(10)	(11)	(12)	(13)
I. TATA KOTA DAN TATA RUANG						
PBG (Persetujuan Bangunan Gedung)	30	27	35	22	20	35
Izin Reklame	25	62	17	9	7	4
Izin Usaha Rumah Kos	-	-	-	-	-	-
Izin Koperasi Simpan Pinjam	-	-	-	-	-	-
II. KESEHATAN						
Izin Penyelenggaraan Puskesmas	-	-	-	-	-	-
Izin Sertifikat Produk Pangan Industri Rumah Tangga	-	-	-	-	-	-
Izin Klinik/Balai Pengobatan (Milik Pemerintah)	2	-	1	-	1	-
Surat Izin Praktik Psikologi Klinis	-	-	-	-	-	-
Surat Izin Praktik Elektromedis (SIP-E)	6	1	3	1	1	-
Surat Izin Kerja Tenaga Sanitarian	5	-	-	1	3	2
Izin Praktik Dokter Hewan	-	-	-	-	-	-
Izin Praktek Dokter Spesialis atau Dokter Umum atau Dokter Gigi Perorangan	34	27	32	10	20	23
Surat Izin Praktik Bidan	9	18	9	10	9	8
Surat Izin Praktik Perawat (SIPP)	25	20	19	15	34	30
Izin Praktek Dokter Umum atau Dokter Gigi atau Dokter Spesialis Berkelompok	-	-	-	-	-	-
Surat Izin Kerja Perekam Medis	2	1	2	1	10	3
Surat Izin Praktik Penata Anastesi	-	-	2	1	-	-
Surat Izin Praktik Apoteker (SIPA)	8	7	6	3	17	11
Surat Izin Praktik Tenaga Teknis Kefarmasian (SIPTTK)	14	12	8	7	14	10
Surat Izin Praktik Repaksionis Optisien (RO)	1	1	1	-	-	-
Surat Izin Kerja/Praktik Fisioterafis	2	-	3	1	1	2
Surat Izin Praktik Tenaga Gizi	1	1	-	2	2	-
Surat Izin Praktik Akupuntur Terapis	-	-	-	-	-	-
Surat Izin Praktik Ahli Teknologi Laboratorium Medik (SIK-ATLM)	8	7	3	3	8	7
Surat Izin Praktik Terapis Gigi dan Mulut (SIPTGM)	4	-	1	3	7	1
Surat Terdaftar Pengobat Tradisional	-	-	1	-	-	-
Surat Izin Mendirikan Rumah Sakit Pemerintah	-	-	-	-	-	-
Surat Izin Operasional Tetap Rumah Sakit Pemerintah	-	-	-	-	-	-
Surat Izin Operasional Sementara Rumah Sakit Pemerintah	-	-	-	-	-	-
Surat Izin Kerja Radiografer	1	-	-	1	2	4

Lanjutan Tabel / Continued Table 4.4.26

Jenis Perizinan Type of Licensing	Juli	Ags	Sep	Okt	Nov	Des
(1)	(8)	(9)	(10)	(11)	(12)	(13)
III. PENDIDIKAN						
Izin Penyelenggaraan PAUD	1	-	-	2	-	1
Izin Penyelenggaraan Kursus dan Pelatihan	0	-	-	-	-	-
Izin Operasional SD/SDIT Swasta	1	1	-	-	1	1
Izin Operasional SMP Swasta	-	-	-	-	-	-
IV. LAIN-LAIN						
Izin Penelitian Riset/Study Survey	28	14	15	12	16	33
Tanda Daftar Lembaga Kesejahteraan Sosisal (LKS)	-	-	-	-	-	-
Izin Iperasional Lembaga Kesejahteraan Sosial (LKS)	-	-	-	-	-	-
Izin Pengumpulan Uang dan Barang	-	-	-	-	-	-
Jumlah	207	199	158	104	173	175
2021	280	278	217	218	207	207
2020	233	279	1 793	2 224	807	1 565
2019	363	373	117	127	109	134
2018	418	353	229	348	266	213

Sumber/Sources: Dinas Penanaman Modal dan Pelayanan Terpadu Satu Pintu Kota Banjarbaru/
Department of Investment and One Door Integrated Service of Banjarbaru Municipality

Tabel
Table 4.4.27

Jumlah Pengurusan IMB di Kota Banjarbaru, 2022
Number of Building Permit Administration In Banjarbaru Municipality, 2022

Bulan Month	Jumlah Pengurusan IMB Number of Building Permit Administration
(1)	(2)
1. Januari/ <i>January</i>	322
2. Februari/ <i>February</i>	237
3. Maret/ <i>March</i>	393
4. April/ <i>April</i>	249
5. Mei/ <i>May</i>	257
6. Juni/ <i>June</i>	349
7. Juli/ <i>July</i>	344
8. Agustus/ <i>August</i>	426
9. September/ <i>September</i>	476
10. Oktober/ <i>October</i>	980
11. Nopember/ <i>November</i>	562
12. Desember/ <i>December</i>	452
Jumlah/Total	5 047
2021	506
2020	421
2019	680
2018	545

Sumber/Sources: Dinas Penanaman Modal dan Pelayanan Terpadu Satu Pintu Kota Banjarbaru/
Department of Investment and One Door Integrated Service of Banjarbaru Municipality

Tabel 4.4.28 Jumlah Sertifikat Tanah yang Dikeluarkan Kantor Pertanahan di Kota Banjarbaru, 2021
Total Land Certificates Issued by Land Office in Banjarbaru Municipality, 2021

Bulan Month	Surat Keputusan Hak Atas Tanah Land Right Decree					
	Hak Milik Property	Hak Pakai Right of Property	Hak Guna Bangunan Building Usage Rights	Hak Guna Usaha Rights of Tenure by Long Lease	Hak Tanggungan Mortgage	Wakaf Benefaction
(1)	(2)	(3)	(4)	(5)	(6)	(7)
1. Januari/January	18	1	1	-	81	-
2. Februari/February	26	1	8	-	95	-
3. Maret/March	18	1	2	-	73	-
4. April/April	65	14	6	-	61	-
5. Mei/May	18	8	1	-	67	1
6. Juni/June	33	1	6	-	80	-
7. Juli/July	24	7	6	-	101	-
8. Agustus/August	28	1	1	-	62	-
9. September/September	11	1	1	-	87	-
10. Oktober/October	8	116	-	-	90	-
11. November/November	4	244	-	-	134	-
12. Desember/December	-	565	-	-	107	-
Jumlah/Total	253	960	32	-	1 038	1
2020	1 651	38	21	-	1 473	12
2019	713	9	39	-	1 200	-
2018	587	-	25	7	828	-
2017	756	-	10	-	1 740	-

Lanjutan Tabel / *Continued Table* 4.4.28

Bulan Month	Surat Keputusan Hak Atas Tanah Land Right Decree					
	Roya Roya	Balik Nama Separation	Pemecahan	Penggabungan Merger	SK. Hak Procuration	Jumlah Total
(1)	(2)	(3)	(4)	(5)	(6)	(7)
1. Januari/January	202	301	247	9	20	880
2. Februari/February	114	280	436	8	35	1 003
3. Maret/March	150	349	205	7	21	826
4. April/April	175	565	181	4	85	1156
5. Mei/May	78	289	459	5	28	954
6. Juni/June	146	395	158	3	40	862
7. Juli/July	104	443	59	4	37	785
8. Agustus/August	182	365	99	3	30	771
9. September/September	148	448	240	7	13	956
10. Oktober/October	156	382	237	0	124	1 113
11. November/November	127	445	399	0	248	1 601
12. Desember/December	159	397	1	0	565	1 794
Jumlah/Total	1 741	4 659	2 721	50	1 246	1 296
2020	1 176	4 290	323	21	238	653
2019	1 422	4 344	1 320	37	680	1 478
2018	1 520	4 168	1 079	88	664	2 199
2017	951	5 193	1 680	78	756	2 551

Sumber/Source: Badan Pertanahan Kota Banjarbaru/ *National Land Board of Banjarbaru Municipality*

4.5 KEMISKINAN DAN PEMBANGUNAN MANUSIA POVERTY AND HUMAN DEVELOPMENT

Tabel
Table

4.5.1

Garis Kemiskinan, Jumlah, dan Persentase Penduduk Miskin di Kota Banjarbaru, 2013–2022
Poverty Line, Number, and Percentage of Poor People in Banjarbaru Municipality, 2013–2022

Tahun Year	Garis Kemiskinan (rupiah/kapita/ bulan) Poverty Line (rupiah/capita/ month)	Jumlah Penduduk Miskin (ribu) Number of Poor People (thousand)	Persentase Penduduk Miskin Percentage of Poor People
(1)	(2)	(3)	(4)
2013	408 649	9 997	4,50
2014	436 795	9 965	4,35
2015	463 579	11 460	4,90
2016	505 380	11 060	4,62
2017	539 608	11 540	4,68
2018	572 195	10 643	4,19
2019	614 757	11 221	4,30
2020	652 030	10 745	4,01
2021	653 556	11 951	4,40
2022	692 830	11 610	4,17

Sumber/Source: BPS, Survei Sosial Ekonomi Nasional Maret/BPS-Statistics Indonesia, March National Socioeconomic Survey

Tabel 4.5.2
Table

Indeks Kedalaman Kemiskinan dan Indeks Keparahan Kemiskinan di Kota Banjarbaru 2013–2022
Poverty Gap Index and Poverty Severity Index in Banjarbaru Municipality, 2013–2022

Tahun Year	Indeks Kedalaman Kemiskinan Poverty Gap Index	Indeks Keparahan Kemiskinan Poverty Severity Index
(1)	(2)	(3)
2013	0,34	0,04
2014	0,36	0,05
2015	0,52	0,10
2016	0,66	0,15
2017	0,66	0,14
2018	0,52	0,11
2019	0,86	0,26
2020	0,48	0,10
2021	0,464	0,104
2022	0,168	0,015

Sumber/Source: BPS, Survei Sosial Ekonomi Nasional Maret/BPS-Statistics Indonesia, March National Socioeconomic Survey

BAB 5

PERTANIAN, KEHUTANAN, PETERNAKAN, DAN PERIKANAN

TERNAK BESAR DAN KECIL




2.451 Sapi potong



982 Babi



59.892 Ayam buras



4 Sapi perah



2.577.174 Ayam ras pedaging




49.294 Burung Puyuh



2 Kerbau



44.163 Itik



2.163 Kambing



120.568 Ayam ras petelur



85 Kelinci

PENJELASAN TEKNIS

1. **Lahan sawah** adalah lahan pertanian yang berpetak-petak dan dibatasi oleh pematang (galengan), saluran untuk menahan/ menyalurkan air, yang biasanya ditanami padi sawah tanpa memandang dari mana diperoleh atau status lahan tersebut. Lahan yang dimaksud termasuk lahan yang terdaftar di Pajak Bumi Bangunan, luran Pembangunan Daerah, lahan bengkok, lahan serobotan, lahan rawa yang ditanami padi dan lahan bekas tanaman tahunan yang telah dijadikan sawah, baik yang ditanami padi, palawija atau tanaman semusim lainnya.
2. **Tegal/Kebun** adalah lahan pertanian bukan sawah (lahan kering) yang ditanami tanaman semusim atau tahunan dan terpisah dengan halaman sekitar rumah serta penggunaannya tidak berpindah pindah.
3. **Ladang/Huma** adalah lahan pertanian bukan sawah (lahan kering) yang biasanya ditanami tanaman semusim dan penggunaannya hanya semusim atau dua musim, kemudian akan ditinggalkan bila sudah tidak subur lagi (berpindah-pindah). Kemungkinan lahan ini beberapa tahun kemudian akan dikerjakan kembali jika sudah subur.

TECHNICAL NOTES

1. **Wetland** is agricultural land that separated by small dykes to resist water, where the main crop is usually wetland paddy without considering where it is got from or the status of the land. It includes the land that is registered at land income tax office, regional development contribution, 'bengkok' land, illegal ownership, swamps for rice cultivation, and annual crop land mark that has been used as rice field, which are both planted with paddy, secondary crops or the other seasonal crops.
2. **Dry field/Garden** is an dryland (unirrigated land) which is planted with seasonal or annual crops and separately from the yard around the house without shifting
3. **Unirrigated agricultural field /Shifting cultivation land** is dryland (unirrigated land) that usually is cultivated for seasonal crops and utilized only for one or two seasons, then it will be left when it is not fertile (shifting). Maybe, this land will be used again in a few years if it has been fertile.

1. **Lahan yang sementara tidak diusahakan** adalah lahan yang biasanya diusahakan tetapi untuk sementara (lebih dari 1 (satu) tahun tetapi kurang dari atau sama dengan 2 (dua) tahun) tidak diusahakan, termasuk lahan sawah yang tidak diusahakan selama lebih dari 2 (dua) tahun.
 2. **Data pokok tanaman pangan yang dikumpulkan** adalah luas panen dan produktivitas (hasil per hektar). Produksi tanaman pangan merupakan hasil perkalian antara luas panen dengan produktivitas. Pengumpulan data luas panen dilakukan setiap bulan dengan pendekatan area kecamatan di seluruh wilayah Indonesia. Pengumpulan data produktivitas dilakukan melalui pengukuran langsung pada plot ubinan berukuran 2½ m x 2½ m. Pengumpulan data produktivitas dilakukan setiap subround (empat bulanan) pada waktu panen petani.
 3. **Data produksi padi dan palawija yang disajikan** adalah dalam kualitas: gabah kering giling (padi), pipilan kering (jagung), biji kering (kedelai dan kacang tanah), dan umbi basah (ubi kayu dan ubi jalar).
1. *Temporarily unused land is land that is regularly used but temporarily (more than a year but less or equal than two years) is unused, it includes wetland that is not cultivated more than two years.*
 2. *The main food crops data collected consists of harvested area and productivity (yield per hectare). Food crops production is generated by harvested area multiplied by productivity. The harvested area data is collected every month using Subdistrict area approach in all Subdistrict in Indonesia. The productivity data collection is conducted by a direct measurement in 2½m x 2½m crop cutting plot. The productivity measurement is conducted in every subround (four monthly) at the time when farmers are harvesting their crops.*
 3. *Production of paddy and secondary crops data are presented in the form of: dry unhusked rice (paddy), dry loose maize (maize), dry shells crops (soybeans and peanuts), and fresh roots (cassava and sweet potatoes).*

4. Tanaman sayuran dan buah-buahan semusim.

Tanaman sayuran semusim adalah tanaman sumber vitamin, garam mineral dan lain-lain yang dikonsumsi dari bagian tanaman yang berupa daun, bunga, buah, dan umbinya, yang berumur kurang dari satu tahun.

Tanaman buah-buahan semusim adalah tanaman sumber vitamin, garam mineral, dan lain-lain yang dikonsumsi dari bagian tanaman yang berupa buah, berumur kurang dari satu tahun, tidak berbentuk pohon/rumpun tetapi menjalar dan berbatang lunak. Tanaman buah-buahan dan sayuran tahunan

5. Tanaman buah-buahan tahunan

adalah tanaman sumber vitamin, garam mineral, dan lain-lain yang dikonsumsi dari bagian tanaman yang berupa buah dan merupakan tanaman tahunan.

6. Tanaman sayuran tahunan

adalah tanaman sumber vitamin, garam mineral, dan lain-lain yang dikonsumsi dari bagian tanaman yang berupa daun dan atau buah yang berumur lebih dari satu tahun.

7. Tanaman biofarmaka adalah tanaman yang bermanfaat untuk obat-obatan, kosmetik, dan kesehatan yang dikonsumsi

4. Seasonal vegetable and fruit plants.

Seasonal vegetable plants are plants which are the sources of vitamin, mineral salt, etc, consumed from the part of the plant in the form of leaf, flower, fruit, and root with the age of less than one year.

Seasonal fruit plants are plants which are the sources of vitamin, mineral salt, etc, consumed from the part of the plant in the form of fruits. These plants are creeps with the age of less than one year.

5. Annual fruit plants are plants which are the sources of vitamin, contained mineral salt, etc, consumed from the part of plant in the form of fruit and more than one year of age.

6. Annual vegetable plants are plants which are the sources of vitamin, contained mineral salt, etc, consumed from the part of the plant in the form of vegetable and more than one year of age.

7. Medicinal plants are plants which are useful for medicine. It is consumed from part of the plant such as leaf, flower, fruit, tuber,

atau digunakan dari bagian-bagian tanaman seperti daun, batang, buah, umbi (rimpang) ataupun akar.

and root.

8. Tanaman hias adalah tanaman yang mempunyai nilai keindahan baik bentuk, warna daun, tajuk maupun bunganya, sering digunakan untuk penghias pekarangan dan lain sebagainya.

8. Ornamental plants are plants which have a beauty value, either in shape, colour of leaf or crown of flower, and they are often used as a yard decorator.

9. Luas panen tanaman hortikultura adalah luas tanaman sayuran, buah-buahan, biofarmaka, dan tanaman hias yang diambil hasilnya/dipanen pada periode pelaporan.

9. Harvested area of horticulture is area which vegetable, fruit, medicinal and ornamental plant of crop harvested during the period of report.

10. Luas panen untuk tanaman sayuran adalah luas tanaman yang dipanen sekaligus/habis/dibongkar dan luas tanaman yang dipanen berkali-kali (lebih dari satu kali)/belum habis. Tanaman yang dipanen sekaligus/ habis/dibongkar adalah tanaman yang sehabis panen langsung dibongkar/dicabut, terdiri dari bawang merah, bawang putih, bawang daun, kentang, kol/kubis, kembang kol, petsai/sawi, wortel, lobak, dan kacang merah. Tanaman yang dipanen berkali-kali (lebih dari satu kali)/belum habis adalah tanaman yang pemanenannya lebih dari satu kali dan biasanya dibongkar apabila panen terakhir sudah tidak memadai lagi, terdiri dari: kacang

10. Harvested area of vegetables is area of entirely plant harvested/demolished and plant harvested several times/undemolished. Entirely plants harvested/demolished are plants usually harvested once and demolished to be substituted by other plants, consisting of: shallots, garlic, leeks, potato, cabbage, cauli flower, mustard green, carrots, chinese radish, and red kidney beans. Plants harvested several times/undemolished are plants usually harvested more than once and demolished in the case that the last harvest was economically not profitable. They consist of : yard long beans, chili, small chili, mushroom, tomatoes, egg plant, french beans, cucumber, pumpkin/

panjang, cabe besar, cabe rawit, jamur, tomat, terung, buncis, ketimun, labu siam, kangkung, bayam, melon, semangka, dan blewah.

chajota, swamp cabbage, spinach, melon, watermelon, and blewah.

- 11. Produksi hortikultura** adalah hasil menurut bentuk produk dari setiap tanaman sayuran, buah-buahan, biofarmaka dan tanaman hias yang diambil berdasarkan luas yang dipanen/tanaman yang menghasilkan pada bulan/triwulan laporan.
- 11. Horticulture production** is the standard production quantity form of vegetable, fruit, medicinal and ornamental plant based on harvested area/the number of production plants reported monthly/quarterly.
- 12. Rumah Tangga Perikanan Tangkap** adalah rumah tangga yang melakukan kegiatan penangkapan ikan/binatang air lainnya/tanaman air dengan tujuan sebagian/seluruh hasilnya untuk dijual.
- 12. A capture fishery household** is a household conducting activities in catching fishes/other aquatic animals/aquatic plants, for which the products are wholly or partly to be sold.
- 13. Rumah Tangga Perikanan Budidaya** adalah rumah tangga yang melakukan kegiatan budidaya ikan/binatang air lainnya/tanaman air dengan tujuan sebagian/seluruh hasilnya untuk dijual.
- 13. An aquaculture fishery household** is a household conducting activities in culturing fishes/other aquatic animals/aquatic plants, for which the products are wholly or partly to be sold. different types of parameters.

ULASAN

DESCRIPTION

Empat dari lima kecamatan di Kota Banjarbaru mempunyai lahan pertanian berupa sawah yang masih aktif ditanami padi. Satu-satunya kecamatan yang tidak mempunyai lahan pertanian sawah yaitu kecamatan Banjarbaru Selatan. Total luas panen padi (sawah dan ladang) di Kota Banjarbaru mencapai 1.446 Ha.

Luas lahan perkebunan yang paling luas di Kota Banjarbaru adalah tanaman karet (1.107 ha) diikuti tanaman kelapa sawit (159 ha). Luas dan jumlah produksi yang dihasilkan tanaman perkebunan dapat dilihat pada tabel 5.3.1 – 5.3.4.

Produksi perikanan di Kota Banjarbaru meliputi penangkapan di sungai/rawa, kolam, jaring apung, karamba, dan sawah. Produksi perikanan di Kota Banjarbaru sebagian besar berasal dari budidaya kolam sebesar 449.739 ton.

Four of the five Subdistricts in the Banjarbaru have agricultural land which is still active in the form of paddy planted with rice. Banjarbaru Selatan Subdistrict is the only Subdistrict that does not have agricultural land paddy. The total harvested area of rice (rice and field) planting in Banjarbaru reaches 1,446 ha.

The largest plantation area in Banjarbaru was for rubber (1,107 ha) that followed by palm oil (159 ha). The area and number of plantations production can be seen in Table 5.3.1-5.3.4.

Fisheries production in Banjarbaru consist capturing in river, pond, net, cage and wetland. Fish production in Banjarbaru mostly come from pond cultivation as 449,739 tons.

5.1 TANAMAN PANGAN

FOOD CROPS

Tabel 5.1.1 Luas Panen Produktivitas, dan Produksi Padi Menurut Kecamatan di Kota Banjarbaru, 2022
Harvested Area, Productivity, and Production of Paddy by Subdistrict, 2022

Kecamatan <i>Subdistrict</i>	Luas Panen (ha) <i>Harvested Area (ha)</i>	Produksi (ton) <i>Production (ton)</i>	Produktivitas (ton/ha) <i>Productivity (ton/ha)</i>
(1)	(2)	(3)	(4)
01 Landasan Ulin	55	172	3,13
02 Liang Anggang	108	338	3,13
03 Cempaka	1 133	3 546	3,13
04 Banjarbaru Utara	150	470	3,13
05 Banjarbaru Selatan	-	-	-
Kota Banjarbaru	1 446	4 526	3,13

Tabel 5.1.2 **Produksi Padi¹ dan Beras Menurut Kecamatan, 2022**
Table 5.1.2 **Paddy and Rice Production¹ by Subdistrict, 2022**

Kecamatan Subdistrict	Produksi Padi (ton GKG) Paddy Production (ton GKG)	Produksi Padi Setara Beras (ton) Rice Equivalent Production (ton)
(1)	(2)	(3)
01 Landasan Ulin	172	100.96
02 Liang Anggang	338	198.41
03 Cempaka	3546	2081.50
04 Banjarbaru Utara	470	275.89
05 Banjarbaru Selatan	-	-
Kota Banjarbaru	4526	2656.76

Catatan/Note: ¹ Kualitas produksi gabah kering giling/The production is in term of dry unhusked paddy

Sumber/Source: Dinas Ketahanan Pangan, Pertanian dan Perikanan Kota Banjarbaru/Regional Office of Food Security, Agriculture and Fisheries of Banjarbaru Municipality (Dilolah BPS Kota Banjarbaru/ calculated by BPS-Banjarbaru Municipality)

Tabel 5.1.3 **Produksi Jagung dan Kedelai Menurut Kecamatan, 2022**
Table 5.1.3 **Production of Maize and Soybeans by Subdistrict, 2022**

Kecamatan Subdistrict	Produksi Jagung (ton) Maize Production (ton)	Produksi Kedelai (ton) Soybeans Production (ton)
(1)	(2)	(3)
01 Landasan Ulin	-	-
02 Liang Anggang	136	-
03 Cempaka	88.5	-
04 Banjarbaru Utara	68.2	-
05 Banjarbaru Selatan	-	-
Kota Banjarbaru	292.7	-

Sumber/Source: Dinas Ketahanan Pangan, Pertanian dan Perikanan Kota Banjarbaru/Regional Office of Food Security, Agriculture and Fisheries of Banjarbaru Municipality

Tabel 5.1.4 **Luas Tanam, Rusak dan Panen Menurut Jenis Tanaman di Kota Banjarbaru, 2022**
Planted, Damaged and Harvested Area by Crops in Banjarbaru Municipality, 2022

Jenis Tanaman Plants	Tanam Planted (Ha)	Rusak Damaged (Ha)	Panen Harvest (Ha)
(1)	(2)	(3)	(4)
01 Padi Sawah	1.477	11	1446
02 Padi Ladang	-	-	-
03 Padi Sawah + Ladang	1.477	11	1446
04 Jagung	28	-	28
05 Kacang Tanah	1	-	1
06 Ubi Kayu	97	-	17
07 Ubi Jalar	35	12	15

Sumber/Source: Dinas Ketahanan Pangan, Pertanian dan Perikanan Kota Banjarbaru/Regional Office of Food Security, Agriculture and Fisheries of Banjarbaru Municipality

Tabel
Table 5.1.5**Luas Tanam, Rusak dan Panen Padi Sawah Dirinci Menurut Kecamatan di Kota Banjarbaru, 2022**
Planted, Damaged and Harvested Area Wetland Paddy by Subdistrict in Banjarbaru Municipality, 2022

Kecamatan Subdistrict	Tanam Planted (Ha)	Rusak Damaged (Ha)	Panen Harvest (Ha)
(1)	(2)	(3)	(4)
01 Landasan Ulin	49	-	55
02 Liang Anggang	109	-	108
03 Cempaka	1 160,5	-	1 133
04 Banjarbaru Utara	158,5	-	150
05 Banjarbaru Selatan	-	-	-
Kota Banjarbaru	1 477	-	1 446
2021	1 476	-	1 462
2020	1 752	-	1 741
2019	1 767	-	1 764
2018	1 767	-	1 764

Sumber/Source: Dinas Ketahanan Pangan, Pertanian dan Perikanan Kota Banjarbaru/Regional Office of Food Security, Agriculture and Fisheries of Banjarbaru Municipality

Tabel 5.1.6 **Luas Tanam, Rusak dan Panen Padi Ladang Dirinci Menurut Kecamatan di Kota Banjarbaru, 2022**
Planted, Damaged and Harvested Area, Dryland Paddy by Subdistrict in Banjarbaru Municipality, 2022

Kecamatan Subdistrict	Tanam Planted (Ha)	Rusak Damaged (Ha)	Panen Harvest (Ha)
(1)	(2)	(3)	(4)
01 Landasan Ulin	-	-	-
02 Liang Anggang	-	-	-
03 Cempaka	-	-	-
04 Banjarbaru Utara	-	-	-
05 Banjarbaru Selatan	-	-	-
Kota Banjarbaru	-	-	-
2021	7	-	12
2020	7	-	12
2019	55	-	96
2018	57	-	6

Sumber/Source: Dinas Ketahanan Pangan, Pertanian dan Perikanan Kota Banjarbaru/Regional Office of Food Security, Agriculture and Fisheries of Banjarbaru Municipality

Tabel
Table 5.1.7**Luas Tanam, Rusak dan Panen Padi (Sawah + Ladang)
Dirinci Menurut Kecamatan di Kota Banjarbaru, 2022
Planted, Damaged and Harvested Area of Paddy by
Subdistrict in Banjarbaru Municipality, 2022**

Kecamatan Subdistrict	Tanam Planted (Ha)	Rusak Damaged (Ha)	Panen Harvest (Ha)
(1)	(2)	(3)	(4)
01 Landasan Ulin	55	-	55
02 Liang Anggang	109	-	108
03 Cempaka	1 160,5	-	1 133
04 Banjarbaru Utara	158,5	-	150
05 Banjarbaru Selatan	0	-	0
Kota Banjarbaru	1 477	-	1 446
2021	1 476	-	1 462
2020	1 759	-	1 753
2019	1 822	-	1 860
2018	1 854	-	1 433

Sumber/Source: Dinas Ketahanan Pangan, Pertanian dan Perikanan Kota Banjarbaru/Regional Office of Food Security, Agriculture and Fisheries of Banjarbaru Municipality

Tabel
Table 5.1.8

Luas Tanam, Rusak dan Panen Tanaman Jagung Dirinci Menurut Kecamatan di Kota Banjarbaru, 2022
Planted, Damaged and Harvested Area of Corn by Subdistrict in Banjarbaru Municipality, 2022

Kecamatan Subdistrict	Tanam Planted (Ha)	Rusak Damaged (Ha)	Panen Harvest (Ha)
(1)	(2)	(3)	(4)
01 Landasan Ulin	10	-	10
02 Liang Anggang	2	-	2
03 Cempaka	4	-	3
04 Banjarbaru Utara	11	-	12
05 Banjarbaru Selatan	-	-	-
Kota Banjarbaru	27	-	27
2021	19	-	21
2020	77	-	67
2019	84	-	97
2018	252	-	261

Sumber/Source: Dinas Ketahanan Pangan, Pertanian dan Perikanan Kota Banjarbaru/Regional Office of Food Security, Agriculture and Fisheries of Banjarbaru Municipality

Tabel
Table 5.1.9**Luas Tanam, Rusak dan Panen Tanaman Kacang Tanah
Dirinci Menurut Kecamatan di Kota Banjarbaru, 2022**
*Planted, Damaged and Harvested Area of Peanuts by
Subdistrict in Banjarbaru Municipality, 2022*

Kecamatan Subdistrict	Tanam Planted (Ha)	Rusak Damaged (Ha)	Panen Harvest (Ha)
(1)	(2)	(3)	(4)
01 Landasan Ulin	-	-	-
02 Liang Anggang	2	-	2
03 Cempaka	-	-	-
04 Banjarbaru Utara	-	-	-
05 Banjarbaru Selatan	-	-	-
Kota Banjarbaru	2	-	2
2021	2	-	4
2020	-	-	1
2019	10	-	6
2018	3	-	4

Sumber/Source: Dinas Ketahanan Pangan, Pertanian dan Perikanan Kota Banjarbaru/Regional Office of Food Security, Agriculture and Fisheries of Banjarbaru Municipality

Tabel 5.1.10 Luas Tanam, Rusak dan Panen Tanaman Ubi Kayu Dirinci Menurut Kecamatan di Kota Banjarbaru, 2022
Table *Planted, Damaged and Harvested Area of Cassava by Subdistrict in Banjarbaru Municipality, 2022*

Kecamatan Subdistrict	Tanam Planted (Ha)	Rusak Damaged (Ha)	Panen Harvest (Ha)
(1)	(2)	(3)	(4)
01 Landasan Ulin	26,5	-	4,0
02 Liang Anggang	5,0	-	5,0
03 Cempaka	11,0	4,0	3,0
04 Banjarbaru Utara	8,0	-	6,0
05 Banjarbaru Selatan	-	-	-
Kota Banjarbaru	50,5	4,0	18
2021	18	-	20
2020	25	-	22
2019	27	-	23
2018	24	-	39

Sumber/Source: Dinas Ketahanan Pangan, Pertanian dan Perikanan Kota Banjarbaru/Regional Office of Food Security, Agriculture and Fisheries of Banjarbaru Municipality

Tabel 5.1.11 **Luas Tanam, Rusak dan Panen Tanaman Ubi Jalar Dirinci Menurut Kecamatan di Kota Banjarbaru, 2022**
Planted, Damaged and Harvested Area Sweet Potatoes by Subdistrict in Banjarbaru Municipality, 2022

Kecamatan Subdistrict	Tanam Planted (Ha)	Rusak Damaged (Ha)	Panen Harvest (Ha)
(1)	(2)	(3)	(4)
01 Landasan Ulin	9	-	7
02 Liang Anggang	12	-	11
03 Cempaka	-	-	-
04 Banjarbaru Utara	2	-	1
05 Banjarbaru Selatan	-	-	-
Kota Banjarbaru	23	-	19
2021	13	-	10
2020	12	-	14
2019	11	-	12
2018	17	-	20

Sumber/Source: Dinas Ketahanan Pangan, Pertanian dan Perikanan Kota Banjarbaru/Regional Office of Food Security, Agriculture and Fisheries of Banjarbaru Municipality

**5.2 HORTIKULTURA
HORTICULTURE**

Tabel 5.2.1 Luas Panen Tanaman Sayuran Menurut Kecamatan dan Jenis Tanaman (ha) di Kota Banjarbaru, 2021 dan 2022
Table 5.2.1 Harvested Area of Vegetables by Subdistrict and Kind of Plant in Banjarbaru Municipality (ha), 2021 and 2022

Kecamatan <i>Subdistrict</i>	Bawang Merah <i>Shallot</i>		Cabai Besar/TW/Teropong <i>Chili/Big chili</i>	
	2021	2022	2021	2022
(1)	(2)	(3)	(4)	(5)
Landasan Ulin	-	0,45	20,25	21,35
Liang Anggang	1	-	2	2,9
Cempaka	1	2	6	9
Banjarbaru Utara	-	-	4,5	8,5
Banjarbaru Selatan	-	-	-	-
Kota Banjarbaru	2	2.45	32.75	41.75

Lanjutan Tabel/*Continued Table 5.2.1*

Kecamatan Subdistrict	Cabai Keriting <i>Curly Chili</i>		Cabai Rawit <i>Chili/Cayenne Pepper</i>	
	2021	2022	2021	2022
(1)	(6)	(7)	(8)	(9)
Landasan Ulin	5,65	11,75	11,70	19,7
Liang Anggang	4	3	11	7,2
Cempaka	-	-	1	-
Banjarbaru Utara	-	1	3	11,5
Banjarbaru Selatan	-	-	1	-
Kota Banjarbaru	9,65	15,75	27,70	38,4

Lanjutan Tabel/*Continued Table 5.2.1*

Kecamatan Subdistrict	Kentang Potato		Kubis Cabbage	
	2021	2022	2021	2022
(1)	(10)	(11)	(12)	(13)
Landasan Ulin	-	-	-	-
Liang Anggang	-	-	-	-
Cempaka	-	-	-	-
Banjarbaru Utara	-	-	-	-
Banjarbaru Selatan	-	-	-	-
Kota Banjarbaru	-	-	-	-

Lanjutan Tabel/*Continued Table* 5.2.1

Kecamatan Subdistrict	Tomat Tomato		Bawang Putih Garlic		Petsai Chinese Cabbage	
	2021	2022	2021	2022	2021	2022
(1)	(14)	(15)	(16)	(17)	(18)	(19)
Landasan Ulin	28,75	23	-	-	50,25	73
Liang Anggang	11	10	-	-	122,00	130
Cempaka	1,75	3,5	-	-	3,25	3
Banjarbaru Utara	7,00	2	-	-	12	12
Banjarbaru Selatan	-	0	-	-	-	0
Kota Banjarbaru	48,50	38,5	-	-	187,50	218

Sumber/Source: BPS, Statistik Pertanian Hortikultura SPH-SBS/BPS-Statistics Indonesia, Agricultural Statistic for Horticulture SPH-SBS

Tabel
Table 5.2.2

Produksi Tanaman Sayuran Menurut Kecamatan dan Jenis Tanaman (kuintal) di Kota Banjarbaru, 2021 dan 2022
Production of Vegetables by Subdistrict and Kind of Plant in Banjarbaru Municipality (quintal), 2021 and 2022

Kecamatan Subdistrict	Bawang Merah Shallot		Cabai Besar/TW/Teropong Chili/Big Chili	
	2021	2022	2021	2022
(1)	(2)	(3)	(4)	(5)
Landasan Ulin	-	7	3 350,30	783
Liang Anggang	5	-	380	495,3
Cempaka	130	120	362	97
Banjarbaru Utara	-	-	130,65	345
Banjarbaru Selatan	-	-	-	-
Kota Banjarbaru	135	127	4 222,95	1 720,30

Lanjutan Tabel/*Continued Table* 5.2.2

Kecamatan Subdistrict	Cabai Keriting <i>Curly Chili</i>		Cabai Rawit <i>Chili/Cayenne Pepper</i>	
	2021	2022	2021	2022
(1)	(6)	(7)	(8)	(9)
Landasan Ulin	844	300	1 693,5	618
Liang Anggang	254	790,5	1 263	2 127,2
Cempaka	-	-	65	-
Banjarbaru Utara	-	55	82	538
Banjarbaru Selatan	-	-	67	-
Kota Banjarbaru	1 098	1 145,5	3 170,5	3 283,50

Lanjutan Tabel/*Continued Table 5.2.2*

Kecamatan <i>Subdistrict</i>	Kentang <i>Potato</i>		Kubis <i>Cabbage</i>	
	2021	2022	2021	2022
(1)	(10)	(11)	(12)	(13)
Landasan Ulin	-	-	-	-
Liang Anggang	-	-	-	-
Cempaka	-	-	-	-
Banjarbaru Utara	-	-	-	-
Banjarbaru Selatan	-	-	-	-
Kota Banjarbaru	-	-	-	-

Lanjutan Tabel/*Continued Table 5.2.2*

Kecamatan Subdistrict	Tomat Tomato		Bawang Putih Garlic		Petsai Chinese Cabbage	
	2021	2022	2021	2022	2021	2022
(1)	(14)	(15)	(16)	(17)	(18)	(19)
Landasan Ulin	6 700,60	981	-	-	4 223,20	3 320
Liang Anggang	643	1 220	-	-	1 528,00	1 597
Cempaka	267	97	-	-	420,25	140
Banjarbaru Utara	1 520,00	340	-	-	47	212
Banjarbaru Selatan	-	-	-	-	-	-
Kota Banjarbaru	9 130,6	2 638	-	-	6 218,45	5 269

Sumber/Source: BPS, Statistik Pertanian Hortikultura SPH-SBS/BPS-Statistics Indonesia, Agricultural Statistic for Horticulture SPH-SBS

Tabel
Table 5.2.3

Luas Panen Tanaman Sayuran dan Buah–Buahan Semusim Menurut Jenis Tanaman (ha) di Kota Banjarbaru, 2019–2022

Harvested Area of Seasonal Vegetables and Fruits by Kind of Plant in Banjarbaru Municipality (ha), 2019–2022

Jenis Tanaman Kind of Plants	2019	2020	2021	2022
(1)	(2)	(3)	(4)	(5)
Bawang Daun/ <i>Wlech Onion</i>	187,00	206,00	181,5	191,50
Bawang Merah/ <i>Shallot</i>	1,00	-	2	2,45
Bawang Putih/ <i>Garlic</i>	-	-	-	-
Bayam/ <i>Spinach</i>	145,00	168,00	147,5	178,00
Blewah/ <i>Cantaloupe</i>	-	-	-	-
Buncis/ <i>Green Bean</i>	10,00	8,00	12,5	11,75
Cabai Besar/ <i>Chili (Capsicum Annum)</i>	36,00	36,00	32,75	41,75
Cabai Keriting/ <i>Curly Chili</i>	9,65	15,75
Cabai Rawit/ <i>Chili (Capsicum Frutescens)</i>	29,00	28,00	27,7	38,40
Jamur Lainnya/ <i>Mushroom</i> ¹	-	-
Jamur Merang/ <i>Straw Mushroom</i> ¹	-	-
Jamur/ <i>Mushroom</i> ¹	336,00	237,00	837	1 275,00
Kacang Panjang/ <i>Yarldlong Bean</i>	34,00	42,00	42,75	42,00
Kangkung/ <i>Kangkong</i>	128,00	158,00	165,25	183,75
Kembang Kol/ <i>Cauliflower</i>	-	-	2	-
Kentang/ <i>Potato</i>	-	-	-	-
Kubis/ <i>Cabbage</i>	-	-	-	-
Labu Siam/ <i>Chayote</i>	-	-	-	-
Mentimun/ <i>Cucumber</i>	28,00	36,00	36,5	31,25
Parprika/ <i>Bell Pepper</i>	-	-	-	-
Petsai/ <i>Chinese Cabbage</i>	153,00	170,00	187,5	218,00
Terung/ <i>Eggplant</i>	30,00	31,00	30,85	32,00
Tomat/ <i>Tomato</i>	36,00	39,00	48,5	38,50
Wortel/ <i>Carrot</i>	-	-	-	-
Melon/ <i>Melon</i>	10,00	19,00	21,25	27,75
Semangka/ <i>Watermelon</i>	-	7,00	3	8,00
Stroberi/ <i>Strawberry</i>	-	-	-	-

Catatan/Note: ¹ Satuan luas panen dalam m²/The unit of harvested area are m²

Sumber/Source: BPS, Statistik Pertanian Hortikultura SPH-SBS/BPS-Statistics Indonesia, Agricultural Statistic for Horticulture SPH-SBS

Tabel
Table 5.2.4

Produksi Tanaman Sayuran dan Buah–Buahan Semusim Menurut Jenis Tanaman (kuintal) di Kota Banjarbaru, 2018-2021

Production of Seasonal Vegetables and Fruits by Kind of Plant in Banjarbaru Municipality (quintal), 2018-2021

Jenis Tanaman Kind of Plants	2019	2020	2021	2022
(1)	(2)	(3)	(4)	(5)
Bawang Daun/ <i>Wlech Onion</i>	7 552,00	3 272,00	3 174,10	3 071,5
Bawang Merah/ <i>Shallot</i>	90,00	–	135	127,0
Bawang Putih/ <i>Garlic</i>	–	–	–	–
Bayam/ <i>Spinach</i>	3 538,00	2 453,00	5 054,25	4 457,0
Blewah/ <i>Cantaloupe</i>	–	–	–	–
Buncis/ <i>Green Bean</i>	1 590,00	1 196,00	651,5	445,7
Cabai Besar/ <i>Chili (Capsicum Annum)</i>	4 281,00	3 493,00	4 222,95	1 720,3
Cabai Keriting/ <i>Curly Chili</i>	1 098,00	1 145,5
Cabai Rawit/ <i>Chili (Capsicum Frutescens)</i>	3 605,00	2 001,00	3 170,50	3 283,5
Jamur Lainnya/ <i>Mushroom</i> ¹	–	–
Jamur Merang/ <i>Straw Mushroom</i> ¹	–	–
Jamur/ <i>Mushroom</i> ¹	6 587,00	13 716	360,29	588,8
Kacang Panjang/ <i>Yarldlong Bean</i>	4 001,00	2 834,00	4 660,50	2 625,5
Kangkung/ <i>Kangkong</i>	5 663,00	4 164,00	5 107,00	5 004,0
Kembang Kol/ <i>Cauliflower</i>	–	–	155	–
Kentang/ <i>Potato</i>	–	–	–	–
Kubis/ <i>Cabbage</i>	–	–	–	–
Labu Siam/ <i>Chayote</i>	–	–	–	–
Mentimun/ <i>Cucumber</i>	5 601,00	3 671,00	6 554,50	2 303,1
Parprika/ <i>Bell Pepper</i>	–	–	–	–
Petsai/ <i>Chinese Cabbage</i>	6 815,00	5 752,00	6 218,45	5 269,0
Terung/ <i>Eggplant</i>	5 370,00	3 675,00	3 758,00	3 083,5
Tomat/ <i>Tomato</i>	6 168,00	5 070,00	9 130,60	2 638,0
Wortel/ <i>Carrot</i>	–	–	–	–
Melon/ <i>Melon</i>	1 807,00	991,00	5 217,00	5 371,0
Semangka/ <i>Watermelon</i>	–	2 100,00	762,5	430,0
Stroberi/ <i>Strawberry</i>	–	–	–	–

Catatan/Note: ¹ Satuan produksi dalam kg/The unit of production is kg

Sumber/Source: BPS, Statistik Pertanian Hortikultura SPH-SBS/BPS-Statistics Indonesia, Agricultural Statistic for Horticulture SPH-SBS

Tabel
Table 5.2.5

Luas Panen Tanaman Biofarmaka Menurut Kecamatan dan Jenis Tanaman (m²) di Kota Banjarbaru, 2021 dan 2022
Harvested Area of Medicinal Plants by Subdistrict and Kind of Plant in Banjarbaru Municipality (m²), 2021 and 2022

Kecamatan Subdistrict	Jahe/Ginger		Laos/Lengkuas/Galanga	
	2021	2022	2021	2022
(1)	(2)	(3)	(4)	(5)
Landasan Ulin	65	30	22	12
Liang Anggang	19	2	2	1
Cempaka	-	-	-	-
Banjarbaru Utara	48	16	-	-
Banjarbaru Selatan	-	-	-	-
Kota Banjarbaru	132	48	24	13

Lanjutan Tabel/*Continued Table 5.2.5*

Kecamatan Subdistrict	Kencur/ <i>East Indian Galangal</i>		Kunyit/ <i>Turmeric</i>	
	2021	2022	2021	2022
(1)	(6)	(7)	(8)	(9)
Landasan Ulin	67	20	84	10
Liang Anggang	5	1	5	1
Cempaka	-	-	-	-
Banjarbaru Utara	-	-	34	20
Banjarbaru Selatan	-	-	-	-
Kota Banjarbaru	72	21	123	31

Sumber/*Source*: BPS, Statistik Pertanian Hortikultura SPH-TBF/*BPS-Statistics Indonesia, Agricultural Statistic for Horticulture SPH-TBF*

Tabel 5.2.6 **Produksi Tanaman Biofarmaka Menurut Kecamatan dan Jenis Tanaman (kg) di Kota Banjarbaru, 2021 dan 2022**
Table *Production of Medicinal Plants by Subdistrict and Kind of Plant in Banjarbaru Municipality (kg), 2021 dan 2022*

Kecamatan Subdistrict	Jahe/Ginger		Laos/Lengkuas/Galanga	
	2021	2022	2021	2022
(1)	(2)	(3)	(4)	(5)
Landasan Ulin	752	150	65	72
Liang Anggang	65	5	6	4
Cempaka	-	-	-	-
Banjarbaru Utara	820	280	-	-
Banjarbaru Selatan	-	-	-	-
Kota Banjarbaru	1 637	435	71	76

Lanjutan Tabel/*Continued Table* 5.2.6

Kecamatan Subdistrict	Kencur/ <i>East Indian Galangal</i>		Kunyit/ <i>Turmeric</i>	
	2021	2022	2021	2022
(1)	(6)	(7)	(8)	(9)
Landasan Ulin	260	72	629	50
Liang Anggang	3	10	3	2
Cempaka	-	-	-	-
Banjarbaru Utara	-	-	300	288
Banjarbaru Selatan	-	-	-	-
Kota Banjarbaru	263	82	932	340

Sumber/*Source*: BPS, Statistik Pertanian Hortikultura SPH-TBF/BPS-*Statistics Indonesia, Agricultural Statistic for Horticulture SPH-TBF*

Tabel 5.2.7 **Luas Panen Tanaman Biofarmaka Menurut Jenis Tanaman di Kota Banjarbaru (m²), 2019-2022**
Harvested Area of Medicinal Plants by Kind of Plant in Banjarbaru Municipality (m²), 2019-2022

Jenis Tanaman Kind of Plants	2019	2020	2021	2022
(1)	(2)	(3)	(4)	(5)
Dringo/ Sweet Root/ <i>Calamus</i>	-	-	-	-
Jahe/ <i>Ginger</i>	68,00	64,00	28	48
Jeruk Nipis/ <i>Lime</i> ¹	200	290
Kapulaga/ <i>Java Cardamon</i>	-	-	-	-
Keji Beling/Kecibeling/ <i>Strobilanthes Crispa</i>	-	-	-	-
Kencur/ <i>East Indian Galangal</i>	29,00	10,00	11	21
Kunyit/ <i>Turmeric</i>	47,00	51,00	21	31
Laos/Lengkuas/ <i>Galanga</i>	29,00	14,00	1	13
Lempuyang/ <i>Zingiber Aromaticum</i>	-	15,00	-	-
Lidah Buaya/ <i>Oliviera</i>	-	-	-	-
Mahkota Dewa/ <i>God's Crown</i> ¹	-	13,00	-	-
Mengkudu/ <i>Indian Mulberry</i> ¹	-	3,00	10	5
Sambiloto/ <i>King of Bitter</i>	-	-	-	-
Serai/ <i>Lemongrass</i>	21	147
Temuireng/ <i>Black Turmeric</i>	-	30,00	-	-
Temukunci/ <i>Chinese Keys</i>	-	-	-	-
Temulawak/ <i>Java Turmeric</i>	-	17,00	10	-

Catatan/Note: ¹ Satuan luas panen dalam pohon/*The unit of harvested area is tree*

Sumber/Source: BPS, Statistik Pertanian Hortikultura SPH-TBF/BPS-Statistics Indonesia, Agricultural Statistic for Horticulture SPH-TBF

Tabel 5.2.8 **Produksi Tanaman Biofarmaka Menurut Jenis Tanaman di Kota Banjarbaru (kg), 2019–2022**
Production of Medicinal Plants by Kind of Plant in Banjarbaru Municipality (kg), 2019–2022

Jenis Tanaman Kind of Plants	2019	2020	2021	2022
(1)	(2)	(3)	(4)	(5)
Dringo/ Sweet Root/ <i>Calamus</i>	–	–	–	–
Jahe/ <i>Ginger</i>	144,00	502,00	1 637	435
Jeruk Nipis/ <i>Lime</i> ¹	7 000	6 316
Kapulaga/ <i>Java Cardamon</i>	–	–	–	–
Keji Beling/Kecibeling/ <i>Strobilanthes Crispa</i>	–	–	–	–
Kencur/ <i>East Indian Galangal</i>	13,00	45,00	263	82
Kunyit/ <i>Turmeric</i>	226,00	334,00	932	340
Laos/Lengkuas/ <i>Galanga</i>	156,00	45,00	71	76
Lempuyang/ <i>Zingiber Aromaticum</i>	–	12,00	–	–
Lidah Buaya/ <i>Oliviera</i>	–	–	–	–
Mahkota Dewa/ <i>God's Crown</i> ¹	–	156,00	–	–
Mengkudu/ <i>Indian Mulberry</i> ¹	–	4,00	50	60
Sambiloto/ <i>King of Bitter</i>	–	–	–	–
Serai/ <i>Lemongrass</i>	483	914
Temuireng/ <i>Black Turmeric</i>	–	25,00	–	–
Temukunci/ <i>Chinese Keys</i>	–	–	–	–
Temulawak/ <i>Java Turmeric</i>	–	54,00	166	–

Sumber/Source: BPS, Statistik Pertanian Hortikultura SPH-TBF/BPS-Statistics Indonesia, Agricultural Statistic for Horticulture SPH-TBF

Tabel 5.2.9 Luas Panen Tanaman Hias Menurut Kecamatan dan Jenis Tanaman di Kota Banjarbaru (m²), 2021 dan 2022
Table 5.2.9 *Harvested Area of Ornamental Plants by Subdistrict and Kind of Plant in Banjarbaru Municipality (m²), 2021 and 2022*

Kecamatan Subdistrict	Anggrek/ <i>Orchid</i>		Krisan/ <i>Chrysantemum</i>	
	2021	2022	2021	2022
(1)	(2)	(3)	(4)	(5)
Landasan Ulin	-	-	-	-
Liang Anggang	-	-	-	-
Cempaka	-	-	-	-
Banjarbaru Utara	-	-	-	-
Banjarbaru Selatan	-	-	-	-
Kota Banjarbaru		-	-	-

Lanjutan Tabel/*Continued Table* 5.2.9

Kecamatan Subdistrict	Mawar/Rose		Sedap Malam/Tuberose	
	2021	2022	2021	2022
(1)	(6)	(7)	(8)	(9)
Landasan Ulin	-	-	-	-
Liang Anggang	-	-	-	-
Cempaka	-	-	-	-
Banjarbaru Utara	-	70	-	-
Banjarbaru Selatan	-	-	-	-
Kota Banjarbaru	-	70	-	-

Sumber/Source: BPS, Statistik Pertanian Hortikultura SPH-TH/BPS-Statistics Indonesia, *Agricultural Statistik for Horticulture SPH-TH*

Tabel
Table 5.2.10

Produksi Tanaman Hias Menurut Kecamatan dan Jenis Tanaman di Kota Banjarbaru (tangkai), 2021 dan 2022
Production of Ornamental Plants by Subdistrict and Kind of Plant in Banjarbaru Municipality (stalks), 2021 and 2022

Kecamatan Subdistrict	Anggrek/ <i>Orchid</i>		Krisan/ <i>Chrysantemum</i>	
	2021	2022	2021	2022
(1)	(2)	(3)	(4)	(5)
Landasan Ulin	-	-	-	-
Liang Anggang	-	-	-	-
Cempaka	-	-	-	-
Banjarbaru Utara	-	-	-	-
Banjarbaru Selatan	-	-	-	-
Kota Banjarbaru	-	-	-	-

Lanjutan Tabel/*Continued Table* 5.2.10

Kecamatan Subdistrict	Mawar/Rose		Sedap Malam/Tuberose	
	2021	2022	2021	2022
(1)	(6)	(7)	(8)	(9)
Landasan Ulin	–	–	–	–
Liang Anggang	–	–	–	–
Cempaka	–	–	–	–
Banjarbaru Utara	–	420	–	–
Banjarbaru Selatan	–	–	–	–
Kota Banjarbaru	–	420	–	–

Sumber/Source: BPS, Statistik Pertanian Hortikultura SPH-TH/BPS-Statistics Indonesia, Agricultural Statistik for Horticulture SPH-TH

Tabel 5.2.11 **Luas Panen Tanaman Hias Menurut Jenis Tanaman di Kota Banjarbaru (m²), 2019–2022**
Table 5.2.11 **Harvested Area of Ornamental Plants by Kind of Plant in Banjarbaru Municipality (m²), 2019–2022**

Jenis Tanaman Kind of Plants	2019	2020	2021	2022
(1)	(2)	(3)	(4)	(5)
Adenium (Kamboja Jepang)/ <i>Adenium obesum</i>	–	–	–	-
Aglaonema/ <i>Chinese evergreens</i>	–	–	–	115
Anggrek/ <i>Orchid</i>	180	–	–	-
Anthurium Bunga/ <i>Flamingo Lily Flower</i>	–	–	–	-
Anthurium Daun/ <i>Laceleaf</i>	–	–	–	-
Anyelir/ <i>Carnation</i>	–	–	–	-
Caladium/ <i>Heart of Jesus</i>	–	–	–	-
Cordyline/ <i>Cordyline</i>	–	–	–	-
Diffenbachia/ <i>Dumb canes</i>	–	–	–	-
Dracaena/ <i>Dracaena</i>	–	–	–	-
Euphorbia/ <i>Spurges</i>	–	–	–	-
Gladiol/ <i>Gladiol</i>	–	–	–	-
Herbras/ <i>Gerbera</i>	–	–	–	-
Krisan/ <i>Chrysantemum</i>	–	–	–	-
Mawar/ <i>Rose</i>	–	–	–	70
Melati/ <i>Jasmine</i>	–	–	–	50
Monstera/ <i>Swiss cheese plant</i>	–	–	–	-
Pakis/ <i>Fern</i>	–	–	–	-
Palem/ <i>Palm</i> ¹	–	–	–	150
Pedang-pedangan/ <i>Sansevieria</i>	–	–	–	90
Pisang-pisangan/ <i>Heliconia</i>	–	–	–	200
Philodendron/ <i>Philodendron</i>	–	–	–	-
Sedap Malam/ <i>Tuberose</i>	–	–	–	-
Soka/ <i>Ixora</i>	–	–	–	100

Catatan/Note: ¹ Satuan luas panen dalam pohon/*The unit of harvested area is tree*

Sumber/Source: BPS, Statistik Pertanian Hortikultura SPH-TH/BPS-Statistics Indonesia, *Agricultural Statistik for Horticulture SPH-TH*

Tabel
Table 5.2.12

Produksi Tanaman Hias Menurut Jenis Tanaman di Kota Banjarbaru (tangkai), 2019–2022
Production of Ornamental Plants by Kind of Plant in Banjarbaru Municipality (stalks), 2019–2022

Jenis Tanaman <i>Kind of Plants</i>	2019	2020	2021	2022
(1)	(2)	(3)	(4)	(5)
Adenium (Kamboja Jepang)/ <i>Adenium obesum</i> ¹	–	–	–	-
Aglaonema/ <i>Chinese evergreens</i> ¹	–	–	–	115
Anggrek/ <i>Orchid</i>	180	–	–	-
Anthurium Bunga/ <i>Flamingo Lily Flower</i>	–	–	–	-
Anthurium Daun/ <i>Laceleaf</i> ¹	–	–	–	-
Anyelir/ <i>Carnation</i>	–	–	–	-
Caladium/ <i>Heart of Jesus</i> ¹	–	–	–	-
Cordyline/ <i>Cordyline</i> ¹	–	–	–	-
Diffenbachia/ <i>Dumb canes</i> ¹	–	–	–	-
Dracaena/ <i>Dracaena</i> ¹	–	–	–	-
Euphorbia/ <i>Spurges</i> ¹	–	–	–	-
Gladiol/ <i>Gladiol</i>	–	–	–	-
Herbras/ <i>Gerbera</i>	–	–	–	-
Krisan/ <i>Chrysantemum</i>	–	–	–	-
Mawar/ <i>Rose</i>	–	–	–	420
Melati/ <i>Jasmine</i> ²	–	–	–	45
Monstera/ <i>Swiss cheese plant</i> ¹	–	–	–	-
Pakis/ <i>Fern</i> ¹	–	–	–	-
Palem/ <i>Palm</i> ¹	–	–	–	200
Pedang-pedangan/ <i>Sansevieria</i> ³	–	–	–	180
Pisang-pisangan/ <i>Heliconia</i>	–	–	–	350
Philodendron/ <i>Philodendron</i> ¹	–	–	–	-
Sedap Malam/ <i>Tuberose</i>	–	–	–	-
Soka/ <i>Ixora</i> ¹	–	–	–	100

Catatan/Note: ¹ Satuan produksi dalam pohon/*The unit of production is tree*

² Satuan produksi dalam kg/*The unit of production is kg*

³ Satuan produksi dalam rumpun/*The unit of production is clump*

Sumber/Source: BPS, Statistik Pertanian Hortikultura SPH-TH/BPS-Statistics Indonesia, *Agricultural Statistik for Horticulture SPH-TH*

Tabel 5.2.13 **Produksi Buah-buahan Menurut Kecamatan dan Jenis Tanaman di Kota Banjarbaru (kuintal), 2021 dan 2022**
Table 5.2.13 **Production of Fruits by Subdistrict and Kind of Plant in Banjarbaru Municipality (quintal), 2021 and 2022**

Kecamatan Subdistrict	Mangga/Mango		Durian/Durian	
	2021	2022	2021	2022
(1)	(2)	(3)	(4)	(5)
Landasan Ulin	75	17,5	25	319,4
Liang Anggang	-	-	-	-
Cempaka	-	-	140	-
Banjarbaru Utara	2 841	336	-	-
Banjarbaru Selatan	1 660	-	-	-
Kota Banjarbaru	4 576	353,5	165	319,4

Lanjutan Tabel/*Continued Table* 5.2.13

Kecamatan Subdistrict	Jeruk Siam/Orange/Tangerine		Pisang/Banana	
	2021	2022	2021	2022
(1)	(6)	(7)	(8)	(9)
Landasan Ulin	594,6	91,2	754,5	537,6
Liang Anggang	877	438	83,5	1,2
Cempaka	680	45	25	45
Banjarbaru Utara	139,56	109,13	301,88	341,55
Banjarbaru Selatan	-	-	24,3	31
Kota Banjarbaru	2 291,16	683,33	1 189,18	956,35

Lanjutan Tabel/*Continued Table* 5.2.13

Kecamatan Subdistrict	Pepaya/Papaya		Salak/Salacca	
	2021	2022	2021	2022
(1)	(10)	(11)	(12)	(13)
Landasan Ulin	251	151,63	-	-
Liang Anggang	47 340	3 759	0,2	0,2
Cempaka	89	220	-	-
Banjarbaru Utara	562,84	1 060,21	-	-
Banjarbaru Selatan	563,5	64	-	-
Kota Banjarbaru	48 806,34	5 254,84	0,2	0,2

Sumber/*Source*: BPS, Statistik Pertanian Hortikultura SPH-BST/BPS-Statistics Indonesia, *Agricultural Statistic for Horticulture SPH-BST*

Tabel
Table 5.2.14**Produksi Buah–Buahan dan Sayuran Tahunan Menurut Jenis Tanaman di Kota Banjarbaru (kuintal), 2019–2022**
Production of Annual Fruits and Vegetables by Kind of Plant in Banjarbaru Municipality (quintal), 2019–2022

Jenis Tanaman <i>Kind of Plants</i>	2019	2020	2021	2022
(1)	(2)	(3)	(4)	(5)
Alpukat/ <i>Avocado</i>	11,00	13,00	13,5	20,4
Anggur/ <i>Grape</i>	–	-	-	-
Apel/ <i>Apple</i>	–	-	-	-
Belimbing/ <i>Star Fruit</i>	118,00	138,00	167,39	31,1
Buah Naga/ <i>Dragon Fruit</i>	9	9,6
Duku/Langsar/Kokosan/ <i>Duku</i>	284,00	65,00	-	-
Durian/ <i>Durian</i>	3 030,00	9,00	165	319,4
Jambu Air/ <i>Rose Apple</i>	44,00	68,00	660,24	201,14
Jambu Biji/ <i>Guava</i>	418,00	132,00	549,05	349,79
Jeruk Besar/ <i>Pomelo</i>	18,00	3,00	4	-
Jeruk Lemon/ <i>Temon</i>	197	131,41
Jeruk Siam/Kepron/ <i>Tangerine/Orange</i>	2 049,00	2 389,00	2,291,16	683,33
Lengkeng/ <i>Longan</i>	14,9	-
Mangga/ <i>Mango</i>	2 127,00	762,00	4,576,00	353,5
Manggis/ <i>Mangosteen</i>	–	-	3,1	0,9
Nangka/Cempedak/ <i>Jack Fruit</i>	2 046,00	588,00	2,976,95	1 273,32
Nanas/ <i>Pineapple</i>	79,00	249,00	192,86	59,49
Pepaya/ <i>Papaya</i>	7 092,00	4 326,00	48,806,34	5 254,84
Pisang/ <i>Banana</i>	505,00	445,00	1,189,18	956,35
Rambutan/ <i>Rambutan</i>	345,00	159,00	1,572,22	605,95
Salak/ <i>Salacca</i>	–	4,00	0,2	0,2
Sawo/Sapodilla/ <i>Star Apple</i>	161,00	173,00	660,13	401,13
Sirsak/ <i>Soursop</i>	133,00	359,00	1,133,18	223,64
Sukun/ <i>Bread Fruit</i>	155,00	138,00	638,60	284,8
Jengkol/ <i>Jengkol</i>	–	-	4,5	0,9
Melinho/ <i>Melinho</i>	39,00	59,00	25,5	19
Petai/ <i>Twisted Cluster Bean</i>	173,00	62,00	327,7	48,8

Sumber/Source: BPS, Statistik Pertanian Hortikultura SPH-BST/BPS-Statistics Indonesia, *Agricultural Statistic for Horticulture SPH-BST*

**5.3 PERKEBUNAN
ESTATE CROPS**

Tabel 5.3.1 Luas Areal Tanaman Perkebunan Menurut Kecamatan dan Jenis Tanaman (ha) di Kota Banjarbaru, 2021 dan 2022
Table Planted Area of Estate Crops by Subdistrict and Kind of Plant (ha) in Banjarbaru Municipality, 2021 and 2022

Kecamatan Subdistrict	Kelapa Sawit/Oil Palm		Kelapa/Coconut	
	2021	2022	2021	2022
(1)	(2)	(3)	(4)	(5)
Landasan Ulin	4	4	...	27
Liang Anggang	3	3	...	12
Cempaka	152	152	...	54
Banjarbaru Utara	-	-	...	-
Banjarbaru Selatan	-	-	...	8
Kota Banjarbaru	159	159	101	101

Lanjutan Tabel/*Continued Table* 5.3.1

Kecamatan Subdistrict	Karet/Rubber		Kopi/Coffee	
	2021	2022	2021	2022
(1)	(6)	(7)	(8)	(9)
Landasan Ulin	...	29	-	-
Liang Anggang	...	7	-	-
Cempaka	...	1 016	-	-
Banjarbaru Utara	...	-	-	-
Banjarbaru Selatan	...	55	-	-
Kota Banjarbaru	1 121	1 107	-	-

Lanjutan Tabel/*Continued Table 5.3.1*

Kecamatan Subdistrict	Kakao/Cocoa		Tebu/Sugar cane	
	2021	2022	2021	2022
(1)	(10)	(11)	(12)	(13)
Landasan Ulin	-	-	-	-
Liang Anggang	-	-	-	-
Cempaka	-	-	-	-
Banjarbaru Utara	-	-	-	-
Banjarbaru Selatan	-	-	-	-
Kota Banjarbaru	-	-	-	-

Lanjutan Tabel/*Continued Table* 5.3.1

Kecamatan <i>Subdistrict</i>	Teh/ <i>Tea</i>		Tembakau/ <i>Tobacco</i>	
	2021	2022	2021	2022
(1)	(14)	(15)	(16)	(17)
Landasan Ulin	-	-	-	-
Liang Anggang	-	-	-	-
Cempaka	-	-	-	-
Banjarbaru Utara	-	-	-	-
Banjarbaru Selatan	-	-	-	-
Kota Banjarbaru	-	-	-	-

Sumber/*Source*: Dinas Ketahanan Pangan, Pertanian dan Perikanan Kota Banjarbaru/*Regional Office of Food Security, Agriculture and Fisheries of Banjarbaru Municipality*

Tabel
Table 5.3.2

Produksi Tanaman Perkebunan Menurut Kecamatan dan Jenis Tanaman (ton) di Kota Banjarbaru, 2021 dan 2022
Production of Estate Crops by Subdistrict and Kind of Plant (ton) in Banjarbaru Municipality, 2021 and 2022

Kecamatan Subdistrict	Kelapa Sawit/Oil Palm		Kelapa/Coconut	
	2021	2022	2021	2022
(1)	(2)	(3)	(4)	(5)
Landasan Ulin	...	40	...	9,7
Liang Anggang	...	20	...	16,8
Cempaka	...	685,057	...	32
Banjarbaru Utara	...	-	...	-
Banjarbaru Selatan	...	-	...	7,426
Kota Banjarbaru	737	745,057	74	65,926

Lanjutan Tabel/*Continued Table* 5.3.2

Kecamatan Subdistrict	Karet/Rubber		Kopi/Coffee	
	2021	2022	2021	2022
(1)	(6)	(7)	(8)	(9)
Landasan Ulin	...	5,8	-	-
Liang Anggang	...	2,5	-	-
Cempaka	...	585,301	-	-
Banjarbaru Utara	...	0	-	-
Banjarbaru Selatan	...	14,950	-	-
Kota Banjarbaru	989	608,55	-	-

Lanjutan Tabel/*Continued Table* 5.3.2

Kecamatan <i>Subdistrict</i>	Kakao/ <i>Cocoa</i>		Tebu/ <i>Sugar cane</i>	
	2021	2022	2021	2022
(1)	(10)	(11)	(12)	(13)
Landasan Ulin	-	-	-	-
Liang Anggang	-	-	-	-
Cempaka	-	-	-	-
Banjarbaru Utara	-	-	-	-
Banjarbaru Selatan	-	-	-	-
Kota Banjarbaru	-	-	-	-

Lanjutan Tabel/*Continued Table* 5.3.2

Kecamatan <i>Subdistrict</i>	Teh/ <i>Tea</i>		Tembakau/ <i>Tobacco</i>	
	2021	2022	2021	2022
(1)	(14)	(15)	(16)	(17)
Landasan Ulin	-	-	-	-
Liang Anggang	-	-	-	-
Cempaka	-	-	-	-
Banjarbaru Utara	-	-	-	-
Banjarbaru Selatan	-	-	-	-
Kota Banjarbaru	-	-	-	-

Sumber/*Source*: Dinas Ketahanan Pangan, Pertanian dan Perikanan Kota Banjarbaru/*Regional Office of Food Security, Agriculture and Fisheries of Banjarbaru Municipality*

Tabel
Table 5.3.3

Luas Pengusahaan Komoditi Perkebunan di Kota Banjarbaru, 2022
Cultivation Area of Estate Crops Commodity in Banjarbaru Municipality, 2022

Jenis Komoditas <i>Type of Commodities</i>	Luas (Ha) <i>Area (Ha)</i>			Jumlah <i>Total</i>
	Tanaman Belum Menghasilkan (TBM) <i>Unripe</i>	Tanaman Menghasilkan (TM) <i>Productive</i>	Tanaman Rusak (TR) <i>Damaged</i>	
(1)	(2)	(3)	(4)	(5)
1 Karet	348	759	-	1 107
2 Kelapa Dalam	12	89	-	101
3 Kelapa Hibrida	-	-	-	-
4 Kelapa Sawit	26	133	-	159
5 Robusta	-	-	-	-
6 Lada	-	-	-	-
7 Cengkeh	-	-	-	-
8 Kakao	-	-	-	-
9 Jambu Mete	-	-	-	-
10 Sagu/Rumbia	-	-	-	-
11 Kemiri	-	-	-	-
12 Pinang	-	-	-	-
13 Kapuk	-	-	-	-
14 Kenanga	-	-	-	-
15 Kayu Manis	-	-	-	-
16 Aren	-	-	-	-
17 Jarak Pagar	-	-	-	-

Sumber/Source: Dinas Ketahanan Pangan, Pertanian dan Perikanan Kota Banjarbaru/Regional Office of Food Security, Agriculture and Fisheries of Banjarbaru Municipality

Tabel 5.3.4 **Produksi dan Rata-rata Produksi Komoditi Perkebunan di Kota Banjarbaru, 2022**
Production and Yield Rate of Estate Crops Commodity in Banjarbaru Municipality, 2022

Jenis Komoditas <i>Type of Commodities</i>	Produksi (Ton) <i>Production (Ton)</i>	Rata-rata Produksi per Hektar (Kg/Ha) <i>Average Yield per Hectare (Kg/Ha)</i>
(1)	(2)	(3)
1 Karet	608,554	801
2 Kelapa Dalam	65,926	740,7
3 Kelapa Hibrida	-	-
4 Kelapa Sawit (TBS)	745,457	5 604
5 Robusta	-	-
6 Lada	-	-
7 Cengkeh	-	-
8 Kakao	-	-
9 Jambu Mete	-	-
10 Sagu/Rumbia	-	-
11 Kemiri	-	-
12 Pinang	-	-
13 Kapuk	-	-
14 Kenanga	-	-
15 Kayu Manis	-	-
16 Aren	-	-
17 Jarak Pagar	-	-

Sumber/Source: Dinas Ketahanan Pangan, Pertanian dan Perikanan Kota Banjarbaru/Regional Office of Food Security, Agriculture and Fisheries of Banjarbaru Municipality

**5.4 PERIKANAN
FISHERIES**

Tabel 5.4.1 Luas Areal Potensi Perikanan Menurut Kelurahan di Kota Banjarbaru, 2022
Number of Fish Area by Villages in Banjarbaru Municipality, 2022

Kecamatan/Kelurahan <i>Subdistrict/Villages</i>	Sungai/Rawa <i>River (Ha)</i>	Kolam <i>Pond (Ha)</i>	Jaring Apung <i>Net (m²)</i>	Karamba Cage <i>(m²)</i>	Sawah/ MinaPadi <i>Wetland (Ha)</i>
(1)	(2)	(3)	(4)	(5)	(6)
01 Landasan Ulin					
Landasan Ulin Timur	10	5,6	-	-	-
Guntung Payung	-	5,9	-	-	-
Syamsuddin Noor	15	6,3	-	-	-
Guntung Manggis	-	4,1	-	-	-
02 Liang Anggang					
Landasan Ulin Tengah	-	3,0	-	-	-
Landasan Ulin Utara	-	2,8	-	-	-
Landasan Ulin Barat	-	1,7	-	-	-
Landasan Ulin Selatan	15	6,1	-	20	-
03 Cempaka					
Palam	11	7,5	900	-	-
Bangkal	15	20	733	56	-
Sungai Tiung	-	5	-	-	-
Cempaka	-	-	-	-	-
04 Banjarbaru Utara					
Loktabat Utara	-	4,1	-	-	-
Mentaos	-	12	-	-	-
Komet	-	-	-	-	-
Sungai Ulin	-	1,8	-	-	-
05 Banjarbaru Selatan					
Loktabat Selatan	3	4	-	-	-
Kemuning	-	0,7	-	-	-
Guntung Paikat	-	1,2	-	20	-
Sungai Besar	-	0,6	-	-	-
Kota Banjarbaru	69	92,5	1 633	96	-
2021	60	14,6	2 403	600	-
2020	60	14,6	2 403	600	-
2019	60	14,6	2 403	600	-
2018	55	14,6	2 403	600	-

Sumber/Source: Dinas Ketahanan Pangan, Pertanian dan Perikanan Kota Banjarbaru/Regional Office of Food Security, Agriculture and Fisheries of Banjarbaru Municipality

Tabel
Table 5.4.2**Produksi Budidaya Ikan Menurut Tempat Produksi di Kota Banjarbaru (ton), 2022**
Number of Fisheries Production by Production Places in Banjarbaru Municipality (ton), 2022

Kecamatan/Kelurahan Subdistrict/Villages	Tempat Produksi				
	Sungai/ Rawa River	Kolam Pond	Jaring Apung	Karamba Cage	Sawah Wetland
(1)	(2)	(3)	(4)	(5)	(6)
01 Landasan Ulin		126,766			
Landasan Ulin Timur	-	32,938	-	-	-
Guntung Payung	-	37,435	-	-	-
Syamsuddin Noor	-	31,218	-	-	-
Guntung Manggis	-	25,175	-	-	-
02 Liang Anggang		57,098			
Landasan Ulin Tengah	-	4,790	-	-	-
Landasan Ulin Utara	-	23,721	-	-	-
Landasan Ulin Barat	-	17,037	-	-	-
Landasan Ulin Selatan	-	11,550	-	4	-
03 Cempaka		57,546			
Palam	-	10,647	65	-	-
Bangkal	-	32,300	55	80	-
Sungai Tiung	-	14,599	-	-	-
Cempaka	-	-	-	-	-
04 Banjarbaru Utara		176,878			
Loktabat Utara	-	42,539	-	-	-
Mentaos	-	123,194	-	-	-
Komet	-	-	-	-	-
Sungai Ulin	-	11,145	-	-	-
05 Banjarbaru Selatan		31,451			
Loktabat Selatan	-	16,473	-	-	-
Kemuning	-	4,239	-	-	-
Guntung Paikat	-	4,350	-	-	-
Sungai Besar	-	6,389	-	-	-
Kota Banjarbaru	-	449,739	120	87	-
2021	-	320	65	-	-
2020	36,32	1 985,50	710,00	425,00	-
2019	67,70	6 040	590	230	-
2018	62,60	5 695	592	159,5	-

Sumber/Source: Dinas Ketahanan Pangan, Pertanian dan Perikanan Kota Banjarbaru/Regional Office of Food Security, Agriculture and Fisheries of Banjarbaru Municipality

Tabel 5.4.3 Jumlah Produksi Budidaya Ikan Menurut Jenis Ikan di Kota Banjarbaru (ton), 2022
Number of Fisheries Production by Kind in Banjarbaru Municipality (ton), 2022

Kecamatan/Kelurahan Subdistrict/Villages	Jenis Ikan					
	Nila	Patin	Lele	Haruan	Papuyu	Gurami
(1)	(2)	(3)	(4)	(5)	(6)	(7)
01 Landasan Ulin	25,741	-	76,661	-	10,55	13,814
Landasan Ulin Timur	11,192	-	14,906	-	4,7	2,14
Guntung Payung	14,549	-	17,036	-	5,85	-
Syamsuddin Noor	-	-	21,295	-	-	9,923
Guntung Manggis	-	-	23,424	-	-	1,751
02 Liang Anggang	7,834	-	29,813	-	18,093	1,362
Landasan Ulin Tengah	-	-	-	-	4,79	-
Landasan Ulin Utara	-	-	17,036	-	5,323	1,362
Landasan Ulin Barat	-	-	12,777	-	4,26	-
Landasan Ulin Selatan	7,834	-	-	-	3,72	-
03 Cempaka	22,384	-	29,765	-	3,999	1,6
Palam	-	-	10,647	-	-	-
Bangkal	22,384	-	8,518	-	-	1,6
Sungai Tiung	-	-	10,6	-	3,999	-
Cempaka	-	-	-	-	-	-
04 Banjarbaru Utara	45,875	46,07	59,691	6,339	16,225	2,678
Loktabat Utara	11,18	-	25,6	-	4,525	1,234
Mentaos	34,695	46,07	27,7	1,585	11,7	1,444
Komet	-	-	-	-	-	-
Sungai Ulin	-	-	6,391	4,754	-	-
05 Banjarbaru Selatan	10,085	-	17,016	-	4,353	-
Loktabat Selatan	10,085	-	6,388	-	-	-
Kemuning	-	-	4,239	-	-	-
Guntung Paikat	-	-	-	-	4,353	-
Sungai Besar	-	-	6,389	-	-	-
Kota Banjarbaru	111,919	46,07	212,946	6,339	53,22	19,454
2021	52,50	80,00	NA	NA	NA	NA
2020	1 535,00	245,00	NA	NA	NA	NA
2019	2 570,00	150,00	NA	NA	NA	NA
2018	2 597,00	69,00	NA	NA	NA	NA

Sumber/Source: Dinas Ketahanan Pangan, Pertanian dan Perikanan Kota Banjarbaru/Regional Office of Food Security, Agriculture and Fisheries of Banjarbaru Municipality

Tabel
Table 5.4.4

**Banyaknya Produksi Penangkapan Ikan Menurut
Alat Tangkap yang Digunakan Per Kelurahan di Kota
Banjarbaru, 2022**
*Number of Fisheries Production by Fishing Tools in
Banjarbaru Municipality, 2022*

Kecamatan/Kelurahan <i>Subdistrict/Villages</i>	Anco	Pancing	Jaring	Bubu	Jala Tebar
(1)	(2)	(3)	(4)	(5)	(6)
01 Landasan Ulin					
Landasan Ulin Timur	-	-	-	-	4,868
Guntung Payung	-	3,180	-	-	-
Syamsuddin Noor	-	-	-	-	-
Guntung Manggis	3,090	8,796	-	3,144	2,836
02 Liang Anggang					
Landasan Ulin Tengah	-	-	-	-	-
Landasan Ulin Utara	-	-	-	-	-
Landasan Ulin Barat	-	-	-	-	-
Landasan Ulin Selatan	-	8,020	-	-	-
03 Cempaka					
Palam	-	10,104	-	-	-
Bangkal	2,438	13,56	-	9,98	4,718
Sungai Tiung	-	-	-	-	-
Cempaka	-	-	-	-	-
04 Banjarbaru Utara					
Loktabat Utara	-	-	-	-	-
Mentaos	-	-	-	-	-
Komet	-	-	-	-	-
Sungai Ulin	-	-	-	-	-
05 Banjarbaru Selatan					
Loktabat Selatan	-	8,976	-	-	-
Kemuning	-	-	-	-	-
Guntung Paikat	-	-	-	-	-
Sungai Besar	-	-	-	-	-
Kota Banjarbaru	5,528	52,636	-	13,124	12,422
2021	4,3	39,40	-	-	-
2020	4,3	39,40	-	-	-
2019	-	1,10	3,78	30,80	0,6
2018	-	34,2	10,4	11,90	1,8

Sumber/Source: Dinas Ketahanan Pangan, Pertanian dan Perikanan Kota Banjarbaru/Regional Office of Food Security, Agriculture and Fisheries of Banjarbaru Municipality

**5.5 PETERNAKAN
FISHERIES**

Tabel 5.5.1 Jumlah Populasi Ternak Besar dan Kecil Menurut Kelurahan di Kota Banjarbaru, 2022
Number of Large and Small Livestock by Villages in Banjarbaru Municipality, 2022

Kecamatan/Kelurahan <i>Subdistrict/Villages</i>	Sapi Potong	Sapi Perah	Kerbau	Kambing	Babi
(1)	(2)	(3)	(4)	(5)	(6)
01 Landasan Ulin					
Landasan Ulin Timur	54	-	-	100	160
Guntung Payung	36	-	-	328	-
Syamsuddin Noor	390	4	-	327	-
Guntung Manggis	145	-	-	30	822
02 Liang Anggang					
Landasan Ulin Tengah	22	-	-	280	-
Landasan Ulin Utara	452	-	-	247	-
Landasan Ulin Barat	19	-	-	-	-
Landasan Ulin Selatan	15	-	-	-	-
03 Cempaka					
Palam	215	-	-	15	-
Bangkal	122	-	-	6	-
Sungai Tiung	94	-	-	5	-
Cempaka	275	-	-	63	-
04 Banjarbaru Utara					
Loktabat Utara	78	-	-	75	-
Mentaos	0	-	-	-	-
Komet	32	-	-	-	-
Sungai Ulin	297	-	-	300	-
05 Banjarbaru Selatan					
Loktabat Selatan	175	-	2	387	-
Kemuning	0	-	-	-	-
Guntung Paikat	0	-	-	-	-
Sungai Besar	30	-	-	-	-
Kota Banjarbaru	2451	4	2	2 163	982

Lanjutan Tabel/*Continued Table 5.5.1*

Kecamatan/Kelurahan <i>Subdistrict/Villages</i>	Ayam Ras Pedaging	Ayam Ras Petelur	Ayam Buras	Puyuh	Itik	Kelinci
(1)	(7)	(8)	(9)	(10)	(11)	(12)
01 Landasan Ulin						
Landasan Ulin Timur	-	-	3 250	-	2 135	-
Guntung Payung	-	-	1 597	-	1 540	-
Syamsuddin Noor	-	-	3 750	24 694	4 350	-
Guntung Manggis	1 543 400	35 932	4 500	24 600	3 320	35
02 Liang Anggang						
Landasan Ulin Tengah	66 500	-	2 950	-	3 540	-
Landasan Ulin Utara	-	-	2 861	-	3 940	-
Landasan Ulin Barat	-	-	1 920	-	3 540	-
Landasan Ulin Selatan	-	-	1 850	-	3 940	-
03 Cempaka						
Palam	40 000	-	3 769	-	400	-
Bangkal	16 627	-	1 462	-	550	-
Sungai Tiung	37 500	-	4 530	-	650	-
Cempaka	45 000	84 636	4 530	-	1 850	-
04 Banjarbaru Utara						
Loktabat Utara	582 647	-	4 748	-	1 280	50
Mentaos	-	-	392	-	50	-
Komet	-	-	562	-	10	-
Sungai Ulin	207 000	-	4 552	-	1 375	-
05 Banjarbaru Selatan						
Loktabat Selatan	38 500	-	4 530	-	4 036	-
Kemuning	-	-	2 800	-	5 220	-
Guntung Paikat	-	-	2 100	-	2 120	-
Sungai Besar	-	-	3 239	-	3 502	-
Kota Banjarbaru	2 577 174	120 568	59 892	49 294	44 163	85

Sumber/*Source*: Dinas Ketahanan Pangan, Pertanian dan Perikanan Kota Banjarbaru/*Regional Office of Food Security, Agriculture and Fisheries of Banjarbaru Municipality*

BAB 6

INDUSTRI, PERTAMBANGAN, DAN ENERGI

Jumlah Industri Menurut Kelompok Tenaga Kerja di Kota Banjarbaru

Besar / Big (≥ 100 Orang)

14

Sedang / Middle (20-99 Orang)

90

Kecil / Small (5-19 Orang)

425

R Tangga / Home (1-4 Orang)

1 639

<https://banjarbarukota.bps.go.id>

PENJELASAN TEKNIS

1. **Pengumpulan data industri besar dan sedang** dilakukan melalui Survei Industri Besar dan Sedang yang dilaksanakan setiap tahun secara lengkap (sensus) sejak tahun 1975. Survei Industri Besar dan Sedang mencakup semua perusahaan industri yang mempunyai tenaga kerja 20 orang atau lebih dengan menggunakan kuesioner II A.
2. **Klasifikasi industri** yang digunakan dalam survei ini berdasar kepada Klasifikasi Baku Lapangan Usaha Indonesia (KBLI). KBLI adalah klasifikasi lapangan usaha yang berdasar kepada *International Standard Industrial Classification of All Economic Activities (ISIC)* revisi 4 yang telah disesuaikan dengan kondisi Indonesia.
3. **Industri manufaktur** adalah suatu kegiatan ekonomi yang melakukan kegiatan mengubah suatu barang dasar secara mekanis, kimia, atau dengan tangan sehingga menjadi barang jadi/setengah jadi, dan atau barang yang kurang nilainya menjadi barang yang lebih tinggi nilainya, dan sifatnya lebih dekat kepada pemakai akhir. Termasuk dalam kegiatan ini adalah jasa industri dan pekerjaan perakitan..

TECHNICAL NOTES

1. **Data collection of large and medium scale manufacturing** is conducted through *The Large and Medium Manufacturing Establishment Survey* that has been done annually for all industries (census) since 1975. *Large and Medium Manufacturing Establishment Survey* covers all manufactures/industries with 20 workers or more by questionnaire II A.
2. **The industrial classification** adopted in this survey refers to the *Klasifikasi Baku Lapangan Usaha Indonesia (KBLI)*. KBLI is classification of economic activities based on the *International Standard Industrial Classification of All Economic Activities (ISIC rev 4)* that has been modified according to the local condition in Indonesia.
3. **Manufacturing industry** is defined as an economic activity processing basic goods mechanically, chemicals or manually into final or intermediate goods It is also defined as processing of lower value goods into higher value goods as final or intermediate products. The activities also include services for manufacturing and assembling.

- 4. Perusahaan atau usaha industri** adalah suatu unit (kesatuan) usaha yang melakukan kegiatan ekonomi, bertujuan menghasilkan barang atau jasa, terletak pada suatu bangunan atau lokasi tertentu, dan mempunyai catatan administrasi tersendiri mengenai produksi dan struktur biaya serta ada seorang atau lebih yang bertanggung jawab atas usaha tersebut.
- 4. A manufacturing establishment** is defined as a production unit engaged in economic activity, producing goods or services, located in a building or in a certain location, keeping a business record concerning the production and cost structure, and having a person or more that are responsible to those activities.
- 5. Industri manufaktur** dikelompokkan ke dalam 4 golongan berdasarkan banyaknya pekerja, yaitu: industri besar (100 orang pekerja atau lebih), industri sedang/menengah (20–99 orang pekerja), industri kecil (5–19 orang pekerja), dan industri mikro (1–4 orang pekerja).
- 5. Manufacturing industries** are categorized into four groups, based on the number of employees: large scale manufacturing (100 employees or more), medium scale manufacturing (20–99 employees), small scale manufacturing (5–19 employees), and micro industry (1–4 employees).
- 6. Perusahaan atau usaha industri** adalah suatu unit (kesatuan) usaha yang melakukan kegiatan ekonomi, bertujuan menghasilkan barang atau jasa, terletak pada suatu bangunan atau lokasi tertentu, dan mempunyai catatan administrasi tersendiri mengenai produksi dan struktur biaya serta ada seorang atau lebih yang bertanggung jawab atas usaha tersebut.
- 6. A manufacturing establishment** is defined as a production unit engaged in economic activity, producing goods or services, located in a building or in a certain location, keeping a business record concerning the production and cost structure, and having a person or more that are responsible to those activities.
- 7. Kapasitas listrik terpasang** adalah total kapasitas dari seluruh mesin pembangkit listrik yang
- 7. Installed electricity capacity** is the total capacity of all operated power plants machines.

dioperasikan.

8. **Listrik yang dibangkitkan** adalah jumlah listrik yang dibangkitkan oleh seluruh mesin pembangkit listrik dan dinyatakan dalam satuan dasar Watt hours.
 9. **Jumlah listrik/gas/air bersih yang terjual/didistribusikan** adalah banyaknya listrik/gas/air bersih yang disalurkan kepada pelanggan.
 10. **Pelanggan** adalah individu atau kelompok, baik rumah tangga, perusahaan atau institusi non profit yang membeli air bersih dari perusahaan air bersih.
 11. **Volume air bersih yang disalurkan** adalah banyaknya air bersih yang disalurkan oleh perusahaan air bersih (dalam satuan m³). Semakin besar volume air bersih yang disalurkan maka akan semakin terpenuhi kebutuhan konsumen akan air bersih.
8. ***Electricity generated*** is the amount of electricity generated by all power plant engine in Watt hours standard unit.
 9. ***Sold/distributed electricity/gas/cleaned water*** is total electricity/gas/cleaned water distributed to customers.
 10. ***Customers*** are individuals or groups, whether household, company or non-profit institutions that buy water supply from water supply establishment.
 11. ***Volume of water distributed*** is the amount of water that can be distributed by the water company (in units of m³). The greater the volume of water distributed it ill be increasingly fulfilled the needs of consumers for clean water.

ULASAN**DESCRIPTION**

Tahun 2022 ada sebanyak 2.168 industri di Kota Banjarbaru, yang terdiri dari 14 industri besar, 90 industri sedang, 425 industri kecil dan 1.639 industri rumah tangga.

Sebagian besar industri yang berada di Kota Banjarbaru adalah industri rumah tangga. Industri rumah tangga sebagian besar berlokasi di Kecamatan Landasan Ulin sebanyak 25 industri, dengan jenis industri yang paling banyak diusahakan adalah industri makanan dan minuman tembakau sebanyak 205 industri.

Pelanggan listrik Prabayar yang tercatat pada PT.PLN (Persero) Rayon Banjarbaru pada tahun 2022 sebanyak 11.133.322 pelanggan. Nilai listrik Prabayar yang terjual selama tahun 2022 mencapai 160 milyar rupiah.

Data dari PDAM Intan Banjar menunjukkan selama tahun 2022 volume air yang diproduksi sebanyak 28,13 juta m³ dan terjual sebanyak 15,91 juta m³. Jumlah pelanggan air minum di Kota Banjarbaru mencapai 47.938 pelanggan dengan rincian di kecamatan Landasan Ulin 17.122 pelanggan, Liang Anggang 5.498 pelanggan, Cempaka 2.685 pelanggan, Banjarbaru Utara 12.264 pelanggan dan Banjarbaru Selatan sebanyak 10.369 pelanggan.

Number of manufacturing industry in Banjarbaru was 2,168 industry which consist of 14 big manufacturing industries, 90 medium manufacturing industries, 425 small manufacturing industries, and 1,639 household industry.

Most of industries in Banjarbaru municipality is household industry. Household industry are mostly located in Landasan Ulin Subdistrict (25 industries), with the most is food, drink, and tobacco industries (18 industries).

Number of prepaid electricity customers of PLN Banjarbaru in 2022 was 11.133.322 customers. Value of prepaid electricity sold by PLN Banjarbaru during 2022 was 160 billion rupiahs.

Data from Regional Water Supply Enterprise of Intan Banjar shows that during 2022, water that produced was 28.13 million m³ and 15.91 million m³ was sold. Customer of water supply in Banjarbaru reached out 47,938 customers which is 17,122 customers in Landasan Ulin, 5,498 customers in Liang Anggang, 2,685 customers in Cempaka, 12,264 customers in Banjarbaru Utara and 10,369 customers in Banjarbaru Selatan.

6.1 INDUSTRI INDUSTRY

Tabel 6.1.1 **Jumlah Industri Menurut Kelompok Tenaga Kerja di Kota Banjarbaru, 2022**
Table 6.1.1 **Number of Manufacturing Industry by Labor Group in Banjarbaru Municipality, 2022**

Kecamatan Subdistrict	Besar Big (≥ 100 Orang)	Sedang Middle (20-99 Orang)	Kecil Small (5-19 Orang)	R Tangga Home (1-4 Orang)	Jumlah Total
(1)	(2)	(3)	(4)	(5)	(6)
1. Landasan Ulin	4	23	137	483	647
2. Liang Anggang	8	42	123	212	385
3. Cempaka	1	7	34	313	355
4. Banjarbaru Utara	0	12	70	354	436
5. Banjarbaru Selatan	1	6	61	277	345
Jumlah/Total	14	90	425	1 639	2 168
2021	14	87	401	1 425	1 927
2020	14	78	376	1 105	1 573
2019	14	78	370	975	1 437
2018	14	75	360	853	1 302

Sumber/Source: Dinas Perdagangan Kota Banjarbaru/Regional Office of Trade of Banjarbaru Municipality

Tabel 6.1.2 Jumlah Industri Besar (≥ 100 orang) Menurut Jenis Industri dan Kecamatan di Kota Banjarbaru, 2022
Number of Large Manufacturing Industry (≥ 100 orang) by Type of Industry and Subdistrict in Banjarbaru Municipality, 2022

Jenis Industri Type of Industry	Kecamatan Subdistrict				
	Landasan Ulin	Liang Anggang	Cempaka	Banjarbaru Utara	Banjarbaru Selatan
(1)	(2)	(3)	(4)	(5)	(6)
Industri Makanan, Minuman, dan Tembakau	2	1	1	-	-
Industri Tekstil, Pakaian Jadi dan Kulit	-	-	-	-	-
Industri Kayu dan Hasil dari kayu dan Rotan	2	4	-	-	-
Industri Kertas, Barang dari Kertas	-	1	-	-	-
Industri Dasar dari Barang Logam	-	-	-	-	-
Industri Lain-Lain	-	2	-	-	1
Jumlah/Total	4	8	1	-	1
2021	4	8	1	-	1
2020	4	8	1	0	1
2019	4	8	1	0	1
2018	4	8	1	0	1

Sumber/Source: Dinas Perdagangan Kota Banjarbaru/Regional Office of Trade of Banjarbaru Municipality

Tabel
Table 6.1.3**Jumlah Industri Sedang (20-99 orang) Menurut Jenis Industri dan Kecamatan di Kota Banjarbaru, 2022**
Number of Medium Manufacturing Industry (20-99 persons) by Type of Industry and Subdistrict in Banjarbaru Municipality, 2022

Jenis Industri <i>Type of Industry</i>	Kecamatan <i>Subdistrict</i>				
	Landasan Ulin	Liang Anggang	Cempaka	Banjarbaru Utara	Banjarbaru Selatan
(1)	(2)	(3)	(4)	(5)	(6)
Industri Makanan, Minuman, dan Tembakau	3	11	1	3	4
Industri Tekstil, Pakaian Jadi dan Kulit	-	-	-	-	-
Industri Kayu dan Hasil dari kayu dan Rotan	12	17	4	2	1
Industri Kertas, Barang dari Kertas	2	-	-	-	-
Industri Dasar dari Barang Logam	2	5	-	-	-
Industri Lain-Lain	4	9	2	7	1
Jumlah/Total	22	40	7	12	6
2021	4	8	1	-	1
2020	20	38	7	8	5
2019	20	38	7	8	5
2018	19	36	7	8	5

Sumber/Source: Dinas Perdagangan Kota Banjarbaru/Regional Office of Trade of Banjarbaru Municipality

Tabel 6.1.4 Jumlah Industri Kecil (5-19 orang) Menurut Jenis Industri dan Kecamatan di Kota Banjarbaru, 2022
Number of Small Manufacturing Industry (5-19 persons) by Type of Industry and Subdistrict in Banjarbaru Municipality, 2022

Jenis Industri Type of Industry	Kecamatan Subdistrict				
	Landasan Ulin	Liang Anggang	Cempaka	Banjarbaru Utara	Banjarbaru Selatan
(1)	(2)	(3)	(4)	(5)	(6)
Industri Makanan, Minuman, dan Tembakau	49	36	9	32	17
Industri Tekstil, Pakaian Jadi dan Kulit	1	2	6	2	2
Industri Kayu dan Hasil dari kayu dan Rotan	18	37	7	8	13
Industri Kertas, Barang dari Kertas	-	2	-	4	12
Industri Dasar dari Barang Logam	13	20	1	6	8
Industri Lain-Lain	56	26	11	18	9
Jumlah/Total	137	123	34	70	61
2021	127	119	32	67	56
2020	119	113	29	59	56
2019	119	112	26	58	55
2018	119	108	25	53	55

Sumber/Source: Dinas Perdagangan Kota Banjarbaru/Regional Office of Trade of Banjarbaru Municipality

Tabel
Table 6.1.5**Jumlah Industri Rumah Tangga (1-4 orang) Menurut Jenis Industri dan Kecamatan di Kota Banjarbaru, 2022**
Number of Household Industry (1-4 persons) by Type of Industry and Subdistrict in Banjarbaru Municipality, 2022

Jenis Industri <i>Type of Industry</i>	Kecamatan <i>Subdistrict</i>				
	Landasan Ulin	Liang Anggang	Cempaka	Banjarbaru Utara	Banjarbaru Selatan
(1)	(2)	(3)	(4)	(5)	(6)
Industri Makanan, Minuman, dan Tembakau	225	93	103	160	143
Industri Tekstil, Pakaian Jadi dan Kulit	36	18	67	47	22
Industri Kayu dan Hasil dari kayu dan Rotan	36	37	24	28	20
Industri Kertas, Barang dari Kertas	17	4	24	17	19
Industri Dasar dari Barang Logam	66	24	17	17	37
Industri Lain-Lain	103	36	78	85	36
Jumlah/Total	483	212	313	354	277
2021	428	180	282	307	227
2020	384	145	170	234	172
2019	346	119	155	203	152
2018	293	110	142	170	138

Sumber/Source: Dinas Perdagangan Kota Banjarbaru/Regional Office of Trade of Banjarbaru Municipality

6.2 ENERGI ENERGY

Tabel 6.2.1 Jumlah Pelanggan Listrik, VA Tersambung dan Kwh Terjual Menurut Jenis Pelanggan di Kota Banjarbaru, 2022
Number of Electricity Costumer, Power Installed and Sold KWH by Kind of Customer in Banjarbaru Municipality, 2022

Jenis Pelanggan <i>Kind of Customer</i>	Jenis Tarif <i>Kind of Tariff</i>	Pelanggan <i>Costumer</i>	kVA Terpasang <i>Power Installed</i>	KWH Terjual <i>Sold KWH</i>
(1)	(2)	(3)	(4)	(5)
1. Sosial	S
2. Rumah tangga	R
3. Bisnis	B
4. Industri	I
5. Publik	P
6. Prabayar	T	11 133 322	1 388 527 850	228 674 098
7. Multiguna	L
Jumlah/Total				
2021	
2020		219 888	320 668	448 865 575
2019		133 762	212 769	-
2018		126 747	192 197	306 578 220

Sumber/Source: PT PLN (Persero) Wilayah KSKT Rayon Banjarbaru/ *State Electricity Company, Central and South Kalimantan Region Office, Banjarbaru Area*

Tabel
Table 6.2.2

Nilai Listrik yang Terjual Menurut Jenis Pelanggan Setiap Bulan di Kota Banjarbaru, 2022
Monthly Value of Electricity Out Sold by Kind of Costumer in Banjarbaru Municipality, 2022

Dalam Juta (Rp) //n Million (Rp)

Bulan Month	Sosial Social	Rumah Tangga House Hold	Bisnis Business	Industri Industrial
(1)	(2)	(3)	(4)	(5)
1 Januari/January	1 158,99	22 281,18	8 926,67	1 767,96
2 Februari/February	1 085,28	20 483,67	8 187,01	1 540,04
3 Maret/March	1 216,60	22 678,65	9 008,53	1 661,74
4 April/April
5 Mei/May
6 Juni/June
7 Juli/July
8 Agustus/August
9 September/September
10 Oktober/October
11 November/November
12 Desember/December
Jumlah/ Total	NA	NA	NA	NA
2021
2020	8 885,55	127 544,93	92 819,18	19 706,08
2019	10 099,00	138 337,00	95 698,00	18 662,00
2018	8 066,00	127 392,00	86 556,00	16 591,00

Lanjutan Tabel / Continued Table 6.2.2

Dalam Juta (Rp) / In Million (Rp)

Bulan Month	Publik Public	Prabayar Prepaid	Multiguna L	Jumlah Total
(1)	(6)	(7)	(8)	(9)
1 Januari/January	3 370,46	12 352,99	16,04	49 874,28
2 Februari/February	3 020,28	11 422,29	21,16	45 759,72
3 Maret/March	3 728,41	12 790,85	25,41	51 110,20
4 April/April	...	13 527,49	...	13 527,49
5 Mei/May	...	13 415,13	...	13 415,13
6 Juni/June	...	13 437,20	...	13 437,20
7 Juli/July	...	13 430,95	...	13 430,95
8 Agustus/August	...	13 504,17	...	13 504,17
9 September/September	...	13 318,76	...	13 318,76
10 Oktober/October	...	13 943,00	...	13 943,00
11 November/November	...	14 108,05	...	14 108,05
12 Desember/December	...	14 812,22	...	14 812,22
Jumlah/Total	NA	160 063,10	NA	NA
2020
2020	36 441,69	122 327,25	374,55	408 099,30
2019	37 591,00	105 847,00	5 649,00	411 883,00
2018	34 073,00	92 320,00	2 436,00	367 435,00

Sumber/Source: PT PLN (Persero) Wilayah KSKT Rayon Banjarbaru/ State Electricity Company, Central and South Kalimantan Region Office, Banjarbaru Area

Tabel
Table 6.2.3

**Jumlah KWH yang Dibangkitkan per Bulan di Kota
Banjarbaru, 2018-2022**
**Monthly Amount of The Ressurrected KWH in Banjarbaru
Municipality, 2018-2022**

Bulan Month	2018	2019	2020	2021	2022
(1)	(2)	(3)	(4)	(5)	(6)
1 Januari/January	32 052 189	28 619 543	32 052 189	...	33 020 325
2 Februari/February	31 055 950	27 854 199	31 055 950	...	29 222 288
3 Maret/March	33 018 300	30 043 558	33 018 300	...	33 148 395
4 April/April	30 578 103	29 644 878	30 578 103	...	33 803 351
5 Mei/May	31 724 332	32 157 746	31 724 332	...	34 551 543
6 Juni/June	29 814 921	28 012 915	29 814 921	...	33 690 536
7 Juli/July	30 398 486	30 533 981	30 398 486	...	33 569 887
8 Agustus/August	31 680 209	31 171 530	31 680 209	...	34 260 144
9 September/September	30 770 815	31 665 119	30 770 815	...	33 487 462
10 Oktober/October	32 197 023	33 803 635	32 197 023	...	34 724 599
11 November/November	31 240 561	32 810 473	31 240 561	...	32 505 211
12 Desember/December	30 819 384	33 024 705	30 819 384	...	34 530 964
Jumlah/ Total	375 350 271	369 342 282	375 350 271	...	305 123 698

Sumber/Source: PT PLN (Persero) Wilayah KSKT Rayon Banjarbaru/ State Electricity Company, Central and South Kalimantan Region Office, Banjarbaru Area

Tabel
Table 6.2.4**Jumlah Pelanggan dan Jumlah Air yang Disalurkan Menurut Kecamatan di Kota Banjarbaru, 2022**
Number of Customers and Distributed Water by Subdistrict in Banjarbaru Municipality, 2022

Kecamatan Subdistrict	Pelanggan Number of Customers	Air Disalurkan Distributed Water (m²)	Nilai Value (Rp)
(1)	(2)	(3)	(4)
Landasan Ulin	17 122	2 694 106	27 358 282 070
Liang Anggang	5 498	816 196	8 584 802 890
Cempaka	2 685	465 914	4 780 782 800
Banjarbaru Utara	12 264	2 036 638	21 734 841 006
Banjarbaru Selatan	10 369	1 923 721	19 901 055 088
Jumlah/Total	47 938	7 936 575	82 359 763 854
2021	45 454	7 362 432	64 795 297 808
2020	43 635	7 285 325	63 527 605 626
2019	41 353	6 310 550	55 097 095 410
2018	35 234	17 032 167	...

Sumber/Source: PDAM Intan Banjar / Regional Water Supply Enterprise of Intan Banjar

Tabel
Table 6.2.5**Produksi Air Minum, Distribusi, Terjual dan Susut/Hilang
Setiap Bulan di Kota Banjarbaru, 2022**
**Drinking Water Produced, Distributed, Sold and Decreased/
Lost by Month District in Banjarbaru Municipality, 2022**dalam Meter Kubik/In M³

Bulan Month	Produksi Produced	Distribusi Distributed	Terjual Sold	Susut/ Hilang Decreased/ Lost
(1)	(2)	(3)	(4)	(5)
1 Januari/January	2 078 472	1 828 361	1 274 237	554 124
2 Februari/February	2 147 203	1 790 391	1 293 844	496 547
3 Maret/March	2 062 795	1 878 490	1 200 160	678 330
4 April/April	2 225 588	1 894 975	1 301 253	593 722
5 Mei/May	2 174 860	1 921 377	1 362 625	558 752
6 Juni/June	2 296 014	2 030 562	1 273 627	756 935
7 Juli/July	2 458 268	2 096 599	1 372 806	723 793
8 Agustus/August	2 474 535	2 098 760	1 372 186	726 574
9 September/September	2 522 096	2 164 743	1 408 598	756 145
10 Oktober/October	2 555 116	2 263 669	1 341 269	922 400
11 November/November	2 604 067	2 217 414	1 374 553	842 861
12 Desember/December	2 530 584	2 249 466	1 333 842	915 624
Jumlah/ Total	28 129 598	24 434 807	15 909 000	8 525 807
2021	23 555 015	23 385 070	14 917 886	8 467 184
2020	23 076 519	22 992 493	14 512 190	8 480 303
2019	22 922 106	22 341 639	13 902 490	8 439 149
2018	19 894 862	NA	6 310 550	NA

Sumber/Source: PDAM Intan Banjar / Regional Water Supply Enterprise of Intan Banjar

Tabel
Table 6.2.6**Banyaknya Volume Air Minum yang Terjual Berdasarkan Jenis Konsumen Setiap Bulan di Kota Banjarbaru, 2022**
Monthly Amount of Drinking Water Sold by Type of Consumers in Banjarbaru Municipality, 2022dalam Meter Kubik/In M³

Bulan Month	Sosial Social	Non Niaga Non Commerce	Niaga Umum Public Commerce	Niaga Khusus Special Commerce
(1)	(2)	(3)	(4)	(5)
1 Januari/January	24 167	550 004	66 885	6 101
2 Februari/February	26 860	542 038	66 082	5 422
3 Maret/March	24 472	498 140	63 462	5 589
4 April/April	25 207	535 197	68 743	6 405
5 Mei/May	25 421	576 885	68 061	5 040
6 Juni/June	26 230	321 731	64 300	6 887
7 Juli/July	28 943	570 848	72 340	6 962
8 Agustus/August	29 824	578 933	72 057	6 837
9 September/September	33 239	591 582	79 492	3 919
10 Oktober/October	29 712	569 449	76 710	4 600
11 November/November	32 077	577 438	77 411	4 604
12 Desember/December	31 067	559 580	72 924	5 698
Jumlah/ Total	337 219	6 471 825	848 467	68 064
2021	277 441	6 335 740	704 661	74 504
2020	283 364	6 282 322	792 845	3 892
2019	379 177	6 075 132	828 786	2 230
2018	398 123	5 176 632	731 930	3 865

Sumber/Source: PDAM Intan Banjar / Regional Water Supply Enterprise of Intan Banjar

Tabel
Table 6.2.7**Nilai Air Minum yang Terjual Berdasarkan Jenis Konsumen
Setiap Bulan di Kota Banjarbaru, 2022**
**Monthly Value of Drinking Water Sold by Type of Consumers
in Banjarbaru Municipality, 2022**

dalam Rupiah (Rp) /In Rupiahs (Rp)

Bulan Month	Sosial Social	Non Niaga Non Commerce	Niaga Umum Public Commerce	Niaga Khusus Special Commerce
(1)	(2)	(3)	(4)	(5)
1 Januari/January	108 053 220	4 762 227 808	768 905 334	98 868 630
2 Februari/February	120 134 972	4 704 318 162	761 096 558	87 434 440
3 Maret/March	109 771 520	4 347 828 648	737 646 264	88 162 940
4 April/April	111 769 724	4 633 867 398	791 592 360	103 688 300
5 Mei/May	111 475 816	4 963 583 012	787 013 870	81 466 470
6 Juni/June	118 673 044	4 619 740 602	745 577 630	110 527 410
7 Juli/July	130 172 820	4 925 302 334	827 134 068	111 522 400
8 Agustus/August	257 964 000	7 967 243 000	1 011 172 000	78 625 500
9 September/September	182,732,200	7 192 033 400	1 055 247 000	76 673 500
10 Oktober/October	180 818 300	6 928 730 600	1 022 330 000	90 506 000
11 November/November	196 245 600	7 021 310 000	1 030 601 500	91 674 000
12 Desember/December	190 109 100	6 824 426 900	979 506 000	114 259 500
Jumlah/ Total	1 817 920 316	68 890 611 864	10 517 822 584	1 133 409 090
2021	1 236 907 292	54 715 185 192	7 956 451 560	1 190 656 900
2020	1 260 289 620	54 049 875 508	9 413 753 920	71 278 760
2019	1 714 895 484	52 017 917 718	9 754 158 024	40 634 400
2018	1 840 998 952	44 603 065 442	8 584 143 816	68 887 200

Sumber/Source: PDAM Intan Banjar / Regional Water Supply Enterprise of Intan Banjar

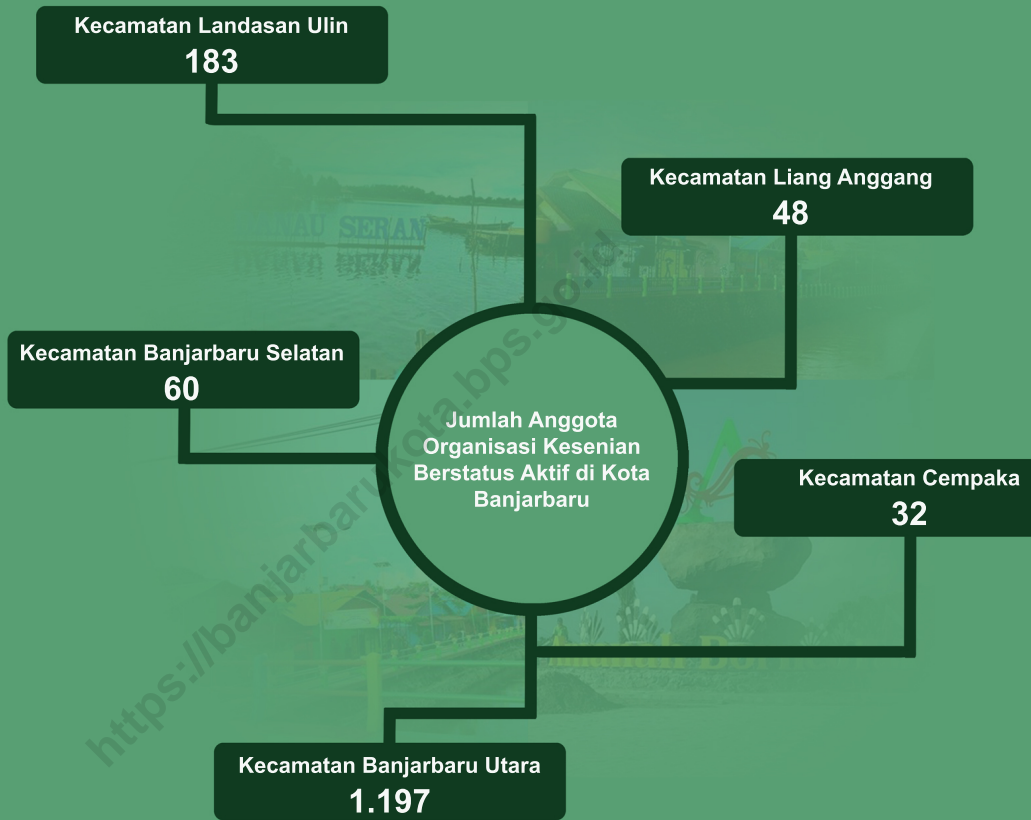
Tabel
Table 6.2.8**Jumlah Sambungan Langganan Air Dirinci Menurut Kecamatan di Kota Banjarbaru, 2022**
Number of Municipal Waterworks Costumers by Subdistrict in Banjarbaru Municipality, 2022

Kecamatan Subdistrict	Sambungan Aktif Active Connection	Sambungan Tidak Aktif Non Active Connection	Jumlah Total
(1)	(2)	(3)	(4)
Landasan Ulin	17 122	2 443	19 565
Liang Anggang	5 498	502	6 000
Cempaka	2 685	443	3 128
Banjarbaru Utara	12 264	1 721	13 985
Banjarbaru Selatan	10 369	1 563	11 932
Jumlah/Total	47 938	6 672	54 610
2021	42 981	4 745	47 726
2020	45 454	5 165	50 619
2019	43 635	4 663	48 298
2018	41 353	4 049	45 402

Sumber/Source: PDAM Intan Banjar / Regional Water Supply Enterprise of Intan Banjar

BAB 7

PARIWISATA



<https://banjarbarukota.bps.go.id>

PENJELASAN TEKNIS

1. **Wisatawan mancanegara (wisman)** ialah setiap pengunjung yang mengunjungi suatu negara di luar tempat tinggalnya, didorong oleh satu atau beberapa keperluan tanpa bermaksud memperoleh penghasilan di tempat yang dikunjungi dan lamanya kunjungan tersebut tidak lebih dari satu tahun (12 bulan). Definisi ini mencakup 2 (dua) kategori wisatawan mancanegara, yaitu :

- Wisatawan (turis) ialah setiap pengunjung seperti definisi di atas yang tinggal paling sedikit 24 jam, akan tetapi tidak lebih dari 1 (satu) tahun di tempat yang dikunjungi, dengan maksud antara lain: berlibur, rekreasi, olah raga, bisnis, menghadiri pertemuan, studi, dan kunjungan dengan alasan kesehatan.
- *Excursionist* ialah setiap pengunjung seperti definisi di atas yang tinggal kurang dari 24 jam di tempat yang dikunjungi (termasuk "*Cruise passengers*"). *Cruise Passengers* ialah setiap pengunjung yang tiba di suatu negara di mana mereka tidak menginap di akomodasi yang tersedia di negara tersebut misalnya dengan kapal laut.

TECHNICAL NOTES

1. **An International Visitor** is any person visiting a country other than his usual place of residence for any reason other than for earning income in the country visited, and the length of stay is no more than one year (12 months). This definition covers two categories of foreign visitors, namely:

- "*Tourist*" is any visitor staying for at least 24 hours, but no more than one year, in the country visited, with the intention of visiting, and for any of these purposes: Pleasure, recreation and sports, Business, visiting friends and relatives, missions, attending meetings, conferences, visit for health reasons and study.
- "*Excursionist*" is any visitor staying less than 24 hours in the country visited including, "*Cruise Passengers*"; i.e. visitors arriving in a country without staying in any accommodation available in the visited country.

2. **Rata-rata lama tinggal** adalah rata-rata waktu tinggal wisatawan mancanegara di Indonesia untuk satu kali kunjungan.
3. **Usaha penyediaan akomodasi** adalah usaha yang menyediakan pelayanan penginapan yang dapat dilengkapi dengan pelayanan pariwisata lainnya. Usaha penyediaan akomodasi dapat berupa hotel, vila, pondok wisata, bumi perkemahan, persinggahan karavan, dan akomodasi lainnya yang digunakan untuk tujuan pariwisata.
4. **Hotel** adalah penyediaan akomodasi secara harian berupa kamar-kamar di dalam satu bangunan yang dapat dilengkapi dengan jasa pelayanan makan dan minum, kegiatan hiburan dan atau fasilitas lainnya. Hotel terdiri dari hotel berbintang dan hotel non- bintang.
5. **Hotel bintang** adalah usaha penyediaan jasa pelayanan penginapan, makan minum serta jasa lainnya bagi umum dengan menggunakan sebagian atau seluruh bangunan. Usaha ini dikelola secara komersial serta memenuhi ketentuan persyaratan sebagai hotel bintang (termasuk berlian) yang ditetapkan dalam surat keputusan instansi yang membinanya.
2. **Average length of stay** is the average stay duration of foreign visitor in Indonesia for one trip.
3. **The business of providing accommodation** is a business that provides specialty services that can be equipped with other tourism services. It includes hotel, villa, cottage, camping, caravan stop, and other accommodation that are used for tourism purposes.
4. **Hotel** is a daily supply of accommodation rooms within a building which can be equipped with eating and drinking services, entertainment activities and/or other facilities. Hotel consists of a classified hotel and a non-classified hotel.
5. **A star hotel** is the business of providing an accommodation, eating and drinking as well as other services for the public by using a building or a part of a building. It is managed commercially and meets specified requirements as a star hotel (including diamonds) set forth in the decree of fostering agency. For example, five star hotel, four star hotel, and so on.

Misalnya hotel bintang lima, hotel bintang empat dan seterusnya.

- 6. Tingkat penghunian kamar hotel** adalah persentase banyaknya malam kamar yang dihuni terhadap banyaknya malam kamar yang tersedia.
- 6. Room occupancy rate** is the number of room-nights occupied divided by the number of room-nights available, multiplied by 100 percent.
- 7. Rata-rata lamanya tamu menginap** adalah banyaknya malam tempat tidur yang terpakai (malam tamu) dengan banyaknya tamu yang menginap di hotel atau akomodasi lainnya.
- 7. Average length of stay** is the number of bed-nights used (guest night) divided by the number of guests coming to spend the night at the accommodation.

<https://banjarbarukota.bps-go.id>

ULASAN

Seiring dengan perpindahan pusat pemerintahan Provinsi Kalimantan Selatan ke Kota Banjarbaru hal ini menarik investor untuk membuka usaha jasa akomodasi di Kota Banjarbaru. Tahun 2021 terdapat 158 buah fasilitas akomodasi restoran/ rumah makan di Kota Banjarbaru. Fasilitas restoran/rumah makan tersebut terkonsentrasi di Kecamatan Banjarbaru Utara.

Tiap kecamatan memiliki organisasi kesenian. Kecamatan Landasan Ulin memiliki 14 organisasi kesenian yang berstatus aktif, 5 organisasi di Kecamatan Liang Anggang, 8 organisasi kesenian di Kecamatan Cempaka, 19 organisasi di Kecamatan Banjarbaru Utara dan 9 organisasi kesenian di Kecamatan Banjarbaru Selatan.

DESCRIPTION

Along with the reallocation of the administrative center of Kalimantan Selatan Province to Banjarbaru, it attracts investors to build accommodation services businesses in Banjarbaru. In 2021 there were 158 restaurants in Banjarbaru. The restaurant are concentrated in Banjarbaru Utara Subdistrict.

Each Subdistrict in Banjarbaru has art groups/organizations. Landasan Ulin Subdistrict had 14 groups, Liang Anggang Subdistrict has 5 groups, Cempaka Subdistrict had 8 groups, Banjarbaru Utara Subdistrict had 19 groups, and Banjarbaru Selatan Subdistrict had 9 groups.

Tabel
Table 7.1**Jumlah Rumah Makan/Restoran Menurut Kecamatan di Kota Banjarbaru, 2019-2022**
Number of Restaurants by Subdistrict in Banjarbaru Municipality, 2019-2022

Kecamatan Subdistrict	2019	2020	2021	2022
(1)	(2)	(3)	(4)	(5)
Landasan Ulin	18	21	21	...
Liang Anggang	22	18	23	...
Cempaka	2	1	1	...
Banjarbaru Utara	158	76	76	...
Banjarbaru Selatan	9	29	37	...
Kota Banjarbaru	209	145	158	...

Catatan/Note: BPS, Pendataan Potensi Desa (Podes)

Sumber/Source: BPS–Statistics Indonesia, Village Potential Data Collection

Tabel
Table 7.2**Nama dan Alamat Hotel/Penginapan, Serta Jumlah Kamar Tersedia di Kota Banjarbaru, 2022**
Name and Address of Hotel/Lodging, and Number of Available Room in Banjarbaru Municipality, 2022

No	Nama Hotel / Penginapan Name of Hotel / Lodging	Alamat Address
(1)	(2)	(3)
A	HOTEL	
1	Hotel Novotel	Jl A. Yani Km 27 No. 1A Kec. Landasan Ulin
2	Hotel Q Grand Dafam Syariah	Jl. A. Yani Km. 36,8 Banjarbaru
3	Hotel Rodhita	Jl A. Yani Km. 35 No. 88
4	Fave Hotel Banjarbaru	Jl A. Yani Km 32 RT 13 RW 06
5	Hotel Grand Permata In	Jl A. Yani Km 21 RT 01 RW 01 Kel. Landasan Ulin Utara, Kec. Liang Anggang
6	Hotel Montana Syariah	Jl. Nangka No. 03 RT 05 RW 01 Kel. Guntung Paikat, Kec. Banjarbaru Selatan
7	Hotel Jelita Bandara	Jl. Angkasa No. 17 RT 36 RW 07 Kel. Syamsuddin Noor
8	Hotel Permata In	Jl A. Yani Km 33
9	Hotel Ratu Elok	Jl. Mistar Cokrokusumo No. 29A
10	Hotel Banjar Permai	Jl. A. Yani Km 33,5 RT 03 RW 01
11	Hotel Batung Batulis	Jl. A. Yani Km 36,5
12	Hotel Griya Duta	Jl. A. Yani Km 36,8 No. 26 RT 02 RW 06
13	The Herlina Hotel & Resort	Jl. Angkasa No 07 RT 18, Kel. Syamsuddin Noor, Kec. Landasan Ulin
14	Hotel Sunrise	Gg Damai Kel Landasan Ulin Tengah
15	Angkasa Pura Hotel (Cordia Hotel)	Bandara International Syamsudin Noor Jl. Bandara Syamsudin Noor
16	Hotel Istana Bunda	Jl. Tonhar RT 04/01 No. 24 Kel Syamsudin Noor
17	Hotel Alfin	Jl. Jati No 03 RT 01 RW 01 Kel. Kemuning
18	Hotel Noor Indah	Jl. A. Yani Km. 24,5 Kec. Landasan Ulin
19	Hotel Cempaka	Jl. Mistar Cokrokusumo No. 02
20	Hotel Rahayu	Jl A. Yani Km 34
21	Hotel Anggrek	Jl. A. Yani Barat Km. 35 No. 12 RT 01 RW 01

Lanjutan Tabel / Continued Table 7.2

No	Nama Hotel / Penginapan Name of Hotel / Lodging	Alamat Address
(1)	(2)	(3)
B	PONDOK WISATA/HOMESTAY	
1	Penginapan Wilis	Jl. Angkasa RT 36 RW 08 Kel. Syamsudin Noor Kec. Landasan Ulin
2	Hotel Weny Angkasa	Jl. Angkasa RT 36 RW 08 Syamsuddin Noor
3	Garuda Guest House	Jl. Ir PM Noor RT 36/RW 07 Kel. Sungai Ulin Kec. Banjarbaru Utara
4	Penginapan Amy	Jl. Kasturi 1 Gg. 1 Rt.032/Rw07 Kel. Syamsudin Noor Kec. Landasan Ulin
5	Jessy Syariah Guest House	Jl. Mawar No 11 RT 03 RW 04 Kel. Komet
6	Penginapan Qarina	Jl. P. Batur Barat No. 49
7	Eboni	Jl. A. Yani Km 34,7
8	Berlian Homestay	Jl. P. Suriansyah No. 61
9	Duta Wisma	Jl. P. Suriansyah Ujung No. 15
10	Riyadh Guest House	Jl. A. Yani Km 30,8 Komp Citra Megah Raya Blok B 34/35
11	Penginapan Baiti Jannati	Jl. Angkasa No 20 Kel. Syamsudin Noor Landasan Ulin
12	Penginapan H. Handoko "HDK"	Jl. Angkasa No. 31 RT 37/RW 08 Kel Syamsudin Noor Kec Landasan Ulin
13	CV. Arjuna MCPM	Jl. Kasturi I No. 57 RT 34 RW 07 Kel. Syamsuddin Noor
14	Penginapan Kasturi I	Jl Kasturi I RT 32/RW 07 Kel. Syamsudin Noor, Kec. Landasan Ulin
15	Penginapan Mba Rose	Jl. Kasturi I No. 12 RT/RW 7 Kel. Syamsudin Noor, Kec. Landasan Ulin
16	Penginapan Gatot	Jl. Angkasa No 33 RT 037 RW 008 Kel. Syamsudin Noor Kec. Landasan Ulin
17	Safwah Guest House Syariah	RT 02/RW 05 Kel. Mentaos Kec. Banjarbaru Utara
18	Penginapan Sidomampir	Jl. Angkasa No. 68 RT 36 RW 08 Kel. Syamsuddin Noor
19	Penginapan Wawan	Jl. Angkasa RT 36 RW 08 Kel. Syamsuddin Noor
20	Penginapan Annorr	Jl. Komp. Pondok Sejahtera Blok A No 1 RT 30 RW 04 Kel. Guntung Manggis
21	Zaffa Guest House	Jl. Kasturi I RT 31 RW 07 Kel. Syamsuddin Noor
22	Penginapan Ardhika	Jl. Angkasa Gg. Sawo No. 8 RT 21 RW 05 Kel. Syamsuddin Noor

Lanjutan Tabel / Continued Table 7.2

No.	Nama Hotel / Penginapan <i>Name of Hotel / Lodging</i>	Alamat <i>Address</i>
(1)	(2)	(3)
23	Penginapan Nanda	Jl. Angkasa No. 03 RT 36 RW 08 Kel. Syamsuddin Noor
24	PT. Villa Bungas Lestari	Jl. Vanili No. 07 Komp. Mekatama RT 28 RW 04 Kel. Guntung Manggis
25	Mahkota Syariah	Jl. A. Yani Km 32,5 No 02 RT 08 RW 10 Kel. Loktabat Utara
26	Scorpion Homestay	Jl. A. Yani Km 33,5 No 112 RT 03 RW 01, Kel. Loktabat Selatan
27	Al Anwari Homestay	Jl. Delima No 2 RT 02 RW 01 Kel. Guntung Paikat
28	Global Inn	Jl. A. Yani Km 33,5 RT 04 RW 02 Kel. Loktabat Utara
29	Diah Guest House	Jl Sungai Salak Komp Candra Griya Jati Permai Blok B No 02 RT 03 RW 05
30	Lerina Inn	Jl Kastela No 3 Banjarbaru
31	Semata Wayang Homestay	Jl Janar No 2 Kel Loktabat Utara
32	Guest House Antara Inn	Jl Chandra Kirana RT 31 RW 05 Kel Guntung Manggis
33	Penginapan Saudara	Jl. A. Yani km 33,5 RT 004 RW 02 Kel. Loktabat Utara
34	Soka Guest House	Jl. Sawi RT 001 RW 05 Kel. Mentaos Kec. Banjarbaru Utara
35	Wisma Tegal Arum	Jl. Lingkar Utara RT 044 RW 09 Kel. Syamsuddin Noor
36	Garuda Guest House	Jl. Garuda Griya Meranti A No 2 Kel. Landasan Ulin Timur
37	Guest House Jummpoan	Jl. Lingkar Utara RT 012 RW 003 Kel. Guntung Payung
38	Arama Syariah Guest House	Jl. Karang Anyar II Komp. Griya Estari No.01 Kel. Loktabat Utara
39	HDK Guest House	Jl. Sempati RT.044 RW.009 Kel. Syamsudin Noor
40	Nutri Syariah Guest House	Jl. Piranha Komp. Husada Permai No.1 Kel. Sungai Besar

Sumber/Source: Dinas Pemuda Olahraga, Kebudayaan dan Pariwisata Kota Banjarbaru/ *Regional Office of Tourism, Youth and Sports of Banjarbaru Municipality*

Tabel
Table 7.3

Nama dan Alamat Objek Wisata di Kota Banjarbaru, 2022
Name And Address of Tourist Objects in Banjarbaru Municipality, 2022

No No.	Nama Objek Wisata Tourist Objects	Alamat Address
(1)	(2)	(3)
1	Amanah Borneo Park	Kelurahan Palam
2	Aquatica Waer Park	Kelurahan Guntung Manggis
3	Aura Waterpark/The Breeze	Kelurahan Guntung Payung
4	Danau Biru	Kelurahan Sungai Tiung
5	Danau Caramin	Kelurahan Guntung Manggis
6	Danau Galuh Cempaka	Kelurahan Palam
7	Danau Kota Cira	Kelurahan Liang Anggang
8	Danau Seran	Kelurahan Gunung Manggis
9	Hutan Pinus	Kelurahan Mentaos
10	Kampung Herbal	Kelurahan Sungai Ulin
11	Kampung Iwak	Kelurahan Mentaos
12	Kampung Pejabat	Kelurahan Loktabat Selatan
13	Kampung Pelangi	Kelurahan Guntung Paikat
14	Kampung Purun	Kelurahan Palam
15	Kampung Sayur	Kelurahan Landasan Ulin Utara
16	Kawasan Kuliner	Kelurahan Lokabat Utara
17	Kebun Durian Meek Farm	Kelurahan Guntung Manggis
18	Kebun Raya Banua	Kelurahan Palam
19	Kolam Renang Idaman	Kelurahan Loktabat Selatan
20	Lapangan Murjani	Kelurahan Komet
21	Menara 33	Kelurahan Loktabat Selatan
22	Mesjid Agung Al Munawwarah	Kelurahan Guntung Manggis
23	MESS L	Kelurahan Komet
24	Museum Lambung Mangkurat	Kelurahan Komet
25	Pumpung - Pendulangan Intan	Kelurahan Sungai Tiung

Lanjutan Tabel / Continued Table 7.3

No No	Nama Objek Wisata Tourist Objects	Alamat Address
(1)	(2)	(3)
26	Q MALL	Kelurahan Komet
27	RTH Al Munawarah	Kelurahan Kemuning
28	Rumah Pohon	Kelurahan Sungai Tiung
29	Taman Kreasi/Taman Pintar	Kelurahan Komet
30	Taman Van Der Pijl	Kelurahan Komet
31	Embung sidodadi	Kelurahan Banjarbaru Selatan
32	Alaska	Kelurahan Cempaka
33	Wisata Kuliner Kampung Purun	Kelurahan Palam

Sumber/Source: Dinas Pemuda Olahraga, Kebudayaan dan Pariwisata Kota Banjarbaru/ Regional Office of Tourism, Youth and Sports of Banjarbaru Municipality

Tabel
Table 7.4**Organisasi Kesenian Berstatus Aktif, Jenis dan Jumlah Anggotanya di Kecamatan Landasan Ulin, 2022**
Active Arts Organizations, Type, and Number of Member In Landasan Ulin Subdistrict, 2022

Nama Organisasi <i>Name of Organizations</i>	Jenis Kesenian <i>Type of Arts</i>	Alamat <i>Address</i>	Jumlah Anggota <i>Members</i>
(1)	(2)	(3)	(4)
1. Reog Singo Budoyo	Reog	Jl.Sukamara	...
2. Turonggo Pratiwi Putro	Kuda Lumping	Jl.Gotong Royong, No.45, Kel. Syamsudinor RT.21	20
3. Kindai Sastra	Creative Hub	Jl.Pelita V Gg.Kurihing, RT 06 / RW 02	11
4. Persikuntau Laba-laba Perak	Kuntau	Laros	...
5. Turonggo Mudo	Jaranan	Jl.Kurnia Gg.Semangat RT.4 RW.3	16+
6. Turonggo Pelito Joyo	Kuda Lumping	Jl. Golf Gg.Pelita I. RT.4,RW.4, No.11,Landasan Ulin,Banjarbaru	...
7. Manunggal Kridho Budoyo	Kuda Lumping	Jl.Sapta Marga.RT.13,RW 03, Guntung Payung	16
8. Reog Kendang Pratiwi Putro	Reog	Jl. Gotong Royong, No.45, RT.21, Kelurahan Syamsudinooor, Landasan Ulin	20
9. Satrio Manggolo	Kuda Lumping	Jl.Trikora Kelurahan Guntung Manggis	...
10. Sanggar Tari Bali Hatha Widya-Banjarbaru	Seni Tradisional	Pura Jaganatha Suryanatha Komplek Wengga, Guntung Manggis	...
11. Grub Reog Guno Seco	Reog	Jl. Sidorejo, Gg,Bagus RTII,RW 02 No.163 Kel.Guntung Manggis	20
12. Sanggar Tari Kuda Lumping Sekar Tri Budoyo	Seni Tari Tradisional	Jl.Guntung Harapan RT.34/RW 005 Kel. Guntung Manggis Kec. Landasan Ulin	53
13. Sanggar Nansarunai Banjarbaru	Seni Tari Daerah Kalteng	Komplek Karang Rejo	7
14. Paguyuban Seni Karawitan Sabdo Dadi Utomo Banjarbaru	Karawitan	Jl. Sempurna Gg. Teratai 4, No.7, RT.01, RW.01, Kel.Guntung Manggis, Landasan Ulin	20

Sumber/Source: Dinas Pemuda Olahraga, Kebudayaan dan Pariwisata Kota Banjarbaru/ *Regional Office of Tourism, Youth and Sports of Banjarbaru Municipality*

Tabel
Table 7.5**Organisasi Kesenian Berstatus Aktif, Jenis dan Jumlah Anggotanya di Kecamatan Liang Anggang, 2022**
Active Arts Organizations, Type, and Number of Member In Liang Anggang Subdistrict, 2022

Nama Organisasi <i>Name of Organizations</i>	Jenis Kesenian <i>Type of Arts</i>	Alamat <i>Address</i>	Jumlah Anggota <i>Members</i>
(1)	(2)	(3)	(4)
1. Turonggo Pelito Joyo	Kuda Lumping	JL. Kurnia Kelurahan Landasan Ulin Utara, Kecamatan Liang Anggang	...
2. Singo Budoyo	Reog	Jl.Sukamara, RT.03, RW.02, Landasan Ulin Utara	...
3. Porsiwajar	Campursari	Jl.Golf Ujung Landasan Ulin Utara	...
4. Sang Lintang	Kuda Lumping	Jl. Tambak Tarap	...
5. Sanggar Malintang	Sinoman Hadrah	Jl. Ahmad Yani Km. 19,2	48

Sumber/Source: Dinas Pemuda Olahraga, Kebudayaan dan Pariwisata Kota Banjarbaru/ *Regional Office of Tourism, Youth and Sports of Banjarbaru Municipality*

Tabel
Table 7.6

Organisasi Kesenian Berstatus Aktif, Jenis dan Jumlah Anggotanya di Kecamatan Cempaka, 2022
Active Arts Organizations, Type, and Number of Member In Cempaka Subdistrict, 2022

Nama Organisasi <i>Name of Organizations</i>	Jenis Kesenian <i>Type of Arts</i>	Alamat <i>Address</i>	Jumlah Anggota <i>Members</i>
(1)	(2)	(3)	(4)
1. Karate	Karate	Kel. Palam Blok A RT/RW 07/03 No.9	...
2. Syiarussalihat	Maulid Habsy	RT 37 RW 01 Cempaka Hulu	...
3. Langgeng Budoyo	Kuda Lumping	Kel. Palam Kec. Cempaka	...
4. Al-Busyra PP. Nurul Hikmah	Maulid Habsy	Jl.Purnawirawan RT. 4 RT. 2 Kel Palam	...
5. Mulyani	Maulid Habsy	Cempaka RT. 12	...
6. Al- Hidayah	Maulid Habsy	Palam RT. 1	...
7. Hadrah Ar-Rahmah	Hadrah	Batu Ampar RT 28/09, Cempaka, Banjarbaru	32
8. Paguyuban Kerukunan Keluarga Sulawesi	Seni Tradisional	Komplek Abdi Persada II Cempaka Banjarbaru	...

Sumber/Source: Dinas Pemuda Olahraga, Kebudayaan dan Pariwisata Kota Banjarbaru/ *Regional Office of Tourism, Youth and Sports of Banjarbaru Municipality*

Tabel
Table 7.7**Organisasi Kesenian Berstatus Aktif, Jenis dan Jumlah Anggotanya di Kecamatan Banjarbaru Utara, 2022**
Active Arts Organizations, Type, and Number of Member In Banjarbaru Utara Subdistrict, 2022

Nama Organisasi <i>Name of Organizations</i>	Jenis Kesenian <i>Type of Arts</i>	Alamat <i>Address</i>	Jumlah Anggota <i>Members</i>
(1)	(2)	(3)	(4)
1. Harmony	Musik	Komplek Sukarelawan Permai D 14 RT 45/10	...
2. Maulid Shohibu Anshar	Maulid Habsy	Jl. Sukarelawan, Langgar Shohibul Anshar	24
3. Pantomim Kalsel	Pantomim	Jl. Pondok Sejahtera (Samping Cafe Moodbooster)	15
4. PSHT Banjarbaru	Silat	Jl. Karet Murni, RT. 038/RW. 007, Kel, Loktabat Utara, Kec. Banjarbaru Utara	1 000
5. Turonggo Sinar Baru	Jaranan	Jl. Jolali, Loktabat Utara, Banjarbaru	20
6. New Putra Birawa	Kuda Lumping	Jl. PM. RT. 21, RW. 05. Kelurahan Sungai Ulin	...
7. Perguruan Kuntau Nur Ilahi	Kuntau	Jl. Karang Anyar III, RT. 025 RW. 011, Kel. Loktabat Utara, Kec. Banjarbaru Utara	50
8. Paguyuban Batak	Seni Tradisional	Jl. Jeruk RT. 30 RW. 007 Kelurahan Sungai Ulin	...
9. Paguyuban Lembur Kuring Jawa Barat	Seni Tradisional	Jl. Jeruk , Komplek Citra Bersama Indah, No. 26, Sungai Ulin	...
10. Perkumpulan Dayak Meratus	Tarian dan Musik Tradisional	Jl. STM Komplek Palem Asri Kelurahan Komet, Balai Besar	...
11. Paguyuban Minggu Raya	Seni Musik	Komplek Simpang Pinus No. 87, RT. 003 RW. 005 Mentaos	...
12. Paguyuban Idaman Batuah	Seni Pertunjukkan Tradisional	Jl. Bina Permata Loktabat Utara RT. 005 RW. 002	...
13. Pecinta Kesatria	Kuda Lumping	Jln Seledri RT. 019 RW. 005 Kel. Sungai Ulin, Banjarbaru Utara	...
14. Ikatan Pelukis Indonesia	Seni Lukis	Guntung Jingah	...
15. Sanggar Melati	Tari dan Fashion	Jl. Karang Anyar 1	...
16. Pawadahan Nanang Galuh Kota Banjarbaru	Duta Wisata dan Budaya	Jalan Pangeran Antasari No. 4 Banjarbaru	32
17. Komunitas Bakat Anak Banaa	Tari dan Modeling	Jl. Karang Anyar 1, Loktabat Utara, Banjarbaru	6
18. Seni Kuda Lumping Turonggo Suari Putro	Kuda Lumping	Jl. Perambaian 3 Gang Jambu Alas RT. 30 RW. 007 Kelurahan Sungai Ulin	50
19. Paguyuban Idaman Batuah	Seni Pertunjukkan Tradisional	Jl. Bina Permata Loktabat Utara RT.005 RW.002	...

Sumber/Source: Dinas Pemuda Olahraga, Kebudayaan dan Pariwisata Kota Banjarbaru/ *Regional Office of Tourism, Youth and Sports of Banjarbaru Municipality*

Tabel
Table 7.8**Organisasi Kesenian Berstatus Aktif, Jenis dan Jumlah Anggotanya di Kecamatan Banjarbaru Selatan, 2022**
Active Arts Organizations, Type, and Number of Member In Banjarbaru Selatan Subdistrict, 2022

Nama Organisasi <i>Name of Organizations</i>	Jenis Kesenian <i>Type of Arts</i>	Alamat <i>Address</i>	Jumlah Anggota <i>Members</i>
(1)	(2)	(3)	(4)
1. Langen Turonggo Budoyo	Kuda Lumping	Jl. Rambai, No.31, RT 27/ RW 005, Komplek Beringin, Kel. Sungai Besar	...
2. Budoyo Mudo	Kuda Lumping	Jl. Sidodadi 1 RT.07 RW.05 Loktabat Selatan Berlina, Banjarbaru Selatan	...
3. Budoyo Manunggal	Campur Sari	Jl. Sapta Marga, RT. 7RW. 2 Loktabat Selatan	...
4. Dundang Berlian	Musik Tradisional dan Musik Modern	Komplek Berlina Blok E, Loktabat Selatan	...
5. Mayang Kara	Campur Sari	Guntung Paikat	...
6. Kapakat Dayak Ngaju (KDN)	Paguyuban kebudayaan	Jl. Taman Trikora II Blok A, No.5, RT. 42 RW. 8, Sungai Besar	60
7. Sanggar Kasuari Papua	Tari Papua	Asrama Papua ULM	...
8. Sanggar Meratus Lestari	Seni Tradisional
9. Mahadaruna	Seni Tradisional

Sumber/Source: Dinas Pemuda Olahraga, Kebudayaan dan Pariwisata Kota Banjarbaru/ *Regional Office of Tourism, Youth and Sports of Banjarbaru Municipality*

BAB 8

TRANSPORTASI DAN KOMUNIKASI

Jumlah Kendaraan Roda Dua, Roda Tiga dan Roda Empat Pendaftaran Baru Pada UPPD Banjarbaru



**Kendaraan R2
9.603**

**Kendaraan R4
3.060**



**Kendaraan R3
162**



<https://banjarbarukota.bps.go.id>

PENJELASAN TEKNIS

1. **Kendaraan bermotor** adalah setiap kendaraan yang digerakkan oleh peralatan teknik yang ada pada kendaraan tersebut, biasanya digunakan untuk angkutan orang atau barang di atas jalan raya selain kendaraan yang berjalan di atas rel. Kendaraan bermotor yang dicatat adalah semua jenis kendaraan kecuali kendaraan bermotor TNI/Polri dan Korps Diplomatik.
2. **Mobil penumpang** adalah setiap kendaraan bermotor yang dilengkapi dengan tempat duduk untuk sebanyak-banyaknya delapan orang, tidak termasuk tempat duduk untuk pengemudi, baik dilengkapi atau tidak dilengkapi bagasi.
3. **Mobil bis** adalah setiap kendaraan bermotor yang dilengkapi dengan tempat duduk untuk lebih dari delapan orang, tidak termasuk tempat duduk untuk pengemudi, baik dilengkapi atau tidak dilengkapi bagasi.
4. **Mobil truk** adalah setiap kendaraan bermotor yang digunakan untuk angkutan barang, selain mobil penumpang, mobil bis dan kendaraan bermotor roda dua.

TECHNICAL NOTES

1. **Motor vehicles** are any kind of vehicles motorized by machine set up in those vehicles, they are usually used for transporting peoples or goods on roads except vehicles moving along a railway line. The data cover all kinds of motor vehicles except those belong to Indonesia Army Force Indonesian State Police and Diplomatic Corps.
2. **Passenger cars** are any motor vehicles with no more than eight seats, excluding seat for driver, it can be with or without hoot.
3. **Buses** are large passenger cars having seats for more than eight passengers, excluding seat for driver, it can be with or without hoot.
4. **Trucks** are any motor vehicles used to transport goods excluding passenger cars, buses, and motorcycles.

5. **Kantor Pos** adalah tempat pemberi pelayanan komunikasi tertulis dan atau surat elektronik, layanan paket, layanan logistik, layanan transaksi keuangan, dan layanan keagenan pos untuk kepentingan umum. Rumah pos berfungsi sama seperti kantor pos dan kantor pos pembantu, bedanya rumah pos biasanya terletak di daerah terpencil.
6. **Telekomunikasi** adalah setiap pemancaran, pengiriman dan atau penerimaan dari setiap informasi dalam bentuk tanda-tanda, isyarat, tulisan, gambar, suara dan bunyi melalui sistem kawat, optik, radio atau sistem elektromagnetik lainnya.
5. **Post Office** is a service provider facility of written communication and or electronic mail, parcel service, logistics services, financial transaction services, and postal services to the public. Postal house has the same function as the post office and subsidiary of post office, the difference is that postal house is usually located in remote areas.
6. **Telecommunication** includes every transmitting, delivering and or receiving from every information of marking, signal, article, picture, sound and voice through strand of wire system, optic, radio or other electromagnetic system.

ULASAN

Data panjang jalan yang diperoleh dari Dinas Pekerjaan Umum dan Perumahan Kota Banjarbaru dapat di lihat pada tabel 8.1.1 – 8.1.10. Pada tahun 2022 jalan yang sudah beraspal sepanjang 498,909 km, beton sepanjang 0,183 km, kerikil 33,940 km, dan tanah sepanjang 22,243 km.

Jumlah kendaraan setiap tahun selalu meningkat. Data jumlah kendaraan yang tercatat di UPPD Banjarbaru selama tahun 2022 adalah sepeda motor sebanyak 18.487 buah, mini bus/micro bus ada 23.117 buah, bus 17 buah, pick up 6.070 buah, sedan 771 buah, jeep 2.432 buah, truk berjumlah 2.627 buah, dan kendaraan roda tiga 280 buah.

Jumlah penumpang pesawat udara yang berangkat dari Bandara Syamsudin Noor tahun 2022 sebanyak 615.845 orang dengan jumlah penumpang terbanyak di bulan Desember yaitu sebanyak 82.998 orang. Sedangkan jumlah penumpang yang datang ke Bandara Syamsudin Noor selama tahun 2022 sebanyak 682.758 orang dengan jumlah penumpang terbanyak di bulan Juni yaitu sebanyak 97.119 orang.

DESCRIPTION

Length of road that obtained from Regional Shelter and Public Infrastructure of Banjarbaru, seen in Table 8.1.1 – 8.1.10. In 2022, road that Paved as long as 498.909 km, rigid as long as 0.183 km, Gravel as long as 33.940 km, and soil as long as 22.243 km.

The number of vehicles increases every year. Data from UPPD Banjarbaru recorded during 2022 there were 18,487 motorcycles; 23,117 minibuses/microbuses; 17 buses; 6,070 pick up; 771 sedans; 2,432 jeeps; 2,627 trucks; and 280 tricycles.

The number of passengers departed from Syamsudin Noor airport in 2022 was 615,845 passengers with the most in December that is 82,998 passengers. While the number of passengers arrived in Syamsudin Noor airport in 2022 was 682,758 passengers with the most in June that is 97,119 passengers.

8.1 TRANSPORTASI TRANSPORTATION

Tabel 8.1.1 Panjang Jalan Menurut Tingkat Kewenangan Pemerintahan di Kota Banjarbaru (km), 2020-2022
Table Length of Roads by Level of Government Authority in Banjarbaru Municipality (km), 2020-2022

Tingkat Kewenangan Pemerintahan Level of Government Authority	2020	2021	2022
(1)	(2)	(3)	(4)
Negara/State	26,500	29,100	26,500
Provinsi/Province	63,562	146,742	63,562
Kabupaten/Kota Regency/Municipality	555,275	555,275	555,275
Jumlah/Total	645,337	731,117	645,337

Sumber/Source: Dinas Pekerjaan Umum dan Penataan Ruang Kota Banjarbaru/ Regional Office of Public Works and Spatial Planning of Banjarbaru Municipality

Tabel 8.1.2 Panjang Jalan Menurut Jenis Permukaan Jalan di Kota Banjarbaru (km), 2020-2022
Table *Length of Roads by Type of Road Surface in Banjarbaru Municipality (km), 2020-2022*

Jenis Permukaan Jalan <i>Type of Road Surface</i>	2020	2021	2022 ¹
(1)	(2)	(3)	(4)
Aspal/ <i>Paved</i>	581,729	570,042	498,909
Beton/ <i>Concrete</i>	0,183	0,183	0,183
Kerikil/ <i>Gravel</i>	30,456	135,728	33,940
Tanah/ <i>Soil</i>	32,969	25,164	22,243
Lainnya/ <i>Others</i>	-	-	-
Jumlah/<i>Total</i>	645,337	731,117	555,275

Catatan/Note : ¹ Panjang jalan kabupaten/kota/ ¹ Length of Regency/Municipality Road

SuSumber/Source: Dinas Pekerjaan Umum dan Penataan Ruang Kota Banjarbaru/ Regional Office of Public Works and Spatial Planning of Banjarbaru Municipality

Tabel 8.1.3 **Panjang Jalan Menurut Kondisi Jalan di Kota Banjarbaru (km), 2020-2022**
Table **Length of Roads by Condition of Roads in Banjarbaru Municipality (km), 2020-2022**

Kondisi Jalan <i>Condition of Roads</i>	2020	2021	2022¹
(1)	(2)	(3)	(4)
Baik/ <i>Good</i>	438,816	415,808	307,527
Sedang/ <i>Moderate</i>	123,957	228,917	161,804
Rusak/ <i>Damage</i>	41,445	48,620	27,619
Rusak Berat/ <i>Severely Damage</i>	41,119	37,772	58,325
Jumlah/Total	645,337	731,117	555,275

Catatan/Note : ¹ Panjang jalan kabupaten/kota/ ¹ Length of Regency/Municipality Road

Sumber/Source: Dinas Pekerjaan Umum dan Penataan Ruang Kota Banjarbaru/ Regional Office of Public Works and Spatial Planning of Banjarbaru Municipality

Tabel
Table 8.1.4**Panjang Jalan Menurut Kelas Jalan dan Tingkat Kewenangan Pemerintahan (km) di Kota Banjarbaru, 2022**
Length of Roads by Class of Roads and Level of Government Authority (km) in Banjarbaru Municipality, 2022

Kelas Jalan <i>Class of Roads</i>	Negara <i>State</i>	Provinsi <i>Province</i>	Kabupaten/Kota <i>Regency/Municipality</i>	Jumlah <i>Total</i>
(1)	(2)	(3)	(4)	(5)
a Kelas I	-	-	-	-
b Kelas II	-	-	-	-
c Kelas III	-	-	-	-
d Kelas IIIa	26,500	-	-	26,500
e Kelas IIIb	-	63,562	555,275	618,837
f Kelas IIIc	-	-	-	-
g Kelas tidak dirinci	-	-	-	-
Jumlah/Total	26,500	63,562	555,275	645,337

Sumber/ Source: Dinas Pekerjaan Umum dan Penataan Ruang Kota Banjarbaru/ *Regional Office of Public Works and Spatial Planning of Banjarbaru Municipality*

Tabel
Table 8.1.5**Panjang Jalan Kota Menurut Jenis Permukaan Dirinci
Setiap Kecamatan (km) di Kota Banjarbaru, 2022**
**Length of City Roads by Type of Surface and Subdistrict
(km) in Banjarbaru Municipality, 2022**

Kecamatan Subdistrict	Aspal Paved	Beton Rigid	Kerikil Gravel	Tanah Soil	Tidak Dirinci Not Specified	Jumlah Total
(1)	(2)	(3)	(4)	(5)	(6)	(7)
01 Landasan Ulin	139,467	0,098	11,641	9,594	-	160,800
02 Liang Anggang	72,266	-	6,875	2,414	-	81,555
03 Cempaka	108,159	0,085	12,240	6,714	-	127,198
04 Banjarbaru Utara	103,97	-	0,351	3,521	-	107,842
05 Banjarbaru Selatan	75,047	-	2,833	-	-	77,880
Jumlah/Total	498,909	0,183	33,94	22,243	-	555,275
2021	394,200	0,183	135,728	25,164	-	555,271
2020	491,667	0,183	30,456	32,969	-	555,275
2019	449,909	0,098	44,473	60,795	-	555,275
2018	448,061	0,098	45,042	62,074	-	555,275

Sumber/ **Source:** Dinas Pekerjaan Umum dan Penataan Ruang Kota Banjarbaru/ *Regional Office of Public Works and Spatial Planning of Banjarbaru Municipality*

Tabel
Table 8.1.6**Panjang Jalan Kota Beraspal Menurut Kondisi Jalan Setiap Kecamatan (km) di Kota Banjarbaru, 2022**
Length of Paved Roads by Condition and Subdistrict (km) in Banjarbaru Municipality, 2022

Kecamatan Subdistrict	Kondisi Jalan Beraspal Condition of Paved Road				Jumlah Total
	Baik Good	Sedang Moderate	Rusak Damage	R Berat Heavy Damage	
(1)	(2)	(3)	(4)	(5)	(6)
01 Landasan Ulin	88,405	42,570	7,999	0,493	139,467
02 Liang Anggang	46,806	18,494	5,248	1,718	72,266
03 Cempaka	78,244	23,272	6,229	0,414	108,159
04 Banjarbaru Utara	52,431	45,773	5,766	-	103,97
05 Banjarbaru Selatan	41,458	31,695	1,894	-	75,047
Jumlah/Total	307,344	161,804	27,136	2,625	498,909
2021	239,898	138,401	15,931	-	394,200
2020	348,656	123,872	18,657	0,482	491,667
2019	277,092	157,602	11,529	3,686	449,909
2018	309,253	103,688	23,126	11,994	448,061

Sumber/Source: Dinas Pekerjaan Umum dan Penataan Ruang Kota Banjarbaru/ Regional Office of Public Works and Spatial Planning of Banjarbaru Municipality

Tabel 8.1.7 Panjang Jalan Beton Menurut Kondisi Jalan Setiap Kecamatan (km) di Kota Banjarbaru, 2022
Length of Rigid Roads by Condition and Subdistrict (km) in Banjarbaru Municipality, 2022

Kecamatan Subdistrict	Kondisi Jalan Beton Condition of Rigid Road				Jumlah Total
	Baik Good	Sedang Moderate	Rusak Damage	R Berat Heavy Damage	
(1)	(2)	(3)	(4)	(5)	(6)
01 Landasan Ulin	0,098	-	-	-	0,098
02 Liang Anggang	-	-	-	-	-
03 Cempaka	0,085	-	-	-	0,085
04 Banjarbaru Utara	-	-	-	-	-
05 Banjarbaru Selatan	-	-	-	-	-
Jumlah/Total	0,183	-	-	-	0,183
2021	0,098	0,085	-	-	0,183
2020	0,098	0,085	-	-	0,183
2019	0,098	-	-	-	0,098
2018	-	0,098	-	-	0,098

Sumber/ Source: Dinas Pekerjaan Umum dan Penataan Ruang Kota Banjarbaru/ Regional Office of Public Works and Spatial Planning of Banjarbaru Municipality

Tabel
Table 8.1.8**Panjang Jalan Kerikil Menurut Kondisi Jalan Setiap Kecamatan (km) di Kota Banjarbaru, 2022**
Length of Gravel Roads by Condition and Subdistrict (km) in Banjarbaru Municipality, 2022

Kecamatan <i>Subdistrict</i>	Kondisi Jalan Kerikil <i>Condition of Gravel Road</i>				Jumlah <i>Total</i>
	Baik <i>Good</i>	Sedang <i>Moderate</i>	Rusak <i>Damage</i>	R Berat <i>Heavy Damage</i>	
(1)	(2)	(3)	(4)	(5)	(6)
01 Landasan Ulin	-	-	-	11,641	11,641
02 Liang Anggang	-	-	-	6,875	6,875
03 Cempaka	-	-	0,059	12,181	12,240
04 Banjarbaru Utara	-	-	-	0,351	0,351
05 Banjarbaru Selatan	-	-	0,424	2,409	2,833
Jumlah/Total	-	-	0,483	33,457	33,940
2021	-	90,431	32,689	12,608	135,728
2020	-	-	22,788	7,668	30,456
2019	1,003	19,388	20,572	3,510	44,473
2018	0,010	40,735	1,990	2,307	45,042

Sumber/ Source: Dinas Pekerjaan Umum dan Penataan Ruang Kota Banjarbaru/ *Regional Office of Public Works and Spatial Planning of Banjarbaru Municipality*

Tabel
Table 8.1.9**Panjang Jalan Tanah Menurut Kondisi Jalan dan Kecamatan (km) di Kota Banjarbaru, 2022**
Length of Soil Roads by Condition and Subdistrict (km) in Banjarbaru Municipality, 2022

Kecamatan <i>Subdistrict</i>	Kondisi Jalan Tanah <i>Condition of Soil Road</i>				Jumlah <i>Total</i>
	Baik <i>Good</i>	Sedang <i>Moderate</i>	Rusak <i>Damage</i>	R Berat <i>Heavy Damage</i>	
(1)	(2)	(3)	(4)	(5)	(6)
01 Landasan Ulin	-	-	-	9,594	9,594
02 Liang Anggang	-	-	-	2,414	2,414
03 Cempaka	-	-	-	6,714	6,714
04 Banjarbaru Utara	-	-	-	3,521	3,521
05 Banjarbaru Selatan	-	-	-	-	-
Jumlah/Total	-	-	-	22,243	22,243
2021	-	-	-	25,164	25,164
2020	-	-	-	32,969	32,969
2019	1,975	15,325	0,632	42,863	60,795
2018	2,183	15,230	1,186	43,475	62,074

Sumber/ Source: Dinas Pekerjaan Umum dan Penataan Ruang Kota Banjarbaru/ Regional Office of Public Works and Spatial Planning of Banjarbaru Municipality

Tabel
Table 8.1.10

Panjang Jalan Tidak Dirinci Menurut Kondisi Jalan dan Kecamatan (km) di Kota Banjarbaru, 2022
Length of Unspecified Roads by Condition and Subdistrict (km) in Banjarbaru Municipality, 2022

Kecamatan <i>Subdistrict</i>	Kondisi Jalan Belum Dapat Dirinci <i>Condition of Unspecified Road</i>				Jumlah <i>Total</i>
	Baik <i>Good</i>	Sedang <i>Moderate</i>	Rusak <i>Damage</i>	R Berat <i>Heavy Damage</i>	
(1)	(2)	(3)	(4)	(5)	(6)
01 Landasan Ulin	-	-	-	-	-
02 Liang Anggang	-	-	-	-	-
03 Cempaka	-	-	-	-	-
04 Banjarbaru Utara	-	-	-	-	-
05 Banjarbaru Selatan	-	-	-	-	-
Jumlah/Total	-	-	-	-	-
2020	-	-	-	-	-
2019	-	-	-	-	-
2018	-	-	-	-	-
2017	-	-	-	-	-

Sumber/ *Source*: Dinas Pekerjaan Umum dan Penataan Ruang Kota Banjarbaru/ *Regional Office of Public Works and Spatial Planning of Banjarbaru Municipality*

Tabel 8.1.11 **Jumlah Kendaraan Roda Dua, Roda Tiga dan Roda Empat Pendaftaran Baru dan Pendaftaran Ulang Pada UPPD Banjarbaru Dirinci Menurut Jenisnya, 2018-2022**
Number of New Registration and Re-registration of Two Wheels, Three Wheels and Four Wheels Vehicles at UPPD Banjarbaru by Type, 2018-2022

Jenis Kendaraan Type of Vehicles	Jumlah Kendaraan (Buah)/Number of Vehicles (Unit)				
	2018	2019	2020	2021	2022
(1)	(2)	(3)	(4)	(5)	(6)
01 Sepeda Motor	128 242	139 285	89 730	80 727	18 487
02 Mini Bus/Micro Bus	20 824	22 856	18 965	1 672	23 117
03 Bus	11	12	16	17	17
04 Pick Up	5 647	6 156	4 754	4 729	6 070
05 Sedan	1 088	1 071	871	685	771
06 Jeep	2 312	2 379	1 941	1 814	2 432
07 Truck	2 469	2 490	2 203	2 451	2 627
08 Roda Tiga	180	289	153	225	280
09 KB. Alat Berat/Besar	14	23	-	-	-

Sumber/ Source: Unit Pelayanan Pendapatan Daerah (UPPD) Banjarbaru/ Revenue Service Units of Banjarbaru

Tabel
Table 8.1.12

**Jumlah Kendaraan Roda Dua, Roda Tiga dan Roda Empat
Pendaftaran Baru Pada UPPD Banjarbaru Dirinci Per
Bulan, 2022**
*Two Wheels, Three Wheels and Four Wheels Vehicles New
Registration at UPPD Banjarbaru by Month, 2022*

Bulan Month	R2	R3	R4	Jumlah Total
(1)	(2)	(3)	(4)	(5)
1 Januari/January	741	16	343	1 100
2 Februari/February	757	2	190	949
3 Maret/March	910	2	301	1 213
4 April/April	726	2	265	993
5 Mei/May	538	0	155	693
6 Juni/June	709	4	287	1 000
7 Juli/July	624	58	215	897
8 Agustus/August	769	5	257	1 031
9 September/September	811	2	261	1 074
10 Oktober/October	790	2	324	1 116
11 November/November	1 012	36	188	1 236
12 Desember/December	1 218	36	278	1 532
Jumlah/Total	9 603	162	3 060	12 829

Sumber/ Source: Unit Pelayanan Pendapatan Daerah (UPPD) Banjarbaru/ Revenue Service Units of Banjarbaru

Tabel 8.1.13 Pendaftaran Ulang Pada UPPD Banjarbaru Dirinci Per Bulan, 2022
Number of Two Wheels, Three Wheels and Four Wheels Vehicles Re-Registration at UPPD Banjarbaru by Month, 2022

Bulan Month	R2	R3	R4	Jumlah Total
(1)	(2)	(3)	(4)	(5)
1 Januari/January	7 147	8	2 565	9 720
2 Februari/February	5 955	8	2 183	8 146
3 Maret/March	7 896	10	2 760	10 666
4 April/April	6 225	6	2 587	8 818
5 Mei/May	6 113	5	2 395	8 513
6 Juni/June	6 520	13	2 538	9 071
7 Juli/July	7 118	13	2 398	9 529
8 Agustus/August	8 529	11	2 724	11 264
9 September/September	8 110	9	2 575	10 694
10 Oktober/October	8 800	10	3 095	11 905
11 November/November	6 692	7	2 526	9 225
12 Desember/December	9 777	15	3 997	13 789
Jumlah/Total	88 882	115	32 343	121 340

Sumber/ Source: Unit Pelayanan Pendapatan Daerah (UPPD) Banjarbaru/ Revenue Service Units of Banjarbaru

Tabel
Table 8.1.14**Arus Lalulintas Penumpang Berangkat dari dan Datang ke Syamsudin Noor Banjarmasin Setiap Bulan, 2022**
Departure Passenger Traffic Flow Departure From/Arrive to Syamsudin Noor Airport of Banjarmasin by Month, 2022

Bulan <i>Month</i>	Berangkat dari <i>Departure From</i>	Datang ke <i>Arrive To</i>
(1)	(2)	(3)
1 Januari/ <i>January</i>	77 120	85 342
2 Februari/ <i>February</i>	61 371	65 183
3 Maret/ <i>March</i>	90 861	88 916
4 April/ <i>April</i>	95 718	72 078
5 Mei/ <i>May</i>	108 967	134 994
6 Juni/ <i>June</i>	100 138	104 585
7 Juli/ <i>July</i>	102 574	118 520
8 Agustus/ <i>August</i>	90 385	91 668
9 September/ <i>September</i>	94 877	96 805
10 Oktober/ <i>October</i>	103 682	107 079
11 November/ <i>November</i>	104 198	107 694
12 Desember/ <i>December</i>	116 563	112 762
Jumlah/Total	1 146 454	1 185 626
2021	615 845	682 758
2020	714 496	751 663
2019	1 569 946	1 634 969
2018	1 879 671	1 962 502
2017	1 780 846	1 807 844

Sumber/ Source: Bandar Udara Syamsudin Noor Banjarmasin/ *Syamsudin Noor Air Port Banjarmasin*

Tabel
Table 8.1.15**Arus Lalulintas Penumpang Berangkat dari Bandar Udara Syamsudin Noor Banjarmasin Menurut Kelompok Umur Setiap Bulan, 2022**
Monthly Passenger Traffic Flow Departure From Syamsudin Noor Airport of Banjarmasin by Age Groups, 2022

Bulan Month	Kelompok Umur Age Groups			Jumlah Total
	Dewasa Adult	Anak-anak Children	Bayi Infant	
(1)	(2)	(3)	(4)	(5)
1 Januari/January	73 233	2 910	977	77 120
2 Februari/February	58 859	1 769	743	61 371
3 Maret/March	86 600	3 178	1 083	90 861
4 April/April	88 639	5 405	1 674	95 718
5 Mei/May	101 652	5 320	1 995	108 967
6 Juni/June	94 017	4 847	1 274	100 138
7 Juli/July	96 715	4 551	1 308	102 574
8 Agustus/August	87 346	2 150	929	90 425
9 September/September	912	91 793	2 172	94 877
10 Oktober/October	100 624	2 168	890	103 682
11 November/November	101 196	2 098	904	104 198
12 Desember/December	110 740	4 464	1 359	116 563
Jumlah/Total	1 000 533	130 653	15 308	1 146 494
2021
2020	684 146	21 183	9 140	714 469
2019	1 504 370	43 696	21 880	1 569 946
2018	1 804 180	47 046	28 445	1 879 671

Sumber/ Source: Bandar Udara Syamsudin Noor Banjarmasin/ Syamsudin Noor Air Port Banjarmasin

Tabel
Table 8.1.16**Arus Lalulintas Penumpang Datang Ke Bandar Udara
Syamsudin Noor Banjarmasin Menurut Kelompok Umur
Setiap Bulan, 2022**
*Monthly Passenger Traffic Flow Arrive To Syamsudin Noor
Airport Banjarmasin by Age Groups, 2022*

Bulan Month	Kelompok Umur Age Groups			Jumlah Total
	Dewasa Adult	Anak-anak Children	Bayi Infant	
(1)	(2)	(3)	(4)	(5)
1 Januari/January	81 070	3 172	1 100	85 342
2 Februari/February	62 637	1 796	750	65 183
3 Maret/March	85 229	2 662	1 025	88 916
4 April/April	68 350	2 759	969	72 078
5 Mei/May	125 071	7 386	2 537	134 994
6 Juni/June	99 769	3 549	1 267	104 585
7 Juli/July	111 074	5 855	1 591	118 520
8 Agustus/August	88 504	2 190	974	91 668
9 September/September	93 721	2 172	912	96 805
10 Oktober/October	104 206	1 997	876	107 079
11 November/November	104 669	2 063	962	107 694
12 Desember/December	108 238	3 342	1 182	112 762
Jumlah/Total	1 132 538	38 943	14 145	1 185 626
2021
2020	578 647	15 246	7 387	751 663
2019	1 565 505	46 914	22 276	1 634 695
2018	1 875 659	57 294	29 549	1 962 502

Sumber/ Source: Bandar Udara Syamsudin Noor Banjarmasin/ *Syamsudin Noor Air Port Banjarmasin*

Tabel 8.1.17
Table

Arus Lalulintas Penumpang yang Berangkat Dari Bandar Udara Syamsudin Noor Banjarmasin Menurut Asal-Tujuan Setiap Bulan, 2022
Monthly Passengers Traffic Flow Departing From Syamsudin Noor Airport Banjarmasin by Origin-Destination, 2022

Bulan Month	Asal – Tujuan Origin-Destination			
	Jakarta	Surabaya	Semarang	Balikpapan
(1)	(2)	(3)	(4)	(5)
1 Januari/January	29 940	27 103	3 731	3 857
2 Februari/February	22 543	22 884	7 663	2 791
3 Maret/March	32 953	36 413	10 750	4 009
4 April/April	38 444	36 080	10 651	3 340
5 Mei/May	44 604	42 728	10 173	3 959
6 Juni/June	42 260	36 257	11 134	4 254
7 Juli/July	41 289	39 039	11 214	3 764
8 Agustus/August	41 103	31 522	8 268	3 530
9 September/September	40 751	34 194	9 154	3 797
10 Oktober/October	49 056	34 324	9 299	4 011
11 November/November	46 028	37 967	9 947	4 012
12 Desember/December	49 609	33 156	10 965	4 712
Jumlah/Total	478 580	411 667	112 949	46 036
2021
2020	245 763	244 804	63 387	55 662
2019	592 487	475 896	113 265	136 774
2018	729 260	566 139	119 719	176 390

Tabel Lanjutan/*Continued Table 8.1.17*

Bulan Month	Asal – Tujuan Origin-Destination			Jumlah Total
	Yogyakarta	Makassar	Lainnya	
(1)	(6)	(7)	(8)	(9)
1 Januari/ <i>January</i>	4 965	6	7 518	77 120
2 Februari/ <i>February</i>	3 314	-	2 176	61 371
3 Maret/ <i>March</i>	4 619	-	2 117	90 861
4 April/ <i>April</i>	4 959	6	2 238	95 718
5 Mei/ <i>May</i>	5 572	-	1 931	108 967
6 Juni/ <i>June</i>	4 452	-	1 781	100 138
7 Juli/ <i>July</i>	5 183	-	2 085	102 574
8 Agustus/ <i>August</i>	4 249	-	1 713	90 385
9 September/ <i>September</i>	3 946	1 232	1 803	94 877
10 Oktober/ <i>October</i>	4 105	657	2 230	103 682
11 November/ <i>November</i>	4 310	-	1 934	104 198
12 Desember/ <i>December</i>	5 018	3	13 100	116 563
Jumlah/Total	54 692	1 904	40 626	1 146 454
2021
2020	31 113	22 228	137 911	800 868
2019	83 191	46 512	121 812	1 569 937
2018	72 500	65 810	149 853	1 879 671

Sumber/ *Source*: Bandar Udara Syamsudin Noor Banjarmasin/ *Syamsudin Noor Air Port Banjarmasin*

Tabel
Table 8.1.18

**Arus Lalulintas Penumpang yang Datang Ke Bandar Udara
Syamsudin Noor Banjarmasin Menurut Asal - Tujuan
Setiap Bulan, 2022**
*Monthly Passengers Traffic Flow Coming To Syamsudin Noor
Airport Banjarmasin by Origin - Destination, 2022*

Bulan Month	Asal – Tujuan Origin-Destination			
	Jakarta	Surabaya	Semarang	Balikpapan
(1)	(2)	(3)	(4)	(5)
1 Januari/January	32 855	29 702	9 449	4 068
2 Februari/February	23 549	23 786	7 150	3 184
3 Maret/March	32 655	33 599	9 329	4 274
4 April/April	30 439	23 968	6 608	3 906
5 Mei/May	53 910	52 733	11 364	4 575
6 Juni/June	42 990	37 098	11 480	4 420
7 Juli/July	47 452	43 820	13 115	4 041
8 Agustus/August	39 908	31 749	8 534	3 688
9 September/September	41 366	34 347	8 899	3 887
10 Oktober/October	49 047	34 769	9 346	4 292
11 November/November	46 833	38 346	10 054	4 153
12 Desember/December	47 854	31 802	9 845	4 871
Jumlah/Total	488 858	415 719	115 173	49 359
2021
2020	257 527	254 446	66 281	55 392
2019	602 247	468 060	112 634	158 060
2018	749 645	562 116	121 113	195 083

Tabel Lanjutan/*Continued Table 8.1.18*

Bulan Month	Asal – Tujuan Origin - Destination			Jumlah Total (9)
	Yogyakarta (6)	Makassar (7)	Lainnya (8)	
(1)	(6)	(7)	(8)	(9)
1 Januari/January	5 282	-	3 986	85 342
2 Februari/February	4 140	-	3 374	65 183
3 Maret/March	5 677	-	3 382	88 916
4 April/April	3 589	2	3 566	72 078
5 Mei/May	8 529	-	3 883	134 994
6 Juni/June	5 099	-	3 498	104 585
7 Juli/July	6 498	-	3 594	118 520
8 Agustus/August	4 971	-	2 818	91 668
9 September/September	4 538	822	2 946	96 805
10 Oktober/October	5 082	1016	3 527	107 079
11 November/November	4 713	213	3 382	107 694
12 Desember/December	5 024	1	13 365	112 762
Jumlah/Total	63 142	2 054	51 321	1 185 626
2021
2020	31 825	24 049	62 143	751 663
2019	83 520	52 328	157 847	1 634 696
2018	72 606	68 437	193 502	1 962 502

Sumber/ Source: Bandar Udara Syamsudin Noor Banjarmasin/ Syamsudin Noor Air Port Banjarmasin

Tabel 8.1.19 **Arus Lalulintas Bagasi dan Kargo yang Keluar/Berangkat dari Bandar Udara Syamsudin Noor Banjarmasin (Kilogram), 2022**
Traffic Flow of Baggage and Cargo That Exit/Departure From Syamsudin Noor Airport of Banjarmasin (Kilograms), 2022

	Bulan <i>Month</i>	Bagasi <i>Baggage</i>	Kargo <i>Cargo</i>	Jumlah <i>Total</i>
	(1)	(2)	(3)	(4)
1	Januari/January	471 295	413 454	884 749
2	Februari/February	370 400	367 976	738 376
3	Maret/March	527 750	416 077	943 827
4	April/April	578 721	486 209	1 064 930
5	Mei/May	772 844	407 461	1 180 305
6	Juni/June	625 685	782 570	1 408 255
7	Juli/July	635 742	946 798	1 582 540
8	Agustus/August	647 787	738 062	1 385 849
9	September/September	606 277	376 712	982 989
10	Oktober/October	698 213	368 439	1 066 652
11	November/November	624 029	349 839	973 868
12	Desember/December	743 379	425 846	1 169 225
	Jumlah/Total	7 302 122	6 079 443	13 381 565
	2021	3 041 477	4 574 250	7 615 727
	2020	5 636 695	22 090 670	27 727 365
	2019	6 656 314	5 522 975	12 179 289
	2018	11 823 315	6 127 603	17 950 917
	2017	10 736 017	6 023 121	16 759 138

Sumber/ Source: Bandar Udara Syamsudin Noor Banjarmasin/ Syamsudin Noor Air Port Banjarmasin

Tabel
Table 8.1.20**Arus Lalulintas Bagasi dan Kargo yang Datang Ke Bandar Udara Syamsudin Noor Banjarmasin Setiap Bulan, 2022**
Monthly Traffic Flow Baggage and Cargo That Arrive To Syamsudin Noor Airport of Banjarmasin, 2022

	Bulan Month	Bagasi Baggage	Kargo Cargo	Jumlah Total
	(1)	(2)	(3)	(4)
1	Januari/January	625 799	1 877 022	2 502 821
2	Februari/February	367 976	1 676 990	2 044 966
3	Maret/March	675 481	1 908 475	2 583 956
4	April/April	572 508	2 179 554	2 752 062
5	Mei/May	1 053 073	1 624 785	2 677 858
6	Juni/June	450 267	1 879 594	2 329 861
7	Juli/July	441 246	1 928 118	2 369 364
8	Agustus/August	434 078	1 844 825	2 278 903
9	September/September	868 053	1 789 385	2 657 438
10	Oktober/October	955 156	1 758 436	2 713 592
11	November/November	929 373	1 826 396	2 755 769
12	Desember/December	908 320	2 029 783	2 938 103
	Jumlah/Total	8 281 330	22 323 363	30 604 693
	2021	3 874 301	22 326 783	26 201 084
	2020	5 636 695	22 090 670	27 727 365
	2019	8 037 122	14 369 681	22 406 803
	2018	14 838 441	19 463 663	34 302 104
	2017	13 386 297	16 981 351	30 367 648

Sumber/ Source: Bandar Udara Syamsudin Noor Banjarmasin/ Syamsudin Noor Air Port Banjarmasin

8.2 KOMUNIKASI COMMUNICATION

Tabel 8.2.1 **Jumlah Fasilitas Pelayanan Kantor Pos Cabang di Kota Banjarbaru, 2022**
Table 8.2.1 **Number of Postal Branch Service Facilities at Banjarbaru Municipality, 2022**

Kantor Pos Cabang Branch Post Office	Kantor Pos Pembantu	Rumah Pos	Pos Keliling Desa	Agent Pos
(1)	(2)	(3)	(4)	(5)
Sungai Ulin (SEU)	1	-	-	-
Guntung Payung (GPY)	1	-	-	-
Landasan Ulin Tengah (LUT)	1	-	-	1
Cempaka (CPK)	1	-	-	1
Banjarbaru (BJB)	1	-	-	-
Jumlah/Total	5	-	-	2
2021
2020	7	2	-	4
2019	-	2	-	-
2018	2	2	-	48

Sumber/Source: PT Pos Indonesia (Persero) Banjarbaru/ Indonesia Post Office of Banjarbaru

Tabel 8.2.2
Table

Jumlah Penerimaan Surat-Surat Pos Menurut Jenis dan Kantor Pos Cabang di Kota Banjarbaru, 2022
Number of Letters Received by Type and Branch Post Office in Banjarbaru Municipality, 2022

Kantor Pos Cabang <i>Branch Post Office</i>	Surat Kilat Khusus (SKH)	Paket Pos Biasa (PPB)	Paket Pos Kilat Khusus (PPKH)	Pos Ekspres	<i>Express Mail Services (EMS)</i>
(1)	(2)	(3)	(4)	(5)	(6)
Sungai Ulin (SEU)	11	7	139	-	2
Guntung Payung (GPY)	16	133	103	2	3
Landasan Ulin Tengah (LUT)	1	58	198	6	26
Cempaka (CPK)	-	10	42	-	11
Banjarbaru (BJB)	428	1 511	13 850	313	50
Jumlah/Total	456	1 719	14 332	321	92
2021
2020	15 537	4 262	7 814	3 065	265
2019	50 061	5 825	10 170	12 073	450
2018	90 920	7 418	15 320	15 792	546

Sumber/Source: PT Pos Indonesia (Persero) Banjarbaru/ *Indonesia Post Office of Banjarbaru*

Tabel
Table 8.2.3**Jumlah Penerimaan Surat-Surat Pos Menurut Jenis Setiap Bulan di Kota Banjarbaru, 2022**
Number of Letters Received by Type by Month in Banjarbaru Municipality, 2022

Kantor Pos Cabang Branch Post Office	Surat Kilat Khusus (SKH)	Paket Pos Biasa (PPB)	Paket Pos Kilat Khusus (PPKH)	Pos Ekspres	Express Mail Services (EMS)
(1)	(2)	(3)	(4)	(5)	(6)
1 Januari/January	34	146	1 185	28	6
2 Februari/February	36	128	1 204	27	8
3 Maret/March	32	136	1 172	31	6
4 April/April	46	135	1 215	32	5
5 Mei/May	35	146	1 187	20	7
6 Juni/June	43	141	1 214	29	7
7 Juli/July	41	151	1 183	28	8
8 Agustus/August	34	144	1 192	29	7
9 September/September	38	149	1 202	22	9
10 Oktober/October	34	150	1 183	25	10
11 November/November	42	150	1 196	22	9
12 Desember/December	41	143	1 199	28	10
Jumlah/Total	456	1 719	14 332	321	92
2021
2020	16 667	4 228	8 611	3 085	260
2019	18 978	5 986	10 674	10 102	588
2018	90 920	7 418	15 320	15 792	546

Sumber/Source: PT Pos Indonesia (Persero) Banjarbaru/ Indonesia Post Office of Banjarbaru

Tabel
Table 8.2.4**Jumlah Penerimaan Wesel Pos Berdasarkan Jenis Setiap Bulan di Kota Banjarbaru, 2022**
Number of Money Order Receipts by Type and Month in Banjarbaru Municipality, 2022

Bulan Month	Wesel Pos Transfer Tunai Cash To Account	Wesel Pos Instan Instant Money Order	Wesel Pos Prima Prime Money Order	Wesel Kemitraan Partnership Money Order
(1)	(2)	(3)	(4)	(5)
1 Januari/January	85	202	137	5
2 Februari/February	31	162	102	7
3 Maret/March	11	198	128	4
4 April/April	72	335	88	3
5 Mei/May	67	107	53	3
6 Juni/June	58	174	72	1
7 Juli/July	61	176	54	2
8 Agustus/August	58	172	52	7
9 September/September	57	165	57	5
10 Oktober/October	61	154	55	3
11 November/November	59	144	54	7
12 Desember/December	70	84	54	3
Jumlah/Total	690	2,073	906	50
2021
2020	2 782	5 334	1 701	97
2019	6 006	8 264	1 128	624
2018	7 232	12 332	774	298

Sumber/Source: PT Pos Indonesia (Persero) Banjarbaru/ Indonesia Post Office of Banjarbaru

Tabel
Table 8.2.5**Nilai Penerimaan Wesel Pos Berdasarkan Jenis Setiap Bulan (000 Rp) di Kota Banjarbaru, 2022**
Value of Money Order Receipts by Type and Month (000 Rp) in Banjarbaru Municipality, 2022

Bulan Month	Wesel Pos Transfer Tunai Cash to Account	Wesel Pos Instan Instant Money Order	Wesel Pos Prima Prime Money Order	Wesel Kemitraan Partnership Money Order
(1)	(2)	(3)	(4)	(5)
1 Januari/January	102 057 200	161 775 050	36 985 000	5 949 600
2 Februari/February	600 000	206 597 550	36 420 000	20 327 813
3 Maret/March	76 749 000	270 453 114	26 860 000	8 870 000
4 April/April	239 576 780	427 747 054	13 040 000	5 757 000
5 Mei/May	282 116 069	150 900 000	10 525 000	20 515 700
6 Juni/June	289 956 408	244 264 174	15 856 000	3 090 000
7 Juli/July	101 020 000	211 840 000	9 375 000	5 431 700
8 Agustus/August	232 987 548	224 156 298	12 965 000	41 046 840
9 September/September	144 603 700	215 267 219	13 420 000	34 477 440
10 Oktober/October	390 727 700	205 233 345	18 715 000	86 216 880
11 November/November	390 482 584	222 067 336	10 110 000	14 257 920
12 Desember/December	656 439 700	151 791 876	10 032 000	7 483 400
Jumlah/Total	5 599 409 705	2 692 093 016	214 303 000	253 424 293
2021
2020	59 010 000	110 854 000	27 847 000	6 336 000
2019	231 339 470	834 878 310	441 470 000	443 192 000
2018	29 490 842	14 427 714	427 059	1 848 833

Sumber/Source: PT Pos Indonesia (Persero) Banjarbaru/ Indonesia Post Office of Banjarbaru

Tabel 8.2.6
Table**Jumlah Pembayaran Wesel Pos Berdasarkan Jenis Setiap Bulan di Kota Banjarbaru, 2022**
Number of of Money Order Payment by Type and Month in Banjarbaru Municipality, 2022

Bulan Month	Wesel Pos Instan Instant Money Order	Wesel Pos Prima Prime Money Order	Wesel Kemitraan Partnership Money Order
(1)	(2)	(3)	(4)
1 Januari/January	50	65	84
2 Februari/February	59	48	81
3 Maret/March	72	69	121
4 April/April	103	54	122
5 Mei/May	65	35	85
6 Juni/June	48	92	95
7 Juli/July	40	67	92
8 Agustus/August	38	80	92
9 September/September	40	64	84
10 Oktober/October	40	48	93
11 November/November	42	51	84
12 Desember/December	44	47	90
Jumlah/Total	641	720	1 123
2021
2020	1 681	1 161	1 183
2019	6 006	8 264	1 608
2018	3 824	415	1 255

Sumber/Source: PT Pos Indonesia (Persero) Banjarbaru/ Indonesia Post Office of Banjarbaru

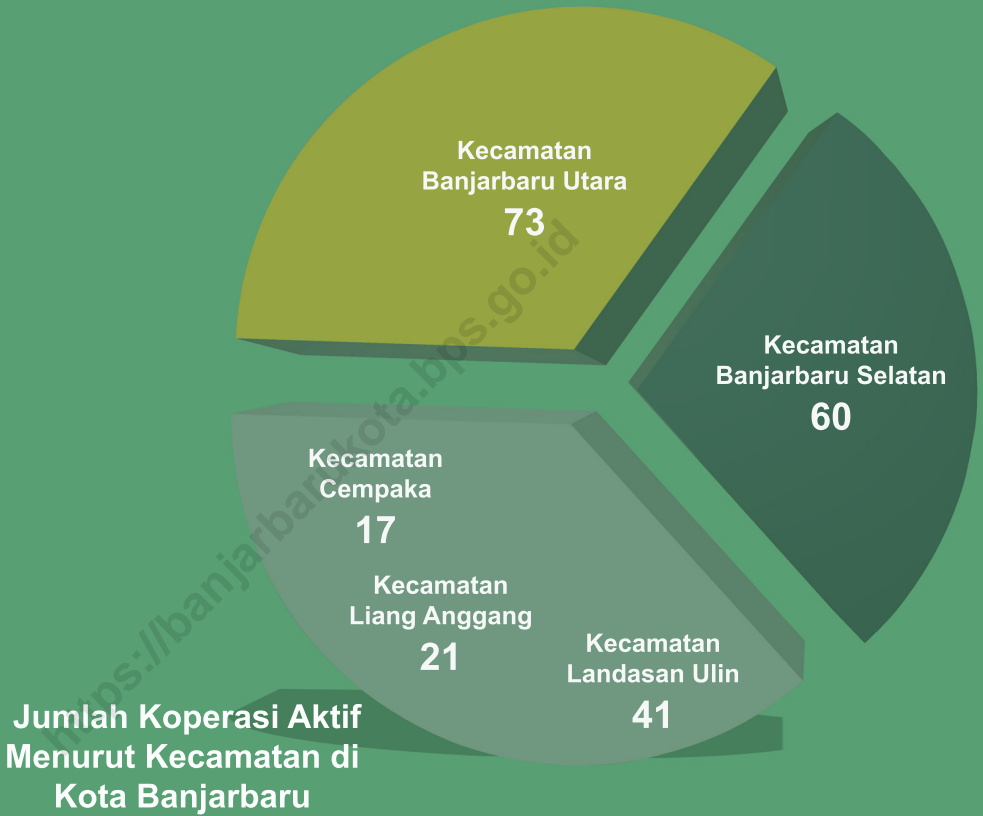
Tabel 8.2.7
Table**Nilai Pembayaran Wesel Pos Berdasarkan Jenis Setiap Bulan (000 Rp) di Kota Banjarbaru, 2022**
Value of of Money Order Payment by Type and Month (000 Rp) in Banjarbaru Municipality, 2022

Bulan Month	Wesel Pos Instan Instant Money Order	Wesel Pos Prima Prime Money Order	Wesel Kemitraan Partnership Money Order
(1)	(2)	(3)	(4)
1 Januari/January	12 950 000	7 325 000	371 632 987
2 Februari/February	110 053 000	36 115 000	402 196 575
3 Maret/March	59 640 000	10 411 000	534 518 462
4 April/April	138 971 000	8 495 000	696 135 825
5 Mei/May	62 143 000	5 753 000	388 455 316
6 Juni/June	43 380 000	9 965 500	566 790 495
7 Juli/July	45 715 000	10 797 500	394 941 075
8 Agustus/August	48 643 000	11 208 500	472 689 090
9 September/September	52 060 000	9 076 000	508 398 705
10 Oktober/October	39 771 000	7 269 000	319 020 455
11 November/November	31 258 000	6 886 000	436 863 189
12 Desember/December	54 096 000	7 285 000	439 819 627
Jumlah/Total	698 680 000	130 586 500	5 531 461 801
2021
2020	36 468 800	11 838 000	37 589 000
2019	NA	NA	NA
2018	5 566 660	102 511	6 575 291

Sumber/Source: PT Pos Indonesia (Persero) Banjarbaru/ Indonesia Post Office of Banjarbaru

BAB 9

PERBANKAN, KOPERASI DAN HARGA



<https://banjarbarukota.bps.go.id>

PENJELASAN TEKNIS

1. **Koperasi** adalah badan usaha yang beranggotakan orang seorang atau badan hukum koperasi dengan melandaskan kegiatannya berdasarkan prinsip koperasi sekaligus sebagai gerakan ekonomi rakyat yang berdasar atas asas kekeluargaan.
2. Sisa hasil usaha koperasi merupakan pendapatan koperasi yang diperoleh dalam satu tahun buku dikurangi dengan biaya, penyusutan, dan kewajiban lainnya termasuk pajak dalam tahun buku yang bersangkutan.

TECHNICAL NOTES

1. **Cooperative** is an establishment that its members are people or establishments with legal status of cooperative and its activities based on people economic movement.
2. **Net profit of cooperative** is gross income in one year minus expense, depreciation, and other liabilities including taxes in current year.

ULASAN

Berdasarkan data dari dinas Koperasi, Usaha Kecil Menengah dan Tenaga Kerja Kota Banjarbaru terdapat 204 koperasi di Kota Banjarbaru, yaitu 2 KUD, 67 KPR, 21 KOPKAR, dan lainnya 114 buah.

DESCRIPTION

Regional Office of Cooperative, Small, Medium and Manpower of Banjarbaru Municipality recorded there are 204 cooperatives which is 2 KUD, 67 KPR, 21 KOPKAR and 114 others.

<https://banjarbarukota.bps-go.id>

Tabel
Table 9.1**Jumlah Koperasi Aktif Menurut Kecamatan di Kota
Banjarbaru, 2019–2022**
**Number of Active Cooperative by Subdistrict in Banjarbaru
Municipality, 2019–2022**

Kecamatan Subdistrict	2019	2020	2021	2022
(1)	(2)	(3)	(4)	(5)
Landasan Ulin	35	39	38	41
Liang Anggang	13	17	21	21
Cempaka	11	15	17	17
Banjarbaru Utara	70	76	71	73
Banjarbaru Selatan	51	57	57	60
Kota Banjarbaru	180	204	204	212

Sumber/ Source: Dinas Koperasi, Usaha Kecil Menengah dan Tenaga Kerja Kota Banjarbaru/Regional Office of Cooperative, Small, Medium and Manpower of Banjarbaru Municipality

Tabel
Table 9.2**Jumlah Koperasi Menurut Jenis Koperasi dan Kecamatan di Kota Banjarbaru, 2022**
Number of Cooperatives by Kind of Cooperative and Subdistrict in Banjarbaru Municipality, 2022

Kecamatan Subdistrict	Jenis Koperasi/ Kind of Cooperative					Jumlah Total
	KUD	KPRI	KOPKAR	KOPPAS	Lainnya Other	
(1)	(2)	(3)	(4)	(5)	(6)	(7)
Landasan Ulin	1	4	3	1	32	41
Liang Anggang	-	1	4	-	16	21
Cempaka	1	1	1	-	14	17
Banjarbaru Utara	-	38	8	-	27	73
Banjarbaru Selatan	-	20	2	1	37	60
Kota Banjarbaru	2	64	18	2	126	212

Sumber/ Source: Dinas Koperasi, Usaha Kecil Menengah dan Tenaga Kerja Kota Banjarbaru/Regional Office of Cooperative, Small, Medium and Manpower of Banjarbaru Municipality

Tabel
Table 9.3**Jumlah KUD dan Non KUD Serta Anggotanya di Kota
Banjarbaru, 2022**
*Number of KUD, Non-KUD And The Members in Banjarbaru
Municipality, 2022*

Kecamatan Subdistrict	Banyaknya Number	Anggota Member	Simpanan (000 Rp) Saving (000 Rp)
(1)	(2)	(3)	(4)
Landasan Ulin	41	3 486	9 206 990
Liang Anggang	21	1 221	506 553
Cempaka	17	1 890	7 414 462
Banjarbaru Utara	73	6 108	12 274 350
Banjarbaru Selatan	60	4 562	14 653 713
Jumlah/Total	212	17 267	44 056 068
2021	204	17 400	27 500 372
2020	204	19 019	23 210 619
2019	180	8 830	44 638 237
2018	176	18 579	20 845 079

Sumber/ Source: Dinas Koperasi, Usaha Kecil Menengah dan Tenaga Kerja Kota Banjarbaru/Regional Office of Cooperative, Small, Medium and Manpower of Banjarbaru Municipality

Tabel
Table 9.4**Jumlah Dana Pendidikan dan Dana Lainnya Pada KUD dan Non KUD di Kota Banjarbaru, 2022**
Total Education Fund and Other Fund on KUD And Non-KUD in Banjarbaru Municipality, 2022

Kecamatan Subdistrict	Dana Pendidikan Education Fund	Dana Lainnya Other Fund	Jumlah Total
(1)	(2)	(3)	(4)
Landasan Ulin	131 635 014	405 618 873	537 253 887
Liang Anggang	730 800	127 109 000	127 839 800
Cempaka	36 951 945	36 951 945	73 903 890
Banjarbaru Utara	185 111 293	249 061 678	434 172 971
Banjarbaru Selatan	63 701 966	108 154 647	171 856 613
Jumlah/Total	418 131 018	926 896 143	1 345 027 161
2021	750 368 735	1 338 413 566	2 088 782 301
2020	202 833 378	3 661 907 266	3 864 740 644
2019	489 165 852	5 137 281 883	5 626 447 735
2018	488 634 939	575 532 637	1 064 167 576

Sumber/ Source: Dinas Koperasi, Usaha Kecil Menengah dan Tenaga Kerja Kota Banjarbaru/Regional Office of Cooperative, Small, Medium and Manpower of Banjarbaru Municipality

Tabel
Table 9.5**Indeks Harga Konsumen per Bulan Menurut Kelompok
Pengeluaran (2018=100) Kota Banjarmasin, 2020**
**Consumer Price Index per Month by Expenditure Group
(2018=100) Banjarmasin Municipality, 2020**

Bulan Month	Makanan, Minuman dan Tembakau Food, Beverages and Tobacco	Pakaian dan Alas Kaki Clothing and Footwear	Perumahan, Air, Listrik, dan Bahan Bakar Rumah Tangga Housing, Water, Electricity, and Household Fuels
(1)	(2)	(3)	(4)
Januari/January	111,00	107,75	99,87
Februari/February	111,17	107,69	99,87
Maret/March	110,69	108,37	99,89
April/April	109,98	108,36	99,89
Mei/May	110,45	108,15	99,89
Juni/June	110,77	108,47	99,95
Juli/July	109,26	108,25	99,77
Agustus/August	108,95	108,88	99,72
September/September	108,12	108,60	99,74
Oktober/October	108,38	109,12	100,07
November/November	109,79	111,07	100,35
Desember/December	111,05	111,44	100,27

Lanjutan Tabel/Continued Table 9.5

Bulan Month	Perlengkapan, Peralatan, dan Pemeliharaan Rutin Rumah Tangga Furnishing, Household Equipment and Routine Household Maintenance	Kesehatan Health	Transportasi Transport
(1)	(5)	(6)	(7)
Januari/January	103,65	108,48	104,73
Februari/February	103,52	110,46	103,35
Maret/March	103,80	111,58	100,01
April/April	103,73	111,58	98,53
Mei/May	103,71	112,10	98,53
Juni/June	104,07	114,67	98,61
Juli/July	104,62	115,10	98,93
Agustus/August	104,96	115,13	100,75
September/September	105,00	115,12	99,68
Oktober/October	105,32	115,15	99,99
November/November	105,51	116,51	101,46
Desember/December	105,63	116,58	106,91

Lanjutan Tabel/Continued Table 9.5

Bulan Month	Informasi, Komunikasi, dan Jasa Keuangan Information, Communication and Financial Services	Rekreasi, Olahraga, dan Budaya Recreation, Sport, and Culture	Pendidikan Education
(1)	(8)	(9)	(10)
Januari/January	98,80	105,16	101,57
Februari/February	98,54	105,80	101,60
Maret/March	98,50	105,96	101,60
April/April	98,02	105,96	101,60
Mei/May	98,06	105,90	101,60
Juni/June	98,60	105,80	101,60
Juli/July	98,53	107,31	100,97
Agustus/August	98,53	107,64	100,94
September/September	98,52	107,64	100,94
Oktober/October	98,52	107,45	100,94
November/November	98,52	108,51	100,94
Desember/December	98,55	106,02	100,94

Lanjutan Tabel/Continued Table 9.5

Bulan Month	Penyediaan Makanan dan Minuman/Restoran Food and Beverage Services/Restaurant	Perawatan Pribadi dan Jasa Lainnya Personal Care and Other Services	Umum General
(1)	(11)	(12)	(13)
Januari/January	103,49	107,06	105,21
Februari/February	103,49	107,63	105,19
Maret/March	103,49	109,00	104,87
April/April	103,49	110,68	104,58
Mei/May	103,49	110,50	104,70
Juni/June	104,20	111,73	105,11
Juli/July	104,20	113,16	104,82
Agustus/August	104,20	115,73	105,14
September/September	104,20	115,93	104,80
Oktober/October	104,21	116,12	105,03
November/November	104,39	116,06	105,82
Desember/December	104,50	115,38	106,70

Sumber/Source: BPS, Survei Harga Konsumen/BPS-Statistics Indonesia, Consumer Price Survey

Tabel
Table 9.6**Laju Inflasi Bulanan Menurut Kelompok Pengeluaran
(2018=100) Kota Banjarmasin, 2020**
Monthly Inflation Rate by Expenditure Group (2018=100)
Banjarmasin Municipality, 2020

Bulan Month	Makanan, Minuman dan Tembakau Food, Beverages and Tobacco	Pakaian dan Alas Kaki Clothing and Footwear	Perumahan, Air, Listrik, dan Bahan Bakar Rumah Tangga Housing, Water, Electricity, and Household Fuels
(1)	(2)	(3)	(4)
Januari/January	1,35	-0,13	0,00
Februari/February	0,15	-0,06	0,00
Maret/March	-0,43	0,63	0,02
April/April	-0,64	-0,01	0,00
Mei/May	0,43	-0,19	0,00
Juni/June	0,29	0,30	0,06
Juli/July	-1,36	-0,20	-0,18
Agustus/August	-0,28	0,58	-0,05
September/September	-0,76	-0,26	0,02
Oktober/October	0,24	0,48	0,33
November/November	1,30	1,79	0,28
Desember/December	1,15	0,33	-0,08
2021	1,40	3,29	0,40

Lanjutan Tabel/Continued Table 9.6

Bulan Month	Perlengkapan, Peralatan, dan Pemeliharaan Rutin Rumah Tangga Furnishing, Household Equipment and Routine Household Maintenance	Kesehatan Health	Transportasi Transport
(1)	(5)	(6)	(7)
Januari/January	0,28	0,87	-1,85
Februari/February	-0,13	1,83	-1,32
Maret/March	0,27	1,01	-3,23
April/April	-0,07	0,00	-1,48
Mei/May	-0,02	0,47	0,00
Juni/June	0,35	2,29	0,08
Juli/July	0,53	0,37	0,32
Agustus/August	0,32	0,03	1,84
September/September	0,04	-0,01	-1,06
Oktober/October	0,30	0,03	0,31
November/November	0,18	1,18	1,47
Desember/December	0,11	0,06	5,37
2021	2,20	8,40	0,20

Lanjutan Tabel/*Continued Table* 9.6

Bulan Month	Informasi, Komunikasi, dan Jasa Keuangan Information, Communication and Financial Services	Rekreasi, Olahraga, dan Budaya Recreation, Sport, and Culture	Pendidikan Education
(1)	(8)	(9)	(10)
Januari/ <i>January</i>	0,00	-0,15	0,06
Februari/ <i>February</i>	-0,26	0,61	0,03
Maret/ <i>March</i>	-0,04	0,15	0,00
April/ <i>April</i>	-0,49	0,00	0,00
Mei/ <i>May</i>	0,04	-0,06	0,00
Juni/ <i>June</i>	0,55	-0,09	0,00
Juli/ <i>July</i>	-0,07	1,43	-0,62
Agustus/ <i>August</i>	0,00	0,31	-0,03
September/ <i>September</i>	-0,01	0,00	0,00
Oktober/ <i>October</i>	0,00	-0,18	0,00
November/ <i>November</i>	0,00	0,99	0,00
Desember/ <i>December</i>	0,03	-2,29	0,00
2021	-0,25	0,66	-0,55

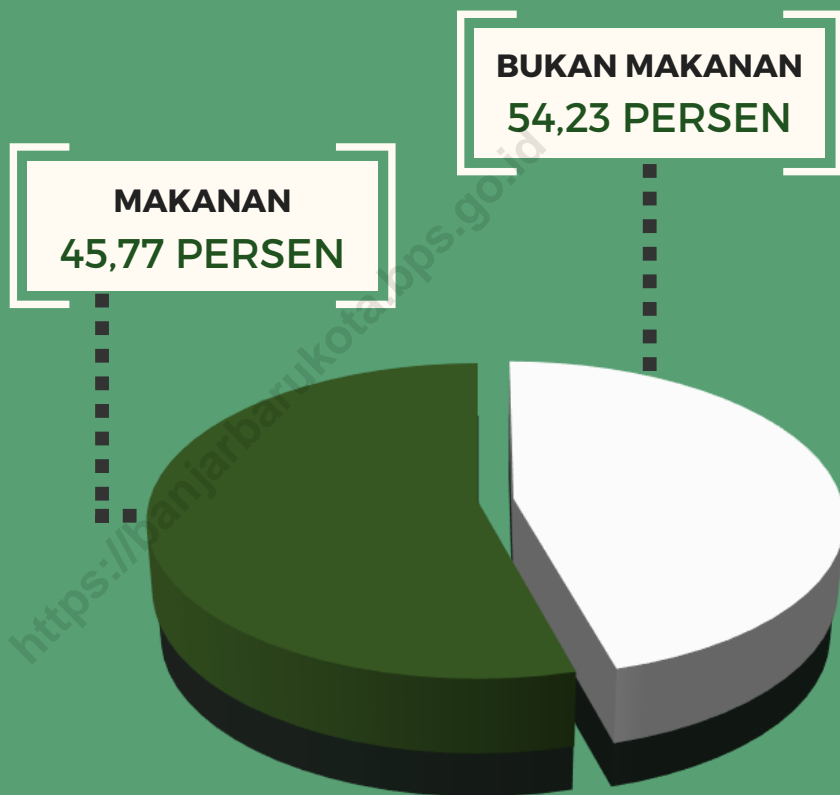
Lanjutan Tabel/Continued Table 9.6

Bulan Month	Penyediaan Makanan dan Minuman/Restoran Food and Beverage Services/Restaurant	Perawatan Pribadi dan Jasa Lainnya Personal Care and Other Services	Umum General
(1)	(11)	(12)	(13)
Januari/January	0,12	0,65	0,25
Februari/February	0,00	0,53	-0,02
Maret/March	0,00	1,27	-0,30
April/April	0,00	1,54	-0,28
Mei/May	0,00	-0,16	0,11
Juni/June	0,69	1,11	0,39
Juli/July	0,00	1,28	-0,28
Agustus/August	0,00	2,27	0,31
September/September	0,00	0,17	-0,32
Oktober/October	0,01	0,16	0,22
November/November	0,17	-0,05	0,75
Desember/December	0,11	-0,59	0,83
2021	1,09	8,47	1,67

Sumber/Source: BPS, Survei Harga Konsumen/BPS-Statistics Indonesia, Consumer Price Survey

BAB 10

PENGELUARAN PENDUDUK



PERSENTASE PENGELUARAN PERKAPITA

<https://banjarbarukota.bps.go.id>

PENJELASAN TEKNIS**TECHNICAL NOTES**

1. **Pengeluaran rata-rata per kapita** adalah biaya yang dikeluarkan untuk konsumsi semua anggota rumah tangga selama sebulan baik yang berasal dari pembelian, pemberian maupun produksi sendiri dibagi dengan banyaknya anggota rumah tangga dalam rumah tangga tersebut.

1. ***Per capita average expenditure*** is the cost spent for all household members consumption during the month, whether from purchasing, giving or own production, divided by the number of household members in the household.

<https://banjarbarukota.bps-go.id>

ULASAN

Dari hasil Survei Sosial Ekonomi Nasional Kota Banjarbaru tahun 2022 menunjukkan bahwa rata-rata pengeluaran sebulan masyarakat Kota Banjarbaru sebagian besar digunakan untuk pengeluaran non makanan yaitu sebesar Rp1.901.082,00 atau 54,24 persen sedangkan rata-rata pengeluaran perkapita sebulan untuk makanan sebesar Rp870.066,00 atau 45,76 persen.

DESCRIPTION

Socio-economic Survey of National Banjarbaru 2022 showed that average expenditure percapita per month of population in Banjarbaru a lot of used for expenditure non food is 1,901,082 rupiahs or 54.24 percent and expenditure percapita per month for food is 870,066 rupiahs or 45.76 percent.

<https://banjarbarukota.bps.go.id>

Tabel
Table 10.1

Rata-rata Pengeluaran per Kapita Sebulan Menurut Kelompok Komoditas (rupiah) di Kota Banjarbaru, 2021 dan 2022
Monthly Average Expenditure per Capita by Commodity Group (rupiahs) in Banjarbaru Municipality, 2021 and 2022

Kelompok Komoditas/Commodity Group	2021	2022
(1)	(2)	(3)
Makanan/Food		
Padi-padian/Cereals	65 794	69 231
Umbi-umbian/Tubers	7 712	9 743
Ikan/udang/cumi/kerang/Fish/shrimp/common squid/shells	82 506	94 551
Daging/Meat	43 406	50 729
Telur dan susu/Eggs and milk	57 868	59 130
Sayur-sayuran/Vegetables	57 739	64 003
Kacang-kacangan/Legumes	16 053	16 476
Buah-buahan/Fruits	32 572	40 669
Minyak dan kelapa/Oil and coconut	16 902	24 732
Bahan minuman/Beverage stuffs	23 052	24 536
Bumbu-bumbuan/Spices	18 616	21 904
Konsumsi lainnya/Miscellaneous food items	18 756	19 783
Makanan dan minuman jadi/Prepared food and beverages	272 202	289 534
Rokok/Cigarettes	81 825	85 043
Jumlah Makanan/Total Food	795 004	870 066
Bukan Makanan/Non-Food		
Perumahan dan fasilitas rumah tangga/Housing and household facilities	518 935	530 655
Aneka komoditas dan jasa/Goods and services	250 771	262 155
Pakaian, alas kaki, dan tutup kepala/Clothing, footwear, and headgear	44 480	42 476
Komoditas tahan lama/Durable goods	108 314	90 965
Pajak, pungutan, dan asuransi/Taxes and insurance	77 518	85 796
Keperluan pesta dan upacara/kenduri/Parties and ceremonies	17 875	18 971
Jumlah Bukan Makanan/Total Non-Food	1 017 894	1 031 017
Jumlah/Total	1 812 898	1 901 082

Sumber/Source: BPS, Survei Sosial Ekonomi Nasional (Susenas) Maret/BPS-Statistics Indonesia, National Socioeconomic Survey March

Tabel
Table 10.2

Persentase Pengeluaran per Kapita Sebulan Menurut Kelompok Komoditas di Kota Banjarbaru, 2021 dan 2022
Percentage of Monthly Expenditure per Capita by Commodity Group in Banjarbaru Municipality, 2021 and 2022

Kelompok Komoditas/Commodity Group	2021	2022
(1)	(2)	(3)
Makanan/Food		
Padi-padian/ <i>Cereals</i>	3,64	3,64
Umbi-umbian/ <i>Tubers</i>	0,51	0,51
Ikan/udang/cumi/kerang/ <i>Fish/shrimp/common squid/shells</i>	4,97	4,97
Daging/ <i>Meat</i>	2,67	2,67
Telur dan susu/ <i>Eggs and milk</i>	3,29	3,11
Sayur-sayuran/ <i>Vegetables</i>	2,36	3,37
Kacang-kacangan/ <i>Legumes</i>	0,65	0,87
Buah-buahan/ <i>Fruits</i>	1,94	2,14
Minyak dan kelapa/ <i>Oil and coconut</i>	0,78	1,30
Bahan minuman/ <i>Beverage stuffs</i>	1,08	1,29
Bumbu-bumbuan/ <i>Spices</i>	0,89	1,15
Konsumsi lainnya/ <i>Miscellaneous food items</i>	0,85	1,04
Makanan dan minuman jadi/ <i>Prepared food and beverages</i>	17,61	15,23
Rokok/ <i>Cigarettes</i>	4,39	4,47
Jumlah Makanan/Total Food	43,22	45,76
Bukan Makanan/Non-Food		
Perumahan dan fasilitas rumah tangga/ <i>Housing and household facilities</i>	27,34	27,91
Aneka komoditas dan jasa/ <i>Goods and services</i>	13,18	13,79
8, Pakaian, alas kaki, dan tutup kepala/ <i>Clothing, footwear, and headgear</i>	2,93	2,24
Komoditas tahan lama/ <i>Durable goods</i>	7,21	4,79
Pajak, pungutan, dan asuransi/ <i>Taxes and insurance</i>	2,83	4,51
Keperluan pesta dan upacara/kenduri/ <i>Parties and ceremonies</i>	3,29	1,00
Jumlah Bukan Makanan/Total Non-Food	56,78	54,24
Jumlah/Total	100,00	100,00

Sumber/Source: BPS, Survei Sosial Ekonomi Nasional (Susenas) Maret/BPS-Statistics Indonesia, National Socioeconomic Survey March

Tabel 10.3
Table

Pengeluaran Rata-Rata Per Kapita Sebulan Menurut Golongan Pengeluaran dan Kelompok Barang di Kota Banjarbaru (Rupiah), 2022
Average Expenditure Per Capita Per Month by Expenditure Class and Commodity Group in Banjarbaru Municipality, 2022

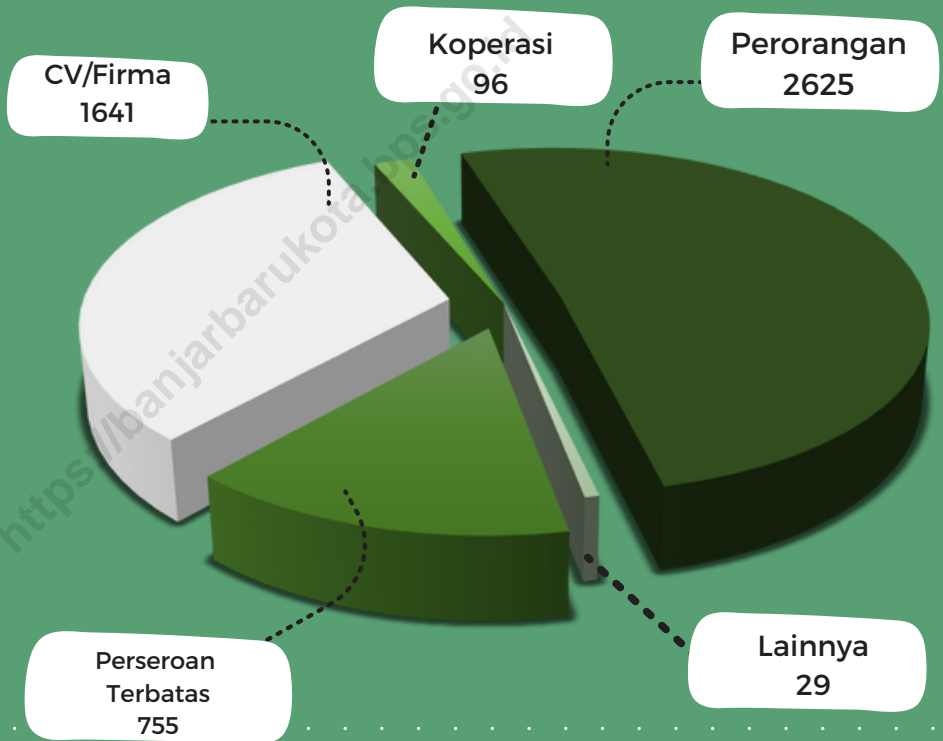
Golongan Pengeluaran <i>Expenditure Class (Rp)</i>	Kelompok Barang/ <i>Commodity Group</i>		Jumlah/ <i>Total</i>
	Makanan/ <i>Food</i>	Bukan Makanan/ <i>Non Food</i>	
(1)	(2)		
40 Persen Terbawah/ <i>Bottom 40 Percent</i>	531 232	436 730	967 962
40 Persen Tengah/ <i>Middle 40 Percent</i>	856 781	866 560	1 723 321
20 Persen Teratas/ <i>Top 20 Percent</i>	1 570 641	2 539 767	4 110 408
Jumlah Rata-Rata Pengeluaran/ Total Average Expenditure	800 066	1 031 017	1 831 083

Sumber/*Source*: BPS, Survei Sosial Ekonomi Nasional (Susenas) Maret/BPS-Statistics Indonesia, National Socioeconomic Survey March

BAB 11

PERDAGANGAN

JUMLAH PERUSAHAAN MENURUT BADAN HUKUM



<https://banjarbarukota.bps.go.id>

PENJELASAN TEKNIS

1. **Perusahaan** adalah suatu badan yang melakukan kegiatan ekonomi, bertujuan menghasilkan barang/jasa, terletak di suatu bangunan fisik pada lokasi tertentu, dan mempunyai catatan administrasi tersendiri. Badan perusahaan dapat berbentuk PT, PT (Persero), CV, dan Perusahaan Umum.

TECHNICAL NOTES

1. **Establishment** is an economic activity unit to provide goods or services located in a physical building and have complete sets of accounts, including balance sheets. The type of legal entity of construction establishment could be Limited Company, State owned Company (local and national), and General Company.

<https://banjarbarukota.bps-go.id>

ULASAN

Berdasarkan data dari Dinas Perdagangan Kota Banjarbaru pada tahun 2022 tercatat ada 96 sarana perdagangan yang terdiri dari 5 pasar, 86 toko dan 5 minimarket. Pada tahun 2022 tercatat ada 16 pedagang besar, 68 pedagang menengah dan 117 pedagang kecil di Kota Banjarbaru.

DESCRIPTION

Based on data from Regional Office of Trade of Banjarbaru Municipality, there were 96 trade facilities consisting of 5 markets, 86 shops and 5 minimarkets in 2022. In 2022 were 16 large traders, 68 medium traders and 117 small traders.

<https://banjarbarukota.bps-go.id>

Tabel
Table 11.1

**Jumlah Sarana Perdagangan Menurut Jenisnya di Kota
Banjarbaru, 2019–2022**
*Number of Trading Facilities by Type of Facility in
Banjarbaru Municipality, 2019–2022*

Sarana Perdagangan Trading Facilities	2019	2020	2021	2022
(1)	(2)	(3)	(4)	(5)
Pasar/Market	3	5	5	5
Toko/Store	80	84	84	86
Minimarket/Supermarket	4	5	5	5
Jumlah/Total	87	94	94	96

Sumber/Source: Dinas Perdagangan Kota Banjarbaru/Regional Office of Trade of Banjarbaru Municipality

Tabel
Table 11.2

Jumlah Pengusaha Kecil Formal dan Informal Serta Jumlah Tenaga Kerja Dirinci Setiap Kecamatan di Kota Banjarbaru, 2022
Number of Formal and Informal Small Firm Workers and Number of Workers by Subdistrict in Banjarbaru Municipality, 2022

Kecamatan Subdistrict	Jumlah Pengusaha Kecil Number of Small Firm Workers	Tenaga Kerja Workers			Jumlah Tenaga Kerja Total Workers
		Tetap Current	Lepas Freelance	Keluarga Family	
(1)	(2)	(3)	(4)	(5)	(6)
Landasan Ulin	1 722	2 536	935	1 789	5 260
Liang Anggang	1 498	1 746	636	1 372	3 750
Cempaka	1 417	1 673	725	2 226	4 624
Banjarbaru Utara	2 718	3 482	1,733	3 384	8 593
Banjarbaru Selatan	4 236	5 048	2,275	3 524	10 835
Jumlah/Total	11 641	14 485	6 105	12 295	33 062
2021	11 124	13 968	5 877	12 226	32 476
2020	9 327	13 092	5 877	11 645	30 714
2019	9 506	13 267	5 877	11 645	30 789
2018	9 282	13 222	5 862	11 610	30 694

Sumber/ Source: Dinas Koperasi, Usaha Kecil Menengah dan Tenaga Kerja Kota Banjarbaru/Regional Office of Cooperative, Small, Medium and Manpower of Banjarbaru Municipality

Tabel
Table 11.3**Jumlah Perusahaan Menurut Bentuk Badan Hukum di Kota Banjarbaru, 2019-2022**
Number of Establishments by Type of Business Entity in Banjarbaru Municipality, 2019–2022

Tipe Badan Hukum Type of Business Entity	2019	2020	2021	2022
(1)	(2)	(3)	(4)	(5)
Perseroan Terbatas	187	54	9	755
CV/Firma	244	45	18	1641
Koperasi	20	...	0	96
Perorangan	30	...	195	2625
Lainnya	98	1	0	29
Jumlah/Total	579	100	222	5146

Catatan/Note : ¹ Perusahaan baru yang mendaftar di tahun 2021/*New establishment registering in 2021*
 Sumber/Source: Dinas Perdagangan Kota Banjarbaru/*Regional Office of Trade of Banjarbaru Municipality*

Tabel
Table 11.4**Jumlah Pedagang Besar dan Kecil (Formal dan Informal)
Dirinci Setiap Kecamatan di Kota Banjarbaru, 2022**
**Number of Wholesalers and Small Firm Workers (Formal
and Informal) by Subdistricts in Banjarbaru Municipality,
2022**

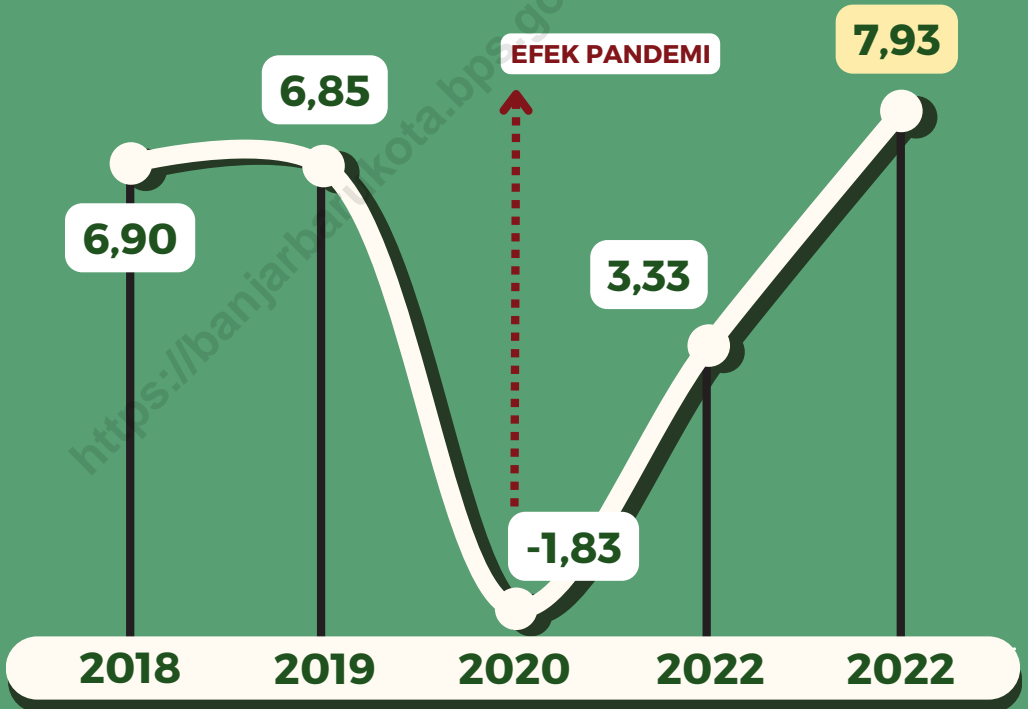
Kecamatan Subdistrict	Jumlah Pedagang Besar Number of Wholesalers	Jumlah Pedagang Menengah Number of Intermediate Trader	Jumlah Pedagang Kecil Number of Small Firm Workers
(1)	(2)	(3)	(4)
Landasan Ulin	5	17	40
Liang Anggang	2	10	12
Cempaka	0	4	10
Banjarbaru Utara	4	17	25
Banjarbaru Selatan	5	20	30
Jumlah/Total	16	68	117
2021	9	58	91
2020	39	197	323
2019	32	200	327
2018	16	151	293

Sumber/Source: Dinas Perdagangan Kota Banjarbaru/Regional Office of Trade of Banjarbaru Municipality

BAB 12

SISTEM NERACA REGIONAL

LAJU PERTUMBUHAN EKONOMI (PERSEN)



<https://banjarbarukota.bps.go.id>

PENJELASAN TEKNIS**TECHNICAL NOTES**

1. Penghitungan statistik neraca nasional mengikuti buku petunjuk yang diterbitkan oleh Perserikatan Bangsa Bangsa (PBB) dikenal sebagai Sistem Neraca Nasional (SNN). SNN adalah rekomendasi internasional tentang bagaimana menyusun ukuran aktivitas ekonomi yang sesuai dengan standar neraca baku yang didasarkan pada prinsip-prinsip ekonomi. Rekomendasi yang dimaksud dinyatakan dalam sekumpulan konsep, definisi, klasifikasi, dan aturan neraca yang disepakati secara internasional dalam mengukur indikator tertentu seperti Produk Domestik Bruto (PDB). Salah satu bentuk adaptasi pencatatan statistik nasional adalah melakukan perubahan tahun dasar PDB Indonesia dari tahun 2000 ke 2010. Perubahan tahun dasar PDB dilakukan seiring dengan mengadopsi rekomendasi PBB yang tertuang dalam Sistem Neraca Nasional 2008 (SNA 2008).
 2. Produk Domestik Bruto pada tingkat nasional serta Produk Domestik Regional Bruto (PDRB) pada tingkat regional (provinsi) menggambarkan kemampuan suatu wilayah untuk menciptakan nilai tambah pada suatu waktu tertentu. Untuk menyusun
1. *The method used to estimate national accounts statistics is based on the standard guidelines formed by United Nation known as System of National Accounts (SNA). SNA is the internationally agreed standard set of recommendations on how to compile measures of economic activity in accordance with strict accounting conventions based on economic principles. The recommendations are expressed in term of a set of concepts, definitions, classifications and accounting rules that comprise the internationally agreed standard for measuring indicators such as Gross Domestic Product (GDP). One of the improvement in the national statistical system is to rebase GDP form base year 2000 to 2010 in order to capture current economic condition. It is in line with the United Nations (UN) recommendation on 2008 SNA.*
 2. *The basic measure of the value added arising from economic activity is known as Gross Domestic Product at the national level and Gross Regional Domestic Product (GRDP) at the regional level (provinces/regencies/municipalities). To compile*

PDB maupun PDRB digunakan 2 pendekatan, yaitu lapangan usaha dan pengeluaran. Keduanya menyajikan komposisi data nilai tambah dirinci menurut sumber kegiatan ekonomi (lapangan usaha) dan menurut komponen penggunaannya. PDB maupun PDRB dari sisi lapangan usaha merupakan penjumlahan seluruh komponen nilai tambah bruto yang mampu diciptakan oleh sektor-sektor ekonomi atas berbagai aktivitas produksinya. Sedangkan dari sisi pengeluaran menjelaskan tentang penggunaan dari nilai tambah tersebut.

3. PDB menurut lapangan usaha mengalami perubahan klasifikasi dari 9 lapangan usaha menjadi 17 lapangan usaha. PDB menurut lapangan usaha dirinci menurut total nilai tambah dari seluruh sektor ekonomi yang mencakup lapangan usaha Pertanian, Kehutanan, dan Perikanan; Pertambangan dan Penggalian; Industri Pengolahan; Pengadaan Listrik dan Gas; Pengadaan Air, Pengelolaan Sampah, Limbah dan Daur Ulang; Konstruksi; Perdagangan Besar dan Eceran, Reparasi Mobil dan Sepeda Motor; Transportasi dan Pergudangan; Penyediaan Akomodasi dan Makan Minum; Informasi dan Komunikasi; Jasa Keuangan dan Asuransi; Real Estat; Jasa

these statistics, two approaches have been used, i.e. "production approach" and "expenditure approach". The first approach is to measure value added produced by various kinds of economic activities, while the second approach is to measure final uses of the country's output. In other words, GDP/GRDP is the sum of total value added produced by all economic industries (activities) and the way of using it.

3. *GDP by industry classification changes from 9 sectors to 17 industries. GDP by industry is classified by types of economic activities such as Agriculture, Forestry and Fishing; Mining and Quarrying; Manufacturing; Electricity and Gas; Water supply, Sewerage, Waste Management and Remediation Activities; Construction; Wholesale and Retail Trade; Repair of Motor Vehicles and Motorcycles; Transportation and Storage; Accommodation and Food Service Activities; Information and Communication; Financial and Insurance Activities; Real Estate Activities; Business Activities; Public Administration; Defence and Compulsory Social Security; Education; Human Health and*

Perusahaan; Administrasi Pemerintahan, Pertahanan dan Jaminan Sosial Wajib; Jasa Pendidikan; Jasa Kesehatan dan Kegiatan Sosial; dan Jasa lainnya.

Social Work Activities; and Other Services Activities.

4. PDB menurut pengeluaran mengalami perubahan klasifikasi dimana pengeluaran konsumsi Lembaga Non Profit yang Melayani Rumah Tangga (LNPRM) yang sebelumnya termasuk bagian dari pengeluaran konsumsi rumah tangga menjadi komponen terpisah. Sehingga klasifikasi PDB menurut pengeluaran dirinci menjadi 7 komponen yaitu komponen pengeluaran konsumsi rumah tangga, pengeluaran konsumsi LNPRM, pengeluaran konsumsi pemerintah, pembentukan modal tetap bruto, perubahan inventori, ekspor barang dan jasa, dan impor barang dan jasa.

4. *GDP by expenditure classification changes where consumption expenditure Non-profit Institutions Serving Households (NPISH) previously included as part of household consumption expenditure is taken out into separate component. So that, GDP by type of expenditures is classified into: household consumption expenditure, NPISH consumption expenditure, government consumption expenditure, gross fixed capital formation, changes in inventories, exports of goods and services, and imports of goods and services.*

5. Pengeluaran konsumsi rumah tangga mencakup berbagai pengeluaran konsumsi akhir rumah tangga atas barang dan jasa untuk memenuhi kebutuhan individu ataupun kelompok secara langsung. Pengeluaran rumah tangga di sini mencakup makanan dan minuman selain restoran; pakaian, alas kaki dan jasa perawatannya; perumahan dan perlengkapan rumah tangga; kesehatan dan pendidikan; transportasi dan komunikasi;

5. *Household consumption expenditures consist of expenditures incurred by households, which are used for both individual or collective needs. Household consumptions are classified into food and beverages other than restaurants; clothing, footwear, and related maintenance services; housing and household equipment; health and education; transport and communication; restaurants and hotels; and others.*

restoran dan hotel serta lainnya.

6. Pengeluaran Pemerintah terdiri dari Pengeluaran Konsumsi Individu dan Pengeluaran Konsumsi Kolektif. Barang dan jasa individu merupakan barang dan jasa privat, dimana ciri-ciri barang privat adalah a) *Scarcity*, yaitu ada kelangkaan/keterbatasan dalam jumlah; b) *Excludable consumption*, yaitu konsumsi suatu barang dapat dibatasi hanya pada mereka yang memenuhi persyaratan tertentu (biasanya harga); c) *Rivalrous competition*, yaitu konsumsi oleh satu konsumen akan mengurangi atau menghilangkan kesempatan pihak lain untuk melakukan hal serupa. Contoh barang dan jasa yang dihasilkan pemerintah dan tergolong sebagai barang dan jasa individu adalah jasa pelayanan kesehatan pemerintah di rumah sakit/puskesmas dan jasa pendidikan di sekolah/universitas negeri. Sedangkan barang dan jasa kolektif ekuivalen dengan barang publik yang memiliki ciri a) *Non rivalry*, yaitu penggunaan satu konsumen terhadap suatu barang tidak mengurangi kesempatan konsumen lain untuk juga mengkonsumsi barang tersebut; b) *Non excludable*, yaitu apabila suatu barang publik tersedia, maka tidak ada yang dapat menghalangi siapapun
6. *Government consumption expenditure consists of Individual Consumption Expenditure and Collective Consumption Expenditure. Individual goods and services are private goods and services, which the characteristics of private goods is a) Scarcity, that there is a scarcity/limited in number; b) Excludable consumption, the consumption of goods can be limited only to those who meet certain requirements (usually the price); c) Rivalrous competition, ie consumption by the consumer will reduce or eliminate the chance of another party to do so. Examples of goods and services produced by government and classified as goods and services of individuals is the government health services in hospitals/health centers and education services in schools/universities. Collective goods and services equivalent to public goods characterized by a) Non-rivalry, namely the use of a consumer for an item does not reduce the chance of another consumer to also consume goods; b) Non-excludable, i.e. when a public good available, then nothing can hinder anyone to benefit from the goods or in other words everyone has access to the goods. Examples of goods and services produced by government and classified as collective goods and services is carried military*

untuk memperoleh manfaat dari barang tersebut atau dengan kata lain setiap orang memiliki akses ke barang tersebut. Contoh barang dan jasa yang dihasilkan pemerintah dan tergolong sebagai barang dan jasa kolektif adalah jasa pertahanan yang dilakukan TNI dan keamanan yang dilakukan kepolisian.

defense services and the police's security.

7. Pembentukan Modal Tetap Bruto (PMTB) mencakup pengadaan, pembuatan, dan pembelian barang modal. Barang modal dimaksud adalah barang-barang yang digunakan untuk proses produksi, tahan lama atau yang mempunyai umur pemakaian lebih dari satu tahun seperti bangunan, mesin-mesin dan alat angkut. Termasuk pula di sini perbaikan besar (berat) yang sifatnya memperpanjang umur atau mengubah bentuk atau kapasitas barang modal tersebut. Pengeluaran barang modal untuk keperluan militer juga dicakup sebagai PMTB. Klasifikasi komponen PMTB dibagi menjadi 6 sub komponen yaitu Konstruksi; Mesin dan Peralatan; Kendaraan; Peralatan Lainnya; *Cultivated Biological Resources (CBR)* dan Produk Kekayaan Intelektual.
7. *Gross Fixed Capital Formation (GFCF) includes procurement, manufacture, and the purchase of capital goods. Capital goods are goods which are used for the production process, durable or have a service life of more than one year such as buildings, machinery, and transportation equipment. Including here: huge improvement that are to extend the life or changing the shape or the capacity of the capital goods. Capital expenditures for military purposes are also covered as GFCF. GFCF component are classified into six sub-components: Construction; Machinery and Equipment; vehicle; Other equipment; Cultivated Biological Resources (CBR) and Intellectual Property Product.*

8. Ekspor barang dan jasa merupakan transaksi perdagangan barang dan jasa dari penduduk (residen) ke bukan penduduk (nonresiden). Impor barang dan jasa adalah transaksi perdagangan dari bukan penduduk ke penduduk. Ekspor atau impor barang terjadi pada saat terjadi perubahan hak kepemilikan barang antara penduduk dengan bukan penduduk (dengan atau tanpa perpindahan fisik barang tersebut). Pada PDB dengan tahun dasar 2010, ekspor dan impor barang dirinci menjadi nonmigas dan migas.
 9. Produk Domestik Bruto maupun agregat turunannya disajikan dalam 2 (dua) versi penilaian, yaitu atas dasar "harga berlaku" dan atas dasar "harga konstan". Disebut sebagai harga berlaku karena seluruh agregat dinilai dengan menggunakan harga pada tahun berjalan, sedangkan harga konstan penilaiannya didasarkan kepada harga satu tahun dasar tertentu, dalam publikasi ini digunakan harga tahun 2010.
 10. Laju pertumbuhan Produk Domestik Bruto diperoleh dari perhitungan PDB atas dasar harga konstan. Diperoleh dengan cara mengurangi nilai PDB pada tahun ke-n terhadap nilai pada tahun ke n-1 (tahun sebelumnya),
8. *Exports of goods and services consist of transactions of goods and services from residents to non-residents. Imports of goods and services consist of transaction of goods and services from non-residents to residents. Exports and imports of goods occur when there are changes in ownership of goods between residents and non-residents (with or without physical movements of goods across frontiers). On the GDP at 2010 basic year, exports and imports of goods specified into non oil and gas and oil and gas.*
 9. *GDP and its aggregations are presented in two forms: at current market prices and at constant base year market prices. In presenting current market prices, all aggregates are valued at current market prices, while base year constant market prices are shown by valuing all aggregates at fixed base year prices. Year of 2010 is used as the base year in this publication.*
 10. *Growth rate of Gross Domestic Product is derived from GDP at constant market prices. It is obtained by subtracting the value of GDP year n with the value of GDP year n-1, divided by the value of GDP year n-1 then multiplied by 100*

diibagi dengan nilai pada tahun ke $n-1$, dikalikan dengan 100 persen. Laju pertumbuhan menunjukkan perkembangan agregat pendapatan dari satu waktu tertentu terhadap waktu sebelumnya.

percent. The growth rate of GDP explains the income growth during the given period.

<https://banjarbarukota.bps.go.id>

ULASAN

Selama sepuluh tahun terakhir, banyak perubahan yang terjadi pada tatanan global dan lokal yang sangat berpengaruh terhadap perekonomian nasional. Hal ini nampak dari semakin beragamnya kegiatan ekonomi yang dilakukan oleh masyarakat yang tentunya akan membawa perubahan pada struktur ekonomi suatu daerah.

Untuk mengakomodir kegiatan ekonomi yang sebelumnya tidak tercakup dalam penghitungan PDRB maka BPS melakukan perubahan tahun dasar yaitu dari tahun 2000 menjadi tahun dasar 2010. Hal ini juga selaras dengan rekomendasi dari PBB tentang SNA 2008 tentang cara mengukur aktivitas ekonomi yang sesuai dengan penghitungan konvensional berdasarkan prinsip-prinsip ekonomi.

Perubahan ini membawa beberapa manfaat diantaranya: menginformasikan perekonomian regional yang terkini seperti pergeseran struktur, pergeseran pertumbuhan ekonomi, meningkatkan kualitas PDRB dan angka PDRB dapat diperbandingkan secara internasional.

Perekonomian Kota Banjarbaru dilihat dari besaran nilai PDRB, dimana selama tahun 2022 Kota Banjarbaru telah mampu menghasilkan nilai tambah bruto sebesar 11,788 trilyun rupiah, yang jika dilihat dengan harga konstan sekitar 6,823 trilyun

DESCRIPTION

Over the last ten years, many changes happen in the global order and local that influences the national economy. It's seen from the diversity of economic activities by peoples, which would certainly bring changes to the economic structure of a region.

To accommodate the economic activities that were not included in the calculation of GDP before, BPS changes the base year from 2000 to the base year of 2010. It is also in line with the recommendations of the United Nations about SNA 2008 on how to measure the economic activity in accordance with conventional measurements based on principles of economic.

This changes brings several benefits that is: inform the current regional economies such as the friction structure and economic growth, improving the data quality of GRDP and making the GRDP internationally comparable.

Economy of Banjarbaru, can be seen from the value of PDRB, where during 2022, it has been produced gross value added at current price as much as 11.788 trillion rupiahs and at constant price as only about 6.823 trillion rupiahs. Economic growth of Banjarbaru in 2022

rupiah. Pertumbuhan ekonomi Kota Banjarbaru di tahun 2022 sebesar 7,93 persen.

is 7.93 percent.

Empat besar komponen pendukung perekonomian Kota Banjarbaru adalah Transportasi dan Pergudangan sebesar 26,20 persen, Konstruksi sebesar 13,74 persen, Perdagangan Besar dan Eceran, dan Reparasi Mobil dan Sepeda Motor sebesar 10,79 persen, dan Administrasi Pemerintahan, Pertahanan dan Jaminan Sosial Wajib sebesar 10,37 persen.

The big four component that supported Banjarbaru's economy were Transportation and Warehouse (26.20 percent), Construction (13.74 percent), Wholesale and Retail Trade and Repair Car and Motorcycle (10.79 percent), and Public Administration, Defense and Compulsory Sosial Security (10.37 percent).

<https://banjarbarukota.bps.go.id>

Tabel
Table 12.1

Produk Domestik Regional Bruto Atas Dasar Harga Berlaku Menurut Lapangan Usaha (Miliar Rupiah) di Kota Banjarbaru, 2018-2022
Gross Regional Domestic Product at Current Market Prices by Industry (Billion Rupiahs) in Banjarbaru Municipality, 2018-2022

	Lapangan Usaha/Industry	2018	2019	2020	2021*	2022**
	(1)	(2)	(3)	(4)	(5)	(6)
A	Pertanian, Kehutanan, dan Perikanan/ <i>Agriculture, Forestry, and Fishing</i>	175,08	186,13	185,46	192,56	204,33
B	Pertambangan dan Penggalian/ <i>Mining and Quarrying</i>	332,67	362,07	371,30	383,62	403,16
C	Industri Pengolahan/ <i>Manufacturing</i>	665,77	701,82	711,11	766,52	824,99
D	Pengadaan Listrik dan Gas/ <i>Electricity and Gas</i>	20,53	22,08	23,85	25,64	27,90
E	Pengadaan Air; Pengelolaan Sampah, Limbah, dan Daur Ulang/ <i>Water Supply; Sewerage, Waste Management, and Remediation Activities</i>	51,06	55,56	58,06	62,30	67,12
F	Konstruksi/ <i>Construction</i>	1 287,73	1 422,48	1 399,78	1 478,59	1 619,56
G	Perdagangan Besar dan Eceran; Reparasi Mobil dan Sepeda Motor/ <i>Wholesale and Retail Trade; Repair of Motor Vehicles and Motorcycles</i>	969,82	1 088,13	1 075,62	1 134,29	1 272,06
H	Transportasi dan Pergudangan/ <i>Transportation and Storage</i>	1 974,93	2 256,55	1 906,70	1 915,84	3 088,44
I	Penyediaan Akomodasi dan Makan Minum/ <i>Accommodation and Food Service Activities</i>	230,53	258,81	269,05	277,86	304,61
J	Informasi dan Komunikasi/ <i>Information and Communication</i>	410,25	453,98	487,05	524,88	568,32

Lanjutan Tabel/*Continued Table* 12.1

Lapangan Usaha/Industry		2018	2019	2020	2021*	2022**
(1)		(2)	(3)	(4)	(5)	(6)
K	Jasa Keuangan dan Asuransi/ <i>Financial and Insurance Activities</i>	153,28	167,14	171,47	173,26	180,98
L	Real Estat/ <i>Real Estate Activities</i>	182,69	201,88	215,31	232,16	250,94
M,N	Jasa Perusahaan/ <i>Business Activities</i>	38,63	42,96	43,52	46,51	51,68
O	Administrasi Pemerintahan, Pertahanan, dan Jaminan Sosial Wajib/ <i>Public Administration and Defence; Compulsory Social Security</i>	1 020,76	1 119,71	1 161,26	1 197,62	1 222,27
P	Jasa Pendidikan/ <i>Education</i>	787,54	883,59	945,86	1 018,38	1 075,45
Q	Jasa Kesehatan dan Kegiatan Sosial/ <i>Human Health and Social Work Activities</i>	278,34	305,74	337,26	389,67	422,26
R,S,T,U	Jasa Lainnya/ <i>Other Services Activities</i>	154,56	172,47	175,79	183,38	204,11
Produk Domestik Bruto/ Gross Domestic Product		8 734,15	9 701,10	9 538,46	10 003,08	11 788,18

Catatan/Note: * Angka Sementara/Preliminary Figures

**Angka Sangat Sementara/Very Preliminary Figures

Sumber/Source: BPS, berbagai sensus, survei dan sumber lain/BPS-Statistics Indonesia, various census, survey, and other sources

Tabel
Table 12.2

Produk Domestik Regional Bruto Atas Dasar Harga Konstan 2010 Menurut Lapangan Usaha di Kota Banjarbaru (Miliar Rupiah), 2018-2022
Gross Regional Domestic Product at 2010 Constant Market Prices by Industry in Banjarbaru Municipality (Billion Rupiahs), 2018-2022

	Lapangan Usaha/Industry	2018	2019	2020	2021*	2022**
	(1)	(2)	(3)	(4)	(5)	(6)
A	Pertanian, Kehutanan, dan Perikanan/ <i>Agriculture, Forestry, and Fishing</i>	121,89	126,13	124,73	127,86	128,67
B	Pertambangan dan Penggalian/ <i>Mining and Quarrying</i>	236,62	250,20	252,99	258,08	263,04
C	Industri Pengolahan/ <i>Manufacturing</i>	456,52	475,93	472,74	492,63	509,96
D	Pengadaan Listrik dan Gas/ <i>Electricity and Gas</i>	13,13	13,76	14,44	15,12	16,32
E	Pengadaan Air; Pengelolaan Sampah, Limbah, dan Daur Ulang/ <i>Water Supply; Sewerage, Waste Management, and Remediation Activities</i>	36,53	38,99	40,55	43,20	45,96
F	Konstruksi/ <i>Construction</i>	904,09	966,82	928,63	966,31	1 006,00
G	Perdagangan Besar dan Eceran; Reparasi Mobil dan Sepeda Motor/ <i>Wholesale and Retail Trade; Repair of Motor Vehicles and Motorcycles</i>	645,85	695,83	674,41	700,76	739,43
H	Transportasi dan Pergudangan/ <i>Transportation and Storage</i>	1 164,44	1 243,44	1 105,13	1 101,05	1 390,02
I	Penyediaan Akomodasi dan Makan Minum/ <i>Accommodation and Food Service Activities</i>	165,64	178,74	177,79	182,68	196,82
J	Informasi dan Komunikasi/ <i>Information and Communication</i>	324,67	347,13	373,23	401,19	429,31

Lanjutan Tabel/*Continued Table* 12.2

	Lapangan Usaha/Industry	2018	2019	2020	2021*	2022**
	(1)	(2)	(3)	(4)	(5)	(6)
K	Jasa Keuangan dan Asuransi/ <i>Financial and Insurance Activities</i>	102,69	107,01	109,34	107,53	108,27
L	Real Estat/ <i>Real Estate Activities</i>	138,16	146,64	154,23	163,44	173,35
M,N	Jasa Perusahaan/ <i>Business Activities</i>	25,23	26,97	26,46	28,12	30,03
O	Administrasi Pemerintahan, Pertahanan, dan Jaminan Sosial Wajib/ <i>Public Administration and Defence; Compulsory Social Security</i>	654,33	705,66	716,62	729,31	730,06
P	Jasa Pendidikan/ <i>Education</i>	548,52	592,46	615,13	642,03	670,65
Q	Jasa Kesehatan dan Kegiatan Sosial/ <i>Human Health and Social Work Activities</i>	191,44	205,57	221,76	249,12	264,22
R,S,T,U	Jasa Lainnya/ <i>Other Services Activities</i>	103,43	111,36	110,22	113,41	121,19
	Produk Domestik Bruto/ Gross Domestic Product	5 833,18	6 232,67	6 118,39	6 321,84	6 823,28

Catatan/Note: * Angka Sementara/Preliminary Figures

**Angka Sangat Sementara/Very Preliminary Figures

Sumber/Source: BPS, berbagai sensus, survei dan sumber lain/*BPS-Statistics Indonesia, various census, survey, and other sources*

Tabel
Table 12.3

Distribusi Persentase Produk Domestik Regional Bruto Atas Dasar Harga Berlaku Menurut Lapangan Usaha di Kota Banjarbaru (Persen), 2018-2022
Percentage Distribution of Gross Regional Domestic Product at Current Market Prices by Industry in Banjarbaru Municipality (Percent), 2018-2022

	Lapangan Usaha/Industry	2018	2019	2020	2021*	2022**
	(1)	(2)	(3)	(4)	(5)	(6)
A	Pertanian, Kehutanan, dan Perikanan/ <i>Agriculture, Forestry, and Fishing</i>	2,00	1,92	1,94	1,93	1,73
B	Pertambangan dan Penggalian/ <i>Mining and Quarrying</i>	2,00	3,73	3,89	3,84	3,42
C	Industri Pengolahan/ <i>Manufacturing</i>	7,62	7,23	7,46	7,66	7,00
D	Pengadaan Listrik dan Gas/ <i>Electricity and Gas</i>	0,24	0,23	0,25	0,26	0,24
E	Pengadaan Air; Pengelolaan Sampah, Limbah, dan Daur Ulang/ <i>Water Supply; Sewerage, Waste Management, and Remediation Activities</i>	0,58	0,57	0,61	0,62	0,57
F	Konstruksi/ <i>Construction</i>	14,74	14,66	14,68	14,78	13,74
G	Perdagangan Besar dan Eceran; Reparasi Mobil dan Sepeda Motor/ <i>Wholesale and Retail Trade; Repair of Motor Vehicles and Motorcycles</i>	11,10	11,22	11,28	11,34	10,79
H	Transportasi dan Pergudangan/ <i>Transportation and Storage</i>	22,61	23,26	19,99	19,15	26,20
I	Penyediaan Akomodasi dan Makan Minum/ <i>Accommodation and Food Service Activities</i>	2,64	2,67	2,82	2,78	2,58
J	Informasi dan Komunikasi/ <i>Information and Communication</i>	4,70	4,68	5,11	5,25	4,82

Sumber/Source: BPS Kota Banjarbaru/BPS-Statistics of Banjarbaru Municipality

Lanjutan Tabel/*Continued Table* 12.3

	Lapangan Usaha/Industry	2018	2019	2020	2021*	2022**
	(1)	(2)	(3)	(4)	(5)	(6)
K	Jasa Keuangan dan Asuransi/ <i>Financial and Insurance Activities</i>	1,75	1,72	1,80	1,73	1,54
L	Real Estat/ <i>Real Estate Activities</i>	2,09	2,08	2,26	2,32	2,13
M,N	Jasa Perusahaan/ <i>Business Activities</i>	0,44	0,44	0,46	0,46	0,44
O	Administrasi Pemerintahan, Pertahanan, dan Jaminan Sosial Wajib/ <i>Public Administration and Defence; Compulsory Social Security</i>	11,69	11,54	12,17	11,97	10,37
P	Jasa Pendidikan/ <i>Education</i>	9,02	9,11	9,92	10,18	9,12
Q	Jasa Kesehatan dan Kegiatan Sosial/ <i>Human Health and Social Work Activities</i>	3,19	3,15	3,54	3,90	3,58
R,S,T,U	Jasa Lainnya/ <i>Other Services Activities</i>	1,77	1,78	1,84	1,83	1,73
	Produk Domestik Bruto/ Gross Domestic Product	100,00	100,00	100,00	100,00	100,00

Catatan/Note: * Angka Sementara/Preliminary Figures

**Angka Sangat Sementara/Very Preliminary Figures

Sumber/Source: BPS, berbagai sensus, survei dan sumber lain/BPS-Statistics Indonesia, various census, survey, and other sources

Tabel
Table 12.4

Laju Pertumbuhan Produk Domestik Regional Bruto Atas Dasar Harga Konstan 2010 Menurut Lapangan Usaha di Kota Banjarbaru (Persen), 2018-2022
Growth Rate of Gross Regional Domestic Product at 2010 Constant Market Prices by Industry in Banjarbaru Municipality (Percent), 2018-2022

	Lapangan Usaha/Industry	2018	2019	2020	2021*	2022**
	(1)	(2)	(3)	(4)	(5)	(6)
A	Pertanian, Kehutanan, dan Perikanan/ <i>Agriculture, Forestry, and Fishing</i>	4,41	3,47	-1,11	2,51	0,63
B	Pertambangan dan Penggalian/ <i>Mining and Quarrying</i>	7,19	5,74	1,12	2,01	1,92
C	Industri Pengolahan/ <i>Manufacturing</i>	5,39	4,25	-0,67	4,21	3,52
D	Pengadaan Listrik dan Gas/ <i>Electricity and Gas</i>	9,10	4,76	4,99	4,70	7,90
E	Pengadaan Air; Pengelolaan Sampah, Limbah, dan Daur Ulang/ <i>Water Supply; Sewerage, Waste Management, and Remediation Activities</i>	6,74	6,74	4,00	6,52	6,40
F	Konstruksi/ <i>Construction</i>	6,76	6,94	-3,95	4,06	4,11
G	Perdagangan Besar dan Eceran; Reparasi Mobil dan Sepeda Motor/ <i>Wholesale and Retail Trade; Repair of Motor Vehicles and Motorcycles</i>	7,96	7,74	-3,08	3,91	5,52
H	Transportasi dan Pergudangan/ <i>Transportation and Storage</i>	7,93	6,78	-11,12	-0,37	26,24
I	Penyediaan Akomodasi dan Makan Minum/ <i>Accommodation and Food Service Activities</i>	7,95	7,91	-0,53	2,75	7,74
J	Informasi dan Komunikasi/ <i>Information and Communication</i>	6,90	6,92	7,52	7,49	7,01

Lanjutan Tabel/*Continued Table* 12.4

	Lapangan Usaha/ <i>Industry</i>	2018	2019	2020	2021*	2022**
	-1)	-2)	-3)	-4)	-5)	-6)
K	Jasa Keuangan dan Asuransi/ <i>Financial and Insurance Activities</i>	6,07	4,21	2,17	-1,65	0,70
L	Real Estat/ <i>Real Estate Activities</i>	5,67	6,14	5,17	5,98	6,06
M,N	Jasa Perusahaan/ <i>Business Activities</i>	7,53	6,92	-1,92	6,28	6,79
O	Administrasi Pemerintahan, Pertahanan, dan Jaminan Sosial Wajib/ <i>Public Administration and Defence; Compulsory Social Security</i>	3,78	7,85	1,55	1,77	0,10
P	Jasa Pendidikan/ <i>Education</i>	8,83	8,01	3,83	4,37	4,46
Q	Jasa Kesehatan dan Kegiatan Sosial/ <i>Human Health and Social Work Activities</i>	7,89	7,38	7,88	12,33	6,06
R,S,T,U	Jasa Lainnya/ <i>Other Services Activities</i>	7,94	7,67	-1,03	2,90	6,86
	Produk Domestik Bruto/ Gross Domestic Product	6,90	6,85	-1,83	3,33	7,93

Catatan/Note: * Angka Sementara/*Preliminary Figures*

**Angka Sangat Sementara/*Very Preliminary Figures*

Sumber/*Source*: BPS, berbagai sensus, survei dan sumber lain/*BPS-Statistics Indonesia, various census, survey, and other sources*

Tabel 12.5 **Indeks Implisit Produk Domestik Regional Bruto Menurut Lapangan Usaha di Kota Banjarbaru (2010=100), 2018-2022**
Implicit Price Index of Gross Regional Domestic Product by Industry in Banjarbaru Municipality (2010=100), 2018-2022

	Lapangan Usaha/Industry	2018	2019	2020*	2021**	2022**
	(1)	(2)	(3)	(4)	(5)	(6)
A	Pertanian, Kehutanan, dan Perikanan/ <i>Agriculture, Forestry, and Fishing</i>	143,63	147,57	148,86	150,79	...
B	Pertambangan dan Penggalian/ <i>Mining and Quarrying</i>	140,59	144,71	146,76	148,43	...
C	Industri Pengolahan/ <i>Manufacturing</i>	145,83	147,46	150,42	155,61	...
D	Pengadaan Listrik dan Gas/ <i>Electricity and Gas</i>	156,35	160,47	165,12	169,53	...
E	Pengadaan Air; Pengelolaan Sampah, Limbah, dan Daur Ulang/ <i>Water Supply; Sewerage, Waste Management, and Remediation Activities</i>	139,76	142,48	143,17	144,23	...
F	Konstruksi/ <i>Construction</i>	142,43	147,13	150,74	153,01	...
G	Perdagangan Besar dan Eceran; Reparasi Mobil dan Sepeda Motor/ <i>Wholesale and Retail Trade; Repair of Motor Vehicles and Motorcycles</i>	150,16	156,38	159,49	161,87	...
H	Transportasi dan Pergudangan/ <i>Transportation and Storage</i>	169,60	181,48	172,53	174,00	...
I	Penyediaan Akomodasi dan Makan Minum/ <i>Accommodation and Food Service Activities</i>	139,17	144,79	151,54	152,10	...
J	Informasi dan Komunikasi/ <i>Information and Communication</i>	126,36	130,78	130,50	130,83	...

Lanjutan Tabel/*Continued Table 12.5*

	Lapangan Usaha/Industry	2017	2018	2019	2020^x	2021^{xx}
	(1)	(2)	(3)	(4)	(5)	(6)
K	Jasa Keuangan dan Asuransi/ <i>Financial and Insurance Activities</i>	149,26	156,19	156,83	161,15	...
L	Real Estat/ <i>Real Estate Activities</i>	132,23	137,67	139,61	142,04	...
M,N	Jasa Perusahaan/ <i>Business Activities</i>	153,11	159,26	164,48	165,42	...
O	Administrasi Pemerintahan, Pertahanan, dan Jaminan Sosial Wajib/ <i>Public Administration and Defence; Compulsory Social Security</i>	156,00	158,68	162,05	164,22	...
P	Jasa Pendidikan/ <i>Education</i>	143,58	149,14	153,77	158,62	...
Q	Jasa Kesehatan dan Kegiatan Sosial/ <i>Human Health and Social Work Activities</i>	145,39	148,73	152,08	156,42	...
R,S,T,U	Jasa Lainnya/ <i>Other Services Activities</i>	149,43	154,88	159,49	161,70	...
	Produk Domestik Bruto/ Gross Domestic Product	149,73	155,65	155,91	158,23	...

Catatan/Note: * Angka Sementara/Preliminary Figures

**Angka Sangat Sementara/Very Preliminary Figures

Sumber/Source: BPS, berbagai sensus, survei dan sumber lain/BPS-Statistics Indonesia, various census, survey, and other sources

Tabel
Table 12.6**Laju Implisit Produk Domestik Regional Bruto Menurut Lapangan Usaha di Kota Banjarbaru, 2018-2022**
Implicit Growth Rate of Gross Regional Domestic Product by Industry in Banjarbaru Municipality, 2018-2022

	Lapangan Usaha/Industry	2018	2019	2020*	2021**	2022**
	(1)	(2)	(3)	(4)	(5)	(6)
A	Pertanian, Kehutanan, dan Perikanan/ <i>Agriculture, Forestry, and Fishing</i>	2,85	2,74	0,87	1,30	...
B	Pertambangan dan Penggalian/ <i>Mining and Quarrying</i>	2,09	2,93	1,42	1,14	...
C	Industri Pengolahan/ <i>Manufacturing</i>	1,14	1,12	2,01	3,45	...
D	Pengadaan Listrik dan Gas/ <i>Electricity and Gas</i>	6,82	2,64	2,90	2,67	...
E	Pengadaan Air; Pengelolaan Sampah, Limbah, dan Daur Ulang/ <i>Water Supply; Sewerage, Waste Management, and Remediation Activities</i>	4,16	1,95	0,48	0,74	...
F	Konstruksi/ <i>Construction</i>	3,94	3,30	2,45	1,51	...
G	Perdagangan Besar dan Eceran; Reparasi Mobil dan Sepeda Motor/ <i>Wholesale and Retail Trade; Repair of Motor Vehicles and Motorcycles</i>	3,89	4,14	1,99	1,49	...
H	Transportasi dan Pergudangan/ <i>Transportation and Storage</i>	3,01	7,00	-4,93	0,85	...
I	Penyediaan Akomodasi dan Makan Minum/ <i>Accommodation and Food Service Activities</i>	3,57	4,04	4,66	0,37	...
J	Informasi dan Komunikasi/ <i>Information and Communication</i>	1,56	3,50	-0,22	0,26	...

Lanjutan Tabel/*Continued Table* 12.6

	Lapangan Usaha/Industry	2018	2019	2020*	2021**	2022**
	(1)	(2)	(3)	(4)	(5)	(6)
K	Jasa Keuangan dan Asuransi/ <i>Financial and Insurance Activities</i>	5,12	4,64	0,41	2,75	...
L	Real Estat/ <i>Real Estate Activities</i>	1,75	4,12	1,41	1,74	...
M,N	Jasa Perusahaan/ <i>Business Activities</i>	3,83	4,02	3,28	0,57	...
O	Administrasi Pemerintahan, Pertahanan, dan Jaminan Sosial Wajib/ <i>Public Administration and Defence; Compulsory Social Security</i>	3,85	1,71	2,12	1,34	...
P	Jasa Pendidikan/ <i>Education</i>	1,79	3,88	3,10	3,15	...
Q	Jasa Kesehatan dan Kegiatan Sosial/ <i>Human Health and Social Work Activities</i>	2,46	2,29	2,26	2,85	...
R,S,T,U	Jasa Lainnya/ <i>Other Services Activities</i>	2,30	3,64	2,98	1,38	...
	Produk Domestik Bruto/ Gross Domestic Product	3,00	3,95	0,17	1,49	...

Sumber/Source: BPS, berbagai sensus, survei dan sumber lain/BPS-Statistics Indonesia, various census, survey, and other sources

Tabel
Table 12.7

Produk Domestik Regional Bruto Atas Dasar Harga Berlaku Menurut Pengeluaran (Miliar Rupiah) di Kota Banjarbaru, 2018-2022
Gross Regional Domestic Product at Current Market Prices by Expenditure (Billion Rupiahs) in Banjarbaru Municipality, 2018-2022

Jenis Pengeluaran Type of Expenditure	2018	2019	2020	2021*	2022**
(1)	(2)	(3)	(4)	(5)	(6)
Pengeluaran Konsumsi Rumah Tangga Household Consumption Expenditure	4 445,30	4 822,37	4 830,50	4 995,20	5 667,12
Pengeluaran Konsumsi LNPRT NPISH Consumption Expenditure	179,90	203,66	198,88	205,34	224,64
Pengeluaran Konsumsi Pemerintah Government Consumption Expenditure	2 198,39	2 308,04	2 316,78	2 498,24	2 594,97
Pembentukan Modal Tetap Bruto Gross Fixed Capital Formation	3 604,32	4 082,63	4 014,71	4 114,14	4 553,49
Perubahan Inventori Changes in Inventories	95,37	49,27	2,96	3,88	-36,22
Net Ekspor Barang dan Jasa Net Exports of Goods and Services	-1 789,13	-1 764,86	-1 825,38	-1 813,72	-1 215,81
Produk Domestik Bruto/ Gross Domestic Product	8 734,15	9 701,10	9 538,46	10 003,08	11 788,18

Catatan/Note: * Angka Sementara/Preliminary Figures

**Angka Sangat Sementara/Very Preliminary Figures

Sumber/Source: BPS, berbagai sensus, survei dan sumber lain/BPS-Statistics Indonesia, various census, survey, and other sources

Tabel
Table 12.8

Produk Domestik Regional Bruto Atas Dasar Harga Konstan Menurut Pengeluaran (Miliar Rupiah) di Kota Banjarbaru, 2018-2022
Gross Regional Domestic Product at Constant Market Prices by Expenditure (Billion Rupiahs) in Banjarbaru Municipality, 2018-2022

Jenis Pengeluaran Type of Expenditure	2018	2019	2020	2021*	2022**
(1)	(2)	(3)	(4)	(5)	(6)
Pengeluaran Konsumsi Rumah Tangga <i>Household Consumption Expenditure</i>	3 298,45	3 444,37	3 418,85	3 451,59	3 643,09
Pengeluaran Konsumsi LNPRT <i>NPISH Consumption Expenditure</i>	121,87	132,49	127,59	128,74	135,54
Pengeluaran Konsumsi Pemerintah <i>Government Consumption Expenditure</i>	1 384,18	1 431,05	1 389,18	1 460,08	1 456,20
Pembentukan Modal Tetap Bruto <i>Gross Fixed Capital Formation</i>	2 552,30	2 761,12	2 700,00	2 730,54	2 858,34
Perubahan Inventori <i>Changes in Inventories</i>	68,16	32,44	2,10	2,74	-21,93
Net Ekspor Barang dan Jasa <i>Net Exports of Goods and Service</i>	-1 591,78	-1 568,80	-1 519,34	-1 452,32	-1 247,97
Produk Domestik Bruto/ Gross Domestic Product	5 833,18	6 232,67	6 118,39	6 321,37	6 823,28

Catatan/Note: * Angka Sementara/Preliminary Figures

**Angka Sangat Sementara/Very Preliminary Figures

Sumber/Source: BPS, berbagai sensus, survei dan sumber lain/BPS-Statistics Indonesia, various census, survey, and other sources

Tabel
Table 12.9

Distribusi Persentase Produk Domestik Regional Bruto Atas Dasar Harga Berlaku Menurut Pengeluaran di Kota Banjarbaru (Persen), 2018-2022
Percentage Distribution of Gross Regional Domestic Product at Current Market Prices by Expenditure in Banjarbaru Municipality (Percent), 2018-2022

Komponen Pengeluaran Expenditure Component		2018	2019	2020	2021*	2022**
(1)		(2)	(3)	(4)	(5)	(6)
1	Pengeluaran Konsumsi Rumah Tangga Household Consumption Expenditure	50,90	49,71	50,64	49,94	48,07
2	Pengeluaran Konsumsi LNPRT NPISH Consumption Expenditure	2,06	2,10	2,09	2,05	1,91
3	Pengeluaran Konsumsi Pemerintah Government Consumption Expenditure	25,17	23,79	24,29	24,37	22,01
4	Pembentukan Modal Tetap Bruto Gross Fixed Capital Formation	41,27	42,08	42,09	41,13	38,63
5	Perubahan Inventori Changes in Inventories	1,09	0,51	0,03	0,04	-0,31
6	Net Ekspor Barang dan Jasa Net Exports of Goods and Services	-20,48	-18,19	-19,14	-18,13	-10,31
Produk Domestik Bruto/ Gross Domestic Product		100,00	100,00	100,00	100,00	100,00

Catatan/Note: * Angka Sementara/Preliminary Figures

**Angka Sangat Sementara/Very Preliminary Figures

Sumber/Source: BPS, berbagai sensus, survei dan sumber lain/BPS-Statistics Indonesia, various census, survey, and other sources

Tabel
Table 12.10

Laju Pertumbuhan Produk Domestik Regional Bruto Atas Dasar Harga Konstan 2010 Menurut Pengeluaran di Kota Banjarbaru (Persen), 2018-2022
Growth Rate of Gross Regional Domestic Product at 2010 Constant Market Prices by Expenditure in Banjarbaru Municipality (Percent), 2018-2022

Komponen Pengeluaran Expenditure Component		2018	2019	2020	2021*	2022**
(1)		(2)	(3)	(4)	(5)	(6)
1	Pengeluaran Konsumsi Rumah Tangga Household Consumption Expenditure	5,05	4,42	-0,74	0,96	5,55
2	Pengeluaran Konsumsi LNPRT NPISH Consumption Expenditure	8,72	8,72	-3,70	0,90	5,29
3	Pengeluaran Konsumsi Pemerintah Government Consumption Expenditure	3,46	3,39	-2,93	5,48	-0,63
4	Pembentukan Modal Tetap Bruto Gross Fixed Capital Formation	8,18	8,18	-2,21	1,13	4,68
5	Perubahan Inventori Changes in Inventories	-	-	-	-	-
6	Net Ekspor Barang dan Jasa Net Exports of Goods and Services	-	-	-	-	-
Produk Domestik Bruto/ Gross Domestic Product		6,90	6,85	-1,83	3,33	7,93

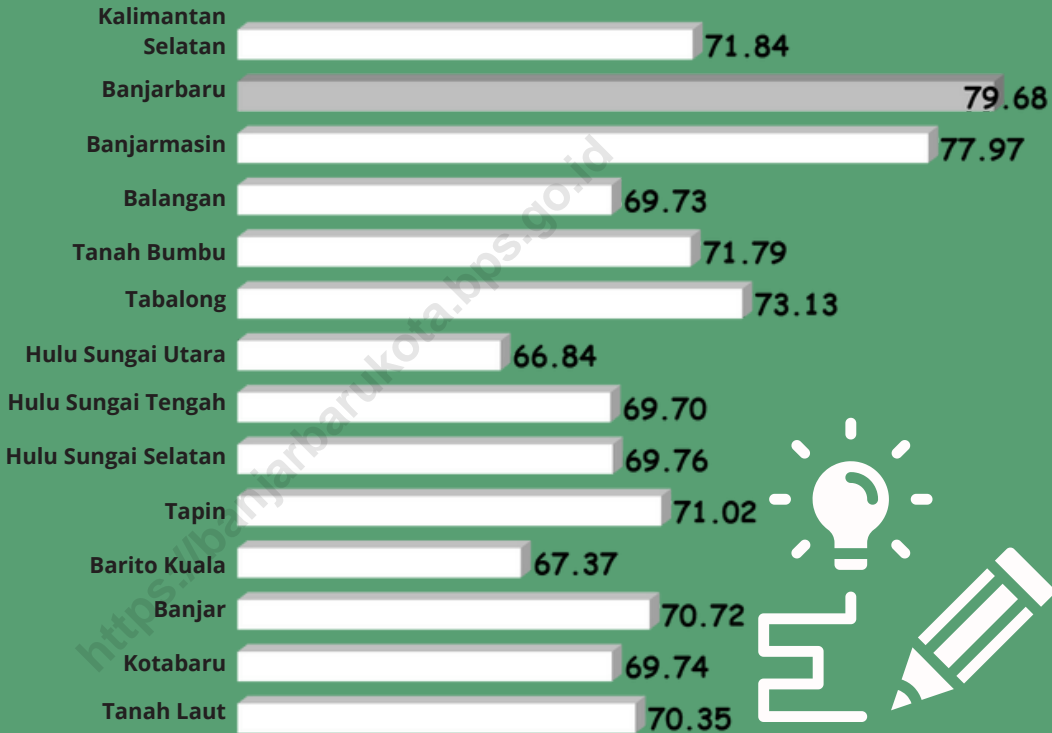
Catatan/Note: * Angka Sementara/Preliminary Figures

**Angka Sangat Sementara/Very Preliminary Figures

Sumber/Source: BPS, berbagai sensus, survei dan sumber lain/BPS-Statistics Indonesia, various census, survey, and other sources

BAB 13

PERBANDINGAN KABUPATEN/KOTA



**INDEKS PEMBANGUNAN
MANUSIA (IPM)**

<https://banjarbarukota.bps.go.id>

PENJELASAN TEKNIS**TECHNICAL NOTES**

1. Perbandingan antar kabupaten-kota menyajikan gambaran informasi kabupaten-kota di Indonesia yang antara lain mencakup data jumlah penduduk, PDRB, jumlah penduduk miskin, dan Indeks Pembangunan Manusia (IPM).
 2. Sensus penduduk berarti perhitungan jumlah penduduk secara periodik. Data yang dicapai, biasanya bukan saja meliputi jumlah orang, tetapi juga fakta mengenai misalnya jenis kelamin, usia, bahasa, dan hal-hal lain yang dianggap perlu.
 3. **Indeks Pembangunan Manusia (IPM)** menjelaskan bagaimana penduduk dapat mengakses hasil pembangunan dalam memperoleh pendapatan, kesehatan, pendidikan, dan sebagainya.
1. *Comparability among the regency/municipality provides snapshot of information on the Indonesian regency/municipality that includes data such as population, GRDP, poverty rate, and human development indexes.*
 2. *Population census is a periodic enumeration of the population. The data obtained contain not only the total population but also facts on sex, age, language, and other important characteristics.*
 3. ***Human Development Index (HDI)*** *explain how residents can access development results in obtaining income, health, education, etc.*

ULASAN

DESCRIPTION

Berdasarkan hasil Long Form Sensus Penduduk 2022 pada bulan Juni, jumlah penduduk Kalimantan Selatan pada tahun 2022 mencapai 4.182.080 jiwa. Kota Banjarmasin menjadi penyumbang penduduk terbesar dengan kontribusi penduduk sebesar 15,96 persen. Kota Banjarbaru menduduki urutan jumlah penduduk terbesar ke 8 yaitu 265.575 jiwa, atau sebesar 6,35 persen. Sedangkan Kabupaten Balangan menjadi kabupaten dengan penduduk paling sedikit di Kalimantan Selatan dengan proporsi penduduk sebesar 3,22 persen.

IPM Kota Banjarbaru merupakan IPM tertinggi di Kalimantan Selatan dengan nilai 79,68 diikuti oleh Kota Banjarmasin dengan nilai 77,97 persen. Berdasarkan peringkat IPM di Kalimantan Selatan Kota Banjarbaru selalu berada di posisi pertama dan nilai IPM jauh berada di atas IPM Provinsi Kalimantan Selatan sebesar 71,84.

Jumlah penduduk miskin pada tahun 2022 di Kalimantan Selatan mencapai 195.702 jiwa. Jumlah penduduk miskin di Kota Banjarbaru berada di posisi ketiga paling sedikit di Kalimantan Selatan yaitu sebesar 11.610 jiwa setelah Kabupaten Tapin dan Kabupaten Balangan. Jumlah penduduk di Kabupaten Tapin yaitu sebesar 6.982 jiwa sedangkan di

Based on June 2022 Population Cencus Long Form, population of South Kalimantan in 2022 reached 4,182,080 peoples. Banjarmasin Municipality became the largest contributor with a proportion of 15.96 percent. The population of Banjarbaru is the 8th position in the amount of 265,575 peoples, or 6.35 percent. While Balangan is the smallest with the proportion of the population amounted to 3.22 percent.

The highest HDI value is the Banjarbaru Municipality with 79.68 followed by Banjarmasin Municipality with a value of 77.97 percent. HDI of Banjarbaru Municipality always higher than South Kalimantan province which is 71.84.

The number of poor population of South Kalimantan in 2022 reached 195.702 peoples. Banjarbaru Municipality is the third most in South Kalimantan with 11.610 poor people, after Tapin Regency and Balangan Regency. The number of poor population of Tapin regency reached 6.982 peoples, while in Balangan regency reached 7.825 peoples.

Kabupaten Balangan sebesar 7.825 jiwa.

Laju pertumbuhan ekonomi Kalimantan Selatan pada tahun 2022 mencapai 5,11 persen. Kabupaten Tanah Bumbu menjadi kabupaten dengan pertumbuhan ekonomi tertinggi, yaitu 5,45 persen.

The economic growth rate of South Kalimantan in 2022 was 5.11 percent. Tanah Bumbu Regency is the regency with the highest economic growth, namely 5.45 percent.

<https://banjarbaru.kota.bps.go.id>

Tabel
Table 13.1

Persentase Penduduk, Kepadatan Penduduk, Rasio Jenis Kelamin Penduduk Menurut Kabupaten/Kota di Provinsi Kalimantan Selatan, 2010, 2020 dan 2022

Number of Population, Growth, Distribution, and Population Density by Regency/Municipality in Kalimantan Selatan Province, 2010, 2020 and 2022

Kabupaten/Kota Regency / Municipality	Jumlah Penduduk (Ribu) Population (Thousand)		
	2010 ¹	2020 ²	2022 ³
(1)	(2)	(3)	(4)
<i>Kabupaten/Regency</i>			
Tanah Laut	296,33	348,97	361,04
Kotabaru	290,14	325,62	334,16
B a n j a r	506,84	565,64	579,91
Barito Kuala	276,15	313,02	321,77
T a p i n	167,88	189,48	194,63
Hulu Sungai Selatan	212,49	228,06	232,21
Hulu Sungai Tengah	243,46	258,72	263,06
Hulu Sungai Utara	209,25	226,73	231,29
Tabalong	218,62	253,30	261,35
Tanah Bumbu	267,93	322,65	335,08
Balangan	112,43	130,36	134,51
<i>Kota/Municipality</i>			
Banjarmasin	625,48	657,66	667,49
Banjarbaru	199,63	253,44	265,58
Kalimantan Selatan	3 626,63	4 073,58	4 182,08

Catatan/Note: ¹ Jumlah penduduk tahun 2010 merupakan Hasil Sensus Penduduk Indonesia 2010/The population for 2010 is the result of Indonesia population census 2010

² Jumlah penduduk tahun 2020 merupakan Hasil SP2020 (September)/The population for 2020 is result of the 2020 Population Census (September)

³ Jumlah penduduk tahun 2022 merupakan Hasil Long Form SP2020 (Juni)/The population for 2022 is result of the 2020 Population Census Long Form (June)

Sumber/Source: ¹ Hasil SP2010 BPS/Population Projection 2010 BPS-Statistics Indonesia

² Hasil SP2021 (September)/The result of the 2021 Population Census (September)

³ Hasil Proyeksi Penduduk Interim Tahun 2020-2023 (Pertengah tahun/Juni)/The result of Interim Population Projection 2021–2023 (mid year/June)

Lanjutan Tabel / Continued Table 13.1

Kabupaten/Kota Regency / Municipality	Laju Pertumbuhan Penduduk (%) Population Growth Number (%)	
	2010-2020	2020-2022
(1)	(2)	(3)
<i>Kabupaten/Regency</i>		
Tanah Laut	1,59	1,96
Kotabaru	1,12	1,49
B a n j a r	1,07	1,43
Barito Kuala	1,22	1,59
T a p i n	1,18	1,55
Hulu Sungai Selatan	0,68	1,05
Hulu Sungai Tengah	0,59	0,96
Hulu Sungai Utara	0,78	1,15
Tabalong	1,44	1,80
Tanah Bumbu	1,81	2,18
Balangan	1,44	1,81
<i>Kota/Municipality</i>		
Banjarmasin	0,49	0,85
Banjarbaru	2,34	2,71
Kalimantan Selatan	1,13	1,51

Lanjutan Tabel / Continued Table 13.1

Kabupaten/Kota Regency / Municipality	Distribusi Penduduk (%) Population Distribution (%)		
	2010	2020	2022
(1)	(2)	(3)	(4)
<i>Kabupaten/Regency</i>			
Tanah Laut	8,17	9,62	8,63
Kotabaru	8,00	8,98	7,99
B a n j a r	13,98	15,60	13,87
Barito Kuala	7,61	8,63	7,69
T a p i n	4,63	5,22	4,65
Hulu Sungai Selatan	5,86	6,29	5,55
Hulu Sungai Tengah	6,71	7,13	6,29
Hulu Sungai Utara	5,77	6,25	5,53
Tabalong	6,03	6,98	6,25
Tanah Bumbu	7,39	8,90	8,01
Balangan	3,10	3,59	3,22
<i>Kota/Municipality</i>			
Banjarmasin	17,25	18,13	15,96
Banjarbaru	5,50	6,99	6,35
Kalimantan Selatan	100,00	100,00	100,00

Lanjutan Tabel / Continued Table 13.1

Kabupaten /Kota Regency / Municipality	Luas Wilayah (km ²) Total Area (square.km)		
	2010	2020	2022
(1)	(2)	(3)	(4)
Kabupaten/Regency			
Tanah Laut	3 729,30	3 631,35	3 840,20
Kotabaru	9 422,73	9 482,73	9 480,17
B a n j a r	4 710,97	4 668,00	4 588,42
Barito Kuala	2 376,22	2 996,46	2 430,62
T a p i n	2 174,95	2 700,82	2 156,98
Hulu Sungai Selatan	1 804,94	1 804,94	1 691,62
Hulu Sungai Tengah	1 472,00	1 472,00	1 468,77
Hulu Sungai Utara	951,25	892,70	940,19
Tabalong	3 599,95	3 766,97	3 473,07
Tanah Bumbu	5 066,96	5 006,96	4 888,23
Balangan	1 819,75	1 878,30	1 828,51
Kota/Municipality			
Banjarmasin	72,67	72,00	98,37
Banjarbaru	328,83	371,00	305,15
Kalimantan Selatan	37 530,52	38 744,23	37 190,30

Lanjutan Tabel / Continued Table 13.1

Kabupaten/Kota Regency / Municipality	Kepadatan Penduduk per Km ² Population Density by Km ²		
	2010	2020	2022
(1)	(2)	(3)	(4)
<i>Kabupaten/Regency</i>			
Tanah Laut	79,46	96,10	94,02
Kotabaru	30,79	34,34	35,25
B a n j a r	107,59	121,17	126,39
Barito Kuala	116,21	104,46	132,38
T a p i n	77,19	70,15	90,23
Hulu Sungai Selatan	117,72	126,32	137,27
Hulu Sungai Tengah	165,39	175,76	179,10
Hulu Sungai Utara	219,97	253,98	246,00
Tabalong	60,73	67,24	75,25
Tanah Bumbu	52,88	64,44	68,55
Balangan	61,78	69,40	73,56
<i>Kota/Municipality</i>			
Banjarmasin	8 607,14	9 134,21	6 785,49
Banjarbaru	607,08	683,13	870,31
Kalimantan Selatan	96,63	105,14	112,45

Lanjutan Tabel / Continued Table 13.1

Kabupaten /Kota Regency / Municipality	Rasio Jenis Kelamin Sex Ratio	
	2020	2022
(1)	(2)	(3)
Kabupaten/Regency		
Tanah Laut	105,33	105,18
Kotabaru	107,01	106,85
B a n j a r	102,19	102,05
Barito Kuala	102,70	102,55
T a p i n	102,29	102,14
Hulu Sungai Selatan	100,74	100,60
Hulu Sungai Tengah	101,10	100,95
Hulu Sungai Utara	99,71	99,57
Tabalong	103,04	102,89
Tanah Bumbu	105,50	105,35
Balangan	102,26	102,11
Kota/Municipality		
Banjarmasin	100,36	100,22
Banjarbaru	101,31	101,17
Kalimantan Selatan	102,54	102,41

Catatan/Note: ¹ Jumlah penduduk tahun 2010 merupakan Hasil Sensus Penduduk Indonesia 2010/The population for 2010 is the result of Indonesia population census 2010

² Jumlah penduduk tahun 2020 merupakan Hasil SP2020 (September)/The population for 2020 is result of the 2020 Population Census (September)

³ Jumlah penduduk tahun 2022 merupakan Hasil Long Form SP2020 (Juni)/The population for 2022 is result of the 2020 Population Census Long Form(June)

Sumber/Source: ¹ Hasil SP2010 BPS/Population Projection 2010 BPS-Statistics Indonesia

² Hasil SP2021 (September)/The result of the 2021 Population Census (September)

³ Hasil Proyeksi Penduduk Interim Tahun 2020-2023 (Pertengahan tahun/Juni)/The result of Interim Population Projection 2021–2023 (mid year/June)

Tabel 13.2
Table

Laju Pertumbuhan Produk Domestik Regional Bruto Atas Dasar Harga Konstan 2010 Menurut Kabupaten/Kota di Provinsi Kalimantan Selatan (persen), 2018-2022
Rate of Growth of Gross Regional Domestic Products at Constant 2010 Prices by Regency/Municipality in Kalimantan Selatan Province (percent), 2018-2022

Kabupaten /Kota Regency / Municipality	2018	2019	2020	2021*	2022**
(1)	(2)	(3)	(4)	(5)	(6)
<i>Kabupaten/Regency</i>					
Tanah Laut	4,65	3,72	-1,95	3,47	5,12
Kotabaru	4,89	4,13	-1,87	3,36	4,58
B a n j a r	5,01	4,51	-1,96	3,21	4,48
Barito Kuala	5,21	5,04	-1,06	3,17	3,59
T a p i n	5,01	4,24	-1,49	3,41	4,91
Hulu Sungai Selatan	6,14	5,28	-1,19	4,18	4,02
Hulu Sungai Tengah	5,16	4,76	-1,01	3,01	3,93
Hulu Sungai Utara	5,83	5,51	-0,67	3,23	4,09
Tabalong	3,78	3,50	-2,49	3,28	5,30
Tanah Bumbu	4,14	3,58	-1,39	4,23	5,45
Balangan	3,13	3,16	-2,47	3,26	5,24
<i>Kota/Municipality</i>					
Banjarmasin	6,38	6,09	6,09	-1,89	3,41
Banjarbaru	6,90	6,85	6,85	-1,83	3,32
Kalimantan Selatan	5,08	4,09	-1,82	3,48	5,11

Sumber/Source: BPS Provinsi Kalimantan Selatan/BPS-Statistics of Kalimantan Selatan Province

Catatan/Note: * Angka Sementara/Preliminary Figures
**Angka Sangat Sementara/Very Preliminary Figures

Tabel
Table 13.3**Jumlah Penduduk Miskin Menurut Kabupaten/Kota di
Provinsi Kalimantan Selatan, 2018–2022**
**Number of Poor Population by Regency/Municipality in
Kalimantan Selatan Province, 2018–2022**

Kabupaten /Kota Regency / Municipality	2018	2019	2020	2021	2022
(1)	(2)	(3)	(4)	(5)	(6)
<i>Kabupaten/Regency</i>					
Tanah Laut	14 870	15 449	14 787	15 862	13 541
Kotabaru	15 167	15 287	14 597	16 834	15 065
B a n j a r	15 615	15 914	15 124	18 067	16 711
Barito Kuala	14 085	14 488	14 251	16 099	15 055
T a p i n	6 979	6 507	5 899	6 925	6 982
Hulu Sungai Selatan	12 224	12 636	12 385	11 466	10 804
Hulu Sungai Tengah	16 140	16 096	15 470	16 770	16 144
Hulu Sungai Utara	14 919	15 398	14 718	16 186	15 497
Tabalong	14 874	15 222	14 695	16 128	15 243
Tanah Bumbu	17 063	17 348	16 832	18 919	17 216
Balangan	7 214	7 266	7 064	8 062	7 825
<i>Kota/Municipality</i>					
Banjarmasin	29 240	29 648	31 307	34 839	34 009
Banjarbaru	10 643	11 221	10 745	11 951	11 610
Kalimantan Selatan	189 033	192 480	187 874	208 108	195 702

Sumber/Source: BPS Provinsi Kalimantan Selatan/BPS-Statistics of Kalimantan Selatan Province

Tabel
Table 13.4

**Indeks Pembangunan Manusia Menurut Kabupaten/Kota
di Provinsi Kalimantan Selatan, 2018–2022**
*Human Development Index by Regency/Municipality in
Kalimantan Selatan Province, 2018–2022*

Kabupaten /Kota Regency / Municipality	2018	2019	2020	2021	2022
(1)	(2)	(3)	(4)	(5)	(6)
<i>Kabupaten/Regency</i>					
Tanah Laut	68,49	69,04	69,38	69,87	70,35
Kotabaru	68,32	68,95	68,86	69,13	69,74
B a n j a r	68,32	68,94	69,18	69,89	70,72
Barito Kuala	65,91	66,24	66,22	66,64	67,37
T a p i n	69,53	70,13	70,11	70,31	71,02
Hulu Sungai Selatan	68,41	68,80	68,85	69,21	69,76
Hulu Sungai Tengah	68,32	68,80	68,84	69,05	69,7
Hulu Sungai Utara	65,06	65,49	65,59	66,12	66,84
Tabalong	71,14	71,78	72,19	72,60	73,13
Tanah Bumbu	70,05	70,50	70,71	71,00	71,79
Balangan	67,88	68,39	68,82	69,11	69,73
<i>Kota/Municipality</i>					
Banjarmasin	76,83	77,16	77,10	77,57	77,97
Banjarbaru	78,83	79,22	79,10	79,26	79,68
Kalimantan Selatan	70,17	70,72	70,91	71,28	71,84

Sumber/Source: BPS Provinsi Kalimantan Selatan/BPS-Statistics of Kalimantan Selatan Province

ST2023
SENSUS PERTANIAN

BerAKHLAK
Berorientasi Pelayanan Akuntabel Kompeten
Harmonis Loyal Adaptif Kolaboratif

DATA

MENCERDASKAN BANGSA

— *Enlighten The Nation* —



**BADAN PUSAT STATISTIK
KOTA BANJARBARU**

BPS - STATISTICS OF BANJARBARU MUNICIPALITY

Jl. Pangeran Suriansyah Ujung, Kel. Mentaos, Kec.
Banjarbaru Utara, Kota Banjarbaru
bps6372@gmail.com
banjarbarukota.bps.go.id

ISSN 2354-7863



9 772354 786398