



KABUPATEN

TANAH BUMBU DALAM ANGKA

TANAH BUMBU REGENCY IN FIGURES

2023





KABUPATEN

TANAH BUMBU DALAM ANGKA

TANAH BUMBU REGENCY IN FIGURES
2023

**Kabupaten Tanah Bumbu Dalam Angka,
Tanah Bumbu Regency in Figures,
2023**

ISSN: 2354-7871

No. Publikasi/*Publication Number*: 63100.2302

Katalog/*Catalog*: 1102001.6310

Ukuran Buku/*Book Size*: 14,8 cm x 21 cm

Jumlah Halaman/*Number of Pages*: xlvii + 437 halaman /*pages*

Naskah/*Manuscript*:

Badan Pusat Statistik Kabupaten Tanah Bumbu

BPS-Statistics of Kabupaten Tanah Bumbu Regency

Penyunting/*Editor*:

Badan Pusat Statistik Kabupaten Tanah Bumbu

BPS-Statistics of Kabupaten Tanah Bumbu Regency

Desain Kover oleh/*Cover Designed by*:

BPS Kabupaten Tanah Bumbu

Ilustrasi Kover/*Cover Illustration*:

BPS Kabupaten Tanah Bumbu

Diterbitkan oleh/*Published by*:

© BPS Kabupaten Tanah Bumbu/ *BPS-Statistics of Kabupaten Tanah Bumbu Regency*

Dicetak oleh/*Printed by*:

CV. KBM

**Dilarang mengumumkan, mendistribusikan, mengomunikasikan, dan/atau
menggandakan sebagian atau seluruh isi buku ini untuk tujuan komersial tanpa izin
tertulis dari Badan Pusat Statistik**

*Prohibited to announce, distribute, communicate, and/or copy part or all of this book
for commercial purpose without permission from BPS-Statistics Indonesia*

TIM PENYUSUN/*TEAM MEMBERS*

Pengarah/*Director*

Rudy Nooryadi, S.Si., M.E

Penanggung Jawab/*Persons in Charge*

Rudy Nooryadi, S.Si., M.E

Penyunting/*Editors*

Fakhriza Akbar

Pengolah Data dan Penulis Naskah/*Data Processing and Authors*

Fakhriza Akbar

Bilal Ali Maghshar Sri Muljono, SST

Ahmad Nurhadi Ridwan, S.Tr.Stat

Fitri Yulianti, S.Tr.Stat

Penata Letak/*Layout Designers*

Bilal Ali Maghshar Sri Muljono, SST

<https://tanahbumbu.com/s-go.id>

KONTRIBUTOR DATA/*DATA CONTRIBUTOR*

1. Kementerian Dalam Negeri/*Ministry of Home Affairs*
2. Kementerian Pendidikan dan Kebudayaan/*Ministry of Educational and Culture*
3. Kantor Kementerian Agama Kab. Tanah Bumbu/*Office of Religion Affair Department of Tanah Bumbu Regency*
4. Badan Kepegawaian dan Pengembangan Sumber Daya Manusia Kab. Tanah Bumbu/*Regional Human Resource Agency and Human Resource Development of Tanah Bumbu Regency*
5. Badan Kesatuan Bangsa dan Politik Kab. Tanah Bumbu/*National Unity and Politics Office of Tanah Bumbu Regency*
6. Badan Penanggulangan Bencana Daerah Kab. Tanah Bumbu/*Regional Disaster Management Agency of Tanah Bumbu Regency*
7. Badan Pengelolaan Keuangan dan Aset Daerah Kab. Tanah Bumbu/*Regional Revenue, Finance and Asset Management Office of Tanah Bumbu Regency*
8. Badan Perencanaan Pembangunan Daerah Kab. Tanah Bumbu/*Development Planning Agency of Tanah Bumbu Regency*
9. Bagian Pemerintahan Kab. Tanah Bumbu/*Division of Administration of Tanah Bumbu Regency*
10. Bank Kalsel Cabang Batulicin/*Bank Kalsel Branch of Batulicin*
11. Dinas Kepemudaan, Olahraga & Pariwisata Kab. Tanah Bumbu/*Department of Youth, Sport, and Tourism Services*
12. Dinas Kependudukan dan Catatan Sipil Kab. Tanah Bumbu/*Population and Civil Registration Office of Tanah Bumbu Regency*

13. Dinas Kesehatan Kab. Tanah Bumbu/*Health Service of Tanah Bumbu Regency*
14. Dinas Ketahanan Pangan Kab. Tanah Bumbu/*Food Crop Agency of Tanah Bumbu Regency*
15. Dinas Komunikasi dan Informatika Kab. Tanah Bumbu/*department of communication and informatics of Tanah Bumbu Regency*
16. Dinas Perdagangan dan Perindustrian Kab. Tanah Bumbu/*Department of Industry and Trade of Tanah Bumbu Regency*
17. Dinas Lingkungan Hidup Kab. Tanah Bumbu/*Environment Department of Tanah Bumbu Regency*
18. Dinas Pekerjaan Umum dan Penataan Ruang Kab. Tanah Bumbu/*Public Work Service of Tanah Bumbu Regency*
19. Dinas Pemberdayaan Masyarakat dan Desa Kab. Tanah Bumbu/*Village Government Affair of Tanah Bumbu Regency*
20. Dinas Keluarga Berencana , Pemberdayaan Perempuan, dan Perlindungan Anak Kab. Tanah Bumbu/*Department of Child Protection, Women Empowerment, and Family Planning Board of Tanah Bumbu Regency*
21. Dinas Penanaman Modal dan PTSP Kab. Tanah Bumbu/*Investment Department and OSS of Tanah Bumbu Regency*
22. Dinas Perhubungan Kab. Tanah Bumbu/*Transportation Information of Tanah Bumbu Regency*
23. Dinas Perikanan Kab. Tanah Bumbu/*Fisheries Service of Tanah Bumbu Regency*
24. Dinas Perpustakaan dan Kearsipan Kab. Tanah Bumbu/*Library and Archive Service of Tanah Bumbu Regency*
25. Dinas Pertanian Kab. Tanah Bumbu/*Department of Agriculture*

of Tanah Bumbu Regency

26. Dinas Perumahan, Permukiman, dan Pertanahan Kab. Tanah Bumbu/*Department of Housing, Settlement and Land Affairs of Tanah Bumbu Regency*
27. Dinas Sosial Kab. Tanah Bumbu/*Social Service of Tanah Bumbu Regency*
28. Dinas Tenaga Kerja, Transmigrasi, Koperasi dan Usaha Mikro Kab. Tanah Bumbu/*Manpower, Transmigration, Cooperation dan Micro Labor Service of Tanah Bumbu Regency*
29. Kantor ASDP Ferry/*Ferry ASDP Office*
30. Kantor Kesyahbandaran Otoritas Pelabuhan Kelas III Kotabaru-Batulicin/*Kotabaru - Batulicin Port Authority Class III Harbor Authority Office*
31. KPH KUSAN Kab. Tanah Bumbu/*KPH Kusan of Tanah Bumbu Regency*
32. KPPN Kotabaru/*State Treasury Service Office of Kotabaru Regency*
33. PDAM Kabupaten Tanah Bumbu/*Regional Establishment of Water Supply of Tanah Bumbu Regency*
34. Pengadilan Agama Batulicin/*Religion Court of Batulicin*
35. PLN Cabang Batulicin/*PLN Branch Of Batulicin*
36. PLN Rayon Satui/*PLN Rayon of Satui*
37. POLRES Tanah Bumbu/*Resort Police of Tanah Bumbu Regency*
38. PT Pos Indonesia, Batulicin 72200/*Indonesian Post Company, Batulicin 72200*
39. PT Telkom/*Telkom Corp*
40. RSUD dr. H. Andi Abdurrahman Noor/*dr. H. Andi Abdurrah-*

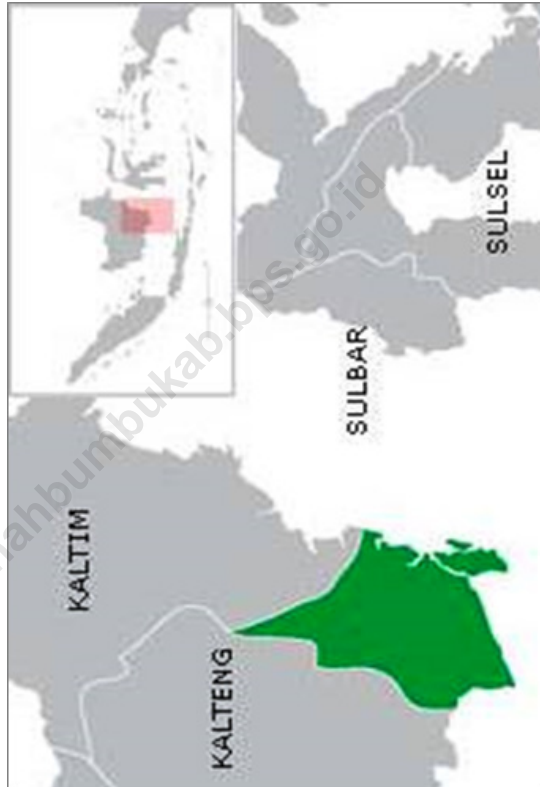
man Noor General Hospital

41. SAMSAT Kabupaten Tanah Bumbu/*SAMSAT of Tanah Bumbu Regency*
42. Satuan Polisi Pamong Praja dan Pemadam Kebakaran/*Civil Service Police Unit and Fire Fighter Department*
43. Sekretariat DPRD Kabupaten Tanah Bumbu/*Secretariat of Legislative Council of Tanah Bumbu Regency*
44. Stasiun Meteorologi Gusti Syamsir Alam Kotabaru/*Meteorology Station of Gusti Syamsir Alam Kotabaru*
45. SEKDA, Bank Indonesia Banjarmasin/*SEKDA, Bank of Indonesia Banjarmasin*
46. Kantor Pelabuhan Sungai Danau, Satui/*Port Office of Sungai Danau, Satui*

<https://tanahbumbukab.bps.go.id>

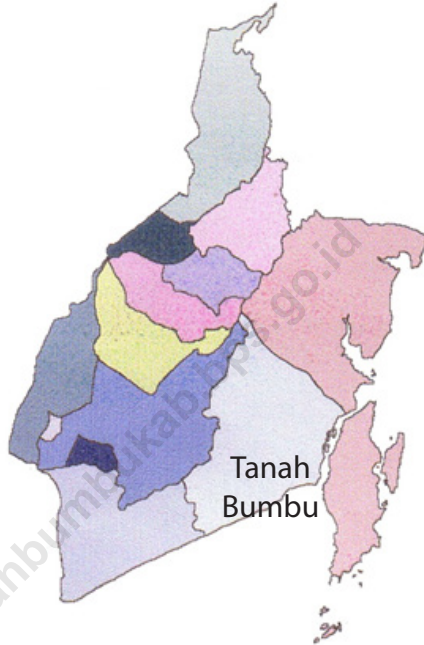
PETA WILAYAH PROVINSI KALIMANTAN SELATAN

MAP OF KALIMANTAN SELATAN PROVINCE



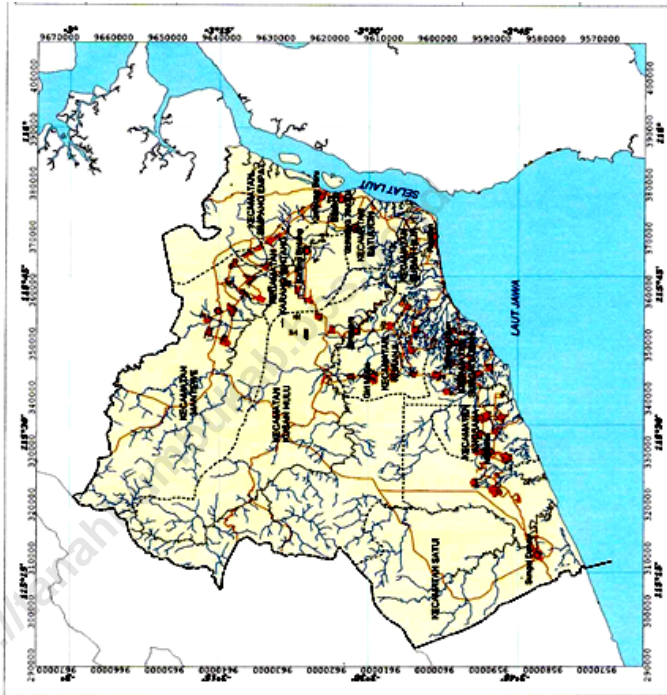
KABUPATEN TANAH BUMBU DALAM PETA KALSEL

TANAH BUMBU REGENCY ON KALIMANTAN SELATAN MAP



PETA WILAYAH KABUPATEN TANAH BUMBU

MAP OF TANAH BUMBU REGENCY



KEPALA BPS KABUPATEN TANAH BUMBU

CHIEF STATISTICIAN OF TANAH BUMBU REGENCY



Rudy Nooryadi, S.Si, ME



KATA PENGANTAR

Assalamu'alaikum wr wb.

Puji dan syukur kehadiran Allah SWT, dengan terbitnya Tanah Bumbu Dalam Angka 2023. Publikasi ini merupakan publikasi tahunan yang diterbitkan oleh BPS Kabupaten Tanah Bumbu menyajikan data hasil kegiatan berbagai pihak baik instansi pemerintah maupun swasta yang telah dilaksanakan selama tahun 2022.

Terbitnya publikasi ini diharapkan bermanfaat untuk mengetahui sejauh mana perkembangan pembangunan yang telah dicapai selama ini dan membantu melengkapi penyusunan rencana pembangunan di Kabupaten Tanah Bumbu.

Atas nama BPS Kabupaten Tanah Bumbu, kami menyampaikan terima kasih kepada semua Dinas, Instansi, Lembaga Pemerintah dan Swasta serta masyarakat, atas semua dukungan, kerja sama dan partisipasinya sehingga publikasi Tanah Bumbu Dalam Angka 2023 dapat diterbitkan.

Kami menyadari publikasi ini ada kekurangannya, tanggapan dan saran membangun dari pemakai sangat diharapkan baik dari pemerintah, akademisi, maupun masyarakat umum.

Wassalamu'alaikum wr wb.

Batulicin, 23 Februari 2023
Kepala BPS
Kabupaten Tanah Bumbu

Rudy Nooryadi, S.Si,ME



PREFACE

Assalamu'alaikum wr wb

Praise and gratitude to Allah SWT, with the released of publication of Tanah Bumbu Regency in Figures 2023. This publication is an annual publication that published by Statistics of Tanah Bumbu Regency that presents data on the results of the activities of various parties, both government and private agencies that have been implemented during 2022.

Released of this publication is expected to be useful to know the extent of development growth that has been achieved so far and help complete the preparation of development plans in Tanah Bumbu Regency.

On behalf of Statistics of Tanah Bumbu Regency , we would like to express our gratitude to all the Departments, Institute, Government Institutions, Private Organizations and community, for all their support, cooperation and participation so that the publication of Tanah Bumbu Regency in Figures 2023 can be published.

We recognize that this publication has its drawbacks, the responses and constructive suggestions of users are well-desirable from governments, academics, and the general public.

Wassalamu'alaikum wr wb.

Batulicin, 23 February 2023
Chief Statistician of
Tanah Bumbu Regency

Rudy Nooryadi, S.Si, ME

DAFTAR ISI / CONTENTS

halaman
page

Peta Wilayah Provinsi Kalimantan Selatan	iii
<i>Map Of Kalimantan Selatan Province</i>	iii
Kepala BPS Kabupaten Tanah Bumbu	vii
<i>Chief Statistician Of Tanah Bumbu Regency</i>	vii
Kata Pengantar	viii
<i>Preface</i>	viii
Daftar Isi/Contents.....	xi
Daftar Tabel/ <i>List Of Tables</i>	xiii
Penjelasan Umum/ <i>Explanatory Notes</i>	xxxiii
1 Geografi dan Iklim	1
<i>Geography and Climate</i>	1
1.1 Keadaan Geografi/ <i>Geography Condition</i>	11
1.2 Iklim/ <i>Climate</i>	15
2. Pemerintahan	19
<i>Government</i>	19
2.1 Wilayah Administratif/ <i>Administrative Area</i>	26
2.2 Dewan Perwakilan Rakyat Daerah/ <i>The Regional House of Representative</i>	40
2.3 Sumber Daya Manusia/ <i>Human Resources</i>	42
2.4 Pendapatan Daerah/ <i>Regional Revenue</i>	53
3. Penduduk dan Ketenagakerjaan.....	61
<i>Population and Employment</i>.....	61
3.1 Penduduk/ <i>Population</i>	70
3.2 Ketenagakerjaan/ <i>Employment</i>	77
4. Sosial dan Kesejahteraan Rakyat.....	85
<i>Social and Welfare</i>.....	85
4.1 Pendidikan/ <i>Education</i>	102
4.2 Kesehatan/ <i>Health</i>	138
4.3 Agama/ <i>Religion</i>	164
4.4 Kriminalitas/ <i>Crime</i>	169
4.5 Kemiskinan/ <i>Poverty</i>	177
4.6 Lainnya/ <i>Other</i>	179
5. Pertanian.....	209
<i>Agriculture</i>	209
5.1 Tanaman Pangan/ <i>Food Crops</i>	223
5.2 Hortikultura/ <i>Horticulture</i>	224
5.3 Perkebunan/ <i>Estate crops</i>	241
5.4 Peternakan/ <i>Livestock</i>	258
5.5 Perikanan/ <i>Fisheries</i>	267
5.6 Kehutanan/ <i>Forestry</i>	273

6.	Industri dan Energi	277
	<i>Industri and Energy.....</i>	277
	6.1 Industri/ <i>Industry.....</i>	283
	6.2 Listrik / <i>Electricity.....</i>	291
	6.3 Air/ <i>Water.....</i>	295
7.	Pariwisata.....	301
	<i>Tourism</i>	301
	7.1 Hotel / <i>Industry.....</i>	306
	7.2 Pariwisata / <i>Tourism</i>	313
8.	Transportasi dan Komunikasi	321
	<i>Transportation and Communication.....</i>	321
	9.1 Perhubungan Darat / <i>Land Transportation.....</i>	333
	9.2 Perhubungan Air / <i>Water Transportation.....</i>	351
	9.3 Perhubungan Udara / <i>Air Transportation.....</i>	354
	9.4. Komunikasi / <i>Communication.....</i>	355
9	Perbankan, Koperasi dan Harga-harga	361
	<i>Bank, Cooperation, and Prices</i>	361
	11.1 Perbankan/ <i>Banking</i>	365
	11.2 Investasi/ <i>Investment.....</i>	373
	11.3 Koperasi/ <i>Cooperation.....</i>	379
10	Pengeluaran Penduduk.....	385
	<i>Population Expenditure</i>	385
	10.1 Pengeluaran Penduduk/ <i>Population Expenditures</i>	389
	10.2 Konsumsi/ <i>Consumption.....</i>	390
11.	Perdagangan.....	393
	<i>Trade</i>	393
	11.1 Perdagangan/ <i>Trade.....</i>	398
12	Sistem Neraca Nasional	409
	<i>System of National Accounts.....</i>	409
	12.1 Produk Domestik Regional Bruto/ <i>Gross Regional Domestic Product.....</i>	417
13.	Perbandingan Antar Kabupaten/Kota	429
	<i>Regency Municipal Comparison</i>	429

DAFTAR TABEL/LIST OF TABLES

1. Geografi dan Iklim/ Geography and Climate	1
1.1 Keadaan Geografi/ Geography Condition	11
Luas Daerah dan Jumlah Pulau Menurut Kecamatan di Kabupaten Tanah Bumbu, 2022	11
<i>Total Area and Number of Islands by Sub District in Tanah Bumbu Regency, 2022</i>	11
Tinggi Wilayah di Atas Permukaan Laut (DPL) Menurut Kecamatan di Kabupaten Tanah Bumbu, 2022	13
<i>Height Above Mean Sea Level (AMSL) by Subdistrict in Tanah Bumbu Regency, 2022</i>	13
Jarak dari Ibukota Kecamatan ke Ibukota Kabupaten di Kabupaten Tanah Bumbu (km), 2022	14
<i>Distance between Subdistrict Capital and Regency Capital in Tanah Bumbu Regency (km), 2022</i>	14
1.2 Iklim/ Climate	15
Rata-rata Suhu dan Kelembapan Udara Menurut Bulan di Kabupaten Tanah Bumbu, 2022.....	15
<i>Average Temperature and Humidity by Month in Tanah Bumbu Regency, 2022</i> .	15
Rata-Rata Tekanan Udara. Kecepatan Angin dan Penyinaran Matahari Menurut Bulan di Kabupaten Tanah Bumbu, 2022	16
<i>Average Atmospheric Pressure. Wind Velocity and Duration of Sunshine by Month in Tanah Bumbu Regency, 2022</i>	16
Jumlah Curah Hujan dan Hari Hujan Menurut Bulan di Kabupaten Tanah Bumbu, 2022	17
<i>Amount of Precipitation and Number of Rainy Days by Month in Tanah Bumbu Regency, 2022</i>	17
2. Pemerintahan/ Government	19
2.1 Wilayah Administratif/ Administrative Area	26
Jumlah Kelurahan Menurut Kecamatan, 2022	26
<i>Number of Sub District by Sub District, 2022</i>	26

Jumlah Desa ¹ Menurut Kecamatan, 2022	27
<i>Number of Villages¹ by Sub District, 2022</i>	27
Perkembangan Jumlah Desa Pemekaran menurut Kecamatan, 2014-2022	28
<i>The Number of Pre-Definitive Village by Subdistrict, 2014-2022</i>	28
Dasar Hukum Perubahan Desa Persiapan Menjadi Desa Definitif Sampai Desember, 2022	29
<i>Basic Law Of The Village Changes Preparations Being Definitive Village Until December, 2022</i>	29
Keadaan Wilayah Administratif Kecamatan Kusan Hilir.....	30
Keadaan Sampai Desember, 2022	30
<i>Administrative Territory of Kusan Hilir Subdistrict Until Desember, 2022</i>	30
Keadaan Wilayah Administratif Kecamatan Sungai Loban	31
Keadaan Sampai Desember, 2022	31
<i>Administrative Territory of Sungai Loban Subdistrict Until Desember, 2022</i>	31
Keadaan Wilayah Administratif Kecamatan Satui.....	32
Keadaan Sampai Desember, 2022	32
<i>Administrative Territory of Satui Subdistrict Until Desember, 2022</i>	32
Keadaan Wilayah Administratif Kecamatan Angsana	33
Keadaan Sampai Desember, 2022	33
<i>Administrative Territory of Angsana Subdistrict Until Desember, 2022</i>	33
Keadaan Wilayah Administratif Kecamatan Kusan Hulu.....	34
Keadaan Sampai Desember, 2022	34
<i>Administrative Territory of Kusan Hulu Subdistrict Until Desember, 2022</i>	34
Keadaan Wilayah Administratif Kecamatan Kuranji	35
Keadaan Sampai Desember, 2022	35
<i>Administrative Territory of Kuranji Subdistrict Until Desember, 2022</i>	35
Keadaan Wilayah Administratif Kecamatan Batulicin.....	36
Keadaan Sampai Desember, 2022	36
<i>Administrative Territory of Batulicin Subdistrict Until Desember, 2022</i>	36
Keadaan Wilayah Administratif Kecamatan Karang Bintang	37
Keadaan Sampai Desember, 2022	37
<i>Administrative Territory of Karang Bintang Subdistrict Until Desember, 2022</i>	37
Keadaan Wilayah Administratif Kecamatan Simpang Empat.....	38
Keadaan Sampai Desember, 2022	38
<i>Administrative Territory of Simpang Empat Subdistrict Until Desember, 2022</i>	38
Keadaan Wilayah Administratif Kecamatan Mantewe	39

Keadaan Sampai Desember, 2022	39
<i>Administrative Territory of Mantewe Subdistrict Until Desember, 2022</i>	<i>39</i>
Keadaan Wilayah Administratif Kecamatan Kusan Tengah.....	40
Keadaan Sampai Desember, 2022	40
<i>Administrative Territory of Kusan Hilir Subdistrict Until Desember, 2022</i>	<i>40</i>
Keadaan Wilayah Administratif Kecamatan Teluk Kepayang	41
Keadaan Sampai Desember, 2022	41
<i>Administrative Territory of Kusan Hulu Subdistrict Until Desember, 2022.....</i>	<i>41</i>
2.2 Dewan Perwakilan Rakyat Daerah/	42
The Regional House of Representative.....	42
Komposisi Anggota DPRD Kabupaten Tanah Bumbu Menurut Jenis Kelamin Periode 2020 – 2024, 2022.....	42
Composition of Legislative Council of Tanah Bumbu Regency by Gender Period 2020 - 2024, 2022	42
Komposisi Anggota DPRD Kabupaten Tanah Bumbu Menurut Fraksi Periode 2020 – 2024, 2022.....	43
Composition of Legislative Council of Tanah Bumbu Regency by Fraction Period 2020 - 2024, 2022	43
Sumber/ <i>Source</i> :..... Sekretariat DPRD Kabupaten Tanah Bumbu/	43
<i>Secretariat of Legislative Council of Tanah Bumbu Regency</i>	<i>43</i>
2.3 Sumber Daya Manusia/ Human Resources	44
Jumlah Pegawai Negeri Sipil Menurut Jabatan dan Jenis Kelamin di Kabupaten Tanah Bumbu, 2021 dan 2022	44
Number of Civil Servants by Occupation and Sex in Tanah Bumbu Regency, 2021 and 2022	44
Jumlah Pegawai Negeri Sipil Menurut Tingkat Pendidikan dan Jenis Kelamin, 2021 dan 2022	46
Number of Civil Servants by Educational Attainment and Sex in Tanah Bumbu Regency, 2021 and 2022	46
Jumlah Pegawai Negeri Sipil Menurut Tingkat Kepangkatan dan Jenis Kelamin, 2021 dan 2022	48
<i>Number of Civil Servants by Hierarchy and Sex, 2021 and 2022</i>	<i>48</i>
Jumlah Pegawai Negeri Sipil Daerah Menurut Kecamatan dan Jenis Kelamin di Kabupaten Tanah Bumbu, 2022	50
<i>Number of Civil Servants by Subdistrict and Sex in Tanah Bumbu Regency, 2022</i>	<i>50</i>

Jumlah Pegawai Negeri Sipil Menurut Dinas/Instansi Pemerintah dan Jenis Kelamin di Kabupaten Tanah Bumbu, 2022	51
<i>Number of Civil Servants by Institution/Office and Sex in Tanah Bumbu Regency, 2022</i>	<i>51</i>
Struktur Organisasi Tata Kerja Pemerintah Daerah Kabupaten Tanah Bumbu, 2022	54
<i>Organizational Structure of Government of Tanah Bumbu Regency, 2022</i>	<i>54</i>
Daftar Instansi Vertikal Pemerintah di Kabupaten Tanah Bumbu, 2022.....	57
<i>Vertical Government Institution in Tanah Bumbu Regency, 2022.....</i>	<i>57</i>
2.4 Pendapatan Daerah/<i>Regional Revenue</i>.....	59
Realisasi Pendapatan Pemerintah Kabupaten Tanah Bumbu Menurut Jenis Pendapatan (rupiah), 2019–2022.....	59
<i>Actual Revenues of Government of Tanah Bumbu Regency by Source of Revenues (rupiahs), 2019–2022.....</i>	<i>59</i>
Realisasi Belanja Pemerintah Kabupaten Tanah Bumbu Menurut Jenis Pendapatan (rupiah), 2021–2022	61
<i>Actual Expenditures of Government of Tanah Bumbu Regency by Source of Revenues (rupiahs), 2021–2022.....</i>	<i>61</i>
Realisasi Penerimaan BBN-KB Kabupaten Tanah Bumbu (rupiah), 2022.....	63
<i>Actual Receipt BBN-KB Tanah Bumbu Regency (rupiahs), 2022</i>	<i>63</i>
Realisasi Penerimaan PKB Kabupaten Tanah Bumbu (rupiah), 2022	64
<i>Actual Receipt PKB Tanah Bumbu Regency (rupiahs), 2022</i>	<i>64</i>
Target dan Realisasi Penerimaan Pajak Kendaraan Bermotor Kabupaten Tanah Bumbu (rupiah), 2022	65
<i>Target and Actual Revenue by Tax of Motorcycle Tanah Bumbu Regency (rupiahs), 2022.....</i>	<i>65</i>
3. Penduduk dan Ketenagakerjaan/<i>Population and Employment</i>	66
3.1 Penduduk/<i>Population</i>	75
Jumlah Penduduk, Laju Pertumbuhan Penduduk, Distribusi Penduduk, Kepadatan Penduduk, dan Rasio Jenis Kelamin Penduduk Menurut Kecamatan, 2022	75
<i>Population Population Growth Rate Percentage Distribution of Population Population Density and Population Sex Ratio by Sub District, 2022</i>	<i>75</i>
Jumlah Penduduk Menurut Kelompok Umur dan Jenis Kelamin di Kabupaten Tanah Bumbu, 2022	78
<i>Population by Age Group and Sex in Tanah Bumbu Regency, 2022</i>	<i>78</i>
Indeks Pembangunan Manusia dan Komponennya di Kabupaten Tanah Bumbu,	

2022	79
Human Development Index and Its Components in Tanah Bumbu Regency, 2022	79
Jumlah Dokumen Kependudukan yang Diterbitkan Menurut Jenisnya, 2022..	80
Number of Civil Document that Issued by Its Kind, 2022.....	80
3.2 Ketenagakerjaan/<i>Employment</i>.....	82
Persentase Penduduk Berumur 15 Tahun Keatas Menurut Jenis Kegiatan Selama Seminggu yang Lalu dan Jenis Kelamin di Kabupaten Tanah Bumbu 2022	82
Percentage of Population Aged 15 Years and Over by Type of Activity During The Previous Week and Sex in Tanah Bumbu Regency 2022	82
Jumlah Penduduk Berumur 15 Tahun Ke Atas Menurut Pendidikan Tertinggi yang Ditamatkan dan Jenis Kegiatan Selama Seminggu yang Lalu di Kabupaten Tanah Bumbu, 2022	83
Population Aged 15 Years and Over by Educational Attainment and Type of Activity During The Previous Week in Tanah Bumbu Regency, 2022	83
Penduduk Berumur 15 Tahun Keatas yang Bekerja Selama Seminggu yang Lalu Menurut Status Pekerjaan Utama dan Jenis Kelamin di Kabupaten Tanah Bumbu, 2022	85
Population Aged 15 Years of Age and Over who Worked During the Previous Week by Main Employmen Status and Sex in Tanah Bumbu Regency, 2022	85
Lowongan Kerja yang Terdaftar Menurut Tingkat Pendidikan dan Jenis Kelamin, 2022	86
Registered Job Vacancies by Education Level and Sex, 2022.....	86
Pencari Kerja Terdaftar yang Belum Ditempatkan Menurut Tingkat Pendidikan dan Jenis Kelamin, 2022.....	87
Registered Job Applicant Who Have Not Been Placed by Level of Education and Sex, 2022.....	87
Pencari Kerja yang Ditempatkan Menurut Tingkat Pendidikan dan Jenis Kelamin, 2022	88
Placement of Job Applicant by Level of Education and Sex, 2022	88
Tenaga Kerja yang Mendapat Pelatihan Kewirausahaan, 2022	89
The Number of Labors Who Had Received Enterpreneurship Training, 2022 ..	89
4. Sosial dan Kesejahteraan Rakyat/<i>Social and Welfare</i>.....	90
4.1 Pendidikan/<i>Education</i>	107
Jumlah Sekolah, Guru, dan Murid Taman Kanak-Kanak (TK) di Bawah Kement-	

erian Pendidikan dan Kebudayaan Menurut Kecamatan di Kabupaten Tanah Bumbu, 2022/2023.....	107
Number of Schools, Teachers, and Pupils in Kindergarten Under The Ministry of Education and Culture by Subdistrict in Tanah Bumbu Regency, 2022/2023.....	107
Jumlah Sekolah, Guru, dan Murid Raudatul Athfal (RA) di Bawah Kementerian Agama Menurut Kecamatan Kabupaten Tanah Bumbu, 2022/2023	110
Number of Schools, Teachers, and Pupils in Raudatul Athfal (RA) Under The Ministry of Religious Affairs by Subdistrict, 2022/2023.....	110
Jumlah Sekolah, Guru, dan Murid Sekolah Dasar (SD) di Bawah Kementerian dan Kebudayaan Menurut Kecamatan Kabupaten Tanah Bumbu, 2022/2023.....	111
Number of Schools, Teachers, and Pupils in Primary Schools Under The Ministry of Education and Culture by Subdistrict in Tanah Bumbu Regency, 2022/2023.....	111
Jumlah Sekolah, Guru, dan Murid Madrasah Ibtidaiyah (MI) di Bawah Kementerian Agama Menurut Kecamatan Menurut Kecamatan di Kabupaten Tanah Bumbu, 2022/2023.....	114
Number of Schools, Teachers, and Pupils in Madrasah Ibtidaiyah (MI) Under The Ministry of Religious Affairs by Subdistrict in Tanah Bumbu Regency, 2022/2023.....	114
Jumlah Sekolah, Guru, dan Murid Sekolah Menengah Pertama (SMP) di Bawah Kementerian Pendidikan dan Kebudayaan Menurut Kecamatan di Kabupaten Tanah Bumbu, 2022/2023	117
Number of Schools, Teachers, and Pupils in Junior High Schools Under The Ministry of Education and Culture by Subdistrict in Tanah Bumbu Regency, 2022/2023.....	117
Jumlah Sekolah, Guru, dan Murid Madrasah Tsanawiyah (MTs) di Bawah Kementerian Agama Menurut Kecamatan di Kabupaten Tanah Bumbu, 2022/2023.....	120
Number of Schools, Teachers, and Pupils in Madrasah Tsanawiyah (MTs) Under The Ministry of Religious Affairs by Subdistrict in Tanah Bumbu Regency, 2022/2023.....	120
Jumlah Sekolah, Guru, dan Murid Sekolah Menengah Atas (SMA) di Bawah Kementerian Pendidikan dan Kebudayaan Menurut Kecamatan di Kabupaten Tanah Bumbu, 2022/2023.....	123
<i>Number of Schools, Teachers, and Pupils in Senior High Schools</i>	<i>Under</i>

<i>The Ministry of Education and Culture by Subdistrict in Tanah Bumbu Regency, 2022/2023</i>	123
Jumlah Sekolah, Guru, dan Murid Sekolah Menengah Kejuruan (SMK) di Bawah Kementerian Pendidikan dan Kebudayaan Menurut Kecamatan di Kabupaten Tanah Bumbu, 2022/2023	126
<i>Number of Schools, Teachers, and Pupils in Vocational High Schools Under The Ministry of Education and Culture by Subdistrict in Tanah Bumbu Regency, 2022/2023</i>	126
Jumlah Sekolah, Guru, dan Murid Madrasah Aliyah (MA) di Bawah Kementerian Agama Menurut Kecamatan di Kabupaten Tanah Bumbu, 2022/2023..	129
Number of Schools, Teachers, and Pupils in Madrasah Aliyah (MA) Under the Ministry of Religious Affairs by Subdistrict in Tanah Bumbu Regency, 2022/2023.....	129
Jumlah Desa ¹ /Kelurahan yang Memiliki Fasilitas Sekolah Menurut Kecamatan dan Tingkat Pendidikan di Kabupaten Tanah Bumbu, 2021	132
<i>Number of Villages¹ Having Educational Facilities by Subdistrict and Educational Level in Tanah Bumbu Regency, 2021</i>	132
Angka Partisipasi Murni (APM) Menurut Jenjang Pendidikan di Kabupaten Tanah Bumbu, 2020 dan 2022	133
Net Enrolment Rate by Educational Level in Tanah Bumbu Regency, 2020 and 2022	133
Jumlah Sekolah Menurut Tingkat Pendidikan di Kabupaten Tanah Bumbu, 2022/2023.....	134
Number of Schools by Education Level in Tanah Bumbu Regency, 2022/2023	134
Jumlah Sekolah Agama Menurut Tingkat Pendidikan di Kabupaten Tanah Bumbu, 2022/2023.....	135
Number of State Religious Schools by Education Level in Tanah Bumbu Regency, 2022/2023.....	135
Pondok Pesantren, Jumlah Santri dan Pengajar se Kabupaten Tanah Bumbu, 2022	136
Islamic Boarding School in Tanah Bumbu Regency, 2022.....	136
Jumlah Perguruan Tinggi, Mahasiswa, dan Tenaga Edukatif (Negeri dan Swasta) di bawah Kementerian Riset, Teknologi, dan Pendidikan Tinggi, 2022/2023.....	138

Number of Schools, Teachers, and Pupils in Primary Schools Under The Ministry of Education and Culture by Subdistrict, 2022/2023	138
4.2 Kesehatan/Health	141
Jumlah Desa ¹ /Kelurahan Yang Memiliki Sarana Kesehatan Menurut Kecamatan di Kabupaten Tanah Bumbu, 2022	141
Number of Villages ¹ Having Health Facilities by Subdistrict in Tanah Bumbu Regency, 2022	141
Jumlah Tenaga Kesehatan Menurut Kecamatan, 2022.....	143
Number of Medical Personnel by Subdistrict, 2022	143
Jumlah Rumah Sakit Umum, Rumah Sakit Khusus, Puskesmas, Klinik Pratama, dan Posyandu Menurut Kecamatan di Kabupaten Tanah Bumbu, 2022	145
Number of General Hospital, Specialized Hospital, Public Health Center, Primary Clinic, and Integrated Health Post by Subdistrict in Tanah Bumbu Regency, 2022	145
24 Penyakit Terbanyak di RSUD dr. H. Andi Abdurrahman Noor, 2022.....	147
The 24 Most Diseases in dr. H. Andi Abdurrahman Noor Hospital, 2022	147
Persentase Balita Yang Pernah Mendapat Imunisasi Menurut Jenis Imunisasi di Kabupaten Tanah Bumbu, 2018–2022	148
Percentage of Children Under Five Years Who Had Immunization by Type of Immunization in Tanah Bumbu Regency, 2018–2022.....	148
Jumlah Bayi Lahir, Bayi Berat Badan Lahir Rendah (BBLR), BBLR Dirujuk, dan Bergizi Buruk di Kabupaten Tanah Bumbu, 2022.....	149
Number of Births, Babies with Low Birth Weights (LBW), Treated LBW, and Malnutrition Cases in Tanah Bumbu Regency, 2022.....	149
Jumlah Ibu Hamil, Melakukan Kunjungan K1, Melakukan Kunjungan K4, Kurang Energi Kronis (KEK), dan Mendapat Tablet Zat Besi (Fe) di Kabupaten Tanah Bumbu, 2012–2022	150
Number of Pregnant Women, Those with One Visit and four Visits of Antenatal Care, Chronic Energy Deficiency (CED), and Receiving Iron Supplement in Tanah Bumbu Regency, 2012–2022	150
Jumlah Penyuluhan Kesehatan Reproduksi dan KB menurut kecamatan di Kabupaten Tanah Bumbu, 2022	151
Number of Reproductive Health and Family Planning Counselling by Subdistrict in Tanah Bumbu Regency, 2022	151
Jumlah Tenaga PLKB menurut Kecamatan di Kabupaten Tanah Bumbu, 2022.....	152

Number Family Planning Field Officer by Subdistrict in Tanah Bumbu Regency, 2022	152
Jumlah Kasus HIV/AIDS, IMS, DBD, Diare, TB, dan Malaria Menurut Kecamatan di Kabupaten Tanah Bumbu, 2022	153
Number of Cases of HIV/AIDS, Sexually Transmitted Infection, Dengue Fever, Diarrhea, Tuberculosis (TB) and Malaria by Subdistrict in Tanah Bumbu Regency, 2022	153
Jumlah Klinik Keluarga Berencana (KKB) dan Pos Pelayanan Keluarga Berencana Desa (PPKBD) Menurut Kecamatan di Kabupaten Tanah Bumbu, 2022.	154
Number of Family Planning Clinics and Village Family Planning Service Units by Subdistrict in Tanah Bumbu Regency, 2022	154
Jumlah Pasangan Usia Subur dan Peserta KB Aktif Menurut Kecamatan di Kabupaten Tanah Bumbu, 2022	155
Number of Eligible Couples and Family Planning Participants by Subdistrict in Tanah Bumbu Regency, 2022	155
Jumlah Perawat, Bidan dan Dukun Kampung Menurut Kecamatan di Kabupaten Tanah Bumbu, 2022	157
Number of Nurse, Midwife and Traditional Midwife by Subdistrict in Tanah Bumbu Regency, 2022.....	157
Jumlah Apotik dan Tenaga Apoteker Setiap Kecamatan di Kabupaten Tanah Bumbu, 2022.....	158
Number of Pharmacy and Pharmacist Every Subdistrict in Tanah Bumbu Regency, 2022	158
Jumlah Tenaga Kesehatan di RSUD dr. H. Andi Abdurrahman Noor Kabupaten Tanah Bumbu, 2022	159
The Number of Health Workers at RSUD dr. H. Andi Abdurrahman Noor Tanah Bumbu Regency, 2022.....	159
Kegiatan Pelayanan Rawat Inap RSUD dr. H. Andi Abdurrahman Noor Kabupaten Tanah Bumbu, 2022	161
Acitivities of RSUD dr. H. Andi Abdurrahman Noor Tanah Bumbu Regency, 2022	161
Kegiatan Pelayanan Rawat Jalan RSUD dr, H. Andi Abdurrahman Noor Kabupaten Tanah Bumbu, 2022	162
Acitivities of RSUD dr. H. Andi Abdurrahman Noor Tanah Bumbu Regency, 2022	162
Jumlah Persalinan di RSUD dr. H. Andi Abdurrahman Noor Setiap Bulan, 2022 ..	

The Number of Bearing in RSUD dr. H. Andi Abdurrahman Noor Every Month, 2022	163
Jumlah Persalinan Menurut Tenaga Penolong Persalinan Setiap Bulan Kabupaten Tanah Bumbu, 2022	164
The Number of Child Birth by Kind of helper Every Month in Tanah Bumbu Regency, 2022	164
Jumlah Pasangan Usia Subur (PUS) dan PUS Peserta KB Aktif di Kabupaten Tanah Bumbu, 2022	165
Number of Elligble Couples & Active Acceptor of Family Planning in Tanah Bumbu Regency, 2022	165
4.3 Agama dan Sosial Lainnya/Religion and Other Social Affairs.....	166
Jumlah Penduduk Menurut Kecamatan dan Agama	166
yang Dianut, 2022	166
Population by Subdistrict and Religion, 2022	166
Jumlah Tempat Peribadatan Menurut Kecamatan, 2022	168
Number of Places of Worship by Subdistrict and Religion, 2022	168
Jumlah Persentase Pemeluk Agama di Kabupaten Tanah Bumbu, 2022	169
Adherent of a Religion Nominal and Percentage in Tanah Bumbu Regency, 2022	169
Jumlah Jama'ah Haji Setiap Kecamatan di Kabupaten Tanah Bumbu, 2022/1443 H	170
Number of Moeslem Pilgrims by Subdistrict in Tanah Bumbu Regency, 2022/1443 H	170
Jumlah Tindak Pidana Menurut Kepolisian Resort di Kabupaten Tanah Bumbu, 2019-2022	171
Number of Reported Criminal Cases by Subdistrict Police Office in Tanah Bumbu Regency, 2019–2022	171
Jumlah Penyelesaian Tindak Pidana Menurut Kepolisian Resort di Kabupaten Tanah Bumbu, 2019-2022	172
Number of Crime Clearance Rate by Subdistrict Pollice Office in Tanah Bumbu Regency, 2019-2022	172
Risiko Penduduk Terjadi Tindak Pidana per 100.000 Penduduk Menurut Kecamatan, 2019-2022	173
Risk of Population Occurring Crime per 100,000 Population by District, 2019-2022	173
Selang Waktu Terjadinya Tindak Pidana (<i>Crime Clock</i>) menurut Kepolisian Daer-	

ah, 2019-2022	174
Time Interval of Crime Occurance (Crime Clock) by Regional Police Office, 2019-2022	174
Jumlah Kejahatan yang dilaporkan dan diselesaikan di Kabupaten Tanah Bumbu, 2022	175
Number of Reported and Cleared Crime in Tanah Bumbu Regency, 2022	175
Jumlah Kecelakaan. Kerugian Material dan Korban Setiap Bulan di Kabupaten Tanah Bumbu, 2022	177
Number of Accident, Financial Loss and Victims Every Month in Tanah Bumbu Regency, 2022	177
Jumlah Pelanggaran Lalu Lintas Setiap Bulan di Kabupaten Tanah Bumbu, 2022	178
Number of Traffic Offense Every Month in Tanah Bumbu Regency, 2022	178
4.5 Kemiskinan/Poverty	179
Garis Kemiskinan dan Penduduk Miskin di Kabupaten Tanah Bumbu, 2012–2022	179
Poverty Line and Number of Poor People in Tanah Bumbu Regency, 2012–2022	179
Indeks Kedalaman Kemiskinan dan Indeks Keparahan Kemiskinan di Kabupaten Tanah Bumbu, 2012–2022	180
Poverty Gap Index and Poverty Severity Index in Tanah Bumbu Regency, 2012–2022	180
4.6 lainnya/other	181
Jumlah Perkara Menurut Jenisnya pada Pengadilan Agama Batulicin, 2018-2022	181
Number of Cases by Its Type in Religious Court of Batulicin. 2018-2022	181
Jumlah Perkara yang Diterima dan Diputus Setiap Bulan pada Pengadilan Agama Batulicin, 2022	182
Number of Accepted Case and Verdict Case Every Month in Religious Court of Batulicin, 2022	182
Banyaknya Kejadian Bencana Alam, Korban dan Taksiran Kerugiannya di Kabupaten Tanah Bumbu, 2022	184
Frequency of Disaster that Occured, Victim and Its Loss Estimating in Tanah Bumbu Regency, 2022	184
Jumlah Sarana dan Tenaga Pemadam Kebakaran Menurut Kecamatan di Kabupaten Tanah Bumbu, 2022	185
The Number of Car and Fireman by Subdistrict in Tanah Bumbu Regency, 2022	

Jumlah Kejadian Kebakaran Menurut Kecamatan di Kabupaten Tanah Bumbu, 2022	186
The Number of Car and Fireman by Subdistrict in Tanah Bumbu Regency, 2022	186
Jumlah Kawasan Rawan Bencana Kebakaran Menurut Kecamatan di Kabupaten Tanah Bumbu, 2022	187
The Number of Car and Fireman by Subdistrict in Tanah Bumbu Regency, 2022	187
Jumlah Desa/Kelurahan yang Mengalami Bencana Alam Menurut Kecamatan di Kabupaten Tanah Bumbu, 2019–2021	188
Number of Villages/Kelurahan that Had Natural Disaster by Subdistrict in Tanah Bumbu Regency, 2019–2021	188
Jumlah Sarana Kebersihan di Kabupaten Tanah Bumbu, 2022	190
The Number of Cleaning Equipments in Tanah Bumbu Regency, 2022	190
Rekapitulasi Jumlah Bangunan yang mendapat IMB di Kabupaten Tanah Bumbu, 2012-2022	191
Summary of Building that Having Founding Building Licence in Tanah Bumbu Regency, 2012-2022	191
Jumlah Penyandang Masalah Kesejahteraan Sosial Menurut Kecamatan di Kabupaten Tanah Bumbu, 2022	193
The Number with social welfare problems by Subdistrict in Tanah Bumbu Regency, 2022	193
Nama Organisasi Sosial di Kabupaten Tanah Bumbu, 2022.....	197
Name of Social Organization in Tanah Bumbu Regency, 2022.....	197
Daftar Nama Karang Taruna di Kabupaten Tanah Bumbu, 2022	198
The List of Youth Organization in Tanah Bumbu Regency, 2022	198
Jumlah Sarana Perpustakaan Menurut Jenis Perpustakaan dan Kecamatan, 2022	201
Number of Libraries by Its Kind and Subdistrict, 2022	201
Jumlah Koleksi Buku Perpustakaan Menurut Jenis Perpustakaan dan Kecamatan, 2022	202
Number of Books of Library and Subdistrict, 2022.....	202
Jumlah Koleksi Perpustakaan Daerah Menurut Klasifikasi, 2022	203
Number of Collections of Regional Library by Its Classification, 2022.....	203
Jumlah Peminjam Buku di Perpustakaan Daerah, 2022	204
Number of People Who Borrow Books at Regional Library,.....	204

2022	204
Jumlah Organisasi Terdaftar di Kantor Kesbangpol Tanah Bumbu, 2022.....	205
The Number of Registered Organization at Kesbangpol, 2022.....	205
Jumlah Nikah, Talak, Cerai, dan Rujuk Menurut Kecamatan, 2022	206
Number of Marriages and Divorces by Subdistrict, 2022.....	206
Jumlah Perceraian Menurut Kecamatan dan Faktor, 2022.....	208
Number of Divorce by District and Factor, 2022	208
Jumlah Kerusakan Rumah yang Diakibatkan Bencana Alam Menurut Kecamatan, 2020 dan 2022	211
Number of Damaged Houses Due to Natural Disaster by Subdistrict, 2020 and 2022	211
5. Pertanian / Farm	214
5.1 Hortikultura/ <i>Horticulture</i>	229
Luas Panen Tanaman Sayuran Menurut Kecamatan dan Jenis Tanaman di Kabu- paten Tanah Bumbu, 2022	229
Harvested Area of Vegetables by Subdistrict and Kind of Plant in Tanah Bumbu Regency, 2022	229
Produksi Tanaman Sayuran Menurut Kecamatan dan Jenis Tanaman di Kabupat- en Tanah Bumbu, 2022	235
Production of Vegetables by Subdistrict and Kind of Plant in Tanah Bumbu Re- gency, 2022	235
Luas Panen Tanaman Sayuran dan Buah–Buahan Semusim Menurut Jenis Tana- man di Kabupaten Tanah Bumbu, 2022	241
Harvested Area of Seasonal Vegetables and Fruits by Kind of Plant in Tanah Bumbu Regency, 2022	241
Produksi Tanaman Sayuran dan Buah–Buahan Semusim Menurut Jenis Tanaman di Kabupaten Tanah Bumbu, 2022	242
Production of Seasonal Vegetables and Fruits by Kind of Plant in Tanah Bumbu Regency, 2022	242
Luas Panen Tanaman Biofarmaka Menurut Kecamatan dan Jenis Tanaman di Ka- bupaten Tanah Bumbu, 2022.....	243
Harvested Area of Medicinal Plants by Subdistrict and Kind of Plant in Tanah Bumbu Regency, 2022	243
Produksi Tanaman Biofarmaka Menurut Kecamatan dan Jenis Tanaman di Kabu- paten Tanah Bumbu, 2022	247
Production of Medicinal Plants by Subdistrict and Kind of Plant in Tanah Bumbu Regency, 2022	247

Luas Panen Tanaman Biofarmaka Menurut Jenis Tanaman di Kabupaten Tanah Bumbu, 2022.....	251
Harvested Area of Medicinal Plants by Kind of Plant in Tanah Bumbu Regency, 2022	251
Produksi Tanaman Biofarmaka Menurut Jenis Tanaman di Kabupaten Tanah Bumbu, 2022.....	252
Production of Medicinal Plants by Kind of Plant in Tanah Bumbu Regency, 2022	252
Luas Panen Tanaman Hias Menurut Kecamatan dan Jenis Tanaman di Kabupaten Tanah Bumbu, 2022	253
Harvested Area of Ornamental Plants by Subdistrict and Kind of Plant in Tanah Bumbu Regency, 2022	253
Produksi Tanaman Hias Menurut Kecamatan dan Jenis Tanaman di Kabupaten Tanah Bumbu, 2022	259
Production of Ornamental Plants by Subdistrict and Kind of Plant in Tanah Bumbu Regency, 2022	259
Luas Panen Tanaman Hias Menurut Jenis Tanaman di Kabupaten Tanah Bumbu, 2022	265
Harvested Area of Ornamental Plants by Kind of Plant in Tanah Bumbu Regency, 2022	265
Produksi Tanaman Hias Menurut Jenis Tanaman di Kabupaten Tanah Bumbu, 2022	266
Production of Ornamental Plants by Kind of Plant in Tanah Bumbu Regency, 2022	266
Produksi Buah-buahan Menurut Jenis Tanaman Menurut Kecamatan di Kabupaten Tanah Bumbu, 2022*	267
Production of Fruits by Kind of Plant by Subdistrict in Tanah Bumbu Regency, 2022	267
Produksi Buah–Buahan dan Sayuran Tahunan Menurut Jenis Tanaman di Kabupaten Tanah Bumbu, 2022	273
Production of Annual Fruits and Vegetables by Kind of Plant in Tanah Bumbu Regency, 2022	273
5.2 PERKEBUNAN/ESTATE CROPS.....	274
Luas Areal Tanaman Perkebunan Rakyat Menurut Kecamatan dan Jenis Tanaman (ha), 2021 dan 2022.	274
Planted Area Of Estate Crops by Sub District and of Crops (ha) 2021 and 2022 .	274

Lanjutan Tabel/ <i>Continued Table</i> 5.2.1	275
Produksi Perkebunan Rakyat Menurut Kecamatan dan Jenis Tanaman (ton), 2021 dan 2022.	276
Production of Estate by Sub Distric and Type of Crops (Ton), 2021 and 2022	276
Lanjutan Tabel/ <i>Continued Table</i> 5.2.2	277
Luas Tanaman, Produksi dan Rata – Rata Produksi Tanaman Kelapa Sawit Perke- bunan Rakyat Menurut Kecamatan di Kabupaten Tanah Bumbu, 2022	278
<i>PPlanted Area, Production and Average Yield of Smallholder Palm Oil by Subis- trict in Tanah Bumbu Regency, 2022.....</i>	278
Luas Tanaman, Produksi dan Rata-Rata Produksi Tanaman Karet Perkebunan Negara Menurut Kecamatan di Kabupaten Tanah Bumbu, 2022	279
<i>Planted Area, Production and Average Yield of State Plantation Rubber by Sub- district in Tanah Bumbu Regency, 2022.....</i>	279
Luas Tanaman, Produksi dan Rata-Rata Produksi Tanaman Kelapa Perkebunan Rakyat Menurut Kecamatan di Kabupaten Tanah Bumbu, 2022.....	280
<i>Planted Area, Production and Average Yield of Smallholder Coconut by Subdis- trict in Tanah Bumbu Regency, 2022</i>	280
Luas Tanaman, Produksi dan Rata-Rata Produksi Tanaman Lada Perkebunan Rakyat Menurut Kecamatan di Kabupaten Tanah Bumbu, 2022.....	281
<i>Planted Area, Production and Average Yield of Smallholder Pepper by Subdistrict in Tanah Bumbu Regency, 2022</i>	281
Luas Tanaman, Produksi dan Rata-Rata Produksi Tanaman Kopi Perkebunan Rakyat Menurut Kecamatan di Kabupaten Tanah Bumbu, 2022*	282
<i>Planted Area, Production and Average Yield of Smallholder Coffee by Subdistrict in Tanah Bumbu Regency, 2022</i>	282
Luas Tanaman, Produksi dan Rata-Rata Produksi Tanaman Kakao Perkebunan Rakyat Menurut Kecamatan di Kabupaten Tanah Bumbu, 2022	283
<i>Planted Area, Production and Average Yield of Smallholder Cacao by Subdistrict in Tanah Bumbu Regency, 2022</i>	283
Luas Tanaman, Produksi dan Rata-Rata Produksi Tanaman Aren Perkebunan Rakyat Menurut Kecamatan di Kabupaten Tanah Bumbu, 2022	284
<i>Planted Area, Production and Average Yield of Smallholder Enau by Subdistrict in Tanah Bumbu Regency, 2022</i>	284
Luas Tanaman, Produksi dan Rata-Rata Produksi Tanaman Kemiri Perkebunan Rakyat Menurut Kecamatan di Kabupaten Tanah Bumbu, 2022	285
<i>Planted Area, Production and Average Yield of Smallholder Candlenut by Subdis-</i>	

<i>trict in Tanah Bumbu Regency, 2022</i>	285
Luas Tanaman, Produksi dan Rata-Rata Produksi Tanaman Sagu Perkebunan Rakyat Menurut Kecamatan di Kabupaten Tanah Bumbu, 2022	286
<i>Planted Area, Production and Average Yield of Smallholder Sago by Subdistrict in Tanah Bumbu Regency, 2022</i>	286
Luas Tanaman, Produksi dan Rata-Rata Produksi Tanaman Pinang Perkebunan Rakyat Menurut Kecamatan di Kabupaten Tanah Bumbu, 2022	287
<i>Planted Area, Production and Average Yield of Smallholder Betel by Subdistrict in Tanah Bumbu Regency, 2022</i>	287
Populasi Ternak Kecil Menurut Kecamatan di Kabupaten Tanah Bumbu, 2022 ..	288
<i>Population of Small Livestock by Subdistrict in Tanah Bumbu Regency, 2022</i>	288
Populasi Ternak Besar Menurut Kecamatan di Kabupaten Tanah Bumbu, 2022 .	289
<i>Population of Large Livestock by Subdistrict in Tanah Bumbu Regency, 2022</i>	289
Populasi Unggas Menurut Kecamatan di Kabupaten Tanah Bumbu, 2022	290
<i>Population of Poultry by Subdistrict in Tanah Bumbu Regency, 2022</i>	290
Jumlah Pemotongan Hewan Ternak di Kabupaten Tanah Bumbu, 2022	291
<i>Number of Slaughtered Livestock in Tanah Bumbu Regency, 2022</i>	291
Produksi Hasil Hewan Ternak Menurut Komoditi di Kabupaten Tanah Bumbu, 2022	292
<i>Production of Livestock Yields in Tanah Bumbu Regency, 2022</i>	292
Produksi Telur Menurut Kecamatan di Kabupaten Tanah Bumbu, 2022	294
<i>Egg Production by Subdistrict in Tanah Bumbu Regency, 2022</i>	294
Jumlah Rumah Tangga Perikanan Tangkap Menurut Kecamatan dan Subsektor di Kabupaten Tanah Bumbu, 2021-2022	295
<i>Number of Fish Captured Household by Subdistrict and Subsector in Tanah Bumbu Regency, 2021-2022</i>	295
Produksi Rumah Tangga Perikanan Tangkap Menurut Kecamatan dan Subsektor di Kabupaten Tanah Bumbu, 2021-2022	296
<i>Production of by Fish Captured Household by Subdistrict and Subsector in Tanah Bumbu Regency, 2021-2022</i>	296
Jumlah Rumah Tangga Perikanan Budidaya Menurut Kecamatan dan Subsektor di Kabupaten Tanah Bumbu, 2022	297
<i>Number of Aquaculture Household by Subdistrict and Subsector in Tanah Bumbu Regency, 2022</i>	297
Nilai Produksi Perikanan Setiap Kecamatan di Kabupaten Tanah Bumbu, 2022	

(000 Rp).....	298
<i>Production Value of Fisheries by Subdistrict in Tanah Bumbu Regency, 2022 (000 Rp).....</i>	<i>298</i>
Nilai Produksi Perikanan di Kabupaten Tanah Bumbu, 2022 (000 Rp)	299
<i>Total Production of Fisheries in Tanah Bumbu Regency, 2022 (000 Rp)</i>	<i>299</i>
Perkembangan Produksi Ikan Menurut Jenis Perikanan, 2022	300
<i>Growth of Fisheries Production by Type of Water in Tanah Bumbu Regency, 2022</i>	<i>300</i>
7. Industri dan Perdagangan / Industy and Trade	301
6.1 Industri/<i>Industry</i>.....	307
Jumlah Tenaga Kerja, Investasi, dan Nilai Produksi Menurut Jenis Industri di Kabupaten Tanah Bumbu, 2022	307
Number of Employees, Investment, and Production Value by Kind of Industry in Tanah Bumbu Regency, 2022	307
Jumlah Perusahaan Industri Kecil dan Menengah di Kabupaten Tanah Bumbu, 2022	310
Number of Small and Medium Industries Company in Tanah Bumbu Regency, 2022	310
Jumlah Kelompok Pengrajin Menurut Jenis Usaha di Kabupaten Tanah Bumbu, 2022	313
Number of Groups Craftsmen By Business Type in Tanah Bumbu Regency, 2022	313
Jumlah Kelompok Pengrajin Menurut Kecamatan di Kabupaten Tanah Bumbu, 2022	314
Number of Groups Craftsmen By Subdistrict in Tanah Bumbu Regency, 2022.....	314
6.2 AIR/<i>WATER</i>.....	315
Jumlah Pelanggan dan Air yang Disalurkan Menurut Pelanggan per Kecamatan, 2022	315
Number of Customers and Distributed Water by Sub District, 2022.....	315
Jumlah Pelanggan PDAM dan Volume Air yang Terjual Setiap Bulan di Kabupaten Tanah Bumbu, 2022	316
Number of Consumers and Volume of Sold Water Fresh Every Month in Tanah Bumbu Regency, 2022.....	316
Jumlah Air Minum yang Terjual Setiap Bulan di Kabupaten Tanah Bumbu, 2022	317
Volume of Sold Clean Water Every Month in Tanah Bumbu Regency, 2022 ..	317
Jumlah Air Minum yang Terjual Menurut Jenis Konsumen Setiap Bulan di Kabu-	

paten Tanah Bumbu, 2022	318
Volume of Sold Clean Water by Type of Consumers Every Month in Tanah Bumbu Regency, 2022	318
8. Hotel dan Pariwisata / Hotel and Tourism.....	321
7.1 Hotel.....	327
Jumlah Akomodasi Hotel Menurut Kecamatan di Kabupaten Tanah Bumbu, 2022 dan 2022	327
Number of Hotel Accomodations by Subdistrict in Tanah Bumbu Regency, 2022 and 2022	327
Jumlah Hotel / Penginapan setiap Kecamatan di Kabupaten Tanah Bumbu, 2022	328
The Number of Hotel / Inn by Subdistrict in Tanah Bumbu Regency, 2022....	328
Jumlah Kamar dan Tarif Setiap Hotel / Penginapan di Kecamatan Kusan Hilir, 2022	329
The Number of Hotel / Inn Room and Its Tariff in Kusan Hilir Subdistrict, 2022 ..	329
Jumlah Kamar dan Tarif Setiap Hotel / Penginapan di Kecamatan Satui, 2022	330
The Number of Hotel / Inn Room and Its Tariff in Satui Subdistrict, 2022	330
Jumlah Kamar dan Tarif Setiap Hotel / Penginapan di Kecamatan Angsana, 2022	331
The Number of Hotel / Inn Room and Its Tariff in Angsana Subdistrict, 2022	331
Jumlah Kamar dan Tarif Setiap Hotel / Penginapan di Kecamatan Simpang Empat, 2022	332
The Number of Hotel / Inn Room and Its Tariff in Simpang Empat Subdistrict, 2022	332
Jumlah Kamar dan Tarif Setiap Hotel / Penginapan di Kecamatan Batulicin, 2022	333
The Number of Hotel / Inn Room and Its Tariff in Batulicin Subdistrict, 2022	333
7.2 Pariwisata/Tourism.....	334
Jumlah Rumah Makan/Restoran Menurut Kecamatan, 2019-2022	334
Number of Restaurants by Sub District, 2019-2022	334
Obyek Wisata Alam di Kabupaten Tanah Bumbu, 2022	335
Natural Tourism Objects in Tanah Bumbu Regency, 2022	335
Obyek Wisata Religi dan Budaya di Kabupaten Tanah Bumbu, 2022	336
Cultural and Religion Tourism Objects in Tanah Bumbu Regency, 2022.....	336

Sarana Olahraga dan Hiburan di Kabupaten Tanah Bumbu, 2022	338
Sport Facility and Entertainment in Tanah Bumbu Regency, 2022	338
Obyek Wisata Buatan di Kabupaten Tanah Bumbu, 2022	339
Artificial Tourism Objects in Tanah Bumbu Regency, 2022.....	339
Obyek Wisata Tirta di Kabupaten Tanah Bumbu, 2022	340
Water Tourism Objects in Tanah Bumbu Regency, 2022	340
9. Transportasi dan Komunikasi / Transportation and Communication	342
8.1 perhubungan darat / Land Transportation	354
Panjang Jalan Menurut Jenis Permukaan dan Pemerintahan yang Berwenang Mengelolanya di Kabupaten Tanah Bumbu (m), 2022	354
Length of Roads by Surface and Level of Government Authority in Tanah Bumbu Regency(m), 2022	354
Panjang Jalan Kabupaten Menurut Jenis Permukaan Setiap Kecamatan di Kabupaten Tanah Bumbu, 2022	355
Road Length by Surface Every Subdistricin Tanah Bumbu Regency, 2022.....	355
Panjang Jalan Kabupaten Menurut Jenis Keadaan Setiap Kecamatan di Kabupaten Tanah Bumbu, 2022	356
Length of Regency Road by Condition of Road Every Subdistric in Tanah Bumbu Regency, 2022	356
Panjang Jalan Propinsi Menurut Jenis Keadaan Setiap Kecamatan di Kabupaten Tanah Bumbu, 2022	357
Length of Province Road by Condition of Road Every Subdistric in Tanah Bumbu Regency, 2022	357
Panjang Jalan Menurut Status Jalan Setiap Kecamatan di Kabupaten Tanah Bumbu, 2022	358
Road Length by Status of Road by Subdistrict in Tanah Bumbu Regency, 2022....	358
Jumlah Jembatan Menurut Jenisnya Setiap Kecamatan di Kabupaten Tanah Bumbu , 2022	359
Number of Bridge by Its Kind Every Subdistrict in Tanah Bumbu Regency , 2022	359
Panjang dan Luas Area Irigasi di Kecamatan Kusan Hilir, 2022	360
Length of River and Area of Irrigation at Kusan Hilir Subdistrict, 2022	360
Panjang dan Luas Area Irigasi di Kecamatan Kusan Tengah, 2022	361
Length of River and Area of Irrigation at Kusan Tengah Subdistrict, 2022	361
Panjang dan Luas Area Irigasi di Kecamatan Sungai Loban, 2022	362

Length of River and Area of Irrigation at Sungai Loban Subdistrict, 2022	362
Panjang dan Luas Area Irigasi di Kecamatan Satui, 2022.....	363
Length of River and Area of Irrigation at Satui Subdistrict, 2022	363
Panjang dan Luas Area Irigasi di Kecamatan Angsana, 2022	364
Length of River and Area of Irrigation at Angsana Subdistrict, 2022.....	364
Panjang dan Luas Area Irigasi di Kecamatan Kusan Hulu, 2022.....	365
Length of River and Area of Irrigation at Kusan Hulu Subdistrict, 2022	365
Panjang dan Luas Area Irigasi di Kecamatan Kuranji, 2022	366
Length of River and Area of Irrigation at Kuranji Subdistrict, 2022	366
Panjang dan Luas Area Irigasi di Kecamatan Teluk Kepayang, 2022	367
<i>Length of River and Area of Irrigation at Teluk Kepayang Subdistrict, 2022 ..</i>	<i>367</i>
Panjang dan Luas Area Irigasi di Kecamatan Batulicin, 2022	368
Length of River and Area of Irrigation at Batulicin Subdistrict, 2022	368
Panjang dan Luas Area Irigasi di Kecamatan Karang Bintang, 2022	369
Length of River and Area of Irrigation at Karang Bintang Subdistrict, 2022 ...	369
Panjang dan Luas Area Irigasi di Kecamatan Simpang Empat, 2022.....	370
Length of River and Area of Irrigation at Simpang Empat Subdistrict, 2022 ..	370
Panjang dan Luas Area Irigasi di Kecamatan Mantewe, 2022	371
<i>Length of River and Area of Irrigation at ManteweSubdistrict, 2022.....</i>	<i>371</i>
Jumlah Kendaraan yang Terdaftar Menurut Jenisnya di Kabupaten Tanah Bumbu, 2016-2022	372
Number of Registered Vehicle by Its Type in Tanah Bumbu Regency, 2016-2022	372
Jumlah Kendaraan yang terdaftar menurut Status Kepemilikan* di Kabupaten Tanah Bumbu, 2022	373
Number of Registered Vehicles by Satus of Belonging in Tanah Bumbu Regency, 2022	373
Jumlah Angkutan Kota dan Pedesaan Dirinci Menurut Trayek di Kabupaten Tanah Bumbu, 2022	374
The Number of Vehicle by Route between City and Village in Tanah Bumbu Regency, 2022	374
8.2 perhubungan air / <i>water transportation</i>	375
Jumlah Penumpang dan Kendaraan Kapal Ferry, 2022.....	375
Number of Passenger and Vehicles in Ferry Ship, 2022	375
Jumlah Kapal Masuk dan Bongkar Muat Barang di Pelabuhan Kotabaru – Batulicin menurut Jenis Pelayaran, 2022.....	376

Number of Incoming Ship and Loading – Unloading Cargo at Batulicin Port by Type of Navigation, 2022.....	376
Jumlah Kapal Masuk dan Bongkar Muat Barang di Pelabuhan Sei Danau Satu menurut Jenis Pelayaran, 2022	377
Number of Incoming Ship and Loading – Unloading Cargo at Sei Danau Satu Port by Type of Navigation, 2022	377
8.3 Perhubungan Udara/<i>Air Transportation</i>.....	378
Lalu Lintas Pesawat dan Jumlah Penumpang di Bandara Batulicin, 2022	378
Number of Incoming Ship and Loading – Unloading Cargo at Batulicin Port by Type of Navigation, 2022.....	378
8.4 Komunikasi/<i>Communication</i>.....	379
Jumlah Kantor Pos Pembantu Menurut Kecamatan di Kabupaten Tanah Bumbu, 2017-2022	379
Number of Auxiliary Post Office by Subdistrict in Tanah Bumbu Regency, 2017-2022	379
Jumlah Surat yang Dikirim Menurut Kantor Pos di Kabupaten Tanah Bumbu, 2013-2022	380
Number of Sent Mail by Post Office in Tanah Bumbu Regency, 2013-2022 ...	380
Jumlah Pengiriman dan Penerimaan Paket Pos di Kabupaten Tanah Bumbu, 2013-2022	381
Number of Sent and Received Package in Tanah Bumbu Regency, 2013-2022	381
Nilai Penjualan Benda Pos Menurut Kantor Pos di Kabupaten Tanah Bumbu (Rp), 2022	382
Value of Sold Postal Goods by Post Office in Tanah Bumbu Regency (Rp), 2022.	382
Jumlah Pelanggan Paket 3P dan 2P di Kabupaten Tanah Bumbu, 2022	383
Number of Home and Internet Phone Subscribers in Tanah Bumbu Regency, 2022	383
11 Perbankan, Investasi, dan Koperasi/<i>Bank, Investment, and Cooperation</i> 384	
9.1 PERBANKAN/<i>BANKING</i>.....	388
Daftar Bank yang beroperasi di Kabupaten Tanah Bumbu, 2022	388
List of Banks that operate in Tanah Bumbu Regency, 2022	388
Perkembangan Tingkat Suku Bunga Per Tahun Menurut jenis Layanan Transaksi Di Bank Kalsel Cabang Batulicin, 2020-2022	389
Rate of Interest Growth by Transaction of Bank Kalsel Branch Batulicin, 2020-2022*	389

Perkembangan Nominal Dana Menurut Jenis Layanan Transaksi Di Bank Kalsel Cabang Batulicin, 2017-2022	391
Collected Fund Growth by Transaction of Bank Kalsel Batulicin, 2017-2022*	391
9.2 Koperasi/Cooperation	392
Jumlah Koperasi Menurut Jenis Koperasi dan Kecamatan di Kabupaten Tanah Bumbu, 2022.....	392
Number of Cooperatives by Type of Cooperative and Subdistrict in Tanah Bumbu Regency, 2022	392
Jumlah Koperasi, Anggota dan Volume Usaha Menurut Bentuk Koperasi di Kabupaten Tanah Bumbu, 2022	393
Number of Co-operation, Member and Output by Kind of Co-operation in Tanah Bumbu Regency, 2022.....	393
12 Pengeluaran Penduduk dan Konsumsi Makanan /Population Expenditure and Food Consumption	395
10.1 Pengeluaran Penduduk/Population Expenditures.....	399
Persentase Penduduk Menurut Golongan Pengeluaran Per Kapita Sebulan di Kabupaten Tanah Bumbu, 2022	399
Percentage of Population by Expenditure Per Capita Per Month Class in Tanah Bumbu Regency, 2022.....	399
10.2 Konsumsi/Consumption.....	400
Rata-rata Pengeluaran Per Kapita Sebulan Menurut Kelompok Komoditas di Kabupaten Tanah Bumbu, 2021-2022.....	400
Average Expenditure and Percentage of Average Expenditure Per Capita Per Month by Food Group in Tanah Bumbu Regency, 2021-2022.....	400
Persentase Pengeluaran Per Kapita Sebulan Menurut Kelompok Komoditas di Kabupaten Tanah Bumbu, 2021-2022.....	401
Average Expenditure and Percentage of Average Expenditure Per Capita Per Month by Food Group in Tanah Bumbu Regency, 2021-2022.....	401
7. Industri dan Perdagangan / Industry and Trade	403
11.1 PERDAGANGAN / TRADE	408
Jumlah Perusahaan Menurut Bentuk Badan Hukum di Kabupaten Tanah Bumbu, 2018-2022	408
Number of Establishments by Type of Business Entity in Tanah Bumbu Regency, 2018-2022	408
Jumlah Pasar Menurut Jenis Pasar dan Kecamatan di Kabupaten Tanah Bumbu,	

2022	409
The Number of Market by Its Kind and Subdistrict in Tanah Bumbu Regency, 2022	409
Lokasi dan Status Pengelolaan Setiap Pasar di Kabupaten Tanah Bumbu, 2022 ..	410
Location and Status of Market in Tanah Bumbu Regency, 2022.....	410
Jumlah Sarana Perdagangan yang Digunakan Setiap Pasar di Kabupaten Tanah Bumbu, 2022.....	414
The Number of Trading Facility Every Market, 2022	414
Daftar Stasiun Pengisian Bahan Bakar Umum di Tanah Bumbu, 2022	418
The List of Station of Fuel Filling in Tanah Bumbu Regency, 2021	418
13 Sistem Neraca Nasional/ <i>System of National Accounts</i>	419
12,1 Produk Domestik Regional Bruto/ <i>Gross Regional Domestic Product</i> ..	427
Produk Domestik Regional Bruto Atas Dasar Harga Berlaku Menurut Lapangan Usaha (miliar rupiah), 2018-2022	427
Gross Regional Domestic Product at Current Market Prices by Industry (billion rupiahs), 2018-2022	427
Produk Domestik Regional Bruto Atas Dasar Harga Konstan 2010 Menurut Lapangan Usaha (miliar rupiah), 2018-2022.....	429
Gross Regional Domestic Product at 2010 Constant Market Prices by Industry (billion rupiahs), 2018-2022	429
Distribusi Persentase Produk Domestik Regional Bruto Atas Dasar Harga Berlaku Menurut Lapangan Usaha (miliar rupiah), 2018-2022.....	431
Percentage Distribution of Gross Regional Domestic Product at Current Market Prices by Industry (billion rupiahs), 2018-2022.....	431
Laju Pertumbuhan Produk Domestik Regional Bruto Atas Dasar Harga Konstan 2010 Menurut Lapangan Usaha, 2018-2022.....	433
Growth Rate of Gross Regional Domestic Product at 2010 Constant Market Prices by Industry, 2018-2022	433
Produk Domestik Regional Bruto Atas Dasar Harga Berlaku Menurut Jenis Pengeluaran di Kabupaten Tanah Bumbu (miliar rupiah), 2018-2022	435
Implicit Growth Rate of Gross Regional Domestic Product at Current Market Prices by Type of Expenditures in Tanah Bumbu Regency (billion rupiahs), 2018-2022	435
Produk Domestik Regional Bruto Atas Dasar Harga Konstan 2010 Menurut Jenis Pengeluaran di Kabupaten Tanah Bumbu (miliar rupiah), 2018-2022 ...	436

Implicit Growth Rate of Gross Regional Domestic Product at 2010 Constant Market Prices by Type of Expenditures of Tanah Bumbu Regency (billion rupiahs), 2018-2022	436
Distribusi Persentase Produk Domestik Regional Bruto Atas Dasar Harga Berlaku Menurut Jenis Pengeluaran di Kabupaten Tanah Bumbu (miliar rupiah), 2018-2022	437
Percentage Distribution of Gross Regional Domestic Product at Current Market Prices by Type of Expenditures of Tanah Bumbu Regency (billion rupiahs), 2018-2022	437
Laju Pertumbuhan Produk Domestik Regional Bruto Atas Dasar Harga Konstan 2010 Menurut Jenis Pengeluaran di Kabupaten Tanah Bumbu (miliar rupiah), 2018-2022	438
Growth Rate of Gross Regional Domestic Product at 2010 Constant Market Prices by Type of Expenditures of Tanah Bumbu Regency (billion rupiahs), 2018-2022	438
13. Perbandingan Antar Kabupaten/Kota.....	439
Regency Municipal Comparison	439
Jumlah Penduduk Menurut Kabupaten/Kota di Provinsi Kalimantan Selatan (ribu), 2017-2021	444
Population by Regency/Municipality in Kalimantan Selatan Regency (thousand), 2018-2022	444
Jumlah Penduduk Miskin Menurut Kabupaten/Kota di Provinsi Kalimantan Selatan (ribu), 2018-2022	446
Number of Poor People by Regency/Municipality in Kalimantan Selatan Regency (thousand), 2018-2022.....	446
Indeks Pembangunan Manusia Menurut Kabupaten/Kota di Provinsi Kalimantan Selatan, 2018-2022	447
Human Development Index by Regency/Municipality in Kalimantan Selatan Regency, 2018-2022	447

<https://tanahbumbukab.bps.go.id>

<https://tanahbumbukab.bps.go.id>

<https://tanahbumbukab.bps.go.id>

<https://tanahbumbukab.bps.go.id>

PENJELASAN UMUM/EXPLANATORY NOTES

Tanda-tanda, satuan-satuan, dan lain-lainnya yang digunakan dalam publikasi ini adalah sebagai berikut:

Symbols, measurement units, and acronyms which are used in this publication, are as follows:

1. TANDA-TANDA/SYMBOLS

Data tidak tersedia/Data not available	: ...
Tidak ada atau nol /Null or zero	: -
Data dapat diabaikan/Data negligible	: 0
Tanda decimal/Decimal point	: ,
Data tidak dapat ditampilkan/Not applicable	: NA
Angka estimasi/Estimated figures	: e
Angka diperbaiki/Revised figures	: r
Angka sementara/Preliminary figures	: x
Angka sangat sementara/Very preliminary figures	: xx
Angka sangat sangat sementara/Very very preliminary figures	: xxx

2. SATUAN/UNITS

barel/barrel	: 158,99 liter/litres = 1/6,2898 m ³
hektar (ha)/hectare (ha)	: 10 000 m ²
kilometer (km)/kilometres (km)	: 1 000 meter/meters (m)
knot/knot	: 1,8523 km/jam (km/hour)
kuintal/quintal	: 100 kg
KWh	: 1 000 Watt hour
MWh	: 1 000 KWh
liter (untuk beras)/litre (for rice)	: 0,80 kg
MMSCF	: 1/35,3 m ³
metrik ton (m.ton)/metric ton (m. ton)	: 0,98421 long ton = 1 000 kg
ons/ounce	: 28,31 gram/grams
ton	: 1 000 kg

Satuan lain: buah, dus, butir, helai/lembar, kaleng, batang, pulsa, ton kilometer (ton-km), jam, menit, persen (%).

Other units: unit, pack, pieces, sheet, tin, pulse, ton-kilometres(ton-km), hour, minute, percent (%).

Perbedaan angka di belakang koma disebabkan oleh pembulatan angka.
The difference in decimal numbers is caused by rounding.

DAFTAR SINGKATAN/ LIST OF ABBREVIATIONS

SI	: Stasiun Iklim
SIMPK	: Stasiun Meteorologi Pertanian Khusus
t.t	: Tempat tidur
BCG	: Bacillus Calmette Guerin
DPT	: Difteri, Pertusis, Tetanus
TT	: Tetanus Toxoid
IOT	: Industri Obat Tradisional/ <i>Traditional Medicine Industry</i>
IKOT	: Industri Kecil Obat Tradisional/ <i>Traditional Medicine Small</i>
Alkes	: Alat kesehatan/ <i>Health Kits</i>
PKRT	: Perbekalan Kesehatan Rumah tangga/ <i>Household Health Logistics</i>
Kompl	: Komplemen/ <i>Complement</i>
IRTP	: Industri Pangan Produksi Rumah Tangga/ <i>Foods Home Industry</i>
PBF	: Pedagang Besar Farmasi/ <i>Pharmacy Whole-seller</i>
GFK	: Gudang Farmasi Kab/Kota/Regency/ <i>Municipality Pharmacy Warehouse</i>
RB	: Rumah Bersalin/ <i>Delivery House</i>
Pustu	: Puskesmas pembantu/ <i>Auxiliary Public Health Center</i>
BP	: Balai Pengobatan/ <i>Polyclinic</i>
TPS	: Tempat Pembuangan Sementara / <i>landfill</i>
Jamkesmas	: Jaminan kesehatan masyarakat miskin/ <i>Poor public health insurance</i>
PJKMU	: Program Jaminan Kesehatan Masyarakat Umum
SIUP	: Surat Ijin Usaha Perdagangan/ <i>Trading Permission Letter</i>
TDP	: Tanda Daftar Perusahaan/ <i>Company Registration Identity</i>
API	: Angka Pengenal Importir/ <i>Importer's Identity Number</i>

Statistik Kunci, 2020–2022 Key Statistics, 2020–2022

Rincian/Description	Satuan/Unit	2020	2021	2022
(1)	(2)	(3)	(4)	(5)
SOSIAL/SOCIAL				
Penduduk ¹ /Population ¹	ribu/million	322,65	328,15	335,01
Laju Pertumbuhan Penduduk ¹ /Population Growth ¹	%	1,81	1,81	2,18
Angka Harapan Hidup ^{1-e} /Life Expectancy Rate ¹	tahun/years	70,34	70,45	70,70
Tingkat Partisipasi Angkatan Kerja -TPAK ^{2,3} Labour Force Participation Rate-LFPR ^{2,3}	%	70,16	68,29	64,75
Tingkat Pengangguran Terbuka-UR ² Unemployment Rate-UR ²	%	6,95	6,83	6,89
Penduduk Miskin ⁵ /Poor People ⁴	ribu/thousands	16,83	18,92	17,21
Persentase Penduduk Miskin ⁴ Percentage of Poor People ⁴	%	4,60	4,82	4,26
Indeks Pembangunan Manusia-IPM ⁵ Human Development Index ⁵	—	70,71	71,00	71,79
EKONOMI/ECONOMIC				
Produk Domestik Regional Bruto (PDRB) Harga Berlaku ⁶ Gross Regional Domestic Bruto (GRDP) at Current Price ⁶	miliar rupiah trillion rupiahs	19.899,65	22.387,30	31.058,58
Laju Pertumbuhan Ekonomi ⁸ /Economic Growth ⁷	%	(1.39)	4.23	5.45
PDRB Per Kapita Harga Berlaku ^{6,8} Per Capita of GRDP at Current Price ^{6,8}	miliar rupiah million rupiahs	0,06	0,07	-

Catatan/Notes: ¹ Data 2020 hasil... Data 2021 hasil Sensus Penduduk (SP) 2020 (September). Data 2022 hasil *Long Form* Sp2022/ The 2020 data was the result of ... The 2020 data was the result of 2020 Population Census (September). The 2022 data was the result of *Long Form*

² Kondisi Agustus/Condition at August

³ Menggunakan penimbang hasil proyeksi penduduk Survei penduduk Antar Sensus (SUPAS) 2015/Weighted by the population projection result of the Intercensal Population Survey (SUPAS) 2015


⁴ Kondisi Maret/Condition at March

⁵ Sejak tahun 2010, IPM dihitung dengan metode baru. Komponen IPM metode baru adalah angka harapan hidup saat lahir, harapan lama sekolah, rata-rata lama sekolah, dan pengeluaran per kapita/Since 2010, HDI was calculated using new method. New HDI component are life expectancy at birth, expected years of schooling, means years of schooling, and expenditure per capita

⁶ Mulai tahun 2010 mengadopsi System of National Account 2008 (SNA 2008)/Since 2010 is in line with System of National Account 2008 (SNA 2008)

⁷ Menggunakan tahun dasar 2010 (2010=100)/Using 2010 base year (2010=100)

⁸ Menggunakan proyeksi penduduk berdasarkan hasil SP2010/Using population projection based on SP2010



BAB 1
GEOGRAFI DAN IKLIM
GEOGRAPHY AND CLIMATE

<https://tanahumil.kab.go.id>



<https://tanahbumbukab.bps.go.id>

PENJELASAN TEKNIS

1. Secara astronomis, Indonesia terletak antara 60 08' Lintang Utara dan 110 15' Lintang Selatan dan antara 940 45'–1410 05' Bujur Timur dan dilalui oleh garis ekuator atau garis khatulistiwa yang terletak pada garis lintang 00.
2. Berdasarkan posisi geografisnya, negara Indonesia memiliki batas-batas: Utara - Negara Malaysia, Singapura, Filipina, dan Laut Cina Selatan; Selatan - Negara Australia dan Samudera Hindia; Barat - Samudera Hindia; Timur - Negara Papua Nugini, Timor Leste, dan Samudera Pasifik.
3. Berdasarkan letak geografisnya, kepulauan Indonesia berada di antara Benua Asia dan Benua Australia, serta di antara Samudera Hindia dan Samudera Pasifik.
4. Indonesia terdiri dari 34 provinsi yang terletak di lima pulau besar dan empat kepulauan, yaitu:
 - Pulau Sumatera: Aceh, Sumatera Utara, Sumatera Barat, Riau, Jambi, Sumatera Selatan, Bengkulu, dan Lampung.
 - Kepulauan Riau: Kepulauan Riau.
 - Kepulauan Bangka Belitung: Kepulauan Bangka Belitung.
 - Pulau Jawa: DKI Jakarta, Jawa Barat, Banten, Jawa Tengah, DI Yogyakarta, dan Jawa Timur.
 - Kepulauan Nusa Tenggara (Sunda Kecil): Bali, Nusa Tenggara Barat, dan Nusa Tenggara Timur.
 - Pulau Kalimantan: Kalimantan Barat,

TECHNICAL NOTES

1. *Astronomically, Indonesia is located between 60 08' North latitude and 110 15' South latitude, and between 940 45' and 1410 05' East longitude and lies on equator line located at 00 latitude line.*
2. *In terms of geographic position, Indonesia has boundaries as follows: North - Malaysia, Singapore, Philippines, and South China Sea; South - Australia and Indian Ocean; West - Indian Ocean; East - Papua New Guinea, Timor Leste, and Pasific Ocean.*
3. *In terms of geographic location, Indonesia is located between Asian Continent and Australian Continent, and between Indian Ocean and Pasific Ocean.*
4. *Indonesia has 34 provinces spreading over five main islands and four archipelago. These include:*
 - *Sumatera Island: Aceh, Sumatera Utara, Sumatera Barat, Riau, Jambi, Sumatera Selatan, Bengkulu, and Lampung.*
 - *Riau Archipelago: Kepulauan Riau.*
 - *Bangka Belitung Archipelago: Kepulauan Bangka Belitung.*
 - *Jawa Island: DKI Jakarta, Jawa Barat, Banten, Jawa Tengah, DI Yogyakarta, and Jawa Timur.*
 - *Nusa Tenggara Archipelago (Sunda Kecil): Bali, Nusa Tenggara Barat, and Nusa Tenggara Timur.*
 - *Kalimantan Island: Kalimantan Barat,*

Kalimantan Tengah, Kalimantan Selatan, Kalimantan Timur, dan Kalimantan Utara.

- Pulau Sulawesi: Tanah Bumbu, Gorontalo, Sulawesi Tengah, Sulawesi Selatan, Sulawesi Barat, dan Sulawesi Tenggara.
- Kepulauan Maluku: Maluku dan Maluku Utara.
- Pulau Papua: Papua dan Papua Barat.

Kalimantan Tengah, Kalimantan Selatan, Kalimantan Timur and Kalimantan Utara.

- Sulawesi Island: Tanah Bumbu, Gorontalo, Sulawesi Tengah, Sulawesi Selatan, Sulawesi Barat, and Sulawesi Tenggara.*
- Maluku Archipelago: Maluku and Maluku Utara.*
- Papua Island: Papua and Papua Barat.*

5. Badan Pusat Statistik (BPS) telah melakukan pendataan Potensi Desa (Podes) sejak tahun 1980. Sejak saat itu, Podes dilaksanakan secara rutin sebanyak 3 kali dalam kurun waktu sepuluh tahun untuk mendukung kegiatan Sensus Penduduk, Sensus Pertanian, ataupun Sensus Ekonomi. Dengan demikian, fakta penting terkait ketersediaan infrastruktur dan potensi yang dimiliki oleh setiap wilayah dapat dipantau perkembangannya secara berkala dan terus menerus.

5. *BPS-Statistics Indonesia has already recorded village potential (Podes) since 1980. Since then, Podes regularly implemented 3 (three) times within ten years to support the activities of the Population Census, Agriculture Census, or Economic Census. Thus, important facts related to the availability of infrastructure and the potential possessed by each region can be monitored regularly and continually.*

6. Sejak tahun 2008, pendataan Podes mengalami perubahan dengan adanya penambahan kuesioner suplemen kecamatan dan Kecamatan. Penambahan kuesioner tersebut bertujuan untuk meningkatkan manfaat data Podes bagi para konsumen data dan pemerintah daerah dalam perencanaan pembangunan wilayah.

6. *Since 2008, Podes has been changed especially in providing additional information from subdistrict and regency/municipality, using separate questionnaires. The goal of these changes is to provide more benefits for data users and local government in regional development planning.*

7. Data Podes merupakan satu-satunya sumber data kewilayahan yang muatannya beragam dan memberi gambaran tentang situasi pembangunan suatu wilayah (regional). Ini berbeda dengan data dari hasil pendekatan rumah

7. *Podes data is the only one source of spatial data consisting of various information and providing a picture of development progress in a region. The Podes data are different from data resulted from household surveys focusing*

tangga yang lebih menekankan pada dimensi aktivitas sektoral. Keduanya sama penting dan menjadi kekayaan BPS.

on the dimension of sectoral activities. Both kind of data are important and become the trade mark of BPS on the data richness aspect.

8. Cakupan Wilayah

Pencacahan Podes dilakukan secara sensus terhadap seluruh wilayah administrasi pemerintahan terendah setingkat desa (yaitu desa, kelurahan, nagari, Unit Permukiman Transmigrasi (UPT)) yang masih dibina oleh kementerian terkait. Berdasarkan hasil Podes 2014, ada sebanyak 82.190 wilayah setingkat desa yang tersebar di 511 Kecamatan.

8. Podes Coverage

Podes enumeration is implemented as a census of the lowest governmental administrative region equivalent to village (i.e. village, sub-district, nagari, and Transmigration Settlement Unit which is still fostered by the relevant ministries). There were 82,190 village-level areas spread over 511 regencies/municipalities based on the result of Podes 2014.

9. Metode Pengumpulan Data

Pengumpulan data Podes 2014 dilakukan melalui wawancara langsung oleh petugas terlatih dengan narasumber yang relevan. Petugas adalah aparatur ataupun mitra kerja BPS Kecamatan, sementara narasumber adalah kepala desa/lurah atau narasumber lain yang memiliki pengetahuan terhadap wilayah target pencacahan.

9. Method of Data Collection

Data collection of Podes 2014 carried out through direct interviews by trained personnel with relevant respondents. The interviewers are BPS Subdistrict personnel or partners, meanwhile, the selected respondents are the village head/sub-district head or other respondents who have the knowledge towards the target area of enumeration.

10. Desa/Kelurahan Tepi Laut adalah desa/kelurahan yang sebagian atau seluruh wilayahnya bersinggungan langsung dengan laut, baik berupa pantai maupun tebing karang.

10. Coastal Village/Coastal Sub-District is a village/sub-district which some areas are intersect/directly adjacent to the sea, either gently sloping/flat beach or cliffs/reef.

11. Desa/Kelurahan bukan tepi laut adalah desa/kelurahan yang wilayahnya tidak bersinggungan langsung dengan laut.

11. Non Coastal Village/Non Coastal Sub-District is a village which has no area that intersect/directly adjacent to the sea.

12. Desa/Kelurahan Lereng/Puncak adalah desa/kelurahan yang sebagian besar wilayahnya berada di puncak gunung/

12. Slope/Peak Village/Sub-District is a village/sub-district which the largest part of village/sub-district lies on the highest

pegunungan atau terletak di antara puncak sampai lembah.

part of mount/mountain or lies between the peak to the valley.

13. Desa/Kelurahan lembah adalah desa/kelurahan yang wilayahnya sebagian besar merupakan daerah rendah yang terletak di antara dua gunung/pegunungan atau daerah yang mempunyai kedudukan lebih rendah dibandingkan daerah sekitarnya.

13. *Valley Village/Sub-District area is a village/sub-district with the largest part of the village/sub-district is a low area between two mountains or area that have a position lower than the surrounding areas.*

14. Desa/Kelurahan Dataran adalah desa/kelurahan yang sebagian besar wilayahnya tampak datar, rata, dan membentang.

14. *Flat Village/Sub-District is a village/sub-district which the largest part of village1/sub-district looked plane, flat, and stretches.*

15. Berdasarkan Peraturan Pemerintah Nomor 82 Tahun 2001 tentang Pengolahan Kualitas Air dan Pengendalian Pencemaran Air, klasifikasi mutu air ditetapkan menjadi empat kelas, yaitu: Kelas I, Kelas II, Kelas III, dan Kelas IV.

15. *Government Regulation Number 82 year 2001 on Water Quality Management and Water Pollution Control states that water quality is classified into four categories: Class I, Class II, Class III, and Class IV.*

16. Kelas I, air yang dapat digunakan untuk air bahan baku air minum dan atau peruntukan lain yang mensyaratkan mutu air yang sama dengan kegunaan tersebut.

16. *Class I, water that can be used for drinking and other uses requiring the same water quality category.*

17. Kelas II, air yang dapat digunakan untuk prasarana atau sarana rekreasi air, pembudidayaan ikan air tawar, peternakan, air untuk mengairi pertanian, dan atau peruntukan lain yang mensyaratkan mutu air yang sama dengan kegunaan tersebut.

17. *Class II, water that can be used for water recreation infrastructure, fresh water fish culture, animal husbandry, watering cropping, and other uses requiring the same water quality category.*

18. Kelas III, air yang dapat digunakan untuk pembudidayaan ikan air tawar, peternakan, air untuk mengairi pertanian, dan atau peruntukan lain

18. *Class III, water that can be used for fresh water fish culture, animal husbandry, watering cropping, and other uses requiring the same water quality*

yang mensyaratkan mutu air yang sama dengan kegunaan tersebut.

category.

19. Kelas IV, air yang dapat digunakan untuk pertanian dan atau peruntukan lain yang mensyaratkan mutu air yang sama dengan kegunaan tersebut.

19. Class IV, water that can be used for watering cropping and other uses requiring the same water quality category.

20. Penentuan status mutu air sungai dilakukan dengan Metode Indeks Pencemaran (IP).

20. Determination of river water quality status with Pollutant Index Method.

21. Metode IP: Status mutu air dihitung berdasarkan data sesaat dengan Metode Indeks Pencemaran Keputusan Menteri Lingkungan Hidup Nomor 115 tahun 2003 dibandingkan dengan kriteria mutu air kelas I dan kriteria mutu air kelas II Peraturan Pemerintah Nomor 82 tahun 2001. Status mutu yang diperoleh merupakan status mutu sesaat dan hanya berdasarkan parameter tertentu yang dipantau di tiap sungai dengan jumlah dan jenis yang berbeda.

21. Pollutant Index Method: Status of water quality is assessed based on the transient data by Pollutant Index Method pursuant to Decree of Minister of Environment Number 115 Year 2003 compared to the water quality criteria Class I and the water quality criteria Class II of Government Regulation Number 82 Year 2001. The quality status obtained is transient quality status and only based on certain parameters monitored at every river at different amount and with different types of parameters.

ULASAN

DESCRIPTION

1.1 Keadaan Geografis

Secara geografis Kabupaten Tanah Bumbu terletak di antara: 2052' – 3047' Lintang Selatan dan 115015' – 116004' Bujur Timur.

Kabupaten Tanah Bumbu adalah salah satu kabupaten dari 13 (tiga belas) Kabupaten di Provinsi Kalimantan Selatan yang terletak persis di ujung tenggara Pulau Kalimantan. Wilayahnya berbatasan dengan: Kabupaten Kotabaru di sebelah utara dan timur, Laut Jawa di sebelah selatan, Kabupaten Banjar dan Kabupaten Tanah Laut di sebelah barat.

Kabupaten yang beribukota di Batulicin ini memiliki 12 (dua belas) kecamatan yaitu Kecamatan Kusan Hilir, Kusan Tengah, Sungai Loban, Satui, Kusan Hulu, Teluk Kepayang, Batulicin, Karang Bintang, Simpang Empat, Mantewe, Kuranji dan Angsana. Kecamatan Kusan Tengah dan Teluk Kepayang merupakan kecamatan hasil pemekaran pada tahun 2021 lalu.

Kabupaten Tanah Bumbu memiliki luas wilayah sebesar 4.890,30 km² (489.030 Ha) atau 13,03 persen dari total luas Provinsi Kalimantan Selatan. Kecamatan Teluk Kepayang merupakan kecamatan terluas yang mencakup 25,63 persen dari luas keseluruhan Kabupaten Tanah Bumbu, sedangkan Kecamatan Kusan Hilir memiliki luas wilayah terkecil sebesar 74,56 Km² atau hanya 1,52 persen dari wilayah Kabupaten Tanah Bumbu. Berturut – turut dari kecamatan terluas setelah Teluk Kepayang adalah Mantewe, Satui, Sungai Loban, Simpang Empat, Kusan Hulu, Kusan Tengah, Karang Blnang, Angsana, Batulicin, Kuranji dan Kusan Hilir.

1.1 Geographical Situation

Tanah Bumbu Regency is located between 2052' and 3047' South Latitude, and from 115015' to 116004' East Longitude.

Tanah Bumbu Regency is one of 13 (thirteen) regencies in South Kalimantan Regency, located exactly at the end of the southeast island of Borneo. It has border : Kota Baru Regency in the North and East, Java Sea to the South, Banjar Regency and Tanah Laut Regency to the West

The capital city of Tanah Bumbu Regency is Batulicin. The regency is divided into 10 Subdistricts, i.e. Kusan Hilir, Sungai Loban, Satui, Kusan Hulu, Batulicin, Karang Bintang, Simpang Empat, Mantewe, Kuranji and Angsana Subdistrict. Kusan Tengah and Teluk Kepayang sub-districts are sub-districts resulting from the division in 2021.

Total area of Tanah Bumbu Regency is 4890,30 km² (489,030 Hectares) or 13.03 percent of the total area of Kalimantan Selatan Regency. Teluk Kepayang Subdistrict become be the widest Subdistrict spanning 25.63 percent of total area. While Kusan Hilir is the smallest Subdistrict has has an area of 74.56 Km² or only 1.52 percent of the area. The order from the widest to smaller after Teluk Kepayang are Mantewe, Satui, Sungai Loban, Simpang Empat, Kusan Hulu, Kusan Tengah, Karang Blnang, Angsana, Batulicin, Kuranji dan Kusan Hilir Subdistrict.

1.2 Iklim

Dari hasil pantauan Stasiun Meteorologi Syamsir Alam Kotabaru, selama tahun 2022 kelembapan udara rata-rata perbulan berkisar antara 77 persen sampai 90 persen dengan kelembapan maksimum tertinggi sebesar 98 persen terjadi di bulan Januari hingga april 2022. Sedangkan kelembapan minimum terendah sebesar 54 persen terjadi di bulan Agustus. Sedangkan temperatur udara rata – rata per bulan selama tahun 2022 berkisar antara 26,30 C hingga 27,70 C, dengan suhu udara maksimum tertinggi pada bulan April dan Mei sebesar 32,40 C dan minimum terendah sebesar 23,70 C di bulan September.

Jumlah curah hujan tertinggi terjadi di bulan Juni yaitu sebesar 346,5 mm³ dan terendah di bulan Desember sebesar 87mm³. Sedangkan Jumlah hari hujan terbanyak yaitu selama 26 hari terjadi di bulan Oktober. Sementara kecepatan angin maksimum mencapai 2,8 m/s pada bulan Desember.

1.2 Climate

From the results of monitoring by meteorological station of Syamsir Alam Kotabaru, during 2022 relative Humidity every month in Tanah Bumbu Regency about 77 to 90 percent. with maximum relative humidity was 98 percent from January to March, and minimum was 54 percent in August. Meanwhile, the average of temperature in 2022 ranged from 26.30 C dan 27.70 C, the maximum temperature was 34.80 C from April to May, and the contrary minimum was 23.70 C in September.

The highest rainfall happened in June as much as 346,5 mm³ and the lowest rainfall was 87 mm³ in December. Meanwhile October had the most rainy days with 26 days. While the maximum wind speed reached 2,8 m/s in December.

<https://tanahbumbukab.bps.go.id>

1.1 KEADAAN GEOGRAFI/*GEOGRAPHY CONDITION*

Tabel 1.1.1 Luas Daerah dan Jumlah Pulau Menurut Kecamatan di Kabupaten Tanah Bumbu, 2022
Total Area and Number of Islands by Sub District in Tanah Bumbu Regency, 2022

Kecamatan <i>Sub District</i>	Ibukota Kecamatan <i>Capital of Sub District</i>	Luas (km2) <i>Total Area (square.km)</i>
(1)	(2)	(3)
Kusan Hilir	Kota Pagatan	74,56
Kusan Tengah	Saring Sungai Binjai	214,45
Sungai Loban	Sari Mulya	383,91
Satui	Sungai Danau	877,87
Angsana	Angsana	195,95
Kusan Hulu	Binawara	249,73
Kuranji	Giri Mulya	114,64
Teluk Kepayang	Teluk Kepayang	1 253,51
Batulicin	Batulicin	135,16
Karang Bintang	Karang Bintang	201,4
Simpang Empat	Kampung Baru	293,48
Mantewe	Mantewe	895,64
Tanah Bumbu		4 890,30

Lanjutan Tabel/*Continued Table 1.1.1*

Kecamatan <i>Sub District</i>	Persentase terhadap Luas Kabupaten/Kota <i>Percentage to Regency/ Municipal Area</i>	Jumlah Pulau ¹ <i>Number of Islands ¹</i>
(1)	(4)	(5)
Kusan Hilir	1,52	1
Kusan Tengah	4,39	-
Sungai Loban	7,85	1
Satui	17,95	-
Angsana	4,01	-
Kusan Hulu	5,11	-
Kuranji	2,34	-
Teluk Kepayang	25,63	-
Batulicin	2,76	2
Karang Bintang	4,12	-
Simpang Empat	6,00	4
Mantewe	18,31	-
Tanah Bumbu	100	8

Catatan/Note: ¹ Berdasarkan informasi Kementerian Dalam Negeri Tahun 2018/*Based on information from Ministry of Home Affairs, 2018*

Sumber/Source: Bagian Pemerintahan Kabupaten Tanah Bumbu / *Division of Administration of Tanah Bumbu Regency*

Tabel 1.1.2 Tinggi Wilayah di Atas Permukaan Laut (DPL) Menurut Kecamatan di Kabupaten Tanah Bumbu, 2022
Tabel Height Above Mean Sea Level (AMSL) by Subdistrict in Tanah Bumbu Regency, 2022

Kecamatan Subdistrict	Ibukota Kecamatan Capital of Subdistrict	Tinggi/ Height (meter)
(1)	(2)	(3)
Kusan Hilir	Kota Pagatan	4
Kusan Tengah	Saring Sungai Binjai	4
Sungai Loban	Sari Mulya	46
Satui	Sungai Danau	5
Angsana	Angsana	21
Kusan Hulu	Binawara	36
Kuranji	Giri Mulya	52
Teluk Kepayang	Teluk Kepayang	36
Batulicin	Batulicin	3
Karang Bintang	Karang Bintang	28
Simpang Empat	Kampung Baru	20
Mantewe	Mantewe	39

Sumber/Source: Bagian Pemerintahan Kabupaten Tanah Bumbu / Division of Administration of Tanah Bumbu Regency

Tabel 1.1.3 Jarak dari Ibukota Kecamatan ke Ibukota Kabupaten di Kabupaten Tanah Bumbu (km), 2022

Tabel Distance between Subdistrict Capital and Regency Capital in Tanah Bumbu Regency (km), 2022

Kecamatan Subdistrict	Ibukota Kecamatan Capital of Subdistrict	Jarak ke Ibukota Kabupaten Distance to Regency Capital
(1)	(2)	(3)
Kusan Hilir	Kota Pagatan	18
Kusan Tengah	Saring Sungai Bubu	14
Sungai Loban	Sari Mulya	40
Satui	Sungai Danau	93
Angsana	Angsana	66
Kusan Hulu	Binawara	48
Kuranji	Giri Mulya	55
Teluk Kepayang	Teluk Kepayang	56
Batulicin	Batulicin	7
Karang Bintang	Karang Bintang	25
Simpang Empat	Kampung Baru	15
Mantewe	Mantewe	60

Sumber/Source: Bagian Pemerintahan Kabupaten Tanah Bumbu / Division of Administration of Tanah Bumbu Regency

1.2 IKLIM/CLIMATE

Tabel 1.2.1 Rata-rata Suhu dan Kelembapan Udara Menurut Bulan di Kabupaten Tanah Bumbu, 2022

Tabel Average Temperature and Humidity by Month in Tanah Bumbu Regency, 2022

Bulan Month	Suhu/ Temperature (°C)			Kelembapan/ Humidity (%)		
	Maks Max	Min	Rata- rata Average	Maks Max	Min	Rata- rata Average
(1)	(2)	(3)	(4)	(5)	(6)	(7)
Januari/January	31,9	24,1	27	98	59	86
Februari/February	31,1	24	26,6	98	66	90
Maret/March	32,3	24,2	27,2	98	60	86
April/April	32,4	24,6	27,6	98	57	83
Mei/May	32,4	24,8	27,7	95	56	81
Juni/June	31,2	23,8	26,8	90	56	77
Juli/July	30,3	23,8	26,3	91	59	79
Agustus/August	30,6	23,8	26,5	94	54	79
September/September	30,7	23,7	26,5	96	68	85
Oktober/October	31,3	24,1	26,7	96	65	85
November/November	31,8	24	27	96	64	84
Desember/December	32	23,7	26,9	96	65	84

Sumber/Source: Stasiun Meteorologi Gusti Syamsir Alam Kotabaru/ Meteorology Station of Gusti Syamsir Alam Kotabaru

Tabel 1.2.2 Rata-Rata Tekanan Udara. Kecepatan Angin dan Penyinaran Matahari Menurut Bulan di Kabupaten Tanah Bumbu, 2022
Average Atmospheric Pressure. Wind Velocity and Duration of Sunshine by Month in Tanah Bumbu Regency, 2022

Bulan Month	Tekanan Udara Atmospheric Pressure (mb)			Kecepatan Angin/Wind Velocity (m/s)			Penyinaran Matahari Duration of Sunshine (%)
	Maks Max	Min	Rata- rata Average	Maks Max	Min	Rata-rata Average	
(1)	(2)	(3)	(4)	(5)	(6)	(7)	(8)
Januari/January	1011,1	1006,8	1009,1	24	0	2,6	51
Februari/February	1010,6	1006,3	1008,5	26	0	,24	47
Maret/March	1010,3	1005,7	1008,1	27	0	2,1	55
April/April	1010,4	1005,9	1008,2	21	0	2,3	67
Mei/May	1010,6	1006,2	1008,5	22	0	2,1	61
Juni/June	1011	1006,8	1008,9	21	0	2,2	52
Juli/July	1011	1007,4	1009,1	19	0	2,3	49
Agustus/August	1011,4	1007,3	1009,4	19	0	2,4	52
September/ September	1012,4	1008	1010,2	24		2,7	46
Oktober/October	1011,7	1007	1009,5	23	0	2,7	46
November/ November	1011,3	1006,6	1009,1	35	0	2,6	54
Desember/ December	1010,3	1005,9	1008,2	32	0	2,8	59

Sumber/Source: Stasiun Meteorologi Gusti Syamsir Alam Kotabaru/ Meteorology Station of Gusti Syamsir Alam Kotabaru

Tabel 1.2.3 Jumlah Curah Hujan dan Hari Hujan Menurut Bulan di Kabupaten Tanah Bumbu, 2022

Table Amount of Precipitation and Number of Rainy Days by Month in Tanah Bumbu Regency, 2022

Bulan Month	Jumlah Curah Hujan Precipitation (mm ³)	Hari Hujan Rainy Days
(1)	(2)	(3)
Januari/January	275,8	20
Februari/February	238,8	22
Maret/March	205,2	24
April/April	93,2	14
Mei/May	150,8	23
Juni/June	346,5	26
Juli/July	285	24
Agustus/August	275,9	23
September/September	201,9	24
Oktober/October	301,5	26
November/November	165,6	23
Desember/December	87	22

Sumber/Source: Stasiun Meteorologi Gusti Syamsir Alam Kotabaru/ Meteorology Station of Gusti Syamsir Alam Kotabaru

<https://tanahbumbukab.bps.go.id>



BAB 2
PEMERINTAHAN
GOVERNMENT

<https://tanahbumihkabon.go.id>



<https://tanahbumbukab.bps.go.id>

PENJELASAN TEKNIS

1. Anggota Dewan Perwakilan Rakyat Daerah (DPRD) dipilih melalui pemilihan umum (pemilu) dan dilantik dalam masa jabatan lima tahun.
2. Susunan pemerintahan Republik Indonesia periode 2014–2019 terdiri dari presiden, wakil presiden, lembaga tinggi negara, kementerian, setingkat menteri, dan Lembaga Pemerintahan Non Kementerian (LPNK).
3. Lembaga tinggi negara terdiri dari Majelis Permusyawaratan Rakyat (MPR), Dewan Perwakilan Rakyat (DPR), Badan Pemeriksa Keuangan (BPK), dan Mahkamah Agung (MA), Dewan Perwakilan Daerah (DPD), Mahkamah Konstitusi (MK), dan Komisi Yudisial (KY).
4. Kementerian terdiri dari kementerian koordinator dan kementerian.
5. Kementerian koordinator terdiri dari bidang politik, hukum, dan keamanan (Polhukam), bidang perekonomian, bidang pembangunan manusia dan kebudayaan, dan bidang kemaritiman.
6. Kementerian terdiri dari Kementerian Sekretaris Negara, Kementerian Dalam Negeri, Kementerian Luar Negeri, Kementerian Perencanaan Pembangunan Nasional/Bappenas, Kementerian Pertahanan, Kementerian Hukum dan Hak Asasi Manusia.

TECHNICAL NOTES

1. *Regional House of Representatives (DPRD) members are elected through a general election and appointed for a five-years membership.*
2. *The government structure of the Republic of Indonesia period 2009–2014 consists of president, vice president, state supreme agencies, ministries, ministerial level institutions, and non-ministerial institutions.*
3. *State supreme agencies consist of The People's Consultative Assembly, The House of Representative, The Audit Board of the Republic of Indonesia, Supreme Court, Local Councils, Constitutional Court, and Judicial Commission.*
4. *Ministries consist of coordinating ministry and departmental ministry.*
5. *Coordinating ministries consist of Coordinating Ministry for Political, Legal, and Security Affairs, Coordinating Ministry for the Economy, Coordinating Ministry for Maritime Affairs, and Coordinating Ministry for Human Development and Culture*
6. *Departmental Ministries consist of State Secretary; Ministry of Home Affairs; Ministry of Foreign Affairs; Ministry of National Development Planning/Chairperson of National Development Planning Agency; Ministry of Defense; Ministry of*

Kementerian Keuangan. Kementerian Energi dan Sumber Daya Mineral. Kementerian Perindustrian. Kementerian Perdagangan. Kementerian Pertanian. Kementerian Perhubungan. Kementerian Kelautan dan Perikanan. Kementerian Ketenagakerjaan. Kementerian Badan Usaha Milik Negara. Kementerian Koperasi dan UKM. Kementerian Pekerjaan Umum dan Perumahan Rakyat. Kementerian Lingkungan Hidup dan Kehutanan. Kementerian Agraria dan Tata Ruang/Badan Pertanahan Nasional. Kementerian Kesehatan. Kementerian Kebudayaan dan Pendidikan Dasar Menengah. Kementerian Sosial. Kementerian Agama. Kementerian Pariwisata. Kementerian Komunikasi dan Informatika. Kementerian Pendayagunaan Aparatur Negara dan Reformasi Birokrasi. Kementerian Pemuda dan Olahraga. Kementerian Desa. Pembangunan Daerah Tertinggal dan Transmigrasi. Kementerian Riset Teknologi dan Pendidikan Tinggi. dan Kementerian Pemberdayaan Perempuan dan Perlindungan Anak.

Justice and Human Rights; Ministry of Finance; Ministry of Energy and Mineral Resources; Ministry of Industry; Ministry of Trade; Ministry of Agriculture; Ministry of Transportation; Ministry of Maritime Affairs and Fisheries; Ministry of Manpower; Ministry of State Owned Enterprises; Ministry of Cooperatives and Small and Medium Enterprises; Ministry of Public Works and Public Housing; Ministry of Environment and Forestry; Ministry of Agrarian Affairs and Spatial Planning/National Land Agency; Ministry of Health; Ministry of Culture and Elementary & Secondary Education; Ministry of Social Services; Ministry of Religious Affairs; Ministry of Tourism; Ministry of Communication and Informatics; Ministry of Empowerment of State Apparatus and Bureaucracy Reform; Ministry of Youth and Sports Affairs; Ministry of Village Development. Disadvantaged Regions and Transmigration; Ministry of Research, Technology, and Higher Education; and Ministry of Women Empowerment and Child Protection

7. Setingkat Menteri terdiri dari Kejaksaan Agung. Tentara Nasional Indonesia. dan Kepolisian Negara Republik Indonesia
8. Lembaga Pemerintah Non Kementerian terdiri dari Arsip Nasional Republik Indonesia. Badan Intelijen Negara. Badan Kepegawaian Negara. Badan Kependudukan dan Keluarga Berencana Nasional. Badan Koordinasi Penanaman Modal. Badan Informasi

7. *Ministerial Level Officials consist of Attorney General. Indonesian National Defense Force. and Indonesian National Police.*
8. *Non Ministerial Institutions consist of National Archive of the Republic of Indonesia. State Intelligence Board. National Civil Service Agency. National Population and Family Planning Board. Investment Coordinating Board. Geospatial Information*

Geospasial. Badan Meteorologi, Klimatologi, dan Geofisika. Badan Narkotika Nasional. Badan Nasional Penanggulangan Bencana. Badan Nasional Penanggulangan Terorisme. Badan Nasional Penempatan dan Perlindungan Tenaga Kerja Indonesia. Badan Pengawasan Obat dan Makanan. Badan Pengawasan Tenaga Nuklir. Badan Pengawasan Keuangan dan Pembangunan. Badan Pengkajian dan Penerapan Teknologi. Badan Pusat Statistik. Badan SAR Nasional. Badan Standardisasi Nasional. Badan Tenaga Nuklir Nasional. Lembaga Administrasi Negara. Lembaga Ilmu Pengetahuan Indonesia. Lembaga Ketahanan Nasional. Lembaga Kebijakan Pengadaan Barang/Jasa Pemerintah. Lembaga Penerbangan dan Antariksa Nasional. Lembaga Sandi Negara. dan Perpustakaan Nasional Republik Indonesia.

Agency. Meteorology. Climatology. and Geophysics Agency. National Narcotics Agency. National Agency for Disaster Management. National Counter Terrorism Agency. The National Authority for The Placement and Protection of Indonesian Overseas Workers. National Agency of Drugs and Foods Control. Nuclear Energy Controlling Board. Audit and Development Supervising Agency. Agency for the Assesment and Application Technology. BPS-Statistics Indonesia. National Search and Rescue Agency. National Standardization Board. National Nuclear Energy Board. National Institute of Administration. National Institute of Science. National Resilience Institute. Government Procurement Policy Board. National Institute of Space and Aeronautics. National Crypto Agency. and National Library of Republic of Indonesia.

ULASAN	DESCRIPTION
<p>2.1 Administrasi Pemerintahan</p> <p>Tahun 2022 Kabupaten Tanah Bumbu terdiri dari 12 (sepuluh) kecamatan. dengan 144 desa dan 5 (lima) kelurahan. dengan ibukota kabupaten di Kecamatan Batulicin.</p>	<p>2.1 Governmental Administration</p> <p><i>In 2022 Tanah Bumbu Regency divided into 12 (twelve) Subdistricts. with 144 villages and 5 (five) wards. The capital city of the regency was Batulicin.</i></p>
<p>Kecamatan Kusan Hilir yang memiliki 34 desa dan 1 (satu) kelurahan merupakan kecamatan yang memiliki desa paling banyak. sebaliknya Kecamatan Kuranji hanya memiliki 7 (tujuh) desa.</p>	<p><i>Kusan Hilir Subdistrict that had 34 villages and 1 ward. is a Subdistrict with the largest number of village. Meanwhile Kuranji Subdistrict only have 7 villages.</i></p>
<p>2.2 Lembaga Legislatif</p> <p>Komposisi anggota lembaga legislatif DPRD Kabupaten Tanah Bumbu pada tahun 2022 mengalami perubahan dibandingkan pada periode sebelumnya. Di akhir tahun 2022, jumlah anggota bertambah dari 34 orang menjadi 35 orang.</p>	<p>2.2 Legislative Council</p> <p><i>The composition of members Legislative Council in 2022 was different compared to the previous period. This can be seen in the number and gender of members. In the end of 2022, the members has been increasing from 34 members to 35 members.</i></p>
<p>Fraksi PDI Perjuangan terbanyak memiliki anggota sebanyak 13 (tiga belas) orang. Fraksi Golongan Karya dan Fraksi Gerindra masing-masing memiliki anggota sebanyak 6 (enam) orang. Fraksi lainnya adalah Fraksi PKB yang terdiri atas 5 (lima) orang dan Fraksi Amanat Nasional Demokrat dengan jumlah 2 (dua) orang.</p>	<p><i>PDIP fraction have 13 members, Golongan Karya and Gerindra each have 6 members. Other fraction were PKB with 5 members, and Amanat Nasional fraction with 2 members.</i></p>
<p>Sebanyak 30 dari 35 Anggota Legislatif DPRD Kabupaten Tanah Bumbu adalah laki – laki. Hanya 5 (lima) orang perempuan dari Partai PDIP, PKB, dan Partai Amanat Nasional.</p>	<p><i>As many as 30 of 35 legislative member was men. Only five was woman. She was from Partai PDIP, Partai PKB and Partai Amanat Nasional.</i></p>
<p>2.3 Sumber Daya Manusia</p> <p>Untuk menjalankan roda pemerintahan, dibentuklah Struktur Organisasi Tata Kerja (SOTK) yang telah beberapa kali mengalami perubahan. Sampai tahun 2022, struktur</p>	<p>2.3 Human Resources</p> <p><i>The government in Tanah Bumbu Regency have an organizational structure. In 2018, the structure consist of 3 Assistant, 5 expert staff, one secretary of the Region, Secretariat of Legislatif Council, 24 department, 4 boards, and Inspectorate. Besides them, there are 12 subdistrict office. Other technical agencies that have specific tasks and directly responsible to</i></p>

Organisasi Tata Kerja Pemerintah Kabupaten Tanah Bumbu, terdiri dari 3 (tiga) Asisten, 5 (lima) staff ahli, 1 (satu) Sekretariat Daerah, 1 (satu) Sekretariat DPRD, 24 Dinas, 4 Lembaga Teknis Daerah, dan Inspektorat. Ditambah dengan Kantor Kecamatan dan Kelurahan. Lembaga teknis lain yang mempunyai tugas khusus dan langsung bertanggung jawab kepada Bupati adalah RSUD dr. Andi Abdurrahman Noor dan PDAM Tanah Bumbu. Kedua lembaga ini dipimpin oleh seorang Direktur.

the Regent is Tanah Bumbu General Hospital and PDAM. Both two Office is headed by a Director.

<https://tanahbumbukab.bps.go.id>

2.1 WILAYAH ADMINISTRATIF/ADMINISTRATIVE AREA

Tabel 2.1.1 Jumlah Kelurahan Menurut Kecamatan, 2022
Tabel Number of Sub District by Sub District, 2022

Kecamatan Sub District	2018	2019	2020	2021	2022
(1)	(2)	(3)	(4)	(5)	(6)
Kusan Hilir	1	1	1	1	1
Kusan Tengah	-	-	-	-	-
Sungai Loban	-	-	-	-	-
Satui	-	-	-	-	-
Angsana	-	-	-	-	-
Kusan Hulu	-	-	-	-	-
Kuranji	-	-	-	-	-
Teluk Kepayang	-	-	-	-	-
Batulicin	2	2	2	2	2
Karang Bintang	-	-	-	-	-
Simpang Empat	2	2	2	2	2
Mantewe	-	-	-	-	-
Tanah Bumbu	5	5	5	5	5

Sumber/Source: Peraturan Badan Pusat Statistik Nomor 5 Tahun 2021 Tanggal 30 Desember 2021 tentang Perubahan Atas Peraturan Badan Pusat Statistik Nomor 1 Tahun 2021 tentang Kode dan Nama Wilayah Kerja Statistik Tahun 2021/Chief Statistician Regulation Number 5/2021, December 30 2022, as a revision of Chief Statistician Regulation Number 1 of 2021 on Code and Name of Regional Level of Data Collection.

Tabel 2.1.2 Jumlah Desa¹ Menurut Kecamatan, 2022
Tabel Number of Villages¹ by Sub District, 2022

Kecamatan <i>Sub District</i>	Desa <i>Village</i>
(1)	(2)
Kusan Hilir	22
Kusan Tengah	13
Sungai Loban	17
Satui	16
Angsana	9
Kusan Hulu	21
Kuranji	7
Batulicin	9
Karang Bintang	11
Simpang Empat	12
Mantewe	12
Tanah Bumbu	149

Catatan/Note: ¹ Termasuk kelurahan dan Unit Permukiman Transmigrasi (UPT)/*Include Transmigration Settlement Unit*

Sumber/Source: Peraturan Badan Pusat Statistik Nomor 5 Tahun 2021 Tanggal 30 Desember 2021 tentang Perubahan Atas Peraturan Badan Pusat Statistik Nomor 1 Tahun 2021 tentang Kode dan Nama Wilayah Kerja Statistik Tahun 2021/*Chief Statistician Regulation Number 5/2021, December 30 2021, as a revision of Chief Statistician Regulation Number 1 of 2021 on Code and Name of Regional Level of Data Collection.*

Tabel 2.1.3 Perkembangan Jumlah Desa Pemekaran menurut Kecamatan, 2014-2022

Tabel The Number of Pre-Definitive Village by Subdistrict, 2014-2022

Kecamatan <i>Sub District</i>	2014	2015	2016	2017	2018	2019	2020	2021	2022
(1)	(2)	(3)	(4)	(5)	(6)	(7)	(8)	(9)	(10)
Kusan Hilir	-	-	-	-	-	-	-	-	-
Kusan Tengah	-	-	-	-	-	-	-	-	-
Sungai Loban	-	-	-	-	-	-	-	-	-
Satui	-	-	-	-	-	-	-	-	-
Angsana	-	-	-	-	-	-	-	-	-
Kusan Hulu	-	-	-	-	-	-	-	-	-
Kuranji	-	-	-	-	-	-	-	-	-
Teluk Kepayang	-	-	-	-	-	-	-	-	-
Batulicin	-	-	-	-	-	-	-	-	-
Karang Bintang	-	-	-	-	-	-	-	-	-
Simpang Empat	-	-	-	-	-	-	-	-	-
Mantewe	-	-	-	-	-	-	-	-	-
Tanah Bumbu	-	-	-	-	-	-	-	-	-

Sumber/Source: Dinas Pemberdayaan Masyarakat dan Desa Kabupaten Tanah Bumbu/ Village Government
Affair of Tanah Bumbu Regency

Tabel 2.1.4 Dasar Hukum Perubahan Desa Persiapan Menjadi Desa Definitif Sampai Desember, 2022

Tabel Basic Law Of The Village Changes Preparations Being Definitive Village Until December, 2022

<i>Desa / Village</i>	<i>Kecamatan / Subdistrict</i>	<i>Dasar Hukum / Legal Fundament</i>	<i>Tanggal Ditetapkan / Date</i>
(1)	(2)	(3)	(4)
Tidak Ada Perubahan	-	-	-

Sumber/Source: Dinas Pemberdayaan Masyarakat dan Desa Kabupaten Tanah Bumbu/ *Village Government Affair of Tanah Bumbu Regency*

Tabel 2.1.5 Keadaan Wilayah Administratif Kecamatan Kusan Hilir
Keadaan Sampai Desember, 2022
*Tabel Administrative Territory of Kusan Hilir Subdistrict Until
Desember, 2022*

Nomor Kode Wilayah / Identity Number	Wilayah Administratif / Administrative Territory	
	Status / Status	Nama / Name
(1)	(2)	(3)
63.10.02	Kecamatan	Kusan Hilir
-	Kelurahan	Kota Pagatan
63.10.02.0002	Desa	Betung
63.10.02.0003	Desa	Sungai Lembu
63.10.02.0004	Desa	Wiritasi
63.10.02.0005	Desa	Pejala
63.10.02.0006	Desa	Pagarruyung
63.10.02.0007	Desa	Muara Pagatan Tengah
63.10.02.0008	Desa	Kampung Baru
63.10.02.0009	Desa	Pasar Baru
63.10.02.0010	Desa	Batuah
63.10.02.0011	Desa	Barugelang
63.10.02.0012	Desa	Pulau Salak
63.10.02.0019	Desa	Mudalang
63.10.02.0020	Desa	Tanette
63.10.02.0021	Desa	Muara Pagatan
63.10.02.0022	Desa	Pulau Satu
63.10.02.0027	Desa	Juku Eja
63.10.02.0029	Desa	Gusunge
63.10.02.0030	Desa	Rantau Panjang Hulu
63.10.02.0031	Desa	Penyolongan
63.10.02.0032	Desa	Beringin
63.10.02.0034	Desa	Rantau Panjang Hilir

Sumber/Source: Dinas Pemberdayaan Masyarakat dan Desa Kabupaten Tanah Bumbu/ Village Government
Affair of Tanah Bumbu Regency

Tabel 2.1.6 Keadaan Wilayah Administratif Kecamatan Sungai Loban
Keadaan Sampai Desember, 2022

*Tabel Administrative Territory of Sungai Loban Subdistrict Until
Desember, 2022*

Nomor Kode Wilayah / Identity Number	Wilayah Administratif / Administrative Territory	
	Status / Status	Nama / Name
(1)	(2)	(3)
63.10.03	Kecamatan	Sungai Loban
63.10.03.0001	Desa	Sari Mulya
63.10.03.0002	Desa	Sungai Loban
63.10.03.0003	Desa	Sebamban Lama
63.10.03.0004	Desa	Sebamban Baru
63.10.03.0005	Desa	Sungai Dua Laut
63.10.03.0006	Desa	Marga Mulya
63.10.03.0007	Desa	Sari Utama
63.10.03.0008	Desa	Tri Mulya
63.10.03.0009	Desa	Dwi Marga Utama
63.10.03.0010	Desa	Kerta Buwana
63.10.03.0011	Desa	Batu Meranti
63.10.03.0012	Desa	Tri Martani
63.10.03.0013	Desa	Sumber Makmur
63.10.03.0014	Desa	Biduri Bersujud
63.10.03.0015	Desa	Sumber Sari
63.10.03.0016	Desa	Wanasari
63.10.03.0017	Desa	Damar Indah

Sumber/Source: Dinas Pemberdayaan Masyarakat dan Desa Kabupaten Tanah Bumbu/ Village Government
Affair of Tanah Bumbu Regency

Tabel 2.1.7 Keadaan Wilayah Administratif Kecamatan Satui
Keadaan Sampai Desember, 2022
Tabel Administrative Territory of Satui Subdistrict Until Desember, 2022

Nomor Kode Wilayah / Identity Number	Wilayah Administratif / Administrative Territory	
	Status / Status	Nama / Name
(1)	(2)	(3)
63.10.04	Kecamatan	Satui
63.10.04.2003	Desa	Setarap
63.10.04.2004	Desa	Satui Timur
63.10.04.2005	Desa	Sungai Cuka
63.10.04.2006	Desa	Jombang
63.10.04.2008	Desa	Satui Barat
63.10.04.2009	Desa	Sekapuk
63.10.04.2010	Desa	Sungai Danau
63.10.04.2011	Desa	Wono Rejo
63.10.04.2012	Desa	Sumber Makmur
63.10.04.2013	Desa	Tegal Sari
63.10.04.2019	Desa	Sumber Arum
63.10.04.2022	Desa	Sejahtera Mulia
63.10.04.2023	Desa	Al Kautsar
63.10.04.2024	Desa	Makmur Mulia
63.10.04.2025	Desa	Sinar Bulan
63.10.04.2026	Desa	Pendamaran Jaya

Sumber/Source: Dinas Pemberdayaan Masyarakat dan Desa Kabupaten Tanah Bumbu/ Village Government
Affair of Tanah Bumbu Regency

Tabel 2.1.8 Keadaan Wilayah Administratif Kecamatan Angsana
Keadaan Sampai Desember, 2022

*Tabel Administrative Territory of Angsana Subdistrict Until
Desember, 2022*

Nomor Kode Wilayah / Identity Number	Wilayah Administratif / Administrative Territory	
	Status / Status	Nama / Name
(1)	(2)	(3)
63.10.09	Kecamatan	Angsana
63.10.09.2001	Desa	Bunati
63.10.09.2002	Desa	Purwodadi
63.10.09.2003	Desa	Sumber Baru
63.10.09.2004	Desa	Karang Indah
63.10.09.2005	Desa	Angsana
63.10.09.2006	Desa	Banjarsari
63.10.09.2007	Desa	Bayansari
63.10.09.2008	Desa	Makmur
63.10.09.2009	Desa	Mekar Jaya

Sumber/Source: Dinas Pemberdayaan Masyarakat dan Desa Kabupaten Tanah Bumbu/ Village Government
Affairof Tanah Bumbu Regency

Tabel 2.1.9 Keadaan Wilayah Administratif Kecamatan Kusan Hulu
Keadaan Sampai Desember, 2022
*Tabel Administrative Territory of Kusan Hulu Subdistrict Until
Desember, 2022*

Nomor Kode Wilayah / Identity Number	Wilayah Administratif / Administrative Territory	
	Status / Status	Nama / Name
(1)	(2)	(3)
63.10.05	Kecamatan	Kusan Hulu
63.10.05.2005	Desa	Lasung
63.10.05.2006	Desa	Manuntung
63.10.05.2007	Desa	Anjir Baru
63.10.05.2008	Desa	Binawara
63.10.05.2009	Desa	Pacakan
63.10.05.2016	Desa	Sungai Rukam
63.10.05.2018	Desa	Bakarangan
63.10.05.2019	Desa	Karang Mulya
63.10.05.2020	Desa	Harapan Jaya
63.10.05.2022	Desa	Wonorejo
63.10.05.2022	Desa	Karang Sari

Sumber/Source: Dinas Pemberdayaan Masyarakat dan Desa Kabupaten Tanah Bumbu/ Village Government
Affair of Tanah Bumbu Regency

Tabel 2.1.10 Keadaan Wilayah Administratif Kecamatan Kuranji
Keadaan Sampai Desember, 2022
*Tabel Administrative Territory of Kuranji Subdistrict Until
Desember, 2022*

Nomor Kode Wilayah / Identity Number	Wilayah Administratif / Administrative Territory	
	Status / Status	Nama / Name
(1)	(2)	(3)
63.10.10	Kecamatan	Kuranji
63.10.10.2001	Desa	Giri Mulya
63.10.10.2002	Desa	Kuranji
63.10.10.2003	Desa	Waringin Mulya
63.10.10.2004	Desa	Mustika
63.10.10.2005	Desa	Indraloka Jaya
63.10.10.2006	Desa	Karang Intan
63.10.10.2007	Desa	Ringkit

Sumber/Source: Dinas Pemberdayaan Masyarakat dan Desa Kabupaten Tanah Bumbu/ *Village Government
Affair of Tanah Bumbu Regency*

Tabel 2.1.11 Keadaan Wilayah Administratif Kecamatan Batulicin
Keadaan Sampai Desember, 2022
*Tabel Administrative Territory of Batulicin Subdistrict Until
Desember, 2022*

Nomor Kode Wilayah / Identity Number	Wilayah Administratif / Administrative Territory	
	Status / Status	Nama / Name
(1)	(2)	(3)
63.10.01	Kecamatan	Batulicin
63.10.01.2005	Desa	Segumbang
-	Kelurahan	Gunung Tinggi
63.10.01.2006	Desa	Kersik Putih
-	Kelurahan	Batulicin
63.10.01.2029	Desa	Maju Makmur
63.10.01.2030	Desa	Maju Bersama
63.10.01.2031	Desa	Sukamaju
63.10.01.2032	Desa	Poliwali Marajae
63.10.01.2033	Desa	Danau Indah

Sumber/Source: Dinas Pemberdayaan Masyarakat dan Desa Kabupaten Tanah Bumbu/ Village Government
Affairof Tanah Bumbu Regency

Tabel 2.1.12 Keadaan Wilayah Administratif Kecamatan Karang Bintang
Keadaan Sampai Desember, 2022

*Tabel Administrative Territory of Karang Bintang Subdistrict Until
Desember, 2022*

Nomor Kode Wilayah / Identity Number	Wilayah Administratif / Administrative Territory	
	Status / Status	Nama / Name
(1)	(2)	(3)
63.10.07	Kecamatan	Karang Bintang
63.10.07.2001	Desa	Karang Bintang
63.10.07.2002	Desa	Pandan Sari
63.10.07.2003	Desa	Rejowinangun
63.10.07.2004	Desa	Sela Selilau
63.10.07.2005	Desa	Pematang Ulin
63.10.07.2006	Desa	Batulicin Irigasi
63.10.07.2007	Desa	Manunggal
63.10.07.2009	Desa	Sumber Wangi
63.10.07.2010	Desa	Madu Retno
63.10.07.2011	Desa	Maju Sejahtera
63.10.07.2012	Desa	Karang Rejo

Sumber/Source: Dinas Pemberdayaan Masyarakat dan Desa Kabupaten Tanah Bumbu/ *Village Government
Affair of Tanah Bumbu Regency*

Tabel 2.1.13 Keadaan Wilayah Administratif Kecamatan Simpang Empat
Keadaan Sampai Desember, 2022
*Tabel Administrative Territory of Simpang Empat Subdistrict Until
Desember, 2022*

Nomor Kode Wilayah / Identity Number	Wilayah Administratif / Administrative Territory	
	Status / Status	Nama / Name
(1)	(2)	(3)
63.10.06	Kecamatan	Batulicin
-	Kelurahan	Kampung Baru
-	Kelurahan	Tunggaran Pangeran
63.10.06.2003	Desa	Sari Gadung
63.10.06.2004	Desa	Sungai Dua
63.10.06.2005	Desa	Mekar Sari
63.10.06.2006	Desa	Batu Ampar
63.10.06.2007	Desa	Gunung Besar
63.10.06.2008	Desa	Pulau Burung
63.10.06.2009	Desa	Baroqah
63.10.06.2010	Desa	Bersujud
63.10.06.2011	Desa	Sejahtera
63.10.06.2012	Desa	Gunung Antasari

Sumber/Source: Dinas Pemberdayaan Masyarakat dan Desa Kabupaten Tanah Bumbu/ *Village Government
Affair of Tanah Bumbu Regency*

Tabel 2.1.14 Keadaan Wilayah Administratif Kecamatan Mantewe
Keadaan Sampai Desember, 2022
*Tabel Administrative Territory of Mantewe Subdistrict Until
Desember, 2022*

Nomor Kode Wilayah / Identity Number	Wilayah Administratif / Administrative Territory	
	Status / Status	Nama / Name
(1)	(2)	(3)
63.10.08	Kecamatan	Mantewe
63.10.08.2001	Desa	Mantewe
63.10.08.2002	Desa	Dukuh Rejo
63.10.08.2003	Desa	Rejosari
63.10.08.2004	Desa	Sukadamai
63.10.08.2005	Desa	Bulu Rejo
63.10.08.2006	Desa	Sidomulyo
63.10.08.2007	Desa	Sepakat
63.10.08.2008	Desa	Sari Mulya
63.10.08.2009	Desa	Emil Baru
63.10.08.2010	Desa	Mantawakan Mulia
63.10.08.2011	Desa	Maju Mulyo
63.10.08.2013	Desa	Gunung Raya

Sumber/Source: Dinas Pemberdayaan Masyarakat dan Desa Kabupaten Tanah Bumbu/ Village Government
Affair of Tanah Bumbu Regency

Tabel 2.1.15 Keadaan Wilayah Administratif Kecamatan Kusan Tengah
Keadaan Sampai Desember, 2022
*Tabel Administrative Territory of Kusan Hilir Subdistrict Until
Desember, 2022*

Nomor Kode Wilayah / Identity Number	Wilayah Administratif / Administrative Territory	
	Status / Status	Nama / Name
(1)	(2)	(3)
63.10.02	Kecamatan	Kusan Tengah
63.10.02.0013	Desa	Salimuran
63.10.02.0014	Desa	Satiung
63.10.02.0015	Desa	Saring Sungai Binjai
63.10.02.0016	Desa	Pulau Tanjung
63.10.02.0017	Desa	Batarang
63.10.02.0018	Desa	Manurung
63.10.02.0023	Desa	Sepunggur
63.10.02.0024	Desa	Pakatelu
63.10.02.0025	Desa	Saring Sungai Bubu
63.10.02.0026	Desa	Serdangan
63.10.02.0028	Desa	Api Api
63.10.02.0033	Desa	Mekar Jaya
63.10.02.0035	Desa	Karya Bakti

Sumber/Source: Dinas Pemberdayaan Masyarakat dan Desa Kabupaten Tanah Bumbu/
Village Government Affairs of Tanah Bumbu Regency

Tabel 2.1.16 Keadaan Wilayah Administratif Kecamatan Teluk Kepayang
Keadaan Sampai Desember, 2022
*Tabel Administrative Territory of Kusan Hulu Subdistrict Until
Desember, 2022*

Nomor Kode Wilayah / Identity Number	Wilayah Administratif / Administrative Territory	
	Status / Status	Nama / Name
(1)	(2)	(3)
63.10.05	Kecamatan	Teluk Kepayang
63.10.05.2010	Desa	Guntung
63.10.05.2011	Desa	Teluk Kepayang
63.10.05.2012	Desa	Tapus
63.10.05.2013	Desa	Mangkalapi
63.10.05.2014	Desa	Hati'if
63.10.05.2015	Desa	Tibarau Panjang
63.10.05.2017	Desa	Darasan Binjai
63.10.05.2023	Desa	Tamunih
63.10.05.2024	Desa	Dadap Kusan Raya
63.10.05.2025	Desa	Batu Bulan

Sumber/Source: Dinas Pemberdayaan Masyarakat dan Desa Kabupaten Tanah Bumbu/
Village Government Affairs of Tanah Bumbu Regency

2.2 DEWAN PERWAKILAN RAKYAT DAERAH/ THE REGIONAL HOUSE OF REPRESENTATIVE

Tabel 2.2.1 Komposisi Anggota DPRD Kabupaten Tanah Bumbu Menurut Jenis Kelamin Periode 2020 – 2024, 2022

Tabel Composition of Legislative Council of Tanah Bumbu Regency by Gender Period 2020 - 2024, 2022

Partai Politik <i>Political Parties</i>	Jenis Kelamin / Sex		Jumlah <i>Total</i>
	Laki-Laki <i>Male</i>	Perempuan <i>Female</i>	
(1)	(2)	(3)	(4)
Partai Golongan Karya	6	-	6
Partai Demokrasi Indonesia Perjuangan	10	3	13
Partai Persatuan Pembangunan	1	-	1
Partai Keadilan Sejahtera	1	-	1
Partai Kebangkitan Bangsa	4	1	5
Nasional Demokrat	1	-	1
Partai Amanat Nasional	1	1	2
Partai Gerakan Indonesia Raya	6	-	6
Tanah Bumbu	30	5	35

Catatan/Note:

Sumber/Source: Sekretariat DPRD Kabupaten Tanah Bumbu/
Secretariat of Legislative Council of Tanah Bumbu Regency

Tabel 2.2.2 Komposisi Anggota DPRD Kabupaten Tanah Bumbu Menurut Fraksi Periode 2020 – 2024, 2022
Tabel *Composition of Legislative Council of Tanah Bumbu Regency by Fraction Period 2020 - 2024, 2022*

<i>Nama Fraksi / Fraction</i>	<i>Jumlah Anggota Total</i>
(1)	(2)
Fraksi Golongan Karya	6
Fraksi PDIP	15
Fraksi PKB	5
Fraksi Amanat Nasional Demokrat	3
Fraksi Gerindra	6
Jumlah	35

Catatan/Note:

Sumber/Source: Sekretariat DPRD Kabupaten Tanah Bumbu/
Secretariat of Legislative Council of Tanah Bumbu Regency

2.3 SUMBER DAYA MANUSIA/HUMAN RESOURCES

Tabel 2.3.1 Jumlah Pegawai Negeri Sipil Menurut Jabatan dan Jenis Kelamin di Kabupaten Tanah Bumbu, 2021 dan 2022
Tabel Number of Civil Servants by Occupation and Sex in Tanah Bumbu Regency, 2021 and 2022

Jabatan Occupation	2021		
	Laki-laki Male	Perempuan Female	Jumlah Total
(1)	(2)	(3)	(4)
Jabatan Pimpinan Tinggi Utama <i>Senior Executives</i>	-	-	-
Jabatan Pimpinan Tinggi Madya <i>Middle Executives</i>	-	-	-
Jabatan Pimpinan Tinggi Pratama <i>Junior Executives</i>	26	3	29
Administrator/Administrator	127	26	153
Pengawas/Supervisor	245	197	442
Eselon V/5th Echelon	1	-	1
Jabatan Fungsional Dosen <i>Certain Functional Position for Lecturer</i>	-	-	-
Jabatan Fungsional Guru <i>Certain Functional Position for Teacher</i>	731	950	1,681
Jabatan Fungsional Medis <i>Certain Functional Position for Medical Field</i>	156	495	651
Jabatan Fungsional Teknis <i>Certain Functional Position for Technical Field</i>	126	62	188
Jabatan Fungsional Umum/Pelaksana <i>General Functional Position</i>	549	404	953
Jumlah/Total	1 961	2 137	4 098

Lanjutan Tabel/*Continued Table* 2.3.1

Jabatan <i>Occupation</i>	2022		
	Laki-laki <i>Male</i>	Perempuan <i>Female</i>	Jumlah <i>Total</i>
(1)	(2)	(3)	(4)
Jabatan Pimpinan Tinggi Utama <i>Senior Executives</i>			
Jabatan Pimpinan Tinggi Madya <i>Middle Executives</i>			
Jabatan Pimpinan Tinggi Pratama <i>Junior Executives</i>			
Administrator/ <i>Administrator</i>			
Pengawas/ <i>Supervisor</i>			
Eselon V/5th Echelon			
Jabatan Fungsional Dosen <i>Certain Functional Position for Lecturer</i>			
Jabatan Fungsional Guru <i>Certain Functional Position for Teacher</i>			
Jabatan Fungsional Medis <i>Certain Functional Position for Medical Field</i>			
Jabatan Fungsional Teknis <i>Certain Functional Position for Technical Field</i>			
Jabatan Fungsional Umum/Pelaksana <i>General Functional Position</i>			
Jumlah/ <i>Total</i>			

Sumber/*Source*: Badan Kepegawaian Negara (BKN)/*National Civil Service Agency*

Tabel 2.3.2 Jumlah Pegawai Negeri Sipil Menurut Tingkat Pendidikan dan Jenis Kelamin, 2021 dan 2022

Tabel Number of Civil Servants by Educational Attainment and Sex in Tanah Bumbu Regency, 2021 and 2022

Tingkat Pendidikan <i>Educational Level</i>	2021		
	Laki-Laki <i>Male</i>	Perempuan <i>Female</i>	Jumlah <i>Total</i>
(1)	(2)	(3)	(4)
Sekolah Dasar (SD) <i>Primary School</i>	10	-	10
Sekolah Menengah Pertama (SMP) <i>Junior High School</i>	18	2	20
Sekolah Menengah Atas (SMA) <i>Senior High School</i>	387	182	569
Diploma I/Akta I <i>Diploma I/Akta I</i>	3	3	6
Diploma II/Akta II <i>Diploma II/Akta II</i>	142	83	225
Diploma III/Akta III <i>Diploma III/Akta III</i>	142	412	554
Diploma IV/Akta IV <i>Diploma IV/Akta IV</i>	24	34	58
S1/Sarjana <i>Under Graduate/Bachelor</i>	1 040	1 308	2 348
S2/Pasca Sarjana <i>Graduate</i>	193	113	306
S3/Doktor/Ph.D <i>Post Graduate</i>	2	-	2
Jumlah/Total	1 961	2 137	4 098

Lanjutan Tabel/*Continued Table* 2.3.2

Tingkat Pendidikan <i>Educational Level</i>	2022		
	Laki-Laki <i>Male</i>	Perempuan <i>Female</i>	Jumlah <i>Total</i>
(1)	(5)	(6)	(7)
Sekolah Dasar (SD) <i>Primary School</i>			10
Sekolah Menengah Pertama (SMP) <i>Junior High School</i>			14
Sekolah Menengah Atas (SMA) <i>Senior High School</i>			501
Diploma I/Akta I <i>Diploma I/Akta I</i>			5
Diploma II/Akta II <i>Diploma II/Akta II</i>			176
Diploma III/Akta III <i>Diploma III/Akta III</i>			532
Diploma IV/Akta IV <i>Diploma IV/Akta IV</i>			
S1/Sarjana <i>Under Graduate/Bachelor</i>			2.407
S2/Pasca Sarjana <i>Graduate</i>			322
S3/Doktor/Ph.D <i>Post Graduate</i>			2
Jumlah/Total			3.966

Sumber/*Source*: Badan Kepegawaian Negara (BKN)/*National Civil Service Agency*

Tabel 2.3.3 Jumlah Pegawai Negeri Sipil Menurut Tingkat Kepangkatan dan Jenis Kelamin, 2021 dan 2022

Tabel Number of Civil Servants by Hierarchy and Sex, 2021 and 2022

Pangkat/Golongan/Ruang <i>Hierarchy</i>	2021		
	Laki-Laki <i>Male</i>	Perempuan <i>Female</i>	Jumlah <i>Total</i>
(1)	(2)	(3)	(4)
Golongan I/Range I	13	1	14
1. I/A (Juru Muda)/ <i>Junior Clerk</i>	-	-	-
2. I/B (Juru Muda Tingkat I)/ <i>First Class Junior Clerk</i>	2	-	2
3. I/C (Juru)/ <i>Clerk</i>	3	-	3
4. I/D (Juru Tingkat I)/ <i>First Class Clerk</i>	8	1	9
Golongan II/Range II	358	307	665
5. II/A (Pengatur Muda)/ <i>Junior Supervisor</i>	26	6	32
6. II/B (Pengatur Muda Tingkat I) <i>First Class Junior Supervisor</i>	81	43	124
7. II/C (Pengatur)/ <i>Supervisor</i>	125	106	231
8. II/D (Pengatur Tingkat I)/ <i>First Class Supervisor</i>	126	152	278
Golongan III/Range III	1 067	1 564	2 631
9. III/A (Penata Muda)/ <i>Junior Superintendent</i>	224	361	585
10. III/B (Penata Muda Tingkat I) <i>First Class Junior Superintendent</i>	347	593	940
11. III/C (Penata)/ <i>Superintendent</i>	254	358	612
12. III/D (Penata Tingkat I)/ <i>First Class Superintendent</i>	242	252	494
Golongan IV/Range IV	523	265	788
13. IV/A (Pembina)/ <i>Administrator</i>	426	238	664
14. IV/B (Pembina Tingkat I)/ <i>First Class Administrator</i>	78	25	103
15. IV/C (Pembina Utama Muda)/ <i>Junior Administrator</i>	18	2	20
16. IV/D (Pembina Utama Madya)/ <i>Middle Administrator</i>	1	-	1
17. IV/E (Pembina Utama)/ <i>Senior Administrator</i>	-	-	-
Jumlah/Total	1 961	2 137	4 098

Lanjutan Tabel/*Continued Table* 2.3.2

Pangkat/Golongan/Ruang <i>Hierarchy</i>	2022		
	Laki-Laki <i>Male</i>	Perempuan <i>Female</i>	Jumlah <i>Total</i>
(1)	(2)	(3)	(4)
Golongan I/Range I	9	1	10
1. I/A (Juru Muda)/ <i>Junior Clerk</i>	-	-	-
2. I/B (Juru Muda Tingkat I)/ <i>First Class Junior Clerk</i>	-	-	-
3. I/C (Juru)/ <i>Clerk</i>	-	-	-
4. I/D (Juru Tingkat I)/ <i>First Class Clerk</i>	-	-	-
Golongan II/Range II	297	234	531
5. II/A (Pengatur Muda)/ <i>Junior Supervisor</i>	-	-	-
6. II/B (Pengatur Muda Tingkat I) <i>First Class Junior Supervisor</i>	-	-	-
7. II/C (Pengatur)/ <i>Supervisor</i>	-	-	-
8. II/D (Pengatur Tingkat I)/ <i>First Class Supervisor</i>	-	-	-
Golongan III/Range III	1 083	1 611	2 694
9. III/A (Penata Muda)/ <i>Junior Superintendent</i>	-	-	-
10. III/B (Penata Muda Tingkat I) <i>First Class Junior Superintendent</i>	-	-	-
11. III/C (Penata)/ <i>Superintendent</i>	-	-	-
12. III/D (Penata Tingkat I) <i>First Class Superintendent</i>	-	-	-
Golongan IV/Range IV	472	259	731
13. IV/A (Pembina)/ <i>Administrator</i>	-	-	-
14. IV/B (Pembina Tingkat I) <i>First Class Administrator</i>	-	-	-
15. IV/C (Pembina Utama Muda)/ <i>Junior Administrator</i>	-	-	-
16. IV/D (Pembina Utama Madya)/ <i>Middle Administrator</i>	-	-	-
17. IV/E (Pembina Utama)/ <i>Senior Administrator</i>	-	-	-
Jumlah/Total	1 861	2 105	3 966

Sumber/*Source*: Badan Kepegawaian Daerah (BKN), Badan Kepegawaian Daerah (BKD) /*National Civil Service Agency - Regional Civil Service Agency*

Tabel 2.3.4 Jumlah Pegawai Negeri Sipil Daerah Menurut Kecamatan dan Jenis Kelamin di Kabupaten Tanah Bumbu, 2022

Tabel Number of Civil Servants by Subdistrict and Sex in Tanah Bumbu Regency, 2022

Kecamatan <i>Sub District</i>	Jenis Kelamin / Sex		Jumlah <i>Total</i>
	Laki-laki <i>Male</i>	Perempuan <i>Female</i>	
(1)	(2)	(3)	(4)
Kusan Hilir	-	-	-
Kusan Tengah	-	-	-
Sungai Loban	-	-	-
Satui	-	-	-
Angsana	-	-	-
Kusan Hulu	-	-	-
Kuranji	-	-	-
Teluk Kepayang	-	-	-
Batulicin	-	-	-
Karang Bintang	-	-	-
Simpang Empat	-	-	-
Mantewe	-	-	-
Tanah Bumbu	-	-	-

Tabel 2.3.5 Jumlah Pegawai Negeri Sipil Menurut Dinas/Instansi Pemerintah dan Jenis Kelamin di Kabupaten Tanah Bumbu, 2022

Tabel Number of Civil Servants by Institution/Office and Sex in Tanah Bumbu Regency, 2022

Instansi	Jenis Kelamin / Sex		Jumlah Total
	Laki-laki Male	Perempuan Female	
(1)	(2)	(3)	(4)
Badan Kepegawaian Dan Pengembangan Sumber Daya Manusia	20	16	36
Badan Kesatuan Bangsa Dan Politik	7	7	14
Badan Penanggulangan Bencana Daerah	16	3	19
Badan Pendapatan Daerah	17	20	37
Badan Pengelolaan Keuangan Dan Aset Daerah	20	13	33
Badan Perencanaan Pembangunan Daerah, Penelitian Dan Pengembangan	19	18	37
Dinas Kebudayaan, Kepemudaan, Olahraga Dan Pariwisata	14	10	24
Dinas Kependudukan Dan Pencatatan Sipil	17	12	29
Dinas Kesehatan	152	471	623
Dinas Ketahanan Pangan Dan Pertanian	89	49	138
Dinas Komunikasi, Informatika, Statistik Dan Persandian	17	8	25
Dinas Koperasi, Usaha Mikro, Perdagangan Dan Perindustrian	29	18	47
Dinas Lingkungan Hidup	21	23	44
Dinas Pekerjaan Umum Dan Penataan Ruang	24	11	35
Dinas Pemberdayaan Masyarakat Dan Desa	20	10	30
Dinas Pemberdayaan Perempuan, Perlindungan Anak Pengendalian Penduduk Dan Keluarga Berencana	7	12	19
Dinas Penanaman Modal Dan Pelayanan Terpadu Satu Pintu	11	8	19
Dinas Pendidikan	832	1034	1866
Dinas Perhubungan	35	10	45

Lanjutan Tabel/*Continued Table 2.3.5*

Kecamatan <i>Sub District</i>	Jenis Kelamin / <i>Sex</i>		Jumlah <i>Total</i>
	Laki-laki <i>Male</i>	Perempuan <i>Female</i>	
(1)	(2)	(3)	(4)
Dinas Perhubungan	67	17	84
Dinas Perikanan	14	14	28
Dinas Perpustakaan Dan Kearsipan	9	14	23
Dinas Perumahan Rakyat Kawasan Permukiman Dan Pertanahan	19	16	35
Dinas Sosial	15	10	25
Dinas Tenaga Kerja Dan Transmigrasi	0	6	6
Inspektorat Daerah	7	2	9
Kecamatan Angsana	2	4	6
Kecamatan Batulicin	3	6	9
Kecamatan Karang Bintang	8	6	14
Kecamatan Kuranji	9	5	14
Kecamatan Kusan Hilir	9	10	19
Kecamatan Kusan Hulu	5	4	9
Kecamatan Kusan Tengah	1	1	2
Kecamatan Mantewe	8	4	12
Kecamatan Satui		5	5
Kecamatan Simpang Empat	12	13	25
Kecamatan Sungai Loban	4	2	6
Kecamatan Teluk Kepayang	1	1	2
Rsud Dr.H. Andi Abdurrahman Noor	130	199	329
Satpol Pp Dan Damkar Satuan Polisi Pp Dan Damkar	198	28	226
Sekretariat Daerah	58	44	102
Tanah Bumbu			

Sumber/*Source*: Badan Kepegawaian Daerah/ *Regional Employment Board*

Lanjutan Tabel/*Continued Table* 2.3.5

Kecamatan <i>Sub District</i>	Jenis Kelamin / <i>Sex</i>		Jumlah <i>Total</i>
	Laki-laki <i>Male</i>	Perempuan <i>Female</i>	
(1)	(2)	(3)	(4)
Sekretariat DPRD	19	31	50
Kelurahan Kota Pagatan	1	3	4
Kelurahan Batulicin	3	3	6
Kelurahan Tungkaran Pangeran	5	5	10
Kelurahan Kampung Baru	5	6	11
Kelurahan Gunung Tinggi	4	1	5
Tanah Bumbu	1 338	2 258	3 596

Sumber/*Source*: Badan Kepegawaian Daerah/ *Regional Employment Board*

Tabel 2.3.6 Struktur Organisasi Tata Kerja Pemerintah Daerah Kabupaten Tanah Bumbu, 2022
Tabel Organizational Structure of Government of Tanah Bumbu Regency, 2022

Institusi / Institution
(1)
I. ASISTEN
01. Asisten Bidang Pemerintahan dan Kesejahteraan Rakyat
02. Asisten Bidang Perekonomian dan Pembangunan
03. Asisten Bidang Administrasi Umum
II. STAFF AHLI
01. Bidang Hukum dan Politik
02. Bidang Pemerintahan
03. Bidang Pembangunan
04. Bidang Kemasyarakatan dan Sumber Daya Manusia
05. Bidang Ekonomi dan Keuangan
III. SEKRETARIAT
01. Sekretariat Daerah
a. Bagian Pemerintahan
b. Bagian Hubungan Masyarakat
c. Bagian Kesejahteraan Rakyat
d. Bagian Perekonomian
e. Bagian Pembangunan
f. Bagian Keuangan
g. Bagian Organisasi
h. Bagian Hukum
i. Bagian Umum dan Perlengkapan
02. Sekretariat DPRD
03. Sekretariat Dewan Pengurus KORPRI

Lanjutan Tabel/*Continued Table* 2.3.6

Institusi / Institution
(1)
IV. DINAS – DINAS
1.Badan Kepegawaian Dan Pengembangan Sumber Daya Manusia
2.Badan Kesatuan Bangsa Dan Politik
3.Badan Penanggulangan Bencana Daerah
4.Badan Pendapatan Daerah
5.Badan Pengelolaan Keuangan Dan Aset Daerah
6.Badan Perencanaan Pembangunan Daerah, Penelitian Dan Pengembangan
7.Dinas Kebudayaan, Kepemudaan, Olahraga Dan Pariwisata
8.Dinas Kependudukan Dan Pencatatan Sipil
9.Dinas Kesehatan
10.Dinas Ketahanan Pangan Dan Pertanian
11.Dinas Komunikasi, Informatika, Statistik Dan Persandian
12.Dinas Koperasi, Usaha Mikro, Perdagangan Dan Perindustrian
13.Dinas Lingkungan Hidup
14.Dinas Pekerjaan Umum Dan Penataan Ruang
15.Dinas Pemberdayaan Masyarakat Dan Desa
16.Dinas Pemberdayaan Perempuan, Perlindungan Anak Pengendalian Penduduk Dan Keluarga Berencana
17.Dinas Penanaman Modal Dan Pelayanan Terpadu Satu Pintu
18.Dinas Pendidikan
19.Dinas Perhubungan
20.Dinas Perikanan
21.Dinas Perpustakaan Dan Kearsipan
22.Dinas Perumahan Rakyat Kawasan Permukiman Dan Pertanahan
23.Dinas Sosial
24.Dinas Tenaga Kerja Dan Transmigrasi
V. LEMBAGA TEKNIS DAERAH
01. Badan Perencanaan Pembangunan Daerah
02. Badan Pengelolaan Keuangan dan Aset Daerah
03. Badan Pengelolaan Pajak dan Retribusi Daerah
04. Badan Kepegawaian Daerah

Lanjutan Tabel/*Continued Table 2.3.6*

Institusi / Institution
(1)
VI. KANTOR KECAMATAN / KELURAHAN
01. Kantor Kecamatan Kusan Hlir
02. Kantor Kecamatan Sei. Loban
03. Kantor Kecamatan Satu
04. Kantor Kecamatan Kusan Hulu
05. Kantor Kecamatan Batulicin
06. Kantor Kecamatan Simpang Empat
07. Kantor Kecamatan Kuranji
08. Kantor Kecamatan Mantewe
09. Kantor Kecamatan Karang Bintang
10. Kantor Kecamatan Angsana
11. Kantor Kelurahan Pagatan
12. Kantor Kelurahan Gunung Tinggi
13. Kantor Kelurahan Batulicin
14. Kantor Kelurahan Kampung Baru
15. Kantor Kelurahan Tungkaran Pangeran

Sumber/Source: Badan Kepegawaian Daerah Kabupaten Tanah Bumbu / *Regional Employment Board of Tanah Bumbu Regency*

Tabel 2.3.7 Daftar Instansi Vertikal Pemerintah di Kabupaten Tanah Bumbu, 2022
Vertical Government Institution in Tanah Bumbu Regency, 2022

Institusi / <i>Institution</i>	Gol II	Gol III	Gol IV	Jumlah
(1)	(2)	(3)	(4)	(5)
KEJAKSAAN AGUNG				
1. Kejaksaan Negeri Batulicin	13	18	1	32
KEMENTERIAN KEUANGAN				
2. KPP Pratama Batulicin	56	21	2	79
KEMENTERIAN PERHUBUNGAN				
3. Kantor Unit Pelabuhan Satui	7	22	-	29
KEMENTERIAN KESEHATAN				
4. Lokaltbang P2B2	3	24	1	28
KEMENTERIAN AGAMA				
5. Kantor Kementerian Agama Tanah Bumbu	8	149	29	186
BADAN PUSAT STATISTIK				
6. BPS Kabupaten Tanah Bumbu	5	22	1	28
BADAN PERTANAHAN NASIONAL				
7. Kantor Pertanahan Tanah Bumbu	11	20	1	32

Lanjutan Tabel/*Continued Table 2.3.7*

Institusi / Institution		Gol II	Gol III	Gol IV	Jumlah
(1)		(2)	(3)	(4)	(5)
KEPOLISIAN NEGARA RI					
14.	Polres Tanah Bumbu	496	49	5	550
KOMISI PEMILIHAN UMUM					
15.	KPU Tanah Bumbu	7	6	1	14
MAHKAMAH AGUNG					
16.	Pengadilan Agama Batulicin	3	17	1	21
17.	Pengadilan Negeri Batulicin	2	18	2	22

Sumber/Source : KPPN Kotabaru/ State Treasury Service Office of Kotabaru Regency

2.4 PENDAPATAN DAERAH/REGIONAL REVENUE

Tabel 2.4.1 Realisasi Pendapatan Pemerintah Kabupaten Tanah Bumbu Menurut Jenis Pendapatan (rupiah), 2019–2022
Tabel Actual Revenues of Government of Tanah Bumbu Regency by Source of Revenues (rupiahs), 2019–2022

Jenis Pendapatan Source of Revenues	2019	2020
(1)	(2)	(3)
1 Pendapatan Asli Daerah (PAD)/ Original Local Government Revenue		
11 Pajak Daerah / Local Taxes		
12 Retribusi Daerah / Retributions		
13 Hasil Perusahaan Milik Daerah dan Pengelolaan Kekayaan Daerah yang Dipisahkan / Income of Regional Gov Corporate and Management of Separated Reg GovWealth		
14 Lain-lain PAD yang Sah/Other Original Local Gov Revenue		
2 Dana Perimbangan / Balanced Budget		
21 Bagi Hasil Pajak / Tax Sharing		
22 Bagi Hasil Bukan Pajak / Sumber Daya Alam / Non Tax / Natural Resources Sharing		
23 Dana Alokasi Umum General Allocation Funds		
24 Dana Alokasi Khusus Special Allocation Funds		
3 Lain-lain Pendapatan yang Sah / Other Legal Revenue		
31 Pendapatan Hibah / Grants		
32 Dana Darurat / Emergency Funds		
33 Dana Bagi Hasil Pajak dari Provinsi dan Pemerintah Daerah Lainnya / Tax sharing from Regency and other local governments		
34 Dana Penyesuaian dan Otonomi Daerah Autonomous Region and Balancing Funds		
35 Bantuan Keuangan dari Provinsi atau Pemerintah Daerah Lainnya / Financial assistance from Regency and other local governmentgovernments		
36 Lainnya / Other Funds		
Jumlah / Total		

Lanjutan Tabel/*Continued Table 2.4.1*

Jenis Pendapatan <i>Source of Revenues</i>	2021	2022
(1)	(4)	(5)
1 Pendapatan Asli Daerah (PAD)/ <i>Original Local Government Revenue</i>		
11 Pajak Daerah / <i>Local Taxes</i>		
12 Retribusi Daerah / <i>Retributions</i>		
13 Hasil Perusahaan Milik Daerah dan Pengelolaan Kekayaan Daerah yang Dipisahkan / <i>Income of Regional Gov Corporate and Management of Separated Reg GovWealth</i>		
14 Lain-lain PAD yang Sah/ <i>Other Original Local Gov Revenue</i>		
2 Dana Perimbangan / <i>Balanced Budget</i>		
Bagi Hasil Pajak / <i>Tax Sharing</i>		
Bagi Hasil Bukan Pajak / Sumber Daya Alam / <i>Non Tax / Natural Resources Sharing</i>		
Dana Alokasi Umum <i>General Allocation Funds</i>		
Dana Alokasi Khusus <i>Special Allocation Funds</i>		
3 Lain-lain Pendapatan yang Sah / <i>Other Legal Revenue</i>		
Pendapatan Hibah / <i>Grants</i>		
Dana Darurat / <i>Emergency Funds</i>		
Dana Bagi Hasil Pajak dari Provinsi dan Pemerintah Daerah Lainnya / <i>Tax sharing from Regency and other local governments</i>		
Dana Penyesuaian dan Otonomi Daerah <i>Otonomous Region and Balancing Funds</i>		
Bantuan Keuangan dari Provinsi atau Pemerintah Daerah Lainnya / <i>Financial assistance from Regency and other local governmentgovernments</i>		
Lainnya / <i>Other Funds</i>		
Jumlah / <i>Total</i>		

Sumber/Source: Survei Statistik Keuangan Daerah/Financial Statistics of Provincial Government Survey

Tabel 2.4.2 Realisasi Belanja Pemerintah Kabupaten Tanah Bumbu Menurut Jenis Pendapatan (rupiah), 2021–2022
Tabel *Actual Expenditures of Government of Tanah Bumbu Regency by Source of Revenues (rupiahs), 2021–2022*

<i>Jenis Belanja</i> <i>Kind of Expenditures</i>	2021	2022
(1)	(2)	(3)
1 Belanja Tidak Langsung <i>Indirect Expenditure</i>	-	-
11 Belanja Pegawai/Personnel expenditure	-	-
12 Belanja Bunga/Rebtributions	-	-
13 Belanja Subsidi / Subsidies Expenditure	-	-
14 Belanja Hibah/Grant	-	-
15 Belanja Bantuan Sosial/ Social Expenditure	-	-
16 Belanja Bagi Hasil kepada Provinsi/Kabupaten/ Kota / <i>Sharing Fund Expenditure to Provincial/ District/City and Village Government</i>	-	-
17 Belanja Bantuan Keuangan kepada Provinsi/ Kabupaten/ Kota dan Pemerintah Desa <i>Financial Assistance Expenditure to Provincial/ District/City and Village Government</i>	-	-
18 Belanja Tidak Terduga <i>Unpredicted Expenditure</i>	-	-
	-	-
2 Belanja Langsung / <i>Direct Expenditure</i>	-	-
21 Belanja Pegawai/ <i>Personnel expenditure</i>	-	-
22 Belanja Barang dan Jasa <i>Goods and Services Expenditure</i>	-	-
23 Belanja Modal <i>Capital expenditure</i>	-	-
Jumlah / Total	-	-

Lanjutan Tabel/Continued Table 2.4.2

<i>Jenis Belanja</i> <i>Kind of Expenditures</i>	2021	2022
(1)	(4)	(5)
1 Belanja Tidak Langsung Indirect Expenditure		
11 Belanja Pegawai/Personnel expenditure	-	-
12 Belanja Bunga/Repayments	-	-
13 Belanja Subsidi / Subsidies Expenditure	-	-
14 Belanja Hibah/Grant	-	-
15 Belanja Bantuan Sosial/ Social Expenditure	-	-
16 Belanja Bagi Hasil kepada Provinsi/Kabupaten/ Kota / Sharing Fund Expenditure to Provincial/ District/City and Village Government	-	-
17 Belanja Bantuan Keuangan kepada Provinsi/ Kabupaten/ Kota dan Pemerintah Desa Financial Assistance Expenditure to Provincial/ District/City and Village Government	-	-
18 Belanja Tidak Terduga Unpredicted Expenditure	-	-
2 Belanja Langsung / Direct Expenditure		
21 Belanja Pegawai/ Personnel expenditure	-	-
22 Belanja Barang dan Jasa Goods and Services Expenditure	-	-
23 Belanja Modal Capital expenditure	-	-
Jumlah / Total	-	-

Sumber/Source: Survei Statistik Keuangan Daerah/Financial Statistics of Provincial Government Survey

Tabel 2.4.3 Realisasi Penerimaan BBN-KB Kabupaten Tanah Bumbu (rupiah), 2022
Table Actual Receipt BBN-KB Tanah Bumbu Regency (rupiahs), 2022

Bulan / Month	BBN – KB I		BBN – KB II		Jumlah / Total
	Pokok / Primary Tax	Denda / Fine	Pokok / Primary Tax	Denda / Fine	
(1)	(2)	(3)	(4)	(5)	(6)
Januari	-	-	-	-	-
Pebruari	-	-	-	-	-
Maret	-	-	-	-	-
April	-	-	-	-	-
Mei	-	-	-	-	-
Juni	-	-	-	-	-
Juli	-	-	-	-	-
Agustus	-	-	-	-	-
September	-	-	-	-	-
Oktober	-	-	-	-	-
Nopember	-	-	-	-	-
Desember	-	-	-	-	-
2 0 2 2					
2 0 2 1	-	-	-	-	-
2 0 2 0	56 033 203 600	15 392 500	456 362 000	44 729 800	56 549 687 900
2 0 1 9	43 480 855 600	5 885 000	622 500 100	17 457 150	44 126 697 850
2 0 1 8	61 506 052 500	13 455 000	512 108 700	54 514 900	62 086 131 100

Sumber / Source : SAMSAT Batulicin / SAMSAT Batulicin

Tabel 2.4.4 Realisasi Penerimaan PKB Kabupaten Tanah Bumbu (rupiah), 2022
Table Actual Receipt PKB Tanah Bumbu Regency (rupiahs), 2022


Bulan / Month	PKB			Jumlah / Total
	Pokok / Primary Tax	Tunggakan / Arrears	Denda / Fine	
(1)	(2)	(3)	(4)	(5)
Januari	-	-	-	-
Pebruari	-	-	-	-
Maret	-	-	-	-
April	-	-	-	-
Mei	-	-	-	-
Juni	-	-	-	-
Juli	-	-	-	-
Agustus	-	-	-	-
September	-	-	-	-
Oktober	-	-	-	-
Nopember	-	-	-	-
Desember	-	-	-	-
2 0 2 2	-	-	-	-
2 0 2 1	55 529 630 900	5 926 881 000	2 261 233 200	63 717 745 100
2 0 2 0	49 404 271 085	5 149 414 900	1 125 882 700	55 679 568 685
2 0 1 9	50 315 560 850	5 209 161 600	3 433 852 700	58 958 575 150
2 0 1 8	42 241 595 750	5 331 662 350	1 404 664 300	48 977 922 400

Sumber / Source : SAMSAT Batulicin / SAMSAT Batulicin

Tabel 2.4.5 Target dan Realisasi Penerimaan Pajak Kendaraan Bermotor Kabupaten Tanah Bumbu (rupiah), 2022
Table
Target and Actual Revenue by Tax of Motorcycle Tanah Bumbu Regency (rupiahs), 2022

Jenis Pajak / Tax Object	Target / Target (Rupiah)	Realisasi / Actual (Rupiah)	Persentase / Percentage (persen)
(1)	(2)	(3)	(4)
BBN-KB			
- POKOK	-	-	-
- DENDA	-	-	-
<u>PKB</u>			
- POKOK & TUNGGAKAN	-	-	-
- DENDA	-	-	-
2022	-	-	-
2021	135 900 000 000	120 267 433 000	
2020	116 000 000 000	100 136 686 085	86,32
2019	110 663 000 000	117 542 883 650	106,22
2018	97 199 300 000	112 345 680 700	115,58

Sumber / Source : SAMSAT Batulicin / SAMSAT Batulicin



BAB 3
PENDUDUK DAN
KETENAGAKERJAAN
POPULATION AND EMPLOYMENT

<https://teachingmukabon.go.id>



<https://tanahbumbukab.bps.go.id>

PENJELASAN TEKNIS

1. Sumber utama data kependudukan adalah sensus penduduk yang dilaksanakan setiap sepuluh tahun sekali. Sensus penduduk telah dilaksanakan sebanyak enam kali sejak Indonesia merdeka, yaitu tahun 1961, 1971, 1980, 1990, 2000, dan 2010.

Di dalam sensus penduduk, pencacahan dilakukan terhadap seluruh penduduk yang berdomisili di wilayah teritorial Indonesia termasuk warga negara asing kecuali anggota korps diplomatik negara sahabat beserta keluarganya.

Metode pengumpulan data dalam sensus dilakukan dengan wawancara antara petugas sensus dengan responden dan juga melalui e-sensus. Pencatatan penduduk menggunakan konsep usual residence, yaitu konsep di mana penduduk biasa bertempat tinggal. Bagi penduduk yang bertempat tinggal tetap dicacah di mana mereka biasa tinggal, sedangkan untuk penduduk yang tidak bertempat tinggal tetap dicacah di tempat di mana mereka ditemukan petugas sensus pada malam 'Hari Sensus'. Termasuk penduduk yang tidak bertempat tinggal tetap adalah tuna wisma, awak kapal berbendera Indonesia, penghuni perahu/rumah apung, masyarakat terpencil/terasing, dan pengungsi, Bagi mereka yang mempunyai tempat tinggal tetap dan sedang bepergian ke luar wilayah lebih dari enam bulan, tidak dicacah di tempat tinggalnya, tetapi dicacah di tempat tujuannya, Untuk tahun yang tidak dilaksanakan sensus penduduk, data kependudukan diperoleh dari hasil

TECHNICAL NOTES

1. *The main source of demographic data is population census, which is conducted every ten years. Population Census has been conducted six times since Indonesia's independence: 1961, 1971, 1980, 1990, 2000, and 2010.*

The population census enumerates all residents who domicile in the entire territory of Indonesia including foreign citizens except the diplomatic corps members and their families.

The method of data collection in a population census involves interviewing respondents and conducting e-census. Enumeration of the population uses the concept of "usual residence", which is the concept of "places where people usually live". De jure was applied to the permanent residents, while de facto was applied to non-permanent residents. The permanent residents were enumerated in place where they normally live, the non-permanent residents were enumerated where they were found by the enumerators, on the night of 'Census Date'. The non permanent residents include homeless people, ship crew, boat people, remote area community, and internally displaced persons. Those who had permanent residence and had been travelling away from their home for six months or more were not enumerated in their permanent place, but in the place where they were during the census.

For the periods where the population census is not conducted, population projection is done to estimate population during those years. The population projection is an estimate based on the

proyeksi penduduk. Proyeksi penduduk merupakan suatu perhitungan ilmiah yang didasarkan pada asumsi dari komponen-komponen perubahan penduduk, yaitu kelahiran, kematian, dan migrasi. Proyeksi penduduk Indonesia 2010–2035 menggunakan data dasar penduduk hasil SP2010.

demographic components, such as birth, death, and migration. Indonesia's 2010–2035 population projection used the 2010 Population Census as the base population.

2. Penduduk Indonesia adalah semua orang yang berdomisili di wilayah teritorial Indonesia selama 6 bulan atau lebih dan atau mereka yang berdomisili kurang dari 6 bulan tetapi bertujuan menetap.
 3. Laju pertumbuhan penduduk adalah angka yang menunjukkan persentase penambahan penduduk dalam jangka waktu tertentu.
 4. Kepadatan penduduk adalah rasio banyaknya penduduk per kilometer persegi.
 5. Rasio jenis kelamin adalah perbandingan antara penduduk laki-laki dan penduduk perempuan pada suatu wilayah dan waktu tertentu. Biasanya dinyatakan dengan banyaknya penduduk laki-laki untuk 100 penduduk perempuan.
 6. Distribusi penduduk adalah pola persebaran penduduk di suatu wilayah, baik berdasarkan batas-batas geografis maupun berdasarkan batas-batas administrasi pemerintahan.
 7. Komposisi penduduk adalah pola persebaran penduduk menurut karakteristiknya, contoh: penduduk
2. *The population of Indonesia are all residents of the entire territory of Indonesia who have stayed for six months or longer, and those who intended to stay more than six months even though their length of stay is less than six months.*
 3. *The growth rate of population is the number that show percentage of population growth within a specified period.*
 4. *Population density is ratio of population per square kilometer,*
 5. *Sex ratio is the ratio of males population to females population in a given area and time, usually expressed as the number of males for every 100 females.*
 6. *Population distribution is the pattern of population distribution in an area, either by geographic boundaries or by government administrative boundaries.*
 7. *Population composition is the pattern of population distribution by its characteristics, example: population by*

menurut kelompok umur, penduduk menurut jenis kelamin

age group, population by sex

8. Rumah tangga adalah seseorang atau sekelompok orang yang mendiami sebagian atau seluruh bangunan fisik/ sensus dan biasanya tinggal bersama serta pengelolaan makan dari satu dapur, Yang dimaksud makan dari satu dapur adalah jika pengurusan kebutuhan sehari-harinya dikelola bersama-sama menjadi satu.
 9. Anggota rumah tangga adalah semua orang yang biasanya bertempat tinggal di suatu rumah tangga, baik yang berada di rumah pada waktu pencacahan maupun yang sementara tidak ada.
 10. Rata-rata anggota rumah tangga adalah angka yang menunjukkan rata-rata jumlah anggota rumah tangga per rumah tangga.
 11. Istilah migrasi seumur hidup disebut bila provinsi tempat tinggal seseorang pada saat pencacahan berbeda dengan provinsi tempat lahirnya.
 12. Istilah migrasi risen disebut bila provinsi tempat tinggal seseorang pada saat pencacahan berbeda dengan provinsi tempat tinggalnya 5 tahun yang lalu.
 13. Penduduk usia kerja adalah penduduk yang berumur 15 tahun ke atas.
 14. Angkatan kerja adalah penduduk usia kerja (15 tahun ke atas) yang bekerja. punya pekerjaan namun sementara tidak bekerja. dan pengangguran.
8. *Household is an individual or group of people living in a physical/census building unit or part of it and usually commit on a common provision for food and other essentials of living. Common provision for food means one organising daily needs for all of household members.*
 9. *Household member are those who usually lives in a household regardless of their location at the time of enumeration.*
 10. *Average household size is the average number of household members per household.*
 11. *Lifetime migration terminology if someone's Regency of residence at the time of enumeration was different from his/her Regency of birthplace.*
 12. *Recent migration terminology if someone's Regency of residence at the time of enumeration was different from his/her Regency of residence 5 years ago.*
 13. *Working age population is persons of 15 years and over.*
 14. *Labor force or economically active are persons of 15 years and over, who in the previous week were working, temporarily absent from work but having jobs, and*

unemployment.

15. Bekerja adalah kegiatan ekonomi yang dilakukan oleh seseorang dengan maksud memperoleh atau membantu memperoleh pendapatan atau keuntungan dan lamanya bekerja paling sedikit 1 jam secara terus menerus dalam seminggu yang lalu (termasuk pekerja keluarga tanpa upah yang membantu dalam suatu usaha/kegiatan ekonomi),
 16. Jumlah jam kerja seluruhnya adalah jumlah jam kerja yang digunakan untuk bekerja (tidak termasuk jam kerja istirahat resmi dan jam kerja yang digunakan untuk hal-hal di luar pekerjaan).
 17. Lapangan usaha adalah bidang kegiatan dari pekerjaan/tempat bekerja di mana seseorang bekerja, Klasifikasi lapangan usaha mengikuti Klasifikasi Baku Lapangan Usaha Indonesia (KBLI) dalam 1 digit.
 18. Status pekerjaan adalah kedudukan seseorang dalam unit usaha/kegiatan dalam melakukan pekerjaan,
 19. Berusaha sendiri tanpa dibantu orang lain adalah bekerja atau berusaha dengan menanggung risiko secara ekonomis, yaitu dengan tidak kembalinya ongkos produksi yang telah dikeluarkan dalam rangka usahanya tersebut. serta tidak menggunakan pekerja dibayar maupun pekerja tak dibayar, termasuk yang sifat pekerjaannya memerlukan teknologi atau keahlian khusus.
15. *Working is economic activity conducted by a person and intended to earn income by doing work or helping to do work at least one hour continuously during the reference week (including unpaid family worker/s for any economic activity).*
 16. *Total working hours is the total hours spent by an employee to perform all jobs (excluding the time used for other activities which are not classified as work).*
 17. *Industry is field of a person's activity or establishment. The classification of industries follows the Indonesia Standard Industrial Classification (KBLI) in one digit.*
 18. *Employment status is the status of a person at his place of work or establishment where he was employed.*
 19. *Own-account worker is a person who works at his own risk without assisted by paid per mount worker or unpaid worker include technical job or skill job.*

20. Berusaha dibantu buruh tidak tetap/ buruh tidak dibayar adalah bekerja atau berusaha atas risiko sendiri, dan menggunakan buruh/pekerja tak dibayar dan atau buruh/pekerja tidak tetap.
21. Berusaha dibantu buruh tetap/buruh dibayar adalah berusaha atas risiko sendiri dan mempekerjakan paling sedikit satu orang buruh/pekerja tetap yang dibayar.
22. Buruh/karyawan/pegawai adalah seseorang yang bekerja pada orang lain atau instansi/kantor/ perusahaan secara tetap dengan menerima upah/gaji baik berupa uang maupun barang. Buruh yang tidak mempunyai majikan tetap, tidak digolongkan sebagai buruh/karyawan, tetapi sebagai pekerja bebas. Seseorang dianggap memiliki majikan tetap jika memiliki 1 (satu) majikan (orang/rumah tangga) yang sama dalam sebulan terakhir, khusus pada sektor bangunan batasannya tiga bulan. Apabila majikannya instansi/lembaga, boleh lebih dari satu.
23. Pekerja bebas adalah seseorang yang bekerja pada orang lain/majikan/institusi yang tidak tetap (lebih dari 1 majikan dalam sebulan terakhir) di usaha pertanian baik berupa usaha rumah tangga maupun bukan usaha rumah tangga, ataupun di nonpertanian atas dasar balas jasa dengan menerima upah atau imbalan baik berupa uang maupun barang, dan baik dengan sistem pembayaran harian maupun borongan
20. *Employer assisted by temporary workers/ unpaid worker is a person who works at his own risk and assisted by temporary worker/unpaid worker.*
21. *Employer assisted by permanent workers/ paid workers is a person who does his business at her/his own risk at least one assisted by paid permanent worker.*
22. *Employee is a person who work permanently for other people or institution/office/ company and gains some money/cash or goods as wage/ salary. Labor who have no permanent employer is not categorized as a laborer/ worker/employee but casual worker. A laborers in general is considered to have a permanent employer if he has the same employer during the past month. particularly for building construction sector is 3 months. If the employer is an institution, more than 1 (one) employer is allowed.*
23. *Casual employee is a person who does not work permanently for other people/employer/ institution (more than 1 employer during the last 1 month) in agricultural sector, either home industry or not home industry, or in non-agricultural sector based on remuneration paid with money or goods, and based on daily or contact payment system.*

24. Pekerja tak dibayar adalah seseorang yang bekerja membantu usaha untuk memperoleh penghasilan/keuntungan yang dilakukan oleh salah seorang anggota rumah tangga atau bukan anggota rumah tangga tanpa mendapat upah/gaji baik berupa uang maupun barang.
24. *Unpaid worker is a person who intended to work without pay, either with money or good, in an establishment run by other members of the family, relative or neighbour.*

<https://tanahbumbukab.bps.go.id>

ULASAN

DESCRIPTION

3.1 Penduduk

Berdasarkan hasil Proyeksi Sensus Penduduk tahun 2022, jumlah penduduk Kabupaten Tanah Bumbu sebanyak 335,08 ribu jiwa yang tersebar di 12 (sepuluh) kecamatan. Konsentrasi penduduk berada di Kecamatan Simpang Empat, Satui dan Kusan Hilir.

3.1 Population

Based on the result of Population Census 2022, total of Tanah Bumbu population was 335,08 thousands persons, distributed in 12 Subdistricts. High density population was being concentrated in Simpang Empat, Satui and Kusan Hilir Subdistrict.

3.2 Ketenagakerjaan

Tenaga kerja adalah modal bagi geraknya roda pembangunan. Jumlah dan komposisi tenaga kerja akan terus mengalami perubahan seiring dengan berlangsungnya proses demografi. Dinas Tenaga Kerja, Transmigrasi, Koperasi dan Usaha Mikro Kab. Tanah Bumbu mencatat pada tahun 2022 sebanyak 1.172 pencari kerja yang terdaftar di Dinas Sosial Tenaga Kerja dan Transmigrasi. Sebanyak 763 orang telah mendapatkan penempatan kerja.

3.2 Employments

Labor is capital for construction of wheel motion. The number and composition of the labor force will continue to undergo changes along with the demographic Manpower, Transmigration, Cooperation dan Micro Labor Service of Tanah Bumbu Regency noted in 2022 as much as 1,172 job seekers were registered in the Social Manpower and Transmigration Service. A total of 763 people have been getting work placements.

3.1 PENDUDUK/POPULATION

Tabel 3.1.1 Jumlah Penduduk, Laju Pertumbuhan Penduduk, Distribusi Penduduk, Kepadatan Penduduk, dan Rasio Jenis Kelamin Penduduk Menurut Kecamatan, 2022
Population Population Growth Rate Percentage Distribution of Population Population Density and Population Sex Ratio by Sub District, 2022

Kecamatan Sub District	Penduduk (ribu) Population (thousand)	Laju Pertumbuhan Penduduk Annual Population Growth Rate 2021-2022
(1)	(2)	(3)
Kusan Hilir	33,46	0,97
Kusan Tengah	14,32	1,42
Sungai Loban	25,54	2,69
Satui	56,13	1,30
Angsana	24,04	3,40
Kusan Hulu	11,75	0,77
Kuranji	10,71	3,08
Teluk Kepayang	8,99	1,35
Batulicin	22,96	4,70
Karang Bintang	21,03	2,49
Simpang Empat	81,27	1,69
Mantewe	24,87	3,37
Tanah Bumbu	335,08	2,11

Lanjutan Tabel/Continued Table 3.1.1

Kecamatan Sub District	Persentase Penduduk Percentage of Total Population	Kepadatan Penduduk per km ² Population Density per sq.km
(1)	(4)	(5)
Kusan Hilir	9,99	448,82
Kusan Tengah	4,28	66,80
Sungai Loban	7,62	66,54
Satui	16,75	63,94
Angsana	7,17	122,68
Kusan Hulu	3,51	47,03
Kuranji	3,20	93,46
Teluk Kepayang	2,68	7,17
Batulicin	6,85	169,85
Karang Bintang	6,28	104,43
Simpang Empat	24,25	276,91
Mantewe	7,42	27,77
Tanah Bumbu	100,00	68,52

Lanjutan Tabel/*Continued Table* 3.1.1

Kecamatan <i>Sub District</i>	Rasio Jenis Kelamin/ <i>Population Sex Ratio</i>
(1)	(11)
Kusan Hilir	103
Kusan Tengah	105
Sungai Loban	106
Satui	106
Angsana	114
Kusan Hulu	108
Kuranji	106
Teluk Kepayang	108
Batulicin	104
Karang Bintang	105
Simpang Empat	103
Mantewe	106
Tanah Bumbu	105

Catatan/*Note*:

Sumber/*Source*: BPS Sensus Penduduk (SP) 2020 / 2020 Population Census BPS-Statistics Indonesia

Tabel 3.1.2 Jumlah Penduduk Menurut Kelompok Umur dan Jenis Kelamin di Kabupaten Tanah Bumbu, 2022
Population by Age Group and Sex in Tanah Bumbu Regency, 2022

Kelompok Umur <i>Age Group</i>	Jenis kelamin / <i>Sex</i>		Jumlah <i>Total</i>
	Laki-laki <i>Male</i>	Perempuan <i>Female</i>	
(1)	(2)	(3)	(4)
0-4	17 592	16 644	34 236
5-9	18 481	17 853	36 334
10-14	15 899	14 787	30 686
15-19	11 870	11 383	23 253
20-24	13 154	12 994	26 148
25-29	13 920	14 378	28 298
30-34	13 903	14 103	28 006
35-39	14 094	13 602	27 696
40-44	13 059	12 057	25 116
45-49	11 221	10 139	21 360
50-54	9 072	7 800	16 872
55-59	7 047	6 067	13 114
60-64	5 063	4 456	9 519
65-69	3 832	3 304	7 136
70-74	2 077	2 058	4 135
75+	1 618	1 552	3 170
Tanah Bumbu	171 902	163 177	335 079

Sumber/Source: BPS Sensus Penduduk (SP) 2020 / 2020 Population Census BPS-Statistics Indonesia

Tabel 3.1.3 Indeks Pembangunan Manusia dan Komponennya di Kabupaten Tanah Bumbu, 2022
Human Development Index and Its Components in Tanah Bumbu Regency, 2022

Indikator	2018	2019	2020	2021	2022	Satuan / Unit
(1)	(2)	(3)	(4)	(5)	(6)	(7)
Angka Harapan Hidup	69,74	70,08	70,34	70,45	70,70	Tahun
Harapan Lama Sekolah (EYS)	12,33	12,36	12,37	12,48	12,49	Tahun
Rata2 Lama Sekolah (Mean Year School)	7,70	7,71	7,96	7,97	8,25	Tahun
Pengeluaran Perkapita disesuaikan	11 710	12 025	11 718	11 844	12 217	Ribu rupiah/Orang/Tahun
IPM	70,05	70,50	70,71	71,00	71,79	
Peringkat IPM Dalam Provinsi	4	4	4	4	4	

Sumber/Source: BPS/ Statistics Indonesia

Tabel 3.1.4 Jumlah Dokumen Kependudukan yang Diterbitkan Menurut Jenisnya, 2022
Number of Civil Document that Issued by Its Kind, 2022

Bulan Month	KTP	KK
(1)	(2)	(3)
Januari/January	-	-
Februari/February	-	-
Maret/March	-	-
April/April	-	-
Mei/May	-	-
Juni/June	-	-
Juli/July	-	-
Agustus/August	-	-
September/September	-	-
Oktober/October	-	-
November/November	-	-
Desember/December	-	-
Tanah Bumbu	-	-

Sumber/Source: Dinas Kependudukan dan Catatan Sipil Kab. Tanah Bumbu/ Population an Civil Registration Office of Tanah Bumbu Regency

Lanjutan Tabel/*Continued Table* 3.1.4

Bulan Month	Kelahiran Birth	Kematian Dead	Perkawinan Marriage	Perceraian Divorce	Pengesahan Anak
(1)	(2)	(3)	(4)	(5)	(6)
Januari/ <i>January</i>	-	-	-	-	-
Februari/ <i>February</i>	-	-	-	-	-
Maret/ <i>March</i>	-	-	-	-	-
April/ <i>April</i>	-	-	-	-	-
Mei/ <i>May</i>	-	-	-	-	-
Juni/ <i>June</i>	-	-	-	-	-
Juli/ <i>July</i>	-	-	-	-	-
Agustus/ <i>August</i>	-	-	-	-	-
September/ <i>September</i>	-	-	-	-	-
Oktober/ <i>October</i>	-	-	-	-	-
November/ <i>November</i>	-	-	-	-	-
Desember/ <i>December</i>	-	-	-	-	-
Tanah Bumbu	-	-	-	-	-

Sumber/*Source*: Dinas Kependudukan dan Catatan Sipil Kab. Tanah Bumbu/ *Population an Civil Registration Office of Tanah Bumbu Regency*

3.2 KETENAGAKERJAAN/EMPLOYMENT

Tabel 3.2.1 Persentase Penduduk Berumur 15 Tahun Keatas Menurut Jenis Kegiatan Selama Seminggu yang Lalu dan Jenis Kelamin di Kabupaten Tanah Bumbu 2022
Percentage of Population Aged 15 Years and Over by Type of Activity During The Previous Week and Sex in Tanah Bumbu Regency 2022

Kegiatan Utama Main Activity	Jenis Kelamin/Sex		
	Laki-laki Male	Perempuan Female	Jumlah Total
(1)	(2)	(3)	(4)
Angkatan Kerja/ <i>Economically Active</i>			
Bekerja/ <i>Working</i>			
Pengangguran Terbuka/ <i>Unemployment</i>			
Bukan Angkatan Kerja <i>Economically Inactive</i>			
Sekolah/ <i>Attending School</i>			
Mengurus Rumah Tangga/ <i>Housekeeping</i>			
Lainnya/ <i>Others</i>			
Tingkat Partisipasi Angkatan Kerja <i>Economically Active Participation Rate</i>			64,75
Tingkat Pengangguran/ <i>Unemployment Rate</i>			6,89

Sumber/Source: BPS Survei Angkatan Kerja Nasional Agustus/BPS-Statistics Indonesia August National Labor Force Survey

Tabel 3.2.2 Jumlah Penduduk Berumur 15 Tahun Ke Atas Menurut Pendidikan Tertinggi yang Ditamatkan dan Jenis Kegiatan Selama Seminggu yang Lalu di Kabupaten Tanah Bumbu, 2022
Population Aged 15 Years and Over by Educational Attainment and Type of Activity During The Previous Week in Tanah Bumbu Regency, 2022

Pendidikan Tertinggi yang Ditamatkan ¹ <i>Educational Attainment¹</i>	Angkatan Kerja/ <i>Economically Active</i>			Persentase Bekerja terhadap Angkatan Kerja <i>Percentage of Working to Economically Active</i>
	Bekerja <i>Working</i>	Pengangguran ² <i>Unemployment²</i>	Jumlah Angkatan Kerja <i>Total of Economically Active</i>	
(1)	(2)	(3)	(4)	(5)
0	-	-	-	-
1	-	-	-	-
2	-	-	-	-
3	-	-	-	-
Jumlah/Total				

Sumber/Source: Survei Angkatan Kerja Nasional / *National Labor Force Survey*

Lanjutan Tabel/*Continued Table 3.2.2*

POPULATION AND EMPLOYMENT

Pendidikan Tertinggi yang Ditamatkan ¹ <i>Educational Attainment¹</i>	Bukan Angkatan Kerja <i>Not Economically Active</i>	Jumlah Total	Persentase Angkatan Kerja terhadap Penduduk Usia Kerja <i>Percentage of Economically Active to Working Age Population</i>
(1)	(6)	(7)	(8)
0	-	-	-
1	-	-	-
2	-	-	-
3	-	-	-
Jumlah			

<https://tanahbumbukab.bps.go.id>

Tabel 3.2.3 Penduduk Berumur 15 Tahun Keatas yang Bekerja Selama Seminggu yang Lalu Menurut Status Pekerjaan Utama dan Jenis Kelamin di Kabupaten Tanah Bumbu, 2022
Population Aged 15 Years of Age and Over who Worked During the Previous Week by Main Employmen Status and Sex in Tanah Bumbu Regency, 2022

Status Pekerjaan Utama <i>Main Employment Status</i>	Laki-laki <i>Male</i>	Perempuan <i>Female</i>	Jumlah <i>Total</i>
(1)	(2)	(3)	(4)
Berusaha sendiri <i>Own account worker</i>	-	-	-
Berusaha dibantu buruh tidak tetap/pekerja keluarga/tidak <i>Employer assisted by temporary worker</i>	-	-	-
Berusaha dibantu buruh tetap/dibayar <i>Employer assisted by permanent worker/ paid worker</i>	-	-	-
Buruh/Karyawan/Pegawai/ <i>Employee</i>	-	-	-
Pekerja bebas <i>Casual worker</i>	-	-	-
Pekerja keluarga/tidak dibayar <i>Family worker/unpaid worker</i>	-	-	-
Jumlah/Total	-	-	-

Sumber/Source: Survei Angkatan Kerja Nasional Agustus/ August National Labor Force Survey

Tabel 3.2.4 Lowongan Kerja yang Terdaftar Menurut Tingkat Pendidikan dan Jenis Kelamin, 2022
Registered Job Vacancies by Education Level and Sex, 2022

Pendidikan Tertinggi yang Ditamatkan ¹ <i>Educational Attainment¹</i>	Jenis Kelamin/Sex		
	Laki-laki <i>Male</i>	Perempuan <i>Female</i>	Jumlah <i>Total</i>
(1)	(2)	(3)	(4)
Tidak/Belum Tamat SD <i>Not Yet Completed Primary School</i>	-	-	-
Sekolah Dasar/ <i>Primary School</i>	2	1	3
Sekolah Menengah Pertama <i>Junior High School</i>	12	3	15
Sekolah Menengah Atas <i>Senior High School</i>	476	183	659
Diploma I/ <i>Diploma I</i>	-	-	-
Diploma II/ <i>Diploma II</i>	-	-	-
Diploma III/ <i>Diploma III</i>	11	7	18
Diploma IV/ <i>Diploma IV</i>	-	-	-
Strata 1/ <i>Undergraduate</i>	38	30	68
Strata 2/ <i>Postgraduate</i>	-	-	-
Jumlah/Total	539	224	763

Sumber/Source: Dinas Tenaga Kerja, Transmigrasi, Koperasi dan Usaha Mikro Kab, Tanah Bumbu/ *Manpower, Transmigration, Cooperative dan Micro Enterprises of Tanah Bumbu Regency*

Tabel 3.2.5 Pencari Kerja Terdaftar yang Belum Ditempatkan Menurut Tingkat Pendidikan dan Jenis Kelamin, 2022
Registered Job Applicant Who Have Not Been Placed by Level of Education and Sex, 2022

Pendidikan Tertinggi yang Ditamatkan ¹ <i>Educational Attainment¹</i>	Jenis Kelamin/Sex		
	Laki-laki <i>Male</i>	Perempuan <i>Female</i>	Jumlah <i>Total</i>
(1)	(2)	(3)	(4)
Tidak/Belum Tamat SD <i>Not Yet Completed Primary School</i>	-	-	-
Sekolah Dasar/ <i>Primary School</i>	9	1	10
Sekolah Menengah Pertama <i>Junior High School</i>	21	5	26
Sekolah Menengah Atas <i>Senior High School</i>	623	281	904
Diploma I/ <i>Diploma I</i>	-	-	-
Diploma II/ <i>Diploma II</i>	-	-	-
Diploma III/ <i>Diploma III</i>	13	24	37
Diploma IV/ <i>Diploma IV</i>	0	2	2
Strata 1/ <i>Undergraduate</i>	83	107	190
Strata 2/ <i>Postgraduate</i>	2	1	3
Jumlah/ <i>Total</i>	751	421	1.172

Sumber/Source: Dinas Tenaga Kerja, Transmigrasi, Koperasi dan Usaha Mikro Kab, Tanah Bumbu/ *Manpower, Transmigration, Cooperattive dan Micro Entreprises of Tanah Bumbu Regency*

Tabel 3.2.6 Pencari Kerja yang Ditempatkan Menurut Tingkat Pendidikan dan Jenis Kelamin, 2022
Placement of Job Applicant by Level of Education and Sex, 2022

Pendidikan Tertinggi yang Ditamatkan ¹ <i>Educational Attainment¹</i>	Jenis Kelamin/Sex		
	Laki-laki <i>Male</i>	Perempuan <i>Female</i>	Jumlah <i>Total</i>
(1)	(2)	(3)	(4)
Tidak/Belum Tamat SD <i>Not Yet Completed Primary School</i>	-	-	-
Sekolah Dasar/ <i>Primary School</i>	2	1	3
Sekolah Menengah Pertama <i>Junior High School</i>	12	3	15
Sekolah Menengah Atas <i>Senior High School</i>	476	183	659
Diploma I/ <i>Diploma I</i>	-	-	-
Diploma II/ <i>Diploma II</i>	-	-	-
Diploma III/ <i>Diploma III</i>	11	7	18
Diploma IV/ <i>Diploma IV</i>	-	-	-
Strata 1/ <i>Undergraduate</i>	38	30	68
Strata 2/ <i>Postgraduate</i>	-	-	-
Jumlah/Total	539	224	763

Sumber/Source: Dinas Tenaga Kerja, Transmigrasi, Koperasi dan Usaha Mikro Kab, Tanah Bumbu/ *Manpower, Transmigration, Cooperative dan Micro Enterprises of Tanah Bumbu Regency*

Tabel 3.2.7 Tenaga Kerja yang Mendapat Pelatihan Kewirausahaan, 2022
Tabel
The Number of Labors Who Had Received Entrepreneurship Training, 2022

Kecamatan/ Subdistrict	Pendaftar Pelatihan Perusahaan/ Registrant of Corporate Training	Tenaga Kerja yang Dilatih/ Trained Workers
(1)	(3)	(4)
Kusan Hilir	-	-
Kusan Tengah	-	-
Sungai Loban	-	-
Satui	-	-
Angsana	-	-
Kusan Hulu	-	-
Kuranji	-	-
Teluk Kepayang	-	-
Batulicin	-	-
Karang Bintang	-	-
Simpang Empat	-	-
Mantewe	-	-
Jumlah/Total	-	-

Sumber/Source: Dinas Tenaga Kerja, Transmigrasi, Koperasi dan Usaha Mikro Kab, Tanah Bumbu/ Manpower, Transmigration, Cooperative dan Micro Enterprises of Tanah Bumbu Regency



BAB 4
SOSIAL DAN
KESEJAHTERAAN
SOCIAL AND WELLBEING

<https://tanahmurkabon.go.id>



<https://tanahbumbukab.bps.go.id>

PENJELASAN TEKNIS

TECHNICAL NOTES

- | | |
|---|--|
| <p>1. Tidak/belum pernah sekolah adalah mereka yang tidak pernah atau belum pernah terdaftar dan tidak pernah atau belum pernah aktif mengikuti pendidikan di suatu jenjang pendidikan formal. Termasuk juga yang tamat/belum tamat taman kanak-kanak tetapi tidak melanjutkan ke sekolah dasar.</p> | <p>1. <i>Not/never attending school is someone who has never attended or never been registered in a formal education, such as primary, secondary, and tertiary education. Those who just completed kindergarten are considered as never attended school.</i></p> |
| <p>2. Masih bersekolah adalah mereka yang terdaftar dan aktif mengikuti pendidikan formal dan nonformal (Paket A, B, atau C), baik pendidikan dasar, menengah maupun pendidikan tinggi, Bagi mahasiswa yang sedang cuti dianggap masih bersekolah,</p> | <p>2. <i>Attending school is someone who is currently attending primary, secondary, or tertiary education, including package A, package B, or package C, College student who postpones his/her study is considered as attending school.</i></p> |
| <p>3. Tidak bersekolah lagi adalah mereka yang pernah terdaftar dan aktif mengikuti pendidikan di suatu jenjang pendidikan formal dan nonformal (Paket A, B, atau C), tetapi pada saat pencacahan tidak lagi terdaftar dan tidak aktif mengikuti pendidikan.</p> | <p>3. <i>Not attending school anymore is someone who had enrolled and participated in formal and non-formal education in the past including package A, package B, or package C, but currently does not attend school.</i></p> |
| <p>4. Tamat sekolah adalah menyelesaikan pelajaran yang ditandai dengan lulus ujian akhir pada kelas atau tingkat terakhir suatu jenjang pendidikan di sekolah negeri maupun swasta dengan mendapatkan tanda tamat belajar/ijazah. Seseorang yang belum mengikuti pelajaran pada kelas tertinggi tetapi telah mengikuti ujian akhir dan lulus dianggap tamat sekolah.</p> | <p>4. <i>Completed particular level of education is someone who has completed particular level of education in private or public school and accepting graduation certificate. Someone who has never attended the highest grade but passed the final exam is considered as completed particular level of education.</i></p> |
| <p>5. Dapat membaca dan menulis artinya dapat membaca dan menulis kata-kata/kalimat sederhana dengan suatu aksara</p> | <p>5. <i>Able to read and write is the ability to read and write at least a simple sentence in any letter of alphabets.</i></p> |

tertentu.

6. Jalur Pendidikan di Indonesia terdiri atas 1) pendidikan formal, 2) pendidikan nonformal, dan 3) pendidikan informal yang ketiganya dapat saling melengkapi dan memperkaya (Undang-Undang No. 20 Tahun 2013 tentang Sistem Pendidikan Nasional).
 6. *The Education System in Indonesia consists of 1) a formal education, 2) non-formal education, and 3) informal education that all three can be complementary and enriching (Law No. 20 Year 2013 about The National Education System).*

7. Jenjang Pendidikan Formal terdiri atas pendidikan dasar, pendidikan menengah, dan pendidikan tinggi. Jenis pendidikan yang diajarkan mencakup pendidikan umum, kejuruan, akademik, profesi, vokasi, keagamaan, dan khusus.
 - a. Pendidikan Dasar berbentuk Sekolah Dasar (SD) dan Madrasah Ibtidaiyah (MI) atau bentuk lain yang sederajat serta Sekolah Menengah Pertama (SMP) dan Madrasah Tsanawiyah (MTs), atau bentuk lain yang sederajat.
 - b. Pendidikan Menengah berbentuk Sekolah Menengah Atas (SMA), Madrasah Aliyah (MA), Sekolah Menengah Kejuruan (SMK), dan Madrasah Aliyah Kejuruan (MAK), atau bentuk lain yang sederajat.
 - c. Pendidikan Tinggi merupakan jenjang pendidikan setelah pendidikan menengah yang mencakup program pendidikan diploma, sarjana, magister, spesialis, dan doktor yang diselenggarakan oleh perguruan tinggi. Perguruan tinggi dapat berbentuk akademi, politeknik, sekolah tinggi, institut, atau universitas.
 7. *The Formal Education Level consists of primary education, secondary education, and high education, The kind of education that taught consists of general education, vocational, academic, professional, religious, and specific education.*
 - a. *The Primary Education consists of Elementary School and Islamic Elementary School or other equivalent forms and Junior High School and MTs. or other equivalent forms.*
 - b. *The Secondary Education consists of the senior high school, MA, Vocational School, and Vocational Madrasah Aliyah, or other equivalent forms.*
 - c. *The High Education consists of the education level after the secondary education that consists of diplomas, bachelor, master, specialist, and doctoral degrees that are held by the college. The colleges can be academy, polytechnic, high school, institute, or university.*

8. Rumah Sakit adalah tempat pemeriksaan dan perawatan kesehatan, biasanya berada di bawah pengawasan dokter/tenaga medis, yang melayani penderita yang sakit untuk berobat rawat jalan atau
 8. *Hospital is a place for health check, usually controlled/supervised by doctors/medical personnel to serve the ill patients to get outpatient or inpatient treatment services.*

rawat inap.

9. Rumah Sakit Bersalin adalah rumah sakit khusus untuk persalinan. dilengkapi pelayanan spesialis pemeriksaan kehamilan, persalinan, rawat inap dan rawat jalan ibu dan anak yang berada di bawah pengawasan dokter spesialis kandungan,
 10. Rumah Bersalin adalah sarana pelayanan kesehatan dengan izin sebagai rumah bersalin, dilengkapi pelayanan pemeriksaan kehamilan, persalinan serta pemeriksaan ibu dan anak yang berada di bawah pengawasan bidan senior.
 11. Poliklinik adalah sarana kesehatan yang dipakai untuk pelayanan berobat jalan, biasanya berada di bawah pengawasan dokter/tenaga medis.
 12. Puskesmas (Pusat Kesehatan Masyarakat) adalah unit pelaksana teknis dinas kesehatan kabupaten/kota yang mempunyai fungsi utama sebagai penyelenggara pelayanan kesehatan tingkat pertama. Wilayah kerja puskesmas maksimal adalah satu kecamatan dan untuk dapat menjangkau wilayah kerjanya. puskesmas mempunyai jaringan pelayanan yang meliputi unit Puskesmas Pembantu (Pustu), unit Puskesmas Keliling (Puskel), dan unit bidan desa/komunitas (Peraturan Menteri Kesehatan RI No. 75 Tahun 2014 Tentang Pusat Kesehatan Masyarakat).
 13. Apotek adalah suatu tempat tertentu yang digunakan untuk melakukan
9. *Maternity Hospital is a specialized hospital for childbirth, has specialist inspection service to pregnancy, childbirth, hospitalization and outpatient for mothers and children that is under the supervision of an obstetrician,*
 10. *Maternity House is health care facility with a license as a maternity house, equipped with prenatal care, childbirth and examination of mothers and children which is under the supervision of a senior midwife.*
 11. *Polyclinic is a health facility in which to get outpatient services, usually under the control of doctor/medical personnel.*
 12. *Public Health Center is technical implementation unit of regency health department that have the primary function as a first-level health care providers. The working area standard of public health center is one Subdistrict and to reach their working areas, public health centers have a service network covering subsidiary of public health center, mobile public health center units, and midwife units (Regulation of the Minister of Health of Indonesia Number 75 Year 2014 about Public Health Center).*
 13. *Pharmacy is a specific place that is used for pharmaceutical jobs,*

pekerjaan keEstate Cropasian. dan penyaluran/penjualan obat atau bahan Estate Cropasi dan perbekalan kesehatan lainnya kepada masyarakat yang dikelola oleh tenaga apoteker (Peraturan Menteri Kesehatan RI No. 1332 Tahun 2002 Tentang Perubahan Atas Peraturan Menteri Kesehatan RI No. 922/MENKES/PER/X/1993 Tentang Ketentuan dan Tata Cara Pemberian Izin Apotek).

and distribution/sale of drugs/ pharmaceuticals and other medical supplies to people that are administered by trained pharmacist (Regulation of the Minister of Health of Indonesia Number 1332 Year 2002 about the Changes of Regulation of the Minister of Health of Indonesia Number 922/ MENKES/PER/X/1993 about Pro-vision and Procedures for Administration of Licensed Pharmacies).

14. Imunisasi adalah memasukkan kuman atau racun penyakit tertentu yang sudah dilemahkan (vaksin) ke dalam tubuh dengan cara disuntik atau diminum (diteteskan dalam mulut) dengan maksud agar terjadi kekebalan tubuh terhadap penyakit tersebut.

14. *Immunization is putting enervated microbe of a certain disease into human body by injection or drinking (dropping into mouth) to make the body immune to that disease.*

15. Keluhan kesehatan adalah keadaan seseorang yang mengalami gangguan kesehatan atau kejiwaan, baik karena penyakit akut, penyakit kronis, kecelakaan, kriminal, atau hal lain.

15. *Health complaint is a condition where a person has health or mental problems because of acute illness, chronically illness, accident, crimes, or others.*

16. Mengobati sendiri adalah upaya oleh anggota rumah tangga/keluarga dengan melakukan pengobatan sendiri tanpa datang ke tempat fasilitas kesehatan atau memanggil dokter/petugas kesehatan ke rumahnya (misal minum obat modern, jamu, kerokan, kompres, kop, pijat) agar sembuh atau menjadi lebih ringan keluhan kesehatannya.

16. *Self treatment is an effort of household members/family to have a health treatment by themselves without visiting health facilities or a doctor/ health personnel (for instance. by taking modern medicine, herb medicine, chief with a coin, compress, cupping suction, massage) in order to recover from illness or reduce the health complaint.*

17. Angka penemuan kasus tuberkulosis adalah jumlah kasus baru tuberkulosis (TB) dan kasus TB yang didiagnosis kambuh yang diobati dalam program penanggulangan TB nasional dan

17. *The case detection rate for all forms of tuberculosis is the number of new and replase tuberculosis cases diagnosed and treated in national tuberculosis control programmes and notified to*

dilaporkan kepada WHO, dibagi dengan perkiraan WHO terhadap jumlah kasus insiden tuberkulosis pada tahun yang sama, dinyatakan sebagai persentase.

WHO, divided by WHO's estimate of the number of incident tuberculosis cases for the same year, expressed as a percentage.

18. Angka keberhasilan pengobatan tuberkulosis smear positive/Basil Tahan Asam (BTA) positif adalah proporsi (dinyatakan sebagai persentase) kasus TB BTA positif yang terdaftar di bawah program pengendalian TB nasional pada tahun tertentu yang dinyatakan berhasil menyelesaikan pengobatan. Dengan atau tanpa bukti bakteriologi keberhasilan (“sembuh” dan “menyelesaikan pengobatan” masing-masing).

18. *The treatment success rate for new pulmonary smear-positive tuberculosis cases is the proportion (expressed as a percentage) of new smear-positive tuberculosis cases registered under a national tuberculosis control programme in a given year that successfully completed treatment. With or without bacteriological evidence of succes (“cured” and “treatment completed” respectively).*

19. Kasus kumulatif AIDS adalah kumulatif kasus AIDS sampai dengan referensi waktu tertentu.

19. *Cummulative AIDS case is cummulative AIDS cases with reference to a particular time.*

20. BCG (Bacillus Calmette Guerin) merupakan vaksinasi untuk mencegah penyakit TBC, diberikan pada bayi baru lahir atau anak, dengan suntikan pada kulit pangkal lengan atas. Bekas suntikan kemudian akan membentuk tonjolan kecil jaringan parut pada kulit lengan atas. Suntikan BCG diberikan kepada anak sebanyak 1 kali.

20. *BCG (Bacillus Calmette Guerin) is a vaccine to prevent TBC disease, given to newborns or children, by injection at the base of the skin of the upper arm, Injection site will form little bumps of scar tissue in the skin of the upper arm, BCG injections given to children 1 times.*

21. DPT (Difteri, Pertusis, Tetanus) merupakan vaksin untuk mencegah penyakit Difteri, Pertusis, dan Tetanus yang diberikan pada bayi berumur 3 bulan ke atas, dengan suntikan pada paha, diulang 1 bulan dan 2 bulan kemudian, sehingga suntikan imunisasi DPT lengkap pada balita berjumlah 3 kali (kadang-kadang selang waktu antar suntikan bisa lebih dari 1 bulan).

21. *DPT (Diphtheria, Pertussis. Tetanus) is a vaccine to prevent the diphtheria, pertussis, and tetanus disease, given to infants aged 3 months and above, with a shot in the thigh, repeated one month and two months later, so that the complete DPT immunization shots at toddler totaling 3 times (sometimes the time interval between injections can be more than 1 month),*

22. Luas lantai adalah luas lantai yang ditempati dan digunakan untuk keperluan sehari-hari (sebatas atap).
23. Air leding adalah sumber air yang berasal dari air yang telah melalui proses penjernihan dan penyehatan sebelum dialirkan kepada konsumen melalui instalasi berupa saluran air, Sumber air ini biasanya diusahakan oleh PAM/PDAM/BPAM. Termasuk dalam hal ini air leding yang didapat secara eceran.
24. Sumur terlindung adalah air yang berasal dari dalam tanah yang digali dan lingkaran sumur tersebut dilindungi oleh tembok paling sedikit 0,8 meter di atas tanah dan 3 meter ke bawah tanah, serta ada lantai semen sejauh 1 meter dari lingkaran sumur,
25. Status penguasaan bangunan tempat tinggal milik sendiri adalah jika tempat tinggal tersebut pada waktu pencacahan betul-betul sudah milik kepala rumah tangga atau salah seorang anggota rumah tangga. Rumah yang dibeli secara angsuran melalui kredit bank atau rumah dengan status sewa beli dianggap rumah milik sendiri.
26. Peristiwa tindak pidana yang dilaporkan ialah setiap peristiwa yang diterima kepolisian dari laporan masyarakat, atau peristiwa dimana pelakunya tertangkap tangan oleh kepolisian.
27. Jumlah tindak pidana menggambarkan jumlah kasus tindak pidana yang terjadi pada kurun waktu tertentu.
22. *Floor area is the total area which is occupied and utilized daily.*
23. *Pipe water is a water source that comes from water that has been through a process of purification and sanitation before distribute to consumers through an instalation of water lines. This water source is usually distributed by PAM/PDAM/BPAM. This include a pipe water that sold at retail.*
24. *Protected wells is water that comes from the soil were excavated and the circumference of the well was protected by walls at least 0,8 meters above ground and 3 meters underground, and cement floor as far as 1 meter from the well circumference.*
25. *Own ownership property status is a status of dwelling occupied belongs to the head of household or one of the household member. Houses bought through bank credit or houses with leasing status were also categorized as an own property.*
26. *Reported crime incidence includes all criminal cases reported and received by police office, and all crimes caught by police.*
27. *Crime total refers to the number of criminal cases occurring during a given period.*

28. Resiko penduduk terjadi tindak pidana per 100.000 penduduk

$$= \frac{\text{Jumlah tindak pidana tahun } t}{\text{Jumlah penduduk tahun } t} \times 100.000$$

Resiko penduduk terjadi tindak pidana per 100.000 penduduk mengindikasikan peluang penduduk berisiko terkena tindak pidana. Biasanya dinyatakan dalam setiap 100.000 penduduk.

29. Selang waktu terjadi tindak pidana tahun t

$$= \frac{365 \times 24 \times 60 \times 60}{\text{Jumlah tindak pidana tahun } t} \times (\text{detik})$$

Selang waktu terjadi tindak pidana tahun t mengindikasikan selang waktu terjadinya satu tindak kejahatan dengan kejahatan yang lain.

30. Persentase penyelesaian tindak pidana

$$= \frac{\text{Jumlah tindak pidana yang diselesaikan}}{\text{Jumlah peristiwa tindak pidana yang dilaporkan}} \times 100\%$$

Persentase penyelesaian peristiwa tindak pidana menyatakan persentase penyelesaian tindak pidana oleh polisi. Suatu tindak pidana dinyatakan sebagai kasus yang selesai di tingkat kepolisian, apabila:

- berkas perkaranya sudah siap untuk diserahkan atau telah diserahkan kepada kejaksaan;
- dalam hal delik aduan, pengaduannya dicabut dalam tenggang waktu yang telah ditentukan menurut undang-undang;

28. *Crime rate*

$$= \frac{\text{Number of criminal cases year } t}{\text{Total population year } t} \times 100.000$$

Crime rate indicates the probability of population exposed to risk of crime, expressed in every 100.000 people.

29. *Crime clock*

$$= \frac{365 \times 24 \times 60 \times 60}{\text{Number of criminal cases year } t} \times (\text{second})$$

Crime clock indicates the time interval of occurrence between one crime to another crime.

30. *Crime clearance rate*

$$= \frac{\text{Number of cleared criminal cases}}{\text{Number of reported criminal cases}} \times 100\%$$

Crime clearance rate refers to percentage of crime clearance by police. A criminal case is categorized as a cleared case by police, if:

- *All documents are ready to submit or already submitted to justice court;*
- *In the case of attense that warrants complaint, the complaint was withdraw within a given period state in the law;*
- *The case was cleared by police based on the principle of plichtmatigheid (obligation on the*

- telah diselesaikan oleh kepolisian berdasarkan azas *plichmatigheid* (kewajiban berdasarkan kewenangan hukum);
 - kasus yang dimaksud tidak termasuk kompetensi kepolisian
 - tersangka meninggal dunia;
 - kasus kadaluwarsa.
- basis of law outhority);*
- *The case was not the responsibility of police office;*
 - *The suspect died;*
 - *The case was out of date,*
31. Bencana Alam adalah peristiwa atau serangkaian peristiwa yang mengancam dan mengganggu kehidupan/ penghidupan masyarakat yang disebabkan oleh faktor alam antara lain berupa gempa bumi, tsunami, gunung meletus, banjir, kekeringan, angin topan, dan tanah longsor sehingga mengakibatkan kerugian materi maupun non-materi.
31. *Natural Disaster is an event or series of events that threaten and disrupt the lives and livelihoods caused by natural factors such as: earthquake, tsunami, volcanic eruption, flood, flash flood, drought, typhoon/cyclone, and landslide so it can lead to result in loss of material and non-material.*
32. Korban meninggal adalah orang yang dilaporkan tewas atau meninggal dunia akibat bencana.
32. *Fatality is a person reported killed or death in the wake of a disaster.*
33. Korban hilang adalah orang yang dilaporkan hilang atau tidak ditemukan atau tidak diketahui keberadaannya setelah terjadi bencana.
33. *Missing person is a person reported missing or who cannot be located or who cannot be accounted for in the wake of a disaster.*
34. Korban luka/sakit adalah orang yang mengalami luka-luka atau sakit, dalam keadaan luka ringan, luka sedang maupun luka parah/berat, baik yang berobat jalan maupun rawat inap.
34. *Casualty is a person suffering injury or illness, in a state of light injury, moderate injury, or heavy injury, which in undergoing treatment as either an outpatient or inpatient.*
35. Rusak Berat adalah kriteria kerusakan yang mengakibatkan bangunan roboh atau sebagian besar komponen struktur rusak.
35. *Severely damaged is the criteria of damage that resulted most buildings collapsed or damaged its structural components.*

36. Rusak sedang adalah kriteria kerusakan yang mengakibatkan sebagian kecil komponen struktur rusak, dan komponen penunjang rusak namun bangunan masih tetap berdiri,
37. Rusak ringan adalah kriteria kerusakan yang mengakibatkan sebagian komponen struktur retak (struktur masih bisa digunakan) dan bangunan masih tetap berdiri.
38. Untuk mengukur kemiskinan, BPS menggunakan konsep kemampuan memenuhi kebutuhan dasar (basic needs approach), Dengan pendekatan ini, kemiskinan dipandang sebagai ketidakmampuan dari sisi ekonomi untuk memenuhi kebutuhan dasar makanan dan bukan makanan yang diukur dari sisi pengeluaran. Metode yang digunakan adalah menghitung Garis Kemiskinan (GK), yang terdiri dari dua komponen yaitu Garis Kemiskinan Makanan (GKM) dan Garis Kemiskinan Non-Makanan (GKNM). Penghitungan Garis Kemiskinan dilakukan secara terpisah untuk daerah perkotaan dan perdesaan.
39. Penduduk miskin adalah penduduk yang memiliki rata-rata pengeluaran per kapita per bulan di bawah Garis Kemiskinan.
40. Garis Kemiskinan Makanan (GKM) merupakan nilai pengeluaran kebutuhan minimum makanan yang disetarakan dengan 2.100 kkalori per kapita per hari. Garis Kemiskinan Non-Makanan (GKNM) adalah kebutuhan minimum untuk perumahan, sandang, pendidikan, kesehatan, dan kebutuhan dasar lainnya.
36. *Damaged is the criteria of damage that resulted defective fraction of structural components and supporting components damaged, but the building still stands.*
37. *Lightly damaged is the criteria of damage that resulted partially cracked structural components. but the structure still can be used and the building still stands.*
38. *To measure poverty, BPS-Statistics Indonesia has used the concept of basic needs approach, Therefore, poverty is viewed as economic inability to fulfill food and non-food basic needs which are measured by consumption/expenditure. The method used is calculating poverty line, which consists of two components that are Food Poverty Line (FPL) and Non-Food Poverty Line (NFPL). The poverty line was calculated separately for urban and rural areas.*
39. *A person whose expenditure per capita per month is below the poverty line is considered to be poor.*
40. *The Food Poverty Line refers to the daily minimum requirement of 2.100 kcal per capita per day. The Non-Food Poverty Line refers to the minimum requirement for household necessities for clothing, education, health, and other basic individual needs.*

41. Ukuran Kemiskinan

- a. Head Count Index (HCI-P0) adalah persentase penduduk miskin yang berada di bawah Garis Kemiskinan (GK), biasa dinotasikan dengan P0.
- b. Indeks Kedalaman Kemiskinan (Poverty Gap Index-P1) merupakan ukuran rata-rata kesenjangan pengeluaran masing-masing penduduk miskin terhadap garis kemiskinan, Semakin tinggi nilai indeks, semakin jauh rata-rata pengeluaran penduduk dari garis kemiskinan.
- c. Indeks Keparahan Kemiskinan (Poverty Severity Index-P2) memberikan gambaran mengenai penyebaran pengeluaran di antara penduduk miskin. Semakin tinggi nilai indeks, semakin tinggi ketimpangan pengeluaran di antara penduduk miskin.

Foster-Greer-Thorbecke (1984) merumuskan suatu ukuran yang digunakan untuk mengukur tingkat kemiskinan sebagai berikut:

$$P_a = \frac{1}{n} \sum_{i=1}^q \left[\frac{z - y_i}{z} \right]^a$$

dimana:

a=0, 1, 2

z=Garis kemiskinan

y_i=Rata-rata pengeluaran perkapita sebulan penduduk yang berada di bawah garis kemiskinan (i=1,2,...,q), y_i < z

q=Banyaknya penduduk yang berada di bawah garis kemiskinan

n=Jumlah penduduk

Jika a=0, diperoleh Head Count Index (P0), jika a=1 diperoleh indeks kedalaman

41. Poverty Measures

- a. *Head Count Index (HCI-P0) simply measures the percentage of the population that is counted as poor, often denoted by P0.*
- b. *Poverty Gap Index-P1 measures the extent to which individuals fall below the poverty line (the poverty gaps) as a proportion of the poverty line. Higher value of the index shows that the gap between average expenditure of the poor and the poverty line is wider.*
- c. *Poverty Severity Index-P2 describes inequality among the poor. This is simply a weighted sum of poverty gaps (as a proportion of the poverty line), where the weights are the proportionate poverty gaps themselves. Hence, by squaring the poverty gap index, the measure implicitly puts more weight on observations that fall well below the poverty line. Higher value of the index shows that inequality among the poor is higher.*

Foster-Greer-Thorbecke (1984) developed poverty measures that may be written as:

$$P_a = \frac{1}{n} \sum_{i=1}^q \left[\frac{z - y_i}{z} \right]^a$$

where:

a=0, 1, 2

z=the poverty line

y_i=Average expenditure per capita per month of the poor (i=1,2,...,q), y_i < z

q=the number of poor

n=the total population

kemiskinan (Poverty Gap Index-P1) dan jika $a=2$ disebut indeks keparahan kemiskinan (Poverty Severity Index-P2).

if $a=0$ is obtained Head Count Index (P0), if $a=1$ is obtained Poverty Gap Index-P1, and if $a=2$ is obtained Poverty Severity Index-P2.

42. Indeks Pembangunan Manusia (IPM) menjelaskan bagaimana penduduk dapat mengakses hasil pembangunan dalam memperoleh pendapatan, kesehatan, pendidikan dan sebagainya. IPM diperkenalkan oleh UNDP pada tahun 1990 dan dipublikasikan secara berkala dalam laporan tahunan Human Development Report (HDR). IPM dibentuk oleh 3 (tiga) dimensi dasar: Umur panjang dan hidup sehat; pengetahuan; dan standar hidup layak.

42. The Human Development Index (HDI) explains how people can access development results in obtaining income, health, education and so forth, HDI was introduced by United Nations Development Programme (UNDP) in 1990 and published periodically in the annual report of the Human Development Report, HDI was formed by three basic dimensions: a long and healthy life; knowledge; and a decent standard of living.

ULASAN	DESCRIPTION
4.1 Pendidikan	4.1 Education
<p>Salah satu faktor pendukung keberhasilan pembangunan suatu daerah sangat dipengaruhi oleh tingkat pendidikan penduduknya. Penduduk yang berkualitas sejalan dengan tingkat pendidikan yang ditempuhnya yang kelak akan menjadi penggerak arah pembangunan. Oleh karena itu untuk mencapai penduduk yang berkualitas melalui peningkatan mutu pendidikan, salah satunya ditunjang dengan ketersediaan sarana dan fasilitas pendidikan. Dengan tersedianya sarana dan prasarana pendidikan serta tenaga pendidik diharapkan dapat memberikan kesempatan seluas – luasnya terutama pada penduduk usia wajib sekolah 7 – 18 tahun untuk mengenyam pendidikan yang layak.</p>	<p><i>One of the factors supports the success of regional development is strongly influenced by the level of education of its inhabitants. The qualified population in line with the level of education which he later would be the driving force of development direction. Therefore, to achieve high quality of population through improvements in the quality of education, one of effort is supported by the availability of facilities and educational facilities. With the availability of education and infrastructure are expected to provide a breadth of opportunity especially in compulsory school age residents 7-18 years for a decent educated.</i></p>
<p>Fasilitas pendidikan yang terdapat di Kabupaten Tanah Bumbu sampai tahun 2022 antara lain 309 buah sekolah TK; 194 buah SD; 61 buah SMP; 14 buah SMA serta 19 buah SMK.</p>	<p><i>Education Facilities in Tanah Bumbu Regency until 2022 i.e. 309 units kindergarten buildings, 194 units elementary school buildings, 61 units junior high school buildings, 14 units senior high schools and 19 units vocational high school buildings.</i></p>
<p>Jumlah Anak yang bersekolah di tingkat SD lebih banyak dibanding pada jenjang sekolah lain. Di tingkat SD jumlah murid sebanyak 36.453 murid, ditingkat SMP 11.549, tingkat SMU dan SMK masing-masing sebanyak 5.585 dan 7.001 orang murid. Jumlah anak sekolah pada jenjang yang lebih tinggi menunjukkan penurunan dibanding pada jenjang di bawahnya, kemungkinan adanya anak yang mengalami putus sekolah. Resiko paling besar adalah pada jenjang SD. Hal ini bisa dilihat dari penurunan yang cukup signifikan siswa SD ke siswa SMP.</p>	<p><i>The number of children attending elementary level was more than on the level of other schools. The number of pupils in the elementary level as many as 36.453 pupils, junior high school level 11.549 pupils, senior high school level and vocational high school level each 5.585 and 7.001 pupils. Number of children at the school level is higher than the level of reduction shown below, the possibility of children who experience dropouts. The greatest risk is at the level of elementary school students. It can be seen from the significant decline of elementary level to junior high schools students.</i></p>

Di samping itu terdapat sarana pendidikan yang dikelola oleh Kementerian Agama Kabupaten Tanah Bumbu. Pada tahun 2022 tercatat ada 6 Raudatul Athfal/Bustanul Athfal, 18 Madrasah Ibtidaiyah, 26 Madrasah Tsanawiyah, dan 11 Madrasah Aliyah yang tersebar di 10 (sepuluh) kecamatan di Kabupaten Tanah Bumbu.

4.2 Kesehatan

Pembangunan di bidang kesehatan bertujuan agar semua lapisan masyarakat mendapatkan pelayanan kesehatan yang merata dan terjangkau, sehingga diharapkan tercapai Tanah Bumbu yang sehat dan sejahtera. Ketersediaan sarana dan prasarana kesehatan sangat mempengaruhi aspek pelayanan kesehatan yang dimaksud. Selain sebuah RSUD, di Kabupaten Tanah Bumbu tercatat sebanyak 1 buah Rumah Sakit Swasta, 1 buah Rumah Sakit Bersalin, 14 Puskesmas, dan 205 Posyandu Balita yang ada di 10 (sepuluh) kecamatan. Selain itu dilengkapi pula dengan mobil Puskesmas Keliling, 144 buah Pos Bersalin Desa (Polindes).

Di samping penyediaan sarana kesehatan yang memadai, diperlukan pula tenaga medis yang handal untuk memberikan pelayanan kesehatan. Hingga tahun 2022 ada sebanyak 53 dokter umum, 18 dokter spesialis dan 16 orang dokter gigi. Dengan dibantu tenaga penunjang kesehatan lainnya, yakni 300 perawat, 519 bidan, dan 104 dukun kampung.

Rumah Sakit Umum Daerah (RSUD) Tanah Bumbu yang sekarang bernama RSUD dr. H. Andi Abdurrahman Noor adalah rumah sakit milik pemerintah daerah yang melayani

In addition there are educational facilities run by the Ministry of religious affairs Tanah Bumbu Regency. In year 2020, there are 6 units kindergarten School buildings, 18 units Religion Elementary School buildings, 26 units Religion Junior High School buildings and 10 units Senior High School buildings, in 10 Subdistricts.

4.2 Health

The goals of development in health sector attained by giving health service, in such a way that Tanah Bumbu become be health and prosperous. The availability of health facilities influences health services. In Tanah Bumbu Regency has one General Hospital, Tanah Bumbu Hospital, 1 Maternity Hospital, 14 Public Health Centres, and 205 Maternal and Child Health Care. Besides it, every Subdistricts are completed one or more car of mobile Public Health Centre, 144 Polindes.

In addition to the provision of adequate health facilities, medical personnel are also required to provide reliable service. Until 20202 there are as many as 53 general practitioners, 18 specialists and 16 dentists. With assisted support other health employee, i.e: 607 nurses, 519 midwives, and 104 traditional midwives.

Regional General Hospital (Hospital), Tanah Bumbu is now named dr. H. Andi Rahman Noor is a local government owned hospitals that serve the general public. Types of diseases are diagnosed to patients in the hospital are for 2022 is Insulin-dependent diabetes mellitus as

masyarakat umum. Jenis penyakit terbanyak yang didiagnosa terhadap pasien di rumah sakit ini adalah selama tahun 2022 adalah Diabetes Mellitus yakni sebanyak 8.488 kasus.

Berdasarkan data pada Badan KB, Pemberdayaan Perempuan dan Perlindungan Anak Kabupaten Tanah Bumbu, pada tahun 2020 tercatat ada sebanyak 58.534 Pasangan Usia Subur (PUS) dengan jumlah akseptor KB yang Aktif sebanyak 45.298 akseptor. Jika melihat penggunaan alat kontrasepsi yang paling banyak digunakan akseptor KB adalah suntikan KB. Alat kontrasepsi ini digunakan oleh 21.870 akseptor. Kemudian pil KB oleh 14.449 akseptor.

4.4 Agama

Kehidupan beragama dan kepercayaan terhadap Tuhan Yang Maha Esa senantiasa dikembangkan dan ditingkatkan untuk membina kehidupan masyarakat agamis yang harmonis. saling toleransi dan bekerjasama sehingga mendukung laju pembangunan. Dalam rangka mendukung kondisi tersebut di atas diperlukan sarana untuk memupuk keimanan dengan adanya tempat ibadah sesuai dengan agama masing – masing.

Tahun 2020, sebagian besar penduduk kabupaten Tanah Bumbu beragama Islam (95,01%), dan selebihnya adalah Kristen, Katolik, Hindu, dan Budha. Sarana peribadatan yang ada di Kabupaten Tanah Bumbu antara lain 259 buah Masjid, 762 buah Musholla/ Langgar, 3 buah Gereja, dan 112 buah Pura.

many as 8.488 cases.

Based on data of Family Planning and Women-Children Protection Service of Tanah Bumbu Regency, in 2022 there were 58.534 Elligble Couples and 45.298 Active Acceptors. If we looking at the use of contraception the most widely used birth control injection. It used by 21.870 acceptors, then the pill KB was 14.449.

4.4 Religion

The religious life and confidence in God Almighty continue to be developed and improved in order to foster a harmonious community life was written, mutual tolerance and cooperation so as to support the pace of development. In order to support the foregoing conditions required a means to foster the faith by the existence of places of worship in accordance with their respective religions.

In 2020, Most of the inhabitants of Tanah Bumbu Regency Muslim(95,01%), and the rest are Christian, Catholic, Hindu, and Buddhist. Worship facilities that exist in Tanah Bumbu Regency 259 Mosques, 762 langgar (no use for friday prayer), 3 Churchs, and 112 Temples.

4.5 Hukum dan Keamanan

Dari aspek hukum, Pengadilan Agama Batulicin mencatat jenis perkara (yang berasal dari masyarakat Kabupaten Tanah Bumbu) terbanyak yang masuk pada tahun 2022 adalah gugatan cerai sebanyak 541 perkara, disusul cerai talak sebanyak 182 perkara. Sebanyak 182 kasus gugat cerai telah diselesaikan pada tahun 2022.

4.5 Law and Security

In law aspect, Religion Court of Batulicin had registered cases during 2022 (came from Tanah Bumbu peoples). The largest number was procedure of divorce 541 cases and divorce 182 cases. As many as 182 cases had been verdicted in 2022..

4.6 Lain – lain

Berdasarkan data dari Dinas Sosial Kabupaten Tanah Bumbu tahun 2022 terdapat 2.705 jiwa penyandang Masalah Kesejahteraan Sosial dengan beragam jenisnya..

4.6 Other Social Affairs

Based on data from the Social Service of Tanah Bumbu Regency in 2022 is at least people with mental Problems social welfare 2.705 with a wide array of its kind.

<https://tanahbumbukab.bps.go.id>

4.1 PENDIDIKAN/EDUCATION

Tabel 4.1.1 Jumlah Sekolah, Guru, dan Murid Taman Kanak-Kanak (TK) di Bawah Kementerian Pendidikan dan Kebudayaan Menurut Kecamatan di Kabupaten Tanah Bumbu, 2022/2023

Number of Schools, Teachers, and Pupils in Kindergarten Under The Ministry of Education and Culture by Subdistrict in Tanah Bumbu Regency, 2022/2023

Kecamatan Subdistrict	Sekolah/Schools		
	Negeri Public	Swasta Private	Jumlah Total
(1)	(2)	(3)	(4)
Kusan Hilir	3	50	53
Kusan Tengah ²	-	-	-
Sungai Loban	2	36	38
Satui	1	39	40
Angsana	2	20	22
Kusan Hulu	1	32	33
Kuranji	-	-	-
Teluk Kepayang ³	1	12	13
Batulicin	1	17	18
Karang Bintang	2	41	43
Simpang Empat	2	22	24
Mantewe	1	29	30
Tanah Bumbu	16	298	314

Lanjutan Tabel/Continued Table 4.1.1

Kecamatan Subdistrict	Guru ¹ /Teachers ¹		
	Negeri Public	Swasta Private	Jumlah Total
(1)	(5)	(6)	(7)
Kusan Hilir	13	136	149
Kusan Tengah ²	-	-	-
Sungai Loban	24	86	110
Satui	24	129	153
Angsana	5	79	84
Kusan Hulu	6	93	99
Kuranji	-	-	-
Teluk Kepayang ³	13	32	45
Batulicin	10	76	86
Karang Bintang	16	146	162
Simpang Empat	20	55	75
Mantewe	12	68	80
Tanah Bumbu	143	900	1 043

Lanjutan Tabel/*Continued Table 4.1.1*

Kecamatan <i>Subdistrict</i>	Murid/ <i>Pupils</i>		
	Negeri <i>Public</i>	Swasta <i>Private</i>	Jumlah <i>Total</i>
(1)	(8)	(9)	(10)
Kusan Hilir	330	1 575	1 905
Kusan Tengah ²	-	-	-
Sungai Loban	102	1 151	1 253
Satui	196	1 822	2 018
Angsana	41	1 135	1 176
Kusan Hulu	67	883	950
Kuranji	-	-	-
Teluk Kepayang ³	113	395	508
Batulicin	101	735	836
Karang Bintang	225	1 755	1 980
Simpang Empat	154	767	921
Mantewe	125	980	1105
Tanah Bumbu	1 454	11 198	12 652

Catatan/*Note*: ¹ Jumlah guru termasuk kepala sekolah dan guru/*The total of teachers including headmaster and teacher*

² Data Kecamatan Kusan Tengah masih termasuk dalam Kecamatan Kusan Hilir/*Data of Kusan Tengah Subdistrict is still included in Kusan Hilir Subdistrict*

³ Data Kecamatan Teluk Kepayang masih termasuk dalam Kecamatan Kusan Hulu/*Data of Teluk Kepayang Subdistrict is still included in Kusan Hulu Subdistrict*

Sumber/*Source*: Kementerian Pendidikan, Kebudayaan, Riset, dan Teknologi, Sistem Data Pokok Pendidikan, data semester ganjil 2022/*Ministry of Education, Culture, Research, and Technology, Basic Education Data System, odd semester 2022*

Tabel 4.1.2 Jumlah Sekolah, Guru, dan Murid Raudatul Athfal (RA) di Bawah Kementerian Agama Menurut Kecamatan Kabupaten Tanah Bumbu, 2022/2023
Number of Schools, Teachers, and Pupils in Raudatul Athfal (RA) Under The Ministry of Religious Affairs by Subdistrict, 2022/2023

Kecamatan Subdistrict	Sekolah Schools	Guru Teachers	Murid Pupils
(1)	(2)	(3)	(4)
Kusan Hilir	1	5	45
Kusan Tengah	-	-	-
Sungai Loban	-	-	-
Satui	2	20	212
Angsana	-	-	-
Kusan Hulu	-	-	-
Kuranji	-	-	-
Teluk Kepayang	-	-	-
Batulicin	-	-	-
Karang Bintang	-	-	-
Simpang Empat	3	20	245
Mantewe	-	-	-
Tanah Bumbu	6	45	502

Catatan/Note: Seluruh Raudatul Athfal (RA) berstatus swasta/All Raudatul Athfal (RA) are private

Sumber/Source: Kementerian Agama, EMIS, data semester ganjil/ Ministry of Religious Affairs, EMIS, odd semester

Tabel 4.1.3 Jumlah Sekolah, Guru, dan Murid Sekolah Dasar (SD) di Bawah Kementerian dan Kebudayaan Menurut Kecamatan Kabupaten Tanah Bumbu, 2022/2023
Number of Schools, Teachers, and Pupils in Primary Schools Under The Ministry of Education and Culture by Subdistrict in Tanah Bumbu Regency, 2022/2023

Kecamatan Subdistrict	Sekolah/Schools		
	Negeri Public	Swasta Private	Jumlah Total
(1)	(2)	(3)	(4)
Kusan Hilir	33	2	35
Kusan Tengah ²	-	-	-
Sungai Loban	21	1	22
Satui	23	4	27
Angsana	10	2	12
Kusan Hulu	18	3	21
Kuranji	-	-	-
Teluk Kepayang ³	7	0	7
Batulicin	10	2	12
Karang Bintang	25	3	28
Simpang Empat	12	1	13
Mantewe	16	1	17
Tanah Bumbu	175	19	194

Lanjutan Tabel/Continued Table 4.1.3

Kecamatan Subdistrict	Guru ¹ /Teachers ¹		
	Negeri Public	Swasta Private	Jumlah Total
(1)	(5)	(6)	(7)
Kusan Hilir	417	28	445
Kusan Tengah ²	-	-	-
Sungai Loban	212	25	237
Satui	319	28	347
Angsana	158	19	177
Kusan Hulu	186	19	205
Kuranji			
Teluk Kepayang ³	73	-	73
Batulicin	140	67	207
Karang Bintang	156	7	163
Simpang Empat	410	34	444
Mantewe	192	8	200
Tanah Bumbu	2 263	235	2 498

Lanjutan Tabel/*Continued Table* 4.1.3

Kecamatan <i>Subdistrict</i>	Murid/ <i>Pupils</i>		
	Negeri <i>Public</i>	Swasta <i>Private</i>	Jumlah <i>Total</i>
(1)	(8)	(9)	(10)
Kusan Hilir	4 906	372	5 278
Kusan Tengah ²	-	-	-
Sungai Loban	2 639	326	2 965
Satui	5 127	407	5 534
Angsana	2 788	252	3 040
Kusan Hulu	2 207	256	2 463
Kuranji			
Teluk Kepayang ³	1 003	-	1 003
Batulicin	2 387	892	3 279
Karang Bintang	2 409	75	2 484
Simpang Empat	7 061	604	7 665
Mantewe	2 700	42	2 742
Tanah Bumbu	33 227	3 226	36 453

Catatan/*Note*: ¹ Jumlah guru termasuk kepala sekolah dan guru/*The total of teachers including headmaster and teacher*

² Data Kecamatan Kusan Tengah masih termasuk dalam Kecamatan Kusan Hilir/*Data of Kusan Tengah Subdistrict is still included in Kusan Hilir Subdistrict*

³ Data Kecamatan Teluk Kepayang masih termasuk dalam Kecamatan Kusan Hulu/*Data of Teluk Kepayang Subdistrict is still included in Kusan Hulu Subdistrict*

Sumber/*Source*: Kementerian Pendidikan dan Kebudayaan, Sistem Data Pokok Pendidikan, data semester ganjil/*Ministry of Educations and Culture, Basic Education Data System, odd semester*

Tabel 4.1.4 Jumlah Sekolah, Guru, dan Murid Madrasah Ibtidaiyah (MI) di Bawah Kementerian Agama Menurut Kecamatan Menurut Kecamatan di Kabupaten Tanah Bumbu, 2022/2023
Number of Schools, Teachers, and Pupils in Madrasah Ibtidaiyah (MI) Under The Ministry of Religious Affairs by Subdistrict in Tanah Bumbu Regency, 2022/2023

Kecamatan Subdistrict	Sekolah/Schools		
	Negeri Public	Swasta Private	Jumlah Total
(1)	(2)	(3)	(4)
Kusan Hilir	-	1	1
Kusan Tengah ²	1	1	2
Sungai Loban	-	-	-
Satui	-	8	8
Angsana	-	1	1
Kusan Hulu	-	-	-
Kuranji	-	-	-
Teluk Kepayang ³	-	1	1
Batulicin	-	1	1
Karang Bintang	-	-	-
Simpang Empat	-	3	3
Mantewe	-	1	1
Tanah Bumbu	1	17	18

Lanjutan Tabel/*Continued Table* 4.1.4

Kecamatan <i>Subdistrict</i>	Guru/Teachers		
	Negeri <i>Public</i>	Swasta <i>Private</i>	Jumlah <i>Total</i>
(1)	(5)	(6)	(7)
Kusan Hilir	12	11	23
Kusan Tengah ²	-	-	-
Sungai Loban	-	-	-
Satui	-	101	101
Angsana	-	9	9
Kusan Hulu	-	11	11
Kuranji	-	-	-
Teluk Kepayang ³			
Batulicin	-	12	12
Karang Bintang	-	-	-
Simpang Empat	-	92	92
Mantewe	-	7	7
Tanah Bumbu	12	243	255

Lanjutan Tabel/Continued Table 4.1.4

Kecamatan Subdistrict	Murid/Pupils		
	Negeri Public	Swasta Private	Jumlah Total
(1)	(8)	(9)	(10)
Kusan Hilir	59	96	155
Kusan Tengah ²	-	-	-
Sungai Loban	-	-	-
Satui	-	1 947	1 947
Angsana	-	98	98
Kusan Hulu	-	150	150
Kuranji	-	-	-
Teluk Kepayang ³			
Batulicin	-	117	117
Karang Bintang	-	-	-
Simpang Empat	-	1 707	1 707
Mantewe	-	15	15
Tanah Bumbu	59	4 130	4 189

Catatan/Note: ¹ Jumlah guru termasuk kepala sekolah dan guru/The total of teachers including headmaster and teacher

² Data Kecamatan Kusan Tengah masih termasuk dalam Kecamatan Kusan Hilir/ Data of Kusan Tengah Subdistrict is still included in Kusan Hilir Subdistrict

³ Data Kecamatan Teluk Kepayang masih termasuk dalam Kecamatan Kusan Hulu/ Data of Teluk Kepayang Subdistrict is still included in Kusan Hulu Subdistrict

Sumber/Source: Kementerian Agama, EMIS, data semester ganjil/ Ministry of Religious Affairs, EMIS, odd semester

Tabel 4.1.5 Jumlah Sekolah, Guru, dan Murid Sekolah Menengah Pertama (SMP) di Bawah Kementerian Pendidikan dan Kebudayaan Menurut Kecamatan di Kabupaten Tanah Bumbu, 2022/2023

Number of Schools, Teachers, and Pupils in Junior High Schools Under The Ministry of Education and Culture by Subdistrict in Tanah Bumbu Regency, 2022/2023

Kecamatan Subdistrict	Sekolah/Schools		
	Negeri Public	Swasta Private	Jumlah Total
(1)	(2)	(3)	(4)
Kusan Hilir	8	1	9
Kusan Tengah ²	-	-	-
Sungai Loban	4	1	5
Satui	10	-	10
Angsana	3	1	4
Kusan Hulu	4	-	4
Kuranji	-	-	-
Teluk Kepayang ³	2	-	2
Batulicin	4	2	6
Karang Bintang	5	4	9
Simpang Empat	4	-	4
Mantewe	8	-	8
Tanah Bumbu	52	9	61

Lanjutan Tabel/*Continued Table* 4.1.5

Kecamatan <i>Subdistrict</i>	Guru ¹ / <i>Teachers</i> ¹		
	Negeri <i>Public</i>	Swasta <i>Private</i>	Jumlah <i>Total</i>
(1)	(5)	(6)	(7)
Kusan Hilir	138	6	144
Kusan Tengah ²	-	-	-
Sungai Loban	76	5	81
Satui	131	-	131
Angsana	57	8	65
Kusan Hulu	53	-	53
Kuranji	33	-	33
Teluk Kepayang ³	-	-	-
Batulicin	84	21	105
Karang Bintang	59	-	59
Simpang Empat	119	35	154
Mantewe	91	-	91
Tanah Bumbu	841	75	916

Lanjutan Tabel/*Continued Table* 4.1.5

Kecamatan <i>Subdistrict</i>	Murid/ <i>Pupils</i>		
	Negeri <i>Public</i>	Swasta <i>Private</i>	Jumlah <i>Total</i>
(1)	(8)	(9)	(10)
Kusan Hilir	1 545	50	1 595
Kusan Tengah ²	-	-	-
Sungai Loban	857	63	920
Satui	1 654	-	1 654
Angsana	642	39	681
Kusan Hulu	623	-	623
Kuranji	278	-	278
Teluk Kepayang ³	-	-	-
Batulicin	1 167	339	1 506
Karang Bintang	778	-	778
Simpang Empat	2 028	670	2 698
Mantewe	816	-	816
Tanah Bumbu	10 388	1 161	11 549

Catatan/*Note*: ¹ Jumlah guru termasuk kepala sekolah dan guru/*The total of teachers including headmaster and teacher*

² Data Kecamatan Kusan Tengah masih termasuk dalam Kecamatan Kusan Hilir/*Data of Kusan Tengah Subdistrict is still included in Kusan Hilir Subdistrict*

³ Data Kecamatan Teluk Kepayang masih termasuk dalam Kecamatan Kusan Hulu/*Data of Teluk Kepayang Subdistrict is still included in Kusan Hulu Subdistrict*

Sumber/*Source*: Kementerian Pendidikan dan Kebudayaan, Sistem Data Pokok Pendidikan, data semester ganjil/*Ministry of Educations and Culture, Basic Education Data System, odd semester*

Tabel 4.1.6 Jumlah Sekolah, Guru, dan Murid Madrasah Tsanawiyah (MTs) di Bawah Kementerian Agama Menurut Kecamatan di Kabupaten Tanah Bumbu, 2022/2023
Number of Schools, Teachers, and Pupils in Madrasah Tsanawiyah (MTs) Under The Ministry of Religious Affairs by Subdistrict in Tanah Bumbu Regency, 2022/2023

Kecamatan Subdistrict	Sekolah/Schools		
	Negeri Public	Swasta Private	Jumlah Total
(1)	(2)	(3)	(4)
Kusan Hilir	2	2	4
Kusan Tengah ²	-	-	-
Sungai Loban	-	1	1
Satui	1	5	6
Angsana	-	2	2
Kusan Hulu	-	2	2
Kuranji	-	1	1
Teluk Kepayang ³	-	-	-
Batulicin	-	2	2
Karang Bintang	-	2	2
Simpang Empat	-	3	3
Mantewe	-	3	3
Tanah Bumbu	3	23	26

Lanjutan Tabel/*Continued Table* 4.1.6

Kecamatan <i>Subdistrict</i>	Guru ¹ / <i>Teachers</i> ¹		
	Negeri <i>Public</i>	Swasta <i>Private</i>	Jumlah <i>Total</i>
(1)	(5)	(6)	(7)
Kusan Hilir	57	27	84
Kusan Tengah ²	-	-	-
Sungai Loban	-	12	12
Satui	29	50	79
Angsana	-	26	26
Kusan Hulu	-	25	25
Kuranji	-	18	18
Teluk Kepayang ³	-	-	-
Batulicin	-	29	29
Karang Bintang	-	29	29
Simpang Empat	-	54	54
Mantewe	-	44	44
Tanah Bumbu	86	314	400

Lanjutan Tabel/Continued Table 4.1.6

Kecamatan Subdistrict	Murid/Pupils		
	Negeri Public	Swasta Private	Jumlah Total
(1)	(8)	(9)	(10)
Kusan Hilir	347	156	503
Kusan Tengah ²	-	-	-
Sungai Loban	-	101	101
Satui	444	644	1 088
Angsana	-	326	326
Kusan Hulu	-	147	147
Kuranji	-	51	51
Teluk Kepayang ³			
Batulicin	-	508	508
Karang Bintang	-	273	273
Simpang Empat	-	1 157	1 157
Mantewe	-	334	334
Tanah Bumbu	791	3 697	4 488

Catatan/Note: ¹ Jumlah guru termasuk kepala sekolah dan guru/The total of teachers including headmaster and teacher

² Data Kecamatan Kusan Tengah masih termasuk dalam Kecamatan Kusan Hilir/ Data of Kusan Tengah Subdistrict is still included in Kusan Hilir Subdistrict

³ Data Kecamatan Teluk Kepayang masih termasuk dalam Kecamatan Kusan Hulu/ Data of Teluk Kepayang Subdistrict is still included in Kusan Hulu Subdistrict

Sumber/Source: Kementerian Agama, EMIS, data semester ganjil/ Ministry of Religious Affairs, EMIS, odd semester

Tabel 4.1.7 Jumlah Sekolah, Guru, dan Murid Sekolah Menengah Atas (SMA) di Bawah Kementerian Pendidikan dan Kebudayaan Menurut Kecamatan di Kabupaten Tanah Bumbu, 2022/2023
Number of Schools, Teachers, and Pupils in Senior High Schools Under The Ministry of Education and Culture by Subdistrict in Tanah Bumbu Regency, 2022/2023

Kecamatan Subdistrict	Sekolah/Schools		
	Negeri Public	Swasta Private	Jumlah Total
(1)	(2)	(3)	(4)
Kusan Hilir	1	-	1
Kusan Tengah ²	-	-	0
Sungai Loban	1	-	1
Satui	2	-	2
Angsana	1	-	1
Kusan Hulu	1	-	1
Kuranji	-	-	0
Teluk Kepayang ³	1	-	1
Batulicin	-	1	1
Karang Bintang	2	1	3
Simpang Empat	1	1	2
Mantewe	1	-	1
Tanah Bumbu	11	3	14

Lanjutan Tabel/Continued Table 4.1.7

Kecamatan Subdistrict	Guru ¹ /Teachers ¹		
	Negeri Public	Swasta Private	Jumlah Total
(1)	(5)	(6)	(7)
Kusan Hilir	39	-	39
Kusan Tengah ²	-	-	-
Sungai Loban	42	-	42
Satui	58	-	58
Angsana	41	-	41
Kusan Hulu	22	-	22
Kuranji	24	-	24
Teluk Kepayang ³			
Batulicin	-	9	9
Karang Bintang	25	10	35
Simpang Empat	74	10	84
Mantewe	25	-	25
Tanah Bumbu	350	29	379

Lanjutan Tabel/*Continued Table 4.1.7*

Kecamatan <i>Subdistrict</i>	Murid/ <i>Pupils</i>		
	Negeri <i>Public</i>	Swasta <i>Private</i>	Jumlah <i>Total</i>
(1)	(8)	(9)	(10)
Kusan Hilir	759	-	759
Kusan Tengah ²	-	-	-
Sungai Loban	702	-	702
Satui	751	-	751
Angsana	541	-	541
Kusan Hulu	262	-	262
Kuranji	314	-	314
Teluk Kepayang ³			
Batulicin	-	73	73
Karang Bintang	346	62	408
Simpang Empat	1 232	163	1 395
Mantewe	380	-	380
Tanah Bumbu	5 287	298	5 585

Catatan/*Note*: ¹ Jumlah guru termasuk kepala sekolah dan guru/*The total of teachers including headmaster and teacher*

² Data Kecamatan Kusan Tengah masih termasuk dalam Kecamatan Kusan Hilir/*Data of Kusan Tengah Subdistrict is still included in Kusan Hilir Subdistrict*

³ Data Kecamatan Teluk Kepayang masih termasuk dalam Kecamatan Kusan Hulu/*Data of Teluk Kepayang Subdistrict is still included in Kusan Hulu Subdistrict*

Sumber/*Source*: Kementerian Pendidikan dan Kebudayaan, Data Semester Ganjil/*Ministry of Educations and Culture, Odd Semester Data*

Tabel 4.1.8 Jumlah Sekolah, Guru, dan Murid Sekolah Menengah Kejuruan (SMK) di Bawah Kementerian Pendidikan dan Kebudayaan Menurut Kecamatan di Kabupaten Tanah Bumbu, 2022/2023
Number of Schools, Teachers, and Pupils in Vocational High Schools Under The Ministry of Education and Culture by Subdistrict in Tanah Bumbu Regency, 2022/2023

Kecamatan Subdistrict	Sekolah/Schools		
	Negeri Public	Swasta Private	Jumlah Total
(1)	(2)	(3)	(4)
Kusan Hilir	1	1	2
Kusan Tengah ²	-	-	-
Sungai Loban	1	1	2
Satui	2	1	3
Angsana	-	1	1
Kusan Hulu	1	1	2
Kuranji	-	-	-
Teluk Kepayang ³			
Batulicin	-	3	3
Karang Bintang	-	1	1
Simpang Empat	2	2	4
Mantewe	-	-	-
Tanah Bumbu	7	11	18

Lanjutan Tabel/*Continued Table* 4.1.8

Kecamatan <i>Subdistrict</i>	Guru ¹ / <i>Teachers</i> ¹		
	Negeri <i>Public</i>	Swasta <i>Private</i>	Jumlah <i>Total</i>
(1)	(5)	(6)	(7)
Kusan Hilir	28	19	47
Kusan Tengah ²	-	-	-
Sungai Loban	27	9	36
Satui	61	12	73
Angsana	-	16	16
Kusan Hulu	28	8	36
Kuranji	-	-	-
Teluk Kepayang ³			
Batulicin	-	62	62
Karang Bintang	-	8	8
Simpang Empat	148	59	207
Mantewe	-	-	-
Tanah Bumbu	292	193	485

Lanjutan Tabel/Continued Table 4.1.8

Kecamatan Subdistrict	Murid/Students		
	Negeri Public	Swasta Private	Jumlah Total
(1)	(8)	(9)	(10)
Kusan Hilir	282	124	406
Kusan Tengah ²	-	-	-
Sungai Loban	335	27	362
Satui	1 213	115	1 328
Angsana	-	260	260
Kusan Hulu	308	152	460
Kuranji	-	-	-
Teluk Kepayang ³			
Batulicin	-	685	685
Karang Bintang	-	53	53
Simpang Empat	2 360	1 087	3 447
Mantewe	-	-	-
Tanah Bumbu	4 498	2 503	7 001

Catatan/Note: ¹ Jumlah guru termasuk kepala sekolah dan guru/The total of teachers including headmaster and teacher

² Data Kecamatan Kusan Tengah masih termasuk dalam Kecamatan Kusan Hilir/ Data of Kusan Tengah Subdistrict is still included in Kusan Hilir Subdistrict

³ Data Kecamatan Teluk Kepayang masih termasuk dalam Kecamatan Kusan Hulu/ Data of Teluk Kepayang Subdistrict is still included in Kusan Hulu Subdistrict

Sumber/Source: Kementerian Pendidikan dan Kebudayaan, Data Semester Ganjil/ Ministry of Educations and Culture, Odd Semester Data

Tabel 4.1.9 Jumlah Sekolah, Guru, dan Murid Madrasah Aliyah (MA) di Bawah Kementerian Agama Menurut Kecamatan di Kabupaten Tanah Bumbu, 2022/2023
Number of Schools, Teachers, and Pupils in Madrasah Aliyah (MA) Under the Ministry of Religious Affairs by Subdistrict in Tanah Bumbu Regency, 2022/2023

Kecamatan <i>Subdistrict</i>	Sekolah/Schools		
	Negeri <i>Public</i>	Swasta <i>Private</i>	Jumlah <i>Total</i>
(1)	(2)	(3)	(4)
Kusan Hilir	1	1	2
Kusan Tengah ²	-	-	-
Sungai Loban	-	-	-
Satui	-	3	3
Angsana	-	-	-
Kusan Hulu	-	-	-
Kuranji	-	-	-
Teluk Kepayang ³	-	-	-
Batulicin	-	2	2
Karang Bintang	-	-	-
Simpang Empat	-	3	3
Mantewe	-	1	1
Tanah Bumbu	1	10	11

Lanjutan Tabel/Continued Table 4.1.9

Kecamatan Subdistrict	Guru ¹ /Teachers ¹		
	Negeri Public	Swasta Private	Jumlah Total
(1)	(5)	(6)	(7)
Kusan Hilir	42	12	54
Kusan Tengah ²	-	-	-
Sungai Loban	-	-	-
Satui	-	30	30
Angsana	-	-	-
Kusan Hulu	-	-	-
Kuranji	-	-	-
Teluk Kepayang ³			
Batulicin	-	27	27
Karang Bintang	-	-	-
Simpang Empat	-	46	46
Mantewe	-	9	9
Tanah Bumbu	42	124	166

Lanjutan Tabel/*Continued Table* 4.1.9

Kecamatan <i>Subdistrict</i>	Murid/ <i>Students</i>		
	Negeri <i>Public</i>	Swasta <i>Private</i>	Jumlah <i>Total</i>
(1)	(8)	(9)	(10)
Kusan Hilir	413	109	522
Kusan Tengah ²	-	-	-
Sungai Loban	-	-	-
Satui	-	350	350
Angsana	-	-	-
Kusan Hulu	-	-	-
Kuranji	-	-	-
Teluk Kepayang ³	-	-	-
Batulicin	-	241	241
Karang Bintang	-	-	-
Simpang Empat	-	221	221
Mantewe	-	58	58
Tanah Bumbu	413	979	1 392

Catatan/*Note*: ¹ Jumlah guru termasuk kepala sekolah dan guru/*The total of teachers including headmaster and teacher*

² Data Kecamatan Kusan Tengah masih termasuk dalam Kecamatan Kusan Hilir/*Data of Kusan Tengah Subdistrict is still included in Kusan Hilir Subdistrict*

³ Data Kecamatan Teluk Kepayang masih termasuk dalam Kecamatan Kusan Hulu/*Data of Teluk Kepayang Subdistrict is still included in Kusan Hulu Subdistrict*

Sumber/*Source*: Kementerian Agama, EMIS, data semester ganjil/*Ministry of Religious Affairs, EMIS, odd semester*

Tabel 4.1.10 Jumlah Desa¹/Kelurahan yang Memiliki Fasilitas Sekolah Menurut Kecamatan dan Tingkat Pendidikan di Kabupaten Tanah Bumbu, 2021
Number of Villages¹ Having Educational Facilities by Subdistrict and Educational Level in Tanah Bumbu Regency, 2021

Kecamatan Subdistrict	SD Primary School	SMP Junior High School	SMA Senior High School	SMK Vocational School	Perguruan Tinggi University
(1)	(2)	(3)	(4)	(5)	(6)
Kusan Hilir	18	7	2	1	–
Kusan Tengah	10	4	1	1	–
Sungai Loban	15	6	1	2	–
Satui	16	10	4	2	–
Angsana	9	4	1	1	–
Kusan Hulu	17	5	1	2	–
Kuranji	7	3	1	–	–
Teluk Kepayang ²					
Batulicin	7	5	3	2	1
Karang Bintang	9	4	2	2	–
Simpang Empat	12	6	3	3	1
Mantewe	12	9	2	–	–
Tanah Bumbu	132	63	21	16	2

Catatan/Note: ¹ Desa pada tabel ini termasuk Unit Permukiman Transmigrasi (UPT) yang masih dibina oleh kementerian terkait dan nagari di Provinsi Sumatera Barat/*Villages in this table include Transmigration Settlement Unit which is still fostered by the relevant ministries and the nagari in the Province of Sumatera Barat*

² Data Kecamatan Teluk Kepayang masih termasuk dalam desa Kusan Hulu/ *Data of Teluk Kepayang village is still included in Kusan Hulu village*

Sumber/Source: BPS, Pendataan Potensi Desa (Podes)/ *BPS–Statistics Indonesia, Village Potential Data Collection*

Tabel 4.1.11 Angka Partisipasi Murni (APM) Menurut Jenjang Pendidikan di Kabupaten Tanah Bumbu, 2020 dan 2022
Net Enrolment Rate by Educational Level in Tanah Bumbu Regency, 2020 and 2022

<i>Jenjang Pendidikan Educational Level</i>	<i>APM Net Participation Rates</i>
	2021
(1)	(2)
<i>SD/MI Primary School</i>	99,16
<i>SMP/MTs Lower Secondary School</i>	78,00
<i>SMA/SMK/MA Upper Secondary School</i>	64,01

Sumber/Source: Survei Sosial Ekonomi Nasional Kor. Maret 2020 dan 2022/National Social Economic Survey kor. March 2020 and 2022

Tabel 4.1.12 Jumlah Sekolah Menurut Tingkat Pendidikan di Kabupaten Tanah Bumbu, 2022/2023
Number of Schools by Education Level in Tanah Bumbu Regency, 2022/2023

Tingkat Pendidikan / Education Level	Sekolah / School	Guru / Teacher	Murid / Student
(1)	(2)	(4)	(5)
1. Taman Kanak2 / Kindergarden	309	1 026	12 299
• Negeri	15	140	1 205
• Swasta	294	886	11 094
2. SD / Elementary School	194	2.314	1.927
• Negeri	175	2.096	1.770
• Swasta	19	218	157
3. SMP / Junior High School	61	857	538
• Negeri	52	789	472
• Swasta	9	68	66
4. SMA / Senior High School	25	700	10 870
• Negeri	22	674	10 576
• Swasta	3	26	294
5. SMK / Vocational High School	27	760	11 516
• Negeri	16	582	9 040
• Swasta	11	178	2 476

Tabel 4.1.13 Jumlah Sekolah Agama Menurut Tingkat Pendidikan di Kabupaten Tanah Bumbu, 2022/2023
Number of State Religious Schools by Education Level in Tanah Bumbu Regency, 2022/2023

Tingkat Pendidikan / Education Level	Sekolah / School	Guru / Teacher	Murid / Student
(1)	(2)	(3)	(4)
1. Taman Kanak2 / Kindergarden	6	36	502
• Raudhatul Athfal	6	36	502
• Busthanul Athfal	-	-	-
2. Madrasah Ibtidaiyah	18	259	4 180
• MI Negeri	1	11	59
• MI Swasta	17	248	4 121
3. Madrasah Tsanawiyah	26	398	3 835
• MTs Negeri	3	79	792
• MTs Swasta	23	319	3 043
4. Madrasah 'Aliyah	11	159	1 175
• MA Negeri	1	39	413
• MA Swasta	10	120	762

Tabel 4.1.14 Pondok Pesantren, Jumlah Santri dan Pengajar se Kabupaten Tanah Bumbu, 2022
Islamic Boarding School in Tanah Bumbu Regency, 2022

	Pondok Pesantren / <i>Islamic Boarding School</i>	Alamat/ Address	Jumlah Santri / Student	Jumlah Guru / Teacher
	(1)	(2)	(3)	(4)
1.	Al-Istiqamah	Jl. Kodeco Km. 41	190	19
2.	Darul Falah	Jl.Raya Serongga Km.8,8 RT.07/RW. 02	60	10
3.	Hidayatullah	Jl. Provinsi Km. 161 RT. 1	232	10
4.	Al Asmaul Husna	Jl. Sampurna KM. 3,5 RT. 08	581	22
5.	Al-Kautsar	Jl. Provinsi Km. 176 RT.001	575	32
6.	Darul Ma'rifah	Jl. Karya Bersama No.151 RT.7	275	15
7.	Datuk Kalampayan	Jl. Brigjen Hasan Basri, Kusan Hilir	80	20
8.	Darul Hadid	Jl. Cekdam RT. 07, Simpang Empat	542	33
9.	Nurul Wathan	Jl.A.Yani RT.04, Mantewe	68	7
10.	Zaadul Muttaqin	Jl. Transmigrasi Km.05	587	26
11.	Darul Ijabah	Jl. Dharma Praja RT. 04	170	28
12.	Tarbiyyatul Aulaad	Jl. Kapitan Laut Pulo RT. 03	199	19
13.	Hidayatussalam NW	Jl. Biduri RT. 4	88	10
14.	Daarul Ishlah Asy Syafi'iyah	RT. 01 RW. 08 Dusun Widiya Mandala	163	39
15.	Az Zikra DDI	Jl. Raya Batulicin RT.001 Km.8	573	73
16.	Syarif Abbas	Jl. Sampurna RT.17	88	7

Lanjutan Tabel/*Continued Table* 4.1.14

	Pondok Pesantren / <i>Islamic Boarding School</i>	Alamat/ Address	Jumlah Santri / <i>Student</i>	Jumlah Guru / <i>Teacher</i>
	(1)	(2)	(3)	(4)
17.	Nurul Musthofa	Jl. Provinsi Km. 217	196	15
18.	Raudhatur Rahmah	Jl. Provinsi Km. 224 Rt.03 Rw. 01	93	10
19.	Darul Muhibbin Lil Musthofa SAW	Jl. Transmigrasi Km. 15,5 RT/ RW IV Dusun I	120	12
20.	Anwar Muhammad	Jl. Provinsi Km. 167 RT.003, Satui	255	17
21.	Darussalam Martapura Cabang Tanah Bumbu	Jl. Raya Serongga RT.04 RW.01, Simpang Empat	161	11
22.	Baitul Makmur	Jl. Banyuwangi Gg.Makmur RT.07, Simpang Empat	54	5
23.	Nurul Iman Al Muntaha	Dusun III RT 18 RW 05, Satui	93	6
24.	Tahfizhul Qur'an Nur Madani	Jalan Cappa Padang RT 007 RW 002, Batulicin	82	10
25.	Penghafal Qur'an Toreqoh Naqsyah Bandi Qodiriyah Al-Munawwir	Ds. Wonorejo RT.17 Dukuh III, Satui	87	5
26.	Darul Qur'an	Jl Tungkaran Pangeran Gg. Kedondong RT 07, Simpang Empat	70	13
27.	Bahrul Ulum	JL TRANSMIGRASI, KM.42, RT 3/2, Mantewe	83	9
28.	Miftahun Najah Wonorejo	Wonorejo Rt.16, Satui	79	8
Total			5 844	491

Sumber/ Source : Kantor Kementerian Agama Kabupaten Tanah Bumbu / Office of Religion Affair Department of Tanah Bumbu Regency

Tabel 4.1.15 Jumlah Perguruan Tinggi, Mahasiswa, dan Tenaga Edukatif (Negeri dan Swasta) di bawah Kementerian Riset, Teknologi, dan Pendidikan Tinggi, 2022/2023
Number of Schools, Teachers, and Pupils in Primary Schools Under The Ministry of Education and Culture by Subdistrict, 2022/2023

Kecamatan Subdistrict	Perguruan Tinggi/Universities		
	Negeri Public	Swasta Private	Jumlah Total
(1)	(2)	(3)	(4)
Kusan Hilir	-	-	-
Kusan Tengah	-	-	-
Sungai Loban	-	-	-
Satui	-	-	-
Angsana	-	-	-
Kusan Hulu	-	-	-
Kuranji	-	-	-
Teluk Kepayang	-	-	-
Batulicin	-	-	-
Karang Bintang	-	-	-
Simpang Empat	-	-	-
Mantewe	-	-	-
Tanah Bumbu			

Lanjutan Tabel/*Continued Table* 4.1.15

Kecamatan <i>Subdistrict</i>	Tenaga Edukasi / <i>Educational Staff</i>		
	Negeri <i>Public</i>	Swasta <i>Private</i>	Jumlah <i>Total</i>
(1)	(5)	(6)	(7)
Kusan Hilir	-	-	-
Kusan Tengah	-	-	-
Sungai Loban	-	-	-
Satui	-	-	-
Angsana	-	-	-
Kusan Hulu	-	-	-
Kuranji	-	-	-
Teluk Kepayang	-	-	-
Batulicin	-	-	-
Karang Bintang	-	-	-
Simpang Empat	-	-	-
Mantewe	-	-	-
Tanah Bumbu			

Lanjutan Tabel/Continued Table 4.1.15

Kecamatan Subdistrict	Mahasiswa/ College Students		
	Negeri Public	Swasta Private	Jumlah Total
(1)	(8)	(9)	(10)
Kusan Hilir	-	-	-
Kusan Tengah	-	-	-
Sungai Loban	-	-	-
Satui	-	-	-
Angsana	-	-	-
Kusan Hulu	-	-	-
Kuranji	-	-	-
Teluk Kepayang	-	-	-
Batulicin	-	-	-
Karang Bintang	-	-	-
Simpang Empat	-	-	-
Mantewe	-	-	-
Tanah Bumbu	-	-	-

Catatan/Note:

Sumber/Source: Kementerian Riset, Teknologi, dan Pendidikan Tinggi / Ministry of Research, Technology and Higher Education

4.2 KESEHATAN/HEALTH

Tabel 4.2.1 Jumlah Desa¹/Kelurahan Yang Memiliki Sarana Kesehatan Menurut Kecamatan di Kabupaten Tanah Bumbu, 2022
Number of Villages¹ Having Health Facilities by Subdistrict in Tanah Bumbu Regency, 2022

Kecamatan Subdistrict	Rumah Sakit Hospital	Rumah Sakit Bersalin Maternity Hospital	Poliklinik Polyclinic	Puskesmas Public Health Center
(1)	(2)	(3)	(4)	(5)
Kusan Hilir	-	-	1	1
Kusan Tengah	1	-	-	1
Sungai Loban	-	-	5	1
Satui	-	-	6	1
Angsana	-	-	3	1
Kusan Hulu	-	-	-	1
Kuranji	-	-	-	1
Teluk Kepayang ²	-	-	-	1
Batulicin	-	-	1	1
Karang Bintang	-	-	-	2
Simpang Empat	2	-	6	2
Mantewe	-	-	-	1
Tanah Bumbu	3	-	22	14

Lanjutan Tabel/Continued Table 4.2.1

Kecamatan <i>Subdistrict</i>	Puskesmas Pembantu <i>Subsidiary of Public Health Center</i>	Apotek <i>Pharmacy</i>
(1)	(6)	(7)
Kusan Hilir	-	2
Kusan Tengah	-	1
Sungai Loban	-	0
Satui	-	4
Angsana	-	3
Kusan Hulu	-	0
Kuranji	-	0
Teluk Kepayang ²	-	0
Batulicin	-	2
Karang Bintang	-	1
Simpang Empat	-	8
Mantewe	-	1
Tanah Bumbu	-	22

Catatan/Note: ¹ Desa pada tabel ini termasuk Unit Permukiman Transmigrasi (UPT) yang masih dibina oleh kementerian terkait dan nagari di Provinsi Sumatera Barat/*Villages in this table include Transmigration Settlement Unit which is still fostered by the relevant ministries and the nagari in the Province of Sumatera Barat*

² Data Kecamatan Teluk Kepayang masih termasuk dalam Kecamatan Kusan Hulu/*Data of Teluk Kepayang Subdistrict is still included in Kusan Hulu Subdistrict*

Sumber/Source: BPS, Pendataan Potensi Desa (Podes)/BPS-Statistics Indonesia, Village Potential Data Collecting

Tabel 4.2.2 Jumlah Tenaga Kesehatan Menurut Kecamatan, 2022
Number of Medical Personnel by Subdistrict, 2022

Kecamatan Subdistrict	Dokter ¹ Doctor ¹	Dokter Gigi Dentist	Perawat Nurse	Bidan Midwife	Tenaga Kefarmasian Pharmacist
(1)	(2)	(3)	(3)	(4)	(5)
Kusan Hilir	5	2	39	58	-
Kusan Tengah	3	1	17	29	-
Sungai Loban	4	1	30	50	-
Satui	4	1	32	58	-
Angsana	6	1	22	44	-
Kusan Hulu	3	2	30	29	-
Kuranji	2	1	15	30	-
Teluk Kepayang	2	0	14	28	-
Batulicin	3	1	20	32	-
Karang Bintang	5	3	26	53	-
Simpang Empat	7	2	56	107	-
Mantewe	2	1	19	37	-
Tanah Bumbu	46	16	320	555	-

Lanjutan Tabel/Continued Table 4.2.2

Kecamatan Subdistrict	Tenaga Kesehatan Masyarakat Public Health Worker	Tenaga Kesehatan Lingkungan Environmental Health Worker	Tenaga Gizi Nutritionist	Ahli Teknologi Laboratorium Medik Medical Laboratory Technician
(1)	(6)	(7)	(8)	(9)
Kusan Hilir	-	-	-	-
Kusan Tengah	-	-	-	-
Sungai Loban	-	-	-	-
Satui	-	-	-	-
Angsana	-	-	-	-
Kusan Hulu	-	-	-	-
Kuranji	-	-	-	-
Teluk Kepayang	-	-	-	-
Batulicin	-	-	-	-
Karang Bintang	-	-	-	-
Simpang Empat	-	-	-	-
Mantewe	-	-	-	-
Tanah Bumbu	-	-	-	-

Catatan/Note: ¹ Dokter dalam tabel ini termasuk dokter spesialis (selain spesialis gigi) dan dokter umum/Doctor in this table include medical specialist (exclude dentist specialist) and general practitioner

² Dokter gigi dalam tabel ini termasuk dokter spesialis gigi dan dokter gigi/ Doctor in this table include dentist dan dentist specialist

Sumber/Source: Dinas Kesehatan Kabupaten Tanah Bumbu/ Health Office of Tanah Bumbu Regency

Tabel 4.2.3 Jumlah Rumah Sakit Umum, Rumah Sakit Khusus, Puskesmas, Klinik Pratama, dan Posyandu Menurut Kecamatan di Kabupaten Tanah Bumbu, 2022
Number of General Hospital, Specialized Hospital, Public Health Center, Primary Clinic, and Integrated Health Post by Subdistrict in Tanah Bumbu Regency, 2022

Kecamatan <i>Subdistrict</i>	Rumah Sakit Umum <i>General Hospital</i>	Rumah Sakit Khusus <i>Special Hospital</i>	Puskesmas Rawat Inap <i>Public Health Center with Inpatient Care</i>
(1)			
Kusan Hilir	-	-	1
Kusan Tengah	1	-	1
Sungai Loban	-	-	1
Satui	-	-	1
Angsana	-	-	1
Kusan Hulu	-	-	1
Kuranji	-	-	1
Teluk Kepayang ¹	-	-	1
Batulicin	-	-	1
Karang Bintang	-	-	2
Simpang Empat	2	-	2
Mantewe	-	-	1
Tanah Bumbu	3	-	14

Lanjutan Tabel/*Continued Table 4.2.3*

Kecamatan <i>Subdistrict</i>	Puskesmas Non Rawat Inap <i>Public Health Center without Inpatient Care</i>	Klinik Pratama <i>Primary Clinic</i>	Posyandu <i>Integrated Health Post</i>
(1)			
Kusan Hilir	-	-	29
Kusan Tengah	-	-	8
Sungai Loban	-	-	22
Satui	-	-	33
Angsana	-	-	11
Kusan Hulu	-	-	12
Kuranji	-	-	14
Teluk Kepayang ¹	-	-	8
Batulicin	-	-	9
Karang Bintang	-	-	15
Simpang Empat	-	-	30
Mantewe	-	-	14
Tanah Bumbu	-	-	205

Catatan/*Note*: ¹ Data Kecamatan Teluk Kepayang masih termasuk dalam Kecamatan Kusan Hulu/*Data of Teluk Kepayang Subdistrict is still included in Kusan Hulu Subdistrict*

Sumber/*Source*: Dinas Kesehatan Kabupaten Tanah Bumbu/*Health Office of Tanah Bumbu Regency*

Tabel 4.2.4 24 Penyakit Terbanyak di RSUD dr. H. Andi Abdurrahman Noor, 2022
Tabel
The 24 Most Diseases in dr. H. Andi Abdurrahman Noor Hospital, 2022

Jenis Penyakit <i>The Type of Disease</i>		Jumlah Kasus <i>Number Of Cases</i>
(1)	(2)	(3)
1.	Insulin-dependent diabetes mellitus	8 488
2.	Essential (primary) hypertension	4 442
3.	Atherosclerotic cardiovascular disease	3 216
4.	Low back pain	3 136
5.	Undifferentiated schizophrenia	2 603
6.	Dyspepsia	2 195
7.	Stroke	2 412
8.	Hyperplasia of prostate	2 040
9.	Cerebral infarction, unspecified	1 829
10.	Congestive heart failure	1 698
11.	benign neoplasm of connective and other soft tissue of head, face and neck	1 563
12.	Insulin-dependent diabetes mellitus with neurological complications	1 541
13.	HIV	1 309
14.	Arthrosis, unspecified	1 282
15.	Cerebral infarction	1 251
16.	Chronic kidney disease	1 227
17.	Paranoid schizophrenia	1 200
18.	Other disorders of lacrimal gland	1 141
19.	Senile nuclear cataract	1 126
20.	Mixed anxiety and depressive disorder	957
21.	Cutaneous abscess, furuncle and carbuncle	869
22.	Scabies	866
23.	Sequelae of stroke, not specified as haemorrhage or infarction"	836
24.	Epilepsy	790

Sumber/Source: Dinas Kesehatan Kabupaten Tanah Bumbu / Health Service of Tanah Bumbu Regency

Tabel 4.2.5 Persentase Balita Yang Pernah Mendapat Imunisasi Menurut Jenis Imunisasi di Kabupaten Tanah Bumbu, 2018–2022
Percentage of Children Under Five Years Who Had Immunization by Type of Immunization in Tanah Bumbu Regency, 2018–2022

Jenis Imunisasi <i>Type of Immunization</i>	2019	2020	2021	2022
(1)	(2)	(3)	(4)	(5)
BCG	92,09	81,94	82,44	77,7
Campak/Measles	69,63	62,35	68,52	84,5
DPT	86,32	64,71	68,28	74,1
Polio	93,08	64,18	60,34	73,2
Hepatitis B	86,98	82,28	81,36	82

Sumber/Source: Survei Sosial Ekonomi Nasional Kor, Maret/ *National Socio Economic Survey kor, March*

Tabel 4.2.6 Jumlah Bayi Lahir, Bayi Berat Badan Lahir Rendah (BBLR), BBLR Dirujuk, dan Bergizi Buruk di Kabupaten Tanah Bumbu, 2022
Number of Births, Babies with Low Birth Weights (LBW), Treated LBW, and Malnutrition Cases in Tanah Bumbu Regency, 2022

Tahun Year	Bayi Lahir Births	BBLR/LBW		Gizi Buruk Malnutrition
		Jumlah Total	Dirujuk Treated	
(1)	(2)	(3)	(4)	(5)
2020	6.693	166	-	3
2021	6.692	250	-	3
2022	6.096	248	-	4

Sumber/Source: Dinas Kesehatan Kabupaten Tanah Bumbu / Health Service of Tanah Bumbu Regency

Tabel 4.2.7 Jumlah Ibu Hamil, Melakukan Kunjungan K1, Melakukan Kunjungan K4, Kurang Energi Kronis (KEK), dan Mendapat Tablet Zat Besi (Fe) di Kabupaten Tanah Bumbu, 2012–2022
Number of Pregnant Women, Those with One Visit and four Visits of Antenatal Care, Chronic Energy Deficiency (CED), and Receiving Iron Supplement in Tanah Bumbu Regency, 2012–2022

Tahun Years	Jumlah Ibu Hamil Pregnant Women	Melakukan Kunjungan K1 One Visit	Melakukan Kunjungan K4 Four Visits	Kurang Energi Kronis (KEK) Chronic Energy Deficiency (CED)	Mendapat Zat Besi (Fe) Receiving Iron Supplement
(1)	(2)	(3)	(4)	(5)	(6)
2022	8 793	7 007	6 361	500	7 461
2021	8 586	7 599	6 464	681	6 515
2020	8 738	7 788	6 636	758	5 469
2019	8 738	7 788	6 636	758	6726
2018	8 742	7 637	6 246	856	6 542
2017	8 741	7 727	6 123	703	6 453
2016	8 724	7 406	6 306	737	6 229

Sumber/Source: Dinas Kesehatan Kabupaten Tanah Bumbu / Health Service of Tanah Bumbu Regency

Tabel 4.2.8 Jumlah Penyuluhan Kesehatan Reproduksi dan KB menurut kecamatan di Kabupaten Tanah Bumbu, 2022
Number of Reproductive Health and Family Planning Counselling by Subdistrict in Tanah Bumbu Regency, 2022

Kecamatan <i>Subdistrict</i>		Jumlah Penyuluhan <i>Number of Counselling</i>
(1)		(2)
1	Kusan Hilir	-
2	Kusan Tengah	-
3	Sungai Loban	-
4	Satui	-
5	Angsana	-
6	Kusan Hulu	-
7	Kuranji	-
8	Teluk Kepayang	-
9	Batulicin	-
10	Karang Bintang	-
11	Simpang Empat	-
12	Mantewe	-
Tanah Bumbu		-

Sumber/Source: Dinas Keluarga Berencana, Pemberdayaan Perempuan, dan Perlindungan Anak Kabupaten Tanah Bumbu/
 Department of Child Protection, Women Empowerment, and Family Planning Board of Tanah Bumbu Regency

Tabel 4.2.9 Jumlah Tenaga PLKB menurut Kecamatan di Kabupaten Tanah Bumbu, 2022
Number Family Planning Field Officer by Subdistrict in Tanah Bumbu Regency, 2022

Kecamatan <i>Subdistrict</i>		Laki-laki <i>Male</i>	Perempuan <i>Female</i>	Jumlah <i>Total</i>
(1)				(2)
1	Kusan Hilir	-	-	4
2	Kusan Tengah	-	-	1
3	Sungai Loban	-	-	3
4	Satui	-	-	3
5	Angsana	-	-	1
6	Kusan Hulu	-	-	1
7	Kuranji	-	-	2
8	Teluk Kepayang	-	-	1
9	Batulicin	-	-	2
10	Karang Bintang	-	-	2
11	Simpang Empat	-	-	3
12	Mantewe	-	-	2
Tanah Bumbu		-	-	25

Sumber/Source: Dinas Keluarga Berencana , Pemberdayaan Perempuan, dan Perlindungan Anak Kabupaten Tanah Bumbu/
 Department of Child Protection, Women Empowerment, and Family Planning Board of Tanah Bumbu Regency

Tabel 4.2.10 Jumlah Kasus HIV/AIDS, IMS, DBD, Diare, TB, dan Malaria Menurut Kecamatan di Kabupaten Tanah Bumbu, 2022
Number of Cases of HIV/AIDS, Sexually Transmitted Infection, Dengue Fever, Diarrhea, Tuberculosis (TB) and Malaria by Subdistrict in Tanah Bumbu Regency, 2022

Kecamatan Subdistrict	HIV/ AIDS HIV/ AIDS	IMS Sexually Transmitted Infection	DBD Dengue Fever	Diare Diarrhea	TB Tuberculosis	Malaria Malaria
(1)	(2)	(3)	(4)	(5)	(6)	(7)
Kusan Hilir	5	4	4	60	34	1
Kusan Tengah ¹	0	4	0	31	3	0
Sungai Loban	0	5	3	60	19	0
Satui	8	6	3	166	34	0
Angsana	1	7	2	234	17	0
Kusan Hulu	1	3	1	115	10	0
Kuranji	1	3	0	37	3	1
Teluk Kepayang ²	0	4	1	63	5	0
Batulicin	5	6	4	70	20	2
Karang Bintang	0	6	1	255	18	0
Simpang Empat	13	16	8	117	73	1
Mantewe	6	3	0	77	10	15
Tanah Bumbu	40	67	27	1 285	246	20
2021	40	40	38	2 184	244	42
2020	30	33	519	2161	193	42
2019	69	34	252	3 243	344	100
2018	41	78	74	4 998	346	53
2019	39	87	48	5 383	244	154

Catatan/Note: ¹ Data Kecamatan Kusan Tengah masih termasuk dalam Kecamatan Kusan Hilir/ *Data of Kusan Tengah Subdistrict is still included in Kusan Hilir Subdistrict*

² Data Kecamatan Teluk Kepayang masih termasuk dalam Kecamatan Kusan Hulu/ *Data of Teluk Kepayang Subdistrict is still included in Kusan Hulu Subdistrict*

Sumber/Source: Dinas Kesehatan Kabupaten Tanah Bumbu / *Health Service of Tanah Bumbu Regency*

Tabel 4.2.11 Jumlah Klinik Keluarga Berencana (KKB) dan Pos Pelayanan Keluarga Berencana Desa (PPKBD) Menurut Kecamatan di Kabupaten Tanah Bumbu, 2022
Number of Family Planning Clinics and Village Family Planning Service Units by Subdistrict in Tanah Bumbu Regency, 2022

Kecamatan <i>Subdistrict</i>	Klinik Keluarga Berencana <i>Family Planning Clinics</i>	Pos Pelayanan Keluarga Berencana Desa <i>Village Family Planning Service Units</i>
(1)	(2)	(3)
Kusan Hilir	31	22
Kusan Tengah	-	13
Sungai Loban	18	17
Satui	19	16
Angsana	2	9
Kusan Hulu	21	11
Kuranji	-	10
Teluk Kepayang	4	7
Batulicin	10	9
Karang Bintang	7	11
Simpang Empat	8	12
Mantewe	3	12
Tanah Bumbu	123	149
2021	127	149
2020	24	149
2019	22	149
2018	22	149
2017	21	149

Sumber/Source: Dinas Keluarga Berencana , Pemberdayaan Perempuan, dan Perlindungan Anak Kabupaten Tanah Bumbu/
 Department of Child Protection, Women Empowerment, and Family Planning Board of Tanah Bumbu Regency

Tabel 4.2.12 Jumlah Pasangan Usia Subur dan Peserta KB Aktif Menurut Kecamatan di Kabupaten Tanah Bumbu, 2022
Number of Eligible Couples and Family Planning Participants by Subdistrict in Tanah Bumbu Regency, 2022

Kecamatan Subdistrict	Jumlah PUS Eligible Couples	Peserta KB Aktif Family Planning Participants			
		IUD	MOW	MOP	Kondom Condom
(1)	(2)	(3)	(4)	(5)	(6)
Kusan Hilir	5 754	308	192	9	58
Kusan Tengah	2 775	38	28	2	7
Sungai Loban	4 707	216	62	1	73
Satui	8 992	173	72	1	83
Angsana	3 892	145	94	-	28
Kusan Hulu	2 352	58	48	-	28
Kuranji	1 759	2	8	-	0
Teluk Kepayang	1 922	44	53	2	27
Batulicin	3 930	78	17	5	11
Karang Bintang	3 933	61	37	1	70
Simpang Empat	13 658	299	183	-	138
Mantewe	4 860	24	33	2	22
Tanah Bumbu	58 534	1 446	827	23	545
2 0 2 1	62 501	618	603	120	1 124
2 0 2 0	62 501	618	603	120	1 124
2 0 1 9	58 388	543	663	112	1 656
2 0 1 8	52 239	452	623	109	1 189
2 0 1 7	52 239	415	494	107	862

Lanjutan Tabel/ Continued Table 4.2.12

Kecamatan <i>Subdistrict</i>	Peserta KB Aktif <i>Family Planning Participants</i>			
	Implan <i>Implants</i>	Suntikan <i>Injection</i>	Pil <i>Pill</i>	Jumlah <i>Total</i>
(1)	(7)	(8)	(9)	(10)
Kusan Hilir	389	1 468	2 521	4 945
Kusan Tengah	132	1 196	853	2 256
Sungai Loban	792	1 643	706	3 493
Satui	1 181	2 519	2 083	6 112
Angsana	329	2 574	650	3 820
Kusan Hulu	488	524	683	1 829
Kuranji	7	875	511	1 403
Teluk Kepayang	683	418	449	1 676
Batulicin	455	1 416	1 905	3 887
Karang Bintang	347	1 787	725	3 028
Simpang Empat	513	5 335	2 555	9 023
Mantewe	822	2 115	808	3 826
Tanah Bumbu	6 138	21 870	14 449	45 298
2 0 2 1	5 403	24 214	18 193	47 810
2 0 2 0	5 403	24 214	18 193	48 340
2 0 1 9	5 370	23 906	16 090	48 340
2 0 1 8	4 482	22 202	15 916	44 973
2 0 1 7	4 134	20 013	14 407	38 554

Sumber/ Source : Dinas Keluarga Berencana , Pemberdayaan Perempuan, dan Perlindungan Anak Kabupaten Tanah Bumbu/ Department of Child Protection, Women Empowerment, and Family Planning Board of Tanah Bumbu Regency

Tabel 4.2.13 Jumlah Perawat, Bidan dan Dukun Kampung Menurut Kecamatan di Kabupaten Tanah Bumbu, 2022
Number of Nurse, Midwife and Traditional Midwife by Subdistrict in Tanah Bumbu Regency, 2022

Kecamatan / Subdistrict	Perawat / Nurse	Bidan / Midwife	Dukun Kampung / Traditional Midwife
(1)	(2)	(3)	(4)
Kusan Hilir	39	58	5
Kusan Tengah	17	29	10
Sungai Loban	30	50	4
Satui	32	58	26
Angsana	22	44	15
Kusan Hulu	30	29	17
Kuranji	15	30	3
Teluk Kepayang	14	28	2
Batulicin	20	32	7
Karang Bintang	26	53	1
Simpang Empat	56	107	11
Mantewe	19	37	7
Tanah Bumbu	320	555	108
2021	572	653	108
2019	607	677	122
2019	246	382	161
2018	249	384	175
2017	252	386	183

Sumber/Source: Dinas Kesehatan Kabupaten Tanah Bumbu / Health Service of Tanah Bumbu Regency

Tabel 4.2.14 Jumlah Apotik dan Tenaga Apoteker Setiap Kecamatan di Kabupaten Tanah Bumbu, 2022
Number of Pharmacy and Pharmacist Every Subdistrict in Tanah Bumbu Regency, 2022

Kecamatan / Subdistrict	Apotek / Pharmacy	Apoteker / Pharmacist	Asisten Apoteker / Assistant Pharmacist
(1)	(2)	(3)	(4)
Kusan Hilir	2	2	3
Kusan Tengah	1	-	1
Sungai Loban	-	3	-
Satui	4	1	-
Angsana	3	1	1
Kusan Hulu	-	2	2
Kuranji	-	2	1
Teluk Kepayang		1	2
Batulicin	2	3	-
Karang Bintang	1	1	1
Simpang Empat	8	2	8
Mantewe	1	1	2
Tanah Bumbu	22	19	21
2021	61	40	55
2020	49	26	60
2019	49	11	20
2018	42	8	22
2017	34	6	14

Catatan/Note: ¹ Data Kecamatan Kusan Tengah masih termasuk dalam Kecamatan Kusan Hilir/ *Data of Kusan Tengah Subdistrict is still included in Kusan Hilir Subdistrict*

² Data Kecamatan Teluk Kepayang masih termasuk dalam Kecamatan Kusan Hulu/ *Data of Teluk Kepayang Subdistrict is still included in Kusan Hulu Subdistrict*

Sumber/Source: Dinas Kesehatan Kabupaten Tanah Bumbu / *Health Service of Tanah Bumbu Regency*

Tabel 4.2.15 Jumlah Tenaga Kesehatan di RSUD dr. H. Andi Abdurrahman Noor Kabupaten Tanah Bumbu, 2022
The Number of Health Workers at RSUD dr. H. Andi Abdurrahman Noor Tanah Bumbu Regency, 2022

	Uraian / Items	Laki laki / Male	Perempuan / Female	Jumlah / Total
	(1)	(2)	(3)	(4)
1.	Pejabat Struktural RSUD	8	6	14
2.	Dokter Spesialis Penyakit Dalam	2	-	2
3.	Dokter Spesialis Anak	2	1	3
4.	Dokter Spesialis Obsgyn	1	1	2
5.	Dokter Spesialis Bedah	3	-	3
6.	Dokter Spesialis Fisik dan Rehabilitasi	1	-	1
7.	Dokter Spesialis Kesehatan Jiwa	1	-	1
8.	Dokter Spesialis Orthopedi	1	-	1
9.	Dokter Spesialis Anestesi	2	-	2
10.	Dokter Spesialis Saraf	-	2	2
11.	Dokter Spesialis THT	-	1	1
12.	Dokter Umum	15	10	25
13.	Dokter Gigi	1	2	3
14.	Apoteker	1	7	8
15.	Penyuluh Kesehatan Masyarakat	-	-	-
16.	Asisten Apoteker	5	17	22
17.	Radiografer	9	2	11
18.	Nutrisionis	-	12	12
19.	Penata Anestesi	3	-	3
20.	Perawat	83	99	182
21.	Perawat Gigi	2	2	4
22.	Refraksionis Optisien	-	2	2
23.	Bidan	-	83	83
24.	Analisis Kesehatan	6	12	18
25.	Psikolog	-	2	2
26.	Tenaga Penunjang Non Kesehatan	123	91	214
27.	Tenaga Kesehatan Lingkungan	-	2	2

Lanjutan Tabel 4.2.15

Uraian / Items	Laki laki / Male	Perempuan / Female	Jumlah / Total
(1)	(2)	(3)	(4)
28. Perekam Medis	1	3	4
29. Teknisi Elektromedis	1	1	2
30. Dokter Spesialis Konservasi Gigi	1	-	1
31. Dokter Spesialis Mata	1	-	1
32. Dokter Spesialis Patologi Klinik	1	1	2
33. Dokter Spesialis Paru	2	1	3
34. Administrator Kesehatan	-	1	1
35. Dokter Spesialis Radiologi	-	1	1
36. Dokter Spesialis Kulit dan Kelamin	-	1	1
37. Teknisi Tranfusi Darah	4	5	9
38. Fisioterapis	1	3	4
39. Teknisi Elektromedis	-	-	-
40. Tenaga Penunjang Non Kesehatan	-	-	-
Tanah Bumbu	281	371	652
2021	157	276	433
2020	269	369	638
2019	251	355	606
2018	142	226	368
2017	133	253	386
2016	116	211	327
2015	104	227	331

Sumber/Source: Dinas Kesehatan Kabupaten Tanah Bumbu / Health Service of Tanah Bumbu Regency

Tabel 4.2.16 Kegiatan Pelayanan Rawat Inap RSUD dr. H. Andi Abdurrahman Noor Kabupaten Tanah Bumbu, 2022
Activities of RSUD dr. H. Andi Abdurrahman Noor Tanah Bumbu Regency, 2022

Uraian / Items	2019	2020	2021	2022	Satuan / Unit
(1)	(2)	(3)	(4)	(5)	(6)
Jumlah tempat tidur	136	136	206	140	Bed
Jumlah hari rawat tersedia	365	366	365	365	Hari
Jumlah hari rawat maksimum	49 460	49 460	75 190	51100	Hari Rawat
Jumlah pasien awal bulan	74	61	69	68	pasien
Jumlah pasien masuk	11 006	8 359	7 510	8735	pasien
Jumlah pasien keluar (H+M)	11 019	8 179	7 325	8552	pasien
Jumlah pasien keluar hidup	10 342	7 766	6 858	8255	pasien
Jumlah pasien keluar mati	452	413	467	480	pasien
Jumlah pasien mati < 48 jam	222	185	205	225	pasien
Jumlah pasien mati > 48 jam	230	228	262	255	pasien
Pasien sisa bulan ini	61	180	68	183	pasien
Lama dirawat	30 357	25 985	26 220	29006	hari
Hari perawatan	31 149	25 968	27 032	29316	hari
BOR	65,75	52,17	35,95	60	%
BTO	81,02	60,14	35,56	41,51	Kali
LOS	2,75	3,18	3,58	3,39	Hari
TOI	1,68	2,91	6,57	5,36	Hari
GDR	4,11	5,05	6,38	56,1	%
NDR	2,09	2,79	3,58	29,8	%
Jumlah pasien umum/bayar	-	-	472	665	pasien
Jumlah pasien ASKES	-	-	6 661	7642	pasien
Jumlah pasien kontrak	-	-	39	14	pasien
Jumlah pasien Gakin/Jamkesmas	-	-	442	331	pasien
Jumlah pasien gratis	-	-	0		pasien
Jumlah persalinan	740	533	322	246	persalinan
Kematian perinatology	41	-	40	48	jiwa
ALM	5,54	-			%
Rujukan dari bawah	3 585	-			pasien
Pasien dirujuk	279	-	307	121	pasien

Sumber/Source: : RSUD dr. H. Andi Abdurrahman Noor / dr. H. Andi Abdurrahman Noor General Hospital

Tabel 4.2.17 Kegiatan Pelayanan Rawat Jalan RSUD dr, H. Andi Abdurrahman Noor Kabupaten Tanah Bumbu, 2022
Acitvities of RSUD dr. H. Andi Abdurrahman Noor Tanah Bumbu Regency, 2022

Uraian / Items	2019	2020	2021	2022	Satuan / Unit
(1)	(2)	(3)	(4)	(5)	(6)
Jumlah kunjungan baru	15 351	12 798	11 782	15167	kunjungan
Jumlah kunjungan lama	40 214	31 113	33 996	42943	kunjungan
Jumlah total kunjungan	55 565	43 911	45 778	58110	kunjungan
Jumlah kunjungan umum	17 058	11 696	10 557	14372	kunjungan
Jumlah kunjungan perusahaan	446	364	390	316	kunjungan
Jumlah kunjungan ASKES	33 860	27 668	30 651	41693	kunjungan
Jumlah kunjungan Gakin/Jamkesmas/Jamkesda/SKTM	3 663	3 702	3 823	844	kunjungan
Jumlah kunjungan gratis	538	481	357	885	kunjungan
Rujukan dari bawah	4 141	2 024	2 821	4160	pasien
Jumlah Pasien dirujuk	1 519	897	1 028	1317	pasien
Jumlah total Rujukan	5 660	2 978	3 849	5477	pasien
Hari buka poliklinik	295	295	310	294	hari
Rata – rata kunjungan perhari	188	149	148	198	kunjungan/hari

Sumber/Source: : RSUD dr. H. Andi Abdurrahman Noor / dr. H. Andi Abdurrahman Noor General Hospital

Tabel 4.2.18 Jumlah Persalinan di RSUD dr. H. Andi Abdurrahman Noor Setiap Bulan, 2022
Tabel The Number of Bearing in RSUD dr. H. Andi Abdurrahman Noor Every Month, 2022

Bulan / Month	2018	2019	2021	2022	2022
(1)	(2)	(3)	(4)	(5)	(6)
Januari /January	84	44	71	14	506
Pebruari / February	72	59	54	17	539
Maret / March	87	61	62	24	503
April /April	78	66	49	26	510
Mei / May	77	81	54	39	602
Juni /June	72	50	35	34	602
Juli /July	85	71	35	30	577
Agustus /August	81	62	33	22	579
September / September	86	69	28	18	593
Oktober /October	77	66	40	29	572
Nopember / November	85	55	32	37	543
Desember / December	72	56	40	32	544
TOTAL	956	740	533	322	6670

Sumber/Source : RSUD dr. H. Andi Abdurrahman Noor / dr. H. Andi Abdurrahman Noor General Hospital

Tabel 4.2.19 Jumlah Persalinan Menurut Tenaga Penolong Persalinan Setiap Bulan Kabupaten Tanah Bumbu, 2022
The Number of Child Birth by Kind of helper Every Month in Tanah Bumbu Regency, 2022

Bulan / Month	Tenaga medis – Paramedis / Medis – Paramedist	Dukun Kampung / Traditional Midwife	
		Dukun terlatih/ Training	Tidak Terlatih/ Non-Training
(1)	(2)	(3)	(4)
Januari /January	538	7	-
Pebruari / February	502	4	-
Maret / March	548	4	-
April /April	611	3	-
Mei / May	549	3	-
Juni /June	584	6	-
Juli /July	603	5	-
Agustus /August	532	1	-
September / September	516	2	-
Oktober /October	551	1	-
Nopember / November	595	5	-
Desember / December	522	2	-
Jumlah/Total	6 651	43	-
2021	6 621	43	-
2020	6 721	-	122
2019	6 354	-	161
2018	6 249	-	-
2017	6 087	183	48
2016	5 751	***	***
2015	758	46	80
2014	816	119	82
2013	3 476	833	621

Sumber/Source: Dinas Kesehatan Kabupaten Tanah Bumbu / Health Service of Tanah Bumbu Regency

Tabel 4.2.20 Jumlah Pasangan Usia Subur (PUS) dan PUS Peserta KB Aktif di Kabupaten Tanah Bumbu, 2022
Number of Elligble Couples & Active Acceptor of Family Planning in Tanah Bumbu Regency, 2022

Kecamatan / Subdistrict	Jumlah PUS / Elligble Couples	PUS Peserta KB / Active Acceptor	Persentase / Percentage
(1)	(2)	(3)	(4)
Kusan Hilir	5 754	4 985	86,64
Kusan Tengah	2 775	2 216	79,86
Sungai Loban	4 707	3.492	74,19
Satui	8 992	6.112	67,97
Angsana	3 892	3.457	88,82
Kusan Hulu	2 352	1.829	77,76
Kuranji	1 759	1.740	98,92
Teluk Kepayang	1 922	1.676	87,20
Batulicin	3 930	3 887	98,91
Karang Bintang	3 933	3 052	77,60
Simpang Empat	13 658	9 026	66,09
Mantewe	4 860	3 826	78,72
Tanah Bumbu	58 534	45 298	77,39
2021	56 139	39 522	70,40
2020	62 481	50 265	80,44
2019	58 388	48 340	82,79
2018	54 239	44 973	82,92
2017	52 877	38 554	72,91
2016	62 270	47 461	76,22
2015	63 522	49 196	77,45
2014	64 136	50 483	78,71
2013	61 804	47 361	76,63

Sumber/ Source : Dinas Keluarga Berencana , Pemberdayaan Perempuan, dan Perlindungan Anak Kabupaten Tanah Bumbu/
 Department of Child Protection, Women Empowerment, and Family Planning Board of Tanah Bumbu Regency

4.3 AGAMA DAN SOSIAL LAINNYA/RELIGION AND OTHER SOCIAL AFFAIRS

Tabel 4.3.1 Jumlah Penduduk Menurut Kecamatan dan Agama yang Dianut, 2022
Population by Subdistrict and Religion, 2022

Kecamatan <i>Subdistrict</i>	Islam	Protestan <i>Protestant</i>	Katolik <i>Catholic</i>	Hindu
(1)	(2)	(3)	(4)	(5)
Kusan Hilir	34 213	69	71	8
Kusan Tengah	15 309	52	8	-
Sungai Loban	21 932	181	85	3 561
Satui	53 406	1 301	945	560
Angsana	22 000	340	515	14
Kusan Hulu	11 387	100	90	308
Kuranji	8.597	90	292	69
Teluk Kepayang	9 457	74	117	886
Batulicin	22 261	169	82	4
Karang Bintang	19 017	168	64	1 771
Simpang Empat	79 449	1 903	976	47
Mantewe	23 323	373	207	884
Tanah Bumbu	320 351	4 820	3 452	8 112

Sumber/Source: Kantor Kementerian Agama Kabupaten Tanah Bumbu / Office of Religion Affair Department of Tanah Bumbu Regency

Lanjutan Tabel 4.3.1

Kecamatan <i>Subdistrict</i>	Budha <i>Buddha</i>	<i>Konghuchu</i>	Lainnya <i>Others</i>
(1)	(6)	(7)	(8)
Kusan Hilir	9	-	-
Kusan Tengah	4	-	-
Sungai Loban	1	-	-
Satui	4	7	27
Angsana	8	-	-
Kusan Hulu	-	-	-
Kuranji	-	1	215
Teluk Kepayang	-	1	1
Batulicin	4	5	-
Karang Bintang	-	-	-
Simpang Empat	67	7	-
Mantewe	2	-	72
Tanah Bumbu	99	21	315

Sumber/Source: Dinas Kependudukan dan Catatan Sipil Kabupaten Tanah Bumbu/Department of Population and Civil Registration of Tanah Bumbu Regency

Tabel 4.3.2 Jumlah Tempat Peribadatan Menurut Kecamatan, 2022
Number of Places of Worship by Subdistrict and Religion, 2022

Kecamatan <i>Subdistrict</i>	Masjid <i>Mosque</i>	Mushola <i>Pray Room</i>	Gereja Protes- tan <i>Protes- tant Church</i>	Gereja Katholik <i>Catholic Church</i>	Pura <i>Temple</i>	Vihara
(1)	(2)	(3)	(4)	(5)	(6)	(7)
Kusan Hilir	46	59	-	-	-	-
Kusan Tengah	-	-	-	-	-	-
Sungai Loban	26	66	-	-	47	-
Satui	32	107	2	-	5	-
Angsana	28	72	-	-	-	-
Kusan Hulu	24	85	-	-	5	-
Kuranji	-	-	-	-	-	-
Teluk Kepayang	11	25	-	-	7	-
Batulicin	12	36	-	-	-	-
Karang Bintang	22	147	-	-	35	-
Simpang Empat	28	91	1	-	-	-
Mantewe	30	74	-	-	13	-
Tanah Bumbu	259	762	3	-	112	-

Sumber/*Source*: Kantor Kementerian Agama Kabupaten Tanah Bumbu / Office of Religion Affair Department of Tanah Bumbu Regency

Tabel 4.3.3 Jumlah Persentase Pemeluk Agama di Kabupaten Tanah Bumbu, 2022
Adherent of a Religion Nominal and Percentage in Tanah Bumbu Regency, 2022

Pemeluk Agama / <i>Adherent of a Religion</i>	Jumlah / <i>Nominal</i>	Persentase / <i>Percentage</i>
(1)	(2)	(3)
1. Islam / <i>Moeslem</i>	320 351	95,0
2. Katholik / <i>Catholic</i>	4 820	1,4
3. Protestan / <i>Protestant</i>	3 452	1,0
4. Hindu / <i>Hindu</i>	8 112	2,4
5. Budha / <i>Budha</i>	99	0,0
6. Konghuchu	21	0,0
7. Lainnya/ <i>Others</i>	315	0,1
Jumlah / <i>Total</i>	337 170	100,0
2 0 2 1	325 044	100,0
2 0 1 9	332 054	100,0
2 0 1 8	332 054	100,0
2 0 1 7	332 054	100,0
2 0 1 6	332 054	100,0
2 0 1 5	324 227	100,0
2 0 1 4	324 227	100,0

Sumber/Source: Dinas Kependudukan dan Catatan Sipil Kabupaten Tanah Bumbu/Department of Population and Civil Registration of Tanah Bumbu Regency

Tabel 4.3.4 Jumlah Jama'ah Haji Setiap Kecamatan di Kabupaten Tanah Bumbu, 2022/1443 H
Number of Moeslem Pilgrims by Subdistrict in Tanah Bumbu Regency, 2022/1443 H

Kecamatan / Subdistrict	Laki – laki / Male	Perempuan / Female	Jumlah / Total
(1)	(2)	(3)	(4)
Kusan Hilir	10	13	23
Kusan Tengah ¹	-	-	0
Sungai Loban	2	3	5
Satui	9	11	20
Angsana	-	-	0
Kusan Hulu	-	-	0
Kuranji	-	-	0
Teluk Kepayang ²	-	-	0
Batulicin	1	-	1
Karang Bintang	-	-	0
Simpang Empat	11	12	23
Mantewe	-	-	0
Tanah Bumbu	33	39	72
1 4 4 2 H / 2 0 2 1 M	126	156	282
1 4 4 1 H / 2 0 2 0 M	233	258	491
1 4 4 0 H / 2 0 1 9 M	-	-	-
1 4 3 9 H / 2 0 1 8 M	-	-	-
1 4 3 8 H / 2 0 1 7 M	465	566	1 031

Catatan/Note: ¹ Data Kecamatan Kusan Tengah masih termasuk dalam Kecamatan Kusan Hilir/ *Data of Kusan Tengah Subdistrict is still included in Kusan Hilir Subdistrict*

² Data Kecamatan Teluk Kepayang masih termasuk dalam Kecamatan Kusan Hulu/ *Data of Teluk Kepayang Subdistrict is still included in Kusan Hulu Subdistrict*

Sumber/Source : Kantor Kementerian Agama Kabupaten Tanah Bumbu / *Office of Religion Affair Department of Tanah Bumbu Regency*

4.4 KRIMINALITAS/CRIME

Tabel 4.4.1 Jumlah Tindak Pidana Menurut Kepolisian Resort di Kabupaten Tanah Bumbu, 2019-2022
Number of Reported Criminal Cases by Subdistrict Police Office in Tanah Bumbu Regency, 2019–2022

Kepolisian Resort Subdistrict Police Office		2019	2020	2021	2022
(1)		(2)	(3)	(4)	(5)
1	POLRES	201	159	141	-
2	Kusan Hilir	30	14	12	-
3	Sungai Loban	12	10	5	-
4	Satui	45	23	25	-
5	Angsana	20	16	10	-
6	Kusan Hulu	12	5	2	-
7	Kuranji	4	3	-	-
8	Batulicin	29	21	18	-
9	Karang Bintang	9	6	4	-
10	Simpang Empat	33	24	26	-
11	Mantewe	8	7	4	-
12	Kusan Tengah ¹	-	-	-	-
13	Teluk Kepayang ²	-	-	-	-

Catatan/Note: ¹ Data Kecamatan Kusan Tengah masih termasuk dalam Kecamatan Kusan Hilir/ *Data of Kusan Tengah Subdistrict is still included in Kusan Hilir Subdistrict*

² Data Kecamatan Teluk Kepayang masih termasuk dalam Kecamatan Kusan Hulu/ *Data of Teluk Kepayang Subdistrict is still included in Kusan Hulu Subdistrict*

Sumber/Source: POLRES Tanah Bumbu/Resort Police of Tanah Bumbu Regency

Tabel 4.4.2 Jumlah Penyelesaian Tindak Pidana Menurut Kepolisian Resort di Kabupaten Tanah Bumbu, 2019-2022
Number of Crime Clearance Rate by Subdistrict Police Office in Tanah Bumbu Regency, 2019-2022

Kepolisian Resort Subdistrict Police Office		2019	2020	2021	2022
(1)		(2)	(3)	(4)	(5)
1	POLRES	139	119	90	-
2	Kusan Hilir	29	20	15	-
3	Sungai Loban	12	8	5	-
4	Satui	40	22	25	-
5	Angsana	12	6	7	-
6	Kusan Hulu	12	5	1	-
7	Kuranji	4	5	1	-
8	Batulicin	20	17	8	-
9	Karang Bintang	8	5	3	-
10	Simpang Empat	28	17	23	-
11	Mantewe	4	6	5	-
12	Kusan Tengah ¹	-	-	-	-
13	Teluk Kepayang ²	-	-	-	-

Catatan/Note: ¹ Data Kecamatan Kusan Tengah masih termasuk dalam Kecamatan Kusan Hilir/ *Data of Kusan Tengah Subdistrict is still included in Kusan Hilir Subdistrict*

² Data Kecamatan Teluk Kepayang masih termasuk dalam Kecamatan Kusan Hulu/ *Data of Teluk Kepayang Subdistrict is still included in Kusan Hulu Subdistrict*

Sumber/Source: POLRES Tanah Bumbu/Resort Police of Tanah Bumbu Regency

Tabel 4.4.3 Risiko Penduduk Terjadi Tindak Pidana per 100.000 Penduduk Menurut Kecamatan, 2019-2022
Risk of Population Occurring Crime per 100,000 Population by District, 2019-2022

Kepolisian Resort Subdistrict Police Office		2019	2020	2021	2022
(1)		(2)	(3)	(4)	(5)
1	POLRES	55,80	49,28	42.97	-
2	Kusan Hilir	53,54	29,84	25.39	-
3	Sungai Loban	48,46	41,14	20.10	-
4	Satui	65,67	41,88	45.12	-
5	Angsana	92,90	70,89	43.01	-
6	Kusan Hulu	49,24	24,49	9.74	-
7	Kuranji	39,90	29,64	0.00	-
8	Batulicin	159,87	99,83	82.08	-
9	Karang Bintang	42,76	29,87	19.49	-
10	Simpang Empat	35,28	30,42	32.53	-
11	Mantewe	36,01	29,97	16.63	-
12	Kusan Tengah ¹	-	-	-	-
13	Teluk Kepayang ²	-	-	-	-

Catatan/Note: ¹ Data Kecamatan Kusan Tengah masih termasuk dalam Kecamatan Kusan Hilir/ *Data of Kusan Tengah Subdistrict is still included in Kusan Hilir Subdistrict*

² Data Kecamatan Teluk Kepayang masih termasuk dalam Kecamatan Kusan Hulu/ *Data of Teluk Kepayang Subdistrict is still included in Kusan Hulu Subdistrict*

Sumber/Source: POLRES Tanah Bumbu (Diolah) /Resort Police of Tanah Bumbu Regency

Tabel 4.4.4 Selang Waktu Terjadinya Tindak Pidana (*Crime Clock*) menurut Kepolisian Daerah, 2019-2022
Time Interval of Crime Occurance (Crime Clock) by Regional Police Office, 2019-2022

Kepolisian Resort Subdistrict Police Office	Hari : Jam : Menit : Detik Day : Hour : Minute : Second			
	2019	2020	2021	2022
(1)	(2)	(3)	(4)	(5)
1 POLRES	01:19:34:56	02:07:05:40	02:14:07:48	-
2 Kusan Hilir	12:04:00:00	26:01:42:51	30:10:00:00	-
3 Sungai Loban	30:10:00:00	05:12:00:00	73:00:00:00	-
4 Satui	08:02:40:00	15:20:52:10	14:05:45:36	-
5 Angsana	18:06:00:00	22:19:30:00	36:12:00:00	-
6 Kusan Hulu	30:10:00:00	13:00:00:00	182:12:00:00	-
7 Kuranji	31:06:00:00	30:16:00:00	365:00:00:00	-
8 Batulicin	12:14:04:08	17:09:08:34	20:06:04:12	-
9 Karang Bintang	09:13:20:00	29:20:00:00	91:06:00:00	-
10 Simpang Empat	11:01:27:16	15:05:00:00	09:10:55:12	-
11 Mantewe	14:15:00:00	21:03:25:43	91:06:00:00	-
12 Kusan Tengah ¹	-	-	-	-
13 Teluk Kepayang ²	-	-	-	-

Catatan/Note: ¹ Data Kecamatan Kusan Tengah masih termasuk dalam Kecamatan Kusan Hilir/ *Data of Kusan Tengah Subdistrict is still included in Kusan Hilir Subdistrict*

² Data Kecamatan Teluk Kepayang masih termasuk dalam Kecamatan Kusan Hulu/ *Data of Teluk Kepayang Subdistrict is still included in Kusan Hulu Subdistrict*

Sumber/Source: POLRES Tanah Bumbu (Diolah) /Resort Police of Tanah Bumbu Regency

Tabel 4.4.5 Jumlah Kejahatan yang dilaporkan dan diselesaikan di Kabupaten Tanah Bumbu, 2022
Number of Reported and Cleared Crime in Tanah Bumbu Regency, 2022

Jenis Kejahatan / Type of Crime	Dilaporkan / Reported	Diselesaikan / Cleared
(1)	(2)	(3)
Pencurian Biasa	-	-
Pencurian dgn Pemberatan	-	-
Pencurian dgn Kekerasan	-	-
Pencurian Kendaraan Bermotor	-	-
Penganiayaan Ringan	-	-
Penganiayaan Berat	-	-
Penipuan	-	-
Penggelapan	-	-
Pengeroyokan	-	-
Pengrusakan	-	-
Pemalsuan Surat	-	-
K D R T	-	-
Pencabulan Anak di Bawah Umur	-	-
Persetubuhan Anak di Bawah Umur	-	-
Kekerasan Anak di Bawah Umur	-	-
Membawa Lari Anak di Bawah	-	-
Perzinahan	-	-
Kebakaran	-	-
Temu Mayat	-	-
Narkotika	-	-

Lanjutan Tabel 4.4.5
Continued Table 4.4.5

Jenis Kejahatan / Type of Crime	Dilaporkan / Reported	Diselesaikan / Cleared
(1)	(2)	(3)
UU. Kesehatan	-	-
Perjudian	-	-
Senjata Tajam	-	-
Penyerobotan Tanah	-	-
Uang Palsu	-	-
Penggelapan dalam Jabatan	-	-
Korupsi	-	-
Illegal Logging	-	-
Illegal Mining	-	-
Illegal BBM	-	-
Menghalangi Kegiatan Pertambangan	-	-
UU. Kehutanan	-	-
Penipuan dan Penggelapan	-	-
Pemerasan dan Pengancaman	-	-
Perbuatan Tidak Menyenangkan	-	-
Penculikan	-	-
UU. ITE	-	-
Kebakaran Hutan Lahan	-	-
Jumlah/Total	-	-
2021	335	265
2019	359	293
2019	403	308
2018	383	277
2017	598	445

Sumber/Source: POLRES Tanah Bumbu/Resort Police of Tanah Bumbu Regency

Tabel 4.4.6 Jumlah Kecelakaan, Kerugian Material dan Korban Setiap Bulan di Kabupaten Tanah Bumbu, 2022
Number of Accident, Financial Loss and Victims Every Month in Tanah Bumbu Regency, 2022

Bulan / Month	Jumlah Kecelakaan / Number of Accident	Kerugian Material / Financial Loss (000 Rp)	Kondisi Korban / Victims		
			Meninggal / Casualty	Luka Berat / Seriously Injured	Luka ringan / Wounded
(1)	(2)	(3)	(4)	(5)	(6)
Januari / January	-	-	-	-	-
Pebruari / February	-	-	-	-	-
Maret / March	-	-	-	-	-
April / April	-	-	-	-	-
Mei / May	-	-	-	-	-
Juni / June	-	-	-	-	-
Juli / July	-	-	-	-	-
Agustus / August	-	-	-	-	-
September /September	-	-	-	-	-
Oktober /October	-	-	-	-	-
Nopember / November	-	-	-	-	-
Desember / December	-	-	-	-	-
Jumlah/Total					
2021	60	80 700	40	31	12
2020	86	126 550	22	27	28
2019	86	208 100	42	32	60
2018	60	220 000	43	17	28
2017	50	239 100	45	29	9

Sumber/Source: POLRES Tanah Bumbu/Resort Police of Tanah Bumbu Regency

Tabel 4.4.7 Jumlah Pelanggaran Lalu Lintas Setiap Bulan di Kabupaten Tanah Bumbu, 2022
Number of Traffic Offense Every Month in Tanah Bumbu Regency, 2022

Bulan / Month	Pelanggaran / Offense	Vonis / Verdict	Jumlah denda / Nominal Fine (000 Rp)
(1)	(2)	(3)	(4)
Januari / January	-	-	-
Pebruari / February	-	-	-
Maret / March	-	-	-
April / April	-	-	-
Mei / May	-	-	-
Juni / June	-	-	-
Juli / July	-	-	-
Agustus / August	-	-	-
September / September	-	-	-
Oktober / October	-	-	-
Nopember / November	-	-	-
Desember / December	-	-	-
Jumlah/Total	-	-	-
2021	2 368	2 224	481 112
2020	3 780	3 780	867 551
2019	4 654	4 654	1 209 831
2018	6 512	6 512	1 649 312
2017	6 050	6 050	2 002 247

Sumber/Source: POLRES Tanah Bumbu/Resort Police of Tanah Bumbu Regency

4.5 KEMISKINAN/POVERTY

Tabel 4.5.1 Garis Kemiskinan dan Penduduk Miskin di Kabupaten Tanah Bumbu, 2012–2022
Poverty Line and Number of Poor People in Tanah Bumbu Regency, 2012–2022

Tahun Year	Garis Kemiskinan Poverty Line (rupiah)	Penduduk Miskin Number of Poor People	
		Jumlah Total (000)	Persentase Percentage
(1)	(2)	(3)	(4)
2012	303 431	16,29	5,47
2013	332 406	16,04	5,20
2014	353 313	16,56	5,21
2015	370 670	17,91	5,55
2016	408 481	17,48	5,27
2017	427 852	17,02	4,99
2018	451 714	17,06	4,88
2019	475 763	17,34	4,85
2020	513 803	16,83	4,60
2021	530 568	18,92	4,82
2022	557 500	17,21	4,26

Sumber/Source: Survei Sosial Ekonomi Nasional/National Socio Economic Survey

Tabel 4.5.2 Indeks Kedalaman Kemiskinan dan Indeks Keparahan Kemiskinan di Kabupaten Tanah Bumbu, 2012–2022
Poverty Gap Index and Poverty Severity Index in Tanah Bumbu Regency, 2012–2022

Tahun Year	Indeks Kedalaman Kemiskinan <i>Poverty Gap Index</i>	Indeks Keparahan Kemiskinan <i>Poverty Severity Index</i>
(1)	(2)	(3)
2012	0,64	0,13
2013	0,77	0,19
2014	0,83	0,25
2015	0,66	0,13
2016	1,07	0,31
2017	0,64	0,11
2018	0,63	0,14
2019	0,79	0,19
2020	0,69	0,14
2021	0,65	0,12
2022	0,36	0,06

Sumber/Source: Survei Sosial Ekonomi Nasional/National Socio Economic Survey

4.6 LAINNYA/OTHER

Tabel 4.6.1 Jumlah Perkara Menurut Jenisnya pada Pengadilan Agama Batulicin, 2018-2022
Number of Cases by Its Type in Religious Court of Batulicin. 2018-2022

Jenis Perkara / Type of Case	Sisa perkara akhir tahun 2019 / Remains	Diterima di tahun 2022/ Accepted	Jumlah perkara / Number of Cases	Diputuskan di tahun 2022 / Verdict
(1)	(2)	(3)	(4)	(5)
Dispensasi Nikah	-	108	108	108
Ijin Poligami	-	2	2	2
Ishbat Nikah	1	203	204	202
Cerai Talak	3	179	182	182
Cerai Gugat	7	534	541	538
Perwalian	-	12	12	12
Nafkah Anak	-	-	-	-
Pembatalan Nikah	-	-	-	-
Gugatan Waris	2	1	3	3
Gugatan Hibah	-	-	-	-
Gugatan Wasiat	-	-	-	-
Gugatan Harta Bersama	-	5	5	5
Kelalaian atas Kewajiban Suami/ Isteri	-	-	-	-
Wali Adhal	-	1	1	1
Penguasaan Anak/Hadhanah	-	1	1	1
Penetapan Ahli Waris	-	20	20	20
Asal usul anak	-	29	29	29
Pengangkatan anak	-	-	-	-
Lain-lain/Perubahan Buku Nikah	-	2	2	2
J u m l a h / Total	13	1 097	1 110	1 105
2 0 2 1	16	1 089	1 105	1 092
2 0 2 0	33	1 052	1 085	1 069
2 0 1 9	35	1 162	1 197	1 164
2 0 1 8	27	1 231	1 258	1 223

Sumber/Source :Pengadilan Agama Batulicin/Religion Court of Batulicin

Tabel 4.6.2 Jumlah Perkara yang Diterima dan Diputus Setiap Bulan pada Pengadilan Agama Batulicin, 2022
Number of Accepted Case and Verdict Case Every Month in Religious Court of Batulicin, 2022

Bulan / Month	Sisa bulan lalu/ Remains		Diterima bulan ini/ Accepted	
	Gugatan	Permohonan	Gugatan	Permohonan
(1)	(2)	(3)	(4)	(5)
Januari / January	12	1	80	27
Pebruari / February	81	11	63	25
Maret / March	77	17	62	23
April / April	70	11	59	26
Mei / May	74	15	64	34
Juni / June	104	31	77	29
Juli / July	76	15	56	35
Agustus / August	66	22	63	43
September / September	53	32	50	63
Oktober / October	45	21	67	34
Nopember / November	47	14	71	20
Desember / December	48	13	18	8

Sumber/Source :Pengadilan Agama Batulicin/Religion Court of Batulicin

Lanjutan Tabel 4.6.2/
 Continued Table 4.6.2

Bulan / Month	Jumlah perkara/ Total		Diputus bulan ini/ Verdict	
	Gugatan	Permohonan	Gugatan	Permohonan
(1)	(6)	(7)	(8)	(9)
Januari / January	92	28	11	17
Pebruari / February	144	36	67	19
Maret / March	139	40	69	29
April / April	129	37	55	22
Mei / May	138	49	34	18
Juni / June	181	60	105	45
Juli / July	131	50	66	28
Agustus / August	129	65	76	33
September / September	103	95	58	74
Oktober /October	112	55	65	41
Nopember / November	118	34	70	21
Desember / December	66	21	62	20

Sumber/Source :Pengadilan Agama Batulicin/Religion Court of Batulicin

Tabel 4.6.3 Banyaknya Kejadian Bencana Alam, Korban dan Taksiran Kerugiannya di Kabupaten Tanah Bumbu, 2022
Frequency of Disaster that Occured, Victim and Its Loss Estimating in Tanah Bumbu Regency, 2022

Bencana / Disaster	Frekuensi Kejadian / Frequency	Korban / Victim			Taksiran Kerugian/ Loss Estimating (Rp)
		KK / Household	Jiwa / Person	Meninggal / Died	
(1)	(2)	(3)	(4)	(5)	(6)
Kebakaran /Fire	17	41	144	2	4.807.065.000
Banjir /Flood	16	560	1717	-	168.000.000
Angin Puting Beliung / Cyclone	7	20	88	-	458.300.000
Gelombang Pasang (ROB)					
Abrasi Pantai/ coastal erosion	4	204	687	-	426.800.000
Sambaran Petir/ lightning strike	2	1	5	1	-
Musibah Tenggelam/ drowned	5	-	7	7	-
Bencana Kekeringan/ drought					
Kebakaran Hutan dan Lahan	5	-	-	-	-
Longsor / Landslide	1	27	108	-	-
Jumlah/Total	57	853	2756	10	5.861.165.000

Sumber/Source: Badan Penanggulangan Bencana Daerah / Regional Disaster Management Agency

Tabel 4.6.4 Jumlah Sarana dan Tenaga Pemadam Kebakaran Menurut Kecamatan di Kabupaten Tanah Bumbu, 2022
The Number of Car and Fireman by Subdistrict in Tanah Bumbu Regency, 2022

Kecamatan / Subdistrict	Sarana Mobil / Number of Car (unit)	Tenaga Pemadam / Number of Fireman (orang)
(1)	(2)	(3)
Kusan Hilir	2	30
Kusan Tengah	-	-
Sungai Loban	1	15
Satui	2	26
Angsana	-	-
Kusan Hulu	-	-
Kuranji	-	-
Teluk Kepayang	-	-
Batulicin	2	20
Karang Bintang	2	15
Simpang Empat	-	-
Mantewe	2	23
Tanah Bumbu	11	129
2020	11	140
2019	11	143
2018	10	147
2017	10	148

Sumber/Source : Satuan Polisi Pamong Praja dan Pemadam Kebakaran/ Civil Service Police Unit and Fire Fighter Department

Tabel 4.6.5 Jumlah Kejadian Kebakaran Menurut Kecamatan di Kabupaten Tanah Bumbu, 2022
The Number of Car and Fireman by Subdistrict in Tanah Bumbu Regency, 2022

Kecamatan / Subdistrict	2018	2019	2020	2021	2022
(1)	(2)	(3)	(4)	(5)	(6)
Kusan Hilir	40	17	4	5	7
Kusan Tengah	-	-	-	-	1
Sungai Loban	2	0	3	1	1
Satui	29	14	14	8	16
Angsana	-	-	-	-	2
Kusan Hulu	-	-	-	-	-
Kuranji	-	-	-	-	-
Teluk Kepayang	-	-	-	-	-
Batulicin	21	17	12	2	3
Karang Bintang	1	-	-	-	-
Simpang Empat	44	31	15	6	14
Mantewe	3	-	1	-	-
Tanah Bumbu	140	79	49	22	44

Sumber/Source : Satuan Polisi Pamong Praja dan Pemadam Kebakaran/ Civil Service Police Unit and Fire Fighter Department

Tabel 4.6.6 Jumlah Kawasan Rawan Bencana Kebakaran Menurut Kecamatan di Kabupaten Tanah Bumbu, 2022
The Number of Car and Fireman by Subdistrict in Tanah Bumbu Regency, 2022

Kecamatan / Subdistrict	Tahun			
	2019 (Ha)	2020 (Ha)	2021 (Ha)	2022 (Ha)
(1)	(2)	(3)	(4)	(5)
Kusan Hilir	36 139	26 011	-	
Kusan Tengah	-	-	-	
Sungai Loban	32 257	34 552	-	
Satui	78 892	79 008	-	
Angsana	13 639	17 636	-	
Kusan Hulu	144 845	135 292	-	
Kuranji	9 922	10 318	-	
Teluk Kepayang	-	-	-	
Batulicin	11 494	12 164	-	
Karang Bintang	10 622	18 126	-	
Simpang Empat	27 209	26 413	-	
Mantewe	91 009	80 608	-	
Tanah Bumbu	456 028	440 127	-	

Sumber/Source : Satuan Polisi Pamong Praja dan Pemadam Kebakaran/ Civil Service Police Unit and Fire Fighter Department

Tabel 4.6.7 Jumlah Desa/Kelurahan yang Mengalami Bencana Alam Menurut Kecamatan di Kabupaten Tanah Bumbu, 2019–2021
Number of Villages/Kelurahan that Had Natural Disaster by Subdistrict in Tanah Bumbu Regency, 2019–2021

Kecamatan / Subdistrict	Banjir / Flood			Gempa Bumi/ Earthquake		
	2019	2020	2021	2019	2020	2021
(1)	(2)	(3)	(4)	(5)	(6)	(7)
Kusan Hilir	8	8	1	–	–	–
Kusan Tengah	8	–
Sungai Loban	1	3	3	–	–	–
Satui	7	7	9	–	–	–
Angsana	–	–	1	–	–	–
Kusan Hulu	1	13	10	–	–	–
Kuranji						
Teluk Kepayang	–	1	2	–	–	–
Batulicin	2	4	2	–	–	–
Karang Bintang	1	–	6	–	–	–
Simpang Empat	–	–	–	–	–	–
Mantewe	–	3	3	–	–	–
Tanah Bumbu	20	39	45	–	–	–

Sumber/Source : BPS, Pendataan Potensi Desa (Podes)/BPS-Statistics Indonesia, Village Potential Data Collecting

Lanjutan Tabel 4.6.7/
Continued Table 4.6.7

Kecamatan / Subdistrict	Tanah Longsor/ Landslide		
	2019	2020	2021
(1)	(2)	(3)	(4)
Kusan Hilir	–	–	–
Kusan Tengah	–
Sungai Loban	1	–	–
Satui	–	–	–
Angsana	–	–	–
Kusan Hulu	–	–	–
Kuranji	–	–	–
Teluk Kepayang	–	–	–
Batulicin	–	–	–
Karang Bintang	–	–	–
Simpang Empat	–	–	–
Mantewe	–	1	1
Tanah Bumbu	1	1	1

Sumber/Source : BPS, Pendataan Potensi Desa (Podes)/BPS-Statistics Indonesia, Village Potential Data Collecting

Tabel 4.6.8 Jumlah Sarana Kebersihan di Kabupaten Tanah Bumbu, 2022
Tabel *The Number of Cleaning Equipments in Tanah Bumbu Regency, 2022*

Sarana / Equipment	Keadaan Sarana / Condition			Jumlah / Total
	Baik / Good	Rusak / Damage	Rusak Berat / Very Damage	
(1)	(2)	(3)	(4)	(5)
Truk Sampah (Dump Truck)	9	-	2	11
Truk Amrol	20	-	1	20
Bak Kontainer	25	-	-	25
Truk Tinja	-	-	-	-
Tangki Air	2	-	-	2
Dump Pick Up	1	-	-	1
Bak Sampah/TPS	5	-	-	5
TPA	3	-	-	3
Kendaraan Roda 3	9	-	9	18
Alat Berat	3	-	-	3
Tenaga Lapangan	251	-	-	251
2 0 2 2	328	-	12	339

Sumber/ Source: Dinas Lingkungan Hidup Kab. Tanah Bumbu / Environment Department of Tanah Bumbu Regency

Tabel 4.6.9 Rekapitulasi Jumlah Bangunan yang mendapat IMB di Kabupaten Tanah Bumbu, 2012-2022
Summary of Building that Having Founding Building Licence in Tanah Bumbu Regency, 2012-2022

Jenis Bangunan / Type of Building		2013	2014	2015	2016	2017
(1)		(2)	(3)	(4)	(5)	(6)
1.	Rumah Tinggal	208	88	166	53	43
2.	Bangunan Pemerintah	24	21	18	10	6
3.	Rumah Toko	103	63	92	43	34
4.	Toko	18	26	13	13	18
5.	Sekolah	3	1	-	6	5
6.	Tempat Ibadah	3	1	1	44	8
7.	Menara/Tower	2	15	2	-	-
8.	Kantor Umum	13	15	25	10	8
9.	Perumahan	337	1 303	1 128	1 214	2 302
10.	Asrama	-	-	2	-	-
11.	Hotel	1	2	3	1	1
12.	Sarang Burung Walet dan Kandang Ternak	1	-	-	-	1
13.	Gudang	7	3	7	2	12
14.	Showroom Mobil	2	2	4	1	-
15.	Showroom Sepeda Motor	-	-	-	-	-
16.	Bengkel	3	-	11	2	2
17.	Bangunan Reklame	38	17	5	1	4
18.	Tempat Usaha	10	15	13	157	18

SOCIAL AND WELFARE

Lanjutan Tabel 4.6.9/
Continued Table 4.6.9

Jenis Bangunan / Type of Building	2018	2019	2020	2021	2022
(1)	(7)	(8)	(9)	(10)	(11)
Rumah Tinggal	54	36	33	-	
Bangunan Pemerintah	7	3	-	-	
Rumah Toko	32	57	54	-	
Toko	15	20	36	-	
Sekolah	3	17	7	-	
Tempat Ibadah	19	52	44	-	
Menara/Tower	-	-	-	-	
Kantor Umum	11	15	10	-	
Perumahan	1 812	1 939	604	-	
Asrama	3	-	-	-	
Hotel	2	6	2	-	
Sarang Burung Walet dan Kandang Ternak	-	-	-	-	
Gudang	5	8	6	-	
Showroom Mobil	-	-	-	-	
Showroom Sepeda Motor	-	-	-	-	
Bengkel	1	3	1	-	
Bangunan Reklame	2	-	6	-	
Tempat Usaha	1	14	19	-	

Sumber/ Source: Dinas Perumahan, Permukiman, dan Pertanahan Kab. Tanah Bumbu / Department of Housing, Settlement and Land Affairs of Tanah Bumbu Regency

Tabel 4.6.10 Jumlah Penyandang Masalah Kesejahteraan Sosial Menurut Kecamatan di Kabupaten Tanah Bumbu, 2022
The Number with social welfare problems by Subdistrict in Tanah Bumbu Regency, 2022

Jenis PMKS		Kusan Hilir	Kusan Tengah	Sungai Loban	Satui	Angsana	Kusan Hulu
(1)	(2)	(3)	(4)	(5)	(6)	(7)	
1	Anak Balita Terlantar	-	-	-	-	-	-
2	Anak Terlantar	-	-	-	-	-	-
3	Anak Yang Berhadapan Dengan Hukum (ABH)	-	-	-	1	-	-
4	Anak Jalanan	-	-	-	-	-	-
5	Anak Dengan Kedisabilitas	28	11	19	61	33	11
6	Anak Yang Menjadi Korban Tindak Kekerasan Atau Diperlakukan Salah	4	-	-	-	1	-
7	Anak Yang Memerlukan Perlindungan Khusus	-	-	-	-	-	-
8	Lanjut Usia Terlantar	4	1	2	4	3	-
9	Penyandang Disabilitas	272	118	93	195	166	65
10	Tuna Susila	-	-	-	-	-	-
11	Gelandangan	-	-	-	-	-	1
12	Pengemis	-	-	-	-	-	-
13	Pemulung	-	-	-	-	-	-
14	Kelompok Minoritas	-	-	-	-	-	-
15	Bekas Warga Binaan Lembaga Pemasyarakatan (BWBLP)	-	-	-	-	-	-
16	Orang Dengan HIV/AIDS	-	-	-	-	-	-
17	Korban Penyalahgunaan NAPZA	-	-	-	-	-	-
18	Korban Trafficking	-	-	-	-	-	-
19	Korban Tindak Kekerasan	-	-	-	-	-	-
20	Pekerja Migran Bermasalah Sosial (PMBS)	-	-	-	-	-	-
21	Korban Bencana Alam	-	-	-	-	-	-

SOCIAL AND WELFARE

Lanjutan Tabel 4.6.10/
Continued Table 4.6.10

Jenis PMKS			Kusan Hilir	Kusan Tengah	Sungai Loban	Satui	Angsana	Kusan Hulu
(1)	(2)	(3)	(4)	(5)	(6)	(7)	(8)	(9)
22	Korban Bencana Sosial		-	-	-	-	-	-
23	Perempuan Rawan Sosial Ekonomi		-	-	-	-	-	-
24	Fakir Miskin		-	-	-	-	-	-
25	Keluarga Bermasalah Psikologis Sosial		-	-	-	-	-	-
26	Komunitas Adat Terpencil		-	-	-	-	-	-
Jumlah / Total			308	130	114	261	203	77

Lanjutan
Continued Table 4.6.10

Tabel

4.6.9/

	Jenis PMKS	Kuranji	Teluk Kepyang	Batulicin	Karang Bintang	Simpang Empat	Mantewe
	(1)	(7)	(8)	(9)	(10)	(11)	(12)
1	Anak Balita Terlantar	-	-	-	-	1	-
2	Anak Terlantar	-	-	-	-	1	-
3	Anak Yang Berhadapan Dengan Hukum (ABH)	-	-	3	1	3	-
4	Anak Jalanan	-	-	-	-	-	-
5	Anak Dengan Kedisabilitas	11	19	29	33	48	29
6	Anak Yang Menjadi Korban Tindak Kekerasan Atau Diperlakukan Salah	-	-	3	3	7	2
7	Anak Yang Memerlukan Perlindungan Khusus	-	-	-	-	-	-
8	Lanjut Usia Terlantar	-	-	3	-	11	1
9	Penyandang Disabilitas	33	64	131	148	218	170
10	Tuna Susila	-	-	-	-	-	-
11	Gelandangan	-	-	-	-	9	1
12	Pengemis	-	-	-	-	-	-
13	Pemulung	-	-	-	-	-	-
14	Kelompok Minoritas	-	-	-	-	-	-
15	Bekas Warga Binaan Lembaga Pemasyarakatan (BWBLP)	-	-	-	-	-	-
16	Orang Dengan HIV/AIDS	-	-	-	-	-	-
17	Korban Penyalahgunaan NAPZA	-	-	-	-	-	-
18	Korban Trafficking	-	-	-	-	-	-
19	Korban Tindak Kekerasan	-	-	-	-	-	-
20	Pekerja Bermasalah (PMBS)	Migran Sosial	-	-	-	-	-

Lanjutan Tabel 4.6.10/
Continued Table 4.6.10

Jenis PMKS	Kuranji	Teluk Kepayang	Batulicin	Karang Bintang	Simpang Empat	Mantewe
(1)	(7)	(8)	(9)	(10)	(11)	(12)
21 Korban Bencana Alam	-	-	-	-	-	-
22 Korban Bencana Sosial	-	-	-	-	-	-
23 Perempuan Rawan Sosial Ekonomi	-	-	-	-	-	-
24 Fakir Miskin	-	-	-	-	-	-
25 Keluarga Bermasalah Sosial Psikologis	-	-	-	-	-	-
26 Komunitas Adat Terpencil	-	-	-	-	-	-
Jumlah / Total	44	83	169	185	298	203

Sumber/ Source : Dinas Sosial Kabupaten Tanah Bumbu /Social Service of Tanah Bumbu Regency

Tabel 4.6.11 Nama Organisasi Sosial di Kabupaten Tanah Bumbu, 2022
Name of Social Organization in Tanah Bumbu Regency, 2022

	Nama Organisasi	Kecamatan	Alamat	Penanganan
	(1)	(2)	(3)	(5)
1	Lembaga Konsultasi Kesejahteraan Keluarga	Batulicin	Jl. Lesehan Komplek Perumahan Griya Asri RT 03 No 79 Desa Kersik Putih	Bimbingan konseling kesejahteraan keluarga yang bermasalah
2	Panti Asuhan Anak "Permata Hati"	Batulicin	Jl. Permata No 79 RT 02 RW 03 Kel. Batulicin	Pendidikan Anak Yatim Piatu
3	Panti Asuhan Anak "Kasih Ibu"	Simpang Empat	Jl. Veteran RT 07 RW 03 Desa Baroqah	Pendidikan Anak Yatim Piatu
4	Panti Asuhan Anak "Daarul Yatama Zulfah"	Simpang Empat	Desa Bersujud	Pendidikan Anak Yatim Piatu

Sumber/ Source : Dinas Sosial Kabupaten Tanah Bumbu /Social Service of Tanah Bumbu Regency

Tabel 4.6.12 Daftar Nama Karang Taruna di Kabupaten Tanah Bumbu, 2022
The List of Youth Organization in Tanah Bumbu Regency, 2022

	Nama	Nama Pengurus	Desa/Kelurahan	Kecamatan
	(1)	(2)	(3)	(4)
1	Bahtera Remaja	Abdul Anwar	Polewali Marajae	Batulicin
2	Sarima	Masriansyah	Sari Gadung	Simpang Empat
3	Ruhuy Rahayu	Rusmadi	Batu Ampar	Simpang Empat
4	Bina Warga	Rahmat	Pulau Panjang	Simpang Empat
5	Barokah	M, Syarifuddin	Barokah	Simpang Empat
6	Bumi Selamat	Sugeng Waluyo	Gunung Besar	Simpang Empat
7	Kampung Baru	Mansyah	Kampung Baru	Simpang Empat
8	T u n g k a r a n pangeran	Zainal S.Ag.	Abidin, Tungkaran Pangeran	Simpang Empat
9	Karya Antasari	Suryadi	Gunung Antasari	Simpang Empat
10	Generasi Maju	Haris Mujadi	Bersujud	Simpang Empat
11	Mekar Bersama	M, As'at	Mekar Sari	Simpang Empat
12	Sejahtera	Iskandar	Sejahtera	Simpang Empat
13	Cahaya	Dahluddin	Api-api	Kusan Hilir
14	Tunas Muda	Riduansyah	Gusunge	Kusan Hilir
15	Tunas Harapan	Supiadi	Pagarruyung	Kusan Hilir
16	Maju Bersama	Safriansyah	Pulau Satu	Kusan Hilir
17	Karakatan	Hairullah	Pasar Baru	Kusan Hilir
18	Generasi Maju	Ahmadi	Batuah	Kusan Hilir
19	Bina Pemuda	Ngaimun	Karang Sari	Kusan Hulu
20	Sinar Remaja	Fahrudin	Sungai Rukam	Kusan Hulu
21	Melati Indah	Eka Satriadi	Tapus	Kusan Hulu
22	Tunas Muda	Halifah Jirun	Bakarangan	Kusan Hulu
23	Tunas Muda	Didi Hamsari,S,Pdl	Teluk Kepayang	Kusan Hulu
24	Tunas Muda	Syahrani	Tibarau Panjang	Kusan Hulu
25	Karakatan	Juliansyah	Anjir Baru	Kusan Hulu

Lanjutan Tabel 4.6.12/
Continued Table 4.6.12

	Nama	Nama Pengurus	Desa	Kecamatan
	(1)	(2)	(3)	(4)
26	Putra Nusantara	Titing Sugeng W	Wonorejo	Kusan Hulu
27	Maju Bersama	Juliansyah	Binawara	Kusan Hulu
28	Damar	Suryadi	Tamunih	Kusan Hulu
29	Bina muda	Abdi	Dadap Kusan Raya	Kusan Hulu
30	R e m a j a Manuntung	Mahliadi	Manuntung	Kusan Hulu
31	T u n a s Membangun	Nahrul Fajri	Pacakan	Kusan Hulu
32	Tunas Bangsa	M. Idar Maidepa	Guntung	Kusan Hulu
33	Karya Bersama	A g u s Purwasabana	Sari Mulya	Sungai Loban
34	Tunas Citra Dewata	I Kadek Akta Asa	Wanasari	Sungai Loban
35	Sinar Pemuda	Wagiyo, S.Pd	Sinar Bulan	Satui
36	Kiprah	Suharyanto	Pandan Sari	Karang Bintang
37	Star Visi	Mispuyanto A, Ma	Sumber Wangi	Karang Bintang
38	Gelora Muda	Pujianto	Pematang Ulin	Karang Bintang
39	Pelangi Bangsa	Mei Aki Budi Utomo	Sepakat	Mantewe
40	Karya Bakti	Eko Bimantoro	Sukamaju	Batulicin
41	Krida Tama	Taufik Hidayat	Dwi Marga Utama	Sungai Loban
42	Marga Mulya	Erik Pratama	Marga Mulya	Sungai Loban
43	Tunas Muda	Tuharno	Sari Utama	Sungai Loban
44	Tunas Bakti	Erik Serasi S	Sumber Makmur	Sungai Loban
45	Bina Muda Mandiri	Wanto	Sumber Sari	Sungai Loban
46	Berlian	Muhali	Tri Mulya	Sungai Loban

Lanjutan Tabel 4.6.12/
Continued Table 4.6.12

	Nama	Nama Pengurus	Desa	Kecamatan
	(1)	(2)	(3)	(4)
47	Karya Mandiri	Rauh Fikum	Biduri Bersujud	Sungai Loban
48	Tunas Meranti	Nurhadi	Batu Meranti	Sungai Loban
49	Tri Martani	Munifin	Tri Martani	Sungai Loban
50	Remaja Bersujud	Amirullah	Sebamban Lama	Sungai Loban
51	Karya Nusantara	Abdul Rahman	Sebamban Baru	Sungai Loban
52	Mandiri	Budi Harto	Sungai Loban	Sungai Loban
53	Damar Indah	Hariyadi	Damar Indah	Sungai Loban
54	Satria Muda	MM. Taufik Rahman	Sungai Dua Laut	Sungai Loban
55	Sari Mulya	Adi Chandra	Sari Mulya	Sungai Loban
56	Citra Dewasa	I Komang Marta	Wanasari	Sungai Loban
57	Buwana Sari	I Putu Wahyu	Karta Buana	Sungai Loban

Sumber/ Source : Dinas Sosial Kabupaten Tanah Bumbu /Social Service of Tanah Bumbu Regency

Tabel 4.6.13 Jumlah Sarana Perpustakaan Menurut Jenis Perpustakaan dan Kecamatan, 2022
Number of Libraries by Its Kind and Subdistrict, 2022

Kecamatan/ District	Perpus Desa	Perpus SD/MI*	Perpustakaan SMP/Mts*	Perpustakaan SLTA/MA*	Perpus Daerah
(1)	(2)	(3)	(4)	(5)	(6)
Kusan Hilir	6	13	6	2	2
Kusan Tengah	3	7	7	2	1
Sungai Loban	4	5	1	1	-
Satui	7	5	1	1	-
Angsana	13	3	4	2	-
Kusan Hulu	7	8	11	1	-
Kuranji	7	6	6	1	-
Teluk Kepayang	2	7	3	1	-
Batulicin	-	-	-	-	-
Karang Bintang	4	7	2		
Simpang Empat	10	4	6	1	-
Mantewe	6	6	6	-	1
Jumlah / Total	69	71	53	12	4
2021	38	105	67	19	4
2020	33	106	62	26	7
2019	46	129	46	17	7
2018	46	111	41	16	7

Sumber/ Source : Dinas Perpustakaan dan Kearsipan Kabupaten Tanah Bumbu/ Library and Archive Service of Tanah Bumbu Regency

Tabel 4.6.14 Jumlah Koleksi Buku Perpustakaan Menurut Jenis Perpustakaan dan Kecamatan, 2022
Number of Books of Library and Subdistrict, 2022

Kecamatan/ <i>District</i>	Perpus Desa	Perpustakaan SD/MI*	Perpustakaan SMP/Mts*	Perpustakaan SLTA/MA*
(1)	(2)	(3)	(4)	(5)
1 Kusan Hilir	-	-	-	-
3 Kusan Tengah	-	-	-	-
3 Sungai Loban	-	-	-	-
4 Satui	-	-	-	-
5 Angsana	-	-	-	-
6 Kusan Hulu	-	-	-	-
7 Kuranji	-	-	-	-
8 Teluk Kepayang	-	-	-	-
9 Batulicin	-	-	-	-
10 Karang Bintang	-	-	-	-
11 Simpang Empat	-	-	-	-
12 Mantewe	-	-	-	-
Jumlah / Total				
2021	27 220	338 153	331 717	45 779
2020	24 252	354 509	224 800	163 962
2019	24 970	368 054	224 800	105 874
2018	24 970	320 652	226 841	117 635

Sumber/ Source : Dinas Perpustakaan dan Kearsipan Kabupaten Tanah Bumbu/ Library and Archive Service of Tanah Bumbu Regency

Tabel 4.6.15 Jumlah Koleksi Perpustakaan Daerah Menurut Klasifikasi, 2022
Number of Collections of Regional Library by Its Classification, 2022

Klasifikasi/ <i>Classification</i>	Jumlah Judul/ <i>Total of titles</i>	Jumlah Eksemplar/ <i>Total of books</i>
(1)	(2)	(3)
000 Karya Umum	1425	2846
100 Filsafat	648	1277
200 Agama	3101	6580
300 Ilmu-ilmu Sosial	3061	6611
400 Bahasa	627	1103
500 Ilmu-ilmu Murni	1593	2606
600 Ilmu Terapan	5455	10352
700 Kesenian dan Olahraga	980	1888
800 Kesusasteraan	2057	3705
900 Sejarah dan Geografi	502	1068
F Fiksi	283	447
R Referensi	-	-
Buku-Buku Umum (Pusling)	-	-
Jumlah / Total	19 732	38 483
2021	19 488	37 422
2020	18 444	33 819
2019	20 563	46 725
2018	20 363	45 725

Sumber/ Source : Dinas Perpustakaan dan Kearsipan Kabupaten Tanah Bumbu/ Library and Archive Service of Tanah Bumbu Regency

Tabel 4.6.16 Jumlah Peminjam Buku di Perpustakaan Daerah, 2022
Tabel Number of People Who Borrow Books at Regional Library, 2022

Bulan/ Months	Pengunjung / Visitors	Peminjam Buku / Book Borrower	Jumlah Anggota / Total Member
(1)	(2)	(3)	(4)
Januari / January	5 897	135	19
Pebruari / February	9 570	142	89
Maret / March	8 873	91	29
April / April	1 020	86	19
Mei / May	1 902	72	4
Juni / June	2 739	141	23
Juli / July	2 182	120	49
Agustus / August	1 026	55	41
September / September	1 279	80	21
Oktober / October	4 091	73	16
Nopember / November	2 560	51	24
Desember / December	1 022	51	14
Jumlah / Total	42 161	1 097	348
2 0 2 1	22 981	1 300	433
2 0 2 0	14 496	934	470
2 0 1 9	62 594	1 488	503
2 0 1 8	38 831	1 721	297

Sumber / Source : Dinas Perpustakaan dan Kearsipan Kabupaten Tanah Bumbu / Library and Archive Service of Tanah Bumbu Regency

Tabel 4.6.17 Jumlah Organisasi Terdaftar di Kantor Kesbangpol Tanah Bumbu, 2022
The Number of Registered Organization at Kesbangpol, 2022

	Jenis Organisasi/ <i>Organization</i>	Jumlah Terdaftar/ <i>Registered</i>	Jumlah Aktif/ <i>Active</i>
	(1)	(2)	(3)
1	Yayasan	65	66
2	Organisasi Keagamaan	90	88
3	Organisasi Pemuda	17	15
4	Organisasi Wanita	5	5
5	LSM Lokal	17	10
6	LSM Nasional	12	8
7	LSM Asing/Internasional	0	0
8	Lembaga Adat	9	8
9	Organisasi Profesi	102	97
10	Organisasi Sosial	41	29
11	Organisasi Seni Budaya	27	25
12	Organisasi Pendidikan	8	7
13	Lembaga Bantuan Hukum	2	2
14	Organisasi Keolahragaan	10	9
15	Organisasi Bantuan Kemanusiaan	1	1
16	Kesamaan Kegiatan	2	2
17	Koperasi	1	1
18	Partai Politik	-	-

Sumber/ *Source* : Kantor Kesatuan Bangsa dan Politik Kabupaten Tanah Bumbu/ *National Unity and Politics Office of Tanah Bumbu Regency*

Tabel 4.6.18 Jumlah Nikah, Talak, Cerai, dan Rujuk Menurut Kecamatan, 2022
Number of Marriages and Divorces by Subdistrict, 2022

Kecamatan/ District	Nikah / Marriage		
	2020	2021	2022
(1)	(2)	(3)	(4)
1 Kusan Hilir	593	-	-
2 Kusan Tengah	-	-	-
3 Sungai Loban	150	-	-
4 Satui	378	-	-
5 Angsana	121	-	-
6 Kusan Hulu	157	-	-
7 Kuranji	157	-	-
8 Teluk Kepayang	-	-	-
9 Batulicin	85	-	-
10 Karang Bintang	155	-	-
11 Simpang Empat	178	-	-
12 Mantewe	389	-	-
Jumlah / Total	2,363	-	-

Lanjutan Tabel 4.6.18

Kecamatan/ District	Talok dan cerai Divorces				
	2020	2021	2022		Jumlah Total
			Cerai Talak Divorce by Talak	Cerai Gugat Divorce by Petition	
(1)	(6)	(7)	(8)	(9)	(10)
1 Kusan Hilir	98	97	13	44	57
2 Kusan Tengah ¹	-	-	1	18	19
3 Sungai Loban	43	28	8	41	49
4 Satui	84	85	36	76	112
5 Angsana	39	44	18	41	59
6 Kusan Hulu	30	32	8	12	20
7 Kuranji	15	13	5	8	13
8 Teluk Kepayang ²	-	-	6	8	14
9 Batulicin	66	59	9	40	49
10 Karang Bintang	3	37	7	31	38
11 Simpang Empat	219	191	39	141	180
12 Mantewe	68	47	9	34	43
Jumlah / Total	680	633	159	494	653

Catatan/Note: ¹ Data Kecamatan Kusan Tengah masih termasuk dalam Kecamatan Kusan Hilir/ *Data of Kusan Tengah Subdistrict is still included in Kusan Hilir Subdistrict*

² Data Kecamatan Teluk Kepayang masih termasuk dalam Kecamatan Kusan Hulu/ *Data of Teluk Kepayang Subdistrict is still included in Kusan Hulu Subdistrict*

Sumber/Source: Pengadilan Agama Batulicin/Religion Court of Batulicin

Tabel 4.6.19 Jumlah Perceraian Menurut Kecamatan dan Faktor, 2022
Tabel *Number of Divorce by District and Factor, 2022*

Kecamatan/ <i>District</i>	Zina <i>Adultery</i>	Mabuk <i>Drunk</i>	Madat <i>Drug Addict</i>	Judi <i>Gambling</i>	Meninggalkan Salah Satu Pihak <i>Split Up</i>
(1)	(2)	(3)	(4)	(5)	(6)
1 Kusan Hilir	-	-	-	-	2
2 Kusan Tengah ¹	-	-	-	-	1
3 Sungai Loban	-	-	-	-	6
4 Satui	-	-	-	-	6
5 Angsana	-	-	-	-	2
6 Kusan Hulu	-	-	-	-	3
7 Kuranji	-	-	-	-	1
8 Teluk Kepayang ²	-	-	-	-	2
9 Batulicin	-	-	-	-	6
10 Karang Bintang	-	-	-	-	2
11 Simpang Empat	-	-	-	-	15
12 Mantewe	-	-	-	-	2
Jumlah / Total	-	-	-	-	48

Lanjutan Tabel 4.6.19/
Continued Table 4.6.19

Kecamatan/ District	Dihukum Penjara Jail	Poligami Polygamy	Kekerasan Dalam Rumah Tangga Domestic Violence	Cacat Badan Disability	Perselisihan dan Pertengkaran Terus Menerus Constant Disputes and Quarrel
(1)	(7)	(8)	(9)	(10)	(11)
1 Kusan Hilir	-	-	1	-	53
2 Kusan Tengah ¹	-	-	-	-	18
3 Sungai Loban	-	-	-	-	43
4 Satui	-	-	-	-	105
5 Angsana	-	-	-	-	57
6 Kusan Hulu	-	-	-	-	17
7 Kuranji	-	-	-	-	12
8 Teluk Kepayang ²	-	-	1	-	11
9 Batulicin	1	-	-	-	42
10 Karang Bintang	-	-	-	-	36
11 Simpang Empat	1	-	-	-	164
12 Mantewe	1	1	-	-	39
Jumlah / Total	3	1	2	0	597

Lanjutan Tabel 4.6.19/
Continued Table 4.6.19

Kecamatan/ District	<i>Kawin Paksa Forced Marriage</i>	Murtad Apostate	<i>Ekonomi Economy</i>	<i>Lain-lain Others</i>	<i>Jumlah Total</i>
(1)	(7)	(8)	(9)	(10)	(11)
1 Kusan Hilir	-	-	1	-	-
2 Kusan Tengah ¹	-	-	-	-	-
3 Sungai Loban	-	-	-	-	-
4 Satui	-	-	-	-	-
5 Angsana	-	-	-	-	-
6 Kusan Hulu	-	-	-	-	-
7 Kuranji	-	-	-	-	-
8 Teluk Kepayang ²	-	-	-	-	-
9 Batulicin	-	-	-	-	-
10 Karang Bintang	-	-	-	-	-
11 Simpang Empat	-	-	-	-	-
12 Mantewe	-	-	1	-	-
Jumlah / Total	-	-	2	-	-

Catatan/Note: ¹ Data Kecamatan Kusan Tengah masih termasuk dalam Kecamatan Kusan Hilir/ *Data of Kusan Tengah Subdistrict is still included in Kusan Hilir Subdistrict*

² Data Kecamatan Teluk Kepayang masih termasuk dalam Kecamatan Kusan Hulu/ *Data of Teluk Kepayang Subdistrict is still included in Kusan Hulu Subdistrict*

Sumber/Source: Pengadilan Agama Batulicin/Religion Court of Batulicin

Tabel 4.6.20 Jumlah Kerusakan Rumah yang Diakibatkan Bencana Alam Menurut Kecamatan, 2020 dan 2022
Number of Damaged Houses Due to Natural Disaster by Subdistrict, 2020 and 2022

Kecamatan / Subdistrict	Rusak Berat <i>Severely Damaged</i>		Rusak Sedang <i>Damaged</i>	
	2021	2022	2021	2022
(1)	(2)	(3)	(4)	(5)
Kusan Hilir	3		7	
Kusan Tengah	1		3	
Sungai Loban	-		3	
Satui	4		3	
Angsana	-		-	
Kusan Hulu	2		1	
Kuranji	-		-	
Teluk Kepayang	-		-	
Batulicin	-		-	
Karang Bintang	1		-	
Simpang Empat	3		-	
Mantewe	1		-	
Tanah Bumbu	15		13	

SOCIAL AND WELFARE

Lanjutan Tabel 4.6.20/
Continued Table 4.6.20

Kecamatan / Subdistrict	Rusak Ringan Lightly Damaged		Terendam Submerged	
	2021	2022	2021	2022
(1)	(6)	(7)	(8)	(9)
Kusan Hilir	42		-	
Kusan Tengah	14		991	
Sungai Loban	-		128	
Satui	-		8 069	
Angsana	-		93	
Kusan Hulu	9		552	
Kuranji	-		-	
Teluk Kepayang	-		408	
Batulicin	-		287	
Karang Bintang	-		169	
Simpang Empat	-		18	
Mantewe	-		169	
Tanah Bumbu	73		10 884	

Sumber/Source : Badan Penanggulangan Bencana Daerah / Regional Disaster Management Agency


<https://tanahbumbukab.bps.go.id>



BAB 5

PERTANIAN, KEHUTANAN, PETERNAKAN & PERIKANAN

FARM, FOREST, POULTRY & FISHERY



<https://teahub.mukaboo.go.id>

<https://tanahbumbukab.bps.go.id>

PENJELASAN TEKNIS

1. Lahan sawah adalah lahan pertanian yang berpetak-petak dan dibatasi oleh pematang (galengan), saluran untuk menahan/ menyalurkan air, yang biasanya ditanami padi sawah tanpa memandang dari mana diperoleh atau status lahan tersebut, Lahan yang dimaksud termasuk lahan yang terdaftar di Pajak Bumi Bangunan, luran Pembangunan Daerah, lahan bengkok, lahan serobotan, lahan rawa yang ditanami padi dan lahan bekas tanaman tahunan yang telah dijadikan sawah, baik yang ditanami padi, palawija atau tanaman semusim lainnya,
2. Tegal/Kebun adalah lahan pertanian bukan sawah (lahan kering) yang ditanami tanaman semusim atau tahunan dan terpisah dengan halaman sekitar rumah serta penggunaannya tidak berpindah pindah,
3. Ladang/Huma adalah lahan pertanian bukan sawah (lahan kering) yang biasanya ditanami tanaman semusim dan penggunaannya hanya semusim atau dua musim, kemudian akan ditinggalkan bila sudah tidak subur lagi (berpindah-pindah), Kemungkinan lahan ini beberapa tahun kemudian akan dikerjakan kembali jika sudah subur,

TECHNICAL NOTES

1. *Wetland is agricultural land that separated by small dykes to resist water, where the main crop is usually wetland paddy without considering where it is got from or the status of the land, It includes the land that is registered at land income tax office, regional development contribution, 'bengkok' land, illegal ownership, swamps for rice cultivation, and annual crop land mark that has been used as rice field, which are both planted with paddy, secondary crops or the other seasonal crops,*
2. *Dry field/Garden is an dryland (unirrigated land) which is planted with seasonal or annual crops and separately from the yard around the house without shifting*
3. *Unirrigated agricultural field /Shifting cultivation land is dryland (unirrigated land) that usually is cultivated for seasonal crops and utilized only for one or two seasons, then it will be left when it is not fertile (shifting), Maybe, this land will be used again in a few years if it has been fertile,*
4. *Temporarily unused land is*

4. Lahan yang sementara tidak diusahakan adalah lahan yang biasanya diusahakan tetapi untuk sementara (lebih dari 1 (satu) tahun tetapi kurang dari atau sama dengan 2 (dua) tahun) tidak diusahakan, termasuk lahan sawah yang tidak diusahakan selama lebih dari 2 (dua) tahun,

land that is regularly used but temporarily (more than a year but less or equal than twoyears) is unused, it includes wetland that is not cultivated more than two years,
5. Data pokok tanaman pangan yang dikumpulkan adalah luas panen dan produktivitas (hasil per hektar), Produksi tanaman pangan merupakan hasil perkalian antara luas panen dengan produktivitas, Pengumpulan data luas panen dilakukan setiap bulan dengan pendekatan area kecamatan di seluruh wilayah Indonesia, Pengumpulan data produktivitas dilakukan melalui pengukuran langsung pada plot ubinan berukuran 2½ m x 2½ m, Pengumpulan data produktivitas dilakukan setiap subround (empat bulanan) pada waktu panen petani,

5. The main food crops data collected consists of harvested area and productivity (yield per hectare), Food crops production is generated by harvested area multiplied by productivity, The harvested area data is collected every month using sub Subdistrict area approach in all sub Subdistrict in Indonesia, The productivity data collection is conducted by a direct measurement in 2½m x 2½m crop cutting plot, The productivity measurement is conducted in every subround (four monthly) at the time when Estate Croppers are harvesting their crops,
6. Data produksi padi dan palawija yang disajikan adalah dalam kualitas: gabah kering giling (padi), pipilan kering (jagung), biji kering (kedelai dan kacang tanah), dan umbi basah (ubi kayu dan ubi jalar).

6. Production of paddy and secondary crops data are presented in the form of: dry unhusked rice (paddy), dry loose maize (maize), dry shells crops (soybeans and peanuts), and fresh roots (cassava and sweet potatoes).
7. Tanaman sayuran dan buah-buahan semusim

7. Seasonal vegetable and fruit plants
Seasonal vegetable plants are

adalah tanaman sumber vitamin, garam mineral dan lain-lain yang dikonsumsi dari bagian tanaman yang berupa daun, bunga, buah, dan umbinya, yang berumur kurang dari satu tahun,

Tanaman buah-buahan semusim adalah tanaman sumber vitamin, garam mineral, dan lain-lain yang dikonsumsi dari bagian tanaman yang berupa buah, berumur kurang dari satu tahun, tidak berbentuk pohon/rumpun tetapi menjalar dan berbatang lunak.

8. Tanaman buah-buahan dan sayuran tahunan

Tanaman buah-buahan tahunan adalah tanaman sumber vitamin, garam mineral, dan lain-lain yang dikonsumsi dari bagian tanaman yang berupa buah dan merupakan tanaman tahunan.

Tanaman sayuran tahunan adalah tanaman sumber vitamin, garam mineral, dan lain-lain yang dikonsumsi dari bagian tanaman yang berupa daun dan atau buah yang berumur lebih dari satu tahun.

9. Tanaman bioEstate Cropaka adalah tanaman yang bermanfaat untuk obat-obatan, kosmetik, dan kesehatan yang dikonsumsi atau digunakan dari bagian-bagian tanaman seperti daun, batang, buah, umbi (rimpang) ataupun akar.

plants which are the sources of vitamin, mineral salt, etc, consumed from the part of the plant in the form of leaf, flower, fruit, and root with the age of less than one year,

Seasonal fruit plants are plants which are the sources of vitamin, mineral salt, etc, consumed from the part of the plant in the form of fruits, These plants are creeps with the age of less than one year.

8. *Annual fruit and vegetable plants*
Annual fruit plants are plants which are the sources of vitamin, contained mineral salt, etc, consumed from the part of plant in the form of fruit and more than one year of age.

Annual vegetable plants are plants which are the sources of vitamin, contained mineral salt, etc, consumed from the part of the plant in the form of vegetable and more than one year of age.

9. *Medicinal plants are plants which are useful for medicine, It is consumed from part of the plant such as leaf, flower, fruit, tuber, and root.*

10. Tanaman hias adalah tanaman yang mempunyai nilai keindahan baik bentuk, warna daun, tajuk maupun bunganya, sering digunakan untuk penghias pekarangan dan lain sebagainya.
10. *Ornamental plants are plants which have a beauty value, either in shape, colour of leaf or crown of flower, and they are often used as a yard decorator.*
11. Luas panen tanaman hortikultura adalah luas tanaman sayuran, buah-buahan, bioEstate Cropaka, dan tanaman hias yang diambil hasilnya/dipanen pada periode pelaporan.
11. *Harvested area of horticulture is area which vegetable, fruit, medicinal and ornamental plant of crop harvested during the period of report.*
12. Luas panen untuk tanaman sayuran adalah luas tanaman yang dipanen sekaligus/habis/dibongkar dan luas tanaman yang dipanen berkali-kali (lebih dari satu kali)/belum habis. Tanaman yang dipanen sekaligus/habis/dibongkar adalah tanaman yang sehabis panen langsung dibongkar/dicabut, terdiri dari bawang merah, bawang putih, bawang daun, kentang, kol/kubis, kembang kol, petsai/sawi, wortel, lobak, dan kacang merah, Tanaman yang dipanen berkali-kali (lebih dari satu kali)/belum habis adalah tanaman yang pemanenannya lebih dari satu kali dan biasanya dibongkar apabila panen terakhir sudah tidak memadai lagi, terdiri dari: kacang panjang, cabe besar, cabe rawit, jamur, tomat, terung, buncis, ketimun, labu siam, kangkung, bayam, melon, semangka, dan blewah.
12. *Harvested area of vegetables is area of entirely plant harvested/ demolished and plant harvested several times/undemolished, Entirely plants harvested/ demolished are plants usually harvested once and demolished to be substituted by other plants, consisting of: shallots, garlic, leeks, potato, cabbage, cauli flower, mustard green, carrots, chinese radish, and red kidney beans, Plants harvested several times/ undemolished are plants usually harvested more than once and demolished in the case that the last harvest was economically not profitable. They consist of : yard long beans, chili, small chili, mushroom, tomatoes, egg plant, frech beans, cucumber, pumpkin/ chajota, swamp cabbage, spinach, melon, watermelon, and blewah.*
13. *Horticulture production is the*

13. Produksi hortikultura adalah hasil menurut bentuk produk dari setiap tanaman sayuran, buah-buahan, bioEstate Cropaka dan tanaman hias yang diambil berdasarkan luas yang dipanen/ tanaman yang menghasilkan pada bulan/triwulan laporan.
14. Data perkebunan besar dikumpulkan oleh BPS setiap bulan secara lengkap (sensus bulanan) dengan sistem surat pos. Khusus untuk tanaman kelapa, cengkeh, dan kapok, datanya diperoleh dari Direktorat Jenderal Perkebunan, Data perkebunan rakyat juga diperoleh dari Direktorat Jenderal Perkebunan,
15. Penghitungan luas tanaman perkebunan besar adalah pada keadaan akhir tahun dan tidak termasuk yang luasnya kurang dari 5 hektar,
16. Bentuk produksi perkebunan adalah; karet kering (karet), daun kering (teh dan tembakau), biji kering (kopi dan coklat), kulit kering (kayu manis dan kina), serat kering (rami), bunga kering (cengkeh), refined sugar (tebu dari perkebunan besar), gula mangkok (tebu dari perkebunan rakyat), ekivalen kopra (kopra), biji dan bunga (pala) serta minyak daun (sereh),
17. Persediaan akhir tahun produksi
- standard production quantity form of vegetable, fruit, medicinal and ornamental plant based on harvested area/the number of production plants reported monthly/quarterly,*
14. *Data on estates are collected by the BPS every month on complete basis through a mailing system. Data on coconut, clove, and kapok, as well as on smallholder plantation, are acquired from the Directorate General of Estates,*
15. *Planted areas of estates refer to condition at the end of the year, and exclude areas less than 5 hectares,*
16. *Production of estates crops are follows: dry rubber (rubber); dry leaves (tea and tobacco); dry beans (coffee and cocoa); dry bark (cassia vera and cinchona); dry fibre (rosella); dry flowers/buds (cloves); refined sugar (sugar cane from estate); cup sugar (sugar cane from smallholders); copra (copra); seeds and buds (nutmeg); and leaf oil (citronella),*
17. *The production availability of estates at the end of year is not the buffer stock,*

perkebunan besar bukan merupakan cadangan penyangga (buffer stock),

18. Data Statistik Kehutanan sebagian besar merupakan data sekunder yang bersumber dari Kementerian Kehutanan,
19. Kawasan hutan adalah wilayah tertentu yang berupa hutan, yang ditunjuk dan atau ditetapkan oleh pemerintah untuk dipertahankan keberadaannya sebagai hutan tetap. Hal ini untuk menjamin kepastian hukum mengenai status kawasan hutan, letak batas dan luas suatu wilayah tertentu yang sudah ditunjuk menjadi kawasan hutan tetap.
20. Kawasan hutan Indonesia ditetapkan oleh Menteri Kehutanan dalam bentuk Surat Keputusan Menteri Kehutanan tentang Penunjukan Kawasan Hutan dan Perairan Provinsi, Penunjukan Kawasan Hutan ini disusun berdasarkan hasil pemaduserasian antara Rencana Tata Ruang Wilayah Provinsi (RTRWP) dengan Tata Guna Hutan Kesepakatan (TGHK).
21. Penunjukan kawasan hutan mencakup pula kawasan perairan yang menjadi bagian dari Kawasan Suaka Alam (KSA) dan Kawasan Pelestarian Alam (KPA).

18. *Most of forestry statistics are secondary data obtained from the Ministry of Forestry,*

19. *Forest Area is a specific territory of forest ecosystem determined and or decided by the government as a permanent forest. Such decision is important to maintain the size of forest area and to ensure its legitimation and boundary demarcation of permanent forest.*

20. *Indonesian forest area is determined by the Minister of Forestry in the format of Ministerial Decree on the Designation of Provincial Forest Area and Inland Water, Coastal and Marine Ecosystem, The designation of Forest Area is formulated based on integrated and harmonized of Provincial Spatial Planning (RTRWP) and Forest Land Use by Concensus (TGHK),*

21. *The designation of forest area in some cases also cover inland water, coastal and marine ecosystem that may become part of Sanctuary Reserve Area (KSA) and Nature Conservation Area (KPA),*

22. Kawasan Suaka Alam (KSA) adalah kawasan dengan ciri khas tertentu, baik di darat maupun di perairan yang mempunyai fungsi pokok sebagai kawasan pengawetan keanekaragaman tumbuhan dan satwa serta ekosistemnya, yang juga berfungsi sebagai wilayah sistem penyangga kehidupan,
 23. Kawasan Pelestarian Alam (KPA) adalah kawasan dengan ciri khas tertentu, baik di darat maupun di perairan yang mempunyai fungsi pokok perlindungan sistem penyangga kehidupan, pengawetan keanekaragaman jenis tumbuhan dan satwa, serta pemanfaatan secara lestari sumber daya alam hayati dan ekosistemnya,
 24. Berdasarkan Undang-Undang No, 41 Tahun 1999 tentang Kehutanan, kawasan hutan dibagi ke dalam kelompok Hutan Konservasi, Hutan Lindung, dan Hutan Produksi,
 25. Hutan Konservasi adalah kawasan hutan dengan ciri khas tertentu, yang mempunyai fungsi pokok pengawetan keanekaragaman tumbuhan dan satwa serta ekosistemnya,
 26. Hutan Lindung adalah kawasan hutan yang mempunyai fungsi pokok sebagai perlindungan
22. *A Sanctuary Reserve Area is a specific terrestrial or aquatic area having specific criteria for preserving biodiversity plant and animal as well as ecosystem, which also serve as life support system,*
 23. *A Nature Conservation area is a specific terrestrial or aquatic area whose main function is to serve life support system and preserve diversity of plant and animal species, as well as to provide a sustainable utilization of living resources and their ecosystems,*
 24. *In accordance to the Act on Forestry No, 41/1999, forest area is categorized as Conservation Forest, Protection Forest and Production Forest,*
 25. *Conservation Forest is a forest area having specific characteristic established for the purposes of conservation of animal and plant species as well as their ecosystem,*
 26. *Protection Forest is a forest area designated to serve life support system, maintain hydrological system, prevent of flood, erosion control, seawater intrusion, and*

sistem penyangga kehidupan untuk mengatur tata air, mencegah banjir, mengendalikan erosi, mencegah intrusi air laut, dan memelihara kesuburan tanah.

27. Hutan Produksi adalah kawasan hutan yang mempunyai fungsi pokok memproduksi hasil hutan, Hutan produksi terdiri dari Hutan Produksi Tetap (HP), Hutan Produksi Terbatas (HPT), dan Hutan Produksi yang dapat dikonversi.
28. Hutan Konservasi terdiri dari: Kawasan suaka alam berupa Cagar Alam (CA) dan Suaka Margasatwa (SM); kawasan pelestarian alam berupa Taman Nasional (TN), Taman Hutan Raya (THR), dan Taman Wisata Alam (TWA); Taman Buru (TB). Taman Buru adalah kawasan hutan yang ditetapkan sebagai tempat wisata berburu.
29. Penetapan lahan kritis mengacu pada lahan yang telah sangat rusak karena kehilangan penutupan vegetasinya, sehingga kehilangan atau berkurang fungsinya sebagai penahan air, pengendali erosi, siklus hara, pengatur iklim mikro, dan retensi karbon. Berdasarkan kondisi vegetasinya, kondisi lahan dapat diklasifikasikan sebagai: sangat kritis, kritis, agak kritis, potensial kritis, dan kondisi normal.

maintain soil fertility,

27. *Production Forest is a forest area designated mainly to promote sustainable forest production, Production forest is classified as permanent production forest, limited production forest, and convertible production forest,*
28. *Conservation Forest is divided into:
Sanctuary Reserve area consists of Strict Nature Reserve and Wildlife Sanctuary,
Nature conservation area consists of National Park (TN), Grand Forest Park (THR), and Nature Recreation Park (TWA);
Game Hunting Park (TB)
Game Hunting Park is forest area devoted for game hunting recreation.*
29. *Critical land refers to a piece of land severely damaged due to lost of its vegetation cover so that its functions as water retention, erosion control, nutrient cycling, micro climate regulator and carbon retention are completely depleted, Based upon its vegetation condition, the land could be classified as : very critical, critical, slight critical, potential critical, and normal condition,*

30. Reboisasi atau rehabilitasi hutan bertujuan untuk menghutankan kembali kawasan hutan yang kritis di wilayah daerah aliran sungai (DAS) yang dilaksanakan bersama masyarakat secara partisipatif.
30. *Reforestation or forest rehabilitation is intended to rehabilitate the critical land inside forest area or watershed to improve their ecological and hydrological functions, The activities were conducted with active participation of local communities who live nearby the target area,*
31. Pemanfaatan hasil hutan kayu adalah segala bentuk usaha yang memanfaatkan dan mengusahakan hasil hutan kayu dengan tidak merusak lingkungan dan tidak mengurangi fungsi pokok hutan, Kegiatan ini hanya dapat dilaksanakan pada areal hutan yang memiliki potensi untuk dilakukan kegiatan pemanfaatan hasil hutan kayu dan dapat dilaksanakan setelah diperoleh izin usaha.
31. *Commercial utilization of timber as forest product is activities to utilize timber without destructing the environment and undermining the main functions of the forest area, Those activities could only be executed in forest area with high commercial timber value with license,*
32. Izin Usaha Pemanfaatan Hasil Hutan Kayu (IUPHHK) pada hutan alam adalah izin untuk memanfaatkan hutan produksi yang kegiatannya terdiri dari pemanenan atau penebangan, penanaman, pemeliharaan, pengamanan, pengolahan, dan pemasaran hasil hutan kayu, IUPHHK dapat diberikan kepada perorangan, koperasi, badan usaha swasta, dan BUMN/BUMD.
32. *The license to commercially utilize timber in natural forest is license to utilize production forest for which the activities consist of harvesting or felling, planting, tending, protecting, processing, and marketing, The license could be granted to individuals, cooperatives, private companies, state-owned enterprises/local government-owned enterprises.*
33. Produksi hasil hutan utama yang dihasilkan dari hutan adalah kayu bulat, Produksi kayu bulat
33. *The main product of commercial forest operation is log, The log is harvested from various sources such as natural forest granted to*

ini dihasilkan dari hutan alam melalui kegiatan perusahaan Hak Pengusahaan Hutan (HPH/IUPHHK), kegiatan ijin pemanfaatan kayu (IPK) dalam rangka pembukaan wilayah hutan, pembangunan Hutan Tanaman Industri (HTI), serta kegiatan hutan rakyat.

34. Kayu Gergajian merupakan kayu hasil konversi kayu bulat dengan menggunakan mesin gergaji, mempunyai bentuk yang teratur dengan sisi-sisi sejajar dan sudut-sudutnya siku dengan ketebalan tidak lebih dari 6 cm dan kadar air tidak lebih dari 18 persen, Kayu gergajian yang diolah langsung dari kayu bulat, wajib didukung dengan dokumen yang sah.
35. Kayu Lapis adalah panel kayu yang tersusun dari lapisan veneer dibagian luarnya, sedangkan dibagian intinya (core) bisa berupa veneer atau material lain, diikat dengan lem kemudian dipress (ditekan) sedemikian rupa sehingga menjadi panel yang kuat, Termasuk dalam artian ini adalah kayu lapis yang dilapisi lagi dengan material lain.
36. Data populasi ternak bersumber dari Direktorat Jenderal Peternakan dan Kesehatan Hewan Kementerian Pertanian, sedangkan jumlah pemotongan ternak merupakan hasil Survei

concessionaires (IUPHHK/HPH), land clearing activities (IPK), industrial forest plantation (HTI) and community forest.

34. *Sawn Timber Constitutes a sawmill product derived from logs as raw material, The product is characterized with regular forms having parallel sides at right angle to each other, thickness not more than 6 cm and moisture content not to exceed 18 percent, Sawn timber produced directly from logs must be certified by a legal document,*
35. *Plywood is wood panel consisting of layers pressed together in between veneers; the core may be veneer or some other material, bound together with glue and pressed tightly together to make a strong panel, Included to this definition is plywood covered with other materials.*
36. *Data of domestic livestock population are obtain from the Directorate General of Livestock and Animal Health Service, while data on the number of animals slaughtered are based on the quarterly survey conducted by BPS, This survey is a complete enumeration on all slaughterhouses and abattoirs in*

Laporan Pemotongan Ternak, Pengumpulan data pemotongan ternak dilakukan secara lengkap setiap triwulan di seluruh Rumah Potong Hewan (RPH) dan Tempat Pemotongan Hewan (TPH) yang ada di Indonesia

37. Data statistik perikanan merupakan data sekunder yang bersumber dari Direktorat Jenderal Perikanan Tangkap dan Direktorat Jenderal Budidaya, Statistik perikanan dibedakan atas data Perikanan Tangkap dan Perikanan Budidaya, Perikanan Tangkap diklasifikasikan atas penangkapan ikan di laut dan penangkapan ikan di perairan umum. Perikanan Budidaya diklasifikasikan atas jenis budidaya yaitu budidaya laut, tambak, kolam, karamba, jaring apung, dan sawah.
38. Rumah Tangga Perikanan Tangkap adalah rumah tangga yang melakukan kegiatan penangkapan ikan/binatang air lainnya/tanaman air dengan tujuan sebagian/seluruh hasilnya untuk dijual.
39. Rumah Tangga Perikanan Budidaya adalah rumah tangga yang melakukan kegiatan budidaya ikan/binatang air lainnya/tanaman air dengan tujuan sebagian/ seluruh hasilnya untuk dijual.vv

Indonesia.

37. *Fishery Statistics are secondary data obtained from the Directorate General of Capture Fisheries and Directorate General of Aquaculture, Fishery statistics are categorized into capture fisheries and aquaculture, Capture fisheries are further classified into marine capture fisheries and inland open water capture fisheries, Aquaculture are further classified into several types of culture: marine culture, brackish water pond, fresh water pond, cage, floating net, and fish breeding in paddy fields.*
38. *A capture fishery household is a household conducting activities in catching fishes/other aquatic animals/aquatic plants, for which the products are wholly or partly to be sold,*
39. *An aquaculture fishery household is a household conducting activities in culturing fishes/other aquatic animals/aquatic plants, for which the products are wholly or partly to be sold, different types of parameters,*

ULASAN

DESCRIPTION

5.1 Tanaman Padi dan Palawija

Kabupaten Tanah Bumbu merupakan daerah yang bercorak agraris. Karakteristik ini setidaknya dapat terlihat dari besarnya penggunaan lahan pertanian yang mencapai lebih dari 30 persen. Bahkan lebih dari 40 persen penduduk Tanah Bumbu menggantungkan nasibnya di sektor tersebut.

Kondisi pertanian Kabupaten Tanah Bumbu secara umum tidak jauh berbeda dengan karakter pertanian di kabupaten di sekitarnya, Komoditi Tanaman Padi dan palawija merupakan subsektor tanaman pangan yang menopang ketahanan pangan Kabupaten Tanah Bumbu. Produksi padi (sawah dan ladang) kabupaten ini tahun 2020 sebesar 57.145 ton GKG.

Produksi palawija Kabupaten Tanah Bumbu tahun 2020 terbesar dihasilkan dari produksi jagung yang mencapai 33.913 ton.

5.2 Tanaman Sayuran dan Buah

Di Kabupaten Tanah Bumbu selama tahun 2022, tanaman sayuran yang menyumbang produksi terbesar adalah kangkung yang mencapai 14.39 ton, Sementara itu produksi buah-buahan pada tahun yang sama, komoditi penyumbang terbesarnya adalah komoditi pisang yang mampu berproduksi hingga 22.55 ton.

5.3 Perkebunan

Di sub – sektor perkebunan, komoditi karet dan kelapa sawit merupakan primadona masyarakat Tanah Bumbu saat ini, Total produksi selama tahun 2022, ke dua komoditi

5.1 Paddy and Second Crop In Dry Season

Tanah Bumbu Regency is one of the agrarian question in the factory, These characteristics can be seen from at least the enormity of the use of agricultural land to reach more than 30 percent, Even more than 40 percent of the population in Tanah Bumbu took their fates in the sector.

Agricultural conditions Tanah Bumbu Regency is generally not much different from the character of agriculture in the Commodity crops is rice crops and food crops that sustain subsector food security Tanah Bumbu Regency, Production of rice (wet and dry land paddies) of this Regency in 2020 was 57.145 tons of rice GKG.

The largest production of second crop in dry season in 2020 was Maize, reached 33.913 tons.

5.2 Vegetable and Fruit

In Tanah Bumbu Regency during 2022, spinach commodity support the largest total production reached 14,39 tons, Meanwhile, in the same year the largest production of fruits was banana reached 27,48 tons.

5.3 Estate Crop

Nowadays, rubber and oil palm are main coomodities product of estate sub sector in Tanah Bumbu, The total of production of them were 25,040 tons crude rubber and

ini mampu menghasilkan 25.040 ton karet mentah, dan 616.562 ton tandan Buah Kelapa Sawit, Produksi Kelapa Sawit terkonsentrasi di Kecamatan Satui dan Sungai Loban, sedangkan Perkebunan Karet cukup dominan di Kecamatan Sungai Loban dan Karang Bintang.

5.4 Peternakan

Jenis ternak besar terbanyak di Kabupaten Tanah Bumbu pada tahun 2022 berupa ternak sapi yang mencapai 19.586 ekor, yang sebagian besar berada di Kecamatan Kuranji, Sedangkan jenis unggas terbesarnya berupa ternak ayam ras pedaging yang populasinya mencapai 916.789 ekor.

5.5 Perikanan

Besarnya potensi perikanan Kabupaten Tanah Bumbu menjadikan subsektor perikanan memiliki nilai yang cukup strategis dalam peta perekonomian daerah maupun antar kabupaten, Semua kecamatan di Kabupaten Tanah Bumbu minimal memiliki salah satu potensi perikanan (Perairan laut, perairan umum dan budidaya), Di tahun 2022, kecamatan yang memiliki tingkat produksi perikanan terbanyak adalah Kusan Hilir yang mampu menyumbang 15.197 Ton, Sedangkan total produksi perikanan Tanah Bumbu sendiri sebesar 51.777,13 Ton, Dari sejumlah itu, 83.55 persen di antaranya merupakan produksi perikanan laut.

616,562 tons oil palm, Satui and Sungai Loban subdistricts had a largest number of product of oil palm, Meanwhile, Karang Bintang and Sungai Loban subdistricts had a largest number of smallholder crude rubber.

5.4 Livestock

The largest number of livestock population in 2022 was cows reached 19,586 cows, Almost of them in Kuranji subdistrict, Meanwhile, the largest number of poultry population was local chicken i.e, 916,789 heads.

5.5 Fishery

The magnitude of the potential fishery Tanah Bumbu Regency makes fisheries subsector have sufficient strategic value in the map area as well as between the County economy, All subdistricts in Tanah Bumbu Regency at least have one potential fisheries (Marine Waters, Open waters and aquaculture), In 2022, which has the largest fisheries production levels is capable of donating Kusan Hilir 15.197 tons, While the total fishery production of own Tanah Bumbu 51.777,13 tons, From that amount, 83,55 percent of them are sea fisheries production.

5.1 HORTIKULTURA/HORTICULTURE

Tabel 5.1.1 Luas Panen Tanaman Sayuran Menurut Kecamatan dan Jenis Tanaman di Kabupaten Tanah Bumbu, 2022

Table *Harvested Area of Vegetables by Subdistrict and Kind of Plant in Tanah Bumbu Regency, 2022*

Kecamatan Sub District	Bawang Daun/ Scallion (kw/ qui)	Bawang Mer- ah/ Shallots (kw/ qui)	Bawang Putih/ Garlic (kw/ qui)	Bayam/ Spinach (kw/ qui)
(1)	(2)	(3)	(4)	(5)
Kusan Hilir	-	-	-	11,00
Kusan Tengah	-	1,00	-	8,00
Sungai Loban	-	-	-	7,00
Satui	6,00	-	-	6,00
Angsana	-	-	-	13,00
Kusan Hulu	-	-	-	9,00
Kuranji	-	1,00	-	12,00
Teluk Kepayang ¹	-	-	-	-
Batulicin	-	-	-	7,00
Karang Bintang	1,00	-	-	16,00
Simpang Empat	16,00	-	-	18,00
Mantewe	1,00	-	-	11,00
Tanah Bumbu	24,00	2,00	-	118,00

Lanjutan Tabel/Continued Table 5.1.1

Kecamatan Sub District	Blewah/ Blewah (kw/ qui)	Buncis/ string bean (kw/ qui)	Cabai Besar/ Chili/Big chili (kw/ qui)	Cabai Rawit/ Chili/Cayenne Pepper (kw/ qui)
(1)	(6)	(7)	(8)	(9)
Kusan Hilir	-	-	-	-
Kusan Tengah	-	-	2,00	6,00
Sungai Loban	-	5,00	4,00	11,00
Satui	-	4,00	6,00	6,00
Angsana	-	-	2,00	6,00
Kusan Hulu	-	-	-	6,00
Kuranji	-	-	-	7,00
Teluk Kepayang ¹	-	-	-	-
Batulicin	-	-	4,00	4,00
Karang Bintang	-	-	7,00	5,00
Simpang Empat	-	5,00	5,00	6,00
Mantewe	-	1,00	6,00	8,00
Tanah Bumbu	-	15,00	36,00	65,00

Lanjutan Tabel/*Continued Table* 5.1.1

Kecamatan <i>Sub District</i>	Jamur/ Mush- rooms (kg/ kg)	Kacang Merah/ Red Beans (kw/ qui)	Kacang Panjang/ Long Beans (kw/ qui)	Kangkung/ Water Spinach (kw/ qui)
(1)	(10)	(11)	(12)	(13)
Kusan Hilir	-	-	2,00	10,00
Kusan Tengah	-	-	9,00	9,00
Sungai Loban	-	-	3,00	10,00
Satui	-	-	4,00	6,00
Angsana	-	-	10,00	12,00
Kusan Hulu	-	-	3,00	12,00
Kuranji	-	-	11,00	9,00
Teluk Kepayang ¹	-	-	-	-
Batulicin	-	-	-	-
Karang Bintang	-	-	-	18,00
Simpang Empat	-	-	8,00	17,00
Mantewe	-	-	-	13,00
Tanah Bumbu	-	-	50,00	116,00

Lanjutan Tabel/Continued Table 5.1.1

Kecamatan Sub District	Kembang Kol/ Cauliflower (kw/ qui)	Kentang/ Potato (kw/ qui)	Ketimun/ Cucumber (kw/ qui)	Kubis/ Cabbage (kw/ qui)
(1)	(14)	(15)	(16)	(17)
Kusan Hilir	-	-	-	-
Kusan Tengah	-	-	8,00	-
Sungai Loban	-	-	4,00	-
Satui	-	-	5,00	-
Angsana	-	-	3,00	-
Kusan Hulu	-	-	2,00	-
Kuranji	-	-	13,00	-
Teluk Kepayang ¹	-	-	-	-
Batulicin	-	-	-	-
Karang Bintang	-	-	1,00	-
Simpang Empat	-	-	7,00	-
Mantewe	-	-	4,00	-
Tanah Bumbu	-	-	47,00	-

Lanjutan Tabel/Continued Table 5.1.1

Kecamatan Sub District	Labu Siam/ Chayote (kw/ qui)	Lobak/ Radish (kw/ qui)	Melon/ Melon (kw/ qui)	Paprika/ Bell Pepper (kw/ qui)	Petsai/Sawi/ Chinese Cab- bage/mustard green (kw/ qui)
(1)	(18)	(19)	(20)	(21)	(22)
Kusan Hilir	-	-	-	-	12,00
Kusan Tengah	-	-	-	-	9,00
Sungai Loban	-	-	2,00	-	11,00
Satui	-	-	-	-	8,00
Angsana	-	-	-	-	-
Kusan Hulu	-	-	-	-	2,00
Kuranji	-	-	-	-	12,00
Teluk Kepayang ¹	-	-	-	-	-
Batulicin	-	-	-	-	4,00
Karang Bintang	-	-	-	-	17,00
Simpang Empat	-	-	4,00	-	13,00
Mantewe	-	-	-	-	4,00
Tanah Bumbu	-	-	6,00	-	92,00

Lanjutan Tabel/Continued Table 5.1.1

Kecamatan Sub District	Semangka/ Water Melon (kw/ qui)	Stroberi/ Strawberry (kw/ qui)	Terung/ Eggplant (kw/ qui)	Tomat/ Tomato (kw/ qui)	Wortel/ Carrot (kw/ qui)
(1)	(23)	(24)	(25)	(26)	(27)
Kusan Hilir	1,00	-	-	-	-
Kusan Tengah	2,00	-	-	-	-
Sungai Loban	18,00	-	3,00	2,00	-
Satui	13,00	-	6,00	2,00	-
Angsana	-	-	8,00	9,00	-
Kusan Hulu	10,00	-	3,00	1,00	-
Kuranji	-	-	13,00	13,00	-
Teluk Kepayang ¹	-	-	-	-	-
Batulicin	-	-	4,00	4,00	-
Karang Bintang	12,00	-	1,00	1,00	-
Simpang Empat	4,00	-	7,00	9,00	-
Mantewe	5,00	-	6,00	-	-
Tanah Bumbu	65,00	-	51,00	41,00	-

Catatan/Note: - Cabai besar termasuk cabai keriting/ *big chilies includes curly chilies*
 - Jamur merupakan penjumlahan dari jamur lainnya, jamur merang, dan jamur tiram/ *mushrooms are sum of other mushroom, edible mushrooms, and oyster mushrooms*

¹ Data Kecamatan Teluk Kepayang masih termasuk dalam Kecamatan Kusan Hulu/ *Data of Teluk Kepayang Subdistrict is still included in Kusan Hulu Subdistrict*

Sumber/Source: BPS, Statistik Pertanian Hortikultura SPH-SBS/ *BPS-Statistics Indonesia, Agricultural Statistic for Horticulture SPH-SBS*

Tabel 5.1.2 Produksi Tanaman Sayuran Menurut Kecamatan dan Jenis Tanaman di Kabupaten Tanah Bumbu, 2022**Table** *Production of Vegetables by Subdistrict and Kind of Plant in Tanah Bumbu Regency, 2022*

Kecamatan Sub District	Bawang Daun/ Scallion (kw/ qui)	Bawang Mer- ah/ Shallots (kw/ qui)	Bawang Putih/ Garlic (kw/ qui)	Bayam/ Spinach (kw/ qui)
(1)	(2)	(3)	(4)	(5)
Kusan Hilir	-	-	-	12,40
Kusan Tengah	-	-	-	9,00
Sungai Loban	-	-	-	4,80
Satui	5,70	-	-	3,20
Angsana	-	-	-	20,00
Kusan Hulu	-	-	-	15,30
Kuranji	-	0,70	-	7,40
Teluk Kepayang ¹	-	-	-	-
Batulicin	-	-	-	5,60
Karang Bintang	3,50	-	-	15,60
Simpang Empat	20,30	-	-	31,90
Mantewe	1,80	4,00	-	13,10
Tanah Bumbu	31,30	4,70	-	138,30

Lanjutan Tabel/Continued Table 5.1.2

Kecamatan Sub District	Blewah/ Blewah (kw/ qui)	Buncis/ string bean (kw/ qui)	Cabai Besar/ Chili/Big chili (kw/ qui)	Cabai Rawit/ Chili/Cayenne Pepper (kw/ qui)
(1)	(6)	(7)	(8)	(9)
Kusan Hilir	-	-	-	-
Kusan Tengah	-	-	9,30	-
Sungai Loban	-	8,60	6,40	-
Satui	-	2,50	9,40	-
Angsana	-	-	3,90	-
Kusan Hulu	-	-	-	-
Kuranji	-	-	-	-
Teluk Kepayang ¹	-	-	-	-
Batulicin	-	-	9,60	-
Karang Bintang	-	-	19,80	-
Simpang Empat	-	32,70	35,40	-
Mantewe	-	1,60	11,30	-
Tanah Bumbu	-	45,40	105,10	-

Lanjutan Tabel/*Continued Table* 5.1.2

Kecamatan Sub District	Jamur/ Mush- rooms (kg/ kg)	Kacang Merah/ Red Beans (kw/ qui)	Kacang Panjang/ Long Beans (kw/ qui)	Kangkung/ Water Spinach (kw/ qui)
(1)	(10)	(11)	(12)	(13)
Kusan Hilir	-	-	4,20	12,00
Kusan Tengah	-	-	-	10,80
Sungai Loban	-	-	11,00	6,60
Satui	-	-	9,90	3,50
Angsana	-	-	11,00	14,40
Kusan Hulu	-	-	6,50	23,30
Kuranji	-	-	21,00	8,10
Teluk Kepayang ¹	-	-	-	-
Batulicin	-	-	-	-
Karang Bintang	-	-	-	20,20
Simpang Empat	-	-	37,10	30,40
Mantewe	-	-	18,40	14,60
Tanah Bumbu	-	-	119,10	143,90

Lanjutan Tabel/Continued Table 5.1.2

Kecamatan Sub District	Kembang Kol/ Cauliflower (kw/ qui)	Kentang/ Potato (kw/ qui)	Ketimun/ Cucumber (kw/ qui)	Kubis/ Cabbage (kw/ qui)
(1)	(14)	(15)	(16)	(17)
Kusan Hilir	-	-	-	-
Kusan Tengah	-	-	12,80	-
Sungai Loban	-	-	13,70	-
Satui	-	-	9,00	-
Angsana	-	-	4,80	-
Kusan Hulu	-	-	10,00	-
Kuranji	-	-	24,80	-
Teluk Kepayang ¹	-	-	-	-
Batulicin	-	-	-	-
Karang Bintang	-	-	3,00	-
Simpang Empat	-	-	41,00	-
Mantewe	-	-	6,90	-
Tanah Bumbu	-	-	126,00	-

Lanjutan Tabel/*Continued Table* 5.1.2

Kecamatan <i>Sub District</i>	Labu Siam/ Chayote (kw/ qui)	Lobak/ Radish (kw/ qui)	Melon/ Melon (kw/ qui)	Paprika/ Bell Pepper (kw/ qui)	Petsai/Sawi/ Chinese Cab- bage/mustard green (kw/ qui)
(1)	(18)	(19)	(20)	(21)	(22)
Kusan Hilir	-	-	-	-	9,20
Kusan Tengah	-	-	-	-	8,20
Sungai Loban	-	-	4,60	-	6,70
Satui	-	-	-	-	3,20
Angsana	-	-	-	-	-
Kusan Hulu	-	-	-	-	6,10
Kuranji	-	-	-	-	7,90
Teluk Kepayang ¹	-	-	-	-	-
Batulicin	-	-	-	-	4,40
Karang Bintang	-	-	-	-	11,80
Simpang Empat	-	-	8,40	-	18,80
Mantewe	-	-	-	-	3,50
Tanah Bumbu	-	-	13,00	-	79,80

Lanjutan Tabel/Continued Table 5.1.2

Kecamatan Sub District	Semangka/ Water Melon (kw/ qui)	Stroberi/ Strawberry (kw/ qui)	Terung/ Eggplant (kw/ qui)	Tomat/ Tomato (kw/ qui)	Wortel/ Carrot (kw/ qui)
(1)	(23)	(24)	(25)	(26)	(27)
Kusan Hilir	4,60	-	-	-	-
Kusan Tengah	8,80	-	-	-	-
Sungai Loban	83,30	-	9,90	9,70	-
Satui	56,20	-	17,90	1,50	-
Angsana	-	-	13,50	19,40	-
Kusan Hulu	63,70	-	14,60	3,10	-
Kuranji	-	-	27,80	25,10	-
Teluk Kepayang ¹	-	-	-	-	-
Batulicin	-	-	21,00	23,50	-
Karang Bintang	39,40	-	5,30	2,90	-
Simpang Empat	12,50	-	38,70	39,80	-
Mantewe	6,30	-	11,80	-	-
Tanah Bumbu	274,80	-	160,50	125,00	-

Catatan/Note: - Cabai besar termasuk cabai keriting/ *big chilies includes curly chilies*
 - Jamur merupakan penjumlahan dari jamur lainnya, jamur merang, dan jamur tiram/ *mushrooms are sum of other mushroom, edible mushrooms, and oyster mushrooms*

¹ Data Kecamatan Teluk Kepayang masih termasuk dalam Kecamatan Kusan Hulu/ *Data of Teluk Kepayang Subdistrict is still included in Kusan Hulu Subdistrict*

Sumber/Source: BPS, Statistik Pertanian Hortikultura SPH-SBS/ *BPS-Statistics Indonesia, Agricultural Statistic for Horticulture SPH-SBS*

Tabel 5.1.3 Luas Panen Tanaman Sayuran dan Buah–Buahan Semusim Menurut Jenis Tanaman di Kabupaten Tanah Bumbu, 2022**Table** *Harvested Area of Seasonal Vegetables and Fruits by Kind of Plant in Tanah Bumbu Regency, 2022*

Jenis Tanaman Kind of Plants	Satuan Unit	Tanaman Sayuran dan Buah– Buahan Semusim/ Seasonal Vegetables and Fruits
(1)	(2)	(3)
Bawang Merah/ <i>Shallots</i>	ha	2
Bawang Putih/ <i>Garlic</i>	ha	-
Bayam/ <i>Spinach</i>	ha	118
Blewah/ <i>Blewah</i>	ha	-
Buncis/ string bean	ha	15
Cabai Besar/ Chili/Big chili	ha	36
Cabai Rawit/ Chili/Cayenne Pepper	ha	65
Jamur/ Mushrooms	m2	-
Kacang Merah/ Red Beans	ha	-
Kacang Panjang/ Long Beans	ha	50
Kangkung/ Water Spinach	ha	116
Kembang Kol/ Cauliflower	ha	-
Kentang/ Potato	ha	-
Ketimun/ Cucumber	ha	47
Kubis/ Cabbage	ha	-
Labu Siam/ Chayote	ha	-
Lobak/ Radish	ha	-
Melon/ Melon	ha	6
Paprika/ Bell Pepper	ha	-
Petsai/Sawi/ Chinese Cabbage/mustard green	ha	92
Semangka/ Watermelon	ha	65
Stroberi/ Strawberry	ha	-
Terung/ Eggplant	ha	51
Tomat/ Tomato	ha	41
Wortel/ Carrot	ha	-

Catatan/Note: - Cabai besar termasuk cabai keriting/ *big chilies includes curly chilies*
 - Jamur merupakan penjumlahan dari jamur lainnya, jamur merang, dan jamur tiram/ *mushrooms are sum of other mushroom, edible mushrooms, and oyster mushrooms*

Sumber/Source: BPS, Statistik Pertanian Hortikultura SPH-SBS/BPS-Statistics Indonesia, *Agricultural Statistic for Horticulture*

Tabel 5.1.4 Produksi Tanaman Sayuran dan Buah–Buahan Semusim Menurut Jenis Tanaman di Kabupaten Tanah Bumbu, 2022

Table *Production of Seasonal Vegetables and Fruits by Kind of Plant in Tanah Bumbu Regency, 2022*

Jenis Tanaman Kind of Plants	Satuan Unit	Tanaman Sayuran dan Buah–Buahan Semusim/ Seasonal Vegetables and Fruits
(1)	(2)	(3)
Bawang Daun/ Scallion	kw/ qui	31,3
Bawang Merah/ Shallots	kw/ qui	138,3
Bawang Putih/ Garlic	kw/ qui	-
Bayam/ Spinach	kw/ qui	45,4
Blewah/ Blewah	kw/ qui	-
Buncis/ string bean	kw/ qui	105,1
Cabai Besar/ Chili/Big chili	kw/ qui	180,6
Cabai Rawit/ Chili/Cayenne Pepper	kw/ qui	-
Jamur/ Mushrooms	kg	119,1
Kacang Merah/ Red Beans	kw/ qui	-
Kacang Panjang/ Long Beans	kw/ qui	143,9
Kangkung/ Water Spinach	kw/ qui	126
Kembang Kol/ Cauliflower	kw/ qui	-
Kentang/ Potato	kw/ qui	-
Ketimun/ Cucumber	kw/ qui	126
Kubis/ Cabbage	kw/ qui	-
Labu Siam/ Chayote	kw/ qui	-
Lobak/ Radish	kw/ qui	-
Melon/ Melon	kw/ qui	12,9
Paprika/ Bell Pepper	kw/ qui	-
Petsai/Sawi/ Chinese Cabbage/mustard green	kw/ qui	79,8
Semangka/ Watermelon	kw/ qui	274,8
Stroberi/ Strawberry	kw/ qui	-
Terung/ Eggplant	kw/ qui	160,5
Tomat/ Tomato	kw/ qui	125
Wortel/ Carrot	kw/ qui	-

Catatan/Note: - Cabai besar termasuk cabai keriting/ *big chilies includes curly chilies*
 - Jamur merupakan penjumlahan dari jamur lainnya, jamur merang, dan jamur tiram/ *mushrooms are sum of other mushroom, edible mushrooms, and oyster mushrooms*

Sumber/Source: BPS, Statistik Pertanian Hortikultura SPH-SBS/BPS-Statistics Indonesia, Agricultural Statistic for Horticulture

Tabel 5.1.5 Luas Panen Tanaman Biofarmaka Menurut Kecamatan dan Jenis Tanaman di Kabupaten Tanah Bumbu, 2022
Table *Harvested Area of Medicinal Plants by Subdistrict and Kind of Plant in Tanah Bumbu Regency, 2022*

Kecamatan <i>Sub District</i>	Dlingo/Dringo/ Calamus (m2/ m2)	Jahe/ Ginger (m2/ m2)	Kapulaga/ Java Cardamom (m2/ m2)
(1)	(2)	(3)	(4)
Kusan Hilir	-	-	-
Kusan Tengah	-	-	-
Sungai Loban	-	-	-
Satui	-	90,00	-
Angsana	-	-	-
Kusan Hulu	-	5 000,00	-
Kuranji	-	200,00	-
Teluk Kepayang ¹	-	-	-
Batulicin	-	-	-
Karang Bintang	-	11,00	-
Simpang Empat	-	-	-
Mantewe	-	5,00	-
Tanah Bumbu	-	5 306,00	-

Lanjutan Tabel/Continued Table 5.1.5

Kecamatan Sub District	Keji Beling/ Verbenaceae (m2/ m2)	Kencur/ East Indian Galangal (m2/ m2)	Kunyit/ Tur- meric (m2/ m2)	Laos/Lengkuas/ Galanga (m2/ m2)
(1)	(5)	(6)	(7)	(8)
Kusan Hilir	-	-	-	-
Kusan Tengah	-	-	-	-
Sungai Loban	-	-	-	-
Satui	-	3,00	30,00	45,00
Angsana	-	-	-	-
Kusan Hulu	-	250,00	-	-
Kuranji	-	100,00	100,00	100,00
Teluk Kepayang ¹	-	-	-	-
Batulicin	-	-	-	-
Karang Bintang	-	6,00	20,00	9,00
Simpang Empat	-	-	-	-
Mantewe	-	-	5,00	-
Tanah Bumbu	-	359,00	155,00	154,00

Lanjutan Tabel/*Continued Table* 5.1.5

Kecamatan Sub District	Lempuyang/ <i>Zingiber Aromaticum</i> (m ² / m ²)	Lidah Buaya/ <i>Aloevera</i> (m ² / m ²)	Mahkota Dewa/ <i>Phaleria Macrocarpa</i> (pohon/ tree)	Mengkudu/ <i>Pace/ Indian Mulberry</i> (pohon/ tree)
(1)	(9)	(10)	(11)	(12)
Kusan Hilir	-	-	-	-
Kusan Tengah	-	-	-	-
Sungai Loban	-	-	-	-
Satui	-	-	-	-
Angsana	-	-	-	-
Kusan Hulu	-	-	-	-
Kuranji	-	-	-	-
Teluk Kepayang ¹	-	-	-	-
Batulicin	-	-	-	-
Karang Bintang	-	-	-	-
Simpang Empat	-	-	-	-
Mantewe	-	-	-	-
Tanah Bumbu	-	-	-	-

Lanjutan Tabel/*Continued Table* 5.1.5

Kecamatan <i>Sub District</i>	Sambiloto/ King of Bitter (m ² / m ²)	Temuireng/ Black Turmeric (m ² / m ²)	Temukunci/ Chinese Keys (m ² / m ²)	Temulawak/ Java Turmeric (m ² / m ²)
(1)	(26)	(27)	(28)	(29)
Kusan Hilir	-	-	-	-
Kusan Tengah	-	-	-	-
Sungai Loban	-	-	-	-
Satui	-	-	-	-
Angsana	-	-	-	-
Kusan Hulu	-	-	-	-
Kuranji	-	-	-	-
Teluk Kepayang ¹	-	-	-	-
Batulicin	-	-	-	-
Karang Bintang	-	-	-	-
Simpang Empat	-	-	-	-
Mantewe	-	-	-	-
Tanah Bumbu	-	-	-	-

Catatan/Note: ¹ Data Kecamatan Teluk Kepayang masih termasuk dalam Kecamatan Kusan Hulu/ *Data of Teluk Kepayang Subdistrict is still included in Kusan Hulu Subdistrict*

Sumber/Source: BPS, Statistik Pertanian Hortikultura SPH-SBS/*BPS-Statistics Indonesia, Agricultural Statistic for Horticulture SPH-SBS*

Tabel 5.1.6 Produksi Tanaman Biofarmaka Menurut Kecamatan dan Jenis Tanaman di Kabupaten Tanah Bumbu, 2022**Table** *Production of Medicinal Plants by Subdistrict and Kind of Plant in Tanah Bumbu Regency, 2022*

Kecamatan <i>Sub District</i>	Dlingo/Dringo/ Calamus (m2/ m2)	Jahe/ Ginger (m2/ m2)	Kapulaga/ Java Cardamom (m2/ m2)
(1)	(2)	(3)	(4)
Kusan Hilir	-	-	-
Kusan Tengah	-	-	-
Sungai Loban	-	-	-
Satui	-	142,00	-
Angsana	-	-	-
Kusan Hulu	-	3 500,00	-
Kuranji	-	175,00	-
Teluk Kepayang ¹	-	-	-
Batulicin	-	-	-
Karang Bintang	-	26,00	-
Simpang Empat	-	-	-
Mantewe	-	18,00	-
Tanah Bumbu	-	3 861,00	-

Lanjutan Tabel/Continued Table 5.1.6

Kecamatan Sub District	Keji Beling/ Verbenaceae (m2/ m2)	Kencur/ East Indian Galangal (m2/ m2)	Kunyit/ Tur- meric (m2/ m2)	Laos/Lengkuas/ Galanga (m2/ m2)
(1)	(5)	(6)	(7)	(8)
Kusan Hilir	-	-	-	-
Kusan Tengah	-	-	-	-
Sungai Loban	-	-	-	-
Satui	-	8,00	50,00	87,00
Angsana	-	-	-	-
Kusan Hulu	-	185,00	-	-
Kuranji	-	90,00	91,00	96,00
Teluk Kepayang ¹	-	-	-	-
Batulicin	-	-	-	-
Karang Bintang	-	9,00	30,00	18,00
Simpang Empat	-	-	-	-
Mantewe	-	-	18,00	-
Tanah Bumbu	-	292,00	189,00	201,00

Lanjutan Tabel/*Continued Table* 5.1.6

Kecamatan <i>Sub District</i>	Lempuyang/ <i>Zingiber Aromaticum</i> (m ² / m ²)	Lidah Buaya/ <i>Aloevera</i> (m ² / m ²)	Mahkota Dewa/ <i>Phaleria Macrocarpa</i> (pohon/ tree)	Mengkudu/ <i>Pace/ Indian Mulberry</i> (pohon/ tree)
(1)	(9)	(10)	(11)	(12)
Kusan Hilir	-	-	-	-
Kusan Tengah	-	-	-	-
Sungai Loban	-	-	-	-
Satui	-	-	-	-
Angsana	-	-	-	-
Kusan Hulu	-	-	-	-
Kuranji	-	-	-	-
Teluk Kepayang ¹	-	-	-	-
Batulicin	-	-	-	-
Karang Bintang	-	-	-	-
Simpang Empat	-	-	-	-
Mantewe	-	-	-	-
Tanah Bumbu	-	-	-	-

Lanjutan Tabel/Continued Table 5.1.6

Kecamatan Sub District	Sambiloto/ King of Bitter (m2/ m2)	Temuireng/ Black Turmeric (m2/ m2)	Temukunci/ Chinese Keys (m2/ m2)	Temulawak/ Java Turmeric (m2/ m2)
(1)	(26)	(27)	(28)	(29)
Kusan Hilir	-	-	-	-
Kusan Tengah	-	-	-	-
Sungai Loban	-	-	-	-
Satui	-	-	-	-
Angsana	-	-	-	-
Kusan Hulu	-	-	-	-
Kuranji	-	-	-	-
Teluk Kepayang ¹	-	-	-	-
Batulicin	-	-	-	-
Karang Bintang	-	-	-	-
Simpang Empat	-	-	-	-
Mantewe	-	-	-	-
Tanah Bumbu	-	-	-	-

Catatan/Note: ¹ Data Kecamatan Teluk Kepayang masih termasuk dalam Kecamatan Kusan Hulu/ Data of Teluk Kepayang Subdistrict is still included in Kusan Hulu Subdistrict

Sumber/Source: BPS, Statistik Pertanian Hortikultura SPH-SBS/BPS-Statistics Indonesia, Agricultural Statistic for Horticulture SPH-SBS

Tabel 5.1.7 Luas Panen Tanaman Biofarmaka Menurut Jenis Tanaman di Kabupaten Tanah Bumbu, 2022
Table *Harvested Area of Medicinal Plants by Kind of Plant in Tanah Bumbu Regency, 2022*

Jenis Tanaman <i>Kind of Plants</i>	Satuan <i>Unit</i>	Tanaman Biofarmaka/ <i>Medicinal Plants</i>
(1)	(2)	(3)
<i>Dlingo/Dringo/ Calamus</i>	m2	-
<i>Jahe/ Ginger</i>	m2	5 306,00
<i>Kapulaga/ Java Cardamom</i>	m2	-
<i>Keji Beling/ Verbenaceae</i>	m2	-
<i>Kencur/ East Indian Galangal</i>	m2	359,00
<i>Kunyit/ Turmeric</i>	m2	115,00
<i>Laos/Lengkuas/ Galanga</i>	m2	154,00
<i>Lempuyang/ Zingiber Aromaticum</i>	m2	-
<i>Lidah Buaya/ Aloevera</i>	m2	-
<i>Mahkota Dewa/ Phaleria Macrocarpa</i>	pohon/ tree	-
<i>Mengkudu/Pace/ Indian Mulberry</i>	pohon/ tree	-
<i>Sambiloto/ King of Bitter</i>	m2	-
<i>Temuireng/ Black Turmeric</i>	m2	-
<i>Temukunci/ Chinese Keys</i>	m2	-
<i>Temulawak/ Java Turmeric</i>	m2	-

Sumber/Source: BPS, Statistik Pertanian Hortikultura SPH-SBS/BPS-Statistics Indonesia, *Agricultural Statistic for Horticulture SPH-SBS*

Tabel 5.1.8 Produksi Tanaman Biofarmaka Menurut Jenis Tanaman di Kabupaten Tanah Bumbu, 2022
Table Production of Medicinal Plants by Kind of Plant in Tanah Bumbu Regency, 2022

Jenis Tanaman <i>Kind of Plants</i>	Satuan <i>Unit</i>	Tanaman Biofarmaka/ <i>Medicinal Plants</i>
(1)	(2)	(3)
<i>Dlingo/Dringo/ Calamus</i>	m2	-
<i>Jahe/ Ginger</i>	m2	3 861,00
<i>Kapulaga/ Java Cardamom</i>	m2	-
<i>Keji Beling/ Verbenaceae</i>	m2	-
<i>Kencur/ East Indian Galangal</i>	m2	292,00
<i>Kunyit/ Turmeric</i>	m2	189,00
<i>Laos/Lengkuas/ Galanga</i>	m2	201,00
<i>Lempuyang/ Zingiber Aromaticum</i>	m2	-
<i>Lidah Buaya/ Aloevera</i>	m2	-
<i>Mahkota Dewa/ Phaleria Macrocarpa</i>	pohon/ tree	-
<i>Mengkudu/Pace/ Indian Mulberry</i>	pohon/ tree	-
<i>Sambiloto/ King of Bitter</i>	m2	-
<i>Temuireng/ Black Turmeric</i>	m2	-
<i>Temukunci/ Chinese Keys</i>	m2	-
<i>Temulawak/ Java Turmeric</i>	m2	-

Sumber/Source: BPS, Statistik Pertanian Hortikultura SPH-SBS/BPS-Statistics Indonesia, Agricultural Statistic for Horticulture SPH-SBS

Tabel 5.1.9 Luas Panen Tanaman Hias Menurut Kecamatan dan Jenis Tanaman di Kabupaten Tanah Bumbu, 2022
Table *Harvested Area of Ornamental Plants by Subdistrict and Kind of Plant in Tanah Bumbu Regency, 2022*

Kecamatan <i>Sub District</i>	Anggrek/ Orchid (m ² / m ²)	Anthurium Bunga/ Flamingo Lily Flower (m ² / m ²)	Anthurium Daun/ Anthurium (m ² / m ²)
(1)	(2)	(3)	(4)
Kusan Hilir
Kusan Tengah
Sungai Loban
Satui
Angsana
Kusan Hulu
Kuranji
Teluk Kepayang ¹
Batulicin
Karang Bintang
Simpang Empat
Mantewe
Tanah Bumbu

Lanjutan Tabel/*Continued Table 5.1.9*

Kecamatan <i>Sub District</i>	Anyelir/ Car- nation (m2/ m2)	Balanceng/ Dieffenbacia (m2/ m2)	Dracaena/ Dracaena (m2/ m2)	Euphorbia/ Euphorbia (m2/ m2)
(1)	(5)	(6)	(7)	(8)
Kusan Hilir
Kusan Tengah
Sungai Loban
Satui
Angsana
Kusan Hulu
Kuranji
Teluk Kepayang ¹
Batulicin
Karang Bintang
Simpang Empat
Mantewe
Tanah Bumbu

Lanjutan Tabel/*Continued Table* 5.1.9

Kecamatan <i>Sub District</i>	Gladiol/ Gladiol (m ² / m ²)	Hanjuang/ Cordyline (m ² / m ²)	Herbras/ Ger- bera (m ² / m ²)	Kamboja Je- pang/ Adenium (m ² / m ²)
(1)	(9)	(10)	(11)	(12)
Kusan Hilir
Kusan Tengah
Sungai Loban
Satui
Angsana
Kusan Hulu
Kuranji
Teluk Kepayang ¹
Batulicin
Karang Bintang
Simpang Empat
Mantewe
Tanah Bumbu

Lanjutan Tabel/Continued Table 5.1.9

Kecamatan Sub District	Keladi Hias/ Caladium (m2/ m2)	Krisan/ Chry- santemum (m2/ m2)	Mawar/ Rose (m2/ m2)	Melati/ Jasmine (m2/ m2)
(1)	(13)	(14)	(15)	(16)
Kusan Hilir
Kusan Tengah
Sungai Loban
Satui
Angsana
Kusan Hulu
Kuranji
Teluk Kepayang ¹
Batulicin
Karang Bintang
Simpang Empat
Mantewe
Tanah Bumbu

Lanjutan Tabel/*Continued Table* 5.1.9

Kecamatan <i>Sub District</i>	Monstera/ Monstera (m ² / m ²)	Pakis/ Leather Leaf Fern (m ² / m ²)	Palem/ Palm (pohon/ tree)	Pedang-Pedan- gan/ Sansevieria (m ² / m ²)
(1)	(17)	(18)	(19)	(20)
Kusan Hilir
Kusan Tengah
Sungai Loban
Satui
Angsana
Kusan Hulu
Kuranji
Teluk Kepayang ¹
Batulicin
Karang Bintang
Simpang Empat
Mantewe
Tanah Bumbu

Lanjutan Tabel/Continued Table 5.1.9

Kecamatan Sub District	Philodendron/ Philodendron (m ² / m ²)	Pisang- Pisangan/ Heliconia (m ² / m ²)	Sedap Malam/ Tuberose (m ² / m ²)	Soka/ Ixora (m ² / m ²)	Sri Rejeki/ Aglaonema (m ² / m ²)
(1)	(21)	(22)	(23)	(24)	(25)
Kusan Hilir
Kusan Tengah
Sungai Loban
Satui
Angsana
Kusan Hulu
Kuranji
Teluk Kepayang ¹
Batulicin
Karang Bintang
Simpang Empat
Mantewe
Tanah Bumbu

Catatan/Note: - Anggrek hanya mencakup anggrek potong/ just includes cut flower

¹ Data Kecamatan Teluk Kepayang masih termasuk dalam Kecamatan Kusan Hulu/ Data of Teluk Kepayang Subdistrict is still included in Kusan Hulu Subdistrict

Sumber/Source: BPS, Statistik Pertanian Hortikultura SPH-SBS/BPS-Statistics Indonesia, Agricultural Statistic for Horticulture SPH-SBS

Tabel 5.1.10 Produksi Tanaman Hias Menurut Kecamatan dan Jenis Tanaman di Kabupaten Tanah Bumbu, 2022

Table *Production of Ornamental Plants by Subdistrict and Kind of Plant in Tanah Bumbu Regency, 2022*

Kecamatan Sub District	Anggrek/ Orchid (m2/ m2)	Anthurium Bunga/ Flamingo Lily Flower (m2/ m2)	Anthurium Daun/ Anthurium (m2/ m2)
(1)	(2)	(3)	(4)
Kusan Hilir
Kusan Tengah
Sungai Loban
Satui
Angsana
Kusan Hulu
Kuranji
Teluk Kepayang ¹
Batulicin
Karang Bintang
Simpang Empat
Mantewe
Tanah Bumbu

Lanjutan Tabel/*Continued Table* 5.1.10

Kecamatan <i>Sub District</i>	Anyelir/ Car- nation (m2/ m2)	Balanceng/ Dieffenbacia (m2/ m2)	Dracaena/ Dracaena (m2/ m2)	Euphorbia/ Euphorbia (m2/ m2)
(1)	(5)	(6)	(7)	(8)
Kusan Hilir
Kusan Tengah
Sungai Loban
Satui
Angsana
Kusan Hulu
Kuranji
Teluk Kepayang ¹
Batulicin
Karang Bintang
Simpang Empat
Mantewe
Tanah Bumbu

Lanjutan Tabel/*Continued Table* 5.1.10

Kecamatan <i>Sub District</i>	Gladiol/ Gladiol (m ² / m ²)	Hanjuang/ Cordyline (m ² / m ²)	Herbras/ Ger- bera (m ² / m ²)	Kamboja Je- pang/ Adenium (m ² / m ²)
(1)	(9)	(10)	(11)	(12)
Kusan Hilir
Kusan Tengah
Sungai Loban
Satui
Angsana
Kusan Hulu
Kuranji
Teluk Kepayang ¹
Batulicin
Karang Bintang
Simpang Empat
Mantewe
Tanah Bumbu

Lanjutan Tabel/*Continued Table* 5.1.10

Kecamatan <i>Sub District</i>	Keladi Hias/ Caladium (m ² / m ²)	Krisan/ Chry- santemum (m ² / m ²)	Mawar/ Rose (m ² / m ²)	Melati/ Jasmine (m ² / m ²)
(1)	(13)	(14)	(15)	(16)
Kusan Hilir
Kusan Tengah
Sungai Loban
Satui
Angsana
Kusan Hulu
Kuranji
Teluk Kepayang ¹
Batulicin
Karang Bintang
Simpang Empat
Mantewe
Tanah Bumbu

Lanjutan Tabel/*Continued Table* 5.1.10

Kecamatan <i>Sub District</i>	Monstera/ Monstera (m2/ m2)	Pakis/ Leather Leaf Fern (m2/ m2)	Palem/ Palm (pohon/ tree)	Pedang-Pedan- gan/ Sansevieria (m2/ m2)
(1)	(17)	(18)	(19)	(20)
Kusan Hilir
Kusan Tengah
Sungai Loban
Satui
Angsana
Kusan Hulu
Kuranji
Teluk Kepayang ¹
Batulicin
Karang Bintang
Simpang Empat
Mantewe
Tanah Bumbu

Lanjutan Tabel/Continued Table 5.1.10

Kecamatan Sub District		Pisang- Pisangan/ Heliconia (m ² / m ²)	Sedap Malam/ Tuberose (m ² / m ²)	Soka/ Ixora (m ² / m ²)	Sri Rejeki/ Aglaonema (m ² / m ²)
(1)	(21)	(22)	(23)	(24)	(25)
Kusan Hilir
Kusan Tengah
Sungai Loban
Satui
Angsana
Kusan Hulu
Kuranji
Teluk Kepayang ¹
Batulicin
Karang Bintang
Simpang Empat
Mantewe
Tanah Bumbu

Catatan/Note: - Angrek hanya mencakup angrek potong/ just includes cut flower

¹ Data Kecamatan Teluk Kepayang masih termasuk dalam Kecamatan Kusan Hulu/ Data of Teluk Kepayang Subdistrict is still included in Kusan Hulu Subdistrict

Sumber/Source: BPS, Statistik Pertanian Hortikultura SPH-SBS/BPS-Statistics Indonesia, Agricultural Statistic for Horticulture SPH-SBS

Tabel 5.1.11 Luas Panen Tanaman Hias Menurut Jenis Tanaman di Kabupaten Tanah Bumbu, 2022
Table *Harvested Area of Ornamental Plants by Kind of Plant in Tanah Bumbu Regency, 2022*

Jenis Tanaman Kind of Plants	Satuan Unit	Tanaman Hias/ <i>Ornamental Plants</i>
(1)	(2)	(3)
Anggrek/ Orchid	m2	...
Anthurium Bunga/ Flamingo Lily Flower	m2	...
Anthurium Daun/ Anthurium	m2	...
Anyelir/ Carnation	m2	...
Balanceng/ Dieffenbacia	m2	...
Dracaena/ Dracaena	m2	...
Euphorbia/ Euphorbia	m2	...
Gladiol/ Gladiol	m2	...
Hanjuang/ Cordyline	m2	...
Herbras/ Gerbera	m2	...
Kamboja Jepang/ Adenium	m2	...
Keladi Hias/ Caladium	m2	...
Krisan/ Chrysantemum	m2	...
Mawar/ Rose	m2	...
Melati/ Jasmine	m2	...
Monstera/ Monstera	m2	...
Pakis/ Leather Leaf Fern	m2	...
Palem/ Palm	pohon/ tree	...
Pedang-Pedangan/ Sansevieria	m2	...
Philodendron/ Philodendron	m2	...
Pisang-Pisangan/ Heliconia	m2	...
Sedap Malam/ Tuberose	m2	...
Soka/ Ixora	m2	...
Sri Rejeki/ Aglaonema	m2	...

Catatan/Note: - Anggrek hanya mencakup anggrek potong/ *Just includes cut flower*

Sumber/Source: BPS, Statistik Pertanian Hortikultura SPH-SBS/BPS-Statistics Indonesia, *Agricultural Statistic for Horticulture SPH-SBS*

Tabel 5.1.12 Produksi Tanaman Hias Menurut Jenis Tanaman di Kabupaten Tanah Bumbu, 2022
Table Production of Ornamental Plants by Kind of Plant in Tanah Bumbu Regency, 2022

Jenis Tanaman Kind of Plants	Satuan Unit	Tanaman Hias/ Ornamental Plants
(1)	(2)	(3)
Anggrek/ Orchid	m2	...
Anthurium Bunga/ Flamingo Lily Flower	m2	...
Anthurium Daun/ Anthurium	m2	...
Anyelir/ Carnation	m2	...
Balanceng/ Dieffenbacia	m2	...
Dracaena/ Dracaena	m2	...
Euphorbia/ Euphorbia	m2	...
Gladiol/ Gladiol	m2	...
Hanjuang/ Cordyline	m2	...
Herbras/ Gerbera	m2	...
Kamboja Jepang/ Adenium	m2	...
Keladi Hias/ Caladium	m2	...
Krisan/ Chrysantemum	m2	...
Mawar/ Rose	m2	...
Melati/ Jasmine	m2	...
Monstera/ Monstera	m2	...
Pakis/ Leather Leaf Fern	m2	...
Palem/ Palm	pohon/ tree	...
Pedang-Pedangan/ Sansevieria	m2	...
Philodendron/ Philodendron	m2	...
Pisang-Pisangan/ Heliconia	m2	...
Sedap Malam/ Tuberose	m2	...
Soka/ Ixora	m2	...
Sri Rejeki/ Aglaonema	m2	...

Catatan/Note: - Anggrek hanya mencakup anggrek potong/ Just includes cut flower

Sumber/Source: BPS, Statistik Pertanian Hortikultura SPH/BPS-Statistics Indonesia, Agricultural Statistic for Horticulture SPH

Tabel 5.1.13 Produksi Buah-buahan Menurut Jenis Tanaman Menurut Kecamatan di Kabupaten Tanah Bumbu, 2022*

Table *Production of Fruits by Kind of Plant by Subdistrict in Tanah Bumbu Regency, 2022*

Kecamatan Sub District	Alpukat/ Avocado (kw/ qui)	Anggur/ Grape (kw/ qui)	Apel/ Apple (kw/ qui)	Belimbing/ Star Fruit (kw/ qui)
(1)	(2)	(3)	(4)	(5)
Kusan Hilir	-	-	-	8
Kusan Tengah	-	-	-	-
Sungai Loban	-	-	-	48
Satui	8	-	-	15
Angsana	9	-	-	42
Kusan Hulu	-	-	-	51
Kuranji	4	-	-	163
Teluk Kepayang ¹	-	-	-	-
Batulicin	-	-	-	24
Karang Bintang	-	-	-	13
Simpang Empat	-	-	-	4
Mantewe	2	-	-	36
Tanah Bumbu	23	-	-	404

Lanjutan Tabel/Continued Table 5.1.13

Kecamatan Sub District	Duku/Langsat/ Kokosan/ Duku (kw/ qui)	Durian/ Durian (kw/ qui)	Jambu Air/ Water Apple (kw/ qui)	Jambu Biji/ Guava (kw/ qui)
(1)	(6)	(7)	(8)	(9)
Kusan Hilir	-	-	5	18
Kusan Tengah	-	-	-	-
Sungai Loban	-	13	87	132
Satui	23	127	10	98
Angsana	-	25	8	24
Kusan Hulu	8	213	110	77
Kuranji	34	83	182	106
Teluk Kepayang ¹	-	-	-	-
Batulicin	1	50	6	10
Karang Bintang	-	-	4	7
Simpang Empat	3	20	-	-
Mantewe	-	700	12	12
Tanah Bumbu	69	1 231	424	484

Lanjutan Tabel/*Continued Table* 5.1.13

Kecamatan <i>Sub District</i>	Jengkol/ Jengkol (kw/ qui)	Jeruk Besar/ Pomelo (kw/ qui)	Jeruk Siam/Ke- prok/ Orange/ Tangerine (kw/ qui)	Mangga/ Mango (kw/ qui)
(1)	(10)	(11)	(12)	(13)
Kusan Hilir	-	1	-	16
Kusan Tengah	-	-	-	-
Sungai Loban	107	263	262	-
Satui	3	6	72	700
Angsana	16	12	72	4
Kusan Hulu	6	128	150	213
Kuranji	10	466	452	580
Teluk Kepayang ¹	-	-	-	-
Batulicin	-	8	204	56
Karang Bintang	9	10	22	9
Simpang Empat	-	-	7	11
Mantewe	8	8	64	192
Tanah Bumbu	159	902	1 305	1 781

Lanjutan Tabel/Continued Table 5.1.13

Kecamatan Sub District	Manggis/ Mangosteen (kw/ qui)	Markisa/Kon- yal/ Passion fruit (kw/ qui)	Melinjo/ Gne- tum/Melinjo (kw/ qui)	Nangka/Cempe- dak/ Jackfruit (kw/ qui)
(1)	(14)	(15)	(16)	(17)
Kusan Hilir	-	-	-	212
Kusan Tengah	-	-	-	-
Sungai Loban	-	-	93	571
Satui	-	-	107	337
Angsana	1	-	21	29
Kusan Hulu	-	-	16	403
Kuranji	-	-	124	1 552
Teluk Kepayang ¹	-	-	-	-
Batulicin	1	-	-	7
Karang Bintang	-	-	3	33
Simpang Empat	-	-	-	1
Mantewe	2	-	4	88
Tanah Bumbu	4	-	368	3 233

Lanjutan Tabel/Continued Table 5.1.13

Kecamatan Sub District	Nenas/ Pineapple (kw/ qui)	Pepaya/ Papaya (kw/ qui)	Petai/ Twisted Cluster Bean (kw/ qui)	Pisang/ Banana (kw/ qui)	Rambutan/ Rambutan (kw/ qui)
(1)	(18)	(19)	(20)	(21)	(22)
Kusan Hilir	3	258	4	308	-
Kusan Tengah	-	-	-	-	-
Sungai Loban	19	110	160	411	167
Satui	14	66	49	182	330
Angsana	4	31	2	92	4
Kusan Hulu	5	45	55	1 864	164
Kuranji	13	90	229	242	738
Teluk Kepayang ¹	-	-	-	-	-
Batulicin	4	16	12	84	7
Karang Bintang	4	41	3	25	-
Simpang Empat	1	5	9	17	-
Mantewe	10	14	24	592	82
Tanah Bumbu	77	676	547	3 817	1 492

Lanjutan Tabel/Continued Table 5.1.13

Kecamatan Sub District	Salak/ Snake- fruit (kw/ qui)	Sawo/ Sapodil- la/Sawo (kw/ qui)	Sirsak/ Soursop (kw/ qui)	Sukun/ Bread- fruit (kw/ qui)
(1)	(23)	(24)	(25)	(26)
Kusan Hilir	-	9	11	55
Kusan Tengah	-	-	-	-
Sungai Loban	62	310	62	66
Satui	12	150	42	14
Angsana	8	49	11	24
Kusan Hulu	-	56	7	44
Kuranji	32	291	75	80
Teluk Kepayang ¹	-	-	-	-
Batulicin	-	4	12	11
Karang Bintang	1	3	5	8
Simpang Empat	-	2	1	-
Mantewe	-	1	8	12
Tanah Bumbu	115	875	234	314

Catatan/Note: ¹ Data Kecamatan Teluk Kepayang masih termasuk dalam Kecamatan Kusan Hulu/ Data of Teluk Kepayang Subdistrict is still included in Kusan Hulu Subdistrict

Sumber/Source: BPS, Statistik Pertanian Hortikultura SPH/BPS-Statistics Indonesia, Agricultural Statistic for Horticulture SPH

Tabel 5.1.14 Produksi Buah–Buahan dan Sayuran Tahunan Menurut Jenis Tanaman di Kabupaten Tanah Bumbu, 2022

Table Production of Annual Fruits and Vegetables by Kind of Plant in Tanah Bumbu Regency, 2022

"Jenis Tanaman Kind of Plant "	"Satuan Unit "	Buah–Buahan dan Sayuran Tahunan/ Annual Fruits and Vegetables
(1)	(2)	(3)
Alpukat/ Avocado	kw/ qui	3,1
Anggur/ Grape	kw/ qui	-
Apel/ Apple	kw/ qui	-
Belimbing/ Star Fruit	kw/ qui	30,8
Duku/Langsat/Kokosan/ Duku	kw/ qui	1,8
Durian/ Durian	kw/ qui	109,9
Jambu Air/ Water Apple	kw/ qui	15,9
Jambu Biji/ Guava	kw/ qui	30
Jengkol/ Jengkol	kw/ qui	14,2
Jeruk Besar/ Pomelo	kw/ qui	32,9
Jeruk Siam/Keprok/ Orange/Tangerine	kw/ qui	82,8
Mangga/ Mango	kw/ qui	82,7
Manggis/ Mangosteen	kw/ qui	1,3
Markisa/Konyal/ Passion fruit	kw/ qui	-
Melinjo/ Gnetum/Melinjo	kw/ qui	18,1
Nangka/Cempedak/ Jackfruit	kw/ qui	143,6
Nenas/ Pineapple	kw/ qui	6,1
Pepaya/ Papaya	kw/ qui	46,3
Petai/ Twisted Cluster Bean	kw/ qui	35,9
Pisang/ Banana	kw/ qui	225,5
Rambutan/ Rambutan	kw/ qui	49,3
Salak/ Snakefruit	kw/ qui	6,9
Sawo/ Sapodilla/Sawo	kw/ qui	47,5
Sirsak/ Soursop	kw/ qui	13,2
Sukun/ Breadfruit	kw/ qui	21,8

Sumber/Source: BPS, Statistik Pertanian Hortikultura SPH/BPS-Statistics Indonesia, Agricultural Statistic for Horticulture SPH

5.2 PERKEBUNAN/ESTATE CROPS

Tabel 5.2.1 Luas Areal Tanaman Perkebunan Rakyat Menurut Kecamatan dan Jenis Tanaman (ha), 2021 dan 2022.

Table *Planted Area Of Estate Crops by Sub District and of Crops (ha) 2021 and 2022*

Kecamatan Sub District	Kelapa Sawit/ Palm	Oil	Kelapa /Coconut		Karet /Rubber	
	2021	2022	2021	2021	2021	2022
(1)	(2)	(3)	(4)	(5)	(6)	(7)
Kusan Hilir	1 092	1 092	1 578	1 578	387	387
Kusan Tengah ¹	-	-	-	-	-	-
Sungai Loban	5 946	5 946	66	66	7 366	7 366
Satui	8 992	8 951	38	36	852	844
Angsana	4 539	4 510	54	52	1 575	1 530
Kusan Hulu	4 438	4 438	29	29	2 595	2 595
Kuranji	4 491	4 491	21	21	1 318	1 318
Teluk Kepayang ²	-	-	-	-	-	-
Batulicin	321	321	42	41	290	290
Karang Bintang	747	758	36	26	5940	5 926
Simpang Empat	336	336	26	36	589	589
Mantewe	4 497	4 495	51	51	1 687	1 687
Tanah Bumbu	35 399	35 388	1 936	1 936	22 599	22.532

Lanjutan Tabel/*Continued Table* 5.2.1

Kecamatan <i>Sub District</i>	Kopi/ <i>Coffee</i>		Kakao/ <i>Cocoa</i>	
	2021	2022	2021	2022
(1)	(2)	(3)	(4)	(5)
Kusan Hilir	-	1	1	-
Kusan Tengah ¹	-	-	-	-
Sungai Loban	-	1	-	-
Satui	-	-	-	-
Angsana	-	-	-	-
Kusan Hulu	3	2	2	1
Kuranji		1	1	-
Teluk Kepayang ²	-	-	-	-
Batulicin	2	-	-	1
Karang Bintang	2	1	1	1
Simpang Empat	1	-	-	-
Mantewe	23	3	3	4
Tanah Bumbu	31	9	9	7

Catatan/*Note*: ¹ Data Kecamatan Kusan Tengah masih termasuk dalam Kecamatan Kusan Hilir/ *Data of Kusan Tengah Subdistrict is still included in Kusan Hilir Subdistrict*

² Data Kecamatan Teluk Kepayang masih termasuk dalam Kecamatan Kusan Hulu/ *Data of Teluk Kepayang Subdistrict is still included in Kusan Hulu Subdistrict*

Sumber/*Source* : Dinas Pertanian Kab. Tanah Bumbu/ *Department of Agriculture of Tanah Bumbu Regency*

Tabel 5.2.2 Produksi Perkebunan Rakyat Menurut Kecamatan dan Jenis Tanaman (ton), 2021 dan 2022.

Table *Production of Estate by Sub Distric and Type of Crops (Ton), 2021 and 2022*

Kecamatan Sub District	Kelapa Sawit/ Oil Palm		Kelapa /Coconut		Karet /Rubber	
	2021	2022	2021	2022	2021	2022
(1)	(2)	(3)	(4)	(5)	(6)	(7)
Kusan Hilir	11 022	13 778	1 578	1 186	968	370
Kusan Tengah ¹	-	-	-	-	-	-
Sungai Loban	112 437	113 930	40	41	1 127	8 898
Satui	171 330	171 234	25	19	1 017	948
Angsana	89 445	89 102	33	31	1 236	1 815
Kusan Hulu	73 926	76 837	15	15	1 157	2 431
Kuranji	81 975	-	11	-	977	-
Teluk Kepayang ²	-	83 280	-	11	-	1 465
Batulicin	3 529	3 938	25	25	978	270
Karang Bintang	7 985	6 961	20	21	1.127	6 462
Simpang Empat	2 865	3.548	14	14	967	566
Mantewe	51 652	53 954	29	29	1.117	1 815
Tanah Bumbu	606 166	616 562	1 179	1 391	10 671	25 040

Lanjutan Tabel/*Continued Table 5.2.2*

Kecamatan Sub District	Kopi/ <i>Coffee</i>		Kakao/ <i>Cocoa</i>	
	2021	2022	2021	2022
(1)	(2)	(3)	(4)	(5)
Kusan Hilir	0,42	0,43	-	-
Kusan Tengah ¹	-	-	-	-
Sungai Loban	-	0,44	-	-
Satui	-	-	-	-
Angsana	-	-	-	-
Kusan Hulu	0,44	0,44	0,90	0,90
Kuranji	0,43	-	-	-
Teluk Kepayang ²	-	0,43	-	-
Batulicin	0,44	-	0,41	0,41
Karang Bintang	84	0,44	0,40	0,40
Simpang Empat	-	-	0,42	0,42
Mantewe	1,43	0,86	2,20	2,20
Tanah Bumbu	3,00	3,04	4,33	4,33

Catatan/Note: ¹ Data Kecamatan Kusan Tengah masih termasuk dalam Kecamatan Kusan Hilir/ *Data of Kusan Tengah Subdistrict is still included in Kusan Hilir Subdistrict*

² Data Kecamatan Teluk Kepayang masih termasuk dalam Kecamatan Kusan Hulu/ *Data of Teluk Kepayang Subdistrict is still included in Kusan Hulu Subdistrict*

Sumber/Source : Dinas Pertanian Kab. Tanah Bumbu/ *Department of Agriculture of Tanah Bumbu Regency*

Tabel 5.2.3 Luas Tanaman, Produksi dan Rata – Rata Produksi Tanaman Kelapa Sawit Perkebunan Rakyat Menurut Kecamatan di Kabupaten Tanah Bumbu, 2022

Table *Planted Area, Production and Average Yield of Smallholder Palm Oil by Subdistrict in Tanah Bumbu Regency, 2022*

Kecamatan / Subdistrict	Luas Tanaman / Area (Ha)			Produksi / Production (Ton)	Rata-rata Produksi / Average Yield (Kg/Ha)
	TBM	TM	TR		
(1)	(2)	(3)	(4)	(5)	(6)
Kusan Hilir	183	858	51	13 778	16 058
Kusan Tengah ¹	-	-	-	-	-
Sungai Loban	95	5 836	15	113 930	19 522
Satui	90	8 847	14	171 234	19 355
Angsana	11	4 442	57	89 102	20 059
Kusan Hulu	276	4 081	81	76 837	18 828
Kuranji	-	-	-	-	-
Teluk Kepayang ²	155	4 303	33	83 280	19 354
Batulicin	78	235	8	3 938	16 757
Karang Bintang	253	426	79	6 961	16 341
Simpang Empat	102	214	20	3 548	16 580
Mantewe	1 042	3 252	201	53 954	16 591
Tanah Bumbu	2 285	32 494	559	616 562	18 975
2 0 2 1	2 932	31 997	470	606 166	18 945
2 0 2 0	2 174	32 096	607	608 240	18 950
2 0 1 9	2 504	32 143	230	608 870	18 943

Catatan/Note: ¹ Data Kecamatan Kusan Tengah masih termasuk dalam Kecamatan Kusan Hilir/ *Data of Kusan Tengah Subdistrict is still included in Kusan Hilir Subdistrict*

² Data Kecamatan Teluk Kepayang masih termasuk dalam Kecamatan Kusan Hulu/ *Data of Teluk Kepayang Subdistrict is still included in Kusan Hulu Subdistrict*

Sumber/Source : Dinas Pertanian Kab. Tanah Bumbu/ *Department of Agriculture of Tanah Bumbu Regency*

Tabel 5.2.4 Luas Tanaman, Produksi dan Rata-Rata Produksi Tanaman Karet Perkebunan Negara Menurut Kecamatan di Kabupaten Tanah Bumbu, 2022

Table *Planted Area, Production and Average Yield of State Plantation Rubber by Subdistrict in Tanah Bumbu Regency, 2022*

Kecamatan / Subdistrict	Luas Tanaman / Area (Ha)			Produksi / Production (Ton)	Rata-rata Produksi / Average Yield (Kg/Ha)
	TBM	TM	TR		
(1)	(2)	(3)	(4)	(5)	(6)
Kusan Hilir	11	374	2	370	988
Kusan Tengah ¹	-	-	-	-	-
Sungai Loban	190	7 023	153	8 898	1 267
Satui	32	803	9	948	1 180
Angsana	43	1 476	11	1 815	1 230
Kusan Hulu	204	2 131	260	2 431	1 141
Kuranji	-	-	-	-	-
Teluk Kepayang ²	70	1 208	40	1 465	1 213
Batulicin	12	274	4	270	987
Karang Bintang	152	4 940	834	6 462	1 308
Simpang Empat	7	576	6	566	982
Mantewe	228	1 427	32	1 815	1 272
Tanah Bumbu	949	20 232	1 351	25 040	1 157

Sumber/Source : Dinas Pertanian Kab, Tanah Bumbu/ Department of Agriculture of Tanah Bumbu Regency

Tabel 5.2.5 Luas Tanaman, Produksi dan Rata-Rata Produksi Tanaman Kelapa Perkebunan Rakyat Menurut Kecamatan di Kabupaten Tanah Bumbu, 2022

Table *Planted Area, Production and Average Yield of Smallholder Coconut by Subdistrict in Tanah Bumbu Regency, 2022*

Kecamatan / Subdistrict	Luas Tanaman / Area (Ha)			Produksi / Production (Ton)	Rata-rata Produksi / Average Yield (Kg/Ha)
	TBM	TM	TR		
(1)	(2)	(3)	(4)	(5)	(6)
Kusan Hilir	3	1 518	57	1 185,558	781
Kusan Tengah	-	-	-	-	-
Sungai Loban	3	59	4	40,533	687
Angsana	2	48	2	31,392	654
Satui	1	31	4	19,251	621
Kusan Hulu	2	23	4	15,042	654
Kuranji	2	17	2	11,084	652
Teluk Kepayang	-	-	-	-	-
Batulicin	1	37	3	24,605	665
Karang Bintang	2	32	2	20,704	647
Simpang Empat	1	22	3	13,816	628
Mantewe	2	46	3	29,118	633
Tanah Bumbu	19	1 833	84	1 391	759

Catatan/Note: ¹ Data Kecamatan Kusan Tengah masih termasuk dalam Kecamatan Kusan Hilir/ *Data of Kusan Tengah Subdistrict is still included in Kusan Hilir Subdistrict*

² Data Kecamatan Teluk Kepayang masih termasuk dalam Kecamatan Kusan Hulu/ *Data of Teluk Kepayang Subdistrict is still included in Kusan Hulu Subdistrict*

Sumber/Source : Dinas Pertanian Kab. Tanah Bumbu/ *Department of Agriculture of Tanah Bumbu Regency*

Tabel 5.2.6 Luas Tanaman, Produksi dan Rata-Rata Produksi Tanaman Lada Perkebunan Rakyat Menurut Kecamatan di Kabupaten Tanah Bumbu, 2022

Table *Planted Area, Production and Average Yield of Smallholder Pepper by Subdistrict in Tanah Bumbu Regency, 2022*

Kecamatan / Subdistrict	Luas Tanaman / Area (Ha)			Produksi / Production (Ton)	Rata-rata Produksi / Average Yield (Kg/Ha)
	TBM	TM	TR		
(1)	(2)	(3)	(4)	(5)	(6)
Kusan Hilir	2	2	-	1	500
Kusan Tengah	-	-	-	-	-
Sungai Loban	-	-	-	-	-
Satui	-	-	-	-	-
Angsana	-	-	-	-	-
Kusan Hulu	-	-	-	-	-
Kuranji	-	-	-	-	-
Teluk Kepayang	-	-	-	-	-
Batulicin	-	-	-	-	-
Karang Bintang	-	-	-	-	-
Simpang Empat	4	-	-	-	-
Mantewe	-	-	-	-	-
Tanah Bumbu	6	2	-	1	-
2021	-	-	-	-	-
2020	-	-	-	-	-
2019	4	-	-	-	-
2018	4	-	-	-	-
2017	-	-	-	-	-

Sumber/Source : Dinas Pertanian Kab. Tanah Bumbu/ Department of Agriculture of Tanah Bumbu Regency

Tabel 5.2.7 Luas Tanaman, Produksi dan Rata-Rata Produksi Tanaman Kopi Perkebunan Rakyat Menurut Kecamatan di Kabupaten Tanah Bumbu, 2022*

Table *Planted Area, Production and Average Yield of Smallholder Coffee by Subdistrict in Tanah Bumbu Regency, 2022*

Kecamatan / Subdistrict	Luas Tanaman / Area (Ha)			Produksi / Production (Ton)	Rata-rata Produksi / Average Yield (Kg/Ha)
	TBM	TM	TR		
(1)	(2)	(3)	(4)	(5)	(6)
Simpang Empat	-	-	-	-	-
Batulicin	-	-	-	0,44	440
Karang Bintang	1	-	-	84	420
Mantewe	2	-	1	1,43	430
Kusan Hulu	1	-	1	0,44	440
Kuranji	1	-	-	0,43	430
Kusan Hilir	1	-	-	0,42	420
Sungai Loban	1	-	-	-	-
Angsana	-	-	-	-	-
Satui	-	-	-	-	-
Tanah Bumbu	7		2	3,0	429
2021	7		2	3.0	429
2020					
2019	-	7	2	2,9	410
2018	-	12	10	5,1	429
2017	-	14	8	6,0	429
2016	29	28	-	11,70	418,93
2015	29	28	-	11,70	416,19
2014	99	113	-	47,03	416,19

Sumber/Source : Dinas Pertanian Kab, Tanah Bumbu/ Department of Agriculture of Tanah Bumbu Regency

Tabel 5.2.8 Luas Tanaman, Produksi dan Rata-Rata Produksi Tanaman Kakao Perkebunan Rakyat Menurut Kecamatan di Kabupaten Tanah Bumbu, 2022

Table *Planted Area, Production and Average Yield of Smallholder Cacao by Subdistrict in Tanah Bumbu Regency, 2022*

Kecamatan / Subdistrict	Luas Tanaman / Area (Ha)			Produksi / Production (Ton)	Rata-rata Produksi / Average Yield (Kg/Ha)
	TBM	TM	TR		
(1)	(2)	(3)	(4)	(5)	(6)
Kusan Hilir	-	-	-	-	-
Kusan Tengah	-	-	-	-	-
Sungai Loban	-	-	-	-	-
Satui	-	-	-	-	-
Angsana	-	-	-	-	-
Kusan Hulu	-	2	1	0,9	450
Kuranji	-	-	-	-	-
Teluk Kepayang	-	-	-	-	-
Batulicin	-	1	1	0,41	410
Karang Bintang	-	1	1	0,4	400
Simpang Empat	-	1	0	0,42	420
Mantewe	14	5	4	2,2	440
Tanah Bumbu	14	10	7	4,33	433

Sumber/Source : Dinas Pertanian Kab, Tanah Bumbu/ Department of Agriculture of Tanah Bumbu Regency

Tabel 5.2.9 Luas Tanaman, Produksi dan Rata-Rata Produksi Tanaman Aren Perkebunan Rakyat Menurut Kecamatan di Kabupaten Tanah Bumbu, 2022
Planted Area, Production and Average Yield of Smallholder Enau by Subdistrict in Tanah Bumbu Regency, 2022

Kecamatan / Subdistrict	Luas Tanaman / Area (Ha)			Produksi / Production (Ton)	Rata-rata Produksi / Average Yield (Kg/Ha)
	TBM	TM	TR		
(1)	(2)	(3)	(4)	(5)	(6)
Kusan Hilir	1	2	-	1	500
Kusan Tengah	-	-	-	-	-
Sungai Loban	1	2	-	0,9	450
Satui	-	1	-	0,3	300
Angsana	-	-	-	-	-
Kusan Hulu	8	3	1	1,5	500
Kuranji	-	1	-	0,41	410
Teluk Kepayang	-	-	-	-	-
Batulicin	-	3	-	1,23	410
Karang Bintang	1	1	-	0,42	420
Simpang Empat	-	-	-	-	-
Mantewe	-	1	-	0,41	410
Tanah Bumbu	11	14	1	6,17	440,71
2021	7		2	3.0	429
2020					
2019	-	7	2	2,9	410
2018	-	12	10	5,1	429
2017	-	14	8	6,0	429

Sumber/Source : Dinas Pertanian Kab, Tanah Bumbu/ Department of Agriculture of Tanah Bumbu Regency

Tabel 5.2.10 Luas Tanaman, Produksi dan Rata-Rata Produksi Tanaman Kemiri Perkebunan Rakyat Menurut Kecamatan di Kabupaten Tanah Bumbu, 2022

Table *Planted Area, Production and Average Yield of Smallholder Candlenut by Subdistrict in Tanah Bumbu Regency, 2022*

Kecamatan / Subdistrict	Luas Tanaman / Area (Ha)			Produksi / Production (Ton)	Rata-rata Produksi / Average Yield (Kg/Ha)
	TBM	TM	TR		
(1)	(2)	(3)	(4)	(5)	(6)
Kusan Hilir	-	-	-	-	-
Kusan Tengah	-	-	-	-	-
Sungai Loban	-	-	-	-	-
Satui	-	-	-	-	-
Angsana	-	-	-	-	-
Kusan Hulu	-	1	-	0,54	540
Kuranji	-	1	-	0,6	600
Teluk Kepayang	-	-	-	-	-
Batulicin	-	1	-	0,57	570
Karang Bintang	-	1	-	0,57	570
Simpang Empat	-	-	-	-	-
Mantewe	1	3	-	1,749	583
Tanah Bumbu	1	7	-	4,029	575,57

Sumber/Source : Dinas Pertanian Kab, Tanah Bumbu/ Department of Agriculture of Tanah Bumbu Regency

Tabel 5.2.11 Luas Tanaman, Produksi dan Rata-Rata Produksi Tanaman Sagu Perkebunan Rakyat Menurut Kecamatan di Kabupaten Tanah Bumbu, 2022

Table *Planted Area, Production and Average Yield of Smallholder Sago by Subdistrict in Tanah Bumbu Regency, 2022*

Kecamatan / Subdistrict	Luas Tanaman / Area (Ha)			Produksi / Production (Ton)	Rata-rata Produksi / Average Yield (Kg/Ha)
	TBM	TM	TR		
(1)	(2)	(3)	(4)	(5)	(6)
Kusan Hilir	2	13	1	29,146	2 242
Kusan Tengah	-	-	-	-	-
Sungai Loban	1	4	-	8,912	2 228
Satui	1	4	-	8,972	2 243
Angsana	1	4	-	8,98	2 245
Kusan Hulu	1	4	-	8,9	2 225
Kuranji	-	2	-	4,44	2 220
Teluk Kepayang	-	-	-	-	-
Batulicin	1	2	-	4,47	2 235
Karang Bintang	-	1	-	2,24	2 240
Simpang Empat	1	2	-	4,41	2 205
Mantewe	-	2	-	4,33	2 165
Tanah Bumbu	8	38	1	84,8	2 231,58

Sumber/Source : Dinas Pertanian Kab, Tanah Bumbu/ Department of Agriculture of Tanah Bumbu Regency

Tabel 5.2.12 Luas Tanaman, Produksi dan Rata-Rata Produksi Tanaman Pinang Perkebunan Rakyat Menurut Kecamatan di Kabupaten Tanah Bumbu, 2022

Table *Planted Area, Production and Average Yield of Smallholder Betel by Subdistrict in Tanah Bumbu Regency, 2022*

Kecamatan / Subdistrict	Luas Tanaman / Area (Ha)			Produksi / Production (Ton)	Rata-rata Produksi / Average Yield (Kg/Ha)
	TBM	TM	TR		
(1)	(2)	(3)	(4)	(5)	(6)
Kusan Hilir	-	1	-	0,39	390
Kusan Tengah	-	-	-	-	-
Sungai Loban	-	1	-	0,35	350
Satui	-	-	-	-	-
Angsana	-	1	-	0,32	320
Kusan Hulu	-	1	-	0,245	245
Kuranji	-	1	-	0,39	390
Teluk Kepayang	-	-	-	-	-
Batulicin	-	-	-	-	-
Karang Bintang	-	1	-	0,312	312
Simpang Empat	-	-	-	-	-
Mantewe	-	1	-	0,32	320
Tanah Bumbu	-	7	-	2,327	332,43

Sumber/Source : Dinas Pertanian Kab, Tanah Bumbu/ Department of Agriculture of Tanah Bumbu Regency

5.3 PETERNAKAN/LIVESTOCK

Tabel 5.3.1 Populasi Ternak Kecil Menurut Kecamatan di Kabupaten Tanah Bumbu, 2022

Population of Small Livestock by Subdistrict in Tanah Bumbu Regency, 2022

Table

Kecamatan / Subdistrict	Kambing / Goat	Domba / Sheet	Babi/ Pig
(1)	(2)	(3)	(4)
Kusan Hilir	525	-	-
Kusan Tengah	397	-	-
Sungai Loban	455	-	103
Satui	302	12	28
Angsana	714	-	-
Kusan Hulu	255	29	57
Kuranji	589	-	94
Teluk Kepayang	231	-	-
Batulicin	211	-	-
Karang Bintang	394	-	171
Simpang Empat	589	29	55
Mantewe	315	18	-
Tanah Bumbu	4 977	88	508
2 0 2 1	4 602	74	488

Sumber/Source : Dinas Pertanian Kab, Tanah Bumbu/ Department of Agriculture of Tanah Bumbu Regency

Tabel 5.3.2 Populasi Ternak Besar Menurut Kecamatan di Kabupaten Tanah Bumbu, 2022*Population of Large Livestock by Subdistrict in Tanah Bumbu Regency, 2022***Table**

Kecamatan / Subdistrict	Kuda / Horse	Sapi/ Cow	Kerbau/ Buffalo
(1)	(2)	(3)	(4)
Kusan Hilir	-	3 192	67
Kusan Tengah	-	959	61
Sungai Loban	-	1 847	35
Satui	-	1 056	75
Angsana	-	1 308	40
Kusan Hulu	-	1 190	150
Kuranji	-	5 415	30
Teluk Kepayang	-	1 673	173
Batulicin	-	168	22
Karang Bintang	-	1 006	85
Simpang Empat	-	561	31
Mantewe	-	1 211	58
Tanah Bumbu	-	19 586	827
2021	-	19 111	831

Sumber/Source : Dinas Pertanian Kab, Tanah Bumbu/ Department of Agriculture of Tanah Bumbu Regency

Tabel 5.3.3 Populasi Unggas Menurut Kecamatan di Kabupaten Tanah Bumbu, 2022
Population of Poultry by Subdistrict in Tanah Bumbu Regency, 2022

Kecamatan / Subdistrict	Ayam Ras Pedaging/ Broiler	Ayam Kampung/ Local Chicken	Itik/ Duck	Ayam Ras Petelur/ Laying Hens
(1)	(2)	(3)	(4)	(5)
Kusan Hilir	26 700	28 860	39 473	-
Kusan Tengah	7 139	21 966	35 061	3 500
Sungai Loban	109 000	36 822	4 964	-
Satui	139 400	33 645	2 704	-
Angsana	71 000	26 440	5 000	1 000
Kusan Hulu	21 200	10 248	6 023	-
Kuranji	27 000	11 803	2 296	-
Teluk Kepayang	5 650	3 936	4 092	-
Batulicin	40 000	7 103	14 393	-
Karang Bintang	85 900	29 809	4 851	3 000
Simpang Empat	299 800	11 796	12 460	2 198
Mantewe	84 000	41 500	7 300	-
Tanah Bumbu	916 789	263 928	138 617	9 698
2 0 2 1	805 150	260 111	151 405	7 500

Sumber/Source : Dinas Pertanian Kab, Tanah Bumbu/ Department of Agriculture of Tanah Bumbu Regency

Tabel 5.3.4 Jumlah Pematangan Hewan Ternak di Kabupaten Tanah Bumbu, 2022
Table Number of Slaughtered Livestock in Tanah Bumbu Regency, 2022

Jenis Ternak / Type of Livestock	Jumlah / Total
(1)	(2)
1. Sapi / <i>Cow</i>	4 328
2. Kerbau / <i>Buffalo</i>	103
3. Kambing / <i>Goat</i>	2 019
4. Babi / <i>Pig</i>	167
5. Ayam Ras Pedaging / <i>Broiler Chicken</i>	149 114
6. Ayam Ras Petelur / <i>Laying Hens</i>	560
7. Ayam Kampung / <i>Local Chicken</i>	-
8. Itik / <i>Duck</i>	31 999
9. Domba / <i>Sheep</i>	23
10. Kuda / <i>Horse</i>	-

Sumber/Source : Dinas Pertanian Kab, Tanah Bumbu/ Department of Agriculture of Tanah Bumbu Regency

Tabel 5.3.5 Produksi Hasil Hewan Ternak Menurut Komoditi di Kabupaten Tanah Bumbu, 2022

Table *Production of Livestock Yields in Tanah Bumbu Regency, 2022*

Komoditi/ Commodity	Satuan / Unit	Produksi / Production
(1)	(2)	(3)
1. Daging Karkas / Carcass Meat		
- Sapi / Cow	Kg	1 047 462,56
- Kerbau / Buffalo	Kg	23 937,20
- Kambing / Goat	Kg	25 540,35
- Babi / Pig	Kg	9 610,85
- Ayam Ras Pedaging / Broiler Chicken	Kg	887 808,87
- Ayam Ras Petelur / Laying Hens	Kg	683,20
- Ayam Kampung / Local Chicken	Kg	114 817,78
- Itik / Duck	Kg	32 561,55
- Domba / Sheep	Kg	293,48
- Kuda / Horse	Kg	-
Jumlah Daging Karkas	Kg	2 142 715,84
2. Daging Murni / Meat		
- Sapi / Cow	Kg	4 328
- Kerbau / Buffalo	Kg	103
- Kambing / Goat	Kg	2 019
- Babi / Pig	Kg	167
- Ayam Ras Pedaging / Broiler Chicken	Kg	-
- Ayam Ras Petelur / Laying Hens	Kg	560
- Ayam Kampung / Local Chicken	Kg	149 114
- Itik / Duck	Kg	31 011
- Domba / Sheep	Kg	23
- Kuda / Horse	Kg	-
Jumlah Daging Murni	Kg	187 325

Sumber/Source : Dinas Pertanian Kab, Tanah Bumbu/ Department of Agriculture of Tanah Bumbu Regency

Lanjutan Tabel / Continued Table 5.3.5

Komoditi/ <i>Commodity</i>	Satuan / <i>Unit</i>	Produksi / <i>Production</i>
(1)	(2)	(3)
3. Jeroan / Innards	Kg	-
- Sapi / <i>Cow</i>	Kg	-
- Kerbau / <i>Buffalo</i>	Kg	-
- Kambing / <i>Goat</i>	Kg	-
- Babi / <i>Pig</i>	Kg	-
- Ayam Ras Pedaging / <i>Broiler Chicken</i>	Kg	-
- Ayam Ras Petelur / <i>Laying Hens</i>	Kg	-
- Ayam Kampung / <i>Local Chicken</i>	Kg	-
- Itik / <i>Duck</i>	Kg	-
- Domba / <i>Sheep</i>	Kg	-
- Kuda / <i>Horse</i>	Kg	-
Jumlah Jeroan		-
4. Telur / Egg		
- Ayam Ras Petelur / <i>Laying Hens</i>	Kg	73 026
- Ayam Kampung / <i>Local Chicken</i>	Kg	215 919
- Itik / <i>Duck</i>	Kg	1 110 748
Jumlah Telur	Kg	1 399 693

Sumber/Source : Dinas Pertanian Kab, Tanah Bumbu/ *Department of Agriculture of Tanah Bumbu Regency*

Tabel 5.3.6 Produksi Telur Menurut Kecamatan di Kabupaten Tanah Bumbu, 2022
Egg Production by Subdistrict in Tanah Bumbu Regency, 2022

Kecamatan / Subdistrict	Telur Ayam Kampung/ Local Chicken's Egg	Telur Ayam Ras Petelur/ Laying Hens's Egg	Telur Itik/ Duck's Egg
(1)	(2)	(3)	(4)
Kusan Hilir	23 610	-	316 300
Kusan Tengah	17 970	26 355	280 946
Sungai Loban	30 124	-	39 777
Satui	27 525	-	21 667
Angsana	21 631	7 530	40 065
Kusan Hulu	8 384	-	48 263
Kuranji	9 656	-	18 398
Teluk Kepayang	3 220	-	32 789
Batulicin	5 811	-	115 332
Karang Bintang	24 387	22 590	38 871
Simpang Empat	9 650	16 551	99 843
Mantewe	33 951	-	58 495
Tanah Bumbu	215 919	73 026	1 110 748

Sumber/Source : Dinas Pertanian Kab, Tanah Bumbu/ Department of Agriculture of Tanah Bumbu Regency

5.4 Perikanan

Tabel 5.4.1 Jumlah Rumah Tangga Perikanan Tangkap Menurut Kecamatan dan Subsektor di Kabupaten Tanah Bumbu, 2021-2022

Table *Number of Fish Captured Household by Subdistrict and Subsector in Tanah Bumbu Regency, 2021-2022*

Kecamatan / Subdistrict	Perikanan Laut/ Marine Fisheries		Perikanan Umum/ Open Water		Total/ Sum	
	2021	2022	2021	2022	2021	2022
(1)	(2)		(3)		(4)	
Kusan Hilir	1 488	1 485	597	595	2 085	2 080
Kusan Tengah	123	123	848	848	971	971
Sungai Loban	183	181	102	102	285	283
Satui	448	446	112	112	560	558
Angsana	131	131	-	-	131	131
Kusan Hulu	-	-	144	144	144	144
Kuranji	-	-	23	23	23	23
Teluk Kepayang	-	-	-	-	-	-
Batulicin	117	117	22	22	139	139
Karang Bintang	-	-	-	-	-	-
Simpang Empat	214	214	0	0	214	214
Mantewe	-	-	-	-	-	-
Tanah Bumbu	2 704	2 697	1 848	1 846	4 552	4 543

Sumber/Source : Dinas Pertanian Kab, Tanah Bumbu/ Department of Agriculture of Tanah Bumbu Regency

Tabel 5.4.2 Produksi Rumah Tangga Perikanan Tangkap Menurut Kecamatan dan Subsektor di Kabupaten Tanah Bumbu, 2021-2022

Table Production of by Fish Captured Household by Subdistrict and Subsector in Tanah Bumbu Regency, 2021-2022

Kecamatan / Subdistrict	Perikanan Laut/ Sea Water	Perikanan Umum/ Open Water	Budidaya/ Cultivation				
			Tambak	Kolam	Keramba	Japung	Mina Padi
(1)	(2)	(3)	(4)	(5)	(6)	(7)	(8)
Kusan Hilir	13 626	260	1 029	158	123	-	1
Kusan Tengah	1 026	603	1 965	-	296	-	9
Sungai Loban	3 867	222	234	-	102	-	4
Satui	8 722	419	749	-	112	1	12
Angsana	3 440	79	-	-	51	1	-
Kusan Hulu	-	528	-	-	92	2	-
Kuranji	-	133	-	-	-	-	-
Teluk Kepayang	-	-	-	-	10	-	-
Batulicin	1 848	232	702	-	10	-	13
Karang Bintang	-	-	-	-	51	-	-
Simpang Empat	10 732	100	-	-	133	-	40
Mantewe	-	-	-	-	41	1	-
Tanah Bumbu	43 259,90	2 576,23	4 678	158	1 021	5	79

Sumber/Source : Dinas Pertanian Kab, Tanah Bumbu/ Department of Agriculture of Tanah Bumbu Regency

Tabel 5.4.3 Jumlah Rumah Tangga Perikanan Budidaya Menurut Kecamatan dan Subsektor di Kabupaten Tanah Bumbu, 2022

Table Number of Aquaculture Household by Subdistrict and Subsector in Tanah Bumbu Regency, 2022

Kecamatan / Subdistrict	Tambak / Brackish Water Pond	Kolam / Fresh Water Pond	Keramba/ Cage	Jaring Apung/ Floating Cage Net	Mina Padi	Jumlah/ Total
(1)	(2)	(3)	(4)	(5)	(6)	(7)
Kusan Hilir	267	133	-	-	-	401
Kusan Tengah	386	163	-	-	-	549
Sungai Loban	114	50	-	-	-	164
Satui	457	128	1	1	-	587
Angsana	10	362	3	3	-	378
Kusan Hulu	-	355	2	2	-	359
Kuranji	-	66	-	1	-	67
Teluk Kepayang	-	32	-	-	-	32
Batulicin	208	18	-	-	-	226
Karang Bintang	-	120	-	-	-	120
Simpang Empat	144	148	1	1	-	294
Mantewe	-	208	9	9	-	226
Tanah Bumbu	1 586	1 783	16	17	-	3 402

Sumber/Source : Dinas Pertanian Kab, Tanah Bumbu/ Department of Agriculture of Tanah Bumbu Regency

Tabel 5 4 4 Nilai Produksi Perikanan Setiap Kecamatan di Kabupaten Tanah Bumbu, 2022 (000 Rp)
Production Value of Fisheries by Subdistrict in Tanah Bumbu Regency, 2022 (000 Rp)

Kecamatan / Subdistrict	Perikanan Laut/ Sea Water	Perikanan Umum/ Open Water	Budidaya/ Cultivation				
			Tambak	Kolam	Keramba	Japung	Mina Padi
(1)	(2)	(3)	(4)	(5)	(6)	(7)	(8)
Kusan Hilir	557 974 231	23 402 507	66 709 434,8	3 539 781,5	-	31 278,1	-
Kusan Tengah	70 120 642	10 029 646	100 207 102,8	8 554 471,9	-	344 059,1	-
Sungai Loban	110 196 510	4 500 627	11 929 417	2 949 817,9	-	156 390,5	-
Satui	166 622 560	12 473 018	38 174 134,4	3 244 799,7	19 375 000	469 171,5	-
Angsana	157 169 847	2 673 642	-	1 474 909,	56 188 000	-	-
Kusan Hulu	-	22 206 054	-	2 654 836,1	73 628 000	-	-
Kuranji	-	-	-	-	-	-	-
Teluk Kepayang	-	5 551 514	-	294 981,8	-	-	-
Batulicin	90 129 615	5 434 427	35 788 251	294 981,8	-	531 727,7	-
Karang Bintang	-	-	-	1 474 909	-	-	-
Simpang Empat	131 897 705	-	-	3 834 763,3	3 875 000	1 595 183,1	-
Mantewe	-	-	-	1 179 927,2	40 688 000	-	-
Tanah Bumbu	1 284 111 110	86 271 435	252 808 340	29 498 179	193 754 000	3 127 810	-

Sumber/Source : Dinas Pertanian Kab, Tanah Bumbu/ Department of Agriculture of Tanah Bumbu Regency

Tabel 5.4.5 Nilai Produksi Perikanan di Kabupaten Tanah Bumbu, 2022 (000 Rp)**Table** Total Production of Fisheries in Tanah Bumbu Regency, 2022 (000 Rp)

Jenis Ikan / Type of Fish	Produksi/Production (Ton)			Harga / Price (Rp/Kg)	Nilai Produksi / Production Value (Rp 000)
	Rawa / Swamp	Sungai/River	Jumlah/ Total		
(1)	(2)	(3)	(4)	(5)	(6)
Betok/ Papuyu	8 632 381	13 349 153,77	21 981 535,06	40 000	21 981 535
Lele	2 782 679	17 355,20	2 800 034,43	20 000	2 800 034
Gabus	14 519 337	17 346 806,97	31 866 143,85	50 000	31 866 144
Sepat Siam	2 322 870	-	2 322 870,38	15 000	2 322 870
Sepat Rawa	1 732 846	-	1 732 845,67	10 000	1 732 846
Udang Galah	494 630	6 777 151,61	7 271 781,96	110 000	7 271 782
Belida	-	2 539 539,50	2 539 539,50	50 000	2 539 539,495
Jelawat	-	786 339,79	786 339,79	20 000	786 340
Lais	-	961 341,34	961 341,34	20 000	961 341
Tambakan	2 243 674	-	2 243 673,79	20 000	2 243 674
Toman	6 834 641	11 304 865,76	18 139 506,61	30 000	18 139 507

Sumber/Source : Dinas Pertanian Kab, Tanah Bumbu/ Department of Agriculture of Tanah Bumbu Regency

Tabel 5.4.6 Perkembangan Produksi Ikan Menurut Jenis Perikanan, 2022

Table Growth of Fisheries Production by Type of Water in Tanah Bumbu Regency, 2022

Tahun / Year	Perairan Laut/ Marine	Perairan Payau/ Brackish Water	Perairan Umum/ Open Water	Budidaya Air Tawar/ Freshwater Ponds
(1)	(2)	(3)	(4)	(5)
2008	37 870,60	486,70	336,64	328,30
2009	31 683,80	1 223,80	1 875,20	422,10
2010	20 110,71	1 359,60	2 433,60	288,70
2011	24 900,00	814,50	2 600,00	362,80
2012	32 181,40	1 544,90	3 357,40	1 016,40
2013	38 787,10	1 671,10	1 971,47	-
2014	41 392,42	1 449,70	2 665,97	1 140,30
2015	38 597,42	1 414,50	2 665,97	958,90
2016	40 266,40	2 796,04	2 266,20	960,96
2017	40 267,98	3 246,89	2 269,78	960,96
2018	41 428,66	3 604,29	2 383,23	1 025,26
2019	41 219,77	2 833,71	1 583,62	632,45
2020	42 790,32	4 567,42	2 493,71	1 077,46
2021	43 258,81	4 668,62	2 567,08	1 112,95
2022	43 259,90	4 836,21	2 576,23	1 105,36

Sumber/Source : Dinas Pertanian Kab, Tanah Bumbu/ Department of Agriculture of Tanah Bumbu Regency



BAB 6
INDUSTRI & ENERGI
INDUSTRY & ENERGY

<https://tanah.kumpulkabon.go.id>



<https://tanahbumbukab.bps.go.id>

PENJELASAN TEKNIS

1. Pengumpulan data industri besar dan sedang dilakukan melalui Survei Industri Besar dan Sedang yang dilaksanakan setiap tahun secara lengkap (sensus) sejak tahun 1975, Survei Industri Besar dan Sedang mencakup semua perusahaan industri yang mempunyai tenaga kerja 20 orang atau lebih dengan menggunakan kuesioner II A,
2. Klasifikasi industri yang digunakan dalam survei ini berdasar kepada Klasifikasi Baku Lapangan Usaha Indonesia (KBLI), KBLI adalah klasifikasi lapangan usaha yang berdasar kepada International Standard Industrial Classification of All Economic Activities (ISIC) revisi 4 yang telah disesuaikan dengan kondisi Indonesia,
3. Industri manufaktur adalah suatu kegiatan ekonomi yang melakukan kegiatan mengubah suatu barang dasar secara mekanis, kimia, atau dengan tangan sehingga menjadi barang jadi/setengah jadi, dan atau barang yang kurang nilainya menjadi barang yang lebih tinggi nilainya, dan sifatnya lebih dekat kepada pemakai akhir, Termasuk dalam kegiatan ini adalah jasa industri dan pekerjaan perakitan,

TECHNICAL NOTES

1. *Data collection of large and medium scale manufacturing is conducted through The Large and Medium Manufacturing Establishment Survey that has been done annually for all industries (census) since 1975, Large and Medium Manufacturing Establishment Survey covers all manufactures/ industries with 20 workers or more by questionnaire II A,*
2. *The industrial clasification adopted in this survey refers to the Klasifikasi Baku Lapangan Usaha Indonesia (KBLI), KBLI is classification of economic activities based on the International Standard Industrial Classification of All Economic Activities (ISIC rev 4) that has been modified according to the local condition in Indonesia,*
3. *Manufacturing industry is defined as an economic activity processing basic goods mechanically, chemicals or manually into final or intermediate goods, It is also defined as processing of lower value goods into higher value goods as final or intermediate products, The activities also include services for manufacturing and assembling,*

4. Jasa industri adalah kegiatan industri yang melayani keperluan pihak lain. Pada kegiatan ini bahan baku disediakan oleh pihak lain sedangkan pihak pengolah hanya melakukan pengolahannya dengan mendapat imbalan sebagai balas jasa (upah maklon),
 5. Perusahaan atau usaha industri adalah suatu unit (kesatuan) usaha yang melakukan kegiatan ekonomi, bertujuan menghasilkan barang atau jasa, terletak pada suatu bangunan atau lokasi tertentu, dan mempunyai catatan administrasi tersendiri mengenai produksi dan struktur biaya serta ada seorang atau lebih yang bertanggung jawab atas usaha tersebut,
 6. Industri manufaktur dikelompokkan ke dalam 4 golongan berdasarkan banyaknya pekerja, yaitu: industri besar (100 orang pekerja atau lebih), industri sedang/menengah (20–99 orang pekerja), industri kecil (5–19 orang pekerja), dan industri mikro (1–4 orang pekerja),
 7. Pelanggan adalah individu atau kelompok, baik rumah tangga, perusahaan atau institusi non profit yang membeli air bersih dari perusahaan air bersih,
 8. Air disalurkan adalah volume air bersih dari perusahaan air bersih,
4. *Services for manufacturing is defined as a manufacturing activity which serving other manufacturing establishments, In this case, raw materials are supplied by others while the workers are paid as a compensation for processing raw materials,*
 5. *A manufacturing establishment is defined as a production unit engaged in economic activity, producing goods or services, located in a building or in a certain location, keeping a business record concerning the production and cost structure, and having a person or more that are responsible to those activities,*
 6. *Manufacturing industries are categorized into four groups, based on the number of employees: large scale manufacturing (100 employees or more), medium scale manufacturing (20–99 employees), small scale manufacturing (5–19 employees), and micro industry (1–4 employees),*
 7. *Customers are individuals or groups, whether household, company or non-profit institutions that buy water supply from water supply establishment,*
 8. *Distributed water is the volume of water supply from water supply*

establishment,

ULASAN

DESCRIPTION

6.1 Industri

Selama tahun 2022 ada berbagai jenis perusahaan industri yang terdaftar di Dinas Perindustrian Perdagangan, Koperasi dan Usaha Kecil Menengah Kabupaten Tanah Bumbu. Dari jumlah tersebut yang terbanyak adalah Industri pembuat pakaian. Dilihat dari segi nilai produksi, Industri Kapal dan Perahu memiliki nilai terbesar.

Jumlah Industri kecil dan menengah yang tercatat di Kabupaten Tanah Bumbu adalah 78 industri.

6.1 Industry

During year 2022 there are many different types of companies industry listed in the Service of industry, Trade, Cooperatives and small medium-sized industry of Tanah Bumbu Regency. Of that, which the largest number was clothing based industry. Based on the production value, ship and boat industry has the greatest score.

Number of small and medium entrprises in Tanah Bumbu Regency is 78.

<https://tanahbumbukab.go.id>

6.3 Air

Kondisi yang sama dengan tren pelanggan PLN, jumlah pelanggan air bersih dari Perusahaan Daerah Air Minum (PDAM) Kabupaten Tanah Bumbu selama tahun 2022 mengalami peningkatan. Di bulan Januari tercatat ada 28.994 pelanggan PDAM dan terus mengalami peningkatan sampai bulan Desember menjadi 30.526 pelanggan.

6.3 Water Supply

The same condition with electricity customer trend, the number of clean water customer from The Drinking Water Company (PDAM) of Tanah Bumbu Regency during 2022 was increasing. In January recorded there were 28,994 customers and continued increasing 30,526 customers until the month of December.

<https://tanahbumbukab.bps.go.id>

6.1 INDUSTRI/INDUSTRY

Tabel 6.1.1 Jumlah Tenaga Kerja, Investasi, dan Nilai Produksi Menurut Jenis Industri di Kabupaten Tanah Bumbu, 2022
Number of Employees, Investment, and Production Value by Kind of Industry in Tanah Bumbu Regency, 2022

Jenis Industri <i>Kind of Industry</i>	Tenaga Kerja <i>Employee</i>	Investasi <i>Investment</i> (Rp.000)	Nilai Produksi <i>Production Value</i> (Rp.000)
(1)	(2)	(3)	(4)
Pengolahan dan Pengawetan Produk Daging dan Daging Unggas	1	50 000	75 000
Penggaraman/Pengeringan Ikan	35	100 000	219 000
Berbasis Daging Lumatan dan Surimi	262	1 265 933	3 887 988
Pengolahan dan Pengawetan Lainnya untuk Ikan	14	33 550	204 986
Pengasinan/Pemanisan Buah-Buahan dan Sayuran	22	32 000	102 500
Pengeringan Buah-Buahan dan Sayuran	10	32 000	83 000
Tempe Kedelai	353	1 921 280	4 424 022
Tahu Kedelai	241	2 568 012	4 095 836
Kopra	1	100 000	126 720
Minyak Makan Kelapa	7	10 000	15 000
Minyak Makan Kepala Sawit (Crude Palm Oil)	15	600 000	-
Pengolahan Es Krim	4	75 150	120 360
Penggilingan padi dan Penyosohan Beras	196	1 012 000	1 336 000
Tepung Beras dan Tepung Jagung	5	12 000	100 000
Produk Roti dan Kue	434	1 521 950	3 782 330
Gula Merah	191	522 600	1 877 560
Makaroni, Mie dan Produk Sejenisnya	15	580 400	117 000
Manisan Buah-Buahan dan Sayuran Kering	3	1 000	20 000
Produk Masak Lainnya	34	70 600	49 000
Kue Basah	93	337 570	1 133 500
Makanan dari Kedede dan Kacang-kacangan Lainnya Selain Kecap, Tempe dan Tahu	40	68 300	124 450
Kerupuk, Keripik, Peyek dan Sejenisnya	725	3 451 330	5 843 556
Ransum Makanan Hewan	2	100 000	180 000
Produk Makanan Lainnya	27	36 000	46 250

Lanjutan Tabel 6.1.1 / *Continued Table 6.1.1*

Jenis Industri <i>Kind of Industry</i>	Tenaga Kerja <i>Employee</i>	Investasi <i>Investment</i> (Rp.000)	Nilai Produksi <i>Production Value</i> (Rp.000)
(1)	(2)	(3)	(4)
Air Minum dan Air Mineral	319	12 181 000	11 719 500
Industri Minuman Lainnya	20	44 500	57 050
Pertunenun (Bukan Pertunenun Karung Goni dan Karung Lainnya)	202	183 000	1 932 400
Batik	5	2 500	24 000
Kain Sulaman/Bordir	29	8 700	174 000
Pakaian Jadi (Konveksi) dari Tekstil	25	358 000	303 500
Penjahitan dan Pembuatan Pakaian Sesuai Pesanan	201	1 232 500	1 912 600
Barang dari Kulit dan Kulit Buatan untuk Keperluan	2	5 000	30 000
Penggergajian Kayu	310	7 380 000	5 400 000
Barang Bangunan dari Kayu	213	11 083 370	7 932 001
Barang Anyaman dari Rotan dan Bambu	16	32 000	126 500
Barang Anyaman dari Tanaman Bukan Rotan dan Bambu	145	139 600	877 600
Kerajinan Ukiran dari Kayu Bukan Mebeller	39	169 500	475 000
Pencetakan umum	104	8 696 000	5 331 400
Produk dari Batu Bara	22	4 500 000	-
Briket dari Batu Bara	20	1 000 000	500 000
Produk Obat Tradisional	34	53 204	197 190
Barang dari Plastik untuk Pengemasan	11	1 100	44 000
Batu Bata dari Tanah Liat/Keramik	108	1 250 839	2 388 000
Perlengkapan Rumah Tangga dari Tanah Liat/Keramik	18	20 000	35 000
Barang dari Semen dan Kapur untuk Konstruksi	331	12 309 732	11 066 320
Barang dari Batu untuk Keperluan Rumah Tangga dan Pajangan	-	200 000	-
Barang dari Logam bukan Aluminium Siap Pasang untuk Bangunan	83	2 959 200	7 998 000

Lanjutan Tabel 6.1.1 / *Continued Table 6.1.1*

Jenis Industri <i>Kind of Industry</i>	Tenaga Kerja <i>Employee</i>	Investasi <i>Investment</i> (Rp.000)	Nilai Produksi <i>Production Value</i> (Rp.000)
(1)	(2)	(3)	(4)
Alat Potong dan Perkakas Tangan Pertukangan	38	80 475	121 080
Gips	29	285 200	198 900
Kapal dan Perahu	218	9 796 000	28 702 000
Furnitur dari Kayu	565	11 703 800	9 687 500
Furnitur dari Rotan dan atau Bambu	1	2 000	41 500
Furnitur dari Logam	74	5 885 000	2 189 000
Pengolahan Lainnya YTDL	7	3 000	12 000
Jasa Reparasi Produk Logam Pabrikasi Lainnya	170	4 461 500	4 991 180
Jasa Reparasi Mesin untuk Keperluan Khusus	6	500 000	2 500 000
Jasa Reparasi Motor Listrik, Generator dan Transformator	6	200 000	300 000
Jasa Reparasi Kapal, Perahu dan Bangunan terapung	12	150 000	500 000
Produksi Es	22	1 631 950	2 476 000
Reparasi Mobil	117	4 420 000	7 173 700
Reparasi dan Perawatan Sepeda Motor	397	5 882 250	13 770 000
Jasa Reparasi Peralatan Rumah Tangga dan Peralatan Rumah dan Kebun	76	776 850	504 500
Industri Pengolahan dan Pengawetan Lainnya Buah-Buahan dan Sayuran	6	12 500	63 000
Industri Pupuk Lainnya	4	75 000	-
Industri Kimia Dasar Organik yang Bersumber dari Hasil Pertanian	10	6 010	40 000
Industri Minyak Atsiri	1	5 000	12 000
Jasa Reparasi Mesin untuk Keperluan Umum	9	1 550 000	170 000
Industri Kosmetik untuk Manusia, termasuk Pasta Gigi	4	545	500
Industri Kerajinan YTDL	2	1 150	600
Tanah Bumbu	6 761	125 739 650	159 941 579

Sumber/Source: Dinas Perindagkop & UKM Kabupaten Tanah Bumbu /
Industry, Trade & Cooperative Service of Tanah Bumbu Regency

Tabel 6.1.2 Jumlah Perusahaan Industri Kecil dan Menengah di Kabupaten Tanah Bumbu, 2022
Table Number of Small and Medium Industries Company in Tanah Bumbu Regency, 2022

Jenis Industri <i>Kind of Industries</i>	Jumlah Pelaku Usaha		
	Badan Usaha	Perorangan	Total
(1)	(2)	(3)	(4)
Pengolahan dan Pengawetan Produk Daging dan Daging Unggas	-	-	-
Penggaraman/Pengeringan Ikan	-	-	-
Berbasis Daging Lumatan dan Surimi	-	2	2
Pengolahan dan Pengawetan Lainnya untuk Ikan	-	-	-
Pengasinan/Pemanisan Buah-Buahan dan Sayuran	-	-	-
Pengeringan Buah-Buahan dan Sayuran	-	-	-
Tempe Kedelai	-	2	2
Tahu Kedelai	-	-	-
Kopra	-	-	-
Minyak Makan Kelapa	-	-	-
Minyak Makan Kepala Sawit (Crude Palm Oil)	-	-	-
Pengolahan Es Krim	-	-	-
Penggilingan padi dan Penyosohan Beras	-	-	-
Tepung Beras dan Tepung Jagung	-	-	-
Produk Roti dan Kue	-	14	14
Gula Merah	-	5	5
Makaroni, Mie dan Produk Sejenisnya	-	-	-
Manisan Buah-Buahan dan Sayuran Kering	-	-	-
Produk Masak Lainnya	-	-	-
Kue Basah	-	-	-

Lanjutan Tabel 6.1.2 / *Continued Table 6.1.2*

Jenis Industri <i>Kind of Industries</i>	Jumlah Pelaku Usaha		
	Badan Usaha	Perorangan	Total
(1)	(2)	(3)	(4)
Makanan dari Kedele dan Kacang-kacangan Lainnya Selain Kecap, Tempe dan Tahu	-	4	4
Kerupuk, Keripik, Peyek dan Sejenisnya	-	20	20
Ransum Makanan Hewan	-	-	-
Produk Makanan Lainnya	-	2	2
Air Minum dan Air Mineral	-	-	-
Industri Minuman Lainnya	-	1	1
Pertenunan (Bukan Pertenunan Karung Goni dan Karung Lainnya)	-	-	-
Batik	-	-	-
Kain Sulaman/Bordir	-	-	-
Pakaian Jadi (Konveksi) dari Tekstil	-	-	-
Penjahitan dan Pembuatan Pakaian Sesuai Pesanan	-	16	16
Barang dari Kulit dan Kulit Buatan untuk Keperluan	-	-	-
Penggergajian Kayu	-	-	-
Barang Bangunan dari Kayu	-	-	-
Barang Anyaman dari Rotan dan Bambu	-	-	-
Barang Anyaman dari Tanaman Bukan Rotan dan Bambu	-	-	-
Kerajinan Ukiran dari Kayu Bukan Mebeller	-	-	-
Pencetakan umum	-	1	1
Produk dari Batu Bara	-	-	-
Briket dari Batu Bara	-	-	-
Produk Obat Tradisional	-	1	1
Barang dari Plastik untuk Pengemasan	-	-	-
Batu Bata dari Tanah Liat/Keramik	-	-	-
Perlenkapan Rumah Tangga dari Tanah Liat/Keramik	-	-	-
Gips	-	-	-
Barang dari Semen dan Kapur untuk Konstruksi	-	4	4

Lanjutan Tabel 6.1.2 / *Continued Table 6.1.2*

Jenis Industri <i>Kind of Industries</i>	Jumlah Pelaku Usaha		
	Badan Usaha	Perorangan	Total
(1)	(2)	(3)	(4)
Barang dari Batu untuk Keperluan Rumah Tangga dan Pajangan	-	-	-
Barang dari Logam bukan Aluminium Siap Pasang untuk Bangunan	-	-	-
Alat Potong dan Perkakas Tangan Pertukangan	-	-	-
Kapal dan Perahu	-	-	-
Furnitur dari Kayu	-	3	3
Furnitur dari Rotan dan atau Bambu	-	-	-
Furnitur dari Logam	-	1	1
Pengolahan Lainnya YTDL	-	-	-
Jasa Reparasi Produk Logam Pabrikasi Lainnya	-	-	-
Jasa Reparasi Mesin untuk Keperluan Khusus	-	-	-
Jasa Reparasi Motor Listrik, Generator dan Transformator	-	-	-
Jasa Reparasi Kapal, Perahu dan Bangunan terapung	-	-	-
Produksi Es	-	1	1
Reparasi Mobil	-	1	1
Reparasi dan Perawatan Sepeda Motor	-	-	-
Jasa Reparasi Peralatan Rumah Tangga dan Peralatan Rumah dan Kebun	-	-	-
Industri Pengolahan dan Pengawetan Lainnya Buah-buahan dan Sayuran	-	-	-
Industri Pupuk Lainnya	-	-	-
Industri Kimia Dasar Organik	-	-	-
Industri Minyak Atsiri	-	-	-
Industri Kosmetik untuk Manusia	-	-	-
Industri Kerajinan YTDL	-	-	-
Jasa Reparasi Mesin untuk Keperluan Umum	-	-	-
Tanah Bumbu	-	78	78

Sumber/Source: Dinas Perindagkop & UKM Kabupaten Tanah Bumbu /
Industry, Trade & Cooperative Service of Tanah Bumbu Regency

Tabel 6.1.3 Jumlah Kelompok Pengrajin Menurut Jenis Usaha di Kabupaten Tanah Bumbu, 2022
Table *Number of Groups Craftsmen By Business Type in Tanah Bumbu Regency, 2022*

Jenis Industri / Kind of Industry	Jumlah
(1)	(2)
1. Tenun khas Pagatan	163
2. Kain Batik (Sasirangan)	50
3. Anyaman Purun	43
4. Pangan Pengolahan Ikan dan Udang	182
5. Gula Aren	124
6. Anyaman Ketak	56
7. Kapal dan Perahu	43
Jumlah / Total	661

Sumber/Source: Dinas Perindagkop & UKM Kabupaten Tanah Bumbu /
 Industry, Trade & Cooperative Service of Tanah Bumbu Regency

Tabel 6.1.4 Jumlah Kelompok Pengrajin Menurut Kecamatan di Kabupaten Tanah Bumbu, 2022
Table Number of Groups Craftsmen By Subdistrict in Tanah Bumbu Regency, 2022

Kecamatan	Kelompok Pengrajin	Kelompok Pengrajin yang Mendapat Bantuan
(1)	(2)	(3)
Kusan Hilir	-	-
Kusan Tengah	-	-
Sungai Loban	-	-
Satui	-	-
Angsana	Industri Pengolah Alumunium	Meubel Alumunium
Kusan Hulu	Industri Gula Merah	Pengrajin Gula Merah dan Gula Semut
Kuranji	-	-
Teluk Kepayang	-	-
Batulicin	-	-
Karang Bintang	Service Handphone	IKM Service Handphone
Simpang Empat	Industri Makan Minum	IKM Makan Minum
Mantewe	-	-
Jumlah / Total	4	4
2021	7	5
2020	8	2
2019	8	2
2018	7	-

Sumber/Source: Dinas Perindagkop & UKM Kabupaten Tanah Bumbu /
 Industry, Trade & Cooperative Service of Tanah Bumbu Regency

6.2 AIR/ WATER

Tabel 6.2.1 Jumlah Pelanggan dan Air yang Disalurkan Menurut Pelanggan per Kecamatan, 2022
Number of Customers and Distributed Water by Sub District, 2022

Kecamatan <i>Sub District</i>	Pelanggan Aktif <i>Active Customer</i>	Pelanggan Tidak Aktif <i>Passive Customer</i>
(1)	(2)	(3)
Kusan Hilir	6.347,00	201,00
Kusan Tengah	-	-
Sungai Loban	733,00	4,00
Satui	5.747,00	151,00
Angsana	1.203,00	3,00
Kusan Hulu	570,00	67,00
Kuranji	1.152,00	19,00
Teluk Kepayang	747,00	71,00
Batulicin	1.360,00	174,00
Karang Bintang	1.590,00	124,00
Simpang Empat	13.982,00	690,00
Mantewe	840,00	67,00
Tanah Bumbu	34 271,00	1 571,00

Catatan/Note:

Sumber/Source: PDAM Kabupaten Tanah Bumbu/Regional Establishment of Water Supply of Tanah Bumbu Regency

Tabel 6.2.2 Jumlah Pelanggan PDAM dan Volume Air yang Terjual Setiap Bulan di Kabupaten Tanah Bumbu, 2022
Table Number of Consumers and Volume of Sold Water Fresh Every Month in Tanah Bumbu Regency, 2022

Jenis Konsumen / Type of Consumer	Pelanggan / Consumer	Penjualan / Sold (M3)	Nilai/Value (rupiah)
(1)	(2)	(4)	(5)
1. Sosial Umum	312		299.912.800
2. Sosial Khusus	275		660.192.200
3. Rumah Tangga A1	237		485.670.100
4. Rumah Tangga A2	29.702		29.564.722.000
5. Rumah Tangga A3	173		463.269.400
6. Rumah Tangga B	183		1.300.118.500
7. Niaga Kecil	2.518		6.465.066.200
8. Niaga Menengah	727		2.121.183.000
9. Niaga Besar	135		1.191.773.250
10.. Industri Kecil	2		4.873.620
11. Industri Besar	6		111.315.290
12. Pelabuhan	1		225.050.000
13. Khusus	-		-
Jumlah / Total	34 271		42 893 146 360
2 0 2 1	32 198	9 209 221	39 305 299 260
2 0 2 0	28 920	8 369 913	35 446 119 480
2 0 1 9	25 649	7 171 968	31 159 852 010
2 0 1 8	22 580	6 565 149	2 499 876 780

Sumber/Source : PDAM Kabupaten Tanah Bumbu/Regional Establishment of Water Supply of Tanah Bumbu Regency

Tabel 6.2.3 Jumlah Air Minum yang Terjual Setiap Bulan di Kabupaten Tanah Bumbu, 2022
Table Volume of Sold Clean Water Every Month in Tanah Bumbu Regency, 2022

Bulan / Month	Pelanggan / Consumer	Terjual / Sold (M ³)
(1)	(2)	(3)
Januari / January	28 994	682 326
Pebruari / February	29 248	676 472
Maret / March	29 242	650 948
April / April	29 496	674 435
Mei / May	29 589	733 638
Juni / June	29 686	697 562
Juli / July	29 835	679 731
Agustus / August	30 031	710 729
September / September	30 034	703 339
Oktober / October	30 265	699 072
Nopember / November	30 362	716 672
Desember / December	30 526	684 896

Sumber/Source : PDAM Kabupaten Tanah Bumbu/Regional Establishment of Water Supply of Tanah Bumbu Regency

Tabel 6.2.4 Jumlah Air Minum yang Terjual Menurut Jenis Konsumen Setiap Bulan di Kabupaten Tanah Bumbu, 2022
Volume of Sold Clean Water by Type of Consumers Every Month in Tanah Bumbu Regency, 2022

Bulan / Month	Sosial Umum	Sosial Khusus	Rumah Tangga A1	Rumah Tangga A2
(1)	(2)	(3)	(4)	(5)
Januari / January	14 092	19 102	13 983	635 149
Pebruari / February	13 833	15 047	19 130	628 462
Maret / March	13 586	15 287	12 794	609 281
April / April	13 589	13 717	12 928	634 201
Mei / May	14 597	12 370	14 812	691 859
Juni / June	14 390	16 416	13 574	653 182
Juli / July	14 512	15 527	13 019	636 673
Agustus / August	14 492	20 300	14 418	661 519
September/September	14 502	22 004	13 312	653 521
Oktober / October	14 202	19 566	14 054	651 250
Nopember/November	15 064	20 349	5 603	675 656
Desember/ December	15 578	18 935	5 704	644 679
Jumlah / Total	172 437	208 620	153 331	7 775 432
2 0 2 1	150 305	159 618	167 018	7 081 023
2 0 2 0	99 750	157 351	179 442	6 327 322
2 0 1 9	82 326	152 567	171 815	5 290 699
2 0 1 8	75 661	129 655	185 241	4 672 495

Lanjutan Tabel /
Continued Table 6.2.4

Bulan / Month	Rumah Tangga A3	Rumah Tangga B	Niaga Kecil	Niaga Menengah	Niaga Besar
(1)	(6)	(7)	(8)	(9)	(10)
Januari / January	-	-	-	-	-
Pebruari / February	-	-	-	-	-
Maret / March	-	-	-	-	-
April / April	-	-	-	-	-
Mei / May	-	-	-	-	-
Juni / June	-	-	-	-	-
Juli / July	-	-	-	-	-
Agustus / August	-	-	-	-	-
September/September	-	-	-	-	-
Oktober / October	-	-	-	-	-
Nopember/November	-	-	-	-	-
Desember/ December	-	-	-	-	-
Jumlah / Total	-	-	-	-	-
2021	99 323	151 323	977 157	286 268	113 853
2020	98 757	116 389	931 889	278 011	107 299
2019	84 360	97 767	832 163	260 047	97 297
2018	80 491	121 362	940 662	244 591	97 005

Lanjutan Tabel /
Continued Table 6.2.4

Bulan / Month	Industri Kecil	Industri Besar	Pelabuhan	Khusus
(1)	(11)	(12)	(13)	(14)
Januari / January	-	-	-	-
Pebruari / February	-	-	-	-
Maret / March	-	-	-	-
April / April	-	-	-	-
Mei / May	-	-	-	-
Juni / June	-	-	-	-
Juli / July	-	-	-	-
Agustus / August	-	-	-	-
September / September	-	-	-	-
Oktober / October	-	-	-	-
Nopember / November	-	-	-	-
Desember / December	-	-	-	-
Jumlah / Total	-	-	-	-
2021	572	10 779	11 703	-
2020	1 384	6 251	7 467	-
2019	210	8 299	15 457	-
2018	127	8 901	10 353	996

Sumber/Source : PDAM Kabupaten Tanah Bumbu/Regional Establishment of Water Supply of Tanah Bumbu Regency



BAB 7
PARIWISATA
TOURISM

<https://tanahbumihkab.go.id>



<https://tanahbumbukab.bps.go.id>

PENJELASAN TEKNIS

1. Wisatawan mancanegara (wisman) ialah setiap pengunjung yang mengunjungi suatu negara di luar tempat tinggalnya, didorong oleh satu atau beberapa keperluan tanpa bermaksud memperoleh penghasilan di tempat yang dikunjungi dan lamanya kunjungan tersebut tidak lebih dari satu tahun (12 bulan), Definisi ini mencakup 2 (dua) kategori wisatawan mancanegara, yaitu:
 - a. Wisatawan (turis) ialah setiap pengunjung seperti definisi di atas yang tinggal paling sedikit 24 jam, akan tetapi tidak lebih dari 1 (satu) tahun di tempat yang dikunjungi, dengan maksud antara lain: berlibur, rekreasi, olah raga, bisnis, menghadiri pertemuan, studi, dan kunjungan dengan alasan kesehatan,
 - b. Excursionist ialah setiap pengunjung seperti definisi di atas yang tinggal kurang dari 24 jam di tempat yang dikunjungi (termasuk "Cruise passengers"), Cruise Passengers ialah setiap pengunjung yang tiba di suatu negara di mana mereka tidak menginap di akomodasi yang tersedia di negara tersebut, misalnya dengan kapal laut,
2. Rata-rata lama tinggal adalah rata-rata waktu tinggal wisatawan

TECHNICAL NOTES

1. *An International Visitor is any person visiting a country other than his usual place of residence for any reason other than for earning income in the country visited, and the length of stay is no more than one year (12 months), This definition covers two categories of foreign visitors, namely:*
 - a. *"Tourist" is any visitor staying for at least 24 hours, but no more than one year, in the country visited, with the intention of visiting, and for any of these purposes: Pleasure, recreation and sports, Business, visiting friends and relatives, missions, attending meetings, conferences, visit for health reasons and study,*
 - b. *"Excursionist" is any visitor staying less than 24 hours in the country visited including, "Cruise Passengers", i.e, visitors arriving in a country without staying in any accommodation available in the visited country,*
2. *Average length of stay is the average stay duration of foreign*

mancanegara di Indonesia untuk satu kali kunjungan,

3. Usaha penyediaan akomodasi adalah usaha yang menyediakan pelayanan penginapan yang dapat dilengkapi dengan pelayanan pariwisata lainnya, Usaha penyediaan akomodasi dapat berupa hotel, vila, Penginapan, bumi perkemahan, persinggahan karavan, dan akomodasi lainnya yang digunakan untuk tujuan pariwisata,
4. Hotel adalah penyediaan akomodasi secara harian berupa kamar-kamar di dalam satu bangunan yang dapat dilengkapi dengan jasa pelayanan makan dan minum, kegiatan hiburan dan atau fasilitas lainnya, Hotel terdiri dari hotel berbintang dan hotel non- bintang,
5. Hotel bintang adalah usaha penyediaan jasa pelayanan penginapan, makan minum serta jasa lainnya bagi umum dengan menggunakan sebagian atau seluruh bangunan, Usaha ini dikelola secara komersial serta memenuhi ketentuan persyaratan sebagai hotel bintang (termasuk berlian) yang ditetapkan dalam surat keputusan instansi yang membinanya, Misalnya hotel bintang lima, hotel bintang empat dan seterusnya,

visitor in Indonesia for one trip,

3. *The business of providing accommodation is a business that provides specialty services that can be equipped with other tourism services, It includes hotel, villa, cottage, camping, caravan stop, and other accommodation that are used for tourism purposes,*
4. *Hotel is a daily supply of accommodation rooms within a building which can be equipped with eating and drinking services, entertainment activities and/ or other facilities, Hotel consists of a classified hotel and a non-classified hotel,*
5. *A star hotel is the business of providing an accommodation, eating and drinking as well as other services for the public by using a building or a part of a building, It is managed commercially and meets specified requirements as a star hotel (including diamonds) set forth in the decree of fostering agency, For example, five star hotel, four star hotel, and so on,*

6. Tingkat penghunian kamar hotel adalah persentase banyaknya malam kamar yang dihuni terhadap banyaknya malam kamar yang tersedia,
7. Rata-rata lamanya tamu menginap adalah banyaknya malam tempat tidur yang terpakai (malam tamu) dengan banyaknya tamu yang menginap di hotel atau akomodasi lainnya,
6. *Room occupancy rate is the number of room-nights occupied divided by the number of room-nights available, multiplied by 100 percent,*
7. *Average length of stay is the number of bed-nights used (guest night) divided by the number of guests coming to spend the night at the accommodation,*

ULASAN

7.1 Hotel

Akomodasi adalah tempat orang menginap untuk sementara waktu, Akomodasi yang dicatat oleh Dinas Kepemudaan Olahraga dan Pariwisata Kabupaten Tanah Bumbu adalah hotel, penginapan, and wisma. Fasilitas akomodasi yang terdapat di Kabupaten Tanah Bumbu mayoritas berlokasi di Kecamatan Simpang Empat, Satui, Kusan Hilir, Batulicin, dan Angsana. Di antara 67 akomodasi yang terdaftar, ada 16 (enam belas) hotel kelas bintang.

Dengan adanya fasilitas akomodasi yang tersedia, sangat mendukung bagi kepariwisataan di Kabupaten Tanah Bumbu, Akomodasi menjadi tempat penginapan bagi wisatawan yang berkunjung ke wilayah ini.

7.2 Pariwisata

Di Kabupaten Tanah Bumbu sendiri terdapat banyak jenis objek wisata, di antaranya objek wisata alam berupa pantai Pagatan

DESCRIPTION

7.1 Hotel

Accommodation is a place people stay for a while, Tourism & Culture Service of Tanah Bumbu Regency registered accommodation facilities in Tanah Bumbu are hotel, Inn and guesthouse, Accommodation facility in Tanah Bumbu Regency majority located in Simpang Empat, Satui, Kusan Hilir, Batulicin, and Angsana Subdistricts. Among 67 accommodation listed, there was 16 star class hotels.

With the availability of accommodation facilities, very supportive for tourism in Tanah Bumbu District, Accommodation becomes a place of lodging for tourists who visit Tanah Bumbu.

7.2 Tourism

This Regency has many tourism objects, like Natural Tourism Object such Bunati and Pagatan Beach, Cultural and Religion Tourism Object such as Mappanretasi ceremony and

dan pantai Bunati, serta objek wisata budaya *Prince Muhammad Nafis Tomb*. Beside that, seperti Mapparentasi dan makam Pangeran *Sport Facility and Entertainment Tourism Muhammad Nafis*. Selain itu, terdapat juga *Object and Artificial Tourism Object*. fasilitas olahraga dan objek wisata buatan.

<https://tanahbumbukab.bps.go.id>

7.1 HOTEL

Tabel 7.1.1 Jumlah Akomodasi Hotel Menurut Kecamatan di Kabupaten Tanah Bumbu, 2021 dan 2022
Table Number of Hotel Accomodations by Subdistrict in Tanah Bumbu Regency, 2021 and 2022

Kecamatan Subdistrict	Hotel Hotels		Kamar Rooms	
	2021	2022	2021	2022
(1)	(2)	(3)	(4)	(5)
Kusan Hilir	1	6	37	83
Kusan Tengah	-	-	-	-
Sungai Loban	-	-	-	-
Satui	6	9	146	157
Angsana	1	26	20	194
Kusan Hulu	-	-	-	-
Kuranji	-	-	-	-
Teluk Kepayang	-	-	-	-
Batulicin	5	8	218	262
Karang Bintang	-	-	-	-
Simpang Empat	14	18	377	396
Mantewe	-	-	-	-
Tanah Bumbu	27	67	798	1092

Sumber/Source: Dinas Kepemudaan Olahraga dan Pariwisata Kabupaten Tanah Bumbu/
 Department of Youth, Sport, and Tourism Services

Keterangan: * data hanya jumlah hotel

** data ini meliputi jumlah hotel, penginapan, wisma, losmen, dan pondok

Tabel 7.1.2 Jumlah Hotel / Penginapan setiap Kecamatan di Kabupaten Tanah Bumbu, 2022
The Number of Hotel / Inn by Subdistrict in Tanah Bumbu Regency, 2022

Kecamatan / Subdistrict	Hotel / Hotel		Penginapan / Inn	Jumlah / Total
	Bintang / Star	Melati / Jasmine		
(1)	(2)	(3)	(4)	(5)
Kusan Hilir	1	-	5	6
Kusan Tengah	-	-	-	-
Sungai Loban	-	-	-	-
Satui	2	5	6	13
Angsana	-	-	25	25
Kusan Hulu	-	-	-	-
Kuranji	-	-	-	-
Teluk Kepayang	-	-	-	-
Batulicin	7	-	3	10
Karang Bintang	-	-	-	-
Simpang Empat	6	2	9	17
Mantewe	-	-	-	-
Tanah Bumbu	16	7	48	71
2020	8	19	48	75
2019	8	19	48	75
2019	16	7	27	-
2018	7	24	18	49
2017	9	25	22	62
2016	9	22	19	48

Sumber Source : Dinas Kepemudaan Olahraga dan Pariwisata Kabupaten Tanah Bumbu/
 Department of Youth, Sport, and Tourism Services

Tabel 7.1.3 Jumlah Kamar dan Tarif Setiap Hotel / Penginapan di Kecamatan Kusan Hilir, 2022
The Number of Hotel / Inn Room and Its Tariff in Kusan Hilir Subdistrict, 2022

Nama Hotel – Penginapan / Name of Hotel – Inn	Jenis / Type	Jumlah Kamar / Rooms	Terendah / Lowest	Tertinggi / Highest
(1)	(2)	(3)	(4)	(5)
Hotel Medina	Hotel Bintang	37	290 000	475 000
Wisma Shangrila	Penginapan	10	150 000	250 000
Pondok Agita	Penginapan	5	100 000	250 000
Penginapan Pada Idi	Penginapan	9	165 000	220 000
Penginapan Warga	Penginapan	4	75 000	100 000
Penginapan Sederhana	Penginapan	-	-	-
Penginapan Batuah	Penginapan	-	-	-
Penginapan Fajar	Penginapan	14	50 000	100 000

Sumber Source : Dinas Kepemudaan Olahraga dan Pariwisata Kabupaten Tanah Bumbu/
 Department of Youth, Sport, and Tourism Services

Tabel 7.1.4 Jumlah Kamar dan Tarif Setiap Hotel / Penginapan di Kecamatan Satui, 2022
Table The Number of Hotel / Inn Room and Its Tariff in Satui Subdistrict, 2022

Nama Hotel – Penginapan / Name of Hotel – Inn	Jenis / Type	Jumlah Kamar / Rooms	Terendah / Lowest	Tertinggi / Highest
(1)	(2)	(3)	(4)	(5)
Hotel Satui Ady Graha	Hotel Bintang	30	260 000	320 000
Hotel Lestari	Hotel Melati	23	125 000	300 000
Penginapan Selera	Penginapan	13	70 000	200 000
Losmen Yenny	Penginapan	23	80 000	150 000
Hotel Semangat	Hotel Melati	17	80 000	300 000
Hotel Grand Wenny	Hotel Melati	36	150 000	300 000
Penginapan Mega	Penginapan	12	100 000	200 000
Penginapan Sumber Agung	Penginapan	9	80 000	150 000
Losmen Sari Indah	Penginapan	7	110 000	200 000
Susun Dua Putri	Penginapan	15	100 000	200 000
Hotel Bon Bambu	Hotel Melati	24	350 000	550 000
Hotel Arneva	Hotel Melati	16	150 000	250 000
Homestay Pantai Sei. Cuka	Penginapan	4	300 000	400 000

Sumber Source : Dinas Kepemudaan Olahraga dan Pariwisata Kabupaten Tanah Bumbu/
 Department of Youth, Sport, and Tourism Services

Tabel 7.1.5 Jumlah Kamar dan Tarif Setiap Hotel / Penginapan di Kecamatan Angsana, 2022
The Number of Hotel / Inn Room and Its Tariff in Angsana Subdistrict, 2022

Nama Hotel – Penginapan / Name of Hotel – Inn	Jenis / Type	Jumlah Kamar / Rooms	Terendah / Lowest	Tertinggi / Highest
(1)	(2)	(3)	(4)	(5)
MP. Resort Angsana	Hotel Melati	32	400 000	680 000
Homestay	Penginapan	13	250 000	250 000
Cottage Ulin	Penginapan	7	600 000	650 000
Penginapan Habib Mahmud	Penginapan	4	100 000	200 000
Penginapan Ibu Ipah	Penginapan	7	100 000	300 000
Penginapan Ibu Ahmad	Penginapan	2	100 000	300 000
Penginapan Ibu Syarifah	Penginapan	2	50 000	150 000
Penginapan Fah Dijah	Penginapan	4	100 000	250 000
Penginapan Bunda	Penginapan	3	100 000	200 000
Penginapan Syarifah Maulindah	Penginapan	9	250 000	500 000
Penginapan Al Ikhlas H.Muksin	Penginapan	4	200 000	250 000
Penginapan Dangsanak Bahari	Penginapan	9	150 000	250 000
Penginapan Ibu Maulana	Penginapan	4	100 000	250 000
Penginapan Mahabbah	Penginapan	8	100 000	250 000
Penginapan Ibu Daus	Penginapan	2	150 000	300 000
Penginapan Mama Ilin	Penginapan	5	100 000	250 000
Penginapan Al Muhajir	Penginapan	2	150 000	250 000
Penginapan Mama Mia	Penginapan	2	150 000	300 000
Penginapan Sayid Mustafa Ahmad	Penginapan	5	250 000	350 000
Bumdes Karya Indah	Penginapan	14	-	150 000
Bagoes Guest House	Penginapan	10	250 000	350 000
Willsaning Tata Asri	Penginapan	16	250 000	350 000
Susun Dua Putri	Penginapan	16	250 000	350 000
Homestay Family	Penginapan	6	250 000	400 000
Bumdes Karya Bersama	Penginapan	6	-	400 000
Penginapan Nia	Penginapan	2	-	400 000

Sumber Source : Dinas Kepemudaan Olahraga dan Pariwisata Kabupaten Tanah Bumbu/
 Department of Youth, Sport, and Tourism Services

Tabel 7.1.6 Jumlah Kamar dan Tarif Setiap Hotel / Penginapan di Kecamatan Simpang Empat, 2022
The Number of Hotel / Inn Room and Its Tariff in Simpang Empat Subdistrict, 2022

Nama Hotel – Penginapan / Name of Hotel – Inn	Jenis / Type	Jumlah Kamar / Rooms	Terendah / Lowest	Tertinggi / Highest
(1)	(2)	(3)	(4)	(5)
Hotel Hillmar	Hotel Bintang	28	175 000	400 000
Hotel Grand Central	Hotel Bintang	-	-	-
Hotel Harmony	Hotel Melati	22	150 000	300 000
Homestay Tirta Asri 1	Penginapan	25	80 000	175 000
Homestay Tirta Asri 2	Penginapan	18	170 000	250 000
Garden Guest House	Penginapan	18	175 000	200 000
Hotel Dewi	Hotel Melati	41	100 000	150 000
Hotel Dewi VIP Room	Hotel Melati	34	100 000	150 000
Hotel Grand Fortune	Hotel Melati	42	250 000	350 000
Hotel Semarang	Hotel Melati	33	100 000	250 000
Hotel Mutiara	Hotel Melati	19	-	150 000
Hotel Mega Indah	Hotel Melati	26	100 000	220 000
Hotel Sejahtera	Hotel Melati	10	-	100 000
Hotel Hidayah	Hotel Melati	23	100 000	150 000
Hotel Dewi Fortuna	Hotel Melati	24	100 000	150 000
Hotel Truly	Hotel Melati	11	100 000	150 000
Hotel Tanah Bumbu	Hotel Melati	16	55 000	220 000
Sunrise Guset House	Penginapan	18	150 000	295 000
Penginapan Sederhana	Penginapan	45	30 000	50 000
Wisma Sinar Samudera	Penginapan	14	100 000	150 000
Penginapan Wahyu	Penginapan	25	80 000	150 000
Karya Mas Losmen	Penginapan	5	50 000	70 000
Setia Kawan	Penginapan	-	-	-

Sumber Source : Dinas Kepemudaan Olahraga dan Pariwisata Kabupaten Tanah Bumbu/
 Department of Youth, Sport, and Tourism Services

Tabel 7.1.7 Jumlah Kamar dan Tarif Setiap Hotel / Penginapan di Kecamatan Batulicin, 2022
Table *The Number of Hotel / Inn Room and Its Tariff in Batulicin Subdistrict, 2022*

Nama Hotel - Penginapan / <i>Name of Hotel - Inn</i>	Jenis / <i>Type</i>	Jumlah Kamar / <i>Rooms</i>	Terendah / <i>Lowest</i>	Tertinggi / <i>Highest</i>
(1)		(2)	(3)	(4)
Hotel Ebony	Hotel Bintang	83	700 000	3 840 000
Hotel Surya	Hotel Bintang	21	150 000	350 000
Hotel Chandra Asri	Hotel Melati	42	82 500	253 000
Hotel Friendship	Hotel Bintang	37	250 000	350 000
Hotel Cahaya Inn	Hotel Bintang	38	100 000	350 000

Sumber Source : Dinas Kepemudaan Olahraga dan Pariwisata Kabupaten Tanah Bumbu/
 Department of Youth, Sport, and Tourism Services

7.2 PARIWISATA/TOURISM

Tabel 7.2.1 Jumlah Rumah Makan/Restoran Menurut Kecamatan, 2019-2022
Table Number of Restaurants by Sub District, 2019-2022

Kecamatan Subdistrict	2019	2020	2021	2022
(1)	(2)	(3)	(4)	(5)
Kusan Hilir	50	50	50	50
Kusan Tengah	-	-	-	-
Sungai Loban	9	9	9	9
Satui	32	32	32	32
Angsana	33	33	33	33
Kusan Hulu	-	-	-	-
Kuranji	-	-	-	-
Teluk Kepayang	-	-	-	-
Batulicin	34	34	34	34
Karang Bintang	20	20	20	20
Simpang Empat	145	145	145	145
Mantewe	-	-	-	-
Jumlah/Total	323	323	323	323

Sumber Source : Dinas Kepemudaan Olahraga dan Pariwisata Kabupaten Tanah Bumbu/
 Department of Youth, Sport, and Tourism Services

Tabel 7.2.2 Obyek Wisata Alam di Kabupaten Tanah Bumbu, 2022
Table Natural Tourism Objects in Tanah Bumbu Regency, 2022

Nama Obyek Wisata / Tourism Objects	Lokasi / Location	Jarak dari Ibukota Kabupaten / Apart from Capital City of Regency (Km)
(1)	(2)	(3)
Pantai Angsana	Desa Angsana	± 60
Pantai Rindu Alam	Desa Betung	± 33
Pantai Siring	Desa Sungai Lembu	± 31
Pantai Cemara Indah	Desa Pulau Salak	± 32
Pantai Batu Buaya	Desa Sungai Cuka	± 102
Pantai Madani	Desa Sungai Loban	± 40
Pantai Mattone	Desa Kampung Baru	± 28
TWA Pulau Burung	Desa Pulau Panjang	± 16
TWA Pulau Sawangi	Kelurahan Batulicin	± 17
Goa Sugung	Desa Mantewe	± 42
Gua Kodok	Desa Mantewe	± 35
Goa Sedayau	Desa Mangkal Api	± 55
Goa Gunung Batu Kapur	Desa Mantewe	± 35
Goa Batu Besawar	Desa Teluk Kepayang	± 50
Air Terjun Gemuruh Asikan	Desa Jobang	± 100
Air Terjun Batis Langupan	Desa Sejahtera Mulia	± 102
Geopark Meratus Goa Liang Bangkai	Desa Dukuh Rejo	± 50
Geopark Meratus Plagiogranit	Desa Gunung Besar	± 17
Geopark Meratus Goa Liang Akar	Desa Suka Damai	± 65
Geopark Meratus Goa Batu Besuhud	Desa Sela Selilau	± 35

Sumber Source : Dinas Kepemudaan Olahraga dan Pariwisata Kabupaten Tanah Bumbu/ Department of Youth, Sport, and Tourism Services

Tabel 7.2.3 Obyek Wisata Religi dan Budaya di Kabupaten Tanah Bumbu, 2022
Table *Cultural and Religion Tourism Objects in Tanah Bumbu Regency, 2022*

Nama Obyek Wisata / <i>Tourism Objects</i>	Lokasi / <i>Location</i>	Jarak dari Ibukota Kabupaten / <i>Apart from Capital City of Regency (Km)</i>
(1)	(2)	(3)
1. Situs Makam Syech Moh. Arysad Al Banjari Kubah Pagatan	Kec. Kusan Hilir	± 31
2. Situs Makam Pangeran Syarif Ali	Kec. Sungai Loban	± 40
3. Situs Makam Poa Aji Toa	Kec. Kusan Hilir	± 31
4. Makam Syech Syahbuddin	Kec. Sungai Loban	± 40
5. Kawasan Datuk Balu / Mat Sheh	Kec. Satui	± 100
6. Makam Habib Mancong	Kec. Kusan Hulu	± 50
7. Makam Guru Zakaria	Kec. Kusan Hulu	± 50
8. Makam Syarifah Jennah	Kec. Simpang Empat	± 10
9. Makam Habib Soleh	Kec. Satui	± 100
10. Makam Guru Aciliansyah	Kec. Satui	± 100
11. Syarifah Muznah	Kec. Simpang Empat	± 10
12. Kubah Habib Usman	Kec. Satui	± 100
13. Kubah Syarif Ahmad	Kec. Batulicin	± 17
14. Makam Syarifah kuning	Kec. Satui	± 100
15. Kawasan Wisata Marcusuar Peninggalan Belanda	Kec. Kusan Hilir	± 31
16. Makam M.Nafis	Kec. Kusan Hulu	± 50
17. Makam Raja- Raja Pagatan	Kec. Kusan Hilir	± 31
18. Makam Raja-Raja	Kec. Batulicin	± 17

Lanjutan Tabel 7.2.3

19. Benteng 7 Pebruari Pagatan	Kec Kusan Hilir	± 31
20. Kawasan Wisata Upacara Adat Nagaben	Kec. Sungai Loban	± 40
21. Upacara Adat Babalian Tandik Aruh Adat	Kec. Mantewe	± 35
22. Upacara Adat Bebersih kampung	Kec. Kusan Hulu	± 50
23. Budaya Maritim Pesona Mappanre Ritasi'e	Kec. Kusan Hilir	± 31
24. Pesona Pulau Suwangi, Pulau Sewangi	Kec. Batulicin	± 17
25. Budaya Maritim Pesona Pantai Satui	Kec. Satui	± 100
26. Upacara Melasti	Kec. Sungai Loban	± 40
27. Selamatan 10.000 Apam	Kec. Satui	± 100
28. Festival Ketupat Balamak Desa Al Kautsar Kecamatan Satui,	Kec. Satui	± 100

Sumber Source : Dinas Kepemudaan Olahraga dan Pariwisata Kabupaten Tanah Bumbu/ Department of Youth, Sport, and Tourism Services

Tabel 7.2.4 Sarana Olahraga dan Hiburan di Kabupaten Tanah Bumbu, 2022
Table Sport Facility and Entertainment in Tanah Bumbu Regency, 2022

Nama Sarana / Objects	Lokasi / Location	Jarak dari Ibukota Kabupaten / Apart from Capital City of Regency (Km)
(1)	(3)	(4)
1. Sirkuit Citra Permata	Kec. Simpang Empat	± 29
2. Lapangan Sepakbola 7 Februari	Kec. Kusan Hilir	± 26
3. Lapangan Tenis 7 Februari	Kec. Kusan Hilir	± 26
4. Gedung Bulutangkis 7 Februari	Kec. Kusan Hilir	± 26
5. GOR Bulutangkis	Kec. Simpang Empat	± 12
6. GOR Bulutangkis	Kec. Simpang Empat	± 12
7. GOR Bulutangkis	Kec. Karang Bintang	± 32
8. GOR Bulutangkis	Kec. Batulicin	± 8
9. GOR Bulutangkis	Kec. Satui	± 76

Sumber Source : Dinas Kepemudaan Olahraga dan Pariwisata Kabupaten Tanah Bumbu/ Department of Youth, Sport, and Tourism Services

Tabel 7.2.5 Obyek Wisata Buatan di Kabupaten Tanah Bumbu, 2022
Table Artificial Tourism Objects in Tanah Bumbu Regency, 2022

Nama Obyek Wisata / Tourism Objects	Lokasi / Location	Jarak dari Ibukota Kabupaten / Apart from Capital City of Regency (Km)
(1)	(3)	(4)
1. Pondok Lesehan	Kec. Batulicin	± 24
2. Cek Dam	Kec. Simpang Empat	± 22
3. Lapangan Golf	Kec. Simpang Empat	± 18
4. Rest Area	Kec. Satui	± 65
5. Gunung Mayang	Kec. Simpang Empat	± 20
6. Sirkuit Angsana Bahari	Kec. Angsana	± 50
7. Agrowisata	Kec. Karang Bintang	± 20
8. Taman Love	Kec. Batulicin	± 15
9. Taman Lampion Garden	Kec. Batulicin	± 15
10. Education Park	Kec. Simpang Empat	± 10
11. Taman Kota Kapet	Kec. Simpang Empat	± 15

Sumber Source : Dinas Kepemudaan Olahraga dan Pariwisata Kabupaten Tanah Bumbu/ Department of Youth, Sport, and Tourism Services

Tabel 7.2.6 Obyek Wisata Tirta di Kabupaten Tanah Bumbu, 2022
Table Water Tourism Objects in Tanah Bumbu Regency, 2022

Nama Obyek Wisata / Tourism Objects	Lokasi / Location	Jarak dari Ibukota Kabupaten / Apart from Capital City of Regency (Km)
(1)	(3)	(4)
1. Water World Batulicin	Kec. Batulicin	± 18
2. Nirwana Waterpark	Kec. Satui	± 65
3. Waterboom Mini Rejosari	Kec. Mantewe	± 42
4. Batulicin Water Park	Kec. Simpang Empat	± 20
5. Taman Sari Sujanra	Kec. Simpang Empat	± 22

Sumber Source : Dinas Kepemudaan Olahraga dan Pariwisata Kabupaten Tanah Bumbu/ Department of Youth, Sport, and Tourism Services

<https://tanahbumbukab.bps.go.id>



BAB 8
TRANSPORTASI DAN
KOMUNIKASI
TRANSPORTATION AND COMMUNICATION

<https://kampus.kabon.go.id>



<https://tanahbumbukab.bps.go.id>

PENJELASAN TEKNIS

1. Kendaraan bermotor adalah setiap kendaraan yang digerakkan oleh peralatan teknik yang ada pada kendaraan tersebut, biasanya digunakan untuk angkutan orang atau barang di atas jalan raya selain kendaraan yang berjalan di atas rel, Kendaraan bermotor yang dicatat adalah semua jenis kendaraan kecuali kendaraan bermotor TNI/Polri dan Korps Diplomatik,
2. Mobil penumpang adalah setiap kendaraan bermotor yang dilengkapi dengan tempat duduk untuk sebanyak-banyaknya delapan orang, tidak termasuk tempat duduk untuk pengemudi, baik dilengkapi atau tidak dilengkapi bagasi,
3. Mobil bis adalah setiap kendaraan bermotor yang dilengkapi dengan tempat duduk untuk lebih dari delapan orang, tidak termasuk tempat duduk untuk pengemudi, baik dilengkapi atau tidak dilengkapi bagasi,
4. Mobil truk adalah setiap kendaraan bermotor yang digunakan untuk angkutan barang, selain mobil penumpang, mobil bis dan kendaraan bermotor roda dua,

TECHNICAL NOTES

1. *Motor vehicles are any kind of vehicles motorized by machine set up in those vehicles, they are usually used for transporting peoples or goods on roads except vehicles moving along a railway line, The data cover all kinds of motor vehicles except those belong to Indonesia Army Force Indonesian State Police and Diplomatic Corps,*
2. *Passenger cars are any motor vehicles with no more than eight seats, excluding seat for driver, it can be with or without hoot,*
3. *Buses are large passenger cars having seats for more than eight passengers, excluding seat for driver, it can be with or without hoot,*
4. *Trucks are any motor vehicles used to transport goods excluding passenger cars, buses, and motorcycles,*
5. *Train is a coach or a number of coaches joined together, moving along a railway line, It can be passenger train or freight train,*

5. Kereta api adalah kendaraan dengan tenaga gerak (listrik, diesel atau tenaga uap) yang berjalan sendiri maupun dirangkaikan dengan kendaraan lain, yang akan atau sedang bergerak di atas rel, terdiri dari kereta penumpang dan kereta barang,
6. Kilometer penumpang adalah jumlah kilometer dari semua penumpang yang berangkat, Besaran ini merupakan penjumlahan jarak asal tujuan masing-masing penumpang,
7. Rata-rata jarak perjalanan per penumpang adalah rata-rata yang ditempuh oleh setiap penumpang, atau jumlah kilometer penumpang dibagi dengan jumlah penumpang berangkat,
8. Kilometer ton adalah jumlah kilometer semua ton yang diangkut, Besaran ini merupakan hasil penjumlahan jarak asal tujuan masing-masing barang dalam ton,
8. Rata-rata jarak angkut barang adalah rata-rata jarak yang ditempuh oleh setiap ton barang atau jumlah kilometer ton dibagi dengan ton dimuat,
10. Kunjungan kapal adalah kapal yang datang di pelabuhan baik
6. *Passenger kilometer is total kilometers of all departing passenger, This measurement is the sum of distance between the place of origin and the place of destination taken by all passengers,*
7. *Mean distance of journey per passenger is mean distance taken by each passenger or total of passenger-kilometer divided by the number of departing passengers,*
8. *Ton-kilometer is total kilometer of all cargoes carried, This is the sum of distance from area of origin to area of destination for each ton of cargoes,*
8. *Mean distance of cargoes loaded is mean distance of each ton of cargoes loaded or total ton-kilometer divided by total ton of cargoes loaded,*
10. *Ship call is a ship arriving at a port either for mooring or berthing,*
11. *Gross Ton (GT) is total volume of all room in a ship (m³), excluding the volume of tunnel, the axle of propellers, the anchor, and the chain locker,*
12. *Aircraft Operator Certificate (AOC) is clearance of compliance to the standards and procedures in aircraft operations by the commercial air transport companies,*
13. *Operating Certificate (OC) is clearance of compliance to the standards and*

untuk berlabuh di perairan maupun bersandar di dermaga,

11. Gross Ton (GT) adalah volume ruangan kapal dalam m³, kecuali terowongan, lubang poros baling-baling, tempat jangkar, dan alas ganda,
12. Sertifikat Operator Pesawat Udara adalah tanda bukti terpenuhinya standar dan prosedur dalam pengoperasian pesawat udara oleh perusahaan angkutan udara niaga,
13. Sertifikat Pengoperasian Pesawat Udara adalah tanda bukti terpenuhinya standar dan prosedur dalam pengoperasian pesawat udara untuk kegiatan angkutan udara bukan niaga,
14. Kantor Pos adalah tempat pemberi pelayanan komunikasi tertulis dan atau surat elektronik, layanan paket, layanan logistik, layanan transaksi keuangan, dan layanan keagenan pos untuk kepentingan umum, Rumah pos berfungsi sama seperti kantor pos dan kantor pos pembantu, bedanya rumah pos biasanya terletak di daerah terpencil,
15. Telekomunikasi adalah setiap pemancaran, pengiriman dan atau penerimaan dari setiap informasi dalam bentuk tanda-tanda, isyarat, tulisan, gambar, suara dan bunyi melalui sistem

procedures in aircraft operations for non commercial air transport activities,

14. *Post Office is a service provider facility of written communication and or electronic mail, parcel service, logistics services, financial transaction services, and postal services to the public, Postal house has the same function as the post office and subsidiary of post office, the difference is that postal house is usually located in remote areas,*
15. *Telecommunication includes every transmitting, delivering and or receiving from every information of marking, signal, article, picture, sound and voice through strand of wire system, optic, radio or other electromagnetic system,*
16. *Telecommunication network is peripheral network of telecommunication and its equipment used in the means of telecommunication,*
17. *Fixed line telephone based on Susenas called home phone is a telecommunication network using fixed line telephone device which is generally regulated by technical standards, using a phone number, also known as the Public Switched Telephone Network (PSTN), It is generally used for home phone and Internet networks, has the ability to deliver a strong and clear signal with a relatively low cost,*
18. *Cellular mobile phone is an electronic telecommunication device which has **the same basic capabilities with fixed***

kawat, optik, radio atau sistem elektromagnetik lainnya,

16. Jaringan telekomunikasi adalah rangkaian perangkat telekomunikasi dan kelengkapannya yang digunakan dalam bertelekomunikasi,

17. Telepon tetap kabel dalam Susenas disebut telepon rumah adalah jaringan telekomunikasi menggunakan perangkat telepon tetap dengan kabel yang secara umum diatur oleh standar-standar teknis dengan menggunakan suatu nomor telepon, dikenal pula sebagai Public Switched Telephone Network (PSTN). Pada umumnya dimanfaatkan untuk telepon rumah dan jaringan internet, memiliki kemampuan menghantarkan sinyal dengan kuat dan jelas dengan biaya yang relatif lebih murah,

18. Telepon bergerak seluler adalah perangkat telekomunikasi elektronik yang mempunyai kemampuan dasar yang sama dengan telepon tetap kabel, namun dapat dibawa ke mana-mana (portable, mobile) dan tidak perlu disambungkan dengan jaringan telekomunikasi kabel, Selain berfungsi sebagai telepon, telepon selular modern biasanya mendukung layanan tambahan seperti Short Messages Services (SMS), **Multimedia Messages**

cables, but can be taken anywhere (portable, mobile) and does not need to be connected to the wired telecommunications networks, In addition to functioning as a telephone, modern mobile phone typically supports additional services such as Short Messages Services (SMS), Multimedia Messages (MMS), e-mail and access to the Internet, business applications and games, as well as photography, Currently, Indonesia has two cellular mobile telephone network system that are GSM (Global System for Mobile Telecommunications) and Code Division Multiple Access (CDMA),

18. *The internet is a worldwide public computer network, It provides access to a number of communication services including the World Wide Web and carries e-mail, news, entertainment and data files,*

20. *Radio broadcasting includes voice signals broadcasting through radio broadcasting studios and facilities for the programs transmission related to community, including collecting and distributing programs via cable or satellite, internet (internet radio station), including integrated data broadcasting with radio broadcasting,*

21. *Broadcasting and television programming includes the manufacture of a complete television channel program from purchased program components (such as films, documentaries, etc.), own produced program components (such as local news, live reports) or a combination*

Service (MMS), e-mail dan akses Internet, aplikasi bisnis dan permainan, serta fotografi, Saat ini, Indonesia mempunyai dua sistem jaringan telepon bergerak seluler yaitu Global System for Mobile Telecommunications (GSM) dan CDMA,

18. Internet adalah sebuah jaringan komputer publik di seluruh dunia, Internet menyediakan akses ke sejumlah layanan komunikasi termasuk World Wide Web dan membawa email, berita, hiburan dan file data,
20. Penyiaran Radio mencakup penyiaran sinyal suara melalui studio penyiaran radio dan fasilitas untuk transmisi program yang berhubungan dengan masyarakat, termasuk mengumpulkan dan menyalurkan program melalui kabel atau satelit, internet (stasiun radio internet), termasuk penyiaran data yang terintegasi dengan penyiaran radio,
21. Penyiaran dan pemrograman televisi mencakup pembuatan program saluran televisi lengkap dari komponen program yang dibeli (seperti film, dokumenter, dan lain-lain), komponen program yang dihasilkan sendiri (seperti berita lokal, laporan langsung) atau kombinasi keduanya, **pemrograman**

of both, the programming of the video channel on the basis of demand, and data broadcasting integrated with television broadcasting, Complete television program can broadcast their own or through a third party distribution, such as cable companies or satellite television providers, Programming can be general or specific (e.g, limited formats such as news programs, sports, education or programs aimed at young people), can be made freely available to users or can only available on a subscription basis,

22. *Newspapers, journals, and bulletin/magazine publishing include newspapers and newspaper advertisements, journals, bulletin, general and technical magazines, comic, including radio and television schedule publishing, and so on,*
23. *Newspaper is a lightweight publication but easily disposed of, usually printed on low-cost paper called newsprint, containing the latest news on various topics, Topics can include political events, crime, sports, editorials, and weather, Common types of newspapers are usually published daily, except on holidays, Afternoon newspapers are also common in some countries, In addition, there is also a weekly newspaper that is usually smaller and less prestigious than the daily newspaper and its contents are usually more entertainment,*
24. *Tabloid is a smaller term format of newspaper (597 mm x 375 mm) than a standard size daily newspaper, This term is usually associated with the publishing of non-daily regular newspapers (can*

dari saluran video atas dasar permintaan, dan penyiaran data yang diintegrasikan dengan siaran televisi, Program televisi lengkap dapat disiarkan sendiri atau melalui distribusi pihak ketiga, seperti perusahaan kabel atau provider televisi satelit, Pemrograman dapat bersifat umum atau khusus (misalnya format terbatas seperti program berita, olah raga, pendidikan atau program yang ditujukan untuk anak muda), dapat dibuat dengan bebas tersedia untuk pemakai atau dapat hanya tersedia atas dasar langganan,

22. Penerbitan surat kabar, jurnal, dan buletin/Majalah mencakup usaha penerbitan surat kabar dan surat kabar iklan, jurnal, buletin, majalah umum dan teknis, komik termasuk penerbitan jadwal radio dan televisi, dan sebagainya,

23. Koran atau surat kabar adalah suatu penerbitan yang ringan dan mudah dibuang, biasanya dicetak pada kertas berbiaya rendah yang disebut kertas koran, yang berisi berita-berita terkini dalam berbagai topik, Topiknya bisa berupa even politik, kriminalitas, olahraga, tajuk rencana, dan cuaca, Jenis surat kabar umum biasanya diterbitkan setiap hari, kecuali pada hari-hari libur, Surat kabar sore juga umum di beberapa **negara**, Selain itu, juga

be weekly, biweekly, etc.), which focus on the things that are "not too serious", especially the problem of celebrity, sports, crime, etc,

25. *Journal is a special magazine that publish an article in a particular field of science,*

26. *Bulletin is a publication of an organization that raised the development of a particular topic or aspect and issued/published regularly (periodically) in a relatively short time (daily to monthly), Bulletin is addressed to a narrower audience, which relates to a particular field, Posts in bulletin are generally short and concise (similar to news), using formal language and a lot of technical terms related to the field,*

27. *Magazine is a periodical publication containing a variety of articles on varied subjects, Regular magazine published weekly, biweekly or monthly, Magazines usually have articles on popular topics which are addressed to the general public and written in a style that is easily understood by many people,*

terdapat surat kabar mingguan yang biasanya lebih kecil dan kurang prestisius dibandingkan dengan surat kabar harian dan isinya biasanya lebih bersifat hiburan,

24. Tabloid adalah istilah suatu format surat kabar yang lebih kecil (597 mm × 375 mm) dari ukuran standar koran harian, istilah ini biasanya dikaitkan dengan penerbitan surat kabar reguler non harian (bisa mingguan, dwimingguan, dll), yang terfokus pada hal-hal yang lebih “tidak serius”, terutama masalah selebritas, olah raga, kriminal, dll,
25. Jurnal adalah majalah yang khusus memuat artikel dalam suatu bidang ilmu tertentu,
26. Buletin adalah publikasi organisasi yang mengangkat perkembangan suatu topik atau aspek tertentu dan diterbitkan/dipublikasikan secara teratur (berkala) dalam waktu yang relatif singkat (harian hingga bulanan), Buletin ditujukan kepada khalayak yang lebih sempit, yang berkaitan dengan bidang tertentu saja, Tulisan dalam buletin umumnya singkat dan padat (mirip berita), menggunakan bahasa yang formal, dan banyak istilah teknis berkaitan dengan bidang tersebut,

27. Majalah adalah penerbitan berkala yang berisi bermacam-macam artikel dalam subyek yang bervariasi, Majalah biasa diterbitkan mingguan, dwimingguan atau bulanan, Majalah biasanya memiliki artikel mengenai topik populer yang ditujukan kepada masyarakat umum dan ditulis dengan gaya bahasa yang mudah dimengerti oleh banyak orang,

ULASAN

8.1 Perhubungan Darat

Jalan merupakan prasarana pengangkutan darat yang penting untuk memperlancar kegiatan perekonomian, Dengan semakin meningkatnya pembangunan maka akan meningkat juga kebutuhan jalan, yang berguna untuk memudahkan mobilitas penduduk dan memperlancar lalu lintas barang dari satu daerah ke daerah lain. Adanya akses jalan akan mempercepat pemerataan pembangunan dan meningkatkan aktifitas ekonomi, Panjang jalan di seluruh wilayah Kabupaten Tanah Bumbu pada tahun 2022 adalah 1.900,78 km dengan rincian: 225,16 km merupakan jalan negara, 1.597,41 km adalah jalan kabupaten dan 78,21 Km Jalan Provinsi.

Keadaan pada tahun 2022, jalan yang aspal sepanjang 893,11 km; jalan kerikil sepanjang 830,53 km, dan jalan tanah sepanjang 77,34 km. Dari keseluruhan panjang jalan

DESCRIPTION

8.1 Land Transportation

Road is an important land transportation infrastructure to streamline activity of the economy. With ever increasing development it will be increased also roads needs, that are useful to facilitate the mobility of the population and to smoothen the traffic of goods from one area to another area. Access of road will accelerate equitable development and increase economic activity. All road around the area of Tanah Bumbu Regency in 2022 is 1.900,78 km with details: 225.16 km is State Road , 1,597.41 km is Regency road and 78,21 Km is Province road..

In 2022, asphalted road 893,11 km; gravel road along 830,53 km and 77,34 km land road. Along the entire length of the street in Tanah Bumbu Regency, 660,74 km good conditioned existence; 422,01 km medium, 620,38 km is damage, and 197,65 km of conditioned existence were heavy damaged. In percentage of damaged and heavy damaged road which crosses the Tanah Bumbu Regency is amounting to 43,03 percent.

By looking at the circumstances such as these, it's befitting a future improvements in the field of road infrastructure a priority. With good roads would be expected to accelerate economic activities both as a center of economic relations Banjarmasin in South Kalimantan Regency, as well as between the Batulicin Batulicin as central to the economy of Tanah Bumbu Regency with other sub

di Kabupaten Tanah Bumbu, 660,74 km berkondisi baik; 422,01 km berkondisi sedang, 620,38 km berkondisi rusak dan 197,65 km berkondisi rusak berat, Jika dipersentasekan maka jalan rusak dan rusak berat yang melintasi Kabupaten Tanah Bumbu adalah sebesar 43,03 persen.

8.2 Perhubungan Laut

Pelabuhan adalah pintu gerbang keluar – masuknya kapal, baik yang mengangkut penumpang orang maupun barang ke suatu wilayah tujuan. Di Kabupaten Tanah Bumbu terdapat banyak jenis dan jumlah pelabuhan, di antaranya pelabuhan samudera, penyeberangan ferry, speed boat, pendaratan dan pelelangan ikan, serta pelabuhan khusus batu bara, Khusus untuk pelabuhan samudera yang berada di bawah wilayah kerja Kantor Administrasi Pelabuhan Kotabaru terdapat Pelabuhan Batulicin, Pelabuhan Pagatan, Sebuku dan Pelabuhan Sei Danau Satui.

Di Kecamatan Batulicin terdapat pula aktifitas penyeberangan dengan menggunakan kapal motor Ferry Batulicin – Tanjung Serdang (Kabupaten Kotabaru),

8.3 Perhubungan Udara

Bandar udara (Bandara) Batulicin merupakan satu – satunya bandar udara yang melakukan aktifitas penerbangan sipil dan komersil di Kabupaten Tanah Bumbu, Armada pesawat yang digunakan adalah pesawat komersil milik maskapai yang Jhonlin Airways Transport (JAT) yang melayani rute perjalanan Batulicin – Banjarmasin pp, yang beroperasi secara resmi November 2011. Sebelumnya sudah ada pesawat carteran. Sejak tahun

8.2 Sea Transportation

Harbour is gateway ships to go in and out a region. The ships carried out passenger and container. Tanah Bumbu Regency has many harbours, i.e. ocean harbour, ferry defection port, fishery port and specialized coal port. Ocean harbour is managed by Office of Port Administration Kotabaru. They are 4 Port, i.e. Batulicin Port, Sebuku Port, Pagatan Port and Sei Danau Satui Port.

Batulicin Subdistrict has a ferry defection port for route Batulicin – Tanjung Serdang (Kotabaru Regency) vice versa.

8.3 Air Transportation

Batulicin airport is the only airport that performs commercial and civil aviation activities in Tanah Bumbu Regency. The fleet of aircraft used is Jhonlin Airways Transport (JAT) commercial aircraft serving Batulicin - Banjarmasin pp, which operating officially in November 2011. Previously there were chartered aircraft. Since 2017, the private airline company, Wings Air, was followed by NAM Air which started in early 2018. In 2022 the most crowded flight activity in June with the frequency of aircraft landed 105 times and departed 103 times.

8.4 Communication

In Tanah Bumbu Regency, Post packages and mails sent served by PT. Pos Indonesia, at Batulicin Post Office, Pagatan, Sebamban, Mantewe, Angsana, LE Karang Bintang and Sungai Danau Post Office. Mail delivery in 2022 was recorded as many as 436 special express mail and

2017, mulai masuk perusahaan penerbangan swasta yaitu Wings Air, kemudian disusul oleh NAM Air yang mulai masuk di awal Tahun 2018. Pada tahun 2022, aktifitas penerbangan paling padat pada bulan Januari dengan frekuensi pesawat mendarat 105 kali dan berangkat 103 kali.

2 pieces of regular mail. In addition there were 13.506 kg packages sent and 40.361 packages received, sold stamps worth IDR 40.000 and stamps worth IDR 8.625.000.000.

8.4 Komunikasi

Pengiriman paket pos dan surat melalui jasa pengiriman PT, Pos Indonesia di Kabupaten Tanah Bumbu dilayani oleh 7 (empat) Kantor Pos yakni Kantor Pos Batulicin, Pagatan, Sebamban, Mantewe, Angsana, LE Karang Bintang dan Sungai Danau. Pengiriman surat pada tahun 2022 tercatat sebanyak 436 pucuk surat kilat khusus dan 2 pucuk surat biasa. Selain itu terdapat 13.506 kg paket yang terkirim dan 40.361 paket yang diterima, terjual perangko senilai Rp 40.000 serta materai senilai Rp 8.625.000.000.

8.1 PERHUBUNGAN DARAT / LAND TRANSPORTATION

Tabel 8.1.1 Panjang Jalan Menurut Jenis Permukaan dan Pemerintahan yang Berwenang Mengelolanya di Kabupaten Tanah Bumbu (m), 2022
Length of Roads by Surface and Level of Government Authority in Tanah Bumbu Regency(m), 2022

Aspek yang diamati / Aspect	Jalan Negara / State Road	Jalan Propinsi / Regency Road	Jalan Kabupaten / Regency Road	Jumlah / Total
(1)	(2)	(3)	(4)	(5)
1. Jenis Permukaan / Type of Surface				
a. Aspal / Asphalted	225,16	49,01	618, 94	893, 12
b. Kerikil / Gravel	-	29,2	801, 34	830,53
c. Tanah / Land	-	-	77, 34	77, 34
d. Lainnya	-	-	99, 80	99, 80
Jumlah 1	225,16	78,21	1 597, 41	
2. Kondisi Jalan / Condition				
a. Baik / Good	90,47	25,85	544,42	660, 74
b. Sedang / Rather Good	114,46	23,16	284,39	422, 01
c. Rusak / Damage	14,33	-	606,05	620,38
d. Rusak Berat / Heavy Damage	5,9	29,2	162,55	197,65
Jumlah 2	225,16	78,21	1 597,41	

Sumber/Source : Dinas Pekerjaan Umum dan Penataan Ruang Kabupaten Tanah Bumbu/
 Public Work Service of Tanah Bumbu Regency

Tabel 8.1.2 Panjang Jalan Kabupaten Menurut Jenis Permukaan Setiap Kecamatan di Kabupaten Tanah Bumbu, 2022
Road Length by Surface Every Subdistricin Tanah Bumbu Regency, 2022

Kecamatan Subdistrict	Aspal / Asphalted	Kerikil / Gravel	Tanah / Land	Lainnya/ others	Jumlah / Total
(1)	(2)	(3)	(4)	(5)	(6)
Kusan Hilir	72,377	45,567	1,957	31,738	151,639
Kusan Tengah	21,022	40,467	7,224	0,496	69,209
Sungai Loban	66,534	142,877	4,865	1,571	215,847
Satui	52,616	152,383	12,645	30,931	248,575
Angsana	44,617	83,145	1,133	3,529	132,424
Kusan Hulu	54,855	35,542	2,369	2,344	95,110
Kuranji	4,348	40,881	23,019	-	68,248
Teluk Kepayang	23,857	48,303	-	0,33	72,490
Batulicin	53,098	31,366	5,132	5,712	95,308
Karang Bintang	121,209	21,266	2,906	17,147	162,528
Simpang Empat	65,326	59,194	2,294	5,881	132,695
Mantewe	39,086	100,335	13,795	0,125	153,341
Tanah Bumbu	618,94	801,33	77,34	99,80	1 597,41
2 0 2 1	618,94	801,33	77,34	99,80	1 597,41
2 0 2 0	757,71	760,74	67,27	-	1 586,12
2 0 1 9	509,20	708,17	288,06	80,69	1 586,12
2 0 1 8	509,20	708,17	288,06	80,69	1 586,12
2 0 1 7	515,96	696,93	326,35	46,88	1 586,12

Sumber/Source : Dinas Pekerjaan Umum dan Penataan Ruang Kabupaten Tanah Bumbu/Public Work Service of Tanah Bumbu Regency

Tabel 8.1.3 Panjang Jalan Kabupaten Menurut Jenis Keadaan Setiap Kecamatan di Kabupaten Tanah Bumbu, 2022
Length of Regency Road by Condition of Road Every Subdistrict in Tanah Bumbu Regency, 2022

Kecamatan Subdistrict	Baik / Good	Sedang / Rather Good	Rusak / Damage	Rusak Berat / Heavy Damage	Jumlah / Total
(1)	(2)	(3)	(4)	(5)	(6)
Kusan Hilir	71,49	49,21	27,87	3,07	151,64
Kusan Tengah	20,49	5,67	34,94	8,12	69,21
Sungai Loban	59,71	46,71	84,45	24,99	215,85
Satui	62,06	37,47	90,93	58,12	248,58
Angsana	37,94	4,52	84,36	5,61	132,42
Kusan Hulu	46,00	30,53	17,27	1,31	95,11
Kuranji	4,35	0,00	47,80	16,10	68,25
Teluk Kepayang	23,02	5,14	43,32	1,01	72,49
Batulicin	40,24	27,70	13,68	13,70	95,31
Simpang Empat	92,50	30,08	26,50	13,45	162,53
Karang Bintang	49,78	40,90	36,53	5,48	132,70
Mantewe	36,85	6,48	98,40	11,62	153,34
Tanah Bumbu	544,42	284,39	606,05	162,55	1597,41
2021	544,42	284,39	606,05	162,55	1597,41
2020	440,60	238,19	782,75	124,58	1586,12
2019	440,60	238,19	782,75	124,58	1586,12
2018	440,60	238,19	782,75	124,58	1586,12
2017	387,39	185,94	944,16	68,63	1586,12

Sumber/Source : Dinas Pekerjaan Umum dan Penataan Ruang Kabupaten Tanah Bumbu/Public Work Service of Tanah Bumbu Regency

Tabel 8.1.4 Panjang Jalan Propinsi Menurut Jenis Keadaan Setiap Kecamatan di Kabupaten Tanah Bumbu, 2022
Length of Province Road by Condition of Road Every Subdistrict in Tanah Bumbu Regency, 2022

Kecamatan Subdistrict	Baik / Good	Sedang / Rather Good	Rusak / Damage	Rusak Berat / Heavy Damage	Jumlah / Total
(1)	(2)	(3)	(4)	(5)	(6)
Kusan Hilir	-	-	-	-	-
Kusan Tengah	-	-	-	-	-
Sungai Loban	-	-	-	-	-
Satui	-	-	-	-	-
Angsana	-	-	-	-	-
Kusan Hulu	-	-	-	-	-
Kuranji	-	-	-	-	-
Teluk Kepayang	-	-	-	-	-
Batulicin	-	-	-	-	-
Simpang Empat	-	-	-	-	-
Karang Bintang	-	-	-	-	-
Mantewe	-	-	-	-	-
Tanah Bumbu	-	-	-	-	-
2021	-	-	-	-	-
2020	-	-	-	-	-
2019	-	-	-	-	-
2018	-	-	-	-	-
2017	-	-	-	-	-

Sumber/Source : Dinas Pekerjaan Umum dan Penataan Ruang Kabupaten Tanah Bumbu/Public Work Service of Tanah Bumbu Regency

Tabel 8.1.5 Panjang Jalan Menurut Status Jalan Setiap Kecamatan di Kabupaten Tanah Bumbu, 2022
Table Road Length by Status of Road by Subdistrict in Tanah Bumbu Regency, 2022

Kecamatan Subdistrict	Jalan Negara / State Road	Jalan Propinsi / Regency Road	Jalan Kabupaten / Regency Road	Jumlah / Total
(1)	(2)	(3)	(4)	(5)
Kusan Hilir	21,26	-	151,64	172,90
Kusan Tengah	0,00	-	69,21	69,21
Sungai Loban	25,00	-	215,85	240,85
Satui	27,26	-	248,58	275,83
Angsana	20,27	9,00	132,42	161,70
Kusan Hulu	0,00	-	95,11	95,11
Kuranji	0,00	-	68,25	68,25
Teluk Kepayang	0,00	-	72,49	72,49
Batulicin	15,00	3,95	95,31	114,26
Simpang Empat	26,00	25,00	162,53	213,53
Karang Bintang	11,07	14,26	132,70	158,03
Mantewe	79,30	26,00	153,34	258,64
Tanah Bumbu	225,16	78,21	1597,41	1900,78
2 0 2 1	225,160	78,210	1597,414	1900,784
2 0 2 0	225,70	-	1 586,12	1 811,82
2 0 1 9	225,70	-	1 586,12	1 811,82
2 0 1 8	225,70	-	1 586,12	1 811,82
2 0 1 7	225,70	-	1 586,12	1 811,82

Sumber/Source : Dinas Pekerjaan Umum dan Penataan Ruang Kabupaten Tanah Bumbu/Public Work Service of Tanah Bumbu Regency

Tabel 8.1.6 Jumlah Jembatan Menurut Jenisnya Setiap Kecamatan di Kabupaten Tanah Bumbu, 2022
Table Number of Bridge by Its Kind Every Subdistrict in Tanah Bumbu Regency, 2022

Kecamatan Subdistrict	Beton / Concrete	Besi / Iron	Kayu / Wooden	Lain –lain / Others
(1)	(2)	(3)	(4)	(5)
Kusan Hilir	2	-	1	-
Kusan Tengah	2	-	1	-
Sungai Loban	-	-	-	-
Satui	2	-	-	-
Angsana	-	-	-	-
Kusan Hulu	-	-	-	-
Kuranji	1	5	3	-
Teluk Kepayang	5	-	1	-
Batulicin	2	-	-	-
Simpang Empat	2	-	-	-
Karang Bintang	1	1	2	-
Mantewe	-	2	-	-
Tanah Bumbu	17	8	8	-
2021				
2020				
2019	486	36	221	-
2018	486	36	221	-
2017	471	40	213	1

Sumber/Source : Dinas Pekerjaan Umum dan Penataan Ruang Kabupaten Tanah Bumbu/Public Work Service of Tanah Bumbu Regency

Tabel 8.1.7 Panjang dan Luas Area Irigasi di Kecamatan Kusan Hilir, 2022
Table Length of River and Area of Irrigation at Kusan Hilir Subdistrict, 2022

Daerah Irigasi / Area of Irrigation	Luas Area Irigasi / Area (Ha)			Nama Sungai / Name of River
	Baku	Potensial	Fungsional	
(1)	(2)	(3)	(4)	(5)
- D.I. Baru Gelang	600	-	264,00	S. Antasan
- D.I. Mekar Jaya	300	-	41,00	S. Bantaian
- D.I. Salimuran	500	-	415,00	S. Batung
- D.I. Sepunggur	485	-	207,00	S. Beringin
- D.I. Sardangan	400	-	57,00	S. Kampung Baru
- D.I. Beringin	200	-	290,00	S. Kusan
- D.I. Karya Bakti	250	-	42,00	S. Lurus
- D.I. Pulau Tanjung	200	-	183,00	S. Matone
- D.I. Satiung	155	-	135,00	S. Pahari
- D.I. Sei Bubu	375	-	163,00	S. Pakatelu
- D.I. Sei Lembu	300	-	131,00	S. Salimuran
- DIT. Sardangan	-	-	18,00	S. Sardangan
- DIT. Muara Pagatan	-	-	71,00	S. Satiung
- DIT. Muara Pagatan Tengah	-	-	74,00	-
- DIT. Sepungur	-	-	479,00	-
- DIT. Betung	-	-	7,00	-
JUMLAH	3 765		2 577	

Sumber/Source: *Dinas Pekerjaan Umum dan Penataan Ruang Kabupaten Tanah Bumbu*/Public Work Service of Tanah Bumbu Regency

Tabel 8.1.8 Panjang dan Luas Area Irigasi di Kecamatan Kusan Tengah, 2022
Table Length of River and Area of Irrigation at Kusan Tengah Subdistrict, 2022

Daerah Irigasi / Area of Irrigation	Luas Area Irigasi / Area (Ha)			Nama Sungai / Name of River
	Baku	Potensial	Fungsional	
(1)	(2)	(3)	(4)	(5)
-	-	-	-	-
-	-	-	-	-
-	-	-	-	-
JUMLAH	-	-	-	-

Sumber/Source: *Dinas Pekerjaan Umum dan Penataan Ruang Kabupaten Tanah Bumbu*/Public Work Service of Tanah Bumbu Regency

Tabel 8.1.9 Panjang dan Luas Area Irigasi di Kecamatan Sungai Loban, 2022
Table

Length of River and Area of Irrigation at Sungai Loban Subdistrict, 2022

Daerah Irigasi / Area of Irrigation	Luas Area Irigasi / Area (Ha)			Nama Sungai / Name of River
	Baku	Potensial	Fungsional	
(1)	(2)	(3)	(4)	(5)
- D.I Sei Loban	500	-	80,00	S. Bakihun
- DIT. Sei Dua Laut	-	-	11,00	S. Banyu hidup
- DIT. Sebambar Baru	-	-	66,00	S. Batu
- DIT. Sebambar Lama	-	-	14,00	S. Betung
- DIT. Sei loban	-	-	196,00	S. Dualaut
				S. Duapumpang
				S. Durian
				S. Godang
				S. KandangHaur
				S. Karuh
				S. Kasau
				S. Kumpah
				S. Langgawan
				S. Loban
				S. Pandan Besar
				S. Panyulingan
				S. Penyulingan
				S. Penyulingan Kecil
				S. Sebambar
JUMLAH	500	-	367	

Sumber/Source : Dinas Pekerjaan Umum dan Penataan Ruang Kabupaten Tanah Bumbu/Public Work Service of Tanah Bumbu Regency

Tabel 8.1.10 Panjang dan Luas Area Irigasi di Kecamatan Satui, 2022
Table Length of River and Area of Irrigation at Satui Subdistrict, 2022

Daerah Irigasi / Area of Irrigation	Luas Area Irigasi / Area (Ha)			Nama Sungai / Name of River
	Baku	Potensial	Fungsional	
(1)	(2)	(3)	(4)	(5)
- D.I. Satui Timur	960	-	9,00	S. Angsana
- D.I. Sei Danau	250	-	18,00	S. Aritan
- D.I Tegal sari	-	-	67,00	S. Asikan
- D.I Sinar Bulan	-	-	24,00	S. Baru
- D.I Makmur Mulya	-	-	12,00	S. Baruna
- DIT. Setarap	-	-	12,00	S. Batulaki
				S. Cuka
				S. Durian
				S. Karatan
				S. Maka
				S. mewi
				S. Pabilahan
				S. Pintu angin
				S. Salakiawa
				S. satui
				S. Setarap
				S. Tandui
				S. Walungin
				S. Jelamu
JUMLAH	1 210	-	142	

Sumber/Source : Dinas Pekerjaan Umum dan Penataan Ruang Kabupaten Tanah Bumbu/Public Work Service of Tanah Bumbu Regency

Tabel 8.1.11 Panjang dan Luas Area Irigasi di Kecamatan Angsana, 2022
Table Length of River and Area of Irrigation at Angsana Subdistrict, 2022

Daerah Irigasi / Area of Irrigation	Luas Area Irigasi / Area (Ha)			Nama Sungai / Name of River
	Baku	Potensial	Fungsional	
(1)	(2)	(3)	(4)	(5)
- DI Sumber Baru	500	-	179,00	S, Angsana
- DIT Bunati	-	-	11,00	S, Bunati
				S, Bunati Kecil
				S, Nibung
JUMLAH	500	-	190	

Sumber/Source : Dinas Pekerjaan Umum dan Penataan Ruang Kabupaten Tanah Bumbu/Public Work Service of Tanah Bumbu Regency

Tabel 8.1.12 Panjang dan Luas Area Irigasi di Kecamatan Kusan Hulu, 2022
Table

Length of River and Area of Irrigation at Kusan Hulu Subdistrict, 2022

Daerah Irigasi / Area of Irrigation	Luas Area Irigasi / Area (Ha)		
	Baku	Potensial	Fungsional
(1)	(2)	(3)	(4)
- D.I.R. Anjir Baru	300	-	186,00
- D.I.R. Guntung	85	-	51,00
- D.I.R. Kepayang	100	-	64,00
- D.I.R. Bekarangan	500	-	49,00
- D.I.R. Tanggul Lasung	350	-	372,00
- D.I.R. Han Tiif	500	-	60,00
- D.I.R. Harapan Jaya Sbb 6	300	-	65,00
- D.I.R. Pacakan	307	-	140,00
- D.I.R. Tapus	300	-	132,00
- D.I.R. Tibarau Panjang	340	-	170,00
- D.I.R. Wonorejo	-	-	13,00
- D.I. Karang Mulya	-	-	39,00
- D.I.R. Binawara	-	-	94,00
- D.I.R. Manuntung	-	-	52,00
- D.I.R. Sei Rukam	-	-	108,00
- D.I.R. Darasan Binjai	-	-	26,00
JUMLAH	3 082	-	1 621

Sumber/Source : Dinas Pekerjaan Umum dan Penataan Ruang Kabupaten Tanah Bumbu/Public Work Service of Tanah Bumbu Regency

Tabel 8.1.13 Panjang dan Luas Area Irigasi di Kecamatan Kuranji, 2022
Table Length of River and Area of Irrigation at Kuranji Subdistrict, 2022

Daerah Irigasi / Area of Irrigation	Luas Area Irigasi / Area (Ha)			Nama Sungai / Name of River
	Baku	Potensial	Fungsional	
(1)	(2)	(3)	(4)	(5)
- DI Ringkit	-	-	82,00	S, Bakarangan kanan
- DI Giri Mulya-Sbb6	135	-	129,00	S, Kusi
JUMLAH	135	-	211	-

Sumber/Source : Dinas Pekerjaan Umum dan Penataan Ruang Kabupaten Tanah Bumbu/Public Work Service of Tanah Bumbu Regency

Tabel 8.1.14 Panjang dan Luas Area Irigasi di Kecamatan Teluk Kepayang, 2022
Table Length of River and Area of Irrigation at Teluk Kepayang Subdistrict, 2022

Daerah Irigasi / Area of Irrigation	Luas Area Irigasi / Area (Ha)			Nama Sungai / Name of River
	Baku	Potensial	Fungsional	
(1)	(2)	(3)	(4)	(5)
-	-	-	-	-
-	-	-	-	-
-	-	-	-	-
JUMLAH	-	-	-	-

Sumber/Source : Dinas Pekerjaan Umum dan Penataan Ruang Kabupaten Tanah Bumbu/Public Work Service of Tanah Bumbu Regency

Tabel 8.1.15 Panjang dan Luas Area Irigasi di Kecamatan Batulicin, 2022
Table Length of River and Area of Irrigation at Batulicin Subdistrict, 2022

Daerah Irigasi / Area of Irrigation	Luas Area Irigasi / Area (Ha)			Nama Sungai / Name of River
	Baku	Potensial	Fungsional	
(1)	(2)	(3)	(4)	(5)
- D.I. Kersik Putih	500	-	164,00	S. Mati
- D.I. Pondok Butun	300	-	69,00	S. Sepungur
- D.I. Pulau Wali	400	-	173,00	S. Tanah Merah
- D.I. Segumbang	900	-	105,00	
- D.I.R. Kuranji Kodeco/ maju bersama	150	-	43,00	
- D.I.R Kusambi/maju makmur	500	-	96,00	
- DIT. Batu Behalang	-	-	4,00	
- DIT. Kersik Putih	-	-	215,00	
- DIT. Segumbang	-	-	172,00	
JUMLAH	2 750	-	1 041	

Sumber/Source : Dinas Pekerjaan Umum dan Penataan Ruang Kabupaten Tanah Bumbu/Public Work Service of Tanah Bumbu Regency

Tabel 8.1.16 Panjang dan Luas Area Irigasi di Kecamatan Karang Bintang, 2022
Table Length of River and Area of Irrigation at Karang Bintang Subdistrict, 2022

Daerah Irigasi / Area of Irrigation	Luas Area Irigasi / Area (Ha)			Nama Sungai / Name of River
	Baku	Potensial	Fungsional	
(1)	(2)	(3)	(4)	(5)
- DI Karang Bintang	500	-	26,00	S. Merah
				S. Amparan Jambu
				S. Batu Bahalang
				S. Batulicin
				S. Bening
				S. Kosambi
JUMLAH	500	-	26,00	-

Sumber/Source : Dinas Pekerjaan Umum dan Penataan Ruang Kabupaten Tanah Bumbu/Public Work Service of Tanah Bumbu Regency

Tabel 8.1.17 Panjang dan Luas Area Irigasi di Kecamatan Simpang Empat, 2022
Table Length of River and Area of Irrigation at Simpang Empat Subdistrict, 2022

Daerah Irigasi / Area of Irrigation	Luas Area Irigasi / Area (Ha)			Nama Sungai / Name of River
	Baku	Potensial	Fungsional	
(1)	(2)	(3)	(4)	(5)
- D. R. Sari Gadung	75	-	82,00	S. Buluh
- D. R. Karang Jawa	25	-	22,00	S. Dua
- DIT Sungai Dua	-	-	11,00	S. Hanau
				S. Kecil
				S. Samariti
				S. Setangga
				S. Belanak
JUMLAH	100	-	115,00	

Sumber/Source : Dinas Pekerjaan Umum dan Penataan Ruang Kabupaten Tanah Bumbu/Public Work Service of Tanah Bumbu Regency

Tabel 8.1.18 Panjang dan Luas Area Irigasi di Kecamatan Mantewe, 2022
Table *Length of River and Area of Irrigation at Mantewe Subdistrict, 2022*

Daerah Irigasi / Area of Irrigation	Luas Area Irigasi / Area (Ha)			Nama Sungai / Name of River
	Baku	Potensial	Fungsional	
(1)	(2)	(3)	(4)	(5)
- D. R. Sari Gadung	-	-	-	S. Buluh
- D. R. Karang Jawa	-	-	-	S. Dua
- DIT Sungai Dua	-	-	-	S. Hanau
				S. Kecil
				S. Samariti
				S. Setangga
				S. Belanak
JUMLAH	-	-	-	

Sumber/Source : Dinas Pekerjaan Umum dan Penataan Ruang Kabupaten Tanah Bumbu/Public Work Service of Tanah Bumbu Regency

Tabel 8.1.19 Jumlah Kendaraan yang Terdaftar Menurut Jenisnya di Kabupaten Tanah Bumbu, 2016-2022
Table Number of Registered Vehicle by Its Type in Tanah Bumbu Regency, 2016-2022

Jenis kendaraan / Type of Vehicles	2017	2018	2019	2020	2021	2022
(1)	(2)	(3)	(4)	(5)	(6)	(7)
MOBIL PENUMPANG	6 893	8 569	9 904	10 131		
- Sedan	65	92	100	100		
- Station Wagen / Minibus	6 120	7 647	8 901	9 151		
- Jeep	708	830	903	880		
MOBIL BUS	42	67	72	86		
- Perpanjang STNK 5 thn	-	-	-	16		
- Micro Bus / Bus bertingkat	42	52	58	70		
- Lain – lain	-	15	14	-		
MOBIL BARANG	5 272	5 799	6 066	5 809		
- Perintis	3 275	3 666	3 855	3 766		
- Dellver Van	-	-	-	-		
- Truck / Tangki	1 997	2 133	2 211	2 043		
- Double Cabin	-	-	-	-		
SEPEDA MOTOR	56 753	61 958	66 956	60 417		
- Sepeda motor solo	56 712	61 912	66 889	60 353		
- Spd Motor Kereta Samping / Roda 3	41	46	67	64		
- Scooter	-	-	-	-		
- Trail	-	-	-	-		
KENDARAAN KHUSUS	78	69	-	-	-	
- Mobil Pemadam	-	-	-	-	-	
- Ambulance / Mob, Jenazah	24	69	-	-	-	
- Forklift/alat berat	54	-	-	-	-	

Sumber/Source : SAMSAT Kabupaten Tanah Bumbu/SAMSAT of Tanah Bumbu Regency

Tabel 8.1.20 Jumlah Kendaraan yang terdaftar menurut Status Kepemilikan* di Kabupaten Tanah Bumbu, 2022
Table Number of Registered Vehicles by Satus of Belonging in Tanah Bumbu Regency, 2022

Jenis kendaraan / Type of Vehicles	Status Kepemilikan / Belonging		Jumlah / Total
	Pribadi / Private	Umum / Public	
(1)	(2)	(3)	(5)
MOBIL PENUMPANG			
- Sedan	-	-	-
- Station Wagen/ Minibus	-	-	-
- Jeep	-	-	-
MOBIL BUS			
- Micro Bus / Bus bertingkat	-	-	-
- Bus	-	-	-
MOBIL BARANG			
- Perintis	-	-	-
- Truck/Tangki	-	-	-
ALAT BERAT			
SEPEDA MOTOR			
- Sepeda Motor Roda 2	-	-	-
- Sepeda Motor Roda 3	-	-	-

Catatan/ Note : * Diluar kepemilikan TNI-POLRI / Exception for Military Vehicles

Sumber/Source : SAMSAT Kabupaten Tanah Bumbu/SAMSAT of Tanah Bumbu Regency

Tabel 8.1.21 Jumlah Angkutan Kota dan Pedesaan Dirinci Menurut Trayek di Kabupaten Tanah Bumbu, 2022
Table The Number of Vehicle by Route between City and Village in Tanah Bumbu Regency, 2022

	Trayek / Route	Jumlah Armada Angkutan / The Number of Vehicle (unit)	Jenis Kendaraan / Kind of Vehicle	Jenis Trayek / Kind of Route
	(1)	(2)	(3)	(4)
1	Kersik Putih - Sei. Kecil	117	Mikrolet	Angkutan Perkotaan
2	Sarigadung - Sei. Kecil	40	Mikrolet	Angkutan Perkotaan
3	Kersik Putih - Pagatan	58	Mikrolet	Angkutan Pedesaan
4	Pagatan - Sei. Danau	44	Perintis	Angkutan Pedesaan
5	Batulicin - Satui	9	Colt L300/Carry	Angkutan Pedesaan
6	Sarigadung - Lokasi Trans Blok A-F	44	Perintis	Angkutan Pedesaan
7	Sarigadung - Karang Bintang	25	Perintis	Angkutan Pedesaan
8	Sarigadung - Mantewe / 42	21	Perintis	Angkutan Pedesaan
9	Pagatan - Sei. Loban	9	Perintis	Angkutan Pedesaan
10	Sarigadung - Kepayang	13	Perintis	Angkutan Pedesaan
11	Batulicin - Lasung	6	Perintis	Angkutan Pedesaan
12	Batulicin - Tarjun	1	Perintis	Angkutan Perbatasan
13	Batulicin - Serongga	11	Perintis	Angkutan Perbatasan
14	Batulicin - Cantung	52	Perintis	Angkutan Perbatasan
15	Batulicin - Sei. Durian	4	Colt L300	Angkutan Perbatasan
16	Batulicin - Hampang	28	Colt L300	Angkutan Perbatasan
17	Batulicin - Pantai	1	Perintis	Angkutan Perbatasan
18	Batulicin - Geronggang	7	Perintis	Angkutan Perbatasan
	Jumlah/Total	490		

Sumber/ Source: Dinas Perhubungan Kab, Tanah Bumbu/Transportation Information of Tanah Bumbu

8.2 PERHUBUNGAN AIR / WATER TRANSPORTATION

Tabel 8.2.1 Jumlah Penumpang dan Kendaraan Kapal Ferry, 2022
Table Number of Passenger and Vehicles in Ferry Ship, 2022

Jenis Type	2017	2018	2019	2020	2021
(1)	(2)	(3)	(4)	(5)	(6)
Penumpang (Orang)			347 374	391 277	439 273
Jumlah Kendaraan					
a. Bus	-	-	1 155	1 309	1.523
b. Mobil	-	-	126 211	135 558	143 592
c. Truk/ Tangki	-	-	59 416	76 350	60 124
d. Motor	-	-	298 681	312 637	351 159
e. Lainnya	-	-	-	-	-

Catatan/Note:

Sumber/ Source : Kantor ASDP Ferry/ Ferry ASDP Office

Tabel 8.2.2 Jumlah Kapal Masuk dan Bongkar Muat Barang di Pelabuhan Kotabaru – Batulicin menurut Jenis Pelayaran, 2022
Table Number of Incoming Ship and Loading – Unloading Cargo at Batulicin Port by Type of Navigation, 2022

Jenis Pelayaran / Type of Navigation	Kapal Masuk / Incoming Ship		Bongkar Barang / Unloading (Ton)	Muat Barang / Loading
	Unit	G R T		
(1)	(2)	(3)	(4)	(5)
Pelayaran Linear	-	-	-	-
Pelayaran Tremper				
Pelayaran Perintis	-	-	-	-
Pelayaran Rakyat	-	-	-	-
Lainnya	-	-	-	-
Jumlah / Total				
2021				
2020				
2019	1 552	4 698 872	2 735 145	4 271 101
2018	2 801	4 762 318	1 910 259	4 009 555
2017	2 835	4 737 261	1 904 931	4 051 361
2016	2 587	4 555 722	1 540 351	3 487 124
2015	*	*	*	*
2014	3 308	5 461 550	1 869 110	3 443 038

Catatan/Note: *Sampai Bulan November 2013

Sumber/ Source : Kantor Kesyahbandaran Otoritas Pelabuhan Kelas III Kotabaru - Batulicin/
 Kotabaru - Batulicin Port Authority Class III Harbor Authority Office

Tabel 8.2.3 Jumlah Kapal Masuk dan Bongkar Muat Barang di Pelabuhan Sei Danau Satui menurut Jenis Pelayaran, 2022
Table Number of Incoming Ship and Loading – Unloading Cargo at Sei Danau Satui Port by Type of Navigation, 2022

Jenis Pelayaran <i>Type of Navigation</i>	Kapal Masuk / <i>Incoming Ship</i>		Bongkar Barang / <i>Unloading</i>	Muat Barang / <i>Loading</i>
	Unit	G R T		
(1)	(2)	(3)	(4)	(5)
Pelayaran Linear	-	-	-	-
Pelayaran Tremper	-	-	-	-
Pelayaran Perintis	-	-	-	-
Pelayaran Rakyat	-	-	-	-
Lainnya	-	-	-	-
Jumlah / Total				
2021				
2020				
2019	21 350	65 574 157	5 120 150	87 700 925
2018	-	-	-	-
2017	31 113	44 851 518	3 393 251	78 884 925
2016	17 130	42 757 039	57 717 681	74 556 243
2015	3 792	22 698 777	52 434 429	33 890 201
2014	3 755	25 416 276	8 109 259	31 438 711

Sumber /Source: Kantor Pelabuhan Sei Danau Satui/Office of Sei Danau Satui Port

8.3 PERHUBUNGAN UDARA/AIR TRANSPORTATION

Tabel 8.3.1 Lalu Lintas Pesawat dan Jumlah Penumpang di Bandara Batulicin, 2022*Number of Incoming Ship and Loading – Unloading Cargo at Batulicin Port by Type of Navigation, 2022*

Bulan / Month	Pesawat / Aircraft		Penumpang Passenger		Jumlah
	Mendarat / Landing	Berangkat / Take off	Datang/ Landing	Berangkat / Take off	
(1)	(2)	(3)	(5)	(6)	(7)
Januari / January	107	109	2.949	3.294	6.243
Pebruari / February	73	68	2.306	2.492	4.798
Maret / March	70	69	2.176	2.500	4.676
April / April	72	71	2.101	2.249	4.350
Mei / May	64	63	1.705	2.035	3.740
Juni / June	105	103	3.297	3.731	7.028
Juli / July	79	79	1.249	1.283	2.532
Agustus / August	49	50	421	433	854
September / September	78	80	659	685	1.344
Oktober / October	64	65	592	587	1.179
Nopember / November	49	47	721	596	1.317
Desember / December	78	80	1.596	1.839	3.435
2022	888	884	19 772	21 724	41 496
2021	888	884	19 772	21 724	41 496
2020	699	709	14 204	15 086	29 290
2019	1 193	1 269	46 425	49 385	95 810
2018	1 498	1 510	53 219	56 813	110 032
2017	1 293	1 289	45 089	48 671	93 760

Sumber/ Source: Dinas Perhubungan Kab. Tanah Bumbu/Transportation Information of Tanah Bumbu

8.4 KOMUNIKASI/COMMUNICATION

Tabel 8.4.1 Jumlah Kantor Pos Pembantu Menurut Kecamatan di Kabupaten Tanah Bumbu, 2017-2022
Table Number of Auxiliary Post Office by Subdistrict in Tanah Bumbu Regency, 2017-2022

Kecamatan Subdistrict	2018	2019	2020	2021	2022
(1)	(2)	(3)	(4)	(5)	(6)
Kusan Hilir	-	-	-	1	1
Kusan Tengah*	-	-	-	-	-
Sungai Loban	-	-	-	1	1
Satui	-	-	-	1	1
Angsana	-	-	-	1	1
Kusan Hulu	-	-	-	-	-
Kuranji	-	-	-	-	-
Teluk Kepayang*	-	-	-	-	-
Batulicin	-	-	-	-	-
Karang Bintang	-	-	-	1	1
Simpang Empat	-	-	-	-	-
Mantewe	-	-	-	1	1
Jumlah/Total	-	-	-	6	6

Sumber/Source : PT Pos Indonesia, Batulicin 72200 /Indonesian Post Company,Batulicin 72200

Tabel 8.4.2 Jumlah Surat yang Dikirim Menurut Kantor Pos di Kabupaten Tanah Bumbu, 2013-2022
Table Number of Sent Mail by Post Office in Tanah Bumbu Regency, 2013-2022

Kantor Pos / Post Office	Kilat Khusus / Special Express	Suratpos Biasa / Letter
(1)	(2)	(3)
1. Batulicin 72200	181	1
2. Mantewe 72271B1	-	-
3. Pagatan 72273	118	-
4. Sebamban 72274	14	-
5. Sungai Danau 72275	16	-
6. Angsana 72276	35	-
7. LE Karang Bintang 7227D1	72	1
Jumlah / Total	436	2
2021	576	12
2020	412	7
2019	9 337	1 631
2018	10 841	609
2017	21 884	789
2016	20 754	770
2015	165 211	86 981
2014	29 392	2 868

Sumber/Source : PT Pos Indonesia, Batulicin 72200 /Indonesian Post Company,Batulicin 72200

Tabel 8.4.3 Jumlah Pengiriman dan Penerimaan Paket Pos di Kabupaten Tanah Bumbu, 2013-2022
Table *Number of Sent and Received Package in Tanah Bumbu Regency, 2013-2022*

Kantor Pos / Post Office	Kirim / Sent	Terima / Received
(1)	(2)	(3)
1. Batulicin 72200	4 764	20 887
2. Mantewe 72271B1	430	1 604
3. Pagatan 72273	4 932	3 624
4. Sebamban 72274	805	3 465
5. Sungai Danau 72275	942	4 496
6. Angsana 72276	1 116	4 702
7. LE Karang Bintang 72278D1	517	1 583
Jumlah / Total	13 506	40 361
2021	10 195	54 779
2020	9 233	51 298
2019	4 715	54 373
2018	10 394	181 876
2017	6 853	33 818
2016	5 204	31 264
2015	154 174	27 776
2014	34 242	153 473

Sumber/Source : PT Pos Indonesia, Batulicin 72200 /Indonesian Post Company, Batulicin 72200

Tabel 8.4.4 Nilai Penjualan Benda Pos Menurut Kantor Pos di Kabupaten Tanah Bumbu (Rp), 2022
Table Value of Sold Postal Goods by Post Office in Tanah Bumbu Regency (Rp), 2022

Kantor Pos / Post Office	Perangko / Stamp	Materai / Seal
(1)	(2)	(3)
1. Batulicin 72211	30 000	5 122 000 000
2. Mantewe 72271B1	-	119 500 000
3. Pagatan 72273	-	867 500 000
4. Sebamban 72274	-	449 500 000
5. Sungai Danau 72275	-	1 232 000 000
6. Angsana 72276	5 000	637 000 000
7. LE Karang Bintang 72278D1	5 000	197 500 000
Jumlah / Total	40 000	8 625 000 000
2021	27 500	4 424 100 000
2020	39 000	6 413 950 000
2019	1 220 000	5 381 304 000
2018	11 075 000	4 812 900 000
2017	11 145 000	5 186 100 000
2016	11 005 000	4 743 018 000
2015	NA	NA
2014	17 231 500	3 915 618 000

Sumber/Source : PT Pos Indonesia, Batulicin 72200 /Indonesian Post Company,Batulicin 72200

Tabel 8.4.5 Jumlah Pelanggan Paket 3P dan 2P di Kabupaten Tanah Bumbu, 2022
Table *Number of Home and Internet Phone Subscribers in Tanah Bumbu Regency, 2022*

Area / Area	Paket	
	3P	2P
(1)	(2)	(3)
Batulicin	4 750	4 000
Pagatan	450	800
Satui	2 500	1 250

Sumber/Source : PT Telkom / Telkom Corp



BAB 9
PERBANKAN, KOPERASI
DAN HARGA-HARGA
BANK, COOPERATIVE, AND PRICE

<https://tanahbumbu.kab.go.id>



<https://tanahbumbukab.bps.go.id>

PENJELASAN TEKNIS

1. **Investasi** merupakan salah satu hal yang turut mendorong hidupnya sektor riil di suatu wilayah, melalui instrumen tersebut jumlah terjadinya penyerapan tenaga kerja dan peningkatan volume produksi
2. **Koperasi** adalah salah satu bentuk lembaga profit sosial yang bertujuan untuk meningkatkan kesejahteraan anggotanya melalui berbagai bentuk usahanya.

TECHNICAL NOTES

1. **Investment** is one of the things that helped drive the life of the real sector in an area, through the instrument also the absorption of labor and an increase in production volume
2. **Cooperative** is one of social corporate. The purposives of corporate is improving the welfare of members through various forms of his efforts.

ULASAN	DESCRIPTION
9.1 Perbankan	9.1 Bank
9.2 Investasi	9.2 Investment
<p>9.3 Koperasi</p> <p>Terdapat beberapa koperasi di Kabupaten Tanah Bumbu. Jenis koperasi paling banyak adalah Koperasi Serba Usaha yang berjumlah 180 unit. Secara keseluruhan di Kabupaten Tanah Bumbu berdiri 388 koperasi beranggotakan 44.146 orang pada tahun 2022.</p>	<p>9.3 Cooperation</p> <p><i>There are many kind of cooperatives in Tanah Bumbu Regency. Mainly, they were Various Business Cooperatives reached 180 units. Totally, Tanah Bumbu Regency in year 2022 had builded 388 cooperatives with 44.146 members.</i></p>

9.1 PERBANKAN/BANKING

Tabel 9.1.1 Daftar Bank yang beroperasi di Kabupaten Tanah Bumbu, 2022
Tabel

List of Banks that operate in Tanah Bumbu Regency, 2022

Nama Bank / Name of Bank	Lokasi Kecamatan / Location	Kepemilikan / Owner
(1)	(2)	(3)
Bank Rakyat Indonesia (BRI)		
- Kantor Cabang	Simpang Empat	Pemerintah (BUMN)
- Kantor Unit	Simpang Empat, Satui, Kusan Hilir, Sei Loban	Pemerintah (BUMN)
Bank Negara Indonesia (BNI) 46	Simpang Empat	Pemerintah (BUMN)
Bank Kalsel	Simpang Empat, Satui, Kusan Hilir	Pemerintah Daerah
Bank Mandiri	Simpang Empat	Pemerintah (BUMN)
Bank Syariah Mandiri	Simpang Empat	Swasta
Bank Danamon	Simpang Empat	Swasta
Bank Mega	Simpang Empat	Swasta
Bank Tabungan Negara (BTN)	Simpang Empat	Pemerintah (BUMN)
BPR Mitra	Simpang Empat	Swasta
Bank Muammalat	Simpang Empat	Swasta
Bank Sinarmas	Simpang Empat	Swasta
Bank International Indonesia	Simpang Empat	Swasta
Bank Panin	Simpang Empat	Swasta
BNI Syariah	Simpang Empat	BUMN
Bank Kalsel Syariah	Simpang Empat	Pemerintah Daerah
Bank Sinar Mas	Batulicin	Swasta

Sumber/ Source : BPS Kabupaten Tanah Bumbu /BPS – Statistics of Tanah Bumbu Regency

Tabel 9.1.2 Perkembangan Tingkat Suku Bunga Per Tahun Menurut jenis Layanan Transaksi Di Bank Kalsel Cabang Batulicin, 2020-2022
*Rate of Interest Growth by Transaction of Bank Kalsel Branch Batulicin, 2020-2022**

Jenis	2020	2021	2022
(1)	(2)	(3)	(4)
1 SIMPANAN			
a. GIRO			
I. Perorangan			
Saldo dari 0 s.d 7.500.000	0,00	0,00	0,00
Saldo dari 7.500.001 s.d 50.000.000	0,25	0,25	0,25
Saldo dari 50.000.001 s.d 500.000.000	0,50	0,50	0,50
Saldo dari 500.000.001 s.d 1.000.000.000	1,00	1,00	1,00
> 1.000.000.000	1,50	1,50	1,50
II. Perusahaan/ yayasan/koperasi			
Saldo dari 0 s.d 7.500.000	0,00	0,00	0,00
Saldo dari 7.500.001 s.d 50.000.000	0,25	0,25	0,25
Saldo dari 50.000.001 s.d 500.000.000	0,50	0,50	0,50
Saldo dari 500.000.001 s.d 1.000.000.000	1,00	1,00	1,00
> 1.000.000.000	1,50	1,50	1,50
b. DEPOSITO			
1 bulan	4,00-4,25	2,85	2,85
3 bulan	4,25-4,50	2,85	2,85
6 bulan	4,25-4,50	2,90	2,90

12 bulan	4,25-4,75	2,90	2,90
24 bulan	4,25-4,50	2,90	2,90
c. TABUNGAN			
Saldo dari 0 s.d. 100.000	0,00	0,00	0,00
Saldo 100.001 s.d 10.000.000	0,00	0,00	0,00
Saldo 10.000.001 s.d 50.000.000	0,25	0,25	0,25

Lanjutan Tabel/*Continued Table 9.1.2*

Jenis	2020	2021	2022
(1)	(2)	(3)	(4)
Saldo 50.000.001 s.d 500.000.000	0,50	0,25	0,25
Saldo 500.000.001 s.d 1.000.000.000	0,75	1,00	1,00
>1.000.000.000	1,00	1,25	1,25
2 KREDIT			
a. Kredit Usaha Kecil	7,00 efektif	7,00 efektif	7,00 efektif
b. Modal Kerja	14,50 efektif	14,50 efektif	14,50 efektif
c. Konsumtif	12,70 efektif	12,70 efektif	12,70 efektif

Sumber/ Source : Bank Kalsel Cabang Batulicin/ Bank Kalsel Branch of Batulicin

Tabel 9.1.3 Perkembangan Nominal Dana Menurut Jenis Layanan Transaksi Di Bank Kalsel Cabang Batulicin, 2017-2022
Tabel
*Collected Fund Growth by Transaction of Bank Kalsel Batulicin, 2017-2022**

Jenis	2019	2020	2021	2022
(1)	(3)	(4)	(5)	(6)
1 SIMPANAN				
a. GIRO	458 371 910 000	419 805 344 000	419 805 344 000	419 805 344 000
b. DEPOSITO	156 132 975 000	188 547 857 000	188 547 857 000	188 547 857 000
c. TABUNGAN	210 967 763 000	376 037 516 000	376 037 516 000	376 037 516 000
2 KREDIT				
a. Kredit Usaha Kecil	73 820 268 000	86 837 272 568	95 489 015 000	95 489 015 000
b. Modal Kerja	77 968 606 000	112 569 767 880	128 255 933 000	128 255 933 000
c. Konsumtif	447 331 941 000	469 680 803 744	470 748 543 000	470 748 543 000

Sumber/ Source : Bank Kalsel Cabang Batulicin/ Bank Kalsel Branch of Batulicin

9.2 KOPERASI/COOPERATION

Tabel 9.2.1 Jumlah Koperasi Menurut Jenis Koperasi dan Kecamatan di Kabupaten Tanah Bumbu, 2022
Tabel Number of Cooperatives by Type of Cooperative and Subdistrict in Tanah Bumbu Regency, 2022

Kecamatan Subdistrict	KUD	KPR	KOPKAR	Lainnya Other	Jumlah Total
(1)	(2)	(3)	(4)	(5)	(6)
Kusan Hilir	1	-	-	16	17
Kusan Tengah	1	-	-	11	12
Sungai Loban	8	-	1	25	34
Satui	11	-	7	73	91
Angsana	8	-	1	16	25
Kusan Hulu	5	-	0	12	17
Kuranji	4	-	0	3	7
Teluk Kepayang	5	-	0	13	18
Batulicin	2	-	3	28	33
Karang Bintang	5	-	1	15	21
Simpang Empat	6	-	5	75	86
Mantewe	8	-	-	19	27
Tanah Bumbu	64	-	18	306	388

Sumber/ Source: Dinas Tenaga Kerja, Transmigrasi, Koperasi dan Usaha Mikro Kab, Tanah Bumbu
 Manpower, Transmigration, Cooperation dan Micro Labor Service of Tanah Bumbu Regency

Tabel 9.2.2 Jumlah Koperasi, Anggota dan Volume Usaha Menurut Bentuk Koperasi di Kabupaten Tanah Bumbu, 2022
Number of Co-operation, Member and Output by Kind of Co-operation in Tanah Bumbu Regency, 2022

Bentuk Koperasi / Kind of Co- operation	Jumlah / Total (Unit)	Anggota / Members (Orang)	Volume Usaha / Output (Rp, 000)
(1)	(2)	(3)	(4)
1. Koperasi Unit Desa	64	14 766	11 743 769
2. Koperasi Pondok Pesantren	4	204	-
3. Koperasi Pegawai Negeri	15	1 921	4 489 871
4. Koperasi Karyawan	18	2 763	3 408 359
5. Koperasi Serba Usaha	180	10 401	99 275 326
6. Koperasi Pasar	2	963	-
7. Koperasi Angkutan	6	210	-
8. Koperasi Wanita	7	366	1 410 288
9. Koperasi Tani	17	1 419	9 777 996
10. Koperasi Polisi	1	473	1 620 358
9. Koperasi Nelayan	4	502	-
12. Koperasi Simpan Pinjam	6	304	270 000
13. Koperasi Sekunder	1	435	-

Lanjutan Tabel/Continued Table 9.2.2

Bentuk Koperasi / Kind of Co- operation	Jumlah / Total (Unit)	Anggota / Members (Orang)	Volume Usaha / Output (Rp, 000)
(1)	(2)	(3)	(4)
14. Koperasi Lainnya			
- Koperasi Pemuda	-	-	-
- Kop, Industri & Kerajinan	1	49	-
- Kop, Kredit	-	-	-
- Koperasi lahan	1	195	-
- Kop, Bun	2	5 101	4 418 534
- Kop, Jek	1	29	-
- Kop, Jasa Keu, Syariah	7	952	2 835 231
- Jasa	35	2 570	8 033 081
- Produsen	12	422	77 434
- Konsumen	3	58	-
- Kop, Kayu	1	43	-
Jumlah	388	44 146	147 360 247
2 0 2 1	391	46 145	116 827 040 000
2 0 2 0	381	44 627	124 595 385 000
2 0 1 9	372	43 614	78 891 712 000
2 0 1 8	368	51 319	70 932 456 000
2 0 1 7	360	47 068	44 713 764 794

Sumber/ Source: Dinas Tenaga Kerja, Transmigrasi, Koperasi dan Usaha Mikro Kab, Tanah Bumbu
Manpower, Transmigration, Cooperation dan Micro Labor Service of Tanah Bumbu Regency



BAB 10

PENGELUARAN PENDUDUK

POPULATION EXPENDITURES

<https://tanahmurahkab.go.id>



<https://tanahbumbukab.bps.go.id>

PENJELASAN TEKNIS

1. **Pengeluaran rata-rata per kapita** adalah biaya yang dikeluarkan untuk konsumsi semua anggota rumah tangga selama sebulan baik yang berasal dari pembelian, pemberian maupun produksi sendiri dibagi dengan banyaknya anggota rumah tangga dalam rumah tangga tersebut

TECHNICAL NOTES

1. *Per capita Average Expenditure* is the cost spent for all household members consumption during the month, whether from purchasing, giving or own production, divided by the number of household members in the household

<https://tanahbumbukab.bps.go.id>

ULASAN	DESCRIPTION
<p>10.1 Pengeluaran Penduduk</p> <p>Penduduk Kabupaten Tanah Bumbu terdiri dari empat golongan pengeluaran Golongan pengeluaran terkecil dari range <750.000 rupiah per bulan dan terbesar pada range 1.500.000+. Persentase penduduk Tanah Bumbu terbesar pada golongan pengeluaran 1.500.000+ rupiah per bulan adalah sebanyak 28,47% dan persentase penduduk terkecil pada golongan pengeluaran <750.000 rupiah per bulan sebanyak 21,59%.</p>	<p>10.1 Population Expenditure</p> <p><i>People of Tanah Bumbu Regency consists of five categories of expenditure The smallest expenditure group of IDR <499.999 range per month and the largest in the range IDR 1,500,000+. Percentage of population in Tanah Bumbu largest expenditure group IDR 1.500.000+ per month is 28,47% and percentage of population The smallest on the expenditure group IDR <750.000 per month is 21,59%.</i></p>
<p>10.2 Konsumsi</p> <p>Persentase rata-rata pengeluaran untuk konsumsi makanan di Kabupaten Tanah Bumbu tertinggi yaitu untuk konsumsi makanan/minuman jadi sebesar 16,45 persen sedangkan persentase terkecil pada umbi-umbian sebesar 0,26 persen. Angka persentase rata-rata pengeluaran konsumsi rokok juga cukup tinggi berada pada peringkat kedua sebesar 5,30 persen.</p>	<p>10.2 Consumption</p> <p><i>The average percentage of expenditure on food consumption in Tanah Bumbu Regency's highest consumption of food / drinks so amounted to 16,45 percent, while the smallest percentase on tubers of 0.26 percent. Figures average percentage of cigarette consumption expenditure is also high enough to be on 2nd rank by 5,30 percent.</i></p>
<p>Persentase rata-rata pengeluaran untuk konsumsi non makanan di Kabupaten Tanah Bumbu tertinggi yaitu pada pengeluaran untuk perumahan dan fasilitas rumah tangga sebesar 26,89 persen sedangkan persentase terkecil pada keperluan pesta dan upacara sebesar 1,40 persen.</p>	<p><i>The average percentage of expenditures for non-food consumption in Tanah Bumbu regency highest in spending on housing and household facility amounting to 26.89 percent while the lowest percentage in the party and ceremonial purposes amounted to 1,40 percent.</i></p>

10.1 PENGELUARAN PENDUDUK/POPULATION EXPENDITURES

Tabel 10.1.1 **Persentase Penduduk Menurut Golongan Pengeluaran Per Kapita Sebulan di Kabupaten Tanah Bumbu, 2022**

Tabel *Percentage of Population by Expenditure Per Capita Per Month Class in Tanah Bumbu Regency, 2022*

Golongan Pengeluaran <i>Expenditure Class</i> (rupiah)	Persentase Penduduk <i>Percentage of Population</i>
(1)	(2)
< 750 000	-
750 000–999 999	-
1 000 000–1 499 999	-
>= 1 500 000	-
Jumlah/Total	-

Sumber/Source: Survei Sosial Ekonomi Nasional, Maret/National Socioeconomic Survey, March 2020

10.2 KONSUMSI/CONSUMPTION

Tabel 10.2.1 Rata-rata Pengeluaran Per Kapita Sebulan Menurut Kelompok Komoditas di Kabupaten Tanah Bumbu, 2021-2022
Average Expenditure and Percentage of Average Expenditure Per Capita Per Month by Food Group in Tanah Bumbu Regency, 2021-2022

Kelompok Komoditas/ Commodity Group	2021	2022
(1)	(2)	(3)
Makanan/Food		
Padi-padian/Cereals	71 521	77 477
Umbi-umbian/Tubers	5 982	4 323
Ikan/udang/cumi/kerang/Fish/shrimp/common squid/shells	71 644	80 897
Daging/Meat	23 749	34 517
Telur dan susu/Eggs and milk	43 458	44 756
Sayur-sayuran/Vegetables	54 386	58 352
Kacang-kacangan/Legumes	13 808	14 100
Buah-buahan/Fruits	23 869	31 655
Minyak dan kelapa/Oil and coconut	17 465	27 884
Bahan minuman/Beverage stuffs	21 432	22 025
Bumbu-bumbuan/Spices	16 448	18 474
Konsumsi lainnya/Miscellaneous food items	17 238	16 752
Makanan dan minuman jadi/Prepared food and beverages	232 215	270 058
Rokok/Cigarettes	82 792	86 986
Jumlah makanan/Total food	696 007	788 255
Bukan makanan/Non-food		
Perumahan dan fasilitas rumah tangga/Housing and household facilities	345 641	441 386
Aneka komoditas dan jasa/Goods and services	127 116	168 740
Pakaian, alas kaki, dan tutup kepala/Clothing, footwear, and headgear	35 896	44 316
Komoditas tahan lama/Durable goods	54 247	118 806*
Pajak, pungutan, dan asuransi/Taxes and insurance	65 331	57 218
Keperluan pesta dan upacara/kenduri/Parties and ceremonies	14 931	22 966*
Jumlah bukan makanan/Total non-food	643 162	853 432
Jumlah/Total	1 339 169	1 641 686

Catatan : * RSE > 25% tetapi < 50%


Sumber/Source : BPS, Survei Sosial Ekonomi Nasional (Susenas) Maret/BPS-Statistics Indonesia, National Socioeconomic Survey March

Tabel 10.2.2 Persentase Pengeluaran Per Kapita Sebulan Menurut Kelompok Komoditas di Kabupaten Tanah Bumbu, 2021-2022
Average Expenditure and Percentage of Average Expenditure Per Capita Per Month by Food Group in Tanah Bumbu Regency, 2021-2022

Kelompok Komoditas/ Commodity Group	2021	2022
(1)	(2)	(3)
Makanan/Food		
Padi-padian/Cereals	5,34	4,72
Umbi-umbian/Tubers	0,45	0,26
Ikan/udang/cumi/kerang/Fish/shrimp/common squid/shells	5,35	4,93
Daging/Meat	1,77	2,10
Telur dan susu/Eggs and milk	3,25	2,73
Sayur-sayuran/Vegetables	4,06	3,55
Kacang-kacangan/Legumes	1,03	0,86
Buah-buahan/Fruits	1,78	1,93
Minyak dan kelapa/Oil and coconut	1,30	1,70
Bahan minuman/Beverage stuffs	1,60	1,34
Bumbu-bumbuan/Spices	1,23	1,13
Konsumsi lainnya/Miscellaneous food items	1,29	1,02
Makanan dan minuman jadi/Prepared food and beverages	17,34	16,45
Rokok/Cigarettes	6,18	5,30
Jumlah makanan/Total food	51,97	48,01
Bukan makanan/Non-food		
Perumahan dan fasilitas rumah tangga/Housing and household facilities	25,81	26,89
Aneka komoditas dan jasa/Goods and services	9,49	10,28
Pakaian, alas kaki, dan tutup kepala/Clothing, footwear, and headgear	2,68	2,70
Komoditas tahan lama/Durable goods	4,05	7,24
Pajak, pungutan, dan asuransi/Taxes and insurance	4,88	3,49
Keperluan pesta dan upacara/kenduri/Parties and ceremonies	1,11	1,40
Jumlah bukan makanan/Total non-food	48,03	51,99
Jumlah/Total	100,00	100,00


Sumber/Source: BPS, Survei Sosial Ekonomi Nasional (Susenas) Maret/BPS-Statistics Indonesia, National Socioeconomic Survey March

<https://tanahbumbukab.bps.go.id>



BAB 11
PERDAGANGAN
TRADE

<https://tanahbumihkab.go.id>



<https://tanahbumbukab.bps.go.id>

PENJELASAN TEKNIS

TECHNICAL NOTES

- | | |
|---|--|
| <ol style="list-style-type: none"> 1. Sistem pencatatan Statistik Ekspor dan Impor adalah "General Trade" dengan wilayah pencatatan meliputi seluruh wilayah kepabeanaan Indonesia, 2. Pengesahan dokumen kepabeanaan ekspor dan impor dilakukan oleh Bea dan Cukai berdasarkan Persetujuan Muat/Bongkar Barang, 3. Data ekspor berasal dari dokumen kepabeanaan BC 3,0 atau yang disebut dokumen Pemberitahuan Ekspor Barang (PEB) yang diisi oleh eksportir, 4. Data impor berasal dari dokumen kepabeanaan BC 2,0 atau yang disebut dokumen Pemberitahuan Impor Barang (PIB), Pemberitahuan Impor Barang Khusus (PIBK), Pemberitahuan Pabean Free Trade Zone (PPFTZ) dan dokumen kepabeanaan BC 2,3 yang mencatat impor barang dari Luar Negeri ke Kawasan Berikat, 5. Barang-barang yang dikirim ke luar negeri untuk diolah dicatat sebagai ekspor, sedangkan hasil olahan yang dikembalikan ke Indonesia dicatat sebagai impor, 6. Barang-barang luar negeri yang diolah di dalam negeri dicatat sebagai barang impor meskipun barang olahan tersebut akan kembali ke luar negeri, 7. Barang-barang yang tidak dicakup dalam pencatatan: <ol style="list-style-type: none"> a. Pakaian dan barang-barang perhiasan | <ol style="list-style-type: none"> 1. <i>The recording of export and import statistics is based on General Trade System covering all Indonesian customs areas,</i> 2. <i>The legalization of customs export and import documents is conducted by the Customs and Excise Office,</i> 3. <i>The export data are compiled based on customs export documents BC 3,0 or known as Export Declarations (PEB), filled by exporters,</i> 4. <i>The import data are compiled based on customs import documents BC 2,0 or known as Import Declarations Form (PIB), Import Declarations Form for Special Commodity (PIBK), Customs Declaration Form for Free Trade Zone (PPFTZ), and customs import documents BC 2,3 which records import goods from foreign country to Bounded Zones Area,</i> 5. <i>Goods send abroad for processing purposes are recorded as export while its product sent to Indonesia are recorded as import,</i> 6. <i>Foreign goods processed in Indonesia are still recorded as imports although the products will be sent to abroad,</i> 7. <i>The following goods are not included in the statistics:</i> <ol style="list-style-type: none"> a. <i>Clothings and passengers' jewelry,</i> |
|---|--|

- penumpang,
- b. Barang-barang bawaan penumpang dari/ke luar negeri untuk dipakai sendiri, kecuali lemari es, pesawat televisi, dan sebagainya,
 - c. Barang-barang untuk keperluan perwakilan kedutaan suatu negara,
 - d. Barang-barang ekspedisi dan ekshibisi atau pameran,
 - e. Barang-barang untuk militer yang diimpor langsung oleh angkatan bersenjata
 - f. Pembungkus/peti kemas untuk diisi kembali,
 - g. Uang dan surat-surat berharga,
 - h. Barang-barang contoh
8. Sistem pengolahan dokumen impor/ ekspor Indonesia adalah sistem "Carry Over" yaitu dokumen ditunggu selama satu bulan, setelah bulan berjalan, sedangkan dokumen-dokumen yang terlambat akan diolah pada bulan berikutnya, Dengan demikian dokumen bulan-bulan sebelumnya yang terlambat diterima dan masuk pada bulan berjalan, diperlakukan sebagai dokumen bulan pengolahan,
 9. Pelabuhan Muat adalah pelabuhan darimana barang diangkut ke luar negeri atau diekspor
 10. Negara tujuan adalah negara tujuan akhir yang diketahui untuk barang ekspor yang dikirim ke luar negeri
 11. Jenis komoditi adalah barang ekspor yang dicatat sesuai kode Harmonized System (HS)
 - a. *Luggage of passengers for own use, except refrigerators, television sets, etc,*
 - b. *Goods imported/exported for the use of foreign representative countries/embassies,*
 - c. *Goods for expeditions, and shows or exhibitions,*
 - d. *Military goods directly imported by the Armed Forces,*
 - e. *Packings/containers to be refilled,*
 - f. *Bank notes and securities*
 - g. *Sample goods*
 8. *The carry-over system is used in processing Indonesian export and import documents, Documents are processed one month after the current month, while those received later will be processed for the succeeding month, This means previous documents received in the current month will be treated as processed documents,*
 9. *Port of loading is port where the goods are transported out of the country or exported,*
 10. *Country of destination is country that is known to export goods sent abroad,*
 11. *Type commodity is exported goods recorded based on Harmonized System (HS) code.*

ULASAN**DESCRIPTION****11.1 Perdagangan**

Terdapat 136 pasar yang tercatat pada Dinas Perdagangan dan Perindustrian Kabupaten Tanah Bumbu. 5 di antaranya dikelola oleh Pemerintah Kabupaten, 70 adalah pasar tradisional yang dikelola swasta dan 61 pasar modern yang tersebar di 10 (sepuluh) kecamatan.

11.1 Trade

On market facilities, there were 136 markets registered by Building, Market and Cleaning Service of Tanah Bumbu Regency. 5 of them handled by Tanah Bumbu Regency Government, and 70 village markets and 61 modern markets were distributed in 10 subdistricts.

<https://tanahbumbukab.bps.go.id>

11.1 PERDAGANGAN / TRADE

Tabel 11.1.1 Jumlah Perusahaan Menurut Bentuk Badan Hukum di Kabupaten Tanah Bumbu, 2018-2022

Table

Number of Establishments by Type of Business Entity in Tanah Bumbu Regency, 2018-2022

Tipe Badan Hukum <i>Type of Business Entity</i>	2018	2019	2020	2021	2022
(1)	(3)	(4)	(5)	(6)	(7)
Perseroan Terbatas	63	53	101	-	-
CV/Firma	104	134	222	-	-
Koperasi	7	17	16	-	-
Perorangan	1	-	10	-	-
Lainnya	8	-	8	-	-
Jumlah/Total	183	204	357	-	-

Sumber/Source: Dinas Perdagangan dan Perindustrian Kabupaten Tanah Bumbu /

Department of Industry and Trade of Tanah Bumbu Regency

Tabel 11.1.2 Jumlah Pasar Menurut Jenis Pasar dan Kecamatan di Kabupaten Tanah Bumbu, 2022
Table The Number of Market by Its Kind and Subdistrict in Tanah Bumbu Regency, 2022

Kecamatan / Subdistrict	Jenis Pasar / Kind of Market				Jumlah / Total
	Pasar Modern	Pasar Pemerintah	Pasar Rakyat / Tradisional	Pasar Kilat	
(1)	(2)	(3)	(4)	(5)	(6)
Kusan Hilir	1	1	1	-	3
Kusan Tengah	-	1	1	-	2
Sungai Loban	2	4	4	-	10
Satui	10	4	4	-	18
Kusan Hulu	7	2	2	-	11
Teluk Kepayang	1	3	3	-	7
Batulicin	-	1	1	-	2
Simpang Empat	-	1	1	-	2
Karang Bintang	4	1	1	-	6
Mantewe	26	1	1	-	28
Kuranji	3	3	3	-	9
Angsana	-	4	4	-	8
Tanah Bumbu	54	26	26	-	106
2021	-	-	-	-	-
2020	-	-	-	-	-
2019	61	5	70	-	136
2018	31	25	49	-	105
2017	31	25	49	-	105

Catatan : - Pasar Modern didapat dari data Toko Modern
 - Pasar Pemerintah merupakan pasar yang dikelola Pemda Kabupaten
 - Pasar Rakyat / Tradisional merupakan Pasar yang dikelola Pemdes / swasta
 - Pasar Kilat tidak ada data

Sumber/Source: Dinas Perdagangan dan Perindustrian Kab, Tanah Bumbu /
 Trade and Industry Office of Tanah Bumbu Regency

Tabel 11.1.3 Lokasi dan Status Pengelolaan Setiap Pasar di Kabupaten Tanah Bumbu, 2022
Table Location and Status of Market in Tanah Bumbu Regency, 2022

Nama Pasar / Name of Market	Lokasi Pasar / Location		Status Pasar / Status
	Desa / Village	Kecamatan / Subdistrict	
(1)	(2)	(3)	(4)
1. Pasar Bukit Baru	Bukit Baru (Sejahtera Mulya)	Satui	Pemda
2. Pasar Sungai Cuka	Sungai Cuka	Satui	Desa Adat
3. Pasar Harian Satui	Makmur Mulya	Satui	Swasta
4. Al-Kautsar	Al Kautsar	Satui	Desa Adat
5. Sungai Danau Raya	Sungai Danau	Satui	Pemda
6. Jombang	Jombang	Satui	Pemda
7. Wonorejo	Wonorejo	Satui	Desa Adat
8. Tegal Sari	Tegal Sari	Satui	Desa Adat
9. Desa Sumber Arum	Sumber Arum	Satui	Desa Adat
10. Tamunih	Temunih	Kusan Hulu	Desa Adat
11. Mangkalapi	Mangkalapi	Kusan Hulu	Pemda
12. Karang Sari	Karang Sari	Kusan Hulu	Desa Adat
13. Anjir Baru	Anjir Baru	Kusan Hulu	Desa Adat
14. Harapan Jaya	Harapan Jaya	Kusan Hulu	Desa Adat
15. Lasung	Lasung	Kusan Hulu	Desa Adat
16. Manuntung	Menuntung	Kusan Hulu	Desa Adat
17. Tapus	Tapus	Kusan Hulu	Swasta
18. Tamara	Teluk Kepayang	Kusan Hulu	Desa Adat
19. Hanyar	Binawara	Kusan Hulu	Desa Adat
20. Lokpon	Teluk Kepayang	Kusan Hulu	Desa Adat

Lanjutan Tabel Tabel 11.1.3 / Continued Table Tabel 11.1.3

	Nama Pasar / Name of Market	Lokasi Pasar / Location		Status Pasar / Status
		Desa / Village	Kecamatan / Subdistrict	
	(1)	(2)	(3)	(4)
21.	Karang Mulya	Karang Mulya	Kusan Hulu	Desa Adat
22.	Desa Tujuh	Karang Mulya	Kusan Hulu	Desa Adat
23.	Pagi Kodeco	Tung.Pangeran	Simpang Empat	Swasta
24.	Ampera	Tung.Pangeran	Simpang Empat	Swasta
25.	Sabtu	Tung.Pangeran	Simpang Empat	Desa Adat
26.	Pusat Niaga Bersujud	Sejahtera	Simpang Empat	Pemda
27.	Harian Simpang	Sejahtera	Simpang Empat	Swasta
28.	Sari Gadung	Sarigadung	Simpang Empat	Desa Adat
29.	Sejahtera	Sejahtera	Simpang Empat	Desa Adat
30.	Sungai Dua	Sungai Dua	Simpang Empat	Desa Adat
31.	Harian 599	Baroqah	Simpang Empat	Swasta
32.	Harian Kodeco	Gunung Antasari	Simpang Empat	Swasta
33.	Batulicin	Batulicin	Batulicin	Pemda
34.	Segumbang	Segumbang	Batulicin	Desa Adat
35.	Gunung Tinggi	Gunung Tinggi	Batulicin	Desa Adat
36.	Kersik Putih	Kersik Putih	Batulicin	Desa Adat
37.	Kusambi	Kusambi	Batulicin	Desa Adat
38.	Suka Maju	Suka Maju	Batulicin	Desa Adat
39.	Nusa Indah	Karang Indah	Angsana	Pemda
40.	Bayan Sari	Bayan Sari	Angsana	Desa Adat
41.	Sumber Baru	Sumber Baru	Angsana	Desa Adat
42.	Banjar Sari	Banjar Sari	Angsana	Desa Adat

Lanjutan Tabel Tabel 11.1.3 / Continued Table Tabel 11.1.3

	Nama Pasar / Name of Market	Lokasi Pasar / Location		Status Pasar / Status
		Desa / Village	Kecamatan / Subdistrict	
	(1)	(2)	(3)	(4)
43.	Raya Bersujud	Batuah	Kusan Hilir	Pemda
44.	Raya Bumi Pangeran	Pasar Baru	Kusan Hilir	Pemda
45.	Sepunggur	Sepunggur	Kusan Hilir	Desa Adat
46.	Api-Api	Api-Api	Kusan Hilir	Desa Adat
47.	Rantau Panjang Hulu	Rantau Panjang Hulu	Kusan Hilir	Desa Adat
48.	Saring Sungai Binjai	Saring Sungai Binjai	Kusan Hilir	Desa Adat
49.	Saring Sungai Bubu	Saring Sungai Bubu	Kusan Hilir	Desa Adat
50.	Sebamban Baru	Sebamban Baru	Sungai Loban	Desa Adat
51.	Sebamban Lama	Sebamban Lama	Sungai Loban	Desa Adat
52.	Batu Meranti	Batu Meranti	Sungai Loban	Pemda
53.	Dwi Marga Utama	Dwi Marga Utama	Sungai Loban	Pemda
54.	Sungai Dua Laut	Sungai Dua Laut	Sungai Loban	Desa Adat
55.	Sungai Loban	Sungai Loban	Sungai Loban	Desa Adat
56.	Sari Mulya	Sari Mulya	Sungai Loban	Pemda
57.	Marga Mulya	Marga Mulya	Sungai Loban	Desa Adat
58.	Sari Utama	Sari Utama	Sungai Loban	Desa Adat
59.	Giri Mulya	Giri Mulya	Kuranji	Desa Adat
60.	Ringkit	Ringkit	Kuranji	Desa Adat
61.	Waringin Tunggal	Waringin Tunggal	Kuranji	Desa Adat
62.	Karang Intan	Karang Intan	Kuranji	Pemda
63.	Karang Bintang	Karang Bintang	Karang Bintang	Pemda
64.	Manunggal Blok A	Manunggal	Karang Bintang	Pemda

Lanjutan Tabel Tabel 11.1.3 / Continued Table Tabel 11.1.3

	Nama Pasar / Name of Market	Lokasi Pasar / Location		Status Pasar / Status
		Desa / Village	Kecamatan / Subdistrict	
	(1)	(2)	(3)	(4)
65.	Indra Lestari Blok A	Maju Sejahtera	Karang Bintang	Desa Adat
66.	Rejowinangun	Rejo Winangun	Karang Bintang	Desa Adat
67.	Pandan Sari	Pandan Sari	Karang Bintang	Desa Adat
68.	Harapan Maju	Harapan Maju	Karang Bintang	Pemda
69.	Madu Retno	Madu Retno	Karang Bintang	Desa Adat
70.	42 Dalam	Suka Damai	Mantewe	Desa Adat
71.	Sepakat	Sepakat	Mantewe	Desa Adat
72.	Sido Mulyo	Sido Mulyo	Mantewe	Pemda
73.	Imel Baru	Imel Baru	Mantewe	Pemda
74.	Mantewe	Mantewe	Mantewe	Pemda
75.	Jumat Sidomulyo	Sidomulyo	Mantewe	Pemda

Sumber/Source: Dinas Perdagangan dan Perindustrian Kab, Tanah Bumbu/
Trade and Industry Office of Tanah Bumbu Regency

Tabel 11.1.4 Jumlah Sarana Perdagangan yang Digunakan Setiap Pasar di Kabupaten Tanah Bumbu, 2022
Table The Number of Trading Facility Every Market, 2022

Nama Pasar / Name of Market	Sarana / Facility			
	Toko/ Kios	Bak/Los	Warung	Lapak
(1)	(2)	(3)	(4)	(5)
1. Bukit baru	-	2	20	20
2. Sungai Cukai	-	-	35	35
3. Pasar Harian Satui	40	2	30	30
4. Al- Kautsar	20	2	48	48
5. Sungai Danau Raya	800	12	392	-
6. Jombang	-	-	65	65
7. Wonorejo	-	-	80	80
8. Tegal Sari	-	-	55	55
9. Desa Sumber Arum	-	-	20	20
10. Tamunih	-	1	28	28
11. Mangkalapi	-	1	35	35
12. Karang Sari	-	-	36	36
13. Anjir Baru	-	1	44	44
14. Harapan jaya	-	1	45	35
15. Lasung	-	10	10	10
16. Manuntung	-	10	7	7
17. Tapus	-	1	30	30
18. Tamara	-	2	65	605

Lanjutan Tabel Tabel 11.1.4/ Continued Table Tabel 11.1.4

Nama Pasar / Name of Market	Sarana / Facility			
	Toko	Bak	Warung	Lapak
(1)	(2)	(4)	(5)	(6)
19. Hanyar	-	1	60	60
20. Lokpon	-	1	20	20
21. Karang Mulya	-	1	61	61
22. Desa Tujuh	-	1	29	29
23. Pagi Kodeco	12	2	176	80
24. Ampera	12	2	9	4
25. Sabtu	-	-	196	2400
26. Pusat Niaga Bersujud	448	2	200	200
27. Harian Simpang	120	4	-	-
28. Sari gadung	-	2	30	30
29. Sejahtera	-	2	150	150
30. Sungai dua	-	2	42	27
31. Harian 599	-	1	-	-
32. Harian Kodeco	-	1	140	140
33. Batulicin	30	2	-	-
34. Segumbang	-	-	35	35
35. Gunung tinggi	-	-	42	42
36. Kersik putih	-	1	46	46
37. Kusambi	-	-	64	64

Lanjutan Tabel Tabel 11.1.4/ Continued Table Tabel 11.1.4

Nama Pasar / Name of Market	Sarana / Facility			
	Toko/ Kios	Bak/ Los	Warung	Lapak
(1)	(2)	(4)	(5)	(6)
38. Suka maju	-	-	66	66
39. Nusa Indah	160	4	40	40
40. Bayan Sari	-	1	55	55
41. Sumber baru	-	-	72	72
42. Banjar Sari	-	1	30	30
43. Raya Bersujud	40	2	50	50
44. Raya Bumi pangerang	600	-	326	326
45. Sepunggur	-	-	88	88
46. Api-Api	-	-	70	70
47. Rantau panjang Hulu	-	-	78	78
48. Saring Sungai binjai	-	-	76	76
49. Saring Sungai Bubu	-	-	72	72
50. Sebamban baru	-	6	112	112
51. Sebamban lama	-	2	240	240
52. Batu Meranti	-	4	59	-
53. Dwi Marga Utama	-	2	22	22
54. Sungai Dua Laut	-	0	54	54
55. Sungai Loban	-	-	49	49
56. Sari Mulya	-	6	10	10

Lanjutan Tabel 11.1.4/ Continued Table 11.1.4

Nama Pasar / Name of Market	Sarana / Facility			
	Toko/ Kios	Bak/ Los	Warung	Lapak
(1)	(2)	(4)	(5)	(6)
57. Marga Mulya	-	1	112	112
58. Sari utama	-	-	94	94
59. Giri Mulya	40	6	30	0
60. Ringkit	-	6	57	0
61. Waringin Tunggal	-	-	80	80
62. Karang Intan	-	1	70	60
63. Karang Bintang	-	4	25	25
64. Manunggal Blok A	112	5	-	-
65. Indra lestarai Blok A	-	1	6	6
66. Rejowinangun	-	1	20	20
67. Pandan sari	-	1	20	20
68. Harapan Maju	-	2	34	34
69. Madu retno	-	1	35	35
70. 42 dalam	-	1	28	28
71. Sepakat	-	1	32	32
72. Sido Mulyo	-	-	110	110
73. Imel baru	-	1	26	26
74. Mantewe	-	2	38	38
75. Jumat Sido Mulyo	-	3	110	110
2022	2 434	135	4 841	6 911
2021	-	-	-	-
2020	1 441	3 198	-	4 425

Catatan/Note: Warung tidak ada, sedangkan toko dan kios sama.

Sumber/Source: Dinas Perdagangan dan Perindustrian Kabupaten Tanah Bumbu /
Trade & Industry Service of Tanah Bumbu Regency

Tabel 11.1.5 Daftar Stasiun Pengisian Bahan Bakar Umum di Tanah Bumbu, 2022
Table The List of Station of Fuel Filling in Tanah Bumbu Regency, 2021

	Nama SPBU	Kode SPBU	Alamat
	(1)	(2)	(3)
1	PT. WIRA BANGSA BUANA PUTRA	64.721.15	Jl. Raya Provinsi Desa Sebamban Kecamatan Sungai Loban
2	PT. BERKAH PAGATAN BERSAUDARA	64.721.01	Jl. Brigjen H. Hasan Basri
3	PT. PUTRA NANDA BERSAUDARA	64.721.18	Jl. Poros Kodeco Km. 6 Desa Sarigadung
4	PT. SIMPANG NUR ANUGRAH	64.721.14	Jl. Raya Batulicin Kab. Tanah Bumbu
5	PT. BERKAH SUNGAI DUA	64.721.03	Jl. Raya Serongga Km. 4,5 Kec. Simpang Empat Kab. Tanah Bumbu
6	PT. PLAIAU BERSUJUD	64.721.05	Jl. Transmigrasi Km. 2,5 Desa Barokah Kec. Simpang Empat Kab. Tanah Bumbu
7	PT. ENERGI BUMI ABADI	64.721.06	Jl. Perintis Kemerdekaan
8	PT. MEGA PELUMASINDO BERLIAN	64.721.07	Jl. Raya Batulicin No 03 Rt 13 Desa Kersik Putih Kec. Batulicin Kab. Tanah Bumbu
9	PT. ARANIO RAZAK PUTRA	66.0322	Jl. Plajau KM. 6 Batulicin
10	PT. LAMARUPE	64.721.17	Jl. Provinsi Kec. Sungai Loban
11	PT. SEJATERAH ABADI BERSINAR	20.3.2.003	Jl. Provinsi KM Desa Damar Indah Kecamatan Sungai Loban
12	PT. ANUGRAH ANGSANA ABADI	64.721.12	Jl. Provinsi Km. 192 Angsana Kab. Tanah Bumbu
13	PT. MURSALIN	660.317	Jl. Raya Lasung Desa Karang Mulya Kec. Kusan Hulu Kab. Tanah Bumbu
	2022		13
	2021		13
	2020		13
	2019		15

Sumber/Source: Dinas Perdagangan dan Perindustrian Kabupaten Tanah Bumbu /
 Trade & Industry Service of Tanah Bumbu Regency



BAB 12

SISTEM NERACA NASIONAL

SYSTEM OF NATIONAL ACCOUNTS

<https://tanzhbmikab.go.id>



<https://tanahbumbukab.bps.go.id>

PENJELASAN TEKNIS

1. Penghitungan statistik neraca nasional mengikuti buku petunjuk yang diterbitkan oleh Perserikatan Bangsa Bangsa (PBB) dikenal sebagai Sistem Neraca Nasional (SNN) SNN adalah rekomendasi internasional tentang bagaimana menyusun ukuran aktivitas ekonomi yang sesuai dengan standar neraca baku yang didasarkan pada prinsip-prinsip ekonomi Rekomendasi yang dimaksud dinyatakan dalam sekumpulan konsep, definisi, klasifikasi, dan aturan neraca yang disepakati secara internasional dalam mengukur indikator tertentu seperti Produk Domestik Bruto (PDB) Salah satu bentuk adaptasi pencatatan statistik nasional adalah melakukan perubahan tahun dasar PDB Indonesia dari tahun 2000 ke 2010 Perubahan tahun dasar PDB dilakukan seiring dengan mengadopsi rekomendasi PBB yang tertuang dalam Sistem Neraca Nasional 2008 (SNA 2008)
2. Produk Domestik Bruto pada tingkat nasional serta Produk Domestik Regional Bruto (PDRB) pada tingkat regional (provinsi) menggambarkan kemampuan suatu wilayah untuk menciptakan nilai tambah pada suatu waktu tertentu Untuk menyusun PDB maupun PDRB digunakan 2 pendekatan, yaitu lapangan usaha dan pengeluaran Keduanya menyajikan komposisi data nilai tambah dirinci menurut sumber kegiatan ekonomi (lapangan usaha) dan menurut komponen penggunaannya PDB maupun PDRB dari sisi lapangan usaha merupakan penjumlahan seluruh komponen nilai

TECHNICAL NOTES

1. *The method used to estimate national accounts statistics is based on the standard guidelines formed by United Nation known as System of National Accounts (SNA) SNA is the internationally agreed standard set of recommendations on how to compile measures of economic activity in accordance with strict accounting conventions based on economic principles The recommendations are expressed in term of a set of concepts, definitions, classifications and accounting rules that comprise the internationally agreed standard for measuring indicators such as Gross Domestic Product (GDP) One of the improvement in the national statistical system is to rebase GDP form base year 2000 to 2010 in order to capture current economic condition It is in line with the United Nations (UN) recommendation on 2008 SNA*
2. *The basic measure of the value added arising from economic activity is known as Gross Domestic Product at the national level and Gross Regional Domestic Product (GRDP) at the regional level (Regencys/regencies/municipalities) To compile these statistics, two approaches have been used, ie "production approach" and "expenditure approach" The first approach is to measure value added produced by various kinds of economic activities, while the second approach is to measure final uses of the country's output In other words, GDP/GRDP is the sum of total value added produced by all*

tambah bruto yang mampu diciptakan oleh sektor-sektor ekonomi atas berbagai aktivitas produksinya. Sedangkan dari sisi pengeluaran menjelaskan tentang penggunaan dari nilai tambah tersebut.

3. PDB menurut lapangan usaha mengalami perubahan klasifikasi dari 9 lapangan usaha menjadi 17 lapangan usaha. PDB menurut lapangan usaha dirinci menurut total nilai tambah dari seluruh sektor ekonomi yang mencakup lapangan usaha Pertanian, Kehutanan, dan Perikanan; Pertambangan dan Penggalian; Industri Pengolahan; Pengadaan Listrik dan Gas; Pengadaan Air, Pengelolaan Sampah, Limbah dan Daur Ulang; Konstruksi; Perdagangan Besar dan Eceran, Reparasi Mobil dan Sepeda Motor; Transportasi dan Pergudangan; Penyediaan Akomodasi dan Makan Minum; Informasi dan Komunikasi; Jasa Keuangan dan Asuransi; Real Estat; Jasa Perusahaan; Administrasi Pemerintahan, Pertahanan dan Jaminan Sosial Wajib; Jasa Pendidikan; Jasa Kesehatan dan Kegiatan Sosial; dan Jasa lainnya.

4. PDB menurut pengeluaran mengalami perubahan klasifikasi dimana pengeluaran konsumsi Lembaga Non Profit yang Melayani Rumah Tangga (LNPR) yang sebelumnya termasuk bagian dari pengeluaran konsumsi rumah tangga menjadi komponen terpisah. Sehingga klasifikasi PDB menurut pengeluaran dirinci menjadi 7 komponen yaitu komponen pengeluaran konsumsi rumah tangga, pengeluaran konsumsi LNPR, pengeluaran konsumsi pemerintah, pembentukan modal tetap

economic industries (activities) and the way of using it

3. *GDP by industry classification changes from 9 sectors to 17 industries. GDP by industry is classified by types of economic activities such as Agriculture, Forestry and Fishing; Mining and Quarrying; Manufacturing; Electricity and Gas; Water supply, Sewerage, Waste Management and Remediation Activities; Construction; Wholesale and Retail Trade; Repair of Motor Vehicles and Motorcycles; Transportation and Storage; Accommodation and Food Service Activities; Information and Communication; Financial and Insurance Activities; Real Estate Activities; Business Activities; Public Administration; Defence and Compulsory Social Security; Education; Human Health and Social Work Activities; and Other Services Activities.*

4. *GDP by expenditure classification changes where consumption expenditure Non-profit Institutions Serving Households (NPISH) previously included as part of household consumption expenditure is taken out into separate component. So that, GDP by type of expenditures is classified into: household consumption expenditure, NPISH consumption expenditure, government consumption expenditure, gross fixed capital formation, changes in inventories, exports of goods and services, and*

bruto, perubahan inventori, ekspor barang dan jasa, dan impor barang dan jasa

imports of goods and services

5. Pengeluaran konsumsi rumah tangga mencakup berbagai pengeluaran konsumsi akhir rumah tangga atas barang dan jasa untuk memenuhi kebutuhan individu ataupun kelompok secara langsung. Pengeluaran rumah tangga di sini mencakup makanan dan minuman selain restoran; pakaian, alas kaki dan jasa perawatannya; perumahan dan perlengkapan rumah tangga; kesehatan dan pendidikan; transportasi dan komunikasi; restoran dan hotel serta lainnya
 6. Pengeluaran Konsumsi Pemerintah terdiri dari Pengeluaran Konsumsi Individu dan Pengeluaran Konsumsi Kolektif. Barang dan jasa individu merupakan barang dan jasa privat, dimana ciri-ciri barang privat adalah a) Scarcity, yaitu ada kelangkaan/keterbatasan dalam jumlah; b) Excludable consumption, yaitu konsumsi suatu barang dapat dibatasi hanya pada mereka yang memenuhi persyaratan tertentu (biasanya harga); c) Rivalrous competition, yaitu konsumsi oleh satu konsumen akan mengurangi atau menghilangkan kesempatan pihak lain untuk melakukan hal serupa. Contoh barang dan jasa yang dihasilkan pemerintah dan tergolong sebagai barang dan jasa individu adalah jasa pelayanan kesehatan pemerintah di rumah sakit/puskesmas dan jasa pendidikan di sekolah/universitas negeri. Sedangkan barang dan jasa kolektif ekuivalen dengan barang publik yang memiliki ciri
5. *Household consumption expenditures consist of expenditures incurred by households, which are used for both individual or collective needs. Household consumptions are classified into food and beverages other than restaurants; clothing, footwear, and related maintenance services; housing and household equipment; health and education; transport and communication; restaurants and hotels; and others*
 6. *Government consumption expenditure consists of Individual Consumption Expenditure and Collective Consumption Expenditure. Individual goods and services are private goods and services, which the characteristics of private goods is a) Scarcity, that there is a scarcity/limited in number; b) Excludable consumption, the consumption of goods can be limited only to those who meet certain requirements (usually the price); c) Rivalrous competition, ie consumption by the consumer will reduce or eliminate the chance of another party to do so. Examples of goods and services produced by government and classified as goods and services of individuals is the government health services in hospitals/health centers and education services in schools/universities. Collective goods and services equivalent to public goods characterized by a) Non-rivalry, namely the use of a consumer for an item*

a) Non rivalry, yaitu penggunaan satu konsumen terhadap suatu barang tidak mengurangi kesempatan konsumen lain untuk juga mengkonsumsi barang tersebut; b) Non excludable, yaitu apabila suatu barang publik tersedia, maka tidak ada yang dapat menghalangi siapapun untuk memperoleh manfaat dari barang tersebut atau dengan kata lain setiap orang memiliki akses ke barang tersebut Contoh barang dan jasa yang dihasilkan pemerintah dan tergolong sebagai barang dan jasa kolektif adalah jasa pertahanan yang dilakukan TNI dan keamanan yang dilakukan kepolisian

does not reduce the chance of another consumer to also consume goods; b) Non-excludable, ie when a public good available, then nothing can hinder anyone to benefit from the goods or in other words everyone has access to the goods Examples of goods and services produced by government and classified as collective goods and services is carried military defense services and the police's security

7. Pembentukan Modal Tetap Bruto (PMTB) mencakup pengadaan, pembuatan, dan pembelian barang modal Barang modal dimaksud adalah barang-barang yang digunakan untuk proses produksi, tahan lama atau yang mempunyai umur pemakaian lebih dari satu tahun seperti bangunan, mesin-mesin dan alat angkut Termasuk pula di sini perbaikan besar (berat) yang sifatnya memperpanjang umur atau mengubah bentuk atau kapasitas barang modal tersebut Pengeluaran barang modal untuk keperluan militer juga dicakup sebagai PMTB Klasifikasi komponen PMTB dibagi menjadi 6 sub komponen yaitu Konstruksi; Mesin dan Peralatan; Kendaraan; Peralatan Lainnya; Cultivated Biological Resources (CBR) dan Produk Kekayaan Intelektual

7. *Gross Fixed Capital Formation (GFCF) includes procurement, manufacture, and the purchase of capital goods Capital goods are goods which are used for the production process, durable or have a service life of more than one year such as buildings, machinery, and transportation equipment Including here: huge improvement that are to extend the life or changing the shape or the capacity of the capital goods Capital expenditures for military purposes are also covered as GFCF GFCF component are classified into six sub-components: Construction; Machinery and Equipment; vehicle; Other equipment; Cultivated Biological Resources (CBR) and Intellectual Property Product*

8. Ekspor barang dan jasa merupakan transaksi perdagangan barang dan jasa dari penduduk (residen) ke bukan penduduk (nonresiden) Impor barang

8. *Exports of goods and services consist of transactions of goods and services from residents to non-residents Imports of goods and services consist of transaction*

dan jasa adalah transaksi perdagangan dari bukan penduduk ke penduduk Ekspor atau impor barang terjadi pada saat terjadi perubahan hak kepemilikan barang antara penduduk dengan bukan penduduk (dengan atau tanpa perpindahan fisik barang tersebut) Pada PDB dengan tahun dasar 2010, ekspor dan impor barang dirinci menjadi nonmigas dan migas

of goods and services from non-residents to residents Exports and imports of goods occur when there are changes in ownership of goods between residents and non-residents (with or without physical movements of goods across frontiers) On the GDP at 2010 basic year, exports and imports of goods specified into non oil and gas and oil and gas

9. Produk Domestik Bruto maupun agregat turunannya disajikan dalam 2 (dua) versi penilaian, yaitu atas dasar "harga berlaku" dan atas dasar "harga konstan" Disebut sebagai harga berlaku karena seluruh agregat dinilai dengan menggunakan harga pada tahun berjalan, sedangkan harga konstan penilaiannya didasarkan kepada harga satu tahun dasar tertentu, dalam publikasi ini digunakan harga tahun 2010
9. *GDP and its aggregations are presented in two forms: at current market prices and at constant base year market prices In presenting current market prices, all aggregates are valued at current market prices, while base year constant market prices are shown by valuing all aggregates at fixed base year prices Year of 2010 is used as the base year in this publication*
10. Laju pertumbuhan Produk Domestik Bruto diperoleh dari perhitungan PDB atas dasar harga konstan Diperoleh dengan cara mengurangi nilai PDB pada tahun ke-n terhadap nilai pada tahun ke n-1 (tahun sebelumnya), dibagi dengan nilai pada tahun ke n-1, dikalikan dengan 100 persen Laju pertumbuhan menunjukkan perkembangan agregat pendapatan dari satu waktu tertentu terhadap waktu sebelumnya
10. *Growth rate of Gross Domestic Product is derived from GDP at constant market prices It is obtained by subtracting the value of GDP year n with the value of GDP year n-1, divided by the value of GDP year n-1 then multiplied by 100 percent The growth rate of GDP explains the income growth during the given period*

ULASAN	DESCRIPTION
<p>12.1 Produk Domestik Regional Bruto</p> <p>Pada tahun 2022, Produk Domestik Regional Bruto (PDRB) Kabupaten Tanah Bumbu atas dasar harga berlaku, sebesar 31.058,59 miliar Rupiah. Sedangkan menurut harga konstan 2010, PDRB Kabupaten Tanah Bumbu tahun 2022 sebesar 16.920,76 miliar rupiah. Sektor yang paling besar peranannya dalam pembentukan PDRB Kabupaten Tanah Bumbu adalah sektor Pertambangan dan Penggalian (49,49 persen), kemudian disusul sektor Pertanian sebesar 12,57 persen.</p> <p>Laju pertumbuhan PDRB Tanah Bumbu pada tahun 2022 naik 5,45 persen. Sektor yang mencatat pertumbuhan terbesar adalah sektor Transportasi dan Pergudangan sebesar 9,71 persen, sedangkan sektor jasa keuangan dan asuransi justru mengalami penurunan yang tinggi yakni 0,41 persen.</p>	<p>12.1 Regional Domestic Product</p> <p><i>In 2022, the value of Gross Regional Domestic Product (GRDP) at current prices of Tanah Bumbu regency was 31,058.59 billion rupiahs. Meanwhile, the value of Gross Regional Domestic Product (GRDP) at 2010 constant prices was 16,920.76 billion rupiahs Mining and quarrying sector have the largest value that contributed 49,49 percent of total value of GRDP. The next sector was agriculture with 12,57 percent</i></p> <p><i>The growth rate of GRDP in 2022 was down 5,45 percent. The highest number of growth is transportation and sttorage at 9,71 percent, while the financial and insurance sector down at 0,41 percent.</i></p>

12,1 PRODUK DOMESTIK REGIONAL BRUTO/ *GROSS REGIONAL DOMESTIC PRODUCT*

Tabel 12.1 Produk Domestik Regional Bruto Atas Dasar Harga Berlaku Menurut Lapangan Usaha (miliar rupiah), 2018-2022
Gross Regional Domestic Product at Current Market Prices by Industry (billion rupiahs), 2018-2022

	Uraian	2018	2019	2020	2021	2022
	(1)	(2)	(3)	(4)	(5)	(6)
A	Pertanian, Kehutanan, dan Perikanan/ <i>Agriculture, Forestry, and Fishing</i>	3 150 ,33	3 345 ,60	3 402 ,22	3 596,19	3 905,13
B	Pertambangan dan Penggalian/ <i>Mining and Quarrying</i>	6 881 ,80	6 878 ,80	6 680 ,63	7 311,52	15 369,47
C	Industri Pengolahan/ <i>Manufacturing</i>	1 625 ,96	1 673 ,89	1 627 ,80	2 242,61	2 536,33
D	Pengadaan Listrik dan Gas/ <i>Electricity and Gas</i>	10 ,40	11 ,01	11 ,80	12,69	13,77
E	Pengadaan Air; Pengelolaan Sampah, Limbah, dan Daur Ulang/ <i>Water Supply; Sewerage, Waste Management, and Remediation Activities</i>	19 ,79	21 ,66	23 ,35	25,12	26,15
F	Konstruksi/ <i>Construction</i>	1 220 ,44	1 314 ,54	1 303 ,38	1 368,54	1 477,36
G	Perdagangan Besar dan Eceran; Reparasi Mobil dan Sepeda Motor/ <i>Wholesale and Retail Trade; Repair of Motor Vehicles and Motorcycles</i>	1 508 ,95	1 675 ,36	1 621 ,53	1 688,68	1 843,49
H	Transportasi dan Pergudangan/ <i>Transportation and Storage</i>	1 263 ,59	1 382 ,91	1 345 ,03	1 371,76	1 571,78
I	Penyediaan Akomodasi dan Makan Minum/ <i>Accommodation and Food Service Activities</i>	177 ,46	195 ,39	196 ,59	203,24	221,72
J	Informasi dan Komunikasi/ <i>Information and Communication</i>	633 ,86	699 ,63	755 ,36	815,92	892,62
K	Jasa Keuangan dan Asuransi/ <i>Financial and Insurance Activities</i>	342 ,65	373 ,18	388 ,36	395,67	412,57
L	Real Estat/ <i>Real Estate Activities</i>	397 ,74	443 ,72	474 ,15	497,77	531,51

SYSTEM OF REGIONAL ACCOUNTS

	Uraian	2017	2018	2019	2020	2021
	(1)	(2)	(3)	(4)	(5)	(6)
M,N	Jasa Perusahaan/ <i>Business Activities</i>	55,90	62,95	63,29	66,25	72,72
O	Administrasi Pemerintahan, Pertahanan, dan Jaminan Sosial Wajib/ <i>Public Administration and Defence; Compulsory Social Security</i>	643,98	689,15	682,66	714,75	742,68
P	Jasa Pendidikan/ <i>Education</i>	785,76	882,49	896,04	916,76	961,38
Q	Jasa Kesehatan dan Kegiatan Sosial/ <i>Human Health and Social Work Activities</i>	191,10	211,19	234,90	257,95	271,71
R,S,T,U	Jasa Lainnya/ <i>Other Services Activities</i>	164,53	183,43	185,30	190,57	208,19
Produk Domestik Regional Bruto/ Gross Regional Domestic Product		19 074,22	20 044,92	19 892,37	21 675,98	31 058,59

Catatan/Note: Perbedaan antara jumlah PDRB 34 Provinsi dan PDB Indonesia antara lain disebabkan oleh diskrepansi statistik/ *The difference between the total of GRDP of 34 Provinces and the GDP of Indonesia due to the statistical discrepancies*

Sumber/Source: BPS, berbagai sensus, survei dan sumber lain/ *BPS-Statistics Indonesia, various census, survey, and other sources*

Tabel 12.2 Produk Domestik Regional Bruto Atas Dasar Harga Konstan 2010 Menurut Lapangan Usaha (miliar rupiah), 2018-2022
Gross Regional Domestic Product at 2010 Constant Market Prices by Industry (billion rupiahs), 2018-2022

	Uraian	2018	2019	2020	2021	2022
	(1)	(2)	(3)	(4)	(5)	(6)
A	Pertanian, Kehutanan, dan Perikanan/ <i>Agriculture, Forestry, and Fishing</i>	2 420 ,30	2 525 ,63	2 548 ,96	2 601,04	2 711,86
B	Pertambangan dan Penggalian/ <i>Mining and Quarrying</i>	6 413 ,24	6 461 ,59	6 289 ,59	6 413,41	6 766,65
C	Industri Pengolahan/ <i>Manufacturing</i>	1 087 ,81	1 116 ,06	1 064 ,35	1 411,03	1 526,84
D	Pengadaan Listrik dan Gas/ <i>Electricity and Gas</i>	6 ,53	6 ,76	7 ,05	7,40	7,97
E	Pengadaan Air; Pengelolaan Sampah, Limbah, dan Daur Ulang/ <i>Water Supply; Sewerage, Waste Management, and Remediation Activities</i>	14 ,19	15 ,28	16 ,33	17,37	17,80
F	Konstruksi/ <i>Construction</i>	858 ,37	905 ,89	891 ,78	911,61	949,44
G	Perdagangan Besar dan Eceran; Reparasi Mobil dan Sepeda Motor/ <i>Wholesale and Retail Trade; Repair of Motor Vehicles and Motorcycles</i>	1 014 ,83	1 098 ,21	1 048 ,25	1 057,44	1 106,10
H	Transportasi dan Pergudangan/ <i>Transportation and Storage</i>	877 ,25	936 ,10	898 ,40	913,10	1 001,80
I	Penyediaan Akomodasi dan Makan Minum/ <i>Accommodation and Food Service Activities</i>	127 ,69	136 ,39	135 ,75	138,45	148,80
J	Informasi dan Komunikasi/ <i>Information and Communication</i>	495 ,80	532 ,89	578 ,00	620,36	666,42
K	Jasa Keuangan dan Asuransi/ <i>Financial and Insurance Activities</i>	231 ,26	242 ,36	250 ,49	243,53	242,53
L	Real Estat/ <i>Real Estate Activities</i>	293 ,73	319 ,30	336 ,71	350,22	367,06
M,N	Jasa Perusahaan/ <i>Business Activities</i>	36 ,25	39 ,47	38 ,82	40,20	42,90

SYSTEM OF REGIONAL ACCOUNTS

	Uraian	2018	2019	2020	2021	2022
	(1)	(2)	(3)	(4)	(5)	(6)
O	Administrasi Pemerintahan, Pertahanan, dan Jaminan Sosial Wajib/ <i>Public Administration and Defence; Compulsory Social Security</i>	412,95	435,14	421,27	435,23	443,60
P	Jasa Pendidikan/ <i>Education</i>	542,98	589,24	595,56	602,11	623,31
Q	Jasa Kesehatan dan Kegiatan Sosial/ <i>Human Health and Social Work Activities</i>	130,96	141,57	153,77	166,23	171,49
R,S,T,U	Jasa Lainnya/ <i>Other Services Activities</i>	109,95	118,74	116,84	118,27	126,19
Produk Domestik Regional Bruto/<i>Gross Regional Domestic Product</i>		15 074,08	15 620,61	15 391,92	16 047,00	16 920,76

Catatan/Note: Perbedaan antara jumlah PDRB 34 Provinsi dan PDB Indonesia antara lain disebabkan oleh diskrepansi statistik/ *The difference between the total of GRDP of 34 Provinces and the GDP of Indonesia due to the statistical discrepancies*

Sumber/Source: BPS, berbagai sensus, survei dan sumber lain/ *BPS-Statistics Indonesia, various census, survey, and other sources*

Tabel 12.3 Distribusi Persentase Produk Domestik Regional Bruto Atas Dasar Harga Berlaku Menurut Lapangan Usaha (miliar rupiah), 2018-2022
Tabel *Per centation Distribution of Gross Regional Domestic Product at Current Market Prices by Industry (billion rupiahs), 2018-2022*

	Uraian	2018	2019	2020	2021	2022
	(1)	(2)	(3)	(4)	(5)	(6)
A	Pertanian, Kehutanan, dan Perikanan/ <i>Agriculture, Forestry, and Fishing</i>	16,52	16,69	17,10	16,59	12,57
B	Pertambangan dan Penggalian/ <i>Mining and Quarrying</i>	36,08	34,32	33,58	33,73	49,49
C	Industri Pengolahan/ <i>Manufacturing</i>	8,52	8,35	8,18	10,35	8,17
D	Pengadaan Listrik dan Gas/ <i>Electricity and Gas</i>	0,05	0,05	0,06	0,06	0,04
E	Pengadaan Air; Pengelolaan Sampah, Limbah, dan Daur Ulang/ <i>Water Supply; Sewerage, Waste Management, and Remediation Activities</i>	0,10	0,11	0,12	0,12	0,08
F	Konstruksi/ <i>Construction</i>	6,40	6,56	6,55	6,31	4,76
G	Perdagangan Besar dan Eceran; Reparasi Mobil dan Sepeda Motor/ <i>Wholesale and Retail Trade; Repair of Motor Vehicles and Motorcycles</i>	7,91	8,36	8,15	7,79	5,94
H	Transportasi dan Pergudangan/ <i>Transportation and Storage</i>	6,62	6,90	6,76	6,33	5,06
I	Penyediaan Akomodasi dan Makan Minum/ <i>Accommodation and Food Service Activities</i>	0,93	0,97	0,99	0,94	0,71
J	Informasi dan Komunikasi/ <i>Information and Communication</i>	3,32	3,49	3,80	3,76	2,87
K	Jasa Keuangan dan Asuransi/ <i>Financial and Insurance Activities</i>	1,80	1,86	1,95	1,83	1,33
L	Real Estat/ <i>Real Estate Activities</i>	2,09	2,21	2,38	2,30	1,71
M,N	Jasa Perusahaan/ <i>Business Activities</i>	0,29	0,31	0,32	0,31	0,23

SYSTEM OF REGIONAL ACCOUNTS

	Uraian	2018	2019	2020	2021	2022
	(1)	(2)	(3)	(4)	(5)	(6)
O	Administrasi Pemerintahan, Pertahanan, dan Jaminan Sosial Wajib/ <i>Public Administration and Defence; Compulsory Social Security</i>	3,38	3,44	3,43	3,30	2,39
P	Jasa Pendidikan/ <i>Education</i>	4,12	4,40	4,50	4,23	3,10
Q	Jasa Kesehatan dan Kegiatan Sosial/ <i>Human Health and Social Work Activities</i>	1,00	1,05	1,18	1,19	0,87
R,S,T,U	Jasa Lainnya/ <i>Other Services Activities</i>	0,86	0,92	0,93	0,88	0,67
Produk Domestik Regional Bruto/<i>Gross Regional Domestic Product</i>		100,00	100,00	100,00	100,00	100,00

Catatan/Note: Perbedaan antara jumlah PDRB 34 Provinsi dan PDB Indonesia antara lain disebabkan oleh diskrepansi statistik/ *The difference between the total of GRDP of 34 Provinces and the GDP of Indonesia due to the statistical discrepancies*

Sumber/Source: BPS, berbagai sensus, survei dan sumber lain/ *BPS-Statistics Indonesia, various census, survey, and other sources*

Tabel 12.4 Laju Pertumbuhan Produk Domestik Regional Bruto Atas Dasar Harga Konstan 2010 Menurut Lapangan Usaha, 2018-2022
Growth Rate of Gross Regional Domestic Product at 2010 Constant Market Prices by Industry, 2018-2022

	Uraian	2018	2019	2020	2021	2022
	(1)	(2)	(3)	(4)	(5)	(6)
A	Pertanian, Kehutanan, dan Perikanan/ <i>Agriculture, Forestry, and Fishing</i>	3,89	4,16	0,93	2,23	4,26
B	Pertambangan dan Penggalian/ <i>Mining and Quarrying</i>	1,66	0,74	(2,66)	1,98	5,51
C	Industri Pengolahan/ <i>Manufacturing</i>	5,86	2,49	(4,64)	32,72	8,21
D	Pengadaan Listrik dan Gas/ <i>Electricity and Gas</i>	8,57	3,64	4,30	4,95	7,64
E	Pengadaan Air; Pengelolaan Sampah, Limbah, dan Daur Ulang/ <i>Water Supply; Sewerage, Waste Management, and Remediation Activities</i>	7,50	7,69	6,87	6,35	2,48
F	Konstruksi/ <i>Construction</i>	5,23	5,54	(1,11)	1,76	4,15
G	Perdagangan Besar dan Eceran; Reparasi Mobil dan Sepeda Motor/ <i>Wholesale and Retail Trade; Repair of Motor Vehicles and Motorcycles</i>	8,41	8,21	(4,05)	0,36	4,60
H	Transportasi dan Pergudangan/ <i>Transportation and Storage</i>	7,14	6,69	(3,76)	1,38	9,71
I	Penyediaan Akomodasi dan Makan Minum/ <i>Accommodation and Food Service Activities</i>	6,50	6,81	(0,47)	1,99	7,47
J	Informasi dan Komunikasi/ <i>Information and Communication</i>	6,96	7,48	8,47	7,33	7,42
K	Jasa Keuangan dan Asuransi/ <i>Financial and Insurance Activities</i>	10,88	4,80	3,35	(2,78)	(0,41)
L	Real Estat/ <i>Real Estate Activities</i>	8,23	8,71	5,45	4,01	4,81
M,N	Jasa Perusahaan/ <i>Business Activities</i>	8,41	8,86	(1,13)	3,02	6,73

SYSTEM OF REGIONAL ACCOUNTS

	Uraian	2018	2019	2020	2021	2022
	(1)	(2)	(3)	(4)	(5)	(6)
O	Administrasi Pemerintahan, Pertahanan, dan Jaminan Sosial Wajib/ <i>Public Administration and Defence; Compulsory Social Security</i>	3,78	5,22	(3,48)	3,78	1,94
P	Jasa Pendidikan/ <i>Education</i>	7,96	8,52	1,07	1,10	3,52
Q	Jasa Kesehatan dan Kegiatan Sosial/ <i>Human Health and Social Work Activities</i>	9,57	8,10	8,62	8,10	3,16
R,S,T,U	Jasa Lainnya/ <i>Other Services Activities</i>	7,98	7,99	(1,60)	1,22	6,70
Produk Domestik Regional Bruto/ Gross Regional Domestic Product		4,14	3,58	(1,39)	4,23	5,45

Catatan/Note: Perbedaan antara jumlah PDRB 34 Provinsi dan PDB Indonesia antara lain disebabkan oleh diskrepansi statistik/ *The difference between the total of GRDP of 34 Provinces and the GDP of Indonesia due to the statistical discrepancies*

Sumber/Source: BPS, berbagai sensus, survei dan sumber lain/ *BPS-Statistics Indonesia, various census, survey, and other sources*

Tabel 12.5 Produk Domestik Regional Bruto Atas Dasar Harga Berlaku Menurut Jenis Pengeluaran di Kabupaten Tanah Bumbu (miliar rupiah), 2018-2022
Implicit Growth Rate of Gross Regional Domestic Product at Current Market Prices by Type of Expenditures in Tanah Bumbu Regency (billion rupiahs), 2018-2022

Uraian	2018	2019	2020	2021*	2022**
(1)	(2)	(3)	(4)	(5)	(6)
<i>Pengeluaran Konsumsi Rumah Tangga/ Households Consumption Expenditure</i>	6 125,24	6 722,52	6 782,55	6 981,66	7 770,00
<i>Pengeluaran Konsumsi LNPR/ NPIShs Consumption Expenditure</i>	121,75	137,12	137,70	141,83	149,29
<i>Pengeluaran Konsumsi Pemerintah/ Government Consumption Expenditure</i>	1 386,44	1 513,79	1 482,50	1 581,88	1 685,39
<i>Pembentukan Modal Tetap Bruto/ Gross Fixed Capital Formation</i>	3 069,47	3 367,80	3 369,94	3 485,55	3 861,20
<i>Perubahan Inventori/ Changes in Inventories</i>	284,34	213,88	17,25	21,26	(214,00)
<i>Net Ekspor Barang dan Jasa/ Net Exports of Goods and Services</i>	8 055,45	8 088,24	8 109,70	9 463,80	17 806,71
Produk Domestik Regional Bruto/ Gross Regional Domestic Product	19 074,22	20 044,92	19 899,65	21 675,98	31 058,59

Catatan/Note: *) Angka Sementara / Preliminary Figures

**) Angka Sangat Sementara / Very Preliminary Figures

Sumber/Source: BPS, berbagai sensus, survei dan sumber lain/ BPS-Statistics Indonesia, various census, survey, and other sources

Tabel 12.6 Produk Domestik Regional Bruto Atas Dasar Harga Konstan 2010 Menurut Jenis Pengeluaran di Kabupaten Tanah Bumbu (miliar rupiah), 2018-2022
Implicit Growth Rate of Gross Regional Domestic Product at 2010 Constant Market Prices by Type of Expenditures of Tanah Bumbu Regency (billion rupiahs), 2018-2022

Uraian	2018	2019	2020	2021*	2022**
(1)	(2)	(3)	(4)	(5)	(6)
<i>Pengeluaran Konsumsi Rumah Tangga/ Households Consumption Expenditure</i>	4 513,67	4 735,12	4 728,92	4 797,31	5 001,69
<i>Pengeluaran Konsumsi LNPR/ NPIShs Consumption Expenditure</i>	82,52	89,19	88,10	89,15	91,35
<i>Pengeluaran Konsumsi Pemerintah/ Government Consumption Expenditure</i>	891,70	927,18	888,27	931,20	945,78
<i>Pembentukan Modal Tetap Bruto/ Gross Fixed Capital Formation</i>	2 116,78	2 239,17	2 205,59	2 244,61	2 348,33
<i>Perubahan Inventori/ Changes in Inventories</i>	219,12	161,15	11,99	14,71	(129,77)
<i>Net Ekspor Barang dan Jasa/ Net Exports of Goods and Services</i>	7 250,29	7 468,80	7 472,81	7 970,03	8 663,37
Produk Domestik Regional Bruto/ Gross Regional Domestic Product	15 074,08	15 620,61	15 395,66	16 047,00	16 920,76

Catatan/Note: *) Angka Sementara / Preliminary Figures

**) Angka Sangat Sementara / Very Preliminary Figures

Sumber/Source: BPS, berbagai sensus, survei dan sumber lain/ BPS-Statistics Indonesia, various census, survey, and other sources

Tabel 12.7 Distribusi Persentase Produk Domestik Regional Bruto Atas Dasar Harga Berlaku Menurut Jenis Pengeluaran di Kabupaten Tanah Bumbu (miliar rupiah), 2018-2022
Tabel *Percentage Distribution of Gross Regional Domestic Product at Current Market Prices by Type of Expenditures of Tanah Bumbu Regency (billion rupiahs), 2018-2022*

Uraian	2018	2019	2020	2021*	2022**
(1)	(2)	(3)	(4)	(5)	(6)
<i>Pengeluaran Konsumsi Rumah Tangga/ Households Consumption Expenditure</i>	32.11	33.52	34.08	31.19	25.02
<i>Pengeluaran Konsumsi LNPR/ NPISHs Consumption Expenditure</i>	0.64	0.68	0.69	0.63	0.48
<i>Pengeluaran Konsumsi Pemerintah/ Government Consumption Expenditure</i>	7.43	7.56	7.45	7.07	5.43
<i>Pembentukan Modal Tetap Bruto/ Gross Fixed Capital Formation</i>	16.09	16.81	16.93	15.57	12.43
<i>Perubahan Inventori/ Changes in Inventories</i>	1.49	1.07	0.09	0.09	(0.69)
<i>Net Ekspor Barang dan Jasa/ Net Exports of Goods and Services</i>	42.23	40.37	40.75	45.45	57.33
Produk Domestik Regional Bruto/ Gross Regional Domestic Product	100.00	100.00	100.00	100.00	100.00

Catatan/Note: *) Angka Sementara / Preliminary Figures
 **) Angka Sangat Sementara / Very Preliminary Figures

Sumber/Source: BPS, berbagai sensus, survei dan sumber lain/ BPS-Statistics Indonesia, various census, survey, and other sources

Tabel 12.8 Laju Pertumbuhan Produk Domestik Regional Bruto Atas Dasar Harga Konstan 2010 Menurut Jenis Pengeluaran di Kabupaten Tanah Bumbu (miliar rupiah), 2018-2022
Growth Rate of Gross Regional Domestic Product at 2010 Constant Market Prices by Type of Expenditures of Tanah Bumbu Regency (billion rupiahs), 2018-2022

Uraian	2018	2019	2020	2021*	2022**
(1)	(2)	(3)	(4)	(5)	(6)
<i>Pengeluaran Konsumsi Rumah Tangga/ Households Consumption Expenditure</i>	5.27	4.91	(0.13)	1.45	4.26
<i>Pengeluaran Konsumsi LNPR/ NPIShs Consumption Expenditure</i>	8.85	8.08	(1.22)	1.20	2.47
<i>Pengeluaran Konsumsi Pemerintah/ Government Consumption Expenditure</i>	3.00	3.58	(3.66)	4.82	1.49
<i>Pembentukan Modal Tetap Bruto/ Gross Fixed Capital Formation</i>	7.71	5.78	(1.50)	1.77	4.62
<i>Perubahan Inventori/ Changes in Inventories</i>	-	-	-	-	-
<i>Net Ekspor Barang dan Jasa/ Net Exports of Goods and Services</i>	-	-	-	-	-
Produk Domestik Regional Bruto/ Gross Regional Domestic Product	4.14	3.58	(1.39)	4.23	5.45

Catatan/Note: *) Angka Sementara / Preliminary Figures
 **) Angka Sangat Sementara / Very Preliminary Figures

Sumber/Source: BPS, berbagai sensus, survei dan sumber lain/ BPS-Statistics Indonesia, various census, survey, and other sources



BAB 13
PERBANDINGAN ANTAR
KABUPATEN/KOTA
REGENCY/MUNICIPAL COMPARISON

<https://tanpahlukkab.go.id>



<https://tanahbumbukab.bps.go.id>

PENJELASAN TEKNIS

TECHNICAL NOTES

11. Penduduk Indonesia adalah semua orang yang berdomisili di wilayah teritorial Indonesia selama 6 bulan atau lebih dan atau mereka yang berdomisili kurang dari 6 bulan tetapi bertujuan menetap
 12. Rumah tangga adalah seseorang atau sekelompok orang yang mendiami sebagian atau seluruh bangunan fisik/ sensus dan biasanya tinggal bersama serta pengelolaan makan dari satu dapur Yang dimaksud makan dari satu dapur adalah jika pengurusan kebutuhan sehari-harinya dikelola bersama-sama menjadi satu
 13. Penduduk Miskin adalah penduduk yang memiliki rata-rata pengeluaran perkapita perbulan dibawah garis kemiskinan
 14. PDB menurut lapangan usaha mengalami perubahan klasifikasi dari 9 lapangan usaha menjadi 17 lapangan usaha PDB menurut lapangan usaha dirinci menurut total nilai tambah dari seluruh sektor ekonomi yang mencakup lapangan usaha Pertanian, Kehutanan, dan Perikanan; Pertambangan dan Penggalian; Industri Pengolahan; Pengadaan Listrik dan Gas; Pengadaan Air, Pengelolaan Sampah, Limbah dan Daur Ulang; Konstruksi; Perdagangan Besar dan Eceran, Reparasi Mobil dan Sepeda Motor; Transportasi dan Pergudangan; Penyediaan Akomodasi dan Makan Minum; Informasi dan Komunikasi; Jasa Keuangan dan Asuransi; Real Estat; Jasa Perusahaan; Administrasi Pemerintahan,
1. *The population of Indonesia are all residents of the entire territory of Indonesia who have stayed for six months or longer, and those who intended to stay more than six months even though their length of stay is less than six months*
 2. *Household is an individual or group of people living in a physical/census building unit or part of it and usually commit on a common provision for food and other essentials of living Common provision for food means one organising daily needs for all of household members*
 3. *Poor is the population had an average monthly per capita expenditure below the poverty line*
 4. *GDP by industry classification changes from 9 sectors to 17 industries GDP by industry is classified by types of economic activities such as Agriculture, Forestry and Fishing; Mining and Quarrying; Manufacturing; Electricity and Gas; Water supply, Sewerage, Waste Management and Remediation Activities; Construction; Wholesale and Retail Trade; Repair of Motor Vehicles and Motorcycles; Transportation and Storage; Accommodation and Food Service Activities; Information and Communication; Financial and Insurance Activities; Real Estate Activities; Business Activities; Public Administration; Defence and Compulsory Social Security; Education; Human Health and Social*

Pertahanan dan Jaminan Sosial Wajib;
Jasa Pendidikan; Jasa Kesehatan dan
Kegiatan Sosial; dan Jasa lainnya

*Work Activities; and Other Services
Activities*

<https://tanahbumbukab.bps.go.id>

ULASAN	DESCRIPTION
<p>13.1 Perbandingan Jumlah Penduduk Antar Kabupaten/Kota</p> <p>Pada tahun 2022, jumlah penduduk Provinsi Kalimantan Selatan sebanyak 4,18 juta jiwa. Kota Banjarmasin memiliki jumlah penduduk terbanyak, yakni sebesar 667,49 ribu penduduk dan kabupaten dengan penduduk terkecil yaitu Kabupaten Balangan sebanyak 134,51 ribu penduduk.</p>	<p>13.1 Comparison of Population between Regency/Municipality</p> <p><i>In 2022, the population of Kalimantan Selatan Province is 4,18 millions of people. Banjarmasin Municipality has the greatest population, as many as 667,49 thousands and regency with the smallest is Balangan Regency as many as 134,51 thousands of people.</i></p>
<p>13.2 Perbandingan Laju Pertumbuhan Produk Domestik Regional Bruto Atas Dasar Harga Konstan 2010 Antar Kabupaten/Kota</p> <p>Laju pertumbuhan PDRB atas dasar harga konstan di Provinsi Kalimantan Selatan mengalami kenaikan pada tahun 2022 dibandingkan tahun 2021.</p>	<p>13.2 Growth Rate of Gross Regional Domestic Product at 2010 Constant Market Prices between Regency/ Municipality</p> <p><i>Growth Rate of Gross Regional Domestic Product at 2010 Constant Market Prices in Kalimantan Selatan Province has increased in 2022 compared to 2021.</i></p>
<p>13.3 Perbandingan Jumlah Penduduk Miskin Antar Kabupaten/Kota</p> <p>Jumlah penduduk miskin seluruh Kabupaten/ Kota di Provinsi Kalimantan Selatan menurun pada tahun 2022 dibandingkan dengan tahun sebelumnya. Hanya satu Kabupaten/Kota yang mengalami kenaikan jumlah penduduk miskin yaitu Kabupaten Tapin.</p>	<p>13.3 Comparison of Number of Poor People between Regency/Municipality</p> <p><i>The number of poor people all regency/ municipality in Kalimantan Selatan Province decreased in 2022 compared with the previous year. Only one Regency/Municipality with the increase in the number of poor people are Tapin regency.</i></p>

Tabel 13,1 Jumlah Penduduk Menurut Kabupaten/Kota di Provinsi Kalimantan Selatan (ribu), 2017-2021
Tabel Population by Regency/Municipality in Kalimantan Selatan Regency (thousand), 2018-2022

Kabupaten/Kota Regency/Municipality	2018 ¹	2019 ¹	2020 ²	2021 ²	2022 ³
(1)	(2)	(3)	(4)	(5)	(6)
Kabupaten/Regency					
Tanah Laut	339,20	343,89	348,97	354,34	361,04
Kotabaru	336,72	342,22	325,62	329,48	334,16
Banjar	580,03	588,07	565,64	572,11	579,91
Barito Kuala	310,02	313,60	313,02	316,96	321,77
Tapin	189,08	191,37	189,48	191,80	194,63
Hulu Sungai Selatan	235,22	237,70	228,01	229,96	232,21
Hulu Sungai Tengah	269,38	272,42	258,72	260,75	263,06
Hulu Sungai Utara	234,60	237,57	226,73	228,83	231,29
Tabalong	250,81	254,32	253,31	256,90	261,35
Tanah bumbu	351,67	360,19	322,65	328,15	335,08
Balangan	129,51	131,43	130,36	132,21	134,51
Kota/City					
Banjarmasin	700,87	708,61	657,66	662,32	667,49
Banjarbaru	255,60	262,72	253,44	258,75	265,58
Kalimantan Selatan	4 182,70	4 244,10	4 073,61	4 122,58	4 182,08

Catatan/Note:

Sumber/Source: 1 BPS, Proyeksi Penduduk Indonesia 2010–2035/BPS-Statistics Indonesia, Indonesia Population Projection 2010–2035

2 BPS, Sensus Penduduk (SP) 2020/BPS-Statistics Indonesia, 2020 Population Census

3 BPS, Sensus Penduduk Long Form (SPLF) 2022/BPS-Statistics Indonesia, 2022 Long Form Population Census

Tabel 13,2 Laju Pertumbuhan Produk Domestik Regional Bruto Atas Dasar Harga Konstan 2010 Menurut Kabupaten/Kota di Provinsi Kalimantan Selatan (persen), 2018-2022
Rate of Growth of Gross Regional Domestic Products at Constant 2010 Prices by Regency/Municipality in Kalimantan Selatan Province (percent), 2018-2022

<i>Kabupaten/Kota Regency/Municipality</i>	2018	2019	2020	2021	2022
(1)	(2)	(3)	(4)	(5)	(6)
Kabupaten/Regency					
Tanah Laut	4,65	3,72	(1,95)	3,47	5,12
Kotabaru	4,89	4,13	(1,87)	3,36	4,58
Banjar	5,01	4,51	(1,96)	3,21	4,48
Barito Kuala	5,21	5,04	(1,06)	3,17	3,59
Tapin	5,01	4,24	(1,49)	3,41	4,91
Hulu Sungai Selatan	6,14	5,28	(1,19)	4,18	4,02
Hulu Sungai Tengah	5,16	4,76	(1,01)	3,01	3,93
Hulu Sungai Utara	5,83	5,51	(0,67)	3,23	4,09
Tabalong	3,78	3,50	(2,49)	3,28	5,30
Tanahumbu	4,14	3,58	(1,39)	4,23	5,45
Balangan	3,13	3,16	(2,47)	3,26	5,24
Kota/City					
Banjarmasin	6,38	6,09	(1,89)	3,41	5,69
Banjarbaru	6,90	6,85	(1,83)	3,32	7,93
Kalimantan Selatan	5,08	4,09	(1,82)	3,48	5,11

Sumber/Source: BPS/BPS-Statistics Indonesia

Tabel 13,3 Jumlah Penduduk Miskin Menurut Kabupaten/Kota di Provinsi Kalimantan Selatan (ribu), 2018-2022
Tabel Number of Poor People by Regency/Municipality in Kalimantan Selatan Regency (thousand), 2018-2022

<i>Kabupaten/Kota Regency/Municipality</i>	2018	2019	2020	2021	2022
(1)	(2)	(3)	(4)	(5)	(6)
Kabupaten/Regency					
Tanah Laut	14,87	15,45	14,79	15,86	13,54
Kotabaru	15,17	15,29	14,60	16,83	15,07
Banjar	15,62	15,91	15,12	18,07	16,71
Barito Kuala	14,08	14,49	14,25	16,10	15,06
Tapin	6,98	6,51	5,90	6,93	6,98
Hulu Sungai Selatan	12,22	12,64	12,39	11,47	10,80
Hulu Sungai Tengah	16,14	16,10	15,47	16,77	16,14
Hulu Sungai Utara	14,92	15,40	14,72	16,19	15,50
Tabalong	14,87	15,22	14,70	16,13	15,24
Tanah bumbu	17,06	17,35	16,83	18,92	17,22
Balangan	7,21	7,27	7,06	8,06	7,83
Kota/City					
Banjarmasin	29,24	29,65	31,31	34,84	34,01
Banjarbaru	10,64	11,22	10,75	11,95	11,61
Kalimantan Selatan	189,03	192,48	187,87	208,11	195,70

Sumber/Source: BPS, Survei Sosial Ekonomi Nasional/BPS-Statistics Indonesia, National Socio Economic Survey

Tabel 13,4 Indeks Pembangunan Manusia Menurut Kabupaten/Kota di Provinsi Kalimantan Selatan, 2018-2022

Tabel Human Development Index by Regency/Municipality in Kalimantan Selatan Regency, 2018-2022

<i>Kabupaten/Kota Regency/Municipality</i>	2018	2019	2020	2021	2022
(1)	(2)	(3)	(4)	(5)	(6)
Kabupaten/Regency					
Tanah Laut	68,49	69,04	69,38	69,87	70,35
Kotabaru	68,32	68,95	68,86	69,13	69,74
Banjar	68,32	68,94	69,18	69,89	70,72
Barito Kuala	65,91	66,24	66,22	66,64	67,37
Tapin	69,53	70,13	70,11	70,31	71,02
Hulu Sungai Selatan	68,41	68,80	68,85	69,21	69,76
Hulu Sungai Tengah	68,32	68,80	68,84	69,05	69,70
Hulu Sungai Utara	65,06	65,49	65,59	66,12	66,84
Tabalong	71,14	71,78	72,19	72,60	73,13
Tanah bumbu	70,05	70,50	70,71	71,00	71,79
Balangan	67,88	68,39	68,82	69,11	69,73
Kota/City					
Banjarmasin	76,83	77,16	77,10	77,57	77,97
Banjarbaru	78,83	79,22	79,10	79,26	79,68
Kalimantan Selatan	70,17	70,72	70,91	71,28	71,84

Sumber/Source: Diolah dari Hasil Sensus, Survei, dan Berbagai Sumber Lainnya/ Based on Census, Surveys, and Other Sources

BerAKHLAK

Berorientasi Pelayanan Akuntabel Kompeten
Harmonis Loyal Adaptif Kolaboratif

ST2023
SENSUS PERTANIAN

DATA

MENCERDASKAN BANGSA

— *Enlighten The Nation* —



BADAN PUSAT STATISTIK KABUPATEN TANAH BUMBU

Pusat Perkantoran Pemerintah Gunung Tinggi
Jl. Dharma Praja Batulicin, Tanah Bumbu Kalsel
Telp/Fax : 0518-6070006
Email : bps6310@bps.go.id
Website : tanahbumbukab.bps.go.id

