

Katalog /Catalog: 1102001.6308

KABUPATEN HULU SUNGAI UTARA DALAM ANGKA

***HULU SUNGAI UTARA REGENCY
IN FIGURES
2023***



**BADAN PUSAT STATISTIK
KABUPATEN HULU SUNGAI UTARA
BPS-STATISTICS OF HULU SUNGAI UTARA REGENCY**



**KABUPATEN HULU
SUNGAI UTARA
DALAM ANGKA**

***HULU SUNGAI UTARA REGENCY
IN FIGURES***

2023

KABUPATEN HULU SUNGAI UTARA DALAM ANGKA
Hulu Sungai Utara Regency in Figures
2023

ISSN: 0215-4439

No. Publikasi/*Publication Number*: 63080.2302

Katalog /*Catalog*: 1102001.6308

Ukuran Buku/*Book Size*: 14,8 cm x 21 cm

Jumlah Halaman/*Number of Pages* : xlii + 329 hal/*pages*

Naskah/*Manuscript*:

BPS Kabupaten Hulu Sungai Utara

BPS-Statistics of Hulu Sungai Utara Regency

Penyunting/*Editor*:

BPS Kabupaten Hulu Sungai Utara

BPS-Statistics of Hulu Sungai Utara Regency

Gambar Kover/*Cover Design*:

BPS Kabupaten Hulu Sungai Utara

BPS-Statistics of Hulu Sungai Utara Regency

Ilustrasi Kover/*Cover Illustration*:

Padi di sawah/ *Paddy in Rice Field*

Sumber Ilustrasi/ *Source of Illustration*:

BPS Kabupaten Hulu Sungai Utara, www.freepik.com

BPS-Statistics of Hulu Sungai Utara Regency, www.freepik.com

Diterbitkan oleh/*Published by*:

©BPS Kabupaten Hulu Sungai Utara

BPS-Statistics of Hulu Sungai Utara Regency

Dicetak oleh/*Printed by*:

Bagus Print

Dilarang mengumumkan, mendistribusikan, mengomunikasikan, dan/atau menggandakan sebagian atau seluruh isi buku ini untuk tujuan komersil tanpa izin tertulis dari Badan Pusat Statistik.

Prohibited to announce, distribute, communicate, and/or copy part or all of this book for commercial purpose without permission from BPS-Statistics Indonesia.

TIM PENYUSUN/TEAM MEMBERS

Pengarah/Director

Agus Salim, SST, MP

Penanggung Jawab/Persons in Charge

Agus Salim, SST, MP

Penyunting/Editors

Eko Wahyu Lestari, SST

Oktaviani, S.Tr.Stat

Faizal Ramli, S.Tr.Stat

Pengolah Data dan Penulis Naskah/Data Processing and Authors

Faizal Ramli, S.Tr.Stat

Ahmad Safrian Fauzi, S.Tr.Stat

Ghytsa Alif Jabir, S.Tr.Stat

Oktaviani, S.Tr.Stat

Eko Wahyu Lestari, SST

Penata Letak/Layout Designers

Eko Wahyu Lestari, SST

Ghytsa Alif Jabir, S.Tr.Stat

KONTRIBUTOR DATA/DATA CONTRIBUTOR

1. Kementerian Agama/*Ministry of Religious Affair*
2. Kementerian Pendidikan, Kebudayaan, Riset, dan Teknologi/*Ministry of Education, Culture, Research, and Technology*
3. Badan Pusat Statistik/*BPS-Statistics Indonesia*
4. Pemerintah Daerah Kabupaten Hulu Sungai Utara/ *Regional Government of Hulu Sungai Utara Regency*
5. Kementerian Agraria dan Tata Ruang/Badan Pertanahan Nasional/*Ministry of Agrarian Affairs and Spatial Planning/ National Land Agency*
6. Dinas Pertanian Kabupaten Hulu Sungai Utara/*Regional Office of Agriculture of Hulu Sungai Utara Regency*
7. Sekretariat DPRD Kabupaten Hulu Sungai Utara/ *Regional House of Representative's Secretariat of Hulu Sungai Utara Regency*
8. Badan Kepegawaian dan Pengembangan Sumber Daya Manusia Kabupaten Hulu Sungai Utara/*Agency for Personnel and Human Resources Development of Hulu Sungai Utara Regency*
9. Badan Pengelola Keuangan dan Aset Daerah Kabupaten Hulu Sungai Utara/ *Agency for Regional Financial and Asset Management of Hulu Sungai Utara Regency*
10. Inspektorat Kabupaten Hulu Sungai Utara/*Inspectorate of Hulu Sungai Utara Regency*
11. Dinas Kependudukan dan Pencatatan Sipil Kabupaten Hulu Sungai Utara/*Regional Office of Population and Civil Registration of Hulu Sungai Utara Regency*
12. Dinas Penanaman Modal dan Pelayanan Terpadu Satu Pintu/*Regional Office of Investment and One-door Integrated Service of Hulu Sungai Utara Regency*
13. Dinas Kesehatan Kabupaten Hulu Sungai Utara/*Regional Office of Health of Hulu Sungai Utara Regency,*
14. RS Mulia/*Mulia Hospital*
15. RSUD Pambalah Batung/*Pambalah Batung Hospital*
16. Dinas Pengendalian Penduduk dan Keluarga Berencana Kabupaten

Hulu Sungai Utara/ *Regional Office of Population Control and Family Panning of Hulu Sungai Utara Regency*

17. *Kementrian Agama Kabupaten Hulu Sungai Utara/ Ministry of Religious Affairs of Hulu Sungai Utara Regency*
18. *Dinas Pemberdayaan Perempuan dan Perlindungan Anak Kabupaten Hulu Sungai Utara/Regional Office of Women's Empowerment and Children's Protection of Hulu Sungai Utara Regency*
19. *Kepolisian Resort Hulu Sungai Utara/ District Police Office of Hulu Sungai Utara*
20. *Dinas Perikanan Kabupaten Hulu Sungai Utara/ Regional Office of Fishery of Hulu Sungai Utara Regency*
21. *PT. PLN Wilayah VI Ranting Amuntai/State Electricity Company Area VI Amuntai Branch*
22. *Perusahaan Daerah Air Minum Kabupaten Hulu Sungai Utara/ Regional Water Supply Enterprise of Hulu Sungai Utara Regency*
23. *Dinas Kepemudaan, Olahraga dan Pariwisata Kabupaten Hulu Sungai Utara/ Regional Office of Youth, Sports, and Tourism of Hulu Sungai Utara Regency*
24. *Dinas Pekerjaan Umum Penataan Ruang dan Pertanahan Kabupaten Hulu Sungai Utara/Regional Agency of Public Work Service, Spatial Planning and Land Affairs of Hulu Sungai Utara Regency*
25. *Dinas Perhubungan Kabupaten Hulu Sungai Utara/ Regional Office of Transportation of Hulu Sungai Utara Regency*
26. *PT Pos Amuntai/ Post Office of Amuntai*
27. *Dinas Koperasi, Usaha Kecil Menengah, Perindustrian, Perdagangan Kabupaten Hulu Sungai Utara/Regional Agency of Cooperatives, SMEs, Industry, Trade of Hulu Sungai Utara Regency*

KEPALA BPS KABUPATEN HULU SUNGAI UTARA
CHIEF STATISTICIAN OF HULU SUNGAI UTARA REGENCY



AGUS SALIM, SST, M.P.



KATA PENGANTAR

Kabupaten Hulu Sungai Utara Dalam Angka 2023 merupakan publikasi tahunan yang diterbitkan oleh BPS Kabupaten Hulu Sungai Utara. Disadari bahwa publikasi ini belum sepenuhnya memenuhi harapan pihak pemakai data khususnya para perencana, namun diharapkan dapat membantu melengkapi penyusunan rencana pembangunan di Kabupaten Hulu Sungai Utara.

Pada tahun 2020, terdapat perubahan format tabel dan harmonisasi data yang dikumpulkan di daerah dengan di pusat. Harapannya, kualitas data yang publikasikan semakin baik.

Publikasi ini dapat terwujud berkat kerja sama dan bantuan dari berbagai pihak baik instansi pemerintah maupun swasta. Kepada semua pihak yang telah memberikan bantuan disampaikan penghargaan dan terima kasih yang sebesar-besarnya.

Walaupun publikasi ini telah disiapkan sebaik-baiknya, namun disadari masih ada kekurangan dan kesalahan yang terjadi. Untuk perbaikan publikasi ini, tanggapan dan saran yang bersifat konstruktif dari para pemakai sangat diharapkan.

Amuntai, Februari 2023
Kepala Badan Pusat Statistik
Kabupaten Hulu Sungai Utara

AGUS SALIM, SST, M.P.



PREFACE

Hulu Sungai Utara Regency in Figures 2023 is an annual publication written by BPS-Statistics of Hulu Sungai Utara Regency. Honestly, this publication has not perfect yet and has not filled the user's hope, especially for the planners yet, but hopely it can help to equip compilation of development planning in this regency.

In 2020, there was a change in the format of the table and the harmonization of data collected in the central area. Hopefully, the quality of published data is getting better.

This comprehensive publication has been made possible with the assistance and contribution from several governmental institutions and private organizations. To all parties who have been involved in the preparation of this publication, I would like to express my sincerest appreciation and gratitude.

Comments and constructive suggestions for the improvement of this publication are always welcome.

*Amuntai, February 2023
Chief Statistician of
Hulu Sungai Utara Regency*

AGUS SALIM, SST, M.P.

DAFTAR ISI / CONTENTS

	Halaman <i>Page</i>
Daftar Tabel/ <i>List of Tables</i>	xv
Daftar Gambar/ <i>List of Figures</i>	xxxv
Daftar Singkatan/ <i>List of Abbreviations</i>	xli
1. Geografi dan Iklim/ <i>Geography and Climate</i>	1
2. Pemerintahan/ <i>Government</i>	15
3. Penduduk dan Ketenagakerjaan/ <i>Population and Employment</i>	27
4. Sosial dan Kesejahteraan Rakyat/ <i>Social and Welfare</i>	53
5. Pertanian, Kehutanan, Peternakan, dan Perikanan/ <i>Agriculture, Forestry, Livestock, and Fishery</i>	147
6. Energi/ <i>Energy</i>	231
7. Pariwisata/ <i>Tourism</i>	243
8. Transportasi dan Komunikasi/ <i>Transportation and Communication</i>	255
9. Perbankan, Koperasi, dan Harga-harga/ <i>Banking, Cooperative, dan Prices</i>	269
10. Pengeluaran Penduduk/ <i>Population Expenditure</i>	279
11. Perdagangan/ <i>Trade</i>	289
12. Sistem Neraca Regional/ <i>System of Regional Accounts</i>	297
13. Perbandingan Antar Kabupaten/Kota/ <i>Regency/Municipal Comparison</i>	319

DAFTAR TABEL/LIST OF TABLES

Halaman
Page

1.	GEOGRAFI DAN IKLIM/GEOGRAPHY AND CLIMATE	
1.1	KEADAAN GEOGRAFI	
	GEOGRAPHY CONDITION	
1.1.1	Luas Daerah dan Jumlah Pulau Menurut Kecamatan di Kabupaten Hulu Sungai Utara, 2022 <i>Total Area and Number of Islands by Subdistrict in Hulu Sungai Utara Regency, 2022</i>	9
1.1.2	Tinggi Wilayah dan Jarak ke Ibukota Kabupaten/Kota Menurut Kecamatan di Kabupaten Hulu Sungai Utara, 2022 <i>Altitude and Distance to the Capital of Regency/Municipality by Subdistrict in Hulu Sungai Utara Regency, 2022</i>	11
1.2	KEADAAN IKLIM	
	CLIMATE CONDITION	
1.2.1	Jumlah Curah Hujan Berdasarkan Lokasi Alat Ukur Menurut Bulan di Kabupaten Hulu Sungai Utara (mm), 2022 <i>Number of Rainfall by Measurement Tools Location by Months in Hulu Sungai Utara Regency (mm), 2022</i>	12
2.	PEMERINTAHAN/GOVERNMENT	
2.1	WILAYAH ADMINISTRATIF	
	ADMINISTRATIVE AREA	
2.1.1	Jumlah Desa ¹ /Kelurahan Menurut Kecamatan di Kabupaten Hulu Sungai Utara, 2018–2022 <i>Number of Villages¹/Kelurahan by Subdistrict in Hulu Sungai Utara regency, 2018–2022</i>	13
2.2	DEWAN PERWAKILAN RAKYAT DAERAH	
	REGIONAL HOUSE OF REPRESENTATIVE	
2.2.1	Jumlah Anggota Dewan Perwakilan Rakyat Daerah Menurut Partai Politik dan Jenis Kelamin di Kabupaten Hulu Sungai Utara, 2022 <i>Number of Regional House of Representatives's Members by Political Parties and Sex in Hulu Sungai Utara Regency, 2022</i>	14

2.3 SUMBER DAYA MANUSIA

HUMAN RESOURCES

2.3.1	Jumlah Pegawai Negeri Sipil Menurut Jabatan dan Jenis Kelamin di Kabupaten Hulu Sungai Utara, Desember 2021 dan Desember 2022 <i>Number of Civil Servants by Occupation and Sex in Hulu Sungai Utara Regency, December 2021 and December 2022</i>	15
2.3.2	Jumlah Pegawai Negeri Sipil Menurut Tingkat Pendidikan dan Jenis Kelamin di Kabupaten Hulu Sungai Utara, Desember 2021 dan Desember 2022 <i>Number of Civil Servants by Educational Level and Sex in Hulu Sungai Utara Regency, Desember 2021 and Desember 2022</i>	17
2.3.3	Jumlah Pegawai Negeri Sipil Menurut Tingkat Kepangkatan dan Jenis Kelamin di Kabupaten Hulu Sungai Utara, Desember 2021 dan Desember 2022 <i>Number of Civil Servants by Hierarchy and Sex in Hulu Sungai Utara Regency, Desember 2021 and Desember 2022</i>	19

2.4 KEUANGAN PEMERINTAH

GOVERNMENT FINANCE

2.4.1	Realisasi Pendapatan Pemerintah Kabupaten Hulu Sungai Utara Menurut Jenis Pendapatan (ribu rupiah), 2019–2022 <i>Actual Hulu Sungai Utara Regency Government Revenues by Kind of Revenues (thousand rupiahs), 2019–2022</i>	21
2.4.2	Realisasi Belanja Pemerintah Kabupaten Hulu Sungai Utara Menurut Jenis Belanja (ribu rupiah), 2019–2022 <i>Actual Hulu Sungai Utara Regency Government Expenditures by Kind of Expenditures (thousand rupiahs), 2019–2022</i>	23

2.5 PEMERIKSAAN

INSPECTION

2.5.1	Jumlah Pelanggaran yang Ditemukan dan Ditindaklanjuti Menurut Jenis Temuan di Kabupaten Hulu Sungai Utara, 2022 <i>Number of Violations Found and Followed Up by Type of Violations in Hulu Sungai Utara Regency, 2022</i>	25
-------	---	----

**3. PENDUDUK DAN KETENAGAKERJAAN/
POPULATION AND EMPLOYMENT**

**3.1 PENDUDUK
POPULATION**

- 3.1.1 Penduduk, Laju Pertumbuhan Penduduk, Distribusi Persentase Penduduk, Kepadatan Penduduk, Rasio Jenis Kelamin Penduduk Menurut Kecamatan di Kabupaten Hulu Sungai Utara, 2022
Population, Population Growth Rate, Percentage Distribution of Population, Population Density, and Population Sex Ratio by Subdistrict in Hulu Sungai Utara Regency, 2022 37
- 3.1.2 Jumlah Penduduk Menurut Kelompok Umur dan Jenis Kelamin di Kabupaten Hulu Sungai Utara, 2022
Population by Age Groups and Sex in Hulu Sungai Utara Regency, 2022..... 40
- 3.1.3 Jumlah Penduduk Menurut Kecamatan dan Jenis Kelamin di Kabupaten Hulu Sungai Utara, 2022
Population by Subdistrict and Sex in Hulu Sungai Utara Regency, 2022..... 41
- 3.1.4 Jumlah Kepemilikan Akta di Kabupaten Hulu Sungai Utara pada Semester I, 2022
Certificate Owned by Subdistrict in Hulu Sungai Utara Regency in 1st Semester, 2022 42
- 3.1.5 Jumlah KTP-el, KIA, dan KK Cetak Baru yang Diterbitkan Menurut Kecamatan di Kabupaten Hulu Sungai Utara pada Semester I, 2022
Total of Electronic Identity Cards (e-KTP), Identity Cards of Children (KIA), and the Family Card (KK) Newly Printed that Published by Subdistrict in Hulu Sungai Utara Regency in 1st Semester, 2022..... 43

**3.2 KETENAGAKERJAAN
EMPLOYMENT**

- 3.2.1 Jumlah Penduduk Berumur 15 Tahun Keatas Menurut Jenis Kegiatan Selama Seminggu yang Lalu dan Jenis Kelamin di Kabupaten Hulu Sungai Utara, 2022
Population Aged 15 Years and Over by Type of Activity During The Previous Week and Sex in Hulu Sungai Utara Regency, 2022 44

3.2.2	Penduduk Berumur 15 Tahun ke Atas Menurut Pendidikan Tertinggi yang Ditamatkan dan Jenis Kegiatan Selama Seminggu yang Lalu di Kabupaten Hulu Sungai Utara, 2022 <i>Population 15 Years of Age and Over by Educational Attainment and Type of Activity During the Previous Week in Hulu Sungai Utara Regency, 2022</i>	45
3.2.3	Penduduk Berumur 15 Tahun Ke Atas yang Bekerja Selama Seminggu yang Lalu Menurut Status Pekerjaan Utama dan Jenis Kelamin di Kabupaten Hulu Sungai Utara, 2022 <i>Population 15 Years of Age and Over who Worked During The Previous Week by Main Employment Status and Sex in Hulu Sungai Utara Regency, 2022</i>	47
3.2.4	Jumlah Pencari Kerja Menurut Kecamatan dan Jenis Kelamin di Kabupaten Hulu Sungai Utara, 2022 <i>Number of Job Seekers by Subdistrict and Gender in Hulu Sungai Utara Regency, 2022</i>	48
3.2.5	Jumlah Pencari Kerja Menurut Kecamatan dan Pendidikan yang Ditamatkan di Kabupaten Hulu Sungai Utara, 2022 <i>Number of Job Seekers by Subdistrict and Education Attainment in Hulu Sungai Utara Regency, 2022</i>	49
3.2.6	Jumlah Pencari Kerja Menurut Pendidikan yang Ditamatkan dan Jenis Kelamin di Kabupaten Hulu Sungai Utara, 2022 <i>Number of Job Seekers by Educational Attainment and Gender in Hulu Sungai Utara Regency, 2022</i>	50
3.2.7	Jumlah Pencari Kerja yang Mendaftar, Ditempatkan, dan Dihapuskan Menurut Bulan dan Jenis Kelamin di Kabupaten Hulu Sungai Utara, 2022 <i>Number of Job Seekers Registering, Placed, and Deleted by Month and Gender in Hulu Sungai Utara Regency, 2022</i>	51

4. SOSIAL DAN KESEJAHTERAAN RAKYAT/SOCIAL AND WELFARE

4.1 PENDIDIKAN

EDUCATION

4.1.1	Jumlah Sekolah, Guru, dan Murid Taman Kanak-Kanak (TK) di Bawah Kementerian Pendidikan, Kebudayaan, Riset, dan Teknologi Menurut Kecamatan di Kabupaten Hulu Sungai Utara, 2021/2022 dan 2022/2023 <i>Number of Schools, Teachers, and Pupils in Kindergarten Under The Ministry of Education, Culture, Research, and Technology by Subdistrict in Hulu Sungai Utara Regency, 2021/2022 and 2022/2023.....</i>	69
4.1.2	Jumlah Sekolah, Guru, dan Murid Raudatul Athfal (RA) di Bawah Kementerian Agama Menurut Kecamatan di Kabupaten Hulu Sungai Utara, 2021/2022 dan 2022/2023 <i>Number of Schools, Teachers, and Pupils in Raudatul Athfal (RA) Under The Ministry of Religious Affairs by Subdistrict in Hulu Sungai Utara Regency, 2021/2022 and 2022/2023.....</i>	72
4.1.3	Jumlah Sekolah, Guru, dan Murid Sekolah Dasar (SD) di Bawah Kementerian Pendidikan, Kebudayaan, Riset, dan Teknologi Menurut Kecamatan di Kabupaten Hulu Sungai Utara, 2021/2022 dan 2022/2023 <i>Number of Schools, Teachers, and Pupils in Elementary Schools Under The Ministry of Education, Culture, Research, and Technology by Subdistrict in Hulu Sungai Utara Regency, 2021/2022 and 2022/2023 ..</i>	73
4.1.4	Jumlah Sekolah, Guru, dan Murid Madrasah Ibtidaiyah (MI) di Bawah Kementerian Agama Menurut Kecamatan di Kabupaten Hulu Sungai Utara, 2021/2022 dan 2022/2023 <i>Number of Schools, Teachers, and Pupils in Madrasah Ibtidaiyah (MI) Under The Ministry of Religious Affairs by Subdistrict in Hulu Sungai Utara Regency, 2021/2022 and 2022/2023.....</i>	76
4.1.5	Jumlah Sekolah, Guru, dan Murid Sekolah Menengah Pertama (SMP) di Bawah Kementerian Pendidikan, Kebudayaan, Riset, dan Teknologi Menurut Kecamatan di Kabupaten Hulu Sungai Utara, 2021/2022 dan 2022/2023 <i>Number of Schools, Teachers, and Pupils in Junior High Schools Under The Ministry of Education, Culture, Research, and Technology by Subdistrict in Hulu Sungai Utara Regency, 2021/2022 and 2022/2023 ..</i>	79

4.1.6	Jumlah Sekolah, Guru, dan Murid Madrasah Tsanawiyah (MTs) di Bawah Kementerian Agama Menurut Kecamatan di Kabupaten Hulu Sungai Utara, 2021/2022 dan 2022/2023 <i>Number of Schools, Teachers, and Pupils in Madrasah Tsanawiyah (MTs) Under The Ministry of Religious Affairs by Subdistrict in Hulu Sungai Utara Regency, 2021/2022 and 2022/2023</i>	82
4.1.7	Jumlah Sekolah, Guru, dan Murid Sekolah Menengah Atas (SMA) di Bawah Kementerian Pendidikan, Kebudayaan, Riset, dan Teknologi Menurut Kecamatan di Kabupaten Hulu Sungai Utara, 2021/2022 dan 2022/2023 <i>Number of Schools, Teachers, and Pupils in Senior High School Under The Ministry of Education, Culture, Research, and Technology by Subdistrict in Hulu Sungai Utara Regency, 2021/2022 and 2022/2023 ..</i>	85
4.1.8	Jumlah Sekolah, Guru, dan Murid Sekolah Menengah Kejuruan (SMK) di Bawah Kementerian Pendidikan, Kebudayaan, Riset, dan Teknologi Menurut Kecamatan di Kabupaten Hulu Sungai Utara, 2021/2022 dan 2022/2023 <i>Number of Schools, Teachers, and Pupils in Vocational High Schools Under The Ministry of Education, Culture, Research, and Technology by Subdistrict in Hulu Sungai Utara Regency, 2021/2022 and 2022/2023 ..</i>	88
4.1.9	Jumlah Sekolah, Guru, dan Murid Madrasah Aliyah (MA) di Bawah Kementerian Agama Menurut Kecamatan di Kabupaten Hulu Sungai Utara, 2021/2022 dan 2022/2023 <i>Number of Schools, Teachers, and Pupils in Madrasah Aliyah (MA) Under the Ministry of Religious Affairs by Subdistrict in Hulu Sungai Utara Regency, 2021/2022 and 2022/2023.....</i>	91
4.1.10	Jumlah Desa ¹ /Kelurahan yang Memiliki Fasilitas Sekolah Menurut Kecamatan dan Tingkat Pendidikan di Kabupaten Hulu Sungai Utara, 2019–2021 <i>Number of Villages¹/Kelurahan Having Educational Facilities by Subdistrict and Educational Level in Hulu Sungai Utara Regency, 2019–2021</i>	94

4.1.11	Angka Partisipasi Murni (APM) dan Angka Partisipasi Kasar (APK) Menurut Jenjang Pendidikan di Kabupaten Hulu Sungai Utara, 2021 dan 2022 <i>Net Enrollment Rate and Gross Enrollment Ratio by Educational Level in Hulu Sungai Utara Regency, 2021 and 2022</i>	99
4.1.12	Persentase Penduduk Berumur 15 Tahun ke Atas Menurut Jenis Kelamin dan Kemampuan Membaca dan Menulis di Kabupaten Hulu Sungai Utara, 2022 <i>Percentage of Population Aged 15 Years and Over by Gender and Ability to Read and Write in Hulu Sungai Utara Regency, 2022</i>	100
4.1.13	Jumlah Pengunjung Perpustakaan Daerah Menurut Jenis Pengunjung dan Jenis Kelamin di Kabupaten Hulu Sungai Utara, 2022 <i>Number of Visitors Library by The Visitor Type and Sex in Hulu Sungai Utara Regency, 2022</i>	101
4.1.14	Jumlah Pustakawan ¹ Menurut Kepemilikan Sertifikat ² dan Jenis Kelamin di Kabupaten Hulu Sungai Utara, 2022 <i>Number of Librarian¹ by Certificate Ownership² and Sex in Hulu Sungai Utara Regency, 2022</i>	102
4.1.15	Jumlah Koleksi Buku di Perpustakaan Daerah Kabupaten Hulu Sungai Utara Menurut Klasifikasi Buku, 2022 <i>Number of Books at the Regional Library of Hulu Sungai Utara Regency by Book's Classification, 2022</i>	103
4.2	KESEHATAN	
	HEALTH	
4.2.1	Jumlah Desa ¹ /Kelurahan Yang Memiliki Sarana Kesehatan Menurut Kecamatan di Kabupaten Hulu Sungai Utara, 2019–2021 <i>Number of Villages¹/Kelurahan Having Health Facilities by Subdistrict in Hulu Sungai Utara Regency, 2019–2021</i>	104
4.2.2	Jumlah Tenaga Kesehatan Menurut Kecamatan di Kabupaten Hulu Sungai Utara, 2022 <i>Number of Health Human Resources by Subdistrict in Hulu Sungai Utara Regency, 2022</i>	110

4.2.3	Jumlah Rumah Sakit Umum, Rumah Sakit Khusus, dan Puskesmas Menurut Kecamatan di Kabupaten Hulu Sungai Utara, 2021 dan 2022 <i>Number of General Hospital, Specialized Hospital, and Public Health Center by Subdistrict in Hulu Sungai Utara Regency, 2021 and 2022</i>	113
4.2.4	Jumlah Persalinan dan Kematian Maternal Menurut Kecamatan di Kabupaten Hulu Sungai Utara, 2022 <i>Number of Birth, and Maternal Mortality by Subdistrict in Hulu Sungai Utara Regency, 2022.....</i>	116
4.2.5	Jumlah Bayi Lahir Hidup dan Lahir Mati Menurut Kecamatan di Kabupaten Hulu Sungai Utara, 2022 <i>Number of Infant Born Alive and Dead by Subdistrict in Hulu Sungai Utara Regency, 2022.....</i>	117
4.2.6	Jumlah Kematian Balita Menurut Kecamatan di Kabupaten Hulu Sungai Utara, 2022 <i>Number of Child (< 5 Years Old) Mortality by Subdistrict in Hulu Sungai Utara Regency, 2022.....</i>	118
4.2.7	Hasil Kegiatan Unit Pelayanan Rawat Inap di RSUD Pambalah Batung dan RS Mulia, 2022 <i>Output of Opname Unit Service at Pambalah Batung Regional General Hospital and Mulia Hospital, 2022</i>	119
4.2.8	Jumlah Pasien Rawat Inap di RSUD Pambalah Batung Menurut Bulan dan Alamat Tempat Tinggal, 2022 <i>Number of Inpatient Patients at Pambalah Batung Regional General Hospital by Month and Address, 2022.....</i>	120
4.2.9	Jumlah Pasien Rawat Jalan di RSUD Pambalah Batung Menurut Bulan dan Alamat Tempat Tinggal, 2022 <i>Number of Outpatient Patients at Pambalah Batung Regional General Hospital by Month and Address, 2022.....</i>	122
4.2.10	Jumlah Pasien Rawat Inap di RS Mulia Menurut Bulan dan Alamat Tempat Tinggal, 2022 <i>Number of Inpatient at Mulia Hospital by Month and Address, 2022</i>	124
4.2.11	Jumlah Pasien Rawat Jalan di RS Mulia Menurut Bulan dan Alamat Tempat Tinggal, 2022 <i>Number of Outpatient at Mulia Hospital by Month and Address, 2022.</i>	126

4.2.12	Jumlah Klinik Keluarga Berencana (KKB), Pos Pelayanan Keluarga Berencana Desa (PPKBD), dan Petugas Keluarga Berencana Menurut Kecamatan di Kabupaten Hulu Sungai Utara, 2022 <i>Number of Family Planing Clinics, Village Famili Planning Service Units, and Family Planing Officer by Subdistrict in Hulu Sungai Utara Regency, 2022</i>	128
4.2.13	Jumlah Pasangan Usia Subur (PUS) dan Peserta KB Aktif Menurut Kecamatan di Kabupaten Hulu Sungai Utara, 2022 <i>Number of Eligible Couples and Family Planning Participants by Subdistrict in Hulu Sungai Utara Regency, 2022</i>	129
4.3 AGAMA DAN SOSIAL LAINNYA		
RELIGION AND OTHER SOCIAL AFFAIRS		
4.3.1	Jumlah Penduduk Menurut Kecamatan dan Agama yang Dianut di Kabupaten Hulu Sungai Utara, 2022 <i>Population by Subdistrict and Religion in Hulu Sungai Utara Regency, 2022</i>	131
4.3.2	Jumlah Tempat Peribadatan Menurut Kecamatan di Kabupaten Hulu Sungai Utara, 2019 <i>Number of Places of Worship by Subdistrict in Hulu Sungai Utara Regency, 2019</i>	132
4.3.3	Jumlah Desa ¹ /Kelurahan yang Mengalami Bencana Alam ² Menurut Kecamatan di Kabupaten Hulu Sungai Utara, 2018, 2019, dan 2020 <i>Number of Villages¹ that Had Natural Disaster² by Subdistrict in Hulu Sungai Utara Regency, 2018, 2019, dan 2020</i>	133
4.3.4	Indeks Pembangunan Manusia (IPM) Kabupaten Hulu Sungai Utara dan Komponennya, 2010-2022 <i>Human Development Index (HDI) of Hulu Sungai Utara Regency and Its Component, 2010-2022</i>	136
4.3.5	Indeks Pemberdayaan Gender (IDG) Kabupaten Hulu Sungai Utara dan Komponennya, 2010-2021 <i>Gender Empowerment Index of Hulu Sungai Utara Regency and Its Component, 2010-2019</i>	137

4.3.6	Indeks Pembangunan Gender (IPG) Kabupaten Hulu Sungai Utara dan Komponennya, 2010-2022 <i>Gender Development Index (GDI) of Hulu Sungai Utara Regency and Its Component, 2010-2020</i>	138
4.3.7	Banyaknya Tindak Kekerasan Terhadap Perempuan dan Anak Menurut Jenis Kekerasan yang Dilakukan di Kabupaten Hulu Sungai Utara, 2022 <i>Number of Violence Against Women by Type of Violence in Hulu Sungai Utara Regency, 2022</i>	140
4.3.8	Banyaknya Perkawinan Usia Anak di Kabupaten Hulu Sungai Utara, 2018-2022 <i>Number of Child Marriage in Hulu Sungai Utara Regency, 2018-2022 ..</i>	141
4.3.9	Banyaknya Kejahatan Konvensional yang Dilaporkan dan Diselesaikan Menurut Jenis Tindak Pidana di Kepolisian Resort Hulu Sungai Utara, 2022.....	142
4.4	KEMISKINAN POVERTY	
4.4.1	Garis Kemiskinan, Jumlah, dan Persentase Penduduk Miskin di Kabupaten Hulu Sungai Utara, 2012–2022 <i>Poverty Line, Number, and Percentage of Poor People in Hulu Sungai Utara Regency, 2012–2022.....</i>	144
4.4.2	Indeks Kedalaman Kemiskinan dan Indeks Keparahan Kemiskinan di Kabupaten Hulu Sungai Utara, 2012–2022 <i>Poverty Gap Index and Poverty Severity Index in Hulu Sungai Utara Regency, 2012–2022.....</i>	145

5.	PERTANIAN, KEHUTANAN, PETERNAKAN, DAN PERIKANAN/ AGRICULTURE, FORESTRY, LIVESTOCK, AND FISHERY	
5.1	TANAMAN PANGAN	
	FOOD CROPS	
5.1.1	Luas Panen, Produksi, dan Produktivitas Padi Menurut Kecamatan di Kabupaten Hulu Sungai Utara, 2022 ^x <i>Harvested Area, Production, and Productivity of Paddy by Subdistrict in Hulu Sungai Utara Regency, 2022^x</i>	159
5.1.2	Luas Panen, Produksi, dan Produktivitas Ubi Kayu Menurut Kecamatan di Kabupaten Hulu Sungai Utara, 2022 ^x <i>Harvested Area, Production, and Productivity of Cassava by Subdistrict in Hulu Sungai Utara Regency, 2022^x</i>	160
5.1.3	Luas Panen, Produksi, dan Produktivitas Ubi Jalar Menurut Kecamatan di Kabupaten Hulu Sungai Utara, 2022 ^x <i>Harvested Area, Production, and Productivity of Sweet Potatoes by Subdistrict in Hulu Sungai Utara Regency 2022^x</i>	161
5.1.4	Luas Panen, Produksi, dan Produktivitas Kacang Tanah Menurut Kecamatan di Kabupaten Hulu Sungai Utara, 2022 ^x <i>Harvested Area, Production, and Productivity of Peanuts by Subdistrict in Hulu Sungai Utara Regency, 2022^x</i>	162
5.1.5	Luas Panen, Produksi, dan Produktivitas Kacang Hijau Menurut Kecamatan di Kabupaten Hulu Sungai Utara, 2022 ^x <i>Harvested Area, Production, and Productivity of Green Beans by Subdistrict in Hulu Sungai Utara Regency, 2022^x</i>	163
5.1.6	Luas Serangan dan Kerusakan Tanaman Padi Menurut Jenis Serangan di Kabupaten Hulu Sungai Utara (Hektar), 2022 ^x <i>Attacked and Damaged Area of Paddy by Type of Attack in Hulu Sungai Utara Regency (Hectare), 2022^x</i>	164
5.1.7	Luas Serangan dan Kerusakan Tanaman Kacang Tanah Menurut Jenis Serangan di Kabupaten Hulu Sungai Utara (Hektar), 2022 ^x <i>Attacked and Damaged Area of Peanuts by Type of Attack in Hulu Sungai Utara Regency (Hectare), 2022^x</i>	165

5.2 HORTIKULTURA
HORTICULTURE

5.2.1	Luas Panen Tanaman Sayuran Menurut Kecamatan dan Jenis Tanaman di Kabupaten Hulu Sungai Utara (ha), 2021 dan 2022 ^x <i>Harvested Area of Vegetables by Subdistrict and Kind of Plant in Hulu Sungai Utara Regency (ha), 2021 and 2022^x</i>	166
5.2.2	Produksi Tanaman Sayuran Menurut Kecamatan dan Jenis Tanaman di Kabupaten Hulu Sungai Utara (kuintal), 2021 dan 2022 ^x <i>Production of Vegetables by Subdistrict and Kind of Plant in Hulu Sungai Utara Regency (quintal), 2021 and 2022^x</i>	170
5.2.3	Luas Panen Tanaman Sayuran dan Buah-buahan Semusim Menurut Jenis Tanaman di Kabupaten Hulu Sungai Utara (ha), 2019–2022 <i>Harvested Area of Seasonal Vegetables and Fruits by Kind of Plant in Hulu Sungai Utara Regency (ha), 2019–2022</i>	174
5.2.4	Produksi Tanaman Sayuran dan Buah-buahan Semusim Menurut Jenis Tanaman di Kabupaten Hulu Sungai Utara (kuintal), 2019–2022 <i>Production of Seasonal Vegetables and Fruits by Kind of Plant in Hulu Sungai Utara Regency (quintal), 2019–2022</i>	176
5.2.5	Luas Panen Tanaman Biofarmaka Menurut Kecamatan dan Jenis Tanaman di Kabupaten Hulu Sungai Utara (m ²), 2021 dan 2022 <i>Harvested Area of Medicinal Plants by Subdistrict and Kind of Plant in Hulu Sungai Utara Regency (m²), 2021 and 2022</i>	178
5.2.6	Produksi Tanaman Biofarmaka Menurut Kecamatan dan Jenis Tanaman di Kabupaten Hulu Sungai Utara (kg), 2021 dan 2022 <i>Production of Medicinal Plants by Subdistrict and Kind of Plant in Hulu Sungai Utara Regency (kg), 2021 and 2022</i>	180
5.2.7	Luas Panen Tanaman Biofarmaka Menurut Jenis Tanaman di Kabupaten Hulu Sungai Utara (m ²), 2020–2022 <i>Harvested Area of Medicinal Plants by Kind of Plant in Hulu Sungai Utara Regency (m²), 2020–2022</i>	182
5.2.8	Produksi Tanaman Biofarmaka Menurut Jenis Tanaman di Kabupaten Hulu Sungai Utara (kg), 2020–2022 <i>Production of Medicinal Plants by Kind of Plant in Hulu Sungai Utara Regency (kg), 2019–2022</i>	183

5.2.9	Luas Panen Tanaman Hias Menurut Kecamatan dan Jenis Tanaman di Kabupaten Hulu Sungai Utara (m ²), 2021 dan 2022 ^x <i>Harvested Area of Ornamental Plants by Subdistrict and Kind of Plant in Hulu Sungai Utara Regency (m²), 2021 and 2022^x</i>	184
5.2.10	Produksi Tanaman Hias Menurut Kecamatan dan Jenis Tanaman di Kabupaten Hulu Sungai Utara (tangkai), 2021 dan 2022 ^x <i>Production of Ornamental Plants by Subdistrict and Kind of Plant in Hulu Sungai Utara Regency (stalks), 2021 and 2022^x</i>	187
5.2.11	Luas Panen Tanaman Hias Menurut Jenis Tanaman di Kabupaten Hulu Sungai Utara (m ²), 2020–2022 <i>Harvested Area of Ornamental Plants by Kind of Plant in Hulu Sungai Utara Regency (m²), 2020–2022</i>	190
5.2.12	Produksi Tanaman Hias Menurut Jenis Tanaman di Kabupaten Hulu Sungai Utara (tangkai), 2020–2022 <i>Production of Ornamental Plants by Kind of Plant in Hulu Sungai Utara Regency (stalks), 2020–2022</i>	191
5.2.13	Produksi Buah-buahan Menurut Kecamatan dan Jenis Tanaman di Kabupaten Hulu Sungai Utara (kuintal), 2021 dan 2022 ^x <i>Production of Fruits by Subdistrict and Kind of Plant in Hulu Sungai Utara Regency (kuintal), 2021 and 2022^x</i>	192
5.2.14	Produksi Buah-Buahan dan Sayuran Tahunan Menurut Jenis Tanaman di Kabupaten Hulu Sungai Utara (kuintal), 2019–2022 <i>Production of Annual Fruits and Vegetables by Kind of Plant in Hulu Sungai Utara Regency (kuintal), 2019–2022</i>	200
5.3	PERKEBUNAN	
	ESTATE CROPS	
5.3.1	Luas Areal Tanaman Perkebunan Rakyat Menurut Jenis Tanaman di Kabupaten Hulu Sungai Utara (ha), 2018–2022 <i>Planted Area of Estate Crops by Type of Crops in Hulu Sungai Utara Regency (ha), 2018–2022</i>	202
5.3.4	Produksi Perkebunan Rakyat Menurut Jenis Tanaman di Kabupaten Hulu Sungai Utara (ton), 2018–2022 <i>Production of Estates by Type of Crops in Hulu Sungai Utara Regency (ton), 2018–2022</i>	203

5.4 PERTERNAKAN

LIVESTOCKS

5.4.1	Jumlah Ternak yang Dipotong (Ekor) di Rumah Potong Hewan (RPH)/Tempat Pemotongan Hewan (TPH) Menurut Bulan dan Jenis Ternak di Kabupaten Hulu Sungai Utara, 2022 <i>Number of Cattle (Tail) Slaughtered Inside Slaughterhouse by Month and Type of Cattle in Hulu Sungai Utara Regency, 2022</i>	204
5.4.2	Banyaknya Karkas dan Daging yang Dipotong di Rumah Potong Hewan (RPH)/Tempat Pemotongan Hewan (TPH) Menurut Bulan dan Jenis Ternak di Kabupaten Hulu Sungai Utara (kg), 2022 <i>Number of Carcass and Meat of Cattle Slaughtered Inside Slaughterhouse by Month and Type of Cattle in Hulu Sungai Utara Regency (kg), 2022</i>	205
5.4.3	Jumlah Ternak Besar dan Ternak Kecil (Ekor) Menurut Kecamatan dan Jenis Ternak di Kabupaten Hulu Sungai Utara, 2022 ^x <i>Number of Big and Small Livestock (Tail) by Subdistrict and Type of Livestock in Hulu Sungai Utara Regency, 2022^x</i>	206
5.4.4	Banyaknya Daging Ternak Besar dan Ternak Kecil (Kg) yang Dipotong Menurut Kecamatan dan Jenis Ternak di Kabupaten Hulu Sungai Utara, 2022 ^x <i>Number of Meat of Big and Small Livestock (Kg) Slaughtered by Subdistrict and Type of Livestock in Hulu Sungai Utara Regency, 2022^x</i>	207
5.4.5	Banyaknya Kulit Ternak Besar dan Ternak Kecil (Kg) yang Dihasilkan Menurut Kecamatan dan Jenis Ternak di Kabupaten Hulu Sungai Utara, 2022 ^x <i>Number of Skin of Big and Small Livestock (Kg) Produced by Subdistrict and Type of Livestock in Hulu Sungai Utara Regency, 2022^x</i>	208
5.4.6	Jumlah Peternak Ternak Besar dan Ternak Kecil (Orang) Menurut Kecamatan dan Jenis Ternak di Kabupaten Hulu Sungai Utara, 2022 ^x <i>Number of Breeder of Big and Small Livestock (Person) by Subdistrict and Type of Livestock in Hulu Sungai Utara Regency, 2022^x</i>	209
5.4.7	Jumlah Ternak Unggas (Ekor) Menurut Kecamatan dan Jenis Unggas di Kabupaten Hulu Sungai Utara, 2022 ^x <i>Number of Poultry (Tail) by Subdistrict and Poultry in Hulu Sungai Utara Regency, 2022^x</i>	210

5.4.8	Telur yang Dihasilkan (Kg) Menurut Kecamatan dan Jenis Unggas di Kabupaten Hulu Sungai Utara, 2022 ^x <i>Egg Production (Kg) by Subdistrict and Poultry in Hulu Sungai Utara Regency, 2022^x</i>	211
5.4.9	Daging yang Dihasilkan (Kg) Menurut Kecamatan dan Jenis Unggas di Kabupaten Hulu Sungai Utara, 2022 ^x <i>Meat Production of Poultry (Tail) by Subdistrict and Poultry in Hulu Sungai Utara Regency, 2022^x</i>	212
5.4.10	Jumlah Peternak Unggas (Orang) Menurut Kecamatan dan Jenis Unggas di Kabupaten Hulu Sungai Utara, 2022 ^x <i>Number of Breeder of Big and Small Livestock (Person) by Subdistrict and Poultry (Person) in Hulu Sungai Utara Regency, 2022^x</i>	213
5.4.11	Banyaknya Ternak yang Masuk Menurut Kecamatan dan Jenis Ternak (Ekor) di Kabupaten Hulu Sungai Utara, 2022 ^x <i>Number of Livestock Entered (Tail) by Subdistrict and Type of Livestock (Tail) in Hulu Sungai Utara Regency, 2022^x</i>	214
5.4.12	Jumlah Ternak Sapi yang Terserang Penyakit Menurut Kecamatan dan Jenis Penyakit (Ekor) di Kabupaten Hulu Sungai Utara, 2022 ^x <i>Number of Sick Cows by Subdistrict and Type of Disease (Tail) in Hulu Sungai Utara Regency, 2022^x</i>	215
5.4.13	Jumlah Ternak Kerbau yang Terserang Penyakit Menurut Kecamatan dan Jenis Penyakit (Ekor) di Kabupaten Hulu Sungai Utara, 2022 ^x <i>Number of Sick Buffalos by Subdistrict and Type of Disease (Tail) in Hulu Sungai Utara Regency, 2022^x</i>	217
5.4.14	Jumlah Ayam yang Terserang Penyakit Menurut Kecamatan dan Jenis Penyakit (Ekor) di Kabupaten Hulu Sungai Utara, 2022 ^x <i>Number of Sick Chicken by Subdistrict and Type of Disease (Tail) in Hulu Sungai Utara Regency, 2022^x</i>	219
5.4.15	Jumlah Itik yang Terserang Penyakit Menurut Kecamatan dan Jenis Penyakit (Ekor) di Kabupaten Hulu Sungai Utara, 2022 ^x <i>Number of Sick Ducks by Subdistrict and Type of Disease (Tail) in Hulu Sungai Utara Regency, 2022^x</i>	221
5.4.16	Jumlah Kambing yang Terserang Penyakit Menurut Kecamatan dan Jenis Penyakit (Ekor) di Kabupaten Hulu Sungai Utara, 2022 ^x <i>Number of Sick Goats by Subdistrict and Type of Disease (Tail) in Hulu Sungai Utara Regency, 2022^x</i>	223

5.5 PERIKANAN

FISHERY

5.5.1 Produksi dan Nilai Produksi Perikanan Tangkap Menurut Kecamatan dan Lokasi Penangkapan di Kabupaten Hulu Sungai Utara, 2022^x
Production and Production Value of Capture Fishery by Subdistrict and Location in Hulu Sungai Utara Regency, 2022^x 225

5.5.2 Jumlah Perahu/Kapal Menurut Kecamatan dan Jenis Perahu/Kapal (Unit) di Kabupaten Hulu Sungai Utara, 2022^x
Number of Boat/Ships by Subdistrict and Type of Boat/Ships (Unit) in Hulu Sungai Utara Regency, 2022^x 226

5.5.3 Jumlah Alat Penangkap Ikan Menurut Jenis Alat Penangkap Ikan dan Lokasi Penangkapan di Kabupaten Hulu Sungai Utara (Unit), 2022^x
Number of Fishing Equipment by Subdistrict and Location in Hulu Sungai Utara Regency (Unit), 2022^x 227

5.5.4 Jumlah Rumah Tangga dan Luas Lahan Budidaya Perikanan Menurut Kecamatan dan Media Pembudidaya di Kabupaten Hulu Sungai Utara, 2022^x
Number of Households and Area Aquaculture by Subdistrict and Media of Aquaculture in Hulu Sungai Utara Regency, 2022^x 228

5.5.5 Produksi dan Nilai Produksi Perikanan Budidaya Menurut Kecamatan di Kabupaten Hulu Sungai Utara, 2022^x
Production and Production Value of Aquaculture by Subdistrict in Hulu Sungai Utara Regency, 2022^x 229

6. ENERGI/ENERGY

6.1 Daya Terpasang, Produksi, dan Distribusi Listrik PT. PLN (Persero) pada Cabang/Ranting Amuntai Menurut Instalasi di Kabupaten Hulu Sungai Utara, 2022
Installed Electricity Power, Production, and Distribution of PT. PLN (Persero) at PLN Branch Amuntai by Instalation in Hulu Sungai Utara Regency, 2022..... 239

6.2 Jumlah Pelanggan Listrik Menurut Instalasi di Kabupaten Hulu Sungai Utara, 2018–2022
Number of Electricity Customers by Instalation in Hulu Sungai Utara Regency, 2018–2022..... 240

6.3	Jumlah Pelanggan dan Air yang Disalurkan Menurut Wilayah di Kabupaten Hulu Sungai Utara, 2022 <i>Number of Customers and Distributed Water by Area in Hulu Sungai Utara Regency, 2022.....</i>	241
6.4	Banyaknya Pemakaian Bahan Kimia pada Air Bersih Menurut Instalasi di Kabupaten Hulu Sungai Utara (kg), 2022 <i>Number of Chemical Used to Sanitary Water by Installation in Hulu Sungai Utara Regency (kg), 2022.....</i>	242
7.	PARIWISATA/TOURISM	
7.1	Jumlah Rumah Makan/Restoran Menurut Kecamatan di Kabupaten Hulu Sungai Utara, 2019–2022 <i>Number of Restaurants by Subdistrict in Hulu Sungai Utara Regency, 2019–2022.....</i>	251
7.2	Jumlah Objek Wisata Menurut Kecamatan dan Klasifikasi Objek Wisata di Kabupaten Hulu Sungai Utara, 2022 <i>Number of Tourist Resort by Subdistrict and Classification of Tourist Resort in Hulu Sungai Utara Regency, 2022.....</i>	252
7.3	Jumlah Akomodasi Hotel/Penginapan Menurut Klasifikasi Hotel/Penginapan di Kabupaten Hulu Sungai Utara, 2022 <i>Number of Hotel/Accomodations by Type of Hotel/Accomodations in Hulu Sungai Utara Regency, 2022</i>	253
8.	TRANSPORTASI DAN KOMUNIKASI/ TRANSPORTATION AND COMMUNICATION	
8.1	TRANSPORTASI TRANSPORTATION	
8.1.1	Panjang Jalan ¹ Menurut Tingkat Kewenangan Pemerintahan di Kabupaten Hulu Sungai Utara (km), 2020–2022 <i>Length of Roads¹ by Level of Government Authority in Hulu Sungai Utara Regency (km), 2020–2022.....</i>	263
8.1.2	Panjang Jalan Menurut Kondisi Jalan di Kabupaten Hulu Sungai Utara (km), 2020–2022 <i>Length of Roads by Condition of Roads in Hulu Sungai Utara Regency (km), 2020–2022.....</i>	264

8.1.3	Banyaknya Kapal/Perahu, Penumpang, dan Barang yang Diangkut Menurut Bulan di Kabupaten Hulu Sungai Utara, 2022 <i>Number of Ship/Boat, Passengers, and Goods Transported by Month in Hulu Sungai Utara Regency, 2022.....</i>	265
8.1.4	Banyaknya Angkutan Umum, Penumpang, dan Barang yang Diangkut Menurut Bulan di Kabupaten Hulu Sungai Utara, 2022 <i>Number of Public Transportation, Passengers, and Goods Transported by Month in Hulu Sungai Utara Regency, 2022</i>	266
8.2	KOMUNIKASI COMMUNICATION	
8.2.1	Jumlah Kantor Pos Pembantu Menurut Kecamatan di Kabupaten Hulu Sungai Utara , 2019–2022 <i>Number of Post Offices Subsidiaries by Subdistrict in Hulu Sungai Utara Regency 2019–2022.....</i>	267
9.	PERBANKAN, KOPERASI, DAN HARGA-HARGA/BANKING, COOPERATIVE, AND PRICES	
9.1	Jumlah Koperasi Aktif Menurut Kecamatan di Kabupaten Hulu Sungai Utara, 2019–2022 <i>Number of Active Cooperative by Subdistrict in ulu Sungai Utara Regency, 2019–2022.....</i>	277
9.2	Jumlah Koperasi Menurut Jenis Koperasi dan Kecamatan di Kabupaten Hulu Sungai Utara, 2022 <i>Number of Cooperative by Kind of Cooperative and Subdistrict in ulu Sungai Utara Regency, 2022</i>	278
10.	PENGELUARAN PENDUDUK/POPULATION EXPENDITURE	
10.1	Rata-rata Pengeluaran per Kapita Sebulan Menurut Kelompok Komoditas (rupiah) di Kabupaten Hulu Sungai Utara, 2021 dan 2022 <i>Monthly Average Expenditure per Capita by Commodity Group (rupiahs) in Hulu Sungai Utara Regency, 2021 and 2022</i>	287
10.2	Persentase Pengeluaran per Kapita Sebulan Menurut Kelompok Komoditas di Kabupaten Hulu Sungai Utara, 2021 dan 2022 <i>Percentage of Monthly Expenditure per Capita by Commodity Group in Hulu Sungai Utara Regency, 2021 and 2022.....</i>	288

11. PERDAGANGAN/TRADE

11.1	Jumlah Sarana Perdagangan Menurut Jenisnya di Kabupaten Hulu Sungai Utara, 2019–2022 <i>Number of Trading Facilities by Type of Facility in Hulu Sungai Utara Regency, 2019–2022.....</i>	295
------	--	-----

12. SISTEM NERACA REGIONAL/SYSTEM OF REGIONAL ACCOUNTS

12.1.	Produk Domestik Regional Bruto Atas Dasar Harga Berlaku Menurut Lapangan Usaha di Kabupaten Hulu Sungai Utara (miliar rupiah), 2018–2022 <i>Gross Regional Domestic Product at Current Market Prices by Industry in Hulu Sungai Utara Regency (billion rupiahs), 2018–2022</i>	309
12.2	Produk Domestik Regional Bruto Atas Dasar Harga Konstan 2010 Menurut Lapangan Usaha di Kabupaten Hulu Sungai Utara (miliar rupiah), 2018–2022 <i>Gross Regional Domestic Product at 2010 Constant Market Prices by Industry in Hulu Sungai Utara Regency (billion rupiahs), 2018–2022.....</i>	311
12.3	Distribusi Persentase Produk Domestik Regional Bruto Atas Dasar Harga Berlaku Menurut Lapangan Usaha di Kabupaten Hulu Sungai Utara, 2018–2022 <i>Percentage Distribution of Gross Regional Domestic Product at Current Market Prices by Industry in Hulu Sungai Utara Regency, 2018–2022</i>	313
12.4	Laju Pertumbuhan Produk Domestik Regional Bruto Atas Dasar Harga Konstan 2010 Menurut Lapangan Usaha di Kabupaten Hulu Sungai Utara (persen), 2019–2022 <i>Growth Rate of Gross Regional Domestic Product at 2010 Constant Market Prices by Industry in Hulu Sungai Utara Regency (percent), 2019–2022.....</i>	315
12.5	Produk Domestik Regional Bruto Atas Dasar Harga Berlaku Menurut Jenis Pengeluaran di Kabupaten Hulu Sungai Utara (miliar rupiah), 2018–2022 <i>Gross Regional Domestic Product at Current Market Prices by Type of Expenditure in Hulu Sungai Utara Regency (billion rupiahs), 2018–2022.....</i>	317

12.6	<p>Produk Domestik Regional Bruto Atas Dasar Harga Konstan 2010 Menurut Jenis Pengeluaran di Kabupaten Hulu Sungai Utara (miliar rupiah), 2018–2022</p> <p><i>Gross Regional Domestic Product at 2010 Constant Market Prices by Type of Expenditure in Hulu Sungai Utara Regency (billion rupiahs), 2018–2022</i>.....</p>	318
13. PERBANDINGAN ANTAR KABUPATEN/ KOTA/ REGENCY/MUNICIPAL COMPARISON		
13.1	<p>Jumlah Penduduk Menurut Kabupaten/Kota di Provinsi Kalimantan Selatan (ribu), 2018–2022</p> <p><i>Population by Regency/Municipality in Kalimantan Selatan Province (thousand), 2018–2022</i></p>	325
13.2	<p>Laju Pertumbuhan Produk Domestik Regional Bruto Atas Dasar Harga Konstan 2010 Menurut Kabupaten/Kota di Provinsi Kalimantan Selatan (persen), 2019–2022</p> <p><i>Rate of Growth of Gross Regional Domestic Products at 2010 Constant Market Prices by Regency/Municipality in Kalimantan Selatan Province (percent), 2019–2022</i></p>	326
13.3	<p>Jumlah Penduduk Miskin Menurut Kabupaten/Kota di Provinsi Kalimantan Selatan (ribu), 2018–2022</p> <p><i>Number of Poor Population by Regency/Municipality in Kalimantan Selatan Province (thousand), 2018–2022</i></p>	327
13.4	<p>Indeks Pembangunan Manusia Menurut Kabupaten/Kota di Provinsi Kalimantan Selatan, 2018–2022</p> <p><i>Human Development Index by Regency/Municipality in Kalimantan Selatan Province, 2018–2022</i>.....</p>	328

DAFTAR GAMBAR/LIST OF FIGURES

		Halaman Page
1.1	Persentase Luas Daerah Menurut Kecamatan di Kabupaten Hulu Sungai Utara(%), 2022 <i>Percentage of Area of Subdistrict in Hulu Sungai Utara Regency (%), 2022</i>	7
1.2	Rata-rata Curah Hujan di Kabupaten Hulu Sungai Utara (mm), 2022 <i>Average of Rainfall in Hulu Sungai Utara Regency (mm), 2022</i>	8
2.1	Jumlah Desa ¹ /Kelurahan di Kabupaten Hulu Sungai Utara, 2022 <i>Number of Villages¹ in Hulu Sungai Utara Regency, 2022</i>	11
2.2	Jumlah Pegawai Negeri Sipil di Kabupaten Hulu Sungai Utara, 2022 <i>Number of Civil Servants in Hulu Sungai Utara Regency, 2022</i>	12
3.1	Distribusi Persentase Penduduk di Kabupaten Hulu Sungai Utara (%), 2022 <i>Percentage Distribution of Population in Hulu Sungai Utara Regency (%), 2022</i>	34
3.2	Jumlah Penduduk Berumur 15 Tahun Keatas Menurut Jenis Kegiatan Selama Seminggu yang Lalu dan Jenis Kelamin di Kabupaten Hulu Sungai Utara, 2022 <i>Populaton Aged 15 Years and Over by Type of Activity During The Previous Week and Sex in Hulu Sungai Utara Regency, 2022</i>	35
4.1	Jumlah Tenaga Kesehatan di Kabupaten Hulu Sungai Utara, 2022 <i>Number of Health Human Resource in Hulu Sungai Utara Regency, 2022</i>	66
4.2	Indeks Pembangunan Manusia (IPM) Kabupaten Hulu Sungai Utara, 2010-2022 <i>Human Development Index of Hulu Sungai Utara Regency, 2010-2022</i>	67
5.1	Produktivitas Tanaman Pangan di Kabupaten Hulu Sungai Utara, 2022 <i>Productivity of Food Crops in Hulu Sungai Utara Regency, 2022</i>	157

	Halaman Page	
5.2	Produksi Perikanan di Kabupaten Hulu Sungai Utara, 2022 <i>Production of Fishery in Hulu Sungai Utara Regency, 2022.....</i>	158
6.1	Jumlah Pelanggan Listrik di Kabupaten Hulu Sungai Utara, 2022 <i>Number of Electricity Customers in Hulu Sungai Utara Regency, 2022..</i>	236
6.2	Persentase Pemakaian Bahan Kimia pada Air Bersih di Kabupaten Hulu Sungai Utara (persen), 2022 <i>Percentage of Chemical Used to Sanitary Water in Hulu Sungai Utara Regency (percent), 2022</i>	237
7.1	Persentase Objek Wisata Menurut Klasifikasi Objek Wisata di Kabupaten Hulu Sungai Utara, 2022 <i>Percentage of Tourist Resort by Classification of Tourist Resort in Hulu Sungai Utara Regency, 2022.....</i>	248
7.2	Jumlah Akomodasi Hotel/Penginapan di Kabupaten Hulu Sungai Utara, 2022 <i>Number of Hotel/Accomodations in Hulu Sungai Utara Regency, 202 ..</i>	249
8.1	Panjang Jalan Menurut Kondisi Jalan di Kabupaten Hulu Sungai Utara (km), 2022 <i>Length of Roads by Condition of Roads in Hulu Sungai Utara Regency (km), 2022.....</i>	260
8.2	Jumlah Kantor Pos Pembantu Menurut Kecamatan di Kabupaten Hulu Sungai Utara, 2022 <i>Number of Post Offices Subsidiaries by Subdistrict in Hulu Sungai Utara Regency, 2022.....</i>	261
9.1	Jumlah Koperasi Aktif di Kabupaten Hulu Sungai Utara, 2022 <i>Number of Active Cooperatives in Hulu Sungai Utara Regency, 2022</i>	274
9.2	Persentase Koperasi Menurut Jenis Koperasi di Kabupaten Hulu Sungai Utara, 2022 <i>Percentage of Cooperative by Kind of Cooperative in Hulu Sungai Utara Regency, 2022.....</i>	275

10.1	Rata-rata Pengeluaran per Kapita Sebulan Menurut Komoditas Makanan(rupiah) di Kabupaten Hulu Sungai Utara, 2022 <i>Monthly Average Expenditure per Capita by Commodity of Food Consumption (rupiahs) in Hulu Sungai Utara Regency, 2022</i>	284
10.2	Rata-rata Pengeluaran per Kapita Sebulan Menurut Komoditas Bukan Makanan(rupiah) di Kabupaten Hulu Sungai Utara, 2022 <i>Monthly Average Expenditure per Capita by Commodity of Non-Food Consumption (rupiahs) in Hulu Sungai Utara Regency, 2022</i>	285
11.1	Jumlah Sarana Perdagangan Menurut Jenisnya di Kabupaten Hulu Sungai Utara, 2020 <i>Number of Trading Facilities by Type of Facility in Hulu Sungai Utara Regency, 2020</i>	294
12.1	Distribusi Persentase Produk Domestik Regional Bruto Atas Dasar Harga Berlaku, 2022 ^{xx} <i>Percentage Distribution of Gross Regional Domestic Product at Current Market Prices, 2022^{xx}</i>	306
12.2	Laju Pertumbuhan Produk Domestik Regional Bruto Atas Dasar Harga Konstan 2010 (persen), 2019–2022 ^{xx} <i>Growth Rate of Gross Regional Domestic Product at 2010 Constant Market Prices (percent), 2019–2022^{xx}</i>	307
13.1	Jumlah Penduduk Menurut Kabupaten/Kota di Provinsi Kalimantan Selatan, 2022 <i>Population by Regency/Municipality in Kalimantan Selatan Province, 2022</i>	323
13.2	Indeks Pembangunan Manusia Menurut Kabupaten/Kota di Provinsi Kalimantan Selatan, 2022 <i>Human Development Index by Regency/Municipality in Kalimantan Selatan Province, 2022</i>	324

PENJELASAN UMUM/EXPLANATORY NOTES

Tanda-tanda, satuan-satuan, dan lain-lainnya yang digunakan dalam publikasi ini adalah sebagai berikut:

Symbols, measurement units, and acronyms which are used in this publication, are as follows:

1. TANDA-TANDA/SYMBOLS

Data tidak tersedia/Data not available	: ...
Tidak ada atau nol /Null or zero	: -
Data dapat diabaikan/Data negligible	: 0
Tanda decimal/Decimal point	: ,
Data tidak dapat ditampilkan/Not applicable	: NA
Angka estimasi/Estimated figures	: e
Angka diperbaiki/Revised figures	: r
Angka sementara/Preliminary figures	: x
Angka sangat sementara/Very preliminary figures	: xx
Angka sangat sangat sementara/Very very preliminary figures	: xxx

2. SATUAN/UNITS

barel/barrel	: 158,99 liter/litres = 1/6,2898 m ³
hektar (ha)/hectare (ha)	: 10 000 m ²
kilometer (km)/kilometres (km)	: 1 000 meter/meters (m)
knot/knot	: 1,8523 km/jam (km/hour)
kuintal/quintal	: 100 kg
KWh	: 1 000 Watt hour
MWh	: 1 000 KWh
liter (untuk beras)/litre (for rice)	: 0,80 kg
MMSCF	: 1/35,3 m ³
metrik ton (m.ton)/metric ton (m. ton)	: 0,98421 long ton = 1 000 kg
ons/ounce	: 28,31 gram/grams
ton	: 1 000 kg

Satuan lain: buah, dus, butir, helai/lembar, kaleng, batang, pulsa, ton kilometer (ton-km), jam, menit, persen (%).

Other units: unit, pack, pieces, sheet, tin, pulse, ton-kilometres(ton-km), hour, minute, percent (%).

Perbedaan angka di belakang koma disebabkan oleh pembulatan angka.

The difference in decimal numbers is caused by rounding.

DAFTAR SINGKATAN/ LIST OF ABBREVIATIONS

SI	: Stasiun Iklim
SIMPK	: Stasiun Meteorologi Pertanian Khusus
t.t	: Tempat tidur
BCG	: Bacillus Calmette Guerin
DPT	: Difteri, Pertusis, Tetanus
TT	: Tetanus Toxoid
IOT	: Industri Obat Tradisional/ <i>Traditional Medicine Industry</i>
IKOT	: Industri Kecil Obat Tradisional/ <i>Traditional Medicine Small</i>
Alkes	: Alat kesehatan/ <i>Health Kits</i>
PKRT	: Perbekalan Kesehatan Rumah tangga/ <i>Household Health Logistics</i>
Kompl	: Komplemen/ <i>Complement</i>
IRTP	: Industri Pangan Produksi Rumah Tangga/ <i>Foods Home Industry</i>
PBF	: Pedagang Besar Farmasi/ <i>Pharmacy Whole-seller</i>
GFK	: Gudang Farmasi Kab/Kota/Regency/ <i>Municipality Pharmacy Warehouse</i>
RB	: Rumah Bersalin/ <i>Delivery House</i>
Pustu	: Puskesmas pembantu/ <i>Auxiliary Public Health Center</i>
BP	: Balai Pengobatan/ <i>Polyclinic</i>
TPS	: Tempat Pembuangan Sementara / <i>landfill</i>
Jamkesmas	: Jaminan kesehatan masyarakat miskin/ <i>Poor public health insurance</i>
PJKMU	: Program Jaminan Kesehatan Masyarakat Umum
SIUP	: Surat Ijin Usaha Perdagangan/ <i>Trading Permission Letter</i>
TDP	: Tanda Daftar Perusahaan/ <i>Company Registration Identity</i>
API	: Angka Pengenal Importir/ <i>Importer's Identity Number</i>

01

GEOGRAFI DAN IKLIM GEOGRAPHY AND CLIMATE



PENJELASAN TEKNIS

1. Secara astronomis, Hulu Sungai Utara terletak antara $2^{\circ} 1' 37''$ Lintang Utara dan $2^{\circ} 35' 58''$ Lintang Selatan dan antara $144^{\circ} 50' 58'' - 115^{\circ} 50' 24''$ Bujur Timur.
2. Berdasarkan posisi geografisnya, Kabupaten Hulu Sungai Utara memiliki batas-batas:
 - a. Utara = Kabupaten Barito Timur (Provinsi Kalimantan Tengah) dan Kabupaten Tabalong;
 - b. Barat = Kabupaten Barito Selatan dan Kabupaten Barito Timur (Kabupaten Kalimantan Tengah);
 - c. Selatan = Kabupaten Hulu Sungai Selatan, Kabupaten Tapin, Kabupaten Hulu Sungai Tengah, kabupaten Barito Kuala;
 - d. Timur = Kabupaten Balangan.
3. Kabupaten Hulu Sungai Utara terdiri dari 219 desa/kelurahan yang tersebar di 10 kecamatan. 10 Kecamatan tersebut adalah Danau Panggang, Paminggir, Babirik, Sungai Pandan, Sungai Tabukan, Amuntai Selatan, Amuntai Tengah, Banjang, Amuntai Utara dan Haur Gading

TECHNICAL NOTES

1. *Astronomically, Hulu Sungai Utara Regency is located between $2^{\circ} 1' 37'' - 2^{\circ} 35' 58''$ South Latitude, and $144^{\circ} 50' 58'' - 115^{\circ} 50' 24''$ East Longitude.*
2. *Based of geographic position, Hulu Sungai Utara Regency has several bordering regencies as follows:*
 - a. *North = Barito Timur Regency (Kalimantan Tengah Province) and Tabalong Regency;*
 - b. *West = Barito Selatan Regency and Barito Timur Regency (Kalimantan Tengah Province);*
 - c. *South = Hulu Sungai Selatan Regency, Tapin Regency, Hulu Sungai Tengah Regency and Barito Kuala Regency;*
 - d. *East = Balangan Regency.*
3. *Hulu Sungai Utara Regency consists of 219 villages spread over 10 subdistricts. Those subdistricts are Danau Panggang, Paminggir, Babirik, Sungai Pandan, Sungai Tabukan, Amuntai Selatan, Amuntai Tengah, Banjang, Amuntai Utara and Haur Gading*

ULASAN**DESCRIPTION****Keadaan Geografi****Geography**

Kabupaten Hulu Sungai Utara merupakan dataran rendah yang terletak di antara $2^{\circ} 1' 37'' - 2^{\circ} 35' 58''$ Lintang Selatan dan $144^{\circ} 50' 58'' - 115^{\circ} 50' 24''$ Bujur Timur. Wilayah Kabupaten Hulu Sungai Utara berupa daratan seluas 907,49 km². Berdasarkan elevasi (ketinggian dari permukaan laut), dataran, Kabupaten Hulu Sungai Utara berkisar pada ketinggian 7,44 meter di atas permukaan air laut.

Hulu Sungai Utara Regency is a low land area, located between $2^{\circ} 1' 37'' - 2^{\circ} 35' 58''$ South Latitude and $144^{\circ} 50' 58'' - 115^{\circ} 50' 24''$ East Longitude. Hulu Sungai Utara Regency is a mainland area and encompasses a total area of 907,49 sq.km. The elevation (altitude from sea level) of Hulu Sungai Utara Regency is around 7.44 meters above the sea level.

Sampai dengan akhir tahun 2022, wilayah administrasi Kabupaten Hulu Sungai utara terdiri dari 10 Kecamatan. Luas masing – masing kecamatan yaitu: Kecamatan Danau Panggang (136,93 km²), Kecamatan Paminggir (203,47 km²), Kecamatan Babirik (75,73 km²), Kecamatan Sungai Pandan (59,92 km²), Kecamatan Sungai Tabukan (21,45 km²), Kecamatan Amuntai Selatan (183,16 km²), Kecamatan Amuntai Tengah (77,10 km²), Kecamatan Banjarang (41,00 km²), Kecamatan Amuntai Utara (45,09 km²), dan Kecamatan Haur Gading (38,95 km²).

Until the end of 2022, the administrative area of Hulu Sungai Utara Regency consists of 10 subdistricts. Total area of each subdistrict is: Danau Panggang Subdistrict (136.93 sq.km), Paminggir Subdistrict (203.47 sq.km), Babirik Subdistrict (75.73 sq.km), Sungai Pandan Subdistrict (59.92 sq.km), Sungai Tabukan Subdistrict (21.45 sq.km), Amuntai Selatan Subdistrict (183.16 sq.km), Amuntai Tengah Subdistrict (77.10 sq.km), Banjarang Subdistrict (41.00 sq.km), Amuntai Utara Subdistrict (45.09 sq.km), and Haur Gading Subdistrict (38.95 sq.km).

Iklim**Climate**

Pada tahun 2022, curah hujan di Hulu Sungai Utara sebesar 3.059,60 mm, menurut lokasi alat ukur di Kelurahan Kebun Sari, Kecamatan Amuntai Tengah. Curah hujan ini naik dari tahun sebelumnya. Kemudian, berdasarkan rata-rata curah hujan dari

In 2022, the amount of rainfall in Hulu Sungai Utara was 3,059.60 mm, based on the location of the measuring tool in Kebun Sari Village, Amuntai Tengah Subdistrict. The rainfall increased compared to the previous year. Moreover, based on the average rainfall from all of

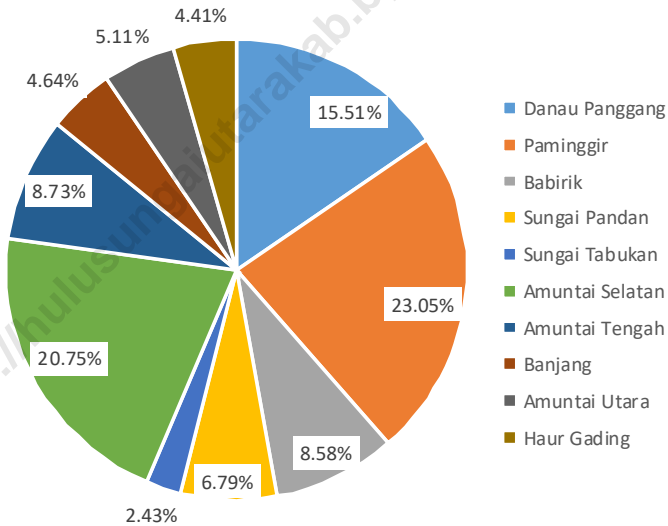
seluruh alat ukur, curah hujan tertinggi terdapat pada bulan Maret.

the measuring tools, the highest rainfall was in March.

<https://hulusungaiutarakab.bps.go.id>

Gambar 1.1
Figures

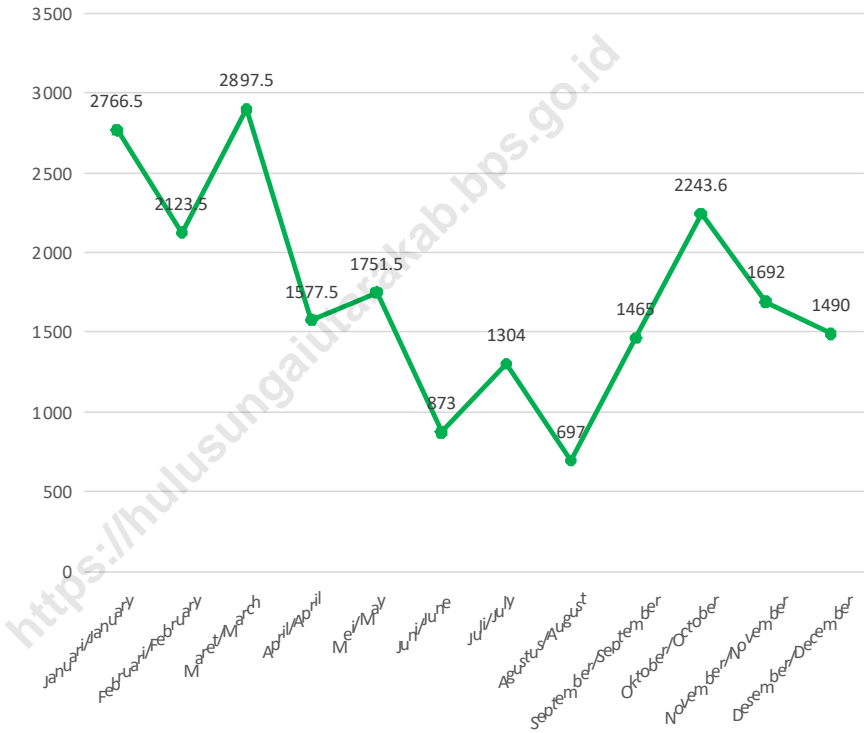
Persentase Luas Daerah Menurut Kecamatan di Kabupaten Hulu Sungai Utara(%), 2022
Percentage of Area of Subdistrict in Hulu Sungai Utara Regency (%), 2022



Sumber/Source : Pemerintah Daerah Kabupaten Hulu Sungai Utara/Regional Government of Hulu Sungai Utara Regency.

Gambar
Figures 1.2

Rata-rata Curah Hujan di Kabupaten Hulu Sungai Utara (mm), 2022
Average of Rainfall in Hulu Sungai Utara Regency (mm), 2022



Sumber/Source : Dinas Pertanian Kabupaten Hulu Sungai Utara/
Regional Office of Agriculture of Hulu Sungai Utara Regency

1.1 KEADAAN GEOGRAFI GEOGRAPHY CONDITION

Tabel 1.1.1 **Luas Daerah dan Jumlah Pulau Menurut Kecamatan di Kabupaten Hulu Sungai Utara, 2022**
Table 1.1.1 **Total Area and Number of Islands by Subdistrict in Hulu Sungai Utara Regency, 2022**

Kecamatan <i>Subdistrict</i>	Ibukota Kecamatan <i>Capital of Subdistrict</i>	Luas <i>Total Area</i> (km ² /sq.km)
(1)	(2)	(3)
Danu Panggang ¹	Danu Panggang	136,93
Paminggir ¹	Paminggir	203,47
Babirik ¹	Babirik	75,73
Sungai Pandan ¹	Alabio	59,92
Sungai Tabukan ¹	Sungai Tabukan	21,45
Amuntai Selatan ¹	Telaga Silaba	183,16
Amuntai Tengah ¹	Amuntai	77,10
Banjang ¹	Banjang	41,00
Amuntai Utara ¹	Teluk Daun	45,09
Haur Gading ¹	Sungai Limas	38,95
Hulu Sungai Utara²	Amuntai	907,49

Lanjutan Tabel/Continued Table 1.1.1

Kecamatan Subdistrict	Persentase terhadap Luas Kabupaten/ Kota Percentage to Regency/Municipal Area	Jumlah Pulau Number of Islands
(1)	(4)	(5)
Danau Panggang ¹	20,75	-
Paminggir ¹	8,73	-
Babirik ¹	5,11	-
Sungai Pandan ¹	8,58	-
Sungai Tabukan ¹	4,64	-
Amuntai Selatan ¹	15,51	-
Amuntai Tengah ¹	4,41	-
Banjang ¹	23,05	-
Amuntai Utara ¹	6,79	-
Haur Gading ¹	2,43	-
Hulu Sungai Utara	100,00	-

Catatan/Note: ¹ Berdasarkan Pemerintah Daerah Kabupaten Hulu Sungai Utara/ Based on Regional Government of Hulu Sungai Utara Regency

² Berdasarkan Keputusan Menteri Dalam Negeri Nomor 100.1.1-6117 Tahun 2022 Tanggal 9 November 2022/ Based on Ministry of Home Affairs, The Decree of Home Affairs Minister Number 100.1.1-6117 Year 2022, 9 November 2022

Sumber/Source: Pemerintah Daerah Kabupaten Hulu Sungai Utara dan Kementerian Dalam Negeri/ Regional Government of Hulu Sungai Utara Regency and Ministry of Home Affairs

Tabel
Table 1.1.2

Tinggi Wilayah dan Jarak ke Ibukota Kabupaten/Kota Menurut Kecamatan di Kabupaten Hulu Sungai Utara, 2022
Altitude and Distance to the Capital of Regency/ Municipality by Subdistrict in Hulu Sungai Utara Regency, 2022

Kecamatan Subdistrict	Tinggi Wilayah (mdpl) Altitude (m a.s.l)	Jarak ke Ibukota Kabupaten/Kota Distance to the Capital of Regency/ Municipality
(1)	(2)	(3)
Danau Panggang
Paminggir
Babirik
Sungai Pandan
Sungai Tabukan
Amuntai Selatan
Amuntai Tengah
Banjang
Amuntai Utara
Haur Gading
Hulu Sungai Utara	7,44	126,89

Catatan/Note: ¹ Ketinggian wilayah dalam satuan meter (m)/ *Altitude in meters (m)*

² Tinggi wilayah adalah ketinggian kantor presiden, kantor gubernur, dan kantor bupati/walikota yang dihitung menggunakan data DEMNAS BIG/ *The height of the region is the height of the president's office, the governor's office, and the office of the regent / mayor which is calculated using DEMNAS BIG data*

³ Jarak yang dihitung adalah jarak datar menggunakan data Peta Rupabumi Indonesia Skala 1:50.000 dan 1:25.000/ *The calculated distance is the flat distance using Indonesian Map of Earth's Appearance Data Scale 1: 50,000 and 1: 25,000*

⁴ Perhitungan jarak mengikuti jarak dari kantor gubernur (sebagai titik awal) menuju ke kantor bupati/walikota (sebagai titik akhir)/ *Distance calculation follows the distance from the governor's office (as a starting point) to the office of the regent / mayor (as an end point)*

Sumber/Source: Kementerian Agraria dan Tata Ruang/Badan Pertanahan Nasional/ *Ministry of Agrarian Affairs and Spatial Planning/ National Land Agency*

1.2 KEADAAN IKLIM CLIMATE CONDITION

Tabel 1.2.1
Table

Jumlah Curah Hujan Berdasarkan Lokasi Alat Ukur Menurut Bulan di Kabupaten Hulu Sungai Utara (mm), 2022

Number of Rainfall by Measurement Tools Location by Months in Hulu Sungai Utara Regency (mm), 2022

Bulan Months	Kebun Sari(Amuntai Tengah)	Banyu Tajun Pangkalan (Sungai Pandan)	Babirik Hilir (Babirik)	Teluk Daun (Amuntai Utara)
(1)	(2)	(3)	(4)	(5)
Januari/January	319,60	320,00	379,00	356,50
Februari/February	327,50	266,50	238,50	232,00
Maret/March	463,50	482,00	598,00	311,00
April/April	281,50	104,50	136,50	213,00
Mei/May	244,00	206,50	265,00	149,00
Juni/June	96,00	99,00	47,00	80,00
Juli/July	168,50	177,00	175,50	150,00
Agustus/August	97,00	79,00	125,00	54,00
September/September	166,00	217,00	161,50	162,00
Oktober/October	363,00	252,50	201,60	271,00
November/November	260,00	315,00	138,00	190,00
Desember/December	273,00	292,00	182,00	121,00
Jumlah/Total	3 059,60	2 811,00	2 647,60	2 289,50

Lanjutan Tabel/*Continued Table* 1.2.1


Bulan Months	Pelanjangan Sari (Banjang)	Kota Raja (Amuntai Selatan)	Banua Hanyar (Sungai Tabukan)	Danau Panggang (Danau Panggang)
(1)	(6)	(7)	(8)	(9)
Januari/ <i>January</i>	452,70	355,70	383,00	200,00
Februari/ <i>February</i>	364,50	230,00	294,00	170,50
Maret/ <i>March</i>	227,50	404,50	235,00	176,00
April/ <i>April</i>	389,50	180,50	189,00	83,00
Mei/ <i>May</i>	309,50	284,00	136,00	157,50
Juni/ <i>June</i>	130,00	187,50	199,00	34,50
Juli/ <i>July</i>	153,50	196,00	111,00	172,50
Agustus/ <i>August</i>	84,00	97,50	63,50	97,00
September/ <i>September</i>	270,50	241,00	141,00	106,00
Oktober/ <i>October</i>	315,50	411,00	326,00	103,00
November/ <i>November</i>	179,50	240,00	273,00	96,50
Desember/ <i>December</i>	163,00	184,50	197,00	77,50
Jumlah/Total	3 039,70	3 012,20	2 547,50	1 474,00

Catatan/Note:

Sumber/Source: Dinas Pertanian Kabupaten Hulu Sungai Utara/*Regional Office of Agriculture of Hulu Sungai Utara Regency*

02

PEMERINTAHAN GOVERNMENT



Jumlah Desa/Kelurahan
Number of Villages

219

Jumlah Pegawai Negeri Sipil
Number of Civil Servants

3.666

PENJELASAN TEKNIS

1. Berdasarkan Undang-undang Republik Indonesia Nomor 27 Tahun 1959 Tentang Penetapan Undang-undang Darurat No 3 Tahun 1953 Tentang Perpanjangan Pembentukan Daerah Tingkat II di Kalimantan (Lembaran Negara Tahun 1953 No 9), Sebagai Undang-undang, Kabupaten Amuntai berganti nama menjadi Kabupaten Hulu Sungai Utara.
2. Anggota Dewan Perwakilan Rakyat Daerah (DPRD) dipilih melalui pemilihan umum (pemilu) dan dilantik dalam masa jabatan lima tahun.
3. Pasal 1 Undang-Undang Nomor 43 Tahun 1999 memberikan pengertian PNS adalah mereka yang setelah memenuhi syarat-syarat yang ditentukan dalam peraturan dalam peraturan perundang-undangan yang berlaku, diangkat oleh pejabat yang berwenang dan disertai tugas dalam suatu jabatan Negeri atau disertai tugas Negara lainnya yang ditetapkan berdasarkan sesuatu peraturan perundang-undangan dan digaji menurut peraturan perundang-undangan yang berlaku.
4. Pasal 2 ayat (1) Undang-Undang Nomor 43 Tahun 1999 tidak menyebutkan apa yang dimaksud dengan pengertian masing-masing bagiannya, namun disini

TECHNICAL NOTES

1. *Based on the Law of the Republic of Indonesia Number 27 of 1959 concerning the Establishment of Emergency Law No. 3 of 1953 concerning the Extension of the Formation of Second Level Regions in Kalimantan (State Gazette of 1953 No. 9), As a Law, Amuntai Regency was renamed to Hulu Sungai Utara Regency.*
2. *Regional House of Representatives (DPRD) members are elected through a general election and appointed for a five-years membership.*
3. *Article 1 of Law Number 43 of 1999 provides the meaning of civil servants who after fulfilling the conditions specified in the regulations in applicable legislation, is appointed by authorized officials and are entrusted with duties in a State office or assigned with other State assignment that determined based on a statutory regulation and are paid according to the applicable laws and regulations.*
4. *Article 2 paragraph (1) of Law Number 43 Year 1999 does not mention what is meant by the understanding of each part, but here a conclusion that can*

dapat diambil suatu kesimpulan bahwa yang dimaksud dengan PNS adalah pegawai negeri bukan Tentara Nasional Indonesia, dan Kepolisian Negara Republik Indonesia.

5. Realisasi Penerimaan dan Pengeluaran Pemerintah Kabupaten adalah realisasi/perhitungan APBD Kabupaten pada tiap tahun anggaran.
6. Pendapatan Asli Daerah (PAD) adalah pendapatan yang diperoleh daerah yang dipungut berdasarkan peraturan daerah sesuai dengan peraturan perundang-undangan, guna keperluan daerah yang bersangkutan dalam membiayai kegiatannya.
7. Dana Perimbangan adalah dana yang bersumber dari pendapatan APBN yang dialokasikan kepada Daerah untuk mendanai kebutuhan daerah dalam rangka pelaksanaan desentralisasi.
8. Lain-lain Pendapatan yang Sah adalah pendapatan lainnya dari pemerintah pusat dan atau dari instansi pusat, serta dari daerah lainnya.

be drawn that civil servants are not Indonesian National Army, and National Police of Republic Indonesia.

5. *Actual revenue and expenditure of Regency Government is the realization/regency's budget calculations for every fiscal year.*
6. *Original Local Government Revenue is revenue that withheld based on local regulations in accordance with the legislation, for the purposes of financing their activities.*
7. *Balanced Budget is the fund that is coming from the state budget that is allocated to the regions in order to fund their needs in the context of decentralization.*
8. *Other Legal Revenue is other income that is coming from the central government and or from the central agencies, as well as from other local government.*

ULASAN**DESCRIPTION****Wilayah Administratif**

Sampai akhir tahun 2022, jumlah kecamatan di Kabupaten Hulu Sungai Utara sebanyak 10 kecamatan dan jumlah desa/kelurahan sebanyak 219 desa/kelurahan.

Administrative Area

Until the end of 2022, the number of subdistricts in Hulu Sungai Utara Regency is 10 subdistricts and the number of villages is 219 villages.

Dewan Perwakilan Rakyat Daerah

Dari 30 anggota dewan, lebih dari 76,67 persennya berjenis kelamin laki-laki. Sekitar 40 persen berasal dari partai Golongan Karya. Sisanya berasal dari Partai Kebangkitan Bangsa, Partai Persatuan Pembangunan, Partai Keadilan Sejahtera, Partai Gerinda, Partai Nasdem, Partai PDI-P, dan Partai Bulan Bintang.

Regional house of Representative

Of the 30 board members, more than 76.67 percent are male. Around 40 percent came from the Golongan Karya party. The rest came from the Kebangkitan Bangsa Party, the Persatuan Pembangunan Party, the Keadilan Sejahtera Party, the Gerinda Party, the Nasdem Party, the PDI-P Party and the Bulan Bintang Party.

Sumber Daya Manusia

Jumlah Pegawai Negeri Sipil (PNS) yang berada di bawah wewenang pemerintah daerah berjumlah 3.666 orang, dengan PNS laki-laki sebanyak 1.568 dan PNS perempuan sebanyak 2.098. Berdasarkan tingkat pendidikan, sebagian besar PNS merupakan pegawai lulusan sarjana. Sementara itu, berdasarkan tingkat kepangkatan, PNS paling banyak merupakan PNS golongan III.

Human Resources

The number of Civil Servants (PNS) under the authority of the regional government is 3,666 people, with 1,568 male civil servants and 2,098 female civil servants. Based on education attainment, most of the civil servants are graduate graduates. Meanwhile, based on hierarchy, most civil servants are range III civil servants.

Keuangan Pemerintah

Realisasi pendapatan pemerintah Kabupaten Hulu Sungai Utara tahun

Government Finance

Realization of the Government of North Hulu Sungai Utara Regency in

2022 sebesar 1,32 triliun rupiah, penerimaan terbesar dari transfer dana alokasi umum. Realisasi belanja pemerintah Kabupaten Hulu Sungai Utara sebesar 1,20 triliun rupiah, belanja terbesar pada belanja pegawai.

2022 amounted to 1.32 trillion rupiah, the largest revenue from general allocation fund transfers. Realization of government expenditure in the Hulu Sungai Utara Regency amounted to 1.20 trillion rupiah, the largest expenditure was on personnel expenditure.

Pemeriksaan

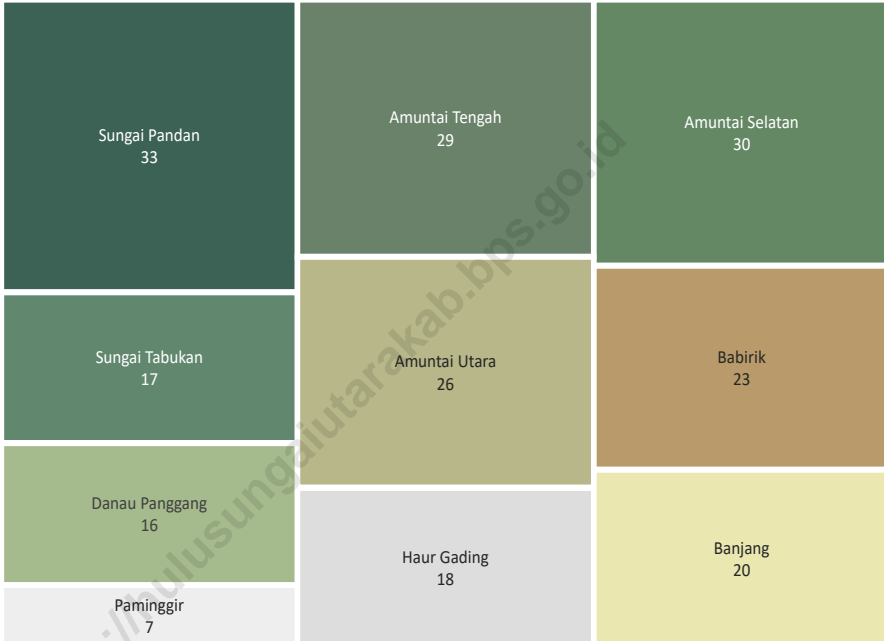
Sepanjang tahun 2022, jumlah pelanggaran yang ditemukan oleh Inspektorat Kabupaten Hulu Sungai Utara sebanyak 112 dan sebagian besar merupakan pelanggaran administrasi. Dari jumlah tersebut, kasus yang ditindaklanjuti baru sekitar 10,71 persen saja.

Inspection

Throughout 2022, the number of violations discovered by the Inspectorate of Hulu Sungai Utara Regency was 112 and most were administrative violations. From that figure, only about 10.71 percent case that had been followed up.

Gambar 2.1
Figures

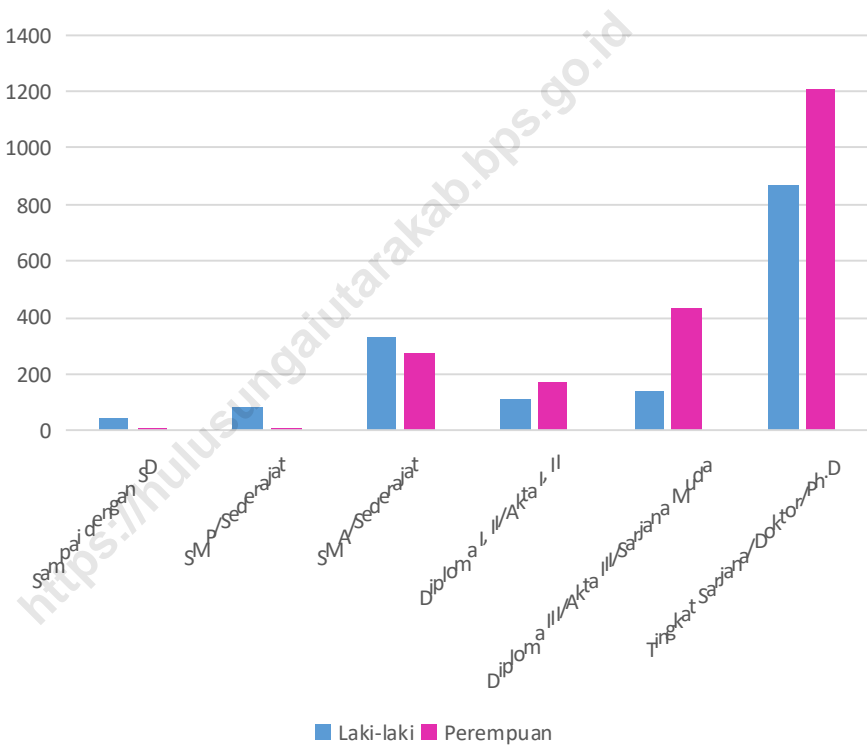
Jumlah Desa¹/Kelurahan di Kabupaten Hulu Sungai Utara, 2022
Number of Villages¹ in Hulu Sungai Utara Regency, 2022



Catatan/Note: ¹ Termasuk kelurahan dan Unit Permukiman Transmigrasi (UPT)/Include Transmigration Settlement Unit
Sumber/Source: Kegiatan Pemutakhiran Kerangka Geospasial ST2023, Kondisi 2022 Semester 1

Gambar 2.2
Figures

Jumlah Pegawai Negeri Sipil di Kabupaten Hulu Sungai Utara, 2022
Number of Civil Servants in Hulu Sungai Utara Regency, 2022



Sumber/Source : Badan Kepegawaian dan Pengembangan Sumber Daya Manusia Kabupaten Hulu Sungai Utara/
Agency for Personnel and Human Resources Development of Hulu Sungai Utara Regency

2.1 WILAYAH ADMINISTRATIF ADMINISTRATIVE AREA

Tabel 2.1.1 Jumlah Desa¹/Kelurahan Menurut Kecamatan di Kabupaten Hulu Sungai Utara, 2018–2022
Number of Villages¹/Kelurahan by Subdistrict in Hulu Sungai Utara regency, 2018–2022

Kecamatan Subdistrict	2018	2019	2020	2021	2022
(1)	(2)	(3)	(4)	(5)	(6)
Danau Panggang	16	16	16	16	16
Paminggir	7	7	7	7	7
Babirik	23	23	23	23	23
Sungai Pandan	33	33	33	33	33
Sungai Tabukan	17	17	17	17	17
Amuntai Selatan	30	30	30	30	30
Amuntai Tengah	29	29	29	29	29
Banjang	20	20	20	20	20
Amuntai Utara	26	26	26	26	26
Haur Gading	18	18	18	18	18
Hulu Sungai Utara	219	219	219	219	219

Catatan/Note: **2018-2022**

¹ Termasuk kelurahan dan Unit Permukiman Transmigrasi (UPT)/Include Transmigration Settlement Unit

Sumber/Source: **2018**

Peraturan Kepala Badan Pusat Statistik Nomor 3 Tahun 2019 Tanggal 6 Mei 2019 tentang Perubahan Atas Peraturan Kepala Badan Pusat Statistik Nomor 90 Tahun 2018 tentang Kode dan Nama Wilayah Kerja Statistik Tahun 2018/*Chief Statistician Regulation Number 3/2019, May 6 2019, as a revision of Chief Statistician Regulation Number 90 of 2018 on Code and Name of Regional Level of Data Collection.*

2019

Peraturan Badan Pusat Statistik Nomor 3 Tahun 2020

2020

Peraturan Badan Pusat Statistik Nomor 1 Tahun 2021 Tanggal 25 Mei 2021 tentang Kode dan Nama Wilayah Kerja Statistik Tahun 2020

2021

Peraturan Badan Pusat Statistik Nomor 5 Tahun 2021 Tanggal 30 Desember 2021 tentang Perubahan Atas Peraturan Badan Pusat Statistik Nomor 1 Tahun 2021 tentang Kode dan Nama Wilayah Kerja Statistik Tahun 2021

2022

Kegiatan Pemutakhiran Kerangka Geospasial ST2023, Kondisi 2022 Semester 1

2.2 DEWAN PERWAKILAN RAKYAT DAERAH REGIONAL HOUSE OF REPRESENTATIVE

Tabel 2.2.1 Jumlah Anggota Dewan Perwakilan Rakyat Daerah Menurut Partai Politik dan Jenis Kelamin di Kabupaten Hulu Sungai Utara, 2022
Number of Regional House of Representatives's Members by Political Parties and Sex in Hulu Sungai Utara Regency, 2022

Partai Politik <i>Political Parties</i>	Laki-laki <i>Male</i>	Perempuan <i>Female</i>	Jumlah <i>Total</i>
(1)	(2)	(3)	(4)
Golongan Karya	9	3	12
Partai Kebangkitan Bangsa	3	2	5
Partai Persatuan Pembangunan	4	-	4
Partai Keadilan Sejahtera	3	-	3
Partai Gerindra	1	1	2
Partai Nasdem	1	1	2
Partai PDI-P	1	-	1
Partai Bulan Bintang	1	-	1
Hulu Sungai Utara	23	7	30

Catatan/Note: Anggota DPRD Periode 2019-2024/ *Regional House of Representative's Members for the Period of 2019-2024*
 Sumber/Source: Sekretariat DPRD Kabupaten Hulu Sungai Utara/
Regional House of Representative's Secretariat of Hulu Sungai Utara Regency

2.3 SUMBER DAYA MANUSIA HUMAN RESOURCES

Tabel 2.3.1 Jumlah Pegawai Negeri Sipil Menurut Jabatan dan Jenis Kelamin di Kabupaten Hulu Sungai Utara, Desember 2021 dan Desember 2022
Number of Civil Servants by Occupation and Sex in Hulu Sungai Utara Regency, December 2021 and December 2022

Jabatan Occupation	2021		Jumlah Total
	Laki-laki Male	Perempuan Female	
(1)	(2)	(3)	(4)
Fungsional Tertentu/ Specific Functional	816	1 678	2 494
Fungsional Umum/Staf/ General Functional	627	356	983
Struktural/ Structural	247	153	400
<i>Eselon V/ 5th Echelon</i>	-	-	-
<i>Eselon IV/ 4th Echelon</i>	150	127	277
<i>Eselon III/ 3rd Echelon</i>	87	22	109
<i>Eselon II/ 2nd Echelon</i>	10	4	14
<i>Eselon I/ 1st Echelon</i>	-	-	-
Jumlah/Total	1 690	2 187	3 877

Lanjutan Tabel/*Continued Table 2.3.1*

Jabatan <i>Occupation</i>	2022		
	Laki-laki <i>Male</i>	Perempuan <i>Female</i>	Jumlah <i>Total</i>
(1)	(2)	(3)	(4)
Fungsional Tertentu/ Specific Functional	781	1 575	2 356
Fungsional Umum/Staf/ General Functional	617	411	1 028
Struktural/ Structural	170	112	282
<i>Eselon V/ 5th Echelon</i>	0	0	0
<i>Eselon IV/ 4th Echelon</i>	65	71	136
<i>Eselon III/ 3rd Echelon</i>	90	36	126
<i>Eselon II/ 2nd Echelon</i>	14	4	18
<i>Eselon I/ 1st Echelon</i>	0	0	0
Jumlah/Total	1 568	2 098	3 666

Catatan/Note: ...

Sumber/Source: Badan Kepegawaian dan Pengembangan Sumber Daya Manusia Kabupaten Hulu Sungai Utara/*Agency for Personnel and Human Resources Development of Hulu Sungai Utara Regency*

Tabel
Table 2.3.2

Jumlah Pegawai Negeri Sipil Menurut Tingkat Pendidikan dan Jenis Kelamin di Kabupaten Hulu Sungai Utara, Desember 2021 dan Desember 2022
Number of Civil Servants by Educational Level and Sex in Hulu Sungai Utara Regency, Desember 2021 and Desember 2022

Tingkat Pendidikan <i>Educational Level</i>	2021		
	Laki-laki <i>Male</i>	Perempuan <i>Female</i>	Jumlah <i>Total</i>
(1)	(2)	(3)	(4)
Sekolah Dasar (SD) <i>Primary School</i>	54	7	61
Sekolah Menengah Pertama (SMP) <i>Junior High School</i>	144	8	152
Sekolah Menengah Atas (SMA) <i>Senior High School</i>	311	316	627
Diploma I, II/Akta I, II <i>Diploma I, II/Akta I, II</i>	141	217	358
Diploma III/Akta III/Sarjana Muda <i>Diploma III/Akta III/Bachelor</i>	142	426	568
Tingkat Sarjana/Doktor/Ph.D <i>University Graduates</i>	898	1 213	2 111
Jumlah/Total	1 690	2 187	3 877

Lanjutan Tabel/*Continued Table 2.3.2*

Tingkat Pendidikan <i>Educational Level</i>	2022		
	Laki-laki <i>Male</i>	Perempuan <i>Female</i>	Jumlah <i>Total</i>
(1)	(2)	(3)	(4)
Sekolah Dasar (SD) <i>Primary School</i>	44	4	48
Sekolah Menengah Pertama (SMP) <i>Junior High School</i>	86	7	93
Sekolah Menengah Atas (SMA) <i>Senior High School</i>	326	273	599
Diploma I, II/Akta I, II <i>Diploma I, II/Akta I, II</i>	110	170	280
Diploma III/Akta III/Sarjana Muda <i>Diploma III/Akta III/Bachelor</i>	138	434	572
Tingkat Sarjana/Doktor/Ph.D <i>University Graduates</i>	864	1210	2074
Jumlah/Total	1 568	2 098	3 666

Catatan/Note: ...
 Sumber/Source: Badan Kepegawaian dan Pengembangan Sumber Daya Manusia Kabupaten Hulu Sungai Utara/*Agency for Personnel and Human Resources Development of Hulu Sungai Utara Regency*

Tabel
Table 2.3.3

**Jumlah Pegawai Negeri Sipil Menurut Tingkat
Kepangkatan dan Jenis Kelamin di Kabupaten Hulu
Sungai Utara, Desember 2021 dan Desember 2022**
**Number of Civil Servants by Hierarchy and Sex in Hulu
Sungai Utara Regency, Desember 2021 and Desember 2022**

Pangkat/Golongan/Ruang Hierarchy	2021		
	Laki-laki Male	Perempuan Female	Jumlah Total
(1)	(2)	(3)	(4)
Golongan I/Range I	57	7	64
1. I/A (Juru Muda/Junior Clerk)	–	–	–
2. I/B (Juru Muda Tingkat I/First Class Junior Clerk)	3	–	3
3. I/C (Juru/Clerk)	21	5	26
4. I/D (Juru Tingkat I/First Class Clerk)	33	2	35
Golongan II/Range II	380	236	616
5. II/A (Pengatur Muda/Junior Supervisor)	42	3	45
6. II/B (Pengatur Muda Tingkat I/First Class Junior Supervisor)	114	30	144
7. II/C (Pengatur/Supervisor)	77	76	153
8. II/D (Pengatur Tingkat I/First Class Supervisor)	147	127	274
Golongan III/Range III	862	1 425	2 287
9. III/A (Penata Muda/Junior Superintendent)	148	187	335
10. III/B (Penata Muda Tingkat I/First Class Junior Superintendent)	231	428	659
11. III/C (Penata/Superintendent)	223	492	715
12. III/D (Penata Tingkat I/First Class Superintendent)	260	318	578
Golongan IV/Range IV	391	519	910
13. IV/A (Pembina/Administrator)	323	475	798
14. IV/B (Pembina Tingkat I/First Class Administrator)	60	41	101
15. IV/C (Pembina Utama Muda/Junior Administrator)	8	3	11
16. IV/D (Pembina Utama Madya/Middle Administrator)	–	–	–
17. IV/E (Pembina Utama/Senior Administrator)	–	–	–
Jumlah/Total	1 690	2 187	3 877

Lanjutan Tabel/*Continued Table 2.3.3*

Pangkat/Golongan/Ruang Hierarchy	2022		
	Laki-laki Male	Perempuan Female	Jumlah Total
(1)	(2)	(3)	(4)
Golongan I/Range I	50	6	56
1. I/A (Juru Muda/ <i>Junior Clerk</i>)	-	-	-
2. I/B (Juru Muda Tingkat I/ <i>First Class Junior Clerk</i>)	2	-	2
3. I/C (Juru/ <i>Clerk</i>)	8	2	10
4. I/D (Juru Tingkat I/ <i>First Class Clerk</i>)	40	4	44
Golongan II/Range II	340	248	588
5. II/A (Pengatur Muda/ <i>Junior Supervisor</i>)	18	-	18
6. II/B (Pengatur Muda Tingkat I/ <i>First Class Junior Supervisor</i>)	126	21	147
7. II/C (Pengatur/ <i>Supervisor</i>)	69	75	144
8. II/D (Pengatur Tingkat I/ <i>First Class Supervisor</i>)	127	152	279
Golongan III/Range III	817	1349	2166
9. III/A (Penata Muda/ <i>Junior Superintendent</i>)	159	135	294
10. III/B (Penata Muda Tingkat I/ <i>First Class Junior Superintendent</i>)	203	352	555
11. III/C (Penata/ <i>Superintendent</i>)	214	491	705
12. III/D (Penata Tingkat I/ <i>First Class Superintendent</i>)	241	371	612
Golongan IV/Range IV	361	495	856
13. IV/A (Pembina/ <i>Administrator</i>)	300	451	751
14. IV/B (Pembina Tingkat I/ <i>First Class Administrator</i>)	47	39	86
15. IV/C (Pembina Utama Muda/ <i>Junior Administrator</i>)	14	5	19
16. IV/D (Pembina Utama Madya/ <i>Middle Administrator</i>)	-	-	-
17. IV/E (Pembina Utama/ <i>Senior Administrator</i>)	-	-	-
Jumlah/Total	1 568	2 098	3 666

Catatan/Note: ...

Sumber/Source: Badan Kepegawaian dan Pengembangan Sumber Daya Manusia Kabupaten Hulu Sungai Utara/*Agency for Personnel and Human Resources Development of Hulu Sungai Utara Regency*

2.4 KEUANGAN PEMERINTAH GOVERNMENT FINANCE

Tabel 2.4.1 Realisasi Pendapatan Pemerintah Kabupaten Hulu Sungai Utara Menurut Jenis Pendapatan (ribu rupiah), 2019–2022
Table 2.4.1 Actual Hulu Sungai Utara Regency Government Revenues by Kind of Revenues (thousand rupiahs), 2019–2022

Jenis Pendapatan/Kind of Revenues	2019	2020
(1)	(2)	(3)
1. Pendapatan Asli Daerah (PAD)/Regional Revenue	141 119 534,47	126 983 048,24
1.1 Pajak Daerah/Regional Tax	12 295 463,27	10 809 171,24
1.2 Retribusi Daerah/Regional Retribution	9 851 435,68	8 312 560,75
1.3 Hasil Perusahaan Milik Daerah dan Pengelolaan Kekayaan Daerah yang Dipisahkan Regional-Owned Company Revenue and Separated Management of Regional Wealth	4 998 330,40	7 391 345,34
1.4 Lain-lain PAD yang Sah/Other Regional Revenue	113 974 305,12	100 469 970,91
2. Dana Perimbangan/Balance Funds	832 348 840,40	803 011 058,90
2.1 Bagi Hasil Pajak/Tax Sharing Revenue	9 563 738,93	13 009 141,05
2.2 Bagi Hasil Bukan Pajak/Sumber Daya Alam Non-Tax Sharing Revenue/Natural Resources	122 174 809,35	166 984 985,80
2.3 Dana Alokasi Umum/General Allocation Fund	507 610 007,00	454 719 805,00
2.4 Dana Alokasi Khusus/Special Allocation Fund	193 000 285,12	168 297 127,05
3. Lain-lain Pendapatan yang Sah/Other Revenue	295 043 281,24	279 509 906,87
3.1 Pendapatan Hibah/Grant	9 339 419,00	-
3.2 Dana Darurat/Emergency Fund	-	-
3.3 Dana Bagi Hasil Pajak dari Provinsi dan Pemerintah Daerah Lainnya/Tax Sharing Revenue from Provincial and Other Regional Governments	77 248 985,24	62 643 347,87
3.4 Dana Penyesuaian dan Otonomi Daerah Regional Adjustment and Autonomy Fund	174 701 975,00	172 389 277,00
3.5 Bantuan Keuangan dari Provinsi atau Pemerintah Daerah Lainnya/Financial Assistance from Provincial or Other Regional Governments	-	-
3.6 Lainnya/Others	33 752 902,00	44 477 282,00
Jumlah/Total	1 268 511 656,11	1 209 504 014,01

Lanjutan Tabel/*Continued Table 2.4.1*

Jenis Pendapatan/ <i>Kind of Revenues</i>	2021	2022
(1)	(4)	(5)
1. Pendapatan Asli Daerah (PAD)/<i>Regional Revenue</i>	123 419 093,87	114 331 313,90
1.1 Pajak Daerah/ <i>Regional Tax</i>	11 117 739,82	12 567 316,92
1.2 Retribusi Daerah/ <i>Regional Retribution</i>	7 219 170,73	6 253 297,32
1.3 Hasil Perusahaan Milik Daerah dan Pengelolaan Kekayaan Daerah yang Dipisahkan <i>Regional-Owned Company Revenue and Separated Management of Regional Wealth</i>	9 166 983,36	10 096 647,02
1.4 Lain-lain PAD yang Sah/ <i>Other Regional Revenue</i>	95 915 199,96	85 414 052,64
2. Dana Perimbangan/<i>Balance Funds</i>	713 131 856,23	952 842 404,36
2.1 Bagi Hasil Pajak/ <i>Tax Sharing Revenue</i>	11 940 513,82	12 125 714,40
2.2 Bagi Hasil Bukan Pajak/Sumber Daya Alam <i>Non-Tax Sharing Revenue/Natural Resources</i>	86 577 786,60	374 090 694,04
2.3 Dana Alokasi Umum/ <i>General Allocation Fund</i>	447 697 809,00	446 382 976,91
2.4 Dana Alokasi Khusus/ <i>Special Allocation Fund</i>	166 915 746,81	120 243 019,02
3. Lain-lain Pendapatan yang Sah/<i>Other Revenue</i>	243 719 618,76	258 570 062,67
3.1 Pendapatan Hibah/ <i>Grant</i>	654 966,00	64 500,00
3.2 Dana Darurat/ <i>Emergency Fund</i>	-	-
3.3 Dana Bagi Hasil Pajak dari Provinsi dan Pemerintah Daerah Lainnya/ <i>Tax Sharing Revenue from Provincial and Other Regional Governments</i>	61 202 743,16	101 343 521,67
3.4 Dana Penyesuaian dan Otonomi Daerah <i>Regional Adjustment and Autonomy Fund</i>	172 222 983,60	152 293 921,00
3.5 Bantuan Keuangan dari Provinsi atau Pemerintah Daerah Lainnya/ <i>Financial Assistance from Provincial or Other Regional Governments</i>	-	-
3.6 Lainnya/ <i>Others</i>	9 638 926,00	4 868 120,00
Jumlah/<i>Total</i>	1 080 270 568,86	1 325 743 780,93

Catatan/*Note:*

-

Sumber/*Source:* Badan Pengelola Keuangan dan Aset Daerah Kabupaten Hulu Sungai Utara, Laporan Realisasi Anggaran/*Agency for Regional Financial and Asset Management of Hulu Sungai Utara Regency, Actual Budget Report*

Tabel
Table 2.4.2**Realisasi Belanja Pemerintah Kabupaten Hulu Sungai Utara Menurut Jenis Belanja (ribu rupiah), 2019–2022**
Actual Hulu Sungai Utara Regency Government Expenditures by Kind of Expenditures (thousand rupiahs), 2019–2022

Jenis Pendapatan <i>Kind of Revenues</i>	2019	2020
(1)	(2)	(3)
1. Belanja Tidak Langsung/<i>Indirect Expenditures</i>	668 235 209,91	676 423 863,78
1.1 Belanja Pegawai/ <i>Personnel Expenditures</i>	410 586 196,54	395 565 751,17
1.2 Belanja Bunga/ <i>Interest Expenditures</i>	-	-
1.3 Belanja Subsidi/ <i>Subsidies Expenditures</i>	-	-
1.4 Belanja Hibah/ <i>Grant Expenditures</i>	11 028 750,94	9 745 300,00
1.5 Belanja Bantuan Sosial/ <i>Social Aid Expenditures</i>	5 927 890,00	4 930 050,00
1.6 Belanja Bagi Hasil/ <i>Sharing Fund Expenditure</i>	1 944 169,69	2 121 000,00
1.7 Belanja Bantuan Keuangan <i>Financial Aids Expenditures</i>	238 742 597,74	244 324 194,53
1.8 Belanja Tidak Terduga/ <i>Unpredicted Expenditures</i>	5 605,00	19 737 568,08
2. Belanja Langsung/<i>Direct Expenditures</i>	570 514 820,29	544 081 107,29
2.1 Belanja Pegawai/ <i>Personnel Expenditures</i>	31 454 769,70	24 647 956,50
2.2 Belanja Barang dan Jasa <i>Goods and Services Expenditures</i>	310 101 802,53	263 661 746,91
2.3 Belanja Modal/ <i>Capital Expenditure</i>	228 958 248,07	255 771 403,88
Jumlah/<i>Total</i>	1 238 750 030,20	1 220 504 971,06

Lanjutan Tabel/Continued Table 2.4.2

Jenis Pendapatan Kind of Revenues	2021	2022
(1)	(4)	(5)
1. Belanja Tidak Langsung/Indirect Expenditures	709 686 305,29	660 769 077,23
1.1 Belanja Pegawai/Personnel Expenditures	429 446 225,58	405 606 493,90
1.2 Belanja Bunga/Interest Expenditures	1 889 997,90	3 217 979,69
1.3 Belanja Subsidi/Subsidies Expenditures	-	-
1.4 Belanja Hibah/Grant Expenditures	18 064 549,50	11 060 485,90
1.5 Belanja Bantuan Sosial/Social Aid Expenditures	8 407 000,00	16 139 350,00
1.6 Belanja Bagi Hasil/Sharing Fund Expenditure	2 136 000,00	2 060 000,00
1.7 Belanja Bantuan Keuangan Financial Aids Expenditures	246 596 248,50	221 645 284,00
1.8 Belanja Tidak Terduga/Unpredicted Expenditures	3 146 283,82	1 039 483,75
2. Belanja Langsung/Direct Expenditures	490 025 440,49	541 659 171,96
2.1 Belanja Pegawai/Personnel Expenditures	-	-
2.2 Belanja Barang dan Jasa Goods and Services Expenditures	294 869 902,82	301 884 448,78
2.3 Belanja Modal/Capital Expenditure	195 155 537,67	239 774 723,18
Jumlah/Total	1 199 711 745,79	1 202 428 249,20

Catatan/Note: **2021-2022**
Belanja Langsung dan Tidak Langsung Pegawai tidak dipisahkan/Direct and Indirect Personnel Expenditures are not separated

Sumber/Source: Badan Pengelola Keuangan dan Aset Daerah Kabupaten Hulu Sungai Utara, Laporan Realisasi Anggaran/ Agency for Regional Financial and Asset Management of Hulu Sungai Utara Regency, Actual Budget Report

2.5 PEMERIKSAAN INSPECTION

Tabel 2.5.1 Jumlah Pelanggaran yang Ditemukan dan Ditindaklanjuti Menurut Jenis Temuan di Kabupaten Hulu Sungai Utara, 2022
Number of Violations Found and Followed Up by Type of Violations in Hulu Sungai Utara Regency, 2022

Jenis Pelanggaran/ <i>Type of Violations</i>	Jumlah Pelanggaran/ Temuan/ <i>Number of Violations</i>	Jumlah yang Ditindaklanjuti/ Number of Followed Up Violations	Jumlah yang Belum Selesai Ditindaklanjuti/ Number of Violations That Had Not Been Followed Up
(1)	(2)	(3)	(4)
Administrasi/ <i>Administration</i>	141	91	50
Kekurangan Penerimaan Negara/ Daerah (Pajak)/ <i>National/Regional Revenue (Tax) Loss</i>	13	9	4
Temuan Kerugian Daerah/ Temuan Ganti Rugi (TGR)/ <i>Regional Loss Findings/ Compensation Findings</i>	14	9	5
Hulu Sungai Utara	168	109	59

Catatan/*Note*: -

Sumber/*Source*: Inspektorat Kabupaten Hulu Sungai Utara/*Inspectorate of Hulu Sungai Utara Regency*

03

PENDUDUK DAN KETENAGAKERJAAN *POPULATION AND EMPLOYMENT*

Penduduk (ribu)
Population (thousand)

231,29

Rasio Jenis Kelamin
Sex Ratio

99,57

Kepadatan Penduduk ($/\text{km}^2$)
Population Density ($/\text{km}^2$)

254,87

PENJELASAN TEKNIS

TECHNICAL NOTES

1. Sumber utama data kependudukan adalah sensus penduduk yang dilaksanakan setiap sepuluh tahun sekali. Sensus penduduk telah dilaksanakan sebanyak enam kali sejak Indonesia merdeka, yaitu tahun 1961, 1971, 1980, 1990, 2000, dan 2010.
2. Di dalam sensus penduduk, pencacahan dilakukan terhadap seluruh penduduk yang berdomisili di wilayah teritorial Indonesia termasuk warga negara asing kecuali anggota korps diplomatik negara sahabat beserta keluarganya.
3. Metode pengumpulan data dalam sensus dilakukan dengan wawancara antara petugas sensus dengan responden dan juga melalui e-census. Pencatatan penduduk menggunakan konsep usual residence, yaitu konsep di mana penduduk biasa bertempat tinggal. Bagi penduduk yang bertempat tinggal tetap dicacah di mana mereka biasa tinggal, sedangkan untuk penduduk yang tidak bertempat tinggal tetap dicacah di tempat di mana mereka ditemukan petugas sensus pada malam 'Hari Sensus'. Termasuk penduduk yang tidak bertempat tinggal tetap adalah tuna wisma, awak kapal berbendera Indonesia, penghuni perahu/rumah apung, masyarakat terpencil/terasing,

1. *The main source of demographic data is population census, which is conducted every ten years. Population Census has been conducted six times since Indonesia's independence: 1961, 1971, 1980, 1990, 2000, and 2010.*
2. *The population census enumerates all residents who domicile in the entire territory of Indonesia including foreign citizens except the diplomatic corps members and their families.*
3. *The method of data collection in a population census involves interviewing respondents and conducting e-census. Enumeration of the population uses the concept of "usual residence", which is the concept of "places where people usually live". De jure was applied to the permanent residents, while de facto was applied to non-permanent residents. The permanent residents were enumerated in place where they normally live, the non-permanent residents were enumerated where they were found by the enumerators, on the night of 'Census Date'. The non permanent residents include homeless people, ship crew, boat people, remote area community, and internally*

dan pengungsi. Bagi mereka yang mempunyai tempat tinggal tetap dan sedang bepergian ke luar wilayah lebih dari enam bulan, tidak dicacah di tempat tinggalnya, tetapi dicacah di tempat tujuannya.

4. Untuk tahun yang tidak dilaksanakan sensus penduduk, data kependudukan diperoleh dari hasil proyeksi penduduk. Proyeksi penduduk merupakan suatu perhitungan ilmiah yang didasarkan pada asumsi dari komponen-komponen perubahan penduduk, yaitu kelahiran, kematian, dan migrasi. Proyeksi penduduk Indonesia 2010–2020 menggunakan data dasar penduduk hasil SP2010.
5. Penduduk Indonesia adalah semua orang yang berdomisili di wilayah teritorial Indonesia selama 6 bulan atau lebih dan atau mereka yang berdomisili kurang dari 6 bulan tetapi bertujuan menetap.
6. Laju pertumbuhan penduduk adalah angka yang menunjukkan persentase penambahan penduduk dalam jangka waktu tertentu.
7. Kepadatan penduduk adalah rasio banyaknya penduduk per kilometer persegi.
8. Rasio jenis kelamin adalah perbandingan antara penduduk laki-laki dan penduduk perempuan pada suatu wilayah dan waktu tertentu. Biasanya *displaced persons. Those who had permanent residence and had been travelling away from their home for six months or more were not enumerated in their permanent place, but in the place where they were during the census.*
4. *For the periods where the population census is not conducted, population projection is done to estimate population during those years. The population projection is an estimate based on the demographic components, such as birth, death, and migration. Indonesia's 2010–2020 population projection used the 2010 Population Census as the base population.*
5. *The population of Indonesia are all residents of the entire territory of Indonesia who have stayed for six months or longer, and those who intended to stay more than six months even though their length of stay is less than six months.*
6. *The growth rate of population is the number that show percentage of population growth within a specified period.*
7. *Population density is ratio of population per square kilometer.*
8. *Sex ratio is the ratio of males population to females population in a given area and time, usually expressed as the number of males for every 100 females.*

- dinyatakan dengan banyaknya penduduk laki-laki untuk 100 penduduk perempuan.
9. Distribusi penduduk adalah pola persebaran penduduk di suatu wilayah, baik berdasarkan batas-batas geografis maupun berdasarkan batas-batas administrasi pemerintahan.
 10. Komposisi penduduk adalah pola persebaran penduduk menurut karakteristiknya, contoh: penduduk menurut kelompok umur, penduduk menurut jenis kelamin.
 11. Rumah tangga adalah seseorang atau sekelompok orang yang mendiami sebagian atau seluruh bangunan fisik/sensus dan biasanya tinggal bersama serta pengelolaan makan dari satu dapur. Yang dimaksud makan dari satu dapur adalah jika pengurusan kebutuhan sehari-harinya dikelola bersama-sama menjadi satu.
 12. Anggota rumah tangga adalah semua orang yang biasanya bertempat tinggal di suatu rumah tangga, baik yang berada di rumah pada waktu pencacahan maupun yang sementara tidak ada.
 13. Rata-rata anggota rumah tangga adalah angka yang menunjukkan rata-rata jumlah anggota rumah tangga per rumah tangga.
 14. Istilah migrasi seumur hidup disebut bila kabupaten tempat tinggal seseorang pada saat
9. *Population distribution is the pattern of population distribution in an area, either by geographic boundaries or by government administrative boundaries.*
 10. *Population composition is the pattern of population distribution by its characteristics, example: population by age group, population by sex*
 11. *Household is an individual or group of people living in a physical/census building unit or part of it and usually commit on a common provision for food and other essentials of living. Common provision for food means one organising daily needs for all of household members.*
 12. *Household member are those who usually lives in a household regardless of their location at the time of enumeration.*
 13. *Average household size is the average number of household members per household.*
 14. *Lifetime migration terminology if someone's Regency of residence at the time of enumeration was*

pencacahan berbeda dengan kabupaten tempat lahirnya.

15. Istilah migrasi risen disebut bila Kabupaten tempat tinggal seseorang pada saat pencacahan berbeda dengan Kabupaten tempat tinggalnya 5 tahun yang lalu.

different from his/her Regency of birthplace.

15. *Recent migration terminology if someone's Regency of residence at the time of enumeration was different from his/her Regency of residence 5 years ago.*

<https://hulusungaiutarakab.bps.go.id>

ULASAN**DESCRIPTION****Kependudukan**

Penduduk Kabupaten Hulu Sungai Utara tahun 2022 berdasarkan hasil Proyeksi Penduduk Interim tahun 2020-2023 sebanyak 231,3 ribu jiwa. Dari jumlah tersebut, sebanyak 49,89 persen merupakan penduduk laki-laki dan 50,11 persen merupakan penduduk perempuan, dengan rasio jenis kelamin sebesar 99,6.

Kepadatan penduduk di Kabupaten Hulu Sungai Utara tahun 2022 mencapai 255 jiwa/km². Penduduk dengan kepadatan tertinggi terletak di kecamatan Sungai Tabukan sebesar 704 jiwa/km², dan terendah di Kecamatan Paminggir, sebesar 40 jiwa/km².

Ketenagakerjaan

Berdasarkan hasil Survei Angkatan Kerja Nasional pada Agustus 2022, sekitar 95,36 persen penduduk angkatan kerja telah bekerja. Sisanya, sekitar 5.688 orang yang masih menganggur. Jumlah Pencari Kerja Terdaftar di Kabupaten Hulu Sungai Utara pada Dinas Penanaman Modal dan Pelayanan Terpadu Satu Pintu Kabupaten Hulu Sungai Utara pada tahun 2022 sebesar 588 pekerja. Lebih dari 75 persen yang mencari kerja adalah laki-laki. Dilihat dari tingkat pendidikan, paling banyak pencari kerja tamatan SMA/Sederajat.

Population

Population of Hulu Sungai Utara Regency in 2022 based on the result of the Interim Projection 2020-2023 Population was 231.3 thousand people. Of these, 49.89 percent were male and 50.11 percent were female, with a sex ratio 99,6.

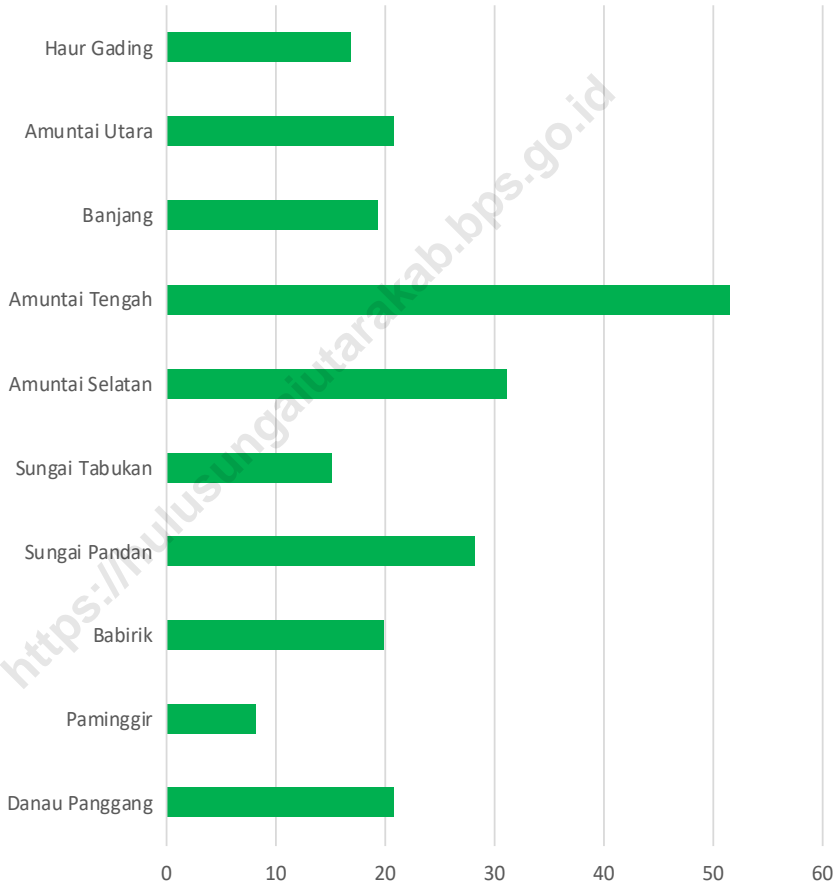
The population density in Hulu Sungai Utara Regency in 2022 reaches 255 people / sq.km. The population with the highest density is located in the sub-district Sungai Tabukan amounting to 704 people / sq.km, and the lowest is in the District Paminggir, amounting to 40 people / sq.km.

Employment

Based on the results of the National Labor Force Survey in August 2022 around 95.36 percent of the workforce population are already working. The rest, about 5,688 people, are still unemployed. The number of Registered Job Seekers in Hulu Sungai Utara Regency at the Investment Service, One Stop Integrated Service and Workers in Hulu Sungai Utara Regency in 2022 is 588 workers. More than 75 percent of those looking for work are men. Judging from the level of education, most job seekers graduated from high school / equivalent.

Gambar 3.1
Figures

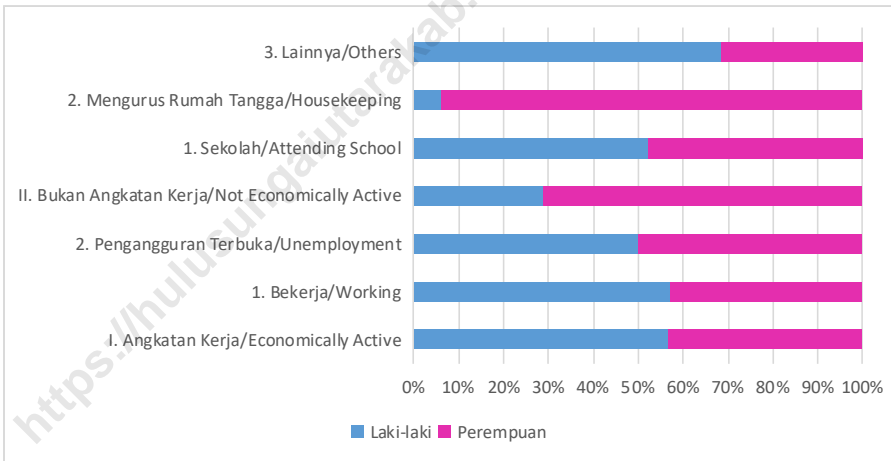
Distribusi Persentase Penduduk di Kabupaten Hulu Sungai Utara (%), 2022
Percentage Distribution of Population in Hulu Sungai Utara Regency (%), 2022



Sumber/Source : Proyeksi Penduduk Interim tahun 2020-2023 (pertengahan tahun, Juni)/Interim Population Projection year 2020-2023 (mid-year, June)

Gambar 3.2
Figures

Jumlah Penduduk Berumur 15 Tahun Keatas Menurut Jenis Kegiatan Selama Seminggu yang Lalu dan Jenis Kelamin di Kabupaten Hulu Sungai Utara, 2022
Populaton Aged 15 Years and Over by Type of Activity During The Previous Week and Sex in Hulu Sungai Utara Regency, 2022



Sumber/Source : BPS, Survei Angkatan Kerja Nasional (Sakernas) Agustus/BPS-Statistics Indonesia, August National Labor Force Survey

**3.1 PENDUDUK
POPULATION**

Tabel 3.1.1 Penduduk, Laju Pertumbuhan Penduduk, Distribusi Persentase Penduduk, Kepadatan Penduduk, Rasio Jenis Kelamin Penduduk Menurut Kecamatan di Kabupaten Hulu Sungai Utara, 2022
Population, Population Growth Rate, Percentage Distribution of Population, Population Density, and Population Sex Ratio by Subdistrict in Hulu Sungai Utara Regency, 2022

Kecamatan Subdistrict	Penduduk (ribu) Population (thousand)	Laju Pertumbuhan Penduduk per Tahun 2020–2022 (%) Annual Population Growth Rate 2020–2022 (%)
(1)	(2)	(3)
Danau Panggang	20,8	0,01
Paminggir	8,2	0,01
Babirik	19,8	0,01
Sungai Pandan	28,1	0,01
Sungai Tabukan	15,1	0,01
Amuntai Selatan	31,1	0,02
Amuntai Tengah	51,4	0,01
Banjang	19,3	0,02
Amuntai Utara	20,7	0,01
Haur Gading	16,9	0,02
Hulu Sungai Utara	231,3	0,01

Lanjutan Tabel/Continued Table 3.1.1

Kecamatan Subdistrict	Persentase Penduduk Percentage of Total Population	Kepadatan Penduduk per km ² Population Density per sq.km
(1)	(4)	(5)
Danau Panggang	8,99	152
Paminggir	3,53	40
Babirik	8,56	262
Sungai Pandan	12,15	469
Sungai Tabukan	6,53	704
Amuntai Selatan	13,43	170
Amuntai Tengah	22,20	666
Banjang	8,35	471
Amuntai Utara	8,95	459
Haur Gading	7,31	434
Hulu Sungai Utara	100,00	255

Lanjutan Tabel/*Continued Table* 3.1.1

Kecamatan <i>Subdistrict</i>	Rasio Jenis Kelamin Penduduk <i>Population Sex Ratio</i>
(1)	(6)
Danau Panggang	101,8
Paminggir	101,3
Babirik	101,0
Sungai Pandan	98,2
Sungai Tabukan	100,2
Amuntai Selatan	101,2
Amuntai Tengah	98,6
Banjang	101,8
Amuntai Utara	97,0
Haur Gading	96,8
Hulu Sungai Utara	99,6

Catatan/*Note*: ¹Luas Kabupaten berdasarkan Keputusan Menteri Dalam Negeri Nomor 100.1.1-6117 Tahun 2022 tanggal 9 November 2022/*Regency area based on The Decree of Home Affairs Minister Number 100.1.1-6117 Year 2022, 9 November 2022*

²Luas kecamatan berdasarkan informasi dari Pemerintah Daerah Kab. Hulu Sungai Utara/*Subdistrict area based on information from the Regional Government of Hulu Sungai Utara Regency*

Sumber/*Source*: Proyeksi Penduduk Interim tahun 2020-2023 (pertengahan tahun, Juni)/*Interim Population Projection year 2020-2023 (mid-year, June)*

Tabel
Table 3.1.2**Jumlah Penduduk Menurut Kelompok Umur dan Jenis Kelamin di Kabupaten Hulu Sungai Utara, 2022**
Population by Age Groups and Sex in Hulu Sungai Utara Regency, 2022

Kelompok Umur Age Groups	Jenis Kelamin/Sex		
	Laki-Laki Male	Perempuan Female	Jumlah Total
(1)	(2)	(3)	(4)
0–4	10 363	9 800	20 163
5–9	10 729	10 283	21 012
10–14	10 159	9 693	19 852
15–19	10 027	9 406	19 433
20–24	9 932	8 932	18 864
25–29	9 893	8 936	18 829
30–34	9 455	9 059	18 514
35–39	8 395	8 317	16 712
40–44	7 870	7 997	15 867
45–49	7 352	7 788	15 140
50–54	6 384	6 854	13 238
55–59	5 390	5 978	11 368
60–64	4 099	4 889	8 988
65–69	2 951	3 680	6 631
70–74	1 455	2 347	3 802
75+	942	1 935	2 877
Hulu Sungai Utara	115 396	115 894	231 290

Catatan/Note: -

Sumber/Source: Proyeksi Penduduk Interim tahun 2020–2023 (pertengahan tahun, Juni)/Interim Population Projection year 2020–2023 (mid-year, June)

Tabel 3.1.3 Jumlah Penduduk Menurut Kecamatan dan Jenis Kelamin di Kabupaten Hulu Sungai Utara, 2022
Population by Subdistrict and Sex in Hulu Sungai Utara Regency, 2022

Kecamatan Subdistrict	Laki-laki/Male	Perempuan/Female	Jumlah/Total
(1)	(2)	(3)	(4)
Danau Panggang	10 484	10 301	20 785
Paminggir	4 107	4 054	8 161
Babirik	9 950	9 855	19 805
Sungai Pandan	13 926	14 180	28 106
Sungai Tabukan	7 555	7 544	15 099
Amuntai Selatan	15 623	15 432	31 055
Amuntai Tengah	25 499	25 855	51 354
Banjang	9 737	9 566	19 303
Amuntai Utara	10 194	10 512	20 706
Haur Gading	8 321	8 595	16 916
Hulu Sungai Utara	115 396	115 894	231 290

Catatan/Note:

Sumber/Source: Proyeksi Penduduk Interim tahun 2020-2023 (pertengahan tahun, Juni)/Interim Population Projection year 2020-2023 (mid-year, June)

Tabel 3.1.4 Jumlah Kepemilikan Akta di Kabupaten Hulu Sungai Utara pada Semester I, 2022
Table *Certificate Owned by Subdistrict in Hulu Sungai Utara Regency in the 1st Semester, 2022*

Kecamatan Subdistrict	Kelahiran/Birth	Kematian/Death
(1)	(2)	(3)
Danau Panggang	5 854	141
Paminggir	2 147	17
Babirik	5 565	168
Sungai Pandan	8 002	373
Sungai Tabukan	4 360	136
Amuntai Selatan	8 781	177
Amuntai Tengah	13 898	377
Banjang	5 110	152
Amuntai Utara	5 638	172
Haur Gading	4 505	150
Hulu Sungai Utara	63 860	1 863

Catatan/Note:

Sumber/Source: Dinas Kependudukan dan Pencatatan Sipil Kabupaten Hulu Sungai Utara/Regional Office of Population and Civil Registration of Hulu Sungai Utara Regency

**Tabel
Table 3.1.5**

Jumlah KTP-el, KIA, dan KK Cetak Baru yang Diterbitkan Menurut Kecamatan di Kabupaten Hulu Sungai Utara pada Semester I, 2022
Total of Electronic Identity Cards (e-KTP), Identity Cards of Children (KIA), and the Family Card (KK) Newly Printed that Published by Subdistrict in Hulu Sungai Utara Regency in the 1st Semester, 2022

Kecamatan Subdistrict	KTP-el	KIA ²	KK
(1)	(2)	(3)	(4)
Danau Panggang	14 784	1 814	6 860
Paminggir	5 754	397	2 662
Babirik	13 968	1 535	6 631
Sungai Pandan	20 393	2 621	9 662
Sungai Tabukan	10 831	2 160	5 017
Amuntai Selatan	21 825	3 461	10 061
Amuntai Tengah	36 426	5 144	16 818
Banjang	13 387	1 732	6 163
Amuntai Utara	15 358	1 327	7 088
Haur Gading	11 971	2 061	5 523
Hulu Sungai Utara	164 697	22 252	76 485

Catatan/Note: ¹ Mulai pertama kali tercatat di Kabupaten sampai tahun 2022/ Starting from the first time recorded in the Regency until 2022

² KTP-el mulai diterbitkan pada tahun 2016/ e-KTP began to be published in 2016

³ KIA di Kabupaten Hulu Sungai Utara baru diterbitkan mulai tahun 2019/ KIA in Hulu Sungai Utara Regency has only been published starting in 2019

Sumber/Source: Dinas Kependudukan dan Pencatatan Sipil Kabupaten Hulu Sungai Utara/Regional Office of Population and Civil Registration of Hulu Sungai Utara Regency

3.2 KETENAGAKERJAAN EMPLOYMENT

Tabel 3.2.1 Jumlah Penduduk Berumur 15 Tahun Keatas Menurut Jenis Kegiatan Selama Seminggu yang Lalu dan Jenis Kelamin di Kabupaten Hulu Sungai Utara, 2022
Population Aged 15 Years and Over by Type of Activity During The Previous Week and Sex in Hulu Sungai Utara Regency, 2022

Kegiatan Utama <i>Main Activity</i>	Jenis Kelamin/Sex		
	Laki-Laki <i>Male</i>	Perempuan <i>Female</i>	Laki-Laki+ Perempuan <i>Male+Female</i>
(1)	(2)	(3)	(4)
I. Angkatan Kerja/<i>Economically Active</i>	69 508	53 192	122 700
1. Bekerja/ <i>Working</i>	66 661	50 351	117 012
2. Pengangguran Terbuka/ <i>Unemployment</i>	2 847	2 841	5 688
II. Bukan Angkatan Kerja/<i>Not Economically Active</i>	15 594	38 641	54 235
1. Sekolah/ <i>Attending School</i>	8 058	7 359	15 417
2. Mengurus Rumah Tangga/ <i>Housekeeping</i>	1 893	28 693	30 586
3. Lainnya/ <i>Others</i>	5 643	2 589	8 232
Jumlah/<i>Total</i>	85 102	91 833	176 935

Catatan/*Note*:

Sumber/*Source*: BPS, Survei Angkatan Kerja Nasional (Sakernas) Agustus/BPS-Statistics Indonesia, August National Labor Force Survey

Tabel
Table 3.2.2

Penduduk Berumur 15 Tahun ke Atas Menurut Pendidikan Tertinggi yang Ditamatkan dan Jenis Kegiatan Selama Seminggu yang Lalu di Kabupaten Hulu Sungai Utara, 2022

Population 15 Years of Age and Over by Educational Attainment and Type of Activity During the Previous Week in Hulu Sungai Utara Regency, 2022

Pendidikan Tertinggi yang Ditamatkan ¹ <i>Educational Attainment¹</i>	Angkatan Kerja/ <i>Economically Active</i>			Persentase Bekerja terhadap Angkatan Kerja <i>Percentage of Working to Economically Active</i>
	Bekerja <i>Working</i>	Pengangguran ² <i>Unemployment²</i>	Jumlah Angkatan Kerja <i>Total of Economically Active</i>	
(1)	(2)	(3)	(4)	(5)
0	61 952	2 292	64 244	96.43
1	14 875	851	15 726	94.59
2	25 499	2 116	27 615	92.34
3	14 686	429	15 115	97.16
Jumlah/Total	117 012	5 688	122 700	95.36

Lanjutan Tabel/*Continued Table 3.2.2*

Pendidikan Tertinggi yang Ditamatkan ¹ <i>Educational Attainment ¹</i>	Bukan Angkatan Kerja <i>Not Economically Active</i>	Jumlah Total	Persentase Angkatan Kerja terhadap Penduduk Usia Kerja <i>Percentage of Economically Active to Working Age Population</i>
(1)	(6)	(7)	(8)
0			
1			
2			
3			
Jumlah/Total			

Catatan/Note: ¹ 0. ≤ Sekolah Dasar (SD)/≤ *Primary School*
 1. Sekolah Menengah Pertama/*Junior High School*
 2. Sekolah Menengah Atas/*Senior High School*
 3. Perguruan Tinggi/*Collage*
² 1. Mencari pekerjaan/*Looking for work*
 2. Mempersiapkan usaha/*Establishing a new business/firm*
 3. Merasa tidak mungkin mendapat pekerjaan/*Feeling hopeless in looking for work (discouraged job seekers)*
 4. Sudah punya pekerjaan tetapi belum mulai bekerja/*Having job already but not starting to work yet*
 Sumber/Source: BPS, Survei Angkatan Kerja Nasional (Sakernas) Agustus/BPS-Statistics Indonesia, August National Labor Force Survey

Tabel 3.2.3
Table

Penduduk Berumur 15 Tahun Ke Atas yang Bekerja Selama Seminggu yang Lalu Menurut Status Pekerjaan Utama dan Jenis Kelamin di Kabupaten Hulu Sungai Utara, 2022
Population 15 Years of Age and Over who Worked During The Previous Week by Main Employment Status and Sex in Hulu Sungai Utara Regency, 2022

Status Pekerjaan Utama <i>Main Employment Status</i>	Laki-Laki <i>Male</i>	Perempuan <i>Female</i>	Jumlah <i>Total</i>
(1)	(2)	(3)	(4)
Berusaha sendiri <i>Own account worker</i>	21 915	17 188	39 103
Berusaha dibantu buruh tidak tetap/buruh tidak dibayar <i>Employer assisted by temporary worker/unpaid worker</i>	11 429	4 912	16 341
Berusaha dibantu buruh tetap/buruh dibayar <i>Employer assisted by permanent worker/paid worker</i>	1 191	1 321	2 512
Buruh/Karyawan/Pegawai/ <i>Employee</i>	25 214	14 459	39 673
Pekerja bebas <i>Casual worker</i>	2 489	856	3 345
Pekerja keluarga/tak dibayar <i>Family worker/unpaid worker</i>	4 423	11 615	16 038
Jumlah/Total	66 661	50 351	117 012

Catatan/Note: ...

Sumber/Source: BPS, Survei Angkatan Kerja Nasional (Sakernas) Agustus/BPS-Statistics Indonesia, August National Labor Force Survey

Tabel
Table 3.2.4

Jumlah Pencari Kerja Menurut Kecamatan dan Jenis Kelamin di Kabupaten Hulu Sungai Utara, 2022
Number of Job Seekers by Subdistrict and Gender in Hulu Sungai Utara Regency, 2022

Kecamatan/ Subdistrict	Laki-laki/Male	Perempuan/Female	Jumlah/Total
(1)	(2)	(3)	(4)
Danau Panggang	28	7	35
Paminggir	5	3	8
Babirik	38	2	40
Sungai Pandan	58	15	73
Sungai Tabukan	18	2	20
Amuntai Selatan	60	15	75
Amuntai Tengah	114	25	139
Banjang	66	14	80
Amuntai Utara	58	16	74
Haur Gading	40	4	44
Hulu Sungai Utara	485	103	588

Catatan/Note: -

Sumber/Source: Dinas Penanaman Modal dan Pelayanan Terpadu Satu Pintu/Regional Office of Investment and One-door Integrated Service of Hulu Sungai Utara Regency

Tabel 3.2.5 Jumlah Pencari Kerja Menurut Kecamatan dan Pendidikan yang Ditamatkan di Kabupaten Hulu Sungai Utara, 2022
Number of Job Seekers by Subdistrict and Education Attainment in Hulu Sungai Utara Regency, 2022

Kecamatan/ Subdistrict	SD/ sederajat	SLTP/ sederajat	SLTA/ sederajat	D I, D II, D III	D IV/S1	S2,S3
(1)	(2)	(3)	(4)	(5)	(6)	(7)
Danau Panggang	3	2	23	-	7	-
Paminggir	-	-	5	-	3	-
Babirik	2	4	27	-	7	-
Sungai Pandan	1	3	56	1	12	-
Sungai Tabukan	1	-	15	1	3	-
Amuntai Selatan	8	2	47	2	16	-
Amuntai Tengah	3	6	98	4	28	-
Banjang	3	4	60	2	11	-
Amuntai Utara	3	1	56	1	13	-
Haur Gading	3	-	36	-	5	-
Hulu Sungai Utara	27	22	423	11	105	0

Catatan/Note: -

Sumber/Source: Dinas Penanaman Modal dan Pelayanan Terpadu Satu Pintu/Regional Office of Investment and One-door Integrated Service of Hulu Sungai Utara Regency

Tabel 3.2.6 Jumlah Pencari Kerja Menurut Pendidikan yang Ditamatkan dan Jenis Kelamin di Kabupaten Hulu Sungai Utara, 2022
Number of Job Seekers by Educational Attainment and Gender in Hulu Sungai Utara Regency, 2022

Pendidikan yang Ditamatkan/ <i>Educational Attainment</i>	Laki-laki/Male	Perempuan/Female	Jumlah/Total
(1)	(2)	(3)	(4)
SD/ sederajat	25	2	27
SLTP/ sederajat	22	-	22
SLTA/ sederajat	369	54	423
D I, D II, D III	7	4	11
D IV/S1	62	43	105
S2, S3	-	-	-
Hulu Sungai Utara	485	103	588

Catatan/Note: -

Sumber/Source: Dinas Penanaman Modal dan Pelayanan Terpadu Satu Pintu/Regional Office of Investment and One-door Integrated Service of Hulu Sungai Utara Regency

Tabel 3.2.7
Table

Jumlah Pencari Kerja yang Mendaftar, Ditempatkan, dan Dihapuskan Menurut Bulan dan Jenis Kelamin di Kabupaten Hulu Sungai Utara, 2022
Number of Job Seekers Registering, Placed, and Deleted by Month and Gender in Hulu Sungai Utara Regency, 2022

Bulan/ Month	Mendaftar/ Registering			Ditempatkan/ Allocated		
	Laki-laki/ Male	Perempuan/ Female	Jumlah/ Total	Laki-laki/ Male	Perempuan/ Female	Jumlah/ Total
(1)	(2)	(3)	(4)	(5)	(6)	(7)
Januari/ January	42	9	51	3	1	4
Februari/ February	16	11	27	-	-	-
Maret/ March	28	4	32	-	-	-
April/ April	54	5	59	-	-	-
Mei/ May	48	4	52	-	-	-
Juni/ June	85	32	117	2	-	2
Juli/ July	44	12	56	2	1	3
Agustus/ August	23	7	30	-	-	-
September/ September	29	4	33	-	-	-
Oktober/ October	22	8	30	1	-	1
November/ November	43	4	47	-	-	-
Desember/ December	51	3	54	-	3	3
Hulu Sungai Utara	485	103	588	8	5	13

Lanjutan Tabel/Continued Table 3.2.7

Bulan/ Month	Dihapuskan/Deleted		
	Laki-laki/ Male	Perempuan/ Female	Jumlah/ Total
(1)	(8)	(9)	(10)
Januari/ January	5	2	7
Februari/ February	2	-	2
Maret/ March	3	1	4
April/ April	4	-	4
Mei/ May	1	-	1
Juni/ June	6	1	7
Juli/ July	6	-	6
Agustus/ August	1	-	1
September/ September	5	-	5
Oktober/ October	2	-	2
November/ November	4	-	4
Desember/ December	5	-	5
Hulu Sungai Utara	44	4	48

Catatan/Note: -

Sumber/Source: Dinas Penanaman Modal dan Pelayanan Terpadu Satu Pintu/Regional Office of Investment and One-door Integrated Service of Hulu Sungai Utara Regency

04

SOSIAL DAN KESEJAHTERAAN SOCIAL AND WELFARE

Tenaga Kesehatan
Medical Personnel

1.067

Sarana Kesehatan
Health Facilities

487



Rawat Inap
Inpatient

13.689

Rawat Jalan
Outpatient

58.250

PENJELASAN TEKNIS**TECHNICAL NOTES**

- | | |
|--|--|
| <ol style="list-style-type: none"> 1. Jalur Pendidikan di Indonesia terdiri atas 1) pendidikan formal, 2) pendidikan nonformal, dan 3) pendidikan informal yang ketiganya dapat saling melengkapi dan memperkaya (Undang-Undang No. 20 Tahun 2013 tentang Sistem Pendidikan Nasional). 2. Jenjang Pendidikan Formal terdiri atas pendidikan dasar, pendidikan menengah, dan pendidikan tinggi. Jenis pendidikan yang diajarkan mencakup pendidikan umum, kejuruan, akademik, profesi, vokasi, keagamaan, dan khusus. 3. Pendidikan Dasar berbentuk Sekolah Dasar (SD) dan Madrasah Ibtidaiyah (MI) atau bentuk lain yang sederajat serta Sekolah Menengah Pertama (SMP) dan Madrasah Tsanawiyah (MTs), atau bentuk lain yang sederajat. 4. Pendidikan Menengah berbentuk Sekolah Menengah Atas (SMA), Madrasah Aliyah (MA), Sekolah Menengah Kejuruan (SMK), dan Madrasah Aliyah Kejuruan (MAK), atau bentuk lain yang sederajat. 5. Pendidikan Tinggi merupakan jenjang pendidikan setelah pendidikan menengah yang mencakup program pendidikan diploma, sarjana, magister, spesialis, dan doktor yang diselenggarakan oleh perguruan tinggi. Perguruan tinggi dapat | <ol style="list-style-type: none"> 1. <i>The Education System in Indonesia consists of 1) a formal education, 2) non-formal education, and 3) informal education that all three can be complementary and enriching (Law No. 20 Year 2013 about The National Education System).</i> 2. <i>The Formal Education Level consists of primary education, secondary education, and high education. The kind of education that taught consists of general education, vocational, academic, professional, religious, and specific education.</i> 3. <i>The Primary Education consists of Elementary School and Islamic Elementary School or other equivalent forms and Junior High School and MTs, or other equivalent forms.</i> 4. <i>The Secondary Education consists of the senior high school, MA, Vocational School, and Vocational Madrasah Aliyah, or other equivalent forms.</i> 5. <i>The High Education consists of the education level after the secondary education that consists of diplomas, bachelor, master, specialist, and doctoral degrees that are held by the college. The colleges can be academy, polytechnic, high school, institute, or university</i> |
|--|--|

- berbentuk akademi, politeknik, sekolah tinggi, institut, atau universitas.
6. Rumah Sakit adalah tempat pemeriksaan dan perawatan kesehatan, biasanya berada di bawah pengawasan dokter/tenaga medis, yang melayani penderita yang sakit untuk berobat rawat jalan atau rawat inap.
 7. Rumah Sakit Bersalin adalah rumah sakit khusus untuk persalinan, dilengkapi pelayanan spesialis pemeriksaan kehamilan, persalinan, rawat inap dan rawat jalan ibu dan anak yang berada di bawah pengawasan dokter spesialis kandungan.
 8. Rumah Bersalin adalah sarana pelayanan kesehatan dengan izin sebagai rumah bersalin, dilengkapi pelayanan pemeriksaan kehamilan, persalinan serta pemeriksaan ibu dan anak yang berada di bawah pengawasan bidan senior.
 9. Poliklinik adalah sarana kesehatan yang dipakai untuk pelayanan berobat jalan, biasanya berada di bawah pengawasan dokter/tenaga medis.
 10. Puskesmas (Pusat Kesehatan Masyarakat) adalah unit pelaksana teknis dinas kesehatan kabupaten/ kota yang mempunyai fungsi utama sebagai penyelenggara pelayanan kesehatan tingkat pertama. Wilayah kerja
6. *Hospital is a place for health check, usually controlled/supervised by doctors/medical personnel to serve the ill patients to get outpatient or inpatient treatment services.*
 7. *Maternity Hospital is a specialized hospital for childbirth, has specialist inspection service to pregnancy, childbirth, hospitalization and outpatient for mothers and children that is under the supervision of an obstetrician.*
 8. *Maternity House is health care facility with a license as a maternity house, equipped with prenatal care, childbirth and examination of mothers and children which is under the supervision of a senior midwife.*
 9. *Polyclinic is a health facility in which to get outpatient services, usually under the control of doctor/medical personnel.*
 10. *Public Health Center is technical implementation unit of regency health department that have the primary function as a first-level health care providers. The working area standard of public health center is one district and to reach their working areas, public*

puskesmas maksimal adalah satu kecamatan dan untuk dapat menjangkau wilayah kerjanya, puskesmas mempunyai jaringan pelayanan yang meliputi unit Puskesmas Pembantu (Pustu), unit Puskesmas Keliling (Puskel), dan unit bidan desa/komunitas (Peraturan Menteri Kesehatan RI No. 75 Tahun 2014 Tentang Pusat Kesehatan Masyarakat).

health centers have a service network covering subsidiary of public health center, mobile public health center units, and midwife units (Regulation of the Minister of Health of Indonesia Number 75 Year 2014 about Public Health Center).

11. Apotek adalah suatu tempat tertentu yang digunakan untuk melakukan pekerjaan kefarmasian, dan penyaluran/penjualan obat atau bahan farmasi dan perbekalan kesehatan lainnya kepada masyarakat yang dikelola oleh tenaga apoteker (Peraturan Menteri Kesehatan RI No. 1332 Tahun 2002 Tentang Perubahan Atas Peraturan Menteri Kesehatan RI No. 922/MENKES/PER/X/1993 Tentang Ketentuan dan Tata Cara Pemberian Izin Apotek).

11. *Pharmacy is a specific place that is used for pharmaceutical jobs, and distribution/sale of drugs/ pharmaceuticals and other medical supplies to people that are administered by trained pharmacist (Regulation of the Minister of Health of Indonesia Number 1332 Year 2002 about the Changes of Regulation of the Minister of Health of Indonesia Number 922/MENKES/PER/X/1993 about Pro-vision and Procedures for Administration of Licensed Pharmacies).*

12. *Bed Occupancy Rate (BOR)* yaitu persentase pemakaian tempat tidur pada satu satuan waktu tertentu. Indikator ini memberikan gambaran tinggi rendahnya tingkat pemanfaatan tempat tidur rumah sakit.

12. *Bed Occupancy Rate (BOR), which is the percentage of bed usage at a certain time unit. This indicator provides a description of the level of utilization of hospital beds.*

$$= (\text{Jumlah hari perawatan rumah sakit} \times 100\%) / (\text{Jumlah TT} \times \text{Jumlah hari dalam satu periode})$$

$$= (\text{Number of hospitality days} \times 100\%) / (\text{Number of beds} \times \text{Number of days in a period})$$

Nilai Parameter BOR yang ideal adalah 60-85 %.

The ideal BOR parameter value is 60-85%.

13. *Average Length of Stay (ALOS)* yaitu rata-rata lama rawat seorang

13. *Average Length of Stay (ALOS) is the average length of stay of a*

pasien. Indikator ini disamping memberikan gambaran tingkat efisiensi, juga menggambarkan mutu pelayanan, apabila diterapkan pada diagnosis tertentu dapat dijadikan hal yang perlu pengamatan lebih lanjut.

$= (\text{Jumlah lama dirawat}) / (\text{Jumlah pasien keluar (hidup+ mati)})$

Secara umum, ALOS yang ideal antara 6-9 hari.

patient. This indicator in addition to giving an overview of the level of efficiency, also illustrates the quality of service, if applied to a particular diagnosis can be made things that need further observation.

$= (\text{Amount of length of stay}) / (\text{Number of patients discharge (alive+ dead)})$

In general, the ideal ALOS is between 6-9 days.

14. *Bed Turn Over (BTO)* adalah frekuensi pemakaian tempat tidur pada satu periode, berapa kali tempat tidur dipakai dalam satuan waktu (biasanya periode waktu 1 tahun). Indikator ini memberikan tingkat efisiensi pada pemakaian tempat tidur.

$= (\text{Jumlah pasien keluar (hidup+ mati)}) / (\text{Jumlah tempat tidur})$

Idealnya, dalam setahun, satu tempat tidur rata-rata dipakai 40-50 kali.

14. *Bed Turn Over (BTO)* is the frequency of use of a bed in one period, the number of times a bed is used in a unit of time (usually a period of 1 year). This indicator provides the level of efficiency in the use of beds.

$= (\text{Number of patients discharge (alive+ dead)}) / (\text{Number of beds})$

Ideally, in one year, an average bed is used 40-50 times.

15. *Turn Over Interval (TOI)* yaitu rata-rata hari dimana tempat tidur tidak ditempati dan telah terisi ke saat terisi berikutnya. Indikator ini juga memberikan gambaran tingkat efisiensi penggunaan tempat tidur.

$= ((\text{Jumlah TT} \times \text{periode}) - \text{hari perawatan}) / (\text{Jumlah pasien keluar (hidup+ mati)})$

Idealnya, tempat tidur kosong/tidak terisi ada pada kisaran 1-3 hari.

15. *Turn Over Interval (TOI)* is the average day when the bed is not occupied and has been filled to the next time it is filled. This indicator also provides an overview of the efficiency of the use of beds.

$= ((\text{Number of beds} \times \text{period}) - \text{days of treatment}) / (\text{Number of patients discharge (alive+ dead)})$

Ideally, an empty / unoccupied bed is in the range of 1-3 days.

16. *Net Death Rate (NDR)* yaitu angka kematian 48 jam setelah dirawat

16. *Net Death Rate (NDR)*, which is the death rate of 48 hours after being

untuk tiap-tiap 1000 penderita keluar. Indikator ini memberikan gambaran mutu pelayanan di rumah sakit.

$$= (\text{Jumlah pasien mati} > 48 \text{ jam dirawat} \times 1000\%) / (\text{Jumlah pasien keluar (hidup + mati)})$$

Nilai NDR dianggap masih dapat ditolerir jika kurang dari 25 per 1000.

treated for every 1000 patients discharged. This indicator provides an overview of the quality of service in the hospital.

$$= (\text{Number of dead patients} > 48 \text{ hours treated} \times 1000\%) / (\text{Number of patients discharge (alive + dead)})$$

NDR value is considered tolerable if it is less than 25 per 1000.

17. *Gross Death Ratio (GDR)* merupakan angka kematian umum untuk setiap 1000 penderita keluar rumah sakit.

$$= (\text{Jumlah pasien mati seluruhnya} \times 1000\%) / (\text{Jumlah pasien keluar (hidup + mati)})$$

Nilai GDR seyogyanya tidak lebih dari 45 per 1000 penderita keluar.

17. *Gross Death Ratio (GDR)* is the general death rate for every 1000 sufferers discharged from the hospital.

$$= (\text{Number of all dead patients} \times 1000\%) / (\text{Number of patients discharge (alive + dead)})$$

The value of the GDR shouldn't be more than 45 per 1000 patients discharge.

18. Bencana Alam adalah peristiwa atau serangkaian peristiwa yang mengancam dan mengganggu kehidupan / penghidupan masyarakat yang disebabkan oleh faktor alam antara lain berupa gempa bumi, tsunami, gunung meletus, banjir, kekeringan, angin topan, dan tanah longsor sehingga mengakibatkan kerugian materi maupun non-materi.

18. *Natural disaster* is an event or series of events that threaten and disrupt the lives and livelihoods caused by natural factors, such as: earthquake, tsunami, volcanic eruption, flood, flash flood, drought, typhoon/cyclone, and landslide, so it can lead to result in loss of material and non-material.

19. Indeks Pembangunan Manusia (IPM) menjelaskan bagaimana penduduk dapat mengakses hasil pembangunan dalam memperoleh pendapatan, kesehatan, pendidikan dan sebagainya. IPM diperkenalkan oleh UNDP pada tahun 1990 dan

19. *The Human Development Index (HDI)* explains how people can access development results in obtaining income, health, education and so forth. HDI was introduced by United Nations Development Programme (UNDP) in 1990 and published periodically

dipublikasikan secara berkala dalam laporan tahunan *Human Development Report* (HDR). IPM dibentuk oleh 3 (tiga) dimensi dasar: Umur panjang dan hidup sehat; pengetahuan; dan standar hidup layak.

20. Indeks Pembangunan Gender (IPG) merupakan indeks pencapaian kemampuan dasar pembangunan manusia yang sama seperti IPM dengan memperhatikan ketimpangan gender. IPG digunakan untuk mengukur pencapaian dalam dimensi yang sama dan menggunakan indikator yang sama dengan IPM, namun lebih diarahkan untuk mengungkapkan ketimpangan antara laki-laki dan perempuan.
 21. Indeks Pemberdayaan Gender (IDG) menunjukkan peranan aktif perempuan dalam kehidupan ekonomi dan politik.
 22. Peristiwa tindak pidana yang dilaporkan ialah setiap peristiwa yang diterima kepolisian dari laporan masyarakat, atau peristiwa dimana pelakunya tertangkap tangan oleh kepolisian.
 23. Jumlah tindak pidana menggambarkan jumlah kasus tindak pidana yang terjadi pada kurun waktu tertentu.
 24. Resiko penduduk terjadi tindak pidana per 100.000 penduduk

$$= \frac{\text{Jumlah tindak pidana tahun } t}{\text{Jumlah penduduk tahun } t} \times 100.000$$
- in the annual report of the Human Development Report. HDI was formed by three basic dimensions: a long and healthy life; knowledge; and a decent standard of living.*
20. *The Gender Development Index (GDI) is an index of achieving the same basic human development abilities as the HDI by taking into account gender inequality. IPG is used to measure achievement in the same dimensions and use the same indicators as HDI, but is more directed at expressing inequality between men and women.*
 21. *The Gender Empowerment Index (IDG) shows the active role of women in economic and political life.*
 22. *Reported crime incidence includes all criminal cases reported and received by police office, and all crimes caught by police.*
 23. *Crime total refers to the number of criminal cases occurring during a given period.*
 24. *Crime rate*

$$= \frac{\text{Number of criminal cases year } t}{\text{Total population year } t} \times 100.000$$

25. Resiko penduduk terjadi tindak pidana per 100.000 penduduk mengindikasikan peluang penduduk berisiko terkena tindak pidana. Biasanya dinyatakan dalam setiap 100.000 penduduk.
26. Selang waktu terjadi tindak pidana tahun t

$$=(365 \times 24 \times 60 \times 60) / (\text{Jumlah tindak pidana tahun } t) \times (\text{detik})$$
27. Selang waktu terjadi tindak pidana tahun t mengindikasikan selang waktu terjadinya satu tindak kejahatan dengan kejahatan yang lain.
28. Persentase penyelesaian tindak pidana

$$=(\text{Jumlah tindak pidana yang diselesaikan}) / (\text{Jumlah peristiwa tindak pidana yang dilaporkan}) \times 100\%$$
29. Persentase penyelesaian peristiwa tindak pidana menyatakan persentase penyelesaian tindak pidana oleh polisi. Suatu tindak pidana dinyatakan sebagai kasus yang selesai di tingkat kepolisian, apabila:
- berkas perkaranya sudah siap untuk diserahkan atau telah diserahkan kepada kejaksaan;
 - dalam hal delik aduan, pengaduannya dicabut dalam tenggang waktu yang telah ditentukan menurut undang-undang;
 - telah diselesaikan oleh kepolisian berdasarkan azas plichtmatigheid (kewajiban berdasarkan kewenangan
25. *Crime rate indicates the probability of population exposed to risk of crime, expressed in every 100,000 people.*
26. *Crime clock*

$$=(365 \times 24 \times 60 \times 60) / (\text{Number of criminal cases year } t) \times (\text{second})$$
27. *Crime clock indicates the time interval of occurrence between one crime to another crime.*
28. *Crime clearance rate*

$$=(\text{Number of cleared criminal cases}) / (\text{Number of reported criminal cases}) \times 100\%$$
29. *Crime clearance rate refers to percentage of crime clearance by police. A criminal case is categorized as a cleared case by police, if:*
- *All documents are ready to submit or already submitted to justice court;*
 - *In the case of attense that warrants complaint, the complaint was withdraw within a given period state in the law;*
 - *The case was cleared by police based on the principle of plichtmatigheid (obligation on the basis of law outhority);*

- hukum);
- kasus yang dimaksud tidak termasuk kompetensi kepolisian
- tersangka meninggal dunia;
- kasus kadaluwarsa.
- *The case was not the responsibility of police office;*
- *The suspect died;*
- *The case was out of date.*

<https://hulusungaiutarakab.bps.go.id>

ULASAN**DESCRIPTION****Pendidikan**

Di Kabupaten Hulu Sungai Utara, telah tersedia pendidikan pra-sekolah, sekolah dasar, sekolah menengah tingkat pertama, maupun sekolah menengah tingkat atas di setiap kecamatan. Jumlah sekolah SD, SMP, SMA, dan SMK di Bawah Kementerian Pendidikan dan Kebudayaan terbesar pada tahun 2022/2023 ada pada kecamatan Amuntai Tengah sebesar 37 sekolah negeri dan pada kecamatan Paminggir 7 sekolah negeri. Jumlah sekolah SMP, SMA dan SMK terbanyak pada Kecamatan Amuntai tengah sebesar 7 SMP, 2 SMA dan 3 SMK. Angka Partisipasi Murni (APM) pada tahun 2022 terbanyak ada pada SD/MI yaitu sebesar 96,08 dengan Angka Partisipasi Kasar (APK) sebesar 104,27.

Jika melihat dari kemampuan literasi penduduk, sekitar 96,08 persen penduduk Kabupaten Hulu Sungai Utara dapat membaca dan menulis huruf latin. Kemudian terdapat sekitar 26.583 pengunjung perpustakaan, yang mayoritas pengunjung berprofesi sebagai Mahasiswa (62 persen).

Kesehatan

Jenis fasilitas kesehatan di Kabupaten Hulu Sungai Utara beragam. Pada tahun 2022, terdapat 332 posyandu, 13 puskesmas dengan 29 puskesmas pembantu dan 2 rumah sakit. Kemudian, tenaga kesehatan

Education

In Hulu Sungai Utara Regency, pre-school education, elementary school, junior high school and senior high school are available in each sub-district. The largest number of SD, SMP, SMA, and SMK schools under the Ministry of Education and Culture in 2022/2023 is in Amuntai Tengah sub-district of 37 public schools and 7 public schools in Paminggir sub-district. The highest number of Junior High Schools, Senior High Schools, and Vocational High Schools was in Amuntai Tengah subdistrict, that amount to 7 schools, 2 schools, and 3 schools respectively. The highest net enrollment rate (NER) in 2022 was at SD / MI, amounting to 96.08 with the gross enrollment rate (APK) of 104.27.

If you look at the literacy ability of the population, around 96.08 percent of the population of Hulu Sungai Utara Regency can read and write Latin letters. Then there are about 26,583 visitors to the library, the majority of which are students (62 percent).

Health

Types of health facilities at Hulu Sungai Utara Regency are diverse. In 2022, there are 332 posyandu, 13 puskesmas with 29 auxiliary health centers and 2 hospitals. In the facility, there are as many as 32 general practitioners, 13 specialists,

yang bekerja di rumah sakit dan puskesmas adalah sebanyak 32 dokter umum, 13 dokter spesialis, 13 dokter gigi, 276 perawat, 309 bidan, 43 tenaga farmasi, dan 76 ahli gizi. Dengan persentase jumlah pasien rawat inap pada RSUD Pambalah Batung terbesar pada bulan Oktober (12 persen) dan rawat jalan bulan Desember (9 persen). Jumlah pasien rawat inap pada RS Mulia terbesar pada bulan Juni (13 persen) dan rawat jalan pada bulan Oktober (12 persen).

Agama dan Sosial Lainnya

Penduduk Kabupaten Hulu Sungai Utara mayoritas beragama Islam dengan penduduk Islam sebesar 232.086 jiwa, tersedia fasilitas peribadatan 121 mesjid dan 651 mushola. Indeks Pembangunan Manusia (IPM) di Kabupaten Hulu Sungai Utara tahun 2022 sebesar 66,84 artinya terjadi peningkatan jika dibandingkan tahun sebelumnya. Sedangkan Indeks Pemberdayaan Gender (IGD) pada tahun 2019 sebesar 70,36 artinya terjadi peningkatan yang cukup signifikan pada tahun sebelumnya.

Kemiskinan

Garis kemiskinan Kabupaten Hulu Sungai Utara tahun 2022 sebesar 526.919 rupiah perkapita sebulan. dengan garis kemiskinan sejumlah ini, persentase penduduk miskin di Kabupaten Hulu Sungai Utara menurun

13 dentists, 276 nurses, 309 midwives, 43 pharmacists, and 76 nutritionists. With the largest percentage of inpatients at Pambalah Batung Regional Hospital in October (12 percent) and outpatients in December (9 percent). The largest number of inpatients at Mulia Hospital was in June (13 percent) and outpatients in October (12 percent).

Other Religion and Social

The population of Hulu Sungai Utara Regency is predominantly Muslim with a Muslim population of 232,086 people, there are facilities for worship 121 mosques and 651 prayer rooms. The Human Development Index (IPM) in Hulu Sungai Utara Regency in 2022 was 66.84, meaning that there was an increase compared to the previous year. Meanwhile, the Gender Empowerment Index (IGD) in 2019 was 70.36, meaning that there was a significant increase in the previous year.

Poverty

The poverty line for Hulu Sungai Utara Regency in 2022 is 526,919 rupiah per capita a month. with a poverty line of this number, the percentage of poor people in Hulu Sungai Utara Regency decreases to 6.49. However, the poverty

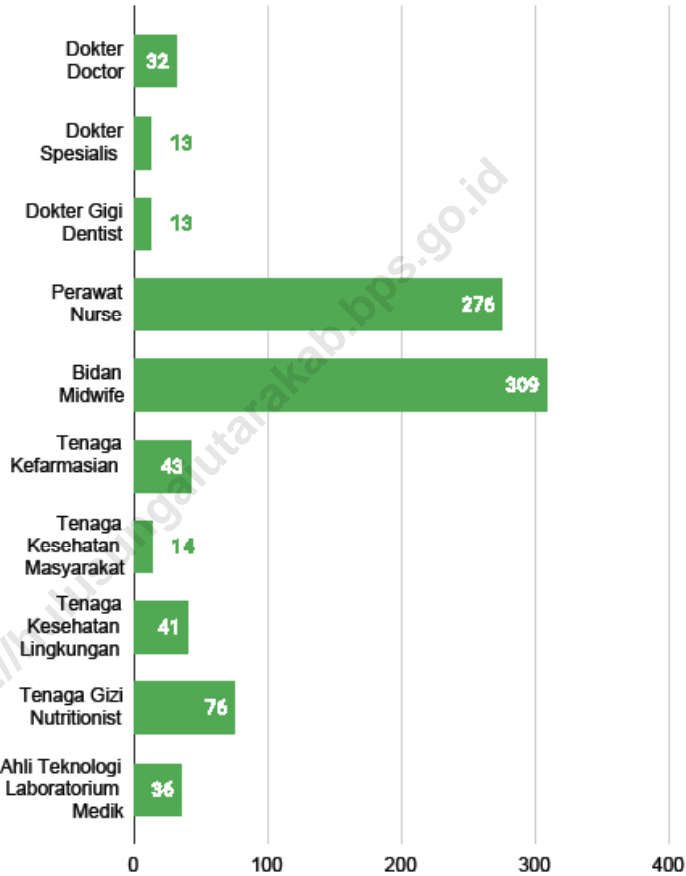
menjadi 6,49. Meskipun demikian, indeks kedalaman kemiskinan dan indeks keparahan kemiskinan masing-masing naik dari tahun sebelumnya menjadi 0,86 dan 0,15. Artinya, gap antara masyarakat kurang mampu dengan garis kemiskinan meningkat.

depth index and poverty severity index increased from the previous year to 0.86 and 0.15, respectively. This means that the gap between the poor and the poverty line increases.

<https://hulusungaiutarakab.bps.go.id>

Gambar 4.1
Figures

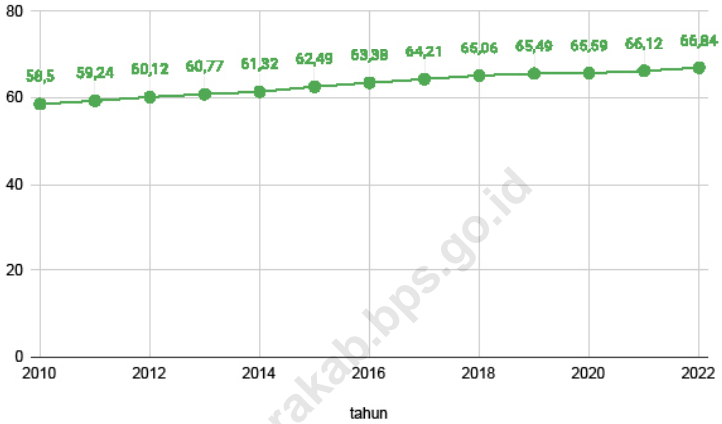
Jumlah Tenaga Kesehatan di Kabupaten Hulu Sungai Utara, 2022
Number of Health Human Resource in Hulu Sungai Utara Regency, 2022



Sumber/Source : Dinas Kesehatan Kabupaten Hulu Sungai Utara/ Health Office of Hulu Sungai Utara Regency

Gambar 4.2
Figures

Indeks Pembangunan Manusia (IPM) Kabupaten Hulu Sungai Utara, 2010-2022
Human Development Index of Hulu Sungai Utara Regency, 2010-2022



Sumber/Source : BPS Kabupaten Hulu Sungai Utara/BPS-Statistics of Hulu Sungai Utara Regency

4.1 PENDIDIKAN EDUCATION

Tabel 4.1.1 Jumlah Sekolah, Guru, dan Murid Taman Kanak-Kanak (TK) di Bawah Kementerian Pendidikan, Kebudayaan, Riset, dan Teknologi Menurut Kecamatan di Kabupaten Hulu Sungai Utara, 2021/2022 dan 2022/2023
Number of Schools, Teachers, and Pupils in Kindergarten Under The Ministry of Education, Culture, Research, and Technology by Subdistrict in Hulu Sungai Utara Regency, 2021/2022 and 2022/2023

Kecamatan Subdistrict	Sekolah/Schools					
	Negeri/Public		Swasta/Private		Jumlah/Total	
	2021/2022	2022/2023	2021/2022	2022/2023	2021/2022	2022/2023
(1)	(2)	(3)	(4)	(5)	(6)	(7)
Danau Panggang	1	1	6	6	7	7
Paminggir	-	-	10	10	10	10
Babirik	-	-	20	20	20	20
Sungai Pandan	1	1	14	15	15	16
Sungai Tabukan	-	-	5	5	5	5
Amuntai Selatan	1	1	12	12	13	13
Amuntai Tengah	3	3	25	25	28	28
Banjang	2	2	13	14	15	16
Amuntai Utara	-	1	17	15	17	16
Haur Gading	-	-	9	10	9	10
Hulu Sungai Utara	8	9	131	132	139	141

Lanjutan Tabel/*Continued Table 4.1.1*

Kecamatan Subdistrict	Guru ¹ /Teachers ¹					
	Negeri/Public		Swasta/Private		Jumlah/Total	
	2021/2022	2022/2023	2021/2022	2022/2023	2021/2022	2022/2023
(1)	(8)	(9)	(10)	(11)	(12)	(13)
Danau Panggang	3	3	19	19	22	22
Paminggir	-	-	34	34	34	34
Babirik	-	-	62	59	62	59
Sungai Pandan	4	4	55	56	59	60
Sungai Tabukan	-	-	15	16	15	16
Amuntai Selatan	10	9	52	51	62	60
Amuntai Tengah	28	30	118	118	146	148
Banjang	13	12	52	52	65	64
Amuntai Utara	-	4	61	58	61	62
Haur Gading	-	-	39	39	39	39
Hulu Sungai Utara	58	62	507	502	565	564

Lanjutan Tabel/*Continued Table 4.1.1*

Kecamatan Subdistrict	Murid/Pupils					
	Negeri/Public		Swasta/Private		Jumlah/Total	
	2021/2022	2022/2023	2021/2022	2022/2023	2021/2022	2022/2023
(1)	(14)	(15)	(16)	(17)	(18)	(19)
Danau Panggang	38	29	155	156	193	185
Paminggir	-	-	194	197	194	197
Babirik	-	-	493	478	493	478
Sungai Pandan	60	33	444	484	504	517
Sungai Tabukan	-	-	178	151	178	151
Amuntai Selatan	90	113	361	333	451	446
Amuntai Tengah	297	246	816	855	1 113	1 101
Banjang	73	89	316	392	389	481
Amuntai Utara	-	69	439	343	439	412
Haur Gading	-	-	173	233	173	233
Hulu Sungai Utara	558	579	3 569	3 622	4 127	4 201

Catatan/Note: ¹ Jumlah guru termasuk kepala sekolah dan guru/*The total of teachers including headmaster and teacher*
 Sumber/Source: Kementerian Pendidikan, Kebudayaan, Riset, dan Teknologi, Sistem Data Pokok Pendidikan, data semester ganjil laporan sampai dengan 30 November 2022/*Ministry of Education, Culture, Research, and Technology, Basic Education Data System, odd semester report data up to 30 November 2022*

Tabel
Table 4.1.2**Jumlah Sekolah, Guru, dan Murid Raudatul Athfal (RA)
di Bawah Kementerian Agama Menurut Kecamatan di
Kabupaten Hulu Sungai Utara, 2021/2022 dan 2022/2023**
**Number of Schools, Teachers, and Pupils in Raudatul Athfal
(RA) Under The Ministry of Religious Affairs by Subdistrict in
Hulu Sungai Utara Regency, 2021/2022 and 2022/2023**

Kecamatan Subdistrict	Sekolah/Schools		Guru/Teachers		Murid/Pupils	
	2021/2022	2022/2023	2021/2022	2022/2023	2021/2022	2022/2023
(1)	(2)	(3)	(4)	(5)	(6)	(7)
Danau Panggang	6	6	27	29	233	249
Paminggir	4	4	18	18	89	76
Babirik	2	2	9	9	81	92
Sungai Pandan	12	12	33	38	515	476
Sungai Tabukan	7	7	30	34	283	267
Amuntai Selatan	14	14	53	53	458	483
Amuntai Tengah	11	12	55	69	442	695
Banjang	3	3	7	8	142	165
Amuntai Utara	3	3	17	17	148	180
Haur Gading	5	5	27	31	187	186
Hulu Sungai Utara	67	68	276	306	2 578	2 869

Catatan/Note: Seluruh Raudatul Athfal (RA) berstatus swasta/All Raudatul Athfal (RA) are private

Sumber/Source: Kementerian Agama, EMIS, Data Semester Ganjil/Ministry of Religious Affairs, EMIS, Odd semester report data

Tabel
Table 4.1.3

Jumlah Sekolah, Guru, dan Murid Sekolah Dasar (SD) di Bawah Kementerian Pendidikan, Kebudayaan, Riset, dan Teknologi Menurut Kecamatan di Kabupaten Hulu Sungai Utara, 2021/2022 dan 2022/2023

Number of Schools, Teachers, and Pupils in Elementary Schools Under The Ministry of Education, Culture, Research, and Technology by Subdistrict in Hulu Sungai Utara Regency, 2021/2022 and 2022/2023

Kecamatan Subdistrict	Sekolah/Schools					
	Negeri/Public		Swasta/Private		Jumlah/Total	
	2021/2022	2022/2023	2021/2022	2022/2023	2021/2022	2022/2023
(1)	(2)	(3)	(4)	(5)	(6)	(7)
Danau Panggang	16	16	-	-	16	16
Paminggir	7	7	-	-	7	7
Babirik	20	20	-	-	20	20
Sungai Pandan	23	23	5	5	28	28
Sungai Tabukan	8	8	1	1	9	9
Amuntai Selatan	16	16	-	-	16	16
Amuntai Tengah	37	37	-	-	37	37
Banjang	19	19	1	1	20	20
Amuntai Utara	19	19	-	-	19	19
Haur Gading	12	12	-	-	12	12
Hulu Sungai Utara	177	177	7	7	184	184

Lanjutan Tabel/Continued Table 4.1.3

Kecamatan Subdistrict	Guru ¹ /Teachers ¹					
	Negeri/Public		Swasta/Private		Jumlah/Total	
	2021/2022	2022/2023	2021/2022	2022/2023	2021/2022	2022/2023
(1)	(8)	(9)	(10)	(11)	(12)	(13)
Danau Panggang	146	127	-	-	146	127
Paminggir	63	53	-	-	63	53
Babirik	177	169	-	-	177	169
Sungai Pandan	195	194	79	62	274	256
Sungai Tabukan	65	60	9	7	74	67
Amuntai Selatan	152	154	-	-	152	154
Amuntai Tengah	385	393	-	-	385	393
Banjang	182	174	42	42	224	216
Amuntai Utara	171	173	-	-	171	173
Haur Gading	109	101	-	-	109	101
Hulu Sungai Utara	1 645	1 598	130	111	1 775	1 709

Lanjutan Tabel/*Continued Table 4.1.3*

Kecamatan Subdistrict	Murid/Pupils					
	Negeri/Public		Swasta/Private		Jumlah/Total	
	2021/2022	2022/2023	2021/2022	2022/2023	2021/2022	2022/2023
(1)	(14)	(15)	(16)	(17)	(18)	(19)
Danau Panggang	1 387	1 317	-	-	1 387	1 317
Paminggir	507	504	-	-	507	504
Babirik	1 252	1 229	-	-	1 252	1 229
Sungai Pandan	1 471	1 467	977	938	2 448	2 405
Sungai Tabukan	415	403	114	100	529	503
Amuntai Selatan	812	784	-	-	812	784
Amuntai Tengah	3 083	2 965	-	-	3 083	2 965
Banjang	1 253	1 206	396	354	1 649	1 560
Amuntai Utara	1 106	1 072	-	-	1 106	1 072
Haur Gading	629	605	-	-	629	605
Hulu Sungai Utara	11 915	11 552	1 487	1 392	13 402	12 944

Catatan/Note: ¹ Jumlah guru termasuk kepala sekolah dan guru/*The total of teachers including headmaster and teacher*

Sumber/Source: Kementerian Pendidikan, Kebudayaan, Riset, dan Teknologi, data semester ganjil/*Ministry of Education, Culture, Research, and Technology, odd semester report data*

Tabel
Table 4.1.4

Jumlah Sekolah, Guru, dan Murid Madrasah Ibtidaiyah (MI) di Bawah Kementerian Agama Menurut Kecamatan di Kabupaten Hulu Sungai Utara, 2021/2022 dan 2022/2023
Number of Schools, Teachers, and Pupils in Madrasah Ibtidaiyah (MI) Under The Ministry of Religious Affairs by Subdistrict in Hulu Sungai Utara Regency, 2021/2022 and 2022/2023

Kecamatan Subdistrict	Sekolah/Schools					
	Negeri/Public		Swasta/Private		Jumlah/Total	
	2021/2022	2022/2023	2021/2022	2022/2023	2021/2022	2022/2023
(1)	(2)	(3)	(4)	(5)	(6)	(7)
Danau Panggang	2	2	7	7	9	9
Paminggir	1	1	5	5	6	6
Babirik	3	3	4	4	7	7
Sungai Pandan	2	2	8	8	10	10
Sungai Tabukan	1	1	8	8	9	9
Amuntai Selatan	8	8	6	6	14	14
Amuntai Tengah	3	3	5	5	8	8
Banjang	1	1	3	3	4	4
Amuntai Utara	3	3	5	5	8	8
Haur Gading	4	4	4	4	8	8
Hulu Sungai Utara	28	28	55	55	83	83

Lanjutan Tabel/*Continued Table* 4.1.4

Kecamatan Subdistrict	Guru/Teachers					
	Negeri/Public		Swasta/Private		Jumlah/Total	
	2021/2022	2022/2023	2021/2022	2022/2023	2021/2022	2022/2023
(1)	(8)	(9)	(10)	(11)	(12)	(13)
Danau Panggang	32	34	66	64	98	98
Paminggir	4	6	50	50	54	56
Babirik	49	49	46	43	95	92
Sungai Pandan	25	29	73	77	98	106
Sungai Tabukan	17	17	86	89	103	106
Amuntai Selatan	152	161	69	74	221	235
Amuntai Tengah	54	57	50	52	104	109
Banjang	17	17	76	88	93	105
Amuntai Utara	48	54	57	62	105	116
Haur Gading	56	61	51	71	107	132
Hulu Sungai Utara	454	485	624	670	1 078	1 155

Lanjutan Tabel/*Continued Table 4.1.4*

Kecamatan Subdistrict	Murid/Pupils					
	Negeri/Public		Swasta/Private		Jumlah/Total	
	2021/2022	2022/2023	2021/2022	2022/2023	2021/2022	2022/2023
(1)	(14)	(15)	(16)	(17)	(18)	(19)
Danau Panggang	142	234	605	593	747	827
Paminggir	79	68	362	347	441	415
Babirik	500	466	266	271	766	737
Sungai Pandan	294	281	844	870	1 138	1 151
Sungai Tabukan	107	105	831	797	938	902
Amuntai Selatan	1 316	1 289	872	850	2 188	2 139
Amuntai Tengah	526	525	368	340	894	865
Banjang	190	185	558	975	748	1 160
Amuntai Utara	425	421	645	624	1 070	1 045
Haur Gading	427	423	631	783	1 058	1 206
Hulu Sungai Utara	4 006	3 997	5 982	6 450	9 988	10 447

Catatan/Note:

Sumber/Source: Kementerian Agama, EMIS, Data Semester Ganjil/Ministry of Religious Affairs, EMIS, Odd semester report data

Tabel
Table 4.1.5

Jumlah Sekolah, Guru, dan Murid Sekolah Menengah Pertama (SMP) di Bawah Kementerian Pendidikan, Kebudayaan, Riset, dan Teknologi Menurut Kecamatan di Kabupaten Hulu Sungai Utara, 2021/2022 dan 2022/2023
Number of Schools, Teachers, and Pupils in Junior High Schools Under The Ministry of Education, Culture, Research, and Technology by Subdistrict in Hulu Sungai Utara Regency, 2021/2022 and 2022/2023

Kecamatan Subdistrict	Sekolah/Schools					
	Negeri/Public		Swasta/Private		Jumlah/Total	
	2021/2022	2022/2023	2021/2022	2022/2023	2021/2022	2022/2023
(1)	(2)	(3)	(4)	(5)	(6)	(7)
Danau Panggang	3	3	-	-	3	3
Paminggir	3	3	-	-	3	3
Babirik	2	2	-	-	2	2
Sungai Pandan	4	4	2	2	6	6
Sungai Tabukan	-	-	-	-	-	-
Amuntai Selatan	4	4	-	-	4	4
Amuntai Tengah	7	7	-	-	7	7
Banjang	2	2	1	1	3	3
Amuntai Utara	1	1	-	-	1	1
Haur Gading	2	2	-	-	2	2
Hulu Sungai Utara	28	28	3	3	31	31

Lanjutan Tabel/*Continued Table 4.1.5*

Kecamatan Subdistrict	Guru ¹ /Teachers ¹					
	Negeri/Public		Swasta/Private		Jumlah/Total	
	2021/2022	2022/2023	2021/2022	2022/2023	2021/2022	2022/2023
(1)	(8)	(9)	(10)	(11)	(12)	(13)
Danau Panggang	37	34	-	-	37	34
Paminggir	31	27	-	-	31	27
Babirik	25	23	-	-	25	23
Sungai Pandan	59	56	31	26	90	82
Sungai Tabukan	-	-	-	-	-	-
Amuntai Selatan	66	56	-	-	66	56
Amuntai Tengah	119	113	-	-	119	113
Banjang	33	29	13	16	46	45
Amuntai Utara	15	13	-	-	15	13
Haur Gading	25	23	-	-	25	23
Hulu Sungai Utara	410	374	44	42	454	416

Lanjutan Tabel/*Continued Table* 4.1.5

Kecamatan Subdistrict	Murid/Pupils					
	Negeri/Public		Swasta/Private		Jumlah/Total	
	2021/2022	2022/2023	2021/2022	2022/2023	2021/2022	2022/2023
(1)	(14)	(15)	(16)	(17)	(18)	(19)
Danau Panggang	287	261	-	-	287	261
Paminggir	256	230	-	-	256	230
Babirik	211	183	-	-	211	183
Sungai Pandan	493	471	311	300	804	771
Sungai Tabukan	-	-	-	-	-	-
Amuntai Selatan	347	330	-	-	347	330
Amuntai Tengah	793	792	-	-	793	792
Banjang	166	173	268	264	434	437
Amuntai Utara	138	148	-	-	138	148
Haur Gading	132	134	-	-	132	134
Hulu Sungai Utara	2 823	2 722	579	564	3 402	3 286

Catatan/Note: ¹ Jumlah guru termasuk kepala sekolah dan guru/*The total of teachers including headmaster and teacher*
 Sumber/Source: Kementerian Pendidikan, Kebudayaan, Riset, dan Teknologi, data semester ganjil/*Ministry of Education, Culture, Research, and Technology, Basic Education Data System, odd semester report data*

Tabel
Table 4.1.6

Jumlah Sekolah, Guru, dan Murid Madrasah Tsanawiyah (MTs) di Bawah Kementerian Agama Menurut Kecamatan di Kabupaten Hulu Sungai Utara, 2021/2022 dan 2022/2023

Number of Schools, Teachers, and Pupils in Madrasah Tsanawiyah (MTs) Under The Ministry of Religious Affairs by Subdistrict in Hulu Sungai Utara Regency, 2021/2022 and 2022/2023

Kecamatan Subdistrict	Sekolah/Schools					
	Negeri/Public		Swasta/Private		Jumlah/Total	
	2021/2022	2022/2023	2021/2022	2022/2023	2021/2022	2022/2023
(1)	(2)	(3)	(4)	(5)	(6)	(7)
Danau Panggang	-	-	5	5	5	5
Paminggir	-	-		2	2	2
Babirik	1	1	2	2	3	3
Sungai Pandan	2	2	4	4	6	6
Sungai Tabukan	-	-	3	3	3	3
Amuntai Selatan	2	2	3	3	5	5
Amuntai Tengah	1	1	2	2	3	3
Banjang	-	-	1	1	1	1
Amuntai Utara	1	1	2	2	3	3
Haur Gading	1	1	3	3	4	4
Hulu Sungai Utara	8	8	27	27	35	35

Lanjutan Tabel/*Continued Table* 4.1.6

Kecamatan Subdistrict	Guru/Teachers					
	Negeri/Public		Swasta/Private		Jumlah/Total	
	2021/2022	2022/2023	2021/2022	2022/2023	2021/2022	2022/2023
(1)	(8)	(9)	(10)	(11)	(12)	(13)
Danau Panggang	-	-	52	55	52	55
Paminggir	-	-	20	25	20	25
Babirik	35	30	21	27	56	57
Sungai Pandan	61	68	52	55	113	123
Sungai Tabukan	-	-	41	40	41	40
Amuntai Selatan	44	45	32	40	76	85
Amuntai Tengah	61	71	32	32	93	103
Banjang	-	-	24	23	24	23
Amuntai Utara	30	37	46	50	76	87
Haur Gading	13	13	32	45	45	58
Hulu Sungai Utara	244	264	352	392	596	656

Lanjutan Tabel/*Continued Table 4.1.6*

Kecamatan Subdistrict	Murid/Pupils					
	Negeri/Public		Swasta/Private		Jumlah/Total	
	2021/2022	2022/2023	2021/2022	2022/2023	2021/2022	2022/2023
(1)	(14)	(15)	(16)	(17)	(18)	(19)
Danau Panggang	-	-	377	361	377	361
Paminggir	-	-	97	96	97	96
Babirik	304	310	202	215	506	525
Sungai Pandan	363	400	613	588	976	988
Sungai Tabukan	-	-	487	507	487	507
Amuntai Selatan	500	492	161	211	661	703
Amuntai Tengah	1 002	952	212	233	1 214	1 185
Banjang	-	-	218	244	218	244
Amuntai Utara	243	233	1 213	1 096	1 456	1 329
Haur Gading	59	61	629	585	688	646
Hulu Sungai Utara	2 471	2 448	4 209	4 136	6 680	6 584

Catatan/Note:

Sumber/Source: Kementerian Agama, EMIS, Data Semester Ganjil/Ministry of Religious Affairs, EMIS, Odd semester report data

Tabel
Table 4.1.7

Jumlah Sekolah, Guru, dan Murid Sekolah Menengah Atas (SMA) di Bawah Kementerian Pendidikan, Kebudayaan, Riset, dan Teknologi Menurut Kecamatan di Kabupaten Hulu Sungai Utara, 2021/2022 dan 2022/2023
Number of Schools, Teachers, and Pupils in Senior High School Under The Ministry of Education, Culture, Research, and Technology by Subdistrict in Hulu Sungai Utara Regency, 2021/2022 and 2022/2023

Kecamatan Subdistrict	Sekolah/Schools					
	Negeri/Public		Swasta/Private		Jumlah/Total	
	2021/2022	2022/2023	2021/2022	2022/2023	2021/2022	2022/2023
(1)	(2)	(3)	(4)	(5)	(6)	(7)
Danau Panggang	1	1	-	-	1	1
Paminggir	1	1	-	-	1	1
Babirik	-	-	-	-	-	-
Sungai Pandan	1	1	-	-	1	1
Sungai Tabukan	-	-	1	1	1	1
Amuntai Selatan	-	-	-	-	-	-
Amuntai Tengah	2	2	-	-	2	2
Banjang	-	-	1	1	1	1
Amuntai Utara	1	1	-	-	1	1
Haur Gading	-	-	-	-	-	-
Hulu Sungai Utara	6	6	2	2	8	8

Lanjutan Tabel/*Continued Table 4.1.7*

Kecamatan Subdistrict	Guru ¹ /Teachers ¹					
	Negeri/Public		Swasta/Private		Jumlah/Total	
	2021/2022	2022/2023	2021/2022	2022/2023	2021/2022	2022/2023
(1)	(8)	(9)	(10)	(11)	(12)	(13)
Danau Panggang	20	24	-	-	20	24
Paminggir	25	25	-	-	25	25
Babirik	-	-	-	-	-	-
Sungai Pandan	47	47	-	-	47	47
Sungai Tabukan	-	-	10	10	10	10
Amuntai Selatan	-	-	-	-	-	-
Amuntai Tengah	56	53	-	-	56	53
Banjang	-	-	8	13	8	13
Amuntai Utara	17	20	-	-	17	20
Haur Gading	-	-	-	-	-	-
Hulu Sungai Utara	165	169	18	23	183	192

Lanjutan Tabel/*Continued Table 4.1.7*

Kecamatan Subdistrict	Murid/Pupils					
	Negeri/Public		Swasta/Private		Jumlah/Total	
	2021/2022	2022/2023	2021/2022	2022/2023	2021/2022	2022/2023
(1)	(14)	(15)	(16)	(17)	(18)	(19)
Danau Panggang	240	219	-	-	240	219
Paminggir	149	142	-	-	149	142
Babirik	-	-	-	-	-	-
Sungai Pandan	653	692	-	-	653	692
Sungai Tabukan	-	-	33	31	33	31
Amuntai Selatan	-	-	-	-	-	-
Amuntai Tengah	450	429	-	-	450	429
Banjang	-	-	125	93	125	93
Amuntai Utara	142	127	-	-	142	127
Haur Gading	-	-	-	-	-	-
Hulu Sungai Utara	1 634	1 609	158	124	1 792	1 733

Catatan/Note: ¹ Jumlah guru termasuk kepala sekolah dan guru/*The total of teachers including headmaster and teacher*
 Sumber/Source: Kementerian Pendidikan, Kebudayaan, Riset, dan Teknologi, data semester ganjil/*Ministry of Education, Culture, Research, and Technology, Basic Education Data System, odd semester report data*

Tabel
Table 4.1.8

Jumlah Sekolah, Guru, dan Murid Sekolah Menengah Kejuruan (SMK) di Bawah Kementerian Pendidikan, Kebudayaan, Riset, dan Teknologi Menurut Kecamatan di Kabupaten Hulu Sungai Utara, 2021/2022 dan 2022/2023
Number of Schools, Teachers, and Pupils in Vocational High Schools Under The Ministry of Education, Culture, Research, and Technology by Subdistrict in Hulu Sungai Utara Regency, 2021/2022 and 2022/2023

Kecamatan Subdistrict	Sekolah/Schools					
	Negeri/Public		Swasta/Private		Jumlah/Total	
	2021/2022	2022/2023	2021/2022	2022/2023	2021/2022	2022/2023
(1)	(2)	(3)	(4)	(5)	(6)	(7)
Danau Panggang	-	-	1	1	1	1
Paminggir	-	-	1	1	1	1
Babirik	1	1	-	-	1	1
Sungai Pandan	-	-	-	-	-	-
Sungai Tabukan	-	-	-	-	-	-
Amuntai Selatan	-	-	-	-	-	-
Amuntai Tengah	3	3	-	-	3	3
Banjang	-	-	-	-	-	-
Amuntai Utara	-	-	-	-	-	-
Haur Gading	-	-	1	1	1	1
Hulu Sungai Utara	4	4	3	3	7	7

Lanjutan Tabel/*Continued Table 4.1.8*

Kecamatan Subdistrict	Guru ¹ /Teachers ¹					
	Negeri/Public		Swasta/Private		Jumlah/Total	
	2021/2022	2022/2023	2021/2022	2022/2023	2021/2022	2022/2023
(1)	(8)	(9)	(10)	(11)	(12)	(13)
Danau Panggang	-	-	18	21	18	21
Paminggir	-	-	13	15	13	15
Babirik	19	23	-	-	19	23
Sungai Pandan	-	-	-	-	-	-
Sungai Tabukan	-	-	-	-	-	-
Amuntai Selatan	-	-	-	-	-	-
Amuntai Tengah	175	173	-	-	175	173
Banjang	-	-	-	-	-	-
Amuntai Utara	-	-	-	-	-	-
Haur Gading	-	-	16	20	16	20
Hulu Sungai Utara	194	196	47	56	241	252

Lanjutan Tabel/Continued Table 4.1.8

Kecamatan Subdistrict	Murid/Pupils					
	Negeri/Public		Swasta/Private		Jumlah/Total	
	2021/2022	2022/2023	2021/2022	2022/2023	2021/2022	2022/2023
(1)	(14)	(15)	(16)	(17)	(18)	(19)
Danau Panggang	-	-	385	302	385	302
Paminggir	-	-	110	106	110	106
Babirik	170	165	-	-	170	165
Sungai Pandan	-	-	-	-	-	-
Sungai Tabukan	-	-	-	-	-	-
Amuntai Selatan	-	-	-	-	-	-
Amuntai Tengah	2 115	2 036	-	-	2 115	2 036
Banjang	-	-	-	-	-	-
Amuntai Utara	-	-	-	-	-	-
Haur Gading	-	-	255	217	255	217
Hulu Sungai Utara	2 285	2 201	750	625	3 035	2 826

Catatan/Note: ¹ Guru yang mengajar di 2 sekolah atau lebih dihitung di masing-masing sekolah. Jumlah guru termasuk kepala sekolah dan guru/The teacher who taught in two schools or more counted in every school. The total of teachers including headmaster and teacher

Sumber/Source: Kementerian Pendidikan, Kebudayaan, Riset, dan Teknologi, data semester ganjil/Ministry of Education, Culture, Research, and Technology, Basic Education Data System, odd semester report data

Tabel
Table 4.1.9

**Jumlah Sekolah, Guru, dan Murid Madrasah Aliyah (MA)
di Bawah Kementerian Agama Menurut Kecamatan di
Kabupaten Hulu Sungai Utara, 2021/2022 dan 2022/2023**
*Number of Schools, Teachers, and Pupils in Madrasah Aliyah
(MA) Under the Ministry of Religious Affairs by Subdistrict in
Hulu Sungai Utara Regency, 2021/2022 and 2022/2023*

Kecamatan Subdistrict	Sekolah/Schools					
	Negeri/Public		Swasta/Private		Jumlah/Total	
	2021/2022	2022/2023	2021/2022	2022/2023	2021/2022	2022/2023
(1)	(2)	(3)	(4)	(5)	(6)	(7)
Danau Panggang	-	-	3	3	3	3
Paminggir	-	-	1	1	1	1
Babirik	1	1	-	-	1	1
Sungai Pandan	-	-	3	3	3	3
Sungai Tabukan	-	-	1	1	1	1
Amuntai Selatan	1	1	-	-	1	1
Amuntai Tengah	2	2	2	2	4	4
Banjang	-	-	1	1	1	1
Amuntai Utara	-	-	2	2	2	2
Haur Gading	1	1	1	1	2	2
Hulu Sungai Utara	5	5	14	14	19	19

Lanjutan Tabel/*Continued Table 4.1.9*

Kecamatan Subdistrict	Guru/Teachers					
	Negeri/Public		Swasta/Private		Jumlah/Total	
	2021/2022	2022/2023	2021/2022	2022/2023	2021/2022	2022/2023
(1)	(8)	(9)	(10)	(11)	(12)	(13)
Danau Panggang	-	-	27	30	27	30
Paminggir	-	-	4	7	4	7
Babirik	36	37	-	-	36	37
Sungai Pandan	-	-	62	68	62	68
Sungai Tabukan	-	-	11	13	11	13
Amuntai Selatan	31	28	-	-	31	28
Amuntai Tengah	97	118	14	12	111	130
Banjang	-	-	9	9	9	9
Amuntai Utara	-	-	48	62	48	62
Haur Gading	22	23	10	10	32	33
Hulu Sungai Utara	186	206	185	211	371	417

Lanjutan Tabel/*Continued Table 4.1.9*

Kecamatan Subdistrict	Murid/Pupils					
	Negeri/Public		Swasta/Private		Jumlah/Total	
	2021/2022	2022/2023	2021/2022	2022/2023	2021/2022	2022/2023
(1)	(14)	(15)	(16)	(17)	(18)	(19)
Danau Panggang	-	-	189	189	189	189
Paminggir	-	-	48	43	48	43
Babirik	412	380	-	-	412	380
Sungai Pandan	-	-	622	548	622	548
Sungai Tabukan	-	-	52	62	52	62
Amuntai Selatan	304	295	-	-	304	295
Amuntai Tengah	1 127	1 151	107	80	1 234	1 231
Banjang	-	-	51	46	51	46
Amuntai Utara	-	-	1 355	1 287	1 355	1 287
Haur Gading	147	129	145	123	292	252
Hulu Sungai Utara	1 990	1 955	2 569	2 378	4 559	4 333

Catatan/Note: ...

Sumber/Source: Kementerian Agama, EMIS, Data Semester Ganjil/Ministry of Religious Affairs, EMIS, Odd semester report data

Tabel 4.1.10 Jumlah Desa¹/Kelurahan yang Memiliki Fasilitas Sekolah Menurut Kecamatan dan Tingkat Pendidikan di Kabupaten Hulu Sungai Utara, 2019–2021
Number of Villages¹/Kelurahan Having Educational Facilities by Subdistrict and Educational Level in Hulu Sungai Utara Regency, 2019–2021

Kecamatan Subdistrict	SD Primary School		
	2019	2020	2021
(1)	(2)	(3)	(4)
Danau Panggang	15	15	15
Paminggir	7	7	7
Babirik	21	21	21
Sungai Pandan	28	28	28
Sungai Tabukan	12	12	12
Amuntai Selatan	22	22	22
Amuntai Tengah	25	25	25
Banjang	19	19	19
Amuntai Utara	23	23	23
Haur Gading	15	15	15
Hulu Sungai Utara	187	187	187

Lanjutan Tabel/*Continued Table* 4.1.10

Kecamatan <i>Subdistrict</i>	SMP <i>Junior High School</i>		
	2019	2020	2021
(1)	(5)	(6)	(7)
Danau Panggang	8	9	9
Paminggir	5	5	5
Babirik	5	5	5
Sungai Pandan	9	10	10
Sungai Tabukan	3	3	3
Amuntai Selatan	8	8	8
Amuntai Tengah	8	8	9
Banjang	5	5	5
Amuntai Utara	3	3	3
Haur Gading	6	6	6
Hulu Sungai Utara	60	62	63

Lanjutan Tabel/*Continued Table 4.1.10*

Kecamatan Subdistrict	SMA Senior High School		
	2019	2020	2021
(1)	(8)	(9)	(10)
Danau Panggang	4	4	4
Paminggir	1	2	2
Babirik	1	1	1
Sungai Pandan	4	4	4
Sungai Tabukan	2	2	2
Amuntai Selatan	1	1	1
Amuntai Tengah	4	4	4
Banjang	1	2	2
Amuntai Utara	2	2	2
Haur Gading	2	2	2
Hulu Sungai Utara	22	24	24

Lanjutan Tabel/*Continued Table* 4.1.10

Kecamatan <i>Subdistrict</i>	SMK <i>Vocational School</i>		
	2019	2020	2021
(1)	(11)	(12)	(13)
Danau Panggang	1	1	1
Paminggir	1	1	1
Babirik	1	1	1
Sungai Pandan	–	–	–
Sungai Tabukan	–	–	–
Amuntai Selatan	–	–	–
Amuntai Tengah	1	1	1
Banjang	–	–	–
Amuntai Utara	–	–	–
Haur Gading	1	1	1
Hulu Sungai Utara	5	5	5

Lanjutan Tabel/Continued Table 4.1.10

Kecamatan Subdistrict	Perguruan Tinggi University		
	2019	2020	2021
(1)	(14)	(15)	(16)
Danau Panggang	–	–	–
Paminggir	–	–	–
Babirik	–	–	–
Sungai Pandan	–	–	–
Sungai Tabukan	–	–	–
Amuntai Selatan	–	–	–
Amuntai Tengah	1	1	1
Banjang	–	–	–
Amuntai Utara	1	1	1
Haur Gading	–	–	–
Hulu Sungai Utara	2	2	2

Catatan/Note: ¹ Desa pada tabel ini termasuk Unit Permukiman Transmigrasi (UPT) yang masih dibina oleh kementerian terkait dan nagari di Provinsi Sumatera Barat/Villages in this table include Transmigration Settlement Unit which is still fostered by the relevant ministries and the nagari in the Province of Sumatera Barat

Sumber/Source: BPS, Pendataan Potensi Desa (Podes)/ BPS-Statistics Indonesia, Village Potential Data Collection

Tabel 4.1.11
Table

Angka Partisipasi Murni (APM) dan Angka Partisipasi Kasar (APK) Menurut Jenjang Pendidikan di Kabupaten Hulu Sungai Utara, 2021 dan 2022
Net Enrollment Rate and Gross Enrollment Ratio by Educational Level in Hulu Sungai Utara Regency, 2021 and 2022

Jenjang Pendidikan Educational Level	Angka Partisipasi Murni (APM) Net Enrollment Rate		Angka Partisipasi Kasar (APK) Gross Enrollment Ratio	
	2021	2022	2021	2022
(1)	(2)	(3)	(4)	(5)
SD/MI/Sederajat Primary School	98,86	98,45	105,40	104,27
SMP/MTs/ Sederajat Lower Secondary School	75,47	75,24	82,10	88,16
SMA/SMK/MA/Sederajat Upper Secondary School	56,50	57,00	78,82	80,09

Catatan/Note: ...

Sumber/Source: BPS, Survei Sosial Ekonomi Nasional (Susenas)/BPS-Statistics Indonesia, National Socioeconomic Survey

Tabel 4.1.12 **Persentase Penduduk Berumur 15 Tahun ke Atas Menurut Jenis Kelamin dan Kemampuan Membaca dan Menulis di Kabupaten Hulu Sungai Utara, 2022**
Percentage of Population Aged 15 Years and Over by Gender and Ability to Read and Write in Hulu Sungai Utara Regency, 2022

Jenis Kelamin Gender	Huruf Latin Latin Letters	Huruf Lainnya Other Letters
(1)	(2)	(3)
Laki-laki	97,97	73,50
Perempuan	94,23	70,66
Hulu Sungai Utara	96,08	72,06

Catatan/Note: ...

Sumber/Source: BPS, Survei Sosial Ekonomi Nasional (Susenas)/BPS-Statistics Indonesia, National Socioeconomic Survey

Tabel
Table 4.1.13

Jumlah Pengunjung Perpustakaan Daerah Menurut Jenis Pengunjung dan Jenis Kelamin di Kabupaten Hulu Sungai Utara, 2022
Number of Visitors Library by The Visitor Type and Sex in Hulu Sungai Utara Regency, 2022

Jenis Pengunjung/ Visitor Type	Laki-laki/ Male	Perempuan/ Female	Jumlah/ Total
(1)	(2)	(3)	(4)
Istimewa	8	16	24
Mahasiswa	4 560	11 852	16 412
PNS/TNI/POLRI	251	203	454
TK/PAUD	143	185	328
Pelajar SD/ sederajat	406	493	899
Pelajar SLTP/ sederajat	786	1 246	2 032
Pelajar SLTA/ sederajat	1 715	2 656	4 371
Umum	627	1 004	1 631
Guru/Dosen	150	282	432
Hulu Sungai Utara	8 646	17 937	26 583

Catatan/Note: -

Sumber/Source: Dinas Perpustakaan dan Kearsipan Kabupaten Hulu Sungai Utara/ Regional Office of Archives and Libraries of Hulu Sungai Utara Regency

Tabel 4.1.14 Jumlah Pustakawan¹ Menurut Kepemilikan Sertifikat² dan Jenis Kelamin di Kabupaten Hulu Sungai Utara, 2022
Table 4.1.14 Number of Librarian¹ by Certificate Ownership² and Sex in Hulu Sungai Utara Regency, 2022

Kepemilikan Sertifikat/ Certificate Ownership	Laki-laki/ Male	Perempuan/ Female	Jumlah/ Total
(1)	(2)	(3)	(4)
Bersertifikat/ Own a Certificate	132	263	395
Tidak Bersertifikat/ Not Own a Certificate	-	-	-
Hulu Sungai Utara	132	263	395

Catatan/Note: ¹ Pustakawan yang dimaksud terdiri dari pustakawan perpustakaan umum, perpustakaan desa, dan perpustakaan sekolah/ *The referred librarians consist of librarians of public libraries, village libraries, and school libraries*

² Dianggap memiliki sertifikat jika pustakawan pernah mengikuti bimbingan teknis kepastakaan/ *It is considered to have a certificate if the librarian has followed technical guidance regarding literature*

Sumber/Source: Dinas Perpustakaan dan Kearsipan Kabupaten Hulu Sungai Utara/ *Regional Office of Archives and Libraries of Hulu Sungai Utara Regency*

Tabel 4.1.15 Jumlah Koleksi Buku di Perpustakaan Daerah Kabupaten Hulu Sungai Utara Menurut Klasifikasi Buku, 2022
Number of Books at the Regional Library of Hulu Sungai Utara Regency by Book's Classification, 2022

Klasifikasi Buku/ Book's Classification	Jumlah Koleksi/Number of Books	
	Judul/ Title	Exemplar/ Copy
(1)	(2)	(3)
000	629	1 323
100	813	1 668
200	6 814	12 900
300	2 096	4 526
400	388	800
500	930	1 780
600	2 458	4 732
700	1 173	2 439
800	1 287	2 806
900	439	954
Fiksi	3 710	7 048
Hulu Sungai Utara	20 737	40 976

Catatan/Note: -

Sumber/Source: Dinas Perpustakaan dan Kearsipan Kabupaten Hulu Sungai Utara/ Regional Office of Archives and Libraries of Hulu Sungai Utara Regency

4.2 KESEHATAN HEALTH

Tabel 4.2.1 **Jumlah Desa¹/Kelurahan Yang Memiliki Sarana Kesehatan Menurut Kecamatan di Kabupaten Hulu Sungai Utara, 2020–2022**
Number of Villages¹/Kelurahan Having Health Facilities by Subdistrict in Hulu Sungai Utara Regency, 2019–2021

Kecamatan Subdistrict	Rumah Sakit Hospital		
	2019	2020	2021
(1)	(2)	(3)	(4)
Danau Panggang	–	–	–
Paminggir	–	–	–
Babirik	–	–	–
Sungai Pandan	–	–	–
Sungai Tabukan	–	–	–
Amuntai Selatan	–	–	–
Amuntai Tengah	2	2	2
Banjang	–	–	–
Amuntai Utara	–	–	–
Haur Gading	–	–	–
Hulu Sungai Utara	2	2	2

Lanjutan Tabel/*Continued Table* 4.2.1

Kecamatan <i>Subdistrict</i>	Rumah Sakit Bersalin <i>Maternity Hospital</i>		
	2019	2020	2021
(1)	(5)	(6)	(7)
Danau Panggang	–	–	–
Paminggir	–	–	–
Babirik	–	–	–
Sungai Pandan	–	–	–
Sungai Tabukan	–	–	–
Amuntai Selatan	–	–	–
Amuntai Tengah	–	–	–
Banjang	–	–	–
Amuntai Utara	–	–	–
Haur Gading	–	–	–
Hulu Sungai Utara	–	–	–

Lanjutan Tabel/*Continued Table 4.2.1*

Kecamatan Subdistrict	Poliklinik Polyclinic		
	2019	2020	2021
(1)	(8)	(9)	(10)
Danau Panggang	–	–	–
Paminggir	–	–	–
Babirik	–	–	–
Sungai Pandan	–	–	–
Sungai Tabukan	–	–	–
Amuntai Selatan	–	–	–
Amuntai Tengah	–	–	1
Banjang	–	–	–
Amuntai Utara	–	–	–
Haur Gading	–	–	–
Hulu Sungai Utara	–	–	1

Lanjutan Tabel/*Continued Table 4.2.1*

Kecamatan <i>Subdistrict</i>	Puskesmas <i>Public Health Center</i>		
	2019	2020	2021
(1)	(11)	(12)	(13)
Danau Panggang	1	1	1
Paminggir	2	2	2
Babirik	1	1	1
Sungai Pandan	1	1	1
Sungai Tabukan	1	1	1
Amuntai Selatan	1	1	1
Amuntai Tengah	2	2	2
Banjang	1	1	1
Amuntai Utara	2	2	2
Haur Gading	1	1	1
Hulu Sungai Utara	13	13	13

Lanjutan Tabel/Continued Table 4.2.1

Kecamatan Subdistrict	Puskesmas Pembantu Subsidiary of Public Health Center		
	2019	2020	2021
(1)	(14)	(15)	(16)
Danau Panggang	1	1	1
Paminggir	4	4	4
Babirik	3	3	3
Sungai Pandan	3	3	3
Sungai Tabukan	2	2	2
Amuntai Selatan	4	4	4
Amuntai Tengah	5	5	5
Banjang	2	2	2
Amuntai Utara	2	2	2
Haur Gading	3	3	3
Hulu Sungai Utara	29	29	29

Lanjutan Tabel/*Continued Table 4.2.1*

Kecamatan <i>Subdistrict</i>	Apotek <i>Pharmacy</i>		
	2019	2020	2021
(1)	(17)	(18)	(19)
Danau Panggang	–	–	–
Paminggir	–	–	–
Babirik	–	–	–
Sungai Pandan	1	1	2
Sungai Tabukan	–	–	–
Amuntai Selatan	–	–	–
Amuntai Tengah	6	6	7
Banjang	–	–	–
Amuntai Utara	1	1	1
Haur Gading	–	–	–
Hulu Sungai Utara	8	8	10

Catatan/*Note*: ¹ Desa pada tabel ini termasuk Unit Permukiman Transmigrasi (UPT) yang masih dibina oleh kementerian terkait dan nagari di Provinsi Sumatera Barat/*Villages in this table include Transmigration Settlement Unit which is still fostered by the relevant ministries and the nagari in the Province of Sumatera Barat*

Sumber/*Source*: BPS, Pendataan Potensi Desa (Podes)/*BPS-Statistics Indonesia, Village Potential Data Collecting*

Tabel 4.2.2 Jumlah Tenaga Kesehatan Menurut Kecamatan di Kabupaten Hulu Sungai Utara, 2022
Table Number of Health Human Resources by Subdistrict in Hulu Sungai Utara Regency, 2022

Kecamatan Subdistrict	Dokter Doctor	Dokter Spesialis	Dokter Gigi Dentist	Tenaga Keperawatan Nursing Worker	Tenaga Kebidanan Midwifery Worker
(1)	(1)	(2)	(3)	(4)	(5)
Danau Panggang	1	-	1	19	22
Paminggir	0	-	1	12	16
Babirik	2	-	1	26	31
Sungai Pandan	4	-	1	46	50
Sungai Tabukan	2	-	1	18	22
Amuntai Selatan	2	-	0	17	33
Amuntai Tengah	26	40	6	197	107
Banjang	2	-	2	17	23
Amuntai Utara	5	-	1	25	25
Haur Gading	1	-	1	14	18
Hulu Sungai Utara	45	40	15	391	347

Lanjutan Tabel/*Continued Table 4.2.2*

Kecamatan Subdistrict	Tenaga Kesehatan Masyarakat Public Health worker	Tenaga Kesehatan Lingkungan Enviromental Health Worker	Tenaga Gizi Nutritionist	Tenaga Keterampilan Fisik Physical Therapists
(1)	(7)	(8)	(9)	(10)
Danau Panggang	2	2	6	-
Paminggir	1	3	2	-
Babirik	2	2	8	-
Sungai Pandan	2	4	9	-
Sungai Tabukan	1	4	7	-
Amuntai Selatan	3	4	7	-
Amuntai Tengah	4	12	26	2
Banjang	-	4	7	-
Amuntai Utara	1	4	11	-
Haur Gading	1	3	6	-
Hulu Sungai Utara	17	42	89	2

Lanjutan Tabel/Continued Table 4.2.2

Kecamatan Subdistrict	Tenaga Kefarmasian Pharmaceutical	Ahli Teknologi Laboratorium Medik Medical Laboratory Technician	Radiografer	Perekam Medis
(1)	(11)	(12)	(13)	(14)
Danau Panggang	2	-	-	-
Paminggir	3	-	-	-
Babirik	3	-	-	-
Sungai Pandan	4	-	-	-
Sungai Tabukan	3	-	-	-
Amuntai Selatan	3	-	-	-
Amuntai Tengah	27	16	6	4
Banjang	3	-	-	-
Amuntai Utara	3	-	-	-
Haur Gading	2	-	-	-
Hulu Sungai Utara	53	16	6	4

Catatan/Note: ¹ Tenaga kesehatan yang berada di Puskesmas dan Rumah Sakit/Medical personnel that work at public health center and Hospital

² Pembagian wilayah berdasarkan lokasi kerja/Division of territory based on work location

³ Tenaga kesehatan yang bekerja di 2 fasilitas kesehatan atau lebih dihitung di masing-masing fasilitas/ Medical personnel who work in 2 or more health facilities are counted in each facility

Sumber/Source: Dinas Kesehatan Kabupaten Hulu Sungai Utara, RS Mulia, dan RSUD Pambalah Batung/
Regional Office of Health of Hulu Sungai Utara Regency, Mulia Hospital, and Pambalah Batung Hospital

Tabel
Table 4.2.3

Jumlah Rumah Sakit Umum, Rumah Sakit Khusus, dan Puskesmas Menurut Kecamatan di Kabupaten Hulu Sungai Utara, 2021 dan 2022
Number of General Hospital, Specialized Hospital, and Public Health Center by Subdistrict in Hulu Sungai Utara Regency, 2021 and 2022

Kecamatan Subdistrict	Rumah Sakit Umum General Hospital		Rumah Sakit Khusus Specialized Hospital		Poskesdes Village Health Center	
	2021	2022	2021	2022	2021	2022
(1)	(2)	(3)	(4)	(5)	(6)	(7)
Danau Panggang	-	-	-	-	6	7
Paminggir	-	-	-	-	3	4
Babirik	-	-	-	-	16	16
Sungai Pandan	-	-	-	-	18	21
Sungai Tabukan	-	-	-	-	9	13
Amuntai Selatan	-	-	-	-	18	17
Amuntai Tengah	2	2	-	-	10	12
Banjang	-	-	-	-	15	17
Amuntai Utara	-	-	-	-	15	15
Haur Gading	-	-	-	-	13	13
Hulu Sungai Utara	2	2	-	-	123	135

Lanjutan Tabel/Continued Table 4.2.3

Kecamatan Subdistrict	Puskesmas Rawat Inap Public Health Center ¹ with Inpatient Care		Puskesmas Non Rawat Inap Public Health Center ¹ without Inpatient Care		Puskesmas/Public Health Center	
	2021	2022	2021	2022	2021	2022
(1)	(8)	(9)	(10)	(11)	(12)	(13)
Danau Panggang	1	1	-	-	1	1
Paminggir	-	-	2	2	2	2
Babirik	1	1	-	-	1	1
Sungai Pandan	1	1	-	-	1	1
Sungai Tabukan	-	-	1	1	1	1
Amuntai Selatan	-	-	1	1	1	1
Amuntai Tengah	-	-	2	2	2	2
Banjang	-	-	1	1	1	1
Amuntai Utara	-	-	2	2	2	2
Haur Gading	-	-	1	1	1	1
Hulu Sungai Utara	3	3	10	10	13	13

Lanjutan Tabel/*Continued Table 4.2.3*

Kecamatan <i>Subdistrict</i>	Pondok Bersalin Desa <i>Village Maternity Cottage</i>		Klinik/Balai Kesehatan		Posyandu	
	2021	2022	2021	2022	2021	2022
(1)	(14)	(15)	(16)	(17)	(18)	(19)
Danau Panggang	0	0	-	-	27	27
Paminggir	0	0	-	-	12	9
Babirik	2	2	-	-	32	34
Sungai Pandan	0	0	-	-	50	53
Sungai Tabukan	0	0	-	-	27	27
Amuntai Selatan	0	0	-	-	45	45
Amuntai Tengah	0	0	3	3	40	41
Banjang	0	0	-	-	29	29
Amuntai Utara	0	0	-	-	44	31
Haur Gading	0	0	-	-	32	36
Hulu Sungai Utara	2	2	3	3	338	332

Catatan/*Note:*Sumber/*Source:* Dinas Kesehatan Kabupaten Hulu Sungai Utara/ *Regional Office of Health of Hulu Sungai Utara Regency*

Tabel 4.2.4 Jumlah Persalinan dan Kematian Maternal Menurut Kecamatan di Kabupaten Hulu Sungai Utara, 2022
Table Number of Birth, and Maternal Mortality by Subdistrict in Hulu Sungai Utara Regency, 2022

Kecamatan Subdistrict	Jumlah Persalinan/ Number of Birth		Jumlah Kematian Maternal/ Number of Mortality
	Dibantu Tenaga Kesehatan	Tidak Dibantu Tenaga Kesehatan	
(1)	(2)	(3)	(4)
Danau Panggang	321	-	-
Paminggir	128	-	-
Babirik	259	-	-
Sungai Pandan	390	-	4
Sungai Tabukan	253	1	-
Amuntai Selatan	421	-	1
Amuntai Tengah	729	-	2
Banjang	276	-	-
Amuntai Utara	297	-	1
Haur Gading	241	1	-
Hulu Sungai Utara	3 315	2	8

Catatan/Note:

Sumber/Source: Dinas Kesehatan Kabupaten Hulu Sungai Utara/ Regional Office of Health of Hulu Sungai Utara Regency

Tabel
Table 4.2.5

**Jumlah Bayi Lahir Hidup dan Lahir Mati Menurut
Kecamatan di Kabupaten Hulu Sungai Utara, 2022**
**Number of Infant Born Alive and Dead by Subdistrict in Hulu
Sungai Utara Regency, 2022**

Kecamatan Subdistrict	Bayi Lahir Hidup/ Infant Born Alive	Bayi Lahir Mati/ Infant Born Die
(1)	(2)	(3)
Danau Panggang	318	5
Paminggir	127	1
Babirik	258	4
Sungai Pandan	393	4
Sungai Tabukan	254	4
Amuntai Selatan	423	1
Amuntai Tengah	731	3
Banjang	272	4
Amuntai Utara	300	3
Haur Gading	239	4
Hulu Sungai Utara	3 315	33

Catatan/Note:

Sumber/Source: Dinas Kesehatan Kabupaten Hulu Sungai Utara/ Regional Office of Health of Hulu Sungai Utara Regency

Tabel 4.2.6 Jumlah Kematian Balita Menurut Kecamatan di Kabupaten Hulu Sungai Utara, 2022
Table Number of Child (< 5 Years Old) Mortality by Subdistrict in Hulu Sungai Utara Regency, 2022

Kecamatan Subdistrict	0-6 hari/ 0-6 days	7-28 hari/ 7-28 days	29 hari-11 bulan/ 29 days-11 months	12-59 bulan/ 12-59 months
(1)	(2)	(3)	(4)	(5)
Danau Panggang	-	2	2	-
Paminggir	-	-	3	-
Babirik	2	-	4	-
Sungai Pandan	7	2	12	-
Sungai Tabukan	5	-	6	-
Amuntai Selatan	3	1	4	3
Amuntai Tengah	7	10	18	3
Banjang	2	-	3	-
Amuntai Utara	9	2	11	4
Haur Gading	-	1	3	-
Hulu Sungai Utara	35	18	66	10

Catatan/Note:

Sumber/Source: Dinas Kesehatan Kabupaten Hulu Sungai Utara/ Regional Office of Health of Hulu Sungai Utara Regency

Tabel
Table 4.2.7

**Hasil Kegiatan Unit Pelayanan Rawat Inap di RSUD
Pambalah Batung dan RS Mulia, 2022**
*Output of Opname Unit Service at Pambalah Batung
Regional General Hospital and Mulia Hospital, 2022*

Unit Layanan Rawat Inap Opname Unit Service	Satuan/ Unit	RSUD Pambalah Batung/ Pambalah Batung Regional General Hospital	RS Mulia/ Mulia Hospital
(1)	(2)	(3)	(4)
Jumlah Tempat Tidur	Unit	239	54
Jumlah Pasien Masuk	Orang	13 427	366
Jumlah Pasien Keluar Hidup	Orang	12 810	N/A
Jumlah Pasien Keluar Mati	Orang	513	N/A
Jumlah Hari Rawat	Hari	48 568	N/A
<i>Bed Occupancy Rate (BOR)</i>	%	56	N/A
<i>Length of Stay (LOS)</i>	Hari	3	N/A
<i>Bed Turn Over (BTO)</i>	Kali	56	N/A
<i>Turn Over Internal (TOI)</i>	Hari	3	N/A
<i>Net Death Ratio (NDR)</i>	Per 1 000 orang	21	N/A
<i>Gross Death Ratio (GDR)</i>	Per 1 000 orang	39	N/A

Catatan/Note:

Sumber/Source: RSUD Pambalah Batung dan RS Mulia/ Pambalah Batung Regional General Hospital and Mulia Hospital

Tabel 4.2.8 Jumlah Pasien Rawat Inap di RSUD Pambalah Batung Menurut Bulan dan Alamat Tempat Tinggal, 2022
Number of Inpatient Patients at Pambalah Batung Regional General Hospital by Month and Address, 2022

Alamat Tempat Tinggal/ Address	Januari/ January	Februari/ February	Maret/ March	April/ April	Mei/ May	Juni/ June
(1)	(2)	(3)	(4)	(5)	(6)	(7)
Danau Panggang	74	61	64	48	64	64
Paminggir	30	31	27	46	27	33
Babirik	47	35	24	62	56	46
Sungai Pandan	76	68	84	68	69	80
Sungai Tabukan	35	39	39	28	37	44
Amuntai Selatan	103	87	96	98	88	101
Amuntai Tengah	206	185	211	170	190	198
Banjang	67	56	67	65	54	70
Amuntai Utara	64	59	73	72	93	113
Haur Gading	46	48	45	47	46	69
Lainnya	267	213	204	190	226	219
Jumlah	1 015	882	934	894	950	1 037

Lanjutan Tabel/*Continued Table 4.2.8*

Alamat Tempat Tinggal/ Address	Juli/ July	Agustus/ August	September/ September	Oktober/ October	November/ November	Desember/ December
(1)	(8)	(9)	(10)	(11)	(12)	(13)
Danau Panggang	48	65	86	67	76	71
Paminggir	27	46	27	33	28	34
Babirik	60	60	53	66	62	50
Sungai Pandan	84	85	89	86	103	110
Sungai Tabukan	41	39	59	62	61	52
Amuntai Selatan	123	103	138	144	141	176
Amuntai Tengah	228	223	286	358	290	286
Banjang	65	83	68	116	104	87
Amuntai Utara	101	78	96	103	113	116
Haur Gading	57	70	66	85	69	80
Lainnya	228	239	268	346	301	346
Jumlah	1 062	1 091	1 236	1 466	1 348	1 408

Catatan/*Note:*Sumber/*Source:* RSUD Pambalah Batung/ *Pambalah Batung Regional General Hospital*

Tabel **Jumlah Pasien Rawat Jalan di RSUD Pambalah Batung**
Table 4.2.9 **Menurut Bulan dan Alamat Tempat Tinggal, 2022**
Number of Outpatient Patients at Pambalah Batung
Regional General Hospital by Month and Address, 2022

Alamat Tempat Tinggal/ Address	Januari/ January	Februari/ February	Maret/ March	April/ April	Mei/ May	Juni/ June
(1)	(2)	(3)	(4)	(5)	(6)	(7)
Danau Panggang	344	221	328	181	176	205
Paminggir	115	94	125	66	81	84
Babirik	225	139	209	180	174	196
Sungai Pandan	502	405	556	403	392	491
Sungai Tabukan	186	138	214	123	142	176
Amuntai Selatan	515	433	587	392	403	462
Amuntai Tengah	1316	1165	1398	1152	1097	1399
Banjang	375	273	376	267	245	294
Amuntai Utara	393	306	449	284	302	378
Haur Gading	272	216	301	198	246	265
Lainnya	831	671	794	578	649	768
Jumlah	5074	4061	5337	3824	3907	4718

Catatan/Note:

Sumber/Source: RSUD Pambalah Batung/ Pambalah Batung Regional General Hospital

Lanjutan Tabel/*Continued Table* 4.2.9

Alamat Tempat Tinggal/ Address	Juli/ July	Agustus/ August	September/ September	Oktober/ October	November/ November	Desember/ December
(1)	(8)	(9)	(10)	(11)	(12)	(13)
Danau Panggang	205	244	233	245	271	257
Paminggir	75	87	90	82	86	103
Babirik	205	241	236	222	212	245
Sungai Pandan	432	462	487	409	529	517
Sungai Tabukan	177	190	197	176	173	172
Amuntai Selatan	442	562	586	540	608	615
Amuntai Tengah	1417	1516	1592	1483	1518	1487
Banjang	283	358	333	351	343	313
Amuntai Utara	341	397	419	386	425	411
Haur Gading	259	278	279	321	295	314
Lainnya	753	859	836	864	942	973
Jumlah	4589	5194	5288	5079	5402	5407

Catatan/Note:

Sumber/Source: RSUD Pambalah Batung/ Pambalah Batung Regional General Hospital

Tabel 4.2.10 Jumlah Pasien Rawat Inap di RS Mulia Menurut Bulan dan Alamat Tempat Tinggal, 2022
Table 4.2.10 Number of Inpatient at Mulia Hospital by Month and Address, 2022

Alamat Tempat Tinggal/ Address	Januari/ January	Februari/ February	Maret/ March	April/ April	Mei/ May	Juni/ June
(1)	(2)	(3)	(4)	(5)	(6)	(7)
Danau Panggang	2	3	4	5	2	4
Paminggir	3	2	4	3	2	5
Babirik	4	5	-	2	2	3
Sungai Pandan	-	5	2	2	3	2
Sungai Tabukan	3	2	-	5	5	6
Amuntai Selatan	3	3	2	2	4	4
Amuntai Tengah	4	-	3	4	-	8
Banjang	2	2	3	4	5	3
Amuntai Utara	4	1	3	5	2	3
Haur Gading	2	3	1	2	3	4
Lainnya	3	3	2	2	4	4
Jumlah	30	29	24	36	32	46

Lanjutan Tabel/Continued Table 4.2.10

Alamat Tempat Tinggal/ Address	Juli/ July	Agustus/ August	September/ September	Oktober/ October	November/ November	Desember/ December
(1)	(8)	(9)	(10)	(11)	(12)	(13)
Danau Panggang	5	4	5	-	-	-
Paminggir	-	-	-	3	2	4
Babirik	3	2	2	4	3	2
Sungai Pandan	4	1	2	3	4	5
Sungai Tabukan	5	4	3	3	4	2
Amuntai Selatan	3	2	4	4	2	2
Amuntai Tengah	5	4	3	2	1	-
Banjang	-	3	-	3	-	5
Amuntai Utara	4	4	2	2	1	3
Haur Gading	5	1	3	2	4	4
Lainnya	3	2	1	1	3	2
Jumlah	37	27	25	27	24	29

Catatan/Note:

Sumber/Source: RS Mulia/Mulia Hospital

Tabel 4.2.11 Jumlah Pasien Rawat Jalan di RS Mulia Menurut Bulan dan Alamat Tempat Tinggal, 2022
Number of Outpatient at Mulia Hospital by Month and Address, 2022

Alamat Tempat Tinggal/ Address	Januari/ January	Februari/ February	Maret/ March	April/ April	Mei/ May	Juni/ June
(1)	(2)	(3)	(4)	(5)	(6)	(7)
Danau Panggang	1	2	3	2	4	-
Paminggir	4	3	4	-	1	1
Babirik	3	2	2	1	3	2
Sungai Pandan	5	5	5	2	4	3
Sungai Tabukan	-	4	-	1	4	3
Amuntai Selatan	1	4	4	3	1	5
Amuntai Tengah	6	-	3	4	3	-
Banjang	3	2	2	3	2	3
Amuntai Utara	4	6	2	-	-	3
Haur Gading	4	3	1	4	3	2
Lainnya	5	1	3	5	2	1
Jumlah	36	32	29	25	27	23

Lanjutan Tabel/*Continued Table* 4.2.11

Alamat Tempat Tinggal/ Address	Juli/ July	Agustus/ August	September/ September	Oktober/ October	November/ November	Desember/ December
(1)	(8)	(9)	(10)	(11)	(12)	(13)
Danau Panggang	-	1	3	3	2	3
Paminggir	3	3	4	5	6	1
Babirik	2	3	-	4	3	-
Sungai Pandan	6	4	1	5	4	5
Sungai Tabukan	2	6	2	5	-	4
Amuntai Selatan	-	4	1	4	2	4
Amuntai Tengah	7	3	4	5	2	2
Banjang	2	1	4	4	5	-
Amuntai Utara	2	1	-	-	4	7
Haur Gading	1	3	4	5	6	7
Lainnya	-	-	5	4	3	2
Jumlah	25	29	28	44	37	35

Catatan/Note:

Sumber/Source: RS Mulia/Mulia Hospital

Tabel 4.2.12 Jumlah Klinik Keluarga Berencana (KKB), Pos Pelayanan Keluarga Berencana Desa (PPKBD), dan Petugas Keluarga Berencana Menurut Kecamatan di Kabupaten Hulu Sungai Utara, 2022
Number of Family Planing Clinics, Village Famili Planning Service Units, and Family Planing Officer by Subdistrict in Hulu Sungai Utara Regency, 2022

Kecamatan Subdistrict	KKB/Family Planning Clinics		PPKBD	Petugas KB/Family Planni Officer		
	Negeri/ Public	Swasta/ Private		PPLKB	PLKB/PKB	PPKBD
(1)	(2)	(3)	(4)	(5)	(6)	(7)
Danau Panggang	2	-	16	1	4	16
Paminggir	2	-	7	1	3	7
Babirik	2	-	23	1	6	23
Sungai Pandan	3	-	33	1	7	33
Sungai Tabukan	2	-	17	1	4	17
Amuntai Selatan	2	1	30	1	6	30
Amuntai Tengah	4	1	29	1	5	29
Banjang	2	-	20	1	6	20
Amuntai Utara	2	-	26	1	7	26
Haur Gading	1	-	18	1	6	18
Hulu Sungai Utara	22	2	219	10	54	219

Catatan/Note:

Sumber/Source: Dinas Pengendalian Penduduk dan Keluarga Berencana Kabupaten Hulu Sungai Utara/ Regional Office of Population Control and Family Panning of Hulu Sungai Utara Regency

Tabel
Table 4.2.13

Jumlah Pasangan Usia Subur (PUS) dan Peserta KB Aktif Menurut Kecamatan di Kabupaten Hulu Sungai Utara, 2022
Number of Eligible Couples and Family Planning Participants by Subdistrict in Hulu Sungai Utara Regency, 2022

Kecamatan Subdistrict	Jumlah PUS/ Eligible Couples	Alat Kontrasepsi/ Contraception			
		IUD	MOW	MOP	Implan/ Implant
(1)	(2)	(3)	(4)	(5)	(6)
Danau Panggang	3 272	36	60	30	194
Paminggir	1 693	-	1	-	10
Babirik	3 064	23	54	11	152
Sungai Pandan	5 403	55	25	7	274
Sungai Tabukan	4 486	13	19	13	180
Amuntai Selatan	5 961	126	64	11	256
Amuntai Tengah	9 920	228	114	24	415
Banjang	3 228	25	38	4	216
Amuntai Utara	3 176	51	62	5	205
Haur Gading	2 636	25	28	13	119
Hulu Sungai Utara	42 839	582	465	118	2 021

Lanjutan Tabel/*Continued Table 4.2.13*

Kecamatan <i>Subdistrict</i>	Alat Kontrasepsi/ <i>Contraception</i>			Jumlah/ <i>Total</i>
	Kondom/ <i>Condom</i>	Suntikan/ <i>Injection</i>	Pil	
(1)	(7)	(8)	(9)	(10)
Danau Panggang	15	1 371	1 040	2 747
Paminggir	-	792	752	1 555
Babirik	11	1 395	785	2 431
Sungai Pandan	62	2 398	1 488	4 309
Sungai Tabukan	49	2 288	1 138	3 700
Amuntai Selatan	52	2 465	1 692	4 666
Amuntai Tengah	72	4 769	3 285	8 907
Banjang	14	1 242	1 279	2 818
Amuntai Utara	23	1 073	1 060	2 479
Haur Gading	28	1 096	645	1 954
Hulu Sungai Utara	326	18 889	13 164	35 566

Catatan/*Note:*

Sumber/*Source:* Dinas Pengendalian Penduduk dan Keluarga Berencana Kabupaten Hulu Sungai Utara/ *Regional Office of Population Control and Family Planning of Hulu Sungai Utara Regency*

4.3 AGAMA DAN SOSIAL LAINNYA RELIGION AND OTHER SOCIAL AFFAIRS

Tabel 4.3.1 Jumlah Penduduk Menurut Kecamatan dan Agama yang Dianut di Kabupaten Hulu Sungai Utara, 2022
Population by Subdistrict and Religion in Hulu Sungai Utara Regency, 2022

Kecamatan Subdistrict	Islam	Protestan Protestant	Katolik Catholic	Hindu	Budha Buddha	Lainnya Others
(1)	(2)	(3)	(4)	(5)	(6)	(7)
Danau Panggang	21 029	-	-	-	-	-
Paminggir	8 223	-	-	-	-	-
Babirik	19 960	-	-	-	-	2
Sungai Pandan	28 739	2	3	-	4	-
Sungai Tabukan	15 244	1	-	-	-	-
Amuntai Selatan	31 018	21	4	-	-	-
Amuntai Tengah	51 247	32	5	22	4	-
Banjang	18 674	13	5	-	-	-
Amuntai Utara	21 288	1	6	-	-	-
Haur Gading	16 664	11	4	-	-	-
Hulu Sungai Utara	232 086	81	27	22	8	2

Catatan/Note: ¹ Penduduk konsep de jure / According to the concept of de jure population

Sumber/Source: Dinas Kependudukan dan Pencatatan Sipil Kabupaten Hulu Sungai Utara Semester I 2022/ Population and Civil Registration Agency of Hulu Sungai Utara Regency, 2022 1st Semester Data

Tabel
Table 4.3.2**Jumlah Tempat Peribadatan Menurut Kecamatan di
Kabupaten Hulu Sungai Utara, 2019**
**Number of Places of Worship by Subdistrict in Hulu Sungai
Utara Regency, 2019**

Kecamatan Subdistrict	Masjid Mosque	Mushola Pray Room	Gereja Protestan Protestant Church	Gereja Katholik Catholic Church	Pura Temple	Vihara
(1)	(2)	(3)	(4)	(5)	(6)	(7)
Danau Panggang	9	49	-	-	-	-
Paminggir	6	25	-	-	-	-
Babirik	10	59	-	-	-	-
Sungai Pandan	18	105	-	-	-	-
Sungai Tabukan	8	51	-	-	-	-
Amuntai Selatan	17	74	-	-	-	-
Amuntai Tengah	22	105	-	-	-	-
Banjang	10	49	-	-	-	-
Amuntai Utara	10	78	-	-	-	-
Haur Gading	11	56	-	-	-	-
Hulu Sungai Utara	121	651	-	-	-	-

Catatan/Note: ...

Sumber/Source: Kementerian Agama Kabupaten Hulu Sungai Utara/ Ministry of Religious Affairs of Hulu Sungai Utara Regency

Tabel 4.3.3
Table

Jumlah Desa¹/Kelurahan yang Mengalami Bencana Alam² Menurut Kecamatan di Kabupaten Hulu Sungai Utara, 2018, 2019, dan 2020
Number of Villages¹ that Had Natural Disaster² by Subdistrict in Hulu Sungai Utara Regency, 2018, 2019, dan 2020

Kecamatan Subdistrict	Banjir/Flood		
	2018	2019	2020
(1)	(2)	(3)	(4)
Danau Panggang	6	1	–
Paminggir	–	–	–
Babirik	21	3	7
Sungai Pandan	14	8	6
Sungai Tabukan	8	–	–
Amuntai Selatan	20	8	23
Amuntai Tengah	25	12	22
Banjang	14	4	8
Amuntai Utara	26	–	9
Haur Gading	18	8	14
Hulu Sungai Utara	152	44	89

Lanjutan Tabel/*Continued Table 4.3.3*

Kecamatan <i>Subdistrict</i>	Gempa Bumi/ <i>Earthquake</i>		
	2018	2019	2020
(1)	(5)	(6)	(7)
Danau Panggang	–	–	–
Paminggir	–	–	–
Babirik	–	–	–
Sungai Pandan	–	–	–
Sungai Tabukan	–	–	–
Amuntai Selatan	–	–	–
Amuntai Tengah	–	–	–
Banjang	–	–	–
Amuntai Utara	–	–	–
Haur Gading	–	–	–
Hulu Sungai Utara	–	–	–

Lanjutan Tabel/*Continued Table* 4.3.3

Kecamatan <i>Subdistrict</i>	Tanah Longsor/ <i>Landslide</i>		
	2018	2019	2020
(1)	(8)	(9)	(10)
Danau Panggang	–	–	–
Paminggir	–	–	–
Babirik	–	–	–
Sungai Pandan	–	–	–
Sungai Tabukan	–	–	–
Amuntai Selatan	–	–	–
Amuntai Tengah	–	–	1
Banjang	–	–	–
Amuntai Utara	–	–	–
Haur Gading	–	4	1
Hulu Sungai Utara	–	4	2

Catatan/*Note*: ¹ Desa pada tabel ini termasuk Unit Permukiman Transmigrasi (UPT) yang masih dibina oleh kementerian terkait dan nagari di Provinsi Sumatera Barat/*Villages in this table are included in Transmigration Settlement Unit which is still fostered by the relevant ministries and the nagari in the Province of Sumatera Barat*

Sumber/*Source*: ² Kejadian dalam setahun sebelum tahun pencacahan/*Occurrence in the last one year before the enumeration year*
BPS, Pendataan Potensi Desa (Podes)/*BPS-Statistics Indonesia, Village Potential Data Collecting*

Tabel 4.3.4 Indeks Pembangunan Manusia (IPM) Kabupaten Hulu Sungai Utara dan Komponennya, 2010-2022
Human Development Index (HDI) of Hulu Sungai Utara Regency and Its Component, 2010-2022

Tahun/Year	Angka Harapan Hidup Saat Lahir/ Life Expectancy	Harapan Lama Sekolah/ Expected Years of Schooling	Rata-rata Lama Sekolah/ Mean Years of Schooling	Pengeluaran Perkapita Disesuaikan/ Adjusted Per Capita Expenditures (000 Rp)	IPM/ HDI
(1)	(2)	(3)	(4)	(5)	(6)
2010	61,35	10,65	6,23	7 782,00	58,50
2011	61,57	11,08	6,27	7 891,00	59,24
2012	61,79	11,52	6,44	7 986,00	60,12
2013	61,99	11,75	6,61	8 067,00	60,77
2014	62,09	12,10	6,63	8 164,37	61,32
2015	62,49	12,78	6,73	8 298,83	62,49
2016	62,71	12,81	7,00	8 668,00	63,38
2017	62,94	12,82	7,19	9 100,00	64,21
2018	63,24	12,83	7,36	9 567,00	65,06
2019	63,58	12,88	7,37	9 772,00	65,49
2020	63,83	12,91	7,53	9 527,00	65,59
2021	64,10	12,92	7,75	9 644,00	66,12
2022	64,53	12,93	7,76	10 132,00	66,84

Catatan/Note:

Sumber/Source: Badan Pusat Statistik Kabupaten Hulu Sungai Utara/ BPS-Statistics of Hulu Sungai Utara Regency

Tabel
Table 4.3.5**Indeks Pemberdayaan Gender (IDG) Kabupaten Hulu Sungai Utara dan Komponennya, 2010-2021**
Gender Empowerment Index of Hulu Sungai Utara Regency and Its Component, 2010-2021

Tahun/Year	Keterlibatan Perempuan di Parlemen/ Involvement of Women in Parliament (%)	Perempuan Sebagai Tenaga Profesional/ Women as Professional Staff (%)	Sumbangan Pendapatan Perempuan/ Revenue Contribution of Women (%)	Indeks Pemberdayaan Gender/ Gender Empowerment Index
(1)	(2)	(3)	(4)	(5)
2010	10,00	45,47	28,05	55,34
2011	6,67	46,61	28,91	52,21
2012	10,00	56,06	28,40	56,23
2013	10,00	60,48	28,79	55,87
2014	16,67	53,47	29,19	64,25
2015	16,67	49,93	29,20	64,48
2016 ¹
2017	16,67	56,87	29,64	64,50
2018	16,67	57,47	29,70	64,59
2019	23,33	56,62	29,79	70,36
2020	23,33	52,06	29,78	70,65
2021	23,33	53,46	29,59	70,07

Catatan/Note: ¹ Tahun 2016 tidak ada perhitungan IDG sampai level kabupaten/kota/ In 2016 there was no Gender Empowerment Index calculation at the regency/municipality level

Sumber/Source: Badan Pusat Statistik Kabupaten Hulu Sungai Utara/ BPS-Statistics of Hulu Sungai Utara Regency

Tabel 4.3.6 Indeks Pembangunan Gender (IPG) Kabupaten Hulu Sungai Utara dan Komponennya, 2010-2022
Gender Development Index (GDI) of Hulu Sungai Utara Regency and Its Component, 2010-2022

Tahun/Year	Angka Harapan Hidup Saat Lahir/ Life Expectancy		Harapan Lama Sekolah/ Expected Years of Schooling		Rata-rata Lama Sekolah/ Mean Years of Schooling	
	Laki-laki/ Male	Perempuan/ Female	Laki-laki/ Male	Perempuan/ Female	Laki-laki/ Male	Perempuan/ Female
(1)	(2)	(3)	(4)	(5)	(6)	(7)
2010	59,53	63,06	10,56	11,01	6,85	5,68
2011	59,75	63,29	10,78	11,19	6,89	5,71
2012	59,97	63,51	10,98	11,85	7,07	5,86
2013	60,16	63,71	11,40	12,06	7,14	6,12
2014	60,25	63,81	11,71	12,93	7,15	6,14
2015	60,65	64,21	12,21	13,32	7,56	6,60
2016 ^{1,r}
2017	61,00	64,77	12,39	13,34	7,87	7,09
2018	61,29	65,07	12,40	13,35	8,14	7,10
2019	61,62	65,42	12,76	13,36	8,15	7,11
2020	61,92	65,67	12,90	13,37	8,16	7,27
2021	62,22	65,94	12,91	13,56	8,38	7,44
2022	62,60	66,41	12,92	13,57	8,39	7,50

Lanjutan Tabel/Continued Table 4.3.6

Tahun/Year	Pengeluaran Perkapita Disesuaikan/ Adjusted Per Capita Expenditures(Rp 000)		IPM/ HDI		IPG/ GDI
	Laki-laki/ Male	Perempuan/ Female	Laki-laki/ Male	Perempuan/ Female	
(1)	(8)	(9)	(10)	(11)	(12)
2010	10 838,98	6 931,41	62,56	56,68	90,60
2011	11 025,28	7 082,15	63,12	57,23	90,68
2012	11 211,59	7 186,54	63,83	58,35	91,42
2013	11 471,50	7 347,60	64,67	59,20	91,53
2014	11 780,67	7 383,53	65,31	60,20	92,17
2015	11 882,02	7 405,23	66,64	61,34	92,05
2016 ¹
2017	13 042,00	8 025,00	68,23	63,02	92,36
2018	13 610,00	8 395,00	69,11	63,64	92,09
2019	13 995,00	8 558,00	69,91	64,03	91,59
2020	13 675,00	8 334,00	70,02	64,08	91,52
2021	13 795,00	8 427,00	70,54	64,71	91,74
2022	14 483,00	8 843,00	71,20	65,51	92,01

Catatan/Note: ¹ Tahun 2016 tidak ada perhitungan IPG sampai level kabupaten/kota/ In 2016 there was no Gender Development Index calculation at the regency/municipality level

Sumber/Source: Badan Pusat Statistik Kabupaten Hulu Sungai Utara/ BPS-Statistics of Hulu Sungai Utara Regency

Tabel
Table 4.3.7**Banyaknya Tindak Kekerasan Terhadap Perempuan dan Anak Menurut Jenis Kekerasan yang Dilakukan di Kabupaten Hulu Sungai Utara, 2022**
Number of Violence Against Women by Type of Violence in Hulu Sungai Utara Regency, 2022

Jenis Kekerasan/ Type of Violence	Kekerasan Terhadap Perempuan/ Violence Against Women	Kekerasan Terhadap Anak/ Violence Against Child
(1)	(2)	(3)
Fisik	9	-
Psikis	9	3
Seksual	-	5
Penelantaran	-	2
Trafficking	-	-
Eksplorasi	-	1
Lain-lain	1	6
Hulu Sungai Utara	19	17

Catatan/Note:

Sumber/Source: Dinas Pemberdayaan Perempuan dan Perlindungan Anak Kabupaten Hulu Sungai Utara/
Regional Office of Women's Empowerment and Children's Protection of Hulu Sungai Utara Regency

Tabel
Table 4.3.8**Banyaknya Perkawinan Usia Anak di Kabupaten Hulu Sungai Utara, 2018-2022**
Number of Child Marriage in Hulu Sungai Utara Regency, 2018-2022

Tahun/ Year	Jumlah/ Total
(1)	(2)
2018 ¹	403
2019 ²	227
2020	69
2021	85
2022	55

Catatan/Note: ¹ Tahun 2018 sumber data dari Kementerian Agama, angka perkawinan s.d. usia 20 tahun/
In 2018 data sources from the Ministry of Religion, marriage figures maximum age of 20 years

² Tahun 2019 sumber data dari KUA se-Kabupaten Hulu Sungai Utara direkap oleh DPPPA Kabupaten Hulu Sungai Utara/ In 2019 the data source from Agency of Religion Affair in the entire Hulu Sungai Utara Regency was recapitulated by Regional Office of Women's Empowerment and Children's Protection of Hulu Sungai Utara Regency

Sumber/Source: Dinas Pemberdayaan Perempuan dan Perlindungan Anak Kabupaten Hulu Sungai Utara/
Regional Office of Women's Empowerment and Children's Protection of Hulu Sungai Utara Regency

Tabel
Table 4.3.9

Banyaknya Kejahatan Konvensional yang Dilaporkan dan Diselesaikan Menurut Jenis Tindak Pidana di Kepolisian Resort Hulu Sungai Utara, 2022
Number of Conventional Crime Which Are Reported and Solved by Type of Criminal Offense in District Police Office of Hulu Sungai Utara, 2022

Jenis Kejahatan/ Type of Criminal Offense	Jumlah Kasus yang Dilaporkan/ Case Reported	Jumlah Kasus yang Diselesaikan/ Case Solved	Jumlah Korban/ Victims
(1)	(2)	(3)	(4)
Curanmor	8	2	8
KDRT	1	1	1
Kebakaran	-	-	-
Membawa Lari Perempuan	-	-	-
Menghilangkan Nyawa Seseorang/ Pembunuhan	1	3	1
Pencabulan	1	1	1
Pencurian Biasa	17	7	17
Pencurian Dalam Keluarga	-	-	-
Pencurian Dengan Kekerasan	-	-	-
Pencurian Dengan Pemberatan	6	5	6
Pengancaman	-	-	-
Penganiayaan	7	4	7
Penganiayaan Berat	-	-	-
Pengeroyokan	8	6	8
Penggelapan	2	2	2
Penipuan	1	-	1
Penipuan/Penggelapan	11	5	11
Perjudian	5	5	-
Perlindungan Anak	2	1	2
Pertolongan Jahat	-	-	-
Perusakan	-	1	-
Senjata Tajam	6	6	-
Membantu Melarikan Tahanan	-	-	-
Membawa Lari Anak dibawah Umur	-	2	-
Perkosaan	1	-	1

Lanjutan Tabel/*Continued Table* 4.3.9

Jenis Kejahatan/ <i>Type of Criminal Offense</i>	Jumlah Kasus yang Dilaporkan/ <i>Case Reported</i>	Jumlah Kasus yang Diselesaikan/ <i>Case Solved</i>	Jumlah Korban/ <i>Victims</i>
(1)	(2)	(3)	(4)
Kecelakaan Kerja Meninggal Dunia	-	1	-
Kejahatan Terhadap Kesopanan	1	1	1
Pencemaran Nama Baik	2	-	2
Penganiayaan Dengan Sajam	2	2	2
Pengancaman Dengan Sajam	2	-	2
Fitnah	1	-	1
BBM Illegal	-	1	-
UU ITE	5	5	-
Korupsi	1	1	-
Telekomunikasi	1	-	-
Persetubuhan	-	-	-
Hulu Sungai Utara	92	62	74

Catatan/*Note*: -Sumber/*Source*: Kepolisian Resort Hulu Sungai Utara/ *District Police Office of Hulu Sungai Utara*

4.4 KEMISKINAN POVERTY

Tabel 4.4.1 **Garis Kemiskinan, Jumlah, dan Persentase Penduduk Miskin di Kabupaten Hulu Sungai Utara, 2012–2022**
Poverty Line, Number, and Percentage of Poor People in Hulu Sungai Utara Regency, 2012–2022

Tahun Year	Garis Kemiskinan (rupiah/kapita/bulan) Poverty Line (rupiah/capita/month)	Jumlah Penduduk Miskin Number of Poor People (000)	Persentase Penduduk Miskin/PO Percentage of Poor People/PO (%)
(1)	(2)	(3)	(4)
2012	286 430	15,04	6,94
2013	312 537	15,23	6,92
2014	331 299	15,62	7,00
2015	346 066	15,94	7,07
2016	385 338	15,38	6,76
2017	407 608	15,35	6,65
2018	420 783	14,92	6,38
2019	436 997	15,40	6,50
2020	488 237	14,72	6,14
2021	501 994	16,19	6,83
2022	526 919	15,50	6,49

Catatan/Note: -

Sumber/Source: BPS, Survei Sosial Ekonomi Nasional Maret/BPS-Statistics Indonesia, March National Socioeconomic Survey

Tabel
Table 4.4.2

Indeks Kedalaman Kemiskinan dan Indeks Keparahan Kemiskinan di Kabupaten Hulu Sungai Utara, 2012–2022
Poverty Gap Index and Poverty Severity Index in Hulu Sungai Utara Regency, 2012–2022

Tahun Year	Indeks Kedalaman Kemiskinan/ P1 Poverty Gap Index/P1	Indeks Keparahan Kemiskinan/ P2 Poverty Severity Index/P2
(1)	(2)	(3)
2012	0,89	0,29
2013	0,67	0,11
2014	0,72	0,14
2015	1,13	0,29
2016	0,83	0,17
2017	1,22	0,28
2018	1,14	0,27
2019	0,66	0,12
2020	0,85	0,20
2021	0,76	0,12
2022	0,86	0,15

Catatan/Note: -

Sumber/Source: .BPS, Survei Sosial Ekonomi Nasional Maret/BPS-Statistics Indonesia, March National Socioeconomic Survey

05

PERTANIAN, KEHUTANAN, PETERNAKAN, DAN PERIKANAN *AGRICULTURE, FORESTRY, LIVESTOCK, AND FISHERY*

Produksi Perikanan Budidaya (ton)
Aquaculture Production (ton)

9.520,22

Produksi Perikanan Tangkap (ton)
Capture Fisherie Production (ton)

12.323,79



PENJELASAN TEKNIS

1. Lahan sawah adalah lahan pertanian yang berpetak-petak dan dibatasi oleh pematang (galengan), saluran untuk menahan/ menyalurkan air, yang biasanya ditanami padi sawah tanpa memandang dari mana diperoleh atau status lahan tersebut. Lahan yang dimaksud termasuk lahan yang terdaftar di Pajak Bumi Bangunan, luran Pembangunan Daerah, lahan bengkok, lahan serobotan, lahan rawa yang ditanami padi dan lahan bekas tanaman tahunan yang telah dijadikan sawah, baik yang ditanami padi, palawija atau tanaman semusim lainnya.
2. Tegall/Kebun adalah lahan pertanian bukan sawah (lahan kering) yang ditanami tanaman semusim atau tahunan dan terpisah dengan halaman sekitar rumah serta penggunaannya tidak berpindah pindah.
3. Ladang/Huma adalah lahan pertanian bukan sawah (lahan kering) yang biasanya ditanami tanaman semusim dan penggunaannya hanya semusim atau dua musim, kemudian akan ditinggalkan bila sudah tidak subur lagi (berpindah-pindah). Kemungkinan lahan ini beberapa tahun kemudian akan dikerjakan kembali jika sudah subur.
4. Lahan yang sementara tidak diusahakan adalah lahan yang

TECHNICAL NOTES

1. *Wetland is agricultural land that separated by small dykes to resist water, where the main crop is usually wetland paddy without considering where it is got from or the status of the land. It includes the land that is registered at land income tax office, regional development contribution, 'bengkok' land, illegal ownership, swamps for rice cultivation, and annual crop land mark that has been used as rice field, which are both planted with paddy, secondary crops or the other seasonal crops.*
2. *Dry field/Garden is an dryland (unirrigated land) which is planted with seasonal or annual crops and separately from the yard around the house without shifting*
3. *Unirrigated agricultural field / Shifting cultivation land is dryland (unirrigated land) that usually is cultivated for seasonal crops and utilized only for one or two seasons, then it will be left when it is not fertile (shifting). Maybe, this land will be used again in a few years if it has been fertile.*
4. *Temporarily unused land is land that is regularly used but*

biasanya diusahakan tetapi untuk sementara (lebih dari 1 (satu) tahun tetapi kurang dari atau sama dengan 2 (dua) tahun) tidak diusahakan, termasuk lahan sawah yang tidak diusahakan selama lebih dari 2 (dua) tahun.

5. Data pokok tanaman pangan yang dikumpulkan adalah luas panen dan produktivitas (hasil per hektar). Produksi tanaman pangan merupakan hasil perkalian antara luas panen dengan produktivitas. Pengumpulan data luas panen dilakukan setiap bulan dengan pendekatan area kecamatan di seluruh wilayah Indonesia. Pengumpulan data produktivitas dilakukan melalui pengukuran langsung pada plot ubinan berukuran 2½ m x 2½ m. Pengumpulan data produktivitas dilakukan setiap subround (empat bulanan) pada waktu panen petani.
6. Data produksi padi dan palawija yang disajikan adalah dalam kualitas: gabah kering giling (padi), pipilan kering (jagung), biji kering (kedelai dan kacang tanah), dan umbi basah (ubi kayu dan ubi jalar).
7. Tanaman sayuran semusim adalah tanaman sumber vitamin, garam mineral dan lain-lain yang dikonsumsi dari bagian tanaman yang berupa daun, bunga, buah, dan umbinya, yang berumur kurang dari satu tahun.
8. Tanaman buah-buahan semusim

temporarily (more than a year but less or equal than two years) is unused, it includes wetland that is not cultivated more than two years.

5. *The main food crops data collected consists of harvested area and productivity (yield per hectare). Food crops production is generated by harvested area multiplied by productivity. The harvested area data is collected every month using Subdistrict area approach in all Subdistrict in Indonesia. The productivity data collection is conducted by a direct measurement in 2½m x 2½m crop cutting plot. The productivity measurement is conducted in every subround (four monthly) at the time when farmers are harvesting their crops.*
6. *Production of paddy and secondary crops data are presented in the form of: dry unhusked rice (paddy), dry loose maize (maize), dry shells crops (soybeans and peanuts), and fresh roots (cassava and sweet potatoes).*
7. *Seasonal vegetable plants are plants which are the sources of vitamin, mineral salt, etc, consumed from the part of the plant in the form of leaf, flower, fruit, and root with the age of less than one year.*
8. *Seasonal fruit plants are plants which are the sources of vitamin,*

adalah tanaman sumber vitamin, garam mineral, dan lain-lain yang dikonsumsi dari bagian tanaman yang berupa buah, berumur kurang dari satu tahun, tidak berbentuk pohon/rumpun tetapi menjalar dan berbatang lunak.

9. Tanaman buah-buahan tahunan adalah tanaman sumber vitamin, garam mineral, dan lain-lain yang dikonsumsi dari bagian tanaman yang berupa buah dan merupakan tanaman tahunan.
10. Tanaman sayuran tahunan adalah tanaman sumber vitamin, garam mineral, dan lain-lain yang dikonsumsi dari bagian tanaman yang berupa daun dan atau buah yang berumur lebih dari satu tahun.
11. Tanaman biofarmaka adalah tanaman yang bermanfaat untuk obat-obatan, kosmetik, dan kesehatan yang dikonsumsi atau digunakan dari bagian-bagian tanaman seperti daun, batang, buah, umbi (rimpang) ataupun akar.
12. Tanaman hias adalah tanaman yang mempunyai nilai keindahan baik bentuk, warna daun, tajuk maupun bunganya, sering digunakan untuk penghias pekarangan dan lain sebagainya.
13. Luas panen tanaman hortikultura adalah luas tanaman sayuran, buah-buahan, biofarmaka, dan tanaman hias yang diambil hasilnya/dipanen pada periode pelaporan.

mineral salt, etc, consumed from the part of the plant in the form of fruits. These plants are creeps with the age of less than one year.

9. *Annual fruit plants are plants which are the sources of vitamin, contained mineral salt, etc, consumed from the part of plant in the form of fruit and more than one year of age.*
10. *Annual vegetable plants are plants which are the sources of vitamin, contained mineral salt, etc, consumed from the part of the plant in the form of vegetable and more than one year of age.*
11. *Medicinal plants are plants which are useful for medicine. It is consumed from part of the plant such as leaf, flower, fruit, tuber, and root.*
12. *Ornamental plants are plants which have a beauty value, either in shape, colour of leaf or crown of flower, and they are often used as a yard decorator.*
13. *Harvested area of horticulture is area which vegetable, fruit, medicinal and ornamental plant of crop harvested during the period of report.*

14. Luas panen untuk tanaman sayuran adalah luas tanaman yang dipanen sekaligus/habis/dibongkar dan luas tanaman yang dipanen berkali-kali (lebih dari satu kali)/belum habis.
15. Tanaman yang dipanen sekaligus/habis/dibongkar adalah tanaman yang sehabis panen langsung dibongkar/dicabut, terdiri dari bawang merah, bawang putih, bawang daun, kentang, kol/kubis, kembang kol, petsai/sawi, wortel, lobak, dan kacang merah.
16. Tanaman yang dipanen berkali-kali (lebih dari satu kali)/belum habis adalah tanaman yang pemanenannya lebih dari satu kali dan biasanya dibongkar apabila panen terakhir sudah tidak memadai lagi, terdiri dari: kacang panjang, cabe besar, cabe rawit, jamur, tomat, terung, buncis, ketimun, labu siam, kangkung, bayam, melon, semangka, dan blewah.
17. Produksi hortikultura adalah hasil menurut bentuk produk dari setiap tanaman sayuran, buah-buahan, biofarmaka dan tanaman hias yang diambil berdasarkan luas yang dipanen/tanaman yang menghasilkan pada bulan/triwulan laporan.
18. Data perkebunan, baik perkebunan besar maupun perkebunan rakyat diperoleh dari Dinas Petanian Kabupaten Hulu Sungai Utara.
14. *Harvested area of vegetables is area of entirely plant harvested/demolished and plant harvested several times/undemolished.*
15. *Entirely plants harvested/demolished are plants usually harvested once and demolished to be substituted by other plants, consisting of: shallots, garlic, leeks, potato, cabbage, cauli flower, mustard green, carrots, chinese radish, and red kidney beans.*
16. *Plants harvested several times/undemolished are plants usually harvested more than once and demolished in the case that the last harvest was economically not profitable. They consist of : yard long beans, chili, small chili, mushroom, tomatoes, egg plant, french beans, cucumber, pumpkin/chajota, swamp cabbage, spinach, melon, watermelon, and blewah .*
17. *Horticulture production is the standard production quantity form of vegetable, fruit, medicinal and ornamental plant based on harvested area/the number of production plants reported monthly/quarterly.*
18. *Data on estates and smallholder plantation, are acquired from the Agricultural Service of Hulu Sungai Utara Regency.*

19. Penghitungan luas tanaman perkebunan besar adalah pada keadaan akhir.
20. Bentuk produksi perkebunan adalah; karet kering (karet), daun kering (teh dan tembakau), biji kering (kopi dan coklat), kulit kering (kayu manis dan kina), serat kering (rami), bunga kering (cengkeh), refined sugar (tebu dari perkebunan besar), gula mangkok (tebu dari perkebunan rakyat), ekivalen kopra (kopra), biji dan bunga (pala) serta minyak daun (sereh).
21. Persediaan akhir tahun produksi perkebunan besar bukan merupakan cadangan penyangga (buffer stock).
22. Data populasi ternak bersumber dari Dinas Pertanian Kabupaten Hulu Sungai Utara, sedangkan jumlah pemotongan ternak merupakan hasil Survei Laporan Pemotongan Ternak dan kalender pencatatan pemotongan hewan. Pengumpulan data pemotongan ternak dilakukan secara lengkap setiap triwulan di seluruh Rumah Potong Hewan (RPH) dan Tempat Pemotongan Hewan (TPH) yang ada di Indonesia.
23. Data statistik perikanan merupakan data sekunder yang bersumber dari Dinas Perikanan Kabupaten Hulu Sungai Utara. Statistik perikanan dibedakan atas data Perikanan Tangkap dan Perikanan Budidaya. Perikanan Tangkap diklasifikasikan atas
 19. *Planted areas of estates refer to condition at the end of the year.*
 20. *Production of estates crops are follows: dry rubber (rubber); dry leaves (tea and tobacco); dry beans (coffee and cocoa); dry bark (cassia vera and cinchona); dry fibre (rosella); dry flowers/buds (cloves); refined sugar (sugar cane from estate); cup sugar (sugar cane from smallholders); copra (copra); seeds and buds (nutmeg); and leaf oil (citronella).*
 21. *The production availability of estates at the end of year is not the buffer stock.*
 22. *Data of domestic livestock population are obtain from the Agricultural Service of Hulu Sungai Utara Regency, while data on the number of animals slaughtered are based on the quarterly survey and Livestock Cutting Record Calendar conducted by BPS. This survey is a complete enumeration on all slaughterhouses and abattoirs in Indonesia.*
 23. *Fishery Statistics are secondary data obtained from the Fishery Services of Hulu Sungai Utara Regency. Fishery statistics are categorized into capture fisheries and aquaculture. Capture fisheries are further classified into marine capture fisheries and inland*

penangkapan ikan di laut dan penangkapan ikan di perairan umum. Perikanan Budidaya diklasifikasikan atas jenis budidaya yaitu budidaya laut, tambak, kolam, karamba, jaring apung, dan sawah.

24. Rumah Tangga Perikanan Tangkap adalah rumah tangga yang melakukan kegiatan penangkapan ikan/binatang air lainnya/tanaman air dengan tujuan sebagian/seluruh hasilnya untuk dijual.
25. Rumah Tangga Perikanan Budidaya adalah rumah tangga yang melakukan kegiatan budidaya ikan/binatang air lainnya/tanaman air dengan tujuan sebagian/seluruh hasilnya untuk dijual. fasilitas.

open water capture fisheries. Aquaculture are further classified into several types of culture: marine culture, brackish water pond, fresh water pond, cage, floating net, and fish breeding in paddy fields.

24. *A capture fishery household is a household conducting activities in catching fishes/other aquatic animals/aquatic plants, for which the products are wholly or partly to be sold.*
25. *An aquaculture fishery household is a household conducting activities in culturing fishes/other aquatic animals/aquatic plants, for which the products are wholly or partly to be sold. different types of parameters.*

ULASAN**DESCRIPTION****Tanaman Pangan**

Luas panen padi di Kabupaten Hulu Sungai Utara tahun 2022 sebesar 7.165 hektar dengan produksi padi sebesar 37.127 ton. Selain padi, cadangan tanaman pangan lain yang banyak tersedia di Kabupaten Hulu Sungai Utara berturut-turut adalah ubi jalar (1.278 ton), ubi kayu (202,10 ton), kacang tanah (26 ton), dan kacang hijau (2 ton).

Hortikultura

Luas panen sayuran dan buah-buahan semusim di Kabupaten Hulu Sungai Utara tahun 2022 sebesar 89 hektar. Diantara buah dan sayuran semusim tersebut, yang produksinya paling banyak adalah cabai besar sebesar 46 hektar.

Produksi sayuran dan buah-buahan tahunan di Kabupaten Hulu Sungai Utara tahun 2022 sebesar 18.725,00 kuintal. Buah dan sayuran tahunan yang produksinya paling banyak berturut-turut adalah pisang (7.560 kuintal), mangga (3.146 kuintal), nangka/cempedak (1.825 kuintal), dan rambutan (1.546 kuintal).

Pisang (13.308 rumpun), rambutan (4.570 pohon), dan mangga (4.227 pohon) merupakan buah yang sangat berpotensi menjadi buah utama yang dikonsumsi masyarakat Kabupaten Hulu Sungai Utara karena jumlah tanaman yang berproduksinya cukup

Food Crops

Harvested area of paddy in Hulu Sungai Utara Regency in 2022 was 7,165 hectares with production of paddy 37,127 tons. Besides paddy, other food crop reserves that are widely available in Hulu Sungai Utara Regency were sweet potatoes (1,278 tons), cassava (202.10 tons), peanuts (26 tons), and green bean (2 tons).

Horticulture

The harvested area for annual vegetables and fruits in Hulu Sungai Utara Regency in 2022 was 89. Among the seasonal fruits and vegetables, the most production was chili, the amount of 46 hectare.

Annual vegetable and fruit production in Hulu Sungai Utara Regency in 2022 was 18,725.00 quintals. Annual fruits and vegetables that produce the most in a row were banana (7,560 quintal), mango (3,146 quintal), jackfruit (1,825 quintal), and rambutan (1,546 quintal).

Bananas (13,308 clumps), rambutan (4,570 trees), and mango (4,227 trees) were the fruits that have the potential to become the main fruit consumed by the people of Hulu Sungai Utara Regency due to the large number of plants that produce them.

banyak.

Perkebunan

Komoditas perkebunan yang paling banyak produksinya adalah Kelapa Sawit sebesar (6.786 ton) dengan luas areal tanaman perkebunan kelapa sawit sebesar 1.605 hektar.

Crops

The crops commodity with the most production was Palm Oil (6,786 tons) with an area of oil palm crops area of 1,605 hectares.

Peternakan

Jumlah ternak besar di Kabupaten Hulu Sungai Utara tahun 2022 paling banyak dipotong di Tempat Pemotongan Hewan (TPH)/Rumah Pemotongan Hewan (RPH) adalah kerbau sebanyak 675 ekor. Sebagian besar ternak yang dipotong merupakan ternak jantan. Daging kerbau dan sapi yang dipotong di TPH/RPH berturut-turut sebanyak 74.250 dan 35.700 kg.

Jumlah ternak kecil terbanyak adalah kambing sebanyak 585 ekor. Sedangkan jumlah ternak unggas terbanyak adalah ayam ras pedaging yang jumlahnya hampir 2 juta ekor.

Livestock

The number of large livestock in Hulu Sungai Utara Regency in 2022 that was the most slaughtered at the Animal Slaughterhouse (TPH) / Slaughterhouse (RPH) as many as 675 buffaloes. Most of the slaughtered cattle were male cattle. Buffalo meat and beef slaughtered in TPH / RPH were 74,250 and 35,700 kg, respectively.

The highest number of small livestock was 585 goats. While the largest number of poultry livestock is broilers which number almost 2 million.

Perikanan

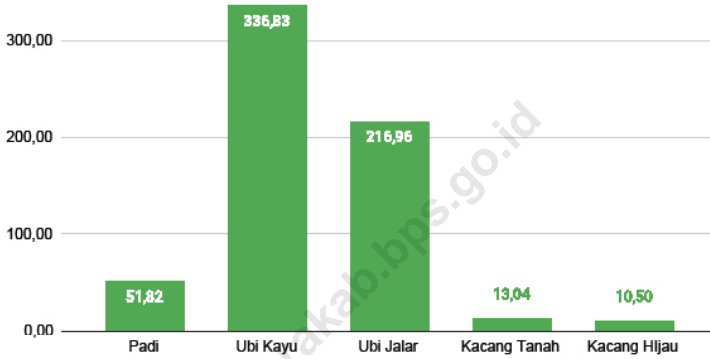
Produksi dan nilai rupiah perikanan didominasi oleh perikanan tangkap. Produksi perikanan tangkap sebanyak 12.323,79 ton dengan nilai sebesar 788.721.536 rupiah. Sedangkan perikanan budidaya di Kabupaten Hulu Sungai Utara pada tahun 2022 sebanyak 9.520,22 ton. Nilainya setara dengan 201.016.982 rupiah.

Fishery

Fisheries production and the values in rupiah was dominated by capture fisheries. Fishery capture production was 12,3123.79 tons that valued about 788,721,536 rupiah. Meanwhile, Aquaculture production in Hulu Sungai Utara Regency in 2022 was 9,520.22 tons. Its value was equivalent to 201,016,982 rupiah.

Gambar 5.1
Figures

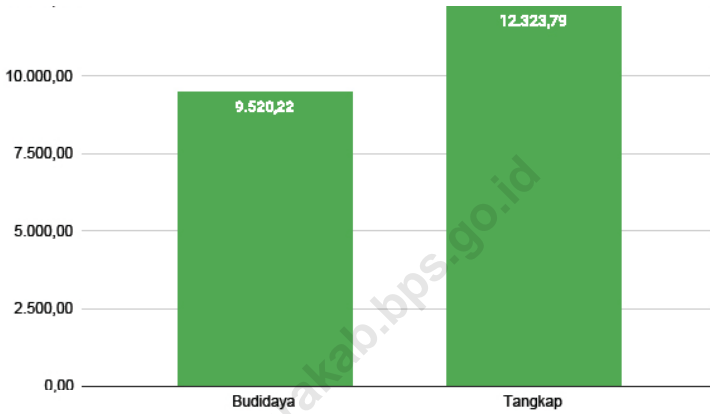
Produktivitas Tanaman Pangan di Kabupaten Hulu Sungai Utara, 2022
Productivity of Food Crops in Hulu Sungai Utara Regency, 2022



Sumber/Source : Dinas Pertanian Kabupaten Hulu Sungai Utara/Office of Agriculture of Hulu Sungai Utara Regency

Gambar 5.2
Figures

Produksi Perikanan di Kabupaten Hulu Sungai Utara, 2022
Production of Fishery in Hulu Sungai Utara Regency, 2022



Sumber/Source : Dinas Perikanan Kabupaten Hulu Sungai Utara/ Office of Fishery of Hulu Sungai Utara Regency

5.1 TANAMAN PANGAN

FOOD CROPS

Tabel 5.1.1 Luas Panen, Produksi, dan Produktivitas Padi Menurut Kecamatan di Kabupaten Hulu Sungai Utara, 2022^x
Table 5.1.1 *Harvested Area, Production, and Productivity of Paddy by Subdistrict in Hulu Sungai Utara Regency, 2022^x*

Kecamatan Subdistrict	Luas Panen/ Harvested Area (Ha)	Produksi/ Production (Ton)	Produktivitas/ Productivity (kuintal/ha)
(1)	(2)	(3)	(4)
Danau Panggang	263	1 315	50,00
Paminggir	-	-	-
Babirik	821	4 343	52,87
Sungai Pandan	1 216	6 596	54,22
Sungai Tabukan	328	1 720	52,50
Amuntai Selatan	349	1 810	51,85
Amuntai Tengah	634	3 280	51,75
Banjang	2 031	10 173	50,09
Amuntai Utara	917	4 753	51,81
Haur Gading	606	3 137	51,75
Hulu Sungai Utara	7 165	37 127	51,82

Catatan/Note: ¹ Kualitas produksi gabah kering giling/*The production is in term of dry unhusked paddy*

² Angka Sementara Kabupaten/ *Regency's preliminary figures*

Sumber/Source: Dinas Pertanian Kabupaten Hulu Sungai Utara, Laporan Statistik Pertanian (SP) Tanaman Pangan/
Regional Office of Agriculture of Hulu Sungai Utara Regency, Agriculture Statistic Report of Food Crops

Tabel
Table 5.1.2

Luas Panen, Produksi, dan Produktivitas Ubi Kayu Menurut Kecamatan di Kabupaten Hulu Sungai Utara, 2022^x
Harvested Area, Production, and Productivity of Cassava by Subdistrict in Hulu Sungai Utara Regency, 2022^x

Kecamatan Subdistrict	Luas Panen/ Harvested Area (Ha)	Produksi/ Production (Ton)	Produktivitas/ Productivity (kuintal/ha)
(1)	(2)	(3)	(4)
Danau Panggang	-	-	-
Paminggir	-	-	-
Babirik	-	-	-
Sungai Pandan	2,00	68,44	342,21
Sungai Tabukan	1,00	33,00	330,50
Amuntai Selatan	-	-	-
Amuntai Tengah	-	-	-
Banjang	1,00	33,35	333,50
Amuntai Utara	2,00	67,31	336,25
Haur Gading	-	-	-
Hulu Sungai Utara	6,00	202,10	336,83

Catatan/Note: ¹ Angka Sementara Kabupaten/ Regency's preliminary figures

Sumber/Source: Dinas Pertanian Kabupaten Hulu Sungai Utara, Laporan Statistik Pertanian (SP) Tanaman Pangan/
Regional Office of Agriculture of Hulu Sungai Utara Regency, Agriculture Statistic Report of Food Crops

Tabel
Table 5.1.3

Luas Panen, Produksi, dan Produktivitas Ubi Jalar Menurut Kecamatan di Kabupaten Hulu Sungai Utara, 2022^x
Harvested Area, Production, and Productivity of Sweet Potatoes by Subdistrict in Hulu Sungai Utara Regency 2022^x

Kecamatan Subdistrict	Luas Panen/ Harvested Area (Ha)	Produksi/ Production (Ton)	Produktivitas/ Productivity (kuintal/ha)
(1)	(2)	(3)	(4)
Danau Panggang	-	-	-
Paminggir	-	-	-
Babirik	-	-	-
Sungai Pandan	16,00	324,43	205,99
Sungai Tabukan	11,00	217,60	201,48
Amuntai Selatan	-	-	-
Amuntai Tengah	29,00	675,88	230,28
Banjang	-	-	-
Amuntai Utara	3,00	60,00	200,00
Haur Gading	-	-	-
Hulu Sungai Utara	59,00	1 278	216,96

Catatan/Note: ¹ Angka Sementara Kabupaten/ Regency's preliminary figures

Sumber/Source: Dinas Pertanian Kabupaten Hulu Sungai Utara, Laporan Statistik Pertanian (SP) Tanaman Pangan/
Regional Office of Agriculture of Hulu Sungai Utara Regency, Agriculture Statistic Report of Food Crops

Tabel 5.1.4 **Luas Panen, Produksi, dan Produktivitas Kacang Tanah Menurut Kecamatan di Kabupaten Hulu Sungai Utara, 2022^x**
Harvested Area, Production, and Productivity of Peanuts by Subdistrict in Hulu Sungai Utara Regency, 2022^x

Kecamatan Subdistrict	Luas Panen/ Harvested Area (Ha)	Produksi/ Production (Ton)	Produktivitas/ Productivity (kuintal/ha)
(1)	(2)	(3)	(4)
Danau Panggang	-	-	-
Paminggir	-	-	-
Babirik	-	-	-
Sungai Pandan	-	-	-
Sungai Tabukan	-	-	-
Amuntai Selatan	-	-	-
Amuntai Tengah	20,00	26,00	13,04
Banjang	-	-	-
Amuntai Utara	-	-	-
Haur Gading	-	-	-
Hulu Sungai Utara	20,00	26,00	13,04

Catatan/Note: ¹ Angka Sementara Kabupaten/ Regency's preliminary figures

Sumber/Source: Dinas Pertanian Kabupaten Hulu Sungai Utara, Laporan Statistik Pertanian (SP) Tanaman Pangan/
 Regional Office of Agriculture of Hulu Sungai Utara Regency, Agriculture Statistic Report of Food Crops

Tabel
Table 5.1.5

Luas Panen, Produksi, dan Produktivitas Kacang Hijau Menurut Kecamatan di Kabupaten Hulu Sungai Utara, 2022*
Harvested Area, Production, and Productivity of Green Beans by Subdistrict in Hulu Sungai Utara Regency, 2022*

Kecamatan Subdistrict	Luas Panen/ Harvested Area (Ha)	Produksi/ Production (Ton)	Produktivitas/ Productivity (kuintal/ha)
(1)	(2)	(3)	(4)
Danau Panggang	-	-	-
Paminggir	-	-	-
Babirik	-	-	-
Sungai Pandan	-	-	-
Sungai Tabukan	-	-	-
Amuntai Selatan	-	-	-
Amuntai Tengah	-	-	-
Banjang	-	-	-
Amuntai Utara	2,00	2,00	10,50
Haur Gading	-	-	-
Hulu Sungai Utara	2,00	2,00	10,50

Catatan/Note: ¹ Angka Sementara Kabupaten/ Regency's preliminary figures

Sumber/Source: Dinas Pertanian Kabupaten Hulu Sungai Utara, Laporan Statistik Pertanian (SP) Tanaman Pangan/
Regional Office of Agriculture of Hulu Sungai Utara Regency, Agriculture Statistic Report of Food Crops

Tabel
Table 5.1.6

Luas Serangan dan Kerusakan Tanaman Padi Menurut Jenis Serangan di Kabupaten Hulu Sungai Utara (Hektar), 2022^x
Attacked and Damaged Area of Paddy by Type of Attack in Hulu Sungai Utara Regency (Hectare), 2022^x

<i>Jenis Serangan/Type of Attack</i>	Ludi	Puso
(1)	(2)	(3)
Hama Putih Palsu	-	-
Penggerek Batang	-	-
Tikus	-	-
Wereng Batang Coklat	-	-
Ulat Grayak	-	-
Walang Sangit	-	-
Babi	-	-
Penyakit Blas	-	-
Penyakit Tungro	-	-
Penyakit Bukane	-	-
Banjir	128,00	128,00
Kekeringan	-	-
Belalang	-	-
Hama Timnik	-	-
Siput Murbei	-	-
Burung	-	-
Orong-orong	-	-
Bercak Coklat/BLB	-	-
Hulu Sungai Utara	128,00	128,00

Catatan/Note: ¹ Angka Sementara Kabupaten/ Regency's preliminary figures

Sumber/Source: Dinas Pertanian Kabupaten Hulu Sungai Utara, Laporan Statistik Pertanian (SP) Tanaman Pangan/ Regional Office of Agriculture of Hulu Sungai Utara Regency, Agriculture Statistic Report of Food Crops

Tabel 5.1.7 Luas Serangan dan Kerusakan Tanaman Kacang Tanah Menurut Jenis Serangan di Kabupaten Hulu Sungai Utara (Hektar), 2022*
Attacked and Damaged Area of Peanuts by Type of Attack in Hulu Sungai Utara Regency (Hectare), 2022*

Jenis Serangan/Type of Attack	Ludi	Puso
(1)	(2)	(3)
Babi Hutan	-	-
Ulat Grayak	-	-
Banjir	-	1,00
Kekeringan	-	-
Tikus	-	-
Ulat Jengkal	-	-
Hulu Sungai Utara	-	1,00

Catatan/Note: ¹ Angka Sementara Kabupaten/ Regency's preliminary figures

Sumber/Source: Dinas Pertanian Kabupaten Hulu Sungai Utara, Laporan Statistik Pertanian (SP) Tanaman Pangan/
 Regional Office of Agriculture of Hulu Sungai Utara Regency, Agriculture Statistic Report of Food Crops

**5.2 HORTIKULTURA
HORTICULTURE**

Tabel 5.2.1 Luas Panen Tanaman Sayuran Menurut Kecamatan dan Jenis Tanaman di Kabupaten Hulu Sungai Utara (ha), 2021 dan 2022*
*Harvested Area of Vegetables by Subdistrict and Kind of Plant in Hulu Sungai Utara Regency (ha), 2021 and 2022**

Kecamatan Subdistrict	Bawang Merah Shallot		Cabai Besar/TW/Teropong Chili/Big Chili	
	2021	2022*	2021	2022*
(1)	(2)	(3)	(4)	(5)
Danau Panggang	-	-	-	-
Paminggir	-	-	-	-
Babirik	-	-	7	8
Sungai Pandan	-	-	4	3
Sungai Tabukan	-	-	-	-
Amuntai Selatan	-	-	-	-
Amuntai Tengah	-	-	5	10
Banjang	-	-	2	2
Amuntai Utara	1	-	-	-
Haur Gading	-	-	-	-
Hulu Sungai Utara	1	-	18	23

Lanjutan Tabel/*Continued Table* 5.2.1

Kecamatan Subdistrict	Cabai Keriting Curly Chili		Cabai Rawit Chili/Cayenne Pepper	
	2021	2022 [*]	2021	2022 [*]
(1)	(6)	(7)	(8)	(9)
Danau Panggang	-	-	-	-
Paminggir	-	-	-	-
Babirik	-	-	6	6
Sungai Pandan	-	-	3	3
Sungai Tabukan	-	-	-	-
Amuntai Selatan	-	-	-	-
Amuntai Tengah	-	-	-	-
Banjang	-	-	8	14
Amuntai Utara	-	-	2	-
Haur Gading	-	-	-	-
Hulu Sungai Utara	-	-	19	23

Lanjutan Tabel/Continued Table 5.2.1

Kecamatan Subdistrict	Kentang Potato		Terung Eggplant		Tomat Tomato	
	2021	2022 ^x	2021	2022 ^x	2021	2022 ^x
(1)	(10)	(11)	(12)	(13)	(14)	(15)
Danau Panggang	-	-	-	-	-	-
Paminggir	-	-	-	-	-	-
Babirik	-	-	17	12	-	-
Sungai Pandan	-	-	3	3	1	-
Sungai Tabukan	-	-	-	-	-	-
Amuntai Selatan	-	-	-	-	-	-
Amuntai Tengah	-	-	1	2	2	4
Banjang	-	-	-	1	1	3
Amuntai Utara	-	-	1	2	1	-
Haur Gading	-	-	-	-	-	-
Hulu Sungai Utara	-	-	22	20	5	7

Lanjutan Tabel/*Continued Table* 5.2.1

Kecamatan Subdistrict	Semangka Water Melon		Buncis String Bean		Kacang Panjang Long Beans	
	2021	2022 ^x	2021	2022 ^x	2021	2022 ^x
(1)	(16)	(17)	(18)	(19)	(20)	(21)
Danau Panggang	-	-	-	-	-	-
Paminggir	-	-	-	-	-	-
Babirik	-	-	-	-	-	-
Sungai Pandan	-	-	-	-	3	3
Sungai Tabukan	-	-	-	-	-	-
Amuntai Selatan	-	-	-	-	-	-
Amuntai Tengah	-	-	-	-	-	-
Banjang	9	4	-	2	-	1
Amuntai Utara	1	2	-	-	1	-
Haur Gading	-	-	-	-	-	-
Hulu Sungai Utara	10	6	-	2	4	4

Catatan/*Note*: ...

Sumber/*Source*: BPS, Statistik Pertanian Hortikultura SPH-SBS/BPS-Statistics Indonesia, *Agricultural Statistic for Horticulture SPH-SBS*

Tabel 5.2.2 **Produksi Tanaman Sayuran Menurut Kecamatan dan Jenis Tanaman di Kabupaten Hulu Sungai Utara (kuintal), 2021 dan 2022***
Production of Vegetables by Subdistrict and Kind of Plant in Hulu Sungai Utara Regency (quintal), 2021 and 2022*

Kecamatan Subdistrict	Bawang Merah Shallot		Cabai Besar/TW/Teropong Chili/Big Chili	
	2021	2022*	2021	2022*
(1)	(2)	(3)	(4)	(5)
Danau Panggang	-	-	-	-
Paminggir	-	-	-	-
Babirik	-	-	517	592
Sungai Pandan	-	-	299	222
Sungai Tabukan	-	-	-	-
Amuntai Selatan	-	-	-	-
Amuntai Tengah	-	-	372	739
Banjang	-	-	148	148
Amuntai Utara	35	-	-	-
Haur Gading	-	-	-	-
Hulu Sungai Utara	35	-	1 336	1 701

Lanjutan Tabel/*Continued Table 5.2.2*

Kecamatan Subdistrict	Cabai Keriting <i>Curly Chili</i>		Cabai Rawit <i>Chili/Cayenne Pepper</i>	
	2021	2022*	2021	2022*
(1)	(6)	(7)	(8)	(9)
Danau Panggang	-	-	-	-
Paminggir	-	-	-	-
Babirik	-	-	348	348
Sungai Pandan	-	-	176	177
Sungai Tabukan	-	-	-	-
Amuntai Selatan	-	-	-	-
Amuntai Tengah	-	-	-	-
Banjang	-	-	470	832
Amuntai Utara	-	-	118	-
Haur Gading	-	-	-	-
Hulu Sungai Utara	-	-	1 112	1 357

Lanjutan Tabel/Continued Table 5.2.2

Kecamatan Subdistrict	Kentang Potato		Terung Eggplant		Tomat Tomato	
	2021	2022 ^x	2021	2022 ^x	2021	2022 ^x
(1)	(10)	(11)	(12)	(13)	(14)	(15)
Danau Panggang	-	-	-	-	-	-
Paminggir	-	-	-	-	-	-
Babirik	-	-	810	576	-	-
Sungai Pandan	-	-	146	147	60	-
Sungai Tabukan	-	-	-	-	-	-
Amuntai Selatan	-	-	-	-	-	-
Amuntai Tengah	-	-	48	98	136	253
Banjang	-	-	-	48	69	155
Amuntai Utara	-	-	48	97	69	-
Haur Gading	-	-	-	-	-	-
Hulu Sungai Utara	-	-	1 052	966	334	408

Lanjutan Tabel/Continued Table 5.2.2

Kecamatan Subdistrict	Semangka Water Melon		Buncis String Bean		Kacang Panjang Long Beans	
	2021	2022 ^x	2021	2022 ^x	2021	2022 ^x
(1)	(16)	(17)	(18)	(19)	(20)	(21)
Danau Panggang	-	-	-	-	-	-
Paminggir	-	-	-	-	-	-
Babirik	-	-	-	-	-	-
Sungai Pandan	-	-	-	-	180	180
Sungai Tabukan	-	-	-	-	-	-
Amuntai Selatan	-	-	-	-	-	-
Amuntai Tengah	-	-	-	-	-	-
Banjang	700	236	-	100	-	61
Amuntai Utara	100	200	-	-	60	-
Haur Gading	-	-	-	-	-	-
Hulu Sungai Utara	800	436	-	100	240	241

Catatan/Note: ...

Sumber/Source: BPS, Statistik Pertanian Hortikultura SPH-SBS/BPS-Statistics Indonesia, Agricultural Statistic for Horticulture SPH-SBS

Tabel
Table 5.2.3

Luas Panen Tanaman Sayuran dan Buah-buahan Semusim Menurut Jenis Tanaman di Kabupaten Hulu Sungai Utara (ha), 2019–2022
Harvested Area of Seasonal Vegetables and Fruits by Kind of Plant in Hulu Sungai Utara Regency (ha), 2019–2022

Jenis Tanaman/Kind of Plants	2019	2020	2021	2022*
(1)	(2)	(3)	(4)	(5)
Sayuran/Vegetables:	-	-	-	-
Bawang Daun/Scallion	-	-	-	-
Bawang Merah/Shallots	-	1	1	-
Bawang Putih/Garlic	-	-	-	-
Bayam/Spinach	-	-	-	-
Buncis/String Bean	-	-	-	2
Cabai Besar/TW/Teropong/Chili/Big Chili	18	23
Cabai Keriting/Curly Chili	-	-
Cabai Rawit/Chili/Cayenne Pepper	18	21	19	23
Jamur Tiram/Mushrooms	-	-
Jamur Merang/Mushrooms	-	-
Jamur Lainnya/Mushrooms	-	-
Kacang Merah/Red Beans	-	-	-	-
Kacang Panjang/Long Beans	12	5	4	4
Kangkung/Water Spinach	-	-	-	-
Kembang Kol/Cauliflower	-	-	-	-
Kentang/Potato	-	-	-	-

Lanjutan Tabel/*Continued Table 5.2.3*

Jenis Tanaman/ <i>Kind of Plants</i>	2019	2020	2021	2022*
(1)	(2)	(3)	(4)	(5)
Ketimun/ <i>Cucumber</i>	12	4	3	4
Kubis/ <i>Cabbage</i>	-	-	-	-
Labu Siam/ <i>Chayote</i>	-	-	-	-
Lobak/ <i>Radish</i>	-	-	-	-
Petsai/ <i>Chinese Cabbage/Mustard Green</i>	-	-	-	-
Terung/ <i>Eggplant</i>	24	17	22	20
Tomat/ <i>Tomato</i>	16	6	5	7
Wortel/ <i>Carrot</i>	-	-	-	-
Buah-buahan/<i>Fruits:</i>				
Blewah/ <i>Blewah</i>	-	-	-	-
Melon/ <i>Melon</i>	-	-	-	-
Semangka/ <i>Watermelon</i>	3	10	10	6

Catatan/*Note:* ...Sumber/*Source:* BPS, Statistik Pertanian Hortikultura SPH-SBS/*BPS-Statistics Indonesia, Agricultural Statistic for Horticulture SPH-SBS*

Tabel
Table 5.2.4

Produksi Tanaman Sayuran dan Buah-buahan Semusim Menurut Jenis Tanaman di Kabupaten Hulu Sungai Utara (kuintal), 2019–2022
Production of Seasonal Vegetables and Fruits by Kind of Plant in Hulu Sungai Utara Regency (quintal), 2019–2022

Jenis Tanaman/Kind of Plants	2019	2020	2021	2022 ^a
(1)	(2)	(3)	(4)	(5)
Sayuran/Vegetables:	-	-	-	-
Bawang Daun/Scallion	-	-	-	-
Bawang Merah/Shallots	-	30	35	-
Bawang Putih/Garlic	-	-	-	-
Bayam/Spinach	-	-	-	-
Buncis/String Bean	-	-	-	100
Cabai Besar/TW/Teropong/Chili/Big Chili	1 336	1 701
Cabai Keriting/Curly Chili	-	-
Cabai Rawit/Chili/Cayenne Pepper	1 050	1 228	1 112	1 357
Jamur Tiram ¹ /Mushrooms ¹	-	-
Jamur Merang ¹ /Mushrooms ¹	-	-
Jamur Lainnya ¹ /Mushrooms ¹	-	-
Kacang Merah/Red Beans	-	-	-	-
Kacang Panjang/Long Beans	722	301	240	241
Kangkung/Water Spinach	-	-	-	-
Kembang Kol/Cauliflower	-	-	-	-
Kentang/Potato	-	-	-	-

Lanjutan Tabel/*Continued Table 5.2.3*

Jenis Tanaman/Kind of Plants	2019	2020	2021	2022*
(1)	(2)	(3)	(4)	(5)
Ketimun/ <i>Cucumber</i>	828	268	200	296
Kubis/ <i>Cabbage</i>	-	-	-	-
Labu Siam/ <i>Chayote</i>	-	-	-	-
Lobak/ <i>Radish</i>	-	-	-	-
Petsai/ <i>Chinese Cabbage/Mustard Green</i>	-	-	-	-
Terung/ <i>Eggplant</i>	1 124	818	1 052	966
Tomat/ <i>Tomato</i>	1 089	409	334	408
Wortel/ <i>Carrot</i>	-	-	-	-
Buah-buahan/Fruits:				
Blewah/ <i>Blewah</i>	-	-	-	-
Melon/ <i>Melon</i>	-	-	-	-
Semangka/ <i>Watermelon</i>	225	817	800	436

Catatan/Note: ...

Sumber/Source: BPS, Statistik Pertanian Hortikultura SPH-SBS/BPS-Statistics Indonesia, *Agricultural Statistic for Horticulture SPH-SBS*

Tabel
Table 5.2.5

Luas Panen Tanaman Biofarmaka Menurut Kecamatan dan Jenis Tanaman di Kabupaten Hulu Sungai Utara (m²), 2021 dan 2022
Harvested Area of Medicinal Plants by Subdistrict and Kind of Plant in Hulu Sungai Utara Regency (m²), 2021 and 2022

Kecamatan Subdistrict	Jahe Ginger		Laos/Lengkuas Galanga		Kencur East Indian Galangal	
	2021	2022 ^x	2021	2022 ^x	2021	2022 ^x
(1)	(2)	(3)	(4)	(5)	(6)	(7)
Danau Panggang	-	-	-	-	-	-
Paminggir	-	-	-	-	-	-
Babirik	-	-	-	-	-	-
Sungai Pandan	-	-	-	-	-	-
Sungai Tabukan	9	7	7	6	5	5
Amuntai Selatan	-	-	-	-	-	-
Amuntai Tengah	-	-	-	-	-	-
Banjang	-	-	-	-	-	-
Amuntai Utara	4 000	3 200	-	-	-	-
Haur Gading	-	-	-	-	-	-
Hulu Sungai Utara	4 009	3 207	7	6	5	5

Lanjutan Tabel/*Continued Table 5.2.5*

Kecamatan Subdistrict	Kunyit Turmeric		Temulawak Java Turmeric		Serai Lemongrass	
	2021	2022 ^x	2021	2022 ^x	2021	2022 ^x
(1)	(8)	(9)	(10)	(11)	(12)	(13)
Danau Panggang	-	-	-	-	-	-
Paminggir	-	-	-	-	-	-
Babirik	-	-	-	-	-	-
Sungai Pandan	-	-	-	-	-	-
Sungai Tabukan	6	5	-	-	-	-
Amuntai Selatan	-	-	-	-	-	-
Amuntai Tengah	-	-	-	-	-	-
Banjang	-	-	-	-	-	-
Amuntai Utara	-	-	-	-	-	-
Haur Gading	-	-	-	-	-	-
Hulu Sungai Utara	6	5	-	-	-	-

Catatan/Note: ...

Sumber/Source: BPS, Statistik Pertanian Hortikultura SPH-TBF/BPS-Statistics Indonesia, Agricultural Statistic for Horticulture SPH-TBF

Tabel
Table 5.2.6

Produksi Tanaman Biofarmaka Menurut Kecamatan dan Jenis Tanaman di Kabupaten Hulu Sungai Utara (kg), 2021 dan 2022
Production of Medicinal Plants by Subdistrict and Kind of Plant in Hulu Sungai Utara Regency (kg), 2021 and 2022

Kecamatan Subdistrict	Jahe Ginger		Laos/Lengkuas Galanga		Kencur East Indian Galangal	
	2021	2022 ^x	2021	2022 ^x	2021	2022 ^x
(1)	(2)	(3)	(4)	(5)	(6)	(7)
Danau Panggang	-	-	-	-	-	-
Paminggir	-	-	-	-	-	-
Babirik	-	-	-	-	-	-
Sungai Pandan	-	-	-	-	-	-
Sungai Tabukan	15	11	13	10	8	8
Amuntai Selatan	-	-	-	-	-	-
Amuntai Tengah	-	-	-	-	-	-
Banjang	-	-	-	-	-	-
Amuntai Utara	6 540	4 800	-	-	-	-
Haur Gading	-	-	-	-	-	-
Hulu Sungai Utara	6 555	4 811	13	10	8	8

Lanjutan Tabel/*Continued Table 5.2.6*

Kecamatan Subdistrict	Kunyit Turmeric		Temulawak Java Turmeric		Serai Lemongrass	
	2021	2022 ^x	2021	2022 ^x	2021	2022 ^x
(1)	(8)	(9)	(10)	(11)	(12)	(13)
Danau Panggang	-	-	-	-	-	-
Paminggir	-	-	-	-	-	-
Babirik	-	-	-	-	-	-
Sungai Pandan	-	-	-	-	-	-
Sungai Tabukan	10	8	-	-	-	-
Amuntai Selatan	-	-	-	-	-	-
Amuntai Tengah	-	-	-	-	-	-
Banjang	-	-	-	-	-	-
Amuntai Utara	-	-	-	-	-	-
Haur Gading	-	-	-	-	-	-
Hulu Sungai Utara	10	8	-	-	-	-

Catatan/Note: ...

Sumber/Source: BPS, Statistik Pertanian Hortikultura SPH-TBF/BPS-Statistics Indonesia, Agricultural Statistic for Horticulture SPH-TBF

Tabel
Table 5.2.7

Luas Panen Tanaman Biofarmaka Menurut Jenis Tanaman di Kabupaten Hulu Sungai Utara (m²), 2020–2022
Harvested Area of Medicinal Plants by Kind of Plant in Hulu Sungai Utara Regency (m²), 2020–2022

Jenis Tanaman Kind of Plants	2020	2021	2022 ^x
(1)	(2)	(3)	(4)
Jeruk Nipis ¹	-	-	-
Mahkota Dewa ¹ / <i>Phaleria Macrocarpa</i> ¹	-	-	-
Serai	-	-	-
Jahe/ <i>Ginger</i>	5	4 009	3 207
Kapulaga/ <i>Java Cardamon</i>	-	-	-
Kencur/ <i>East Indian Galangal</i>	5	5	5
Kunyit/ <i>Turmeric</i>	6	6	5
Laos/ <i>Lengkuas/Galanga</i>	5	7	6
Lempuyang/ <i>Zingiber Aromaticum</i>	-	-	-
Lidah Buaya/ <i>Aloevera</i>	-	-	-
Mengkudu ¹ / <i>Indian Mulberry</i> ¹	-	-	-
Temuireng/ <i>Black Turmeric</i>	-	-	-
Temukunci/ <i>Chinese Keys</i>	-	-	-
Temulawak/ <i>Java Turmeric</i>	-	-	-
Sambiloto/ <i>King of Bitter</i>	-	-	-

Catatan/Note: ¹ Satuan luas panen dalam pohon/The unit of harvested area are tree

Sumber/Source: BPS, Statistik Pertanian Hortikultura SPH-TBF/BPS-Statistics Indonesia, Agricultural Statistic for Horticulture SPH-TBF

Tabel 5.2.8 **Produksi Tanaman Biofarmaka Menurut Jenis Tanaman di Kabupaten Hulu Sungai Utara (kg), 2020–2022**
Production of Medicinal Plants by Kind of Plant in Hulu Sungai Utara Regency (kg), 2020–2022

Jenis Tanaman <i>Kind of Plants</i>	2020	2021	2022 ^x
(1)	(3)	(4)	(5)
Jeruk Nipis	-	-	-
Mahkota Dewa/ <i>Phaleria Macrocarpa</i>	-	-	-
Serai	-	-	-
Jahe/ <i>Ginger</i>	8	6 555	4 811
Kapulaga/ <i>Java Cardamon</i>	-	-	-
Kencur/ <i>East Indian Galangal</i>	8	8	8
Kunyit/ <i>Turmeric</i>	10	10	8
Laos/ <i>Lengkuas/Galanga</i>	9	13	10
Lempuyang/ <i>Zingiber Aromaticum</i>	-	-	-
Lidah Buaya/ <i>Aloevera</i>	-	-	-
Mengkudu/ <i>Indian Mulberry</i>	-	-	-
Temuireng/ <i>Black Turmeric</i>	-	-	-
Temukunci/ <i>Chinese Keys</i>	-	-	-
Temulawak/ <i>Java Turmeric</i>	-	-	-
Sambiloto/ <i>King of Bitter</i>	-	-	-

Catatan/Note: ...

Sumber/Source: BPS, Statistik Pertanian Hortikultura SPH-TBF/BPS-Statistics Indonesia, Agricultural Statistic for Horticulture SPH-TBF

Tabel
Table 5.2.9

Luas Panen Tanaman Hias Menurut Kecamatan dan Jenis Tanaman di Kabupaten Hulu Sungai Utara (m²), 2021 dan 2022^x
Harvested Area of Ornamental Plants by Subdistrict and Kind of Plant in Hulu Sungai Utara Regency (m²), 2021 and 2022^x

Kecamatan Subdistrict	Angrek Pot/Orchid		Anggrek Potong/Orchid	
	2021	2022 ^x	2021	2022 ^x
(1)	(2)	(3)	(4)	(5)
Danau Panggang	-	-	-	-
Paminggir	-	-	-	-
Babirik	-	-	-	-
Sungai Pandan	-	-	-	-
Sungai Tabukan	-	-	-	-
Amuntai Selatan	-	-	-	-
Amuntai Tengah	-	-	-	-
Banjang	-	-	-	-
Amuntai Utara	-	-	-	-
Haur Gading	-	-	-	-
Hulu Sungai Utara	-	-	-	-

Lanjutan Tabel/*Continued Table* 5.2.9

Kecamatan Subdistrict	Krisan/ <i>Chrysantemum</i>		Mawar/ <i>Rose</i>	
	2021	2022 ^x	2021	2022 ^x
(1)	(6)	(7)	(8)	(9)
Danau Panggang	-	-	-	-
Paminggir	-	-	-	-
Babirik	-	-	-	-
Sungai Pandan	-	-	-	-
Sungai Tabukan	-	-	-	-
Amuntai Selatan	-	-	-	-
Amuntai Tengah	-	-	-	-
Banjang	-	-	-	-
Amuntai Utara	-	-	-	-
Haur Gading	-	-	-	-
Hulu Sungai Utara	-	-	-	-

Lanjutan Tabel/*Continued Table 5.2.9*

Kecamatan Subdistrict	Sedap Malam/ <i>Tuberose</i>		Keladi Hias/ <i>Caladium</i>		Melati/ <i>Jasmine</i>	
	2021	2022 ^x	2021	2022 ^x	2021	2022 ^x
(1)	(10)	(11)	(12)	(13)	(14)	(15)
Danau Panggang	-	-	-	-	-	-
Paminggir	-	-	-	-	-	-
Babirik	-	-	-	-	-	-
Sungai Pandan	-	-	-	-	-	-
Sungai Tabukan	-	-	-	-	-	-
Amuntai Selatan	-	-	-	-	-	-
Amuntai Tengah	-	-	-	-	-	-
Banjang	-	-	-	-	-	-
Amuntai Utara	-	-	-	-	-	-
Haur Gading	-	-	-	-	-	-
Hulu Sungai Utara	-	-	-	-	-	-

Catatan/Note: ...

Sumber/Source: BPS, Statistik Pertanian Hortikultura SPH-TH/BPS-Statistics Indonesia, *Agricultural Statistik for Horticulture SPH-TH*

Tabel
Table 5.2.10

Produksi Tanaman Hias Menurut Kecamatan dan Jenis Tanaman di Kabupaten Hulu Sungai Utara (tangkai), 2021 dan 2022^x

Production of Ornamental Plants by Subdistrict and Kind of Plant in Hulu Sungai Utara Regency (stalks), 2021 and 2022^x

Kecamatan Subdistrict	Angrek Pot/Orchid		Anggrek Potong/Orchid	
	2021	2022 ^x	2021	2022 ^x
(1)	(2)	(3)	(4)	(5)
Danau Panggang	-	-	-	-
Paminggir	-	-	-	-
Babirik	-	-	-	-
Sungai Pandan	-	-	-	-
Sungai Tabukan	-	-	-	-
Amuntai Selatan	-	-	-	-
Amuntai Tengah	-	-	-	-
Banjang	-	-	-	-
Amuntai Utara	-	-	-	-
Haur Gading	-	-	-	-
Hulu Sungai Utara	-	-	-	-

Lanjutan Tabel/Continued Table 5.2.10

Kecamatan Subdistrict	Krisan/Chrysantemum		Mawar/Rose	
	2021	2022 ^x	2021	2022 ^x
(1)	(6)	(7)	(8)	(9)
Danau Panggang	-	-	-	-
Paminggir	-	-	-	-
Babirik	-	-	-	-
Sungai Pandan	-	-	-	-
Sungai Tabukan	-	-	-	-
Amuntai Selatan	-	-	-	-
Amuntai Tengah	-	-	-	-
Banjang	-	-	-	-
Amuntai Utara	-	-	-	-
Haur Gading	-	-	-	-
Hulu Sungai Utara	-	-	-	-

Lanjutan Tabel/*Continued Table* 5.2.10

Kecamatan Subdistrict	Sedap Malam/ <i>Tuberose</i>		Keladi Hias/ <i>Caladium</i>		Melati/ <i>Jasmine</i>	
	2021	2022 ^x	2021	2022 ^x	2021	2022 ^x
(1)	(10)	(11)	(12)	(13)	(14)	(15)
Danau Panggang	-	-	-	-	-	-
Paminggir	-	-	-	-	-	-
Babirik	-	-	-	-	-	-
Sungai Pandan	-	-	-	-	-	-
Sungai Tabukan	-	-	-	-	-	-
Amuntai Selatan	-	-	-	-	-	-
Amuntai Tengah	-	-	-	-	-	-
Banjang	-	-	-	-	-	-
Amuntai Utara	-	-	-	-	-	-
Haur Gading	-	-	-	-	-	-
Hulu Sungai Utara	-	-	-	-	-	-

Catatan/*Note*: ...Sumber/*Source*: BPS, Statistik Pertanian Hortikultura SPH-TH/*BPS-Statistics Indonesia, Agricultural Statistik for Horticulture SPH-TH*

Tabel 5.2.11 Luas Panen Tanaman Hias Menurut Jenis Tanaman di Kabupaten Hulu Sungai Utara (m²), 2020–2022
Table 5.2.11 Harvested Area of Ornamental Plants by Kind of Plant in Hulu Sungai Utara Regency (m²), 2020–2022

Jenis Tanaman <i>Kind of Plants</i>	2020	2021	2022*
(1)	(2)	(3)	(4)
Aglaonema	-	-	-
Anggrek Pot/ <i>Orchid</i>	-	-	-
Anggrek Potong/ <i>Orchid</i>	-	-	-
Anthurium Bunga/ <i>Flamingo Lily Flower</i>	-	-	-
Bromelia	-	-	-
Bugenvil	-	-	-
Cordyline	-	-	-
Dracaena/ <i>Dracaena</i>	-	-	-
Gerbera (<i>Herbras</i>)	-	-	-
Heliconia (<i>Pisang-Pisangan</i>)	-	-	-
Ixora (<i>Soka</i>)	-	-	-
Krisan/ <i>Chrysantemum</i>	-	-	-
Mawar/ <i>Rose</i>	-	-	-
Melati/ <i>Jasmine</i>	-	-	-
Pakis/ <i>Leather Leaf Fern</i>	-	-	-
Palem/ <i>Palm</i>	-	-	-
Phylodendron/ <i>Phylodendron</i>	-	-	-
Puring	-	-	-
Sansevieria (<i>Pedang-Pedangan</i>)	-	-	-
Sedap Malam/ <i>Tuberose</i>	-	-	-

Catatan/Note: ...

Sumber/Source: BPS, Statistik Pertanian Hortikultura SPH-TH/BPS-Statistics Indonesia, Agricultural Statistik for Horticulture SPH-TH

Tabel
Table 5.2.12

**Produksi Tanaman Hias Menurut Jenis Tanaman di
Kabupaten Hulu Sungai Utara (tangkai), 2020–2022**
*Production of Ornamental Plants by Kind of Plant in Hulu
Sungai Utara Regency (stalks), 2020–2022*

Jenis Tanaman <i>Kind of Plants</i>	2020	2021	2022 ^x
(1)	(3)	(4)	(5)
Aglaonema ¹	-	-	-
Anggrek Pot ¹ /Orchid ¹	-	-	-
Anggrek Potong/Orchid	-	-	-
Anthurium Bunga ¹ /Flamingo Lily Flower ¹	-	-	-
Bromelia ¹	-	-	-
Bugenvil ¹	-	-	-
Cordyline ¹	-	-	-
Dracaena ¹ /Dracaena ¹	-	-	-
Gerbera (Herbras)	-	-	-
Heliconia (Pisang-Pisangan) ¹	-	-	-
Ixora (Soka) ¹	-	-	-
Krisan/Chrysantemum	-	-	-
Mawar/Rose	-	-	-
Melati ² /Jasmine ²	-	-	-
Pakis ² /Leather Leaf Fern ²	-	-	-
Palem ¹ /Palm ¹	-	-	-
Phylodendron ¹ /Phylodendron ¹	-	-	-
Puring ¹	-	-	-
Sansevieria (Pedang-Pedangan) ¹	-	-	-
Sedap Malam/Tuberose	-	-	-

Catatan/Note: ¹ Satuan produksi dalam pohon/The unit of production are tree

² Satuan produksi dalam kg/The unit of production are kg

Sumber/Source: BPS, Statistik Pertanian Hortikultura SPH-TH/BPS-Statistics Indonesia, Agricultural Statistik for Horticulture SPH-TH

Tabel
Table 5.2.13

Produksi Buah-buahan Menurut Kecamatan dan Jenis Tanaman di Kabupaten Hulu Sungai Utara (kuintal), 2021 dan 2022^x
Production of Fruits by Subdistrict and Kind of Plant in Hulu Sungai Utara Regency (kuintal), 2021 and 2022^x

Kecamatan Subdistrict	Mangga/Mango		Durian/Durian	
	2021	2022 ^x	2021	2022 ^x
(1)	(2)	(3)	(4)	(5)
Danau Panggang	209	177	-	-
Paminggir	81	77	-	-
Babirik	549	476	-	-
Sungai Pandan	520	636	8	4
Sungai Tabukan	240	106	4	3
Amuntai Selatan	245	179	4	3
Amuntai Tengah	538	544	74	44
Banjang	414	414	50	44
Amuntai Utara	163	140	14	18
Haur Gading	375	397	2	3
Hulu Sungai Utara	3 334	3 146	156	119

Lanjutan Tabel/*Continued Table* 5.2.13

Kecamatan Subdistrict	Jeruk Siam/Orange/Tangerine		Pisang/Banana	
	2021	2022 ^x	2021	2022 ^x
(1)	(6)	(7)	(8)	(9)
Danau Panggang	16	20	59	60
Paminggir	8	10	59	60
Babirik	-	-	97	80
Sungai Pandan	268	129	1 513	1 251
Sungai Tabukan	3	4	1 009	907
Amuntai Selatan	72	66	603	596
Amuntai Tengah	215	72	1 638	1 715
Banjang	257	248	1 241	1 235
Amuntai Utara	80	35	369	449
Haur Gading	184	149	1 271	1 297
Hulu Sungai Utara	1 103	733	7 859	7 650

Lanjutan Tabel/Continued Table 5.2.13

Kecamatan Subdistrict	Pepaya/Papaya		Salak/Snakefruit	
	2021	2022 ^a	2021	2022 ^a
(1)	(10)	(11)	(12)	(13)
Danau Panggang	17	20	-	-
Paminggir	-	-	-	-
Babirik	-	-	-	-
Sungai Pandan	152	155	53	46
Sungai Tabukan	21	24	16	13
Amuntai Selatan	132	178	-	-
Amuntai Tengah	-	-	-	-
Banjang	-	-	43	42
Amuntai Utara	58	59	-	-
Haur Gading	76	79	-	-
Hulu Sungai Utara	456	515	112	101

Lanjutan Tabel/*Continued Table* 5.2.13

Kecamatan Subdistrict	Nangka/Cempedak/ Jackfruit		Nenas/ Pineapple	
	2021	2022*	2021	2022*
(1)	(10)	(11)	(12)	(13)
Danau Panggang	99	95	-	-
Paminggir	14	14	-	-
Babirik	8	7	-	-
Sungai Pandan	160	152	-	-
Sungai Tabukan	23	21	-	-
Amuntai Selatan	76	63	6	4
Amuntai Tengah	396	344	-	-
Banjang	789	790	-	-
Amuntai Utara	200	186	19	27
Haur Gading	169	153	-	-
Hulu Sungai Utara	1 934	1 825	25	31

Lanjutan Tabel/*Continued Table* 5.2.13

Kecamatan <i>Subdistrict</i>	Belimbing/ <i>Star Fruit</i>		Duku/Langsak/Kokosan/ <i>Duku</i>	
	2021	2022 ^x	2021	2022 ^x
(1)	(14)	(15)	(16)	(17)
Danau Panggang	-	-	-	-
Paminggir	-	-	-	-
Babirik	-	-	-	-
Sungai Pandan	43	44	43	44
Sungai Tabukan	46	55	46	55
Amuntai Selatan	106	101	106	101
Amuntai Tengah	33	25	33	25
Banjang	111	113	111	113
Amuntai Utara	10	7	10	7
Haur Gading	19	19	19	19
Hulu Sungai Utara	368	364	368	364

Lanjutan Tabel/*Continued Table* 5.2.13

Kecamatan Subdistrict	Jambu Air/ <i>Water Apple</i>		Jambu Biji/ <i>Guava</i>	
	2021	2022*	2021	2022*
(1)	(18)	(19)	(20)	(21)
Danau Panggang	-	-	-	-
Paminggir	-	-	-	-
Babirik	-	-	-	-
Sungai Pandan	23	36	31	32
Sungai Tabukan	22	27	38	34
Amuntai Selatan	10	10	21	18
Amuntai Tengah	32	32	19	18
Banjang	87	88	348	360
Amuntai Utara	-	-	-	-
Haur Gading	10	10	82	87
Hulu Sungai Utara	184	203	539	549

Lanjutan Tabel/Continued Table 5.2.13

Kecamatan Subdistrict	Rambutan/ Rambutan		Sawo/ Sapodilla/Sawo	
	2021	2022*	2021	2022*
(1)	(22)	(23)	(24)	(25)
Danau Panggang	-	-	19	18
Paminggir	-	-	-	-
Babirik	9	8	15	12
Sungai Pandan	173	99	175	185
Sungai Tabukan	156	137	71	86
Amuntai Selatan	106	121	53	53
Amuntai Tengah	460	489	211	180
Banjang	298	372	243	238
Amuntai Utara	165	238	54	40
Haur Gading	106	82	29	28
Hulu Sungai Utara	1 473	1 546	870	840

Lanjutan Tabel/*Continued Table 5.2.13*

Kecamatan Subdistrict	Sirsak/ Soursop		Sukun/ Breadfruit	
	2021	2022 ^a	2021	2022 ^a
(1)	(26)	(27)	(28)	(29)
Danau Panggang	65	66	-	-
Paminggir	-	-	-	-
Babirik	7	6	-	-
Sungai Pandan	12	12	15	15
Sungai Tabukan	10	10	18	16
Amuntai Selatan	8	9	4	4
Amuntai Tengah	18	15	-	-
Banjang	118	113	8	7
Amuntai Utara	33	28	-	-
Haur Gading	39	37	-	-
Hulu Sungai Utara	310	296	45	42

Catatan/Note: ...

Sumber/Source: BPS, Statistik Pertanian Hortikultura SPH-BST/BPS-Statistics Indonesia, Agricultural Statistic for Horticulture SPH-BST

Tabel
Table 5.2.14

Produksi Buah-Buahan dan Sayuran Tahunan Menurut Jenis Tanaman di Kabupaten Hulu Sungai Utara (kuintal), 2019–2022
Production of Annual Fruits and Vegetables by Kind of Plant in Hulu Sungai Utara Regency (quintal), 2019–2022

Jenis Tanaman/Kind of Plants	2019	2020	2021	2022 ^x
(1)	(2)	(3)	(4)	(5)
Buah–Buahan/Fruits:	-	-	-	-
Alpukat/Avocado	-	-	-	-
Belimbing/Star Fruit	354	352	368	364
Duku/Langsar/Kokosan/Duku	37	50	29	32
Durian/Durian	73	92	156	119
Jambu Biji/Guava	475	523	539	549
Jambu Air/Water Apple	165	172	184	203
Jeruk Siam/Keprok/Orange/Tangerine	794	1 018	1 103	733
Jeruk Besar/Pomelo	-	-	-	-
Mangga/Mango	4 140	3 334	3 334	3 146
Manggis/Mangosteen	-	2	-	-
Nangka/Cempedak/Jackfruit	2 099	1 940	1 934	1 825
Nenas/Pineapple	7	6	25	31
Pepaya/Papaya	406	407	456	515
Pisang/Banana	6 887	7 660	7 859	7 650
Rambutan/Rambutan	1 931	1 473	1 473	1 546
Salak/Snakefruit	84	89	112	101
Sawo/Sapodilla/Sawo	873	835	870	840

Lanjutan Tabel/*Continued Table 5.2.14*

Jenis Tanaman/ <i>Kind of Plants</i>	2019	2020	2021	2022 ^x
(1)	(2)	(3)	(4)	(5)
Sirsak/ <i>Soursop</i>	237	272	310	296
Sukun/ <i>Breadfruit</i>	25	28	45	42
Anggur	-	-	-	-
Apel	-	-	-	-
Buah Naga	-	-
Jeruk Lemon	-	-
Lengkeng	-	-
Sayuran/<i>Vegetables:</i>				
Melinjo/ <i>Gnetum/Melinjo</i>	-	-	-	-
Petai/ <i>Twisted Cluster Bean</i>	2	-	-	-

Catatan/*Note:* ...Sumber/*Source:* BPS, Statistik Pertanian Hortikultura SPH-BST/*BPS-Statistics Indonesia, Agricultural Statistic for Horticulture SPH-BST*

**5.3 PERKEBUNAN
ESTATE CROPS**

Tabel 5.3.1 Luas Areal Tanaman Perkebunan Rakyat Menurut Jenis Tanaman di Kabupaten Hulu Sungai Utara (ha), 2018–2022
Planted Area of Estate Crops by Type of Crops in Hulu Sungai Utara Regency (ha), 2018–2022

Jenis Tanaman <i>Kind of Plants</i>	2018	2019	2020	2021	2022 ^x
(1)	(2)	(3)	(4)	(5)	(6)
Tanaman Tahunan					
Perennial Crops					
Karet/ <i>Rubber</i>	1 180,00	1 179,25	1 178,75	1 178,75	1 178,75
Kelapa/ <i>Coconut</i>	1 234,72	1 232,92	1 232,22	1 233,87	1 234,62
Kelapa sawit/ <i>Oil palm</i>	1 607,00	1 607,00	1 607,00	1 605,00	1 605,00
Kopi/ <i>Coffee</i>	-	-	-	-	-
Kakao/ <i>Cocoa</i>	-	-	-	-	-
Teh/ <i>Tea</i>	-	-	-	-	-
Jambu mete/ <i>Cashew nut</i>	-	-	-	-	-
Pala/ <i>Nutmeg</i>	-	-	-	-	-
Lada/ <i>Pepper</i>	-	-	-	-	-
Tanaman Semusim					
Seasonal Crops					
Tebu/ <i>Sugar cane</i>	-	-	-	-	-
Tembakau/ <i>Tobacco</i>	-	-	-	-	-
Nilam/ <i>Patchouli</i>	-	-	-	-	-

Catatan/Note:

Sumber/Source: Dinas Pertanian Kabupaten Hulu Sungai Utara/Regional Office of Agriculture of Hulu Sungai Utara Regency

Tabel
Table 5.3.4

**Produksi Perkebunan Rakyat Menurut Jenis Tanaman di
Kabupaten Hulu Sungai Utara (ton), 2018–2022**
*Production of Estates by Type of Crops in Hulu Sungai Utara
Regency (ton), 2018–2022*

Jenis Tanaman <i>Kind of Plants</i>	2018	2019	2020	2021	2022 ^x
(1)	(2)	(3)	(4)	(5)	(6)
Tanaman Tahunan Perennial Crops					
Karet/ <i>Rubber</i>	415,76	405,34	409,75	403,08	403,5
Kelapa/ <i>Coconut</i>	644,65	639,75	645,43	661,43	684,73
Kelapa sawit/ <i>Oil palm</i>	12 732,00	12 803,66	10 799,00	11 083,00	6 786,07
Kopi/ <i>Coffee</i>	-	-	-	-	-
Kakao/ <i>Cocoa</i>	-	-	-	-	-
Teh/ <i>Tea</i>	-	-	-	-	-
Jambu mete/ <i>Cashew nut</i>	-	-	-	-	-
Pala/ <i>Nutmeg</i>	-	-	-	-	-
Lada/ <i>Pepper</i>	-	-	-	-	-
Tanaman Semusim Seasonal Crops					
Tebu/ <i>Sugar cane</i>	-	-	-	-	-
Tembakau/ <i>Tobacco</i>	-	-	-	-	-
Nilam/ <i>Patchouli</i>	-	-	-	-	-

Catatan/Note:

Sumber/SOURCE: Dinas Pertanian Kabupaten Hulu Sungai Utara/Regional Office of Agriculture of Hulu Sungai Utara Regency

**5.4 PERTERNAKAN
LIVESTOCKS**

Tabel 5.4.1 Jumlah Ternak yang Dipotong (Ekor) di Rumah Potong Hewan (RPH)/Tempat Pemotongan Hewan (TPH) Menurut Bulan dan Jenis Ternak di Kabupaten Hulu Sungai Utara, 2022
Number of Cattle (Tail) Slaughtered Inside Slaughterhouse by Month and Type of Cattle in Hulu Sungai Utara Regency, 2022

Bulan Month	Sapi/ Cow			Kerbau/ Buffalo		
	Jantan/ Male	Betina/ Female	Jumlah/ Total	Jantan/ Male	Betina/ Female	Jumlah/ Total
(1)	(2)	(3)	(4)	(5)	(6)	(7)
Januari/January	24	2	26	25	4	29
Februari/February	20	1	21	35	3	38
Maret/March	22	2	24	29	3	32
April/April	24	3	27	31	2	33
Mei/May	17	4	21	29	5	34
Juni/June	23	2	25	33	2	35
Juli/July	20	3	23	33	1	34
Agustus/August	25	2	27	31	3	34
September/September	20	3	23	34	3	37
Oktober/October	41	3	44	134	17	151
November/November	56	4	60	90	27	117
Desember/December	31	5	36	89	12	101
Hulu Sungai Utara	323	34	357	593	82	675

Catatan/Note:

Sumber/Source: Dinas Pertanian Kabupaten Hulu Sungai Utara/Regional Office of Agriculture of Hulu Sungai Utara Regency

Tabel
Table 5.4.2

Banyaknya Karkas dan Daging yang Dipotong di Rumah Potong Hewan (RPH)/Tempat Pemotongan Hewan (TPH) Menurut Bulan dan Jenis Ternak di Kabupaten Hulu Sungai Utara (kg), 2022
Number of Carcass and Meat of Cattle Slaughtered Inside Slaughterhouse by Month and Type of Cattle in Hulu Sungai Utara Regency (kg), 2022

Bulan Month	Sapi/ Cow		Kerbau/ Buffalo	
	Karkas	Daging	Karkas	Daging
(1)	(2)	(3)	(4)	(5)
Januari/January	3 510	2 600	4 321	3 190
Februari/February	2 835	2 100	5 662	4 180
Maret/March	3 240	2 400	4 768	3 520
April/April	3 645	2 700	4 917	3 630
Mei/May	2 835	2 100	5 066	3 740
Juni/June	3 375	2 500	5 215	3 850
Juli/July	3 105	2 300	5 066	3 740
Agustus/August	3 645	2 700	5 066	3 740
September/September	3 105	2 300	5 513	4 070
Oktober/October	5 940	4 400	22 499	16 610
November/November	8 100	6 000	17 433	12 870
Desember/December	4 860	3 600	15 049	11 110
Hulu Sungai Utara	48 195	35 700	100 575	74 250

Catatan/Note:

Sumber/Source: Dinas Pertanian Kabupaten Hulu Sungai Utara/Regional Office of Agriculture of Hulu Sungai Utara Regency

Tabel 5.4.3 Jumlah Ternak Besar dan Ternak Kecil (Ekor) Menurut Kecamatan dan Jenis Ternak di Kabupaten Hulu Sungai Utara, 2022*
Number of Big and Small Livestock (Tail) by Subdistrict and Type of Livestock in Hulu Sungai Utara Regency, 2022*

Kecamatan Subdistrict	Sapi/Cow	Kerbau/ Buffalo	Kambing/ Goat	Domba/ Sheeps
(1)	(2)	(3)	(4)	(5)
Danau Panggang	9	10	59	-
Paminggir	8	8937	15	-
Babirik	14	-	16	-
Sungai Pandan	224	25	86	10
Sungai Tabukan	0	5	15	-
Amuntai Selatan	25	12	126	9
Amuntai Tengah	89	126	63	14
Banjang	154	23	175	28
Amuntai Utara	2	5	30	-
Haur Gading	-	-	-	-
Hulu Sungai Utara	525	9143	585	61

Catatan/Note:

Sumber/Source: Dinas Pertanian Kabupaten Hulu Sungai Utara/Regional Office of Agriculture of Hulu Sungai Utara Regency

Tabel
Table 5.4.4

Banyaknya Daging Ternak Besar dan Ternak Kecil (Kg) yang Dipotong Menurut Kecamatan dan Jenis Ternak di Kabupaten Hulu Sungai Utara, 2022^x
Number of Meat of Big and Small Livestock (Kg) Slaughtered by Subdistrict and Type of Livestock in Hulu Sungai Utara Regency, 2022^x

Kecamatan Subdistrict	Sapi/Cow	Kerbau/ Buffalo	Kambing/ Goat	Domba/ Sheeps
(1)	(2)	(3)	(4)	(5)
Danau Panggang	3 932	5 972	229	-
Paminggir	-	4 866	-	-
Babirik	5 460	6 414	186	-
Sungai Pandan	38 660	6 193	6 094	128
Sungai Tabukan	10 266	2 875	172	-
Amuntai Selatan	20 968	9 068	201	-
Amuntai Tengah	46 742	9 290	747	127
Banjang	40 408	127 843	186	-
Amuntai Utara	19 658	4 202	143	-
Haur Gading	5 242	12 386	244	-
Hulu Sungai Utara	191 336	189 109	8 202	255

Catatan/Note:

Sumber/Source: Dinas Pertanian Kabupaten Hulu Sungai Utara/Regional Office of Agriculture of Hulu Sungai Utara Regency

Tabel 5.4.5 Banyaknya Kulit Ternak Besar dan Ternak Kecil (Kg) yang Dihasilkan Menurut Kecamatan dan Jenis Ternak di Kabupaten Hulu Sungai Utara, 2022^x
Number of Skin of Big and Small Livestock (Kg) Produced by Subdistrict and Type of Livestock in Hulu Sungai Utara Regency, 2022^x

Kecamatan Subdistrict	Sapi/Cow	Kerbau/ Buffalo	Kambing/ Goat
(1)	(2)	(3)	(4)
Danau Panggang	162	324	-
Paminggir	-	264	-
Babirik	225	348	-
Sungai Pandan	1 593	336	261
Sungai Tabukan	423	156	-
Amuntai Selatan	864	492	-
Amuntai Tengah	1 926	504	261
Banjang	1 665	6 936	-
Amuntai Utara	810	228	-
Haur Gading	216	672	-
Hulu Sungai Utara	7 884	10 260	522

Catatan/Note:

Sumber/Source: Dinas Pertanian Kabupaten Hulu Sungai Utara/Regional Office of Agriculture of Hulu Sungai Utara Regency

Tabel 5.4.6 Jumlah Peternak Ternak Besar dan Ternak Kecil (Orang) Menurut Kecamatan dan Jenis Ternak di Kabupaten Hulu Sungai Utara, 2022^x
Number of Breeder of Big and Small Livestock (Person) by Subdistrict and Type of Livestock in Hulu Sungai Utara Regency, 2022^x

Kecamatan Subdistrict	Sapi/Cow	Kerbau/ Buffalo	Kambing/ Goat	Domba/Sheeps
(1)	(2)	(3)	(4)	(5)
Danau Panggang	2	3	14	-
Paminggir	1	316	1	-
Babirik	2	-	4	-
Sungai Pandan	16	4	4	2
Sungai Tabukan	-	2	3	-
Amuntai Selatan	10	2	16	2
Amuntai Tengah	21	3	12	3
Banjang	30	2	27	5
Amuntai Utara	1	2	5	-
Haur Gading	-	-	-	-
Hulu Sungai Utara	83	334	86	12

Catatan/Note:

Sumber/Source: Dinas Pertanian Kabupaten Hulu Sungai Utara/Regional Office of Agriculture of Hulu Sungai Utara Regency

Tabel 5.4.7 Jumlah Ternak Unggas (Ekor) Menurut Kecamatan dan Jenis Unggas di Kabupaten Hulu Sungai Utara, 2022^x
Number of Poultry (Tail) by Subdistrict and Poultry in Hulu Sungai Utara Regency, 2022^x

Kecamatan Subdistrict	Ayam Ras Pedaging/ Broilers	Ayam Ras Petelur/ Layers	Ayam Buras/ Domestic Chicken	Itik/ Duck
(1)	(2)	(3)	(4)	(5)
Danau Panggang	35 000	-	152 302	50 523
Paminggir	-	-	2 763	514
Babirik	23 000	200	119 046	87 742
Sungai Pandan	270 000	200	63 633	139 354
Sungai Tabukan	130 000	-	31 374	41 723
Amuntai Selatan	265 000	2 831	45 579	380 355
Amuntai Tengah	222 898	5 000	20 159	128 782
Banjang	200 000	-	31 231	45 123
Amuntai Utara	690 000	-	88 233	47 095
Haur Gading	170 000	-	28 083	36 072
Hulu Sungai Utara	2 005 898	8231	582 403	957 283

Catatan/Note:

Sumber/Source: Dinas Pertanian Kabupaten Hulu Sungai Utara/Regional Office of Agriculture of Hulu Sungai Utara Regency

Tabel 5.4.8 **Telur yang Dihasilkan (Kg) Menurut Kecamatan dan Jenis Unggas di Kabupaten Hulu Sungai Utara, 2022^x**
Egg Production (Kg) by Subdistrict and Poultry in Hulu Sungai Utara Regency, 2022^x

Kecamatan Subdistrict	Ayam Ras Petelur/ Layers	Ayam Buras/ Domestic Chicken	Itik/ Duck
(1)	(2)	(3)	(4)
Danau Panggang	-	124 611	346 443
Paminggir	-	2 261	3 525
Babirik	1 200	97 401	601 659
Sungai Pandan	1 200	52 063	955 570
Sungai Tabukan	-	25 670	286 101
Amuntai Selatan	16 986	37 292	2 608 148
Amuntai Tengah	30 000	16 494	883 077
Banjang	-	25 552	309 415
Amuntai Utara	-	72 190	322 937
Haur Gading	-	22 977	247 351
Hulu Sungai Utara	49 386	476 511	6 564 226

Catatan/Note:

Sumber/Source: Dinas Pertanian Kabupaten Hulu Sungai Utara/Regional Office of Agriculture of Hulu Sungai Utara Regency

Tabel 5.4.9 Daging yang Dihasilkan (Kg) Menurut Kecamatan dan Jenis Unggas di Kabupaten Hulu Sungai Utara, 2022^x
Table Meat Production of Poultry (Tail) by Subdistrict and Poultry in Hulu Sungai Utara Regency, 2022^x

Kecamatan Subdistrict	Ayam Ras Pedaging/ Broilers	Ayam Buras/ Domestic Chicken	Itik/ Duck
(1)	(2)	(3)	(4)
Danau Panggang	29 973	10 777	18 942
Paminggir	-	196	193
Babirik	19 696	8 099	32 895
Sungai Pandan	251 027	4 177	132 751
Sungai Tabukan	111 327	2 220	15 642
Amuntai Selatan	226 936	3 225	242 599
Amuntai Tengah	210 690	1 426	48 282
Banjang	171 272	2 210	16 917
Amuntai Utara	590 889	6 243	17 656
Haur Gading	145 582	1 987	13 524
Hulu Sungai Utara	1 757 392	40 560	539 401

Catatan/Note:

Sumber/Source: Dinas Pertanian Kabupaten Hulu Sungai Utara/Regional Office of Agriculture of Hulu Sungai Utara Regency

Tabel 5.4.10 Jumlah Peternak Unggas (Orang) Menurut Kecamatan dan Jenis Unggas di Kabupaten Hulu Sungai Utara, 2022^x
Number of Breeder of Big and Small Livestock (Person) by Subdistrict and Poultry (Person) in Hulu Sungai Utara Regency, 2022^x

Kecamatan Subdistrict	Ayam Ras Pedaging/ Broilers	Ayam Ras Petelur/ Layers	Ayam Buras/ Domestic Chicken	Itik/ Duck
(1)	(2)	(3)	(4)	(5)
Danau Panggang	40	-	1 546	1 835
Paminggir	-	-	40	14
Babirik	24	1	1 680	1 879
Sungai Pandan	38	1	316	1 882
Sungai Tabukan	20	-	275	1 058
Amuntai Selatan	190	1	1 752	2 108
Amuntai Tengah	243	2	661	1 852
Banjang	23	-	575	533
Amuntai Utara	146	-	754	559
Haur Gading	102	-	231	429
Hulu Sungai Utara	826	5	7 830	12 149

Catatan/Note:

Sumber/Source: Dinas Pertanian Kabupaten Hulu Sungai Utara/ Regional Office of Agriculture of Hulu Sungai Utara Regency

Tabel 5.4.11 Banyaknya Ternak yang Masuk Menurut Kecamatan dan Jenis Ternak (Ekor) di Kabupaten Hulu Sungai Utara, 2022^x
Number of Livestock Entered (Tail) by Subdistrict and Type of Livestock (Tail) in Hulu Sungai Utara Regency, 2022^x

Kecamatan Subdistrict	Sapi/ Cow	Kerbau/ Buffalo	Kambing/ Goats	Domba/ Sheeps	DOC Pedaging/ Broiler DOC
(1)	(2)	(3)	(4)	(5)	(6)
Danu Panggang	-	-	-	-	-
Paminggir	-	-	-	-	-
Babirik	-	-	-	-	-
Sungai Pandan	500	-	400	-	103 000
Sungai Tabukan	-	-	-	-	-
Amuntai Selatan	23	-	50	-	350 000
Amuntai Tengah	100	-	30	-	809 743
Banjang	-	-	-	7	-
Amuntai Utara	-	-	-	-	742 000
Haur Gading	-	-	-	-	51 000
Hulu Sungai Utara	623	-	480	7	2 055 743

Catatan/Note:

Sumber/Source: Dinas Pertanian Kabupaten Hulu Sungai Utara/ Regional Office of Agriculture of Hulu Sungai Utara Regency

Tabel 5.4.12 Jumlah Ternak Sapi yang Terserang Penyakit Menurut Kecamatan dan Jenis Penyakit (Ekor) di Kabupaten Hulu Sungai Utara, 2022^x
Number of Sick Cows by Subdistrict and Type of Disease (Tail) in Hulu Sungai Utara Regency, 2022^x

Kecamatan Subdistrict	Helminthiasis	Enteritis	Fasciolosis	Gangguan Kulit
(1)	(2)	(3)	(4)	(5)
Danau Panggang	2	-	-	-
Paminggir	2	3	-	9
Babirik	-	-	-	-
Sungai Pandan	6	1	-	3
Sungai Tabukan	-	-	-	-
Amuntai Selatan	5	1	-	-
Amuntai Tengah	5	2	-	4
Banjang	15	3	-	2
Amuntai Utara	6	1	3	-
Haur Gading	-	-	-	-
Hulu Sungai Utara	41	11	3	18

Lanjutan Tabel/*Continued Table 5.4.12*

Kecamatan <i>Subdistrict</i>	Gangguan Reproduksi	Pink Eyes	PMK	BEF	Jumlah/ <i>Total</i>
(1)	(6)	(7)	(8)	(9)	(10)
Danau Panggang	-	-	-	-	2
Paminggir	-	-	-	-	14
Babirik	-	-	-	-	-
Sungai Pandan	-	2	4	-	16
Sungai Tabukan	-	-	-	-	-
Amuntai Selatan	1	5	-	5	17
Amuntai Tengah	5	1	-	-	17
Banjang	10	20	-	3	53
Amuntai Utara	1	2	-	-	13
Haur Gading	1	1	-	-	2
Hulu Sungai Utara	18	31	4	8	134

Catatan/*Note*: -

Sumber/*Source*: Dinas Pertanian Kabupaten Hulu Sungai Utara/ *Regional Office of Agriculture of Hulu Sungai Utara Regency*

Tabel 5.4.13 Jumlah Ternak Kerbau yang Terserang Penyakit Menurut Kecamatan dan Jenis Penyakit (Ekor) di Kabupaten Hulu Sungai Utara, 2022^x
Number of Sick Buffalos by Subdistrict and Type of Disease (Tail) in Hulu Sungai Utara Regency, 2022^x

Kecamatan Subdistrict	Helminthiasis	Surra	Pneumonia	Pink Eyes	Clostrid	Fasciolosis
(1)	(2)	(3)	(4)	(5)	(6)	(7)
Danau Panggang	5	-	-	-	-	-
Paminggir	250	65	45	15	12	450
Babirik	-	-	-	-	-	-
Sungai Pandan	6	-	-	5	2	-
Sungai Tabukan	-	-	-	-	-	-
Amuntai Selatan	2	-	-	2	-	-
Amuntai Tengah	-	-	-	5	-	-
Banjang	8	-	-	10	-	-
Amuntai Utara	-	-	-	-	-	-
Haur Gading	-	-	-	-	-	-
Hulu Sungai Utara	271	65	45	37	14	450

Lanjutan Tabel/*Continued Table* 5.4.13

Kecamatan <i>Subdistrict</i>	Gangguan Reproduksi	Gangguan Extremitas	Gangguan Pernapasan	Masititis	Entritis	Jumlah/ Total
(1)	(8)	(9)	(10)	(11)	(12)	(13)
Danau Panggang	-	-	-	-	7	12
Paminggir	6	-	-	24	200	1 067
Babirik	-	-	-	-	-	-
Sungai Pandan	-	-	-	-	-	13
Sungai Tabukan	-	-	-	-	-	-
Amuntai Selatan	-	-	-	-	6	10
Amuntai Tengah	-	-	-	-	-	5
Banjang	1	-	-	-	5	24
Amuntai Utara	-	-	-	-	-	-
Haur Gading	-	-	-	-	-	-
Hulu Sungai Utara	7	-	-	24	218	1 131

Catatan/*Note*: -

Sumber/*Source*: Dinas Pertanian Kabupaten Hulu Sungai Utara/ *Regional Office of Agriculture of Hulu Sungai Utara Regency*

Tabel 5.4.14 Jumlah Ayam yang Terserang Penyakit Menurut Kecamatan dan Jenis Penyakit (Ekor) di Kabupaten Hulu Sungai Utara, 2022^x
Number of Sick Chicken by Subdistrict and Type of Disease (Tail) in Hulu Sungai Utara Regency, 2022^x

Kecamatan Subdistrict	ND	CRD	Coryza	Pullorum
(1)	(2)	(3)	(4)	(5)
Danau Panggang	250	500	6	-
Paminggir	-	-	-	-
Babirik	400	350	250	-
Sungai Pandan	650	850	350	-
Sungai Tabukan	-	180	120	-
Amuntai Selatan	40	450	400	-
Amuntai Tengah	20	750	2	35
Banjang	-	120	5	-
Amuntai Utara	-	650	150	-
Haur Gading	200	150	150	-
Hulu Sungai Utara	1 560	4 000	1 433	35

Lanjutan Tabel/*Continued Table* 5.4.14

Kecamatan Subdistrict	Cholera	Colibasilosis	Gumboro	Jumlah/ Total
(1)	(6)	(7)	(8)	(9)
Danau Panggang	-	400	-	1 156
Paminggir	-	-	-	-
Babirik	-	-	8	1 008
Sungai Pandan	-	80	-	1 930
Sungai Tabukan	-	-	-	300
Amuntai Selatan	-	-	-	890
Amuntai Tengah	-	-	-	807
Banjang	-	120	-	245
Amuntai Utara	-	80	-	880
Haur Gading	-	-	-	500
Hulu Sungai Utara	-	680	8	7716

Catatan/*Note*: -

Sumber/*Source*: Dinas Pertanian Kabupaten Hulu Sungai Utara/ *Regional Office of Agriculture of Hulu Sungai Utara Regency*

Tabel
Table 5.4.15

Jumlah Itik yang Terserang Penyakit Menurut Kecamatan dan Jenis Penyakit (Ekor) di Kabupaten Hulu Sungai Utara, 2022^x
Number of Sick Ducks by Subdistrict and Type of Disease (Tail) in Hulu Sungai Utara Regency, 2022^x

Kecamatan Subdistrict	ND	CRD	Coryza	Pullorum
(1)	(2)	(3)	(4)	(5)
Danau Panggang	-	-	300	-
Paminggir	-	-	-	-
Babirik	5	-	145	-
Sungai Pandan	130	250	1100	-
Sungai Tabukan	-	150	200	-
Amuntai Selatan	15	45	1200	-
Amuntai Tengah	200	-	750	-
Banjang	-	7	300	-
Amuntai Utara	-	9	250	-
Haur Gading	-	10	-	-
Hulu Sungai Utara	350	471	4245	-

Lanjutan Tabel/*Continued Table* 5.4.15

Kecamatan Subdistrict	Cholera	Botulismus	Suspect Ai	Colibacillosis	Jumlah/ Total
(1)	(6)	(7)	(8)	(9)	(10)
Danau Panggang	-	-	500	-	800
Paminggir	-	-	-	-	-
Babirik	100	-	5350	-	5 600
Sungai Pandan	-	4	4700	-	6 184
Sungai Tabukan	-	-	250	-	600
Amuntai Selatan	-	1	5108	-	6 369
Amuntai Tengah	-	5	3300	-	4 255
Banjang	-	-	-	-	307
Amuntai Utara	-	-	-	-	259
Haur Gading	12	-	-	-	22
Hulu Sungai Utara	112	10	19208	-	24 396

Catatan/*Note*: -

Sumber/*Source*: Dinas Pertanian Kabupaten Hulu Sungai Utara/ *Regional Office of Agriculture of Hulu Sungai Utara Regency*

Tabel 5.4.16 Jumlah Kambing yang Terserang Penyakit Menurut Kecamatan dan Jenis Penyakit (Ekor) di Kabupaten Hulu Sungai Utara, 2022^x
Number of Sick Goats by Subdistrict and Type of Disease (Tail) in Hulu Sungai Utara Regency, 2022^x

Kecamatan Subdistrict	Scables	Orf	Pink Eyes	Bloat
(1)	(2)	(3)	(4)	(5)
Danau Panggang	12	-	-	-
Paminggir	20	-	-	-
Babirik	10	-	-	-
Sungai Pandan	45	8	25	1
Sungai Tabukan	-	-	-	-
Amuntai Selatan	110	15	10	3
Amuntai Tengah	8	3	8	4
Banjang	150	16	5	-
Amuntai Utara	25	20	3	12
Haur Gading	15	2	1	-
Hulu Sungai Utara	395	64	52	20

Lanjutan Tabel/Continued Table 5.4.16

Kecamatan Subdistrict	Entritis	Masititis	Helminthiasis	Pneumonie	Jumlah/ Total
(1)	(6)	(7)	(8)	(9)	(10)
Danau Panggang	-	-	-	2	14
Paminggir	-	-	-	-	20
Babirik	-	-	-	-	10
Sungai Pandan	-	12	-	2	93
Sungai Tabukan	-	-	-	-	-
Amuntai Selatan	25	8	-	8	179
Amuntai Tengah	15	-	8	-	46
Banjang	-	-	7	4	182
Amuntai Utara	-	-	-	-	60
Haur Gading	-	-	1	-	19
Hulu Sungai Utara	40	20	16	16	623

Catatan/Note: -

Sumber/Source: Dinas Pertanian Kabupaten Hulu Sungai Utara/ Regional Office of Agriculture of Hulu Sungai Utara Regency

5.5 PERIKANAN FISHERY

Tabel 5.5.1 **Produksi dan Nilai Produksi Perikanan Tangkap Menurut Kecamatan dan Lokasi Penangkapan di Kabupaten Hulu Sungai Utara, 2022^x**
Production and Production Value of Capture Fishery by Subdistrict and Location in Hulu Sungai Utara Regency, 2022^x

Kecamatan Subdistrict	Produksi/ Production (Ton)		Nilai Produksi/Productoin Value (Rp 000)	
	Rawa	Sungai	Rawa	Sungai
(1)	(2)	(3)	(4)	(5)
Danau Panggang	2 105,67	605,56	134 762 833,92	38 755 904,00
Paminggir	1 722,82	495,46	110 260 500,48	31 709 376,00
Babirik	1 531,40	440,41	98 009 333,76	28 186 112,00
Sungai Pandan	574,27	165,15	36 753 500,16	10 569 792,00
Sungai Tabukan	287,14	82,58	18 376 750,08	5 284 896,00
Amuntai Selatan	957,12	275,26	61 255 833,60	17 616 320,00
Amuntai Tengah	861,41	247,73	55 130 250,24	15 854 688,00
Banjang	478,56	137,63	30 627 916,80	8 808 160,00
Amuntai Utara	669,99	192,68	42 879 083,52	12 331 424,00
Haur Gading	382,85	110,10	24 502 333,44	7 046 528,00
Hulu Sungai Utara	9 571,23	2 752,56	612 558 336,00	176 163 200,00

Catatan/Note: -

Sumber/Source: Dinas Perikanan Kabupaten Hulu Sungai Utara/ Regional Office of Fishery of Hulu Sungai Utara Regency

Tabel
Table 5.5.2

Jumlah Perahu/Kapal Menurut Kecamatan dan Jenis Perahu/Kapal (Unit) di Kabupaten Hulu Sungai Utara, 2022*
Number of Boat/Ships by Subdistrict and Type of Boat/Ships (Unit) in Hulu Sungai Utara Regency, 2022*

Kecamatan Subdistrict	Perahu Tanpa Motor				Motor Tempel	Kapal Motor
	Jukung	Perahu Kecil	Perahu Sedang	Perahu Besar		
(1)	(2)	(3)	(4)	(5)	(6)	(7)
Danau Panggang	321	623	-	-	2 283	-
Paminggir	262	509	-	-	1 868	-
Babirik	233	453	-	-	1 660	-
Sungai Pandan	87	170	-	-	623	-
Sungai Tabukan	44	85	-	-	311	-
Amuntai Selatan	146	283	-	-	1 038	-
Amuntai Tengah	131	255	-	-	934	-
Banjang	73	142	-	-	519	-
Amuntai Utara	102	198	-	-	726	-
Haur Gading	58	113	-	-	415	-
Hulu Sungai Utara	1 457	2 831	-	-	10 377	-

Catatan/Note:

Sumber/Source: Dinas Perikanan Kabupaten Hulu Sungai Utara/ Regional Office of Fishery of Hulu Sungai Utara Regency

Tabel
Table 5.5.3

Jumlah Alat Penangkap Ikan Menurut Jenis Alat Penangkap Ikan dan Lokasi Penangkapan di Kabupaten Hulu Sungai Utara (Unit), 2022^x
Number of Fishing Equipment by Subdistrict and Location in Hulu Sungai Utara Regency (Unit), 2022^x

Jenis Alat Penangkap Ikan/ Type of Fishing Equipment	Rawa	Sungai
(1)	(2)	(3)
Jaring Insang Tetap (rengge)	2 106	773
Anco (Hancau)	1 134	235
Serok (Haup)	1 296	269
Rawai	2 268	336
Pancing	1 620	403
Sero (Hampang)	1 944	471
Bubu (Lukah)	4 861	538
Lainnya	972	336
Hulu Sungai Utara	16 201	3 361

Catatan/Note: -

Sumber/Source: Dinas Perikanan Kabupaten Hulu Sungai Utara/ Regional Office of Fishery of Hulu Sungai Utara Regency

**Tabel
Table 5.5.4**

**Jumlah Rumah Tangga dan Luas Lahan Budidaya Perikanan Menurut Kecamatan dan Media Pembudidaya di Kabupaten Hulu Sungai Utara, 2022^x
Number of Households and Area Aquaculture by Subdistrict and Media of Aquaculture in Hulu Sungai Utara Regency, 2022^x**

Kecamatan Subdistrict	Net Tancap		Kolam		Keramba	
	Rumah Tangga/ Household	Luas Lahan/ Area (m ²)	Rumah Tangga/ Household	Luas Lahan/ Area (m ²)	Rumah Tangga/ Household	Luas Lahan/ Area (m ²)
(1)	(2)	(3)	(4)	(5)	(6)	(7)
Danau Panggang	315	1 144	18	5 766	591	3 138
Paminggir	-	-	-	-	635	4 392
Babirik	50	378	16	6 184	365	3 165
Sungai Pandan	1	12	31	5 308	177	3 397
Sungai Tabukan	-	-	10	703	22	792
Amuntai Selatan	22	1 140	77	31 101	91	1 973
Amuntai Tengah	2	507	79	41 992	192	5 122
Banjang	-	-	160	31 865	150	5 162
Amuntai Utara	10	605	49	18 039	43	2 111
Haur Gading	7	1 258	170	99 280	315	8 842
Hulu Sungai Utara	407	5 044	610	240 238	2 581	38 094

Catatan/Note: -

Sumber/Source: Dinas Perikanan Kabupaten Hulu Sungai Utara/ Regional Office of Fishery of Hulu Sungai Utara Regency

Tabel 5.5.5 **Produksi dan Nilai Produksi Perikanan Budidaya Menurut Kecamatan di Kabupaten Hulu Sungai Utara, 2022***
Table 5.5.5 **Production and Production Value of Aquaculture by Subdistrict in Hulu Sungai Utara Regency, 2022***

Kecamatan Subdistrict	Produksi/ Production (Ton)	Nilai Produksi/ Production Value (Rp 000)
(1)	(2)	(3)
Danau Panggang	968,1	28 483,101
Paminggir	871,99	24 598,309
Babirik	829,6	29 143,351
Sungai Pandan	842,52	22 026,862
Sungai Tabukan	32,06	811,488
Amuntai Selatan	792,43	22 353,040
Amuntai Tengah	394,83	7 685,544
Banjang	535,78	10 034,083
Amuntai Utara	1 051,65	20 743,522
Haur Gading	3 201,26	35 137,682
Hulu Sungai Utara	9 520,22	201 016,982

Catatan/Note: -

Sumber/Source: Dinas Perikanan Kabupaten Hulu Sungai Utara/ Regional Office of Fishery of Hulu Sungai Utara Regency

06

ENERGI ENERGY

Pelanggan Air
Water Supply Customer

31.748

Air Disalurkan (m^3)
Distributed Water (m^3)

6.038.462

Pelanggan Listrik
Electricity Customer

73.135

Listrik Terjual (kWh)
Electricity Sold (kWh)

111.937.377



PENJELASAN TEKNIS

1. Pelanggan adalah individu atau kelompok, baik rumah tangga, perusahaan atau institusi non profit yang membeli air bersih/ listrik dari perusahaan air bersih/ perusahaan listrik negara.
2. Air disalurkan adalah volume air bersih dari perusahaan air bersih.

TECHNICAL NOTES

1. *Customers are individuals or groups, whether household, company or non-profit institutions that buy water supply/electricity from water supply establishment/ nation electricity establishment.*
2. *Distributed water is the volume of water supply from water supply establishment*

<https://hulusungaiutarakab.bps.go.id>

ULASAN

Banyaknya pelanggan listrik tahun 2022 sebanyak 74.135 pelanggan dengan listrik terjual sebanyak 111.937.377 KWh, Produksi listrik sebanyak 125.547.698, dan daya yang terpasang 64.849.595 KW. Sedangkan pelanggan air sebanyak 31.748 dengan air yang telah disalurkan sebanyak 6.038.462 m3 dan nilai Rp. 36.991.823.250. Pemakaian bahan kimia pada air bersih di Hulu Sungai Utara sebanyak 322.603 kg yang didominasi oleh penggunaan Tawas.

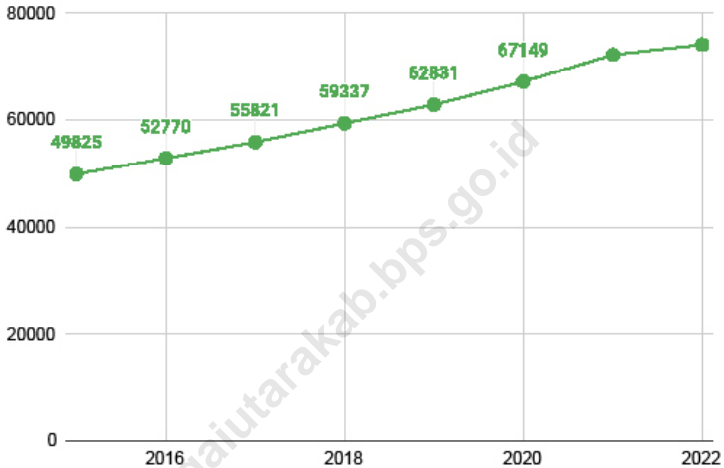
DESCRIPTION

The number of electricity customers in 2022 was 74,135 customers with electricity sold of 111,937,777 KWh, electricity production as much as 125,547,698 and installed power of 64,849,595 KW. While the water customers are 31,748 with water that has been distributed as much as 6,038,462 m3 and a value of Rp. 36,991,823,250 The use of chemicals in clean water in the Hulu Sungai Utara was 322,603 kg which was dominated by the use of Tawas.

<https://hulusungaiutarakab.bptsp.go.id>

Gambar 6.1
Figures

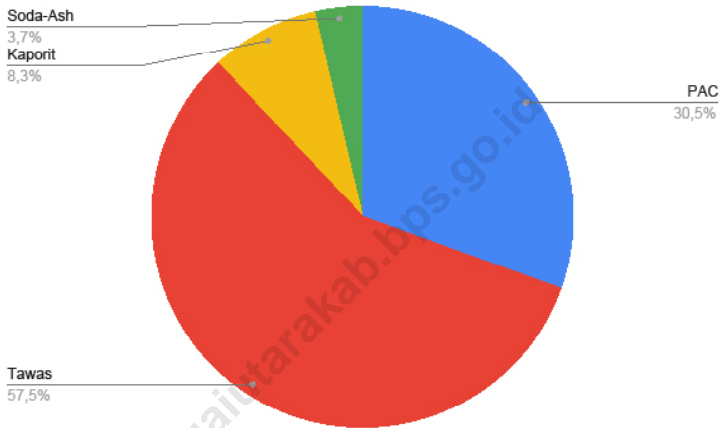
Jumlah Pelanggan Listrik di Kabupaten Hulu Sungai Utara, 2022
Number of Electricity Customers in Hulu Sungai Utara Regency, 2022



Sumber/Source : PT. PLN Wilayah VI Ranting Amuntai/State Electricity Company Area VI Amuntai Branch

Gambar
Figures 6.2

**Persentase Pemakaian Bahan Kimia pada Air Bersih di
Kabupaten Hulu Sungai Utara (persen), 2022**
*Percentage of Chemical Used to Sanitary Water in Hulu
Sungai Utara Regency (percent), 2022*



Sumber/Source : Perusahaan Daerah Air Minum Kabupaten Hulu Sungai Utara/ *Regional Water Supply Enterprise of
Hulu Sungai Utara Regency*

Tabel 6.1
Table

Daya Terpasang, Produksi, dan Distribusi Listrik PT. PLN (Persero) pada Cabang/Ranting Amuntai Menurut Instalasi di Kabupaten Hulu Sungai Utara, 2022
Installed Electricity Power, Production, and Distribution of PT. PLN (Persero) at PLN Branch Amuntai by Instalation in Hulu Sungai Utara Regency, 2022

Instalasi <i>Installations</i>	Daya Terpasang <i>Installed Electricity Power (KW)</i>	Produksi Listrik <i>Electricity Production (KWh)</i>	Listrik Terjual <i>Electricity Sold (KWh)</i>	Dipakai Sendiri <i>Own Used (KWh)</i>	Susut/ Hilang <i>Shrinkage/ Lost (KWh)</i>
(1)	(2)	(3)	(4)	(5)	(6)
[AMT.01] Amuntai Tengah	20 522 674	36 703 734	33 796 872	-	2 906 862
[NRU.03] Amuntai Tengah, Sungai Pandan, Sungai Tabukan, Danau Panggang, Babirik, Paminggir	18 636 339	32 323 080	30 690 444	-	1 632 636
[AMT.03] Banjarmasin, Amuntai Tengah	6 398 202	16 885 616	15 679 244	-	1 206 372
[AMT.04] Banjarmasin	1 703 600	4 786 718	2 805 500	-	1 981 218
[AMT.06] Amuntai Utara	2 133 700	5 670 798	3 513 791	-	2 157 007
[NRU.02] Amuntai Selatan, Sungai Pandan	7 817 400	14 464 575	12 873 745	-	1 590 830
[NRU.04] Amuntai Tengah, Sungai Pandan	1 703 600	4 421 041	2 805 500	-	1 615 542
[NRU.05] Amuntai Tengah, Haur Gading	5 934 080	10 292 136	9 772 281	-	519 855
[PKL.06] Haur Gading, Amuntai Utara ¹
Hulu Sungai Utara	64 849 595	125 547 698	111 937 377	-	13 610 322

Catatan/Note: ¹ Pada tahun 2022, dilakukan Mutasi Feeder dari (PKL 6) ke (AMT 1)

Sumber/Source: PT. PLN Wilayah VI Ranting Amuntai/State Electricity Company Area VI Amuntai Branch

Tabel
Table 6.2**Jumlah Pelanggan Listrik Menurut Instalasi di Kabupaten
Hulu Sungai Utara, 2018–2022**
**Number of Electricity Customers by Instalation in Hulu
Sungai Utara Regency, 2018–2022**

Instalasi Instalations	2018	2019	2020	2021	2022
(1)	(2)	(3)	(4)	(5)	(6)
[AMT.01] Amuntai Tengah	11 605	12 256	9 097	9 515	14 863
[NRU.03] Amuntai Tengah, Sungai Pandan, Sungai Tabukan, Danau Panggang, Babirik, Paminggir	20 599	21 977	24 625	25 394	25 975
[AMT.03] Banjarang, Amuntai Tengah	4 558	4 788	5 605	5 948	5 838
[AMT.04] Banjarang	1 622	1 705	1 655	2 275	2 303
[AMT.06] Amuntai Utara			2 474	2 419	2 645
[NRU.02] Amuntai Selatan, Sungai Pandan	7 157	7 513	7 889	8 362	8 891
[NRU.04] Amuntai Tengah, Sungai Pandan	7 357	7 823	6 030	6 749	7 040
[NRU.05] Amuntai Tengah, Haur Gading	1 800	1 882	5 290	6 421	6 580
[PKL.06] Haur Gading, Amuntai Utara ¹	4 639	4 887	4 484	5 136	...
Hulu Sungai Utara	59 337	62 831	67 149	72 219	74 135

Catatan/Note: ¹ Pada tahun 2022, dilakukan Mutasi Feeder dari (PKL 6) ke (AMT 1)

Sumber/Source: PT. PLN Wilayah VI Ranting Amuntai/State Electricity Company Area VI Amuntai Branch

Tabel
Table 6.3**Jumlah Pelanggan dan Air yang Disalurkan Menurut Wilayah di Kabupaten Hulu Sungai Utara, 2022**
Number of Customers and Distributed Water by Area in Hulu Sungai Utara Regency, 2022

Kecamatan <i>Subdistrict</i>	Pelanggan <i>Number of Customers</i>	Air Disalurkan <i>Distributed Water</i> (m ³)	Nilai <i>Value</i> (Rp)
(1)	(2)	(3)	(4)
Danau Panggang	438	63 783	406 182 300
Paminggir	515	51 417	324 796 450
Babirik	1 030	134 668	852 129 800
Alabio	2 290	460 087	2 789 220 500
Sungai Tabukan	1 088	192 301	1 128 785 450
Rantau Bujur	1 025	135 665	853 811 300
Amuntai	22 416	4 456 727	27 318 706 800
Banjang	1 143	173 476	1 063 198 850
Muara Tapus	1 803	370 338	2 254 991 800
Hulu Sungai Utara	31 748	6 038 462	36 991 823 250

Catatan/Note:

-

Sumber/Source: Perusahaan Daerah Air Minum Kabupaten Hulu Sungai Utara/ *Regional Water Supply Enterprise of Hulu Sungai Utara Regency*

Tabel
Table 6.4**Banyaknya Pemakaian Bahan Kimia pada Air Bersih Menurut Instalasi di Kabupaten Hulu Sungai Utara (kg), 2022**
Number of Chemical Used to Sanitary Water by Installation in Hulu Sungai Utara Regency (kg), 2022

Instalasi Installation	PAC	Tawas	Kaporit	Soda-Ash
(1)	(2)	(3)	(4)	(5)
Danau Panggang	130	4 250	445	1 775
Paminggir	675	6 425	573	3 032
Babirik	-	12 871	856	2 221
Alabio	465	13 115	827	50
Sungai Tabukan	-	18 120	1 110	695
Rantau Bujur	-	7 280	362	452
Amuntai	97 165	38 450	16 650	-
Jarang Kuantan	-	18 930	1 572	1 118
Telaga Silaba	-	13 625	658	1 036
Tangkawang	-	18 275	973	318
Muara Baruh	-	12 723	875	286
Banjang	-	6 375	577	-
Muara Tapus	-	15 000	1 430	838
Hulu Sungai Utara	98 435	185 439	26 908	11 821

Catatan/Note: -

Sumber/Source: Perusahaan Daerah Air Minum Kabupaten Hulu Sungai Utara/ Regional Water Supply Enterprise of Hulu Sungai Utara Regency

07

PARIWISATA TOURISM

Jumlah Restoran/Rumah Makan
Number of Restaurants

42

Jumlah Hotel
Number of Hotels

11



PENJELASAN TEKNIS

1. Hotel adalah penyediaan akomodasi secara harian berupa kamar-kamar di dalam satu bangunan yang dapat dilengkapi dengan jasa pelayanan makan dan minum, kegiatan hiburan dan atau fasilitas lainnya. Hotel terdiri dari hotel berbintang dan hotel non- bintang.
2. Hotel bintang adalah usaha penyediaan jasa pelayanan penginapan, makan minum serta jasa lainnya bagi umum dengan menggunakan sebagian atau seluruh bangunan. Usaha ini dikelola secara komersial serta memenuhi ketentuan persyaratan sebagai hotel bintang (termasuk berlian) yang ditetapkan dalam surat keputusan instansi yang membinanya. Misalnya hotel bintang lima, hotel bintang empat dan seterusnya.
3. Rumah Makan/Restoran adalah tempat makan/minum yang terdaftar sebagai rumah makan/ restoran dan biasanya dipungut pajak restoran.

TECHNICAL NOTES

1. *Hotel is a daily supply of accommodation rooms within a building which can be equipped with eating and drinking services, entertainment activities and/or other facilities. Hotel consists of a stared rate hotel and a non-stared rate hotel.*
2. *A stared rate hotel is the business of providing an accommodation, eating and drinking as well as other services for the public by using a building or a part of a building. It is managed commercially and meets specified requirements as a stared rate hotel (including diamonds) set forth in the decree of fostering agency. For example, five star ed rate hotel, four stared rate hotel, and so on.*
3. *Restaurant is a place to eat / drink which is registered as a restaurant and is usually subject to restaurant tax.*

ULASAN

Jumlah rumah makan/restoran yang terdaftar di Dinas Kepemudaan, Olahraga dan Pariwisata Kabupaten Hulu Sungai Utara sebanyak 42. Sebagian besar rumah makan/restoran tersebut terletak di Kecamatan Amuntai Tengah, yang merupakan pusat kota.

Objek wisata di Kabupaten Hulu Sungai Utara sebanyak 20 objek wisata, yang mayoritas merupakan objek wisata air.

Pada akhir tahun 2022, di Hulu Sungai Utara terdapat 12 penginapan/hotel non-bintang, dengan kamar sebanyak 187 kamar.

DESCRIPTION

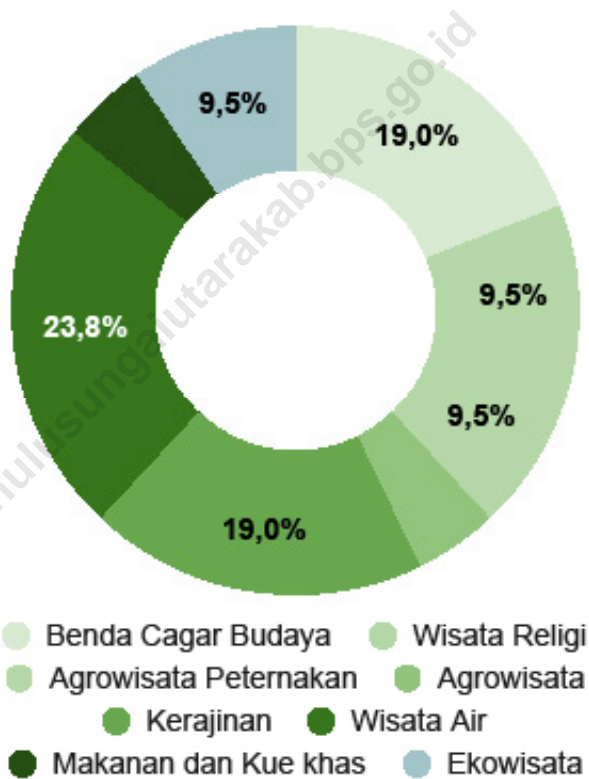
The number of restaurants registered in the Department of Youth, Sports and Tourism of Hulu Sungai Utara Regency is 42. Most of the restaurants are located in Amuntai Tengah Subdistrict, which is the center of the city.

There are 20 tourist resort in the Hulu Sungai Utara Regency, the majority of which are water objects.

At the end of the 2022, there were 12 lodgings / non-star rated hotels on Hulu Sungai Utara, with 187 rooms.

Gambar 7.1
Figures

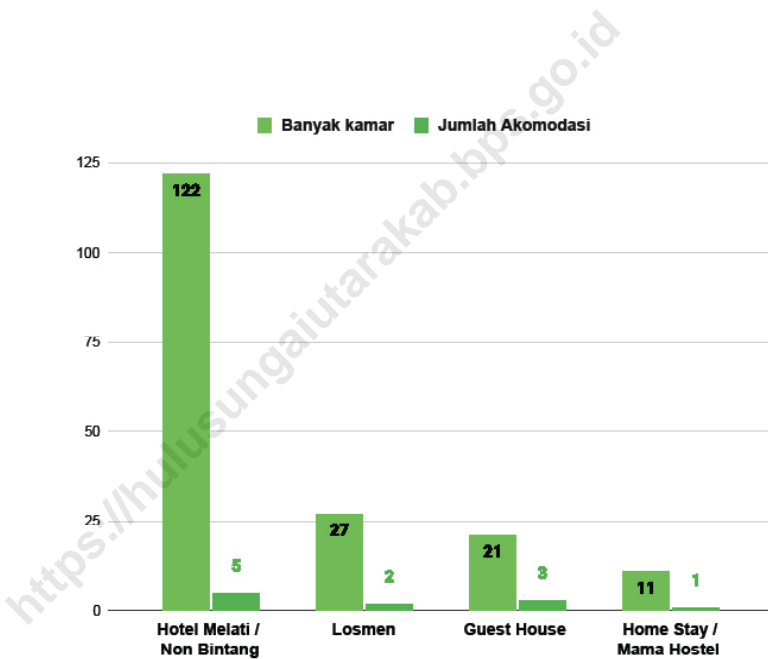
Persentase Objek Wisata Menurut Klasifikasi Objek Wisata di Kabupaten Hulu Sungai Utara, 2022
Percentage of Tourist Resort by Classification of Tourist Resort in Hulu Sungai Utara Regency, 2022



Sumber/Source: Dinas Kepemudaan, Olahraga dan Pariwisata Kabupaten Hulu Sungai Utara/ Regional Office of youth, Sports, and Tourism of Hulu Sungai Utara Regency

Gambar 7.2
Figures

Jumlah Akomodasi Hotel/Penginapan di Kabupaten Hulu Sungai Utara, 2022
Number of Hotel/Accommodations in Hulu Sungai Utara Regency, 2022



Sumber/Source: Dinas Kepemudaan, Olahraga dan Pariwisata Kabupaten Hulu Sungai Utara/ Regional Office of youth, Sports, and Tourism of Hulu Sungai Utara Regency

Tabel
Table 7.1**Jumlah Rumah Makan/Restoran Menurut Kecamatan di
Kabupaten Hulu Sungai Utara, 2019–2022**
**Number of Restaurants by Subdistrict in Hulu Sungai Utara
Regency, 2019–2022**

Kecamatan Subdistrict	2019	2020	2021	2022
(1)	(2)	(3)	(4)	(5)
Danau Panggang	-	2	2	-
Paminggir	-	2	2	-
Babirik	-	-	-	-
Sungai Pandan	1	3	3	2
Sungai Tabukan	-	1	1	-
Amuntai Selatan	2	3	3	2
Amuntai Tengah	38	40	40	37
Banjang	-	3	3	-
Amuntai Utara	-	3	3	1
Haur Gading	-	2	2	-
Hulu Sungai Utara	41	59	59	42

Catatan/Note: -

Sumber/Source: Dinas Kepemudaan, Olahraga dan Pariwisata Kabupaten Hulu Sungai Utara/ Regional Office of youth, Sports, and Tourism of Hulu Sungai Utara Regency

Tabel
Table 7.2**Jumlah Objek Wisata Menurut Kecamatan dan Klasifikasi Objek Wisata di Kabupaten Hulu Sungai Utara, 2022**
Number of Tourist Resort by Subdistrict and Classification of Tourist Resort in Hulu Sungai Utara Regency, 2022

Kecamatan Subdistrict	Cagar Budaya	Agrowisata	Kerajinan	Wisata Air	Wisata Kuliner	Ekowisata
(1)	(2)	(3)	(4)	(5)	(6)	(7)
Danau Panggang	-	-	-	1	-	-
Paminggir	-	1	-	1	-	1
Babirik	-	-	-	-	-	-
Sungai Pandan	1	1	-	-	-	-
Sungai Tabukan	-	-	-	-	-	-
Amuntai Selatan	1	1	1	1	-	-
Amuntai Tengah	1	-	1	2	1	-
Banjang	-	-	-	-	-	-
Amuntai Utara	1	-	1	-	-	-
Haur Gading	-	1	-	1	-	1
Hulu Sungai Utara	4	4	3	6	1	2

Catatan/Note: -

Sumber/Source: Dinas Kepemudaan, Olahraga dan Pariwisata Kabupaten Hulu Sungai Utara/ Regional Office of youth, Sports, and Tourism of Hulu Sungai Utara Regency

Tabel
Table 7.3**Jumlah Akomodasi Hotel/Penginapan Menurut Klasifikasi Hotel/Penginapan di Kabupaten Hulu Sungai Utara, 2022**
Number of Hotel/Accommodations by Type of Hotel/Accommodations in Hulu Sungai Utara Regency, 2022

Jenis Hotel/Penginapan Type of Hotel/Accommodation	Jumlah/Total	Kamar/Rooms
(1)	(2)	(3)
Hotel Bintang Lima	-	-
Hotel Bintang Empat	-	-
Hotel Bintang Tiga	-	-
Hotel Bintang Dua	-	-
Hotel Bintang Satu	-	-
Hotel Melati	5	122
Motel	2	27
Wisma Tamu	-	-
Kondotel	-	-
Sanitarium/Sanatorium	-	-
Bungalow	-	-
Mess	1	11
Home Stay	-	-
Hostel/Asrama	-	-
Guest House	3	21
Hulu Sungai Utara	12	187

Catatan/Note: -

Sumber/Source: Dinas Kepemudaan, Olahraga dan Pariwisata Kabupaten Hulu Sungai Utara/ *Regional Office of youth, Sports, and Tourism of Hulu Sungai Utara Regency*

08

TRANSPORTASI DAN KOMUNIKASI *TRANSPORTATION AND COMMUNICATION*

Jumlah Angkutan Umum Darat yang Datang
Number of Land Public Transportation Arrived

1418

Panjang Jalan (km)
Length of Roads (km)

391,54

Penumpang Datang
Passengers Arrived

2017



PENJELASAN TEKNIS

1. Kendaraan bermotor adalah setiap kendaraan yang digerakkan oleh peralatan teknik yang ada pada kendaraan tersebut, biasanya digunakan untuk angkutan orang atau barang di atas jalan raya selain kendaraan yang berjalan di atas rel. Kendaraan bermotor yang dicatat adalah semua jenis kendaraan kecuali kendaraan bermotor TNI/Polri dan Korps Diplomatik.
2. Mobil penumpang adalah setiap kendaraan bermotor yang dilengkapi dengan tempat duduk untuk sebanyak-banyaknya delapan orang, tidak termasuk tempat duduk untuk pengemudi, baik dilengkapi atau tidak dilengkapi bagasi.
3. Mobil bis adalah setiap kendaraan bermotor yang dilengkapi dengan tempat duduk untuk lebih dari delapan orang, tidak termasuk tempat duduk untuk pengemudi, baik dilengkapi atau tidak dilengkapi bagasi.
4. Mobil truk adalah setiap kendaraan bermotor yang digunakan untuk angkutan barang, selain mobil penumpang, mobil bis dan kendaraan bermotor roda dua.
5. Kantor Pos adalah tempat pemberi pelayanan komunikasi tertulis dan atau surat elektronik, layanan paket, layanan logistik, layanan transaksi keuangan, dan

TECHNICAL NOTES

1. *Motor vehicles are any kind of vehicles motorized by machine set up in those vehicles, they are usually used for transporting peoples or goods on roads except vehicles moving along a railway line. The data cover all kinds of motor vehicles except those belong to Indonesia Army Force Indonesian State Police and Diplomatic Corps.*
2. *Passenger cars are any motor vehicles with no more than eight seats, excluding seat for driver, it can be with or without hoot.*
3. *Buses are large passenger cars having seats for more than eight passengers, excluding seat for driver, it can be with or without hoot.*
4. *Trucks are any motor vehicles used to transport goods excluding passenger cars, buses, and motorcycles.*
5. *Post Office is a service provider facility of written communication and or electronic mail, parcel service, logistics services, financial transaction services, and postal*

layanan keagenan pos untuk kepentingan umum. Rumah pos berfungsi sama seperti kantor pos dan kantor pos pembantu, bedanya rumah pos biasanya terletak di daerah terpencil.

services to the public. Postal house has the same function as the post office and subsidiary of post office, the difference is that postal house is usually located in remote areas.

<https://hulusungaiutarakab.bps.go.id>

ULASAN**DESCRIPTION****Transportasi**

Panjang jalan di Kabupaten Hulu Sungai Utara tahun 2022 mencapai 391,54 km. Berdasarkan pemerintah yang berwenang mengelola, jalan kabupaten mencapai 328,82 km.

Kondisi permukaan jalan dengan kondisi baik meningkat dari tahun 2020 hingga 2021, mencapai 168,50 km, dan yang rusak berat mencapai 54,20 km. Namun, pada tahun 2022 permukaan jalan dengan kondisi baik menurun menjadi 159,44 km dan yang rusak berat mencapai 105,20 km.

Komunikasi

Jumlah kantor pos pembantu sejak tahun 2022 tidak bertambah, yakni sejumlah 4 buah kantor.

Transportation

The length of roads in Hulu Sungai Utara Regency in 2022 reaches 391.54 km. Based on the government which is authorized to manage, the regency road reaches 328.82 km.

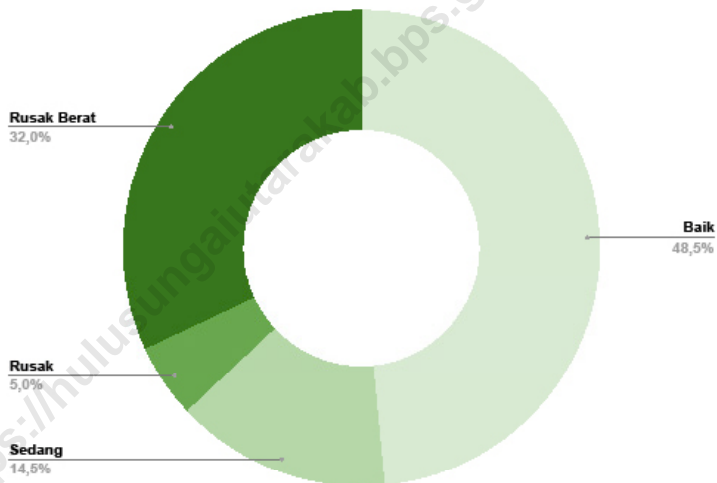
Road surface conditions with good conditions increased from 2020 to 2021, reaching 168.50 km, and heavily damaged reaching 54.20 km. However, road surface condition with good condition in 2022 decrease to 159.44 km and heavily damaged reaching 105.20 km.

Communication

The number of sub-post offices since 2022 has not increased, namely 4 offices.

Gambar
Figures 8.1

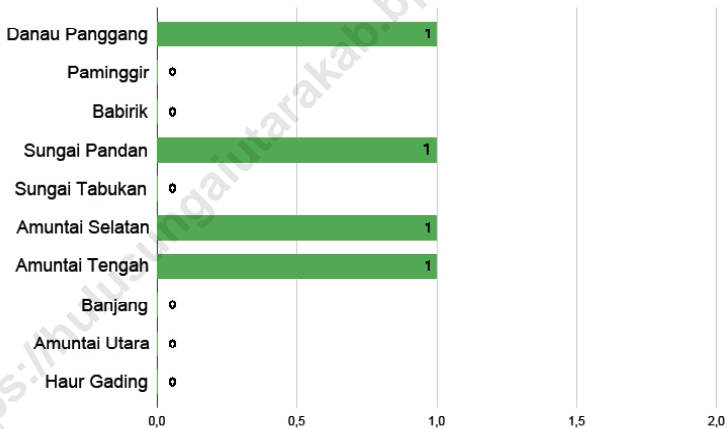
**Panjang Jalan Menurut Kondisi Jalan di Kabupaten
Hulu Sungai Utara (km), 2022**
*Length of Roads by Condition of Roads in Hulu Sungai
Utara Regency (km), 2022*



Sumber/Source: Dinas Pekerjaan Umum Penataan Ruang dan Pertanahan Kabupaten Hulu Sungai Utara/
Regional Agency of Public Work Service, Spatial Planning and Land Affairs of Hulu Sungai Utara
Regency

Gambar 8.2
Figures

Jumlah Kantor Pos Pembantu Menurut Kecamatan di Kabupaten Hulu Sungai Utara, 2022
Number of Post Offices Subsidiaries by Subdistrict in Hulu Sungai Utara Regency, 2022



Sumber/Source: Dinas Pekerjaan Umum Penataan Ruang dan Pertanahan Kabupaten Hulu Sungai Utara/
Regional Agency of Public Work Service, Spatial Planning and Land Affairs of Hulu Sungai Utara
Regency

8.1 TRANSPORTASI TRANSPORTATION

Tabel 8.1.1 Panjang Jalan¹ Menurut Tingkat Kewenangan Pemerintahan di Kabupaten Hulu Sungai Utara (km), 2020–2022
Length of Roads¹ by Level of Government Authority in Hulu Sungai Utara Regency (km), 2020–2022

Tingkat Kewenangan Pemerintahan <i>Level of Government Authority</i>	2020	2021	2022
(1)	(2)	(3)	(4)
Negara ² /State ²	28,45	28,45	28,45
Provinsi/Province	34,27	34,27	34,27
Kabupaten/Kota <i>Regency/Municipality</i>	328,82	328,82	328,82
Jumlah/Total	391,54	391,54	391,54

Catatan/Note: ¹ Data tidak termasuk panjang jalan tol/*Excluding toll road*

² Berdasarkan Keputusan Menteri Pekerjaan Umum dan Perumahan Rakyat No. 248/KPTS/M/2015/*Based on Public Work and Public Housing Ministerial Decree No. 248/KPTS/M/2015*

Sumber/Source: Dinas Pekerjaan Umum Penataan Ruang dan Pertanahan Kabupaten Hulu Sungai Utara/
Regional Agency of Public Work Service, Spatial Planning and Land Affairs of Hulu Sungai Utara Regency

Tabel 8.1.2 Panjang Jalan Menurut Kondisi Jalan di Kabupaten Hulu Sungai Utara (km), 2020–2022
Table Length of Roads by Condition of Roads in Hulu Sungai Utara Regency (km), 2020–2022

Kondisi Jalan Condition of Roads	2020	2021	2022
(1)	(2)	(3)	(4)
Baik/Good	155,47	168,50	159,44
Sedang/Moderate	44,55	90,39	47,62
Rusak/Damage	21,89	15,74	16,56
Rusak Berat/Severely Damage	106,91	54,20	105,20
Jumlah/Total	328,82	328,82	328,82

Catatan/Note: -

Sumber/Source: Dinas Pekerjaan Umum Penataan Ruang dan Pertanahan Kabupaten Hulu Sungai Utara/
 Regional Agency of Public Work Service, Spatial Planning and Land Affairs of Hulu Sungai Utara Regency

Tabel
Table 8.1.3

Banyaknya Kapal/Perahu, Penumpang, dan Barang yang Diangkut Menurut Bulan di Kabupaten Hulu Sungai Utara, 2022

Number of Ship/Boat, Passengers, and Goods Transported by Month in Hulu Sungai Utara Regency, 2022

Bulan/ Month	Angkutan Umum/ Public Transportation		Penumpang/ Passengers		Barang yang Diangkut/ Goods Transported (Ton)	
	Datang/ Arrive	Berangkat/ Departure	Datang/ Arrive	Berangkat/ Departure	Datang/ Arrive	Berangkat/ Departure
(1)	(2)	(3)	(4)	(5)	(6)	(7)
Januari/ January	195	195	2634	4121	45	188
Februari/ February	167	167	2364	3518	75,5	140,5
Maret/ March	183	183	2186	3383	84	112
April/April	159	159	2452	3680	31	153
Mei/May	175	175	3179	4572	46,5	175
Juni/June	176	176	2580	3780	5,5	142
Juli/July	179	179	2666	3871	31	150,5
Agustus/ August	177	177	2481	3737	3,5	131,5
September/ September	166	166	2472	3653	2,5	128,5
Oktober/ October	174	174	2722	3819	12,5	142,5
November/ November	158	158	2359	3453	12,5	118,5
Desember/ December	169	169	2623	3661	44,5	120
Hulu Sungai Utara	2078	2078	30718	45248	394	1702

Catatan/Note: -

Sumber/Source: Dinas Perhubungan Kabupaten Hulu Sungai Utara/ Regional Office of Transportation of Hulu Sungai Utara Regency

Tabel
Table 8.1.4

Banyaknya Angkutan Umum, Penumpang, dan Barang yang Diangkut Menurut Bulan di Kabupaten Hulu Sungai Utara, 2022
Number of Public Transportation, Passengers, and Goods Transported by Month in Hulu Sungai Utara Regency, 2022

Bulan/ Month	Angkutan Umum/ Public Transportation		Penumpang/ Passengers		Barang yang Diangkut/ Goods Transported (Ton)	
	Datang/ Arrive	Berangkat/ Departure	Datang/ Arrive	Berangkat/ Departure	Datang/ Arrive	Berangkat/ Departure
(1)	(2)	(3)	(4)	(5)	(6)	(7)
Januari/ January	95	90	204	170	-	-
Februari/ February	121	96	165	141	-	-
Maret/ March	127	85	187	142	-	-
April/ April	101	100	146	123	-	-
Mei/ May	112	108	160	139	-	-
Juni/ June	100	102	155	122	-	-
Juli/ July	140	94	152	121	-	-
Agustus/ August	136	101	262	212	-	-
September/ September	122	119	148	120	-	-
Oktober/ October	118	111	140	128	-	-
November/ November	121	89	143	134	-	-
Desember/ December	125	91	155	129	-	-
Hulu Sungai Utara	1418	1186	2017	1681	-	-

Catatan/Note: -

Sumber/Source: Dinas Perhubungan Kabupaten Hulu Sungai Utara/ Regional Office of Transportation of Hulu Sungai Utara Regency

8.2 KOMUNIKASI COMMUNICATION

Tabel 8.2.1 Jumlah Kantor Pos Pembantu Menurut Kecamatan di Kabupaten Hulu Sungai Utara, 2019–2022
Number of Post Offices Subsidiaries by Subdistrict in Hulu Sungai Utara Regency 2019–2022

Kecamatan Subdistrict	2019	2020	2021	2022
(1)	(2)	(3)	(4)	(5)
Danau Panggang	1	1	1	1
Paminggir	-	-	-	-
Babirik	-	-	-	-
Sungai Pandan	1	1	1	1
Sungai Tabukan	-	-	-	-
Amuntai Selatan	1	1	1	1
Amuntai Tengah	1	1	1	1
Banjang	-	-	-	-
Amuntai Utara	-	-	-	-
Haur Gading	-	-	-	-
Hulu Sungai Utara	4	4	4	4

Catatan/Note: -

Sumber/Source: PT Pos Amuntai/ Post Office of Amuntai

09

KOPERASI COOPERATIVE

Jumlah KUD
Number of KUD

15



Jumlah KPRI
Number of KPRI

21



Jumlah KSU
Number of KSU

32



Jumlah KOPONTREN
Number of KOPONTREN

15



PENJELASAN TEKNIS

1. Koperasi adalah sebuah organisasi ekonomi yang dimiliki dan dioperasikan oleh orang-seorang demi kepentingan bersama. Koperasi melandaskan kegiatan berdasarkan prinsip gerakan ekonomi rakyat yang berdasarkan asas kekeluargaan.
2. Koperasi Unit Desa (KUD) adalah koperasi yang beranggotakan masyarakat pedesaan. KUD melakukan kegiatan usaha bidang ekonomi terutama berkaitan dengan pertanian atau perikanan (nelayan).
3. Koperasi Pegawai Negeri (KPN) adalah Koperasi yang anggotanya terdiri dari para pegawai negeri. Saat ini KPN telah berganti nama menjadi Koperasi Pegawai Republik Indonesia (KPRI).
4. Koperasi karyawan (Kopkar) adalah sebuah koperasi yang berada di sebuah perusahaan tertentu. Anggota koperasi ini adalah para karyawan dari perusahaan tersebut.
5. Koperasi serba usaha (KSU) adalah jenis koperasi yang didalamnya terdapat berbagai macam bentuk usaha. Bentuk usaha yang dilakukan bisa berupa gabungan antara koperasi produksi dan koperasi konsumsi atau antara koperasi produksi dan koperasi simpan pinjam.
6. Koperasi pondok pesantren (Kopontren) adalah koperasi yang

TECHNICAL NOTES

1. Koperasi adalah sebuah organisasi ekonomi yang dimiliki dan dioperasikan oleh orang-seorang demi kepentingan bersama. Koperasi melandaskan kegiatan berdasarkan prinsip gerakan ekonomi rakyat yang berdasarkan asas kekeluargaan.
2. Koperasi Unit Desa (KUD) adalah koperasi yang beranggotakan masyarakat pedesaan. KUD melakukan kegiatan usaha bidang ekonomi terutama berkaitan dengan pertanian atau perikanan (nelayan).
3. Koperasi Pegawai Negeri (KPN) adalah Koperasi yang anggotanya terdiri dari para pegawai negeri. Saat ini KPN telah berganti nama menjadi Koperasi Pegawai Republik Indonesia (KPRI).
4. Koperasi karyawan (Kopkar) adalah sebuah koperasi yang berada di sebuah perusahaan tertentu. Anggota koperasi ini adalah para karyawan dari perusahaan tersebut.
5. Koperasi serba usaha (KSU) adalah jenis koperasi yang didalamnya terdapat berbagai macam bentuk usaha. Bentuk usaha yang dilakukan bisa berupa gabungan antara koperasi produksi dan koperasi konsumsi atau antara koperasi produksi dan koperasi simpan pinjam.
6. Koperasi pondok pesantren (Kopontren) adalah koperasi yang

dikelola oleh pengurus pondok pesantren, santri, staf pengajar, dan karyawan. Kegiatan yang dilakukan Kopontren biasanya menyediakan barang-barang kebutuhan santri seperti kitab-kitab dan baju muslim.

7. Koperasi Wanita (Kopwan) adalah koperasi yang anggotanya adalah wanita. Biasanya, koperasi ini bertujuan untuk memberdayakan perempuan untuk membantu kebutuhan rumah tangganya.

dikelola oleh pengurus pondok pesantren, santri, staf pengajar, dan karyawan. Kegiatan yang dilakukan Kopontren biasanya menyediakan barang-barang kebutuhan santri seperti kitab-kitab dan baju muslim.

7. Koperasi Wanita (Kopwan) adalah koperasi yang anggotanya adalah wanita. Biasanya, koperasi ini bertujuan untuk memberdayakan perempuan untuk membantu kebutuhan rumah tangganya.

ULASAN

Jumlah koperasi di Kabupaten Hulu Sungai Utara sebanyak 128 buah. Jenis koperasi terbanyak adalah 32 yaitu KSU. Selanjutnya, jumlah koperasi yang aktif sebanyak 57 koperasi.

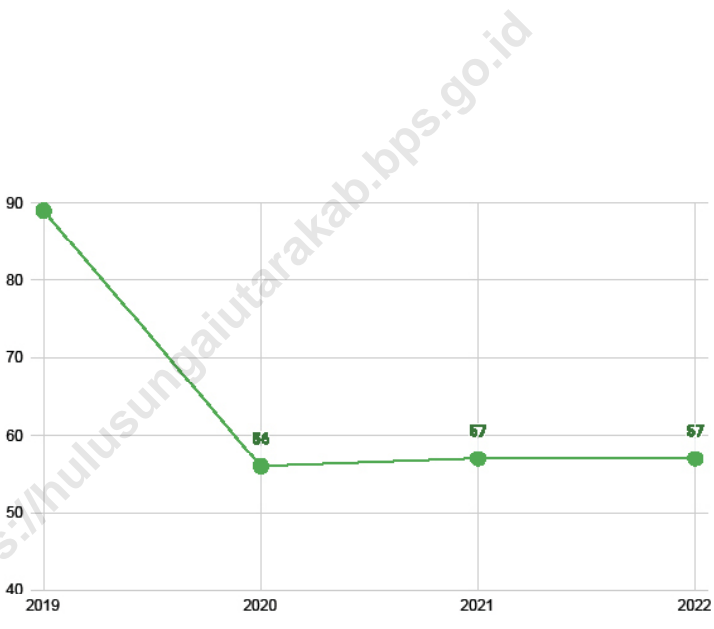
DESCRIPTION

The number of cooperatives in Hulu Sungai Utara Regency is 128 units. Most types of cooperatives are 32, namely KSU. Furthermore, there are 57 active cooperatives.

<https://hulusungaiutarakab.bps.go.id>

Gambar
Figures 9.1

Jumlah Koperasi Aktif di Kabupaten Hulu Sungai Utara, 2022
Number of Active Cooperatives in Hulu Sungai Utara Regency, 2022

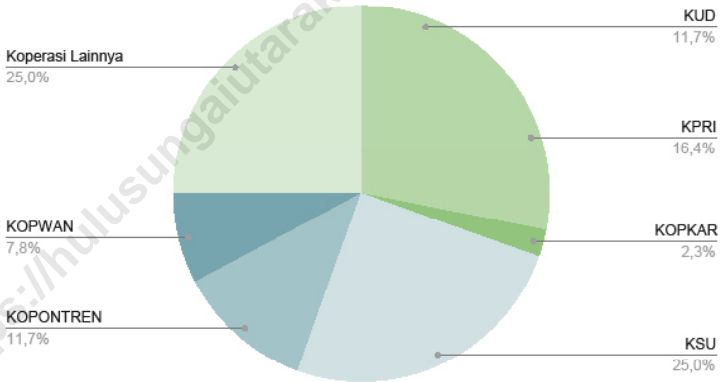


Sumber/Source: Dinas Koperasi, Usaha Kecil Menengah, Perindustrian, Perdagangan Kabupaten Hulu Sungai Utara/
Regional Agency of Cooperatives, SMEs, Industry, Trade of Hulu Sungai Utara Regency

Gambar 9.2
Figures

Persentase Koperasi Menurut Jenis Koperasi di Kabupaten Hulu Sungai Utara, 2022
Percentage of Cooperative by Kind of Cooperative in Hulu Sungai Utara Regency, 2022

Hulu Sungai Utara Tahun 2022



Sumber/Source: Dinas Koperasi, Usaha Kecil Menengah, Perindustrian, Perdagangan Kabupaten Hulu Sungai Utara/
Regional Agency of Cooperatives, SMEs, Industry, Trade of Hulu Sungai Utara Regency

Tabel
Table 9.1

**Jumlah Koperasi Aktif Menurut Kecamatan di Kabupaten
Hulu Sungai Utara, 2019–2022**
*Number of Active Cooperative by Subdistrict in ulu Sungai
Utara Regency, 2019–2022*

Kecamatan Subdistrict	2019	2020	2021	2022
(1)	(2)	(3)	(4)	(5)
Danau Panggang	4	1	1	1
Paminggir	2	2	2	2
Babirik	8	4	4	4
Sungai Pandan	14	11	11	11
Sungai Tabukan	1	1	1	1
Amuntai Selatan	8	5	5	5
Amuntai Tengah	39	24	24	24
Banjang	7	4	5	5
Amuntai Utara	2	2	2	2
Haur Gading	4	2	2	2
Hulu Sungai Utara	89	56	57	57

Catatan/Note: -

Sumber/Source: Dinas Koperasi, Usaha Kecil Menengah, Perindustrian, Perdagangan Kabupaten Hulu Sungai Utara/
Regional Agency of Cooperatives, SMEs, Industry, Trade of Hulu Sungai Utara Regency

Tabel
Table 9.2**Jumlah Koperasi Menurut Jenis Koperasi dan Kecamatan di Kabupaten Hulu Sungai Utara, 2022**
Number of Cooperative by Kind of Cooperative and Subdistrict in ulu Sungai Utara Regency, 2022

Kecamatan Subdistrict	Jenis Koperasi/ Kind of Cooperative							Jumlah/ Total
	KUD	KPRI	KOPKAR	KSU	KOPONTREN	KOPWAN	Koperasi Lainnya	
(1)	(2)	(3)	(4)	(5)	(6)	(7)	(8)	(9)
Danau Panggang	2	-	-	-	3	-	1	6
Paminggir	1	-	-	2	-	-	-	3
Babirik	3	1	-	2	-	2	2	10
Sungai Pandan	2	1	-	5	4	1	5	18
Sungai Tabukan	1	-	-	-	-	-	-	1
Amuntai Selatan	2	1	-	-	1	1	6	11
Amuntai Tengah	1	17	2	16	5	5	14	60
Banjang	1	-	1	4	-	-	4	10
Amuntai Utara	1	1	-	1	1	-	-	4
Haur Gading	1	-	-	2	1	1	-	5
Hulu Sungai Utara	15	21	3	32	15	10	32	128

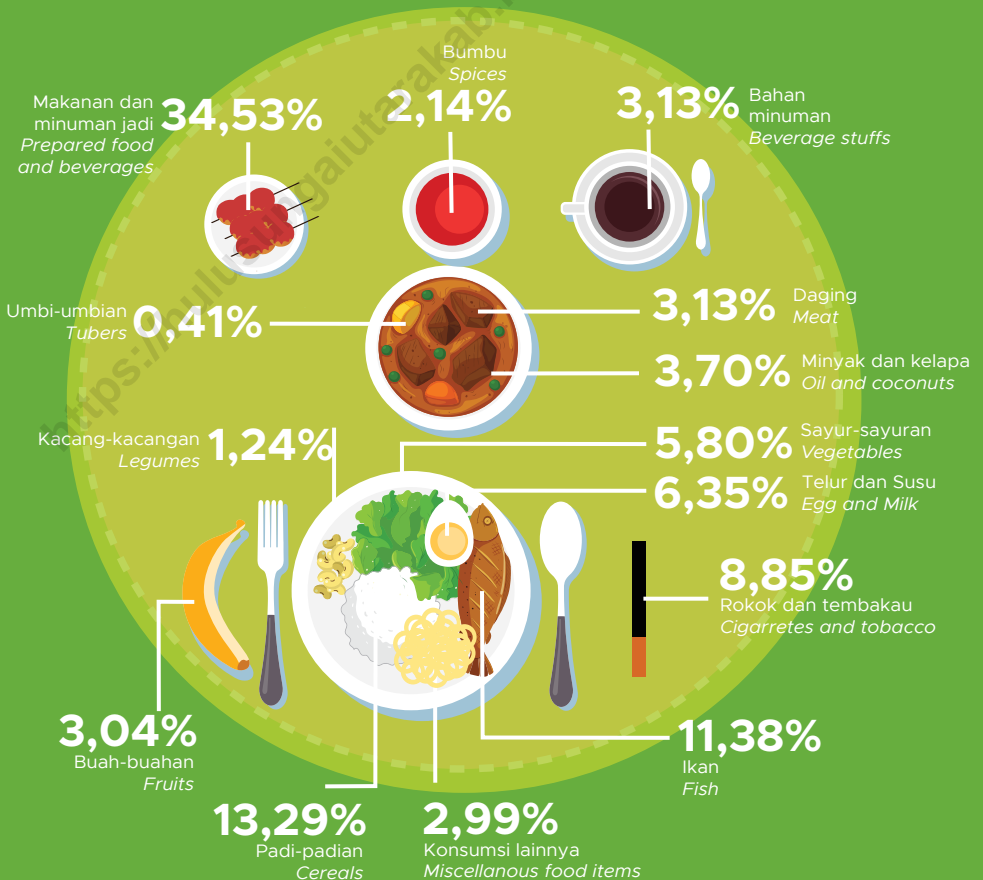
Catatan/Note: -

Sumber/Source: Dinas Koperasi, Usaha Kecil Menengah, Perindustrian, Perdagangan Kabupaten Hulu Sungai Utara/
Regional Agency of Cooperatives, SMEs, Industry, Trade of Hulu Sungai Utara Regency

10

PENGELUARAN PENDUDUK POPULATION EXPENDITURE

Distribusi Pengeluaran Makanan Distribution of Food Expenditure



PENJELASAN TEKNIS

1. Pengeluaran rata-rata per kapita adalah biaya yang dikeluarkan untuk konsumsi semua anggota rumah tangga selama sebulan baik yang berasal dari pembelian, pemberian maupun produksi sendiri dibagi dengan banyaknya anggota rumah tangga dalam rumah tangga tersebut.

TECHNICAL NOTES

1. *Per capita Average Expenditure is the cost spent for all household members consumption during the month, whether from purchasing, giving or own production, divided by the number of household members in the household.*

<https://hulusungaiutarakab.bps.go.id>

ULASAN

Pada tahun 2022, pengeluaran rata-rata perkapita sebulan penduduk Kabupaten Hulu Sungai Utara mencapai 1.143.656 rupiah. Pengeluaran rata-rata perkapita makanan sebulan mencapai 611.334 rupiah dan pengeluaran rata-rata perkapita nonmakanan sebulan mencapai 532.322 rupiah.

Berdasarkan rata-rata pengeluaran perkapita makanan, pengeluaran terbanyak merupakan konsumsi makanan dan minuman jadi, yakni sebanyak 211.109 rupiah. Sedangkan pengeluaran terkecil pada umbi-umbian sebesar 2.499 rupiah.

Sementara itu, berdasarkan rata-rata perkapita bukan makanan, 248.299 rupiah digunakan untuk perumahan, bahan bakar, penerangan dan air. Sedangkan pengeluaran terkecil untuk keperluan pesta dan upacara sebesar 14.438 rupiah.

DESCRIPTION

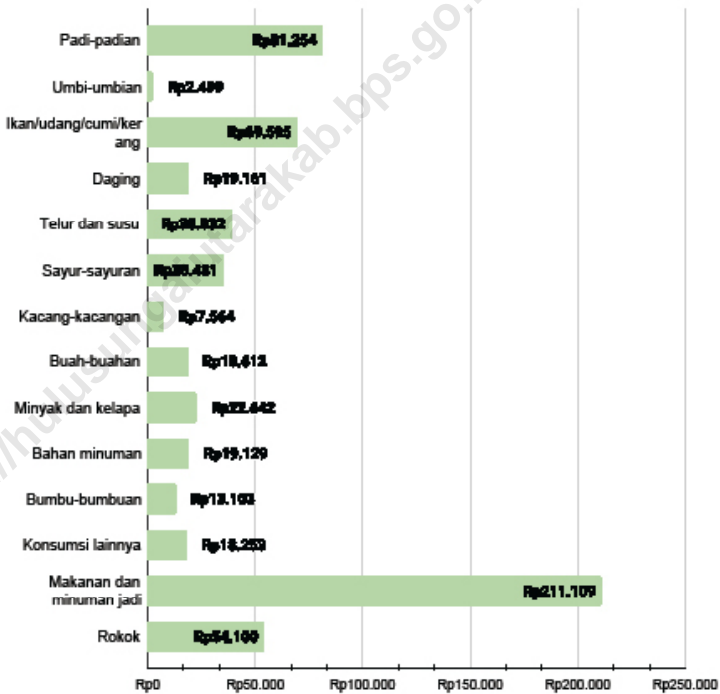
In 2022, the average monthly expenditure per capita of Hulu Sungai Utara Regency reached 1,143,656 rupiah. Monthly average per capita expenditure for food reached 611,334 rupiah and monthly average per capita expenditure for nonfood reached 532,322 rupiah.

Based on the average per capita expenditure for food, 211,109 rupiah was used to consume prepared food and beverages. While the smallest expenditure was on the tubers amounted to 2,499 rupiah.

On the other hand, based on the average per capita expenditure for nonfood, 248,299 rupiah was used for housing, fuel, lighting and water. While the smallest expenses was for party and ceremonial purposes amounted to 14,438 rupiah.

Gambar 10.1
Figures

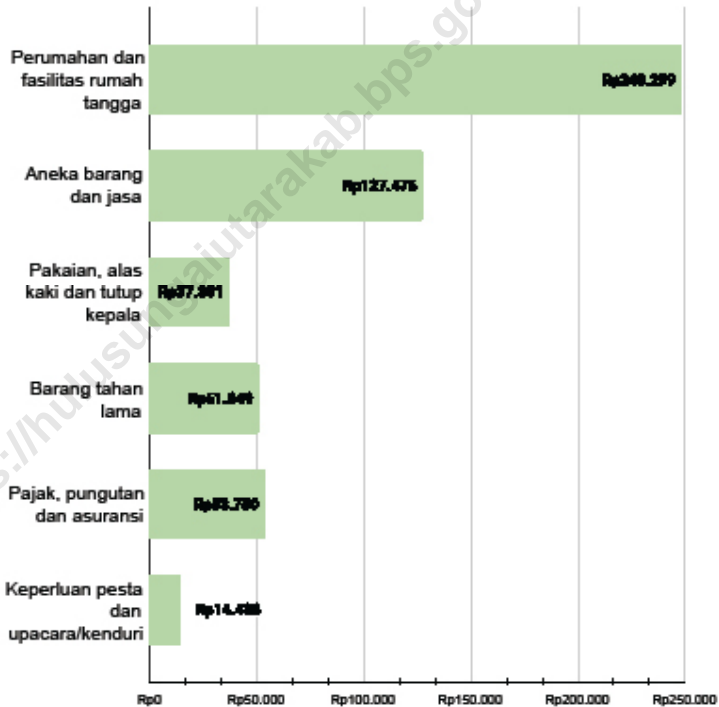
Rata-rata Pengeluaran per Kapita Sebulan Menurut Komoditas Makanan (rupiah) di Kabupaten Hulu Sungai Utara, 2022
Monthly Average Expenditure per Capita by Commodity of Food Consumption (rupiahs) in Hulu Sungai Utara Regency, 2022



Sumber/Source: BPS, Survei Sosial Ekonomi Nasional (Susenas) Maret/BPS-Statistics Indonesia, National Socioeconomic Survey March

Gambar 10.2
Figures

Rata-rata Pengeluaran per Kapita Sebulan Menurut Komoditas Bukan Makanan (rupiah) di Kabupaten Hulu Sungai Utara, 2022
Monthly Average Expenditure per Capita by Commodity of Non-Food Consumption (rupiahs) in Hulu Sungai Utara Regency, 2022



Sumber/Source: BPS, Survei Sosial Ekonomi Nasional (Susenas) Maret/BPS-Statistics Indonesia, National Socioeconomic Survey March

Tabel
Table 10.1

Rata-rata Pengeluaran per Kapita Sebulan Menurut Kelompok Komoditas (rupiah) di Kabupaten Hulu Sungai Utara, 2021 dan 2022
Monthly Average Expenditure per Capita by Commodity Group (rupiahs) in Hulu Sungai Utara Regency, 2021 and 2022

Kelompok Komoditas/Commodity Group	2021	2022
(1)	(2)	(3)
Makanan/Food		
Padi-padian/ <i>Cereals</i>	75 092	81 254
Umbi-umbian/ <i>Tubers</i>	2 671	2 499
Ikan/udang/cumi/kerang/ <i>Fish/shrimp/common squid/shells</i>	58 330	69 595
Daging/ <i>Meat</i>	13 600	19 161
Telur dan susu/ <i>Eggs and milk</i>	38 583	38 832
Sayur-sayuran/ <i>Vegetables</i>	31 366	35 481
Kacang-kacangan/ <i>Legumes</i>	6 612	7 564
Buah-buahan/ <i>Fruits</i>	16 727	18 612
Minyak dan kelapa/ <i>Oil and coconut</i>	14 331	22 642
Bahan minuman/ <i>Beverage stuffs</i>	17 556	19 129
Bumbu-bumbuan/ <i>Spices</i>	12 801	13 103
Konsumsi lainnya/ <i>Miscellaneous food items</i>	19 307	18 253
Makanan dan minuman jadi/ <i>Prepared food and beverages</i>	216 241	211 109
Rokok/ <i>Cigarettes</i>	49 415	54 100
Jumlah makanan/Total food	572 633	611 334
Bukan makanan/Non-food		
Perumahan dan fasilitas rumah tangga/ <i>Housing and household facilities</i>	246 233	248 299
Aneka barang dan jasa/ <i>Goods and services</i>	143 185	127 476
Pakaian, alas kaki, dan tutup kepala/ <i>Clothing, footwear, and headgear</i>	33 307	37 301
Barang tahan lama/ <i>Durable goods</i>	132 956	51 049
Pajak, pungutan, dan asuransi/ <i>Taxes and insurance</i>	57 890	53 750
Keperluan pesta dan upacara/kenduri/ <i>Parties and ceremonies</i>	12 373	14 438
Jumlah bukan makanan/Total non-food	625 945	532 322
Jumlah/Total	1 018 951	1 143 656

Catatan/Note: ...

Sumber/Source: BPS, Survei Sosial Ekonomi Nasional (Susenas) Maret 2021 dan Maret 2022/BPS-Statistics Indonesia, National Socioeconomic Survey

Tabel
Table 10.2

Persentase Pengeluaran per Kapita Sebulan Menurut Kelompok Komoditas di Kabupaten Hulu Sungai Utara, 2021 dan 2022
Percentage of Monthly Expenditure per Capita by Commodity Group in Hulu Sungai Utara Regency, 2021 and 2022

Kelompok Komoditas/Commodity Group	2021	2022
(1)	(2)	(3)
Makanan/Food		
Padi-padian/ <i>Cereals</i>	6,27	7,10
Umbi-umbian/ <i>Tubers</i>	0,22	0,22
Ikan/udang/cumi/kerang/ <i>Fish/shrimp/common squid/shells</i>	4,87	6,09
Daging/ <i>Meat</i>	1,13	1,68
Telur dan susu/ <i>Eggs and milk</i>	3,22	3,40
Sayur-sayuran/ <i>Vegetables</i>	2,62	3,10
Kacang-kacangan/ <i>Legumes</i>	0,55	0,66
Buah-buahan/ <i>Fruits</i>	1,40	1,63
Minyak dan kelapa/ <i>Oil and coconut</i>	1,20	1,98
Bahan minuman/ <i>Beverage stuffs</i>	1,46	1,67
Bumbu-bumbuan/ <i>Spices</i>	1,07	1,15
Konsumsi lainnya/ <i>Miscellaneous food items</i>	1,61	1,60
Makanan dan minuman jadi/ <i>Prepared food and beverages</i>	18,04	18,46
Rokok/ <i>Cigarettes</i>	4,12	4,73
Jumlah makanan/Total food	47,78	53,45
Bukan makanan/Non-food		
Perumahan dan fasilitas rumah tangga/ <i>Housing and household facilities</i>	20,54	21,71
Aneka barang dan jasa/ <i>Goods and services</i>	11,95	11,15
Pakaian, alas kaki, dan tutup kepala/ <i>Clothing, footwear, and headgear</i>	2,78	3,26
Barang tahan lama/ <i>Durable goods</i>	11,09	4,46
Pajak, pungutan, dan asuransi/ <i>Taxes and insurance</i>	4,83	4,70
Keperluan pesta dan upacara/kenduri/ <i>Parties and ceremonies</i>	1,03	1,26
Jumlah bukan makanan/Total non-food	52,22	46,55
Jumlah/Total	100,00	100,00

Catatan/Note: ...

Sumber/Source: BPS, Survei Sosial Ekonomi Nasional (Susenas) Maret 2021 dan Maret 2022/BPS-Statistics Indonesia, National Socioeconomic Survey

11

PERDAGANGAN TRADE

Pasar
Market

26

Toko
Store

6.563

Warung/Kedai
Shop/Stall

1.672



PENJELASAN TEKNIS**TECHNICAL NOTES**

1. Pasar adalah tempat pertemuan antara penjual dan pembeli barang dan jasa. Pasar bisa menggunakan bangunan yang bersifat permanen atau semi permanen ataupun tanpa bangunan. Barang yang diperjualbelikan di dalam pasar bisa terdiri dari banyak komoditas (campuran) ataupun secara khusus suatu komoditas tertentu. Contoh pasar yang secara khusus memang diperuntukkan untuk memperjualbelikan suatu komoditas tertentu adalah pasar ikan, pasar beras, dll.
 2. Toko/warung kelontong adalah bangunan yang berfungsi sebagai tempat usaha di bangunan tetap untuk menjual barang keperluan sehari-hari secara eceran, tidak mempunyai sistem pelayanan mandiri dikelola oleh satu penjual. Untuk data di Dinas Perindustrian, Perdagangan, Koperasi, dan UKM Kabupaten Hulu Sungai Utara, toko yang berada di dalam pasar masih termasuk ke dalam kategori toko.
 3. Warung/kedai makanan minuman adalah usaha yang menjual makanan dan minuman siap saji yang dijual di bangunan yang tetap dan tidak mempunyai surat ijin usaha. Ciri utama dari warung/kedai makanan minuman adalah pembeli biasanya tidak dikenakan pajak.
1. *The market is a meeting place between sellers and buyers of goods and services. The market can use buildings that are permanent or semi-permanent or without buildings. Goods traded on the market can consist of many commodities (mix) or specifically a certain commodity. Examples of markets that are specifically intended to trade in a particular commodity are the fish market, the rice market, etc.*
 2. *A grocery store / shop is a building that functions as a place of business in a building still to sell goods for daily use in retail, does not have a system self-service is managed by one seller. For data in the Regional Office of Industry, Trade, Cooperatives, and SMEs of Hulu Sungai Utara Regency, shops in the market are still included in the category of shops.*
 3. *Food stalls / food stalls are businesses that sell food and ready-to-drink beverages that are sold in permanent buildings and do not have a business permit. The main characteristic of food stalls / food stalls is that buyers are usually not taxed*

4. Restoran adalah suatu jenis usaha yang mempergunakan seluruh bangunan secara permanen untuk menyediakan jasa pangan yang pengolahan dan penyajiannya secara langsung di tempat sesuai dengan keinginan para pengguna jasa yang mempunyai ciri pembeli biasanya dikenakan pajak. Izin restoran dan kualifikasinya diberikan oleh Ditjen Pariwisata/ Kanwil Parpostal setempat.
 5. Rumah makan adalah jenis usaha yang menyediakan jasa pangan yang pengolahan makanannya bisa dilakukan diluar rumah makan, yang mempunyai ciri pembeli biasanya dikenakan pajak. Izin rumah makan diberikan oleh Diparda (pada kabupaten/kota). Di wilayah yang ada Dinas Pariwisata, biasanya pemberian izin ditangani oleh Direktorat Perekonomian/Bagian Perekonomian Pemda setempat.
4. *Restaurant is a type of business that uses the entire building permanently to provide food services that are processed and served directly on the premises in accordance with the wishes of service users who have the characteristics of buyers are usually taxed. Restaurant permits and qualifications are given by the Directorate General of Tourism / Regional Parpostal Regional Office.*
 5. *Restaurant is a type of business that provides food services whose food processing can be done outside the restaurant, which has the characteristics of a buyer usually subject to tax. Restaurant permit is granted by Diparda (in regencies / cities). In the region that have Tourism Agency, usually the granting of licenses is handled by the Directorate of Economy / Local Government Economic Section.*

ULASAN

Pada tahun 2020, di Kabupaten Hulu Sungai Utara jumlah sarana perdagangan sebanyak 8.261. Pasar sebanyak 26 pasar, termasuk pasar dengan bangunan permanen, bangunan semi permanen, dan pasar tanpa bangunan. Kemudian jumlah toko/kios sebanyak 6.563, termasuk toko/kios yang berada di dalam pasar. sisanya merupakan warung makan/ rumah makan dan kedai.

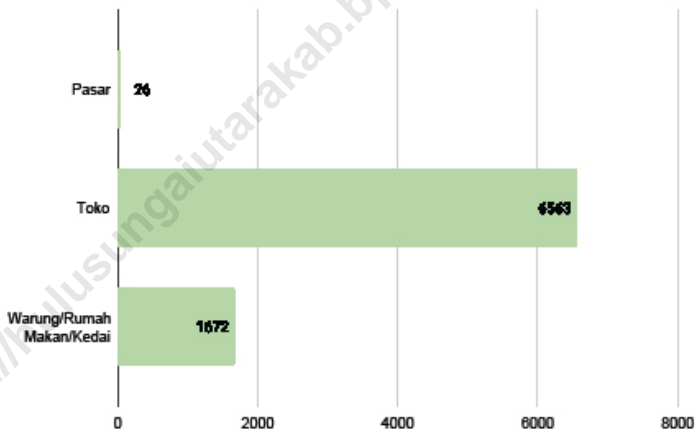
DESCRIPTION

In 2020, there were 8,261 trade facilities in Hulu Sungai Utara Regency. There are 26 markets, including markets with permanent buildings, semi-permanent buildings, and markets without buildings. Then the number of shops / kiosks is 6,563, including shops / stalls inside the market. the rest are food stalls / restaurants and shops.

<https://hulusungaiutarakab.bps.go.id>

Gambar 11.1
Figures

Jumlah Sarana Perdagangan Menurut Jenisnya di Kabupaten Hulu Sungai Utara, 2020
Number of Trading Facilities by Type of Facility in Hulu Sungai Utara Regency, 2020



Sumber/Source: Dinas Koperasi, Usaha Kecil Menengah, Perindustrian, Perdagangan Kabupaten Hulu Sungai Utara/Regional Agency of Cooperatives, SMEs, Industry, Trade of Hulu Sungai Utara Regency

Tabel
Table 11.1**Jumlah Sarana Perdagangan Menurut Jenisnya di
Kabupaten Hulu Sungai Utara, 2019–2022**
**Number of Trading Facilities by Type of Facility in Hulu
Sungai Utara Regency, 2019–2022**

Jenis Sarana Perdagangan Type of Trading Facilities	2019	2020	2021	2022
(1)	(2)	(3)	(4)	(5)
Pasar/Market	26	26	N/A	N/A
Toko/Store	6 563	6 563	N/A	N/A
Kios	1 672	1 672	N/A	N/A
Warung	-	-	N/A	N/A
Jumlah/Total	8 261	8 261	N/A	N/A

Catatan/Note:

- ¹ Termasuk pasar: pasar permanen, pasar semi-permanen, pasar tanpa bangunan/
Including markets: permanent markets, semi-permanent markets, markets without buildings
- ² Termasuk toko: Toko yang ada di pasar dan pedagang kecil di luar pasar /
Includes stores: Stores in the market and small traders outside markets

Sumber/Source: Dinas Koperasi, Usaha Kecil Menengah, Perindustrian, Perdagangan Kabupaten Hulu Sungai Utara/Regional Agency of Cooperatives, SMEs, Industry, Trade of Hulu Sungai Utara Regency

12

SISTEM NERACA REGIONAL SYSTEM OF REGIONAL ACCOUNTS

Pertanian, Kehutanan, dan Perikanan
Agriculture, Forestry, and Fisheries

15,99%

Perdagangan Besar dan Eceran;
Reparasi Mobil dan Sepeda Motor
*Wholesale and Retail Trade;
Cars and Motorcycles Repair*

15,57%

Administrasi Pemerintahan, Pertahanan,
dan Jaminan Sosial Wajib
*Administration, Defence,
and Compulsory Social Security*

11,57%



PENJELASAN TEKNIS

1. Penghitungan statistik neraca nasional mengikuti buku petunjuk yang diterbitkan oleh Perserikatan Bangsa Bangsa (PBB) dikenal sebagai Sistem Neraca Nasional (SNN). SNN adalah rekomendasi internasional tentang bagaimana menyusun ukuran aktivitas ekonomi yang sesuai dengan standar neraca baku yang didasarkan pada prinsip-prinsip ekonomi. Rekomendasi yang dimaksud dinyatakan dalam sekumpulan konsep, definisi, klasifikasi, dan aturan neraca yang disepakati secara internasional dalam mengukur indikator tertentu seperti Produk Domestik Bruto (PDB). Salah satu bentuk adaptasi pencatatan statistik nasional adalah melakukan perubahan tahun dasar PDB Indonesia dari tahun 2000 ke 2010. Perubahan tahun dasar PDB dilakukan seiring dengan mengadopsi rekomendasi PBB yang tertuang dalam Sistem Neraca Nasional 2008 (SNA 2008).
2. Produk Domestik Bruto pada tingkat nasional serta Produk Domestik Regional Bruto (PDRB) pada tingkat regional (Kabupaten) menggambarkan kemampuan suatu wilayah untuk menciptakan nilai tambah pada suatu waktu tertentu. Untuk menyusun PDB maupun PDRB

TECHNICAL NOTES

1. *The method used to estimate national accounts statistics is based on the standard guidelines formed by United Nation known as System of National Accounts (SNA). SNA is the internationally agreed standard set of recommendations on how to compile measures of economic activity in accordance with strict accounting conventions based on economic principles. The recommendations are expressed in term of a set of concepts, definitions, classifications and accounting rules that comprise the internationally agreed standard for measuring indicators such as Gross Domestic Product (GDP). One of the improvement in the national statistical system is to rebase GDP form base year 2000 to 2010 in order to capture current economic condition. It is in line with the United Nations (UN) recommendation on 2008 SNA.*
2. *The basic measure of the value added arising from economic activity is known as Gross Domestic Product at the national level and Gross Regional Domestic Product (GRDP) at the regional level (Regencys/regencies/ municipalities). To compile these statistics, two approaches*

digunakan 2 pendekatan, yaitu lapangan usaha dan pengeluaran. Keduanya menyajikan komposisi data nilai tambah dirinci menurut sumber kegiatan ekonomi (lapangan usaha) dan menurut komponen penggunaannya. PDB maupun PDRB dari sisi lapangan usaha merupakan penjumlahan seluruh komponen nilai tambah bruto yang mampu diciptakan oleh sektor-sektor ekonomi atas berbagai aktivitas produksinya. Sedangkan dari sisi pengeluaran menjelaskan tentang penggunaan dari nilai tambah tersebut.

3. PDB menurut lapangan usaha mengalami perubahan klasifikasi dari 9 lapangan usaha menjadi 17 lapangan usaha. PDB menurut lapangan usaha dirinci menurut total nilai tambah dari seluruh sektor ekonomi yang mencakup lapangan usaha Pertanian, Kehutanan, dan Perikanan; Pertambangan dan Penggalian; Industri Pengolahan; Pengadaan Listrik dan Gas; Pengadaan Air, Pengelolaan Sampah, Limbah dan Daur Ulang; Konstruksi; Perdagangan Besar dan Eceran, Reparasi Mobil dan Sepeda Motor; Transportasi dan Pergudangan; Penyediaan Akomodasi dan Makan Minum; Informasi dan Komunikasi; Jasa Keuangan dan Asuransi; Real Estat; Jasa Perusahaan; Administrasi Pemerintahan, Pertahanan

have been used, i.e. "production approach" and "expenditure approach". The first approach is to measure value added produced by various kinds of economic activities, while the second approach is to measure final uses of the country's output. In other words, GDP/GRDP is the sum of total value added produced by all economic industries (activities) and the way of using it.

3. *GDP by industry classification changes from 9 sectors to 17 industries. GDP by industry is classified by types of economic activities such as Agriculture, Forestry and Fishing; Mining and Quarrying; Manufacturing; Electricity and Gas; Water supply, Sewerage, Waste Management and Remediation Activities; Construction; Wholesale and Retail Trade; Repair of Motor Vehicles and Motorcycles; Transportation and Storage; Accommodation and Food Service Activities; Information and Communication; Financial and Insurance Activities; Real Estate Activities; Business Activities; Public Administration; Defence and Compulsory Social Security; Education; Human Health and Social Work Activities; and Other Services Activities.*

- dan Jaminan Sosial Wajib; Jasa Pendidikan; Jasa Kesehatan dan Kegiatan Sosial; dan Jasa lainnya.
4. PDB menurut pengeluaran mengalami perubahan klasifikasi dimana pengeluaran konsumsi Lembaga Non Profit yang Melayani Rumah Tangga (LNPR) yang sebelumnya termasuk bagian dari pengeluaran konsumsi rumah tangga menjadi komponen terpisah. Sehingga klasifikasi PDB menurut pengeluaran dirinci menjadi 7 komponen yaitu komponen pengeluaran konsumsi rumah tangga, pengeluaran konsumsi LNPR, pengeluaran konsumsi pemerintah, pembentukan modal tetap bruto, perubahan inventori, ekspor barang dan jasa, dan impor barang dan jasa.
 5. Pengeluaran konsumsi rumah tangga mencakup berbagai pengeluaran konsumsi akhir rumah tangga atas barang dan jasa untuk memenuhi kebutuhan individu ataupun kelompok secara langsung. Pengeluaran rumah tangga di sini mencakup makanan dan minuman selain restoran; pakaian, alas kaki dan jasa perawatannya; perumahan dan perlengkapan rumah tangga; kesehatan dan pendidikan; transportasi dan komunikasi; restoran dan hotel serta lainnya.
 6. Pengeluaran Konsumsi Pemerintah terdiri dari Pengeluaran Konsumsi Individu
4. *GDP by expenditure classification changes where consumption expenditure Non-profit Institutions Serving Households (NPISH) previously included as part of household consumption expenditure is taken out into separate component. So that, GDP by type of expenditures is classified into: household consumption expenditure, NPISH consumption expenditure, government consumption expenditure, gross fixed capital formation, changes in inventories, exports of goods and services, and imports of goods and services.*
 5. *Household consumption expenditures consist of expenditures incurred by households, which are used for both individual or collective needs. Household consumptions are classified into food and beverages other than restaurants; clothing, footwear, and related maintenance services; housing and household equipment; health and education; transport and communication; restaurants and hotels; and others.*
 6. *Government consumption expenditure consists of Individual Consumption Expenditure*

dan Pengeluaran Konsumsi Kolektif. Barang dan jasa individu merupakan barang dan jasa privat, dimana ciri-ciri barang privat adalah a) Scarcity, yaitu ada kelangkaan/keterbatasan dalam jumlah; b) Excludable consumption, yaitu konsumsi suatu barang dapat dibatasi hanya pada mereka yang memenuhi persyaratan tertentu (biasanya harga); c) Rivalrous competition, yaitu konsumsi oleh satu konsumen akan mengurangi atau menghilangkan kesempatan pihak lain untuk melakukan hal serupa. Contoh barang dan jasa yang dihasilkan pemerintah dan tergolong sebagai barang dan jasa individu adalah jasa pelayanan kesehatan pemerintah di rumah sakit/puskesmas dan jasa pendidikan di sekolah/universitas negeri. Sedangkan barang dan jasa kolektif ekuivalen dengan barang publik yang memiliki ciri a) Non rivalry, yaitu penggunaan satu konsumen terhadap suatu barang tidak mengurangi kesempatan konsumen lain untuk juga mengkonsumsi barang tersebut; b) Non excludable, yaitu apabila suatu barang publik tersedia, maka tidak ada yang dapat menghalangi siapapun untuk memperoleh manfaat dari barang tersebut atau dengan kata lain setiap orang memiliki akses ke barang tersebut. Contoh barang dan jasa yang dihasilkan

and Collective Consumption Expenditure. Individual goods and services are private goods and services, which the characteristics of private goods is a) Scarcity, that there is a scarcity/limited in number; b) Excludable consumption, the consumption of goods can be limited only to those who meet certain requirements (usually the price); c) Rivalrous competition, ie consumption by the consumer will reduce or eliminate the chance of another party to do so. Examples of goods and services produced by government and classified as goods and services of individuals is the government health services in hospitals/health centers and education services in schools/universities. Collective goods and services equivalent to public goods characterized by a) Non-rivalry, namely the use of a consumer for an item does not reduce the chance of another consumer to also consume goods; b) Non-excludable, i.e. when a public good available, then nothing can hinder anyone to benefit from the goods or in other words everyone has access to the goods. Examples of goods and services produced by government and classified as collective goods and services is carried military defense services and the police's security.

pemerintah dan tergolong sebagai barang dan jasa kolektif adalah jasa pertahanan yang dilakukan TNI dan keamanan yang dilakukan kepolisian.

7. Produk Domestik Bruto maupun agregat turunannya disajikan dalam 2 (dua) versi penilaian, yaitu atas dasar "harga berlaku" dan atas dasar "harga konstan". Disebut sebagai harga berlaku karena seluruh agregat dinilai dengan menggunakan harga pada tahun berjalan, sedangkan harga konstan penilaiannya didasarkan kepada harga satu tahun dasar tertentu, dalam publikasi ini digunakan harga tahun 2010.
 8. Laju pertumbuhan Produk Domestik Bruto diperoleh dari perhitungan PDB atas dasar harga konstan. Diperoleh dengan cara mengurangi nilai PDB pada tahun ke-n terhadap nilai pada tahun ke n-1 (tahun sebelumnya), dibagi dengan nilai pada tahun ke n-1, dikalikan dengan 100 persen. Laju pertumbuhan menunjukkan perkembangan agregat pendapatan dari satu waktu tertentu terhadap waktu sebelumnya. Laju pertumbuhan ini biasa dikenal juga sebagai pertumbuhan ekonomi.
7. *GDP and its aggregations are presented in two forms: at current market prices and at constant base year market prices. In presenting current market prices, all aggregates are valued at current market prices, while base year constant market prices are shown by valuing all aggregates at fixed base year prices. Year of 2010 is used as the base year in this publication.*
 8. *Growth rate of Gross Domestic Product is derived from GDP at constant market prices. It is obtained by subtracting the value of GDP year n with the value of GDP year n-1, divided by the value of GDP year n-1 then multiplied by 100 percent. The growth rate of GDP explains the income growth during the given period.*

ULASAN

Pada tahun 2022, Produk Domestik Regional Bruto (PDRB) Atas Dasar Harga Berlaku (ADHB) Kabupaten Hulu Sungai Utara mencapai 5.671,78 miliar rupiah. Penyumbang terbesar berasal dari kategori pertanian, kehutanan dan perikanan yang mencapai 15,99 persen atau setara dengan 907,00 miliar rupiah. Kemudian disusul oleh Perdagangan besar dan eceran, reparasi mobil dan sepeda motor sebesar 15,57 persen atau setara dengan 883,00 miliar rupiah.

Hampir semua kategori mengalami pertumbuhan positif. Kategori yang pertumbuhannya paling cepat adalah konstruksi yang mencapai 7,89 persen.

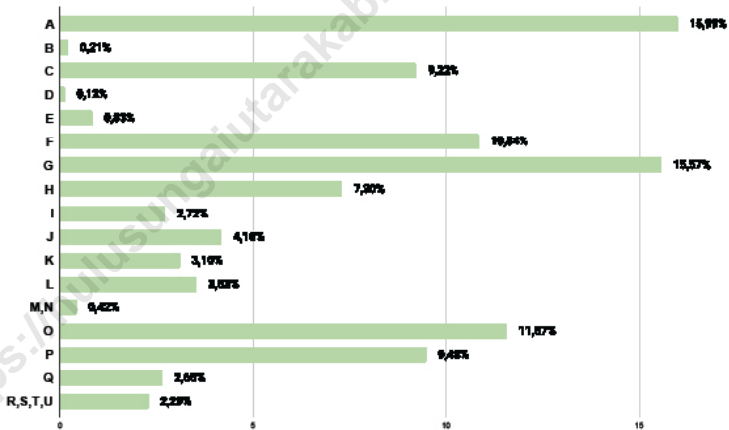
DESCRIPTION

In 2022, the Gross Regional Domestic Product (GRDP) Based on the Current Price (ADHB) of Hulu Sungai Utara Regency reached 5,671.78 billion rupiah. The biggest contributor came from the agriculture, forestry and fisheries category which reached 15.99 percent or equivalent to 907.00 billion rupiah. Then followed by wholesale and retail trade, car and motorcycle repairs at 15.57 percent or equivalent to 883.00 billion rupiah.

Almost all categories experienced positive growth. The category with the fastest growth was the construction which reached 7.89 percent.

Gambar 12.1
Figures

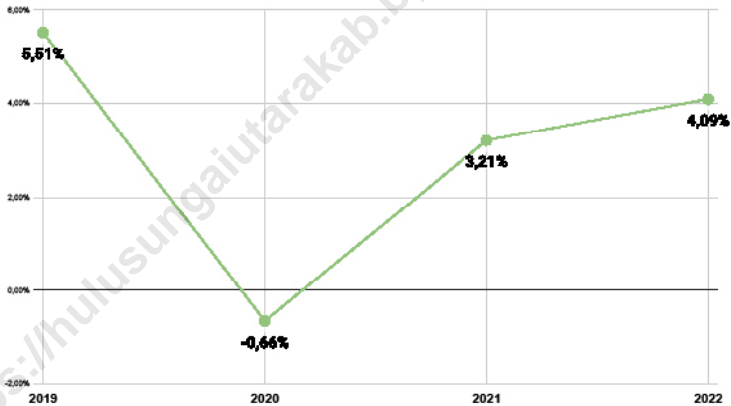
Distribusi Persentase Produk Domestik Regional Bruto Atas Dasar Harga Berlaku, 2022^{xx}
Percentage Distribution of Gross Regional Domestic Product at Current Market Prices, 2022^{xx}



Sumber/Source: Badan Pusat Statistik Kabupaten Hulu Sungai Utara/ BPS-Statistics of Hulu Sungai Utara Regency

Gambar 12.2
Figures

Laju Pertumbuhan Produk Domestik Regional Bruto Atas Dasar Harga Konstan 2010 (persen), 2019–2022^{xx}
Growth Rate of Gross Regional Domestic Product at 2010 Constant Market Prices (percent), 2019–2022^{xx}



Sumber/Source: Badan Pusat Statistik Kabupaten Hulu Sungai Utara/ BPS-Statistics of Hulu Sungai Utara Regency

Tabel
Table 12.1.

Produk Domestik Regional Bruto Atas Dasar Harga Berlaku Menurut Lapangan Usaha di Kabupaten Hulu Sungai Utara (miliar rupiah), 2018–2022
Gross Regional Domestic Product at Current Market Prices by Industry in Hulu Sungai Utara Regency (billion rupiahs), 2018–2022

Lapangan Usaha/Industry	2018	2019	2020	2021 ^x	2022 ^{xx}
(1)	(2)	(3)	(4)	(5)	(6)
A Pertanian, Kehutanan, dan Perikanan/ <i>Agriculture, Forestry, and Fishing</i>	793,48	834,09	838,38	864,36	907,00
B Pertambangan dan Penggalian/ <i>Mining and Quarrying</i>	10,21	10,63	10,67	11,06	11,92
C Industri Pengolahan/ <i>Manufacturing</i>	456,47	473,37	467,79	498,05	522,67
D Pengadaan Listrik dan Gas/ <i>Electricity and Gas</i>	5,02	5,37	5,79	6,21	6,74
E Pengadaan Air; Pengelolaan Sampah, Limbah, dan Daur Ulang/ <i>Water Supply; Sewerage, Waste Management, and Remediation Activities</i>	35,00	38,11	41,31	43,83	47,03
F Konstruksi/ <i>Construction</i>	467,43	511,12	498,80	534,15	614,64
G Perdagangan Besar dan Eceran; Reparasi Mobil dan Sepeda Motor/ <i>Wholesale and Retail Trade; Repair of Motor Vehicles and Motorcycles</i>	672,52	746,23	725,95	784,13	883,00
H Transportasi dan Pergudangan/ <i>Transportation and Storage</i>	339,04	369,66	359,34	372,10	413,93
I Penyediaan Akomodasi dan Makan Minum/ <i>Accommodation and Food Service Activities</i>	116,12	130,62	131,61	139,82	154,50
J Informasi dan Komunikasi/ <i>Information and Communication</i>	169,51	187,62	200,46	217,64	236,84

Lanjutan Tabel/*Continued Table 12.1*

Lapangan Usaha/ <i>Industry</i>		2018	2019	2020	2021 ^x	2022 ^{xx}
(1)		(2)	(3)	(4)	(5)	(6)
K	Jasa Keuangan dan Asuransi/ <i>Financial and Insurance Activities</i>	146,73	157,12	158,78	168,71	175,69
L	Real Estat/ <i>Real Estate Activities</i>	151,78	163,55	173,83	184,43	200,16
M,N	Jasa Perusahaan/ <i>Business Activities</i>	17,80	19,79	19,78	20,90	23,57
O	Administrasi Pemerintahan, Pertahanan, dan Jaminan Sosial Wajib/ <i>Public Administration and Defence; Compulsory Social Security</i>	562,83	604,75	624,80	648,33	656,50
P	Jasa Pendidikan/ <i>Education</i>	429,85	471,09	482,21	505,97	537,50
Q	Jasa Kesehatan dan Kegiatan Sosial/ <i>Human Health and Social Work Activities</i>	100,64	108,59	119,36	137,25	150,04
R,S,T,U	Jasa Lainnya/ <i>Other Services Activities</i>	99,39	108,55	109,95	116,50	130,05
Produk Domestik Regional Bruto/<i>Gross Regional Domestic Product</i>		4 573,84	4 940,27	4 968,81	5 253,45	5 671,78

Catatan/*Note*: ...Sumber/*Source*: BPS, berbagai sensus, survei dan sumber lain/*BPS-Statistics Indonesia, various census, survey, and other sources*

Tabel
Table 12.2

Produk Domestik Regional Bruto Atas Dasar Harga Konstan 2010 Menurut Lapangan Usaha di Kabupaten Hulu Sungai Utara (miliar rupiah), 2018–2022
Gross Regional Domestic Product at 2010 Constant Market Prices by Industry in Hulu Sungai Utara Regency (billion rupiahs), 2018–2022

Lapangan Usaha/ <i>Industry</i>		2018	2019	2020	2021 ^a	2022 ^{xx}
(1)		(2)	(3)	(4)	(5)	(6)
A	Pertanian, Kehutanan, dan Perikanan/ <i>Agriculture, Forestry, and Fishing</i>	534,15	548,09	547,26	555,71	555,53
B	Pertambangan dan Penggalian/ <i>Mining and Quarrying</i>	7,22	7,43	7,33	7,55	7,88
C	Industri Pengolahan/ <i>Manufacturing</i>	318,38	325,66	316,24	324,67	335,05
D	Pengadaan Listrik dan Gas/ <i>Electricity and Gas</i>	3,16	3,29	3,46	3,62	3,89
E	Pengadaan Air; Pengelolaan Sampah, Limbah, dan Daur Ulang/ <i>Water Supply; Sewerage, Waste Management, and Remediation Activities</i>	25,09	27,23	29,43	30,90	32,82
F	Konstruksi/ <i>Construction</i>	331,76	352,57	342,72	353,65	381,55
G	Perdagangan Besar dan Eceran; Reparasi Mobil dan Sepeda Motor/ <i>Wholesale and Retail Trade; Repair of Motor Vehicles and Motorcycles</i>	452,75	487,37	464,20	485,54	522,33
H	Transportasi dan Pergudangan/ <i>Transportation and Storage</i>	241,18	256,29	245,45	250,68	265,33
I	Penyediaan Akomodasi dan Makan Minum/ <i>Accommodation and Food Service Activities</i>	83,45	91,24	91,09	94,14	100,94
J	Informasi dan Komunikasi/ <i>Information and Communication</i>	134,17	145,01	156,77	169,12	179,33

Lanjutan Tabel/*Continued Table 12.2*

Lapangan Usaha/<i>Industry</i>		2018	2019	2020	2021^x	2022^{xx}
(1)		(2)	(3)	(4)	(5)	(6)
K	Jasa Keuangan dan Asuransi/ <i>Financial and Insurance Activities</i>	97,96	101,34	102,18	103,09	101,34
L	Real Estat/ <i>Real Estate Activities</i>	114,70	121,57	125,37	130,16	138,53
M,N	Jasa Perusahaan/ <i>Business Activities</i>	11,60	12,45	12,20	12,69	13,55
O	Administrasi Pemerintahan, Pertahanan, dan Jaminan Sosial Wajib/ <i>Public Administration and Defence; Compulsory Social Security</i>	360,80	382,05	385,57	394,81	392,12
P	Jasa Pendidikan/ <i>Education</i>	299,78	319,84	325,96	335,04	350,03
Q	Jasa Kesehatan dan Kegiatan Sosial/ <i>Human Health and Social Work Activities</i>	68,95	73,08	77,77	86,27	92,27
R,S,T,U	Jasa Lainnya/ <i>Other Services Activities</i>	66,46	70,72	70,33	71,87	76,61
Produk Domestik Regional Bruto/<i>Gross Regional Domestic Product</i>		3 151,55	3 325,25	3 303,34	3 409,50	3 549,11

Catatan/*Note*: ...Sumber/*Source*: BPS, berbagai sensus, survei dan sumber lain/*BPS-Statistics Indonesia, various census, survey, and other sources*

Tabel
Table 12.3

Distribusi Persentase Produk Domestik Regional Bruto Atas Dasar Harga Berlaku Menurut Lapangan Usaha di Kabupaten Hulu Sungai Utara, 2018–2022
Percentage Distribution of Gross Regional Domestic Product at Current Market Prices by Industry in Hulu Sungai Utara Regency, 2018–2022

Lapangan Usaha/ <i>Industry</i>	2018	2019	2020	2021 ^x	2022 ^{xx}
(1)	(2)	(3)	(4)	(5)	(6)
A Pertanian, Kehutanan, dan Perikanan/ <i>Agriculture, Forestry, and Fishing</i>	17,35	16,88	16,87	16,45	15,99
B Pertambangan dan Penggalian/ <i>Mining and Quarrying</i>	0,22	0,22	0,21	0,21	0,21
C Industri Pengolahan/ <i>Manufacturing</i>	9,98	9,58	9,41	9,48	9,22
D Pengadaan Listrik dan Gas/ <i>Electricity and Gas</i>	0,11	0,11	0,12	0,12	0,12
E Pengadaan Air; Pengelolaan Sampah, Limbah, dan Daur Ulang/ <i>Water Supply; Sewerage, Waste Management, and Remediation Activities</i>	0,77	0,77	0,83	0,83	0,83
F Konstruksi/ <i>Construction</i>	10,22	10,35	10,04	10,17	10,84
G Perdagangan Besar dan Eceran; Reparasi Mobil dan Sepeda Motor/ <i>Wholesale and Retail Trade; Repair of Motor Vehicles and Motorcycles</i>	14,70	15,11	14,61	14,93	15,57
H Transportasi dan Pergudangan/ <i>Transportation and Storage</i>	7,41	7,48	7,23	7,08	7,30
I Penyediaan Akomodasi dan Makan Minum/ <i>Accommodation and Food Service Activities</i>	2,54	2,64	2,65	2,66	2,72
J Informasi dan Komunikasi/ <i>Information and Communication</i>	3,71	3,80	4,03	4,14	4,18
K Jasa Keuangan dan Asuransi/ <i>Financial and Insurance Activities</i>	3,21	3,18	3,20	3,21	3,10

Lanjutan Tabel/*Continued Table* 12.3

Lapangan Usaha/ <i>Industry</i>		2018	2019	2020	2021*	2022**
(1)		(2)	(3)	(4)	(5)	(6)
L	Real Estat/ <i>Real Estate Activities</i>	3,32	3,31	3,50	3,51	3,53
M,N	Jasa Perusahaan/ <i>Business Activities</i>	0,39	0,40	0,40	0,40	0,42
O	Administrasi Pemerintahan, Pertahanan, dan Jaminan Sosial Wajib/ <i>Public Administration and Defence; Compulsory Social Security</i>	12,31	12,24	12,57	12,34	11,57
P	Jasa Pendidikan/ <i>Education</i>	9,40	9,54	9,70	9,63	9,48
Q	Jasa Kesehatan dan Kegiatan Sosial/ <i>Human Health and Social Work Activities</i>	2,20	2,20	2,40	2,61	2,65
R,S,T,U	Jasa Lainnya/ <i>Other Services Activities</i>	2,17	2,20	2,21	2,22	2,29
Produk Domestik Regional Bruto/<i>Gross Regional Domestic Product</i>		100	100	100	100	100

Catatan/*Note*: ...Sumber/*Source*: BPS, berbagai sensus, survei dan sumber lain/*BPS-Statistics Indonesia, various census, survey, and other sources*

Tabel
Table 12.4**Laju Pertumbuhan Produk Domestik Regional Bruto Atas Dasar Harga Konstan 2010 Menurut Lapangan Usaha di Kabupaten Hulu Sungai Utara (persen), 2019–2022**
Growth Rate of Gross Regional Domestic Product at 2010 Constant Market Prices by Industry in Hulu Sungai Utara Regency (percent), 2019–2022

Lapangan Usaha/Industry		2019	2020	2021 ^x	2022 ^{xx}
(1)		(2)	(3)	(4)	(5)
A	Pertanian, Kehutanan, dan Perikanan/ <i>Agriculture, Forestry, and Fishing</i>	2,61	-0,15	1,55	-0,03
B	Pertambangan dan Penggalian/ <i>Mining and Quarrying</i>	2,93	-1,35	3,00	4,36
C	Industri Pengolahan/ <i>Manufacturing</i>	2,29	-2,89	2,67	3,20
D	Pengadaan Listrik dan Gas/ <i>Electricity and Gas</i>	4,39	4,98	4,62	7,48
E	Pengadaan Air; Pengelolaan Sampah, Limbah, dan Daur Ulang/ <i>Water Supply; Sewerage, Waste Management, and Remediation Activities</i>	8,56	8,07	5,00	6,21
F	Konstruksi/ <i>Construction</i>	6,27	-2,79	3,19	7,89
G	Perdagangan Besar dan Eceran; Reparasi Mobil dan Sepeda Motor/ <i>Wholesale and Retail Trade; Repair of Motor Vehicles and Motorcycles</i>	7,65	-4,75	4,60	7,58
H	Transportasi dan Pergudangan/ <i>Transportation and Storage</i>	6,27	-4,23	2,13	5,84
I	Penyediaan Akomodasi dan Makan Minum/ <i>Accommodation and Food Service Activities</i>	9,34	-0,16	3,35	7,22
J	Informasi dan Komunikasi/ <i>Information and Communication</i>	8,08	8,11	7,87	6,04
K	Jasa Keuangan dan Asuransi/ <i>Financial and Insurance Activities</i>	3,45	0,83	0,89	-1,69
L	Real Estat/ <i>Real Estate Activities</i>	5,98	3,13	3,82	6,43

Lanjutan Tabel/*Continued Table 12.4*

Lapangan Usaha/ <i>Industry</i>		2019	2020	2021 ^x	2022 ^{xz}
(1)		(2)	(3)	(4)	(5)
M,N	Jasa Perusahaan/ <i>Business Activities</i>	7,39	-2,00	3,99	6,79
O	Administrasi Pemerintahan, Pertahanan, dan Jaminan Sosial Wajib/ <i>Public Administration and Defence; Compulsory Social Security</i>	5,89	0,92	2,40	-0,68
P	Jasa Pendidikan/ <i>Education</i>	6,69	1,91	2,79	4,47
Q	Jasa Kesehatan dan Kegiatan Sosial/ <i>Human Health and Social Work Activities</i>	5,99	6,42	10,93	6,96
R,S,T,U	Jasa Lainnya/ <i>Other Services Activities</i>	6,42	-0,56	2,18	6,60
Produk Domestik Regional Bruto/<i>Gross Regional Domestic Product</i>		5,51	-0,66	3,21	4,09

Catatan/*Note*: ...Sumber/*Source*: BPS, berbagai sensus, survei dan sumber lain/*BPS-Statistics Indonesia, various census, survey, and other sources*

Tabel
Table 12.5

Produk Domestik Regional Bruto Atas Dasar Harga Berlaku Menurut Jenis Pengeluaran di Kabupaten Hulu Sungai Utara (miliar rupiah), 2018–2022
Gross Regional Domestic Product at Current Market Prices by Type of Expenditure in Hulu Sungai Utara Regency (billion rupiahs), 2018–2022

Jenis Pengeluaran <i>Type of Expenditure</i>	2018	2019	2020	2021*	2022**
(1)	(2)	(3)	(4)	(5)	(6)
Pengeluaran Konsumsi Rumah Tangga <i>Household Consumption Expenditure</i>	3 943,41	4 282,22	4 297,21	4 440,45	5 014,06
Pengeluaran Konsumsi LNPRT <i>NPISH Consumption Expenditure</i>	111,72	124,83	123,17	130,48	142,98
Pengeluaran Konsumsi Pemerintah <i>Government Consumption Expenditure</i>	1 162,46	1 204,78	1 210,15	1 294,09	1 328,13
Pembentukan Modal Tetap Bruto <i>Gross Fixed Capital Formation</i>	1 208,66	1 346,11	1 342,57	1 418,40	1 604,55
Perubahan Inventori <i>Changes in Inventories</i>	0,47	0,23	0,00	0,00	-
Net Ekspor Barang dan Jasa <i>Net Exports of Goods and Services</i>	-336,32	-533,25	-994,66	-556,65	-
Produk Domestik Regional Bruto Gross Regional Domestic Product	4 573,84	4 940,27	4 968,81	5 253,45	5 671,78

Catatan/Note: ...

Sumber/Source: BPS, berbagai sensus, survei dan sumber lain/BPS-Statistics Indonesia, various census, survey, and other sources

Tabel
Table 12.6

Produk Domestik Regional Bruto Atas Dasar Harga Konstan 2010 Menurut Jenis Pengeluaran di Kabupaten Hulu Sungai Utara (miliar rupiah), 2018–2022
Gross Regional Domestic Product at 2010 Constant Market Prices by Type of Expenditure in Hulu Sungai Utara Regency (billion rupiahs), 2018–2022

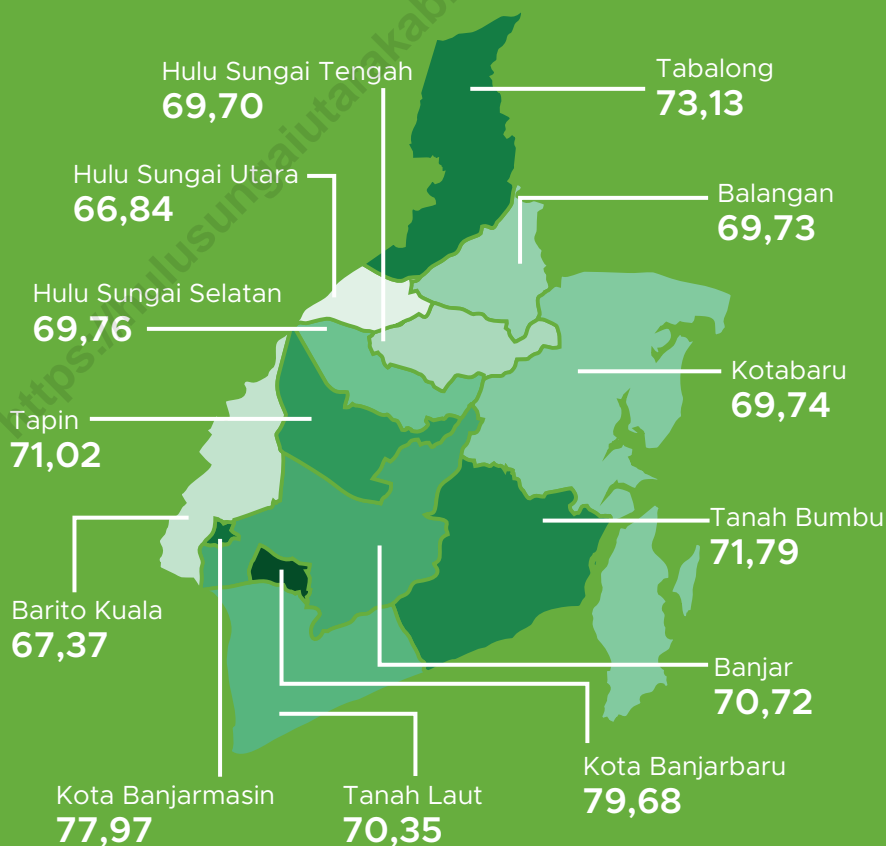
Jenis Pengeluaran Type of Expenditure	2018	2019	2020	2021^x	2022^{xx}
(1)	(2)	(3)	(4)	(5)	(6)
Pengeluaran Konsumsi Rumah Tangga <i>Household Consumption Expenditure</i>	2931,30	3047,81	3036,94	3065,94	3222,34
Pengeluaran Konsumsi LNPRT <i>NPISH Consumption Expenditure</i>	75,76	81,75	79,62	81,98	85,99
Pengeluaran Konsumsi Pemerintah <i>Government Consumption Expenditure</i>	731,65	748,45	726,72	759,51	745,30
Pembentukan Modal Tetap Bruto <i>Gross Fixed Capital Formation</i>	848,31	901,49	888,10	912,80	978,58
Perubahan Inventori <i>Changes in Inventories</i>	0,36	0,17	0,00	0,00	-
Net Ekspor Barang dan Jasa <i>Net Exports of Goods and Services</i>	-448,24	-434,78	-577,36	-348,47	-
Produk Domestik Regional Bruto Gross Regional Domestic Product	3 151,55	3 325,25	3 303,34	3 409,50	3 549,11

Catatan/Note: ...

Sumber/Source: BPS, berbagai sensus, survei dan sumber lain/BPS-Statistics Indonesia, various census, survey, and other sources

13

PERBANDINGAN ANTAR KABUPATEN/KOTA REGENCY/MUNICIPAL COMPARISON



ULASAN

Berdasarkan hasil Proyeksi Penduduk Indonesia 2010 - 2035, jumlah penduduk Provinsi Kalimantan Selatan pada tahun 2022 mencapai 4,18 juta jiwa. Penduduk Kota Banjarmasin menjadi penyumbang terbesar dengan proporsi sebesar 16,14 persen. Proporsi penduduk paling sedikit adalah Kabupaten Balangan, sebesar 3,20 persen. Sedangkan Kabupaten Hulu Sungai Utara menjadi kabupaten dengan penduduk paling sedikit ketiga di Kalimantan Selatan dengan jumlah penduduk sebesar 231,29 ribu penduduk.

Pada tahun 2022, seluruh kabupaten/kota di Provinsi Kalimantan Selatan mengalami penurunan pertumbuhan ekonomi. Laju pertumbuhan ekonomi Provinsi Kalimantan Selatan pada tahun 2020 mencapai -1,81 persen. Pertumbuhan ekonomi terendah terjadi di Kabupaten Tabalong, yaitu sebesar -2,62 persen. Sementara itu, Kabupaten Hulu Sungai Utara berada di urutan pertama dengan pertumbuhan ekonomi sebesar -0,67 persen dan berada di atas pertumbuhan ekonomi Provinsi Kalimantan Selatan.

Secara umum, IPM pada tahun 2022 mengalami peningkatan di 7 Kabupaten/Kota di Provinsi Kalimantan Selatan. IPM tertinggi adalah Kota Banjarbaru dengan nilai

DESCRIPTION

Based on the Indonesia Population Projection 2010 - 2035, total population of Kalimantan Selatan Province in 2022 reached 4.18 million people. The population of Banjarmasin Municipality is the biggest contributor with a proportion of 16.14 percent. Meanwhile, the proportion of the population at least is Balangan Regency, amounting to 3.20 percent. Subsequently, Hulu Sungai Utara Regency is the third least populated district in Kalimantan Selatan with a population of 231.29 thousand people

In 2020, all regency/municipality in Kalimantan Selatan Province was experience a decline in economic growth. The economic growth rate of Kalimantan Selatan Province in 2020 reached -1.81 percent. The lowest economic growth occurred in Tabalong Regency, amounting to -2.62 percent. Meanwhile, Hulu Sungai Utara Regency is in the first place with economic growth of -0.67 percent and is above the economic growth of Kalimantan Selatan Province.

In general, HDI in 2022 has increased in 7 regencies/municipalities in Kalimantan Selatan Province. The highest HDI is the Municipality of Banjarbaru with a value

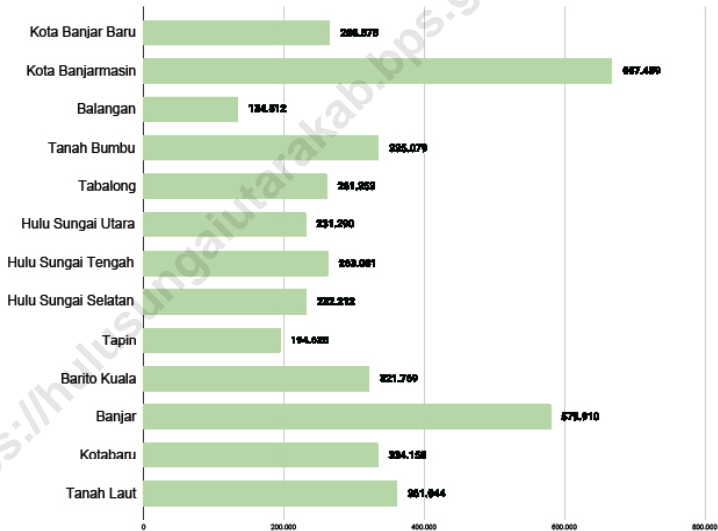
79,68. Sementara itu, IPM Kabupaten Hulu Sungai Utara yang paling kecil di Kalimantan Selatan sebesar 66,84. Meskipun demikian, Kabupaten Hulu Sungai Utara masih mengalami peningkatan IPM dari tahun 2019.

of 79.68. Meanwhile the smallest HDI in Kalimantan Selatan Province was Hulu Sungai Utara Regency, that amount to 66.84. Even so, Hulu Sungai Utara Regency is still experiencing an increase in HDI from 2019.

<https://hulusungaiutarakab.bps.go.id>

Gambar 13.1
Figures

Jumlah Penduduk Menurut Kabupaten/Kota di Provinsi Kalimantan Selatan, 2022
Population by Regency/Municipality in Kalimantan Selatan Province, 2022

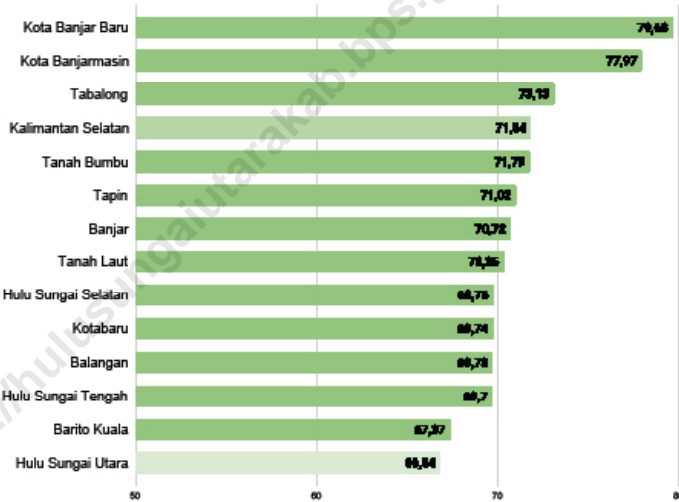


Catatan/Note: -

Sumber/Source: BPS, www.kalsel.bps.go.id/ BPS-Statistics, www.kalsel.bps.go.id

Gambar 13.2
Figures

Indeks Pembangunan Manusia Menurut Kabupaten/ Kota di Provinsi Kalimantan Selatan, 2022
Human Development Index by Regency/Municipality in Kalimantan Selatan Province, 2022



Catatan/Note: -

Sumber/Source: BPS, www.kalsel.bps.go.id/ BPS-Statistics, www.kalsel.bps.go.id

Tabel
Table 13.1**Jumlah Penduduk Menurut Kabupaten/Kota di Provinsi Kalimantan Selatan (ribu), 2018–2022**
Population by Regency/Municipality in Kalimantan Selatan Province (thousand), 2018–2022

Kabupaten/Kota Regency/Municipality	2018 ¹	2019 ¹	2020 ²	2021 ¹	2022 ¹
(1)	(2)	(3)	(4)	(5)	(6)
Tanah Laut	339 195	343 890	348 966	354 340	361 044
Kotabaru	336 719	342 217	325 622	329 480	334 158
Banjar	580 026	588 066	565 635	572 110	579 910
Barito Kuala	310 016	313 595	313 021	316 961	321 769
Tapin	189 081	191 372	189 475	191 805	194 628
Hulu Sungai Selatan	235 217	237 702	228 006	229 966	232 212
Hulu Sungai Tengah	269 384	272 419	258 721	260 751	263 061
Hulu Sungai Utara	234 604	237 573	226 727	228 832	231 290
Tabalong	250 809	254 322	253 305	256 901	261 353
Tanah Bumbu	351 673	360 187	322 646	328 150	335 079
Balangan	129 505	131 428	130 355	132 210	134 512
Kota Banjarmasin	700 869	708 606	657 663	662 323	667 489
Kota Banjar Baru	255 597	262 719	253 442	258 752	265 575
Kalimantan Selatan	4 182 695	4 244 096	4 073 584	4 122 58	4 182 080

Catatan/Note: -

Sumber/Source: ¹ BPS, Proyeksi Penduduk Indonesia 2010–2035/BPS-Statistics Indonesia, Indonesia Population Projection 2010–2035² BPS, Sensus Penduduk (SP) 2020/BPS-Statistics Indonesia, 2020 Population Census

Tabel
Table 13.2

Laju Pertumbuhan Produk Domestik Regional Bruto Atas Dasar Harga Konstan 2010 Menurut Kabupaten/Kota di Provinsi Kalimantan Selatan (persen), 2019–2022
Rate of Growth of Gross Regional Domestic Products at 2010 Constant Market Prices by Regency/Municipality in Kalimantan Selatan Province (percent), 2019–2022

Kabupaten/Kota Regency/Municipality	2019	2020	2021 ¹	2022 ^{2x}
(1)	(2)	(3)	(4)	(5)
Tanah Laut	3,72	-1,95	3,45	5,12
Kotabaru	4,13	-1,88	3,35	4,58
Banjjar	4,51	-1,96	3,21	4,48
Barito Kuala	5,04	-1,06	3,17	3,59
Tapin	4,24	-1,49	3,43	4,91
Hulu Sungai Selatan	5,28	-1,19	4,19	4,02
Hulu Sungai Tengah	4,76	-1,01	3,01	3,93
Hulu Sungai Utara	5,51	-0,66	3,21	4,09
Tabalong	3,50	-2,50	3,27	5,30
Tanah Bumbu	3,58	-1,39	4,23	5,45
Balangan	3,16	-2,47	3,27	5,24
Kota Banjarmasin	6,09	-1,88	3,41	5,69
Kota Banjar Baru	6,85	-1,83	3,33	7,93
Kalimantan Selatan	4.09	-1.82	3.48	5.11

Catatan/Note: ...

Sumber/Source: BPS dan sumber lain/BPS-Statistics Indonesia and other sources

Tabel
Table 13.3**Jumlah Penduduk Miskin Menurut Kabupaten/Kota di
Provinsi Kalimantan Selatan (ribu), 2018–2022**
**Number of Poor Population by Regency/Municipality in
Kalimantan Selatan Province (thousand), 2018–2022**

Kabupaten/Kota Regency/Municipality	2018	2019	2020	2021	2022
(1)	(2)	(3)	(4)	(5)	(6)
Tanah Laut	14,87	15,45	14,79	15,86	13,54
Kotabaru	15,17	15,29	14,60	16,83	15,07
Banjar	15,62	15,91	15,12	18,07	16,71
Barito Kuala	14,09	14,49	14,25	16,10	15,06
Tapin	6,98	6,51	5,90	6,93	6,98
Hulu Sungai Selatan	12,22	12,64	12,39	11,47	10,80
Hulu Sungai Tengah	16,14	16,10	15,47	16,77	16,14
Hulu Sungai Utara	14,92	15,40	14,72	16,19	15,50
Tabalong	14,87	15,22	14,70	16,13	15,24
Tanah Bumbu	17,06	17,35	16,83	18,92	17,22
Balangan	7,21	7,27	7,06	8,06	7,83
Kota Banjarmasin	29,24	29,65	31,31	34,84	34,01
Kota Banjar Baru	10,64	11,22	10,75	11,95	11,61
Kalimantan Selatan	189,03	192,48	187,87	208,11	195,70

Catatan/Note: ...

Sumber/Source: BPS, Survei Sosial Ekonomi Nasional/BPS-Statistics Indonesia, National Socioeconomic Survey

Tabel
Table 13.4

**Indeks Pembangunan Manusia Menurut Kabupaten/Kota
di Provinsi Kalimantan Selatan, 2018–2022**
*Human Development Index by Regency/Municipality in
Kalimantan Selatan Province, 2018–2022*

Kabupaten/Kota Regency/Municipality	2018	2019	2020	2021	2022
(1)	(2)	(3)	(4)	(5)	(6)
Tanah Laut	68,49	69,04	69,38	69,87	70,35
Kotabaru	68,32	68,95	68,86	69,13	69,74
Banjari	68,32	68,94	69,18	69,89	70,72
Barito Kuala	65,91	66,24	66,22	66,64	67,37
Tapin	69,53	70,13	70,11	70,31	71,02
Hulu Sungai Selatan	68,41	68,80	68,85	69,21	69,76
Hulu Sungai Tengah	68,32	68,80	68,84	69,05	69,70
Hulu Sungai Utara	65,06	65,49	65,59	56,12	66,84
Tabalong	71,14	71,78	72,19	72,60	73,13
Tanah Bumbu	70,05	70,50	70,17	71,00	71,79
Balangan	67,88	68,39	68,82	69,11	69,73
Kota Banjarmasin	76,83	77,16	77,10	77,57	77,97
Kota Banjar Baru	78,83	79,22	79,10	79,26	79,68
Kalimantan Selatan	70,17	70,72	70,91	71,28	71,84

Catatan/Note: ...

Sumber/Source: BPS, Seri Berita Resmi Statistik Indeks Pembangunan Manusia/BPS-Statistics Indonesia, Series of Press Releases of Human Development Index

ST 2023

SENSUS PERTANIAN

BerAKHLAK

Berorientasi Pelayanan Akuntabel Kompeten
Harmonis Loyal Adaptif Kolaboratif

DATA

MENCERDASKAN BANGSA

Enlighten The Nation



**BADAN PUSAT STATISTIK
KABUPATEN HULU SUNGAI UTARA
BPS-STATISTICS OF HULU SUNGAI UTARA
REGENCY**

Jl. H. Saberan Effendi, RT 03, Kel. Sungai Malang, Amuntai,
71418 Telp./Fax: (0527) 61049 E-mail: bps6308@bps.go.id
Homepage: <http://hulusungaiutarakab.bps.go.id>

ISSN: 0215 - 4439

