

KABUPATEN HULU SUNGAI TENGAH DALAM ANGKA

Hulu Sungai Tengah Regency in Figures



**BADAN PUSAT STATISTIK
KABUPATEN HULU SUNGAI TENGAH**
BPS-Statistics of Hulu Sungai Tengah Regency

KABUPATEN

HULU SUNGAI TENGAH DALAM ANGKA

Hulu Sungai Tengah Regency in Figures



2023

<https://hulusungaitengahkab.bps.go.id/>

KABUPATEN HULU SUNGAI TENGAH DALAM ANGKA
Hulu Sungai Tengah Regency in Figures
2023

ISSN: 0215-6482

No. Publikasi/*Publication Number*: 63070.2304

Katalog/*Catalog*: 1102001.6307

Ukuran Buku/*Book Size*: 14,8 cm x 21 cm

Jumlah Halaman/*Number of Pages*: xliii + 273 halaman/*pages*

Naskah/*Manuscript*:

Badan Pusat Statistik Kabupaten Hulu Sungai Tengah

BPS-Statistics of Hulu Sungai Tengah Regency

Penyunting/*Editor*:

Badan Pusat Statistik Kabupaten Hulu Sungai Tengah

BPS-Statistics of Hulu Sungai Tengah Regency

Desain Kover/*Cover Design*:

Badan Pusat Statistik Kabupaten Hulu Sungai Tengah

BPS-Statistics of Hulu Sungai Tengah Regency

Ilustrasi Kover/*Cover Illustration*:

Tugu Burung Anggang/Burung Anggang Statue

Diterbitkan oleh/*Published by*:

© **BPS Kabupaten Hulu Sungai Tengah/BPS-Statistics of Hulu Sungai Tengah Regency**

Dicetak oleh/*Printed by*:

CV Karya Bintang Musim

Sumber Ilustrasi/*Graphics by*:

Koleksi Pribadi dan [freepik.com/Private Collection and freepik.com](https://www.freepik.com)

Dilarang mengumumkan, mendistribusikan, mengomunikasikan, dan/atau menggandakan sebagian atau seluruh isi buku ini untuk tujuan komersial tanpa izin tertulis dari Badan Pusat Statistik

Prohibited to announce, distribute, communicate, and/or copy part or all of this book for commercial purpose without permission from BPS-Statistics Indonesia

TIM PENYUSUN/TEAM MEMBERS

Pengarah/Director

Deddy Winarno, S.ST., M.Si.

Penanggung Jawab/Persons in Charge

Deddy Winarno, S.ST., M.Si.

Penyunting/Editors

Mochamad Qois Bimantara S.ST. • Eddy Rahmadani, S.ST.

Pengolah Data dan Penulis Naskah/Data Processing and Authors

Mochamad Qois Bimantara S.ST. • Radina Yasinta Karolina S.Tr.Stat.

Penata Letak/Layout Designers

Eddy Rahmadani, S.ST.

<https://hulusungditengrab.bpt.go.id>

KONTRIBUTOR DATA/DATA CONTRIBUTOR

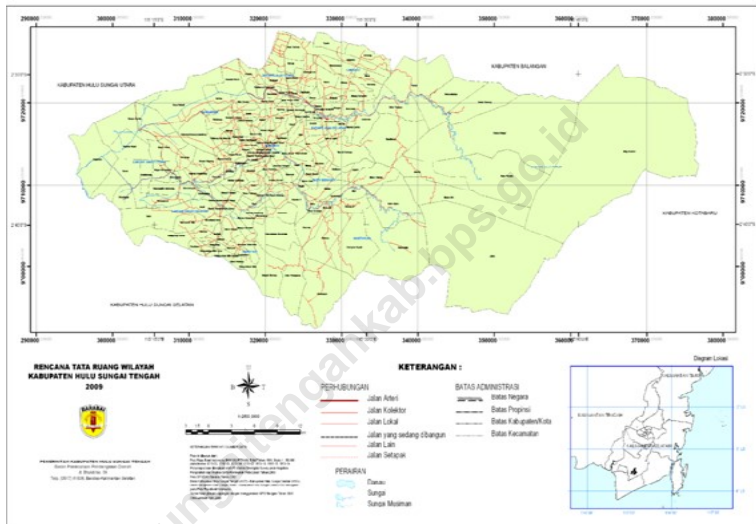
1. Kementerian Agama/*Ministry of Religious Affair*
2. Kementerian Pendidikan dan Kebudayaan/*The Ministry of Education and Culture*
3. Badan Pusat Statistik/*BPS-Statistics Indonesia*
4. RSUD H. Damanhuri/*H. Damanhuri Hospital*
5. Badan Kepegawaian Nasional/*National Personnel Board*
6. Badan Penanggulangan Bencana Daerah Kab. Hulu Sungai Tengah/*Regional Board for Disaster Management of Hulu Sungai Tengah Regency*
7. Badan Pengelola Keuangan dan Aset Daerah Kab. HST/*Regional Financial and Assets Agency of Hulu Sungai Tengah Regency*
8. Badan Perencanaan Pembangunan, Penelitian, dan Pengembangan Daerah Kab. Hulu Sungai Tengah Regional/*Development Planning Agency of Hulu Sungai Tengah Regency*
9. Bagian Tata Pemerintahan Sekretariat Daerah Kab. Hulu Sungai Tengah/*Governance Section, Regional Secretariat of Hulu Sungai Tengah Regency*
10. Dinas Kepemudaan, Olahraga, dan Pariwisata Kab. Hulu Sungai Tengah/*Youth, Sports Affairs, and Tourism Service of Hulu Sungai Tengah Regency*
11. Dinas Kependudukan dan Pencatatan Sipil Kab. Hulu Sungai Tengah/*Population and Civil Registration Services of Hulu Sungai Tengah Regency*
12. Dinas Kesehatan Kab. Hulu Sungai Tengah/*Health Service of Hulu Sungai Tengah Regency*
13. Dinas Ketahanan Pangan dan Perikanan Kab. Hulu Sungai Tengah/*Food Security and Fisheries Service of Hulu Sungai Tengah Regency*
14. Dinas Komunikasi dan Informatika Kab. Hulu Sungai Tengah/*Communication and Informatics Services of Hulu Sungai Tengah Regency*
15. Dinas Pekerjaan Umum dan Penataan Ruang Kab. Hulu Sungai Tengah/*Public Works and Spatial Planning Service of Hulu Sungai Tengah Regency*
16. Dinas Penanaman Modal PTSP dan Tenaga Kerja Kab. Hulu Sungai Tengah/*Investment, One-stop Service, and Manpower Agency of Hulu Sungai Tengah Regency*
17. Dinas Perdagangan Kab. Hulu Sungai Tengah/*Trade Services of Hulu Sungai Tengah Regency*

18. Dinas Pertanian Kab. Hulu Sungai Tengah/*Agriculture Service of Hulu Sungai Tengah Regency*
19. Dinas Sosial, Pengendalian Penduduk, Keluarga Berencana, Pemberdayaan Perempuan, & Perlindungan Anak Kab. Hulu Sungai Tengah/*Social, Population Control, Family Planning, Woman Empowerment, & Child Protection Service of Hulu Sungai Tengah Regency*
20. Unit Pelayanan Pendapatan Daerah Barabai/*Regional Revenue Service Unit Barabai*
21. Kementerian Agama Kabupaten Hulu Sungai Tengah/*Ministry of Religious Affairs of Hulu Sungai Tengah Regency*
22. Polisi Resort Hulu Sungai Tengah/*Police Resort of Hulu Sungai Tengah Regency*
23. Pengadilan Agama Barabai Kelas IB/*Religious Courts Barabai Class IB*
24. PT. PLN (Persero) Cabang Barabai/*State Electricity Company Branch of Barabai*
25. PT Pos Indonesia (Persero) Barabai/*PT Pos Indonesia (Persero) Barabai*
26. PDAM Kabupaten Hulu Sungai Tengah/*Regional Water Supply of Hulu Sungai Tengah Regency*
27. Laboratorium PTPH Sungai Raya, Kab. Hulu Sungai Selatan/*PTPH Laboratory of Hulu Sungai Selatan Regency*

<https://hulusungaitengahkab.go.id>

PETA WILAYAH KABUPATEN HULU SUNGAI TENGAH

MAP OF HULU SUNGAI TENGAH REGENCY



Number 3: Peta Batas Administrasi

<https://hulusungitengahkab.bps.go.id>

KEPALA BPS KABUPATEN HULU SUNGAI TENGAH
CHIEF STATISTICIAN OF HULU SUNGAI TENGAH REGENCY



DEDDY WINARNO, S.ST., M.Si.



KATA PENGANTAR

Kabupaten Hulu Sungai Tengah Dalam Angka 2023 merupakan publikasi tahunan yang diterbitkan oleh BPS Kabupaten Hulu Sungai Tengah. Disadari bahwa publikasi ini belum sepenuhnya memenuhi harapan pihak pemakai data khususnya para perencana, namun diharapkan dapat membantu melengkapi penyusunan rencana pembangunan di Kabupaten Hulu Sungai Tengah.

Publikasi ini dapat terwujud berkat kerja sama dan bantuan dari berbagai pihak baik instansi pemerintah maupun swasta. Kepada semua pihak yang telah memberikan bantuan disampaikan penghargaan dan terima kasih yang sebesar-besarnya.

Walaupun publikasi ini telah disiapkan sebaik-baiknya, namun disadari masih ada kekurangan dan kesalahan yang terjadi. Untuk perbaikan publikasi ini, tanggapan dan saran yang bersifat konstruktif dari para pemakai sangat diharapkan.

Barabai, Februari 2023
Kepala BPS
Kabupaten Hulu Sungai Tengah

DEDDY WINARNO, S.ST., M.Si.



PREFACE

Hulu Sungai Tengah Regency in Figures 2023 is an annual publication written by BPS-Statistics of Hulu Sungai Tengah Regency. Honestly, this publication has not perfect yet and has not filled the user's hope, especially for the planners yet, but hopely it can help to equip compilation of development planning in this regency.

This comprehensive publication has been made possible with the assistance and contribution from several governmental institutions and private organizations. To all parties who have been involved in the preparation of this publication, I would like to express my sincerest appreciation and gratitude.

Comments and constructive suggestions for the improvement of this publication are always welcome.

*Barabai, February 2023
Chief Statistician of
Hulu Sungai Tengah Regency*

DEDDY WINARNO, S.ST., M.Si.

DAFTAR ISI / CONTENTS

	Halaman <i>Page</i>
Kata Pengantar/ <i>Preface</i>	xi
Daftar Isi/ <i>Contents</i>	xiii
Daftar Tabel/ <i>List of Tables</i>	xv
Daftar Gambar/ <i>List of Figures</i>	xxxv
Daftar Singkatan/ <i>List of Abbreviations</i>	xxxix
Statistik Kunci/ <i>Key Statistics</i>	xli
1. Geografi dan Iklim/ <i>Geography and Climate</i>	1
2. Pemerintahan/ <i>Government</i>	11
3. Penduduk dan Ketenagakerjaan/ <i>Population and Employment</i>	25
4. Sosial dan Kesejahteraan Rakyat/ <i>Social and Welfare</i>	49
5. Pertanian, Kehutanan, Peternakan, dan Perikanan/ <i>Agriculture, Forestry, Livestock, and Fishery</i>	133
6. Energi/ <i>Energy</i>	195
7. Pariwisata/ <i>Tourism</i>	205
8. Transportasi dan Komunikasi/ <i>Transportation and Communication</i>	215
9. Koperasi dan Harga-harga/ <i>Cooperative dan Prices</i>	227
10. Pengeluaran Penduduk/ <i>Population Expenditure</i>	235
11. Perdagangan/ <i>Trade</i>	243
12. Sistem Neraca Regional/ <i>System of Regional Accounts</i>	249
13. Perbandingan Antar Kabupaten/Kota/ <i>Regency/Municipal Comparison</i>	265

DAFTAR TABEL/LIST OF TABLES

Halaman
Page

1.	GEOGRAFI DAN IKLIM/GEOGRAPHY AND CLIMATE	
1.1	KEADAAN GEOGRAFI	
	GEOGRAPHY CONDITION	
1.1.1	Luas Daerah dan Jumlah Pulau Menurut Kecamatan di Kabupaten Hulu Sungai Tengah, 2022 <i>Total Area and Number of Islands by Subdistrict in Hulu Sungai Tengah Regency, 2022</i>	6
1.1.2	Tinggi Wilayah dan Jarak ke Ibukota Kabupaten Menurut Kecamatan di Kabupaten Hulu Sungai Tengah, 2022 <i>Altitude and Distance to the Capital of Regency by Subdistrict in Hulu Sungai Tengah Regency, 2022</i>	8
1.2	KEADAAN IKLIM	
	CLIMATE CONDITION	
1.2.1	Pengamatan Unsur Iklim Menurut Bulan di Kabupaten Hulu Sungai Tengah, 2022 <i>Observation of Climate Elements By Months at Hulu Sungai Tengah Regency, 2022</i>	9
2.	PEMERINTAHAN/GOVERNMENT	
2.1	WILAYAH ADMINISTRATIF	
	ADMINISTRATIVE AREA	
2.1.1	Jumlah Desa ¹ /Kelurahan Menurut Kecamatan di Kabupaten Hulu Sungai Tengah, 2018-2022 <i>Number of Villages¹/Kelurahan by Subdistrict in Hulu Sungai Tengah Regency, 2018–2022</i>	17
2.2	DEWAN PERWAKILAN RAKYAT DAERAH	
	REGIONAL HOUSE OF REPRESENTATIVE	
2.2.1	Jumlah Anggota Dewan Perwakilan Rakyat Daerah Menurut Partai Politik dan Jenis Kelamin di Kabupaten Hulu Sungai Tengah, 2022 <i>Number of Regional House of Representatives's Members by Political Parties and Sex in Hulu Sungai Tengah Regency 2022</i>	18

2.3 SUMBER DAYA MANUSIA

HUMAN RESOURCES

2.3.1 Jumlah Pegawai Negeri Sipil Menurut Jabatan dan Jenis Kelamin di Kabupaten Hulu Sungai Tengah, Desember 2021 dan Desember 2022
Number of Civil Servants by Occupation and Sex in Hulu Sungai Tengah Regency, December 2021 dan December 2022 19

2.3.2 Jumlah Pegawai Negeri Sipil Menurut Tingkat Pendidikan dan Jenis Kelamin di Kabupaten Hulu Sungai Tengah, Desember 2021 dan Desember 2022
Number of Civil Servants by Educational Level and Sex in Hulu Sungai Tengah Regency, Desember 2021 dan Desember 2022..... 20

2.3.3 Jumlah Pegawai Negeri Sipil Menurut Tingkat Kepangkatan dan Jenis Kelamin di Kabupaten Hulu Sungai Tengah, Desember 2021 dan Desember 2022
Number of Civil Servants by Hierarchy and Sex in Hulu Sungai Tengah Regency, Desember 2021 dan Desember 2022 21

2.4 KEUANGAN PEMERINTAH

GOVERNMENT FINANCE

2.4.1 Realisasi Pendapatan Pemerintah Kabupaten Hulu Sungai Tengah Menurut Jenis Pendapatan (ribu rupiah), 2021–2022
Actual Hulu Sungai Tengah Regency Government Revenues by Kind of Revenues (thousand rupiahs), 2021–2022..... 22

2.4.2 Realisasi Belanja Pemerintah Kabupaten Hulu Sungai Tengah Menurut Jenis Belanja (ribu rupiah), 2021–2022
Actual Hulu Sungai Tengah Regency Government Expenditures by Kind of Expenditures (thousand rupiahs), 2021–2022..... 23

2.4.3 Realisasi Pembiayaan Pemerintah Kabupaten Hulu Sungai Tengah Menurut Jenis Pembiayaan (ribu rupiah), 2021–2022
Actual Finances of Government of Hulu Sungai Tengah Regency by Kind of Finances (thousand rupiahs), 2021–2022 24

**3. PENDUDUK DAN KETENAGAKERJAAN/
POPULATION AND EMPLOYMENT**

**3.1 PENDUDUK
POPULATION**

- 3.1.1 Penduduk, Laju Pertumbuhan Penduduk, Distribusi Persentase Penduduk, Kepadatan Penduduk, Rasio Jenis Kelamin Penduduk Menurut Kecamatan di Kabupaten Hulu Sungai Tengah, 2021 dan 2022
Population, Population Growth Rate, Percentage Distribution of Population, Population Density, and Population Sex Ratio by Subdistrict in Hulu Sungai Tengah Regency, 2021 and 2022 33
- 3.1.2 Jumlah Penduduk Menurut Jenis Kelamin dan Kecamatan di Kabupaten Hulu Sungai Tengah, 2022
Population by Sex and Subdistrict in Hulu Sungai Tengah Regency, 2022 35
- 3.1.3 Jumlah Penduduk Menurut Kelompok Umur dan Jenis Kelamin di Kabupaten Hulu Sungai Tengah, 2022
Population by Age Groups and Sex in Hulu Sungai Tengah Regency, 2022 36
- 3.1.4 Jumlah Penduduk, Kepala Keluarga, Penduduk Wajib KTP, dan Penduduk yang Sudah Melakukan Perekaman E-KTP Menurut Kecamatan di Kabupaten Hulu Sungai Tengah, 2022
Number of Population, Head of Family, Mandatory Identity Card, and Population Who Have Performed E-ID Card Record by Subdistrict in Hulu Sungai Tengah Regency, 2022 37
- 3.1.5 Jumlah Akta yang diterbitkan Menurut Bulan dan Jenis Akta di Kabupaten Hulu Sungai Tengah, 2022
Number of Certificate that Issued by Month and Type of Certificate in Hulu Sungai Tengah Regency, 2022 38

**3.2 KETENAGAKERJAAN
EMPLOYMENT**

- 3.2.1 Persentase Penduduk Berumur 15 Tahun Keatas Menurut Jenis Kegiatan Selama Seminggu yang Lalu dan Jenis Kelamin di Kabupaten Hulu Sungai Tengah, 2022
Percentage of Population Aged 15 Years and Over by Type of Activity During The Previous Week and Sex in Hulu Sungai Tengah Regency, 2022 39

3.2.2	<p>Persentase Penduduk Berumur 15 Tahun ke Atas Menurut Pendidikan Tertinggi yang Ditamatkan dan Jenis Kegiatan Selama Seminggu yang Lalu di Kabupaten Hulu Sungai Tengah, 2022 <i>Percentage of Population 15 Years of Age and Over by Educational Attainment and Type of Activity During the Previous Week in Hulu Sungai Tengah Regency, 2022</i></p>	40
3.2.3	<p>Persentase Penduduk Berumur 15 Tahun Ke Atas yang Bekerja Selama Seminggu yang Lalu Menurut Status Pekerjaan Utama dan Jenis Kelamin di Kabupaten Hulu Sungai Tengah, 2022 <i>Percentage of Population 15 Years of Age and Over who Worked During The Previous Week by Main Employment Status and Sex in Hulu Sungai Tengah Regency, 2022</i></p>	42
3.2.4	<p>Persentase Penduduk Berumur 15 Tahun Keatas yang Bekerja Selama Seminggu yang Lalu Menurut Kelompok Umur dan Jenis Kelamin di Kabupaten Hulu Sungai Tengah, 2022 <i>Percentage of Population Aged 15 Years and Over Who Worked During the Previous Week by Age Groups and Sex in Hulu Sungai Tengah Regency, 2022</i></p>	43
3.2.5	<p>Persentase Penduduk Berumur 15 Tahun Ke Atas yang Bekerja Selama Seminggu yang Lalu Menurut Lapangan Pekerjaan Utama dan Jenis Kelamin di Kabupaten Hulu Sungai Tengah, 2022 <i>Percentage of Population Aged 15 Years and Over Who Worked During the Previous Week by Main Industry and Sex in Hulu Sungai Tengah Regency, 2022</i></p>	44
3.2.6	<p>Persentase Penduduk Berumur 15 Tahun Ke Atas yang Bekerja Selama Seminggu yang Lalu Menurut Jumlah Jam Kerja Seluruhnya dan Jenis Kelamin di Kabupaten Hulu Sungai Tengah, 2022 <i>Percentage of Population Aged 15 Years and Over Who Worked During the Previous Week by Total Working Hours and Sex in Hulu Sungai Tengah Regency, 2022</i></p>	45
3.2.7	<p>Persentase Penduduk Berumur 15 Tahun Ke Atas yang Bekerja Selama Seminggu yang Lalu Menurut Jumlah Jam Kerja Pada Pekerjaan Utama dan Jenis Kelamin di Kabupaten Hulu Sungai Tengah, 2022</p>	

	<i>Percentage of Population Aged 15 Years and Over Who Worked During the Previous Week by Number of Working Hours on Main Industry and Sex in Hulu Sungai Tengah Regency, 2022.....</i>	46
3.2.8	Jumlah Pencari Kerja Terdaftar Menurut Bulan dan Jenis Kelamin di Kabupaten Hulu Sungai Tengah, 2022 <i>Number of Registered Job Applicants by Month and Sex in Hulu Sungai Tengah Regency, 2022</i>	47
3.2.9	Penempatan Tenaga Kerja Menurut Bulan dan Jenis Kelamin di Kabupaten Hulu Sungai Tengah, 2022 <i>Placement of Registered Job Applicants by Month and Sex in Hulu Sungai Tengah Regency, 2022.....</i>	48
4.	SOSIAL DAN KESEJAHTERAAN RAKYAT/SOCIAL AND WELFARE	
4.1	PENDIDIKAN	
	EDUCATION	
4.1.1	Jumlah Sekolah, Guru, dan Murid Taman Kanak-Kanak (TK) di Bawah Kementerian Pendidikan dan Kebudayaan Menurut Kecamatan di Kabupaten Hulu Sungai Tengah, 2021/2022 dan 2022/2023 <i>Number of Schools, Teachers, and Pupils in Kindergarten Under The Ministry of Education and Culture by Subdistrict in Hulu Sungai Tengah Regency, 2021/2022 and 2022/2023</i>	62
4.1.2	Jumlah Sekolah, Guru, dan Murid Raudatul Athfal (RA) di Bawah Kementerian Agama Menurut Kecamatan di Kabupaten Hulu Sungai Tengah, 2021/2022 dan 2022/2023 <i>Number of Schools, Teachers, and Pupils in Raudatul Athfal (RA) Under The Ministry of Religious Affairs by Subdistrict in Hulu Sungai Tengah Regency, 2021/2022 and 2022/2023</i>	65
4.1.3	Jumlah Sekolah, Guru, dan Murid Sekolah Dasar (SD) di Bawah Kementerian Pendidikan dan Kebudayaan Menurut Kecamatan di Kabupaten Hulu Sungai Tengah, 2021/2022 dan 2022/2023 <i>Number of Schools, Teachers, and Pupils in Primary Schools Under The Ministry of Education and Culture by Subdistrict in Hulu Sungai Tengah Regency, 2021/2022 and 2022/2023</i>	66
4.1.4	Jumlah Sekolah, Guru, dan Murid Madrasah Ibtidaiyah (MI) di Bawah Kementerian Agama Menurut Kecamatan di Kabupaten Hulu Sungai Tengah, 2021/2022 dan 2022/2023	

	<i>Number of Schools, Teachers, and Pupils in Madrasah Ibtidaiyah (MI) Under The Ministry of Religious Affairs by Subdistrict in Hulu Sungai Tengah Regency, 2021/2022 and 2022/2023</i>	69
4.1.5	Jumlah Sekolah, Guru, dan Murid Sekolah Menengah Pertama (SMP) di Bawah Kementerian Pendidikan dan Kebudayaan Menurut Kecamatan di Kabupaten Hulu Sungai Tengah, 2021/2022 dan 2022/2023 <i>Number of Schools, Teachers, and Pupils in Junior High Schools Under The Ministry of Education and Culture by Subdistrict in Hulu Sungai Tengah Regency, 2021/2022 and 2022/2023</i>	72
4.1.6	Jumlah Sekolah, Guru, dan Murid Madrasah Tsanawiyah (MTs) di Bawah Kementerian Agama Menurut Kecamatan di Kabupaten Hulu Sungai Tengah, 2021/2022 dan 2022/2023 <i>Number of Schools, Teachers, and Pupils in Madrasah Tsanawiyah (MTs) Under The Ministry of Religious Affairs by Subdistrict in Hulu Sungai Tengah Regency, 2021/2022 and 2022/2023</i>	75
4.1.7	Jumlah Sekolah, Guru, dan Murid Sekolah Menengah Atas (SMA) di Bawah Kementerian Pendidikan dan Kebudayaan Menurut Kecamatan di Kabupaten Hulu Sungai Tengah, 2021/2022 dan 2022/2023 <i>Number of Schools, Teachers, and Pupils in Senior High Schools Under The Ministry of Education and Culture by Subdistrict in Hulu Sungai Tengah Regency, 2021/2022 and 2022/2023</i>	78
4.1.8	Jumlah Sekolah, Guru, dan Murid Sekolah Menengah Kejuruan (SMK) di Bawah Kementerian Pendidikan dan Kebudayaan Menurut Kecamatan di Kabupaten Hulu Sungai Tengah, 2021/2022 dan 2022/2023 <i>Number of Schools, Teachers, and Pupils in Vocational High Schools Under The Ministry of Education and Culture by Subdistrict in Hulu Sungai Tengah Regency, 2021/2022 and 2022/2023</i>	81
4.1.9	Jumlah Sekolah, Guru, dan Murid Madrasah Aliyah (MA) di Bawah Kementerian Agama Menurut Kecamatan di Kabupaten Hulu Sungai Tengah, 2021/2022 dan 2022/2023 <i>Number of Schools, Teachers, and Pupils in Madrasah Aliyah (MA) Under the Ministry of Religious Affairs by Subdistrict in Hulu Sungai Tengah Regency, 2021/2022 and 2022/2023</i>	84

4.1.10	Jumlah Desa ¹ /Kelurahan yang Memiliki Fasilitas Sekolah Menurut Kecamatan dan Tingkat Pendidikan di Kabupaten Hulu Sungai Tengah, 2019–2021 <i>Number of Villages¹/Kelurahan Having Educational Facilities by Subdistrict and Educational Level in Hulu Sungai Tengah Regency, 2019–2021</i>	87
4.1.11	Angka Partisipasi Sekolah (APS) Menurut Kelompok Umur dan Jenis Kelamin di Kabupaten Hulu Sungai Tengah, 2022 <i>School Enrollment Rate by Age Groups and Sex in Hulu Sungai Tengah Regency, 2022</i>	90
4.1.12	Angka Partisipasi Murni (APM) Menurut Jenjang Pendidikan dan Jenis Kelamin di Kabupaten Hulu Sungai Tengah, 2022 <i>Net Enrollment Rate by Educational Level and Sex in Hulu Sungai Tengah Regency, 2022</i>	91
4.1.13	Angka Partisipasi Kasar (APK) Menurut Jenjang Pendidikan dan Jenis Kelamin di Kabupaten Hulu Sungai Tengah, 2022 <i>Gross Enrollment Rate by Educational Level and Sex in Hulu Sungai Tengah Regency, 2022</i>	92
4.1.14	Persentase Penduduk Berumur 15 Tahun ke Atas yang Melek Huruf Menurut Kelompok Umur di Kabupaten Hulu Sungai Tengah, 2021 dan 2022 <i>Percentage of Literate People Aged 15 Years and Over by Age Group in Hulu Sungai Tengah Regency, 2021 and 2022</i>	93

**4.2 KESEHATAN
HEALTH**

4.2.1	Jumlah Desa ¹ /Kelurahan Yang Memiliki Sarana Kesehatan Menurut Kecamatan di Kabupaten Hulu Sungai Tengah, 2019–2021 <i>Number of Villages¹/Kelurahan Having Health Facilities by Subdistrict in Hulu Sungai Tengah Regency, 2019–2021</i>	94
4.2.2	Jumlah Fasilitas Kesehatan Menurut Kecamatan di Kabupaten Hulu Sungai Tengah, 2021 dan 2022 <i>Number of Health Facilities by Subdistrict in Hulu Sungai Tengah Regency, 2021 and 2022</i>	97
4.2.3	Jumlah Tenaga Kesehatan Menurut Unit Kerja di Kabupaten Hulu Sungai Tengah, 2022	

	<i>Number of Health Workers by Subdistrict in Hulu Sungai Tengah Regency, 2022</i>	101
4.2.4	Jumlah Kasus 10 Penyakit Terbanyak Rawat Jalan di RSUD H. Damanhuri, 2022 <i>Number of Cases 10 Most Outpatient Diseases in H. Damanhuri Hospital, 2022</i>	104
4.2.5	Jumlah Kasus 10 Penyakit Terbanyak Rawat Inap di RSUD H. Damanhuri, 2022 <i>Number of Cases 10 Most Hospitalized Diseases in H. Damanhuri Hospital, 2022</i>	105
4.2.6	Jumlah Bayi Lahir, Bayi Berat Badan Lahir Rendah (BBLR), BBLR Dirujuk, dan Bergizi Buruk di Kabupaten Hulu Sungai Tengah, 2015-2022 <i>Number of Births, Babies with Low Birth Weights (LBW), Treated LBW, and Malnutrition Cases in Hulu Sungai Tengah Regency, 2015-2022</i>	106
4.2.7	Jumlah Ibu Hamil, Melakukan Kunjungan K1, Melakukan Kunjungan K4, Kurang Energi Kronis (KEK), dan Mendapat Tablet Zat Besi (Fe) di Kabupaten Hulu Sungai Tengah, 2015-2022 <i>Number of Pregnant Women, Those with One Visit and four Visits of Antenatal Care, Chronic Energy Deficiency (CED), and Receiving Iron Supplement in Hulu Sungai Tengah Regency, 2015-2022</i>	107
4.2.8	Jumlah Kasus Penyakit Menurut Kecamatan dan Jenis Penyakit di Kabupaten Hulu Sungai Tengah, 2022 <i>Number of Disease Cases by Subdistrict And Type Of Disease in Hulu Sungai Tengah Regency, 2022</i>	108
4.2.9	Jumlah Klinik Keluarga Berencana (KKB) dan Pos Pelayanan Keluarga Berencana Desa (PPKBD) Menurut Kecamatan di Kabupaten Hulu Sungai Tengah, 2022 <i>Number of Family Planning Clinics and Village Family Planning Service Units by Subdistrict in Hulu Sungai Tengah Regency, 2022</i>	110
4.2.10	Jumlah Pasangan Usia Subur dan Peserta KB Aktif Menurut Kecamatan di Kabupaten Hulu Sungai Tengah, 2022 <i>Number of Eligible Couples and Family Planning Participants by Subdistrict in Hulu Sungai Tengah Regency, 2022</i>	111

4.3 KRIMINALITAS

CRIMES

4.3.1 Jumlah Tindak Pidana yang Dilaporkan dan Diselesaikan Menurut Jenis Tindak Pidana di Kabupaten Hulu Sungai Tengah, 2022
Number of Reported and Cleared Criminal Cases by Type of Cases in Hulu Sungai Tengah Regency, 2022 113

4.4 AGAMA DAN SOSIAL LAINNYA

RELIGION AND OTHER SOCIAL AFFAIRS

4.4.1 Jumlah Penduduk Menurut Kecamatan dan Agama yang Dianut di Kabupaten Hulu Sungai Tengah, 2022
Population by Subdistrict and Religion in Hulu Sungai Tengah Regency, 2022..... 117

4.4.2 Jumlah Tempat Peribadatan Menurut Kecamatan di Kabupaten Hulu Sungai Tengah, 2022
Number of Places of Worship by Subdistrict in Hulu Sungai Tengah Regency, 2022..... 119

4.4.3 Jumlah Jemaah Haji yang Diberangkatkan ke Tanah Suci Mekah Menurut Kecamatan di Kabupaten Hulu Sungai Tengah, 2018-2022
Number of Hajj Pilgrims Departured to the Holyland of Mecca by Subdistrict in Hulu Sungai Tengah Regency, 2018-2022..... 121

4.4.4 Jumlah Pernikahan Menurut Kecamatan di Kabupaten Hulu Sungai Tengah, 2018-2022
Number of Marriages by Subdistrict in Hulu Sungai Tengah Regency, 2018-2022 122

4.4.5 Jumlah Perceraian Menurut Faktor Perceraian di Kabupaten Hulu Sungai Tengah, 2020-2022
Number of Divorces by Factors in Hulu Sungai Tengah Regency, 2020-2022 123

4.4.6 Jumlah Desa¹/Kelurahan yang Mengalami Bencana Alam² Menurut Kecamatan di Kabupaten Hulu Sungai Tengah, 2019-2021
Number of Villages¹/Kelurahan that Had Natural Disaster² by Subdistrict in Hulu Sungai Tengah Regency, 2019-2021 124

4.4.7 Jumlah Panti Asuhan dan Anak Asuh di Kabupaten Hulu Sungai Tengah, 2022

	Halaman Page
	126
4.4.8	127
4.5 KEMISKINAN DAN PEMBANGUNAN MANUSIA POVERTY AND HUMAN DEVELOPMENT	
4.5.1	128
4.5.2	129
4.5.3	130
4.5.4	131
5. PERTANIAN, KEHUTANAN, PETERNAKAN, DAN PERIKANAN/ AGRICULTURE, FORESTRY, LIVESTOCK, AND FISHERY	
5.1 TANAMAN PANGAN FOOD CROPS	
5.1.1	

	<i>Area of Wetland by Subdistrict and Type of Irrigation in Hulu Sungai Tengah Regency (hectare), 2022</i>	144
5.1.2	Luas Lahan Tegal/Kebun, Ladang/Huma, dan Lahan yang Sementara Tidak Diusahakan Menurut Kecamatan di Kabupaten Hulu Sungai Tengah (hektare), 2022 <i>Area of Dry Field/Garden, Shifting Cultivation, Land and Temporarily Unused Land by Subdistrict in Hulu Sungai Tengah Regency (hectare), 2022</i>	145
5.1.3	Luas Panen, Produksi, dan Produktivitas Padi Sawah Menurut Kecamatan di Kabupaten Hulu Sungai Tengah, 2022 <i>Harvested Area, Production, and Productivity of Wetland Paddy by Subdistrict in Hulu Sungai Tengah Regency, 2022.....</i>	146
5.1.4	Luas Panen, Produksi, dan Produktivitas Padi Ladang Menurut Kecamatan di Kabupaten Hulu Sungai Tengah, 2022 <i>Harvested Area, Production, and Productivity of Dryland Paddy by Subdistrict in Hulu Sungai Tengah Regency, 2022.....</i>	147
5.1.5	Luas Panen, Produksi, dan Produktivitas Jagung Menurut Kecamatan di Kabupaten Hulu Sungai Tengah, 2022 <i>Harvested Area, Production, and Productivity of Maize by Subdistrict in Hulu Sungai Tengah Regency, 2022.....</i>	148
5.1.6	Luas Panen, Produksi, dan Produktivitas Kedelai Menurut Kecamatan di Kabupaten Hulu Sungai Tengah, 2022 <i>Harvested Area, Production, and Productivity of Soybean by Subdistrict in Hulu Sungai Tengah Regency, 2022.....</i>	149
5.1.7	Luas Panen, Produksi, dan Produktivitas Kacang Tanah Menurut Kecamatan di Kabupaten Hulu Sungai Tengah, 2022 <i>Harvested Area, Production, and Productivity of Peanuts by Subdistrict in Hulu Sungai Tengah Regency, 2022.....</i>	150
5.1.8	Luas Panen, Produksi, dan Produktivitas Kacang Hijau Menurut Kecamatan di Kabupaten Hulu Sungai Tengah, 2022 <i>Harvested Area, Production, and Productivity of Mungbean by Subdistrict in Hulu Sungai Tengah Regency, 2022.....</i>	151
5.1.9	Luas Panen, Produksi, dan Produktivitas Ubi Kayu Menurut Kecamatan di Kabupaten Hulu Sungai Tengah, 2022	

	<i>Harvested Area, Production, and Productivity of Cassava by Subdistrict in Hulu Sungai Tengah Regency, 2022</i>	152
5.1.10	Luas Panen, Produksi, dan Produktivitas Ubi Jalar Menurut Kecamatan di Kabupaten Hulu Sungai Tengah, 2022 <i>Harvested Area, Production, and Productivity of Sweet Potato by Subdistrict in Hulu Sungai Tengah Regency, 2022</i>	153
5.2	HORTIKULTURA	
	HORTICULTURE	
5.2.1	Luas Panen Tanaman Sayuran Menurut Kecamatan dan Jenis Tanaman di Kabupaten Hulu Sungai Tengah (ha), 2021 dan 2022 <i>Harvested Area of Vegetables by Subdistrict and Kind of Plant in Hulu Sungai Tengah Regency (ha), 2021 and 2022</i>	154
5.2.2	Produksi Tanaman Sayuran Menurut Kecamatan dan Jenis Tanaman di Kabupaten Hulu Sungai Tengah (kuintal), 2021 dan 2022 <i>Production of Vegetables by Subdistrict and Kind of Plant in Hulu Sungai Tengah Regency (quintal), 2021 and 2022</i>	157
5.2.3	Luas Panen Tanaman Sayuran dan Buah-buahan Semusim Menurut Jenis Tanaman di Kabupaten Hulu Sungai Tengah, 2020–2022 <i>Harvested Area of Seasonal Vegetables and Fruits by Kind of Plant in Hulu Sungai Tengah Regency, 2020–2022</i>	160
5.2.4	Produksi Tanaman Sayuran dan Buah-buahan Semusim Menurut Jenis Tanaman di Kabupaten Hulu Sungai Tengah, 2020–2022 <i>Production of Seasonal Vegetables and Fruits by Kind of Plant in Hulu Sungai Tengah Regency, 2020–2022</i>	161
5.2.5	Luas Panen Tanaman Biofarmaka Menurut Kecamatan dan Jenis Tanaman di Kabupaten Hulu Sungai Tengah (m ²), 2021 dan 2022 <i>Harvested Area of Medicinal Plants by Subdistrict and Kind of Plant in Hulu Sungai Tengah Regency (m²), 2021 and 2022</i>	162
5.2.6	Produksi Tanaman Biofarmaka Menurut Kecamatan dan Jenis Tanaman di Kabupaten Hulu Sungai Tengah (kg), 2021 and 2022 <i>Production of Medicinal Plants by Subdistrict and Kind of Plant in Hulu Sungai Tengah Regency (kg), 2021 and 2022</i>	164
5.2.7	Luas Panen Tanaman Biofarmaka Menurut Jenis Tanaman di Kabupaten Hulu Sungai Tengah, 2019–2022	

	<i>Harvested Area of Medicinal Plants by Kind of Plant in Hulu Sungai Tengah Regency, 2019–2022</i>	166
5.2.8	Produksi Tanaman Biofarmaka Menurut Jenis Tanaman di Kabupaten Hulu Sungai Tengah, 2019–2022 <i>Production of Medicinal Plants by Kind of Plant in Hulu Sungai Tengah Regency, 2019–2022</i>	167
5.2.9	Luas Panen Tanaman Hias Menurut Kecamatan dan Jenis Tanaman di Kabupaten Hulu Sungai Tengah (m ²), 2021 and 2022 <i>Harvested Area of Ornamental Plants by Subdistrict and Kind of Plant in Hulu Sungai Tengah Regency (m²), 2021 and 2022</i>	168
5.2.10	Produksi Tanaman Hias Menurut Kecamatan dan Jenis Tanaman di Kabupaten Hulu Sungai Tengah (tangkai), 2021 and 2022 <i>Production of Ornamental Plants by Subdistrict and Kind of Plant in Hulu Sungai Tengah Regency (stalks), 2021 and 2022</i>	170
5.2.11	Luas Panen Tanaman Hias Menurut Jenis Tanaman di Kabupaten Hulu Sungai Tengah, 2020–2022 <i>Harvested Area of Ornamental Plants by Kind of Plant in Hulu Sungai Tengah Regency, 2020–2022</i>	172
5.2.12	Produksi Tanaman Hias Menurut Jenis Tanaman di Kabupaten Hulu Sungai Tengah, 2020–2022 <i>Production of Ornamental Plants by Kind of Plant in Hulu Sungai Tengah Regency, 2020–2022</i>	173
5.2.13	Produksi Buah-buahan Menurut Kecamatan dan Jenis Tanaman di Kabupaten Hulu Sungai Tengah (kuintal), 2021 and 2022 <i>Production of Fruits by Subdistrict and Kind of Plant in Hulu Sungai Tengah Regency (kuintal), 2021 and 2022</i>	174
5.2.14	Produksi Buah–Buahan dan Sayuran Tahunan Menurut Jenis Tanaman di Kabupaten Hulu Sungai Tengah (kuintal), 2020–2022 <i>Production of Annual Fruits and Vegetables by Kind of Plant in Hulu Sungai Tengah Regency(kuintal), 2020–2022</i>	176
5.3	PERKEBUNAN	
	ESTATE CROPS	
5.3.1	Luas Areal Tanaman Perkebunan Menurut Kecamatan dan Jenis Tanaman di Kabupaten Hulu Sungai Tengah (ha), 2021 dan 2022	

	<i>Planted Area of Estate Crops by Subdistrict and Type of Crops in Hulu Sungai Tengah Regency (ha), 2021 and 2022.....</i>	177
5.3.2	Produksi Perkebunan Menurut Kecamatan dan Jenis Tanaman di Kabupaten Hulu Sungai Tengah (ton), 2021 dan 2022 <i>Production of Estate by Subdistrict and Type of Crops in Hulu Sungai Tengah Regency (ton), 2021 and 2022.....</i>	180
5.4	KEHUTANAN FORESTRY	
5.4.1	Luas Kawasan Hutan dan Konservasi Perairan Menurut Kecamatan di Kabupaten Hulu Sungai Tengah (hektar), 2022 <i>Extent of Forest Area, inland Water, coastal, and Marine ecosystem by Subdistrict in Hulu Sungai Tengah Regency (hectare), 2022.....</i>	183
5.5	PETERNAKAN LIVESTOCK	
5.5.1	Populasi Ternak Menurut Kecamatan dan Jenis Ternak di Kabupaten Hulu Sungai Tengah (ekor), 2021 dan 2022 <i>Livestock Population by Subdistrict and Kind of Livestock in Hulu Sungai Tengah Regency (heads), 2021 and 2022.....</i>	185
5.5.2	Populasi Unggas Menurut Kecamatan dan Jenis Unggas di Kabupaten Hulu Sungai Tengah (ekor), 2021 dan 2022 <i>Poultry Population by Subdistrict and Kind of Poultry in Hulu Sungai Tengah Regency (heads), 2021 and 2022.....</i>	188
5.6	PERIKANAN FISHERY	
5.6.1	Produksi Perikanan Tangkap Menurut Kecamatan dan Subsektor di Kabupaten Hulu Sungai Tengah (ton), 2021 dan 2022 <i>Production of Fish Capture by Subdistrict and Subsector in Hulu Sungai Tengah Regency (ton), 2021 and 2022.....</i>	190
5.6.2	Produksi dan Nilai Produksi Perikanan Tangkap Menurut Jenis Ikan di Kabupaten Hulu Sungai Tengah, 2022 <i>Production and Its Value of Fish Capture by Type of Fish in Hulu Sungai Tengah Regency, 2022</i>	191
5.6.3	Jumlah Perahu/Kapal Menurut Kecamatan dan Jenis Kapal di Kabupaten Hulu Sungai Tengah, 2022	

	<i>Number of Fishing Boats by Subdistrict and Type of Boat in Hulu Sungai Tengah Regency, 2022</i>	192
5.6.4	Jumlah Alat Penangkap Ikan Menurut Jenis Alat di Kabupaten Hulu Sungai Tengah (unit), 2022 <i>Number of Fishing Tools by Its Type in Hulu Sungai Tengah Regency (unit), 2022</i>	193
5.6.5	Produksi Perikanan Budidaya Menurut Kecamatan dan Jenis Budidaya di Kabupaten Hulu Sungai Tengah (ton), 2022 <i>Production of Aquaculture by Subdistrict and Type of Aquaculture in Hulu Sungai Tengah Regency (ton), 2022</i>	194
6.	ENERGI/ENERGY	
6.1	Daya Terpasang Menurut Tarif Listrik di Kabupaten Hulu Sungai Tengah (KVa), 2015-2022 <i>Installed Capacity by Type of Fare in Hulu Sungai Tengah Regency (KVa), 2015-2022</i>	199
6.2	Jumlah Pelanggan, Total Daya Terpasang, dan Listrik Terjual Menurut Jenis Tarif di Kabupaten Hulu Sungai Tengah, 2022 <i>Number of Registered Electricity Costumers, Installed Capacity, and Electricity Sold by Type of Fare in Hulu Sungai Tengah Regency, 2022</i>	200
6.3	Jumlah Pelanggan Air Menurut Jenis Konsumen di Kabupaten Hulu Sungai Tengah, 2022 <i>Number of Clean Water Customers by Type of Customers in Hulu Sungai Tengah Regency, 2022</i>	201
6.4	Jumlah Air yang Diproduksi, Disalurkan, Terjual dan Susut/Hilang di Kabupaten Hulu Sungai Tengah (m ³), 2022 <i>Number of Produced, Distributed, Sold, and Lost Clean Water in Hulu Sungai Tengah Regency (m³), 2022</i>	202
6.5	Nilai Penjualan Air Menurut Jenis Konsumen di Kabupaten Hulu Sungai Tengah (rupiah), 2022 <i>Value of Sold Clean Water by Type of Costumers in Hulu Sungai Tengah Regency (rupiahs), 2022</i>	203
6.6	Jumlah Stasiun Pengisian Bahan Bakar Umum (SPBU) Menurut Kecamatan di Kabupaten Hulu Sungai Tengah, 2019-2022 <i>Number of Gas Station by Subdistrict in Hulu Sungai Tengah Regency, 2019-2022</i>	204

7. PARIWISATA/TOURISM

7.1	Jumlah Hotel dan Akomodasi lain Menurut Kecamatan dan Jenis Akomodasi di Kabupaten Hulu Sungai Tengah, 2022 <i>Number of Hotel and Other Accomodations by Subdistrict and Type of Accomodations in Hulu Sungai Tengah Regency, 2022</i>	212
7.2	Jumlah Restoran/Rumah Makan Menurut Kecamatan di Kabupaten Hulu Sungai Tengah, 2018-2022 <i>Number of Restaurant by Subdistrict in Hulu Sungai Tengah Regency, 2018-2022</i>	213
7.3	Jumlah Wisatawan Asing dan Wisatawan Domestik Menurut Bulan di Kabupaten Hulu Sungai Tengah, 2022 <i>Number Foreign and Domestic Tourist by Month in Hulu Sungai Tengah Regency, 2022</i>	214

**8. TRANSPORTASI DAN KOMUNIKASI/
TRANSPORTATION AND COMMUNICATION**

8.1 TRANSPORTASI

TRANSPORTATION

8.1.1	Panjang Jalan Kabupaten Menurut Kecamatan dan Jenis Permukaan Jalan di Kabupaten Hulu Sungai Tengah (km), 2022 <i>Length of Regency Roads by Subdistrict and Type of Road Surface in Hulu Sungai Tengah Regency (km), 2022</i>	220
8.1.2	Panjang Jalan Kabupaten Menurut Kecamatan dan Kondisi Jalan di Kabupaten Hulu Sungai Tengah (km), 2022 <i>Length of Regency Roads by Subdistrict and Road Condition in Hulu Sungai Tengah Regency (km), 2022</i>	221
8.1.3	Jumlah Jembatan Menurut Jenis Jembatan di Kabupaten Hulu Sungai Tengah, 2020-2022 <i>Number of Bridge by Type of Bridge in Hulu Sungai Tengah Regency, 2020-2022</i>	222
8.1.4	Jumlah Kendaraan Bermotor yang Membayar Pajak Menurut Jenis Kendaraan di Kabupaten Hulu Sungai Tengah, 2022 <i>Number of Registered Motor Vehicles that Pay Taxes by Type of Motor Vehicles in Hulu Sungai Tengah Regency, 2022</i>	223

**8.2 KOMUNIKASI
COMMUNICATION**

8.2.1	Jumlah Kantor Pos Pembantu Menurut Kecamatan di Kabupaten Hulu Sungai Tengah, 2017–2022 <i>Number of Post Offices Subsidiaries by Subdistrict in Hulu Sungai Tengah Regency, 2017–2022</i>	224
8.2.2	Jumlah Surat dan Paket yang Dikirim Menurut Kecamatan di Kabupaten Hulu Sungai Tengah, 2022 <i>Number of Sent Mail and Package by Subdistrict in Hulu Sungai Tengah Regency, 2022</i>	225
8.2.3	Jumlah Menara Telekomunikasi (BTS) di Kabupaten Hulu Sungai Tengah, 2019-2022 <i>Number of Telecommunication Tower (BTS) in Hulu Sungai Tengah Regency, 2019-2022</i>	226
9.	KOPERASI DAN HARGA-HARGA/COOPERATIVE AND PRICES	
9.1	Jumlah Koperasi Menurut Jenis Koperasi dan Kecamatan di Kabupaten Hulu Sungai Tengah, 2022 <i>Number of Cooperative by Kind of Cooperative and Subdistrict in Hulu Sungai Tengah Regency, 2022</i>	231
9.2	Indeks Harga Konsumen Menurut Bulan di Provinsi Kalimantan Selatan, Kotabaru, Tanjung, dan Kota Banjarmasin, 2022 <i>Consumer Price Index by Month in Kalimantan Selatan Province, Kotabaru, Tanjung, and Banjarmasin City, 2022</i>	232
9.3	Inflasi Menurut Bulan di Provinsi Kalimantan Selatan, Kotabaru, Tanjung, dan Kota Banjarmasin, 2022 <i>Inflation by Month in Kalimantan Selatan Province, Kotabaru, Tanjung, and Banjarmasin City, 2022</i>	233
9.4	Nilai Tukar Petani Menurut Bulan di Provinsi Kalimantan, 2019-2022 <i>Farmers' Terms of Trade by Month in Kalimantan Selatan Province, 2019-2022</i>	234
10.	PENGELUARAN PENDUDUK/POPULATION EXPENDITURE	
10.1	Rata-rata Pengeluaran per Kapita Sebulan Menurut Kelompok Komoditas (rupiah) di Kabupaten Hulu Sungai Tengah, 2021 dan 2022 <i>Monthly Average Expenditure per Capita by Commodity Group (rupiahs) in Hulu Sungai Tengah Regency, 2021 and 2022</i>	240
10.2	Persentase Pengeluaran per Kapita Sebulan Menurut Kelompok	

	Komoditas di Kabupaten Hulu Sungai Tengah, 2021 dan 2022 <i>Percentage of Monthly Expenditure per Capita by Commodity Group in Hulu Sungai Tengah Regency, 2021 and 2022</i>	241
10.3	Persentase Penduduk Menurut Golongan Pengeluaran Per Kapita Sebulan di Kabupaten Hulu Sungai Tengah, 2018-2022 <i>Percentage of Population by Class of Monthly Expenditure per Capita in Hulu Sungai Tengah Regency, 2018-2022</i>	242
11.	PERDAGANGAN/TRADE	
11.1	Jumlah Pasar Menurut Kecamatan di Kabupaten Hulu Sungai Tengah, 2018-2022 <i>Number of Market by Subdistrict in Hulu Sungai Tengah Regency, 2018-2022</i>	247
11.2	Jumlah Nomor Induk Berusaha (NIB) yang diterbitkan Menurut Bulan di Kabupaten Hulu Sungai Tengah, 2020-2022 <i>Number of Business Registration Published by Month in Hulu Sungai Tengah Regency, 2020-2022</i>	248
12.	SISTEM NERACA REGIONAL/SYSTEM OF REGIONAL ACCOUNTS	
12.1.	Produk Domestik Regional Bruto Atas Dasar Harga Berlaku Menurut Lapangan Usaha di Kabupaten Hulu Sungai Tengah (miliar rupiah), 2018–2022 <i>Gross Regional Domestic Product at Current Market Prices by Industry in Hulu Sungai Tengah Regency (billion rupiahs), 2018–2022</i>	255
12.2	Produk Domestik Regional Bruto Atas Dasar Harga Konstan 2010 Menurut Lapangan Usaha di Kabupaten Hulu Sungai Tengah (miliar rupiah), 2018–2022 <i>Gross Regional Domestic Product at 2010 Constant Market Prices by Industry in Hulu Sungai Tengah Regency (billion rupiahs), 2018–2022.</i>	257
12.3	Distribusi Persentase Produk Domestik Regional Bruto Atas Dasar Harga Berlaku Menurut Lapangan Usaha di Kabupaten Hulu Sungai Tengah, 2018–2022 <i>Percentage Distribution of Gross Regional Domestic Product at Current Market Prices by Industry in Hulu Sungai Tengah Regency, 2018–2022</i>	259
12.4	Laju Pertumbuhan Produk Domestik Regional Bruto Atas Dasar	

	Harga Konstan 2010 Menurut Lapangan Usaha di Kabupaten Hulu Sungai Tengah (persen), 2018–2022 <i>Growth Rate of Gross Regional Domestic Product at 2010 Constant Market Prices by Industry in Hulu Sungai Tengah Regency (percent), 2018–2022</i>	261
12.5	Produk Domestik Regional Bruto Atas Dasar Harga Berlaku Menurut Jenis Pengeluaran di Kabupaten Hulu Sungai Tengah (miliar rupiah), 2018–2022 <i>Gross Regional Domestic Product at Current Market Prices by Type of Expenditure in Hulu Sungai Tengah Regency (billion rupiahs), 2018–2022</i>	263
12.6	Produk Domestik Regional Bruto Atas Dasar Harga Konstan 2010 Menurut Jenis Pengeluaran di Kabupaten Hulu Sungai Tengah (miliar rupiah), 2018–2022 <i>Gross Regional Domestic Product at 2010 Constant Market Prices by Type of Expenditure in Hulu Sungai Tengah Regency (billion rupiahs), 2018–2022</i>	264
13.	PERBANDINGAN ANTAR KABUPATEN/ KOTA/ REGENCY/MUNICIPAL COMPARISON	
13.1	Jumlah Penduduk Menurut Kabupaten/Kota di Provinsi Kalimantan Selatan, 2018–2022 <i>Population by Regency/Municipality in Kalimantan Selatan Province, 2018–2022</i>	269
13.2	Laju Pertumbuhan Produk Domestik Regional Bruto Atas Dasar Harga Konstan 2010 Menurut Kabupaten/Kota di Provinsi Kalimantan Selatan (persen), 2018–2022 <i>Rate of Growth of Gross Regional Domestic Products at Constant 2010 Prices by Regency/Municipality in Kalimantan Selatan Province (percent), 2018–2022</i>	270
13.3	Jumlah Penduduk Miskin Menurut Kabupaten/Kota di Provinsi Kalimantan Selatan (ribu), 2018–2022 <i>Number of Poor Population by Regency/Municipality in Kalimantan Selatan Province (thousand), 2018–2022</i>	271
13.4	Indeks Pembangunan Manusia Menurut Kabupaten/Kota di Provinsi Kalimantan Selatan, 2018–2022	

	Halaman Page
	<i>Human Development Index by Regency/Municipality in Kalimantan Selatan Province, 2018–2022</i> 272
13.5	Persentase Penduduk Miskin Menurut Kabupaten/Kota di Provinsi Kalimantan Selatan, 2018-2022 <i>Percentage of Poor People by Regency/Municipality in Kalimantan Selatan Province, 2018-2022</i> 273

<https://hulusungaitengahkab.bps.go.id>

DAFTAR GAMBAR/LIST OF FIGURES

		Halaman Page
2.1	Jumlah Desa/Kelurahan Menurut Kecamatan di Kabupaten Hulu Sungai Tengah, 2022 <i>Number of Villages by Subdistrict in Hulu Sungai Tengah Regency, 2022</i>	16
4.1	Persentase Penduduk Miskin di Kabupaten Hulu Sungai Tengah, 2016-2022 <i>Percentage of Poor People in Hulu Sungai Tengah Regency, 2016-2022</i>	61
7.1	Jumlah Wisatawan Menurut Bulan di Kabupaten Hulu Sungai Tengah, 2022 <i>Number of Tourist by Month in Hulu Sungai Tengah Regency, 2022</i>	211
10.1	Persentase Rata-rata Pengeluaran Per Kapita Sebulan Kelompok Makanan dan Bukan Makanan di Kabupaten Hulu Sungai Tengah, 2022 <i>Percentage of Average Expenditure Per Capita Per Month by Food Group and Non Food Group in Hulu Sungai Tengah Regency, 2022</i>	239

PENJELASAN UMUM/EXPLANATORY NOTES

Tanda-tanda, satuan-satuan, dan lain-lainnya yang digunakan dalam publikasi ini adalah sebagai berikut:

Symbols, measurement units, and acronyms which are used in this publication, are as follows:

1. TANDA-TANDA/SYMBOLS

Data tidak tersedia/ <i>Data not available</i>	: ...
Tidak ada atau nol / <i>Null or zero</i>	: -
Data dapat diabaikan/ <i>Data negligible</i>	: 0
Tanda decimal/ <i>Decimal point</i>	: ,
Data tidak dapat ditampilkan/ <i>Not applicable</i>	: NA
Angka estimasi/ <i>Estimated figures</i>	: e
Angka diperbaiki/ <i>Revised figures</i>	: r
Angka sementara/ <i>Preliminary figures</i>	: x
Angka sangat sementara/ <i>Very preliminary figures</i>	: xx
Angka sangat sangat sementara/ <i>Very very preliminary figures</i>	: xxx

2. SATUAN/UNITS

barel/ <i>barrel</i>	: 158,99 liter/ <i>litres</i> = 1/6,2898 m ³
hektar (ha)/ <i>hectare (ha)</i>	: 10 000 m ²
kilometer (km)/ <i>kilometres (km)</i>	: 1 000 meter/ <i>meters (m)</i>
knot/ <i>knot</i>	: 1,8523 km/jam (<i>km/hour</i>)
kuintal/ <i>quintal</i>	: 100 kg
KWh	: 1 000 Watt hour
MWh	: 1 000 KWh
liter (untuk beras)/ <i>litre (for rice)</i>	: 0,80 kg
MMSCF	: 1/35,3 m ³
metrik ton (m.ton)/ <i>metric ton (m. ton)</i>	: 0,98421 long ton = 1 000 kg
ons/ <i>ounce</i>	: 28,31 gram/ <i>grams</i>
ton	: 1 000 kg

Satuan lain: buah, dus, butir, helai/lembar, kaleng, batang, pulsa, ton kilometer (ton-km), jam, menit, persen (%).

Other units: unit, pack, pieces, sheet, tin, pulse, ton-kilometres(ton-km), hour, minute, percent (%).

Perbedaan angka di belakang koma disebabkan oleh pembulatan angka.

The difference in decimal numbers is caused by rounding.

DAFTAR SINGKATAN/ LIST OF ABBREVIATIONS

SI	: Stasiun Iklim
SIMPK	: Stasiun Meteorologi Pertanian Khusus
t.t	: Tempat tidur
BCG	: Bacillus Calmette Guerin
DPT	: Difteri, Pertusis, Tetanus
TT	: Tetanus Toxoid
IOT	: Industri Obat Tradisional/ <i>Traditional Medicine Industry</i>
IKOT	: Industri Kecil Obat Tradisional/ <i>Traditional Medicine Small</i>
Alkes	: Alat kesehatan/ <i>Health Kits</i>
PKRT	: Perbekalan Kesehatan Rumah tangga/ <i>Household Health Logistics</i>
Kompl	: Komplemen/ <i>Complement</i>
IRTP	: Industri Pangan Produksi Rumah Tangga/ <i>Foods Home Industry</i>
PBF	: Pedagang Besar Farmasi/ <i>Pharmacy Whole-seller</i>
GFK	: Gudang Farmasi Kab/Kota/Regency/ <i>Municipality Pharmacy Warehouse</i>
RB	: Rumah Bersalin/ <i>Delivery House</i>
Pustu	: Puskesmas pembantu/ <i>Auxiliary Public Health Center</i>
BP	: Balai Pengobatan/ <i>Polyclinic</i>
TPS	: Tempat Pembuangan Sementara/ <i>landfill</i>
Jamkesmas	: Jaminan kesehatan masyarakat miskin/ <i>Poor public health insurance</i>
PJKMU	: Program Jaminan Kesehatan Masyarakat Umum
SIUP	: Surat Ijin Usaha Perdagangan/ <i>Trading Permission Letter</i>
TDP	: Tanda Daftar Perusahaan/ <i>Company Registration Identity</i>
API	: Angka Pengenal Importir/ <i>Importer's Identity Number</i>

Statistik Kunci, 2020–2022 Key Statistics, 2020–2022

Rincian/Description	Satuan/Unit	2020	2021	2022
(1)	(2)	(3)	(4)	(5)
SOSIAL/SOCIAL				
Penduduk ¹ /Population ¹	jiwa/person	258 721	260 754	263 061
Angka Harapan Hidup ^{1-e} /Life Expectancy Rate ¹	tahun/years	66,01	66,20	66,54
Angka Melek Huruf Usia 15+ /Literacy Rate Aged 15+	%	98,20	98,53	99,20
Tingkat Partisipasi Angkatan Kerja -TPAK ^{2,3} Labour Force Participation Rate-LFPR ^{2,3}	%	71,15	70,20	67,63
Tingkat Pengangguran Terbuka-TPT ² Unemployment Rate-UR ²	%	3,90	3,76	3,35
Penduduk Miskin ⁴ /Poor People ⁴	ribu/thousand	15,47	16,77	16,14
Persentase Penduduk Miskin ⁴ Percentage of Poor People ⁴	%	5,64	6,18	5,92
Indeks Pembangunan Manusia-IPM ⁵ Human Development Index ⁵	—	68,84	69,05	69,70
EKONOMI/ECONOMIC				
Produk Domestik Regional Bruto (PDRB) Harga Berlaku ⁶ Gross Regional Domestic Bruto (GRDP) at Current Price ⁶	miliar rupiah billion rupiahs	7 052,35	7 394,02	7 497,82
Laju Pertumbuhan Ekonomi ⁷ /Economic Growth ⁷	%	-1,01	3,01	3,93

- Catatan/Notes: ¹ Jumlah penduduk tahun 2019 merupakan Hasil proyeksi penduduk Indonesia 2010–2035 (pertengahan tahun/ Juni)/The population for 2019 is result of Indonesia population prjection 2010–2035 (mid year/June)
 Jumlah penduduk tahun 2020 merupakan Hasil SP2020 (September)/The population for 2020 is result of the 2020 Population Census (September)
 Jumlah penduduk tahun 2021 merupakan Hasil Proyeksi Penduduk Interim 2020–2023 (Pertengahan tahun/Juni)/ The population for 2021 is result of Interim Population Projection 2020–2023 (mid year/June)
- ² Kondisi Agustus/Condition at August
- ³ Menggunakan penimbang hasil proyeksi penduduk tahun 2010–2035/Weighted by the 2010–2035 population projection
- ⁴ Kondisi Maret/Condition at March
- ⁵ Sejak tahun 2010, IPM dihitung dengan metode baru. Komponen IPM metode baru adalah angka harapan hidup saat lahir, harapan lama sekolah, rata-rata lama sekolah, dan pengeluaran per kapita/Since 2010, HDI was calculated using new method. New HDI component are life expectancy at birth, expected years of schooling, means years of schooling, and expenditure per capita
- ⁶ Mulai tahun 2010 mengadopsi System of National Account 2008 (SNA 2008)/Since 2010 is in line with System of National Account 2008 (SNA 2008)
- ⁷ Menggunakan tahun dasar 2010 (2010=100)/Using 2010 base year (2010=100)

B A B 1

Chapter One

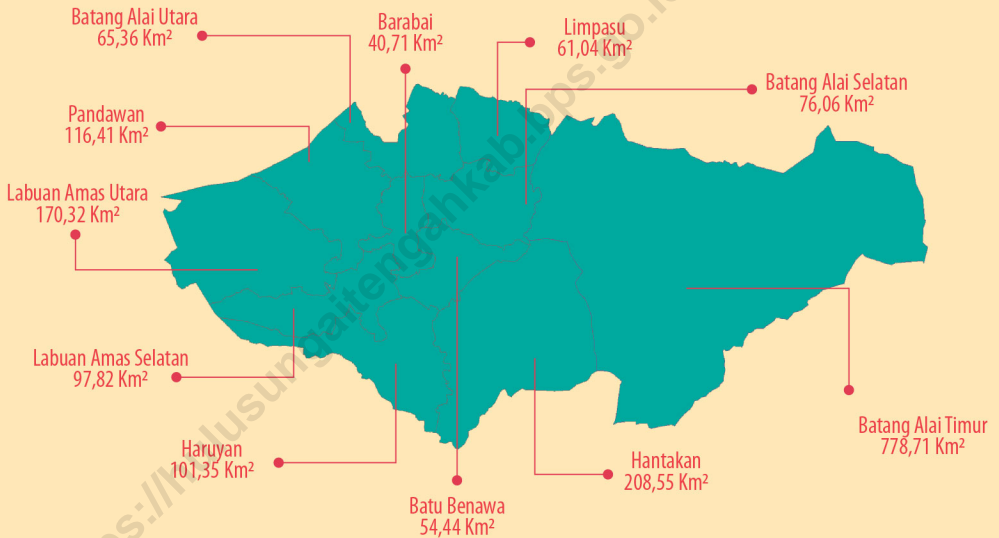
GEOGRAFI | Geography
DAN IKLIM | and Climate

KONDISI GEOGRAFIS KABUPATEN HULU SUNGAI TENGAH

Geography Condition of Hulu Sungai Tengah Regency

LUAS WILAYAH MENURUT KECAMATAN

Area by Subdistrict



LUAS WILAYAH

KABUPATEN HULU SUNGAI TENGAH

Total Area of Hulu Sungai Tengah Regency

1.770,77
KM² / square.km

BATANG ALAI TIMUR



Kecamatan Batang Alai Timur adalah kecamatan terluas dengan luas wilayah 778,71 km²

Batang Alai Timur Subdistrict is the widest subdistrict with an area of 778.71 square.km

BARABAI



Kecamatan Barabai adalah kecamatan terkecil dengan luas wilayah 40,71 km²

Barabai Subdistrict is the smallest subdistrict with an area of 40.71 square.km



PENJELASAN TEKNIS

1. **Iklim** didefinisikan sebagai keragaman keadaan fisik atmosfer, dan perubahan iklim didefinisikan sebagai perubahan pada iklim yang dipengaruhi langsung atau tidak langsung oleh aktivitas manusia yang merubah komposisi atmosfer, yang akan memperbesar keragaman iklim teramati pada periode yang cukup panjang. Secara statistik, perubahan iklim adalah perubahan unsur-unsurnya yang mempunyai kecenderungan naik atau turun secara nyata yang menyertai keragaman harian, musiman, maupun siklus.
2. **Suhu** adalah derajat panas suatu benda yang menyatakan panas dinginnya benda tersebut. Suhu udara/ temperature udara permukaan sendiri merupakan suhu udara bebas pada ketinggian antara 1,20 – 1,25 meter dari permukaan tanah.
3. **Kelembaban Udara** menggambarkan tentang kandungan air di udara yang dapat dinyatakan sebagai kelembapan mutlak, kelembaban nisbi (relatif) maupun defisit tekanan uap air. Kelembaban mutlak adalah kandungan uap air per satuan volume. kelembaban nisbi membandingkan antara kandungan tekanan uap air

TECHNICAL NOTES

1. **Climate** variability defined as the physical state of the atmosphere, and climate change is defined as the change in climate that is influenced directly or indirectly by human activities are changing atmospheric composition, which would enlarge the observed climate variability at a sufficiently long period. Statistically, climate change is the change in the elements that have a tendency to rise or fall significantly that accompany the daily variability, and seasonal cycles.
2. **Temperature** is the degree of heat of an object that states the cold heat of the object. Air temperature / surface air temperature itself is a free air temperature at a height of between 1.20 to 1.25 meters from the ground.
3. **Air humidity** describes the content of water in the air that can be expressed as absolute humidity, relative humidity (relative) and water vapor pressure deficit. Absolute humidity is the moisture content per unit volume. relative humidity, comparing the content of the actual water vapor pressure to the saturated state and is expressed in percent (%).

aktual dengan keadaan jenuhnya dan dinyatakan dalam persen (%).

4. **Curah hujan** adalah jumlah presipitasi atau endapan yang turun dari awan-awan hujan ke permukaan pada suatu daerah tertentu, dan diukur dengan alat-alat pengukur curah hujan demi kepentingan data synop dan klimatologi.
 5. **Lamanya penyinaran matahari** adalah lamanya matahari bersinar yang sampai ke permukaan bumi (dimana alat tersebut terpasang) selama periode sehari dan diukur dalam satuan jam atau ditulis satuan persen dalam panjang.
 6. **Satu hari hujan** ialah periode selama 24 jam terkumpul curah hujan setinggi 0,5 mm atau lebih. Apabila kurang dari ketentuan tersebut, maka hari hujan dianggap nol meskipun curah hujan tetap diperhitungkan.
4. **Rainfall** is the amount of precipitation or precipitate fall from rain clouds to the surface in a particular area, and measured by means of measuring rainfall in the interests of data Synop and climatology.
 5. **The duration of solar radiation** is the length of sun shining through the surface of the earth (where the unit is installed) over a period of a day and is measured in hours or written unit per cent in the long.
 6. **A rainy day** is a period of 24 hours accumulated rainfall as high as 0.5 mm or more. If the lack of such provision, the rainy day is considered zero even though the rainfall still be calculated.

ULASAN

Secara geografis, Kabupaten Hulu Sungai Tengah berbatasan dengan Kabupaten Hulu Sungai Utara dan Kabupaten Balangan disebelah utara; Kabupaten Kotabaru disebelah timur; Kabupaten Hulu Sungai Selatan disebelah selatan; dan Kabupaten Hulu Sungai Utara dan Kabupaten Hulu Sungai Selatan disebelah barat. Kabupaten Hulu Sungai Tengah memiliki luas wilayah 1.770,77 km² atau 177.077 hektar.

Jarak antara Ibukota Kabupaten ke Ibukota Kecamatan:

1. Barabai-Haruyan: 16,2 km
2. Barabai-Pagat : 7,2 km
3. Barabai-Hantakan : 12,5 km
4. Barabai-Birayang : 9,5 km
5. Barabai-Tandilang : 28,4 km
6. Barabai-Barabai Utara : 1,2 km
7. Barabai-P. H. Timur : 8,9 km
8. Barabai-Kasarangan : 11,8 km
9. Barabai-Pandawan : 4,5 km
10. Barabai-Ilung : 10,3 km
11. Barabai-Limpasu : 19,0 km

Sepanjang tahun 2022 kelembaban udara berkisar antara 51,8 persen sampai dengan 100,0 persen. Sedangkan suhu udara berkisar antara 22,5°C-34,0°C.

Dilihat dari jumlah hari hujan per bulan selama 2022, hujan paling sering terjadi di bulan oktober dengan 20 hari hujan. Sementara hari hujan paling sedikit terjadi pada bulan april dengan 13 hari hujan.

DESCRIPTION

Geographically, Hulu Sungai Tengah Regency bordered on the north by Hulu Sungai Utara Regency and Balangan Regency; on the east by Kotabaru Regency; on the south by Hulu Sungai Selatan Regency; and on the west by Hulu Sungai Utara Regency and Hulu Sungai Selatan Regency. Total area of Hulu Sungai Tengah Regency is 1,770.77 km² or 177,077 hectares.

Distance between Regency Capital to Subdistrict Capital:

1. *Barabai-Haruyan: 16.2 km*
2. *Barabai-Pagat : 7.2 km*
3. *Barabai-Hantakan : 12.5 km*
4. *Barabai-Birayang : 9.5 km*
5. *Barabai-Tandilang : 28.4 km*
6. *Barabai-Barabai Utara : 1.2 km*
7. *Barabai-P.H. Timur : 8.9 km*
8. *Barabai-Kasarangan : 11.8 km*
9. *Barabai-Pandawan : 4.5 km*
10. *Barabai-Ilung : 10.3 km*
11. *Barabai-Limpasu : 19.0 km*

During 2022 the Relative Humidity in Hulu Sungai Tengah averagely varied between 51.8 percent to 100.0 percent. While temperature was between 22.5°C to 34.0°C.

During 2022 the highest rainy days happened in oktober where rain fell for 20 days. The lowest rainy day happened in april where only for 13 day during the month.

1.1 KEADAAN GEOGRAFI GEOGRAPHY CONDITION

Tabel 1.1.1 **Luas Daerah dan Jumlah Pulau Menurut Kecamatan di Kabupaten Hulu Sungai Tengah, 2022**
Table 1.1.1 **Total Area and Number of Islands by Subdistrict in Hulu Sungai Tengah Regency, 2022**

Kecamatan Subdistrict	Ibukota Kecamatan Capital of Subdistrict	Luas Total Area (km ² /sq.km)
(1)	(2)	(3)
Haruyan	Haruyan	101,35
Batu Benawa	Pagat	54,44
Hantakan	Hantakan	208,55
Batang Alai Selatan	Birayang	76,06
Batang Alai Timur	Tandilang	778,71
Barabai	Barabai Utara	40,71
Labuan Amas Selatan	Pantai Hambawang Timur	97,82
Labuan Amas Utara	Kasarangan	170,32
Pandawan	Pandawan	116,41
Batang Alai Utara	Ilung	65,36
Limpasu	Limpasu	61,04
Hulu Sungai Tengah	Barabai	1 770,77

Lanjutan Tabel/*Continued Table 1.1.1*

Kecamatan <i>Subdistrict</i>	Persentase terhadap Luas Kabupaten <i>Percentage to Regency Area</i>	Jumlah Pulau <i>Number of Islands</i>
(1)	(4)	(5)
Haruyan	5,72	...
Batu Benawa	3,07	...
Hantakan	11,78	...
Batang Alai Selatan	4,30	...
Batang Alai Timur	43,98	...
Barabai	2,30	...
Labuan Amas Selatan	5,52	...
Labuan Amas Utara	9,62	...
Pandawan	6,57	...
Batang Alai Utara	3,69	...
Limpasu	3,45	...
Hulu Sungai Tengah	100,00	...

Sumber/*Source*: Badan Perencanaan Pembangunan, Penelitian, dan Pengembangan Daerah Kab. Hulu Sungai Tengah/*Regional Development Planning Agency of Hulu Sungai Tengah Regency*

Tabel 1.1.2 **Tinggi Wilayah dan Jarak ke Ibukota Kabupaten Menurut Kecamatan di Kabupaten Hulu Sungai Tengah, 2022**
Table 1.1.2 **Altitude and Distance to the Capital of Regency by Subdistrict in Hulu Sungai Tengah Regency, 2022**

Kecamatan Subdistrict	Tinggi Wilayah (mdpl) Altitude (m a.s.l)	Jarak ke Ibukota Kabupaten Distance to the Capital of Regency
(1)	(2)	(3)
Haruyan	24,08	16,2
Batu Benawa	33,70	7,2
Hantakan	50,36	12,5
Batang Alai Selatan	27,11	9,5
Batang Alai Timur	96,76	28,4
Barabai	15,48	1,2
Labuan Amas Selatan	16,27	8,9
Labuan Amas Utara	11,19	11,8
Pandawan	20,32	4,5
Batang Alai Utara	22,68	10,3
Limpasu	16,27	19,0

Sumber/Source: Badan Perencanaan Pembangunan, Penelitian, dan Pengembangan Daerah Kab. Hulu Sungai Tengah/Regional Development Planning Agency of Hulu Sungai Tengah Regency

1.2 KEADAAN IKLIM CLIMATE CONDITION

Tabel 1.2.1 **Pengamatan Unsur Iklim Menurut Bulan di Kabupaten Hulu Sungai Tengah, 2022**
Table 1.2.1 **Observation of Climate Elements By Months at Hulu Sungai Tengah Regency, 2022**

Bulan Month	Suhu/Temperature (°C)		Kelembaban/Humidity(%)	
	Minimum Minimum	Maksimum Maximum	Minimum Minimum	Maksimum Maximum
(1)	(2)	(3)	(4)	(5)
Januari/January	22,6	32,7	58,3	98,5
Februari/February	22,9	32,7	63,3	98,0
Maret/March	23,4	32,9	62,0	98,5
April/April	23,4	33,1	60,3	98,0
Mei/May	24,0	33,7	58,3	98,5
Juni/June	23,4	33,5	57,8	100,0
Juli/July	23,4	33,6	54,3	99,5
Agustus/August	22,5	33,8	51,8	98,0
September/September	23,3	34,0	54,8	98,5
Oktober/October	23,6	33,6	59,0	98,5
November/November	23,8	33,7	56,0	98,0
Desember/December	23,7	33,0	68,8	98,0

Lanjutan Tabel/Continued Table 1.2.1

Bulan Month	Jumlah Curah Hujan Number of Precipitation (mm)	Jumlah Hari Hujan (hari) Number of Rainy Days (day)	Penyinaran Matahari Duration of Sunshine (%)
(1)	(8)	(9)	(10)
Januari/January	366,6	17	62,9
Februari/February	312,5	16	49,1
Maret/March	385,2	18	59,6
April/April	242,1	13	56,6
Mei/May	248,8	16	71,0
Juni/June	180,5	16	66,4
Juli/July	171,3	14	55,6
Agustus/August	151,0	14	62,0
September/September	317,6	16	50,2
Oktober/October	361,8	20	53,4
November/November	220,2	14	55,3
Desember/December	203,8	14	53,3

Sumber/Source: Laboratorium PTPH Sungai Raya, Kab. Hulu Sungai Selatan/PTPH Laboratory of Hulu Sungai Selatan Regency

WILAYAH ADMINISTRATIF
Administrative Area


11
Kecamatan
Subdistrict

161
Desa
Villages

8
Kelurahan
Kelurahan

JUMLAH ANGGOTA DPRD
(DEWAN PERWAKILAN RAKYAT DAERAH), 2022
Number of Members of the Regional House of Representatives, 2022

24 ORANG
LAKI-LAKI
Male



6 ORANG
PEREMPUAN
Female



JUMLAH
PEGAWAI NEGERI SIPIL (PNS), 2021
Number of Civil Servants, 2021
3.824 ORANG

3.824 orang PNS terdiri atas :
3,824 civil servants consisting of :



1.710 Orang
Perempuan/*Female*



2.114 Orang
Laki-laki/*Male*

PENJELASAN TEKNIS

1. **Anggota Dewan Perwakilan Rakyat Daerah (DPRD)** dipilih melalui pemilihan umum (pemilu) dan dilantik dalam masa jabatan lima tahun.
2. Susunan pemerintahan Republik Indonesia periode 2014–2019 terdiri dari presiden, wakil presiden, lembaga tinggi negara, kementerian, setingkat menteri, dan Lembaga Pemerintahan Non Kementerian (LPNK).
3. **Lembaga tinggi negara** terdiri dari Majelis Permusyawaratan Rakyat (MPR), Dewan Perwakilan Rakyat (DPR), Badan Pemeriksa Keuangan (BPK), dan Mahkamah Agung (MA), Dewan Perwakilan Daerah (DPD), Mahkamah Konstitusi (MK), dan Komisi Yudisial (KY).
4. **Desa** adalah desa dan desa adat atau yang disebut dengan nama lain, selanjutnya disebut Desa adalah kesatuan masyarakat hukum yang memiliki batas wilayah yang berwenang untuk mengatur dan mengurus urusan pemerintahan, kepentingan masyarakat setempat berdasarkan prakarsa masyarakat, hak asal usul, dan/atau hak tradisional yang diakui dan dihormati dalam system Pemerintahan Negara Kesatuan Republik Indonesia

TECHNICAL NOTES

1. **Regional House of Representatives (DPRD) members** are elected through a general election and appointed for a five-years membership.
2. *The government structure of the Republic of Indonesia period 2009–2014 consists of president, vice president, state supreme agencies, ministries, ministerial level institutions, and non-ministerial institutions.*
3. **State supreme agencies** consist of *The People's Consultative Assembly, The House of Representative, The Audit Board of the Republic of Indonesia, Supreme Court, Local Councils, Constitutional Court, and Judicial Commission.*
4. **Village** is village and custom village or that is called by other terms, hereinafter referred to as the village is the unity of the legal community who have territorial boundaries that are authorized to regulate and manage government affairs, the interest of local communities based on community initiatives, the origin and local customs that are acknowledged and respected within the unitary System of Government Republic of Indonesia (Law No. 6 Year 2014 about Village).

(Undang-Undang Nomor 6 Tahun 2014 tentang Desa).

5. **Kelurahan** adalah suatu wilayah yang dipimpin oleh seorang Lurah sebagai perangkat daerah kabupaten dan atau daerah kota di bawah kecamatan (Undang-Undang No. 32 Tahun 2004 tentang Pemerintahan Daerah).
5. **Sub-district** is an area that is led by a sub-district head (Lurah) as an apparatus of regency and or city under the district (Law No. 32 Year 2004 about Local Governmental).
6. **Pegawai Negeri Sipil (PNS)** adalah setiap warga negara Republik Indonesia yang telah memenuhi syarat yang ditentukan, diangkat oleh pejabat yang berwenang dan disertai tugas dalam jabatan negeri, atau disertai tugas negara lainnya, dan digaji berdasarkan peraturan perundang-undangan yang berlaku. PNS terdiri dari PNS pusat dan PNS daerah.
6. **Civil servants (PNS)** is every citizen of the Republic of Indonesia which have been determined eligible, be appointed by the competent authority and assigned the task in a country office, or charge of any other country, and are paid based on legislation and regulations. PNS consists of the central and regional civil servants.

ULASAN**DESCRIPTION****2.1 Wilayah Administratif**

Kabupaten Hulu Sungai Tengah terdiri dari 11 kecamatan, dengan 161 desa dan 8 kelurahan. Ibukota Kabupaten terletak di Kecamatan Barabai.

2.2 Dewan Perwakilan Rakyat Daerah

Tahun 2022 terdapat 10 Partai Politik di DPRD Kabupaten Hulu Sungai Tengah, dengan jumlah Anggota Legislatif sebanyak 30 orang, terdiri dari 24 orang laki-laki dan 6 orang perempuan.

2.3 Sumber Daya Manusia

Berdasarkan data Badan Kepegawaian Nasional, Pada Tahun 2022, jumlah PNS di Pemerintahan Daerah Kabupaten Hulu Sungai Tengah sebanyak 3.824 orang yang terdiri dari 1.710 orang PNS laki-laki dan 2.114 orang PNS perempuan.

2.4 Keuangan Daerah

Realisasi pendapatan rutin Kabupaten Hulu Sungai Tengah pada tahun 2022 sebesar 1.106.143.451,63 (ribu rupiah). Belanja daerah Kabupaten Hulu Sungai Tengah tahun 2022 sebesar 1.198.645.453,67 (ribu rupiah).

2.1 Administrative Area

Hulu Sungai Tengah Regency divided into 11 subdistricts, with 161 villages and 8 kelurahan. The capital of the regency is located in Barabai Subdistrict.

2.2 The Regional House of Representative

In 2022 there was 10 political parties on the Regional House of Representatives of Hulu Sungai Tengah with 30 members consisting of 24 members were men and 6 members were women.

2.3 Human Resources

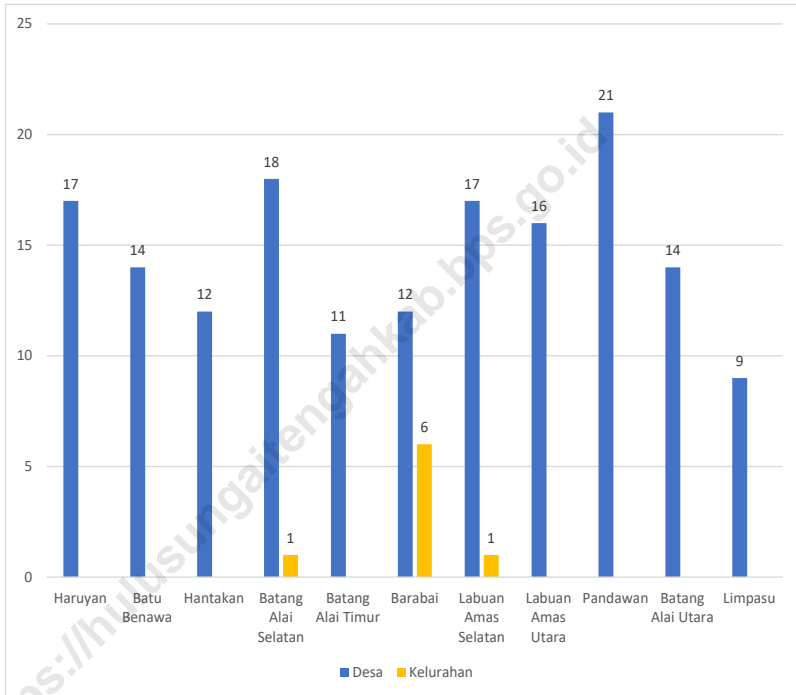
According to data National Personnel Board. In 2022, the number of civil servants in Hulu Sungai Tengah Regency Government has reached as many as 3,824 people, Consisting of 1,710 male civil servants and 2,114 female civil servants.

2.4 Regional Finance

Hulu Sungai Tengah Regency routine revenue realization in 2022 amounted to 1,106,143,451.63 (thousand rupiahs). Expenditure of Hulu Sungai Tengah Regency in 2022 amounted to 1,198,645,453.67 (thousand rupiahs).

Gambar 2.1
Figures

Jumlah Desa/Kelurahan Menurut Kecamatan di Kabupaten Hulu Sungai Tengah, 2022
Number of Villages by Subdistrict in Hulu Sungai Tengah Regency, 2022



Sumber/Source : Peraturan Kepala Badan Pusat Statistik Nomor 1 Tahun 2020 Tanggal 5 Februari 2020 tentang Perubahan Atas Peraturan Kepala Badan Pusat Statistik Nomor 3 Tahun 2019 tentang Kode dan Nama Wilayah Kerja Statistik Tahun 2019/*Chief Statistician Regulation Number 1/2020, February 5 2020, as a revision of Chief Statistician Regulation Number 3 of 2019 on Code and Name of Regional Level of Data Collection.*

2.1 WILAYAH ADMINISTRATIF ADMINISTRATIVE AREA

Tabel 2.1.1 **Jumlah Desa¹/Kelurahan Menurut Kecamatan di Kabupaten Hulu Sungai Tengah, 2018-2022**
Table 2.1.1 **Number of Villages¹/Kelurahan by Subdistrict in Hulu Sungai Tengah Regency, 2018–2022**

Kecamatan Subdistrict	2018	2019	2020	2021	2022
(1)	(2)	(3)	(4)	(5)	(6)
Haruyan	17	17	17	17	17
Batu Benawa	14	14	14	14	14
Hantakan	12	12	12	12	12
Batang Alai Selatan	19	19	19	19	19
Batang Alai Timur	11	11	11	11	11
Barabai	18	18	18	18	18
Labuan Amas Selatan	18	18	18	18	18
Labuan Amas Utara	16	16	16	16	16
Pandawan	21	21	21	21	21
Batang Alai Utara	14	14	14	14	14
Limpasu	9	9	9	9	9
Hulu Sungai Tengah	169	169	169	169	169

Catatan/Note: ¹Termasuk Unit Permukiman Transmigrasi (UPT)/Include Transmigration Settlement Unit

Sumber/Source: Peraturan Kepala Badan Pusat Statistik Nomor 1 Tahun 2020 Tanggal 5 Februari 2020 tentang Perubahan Atas Peraturan Kepala Badan Pusat Statistik Nomor 3 Tahun 2019 tentang Kode dan Nama Wilayah Kerja Statistik Tahun 2019/Chief Statistician Regulation Number 1/2020, February 5 2020, as a revision of Chief Statistician Regulation Number 3 of 2019 on Code and Name of Regional Level of Data Collection.

2.2 DEWAN PERWAKILAN RAKYAT DAERAH REGIONAL HOUSE OF REPRESENTATIVE

Tabel 2.2.1 **Jumlah Anggota Dewan Perwakilan Rakyat Daerah Menurut Partai Politik dan Jenis Kelamin di Kabupaten Hulu Sungai Tengah, 2022**
Number of Regional House of Representatives's Members by Political Parties and Sex in Hulu Sungai Tengah Regency 2022

Partai Politik Political Parties	Laki-laki Male	Perempuan Female	Jumlah Total
(1)	(2)	(3)	(4)
GERINDRA	7	1	8
GOLKAR	5	1	6
NASDEM	3	1	4
PAN	1	-	1
PARTAI BERKARYA	1	-	1
PBB	1	-	1
PDIP	2	-	2
PKPI	-	1	1
PKS	1	2	3
PPP	3	-	3
Jumlah/Total	24	6	30

Sumber/Source: Sekretariat DPRD Kabupaten Hulu Sungai Tengah/ Secretariat of Legislative Council of Hulu Sungai Tengah Regency

2.3 SUMBER DAYA MANUSIA HUMAN RESOURCES

Tabel 2.3.1 Jumlah Pegawai Negeri Sipil Menurut Jabatan dan Jenis Kelamin di Kabupaten Hulu Sungai Tengah, Desember 2021 dan Desember 2022
Number of Civil Servants by Occupation and Sex in Hulu Sungai Tengah Regency, December 2021 dan December 2022

Jabatan Occupation	2021			2022		
	Laki-laki Male	Perempuan Female	Jumlah Total	Laki-laki Male	Perempuan Female	Jumlah Total
(1)	(2)	(3)	(4)	(5)	(7)	(8)
Jabatan Pimpinan Tinggi Utama <i>Senior Executives</i>	-	-	-
Jabatan Pimpinan Tinggi Madya <i>Middle Executives</i>	-	-	-
Jabatan Pimpinan Tinggi Pratama <i>Junior Executives</i>	18	2	20
Administrator/Administrator	91	20	111
Pengawas/Supervisor	180	172	352
Eselon V/5th Echelon	-	-	-
Jabatan Fungsional Dosen <i>Certain Functional Position for Lecturer</i>	-	-	-
Jabatan Fungsional Guru <i>Certain Functional Position for Teacher</i>	582	950	1 532
Jabatan Fungsional Medis <i>Certain Functional Position for Medical Field</i>	118	421	539
Jabatan Fungsional Teknis <i>Certain Functional Position for Technical Field</i>	83	62	145
Jabatan Fungsional Umum/ Pelaksana <i>General Functional Position</i>	638	487	1 125
Jumlah/Total	1 710	2 114	3 824

Sumber/Source: Badan Kepegawaian Nasional/National Personnel Board

Tabel
Table 2.3.2

Jumlah Pegawai Negeri Sipil Menurut Tingkat Pendidikan dan Jenis Kelamin di Kabupaten Hulu Sungai Tengah, Desember 2021 dan Desember 2022
Number of Civil Servants by Educational Level and Sex in Hulu Sungai Tengah Regency, Desember 2021 dan Desember 2022

Tingkat Pendidikan Educational Level	2021			2022		
	Laki-laki Male	Perempuan Female	Jumlah Total	Laki-laki Male	Perempuan Female	Jumlah Total
(1)	(2)	(3)	(4)	(5)	(6)	(7)
Sekolah Dasar (SD) Primary School	18	3	21
Sekolah Menengah Pertama (SMP) Junior High School	44	-	44
Sekolah Menengah Atas (SMA) Senior High School	385	220	605
Diploma I/Akta I Diploma I/Akta I	7	10	17
Diploma II/Akta II Diploma II/Akta II	132	161	293
Diploma III/Akta III Diploma III/Akta III	180	473	653
Diploma IV/Akta IV Diploma IV/Akta IV	30	28	58
S1/Sarjana Under Graduate/ Bachelor	818	1 137	1 955
S2/Pasca Sarjana Graduate	96	82	178
S3/Doktor/Ph.D Post Graduate	-	-	-
Jumlah/Total	1 710	2 114	3 824

Sumber/Source: Badan Kepegawaian Nasional/National Personnel Board

Tabel
Table 2.3.3

**Jumlah Pegawai Negeri Sipil Menurut Tingkat
Kepangkatan dan Jenis Kelamin di Kabupaten Hulu
Sungai Tengah, Desember 2021 dan Desember 2022**
*Number of Civil Servants by Hierarchy and Sex in Hulu
Sungai Tengah Regency, Desember 2021 dan Desember
2022*

Pangkat/Golongan/Ruang Hierarchy	2021			2022		
	Laki-laki Male	Perempuan Female	Jumlah Total	Laki-laki Male	Perempuan Female	Jumlah Total
(1)	(2)	(3)	(4)	(5)	(6)	(7)
Golongan I/Range I	31	3	34
1. I/A (Juru Muda)	1	-	1
2. I/B (Juru Muda Tingkat I)	6	1	7
3. I/C (Juru)	6	1	7
4. I/D (Juru Tingkat I)	18	1	19
Golongan II/Range II	289	184	473
5. II/A (Pengatur Muda)	23	5	28
6. II/B (Pengatur Muda Tingkat I)	50	26	76
7. II/C (Pengatur)	85	78	163
8. II/D (Pengatur Tingkat I)	131	75	206
Golongan III/Range III	891	1 363	2 254
9. III/A (Penata Muda)	217	344	561
10. III/B (Penata Muda Tingkat I)	225	323	548
11. III/C (Penata)	193	319	512
12. III/D (Penata Tingkat I)	256	377	633
Golongan IV/Range IV	499	564	1 063
13. IV/A (Pembina)	374	437	811
14. IV/B (Pembina Tingkat I)	106	126	232
15. IV/C (Pembina Utama Muda)	19	1	20
16. IV/D (Pembina Utama Madya)	-	-	-
17. IV/E (Pembina Utama)	-	-	-
Jumlah/Total	1 710	2 114	3 824

Sumber/Source: Badan Kepegawaian Nasional/National Personnel Board

2.4 KEUANGAN PEMERINTAH GOVERNMENT FINANCE

Tabel 2.4.1 **Realisasi Pendapatan Pemerintah Kabupaten Hulu Sungai Tengah Menurut Jenis Pendapatan (ribu rupiah), 2021–2022**
Actual Hulu Sungai Tengah Regency Government Revenues by Kind of Revenues (thousand rupiahs), 2021–2022

Jenis Pendapatan Kind of Revenues	2021	2022 ¹
(1)	(2)	(3)
1. Pendapatan Asli Daerah (PAD)/Regional Revenue	124 332 529,61	191 784 791,41
1.1 Pajak Daerah/Regional Tax	11 571 389,66	15 255 483,28
1.2 Retribusi Daerah/Regional Retribution	10 508 734,08	13 956 643,67
1.3 Hasil Perusahaan Milik Daerah dan Pengelolaan Kekayaan Daerah yang Dipisahkan/Regional-Owned Company Revenue and Separated Management of Regional Wealth	6 145 710,71	6 774 948,82
1.4 Lain-lain PAD yang Sah/Other Regional Revenue	96 06 695,15	155 797 715,65
2. Pendapatan Transfer/Balance Funds	943 881 426,37	1 226 239 056,84
2.1 Pendapatan Transfer Pemerintah Pusat-Dana Perimbangan/Tax Sharing Revenue	877 655 761,18	1 111 787 801,98
2.2 Pendapatan Transfer Pemerintah Pusat - Lainnya/Non-Tax Sharing Revenue/Natural Resources	-	-
2.3 Pendapatan Transfer Pemerintah Daerah - Lainnya/General Allocation Fund	66 225 665,19	114 451 254,86
3. Lain-lain Pendapatan yang Sah/Other Revenue	37 929 495,65	15 469 170,28
3.1 Pendapatan Hibah/Grants	9 118 436,58	15 469 170,28
3.2 Lainnya/Others	28 811 059,07	-
Jumlah/Total	1 106 143 451,63	1 106 143 451,63

Catatan/Note: ¹ Data Sementara (Data Anggaran Belum Diaudit)/Temporary Data (Unaudited Budget Data)

Sumber/Source: Badan Pengelola Keuangan dan Aset Daerah Kab. Hulu Sungai Tengah/Regional Financial and Assets Agency of Hulu Sungai Tengah Regency

Tabel
Table 2.4.2

Realisasi Belanja Pemerintah Kabupaten Hulu Sungai Tengah Menurut Jenis Belanja (ribu rupiah), 2021–2022
Actual Hulu Sungai Tengah Regency Government Expenditures by Kind of Expenditures (thousand rupiahs), 2021–2022

Jenis Belanja <i>Kind of Expenditures</i>	2021	2022 ¹
(1)	(2)	(3)
1. Belanja Operasi/Indirect Expenditures	857 387 433,71	903 461 284,36
1.1 Belanja Pegawai/Personnel Expenditures	502 045 301,41	473 950 931,61
1.2 Belanja Barang dan Jasa/Goods and Services Expenditures	323 049 851,93	404 573 977,30
1.3 Belanja Bunga/Interest Expenditures	-	-
1.4 Belanja Subsidi/Subsidies Expenditures	-	-
1.5 Belanja Hibah/Grant Expenditures	26 644 223,37	14 490 525,44
1.6 Belanja Bantuan Sosial/Social Aid Expenditures	5 648 057,00	10 445 850,00
2. Belanja Modal/Capital Expenditures	93 812 434,47	93 765 950,63
3. Belanja Tidak Terduga/Unpredicted Expenditures	4 084 754,82	890 875,36
4. Belanja Transfer/Transfer Expenditures	191 815 375,85	200 527 343,32
Jumlah/Total	1 147 099 998,86	1 198 645 453,67
Surplus (Defisit)/Surplus (Defisit)	-40 956 547,23	234 847 564,85

Catatan/Note: ¹ Data Sementara (Data Anggaran Belum Diaudit)/Temporary Data (Unaudited Budget Data)

Sumber/Source: Badan Pengelola Keuangan dan Aset Daerah Kab. Hulu Sungai Tengah/Regional Financial and Assets Agency of Hulu Sungai Tengah Regency

Tabel
Table 2.4.3

Realisasi Pembiayaan Pemerintah Kabupaten Hulu Sungai Tengah Menurut Jenis Pembiayaan (ribu rupiah), 2021–2022
Actual Finances of Government of Hulu Sungai Tengah Regency by Kind of Finances (thousand rupiahs), 2021–2022

Jenis Pembiayaan Kind of Finances	2021	2022 ¹
(1)	(2)	(3)
1. Penerimaan Pembiayaan Daerah/Acceptance Regional Funds	161 336 600,84	110 203 750,92
1.1 Sisa Lebih Perhitungan Anggaran Tahun Anggaran Sebelumnya/Remain Budget from Previous Year	161 336 600,84	110 203 750,92
1.2 Pencairan Dana Cadangan/Expense Reserve Funds	-	-
1.3 Hasil Penjualan Kekayaan Daerah yang Dipisahkan/Regional Property Sales Results Separated	-	-
1.4 Penerimaan Pinjaman Daerah/Acceptance Regional Loans	-	-
1.5 Penerimaan Kembali Pemberian Pinjaman/Back Lending	-	-
1.6 Penerimaan Piutang Daerah/Local Government Credit	-	-
1.7 Penerimaan Penyertaan Modal pada Bank Kalsel/Acceptance Capital on Bank Kalsel	-	-
1.8 Lainnya/Other Funds	-	-
2. Pengeluaran Pembiayaan Daerah/Expenditure Regional Funds	-	-
2.1 Pembentukan Dana Cadangan/Establishment Reserve Funds	-	-
2.2 Penyertaan Modal (Investasi) Pemerintah Daerah/Local Government Investment	-	-
2.3 Pembayaran Pokok Utang/Debt Payments	-	-
2.4 Pemberian Pinjaman Daerah/Local Government Loans	-	-
2.5 Lainnya/Other Funds	-	-
Pembiayaan Netto/Netto Finances	161 336 600,84	110 203 750,92
Sisa Lebih Pembiayaan Anggaran Tahun Berkenaan/Remain Budget Current Year	120 380 053,61	345 051 315,77

Catatan/Note: ¹ Data Sementara (Data Anggaran Belum Diaudit)/Temporary Data (Unaudited Budget Data)

Sumber/Source: Badan Pengelola Keuangan dan Aset Daerah Kab. Hulu Sungai Tengah/Regional Financial and Assets Agency of Hulu Sungai Tengah Regency

B A B 3

Chapter Three

KEPENDUDUKAN
DAN
KETENAGKERJAAN

Population
and
Employment

KEADAAN PENDUDUK KABUPATEN HULU SUNGAI TENGAH TAHUN 2022

Population in Hulu Sungai Tengah Regency, 2022

JUMLAH PENDUDUK

Population



Jumlah Penduduk Menurut Jenis Kelamin

Population by Sex



LAKI-LAKI/Male

132.155
JIWA



PEREMPUAN/Female

130.906
JIWA

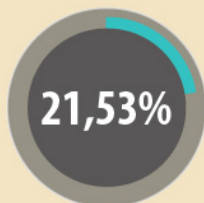
RASIO JENIS KELAMIN Sex Ratio

101,0

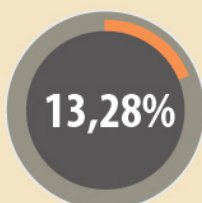
Setiap 100 penduduk perempuan ada
sebanyak 101 penduduk laki-laki
Every 100 female population there are
as many as 101 men

Kecamatan dengan Persentase Penduduk Terbanyak (3 teratas)

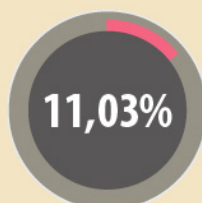
Subdistrict with The Highest Percentage of Population (top 3)



Barabai



Pandawan



Labuan Amas Selatan



PENJELASAN TEKNIS

TECHNICAL NOTES

1. Salah satu sumber data kependudukan adalah sensus penduduk yang dilaksanakan setiap sepuluh tahun sekali. Sensus penduduk telah dilaksanakan sebanyak tujuh kali sejak Indonesia merdeka, yaitu tahun 1961, 1971, 1980, 1990, 2000, 2010, dan 2020.

Keenam sensus penduduk sebelumnya dilaksanakan dengan menggunakan metode tradisional, yaitu mencatat setiap penduduk dari rumah ke rumah. Pertama kalinya dalam sejarah sensus penduduk di Indonesia, Sensus Penduduk 2020 (SP2020) menggunakan metode kombinasi yaitu dengan memanfaatkan data Administrasi Kependudukan (Admuduk) dari Direktorat Jenderal Kependudukan dan Pencatatan Sipil (Ditjen Dukcapil) Kementerian Dalam Negeri (Kemendagri) sebagai data dasar pelaksanaan SP2020. Hal ini dirancang dan dilaksanakan sebagai upaya untuk mewujudkan "SATU DATA KEPENDUDUKAN INDONESIA".

SP2020 mencakup seluruh penduduk yang tinggal di wilayah teritorial Indonesia, mencakup Warga Negara Indonesia (WNI) dan Warga Negara Asing (WNA) yang telah menetap atau

1. *One of the sources of demographic data is population census, which is conducted every ten years. Population Census has been conducted seven times since Indonesia's independence: 1961, 1971, 1980, 1990, 2000, 2010, and 2020.*

The previous six population censuses were carried out using the traditional method, canvassing each person door-to-door. For the first time in the history of the population census in Indonesia, the 2020 Population Census (PC2020) used a combined method, that is utilizing Population Administration data managed by the Directorate General of Population and Civil Registration of the Ministry of Home Affairs as the basic data for the population census. This is designed and implemented as an effort to realize "ONE INDONESIAN POPULATION DATA".

PC2020 covered all residents who live in Indonesia's territory, including Indonesian citizens (WNI) and foreign citizens (WNA) who have stayed or plan to stay in Indonesian territory for at least one year. The

berencana menetap di wilayah Indonesia selama minimal satu tahun. WNI yang dicakup juga termasuk mereka yang berada di luar negeri, yaitu Anggota Korps Diplomatik Republik Indonesia beserta keluarganya di luar negeri dan Anggota TNI/POLRI beserta keluarganya yang sedang melakukan misi perdamaian di luar negeri.

Untuk tahun yang tidak dilaksanakan sensus penduduk, data kependudukan diperoleh dari hasil proyeksi penduduk. Proyeksi penduduk merupakan suatu perhitungan ilmiah yang didasarkan pada asumsi dari komponen-komponen perubahan penduduk, yaitu kelahiran, kematian, dan migrasi (migrasi internasional dan migrasi risen antar provinsi). Proyeksi penduduk interim 2020-2023 dihitung menggunakan data dasar penduduk hasil perapihan umur dari data Administrasi Kependudukan dan SP2020 dengan menggunakan asumsi Angka Kelahiran Total sejak tahun 2020 konstan 2,1 (sesuai Proyeksi Survei Penduduk antar Sensus (SUPAS) 2015-2045), Angka Kematian Bayi (AKB) meneruskan hasil Proyeksi SUPAS 2015-2045, dan pola migrasi 2020 sama dengan pola migrasi hasil SUPAS 2015.

Indonesian citizens who are covered also include those who are abroad, namely members of the Diplomatic Corps of the Republic of Indonesia and their families abroad and members of the TNI/POLRI and their families who are carrying out Peacekeeping Missions abroad.

For the periods besides the census year, population projection is applied to estimate population for those years. The population projection is an estimation based on the demographic components, such as birth, death, and migration (international migration and recent migration). The interim population projection for 2020-2023 is calculated from the single age smoothed combined from Population Administration Data and the 2020 Population Census. It uses the assumption that the Total Fertility Rate (TFR) since 2020 is constant at 2.1 (according to the population projection of 2015-2045 Intercensal Population Survey (SUPAS)), Infant Mortality Rate (IMR) continues the results of the 2015-2045 SUPAS Projection, and the 2020 migration pattern is the same as the pattern of migration in SUPAS2015 results.

Dalam publikasi ini, data yang disajikan merupakan hasil SP2020 (September), dan hasil proyeksi penduduk interim 2020-2023 (pertengahan tahun/Juni).

The data presented in this publication are the PC2020 results (September) and the result of interim population projection 2020-2023 (midyear/ June).

2. **Penduduk Indonesia** adalah semua orang yang berdomisili di wilayah teritorial Indonesia, mencakup Warga Negara Indonesia (WNI) dan Warga Negara Asing (WNA) yang telah menetap selama satu tahun atau lebih atau berencana menetap di wilayah Indonesia selama minimal satu tahun. Pada sensus sebelumnya referensi waktu dalam konsep kependudukan adalah enam bulan. Perubahan ini didasari oleh UU No. 24 Tahun 2013 tentang Perubahan atas UU No. 23 Tahun 2006 tentang Administrasi Kependudukan pada Pasal 15.
2. ***The population of Indonesia** are all people who live in Indonesia's territory, including Indonesian citizens and foreign citizens who have lived for one year or more or plan to stay in Indonesia territory for at least one year. In the previous census the time reference in the population concept was six months. This change is based on Law no.24 of 2013 concerning Amendments to Law no. 23 of 2006 concerning Population Administration in Article 15.*
3. **Laju pertumbuhan penduduk per tahun** adalah angka yang menunjukkan rata-rata tingkat pertambahan penduduk per tahun dalam jangka waktu tertentu. Angka ini dinyatakan sebagai persentase dari penduduk dasar. Metode penghitungan laju pertumbuhan penduduk yang digunakan oleh BPS adalah metode geometrik.
3. ***Annual population growth rate** is a number that shows the average rate of population growth per year in a certain period. This rate is a percentage of the basic population. The method used by Statistics Indonesia is the geometric method.*
4. **Kepadatan penduduk** adalah ukuran persebaran penduduk yang menunjukkan jumlah
4. ***Population density** is a measure of the distribution of the population which shows the total population*

penduduk untuk setiap kilometer persegi luas wilayah.

for each square kilometer of area.

5. **Rasio jenis kelamin** adalah perbandingan antara jumlah penduduk laki-laki dan jumlah penduduk perempuan pada suatu daerah dan waktu tertentu, yang biasanya dinyatakan dalam banyaknya penduduk laki-laki per 100 perempuan.

5. **Sex ratio** is the ratio between total male population and female population in a certain area and at a certain time, which is usually stated in the number of male residents per 100 females.

6. **Distribusi penduduk** adalah pola persebaran penduduk di suatu wilayah, baik berdasarkan batas-batas geografis maupun berdasarkan batas-batas administrasi pemerintahan.

6. **Population distribution** is the pattern of population distribution in an area, either by geographic boundaries or by government administrative boundaries

7. **Rumah tangga** adalah seseorang atau sekelompok orang yang mendiami sebagian atau seluruh bangunan fisik/sensus dan biasanya tinggal bersama serta pengelolaan makan dari satu dapur. Yang dimaksud makan dari satu dapur adalah jika pengurusan kebutuhan sehari-harinya dikelola bersama-sama menjadi satu.

7. **Household** is an individual or group of people living in a physical/census building unit or part of it and usually commit on a common provision for food and other essentials of living. Common provision for food means one organising daily needs for all of household members.

8. **Anggota rumah tangga** adalah semua orang yang biasanya bertempat tinggal di suatu rumah tangga, baik yang berada di rumah pada waktu pencacahan maupun yang sementara tidak ada.

8. **Household member** are those who usually lives in a household regardless of their location at the time of enumeration.

9. **Bekerja** adalah kegiatan ekonomi yang dilakukan oleh seseorang dengan maksud memperoleh atau membantu memperoleh pendapatan atau keuntungan dan lamanya bekerja paling sedikit 1 jam secara terus menerus dalam seminggu yang lalu (termasuk pekerja keluarga tanpa upah yang membantu dalam suatu usaha/kegiatan ekonomi).
9. **Working** is economic activity conducted by a person and intended to earn income by doing work or helping to do work at least one hour continuously during the reference week (including unpaid family worker/s for any economic activity).
10. **Status pekerjaan** adalah kedudukan seseorang dalam unit usaha/kegiatan dalam melakukan pekerjaan.
10. **Employment status** is the status of a person at his place of work or establishment where he was employed.

ULASAN**DESCRIPTION****3.1 Penduduk**

Penduduk Kabupaten Hulu Sungai Tengah berdasarkan proyeksi penduduk tahun 2022 sebanyak 263.061 jiwa yang terdiri atas 132.155 jiwa penduduk laki-laki dan 130.906 jiwa penduduk perempuan. Sementara itu besarnya angka rasio jenis kelamin tahun 2022 penduduk laki-laki terhadap penduduk perempuan sebesar 101,0. Kepadatan penduduk di Kabupaten Hulu Sungai Tengah tahun 2022 mencapai 147 jiwa/km². Kepadatan penduduk tertinggi terletak di Kecamatan Barabai dengan kepadatan sebesar 1.380 jiwa/km² dan terendah di Kecamatan Batang Alai Timur sebesar 9 jiwa/km².

3.2 Ketenagakerjaan

Jumlah pencari kerja yang terdaftar di Dinas Penanaman Modal, Pelayanan Terpadu Satu Pintu, dan Tenaga Kerja Kabupaten Hulu Sungai Tengah tahun 2022 sebanyak 1.815 orang, sedangkan tenaga kerja yang ditempatkan sebanyak 300 orang.

3.1 Population

Hulu Sungai Tengah population based population projections for 2022 were 263,061 people consisting of 132,155 inhabitants of the male and 130,906 female population people. While the sex ratio in 2022 the male population towards the female population are 101.0. Population density of Hulu Sungai Tengah Regency in 2022 reached 147 people/km². Highest population density of subdistrict is located in the Barabai Subdistrict with the number of density 1,380 people/km² and the lowest in Batang Alai Timur Subdistrict with the number of density 9 people/km².

3.2 Employment

Number of Job Seekers Registered in Investment, One-stop Service, and Manpower Agency of Hulu Sungai Tengah Regency in 2022 were 1,815 workers, while the workforce placed as many as 300 workers.

**3.1 PENDUDUK
POPULATION**

Tabel 3.1.1 Penduduk, Laju Pertumbuhan Penduduk, Distribusi Persentase Penduduk, Kepadatan Penduduk, Rasio Jenis Kelamin Penduduk Menurut Kecamatan di Kabupaten Hulu Sungai Tengah, 2021 dan 2022
Population, Population Growth Rate, Percentage Distribution of Population, Population Density, and Population Sex Ratio by Subdistrict in Hulu Sungai Tengah Regency, 2021 and 2022

Kecamatan Subdistrict	Penduduk Population		Laju Pertumbuhan Penduduk per Tahun 2021–2022 Annual Population Growth Rate (%) 2021–2022	
	2021 ²	2022 ²	2010–2020 ³	2021–2022
(1)	(2)	(3)	(4)	(5)
Haruyan	21 790	21 968	0,56	0,82
Batu Benawa	19 869	20 060	0,71	0,96
Hantakan	12 490	12 600	0,62	0,88
Batang Alai Selatan	23 772	24 008	0,74	0,99
Batang Alai Timur	7 122	7 153	0,16	0,44
Barabai	56 162	56 628	0,57	0,83
Labuan Amas Selatan	28 707	29 010	0,80	1,06
Labuan Amas Utara	27 071	27 146	-0,11	0,28
Pandawan	34 506	34 947	1,03	1,28
Batang Alai Utara	18 147	18 272	0,43	0,69
Limpasu	11 118	11 269	1,12	1,36
Hulu Sungai Tengah	260 754	263 061	0,61	0,88

Lanjutan Tabel/Continued Table 3.1.1

Kecamatan Subdistrict	Persentase Penduduk Percentage of Total Population		Kepadatan Penduduk per km ² Population Density per sq.km		Rasio Jenis Kelamin Population Sex Ratio	
	2021 ²	2022 ²	2021 ²	2022 ²	2021 ²	2022 ²
(1)	(6)	(7)	(8)	(9)	(10)	(11)
Haruyan	8,36	8,35	215	217	101,0	101,0
Batu Benawa	7,62	7,63	365	368	100,6	100,7
Hantakan	4,79	4,79	60	60	104,8	104,8
Batang Alai Selatan	9,12	9,13	313	316	99,4	99,5
Batang Alai Timur	2,73	2,72	9	9	107,0	107,0
Barabai	21,54	21,53	1 380	1 391	98,6	98,3
Labuan Amas Selatan	11,01	11,03	293	297	99,4	99,5
Labuan Amas Utara	10,38	10,32	159	159	102,4	102,1
Pandawan	13,23	13,28	296	300	103,1	103,1
Batang Alai Utara	6,96	6,95	278	280	101,9	101,8
Limpasu	4,26	4,28	182	185	103,2	103,0
Hulu Sungai Tengah	100,00	100,00	147	149	101,0	101,0

Catatan/Note:

¹ Hasil Sensus Penduduk (SP) 2020 (September)/The Result of 2020 Population Census (September)² Hasil Proyeksi Penduduk Interim 2020–2023 (Pertengahan tahun/Juni)/The result of Interim Population Projection 2020–2023 (mid year/June)³ Laju pertumbuhan penduduk dihitung berdasarkan penduduk tahun 2010 (Mei) dibandingkan dengan penduduk tahun 2020 (September)/The growth rate refers to the change of the population in 2010 (May) to the population in 2020 (September)⁴ Laju pertumbuhan penduduk dihitung berdasarkan penduduk tahun 2020 (September) dibandingkan dengan penduduk tahun 2021 (Juni)/The growth rate refers to the change of the population in 2020 (September) to the population in 2021 (June)⁵ Luas provinsi berdasarkan Peraturan Menteri Dalam Negeri Nomor 72 Tahun 2019 tanggal 25 Oktober 2019/Province area Based on Minister of Home Affairs Regulation Number 72/2019, October 25th, 2019

Sumber/Source: BPS dan Kementerian Dalam Negeri/BPS-Statistics Indonesia and Ministry of Home Affairs

Tabel
Table 3.1.2

Jumlah Penduduk Menurut Jenis Kelamin dan Kecamatan di Kabupaten Hulu Sungai Tengah, 2022
Population by Sex and Subdistrict in Hulu Sungai Tengah Regency, 2022

Kecamatan Subdistrict	Jenis Kelamin/Sex		
	Laki-Laki Male	Perempuan Female	Jumlah Total
(1)	(2)	(3)	(4)
Haruyan	11 037	10 931	21 968
Batu Benawa	10 063	9 997	20 060
Hantakan	6 447	6 153	12 600
Batang Alai Selatan	11 976	12 032	24 008
Batang Alai Timur	3 697	3 456	7 153
Barabai	28 069	28 559	56 628
Labuan Amas Selatan	14 470	14 540	29 010
Labuan Amas Utara	13 717	13 429	27 146
Pandawan	17 744	17 203	34 947
Batang Alai Utara	9 217	9 055	18 272
Limpasu	5 718	5 551	11 269
Hulu Sungai Tengah	132 155	130 906	263 061

Sumber/Source: Hasil Proyeksi Penduduk Interim 2020–2023 (Pertengahan tahun/Juni)/ *The result of Interim Population Projection 2020–2023 (mid year/June)*

Tabel 3.1.3 **Jumlah Penduduk Menurut Kelompok Umur dan Jenis Kelamin di Kabupaten Hulu Sungai Tengah, 2022**
Table 3.1.3 **Population by Age Groups and Sex in Hulu Sungai Tengah Regency, 2022**

Kelompok Umur Age Groups	Jenis Kelamin/Sex		
	Laki-Laki Male	Perempuan Female	Jumlah Total
(1)	(2)	(3)	(4)
0-4	10 767	10 421	21 188
5-9	11 486	11 139	22 625
10-14	11 099	10 492	21 591
15-19	11 426	10 495	21 921
20-24	11 311	9 917	21 228
25-29	10 595	9 478	20 073
30-34	10 014	9 342	19 356
35-39	8 952	8 622	17 574
40-44	9 035	9 203	18 238
45-49	8 902	9 401	18 303
50-54	8 433	8 957	17 390
55-59	7 491	7 625	15 116
60-64	5 540	6 176	11 716
65-69	3 587	4 026	7 613
70-74	2 049	2 867	4 916
75+	1 468	2 745	4 213
Jumlah/Total	132 155	130 906	263 061

Sumber/Source: Hasil Proyeksi Penduduk Interim 2020–2023 (Pertengahan tahun/Juni)/ The result of Interim Population Projection 2020–2023 (mid year/June)

Tabel
Table 3.1.4

Jumlah Penduduk, Kepala Keluarga, Penduduk Wajib KTP, dan Penduduk yang Sudah Melakukan Perekaman E-KTP Menurut Kecamatan di Kabupaten Hulu Sungai Tengah, 2022
Number of Population, Head of Family, Mandatory Identity Card, and Population Who Have Performed E-ID Card Record by Subdistrict in Hulu Sungai Tengah Regency, 2022

Kecamatan Subdistrict	Jumlah Penduduk Population	Jumlah Kepala Keluarga Head of family	Jumlah Penduduk Wajib KTP Total population Mandatory ID	Jumlah Penduduk yang Sudah Direkam Number of Recorded Populations
(1)	(2)	(3)	(4)	(5)
Haruyan	22 187	8 009	16 608	16 108
Batu Benawa	20 441	7 230	15 382	14 982
Hantakan	29 606	10 608	22 191	21 573
Batang Alai Selatan	28 066	10 190	21 136	20 486
Batang Alai Timur	35 178	12 124	26 161	25 424
Barabai	55 141	18 881	41 020	40 051
Labuan Amas Selatan	24 127	8 758	18 381	17 885
Labuan Amas Utara	18 936	6 704	14 107	13 648
Pandawan	12 897	4 464	9 278	8 918
Batang Alai Utara	7 190	2 523	5 233	5 004
Limpasu	11 240	3 940	8 344	8 059
Hulu Sungai Tengah	265 009	93 431	197 841	192 138

Sumber/Source: Dinas Kependudukan dan Pencatatan Sipil Kabupaten Hulu Sungai Tengah/*Population and Civil Registration Services of Hulu Sungai Tengah Regency*

Tabel 3.1.5 Jumlah Akta yang diterbitkan Menurut Bulan dan Jenis Akta di Kabupaten Hulu Sungai Tengah, 2022
Table 3.1.5 Number of Certificate that Issued by Month and Type of Certificate in Hulu Sungai Tengah Regency, 2022

Bulan Month	Akta Kelahiran Umum General Birth Certificate	Akta Kematian Death Certificate
(1)	(2)	(3)
Januari/January	558	216
Februari/February	396	193
Maret/March	567	505
April/April	481	652
Mei/May	522	273
Juni/June	973	190
Juli/July	623	123
Agustus/August	570	145
September/September	542	142
Oktober/October	816	108
November/November	597	163
Desember/December	496	283
Jumlah/Total	7 141	2 993

Sumber/Source: Dinas Kependudukan dan Pencatatan Sipil Kabupaten Hulu Sungai Tengah/Population and Civil Registration Services of Hulu Sungai Tengah Regency

3.2 KETENAGAKERJAAN EMPLOYMENT

Tabel 3.2.1 **Persentase Penduduk Berumur 15 Tahun Keatas Menurut Jenis Kegiatan Selama Seminggu yang Lalu dan Jenis Kelamin di Kabupaten Hulu Sungai Tengah, 2022**
Percentage of Population Aged 15 Years and Over by Type of Activity During The Previous Week and Sex in Hulu Sungai Tengah Regency, 2022

Kegiatan Utama <i>Main Activity</i>	Jenis Kelamin/Sex		
	Laki-Laki <i>Male</i>	Perempuan <i>Female</i>	Laki-laki + Perempuan <i>Male + Female</i>
(1)	(2)	(3)	(4)
I. Angkatan Kerja/Economically Active			
1. Bekerja/ <i>Working</i>	79,10	52,02	65,36
2. Pengangguran Terbuka/ <i>Unemployment</i>	3,37	1,19	2,26
II. Bukan Angkatan Kerja/Not Economically Active			
1. Sekolah/ <i>Attending School</i>	7,13	7,59	7,36
2. Mengurus Rumah Tangga/ <i>Housekeeping</i>	4,48	35,22	20,07
3. Lainnya/ <i>Others</i>	5,92	3,98	4,93
Jumlah/Total	100,00	100,00	100,00
Tingkat Partisipasi Angkatan Kerja <i>Economically Active Participation Rate</i>	82,47	53,21	67,63
Tingkat Pengangguran Terbuka <i>Unemployment Rate</i>	4,09	2,23	3,35

Sumber/Source: BPS, Survei Angkatan Kerja Nasional (Sakernas) Agustus/BPS-Statistics Indonesia, August National Labor Force Survey

Tabel
Table 3.2.2

Persentase Penduduk Berumur 15 Tahun ke Atas Menurut Pendidikan Tertinggi yang Ditamatkan dan Jenis Kegiatan Selama Seminggu yang Lalu di Kabupaten Hulu Sungai Tengah, 2022

Percentage of Population 15 Years of Age and Over by Educational Attainment and Type of Activity During the Previous Week in Hulu Sungai Tengah Regency, 2022

Pendidikan Tertinggi yang Ditamatkan ¹ <i>Educational Attainment¹</i>	Angkatan Kerja/ <i>Economically Active</i>			Persentase Bekerja terhadap Angkatan Kerja <i>Percentage of Working to Economically Active</i>
	Bekerja <i>Working</i>	Pengangguran ² <i>Unemployment²</i>	Persentase Angkatan Kerja <i>Percentage of Economically Active</i>	
(1)	(2)	(3)	(4)	(5)
0	68,82	0,67	69,49	99,03
1	48,36	3,71	52,07	92,87
2	65,70	4,69	70,39	93,34
3	87,36	0,69	88,06	99,21
Jumlah/Total	65,36	2,26	67,63	96,65

Lanjutan Tabel/*Continued Table 3.2.2*

Pendidikan Tertinggi yang Ditamatkan ¹ <i>Educational Attainment ¹</i>	Bukan Angkatan Kerja <i>Not Economically Active</i>	Jumlah Total	Persentase Angkatan Kerja terhadap Penduduk Usia Kerja <i>Percentage of Economically Active to Working Age Population</i>
(1)	(6)	(7)	(8)
0	30,51	100,00	69,50
1	47,93	100,00	52,07
2	29,61	100,00	70,39
3	11,94	100,00	88,06
Jumlah/Total	32,37	100,00	67,63

Catatan/Note: ¹ 0. ≤ Sekolah Dasar (SD)/≤ *Primary School*
 1. Sekolah Menengah Pertama/*Junior High School*
 2. Sekolah Menengah Atas/*Senior High School*
 3. Perguruan Tinggi/*Collage*
² 1. Mencari pekerjaan/*Looking for work*
 2. Mempersiapkan usaha/*Establishing a new business/firm*
 3. Merasa tidak mungkin mendapat pekerjaan/*Feeling hopeless in looking for work (discourage job seekers)*
 4. Sudah punya pekerjaan tetapi belum mulai bekerja/*Having job already but not starting to work yet*
 Sumber/Source: BPS, Survei Angkatan Kerja Nasional (Sakernas) Agustus/BPS-Statistics Indonesia, August National Labor Force Survey

Tabel
Table 3.2.3

Persentase Penduduk Berumur 15 Tahun Ke Atas yang Bekerja Selama Seminggu yang Lalu Menurut Status Pekerjaan Utama dan Jenis Kelamin di Kabupaten Hulu Sungai Tengah, 2022
Percentage of Population 15 Years of Age and Over who Worked During The Previous Week by Main Employment Status and Sex in Hulu Sungai Tengah Regency, 2022

Status Pekerjaan Utama <i>Main Employment Status</i>	Laki-Laki <i>Male</i>	Perempuan <i>Female</i>	Jumlah <i>Total</i>
(1)	(2)	(3)	(4)
Berusaha sendiri <i>Own account worker</i>	37,19	33,69	35,78
Berusaha dibantu buruh tidak tetap/ buruh tidak dibayar/ <i>Employer assisted by temporary worker/unpaid worker</i>	17,40	9,05	14,02
Berusaha dibantu buruh tetap/buruh dibayar/ <i>Employer assisted by permanent worker/paid worker</i>	2,55	3,02	2,74
Buruh/Karyawan/Pegawai/ <i>Employee</i>	34,35	23,28	29,88
Pekerja bebas/ <i>Casual worker</i>	4,37	2,60	3,66
Pekerja keluarga/tak dibayar/ <i>Family worker/unpaid worker</i>	4,14	28,36	13,92
Jumlah/Total	100,00	100,00	100,00

Sumber/Source: BPS, Survei Angkatan Kerja Nasional (Sakernas) Agustus/BPS-Statistics Indonesia, August National Labor Force Survey

Tabel
Table 3.2.4

Persentase Penduduk Berumur 15 Tahun Keatas yang Bekerja Selama Seminggu yang Lalu Menurut Kelompok Umur dan Jenis Kelamin di Kabupaten Hulu Sungai Tengah, 2022
Percentage of Population Aged 15 Years and Over Who Worked During the Previous Week by Age Groups and Sex in Hulu Sungai Tengah Regency, 2022

Kelompok Umur <i>Age Groups</i>	Laki-Laki <i>Male</i>	Perempuan <i>Female</i>	Jumlah <i>Total</i>
(1)	(2)	(3)	(4)
15–24	10,95	9,14	10,22
25–30	10,29	8,95	9,75
31–34	8,82	6,96	8,07
35–44	21,80	24,40	22,85
45–54	24,05	25,47	24,62
55–59	8,70	8,90	8,78
60–64	6,84	7,60	7,15
65+	8,55	8,58	8,56
Jumlah/Total	100,00	100,00	100,00

Sumber/Source: BPS, Survei Angkatan Kerja Nasional (Sakernas) Agustus/BPS-Statistics Indonesia, August National Labor Force Survey

Tabel
Table 3.2.5

Persentase Penduduk Berumur 15 Tahun Ke Atas yang Bekerja Selama Seminggu yang Lalu Menurut Lapangan Pekerjaan Utama dan Jenis Kelamin di Kabupaten Hulu Sungai Tengah, 2022
Percentage of Population Aged 15 Years and Over Who Worked During the Previous Week by Main Industry and Sex in Hulu Sungai Tengah Regency, 2022

Lapangan Pekerjaan Utama ¹⁾ Main Industry ¹⁾	Laki-Laki Male	Perempuan Female	Jumlah Total
(1)	(2)	(3)	(4)
1	41,59	40,20	41,03
2	22,28	8,49	16,72
3	36,12	51,30	42,25
Jumlah/Total	100,00	100,00	100,00

Catatan/Note: ¹⁾ 1. Sektor Pertanian/Agriculture Sector
 2. Sektor Manufaktur/Manufacturing Sector
 3. Sektor Jasa-jasa/Services Sector

Sumber/Source: BPS, Survei Angkatan Kerja Nasional (Sakernas) Agustus/BPS-Statistics Indonesia, August National Labor Force Survey

Tabel 3.2.6
Table

Persentase Penduduk Berumur 15 Tahun Ke Atas yang Bekerja Selama Seminggu yang Lalu Menurut Jumlah Jam Kerja Seluruhnya dan Jenis Kelamin di Kabupaten Hulu Sungai Tengah, 2022
Percentage of Population Aged 15 Years and Over Who Worked During the Previous Week by Total Working Hours and Sex in Hulu Sungai Tengah Regency, 2022

Jumlah Jam Kerja Seluruhnya (jam) <i>Total Working Hours (hours)</i>	Laki-Laki <i>Male</i>	Perempuan <i>Female</i>	Jumlah <i>Total</i>
(1)	(2)	(3)	(4)
0 ¹	2,44	1,53	2,07
1–14	9,24	18,38	12,93
15–24	16,74	21,99	18,86
25–34	17,82	19,57	18,52
35–40	16,38	8,86	13,35
41+	37,38	29,67	34,27
Jumlah/Total	100,00	100,00	100,00

Catatan/Note: ¹ Sementara tidak bekerja/Temporarily out of work

Sumber/Source: BPS, Survei Angkatan Kerja Nasional (Sakernas) Agustus/BPS-Statistics Indonesia, August National Labor Force Survey

Tabel
Table 3.2.7

Persentase Penduduk Berumur 15 Tahun Ke Atas yang Bekerja Selama Seminggu yang Lalu Menurut Jumlah Jam Kerja Pada Pekerjaan Utama dan Jenis Kelamin di Kabupaten Hulu Sungai Tengah, 2022
Percentage of Population Aged 15 Years and Over Who Worked During the Previous Week by Number of Working Hours on Main Industry and Sex in Hulu Sungai Tengah Regency, 2022

Jumlah Jam Kerja Pada Pekerjaan Utama (jam) Number of Working Hours on Main Industry (hours)	Laki-Laki Male	Perempuan Female	Jumlah Total
(1)	(2)	(3)	(4)
0 ¹	2,44	1,53	2,07
1–14	11,81	19,98	15,11
15–24	18,57	24,21	20,85
25–34	19,34	17,70	18,68
35–40	15,35	9,35	12,93
41+	32,48	27,23	30,36
Jumlah/Total	100,00	100,00	100,00

Catatan/Note: ¹ Sementara tidak bekerja/Temporarily out of work

Sumber/Source: BPS, Survei Angkatan Kerja Nasional (Sakernas) Agustus/BPS-Statistics Indonesia, August National Labor Force Survey

Tabel 3.2.8 Jumlah Pencari Kerja Terdaftar Menurut Bulan dan Jenis Kelamin di Kabupaten Hulu Sungai Tengah, 2022
Number of Registered Job Applicants by Month and Sex in Hulu Sungai Tengah Regency, 2022

Bulan Month	Laki-Laki Male	Perempuan Female	Jumlah Total
(1)	(2)	(3)	(4)
Januari/January	139	77	216
Februari/February	82	29	111
Maret/March	77	20	97
April/April	69	14	83
Mei/May	185	23	208
Juni/June	260	28	288
Juli/July	140	48	188
Agustus/August	112	29	141
September/September	121	20	141
Oktober/October	95	25	120
November/November	105	20	125
Desember/December	82	15	97
2022	1 467	348	1 815

Sumber/Source: Dinas Penanaman Modal, Pelayanan Terpadu Satu Pintu, dan Tenaga Kerja Kabupaten Hulu Sungai Tengah/
 Investment, One-stop Service, and Manpower Agency of Hulu Sungai Tengah Regency

Tabel 3.2.9 Penempatan Tenaga Kerja Menurut Bulan dan Jenis Kelamin di Kabupaten Hulu Sungai Tengah, 2022
Table Placement of Registered Job Applicants by Month and Sex in Hulu Sungai Tengah Regency, 2022

Bulan Month	Laki-Laki Male	Perempuan Female	Jumlah Total
(1)	(2)	(3)	(4)
Januari/January	7	10	17
Februari/February	6	6	112
Maret/March	2	5	7
April/April	7	4	11
Mei/May	14	7	21
Juni/June	14	14	28
Juli/July	11	9	20
Agustus/August	17	21	38
September/September	14	7	21
Oktober/October	19	18	37
November/November	25	21	46
Desember/December	19	23	42
2022	155	145	300

Sumber/Source: Dinas Penanaman Modal, Pelayanan Terpadu Satu Pintu, dan Tenaga Kerja Kabupaten Hulu Sungai Tengah/
 Investment, One-stop Service, and Manpower Agency of Hulu Sungai Tengah Regency

B A B 4

Chapter Four

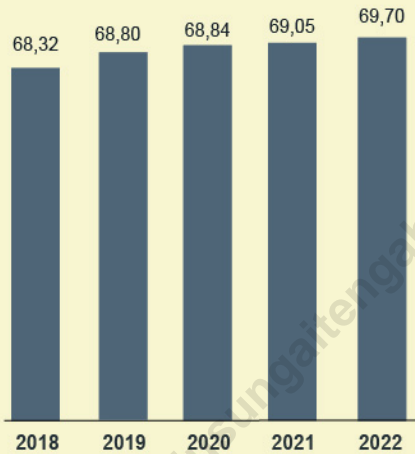
SOSIAL DAN
KESEJAHTERAAN
RAKYAT | Social
and
Welfare

PEMBANGUNAN MANUSIA KABUPATEN HULU SUNGAI TENGAH

Human Development of Hulu Sungai Tengah Regency

Indeks Pembangunan Manusia (IPM)

Human Development Index (HDI)




Tahun 2022, IPM Kabupaten Hulu Sungai Tengah yaitu 69,70. Nilai ini menempatkan Kabupaten Hulu Sungai Tengah sebagai kabupaten dengan IPM sedang

In 2022, HDI of Hulu Sungai Tengah Regency is 69.70. This value places the Hulu Sungai Tengah Regency as a regency with moderate HDI

Perkembangan Peringkat IPM

HDI Rating Progress



Komponen Indeks Pembangunan Manusia, 2022

Human Development Index Component, 2022



Angka Harapan Hidup/*Life Expectancy*

66,54 tahun
year



Rata-rata Lama Sekolah/*Mean Year of Schooling*

8,28 tahun
year



Pengeluaran Per Kapita/*Expenditure Per Capita*

12.448 ribu rupiah/orang/tahun
thousand rupiahs/person/year



Harapan Lama Sekolah/*Expected Year of Schooling*

12,22 tahun
year



PENJELASAN TEKNIS

1. **Tidak/belum pernah sekolah** adalah mereka yang tidak pernah atau belum pernah terdaftar dan tidak pernah atau belum pernah aktif mengikuti pendidikan di suatu jenjang pendidikan formal. Termasuk juga yang tamat/belum tamat taman kanak-kanak tetapi tidak melanjutkan ke sekolah dasar.
2. **Masih bersekolah** adalah mereka yang terdaftar dan aktif mengikuti pendidikan formal dan nonformal (Paket A, B, atau C), baik pendidikan dasar, menengah maupun pendidikan tinggi. Bagi mahasiswa yang sedang cuti dianggap masih bersekolah.
3. **Tidak bersekolah lagi** adalah mereka yang pernah terdaftar dan aktif mengikuti pendidikan di suatu jenjang pendidikan formal dan nonformal (Paket A, B, atau C), tetapi pada saat pencacahan tidak lagi terdaftar dan tidak aktif mengikuti pendidikan.
4. **Tamat sekolah** adalah menyelesaikan pelajaran yang ditandai dengan lulus ujian akhir pada kelas atau tingkat terakhir suatu jenjang pendidikan di sekolah negeri maupun swasta dengan mendapatkan tanda tamat belajar/ijazah. Seseorang yang belum mengikuti pelajaran

TECHNICAL NOTES

1. **Not/never attending school** is someone who has never attended or never been registered in a formal education, such as primary, secondary, and tertiary education. Those who just completed kindergarten are considered as never attended school.
2. **Attending school** is someone who is currently attending primary, secondary, or tertiary education, including package A, package B, or package C. College student who postpones his/her study is considered as attending school.
3. **Not attending school anymore** is someone who had enrolled and participated in formal and non-formal education in the past including package A, package B, or package C, but currently does not attend school.
4. **Completed particular level of education** is someone who has completed particular level of education in private or public school and accepting graduation certificate. Someone who has never attended the highest grade but passed the final exam is considered as completed particular level of

pada kelas tertinggi tetapi telah mengikuti ujian akhir dan lulus dianggap tamat sekolah.

5. Jalur Pendidikan di Indonesia terdiri atas 1) pendidikan formal, 2) pendidikan nonformal, dan 3) pendidikan informal yang ketiganya dapat saling melengkapi dan memperkaya (Undang-Undang No. 20 Tahun 2013 tentang Sistem Pendidikan Nasional).

6. Jenjang Pendidikan Formal terdiri atas pendidikan dasar, pendidikan menengah, dan pendidikan tinggi. Jenis pendidikan yang diajarkan mencakup pendidikan umum, kejuruan, akademik, profesi, vokasi, keagamaan, dan khusus.

- a. Pendidikan Dasar berbentuk Sekolah Dasar (SD) dan Madrasah Ibtidaiyah (MI) atau bentuk lain yang sederajat serta Sekolah Menengah Pertama (SMP) dan Madrasah Tsanawiyah (MTs), atau bentuk lain yang sederajat.
- b. Pendidikan Menengah berbentuk Sekolah Menengah Atas (SMA), Madrasah Aliyah (MA), Sekolah Menengah Kejuruan (SMK), dan Madrasah Aliyah Kejuruan (MAK), atau bentuk lain yang sederajat.
- c. Pendidikan Tinggi merupakan jenjang pendidikan setelah

education.

5. The Education System in Indonesia consists of 1) a formal education, 2) non-formal education, and 3) informal education that all three can be complementary and enriching (Law No. 20 Year 2013 about The National Education System).

6. The Formal Education Level consists of primary education, secondary education, and high education. The kind of education that taught consists of general education, vocational, academic, professional, religious, and specific education.

- a. The Primary Education consists of Elementary School and Islamic Elementary School or other equivalent forms and Junior High School and MTs, or other equivalent forms.
- b. The Secondary Education consists of the senior high school, MA, Vocational School, and Vocational Madrasah Aliyah, or other equivalent forms.
- c. The High Education consists of the education level after

pendidikan menengah yang mencakup program pendidikan diploma, sarjana, magister, spesialis, dan doktor yang diselenggarakan oleh perguruan tinggi. Perguruan tinggi dapat berbentuk akademi, politeknik, sekolah tinggi, institut, atau universitas.

the secondary education that consists of diplomas, bachelor, master, specialist, and doctoral degrees that are held by the college. The colleges can be academy, polytechnic, high school, institute, or university.

7. Rumah Sakit adalah tempat pemeriksaan dan perawatan kesehatan, biasanya berada di bawah pengawasan dokter/tenaga medis, yang melayani penderita yang sakit untuk berobat rawat jalan atau rawat inap.

7. Hospital is a place for health check, usually controlled/supervised by doctors/medical personnel to serve the ill patients to get outpatient or inpatient treatment services.

8. Rumah Bersalin adalah sarana pelayanan kesehatan dengan izin sebagai rumah bersalin, dilengkapi pelayanan pemeriksaan kehamilan, persalinan serta pemeriksaan ibu dan anak yang berada di bawah pengawasan bidan senior.

8. Maternity House is health care facility with a license as a maternity house, equipped with prenatal care, childbirth and examination of mothers and children which is under the supervision of a senior midwife.

9. Puskesmas (Pusat Kesehatan Masyarakat) adalah unit pelaksana teknis dinas kesehatan kabupaten/ kota yang mempunyai fungsi utama sebagai penyelenggara pelayanan kesehatan tingkat pertama. Wilayah kerja puskesmas maksimal adalah satu kecamatan dan untuk dapat menjangkau wilayah kerjanya,

9. Public Health Center is technical implementation unit of regency health department that have the primary function as a first-level health care providers. The working area standard of public health center is one district and to reach their working areas, public health centers have a service network covering subsidiary of public health center, mobile public

puskesmas mempunyai jaringan pelayanan yang meliputi unit Puskesmas Pembantu (Pustu), unit Puskesmas Keliling (Puskel), dan unit bidan desa/komunitas (Peraturan Menteri Kesehatan RI No. 75 Tahun 2014 Tentang Pusat Kesehatan Masyarakat).

health center units, and midwife units (Regulation of the Minister of Health of Indonesia Number 75 Year 2014 about Public Health Center).

10. Apotek adalah suatu tempat tertentu yang digunakan untuk melakukan pekerjaan kefarmasian, dan penyaluran/penjualan obat atau bahan farmasi dan perbekalan kesehatan lainnya kepada masyarakat yang dikelola oleh tenaga apoteker (Peraturan Menteri Kesehatan RI No. 1332 Tahun 2002 Tentang Perubahan Atas Peraturan Menteri Kesehatan RI No. 922/MENKES/PER/X/1993 Tentang Ketentuan dan Tata Cara Pemberian Izin Apotek).

10. Pharmacy is a specific place that is used for pharmaceutical jobs, and distribution/sale of drugs/ pharmaceuticals and other medical supplies to people that are administered by trained pharmacist (Regulation of the Minister of Health of Indonesia Number 1332 Year 2002 about the Changes of Regulation of the Minister of Health of Indonesia Number 922/MENKES/PER/X/1993 about Pro-vision and Procedures for Administration of Licensed Pharmacies).

11. Imunisasi adalah memasukkan kuman atau racun penyakit tertentu yang sudah dilemahkan (vaksin) ke dalam tubuh dengan cara disuntik atau diminum (diteteskan dalam mulut) dengan maksud agar terjadi kekebalan tubuh terhadap penyakit tersebut.

11. Immunization is putting enervated microbe of a certain disease into human body by injection or drinking (dropping into mouth) to make the body immune to that disease.

12. BCG (Bacillus Calmette Guerin) merupakan vaksinasi untuk mencegah penyakit TBC, diberikan pada bayi baru lahir atau anak, dengan suntikan pada kulit pangkal lengan atas.

12. BCG (Bacillus Calmette Guerin) is a vaccine to prevent TBC disease, given to newborns or children, by injection at the base of the skin of the upper arm. Injection site will form little bumps of scar tissue

Bekas suntikan kemudian akan membentuk tonjolan kecil jaringan parut pada kulit lengan atas. Suntikan BCG diberikan kepada anak sebanyak 1 kali.

in the skin of the upper arm. BCG injections given to children 1 times.

13. DPT (Difteri, Pertusis, Tetanus)

merupakan vaksin untuk mencegah penyakit Difteri, Pertusis, dan Tetanus yang diberikan pada bayi berumur 3 bulan ke atas, dengan suntikan pada paha, diulang 1 bulan dan 2 bulan kemudian, sehingga suntikan imunisasi DPT lengkap pada balita berjumlah 3 kali (kadang-kadang selang waktu antar suntikan bisa lebih dari 1 bulan).

13. DPT (Diphtheria, Pertussis, Tetanus)

is a vaccine to prevent the diphtheria, pertussis, and tetanus disease, given to infants aged 3 months and above, with a shot in the thigh, repeated one month and two months later, so that the complete DPT immunization shots at toddler totaling 3 times (sometimes the time interval between injections can be more than 1 month).

14. Untuk mengukur kemiskinan, BPS menggunakan konsep kemampuan memenuhi kebutuhan dasar (basic needs approach). Dengan pendekatan ini, kemiskinan dipandang sebagai ketidakmampuan dari sisi ekonomi untuk memenuhi kebutuhan dasar makanan dan bukan makanan yang diukur dari sisi pengeluaran. Metode yang digunakan adalah menghitung Garis Kemiskinan (GK), yang terdiri dari dua komponen yaitu Garis Kemiskinan Makanan (GKM) dan Garis Kemiskinan Non-Makanan (GKNM). Penghitungan Garis Kemiskinan dilakukan secara terpisah untuk daerah perkotaan dan perdesaan.

14. *To measure poverty, BPS-Statistics Indonesia has used the concept of basic needs approach. Therefore, poverty is viewed as economic inability to fulfill food and non-food basic needs which are measured by consumption/expenditure. The method used is calculating poverty line, which consists of two components that are Food Poverty Line (FPL) and Non-Food Poverty Line (NFPL). The poverty line was calculated separately for urban and rural areas.*

- 15. Penduduk miskin** adalah penduduk yang memiliki rata-rata pengeluaran per kapita per bulan di bawah Garis Kemiskinan.
- 15. *Poor People*** is a person whose expenditure per capita per month is below the poverty line is considered to be poor.
- 16. Garis Kemiskinan Makanan (GKM)** merupakan nilai pengeluaran kebutuhan minimum makanan yang disetarakan dengan 2.100 kkalori per kapita per hari. Garis Kemiskinan Non-Makanan (GKNM) adalah kebutuhan minimum untuk perumahan, sandang, pendidikan, kesehatan, dan kebutuhan dasar lainnya.
- 16. *The Food Poverty Line*** refers to the daily minimum requirement of 2,100 kcal per capita per day. *The Non-Food Poverty Line* refers to the minimum requirement for household necessities for clothing, education, health, and other basic individual needs.
- 17. Ukuran Kemiskinan**
- 17. *Poverty Measures***
- a. Head Count Index (HCI-P0)** adalah persentase penduduk miskin yang berada di bawah Garis Kemiskinan (GK).
- a. *Head Count Index (HCI-P0)*** simply measures the percentage of the population that is counted as poor, often denoted by P0.
- b. Indeks Kedalaman Kemiskinan (Poverty Gap Index-P1)** merupakan ukuran rata-rata kesenjangan pengeluaran masing-masing penduduk miskin terhadap garis kemiskinan. Semakin tinggi nilai indeks, semakin jauh rata-rata pengeluaran penduduk dari garis kemiskinan.
- b. *Poverty Gap Index-P1*** measures the extent to which individuals fall below the poverty line (the poverty gaps) as a proportion of the poverty line. Higher value of the index shows that the gap between average expenditure of the poor and the poverty line is wider.
- c. Indeks Keparahan Kemiskinan (Poverty Severity Index-P2)** memberikan gambaran mengenai penyebaran pengeluaran di antara
- c. *Poverty Severity Index-P2*** describes inequality among the poor. This is simply a weighted sum of poverty gaps (as a proportion of the poverty line), where the weights are

penduduk miskin. Semakin tinggi nilai indeks, semakin tinggi ketimpangan pengeluaran di antara penduduk miskin.

the proportionate poverty gaps themselves. Hence, by squaring the poverty gap index, the measure implicitly puts more weight on observations that fall well below the poverty line. Higher value of the index shows that inequality among the poor is higher.

Foster-Greer-Thorbecke (1984) merumuskan suatu ukuran yang digunakan untuk mengukur tingkat kemiskinan sebagai berikut:

Foster-Greer-Thorbecke (1984) developed poverty measures that may be written as:

$$P_a = \frac{1}{n} \sum_{i=1}^q \left[\frac{z - y_i}{z} \right]^a$$

$$P_a = \frac{1}{n} \sum_{i=1}^q \left[\frac{z - y_i}{z} \right]^a$$

dimana:

where:

a=0, 1, 2

a=0, 1, 2

z=Garis kemiskinan

z=the poverty line

y_i=Rata-rata pengeluaran perkapita sebulan penduduk yang berada di bawah garis kemiskinan (i=1,2,...,q), y_i < z

y_i=Average expenditure per capita per month of the poor (i=1,2,...,q), y_i < z

q=Banyaknya penduduk yang berada di bawah garis kemiskinan

y_i < z

q=the number of poor

n=Jumlah penduduk

n=the total population

Jika a=0, diperoleh Head Count Index (P0), jika a=1 diperoleh indeks kedalaman kemiskinan (Poverty Gap Index-P1) dan jika a=2 disebut indeks keparahan kemiskinan (Poverty Severity Index-P2).

if a=0 is obtained Head Count Index (P0), if a=1 is obtained Poverty Gap Index-P1, and if a=2 is obtained Poverty Severity Index-P2.

18. Indeks Pembangunan Manusia (IPM) menjelaskan bagaimana penduduk dapat mengakses hasil pembangunan dalam memperoleh pendapatan, kesehatan, pendidikan dan sebagainya. IPM diperkenalkan oleh UNDP pada tahun 1990 dan dipublikasikan secara berkala dalam laporan tahunan Human Development Report (HDR). IPM dibentuk oleh 3 (tiga) dimensi dasar: Umur panjang dan hidup sehat; pengetahuan; dan standar hidup layak.

18. The Human Development Index (HDI) explains how people can access development results in obtaining income, health, education and so forth. HDI was introduced by United Nations Development Programme (UNDP) in 1990 and published periodically in the annual report of the Human Development Report. HDI was formed by three basic dimensions: a long and healthy life; knowledge; and a decent standard of living.

ULASAN**DESCRIPTION****4.1 Pendidikan**

Dalam hal penyediaan prasarana pendidikan pada tahun ajaran 2022/2023, terdapat 255 unit SD, 37 unit SMP, 10 unit SMA, dan 9 unit SMK. Untuk sekolah pendidikan islam pada tahun ajaran 2021/2022 terdapat 45 unit MI, 24 unit MTs, dan 14 unit MA.

4.2 Kesehatan

Pada tahun 2022 di Kabupaten Hulu Sungai Tengah terdapat 1 unit rumah sakit, 19 unit Puskesmas, dan 21 unit Apotek.

Berdasarkan data Dinas Kesehatan Kabupaten Hulu Sungai Tengah pada tahun 2022, Kabupaten Hulu Sungai Tengah memiliki 43 Dokter Umum serta 19 orang Dokter Gigi. Selain itu juga terdapat 375 orang bidan dan 582 orang perawat.

4.3 Kriminalitas

Sepanjang tahun 2022, Kepolisian Resort Hulu Sungai Tengah mencatat sebanyak 234 tindak pidana.

4.4 Agama dan Sosial Lainnya

Berdasarkan agama yang dianut, tahun 2022 terdapat 97,59 persen penduduk Kabupaten Hulu Sungai Tengah beragama Islam, dan selebihnya adalah Protestan, Katholik, Hindu, Budha, dan lainnya. Selain agama-agama tersebut sebagian kecil penduduk Hulu Sungai Tengah, terutama di Kecamatan Hantakan, Batang Alai Selatan

4.1 Education

In terms of providing educational infrastructure in the 2022/2023 school year, there are 255 elementary units, 37 junior high schools, 10 high school units, and 9 vocational units. For Islamic education schools in the 2021/2022 school year there are 45 units of MI, 24 units of MTs, and 14 units of MA.

4.2 Health

In 2022 Hulu Sungai Tengah Regency had 1 units hospital, 19 units Public Health Center, and 21 unit pharmacies.

Based on the Health Services data in 2022, in Hulu Sungai Tengah had 43 general doctors and 19 dentists. Besides, there were also 375 midwives and 582 nurses.

4.3 Crime

During 2022, Resort Police of Hulu Sungai Tengah had 234 cases of crime.

4.4 Religion And Other Social Affairs

Based on the religion, in 2022 97.59 percent population of Hulu Sungai Tengah were moslems, rest of that were Christian, Catholic, Hindu, Budhist, and others. Besides those religions some people, especially whose live in Hantakan, Batang Alai Selatan and Batang Alai Timur Subdistrict, believe in a Folk Religion.

dan Batang Alai Timur, menganut kepercayaan lainnya.

4.5 Kemiskinan dan Pembangunan Manusia

Garis Kemiskinan Kabupaten Hulu Sungai Tengah pada tahun 2022 menyentuh angka Rp. 444.331 dengan persentase penduduk miskin sebesar 5,92%.

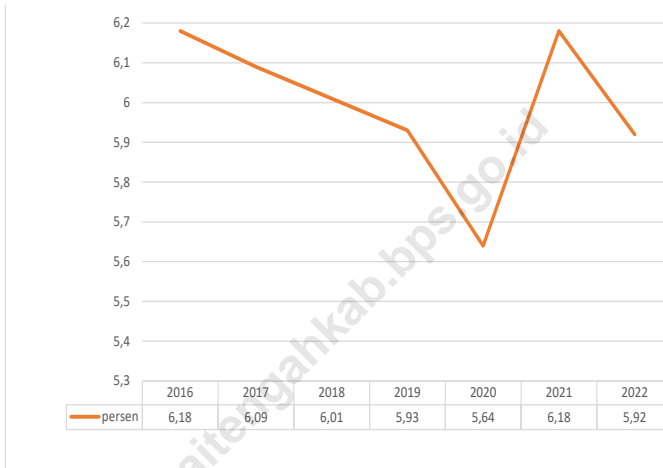
4.5 Poverty and Human Development

The poverty line in Hulu Sungai Tengah Regency in 2022 touched Rp. 444,331 by the percentage of poor people amounted to 5.92%.

<https://hulusungaitengahkab.bps.go.id>

Gambar 4.1
Figures

Persentase Penduduk Miskin di Kabupaten Hulu Sungai Tengah, 2016-2022
Percentage of Poor People in Hulu Sungai Tengah Regency, 2016-2022



Sumber/Source : BPS, Survei Sosial Ekonomi Nasional Maret/BPS-Statistics Indonesia, March National Socioeconomic Survey

4.1 PENDIDIKAN EDUCATION

Tabel 4.1.1 Jumlah Sekolah, Guru, dan Murid Taman Kanak-Kanak (TK) di Bawah Kementerian Pendidikan dan Kebudayaan Menurut Kecamatan di Kabupaten Hulu Sungai Tengah, 2021/2022 dan 2022/2023
Number of Schools, Teachers, and Pupils in Kindergarten Under The Ministry of Education and Culture by Subdistrict in Hulu Sungai Tengah Regency, 2021/2022 and 2022/2023

Kecamatan Subdistrict	Sekolah/Schools					
	Negeri/Public		Swasta/Private		Jumlah/Total	
	2021/2022	2022/2023	2021/2022	2022/2023	2021/2022	2022/2023
(1)	(2)	(3)	(4)	(5)	(6)	(7)
Haruyan	-	...	12	...	12	...
Batu Benawa	-	...	18	...	18	...
Hantakan	-	...	8	...	8	...
Batang Alai Selatan	1	...	24	...	25	...
Batang Alai Timur	-	...	3	...	3	...
Barabai	1	...	36	...	37	...
Labuan Amas Selatan	-	...	19	...	19	...
Labuan Amas Utara	-	...	14	...	14	...
Pandawan	-	...	20	...	20	...
Batang Alai Utara	1	...	16	...	17	...
Limpasu	-	...	15	...	15	...
Hulu Sungai Tengah	3	...	185	...	188	...

Lanjutan Tabel/*Continued Table* 4.1.1

Kecamatan Subdistrict	Guru ¹ /Teachers ¹					
	Negeri/Public		Swasta/Private		Jumlah/Total	
	2021/2022	2022/2023	2021/2022	2022/2023	2021/2022	2022/2023
(1)	(8)	(9)	(10)	(11)	(12)	(13)
Haruyan	-	...	34	...	34	...
Batu Benawa	-	...	59	...	59	...
Hantakan	-	...	31	...	31	...
Batang Alai Selatan	6	...	68	...	74	...
Batang Alai Timur	-	...	8	...	8	...
Barabai	15	...	166	...	181	...
Labuan Amas Selatan	-	...	65	...	65	...
Labuan Amas Utara	-	...	47	...	47	...
Pandawan	-	...	57	...	57	...
Batang Alai Utara	4	...	38	...	42	...
Limpasu	-	...	39	...	39	...
Hulu Sungai Tengah	25	...	612	...	637	...

Lanjutan Tabel/*Continued Table 4.1.1*

Kecamatan Subdistrict	Murid/Pupils					
	Negeri/Public		Swasta/Private		Jumlah/Total	
	2021/2022	2022/2023	2021/2022	2022/2023	2021/2022	2022/2023
(1)	(14)	(15)	(16)	(17)	(18)	(19)
Haruyan	-	...	337	...	337	...
Batu Benawa	-	...	501	...	501	...
Hantakan	-	...	273	...	273	...
Batang Alai Selatan	34	...	501	...	535	...
Batang Alai Timur	-	...	98	...	98	...
Barabai	192	...	1 573	...	1 765	...
Labuan Amas Selatan	-	...	540	...	540	...
Labuan Amas Utara	-	...	470	...	470	...
Pandawan	-	...	521	...	521	...
Batang Alai Utara	57	...	334	...	391	...
Limpasu	-	...	307	...	307	...
Hulu Sungai Tengah	283	...	5 455	...	5 738	...

Catatan/Note: ¹ Jumlah guru termasuk kepala sekolah dan guru/*The total of teachers including headmaster and teacher*

Sumber/Source: Kementerian Pendidikan dan Kebudayaan, Data Semester Ganjil/*Ministry of Educations and Culture, Odd Semester Data*

Tabel
Table 4.1.2

**Jumlah Sekolah, Guru, dan Murid Raudatul Athfal (RA)
di Bawah Kementerian Agama Menurut Kecamatan
di Kabupaten Hulu Sungai Tengah, 2021/2022 dan
2022/2023**
*Number of Schools, Teachers, and Pupils in Raudatul
Athfal (RA) Under The Ministry of Religious Affairs by
Subdistrict in Hulu Sungai Tengah Regency, 2021/2022 and
2022/2023*

Kecamatan Subdistrict	Sekolah/Schools		Guru/Teachers		Murid/Pupils	
	2021/2022	2022/2023	2021/2022	2022/2023	2021/2022	2022/2023
(1)	(2)	(3)	(4)	(5)	(6)	(7)
Haruyan	4	4	11	11	123	125
Batu Benawa	-	-	-	-	-	-
Hantakan	-	-	-	-	-	-
Batang Alai Selatan	4	4	14	14	100	90
Batang Alai Timur	-	-	-	-	-	-
Barabai	4	5	25	25	178	228
Labuan Amas Selatan	7	7	23	21	244	267
Labuan Amas Utara	4	4	13	13	123	109
Pandawan	6	6	19	20	265	297
Batang Alai Utara	5	5	19	19	179	198
Limpasu	-	-	-	-	-	-
Hulu Sungai Tengah	34	35	124	123	1212	1314

Catatan/Note: Seluruh Raudatul Athfal (RA) berstatus swasta/All Raudatul Athfal (RA) are private

Sumber/Source: Kementerian Agama, EMIS, data semester ganjil/Ministry of Religious Affairs, EMIS, odd semester report

Tabel
Table 4.1.3

Jumlah Sekolah, Guru, dan Murid Sekolah Dasar (SD) di Bawah Kementerian Pendidikan dan Kebudayaan Menurut Kecamatan di Kabupaten Hulu Sungai Tengah, 2021/2022 dan 2022/2023
Number of Schools, Teachers, and Pupils in Primary Schools Under The Ministry of Education and Culture by Subdistrict in Hulu Sungai Tengah Regency, 2021/2022 and 2022/2023

Kecamatan Subdistrict	Sekolah/Schools					
	Negeri/Public		Swasta/Private		Jumlah/Total	
	2021/2022	2022/2023	2021/2022	2022/2023	2021/2022	2022/2023
(1)	(2)	(3)	(4)	(5)	(6)	(7)
Haruyan	24	24	-	-	24	24
Batu Benawa	18	18	-	-	18	18
Hantakan	21	21	-	-	21	21
Batang Alai Selatan	26	26	-	-	26	26
Batang Alai Timur	11	11	-	-	11	11
Barabai	32	32	3	3	35	35
Labuan Amas Selatan	27	27	-	-	27	27
Labuan Amas Utara	28	28	2	2	30	30
Pandawan	31	31	-	-	31	31
Batang Alai Utara	17	17	-	-	17	17
Limpasu	15	15	-	-	15	15
Hulu Sungai Tengah	250	250	5	5	255	255

Lanjutan Tabel/Continued Table 4.1.3

Kecamatan Subdistrict	Guru ¹ /Teachers ¹					
	Negeri/Public		Swasta/Private		Jumlah/Total	
	2021/2022	2022/2023	2021/2022	2022/2023	2021/2022	2022/2023
(1)	(8)	(9)	(10)	(11)	(12)	(13)
Haruyan	208	218	-	-	208	218
Batu Benawa	165	169	-	-	165	169
Hantakan	195	199	-	-	195	199
Batang Alai Selatan	213	212	-	-	213	212
Batang Alai Timur	103	102	-	-	103	102
Barabai	331	329	51	50	382	379
Labuan Amas Selatan	231	229	-	-	231	229
Labuan Amas Utara	238	235	33	32	271	267
Pandawan	267	269	-	-	267	269
Batang Alai Utara	147	144	-	-	147	144
Limpasu	124	123	-	-	124	123
Hulu Sungai Tengah	2 222	2 229	84	82	2 306	2 311

Lanjutan Tabel/Continued Table 4.1.3

Kecamatan Subdistrict	Murid/Pupils					
	Negeri/Public		Swasta/Private		Jumlah/Total	
	2021/2022	2022/2023	2021/2022	2022/2023	2021/2022	2022/2023
(1)	(14)	(15)	(16)	(17)	(18)	(19)
Haruyan	1 441	1 388	-	-	1 441	1 388
Batu Benawa	1 782	1 740	-	-	1 782	1 740
Hantakan	1 412	1 358	-	-	1 412	1 358
Batang Alai Selatan	1 746	1 695	-	-	1 746	1 695
Batang Alai Timur	754	726	-	-	754	726
Barabai	3 814	3 666	735	642	4 549	4 308
Labuan Amas Selatan	1 929	1 872	-	-	1 929	1 872
Labuan Amas Utara	1 953	1 943	494	523	2 447	2 466
Pandawan	2 060	1 971	-	-	2 060	1 971
Batang Alai Utara	1 279	1 213	-	-	1 279	1 213
Limpasu	1 007	974	-	-	1 007	974
Hulu Sungai Tengah	19 177	18 546	1 229	1 165	20 406	19 711

Catatan/Note: ¹ Jumlah guru termasuk kepala sekolah dan guru/The total of teachers including headmaster and teacher
 Sumber/Source: 2021/2022 - Kementerian Pendidikan, Kebudayaan, Riset, dan Teknologi, Sistem Data Pokok Pendidikan, data semester ganjil 2021/ Ministry of Education, Culture, Research, and Technology, Basic Education Data System, odd semester 2021
 2022/2023 - Kementerian Pendidikan, Kebudayaan, Riset, dan Teknologi, Sistem Data Pokok Pendidikan, data semester ganjil/ Ministry of Education, Culture, Research, and Technology, Basic Education Data System, odd semester

Tabel
Table 4.1.4

Jumlah Sekolah, Guru, dan Murid Madrasah Ibtidaiyah (MI) di Bawah Kementerian Agama Menurut Kecamatan di Kabupaten Hulu Sungai Tengah, 2021/2022 dan 2022/2023
Number of Schools, Teachers, and Pupils in Madrasah Ibtidaiyah (MI) Under The Ministry of Religious Affairs by Subdistrict in Hulu Sungai Tengah Regency, 2021/2022 and 2022/2023

Kecamatan Subdistrict	Sekolah/Schools					
	Negeri/Public		Swasta/Private		Jumlah/Total	
	2021/2022	2022/2023	2021/2022	2022/2023	2021/2022	2022/2023
(1)	(2)	(3)	(4)	(5)	(6)	(7)
Haruyan	2	2	6	6	8	8
Batu Benawa	-	-	-	-	-	-
Hantakan	-	-	-	-	-	-
Batang Alai Selatan	4	4	2	2	6	6
Batang Alai Timur	-	-	1	1	1	1
Barabai	2	2	2	3	4	5
Labuan Amas Selatan	4	4	3	3	7	7
Labuan Amas Utara	3	3	2	2	5	5
Pandawan	5	5	2	2	7	7
Batang Alai Utara	4	4	1	1	5	5
Limpasu	-	-	1	1	1	1
Hulu Sungai Tengah	24	24	20	21	44	45

Lanjutan Tabel/*Continued Table 4.1.4*

Kecamatan Subdistrict	Guru/Teachers					
	Negeri/Public		Swasta/Private		Jumlah/Total	
	2021/2022	2022/2023	2021/2022	2022/2023	2021/2022	2022/2023
(1)	(8)	(9)	(10)	(11)	(12)	(13)
Haruyan	28	29	64	66	92	95
Batu Benawa	-	-	-	-	-	-
Hantakan	-	-	-	-	-	-
Batang Alai Selatan	44	46	18	21	62	67
Batang Alai Timur	-	-	8	10	8	10
Barabai	71	88	24	27	95	115
Labuan Amas Selatan	50	56	36	32	86	88
Labuan Amas Utara	33	32	25	24	58	56
Pandawan	59	67	16	17	75	84
Batang Alai Utara	46	50	10	10	56	60
Limpasu	-	-	12	12	12	12
Hulu Sungai Tengah	331	368	213	219	544	587

Lanjutan Tabel/*Continued Table 4.1.4*

Kecamatan Subdistrict	Murid/Pupils					
	Negeri/Public		Swasta/Private		Jumlah/Total	
	2021/2022	2022/2023	2021/2022	2022/2023	2021/2022	2022/2023
(1)	(14)	(15)	(16)	(17)	(18)	(19)
Haruyan	213	218	373	376	586	594
Batu Benawa	-	-	-	-	-	-
Hantakan	-	-	-	-	-	-
Batang Alai Selatan	267	388	78	73	345	461
Batang Alai Timur	-	-	63	59	63	59
Barabai	1 363	1 422	227	283	1 590	1 705
Labuan Amas Selatan	573	580	268	271	841	851
Labuan Amas Utara	228	248	205	200	433	448
Pandawan	883	871	158	161	1 041	1 032
Batang Alai Utara	598	636	42	48	640	684
Limpasu	-	-	83	81	83	81
Hulu Sungai Tengah	4 125	4 363	1 497	1 552	5 622	5 915

Sumber/*Source:* Kementerian Agama, EMIS, data semester ganjil/*Ministry of Religious Affairs, EMIS, odd semester report*

Tabel
Table 4.1.5

Jumlah Sekolah, Guru, dan Murid Sekolah Menengah Pertama (SMP) di Bawah Kementerian Pendidikan dan Kebudayaan Menurut Kecamatan di Kabupaten Hulu Sungai Tengah, 2021/2022 dan 2022/2023
Number of Schools, Teachers, and Pupils in Junior High Schools Under The Ministry of Education and Culture by Subdistrict in Hulu Sungai Tengah Regency, 2021/2022 and 2022/2023

Kecamatan Subdistrict	Sekolah/Schools					
	Negeri/Public		Swasta/Private		Jumlah/Total	
	2021/2022	2022/2023	2021/2022	2022/2023	2021/2022	2022/2023
(1)	(2)	(3)	(4)	(5)	(6)	(7)
Haruyan	3	3	-	-	3	3
Batu Benawa	1	1	-	-	1	1
Hantakan	3	3	-	-	3	3
Batang Alai Selatan	2	2	-	-	2	2
Batang Alai Timur	4	4	-	-	4	4
Barabai	8	8	1	1	9	9
Labuan Amas Selatan	3	3	-	-	3	3
Labuan Amas Utara	4	4	1	1	5	5
Pandawan	2	2	-	-	2	2
Batang Alai Utara	3	3	-	-	3	3
Limpasu	2	2	-	-	2	2
Hulu Sungai Tengah	35	35	2	2	37	37

Lanjutan Tabel/*Continued Table* 4.1.5

Kecamatan Subdistrict	Guru ¹ /Teachers ¹					
	Negeri/Public		Swasta/Private		Jumlah/Total	
	2021/2022	2022/2023	2021/2022	2022/2023	2021/2022	2022/2023
(1)	(8)	(9)	(10)	(11)	(12)	(13)
Haruyan	45	44	-	-	45	44
Batu Benawa	11	13	-	-	11	13
Hantakan	39	43	-	-	39	43
Batang Alai Selatan	26	26	-	-	26	26
Batang Alai Timur	39	39	-	-	39	39
Barabai	127	119	27	17	154	136
Labuan Amas Selatan	33	35	-	-	33	35
Labuan Amas Utara	54	48	7	5	61	53
Pandawan	21	26	-	-	21	26
Batang Alai Utara	45	44	-	-	45	44
Limpasu	21	21	-	-	21	21
Hulu Sungai Tengah	461	458	34	22	495	480

Lanjutan Tabel/Continued Table 4.1.5

Kecamatan Subdistrict	Murid/Pupils					
	Negeri/Public		Swasta/Private		Jumlah/Total	
	2021/2022	2022/2023	2021/2022	2022/2023	2021/2022	2022/2023
(1)	(14)	(15)	(16)	(17)	(18)	(19)
Haruyan	346	352	-	-	346	352
Batu Benawa	141	126	-	-	141	126
Hantakan	335	319	-	-	335	319
Batang Alai Selatan	237	237	-	-	237	237
Batang Alai Timur	259	225	-	-	259	225
Barabai	1 223	1 214	233	164	1 456	1 378
Labuan Amas Selatan	297	297	-	-	297	297
Labuan Amas Utara	485	482	67	74	552	556
Pandawan	245	252	-	-	245	252
Batang Alai Utara	402	347	-	-	402	347
Limpasu	142	129	-	-	142	129
Hulu Sungai Tengah	4 112	3 980	300	238	4 412	4 218

Catatan/Note: ¹ Jumlah guru termasuk kepala sekolah dan guru/The total of teachers including headmaster and teacher
 Sumber/Source: 2021/2022 - Kementerian Pendidikan, Kebudayaan, Riset, dan Teknologi, Sistem Data Pokok Pendidikan, data semester ganjil 2021/ Ministry of Education, Culture, Research, and Technology, Basic Education Data System, odd semester 2021
 2022/2023 - Kementerian Pendidikan, Kebudayaan, Riset, dan Teknologi, Sistem Data Pokok Pendidikan, data semester ganjil/ Ministry of Education, Culture, Research, and Technology, Basic Education Data System, odd semester

Tabel
Table 4.1.6

Jumlah Sekolah, Guru, dan Murid Madrasah Tsanawiyah (MTs) di Bawah Kementerian Agama Menurut Kecamatan di Kabupaten Hulu Sungai Tengah, 2021/2022 dan 2022/2023

Number of Schools, Teachers, and Pupils in Madrasah Tsanawiyah (MTs) Under The Ministry of Religious Affairs by Subdistrict in Hulu Sungai Tengah Regency , 2021/2022 and 2022/2023

Kecamatan Subdistrict	Sekolah/Schools					
	Negeri/Public		Swasta/Private		Jumlah/Total	
	2021/2022	2022/2023	2021/2022	2022/2023	2021/2022	2022/2023
(1)	(2)	(3)	(4)	(5)	(6)	(7)
Haruyan	-	-	1	1	1	1
Batu Benawa	1	1	-	-	1	1
Hantakan	-	-	1	1	1	1
Batang Alai Selatan	3	3	-	-	3	3
Batang Alai Timur	-	-	1	1	1	1
Barabai	1	1	3	3	4	4
Labuan Amas Selatan	1	1	1	1	2	2
Labuan Amas Utara	3	3	1	1	4	4
Pandawan	3	3	2	2	5	5
Batang Alai Utara	1	1	-	-	1	1
Limpasu	1	1	-	-	1	1
Hulu Sungai Tengah	14	14	10	10	24	24

Lanjutan Tabel/Continued Table 4.1.6

Kecamatan Subdistrict	Guru/Teachers					
	Negeri/Public		Swasta/Private		Jumlah/Total	
	2021/2022	2022/2023	2021/2022	2022/2023	2021/2022	2022/2023
(1)	(8)	(9)	(10)	(11)	(12)	(13)
Haruyan	-	-	39	38	39	38
Batu Benawa	43	46	-	-	43	46
Hantakan	-	-	12	12	12	12
Batang Alai Selatan	69	81	-	-	69	81
Batang Alai Timur	-	-	18	16	18	16
Barabai	39	40	45	44	84	84
Labuan Amas Selatan	53	51	11	10	64	61
Labuan Amas Utara	89	90	8	8	97	98
Pandawan	106	108	24	24	130	132
Batang Alai Utara	47	47	-	-	47	47
Limpasu	9	9	-	-	9	9
Hulu Sungai Tengah	455	472	157	152	612	624

Lanjutan Tabel/*Continued Table 4.1.6*

Kecamatan Subdistrict	Murid/Pupils					
	Negeri/Public		Swasta/Private		Jumlah/Total	
	2021/2022	2022/2023	2021/2022	2022/2023	2021/2022	2022/2023
(1)	(14)	(15)	(16)	(17)	(18)	(19)
Haruyan	-	-	419	386	419	386
Batu Benawa	461	466	-	-	461	466
Hantakan	-	-	105	111	105	111
Batang Alai Selatan	764	750	-	-	764	750
Batang Alai Timur	-	-	97	94	97	94
Barabai	959	966	1 054	977	2 013	1 943
Labuan Amas Selatan	447	440	87	97	534	537
Labuan Amas Utara	535	562	61	88	596	650
Pandawan	969	954	246	242	1 215	1 196
Batang Alai Utara	423	395	-	-	423	395
Limpasu	193	174	-	-	193	174
Hulu Sungai Tengah	4 751	4 707	2 069	1 995	6 820	6 702

Sumber/*Source*: Kementerian Agama, EMIS, data semester ganjil/*Ministry of Religious Affairs, EMIS, odd semester report*

Tabel
Table 4.1.7

Jumlah Sekolah, Guru, dan Murid Sekolah Menengah Atas (SMA) di Bawah Kementerian Pendidikan dan Kebudayaan Menurut Kecamatan di Kabupaten Hulu Sungai Tengah, 2021/2022 dan 2022/2023
Number of Schools, Teachers, and Pupils in Senior High Schools Under The Ministry of Education and Culture by Subdistrict in Hulu Sungai Tengah Regency, 2021/2022 and 2022/2023

Kecamatan Subdistrict	Sekolah/Schools					
	Negeri/Public		Swasta/Private		Jumlah/Total	
	2021/2022	2022/2023	2021/2022	2022/2023	2021/2022	2022/2023
(1)	(2)	(3)	(4)	(5)	(6)	(7)
Haruyan	1	1	-	-	1	1
Batu Benawa	-	-	-	-	-	-
Hantakan	-	-	-	-	-	-
Batang Alai Selatan	1	1	-	-	1	1
Batang Alai Timur	1	1	-	-	1	1
Barabai	2	2	1	1	3	3
Labuan Amas Selatan	1	1	-	-	1	1
Labuan Amas Utara	1	1	-	-	1	1
Pandawan	1	1	-	-	1	1
Batang Alai Utara	1	1	-	-	1	1
Limpasu	-	-	-	-	-	-
Hulu Sungai Tengah	9	9	1	1	10	10

Lanjutan Tabel/*Continued Table 4.1.7*

Kecamatan Subdistrict	Guru ¹ /Teachers ¹					
	Negeri/Public		Swasta/Private		Jumlah/Total	
	2021/2022	2022/2023	2021/2022	2022/2023	2021/2022	2022/2023
(1)	(8)	(9)	(10)	(11)	(12)	(13)
Haruyan	27	27	-	-	27	27
Batu Benawa	-	-	-	-	-	-
Hantakan	-	-	-	-	-	-
Batang Alai Selatan	44	46	-	-	44	46
Batang Alai Timur	19	20	-	-	19	20
Barabai	87	92	4	6	91	98
Labuan Amas Selatan	34	40	-	-	34	40
Labuan Amas Utara	27	28	-	-	27	28
Pandawan	35	37	-	-	35	37
Batang Alai Utara	25	25	-	-	25	25
Limpasu	-	-	-	-	-	-
Hulu Sungai Tengah	298	315	4	6	302	321

Lanjutan Tabel/Continued Table 4.1.7

Kecamatan Subdistrict	Murid/Pupils					
	Negeri/Public		Swasta/Private		Jumlah/Total	
	2021/2022	2022/2023	2021/2022	2022/2023	2021/2022	2022/2023
(1)	(14)	(15)	(16)	(17)	(18)	(19)
Haruyan	212	178	-	-	212	178
Batu Benawa	-	-	-	-	-	-
Hantakan	-	-	-	-	-	-
Batang Alai Selatan	666	633	-	-	666	633
Batang Alai Timur	183	157	-	-	183	157
Barabai	1 351	1 318	4	7	1 355	1 325
Labuan Amas Selatan	599	597	-	-	599	597
Labuan Amas Utara	286	249	-	-	286	249
Pandawan	520	545	-	-	520	545
Batang Alai Utara	310	308	-	-	310	308
Limpasu	-	-	-	-	-	-
Hulu Sungai Tengah	4 127	3 985	4	7	4 131	3 992

Catatan/Note: ¹ Jumlah guru termasuk kepala sekolah dan guru/The total of teachers including headmaster and teacher
 Sumber/Source: 2021/2022 - Kementerian Pendidikan, Kebudayaan, Riset, dan Teknologi, Sistem Data Pokok Pendidikan, data semester ganjil 2021/ Ministry of Education, Culture, Research, and Technology, Basic Education Data System, odd semester 2021
 2022/2023 - Kementerian Pendidikan, Kebudayaan, Riset, dan Teknologi, Sistem Data Pokok Pendidikan, data semester ganjil/ Ministry of Education, Culture, Research, and Technology, Basic Education Data System, odd semester

Tabel
Table 4.1.8

Jumlah Sekolah, Guru, dan Murid Sekolah Menengah Kejuruan (SMK) di Bawah Kementerian Pendidikan dan Kebudayaan Menurut Kecamatan di Kabupaten Hulu Sungai Tengah, 2021/2022 dan 2022/2023
Number of Schools, Teachers, and Pupils in Vocational High Schools Under The Ministry of Education and Culture by Subdistrict in Hulu Sungai Tengah Regency, 2021/2022 and 2022/2023

Kecamatan Subdistrict	Sekolah/Schools					
	Negeri/Public		Swasta/Private		Jumlah/Total	
	2021/2022	2022/2023	2021/2022	2022/2023	2021/2022	2022/2023
(1)	(2)	(3)	(4)	(5)	(6)	(7)
Haruyan	-	-	1	1	1	1
Batu Benawa	1	1	-	-	1	1
Hantakan	-	-	-	-	-	-
Batang Alai Selatan	-	-	-	-	-	-
Batang Alai Timur	-	-	-	-	-	-
Barabai	1	1	5	5	6	6
Labuan Amas Selatan	-	-	-	-	-	-
Labuan Amas Utara	-	-	-	-	-	-
Pandawan	-	-	1	1	1	1
Batang Alai Utara	-	-	-	-	-	-
Limpasu	-	-	-	-	-	-
Hulu Sungai Tengah	2	2	7	7	9	9

Lanjutan Tabel/*Continued Table 4.1.8*

Kecamatan Subdistrict	Guru ¹ /Teachers ¹					
	Negeri/Public		Swasta/Private		Jumlah/Total	
	2021/2022	2022/2023	2021/2022	2022/2023	2021/2022	2022/2023
(1)	(8)	(9)	(10)	(11)	(12)	(13)
Haruyan	-	-	21	18	21	18
Batu Benawa	46	46	-	-	46	46
Hantakan	-	-	-	-	-	-
Batang Alai Selatan	-	-	-	-	-	-
Batang Alai Timur	-	-	-	-	-	-
Barabai	70	72	64	55	134	127
Labuan Amas Selatan	-	-	-	-	-	-
Labuan Amas Utara	-	-	-	-	-	-
Pandawan	-	-	8	7	8	7
Batang Alai Utara	-	-	-	-	-	-
Limpasu	-	-	-	-	-	-
Hulu Sungai Tengah	116	118	93	80	209	198

Lanjutan Tabel/*Continued Table 4.1.8*

Kecamatan Subdistrict	Murid/Pupils					
	Negeri/Public		Swasta/Private		Jumlah/Total	
	2021/2022	2022/2023	2021/2022	2022/2023	2021/2022	2022/2023
(1)	(14)	(15)	(16)	(17)	(18)	(19)
Haruyan	-	-	330	332	330	332
Batu Benawa	541	522	-	-	541	522
Hantakan	-	-	-	-	-	-
Batang Alai Selatan	-	-	-	-	-	-
Batang Alai Timur	-	-	-	-	-	-
Barabai	969	897	397	364	1 366	1 261
Labuan Amas Selatan	-	-	-	-	-	-
Labuan Amas Utara	-	-	-	-	-	-
Pandawan	-	-	22	16	22	16
Batang Alai Utara	-	-	-	-	-	-
Limpasu	-	-	-	-	-	-
Hulu Sungai Tengah	1 510	1 419	749	712	2 259	2 131

Catatan/Note: 1 Guru yang mengajar di 2 sekolah atau lebih dihitung di masing-masing sekolah. Jumlah guru termasuk kepala sekolah dan guru/*The teacher who taught in two schools or more counted in every school. The total of teachers including headmaster and teacher*

Sumber/Source: 2021/2022 - Kementerian Pendidikan, Kebudayaan, Riset, dan Teknologi, Sistem Data Pokok Pendidikan, data semester ganjil 2021/ *Ministry of Education, Culture, Research, and Technology, Basic Education Data System, odd semester 2021*

2022/2023 - Kementerian Pendidikan, Kebudayaan, Riset, dan Teknologi, Sistem Data Pokok Pendidikan, data semester ganjil/ *Ministry of Education, Culture, Research, and Technology, Basic Education Data System, odd semester*

Tabel
Table 4.1.9

Jumlah Sekolah, Guru, dan Murid Madrasah Aliyah (MA) di Bawah Kementerian Agama Menurut Kecamatan di Kabupaten Hulu Sungai Tengah, 2021/2022 dan 2022/2023
Number of Schools, Teachers, and Pupils in Madrasah Aliyah (MA) Under the Ministry of Religious Affairs by Subdistrict in Hulu Sungai Tengah Regency, 2021/2022 and 2022/2023

Kecamatan Subdistrict	Sekolah/Schools					
	Negeri/Public		Swasta/Private		Jumlah/Total	
	2021/2022	2022/2023	2021/2022	2022/2023	2021/2022	2022/2023
(1)	(2)	(3)	(4)	(5)	(6)	(7)
Haruyan	-	-	1	1	1	1
Batu Benawa	-	-	-	-	-	-
Hantakan	-	-	1	1	1	1
Batang Alai Selatan	1	1	-	-	1	1
Batang Alai Timur	-	-	1	1	1	1
Barabai	2	2	2	2	4	4
Labuan Amas Selatan	1	1	1	1	2	2
Labuan Amas Utara	-	-	1	1	1	1
Pandawan	-	-	2	2	2	2
Batang Alai Utara	-	-	-	-	-	-
Limpasu	1	1	-	-	1	1
Hulu Sungai Tengah	5	5	9	9	14	14

Lanjutan Tabel/*Continued Table* 4.1.9

Kecamatan Subdistrict	Guru/Teachers					
	Negeri/Public		Swasta/Private		Jumlah/Total	
	2021/2022	2022/2023	2021/2022	2022/2023	2021/2022	2022/2023
(1)	(8)	(9)	(10)	(11)	(12)	(13)
Haruyan	-	-	20	18	20	18
Batu Benawa	-	-	-	-	-	-
Hantakan	-	-	9	9	9	9
Batang Alai Selatan	28	30	-	-	28	30
Batang Alai Timur	-	-	12	11	12	11
Barabai	112	118	37	42	149	160
Labuan Amas Selatan	47	50	12	9	59	59
Labuan Amas Utara	-	-	8	12	8	12
Pandawan	-	-	23	20	23	20
Batang Alai Utara	-	-	-	-	-	-
Limpasu	29	28	-	-	29	28
Hulu Sungai Tengah	216	226	121	121	337	347

Lanjutan Tabel/*Continued Table 4.1.9*

Kecamatan Subdistrict	Murid/Pupils					
	Negeri/Public		Swasta/Private		Jumlah/Total	
	2021/2022	2022/2023	2021/2022	2022/2023	2021/2022	2022/2023
(1)	(14)	(15)	(16)	(17)	(18)	(19)
Haruyan	-	-	173	145	173	145
Batu Benawa	-	-	-	-	-	-
Hantakan	-	-	110	93	110	93
Batang Alai Selatan	171	185	-	-	171	185
Batang Alai Timur	-	-	25	26	25	26
Barabai	1 511	1 477	386	351	1 897	1 828
Labuan Amas Selatan	411	369	67	68	478	437
Labuan Amas Utara	-	-	91	107	91	107
Pandawan	-	-	170	173	170	173
Batang Alai Utara	-	-	-	-	-	-
Limpasu	113	119	-	-	113	119
Hulu Sungai Tengah	2 206	2 150	1 022	963	3 228	3 113

Sumber/*Source*: Kementerian Agama, EMIS, data semester ganjil/*Ministry of Religious Affairs, EMIS, odd semester report*

Tabel
Table 4.1.10

Jumlah Desa¹/Kelurahan yang Memiliki Fasilitas Sekolah Menurut Kecamatan dan Tingkat Pendidikan di Kabupaten Hulu Sungai Tengah, 2019–2021
Number of Villages¹/Kelurahan Having Educational Facilities by Subdistrict and Educational Level in Hulu Sungai Tengah Regency, 2019–2021

Kecamatan Subdistrict	SD Primary School			SMP Junior High School		
	2019	2020	2021	2019	2020	2021
(1)	(2)	(3)	(4)	(5)	(6)	(7)
Haruyan	17	17	17	4	4	4
Batu Benawa	13	13	13	2	2	1
Hantakan	11	11	11	4	4	4
Batang Alai Selatan	18	18	18	5	5	5
Batang Alai Timur	11	11	11	4	4	4
Barabai	18	18	18	10	10	8
Labuan Amas Selatan	17	17	17	4	4	4
Labuan Amas Utara	16	16	16	7	7	7
Pandawan	21	21	21	7	7	7
Batang Alai Utara	13	13	13	4	4	4
Limpasu	9	9	9	2	2	2
Hulu Sungai Tengah	164	164	164	53	53	50

Lanjutan Tabel/*Continued Table 4.1.10*

Kecamatan Subdistrict	SMA <i>Senior High School</i>			SMK <i>Vocational School</i>		
	2019	2020	2021	2019	2020	2021
(1)	(8)	(9)	(10)	(11)	(12)	(13)
Haruyan	2	2	2	1	1	1
Batu Benawa	1	1	–	1	1	1
Hantakan	1	1	1	–	–	–
Batang Alai Selatan	1	1	1	–	–	–
Batang Alai Timur	1	1	1	–	–	–
Barabai	6	6	5	5	5	5
Labuan Amas Selatan	2	2	2	–	–	–
Labuan Amas Utara	2	2	2	–	–	–
Pandawan	3	3	3	1	1	1
Batang Alai Utara	3	2	1	–	–	–
Limpasu	1	1	1	–	–	–
Hulu Sungai Tengah	23	22	19	8	8	8

Lanjutan Tabel/*Continued Table* 4.1.10

Kecamatan <i>Subdistrict</i>	Perguruan Tinggi <i>University</i>		
	2019	2020	2021
(1)	(14)	(15)	(16)
Haruyan	–	–	–
Batu Benawa	–	–	–
Hantakan	–	–	–
Batang Alai Selatan	1	1	1
Batang Alai Timur	–	–	–
Barabai	1	–	–
Labuan Amas Selatan	–	–	–
Labuan Amas Utara	–	–	–
Pandawan	1	1	1
Batang Alai Utara	–	–	–
Limpasu	–	–	–
Hulu Sungai Tengah	3	2	2

Catatan/*Note*: ¹ Desa pada tabel ini termasuk Unit Permukiman Transmigrasi (UPT) yang masih dibina oleh kementerian terkait dan nagari di Provinsi Sumatera Barat/*Villages in this table include Transmigration Settlement Unit which is still fostered by the relevant ministries and the nagari in the Province of Sumatera Barat*

Sumber/*Source*: BPS, Pendataan Potensi Desa (Podes)/*BPS-Statistics Indonesia, Village Potential Data Collecting*

Tabel
Table 4.1.11

Angka Partisipasi Sekolah (APS) Menurut Kelompok Umur dan Jenis Kelamin di Kabupaten Hulu Sungai Tengah, 2022
School Enrollment Rate by Age Groups and Sex in Hulu Sungai Tengah Regency, 2022

Kelompok Umur <i>Age Group</i>	Jenis Kelamin/Sex		
	Laki-Laki <i>Male</i>	Perempuan <i>Female</i>	Laki-laki+Perempuan <i>Male+Female</i>
(1)	(2)	(3)	(4)
7-12	100,00	99,50	99,75
13-15	91,98	89,06	90,59
16-18	64,66	67,65	66,19

Sumber/Source: BPS, Survei Sosial Ekonomi Nasional (Susenas)/BPS-Statistics Indonesia, National Socioeconomic Survey

Tabel
Table 4.1.12

Angka Partisipasi Murni (APM) Menurut Jenjang Pendidikan dan Jenis Kelamin di Kabupaten Hulu Sungai Tengah, 2022
Net Enrollment Rate by Educational Level and Sex in Hulu Sungai Tengah Regency, 2022

Jenjang Pendidikan <i>Educational Level</i>	Jenis Kelamin/Sex		
	Laki-Laki <i>Male</i>	Perempuan <i>Female</i>	Laki-laki+Perempuan <i>Male+Female</i>
(1)	(2)	(3)	(4)
SD/MI <i>Elementary School</i>	100,00	99,50	99,75
SMP/MTs <i>Junior High School</i>	73,44	71,52	72,52
SMA/SMK/MA <i>Senior High School</i>	64,66	67,65	66,19

Sumber/Source: BPS, Survei Sosial Ekonomi Nasional (Susenas)/BPS-Statistics Indonesia, National Socioeconomic Survey

Tabel 4.1.13 Angka Partisipasi Kasar (APK) Menurut Jenjang Pendidikan dan Jenis Kelamin di Kabupaten Hulu Sungai Tengah, 2022
Gross Enrollment Rate by Educational Level and Sex in Hulu Sungai Tengah Regency, 2022

Jenjang Pendidikan <i>Educational Level</i>	Jenis Kelamin/Sex		
	Laki-Laki <i>Male</i>	Perempuan <i>Female</i>	Laki-laki+Perempuan <i>Male+Female</i>
(1)	(2)	(3)	(4)
SD/MI <i>Elementary School</i>	109,58	107,23	108,40
SMP/MTs <i>Junior High School</i>	76,95	77,08	77,01
SMA/SMK/MA <i>Senior High School</i>	90,26	87,80	89,00

Sumber/Source: BPS, Survei Sosial Ekonomi Nasional (Susenas)/BPS-Statistics Indonesia, National Socioeconomic Survey

Tabel
Table 4.1.14

Persentase Penduduk Berumur 15 Tahun ke Atas yang Melek Huruf Menurut Kelompok Umur di Kabupaten Hulu Sungai Tengah, 2021 dan 2022
Percentage of Literate People Aged 15 Years and Over by Age Group in Hulu Sungai Tengah Regency, 2021 and 2022

Kelompok Umur <i>Age Group</i>	2021	2022
(1)	(2)	(3)
15–19	100,00	100,00
20–24	100,00	100,00
25–29	100,00	100,00
30–34	98,87	100,00
35–39	100,00	99,79
40–44	99,59	98,81
45–49	99,00	100,00
50+	96,31	97,81
Jumlah/Total	98,53	99,20
15–24	100,00	100,00
15–44	99,91	99,79
15+	98,53	99,20
45+	96,90	98,32

Sumber/Source: BPS, Survei Sosial Ekonomi Nasional (Susenans)/BPS-Statistics Indonesia, National Socioeconomic Survey

4.2 KESEHATAN HEALTH

Tabel 4.2.1 Jumlah Desa¹/Kelurahan Yang Memiliki Sarana Kesehatan Menurut Kecamatan di Kabupaten Hulu Sungai Tengah, 2019–2021
Number of Villages¹/Kelurahan Having Health Facilities by Subdistrict in Hulu Sungai Tengah Regency, 2019–2021

Kecamatan Subdistrict	Rumah Sakit Hospital			Rumah Sakit Bersalin Maternity Hospital		
	2019	2020	2021	2019	2020	2021
(1)	(2)	(3)	(4)	(5)	(6)	(7)
Haruyan	-	-	-	-	-	-
Batu Benawa	-	-	-	-	-	-
Hantakan	-	-	-	-	-	-
Batang Alai Selatan	-	-	-	-	-	-
Batang Alai Timur	-	-	-	-	-	-
Barabai	1	1	1	-	-	-
Labuan Amas Selatan	-	-	-	-	-	-
Labuan Amas Utara	-	-	-	-	-	-
Pandawan	-	-	-	-	-	-
Batang Alai Utara	-	-	-	-	-	-
Limpasu	-	-	-	-	-	-
Hulu Sungai Tengah	1	1	1	-	-	-

Lanjutan Tabel/*Continued Table* 4.2.1

Kecamatan Subdistrict	Poliklinik Polyclinic			Puskesmas Public Health Center		
	2019	2020	2021	2019	2020	2021
(1)	(8)	(9)	(10)	(11)	(12)	(13)
Haruyan	1	1	2	2	3	2
Batu Benawa	-	-	-	2	2	2
Hantakan	-	-	-	1	1	1
Batang Alai Selatan	-	-	-	2	2	2
Batang Alai Timur	-	-	-	2	2	2
Barabai	2	-	1	2	2	2
Labuan Amas Selatan	-	-	-	2	2	2
Labuan Amas Utara	-	-	-	2	2	2
Pandawan	-	-	-	2	2	2
Batang Alai Utara	-	-	-	1	1	1
Limpasu	-	-	-	1	1	1
Hulu Sungai Tengah	3	1	3	19	20	19

Lanjutan Tabel/Continued Table 4.2.1

Kecamatan Subdistrict	Puskesmas Pembantu Subsidiary of Public Health Center			Apotek Pharmacy		
	2019	2020	2021	2019	2020	2021
(1)	(14)	(15)	(16)	(17)	(18)	(19)
Haruyan	1	2	2	-	-	1
Batu Benawa	3	3	3	-	-	-
Hantakan	1	3	4	-	-	-
Batang Alai Selatan	3	3	3	-	1	1
Batang Alai Timur	2	2	2	-	-	-
Barabai	4	4	4	4	6	5
Labuan Amas Selatan	3	2	3	-	1	1
Labuan Amas Utara	3	3	3	-	-	-
Pandawan	3	4	4	-	-	-
Batang Alai Utara	3	2	2	-	-	-
Limpasu	2	1	-	-	-	-
Hulu Sungai Tengah	28	29	30	4	8	8

Catatan/Note: ¹ Desa pada tabel ini termasuk Unit Permukiman Transmigrasi (UPT) yang masih dibina oleh kementerian terkait dan nagari di Provinsi Sumatera Barat/Villages in this table include Transmigration Settlement Unit which is still fostered by the relevant ministries and the nagari in the Province of Sumatera Barat

Sumber/Source: BPS, Pendataan Potensi Desa (Podes)/BPS-Statistics Indonesia, Village Potential Data Collecting

Tabel
Table 4.2.2**Jumlah Fasilitas Kesehatan Menurut Kecamatan di
Kabupaten Hulu Sungai Tengah, 2021 dan 2022**
**Number of Health Facilities by Subdistrict in Hulu Sungai
Tengah Regency, 2021 and 2022**

Kecamatan Subdistrict	Rumah Sakit Umum General Hospital		Rumah Sakit Khusus Special Hospital		Rumah Sakit Bersalin/ Rumah Bersalin Maternity Hospital	
	2021	2022	2021	2022	2021	2022
(1)	(2)	(3)	(4)	(5)	(6)	(7)
Haruyan	-	-	-	-	-	-
Batu Benawa	-	-	-	-	-	-
Hantakan	-	-	-	-	-	-
Batang Alai Selatan	-	-	-	-	-	-
Batang Alai Timur	-	-	-	-	-	-
Barabai	1	1	-	-	-	-
Labuan Amas Selatan	-	-	-	-	-	-
Labuan Amas Utara	-	-	-	-	-	-
Pandawan	-	-	-	-	-	-
Batang Alai Utara	-	-	-	-	-	-
Limpasu	-	-	-	-	-	-
Hulu Sungai Tengah	1	1	-	-	-	-

Lanjutan Tabel/Continued Table 4.2.2

Kecamatan Subdistrict	Puskesmas Public Health Center		Klinik/Balai Kesehatan Clinic/Health Center		Posyandu Maternal & Child Health Center	
	2021	2022	2021	2022	2021	2022
(1)	(8)	(9)	(10)	(11)	(12)	(13)
Haruyan	2	2	1	1	38	38
Batu Benawa	2	2	-	-	33	33
Hantakan	1	1	-	-	29	29
Batang Alai Selatan	2	2	-	-	36	36
Batang Alai Timur	2	2	-	-	18	18
Barabai	2	2	6	6	39	39
Labuan Amas Selatan	2	2	-	-	40	40
Labuan Amas Utara	2	2	-	-	35	35
Pandawan	2	2	-	-	47	47
Batang Alai Utara	1	1	-	-	31	31
Limpasu	1	1	-	-	19	19
Hulu Sungai Tengah	19	19	7	7	365	365

Lanjutan Tabel/*Continued Table 4.2.2*

Kecamatan Subdistrict	Polindes Village Maternity		Puskesmas Pembantu Supporting Public Health Center		Poskesdes Village Health Center	
	2021	2022	2021	2022	2021	2022
(1)	(14)	(15)	(16)	(17)	(18)	(19)
Haruyan	13	13	4	4	2	2
Batu Benawa	10	10	3	3	2	2
Hantakan	7	7	5	5	-	-
Batang Alai Selatan	8	8	3	3	5	5
Batang Alai Timur	1	1	2	2	5	5
Barabai	2	2	4	4	4	4
Labuan Amas Selatan	-	-	8	8	13	13
Labuan Amas Utara	10	10	3	3	-	-
Pandawan	5	5	4	4	15	15
Batang Alai Utara	7	7	6	6	-	-
Limpasu	5	5	3	3	1	1
Hulu Sungai Tengah	68	68	45	45	47	47

Lanjutan Tabel/Continued Table 4.2.2

Kecamatan Subdistrict	Apotek Pharmacy		Praktik Dokter Bersama Joint Doctor Practice		Praktik Dokter Perorangan ¹ Individual Doctor Practice ¹	
	2021	2022	2021	2022	2021	2022
(1)	(20)	(21)	(22)	(23)	(24)	(25)
Haruyan	1	1	-	-	1	1
Batu Benawa	-	1	-	-	1	1
Hantakan	-	-	-	-	-	-
Batang Alai Selatan	1	2	-	-	2	1
Batang Alai Timur	-	-	-	-	-	-
Barabai	13	14	-	2	28	23
Labuan Amas Selatan	2	2	-	-	1	2
Labuan Amas Utara	-	-	-	-	-	1
Pandawan	-	1	-	-	1	1
Batang Alai Utara	-	-	-	-	1	1
Limpasu	-	-	-	-	1	-
Hulu Sungai Tengah	17	21	-	2	36	31

Catatan/Note: ¹ Jumlah Praktik Perorangan Dokter Umum, Dokter Gigi dan Dokter Spesialis/Number of Individual Practices of Generalist Doctors, Dentists, and Specialists

Sumber/Source: Dinas Kesehatan Kabupaten Hulu Sungai Tengah/Health Service of Hulu Sungai Tengah Regency

Tabel
Table 4.2.3**Jumlah Tenaga Kesehatan Menurut Unit Kerja di
Kabupaten Hulu Sungai Tengah, 2022**
**Number of Health Workers by Subdistrict in Hulu Sungai
Tengah Regency, 2022**

Unit Kerja Work Unit	Dokter Spesialis Specialist Doctors	Dokter Umum Generalist Doctors	Dokter Gigi/Gigi Spesialis Dentist
(1)	(2)	(3)	(4)
Puskesmas Barabai	-	2	1
Puskesmas Awang Besar	-	1	-
Puskesmas Pagat	-	2	1
Puskesmas Kalibaru	-	2	1
Puskesmas Hantakan	-	2	1
Puskesmas Kubur Jawa	-	1	1
Puskesmas Birayang	-	1	1
Puskesmas Ilung	-	1	1
Puskesmas Batu Tangga	-	2	1
Puskesmas Tandilang	-	2	-
Puskesmas Pandawan	-	1	1
Puskesmas Kambat Utara	-	2	1
Puskesmas Durian Gantang	-	1	1
Puskesmas Pantai Hambawang	-	2	1
Puskesmas Kasarangan	-	1	2
Puskesmas Sungai Buluh	-	1	1
Puskesmas Barikin	-	1	-
Puskesmas Haruyan	-	2	1
Puskesmas Limpasu	-	1	1
RSUD H. Damanhuri	27	15	2
Jumlah/Total	27	43	19

Lanjutan Tabel/Continued Table 4.2.3

Unit Kerja Work Unit	Bidan Midwife	Perawat Nurse	Perawat Gigi Dental Nurse
(1)	(5)	(6)	(7)
Puskesmas Barabai	11	23	2
Puskesmas Awang Besar	14	12	1
Puskesmas Pagat	12	12	2
Puskesmas Kalibaru	19	16	-
Puskesmas Hantakan	30	26	1
Puskesmas Kubur Jawa	14	11	1
Puskesmas Birayang	33	27	1
Puskesmas Ilung	17	19	2
Puskesmas Batu Tangga	14	9	1
Puskesmas Tandilang	14	10	1
Puskesmas Pandawan	12	19	1
Puskesmas Kambat Utara	19	12	1
Puskesmas Durian Gantang	13	10	2
Puskesmas Pantai Hambawang	25	19	1
Puskesmas Kasarangan	11	19	1
Puskesmas Sungai Buluh	9	14	-
Puskesmas Barikin	11	10	1
Puskesmas Haruyan	21	21	2
Puskesmas Limpasu	14	9	1
RSUD H. Damanhuri	62	284	2
Jumlah/Total	375	582	24

Lanjutan Tabel/*Continued Table* 4.2.3

Unit Kerja Work Unit	Apoteker Pharmacist	Tenaga Teknis Kefarmasian Pharmacist Assistant	Ahli Gizi Nutrisionist
(1)	(8)	(9)	(10)
Puskesmas Barabai	1	2	2
Puskesmas Awang Besar	1	-	2
Puskesmas Pagat	1	-	3
Puskesmas Kalibaru	2	1	4
Puskesmas Hantakan	1	1	6
Puskesmas Kubur Jawa	1	1	2
Puskesmas Birayang	1	2	3
Puskesmas Ilung	1	1	1
Puskesmas Batu Tangga	1	1	6
Puskesmas Tandilang	-	1	6
Puskesmas Pandawan	2	1	1
Puskesmas Kambat Utara	1	1	2
Puskesmas Durian Gantang	1	1	3
Puskesmas Pantai Hambawang	1	1	3
Puskesmas Kasarangan	1	1	2
Puskesmas Sungai Buluh	1	1	2
Puskesmas Barikin	1	1	2
Puskesmas Haruyan	1	1	2
Puskesmas Limpasu	1	1	1
RSUD H. Damanhuri	12	18	10
Jumlah/Total	32	37	63

Sumber/*Source*: Dinas Kesehatan Kabupaten Hulu Sungai Tengah/*Health Service of Hulu Sungai Tengah Regency*

Tabel 4.2.4 Jumlah Kasus 10 Penyakit Terbanyak Rawat Jalan di RSUD H. Damanhuri, 2022
Table 4.2.4 Number of Cases 10 Most Outpatient Diseases in H. Damanhuri Hospital, 2022

Jenis Penyakit The Type of Disease	Jumlah Kasus Number Of Cases
(1)	(2)
<i>Essential (primary) hypertension</i>	2 518
<i>Dyspepsia</i>	1 676
<i>Acute upper respiratory infection, unspecified</i>	1 338
<i>Non-insulin-dependent diabetes mellitus</i>	1 323
<i>Other postsurgical states</i>	1 239
<i>Low back pain</i>	678
<i>Senile incipient cataract</i>	551
<i>Chronic kidney disease, stage 5</i>	321
<i>Generalized anxiety disorder</i>	174
<i>Extracorporeal dialysis</i>	36

Sumber/Source: RSUD H. Damanhuri/H. Damanhuri Hospital

Tabel 4.2.5 Jumlah Kasus 10 Penyakit Terbanyak Rawat Inap di RSUD H. Damanhuri, 2022
Number of Cases 10 Most Hospitalized Diseases in H. Damanhuri Hospital, 2022

Jenis Penyakit The Type of Disease	Jumlah Kasus Number Of Cases
(1)	(2)
<i>Pneumonia, unspecified</i>	1 139
<i>Single spontaneous delivery</i>	480
<i>Cerebral infraction, unspecified</i>	414
<i>Other and unspecified gastroenteritis and colitis of infectious origin</i>	394
<i>Delivery by emergency caesarean section</i>	388
<i>Other low birth weight</i>	308
<i>Volume depletion</i>	308
<i>Non-insulin-dependent diabetes melitus without complications</i>	259
<i>Dyspepsia</i>	229
<i>Chronic kidney disease, stage 5</i>	223

Sumber/Source: RSUD H. Damanhuri/H. Damanhuri Hospital

Tabel
Table 4.2.6

**Jumlah Bayi Lahir, Bayi Berat Badan Lahir Rendah (BBLR),
BBLR Dirujuk, dan Bergizi Buruk di Kabupaten Hulu
Sungai Tengah, 2015-2022**
**Number of Births, Babies with Low Birth Weights (LBW),
Treated LBW, and Malnutrition Cases in Hulu Sungai Tengah
Regency, 2015-2022**

Tahun Year	Bayi Lahir Births	BBLR/LBW		Gizi Buruk Malnutrition
		Jumlah Total	Dirujuk Treated	
(1)	(2)	(3)	(4)	(5)
2015	4 375	153	-	5
2016	4 419	226	-	7
2017	4 212	204	-	6
2018	4 037	218	-	4
2019	3 966	235	-	9
2020	3 979	-	-	9
2021	4 040	224	224	3
2022	3 792	301	301	4

Sumber/Source: Dinas Kesehatan Kabupaten Hulu Sungai Tengah/Health Service of Hulu Sungai Tengah Regency

Tabel
Table 4.2.7

Jumlah Ibu Hamil, Melakukan Kunjungan K1, Melakukan Kunjungan K4, Kurang Energi Kronis (KEK), dan Mendapat Tablet Zat Besi (Fe) di Kabupaten Hulu Sungai Tengah, 2015-2022

Number of Pregnant Women, Those with One Visit and four Visits of Antenatal Care, Chronic Energy Deficiency (CED), and Receiving Iron Supplement in Hulu Sungai Tengah Regency, 2015-2022

Tahun Year	Jumlah Ibu Hamil Pregnant Women	Melakukan Kunjungan K1 One Visit	Melakukan Kunjungan K4 Four Visits	Kurang Energi Kronis (KEK) Chronic Energy Deficiency (CED)	Mendapat Zat Besi (Fe) Receiving Iron Supplement
(1)	(2)	(3)	(4)	(5)	(6)
2015	5 376	4 458	4 007	574	4 921
2016	5 184	4 830	3 925	577	4 666
2017	5 099	4 778	3 880	514	4 632
2018	5 008	4 494	3 736	590	4 416
2019	4 925	4 690	3 595	535	4 627
2020	4 842	4 471	3 769	545	4 394
2021	4 545	4 255	3 868	494	3 887
2022	4 266	3 874	3 648	584	584

Sumber/Source: Dinas Kesehatan Kabupaten Hulu Sungai Tengah/Health Service of Hulu Sungai Tengah Regency

Tabel
Table 4.2.8**Jumlah Kasus Penyakit Menurut Kecamatan dan Jenis Penyakit di Kabupaten Hulu Sungai Tengah, 2022**
Number of Disease Cases by Subdistrict And Type Of Disease in Hulu Sungai Tengah Regency, 2022

Kecamatan Subdistrict	Malaria Malaria	TB Paru Tubercu- losis	Pneumonia Pneumonia	Kusta Leprosy	Tetanus Neonatorum	Campak Measles
(1)	(2)	(3)	(4)	(5)	(6)	(7)
Haruyan	2	16	7	-	-	-
Batu Benawa	-	25	93	-	-	1
Hantakan	4	12	77	2	-	-
Batang Alai Selatan	-	21	69	-	-	1
Batang Alai Timur	8	7	6	-	-	-
Barabai	1	512	112	-	-	1
Labuan Amas Selatan	-	31	60	-	-	-
Labuan Amas Utara	1	39	56	-	-	-
Pandawan	-	29	106	2	-	-
Batang Alai Utara	-	16	38	3	-	-
Limpasu	1	8	75	1	-	-
Luar Wilayah/RSHD	4	-	1412	-	-	-
Hulu Sungai Tengah	21	716	2111	8	-	3

Lanjutan Tabel/*Continued Table* 4.2.8

Kecamatan <i>Subdistrict</i>	Diare <i>Diarhea</i>	DBD <i>Dengue Fever</i>	AIDS		IMS <i>STD</i>
			Kasus Baru <i>New Cases</i>	Kasus Kumulatif <i>Cumulative Cases</i>	
(1)	(8)	(9)	(10)	(11)	(12)
Haruyan	146	19	-	-	-
Batu Benawa	273	14	3	-	-
Hantakan	225	-	2	-	-
Batang Alai Selatan	350	7	1	-	-
Batang Alai Timur	173	1	-	-	-
Barabai	311	32	7	-	-
Labuan Amas Selatan	390	14	1	-	-
Labuan Amas Utara	163	10	3	-	-
Pandawan	167	5	5	-	1
Batang Alai Utara	167	6	2	-	-
Limpasu	83	1	2	-	-
Luar Wilayah/RSKD	-	-	5	-	-
Hulu Sungai Tengah	2 448	109	31	-	1

Sumber/*Source*: Dinas Kesehatan Kabupaten Hulu Sungai Tengah/*Health Service of Hulu Sungai Tengah Regency*

Tabel
Table 4.2.9

Jumlah Klinik Keluarga Berencana (KKB) dan Pos Pelayanan Keluarga Berencana Desa (PPKBD) Menurut Kecamatan di Kabupaten Hulu Sungai Tengah, 2022
Number of Family Planning Clinics and Village Family Planning Service Units by Subdistrict in Hulu Sungai Tengah Regency, 2022

Kecamatan <i>Subdistrict</i>	KKB <i>Family Planning Clinics</i>	PPKBD <i>Village Family Planning Service Units</i>
(1)	(2)	(3)
Haruyan	2	17
Batu Benawa	3	14
Hantakan	1	12
Batang Alai Selatan	3	19
Batang Alai Timur	2	11
Barabai	4	18
Labuan Amas Selatan	2	18
Labuan Amas Utara	3	16
Pandawan	3	21
Batang Alai Utara	1	14
Limpasu	1	9
Hulu Sungai Tengah	25	169

Sumber/Source: Dinas Sosial, Pengendalian Penduduk, Keluarga Berencana, Pemberdayaan Perempuan, & Perlindungan Anak Kabupaten Hulu Sungai Tengah/Social, Population Control, Family Planning, Woman Empowerment, & Child Protection Service of Hulu Sungai Tengah Regency

Tabel
Table 4.2.10

Jumlah Pasangan Usia Subur dan Peserta KB Aktif Menurut Kecamatan di Kabupaten Hulu Sungai Tengah, 2022
Number of Eligible Couples and Family Planning Participants by Subdistrict in Hulu Sungai Tengah Regency, 2022

Kecamatan Subdistrict	Jumlah PUS Eligible Couples	Peserta KB Aktif Family Planning Participants			
		IUD	MOW	MOP	Kondom Condom
(1)	(2)	(3)	(4)	(5)	(6)
Haruyan	3 244	15	16	1	23
Batu Benawa	2 865	10	14	1	11
Hantakan	2 147	1	14	1	8
Batang Alai Selatan	3 410	18	17	5	5
Batang Alai Timur	1 025	1	7	3	2
Barabai	7 866	107	62	7	90
Labuan Amas Selatan	4 306	24	24	2	17
Labuan Amas Utara	4 227	10	10	6	6
Pandawan	5 177	33	29	0	27
Batang Alai Utara	2 723	19	2	0	10
Limpasu	1 853	9	8	3	7
Hulu Sungai Tengah	38 843	247	203	29	206

Lanjutan Tabel/*Continued Table 4.2.10*

Kecamatan <i>Subdistrict</i>	Peserta KB Aktif <i>Family Planning Participants</i>				Persentase Peserta KB aktif PUS <i>Percentage of Family Planning</i>
	Implan <i>Implants</i>	Suntikan <i>Injection</i>	Pil <i>Pill</i>	Jumlah <i>Total</i>	
(1)	(7)	(8)	(9)	(10)	(11)
Haruyan	83	1 216	1 048	2 402	74,04
Batu Benawa	96	938	1 207	2 277	79,48
Hantakan	74	906	660	1 664	77,50
Batang Alai Selatan	80	1 006	1 337	2 468	72,38
Batang Alai Timur	74	421	225	733	71,51
Barabai	172	2 312	2 617	5 367	68,23
Labuan Amas Selatan	99	1 742	1 482	3 390	78,73
Labuan Amas Utara	59	1 507	1 550	3 148	74,47
Pandawan	130	1 608	2 146	3 973	76,74
Batang Alai Utara	133	755	947	1 866	68,53
Limpasu	65	635	703	1 430	77,17
Hulu Sungai Tengah	1 065	13 046	13 922	28 718	73,93

Sumber/*Source*: Dinas Sosial, Pengendalian Penduduk, Keluarga Berencana, Pemberdayaan Perempuan, & Perlindungan Anak Kabupaten Hulu Sungai Tengah/*Social, Population Control, Family Planning, Woman Empowerment, & Child Protection Service of Hulu Sungai Tengah Regency*

4.3 KRIMINALITAS CRIMES

Tabel 4.3.1 Jumlah Tindak Pidana yang Dilaporkan dan Diselesaikan Menurut Jenis Tindak Pidana di Kabupaten Hulu Sungai Tengah, 2022
Number of Reported and Cleared Criminal Cases by Type of Cases in Hulu Sungai Tengah Regency, 2022

Jenis Tindak Pidana <i>Type of Case</i>	Dilaporkan <i>Reported</i>	Diselesaikan <i>Cleared</i>
(1)	(2)	(3)
Pembunuhan	6	5
Penganiayaan Berat (ANIRAT)	8	7
Pencurian dengan Pemberatan (CURAT)	27	7
Pencurian dengan Kekerasan (CURAS)	4	1
Curanmor R2	25	9
Curanmor R4	-	-
Kebakaran	14	14
Percobaan Pembakaran	1	1
Perjudian	8	8
Pencurian Biasa (CURBIS)	15	3
Pemerksaan/Perjinaan/Pencabulan	2	-
Penggelapan	3	3

Lanjutan Tabel/*Continued Table 4.3.1*

Jenis Tindak Pidana <i>Type of Case</i>	Dilaporkan <i>Reported</i>	Diselesaikan <i>Cleared</i>
(1)	(2)	(3)
Penipuan	10	3
Penganiayaan Ringan (ANIRING)	-	-
Bawa Sajak/Lahgun Sajak	19	19
Pengancaman	-	-
Kekerasan Dalam Rumah Tangga (KDRT)	-	-
Penemuan Mayat	6	6
Setrum Ikan Bukan Ilegal Fishing	-	-
Percobaan Pencurian dengan Kekerasan	-	-
Pengeroyokan	4	2
Pengrusakan	1	-
UU Perlindungan Anak	2	2
Tipiring	-	-

Lanjutan Tabel/*Continued Table* 4.3.1

Jenis Tindak Pidana <i>Type of Case</i>	Dilaporkan <i>Reported</i>	Diselesaikan <i>Cleared</i>
(1)	(2)	(3)
Mengedarkan obat keras/tidak memiliki izin	-	-
Pengedaran	-	-
Penembakan	-	-
Melarikan anak dibawah umur	-	-
Persetubuhan dibawah umur	-	-
Pencabulan dibawah umur	-	-
Narkotika	68	68
Illegal logging	-	-
BBM ilegal	2	1
Dengan Kekerasan Melawan Petugas	2	1
Korupsi (Tindak Pidana Khusus)	-	-

Lanjutan Tabel/*Continued Table 4.3.1*

Jenis Tindak Pidana Type of Case	Dilaporkan Reported	Diselesaikan Cleared
(1)	(2)	(3)
Cyber Crime Kejahatan Dunia Maya/UU ITE (Tindak Pidana Khusus)	-	-
Penangkapan Satwa yang dilindungi	-	-
Illegal Mining	-	-
Penistaan Agama	-	-
Percobaan Perkosaan	-	-
Perbuatan Tidak Menyenangkan	-	-
Pencemaran nama baik	-	-
Pencurian dalam keluarga	-	-
Penemuan Granat	-	-
Pemalsuan Surat	1	-
Kejahatan Konvensional lainnya	6	4
Hulu Sungai Tengah	234	164

Sumber/*Source*: Polisi Resort Hulu Sungai Tengah/*Police Resort of Hulu Sungai Tengah Regency*

4.4 AGAMA DAN SOSIAL LAINNYA RELIGION AND OTHER SOCIAL AFFAIRS

Tabel 4.4.1 Jumlah Penduduk Menurut Kecamatan dan Agama yang Dianut di Kabupaten Hulu Sungai Tengah, 2022
Population by Subdistrict and Religion in Hulu Sungai Tengah Regency, 2022

Kecamatan Subdistrict	Islam	Protestan Protestant	Katolik Catholic	Hindu
(1)	(2)	(3)	(4)	(5)
Haruyan	22 187	-	-	-
Batu Benawa	20 419	20	1	1
Hantakan	10 628	149	1	1 949
Batang Alai Selatan	23 206	468	4	444
Batang Alai Timur	4 218	90	-	2 575
Barabai	54 942	128	35	2
Labuan Amas Selatan	29 606	-	-	-
Labuan Amas Utara	28 065	-	1	-
Pandawan	35 173	5	-	-
Batang Alai Utara	18 932	4	-	-
Limpasu	11 240	-	-	-
Hulu Sungai Tengah	258 616	864	42	4 991

Lanjutan Tabel/Continued Table 4.4.1

Kecamatan Subdistrict	Budha Buddha	Konghucu	Kepercayaan Faith	Jumlah Total
(1)	(6)	(7)	(8)	(9)
Haruyan	-	-	-	22 187
Batu Benawa	-	-	-	20 441
Hantakan	13	2	155	12 897
Batang Alai Selatan	4	-	1	24 217
Batang Alai Timur	74	-	233	7 190
Barabai	14	-	-	55 141
Labuan Amas Selatan	-	-	-	29 606
Labuan Amas Utara	-	-	-	28 066
Pandawan	-	-	-	35 178
Batang Alai Utara	-	-	-	18 936
Limpasu	-	-	-	11 240
Hulu Sungai Tengah	105	2	389	265 009

Sumber/Source: Dinas Kependudukan dan Pencatatan Sipil Kabupaten Hulu Sungai Tengah/Population and Civil Registration Services of Hulu Sungai Tengah Regency

Tabel 4.4.2
Table

**Jumlah Tempat Peribadatan Menurut Kecamatan di
Kabupaten Hulu Sungai Tengah, 2022**
*Number of Places of Worship by Subdistrict in Hulu Sungai
Tengah Regency, 2022*

Kecamatan Subdistrict	Masjid Mosque	Langgar	Mushola Pray Room	Gereja Protestan Protestant Church
(1)	(2)	(3)	(4)	(5)
Haruyan	24	17	3	-
Batu Benawa	21	56	8	-
Hantakan	23	16	-	1
Batang Alai Selatan	25	82	5	2
Batang Alai Timur	9	9	1	-
Barabai	23	165	51	1
Labuan Amas Selatan	32	101	12	-
Labuan Amas Utara	24	11	73	-
Pandawan	32	98	6	-
Batang Alai Utara	22	22	14	-
Limpasu	18	38	3	-
Hulu Sungai Tengah	253	615	176	4

Lanjutan Tabel/Continued Table 4.4.2

Kecamatan Subdistrict	Gereja Katholik Catholic Church	Pura Temple	Vihara Vihara	Kelenteng Kelenteng	Balai Hall
(1)	(6)	(7)	(8)	(9)	(10)
Haruyan	-	-	-	-	-
Batu Benawa	-	-	-	-	-
Hantakan	1	-	-	-	-
Batang Alai Selatan	2	1	-	-	-
Batang Alai Timur	-	-	-	-	-
Barabai	1	-	-	-	-
Labuan Amas Selatan	-	-	-	-	-
Labuan Amas Utara	-	-	-	-	-
Pandawan	-	-	-	-	-
Batang Alai Utara	-	-	-	-	-
Limpasu	-	-	-	-	-
Hulu Sungai Tengah	4	1	-	-	-

Sumber/Source: Kementerian Agama Kabupaten Hulu Sungai Tengah/Ministry of Religious Affairs of Hulu Sungai Tengah Regency

Tabel
Table 4.4.3**Jumlah Jemaah Haji yang Diberangkatkan ke Tanah Suci Mekah Menurut Kecamatan di Kabupaten Hulu Sungai Tengah, 2018-2022**
Number of Hajj Pilgrims Departured to the Holyland of Mecca by Subdistrict in Hulu Sungai Tengah Regency, 2018-2022

Kecamatan Subdistrict	2018	2019	2020 ¹	2021 ¹	2022
(1)	(2)	(3)	(4)	(5)	(6)
Haruyan	11	19	-	-	4
Batu Benawa	10	48	-	-	8
Hantakan	7	1	-	-	1
Batang Alai Selatan	24	25	-	-	9
Batang Alai Timur	4	-	-	-	2
Barabai	131	140	-	-	31
Labuan Amas Selatan	27	34	-	-	6
Labuan Amas Utara	31	32	-	-	13
Pandawan	35	41	-	-	14
Batang Alai Utara	12	31	-	-	1
Limpasu	10	8	-	-	-
Hulu Sungai Tengah	302	379	-	-	89

Catatan/Note: ¹ Jemaah haji tidak diberangkatkan karena pandemi Covid-19/Pilgrims did not depart because of the Covid-19 pandemic

Sumber/Source: Kementerian Agama Kabupaten Hulu Sungai Tengah/Ministry of Religious Affairs of Hulu Sungai Tengah Regency

Tabel
Table 4.4.4**Jumlah Pernikahan Menurut Kecamatan di Kabupaten
Hulu Sungai Tengah, 2018-2022**
**Number of Marriages by Subdistrict in Hulu Sungai Tengah
Regency, 2018-2022**

Kecamatan Subdistrict	2018	2019	2020	2021	2022
(1)	(2)	(3)	(4)	(5)	(6)
Haruyan	204	221	186	203	197
Batu Benawa	160	165	136	152	135
Hantakan	90	67	70	88	77
Batang Alai Selatan	183	182	164	166	190
Batang Alai Timur	27	41	28	17	47
Barabai	460	465	455	405	389
Labuan Amas Selatan	272	271	257	229	217
Labuan Amas Utara	216	209	193	186	189
Pandawan	427	328	277	322	308
Batang Alai Utara	187	191	150	142	146
Limpasu	115	84	89	73	76
Hulu Sungai Tengah	2 341	2 224	2 005	1 983	1 971

Sumber/Source: Kementerian Agama Kabupaten Hulu Sungai Tengah/Ministry of Religious Affairs of Hulu Sungai Tengah Regency

Tabel
Table 4.4.5

**Jumlah Perceraian Menurut Faktor Perceraian di
Kabupaten Hulu Sungai Tengah, 2020-2022**
**Number of Divorces by Factors in Hulu Sungai Tengah
Regency, 2020-2022**

Faktor Perceraian Divorces Factors	2020	2021	2022
(1)	(2)	(3)	(4)
Zina/ <i>Adultery</i>	-	-	-
Mabuk/ <i>Drunk</i>	1	-	3
Madat/ <i>Drug Addict</i>	8	12	1
Judi/ <i>Gambling</i>	-	2	1
Meninggalkan Salah Satu Pihak/ <i>Split Up</i>	48	142	62
Dihukum Penjara/ <i>Jail</i>	9	13	12
Poligami/ <i>Polygamy</i>	6	18	1
Kekerasan Dalam Rumah Tangga/ <i>Domestic Violence</i>	5	2	2
Cacat Badan/ <i>Disability</i>	2	3	1
Perselisihan dan Pertengkaran Terus Menerus/ <i>Constant Disputes and Quarrel</i>	432	301	436
Kawin Paksa/ <i>Forced Marriage</i>	-	-	-
Murtad/ <i>Apostate</i>	-	1	-
Ekonomi/ <i>Economy</i>	14	24	7
Lain-lain/ <i>Others</i>	-	-	-
Jumlah/Total	525	518	526

Sumber/*Source*: Pengadilan Agama Barabai Kelas IB/*Religious Courts Barabai Class IB*

Tabel
Table 4.4.6

**Jumlah Desa¹/Kelurahan yang Mengalami Bencana Alam²
Menurut Kecamatan di Kabupaten Hulu Sungai Tengah,
2019-2021**
**Number of Villages¹/Kelurahan that Had Natural Disaster²
by Subdistrict in Hulu Sungai Tengah Regency, 2019-
2021**

Kecamatan Subdistrict	Banjir/Flood			Gempa Bumi/Earthquake		
	2019	2020	2021	2019	2020	2021
(1)	(2)	(3)	(4)	(5)	(6)	(7)
Haruyan	3	4	3	–	–	–
Batu Benawa	6	1	1	–	–	–
Hantakan	–	–	1	–	–	–
Batang Alai Selatan	–	–	–	–	–	–
Batang Alai Timur	–	–	–	–	–	–
Barabai	3	–	4	–	–	–
Labuan Amas Selatan	1	–	–	–	–	–
Labuan Amas Utara	4	4	6	–	–	–
Pandawan	5	2	5	–	–	–
Batang Alai Utara	–	–	–	–	–	–
Limpasu	–	–	–	–	–	–
Hulu Sungai Tengah	22	11	20	–	–	–

Lanjutan Tabel/*Continued Table 4.4.6*

Kecamatan Subdistrict	Tanah Longsor/ <i>Landslide</i>		
	2019	2020	2021
(1)	(8)	(9)	(10)
Haruyan	2	1	1
Batu Benawa	–	1	1
Hantakan	2	2	–
Batang Alai Selatan	–	–	–
Batang Alai Timur	–	2	1
Barabai	–	–	–
Labuan Amas Selatan	–	–	–
Labuan Amas Utara	–	–	–
Pandawan	–	–	–
Batang Alai Utara	–	4	1
Limpasu	–	–	–
Hulu Sungai Tengah	4	10	4

Catatan/*Note*: ¹ Desa pada tabel ini termasuk Unit Permukiman Transmigrasi (UPT) yang masih dibina oleh kementerian terkait dan nagari di Provinsi Sumatera Barat/*Villages in this table are included in Transmigration Settlement Unit which is still fostered by the relevant ministries and the nagari in the Province of Sumatera Barat*

² Terjadi dalam tiga tahun terakhir sampai dengan saat pencacahan/*Occured during the last three years by the time of enumeration*

Sumber/*Source*: BPS, Pendataan Potensi Desa (Podes)/*BPS-Statistics Indonesia, Village Potential Data Collecting*

Tabel
Table 4.4.7**Jumlah Panti Asuhan dan Anak Asuh di Kabupaten Hulu Sungai Tengah, 2022**
Number of Orphanages and Children in Care Every in Hulu Sungai Tengah Regency, 2022

Kecamatan Subdistrict	Panti Asuhan Orphanages	Anak Asuh Foster Children		
		Laki-laki Male	Perempuan Female	Jumlah Total
(1)	(2)	(3)	(4)	(5)
Haruyan	1	15	11	26
Batu Benawa	1	42	-	42
Hantakan	1	70	35	105
Batang Alai Selatan	1	20	17	37
Batang Alai Timur	-	-	-	-
Barabai	4	168	-	168
Labuan Amas Selatan	1	15	-	15
Labuan Amas Utara	2	170	-	170
Pandawan	1	32	-	32
Batang Alai Utara	1	40	-	40
Limpasu	1	35	-	35
Hulu Sungai Tengah	14	607	63	670

Sumber/Source: Dinas Sosial, Pengendalian Penduduk, Keluarga Berencana, Pemberdayaan Perempuan, & Perlindungan Anak Kabupaten Hulu Sungai Tengah/Social, Population Control, Family Planning, Woman Empowerment, & Child Protection Service of Hulu Sungai Tengah Regency

Tabel
Table 4.4.8**Jumlah Penerima Bantuan Program Keluarga Harapan
Menurut Kecamatan di Kabupaten Hulu Sungai Tengah,
2022**
**Number of Aid Recipients Social by Subdistrict in Hulu
Sungai Tengah Regency, 2022**

Kecamatan Subdistrict	Individu Person	Keluarga Family
(1)	(2)	(3)
Haruyan	2 737	1 044
Batu Benawa	2 307	784
Hantakan	2 826	675
Batang Alai Selatan	2 812	1 205
Batang Alai Timur	1 832	462
Barabai	3 205	1 108
Labuan Amas Selatan	3 692	1 223
Labuan Amas Utara	2 412	789
Pandawan	5 564	1 803
Batang Alai Utara	3 407	876
Limpasu	1 695	562
Hulu Sungai Tengah	32 489	10 531

Sumber/Source: Dinas Sosial, Pengendalian Penduduk, Keluarga Berencana, Pemberdayaan Perempuan, & Perlindungan Anak Kabupaten Hulu Sungai Tengah/Social, Population Control, Family Planning, Woman Empowerment, & Child Protection Service of Hulu Sungai Tengah Regency

4.5 KEMISKINAN DAN PEMBANGUNAN MANUSIA POVERTY AND HUMAN DEVELOPMENT

Tabel 4.5.1 Garis Kemiskinan, Jumlah, dan Persentase Penduduk Miskin di Kabupaten Hulu Sungai Tengah, 2011–2022
Poverty Line, Number, and Percentage of Poor People in Hulu Sungai Tengah Regency, 2011–2022

Tahun Year	Garis Kemiskinan (rupiah/kapita/bulan) Poverty Line (rupiah/capita/month)	Jumlah Penduduk Miskin (ribu) Number of Poor People (thousand)	Persentase Penduduk Miskin Percentage of Poor People
(1)	(2)	(3)	(4)
2011	227 761	14,90	5,98
2012	241 973	14,27	5,68
2013	257 580	14,18	5,57
2014	268 522	14,56	5,65
2015	279 530	15,08	5,81
2016	322 392	16,22	6,18
2017	341 024	16,17	6,09
2018	354 214	16,14	6,01
2019	365 008	16,10	5,93
2020	417 778	15,47	5,64
2021	425 438	16,77	6,18
2022	444 331	16,14	5,92

Sumber/Source: BPS, Survei Sosial Ekonomi Nasional Maret/BPS-Statistics Indonesia, March National Socioeconomic Survey

Tabel
Table 4.5.2

Indeks Kedalaman Kemiskinan dan Indeks Keparahan Kemiskinan di Kabupaten Hulu Sungai Tengah, 2011–2022
Poverty Gap Index and Poverty Severity Index in Hulu Sungai Tengah Regency, 2011–2022

Tahun Year	Indeks Kedalaman Kemiskinan Poverty Gap Index	Indeks Keparahan Kemiskinan Poverty Severity Index
(1)	(2)	(3)
2011	0,750	0,210
2012	0,660	0,100
2013	0,760	0,170
2014	0,810	0,230
2015	0,760	0,150
2016	0,620	0,100
2017	0,830	0,150
2018	0,670	0,120
2019	0,850	0,190
2020	0,430	0,060
2021	0,533	0,086
2022	0,749	0,147

Sumber/Source: BPS, Survei Sosial Ekonomi Nasional Maret/BPS-Statistics Indonesia, March National Socioeconomic Survey

Tabel 4.5.3 Indeks Pembangunan Manusia (IPM) dan Indikatornya Kabupaten Hulu Sungai Tengah, 2011-2022
Human Development Index (HDI) and It's Indicator Hulu Sungai Tengah Regency, 2011-2022

Tahun Year	Angka Harapan Hidup Life Expectancy Rate (tahun)	Harapan Lama Sekolah Expected Years of Schooling (tahun)	Rata-rata Lama Sekolah Mean Years of Schooling (tahun)	Pengeluaran Per Kapita Expenditure Per Capita (ribu rupiah/ jiwa/tahun)	IPM HDI	Peringkat IPM HDI Rank
(1)	(2)	(3)	(4)	(5)	(6)	(7)
2011	63,87	11,09	6,87	10 634	63,90	9
2012	64,06	11,23	6,90	10 802	64,34	9
2013	64,24	11,25	6,94	10 960	64,63	9
2014	64,33	11,42	7,27	11 040	65,37	9
2015	64,83	11,94	7,52	11 142	66,56	8
2016	65,06	12,00	7,53	11 527	67,07	9
2017	65,30	12,17	7,79	11 635	67,78	9
2018	65,54	12,18	7,80	12 138	68,32	8
2019	65,82	12,19	7,99	12 257	68,80	9
2020	66,01	12,20	8,00	12 153	68,84	10
2021	66,20	12,21	8,01	12 280	69,05	11
2022	66,54	12,22	8,28	12 448	69,70	11

Sumber/Source: BPS, Survei Sosial Ekonomi Nasional Maret/BPS-Statistics Indonesia, March National Socioeconomic Survey

Tabel
Table 4.5.4

Indeks Pembangunan Gender (IPG), Indeks Pemberdayaan Gender (IDG) dan Komponennya Kabupaten Hulu Sungai Tengah, 2019-2021
Gender Development Index (GDI), Gender Empowerment Measure (GEM) and It's Components Hulu Sungai Tengah Regency, 2019-2021


Komponen Component	2019	2020	2021
(1)	(2)	(3)	(4)
Indeks Pembangunan Gender (IPG) Gender Development Index (GDI)	96,60	96,50	96,46
Angka Harapan Hidup Laki-Laki <i>Life Expectancy Rate Male (tahun)</i>	63,83	64,06	64,30
Angka Harapan Hidup Perempuan <i>Life Expectancy Rate Female (tahun)</i>	67,69	67,88	68,07
Harapan Lama Sekolah Laki-Laki <i>Expected Years of Schooling Male (tahun)</i>	11,92	11,96	11,97
Harapan Lama Sekolah Perempuan <i>Expected Years of Schooling Female (tahun)</i>	12,19	12,20	12,21
Rata-rata Lama Sekolah Laki-Laki <i>Mean Years of Schooling Male (tahun)</i>	8,47	8,48	8,49
Rata-rata Lama Sekolah Perempuan <i>Mean Years of Schooling Female (tahun)</i>	7,69	7,70	7,71
Pengeluaran Per Kapita Laki-Laki <i>Expenditure Per Capita Male (ribu rupiah/jiwa /tahun)</i>	13 509	13 407	13 559
Pengeluaran Per Kapita Perempuan <i>Expenditure Per Capita Female (ribu rupiah/jiwa /tahun)</i>	11 954	11 840	11 956
Indeks Pemberdayaan Gender (IDG) Gender Empowerment Measure (GEM)	77,69	77,53	77,48
Keterlibatan Perempuan di Parlemen <i>Women's Involvement in Parliament (%)</i>	20,00	20,00	20,00
Perempuan sebagai Tenaga Profesional <i>Women as Professional Workers (%)</i>	53,95	54,64	55,17
Sumbangan Pendapatan Perempuan <i>Contribution of Female Income (%)</i>	48,62	48,64	48,29

Sumber/Source: BPS, Survei Sosial Ekonomi Nasional Maret/BPS-Statistics Indonesia, March National Socioeconomic Survey

B A B 5

Chapter Five

PERTANIAN | Agriculture



PERTANIAN KABUPATEN HULU SUNGAI TENGAH

Agriculture of Hulu Sungai Tengah Regency

LAHAN PANEN PADI SAWAH

Harvested Area of Wetland Paddy

Luas Panen Padi Sawah di Kabupaten Hulu Sungai Tengah tahun 2021 sebesar 34.319 hektare

Harvested Area of Wetland Paddy in Hulu Sungai Tengah Regency, 2021 is 34,319 hectare

POPULASI TERNAK Livestock Population, 2021



Populasi Sapi
Cow Population
7.355 Ekor



Populasi Kerbau
Buffalo Population
1.360 Ekor



Populasi Kambing
Goat Population
2.580 Ekor

PRODUKSI PISANG



Selama tahun 2021
142.145 kuintal

Banana production during
2022 is 142,145 quintal

Tahun 2021, dari
34.319 hektare
luas panen padi sawah



dihasilkan
190.645 ton
padi

In 2021, from 34,319 hectare harvested area of wetland paddy produced 190,645 ton



PENJELASAN TEKNIS

1. **Lahan sawah** adalah lahan pertanian yang berpetak-petak dan dibatasi oleh pematang (galangan), saluran untuk menahan/ menyalurkan air, yang biasanya ditanami padi sawah tanpa memandang dari mana diperoleh atau status lahan tersebut. Lahan yang dimaksud termasuk lahan yang terdaftar di Pajak Bumi Bangunan, luran Pembangunan Daerah, lahan bengkok, lahan serobotan, lahan rawa yang ditanami padi dan lahan bekas tanaman tahunan yang telah dijadikan sawah, baik yang ditanami padi, palawija atau tanaman semusim lainnya.
2. **Tegal/Kebun** adalah lahan pertanian bukan sawah (lahan kering) yang ditanami tanaman semusim atau tahunan dan terpisah dengan halaman sekitar rumah serta penggunaannya tidak berpindah pindah.
3. **Ladang/Huma** adalah lahan pertanian bukan sawah (lahan kering) yang biasanya ditanami tanaman semusim dan penggunaannya hanya semusim atau dua musim, kemudian akan ditinggalkan bila sudah tidak subur lagi (berpindah-pindah). Kemungkinan lahan ini beberapa tahun kemudian akan dikerjakan kembali jika sudah subur.

TECHNICAL NOTES

1. **Wetland** is agricultural land that separated by small dykes to resist water, where the main crop is usually wetland paddy without considering where it is got from or the status of the land. It includes the land that is registered at land income tax office, regional development contribution, 'bengkok' land, illegal ownership, swamps for rice cultivation, and annual crop land mark that has been used as rice field, which are both planted with paddy, secondary crops or the other seasonal crops.
2. **Dry field/Garden** is an dryland (unirrigated land) which is planted with seasonal or annual crops and separately from the yard around the house without shifting
3. **Unirrigated agricultural field /Shifting cultivation land** is dryland (unirrigated land) that usually is cultivated for seasonal crops and utilized only for one or two seasons, then it will be left when it is not fertile (shifting). Maybe, this land will be used again in a few years if it has been fertile.

4. **Lahan yang sementara tidak diusahakan** adalah lahan yang biasanya diusahakan tetapi untuk sementara (lebih dari 1 (satu) tahun tetapi kurang dari atau sama dengan 2 (dua) tahun) tidak diusahakan, termasuk lahan sawah yang tidak diusahakan selama lebih dari 2 (dua) tahun.
4. *emporarily unused land is land that is regularly used but temporarily (more than a year but less or equal than twoyears) is unused, it includes wetland that is not cultivated more than two years.*
5. **Data pokok tanaman pangan yang dikumpulkan** adalah luas panen dan produktivitas (hasil per hektar). Produksi tanaman pangan merupakan hasil perkalian antara luas panen dengan produktivitas. Pengumpulan data luas panen dilakukan setiap bulan dengan pendekatan area kecamatan di seluruh wilayah Indonesia. Pengumpulan data produktivitas dilakukan melalui pengukuran langsung pada plot ubinan berukuran 2½ m x 2½ m. Pengumpulan data produktivitas dilakukan setiap subround (empat bulanan) pada waktu panen petani.
5. *The main food crops data collected consists of harvested area and productivity (yield per hectare). Food crops production is generated by harvested area multiplied by productivity. The harvested area data is collected every month using sub district area approach in all sub district in Indonesia. The productivity data collection is conducted by a direct measurement in 2½m x 2½m crop cutting plot. The productivity measurement is conducted in every subround (four monthly) at the time when farmers are harvesting their crops.*
6. **Data produksi padi dan palawija yang disajikan** adalah dalam kualitas: gabah kering giling (padi), pipilan kering (jagung), biji kering (kedelai dan kacang tanah), dan umbi basah (ubi kayu dan ubi jalar).
6. *Production of paddy and secondary crops data are presented in the form of: dry unhusked rice (paddy), dry loose maize (maize), dry shells crops (soybeans and peanuts), and fresh roots (cassava and sweet potatoes).*
7. **Tanaman sayuran semusim** adalah tanaman sumber vitamin, garam mineral dan lain-lain yang
7. *Seasonal vegetable plants are plants which are the sources of vitamin, mineral salt, etc, consumed*

dikonsumsi dari bagian tanaman yang berupa daun, bunga, buah, dan umbinya, yang berumur kurang dari satu tahun.

from the part of the plant in the form of leaf, flower, fruit, and root with the age of less than one year.

8. Tanaman buah-buahan semusim adalah tanaman sumber vitamin, garam mineral, dan lain-lain yang dikonsumsi dari bagian tanaman yang berupa buah, berumur kurang dari satu tahun, tidak berbentuk pohon/rumpun tetapi menjalar dan berbatang lunak.

8. Seasonal fruit plants are plants which are the sources of vitamin, mineral salt, etc, consumed from the part of the plant in the form of fruits. These plants are creeps with the age of less than one year.

9. Tanaman buah-buahan tahunan adalah tanaman sumber vitamin, garam mineral, dan lain-lain yang dikonsumsi dari bagian tanaman yang berupa buah dan merupakan tanaman tahunan.

9. Annual fruit plants are plants which are the sources of vitamin, contained mineral salt, etc, consumed from the part of plant in the form of fruit and more than one year of age.

10. Tanaman sayuran tahunan adalah tanaman sumber vitamin, garam mineral, dan lain-lain yang dikonsumsi dari bagian tanaman yang berupa daun dan atau buah yang berumur lebih dari satu tahun.

10. Annual vegetable plants are plants which are the sources of vitamin, contained mineral salt, etc, consumed from the part of the plant in the form of vegetable and more than one year of age.

11. Luas panen tanaman hortikultura adalah luas tanaman sayuran, buah-buahan, biofarmaka, dan tanaman hias yang diambil hasilnya/dipanen pada periode pelaporan.

11. Harvested area of horticulture is area which vegetable, fruit, medicinal and ornamental plant of crop harvested during the period of report.

12. Luas panen untuk tanaman sayuran adalah luas tanaman yang dipanen sekaligus/habis/

12. Harvested area of vegetables is area of entirely plant harvested/ demolished and plant harvested

dibongkar dan luas tanaman yang dipanen berkali-kali (lebih dari satu kali)/belum habis.

several times/undemolished.

13. Tanaman yang dipanen sekaligus/ habis/dibongkar adalah tanaman yang sehabis panen langsung dibongkar/ dicabut, terdiri dari bawang merah, bawang putih, bawang daun, kentang, kol/kubis, kembang kol, petsai/sawi, wortel, lobak, dan kacang merah.

13. Entirely plants harvested/demolished are plants usually harvested once and demolished to be substituted by other plants, consisting of: shallots, garlic, leeks, potato, cabbage, cauli flower, mustard green, carrots, chinese radish, and red kidney beans.

14. Tanaman yang dipanen berkali-kali (lebih dari satu kali)/belum habis adalah tanaman yang pemanenannya lebih dari satu kali dan biasanya dibongkar apabila panen terakhir sudah tidak memadai lagi, terdiri dari: kacang panjang, cabe besar, cabe rawit, jamur, tomat, terung, buncis, ketimun, labu siam, kangkung, bayam, melon, semangka, dan blewah.

14. Plants harvested several times/undemolished are plants usually harvested more than once and demolished in the case that the last harvest was economically not profitable. They consist of : yard long beans, chili, small chili, mushroom, tomatoes, egg plant, french beans, cucumber, pumpkin/chajota, swamp cabbage, spinach, melon, watermelon, and blewah .

15. Produksi hortikultura adalah hasil menurut bentuk produk dari setiap tanaman sayuran, buah-buahan, biofarmaka dan tanaman hias yang diambil berdasarkan luas yang dipanen/tanaman yang menghasilkan pada bulan/triwulan laporan.

15. Horticulture production is the standard production quantity form of vegetable, fruit, medicinal and ornamental plant based on harvested area/the number of production plants reported monthly/quarterly.

16. Bentuk produksi perkebunan adalah; karet kering (karet), daun kering (teh dan tembakau), biji kering (kopi dan coklat), kulit

16. Production of estates crops are follows: dry rubber (rubber); dry leaves (tea and tobacco); dry beans (cofee and cocoa); dry bark

kering (kayu manis dan kina), serat kering (rami), bunga kering (cengkeh), refined sugar (tebu dari perkebunan besar), gula mangkok (tebu dari perkebunan rakyat), ekivalen kopra (kopra), biji dan bunga (pala) serta minyak daun (sereh).

(*cassia vera and cinchona*); dry fibre (*rosella*); dry flowers/buds (*cloves*); refined sugar (*sugar cane from estate*); cup sugar (*sugar cane from smallholders*); copra (*copra*); seeds and buds (*nutmeg*); and leaf oil (*citronella*).

17. Kawasan hutan adalah wilayah tertentu yang berupa hutan, yang ditunjuk dan atau ditetapkan oleh pemerintah untuk dipertahankan keberadaannya sebagai hutan tetap. Hal ini untuk menjamin kepastian hukum mengenai status kawasan hutan, letak batas dan luas suatu wilayah tertentu yang sudah ditunjuk menjadi kawasan hutan tetap.

17. Forest Area is a specific territory of forest ecosystem determined and or decided by the government as a permanent forest. Such decision is important to maintain the size of forest area and to ensure its legitimation and boundary demarcation of permanent forest.

18. Hutan Konservasi adalah kawasan hutan dengan ciri khas tertentu, yang mempunyai fungsi pokok pengawetan keanekaragaman tumbuhan dan satwa serta ekosistemnya.

18. Conservation Forest is a forest area having specific characteristic established for the purposes of conservation of animal and plant species as well as their ecosystem.

19. Hutan Lindung adalah kawasan hutan yang mempunyai fungsi pokok sebagai perlindungan sistem penyangga kehidupan untuk mengatur tata air, mencegah banjir, mengendalikan erosi, mencegah intrusi air laut, dan memelihara kesuburan tanah.

19. Protection Forest is a forest area designated to serve life support system, maintain hydrological system, prevent of flood, erosion control, seawater intrusion, and maintain soil fertility.

20. Hutan Produksi adalah kawasan hutan yang mempunyai fungsi pokok memproduksi hasil

20. Production Forest is a forest area designated mainly to promote sustainable forest production.

hutan. Hutan produksi terdiri dari Hutan Produksi Tetap (HP), Hutan Produksi Terbatas (HPT), dan Hutan Produksi yang dapat dikonversi.

Production forest is classified as permanent production forest, limited production forest, and convertible production forest.

21. Hutan Konservasi terdiri dari:

Kawasan suaka alam berupa Cagar Alam (CA) dan Suaka Margasatwa (SM);

Kawasan pelestarian alam berupa Taman Nasional (TN), Taman Hutan Raya (THR), dan Taman Wisata Alam (TWA);

Taman Buru adalah kawasan hutan yang ditetapkan sebagai tempat wisata berburu.

Produksi hasil hutan utama yang dihasilkan dari hutan adalah kayu bulat. Produksi kayu bulat ini dihasilkan dari hutan alam melalui kegiatan perusahaan Hak Pengusahaan Hutan (HPH/IUPHHK), kegiatan ijin pemanfaatan kayu (IPK) dalam rangka pembukaan wilayah hutan, pembangunan Hutan Tanaman Industri (HTI), serta kegiatan hutan rakyat.

21. Conservation Forest is divided into:

Sanctuary Reserve area consists of Strict Nature Reserve and Wildlife Sanctuary.

Nature conservation area consists of National Park (TN), Grand Forest Park (THR), and Nature Recreation Park (TWA);

Game Hunting Park is forest area devoted for game hunting recreation.

The main product of commercial forest operation is log. The log is harvested from various sources such as natural forest granted to concessionaires (IUPHHK/HPH), land clearing activities (IPK), industrial forest plantation (HTI) and community forest.

22. Rumah Tangga Perikanan Tangkap adalah rumah tangga yang melakukan kegiatan penangkapan ikan/binatang

22. A capture fishery household is a household conducting activities in catching fishes/other aquatic animals/aquatic plants, for which

air lainnya/tanaman air dengan tujuan sebagian/seluruh hasilnya untuk dijual.

the products are wholly or partly to be sold.

23. Rumah Tangga Perikanan Budidaya adalah rumah tangga yang melakukan kegiatan budidaya ikan/binatang air lainnya/tanaman air dengan tujuan sebagian/seluruh hasilnya untuk dijual.

23. An aquaculture fishery household is a household conducting activities in culturing fishes/other aquatic animals/aquatic plants, for which the products are wholly or partly to be sold. different types of parameters.

<https://hulusungaitengahkab.bps.go.id>

ULASAN

DESCRIPTION

5.1 Tanaman Pangan

Angka produksi padi sawah tahun 2022 adalah 190.645 ton dengan luas panen sebesar 34.319 hektare dan produktivitas sebesar 5,56 ton/ha. Selama tahun 2022, Kecamatan Pandawan menjadi kecamatan dengan produksi padi sawah terbesar yaitu 37.018 ton.

5.2 Hortikultura

Pada tahun 2022 di Kabupaten Hulu Sungai Tengah, tanaman sayuran yang menyumbang produksi terbesar adalah Ketimun mencapai 16.171 kuintal.

5.3 Perkebunan

Selain meningkatkan produksi di sub sektor tanaman pangan, Kabupaten Hulu Sungai Tengah terus berusaha meningkatkan produksi di sub sektor perkebunan. Hal ini bisa dilihat dari produksi di sub sektor ini yang telah dicapai selama tahun 2022, seperti terlihat pada Tabel 5.3.1 sampai Tabel 5.3.2

5.4 Kehutanan

Menurut fungsinya hutan dibagi menjadi hutan lindung, hutan produksi, hutan suaka dan pelestarian alam. Luas hutan lindung di Kabupaten Hulu Sungai Tengah pada tahun 2022 sekitar 25.949,43 hektar, hutan produksi sekitar 9.081,87 hektar, dan hutan produksi tetap sekitar 14.056,08 hektar.

5.1 Food Crops

Production of Wetland Paddy in the year 2022 was 190,645 ton with a harvest area of 34,319 hectares and a productivity of 5.56 tons/ha. During 2022, Pandawan Subdistrict became the subdistrict with the largest production of Wetland paddy, which was 37,018 tons.

5.2 Horticulture

In Hulu Sungai Tengah Regency during 2022, cucumber commodity support the largest total production reached 16,171 kuintal.

5.3 Estates Crops

Besides increasing production of food crop sub sector, Hulu Sungai Tengah Regency keeps striving for increasing production of estate sub sector as can be seen from production of this sub sector that had been reached for year 2022, as shown at Table 5.3.1 to Table 5.3.2.

5.4 Forestry

According to its function of forest can be classified into tree categories i.e. protection forest, production forest, sanctuary reserve and nature conservation forest. The total area of protected forest in Hulu Sungai Tengah Regency, 2022 were around 25,949.43 hectares, production forest were around 9,081.87 hectares, and permanent

production forest were around 14,056.08 hectares.

5.5 Peternakan

Populasi sapi potong di Kabupaten Hulu Sungai Tengah pada tahun 2022 adalah 7.355 ekor dan kerbau sebanyak 1.360 ekor, sedangkan populasi kambing, domba, dan babi yang dikelompokkan sebagai ternak kecil berturut-turut adalah 2.580 ekor, 1.717 ekor, dan 1.921 ekor. Sedangkan jenis unggas paling banyak ternak adalah ayam pedaging yang populasinya mencapai 1.995.538 ekor.

5.5 Livestocks

Population of beef cattle in Hulu Sungai Tengah Regency in the year 2022 were 7,355 heads and buffalo were 1,360 heads, meanwhile livestock were like goat, sheep and pig which classified into small livestock were 2,580 heads, 1,717 heads, and 1,921 heads. Meanwhile, the largest number of poultry population was broiler i.e. 1,995,538 heads.

5.6 Perikanan

Berdasarkan data Dinas Ketahanan Pangan dan Perikanan Kabupaten Hulu Sungai Tengah, secara keseluruhan jumlah produksi perikanan tangkap pada tahun 2022 sebesar 8.047,7 ton dan budidaya ikan mencapai 2.862,55 ton.

5.6 Fishery

Based on data obtained from the Food Security and Fisheries Service of Hulu Sungai Tengah Regency, the total production of fish capture in 2022 was 8,047.7 ton and aquaculture was 2,862.55 ton.

**5.1 TANAMAN PANGAN
FOOD CROPS**

Tabel 5.1.1 Luas Lahan Sawah Menurut Kecamatan dan Jenis Pengairan di Kabupaten Hulu Sungai Tengah (hektare), 2022
Area of Wetland by Subdistrict and Type of Irrigation in Hulu Sungai Tengah Regency (hectare), 2022

Kecamatan Subdistrict	Irigasi Irrigation	Non Irigasi Non Irrigation	Jumlah Total
(1)	(2)	(3)	(4)
Haruyan
Batu Benawa
Hantakan
Batang Alai Selatan
Batang Alai Timur
Barabai
Labuan Amas Selatan
Labuan Amas Utara
Pandawan
Batang Alai Utara
Limpasu
Hulu Sungai Tengah

Sumber/Source: Dinas Pertanian Kabupaten Hulu Sungai Tengah/Agriculture Service of Hulu Sungai Tengah Regency

Tabel
Table 5.1.2

Luas Lahan Tegal/Kebun, Ladang/Huma, dan Lahan yang Sementara Tidak Diusahakan Menurut Kecamatan di Kabupaten Hulu Sungai Tengah (hektare), 2022
Area of Dry Field/Garden, Shifting Cultivation, Land and Temporarily Unused Land by Subdistrict in Hulu Sungai Tengah Regency (hectare), 2022

Kecamatan Subdistrict	Tegal/Kebun Dry Field/ Garden	Ladang/Huma Shifting Cultivation	Sementara Tidak Diusahakan Temporarily Unused
(1)	(2)	(3)	(4)
Haruyan
Batu Benawa
Hantakan
Batang Alai Selatan
Batang Alai Timur
Barabai
Labuan Amas Selatan
Labuan Amas Utara
Pandawan
Batang Alai Utara
Limpasu
Hulu Sungai Tengah

Sumber/Source: Dinas Pertanian Kabupaten Hulu Sungai Tengah/Agriculture Service of Hulu Sungai Tengah Regency

Tabel 5.1.3 Luas Panen, Produksi, dan Produktivitas Padi Sawah Menurut Kecamatan di Kabupaten Hulu Sungai Tengah, 2022
Harvested Area, Production, and Productivity of Wetland Paddy by Subdistrict in Hulu Sungai Tengah Regency, 2022

Kecamatan Subdistrict	Luas Panen Harvested Area (Ha)	Produksi Production (Ton)	Produktivitas Productivity (Ton/Ha)
(1)	(2)	(3)	(4)
Haruyan
Batu Benawa
Hantakan
Batang Alai Selatan
Batang Alai Timur
Barabai
Labuan Amas Selatan
Labuan Amas Utara
Pandawan
Batang Alai Utara
Limpasu
Hulu Sungai Tengah

Sumber/Source: Dinas Pertanian Kabupaten Hulu Sungai Tengah/Agriculture Service of Hulu Sungai Tengah Regency

Tabel 5.1.4 Luas Panen, Produksi, dan Produktivitas Padi Ladang Menurut Kecamatan di Kabupaten Hulu Sungai Tengah, 2022
Harvested Area, Production, and Productivity of Dryland Paddy by Subdistrict in Hulu Sungai Tengah Regency, 2022

Kecamatan Subdistrict	Luas Panen Harvested Area (Ha)	Produksi Production (Ton)	Produktivitas Productivity (Ton/Ha)
(1)	(2)	(3)	(4)
Haruyan
Batu Benawa
Hantakan
Batang Alai Selatan
Batang Alai Timur
Barabai
Labuan Amas Selatan
Labuan Amas Utara
Pandawan
Batang Alai Utara
Limpasu
Hulu Sungai Tengah

Sumber/Source: Dinas Pertanian Kabupaten Hulu Sungai Tengah/Agriculture Service of Hulu Sungai Tengah Regency

Tabel 5.1.5 Luas Panen, Produksi, dan Produktivitas Jagung Menurut Kecamatan di Kabupaten Hulu Sungai Tengah, 2022
Harvested Area, Production, and Productivity of Maize by Subdistrict in Hulu Sungai Tengah Regency, 2022

Kecamatan Subdistrict	Luas Panen Harvested Area (Ha)	Produksi Production (Ton)	Produktivitas Productivity (Ton/Ha)
(1)	(2)	(3)	(4)
Haruyan
Batu Benawa
Hantakan
Batang Alai Selatan
Batang Alai Timur
Barabai
Labuan Amas Selatan
Labuan Amas Utara
Pandawan
Batang Alai Utara
Limpasu
Hulu Sungai Tengah

Sumber/Source: Dinas Pertanian Kabupaten Hulu Sungai Tengah/Agriculture Service of Hulu Sungai Tengah Regency

Tabel
Table 5.1.6**Luas Panen, Produksi, dan Produktivitas Kedelai Menurut Kecamatan di Kabupaten Hulu Sungai Tengah, 2022**
Harvested Area, Production, and Productivity of Soybean by Subdistrict in Hulu Sungai Tengah Regency, 2022

Kecamatan Subdistrict	Luas Panen Harvested Area (Ha)	Produksi Production (Ton)	Produktivitas Productivity (Ton/Ha)
(1)	(2)	(3)	(4)
Haruyan
Batu Benawa
Hantakan
Batang Alai Selatan
Batang Alai Timur
Barabai
Labuan Amas Selatan
Labuan Amas Utara
Pandawan
Batang Alai Utara
Limpasu
Hulu Sungai Tengah

Sumber/Source: Dinas Pertanian Kabupaten Hulu Sungai Tengah/Agriculture Service of Hulu Sungai Tengah Regency

Tabel 5.1.7
Table

Luas Panen, Produksi, dan Produktivitas Kacang Tanah Menurut Kecamatan di Kabupaten Hulu Sungai Tengah, 2022
Harvested Area, Production, and Productivity of Peanuts by Subdistrict in Hulu Sungai Tengah Regency, 2022

Kecamatan Subdistrict	Luas Panen Harvested Area (Ha)	Produksi Production (Ton)	Produktivitas Productivity (Ton/Ha)
(1)	(2)	(3)	(4)
Haruyan
Batu Benawa
Hantakan
Batang Alai Selatan
Batang Alai Timur
Barabai
Labuan Amas Selatan
Labuan Amas Utara
Pandawan
Batang Alai Utara
Limpasu
Hulu Sungai Tengah

Sumber/Source: Dinas Pertanian Kabupaten Hulu Sungai Tengah/Agriculture Service of Hulu Sungai Tengah Regency

Tabel
Table 5.1.8**Luas Panen, Produksi, dan Produktivitas Kacang Hijau Menurut Kecamatan di Kabupaten Hulu Sungai Tengah, 2022**
Harvested Area, Production, and Productivity of Mungbean by Subdistrict in Hulu Sungai Tengah Regency, 2022

Kecamatan Subdistrict	Luas Panen Harvested Area (Ha)	Produksi Production (Ton)	Produktivitas Productivity (Ton/Ha)
(1)	(2)	(3)	(4)
Haruyan
Batu Benawa
Hantakan
Batang Alai Selatan
Batang Alai Timur
Barabai
Labuan Amas Selatan
Labuan Amas Utara
Pandawan
Batang Alai Utara
Limpasu
Hulu Sungai Tengah

Sumber/Source: Dinas Pertanian Kabupaten Hulu Sungai Tengah/Agriculture Service of Hulu Sungai Tengah Regency

Tabel
Table 5.1.9

Luas Panen, Produksi, dan Produktivitas Ubi Kayu Menurut Kecamatan di Kabupaten Hulu Sungai Tengah, 2022
Harvested Area, Production, and Productivity of Cassava by Subdistrict in Hulu Sungai Tengah Regency, 2022

Kecamatan Subdistrict	Luas Panen Harvested Area (Ha)	Produksi Production (Ton)	Produktivitas Productivity (Ton/Ha)
(1)	(2)	(3)	(4)
Haruyan
Batu Benawa
Hantakan
Batang Alai Selatan
Batang Alai Timur
Barabai
Labuan Amas Selatan
Labuan Amas Utara
Pandawan
Batang Alai Utara
Limpasu
Hulu Sungai Tengah

Sumber/Source: Dinas Pertanian Kabupaten Hulu Sungai Tengah/Agriculture Service of Hulu Sungai Tengah Regency

Tabel 5.1.10 Luas Panen, Produksi, dan Produktivitas Ubi Jalar Menurut Kecamatan di Kabupaten Hulu Sungai Tengah, 2022
Harvested Area, Production, and Productivity of Sweet Potato by Subdistrict in Hulu Sungai Tengah Regency, 2022

Kecamatan Subdistrict	Luas Panen Harvested Area (Ha)	Produksi Production (Ton)	Produktivitas Productivity (Ton/Ha)
(1)	(2)	(3)	(4)
Haruyan
Batu Benawa
Hantakan
Batang Alai Selatan
Batang Alai Timur
Barabai
Labuan Amas Selatan
Labuan Amas Utara
Pandawan
Batang Alai Utara
Limpasu
Hulu Sungai Tengah

Sumber/Source: Dinas Pertanian Kabupaten Hulu Sungai Tengah/Agriculture Service of Hulu Sungai Tengah Regency

5.2 HORTIKULTURA
HORTICULTURE

Tabel 5.2.1 **Luas Panen Tanaman Sayuran Menurut Kecamatan dan Jenis Tanaman di Kabupaten Hulu Sungai Tengah (ha), 2021 dan 2022**
Table 5.2.1 **Harvested Area of Vegetables by Subdistrict and Kind of Plant in Hulu Sungai Tengah Regency (ha), 2021 and 2022**

Kecamatan Subdistrict	Bawang Merah Shallot		Cabai Besar Chili/Big Chili		Cabai Rawit Chili/Cayenne Pepper	
	2021	2022 ¹	2021	2022 ¹	2021	2022 ¹
(1)	(2)	(3)	(4)	(5)	(6)	(7)
Haruyan	-	-	26	11	22	22
Batu Benawa	-	-	5	21	22	31
Hantakan	2	2	11	-	41	41
Batang Alai Selatan	-	-	8	7	13	30
Batang Alai Timur	-	-	3	10	10	13
Barabai	-	-	-	-	30	14
Labuan Amas Selatan	-	2	1	8	25	26
Labuan Amas Utara	-	-	-	2	21	20
Pandawan	-	-	8	6	33	80
Batang Alai Utara	-	-	1	7	21	23
Limpasu	-	-	7	6	16	50
Hulu Sungai Tengah	2	4	70	78	254	350

Lanjutan Tabel/*Continued Table* 5.2.1

Kecamatan Subdistrict	Kentang Potato		Kubis Cabbage		Tomat Tomato	
	2021	2022 ¹	2021	2022 ¹	2021	2022 ¹
(1)	(8)	(9)	(10)	(11)	(12)	(13)
Haruyan	-	-	-	-	16	16
Batu Benawa	-	-	-	-	1	19
Hantakan	-	-	-	-	19	35
Batang Alai Selatan	-	-	-	-	12	-
Batang Alai Timur	-	-	-	-	4	8
Barabai	-	-	-	-	8	10
Labuan Amas Selatan	-	-	-	-	5	5
Labuan Amas Utara	-	-	-	-	8	7
Pandawan	-	-	-	-	7	17
Batang Alai Utara	-	-	-	-	1	8
Limpasu	-	-	-	-	10	14
Hulu Sungai Tengah	-	-	-	-	91	139

Lanjutan Tabel/Continued Table 5.2.1

Kecamatan Subdistrict	Bawang Putih Garlic		Kacang Panjang Long Beans		Ketimun Cucumber	
	2021	2022 ¹	2021	2022 ¹	2021	2022 ¹
(1)	(14)	(15)	(16)	(17)	(18)	(19)
Haruyan	-	-	19	15	11	15
Batu Benawa	-	-	7	1	1	7
Hantakan	-	-	49	51	26	33
Batang Alai Selatan	-	-	31	-	24	2
Batang Alai Timur	-	-	1	11	-	8
Barabai	-	-	10	16	10	9
Labuan Amas Selatan	-	-	9	11	12	9
Labuan Amas Utara	-	-	8	12	6	11
Pandawan	-	-	22	47	24	38
Batang Alai Utara	-	-	12	9	4	10
Limpasu	-	-	4	10	6	10
Hulu Sungai Tengah	-	-	172	183	124	152

Catatan/Note: ¹ Angka Sementara/Temporary Figures

Sumber/Source: BPS, Statistik Pertanian Hortikultura SPH-SBS/BPS-Statistics Indonesia, Agricultural Statistic for Horticulture SPH-SBS

Tabel
Table 5.2.2

Produksi Tanaman Sayuran Menurut Kecamatan dan Jenis Tanaman di Kabupaten Hulu Sungai Tengah (kuintal), 2021 dan 2022
Production of Vegetables by Subdistrict and Kind of Plant in Hulu Sungai Tengah Regency (quintal), 2021 and 2022

Kecamatan Subdistrict	Bawang Merah Shallot		Cabai Besar Chili/Big Chili		Cabai Rawit Chili/Cayenne Pepper	
	2021	2022 ¹	2021	2022 ¹	2021	2022 ¹
(1)	(2)	(3)	(4)	(5)	(6)	(7)
Haruyan	-	-	1 991	889	593	517
Batu Benawa	-	-	370	1 680	563	635
Hantakan	113	211	943	-	966	876
Batang Alai Selatan	-	-	728	609	352	767
Batang Alai Timur	-	-	300	803	253	273
Barabai	-	-	-	-	815	281
Labuan Amas Selatan	-	106	104	714	619	626
Labuan Amas Utara	-	-	-	178	462	485
Pandawan	-	-	582	491	667	1 944
Batang Alai Utara	-	-	100	581	508	643
Limpasu	-	-	550	486	368	1 062
Hulu Sungai Tengah	113	317	5 668	6 431	6 166	8 110

Lanjutan Tabel/*Continued Table 5.2.2*

Kecamatan Subdistrict	Kentang Potato		Kubis Cabbage		Tomat Tomato	
	2021	2022 ¹	2021	2022 ¹	2021	2022 ¹
(1)	(8)	(9)	(10)	(11)	(12)	(13)
Haruyan	-	-	-	-	1 475	1 581
Batu Benawa	-	-	-	-	101	1 688
Hantakan	-	-	-	-	1 445	3 145
Batang Alai Selatan	-	-	-	-	1 202	-
Batang Alai Timur	-	-	-	-	425	622
Barabai	-	-	-	-	822	902
Labuan Amas Selatan	-	-	-	-	481	495
Labuan Amas Utara	-	-	-	-	778	550
Pandawan	-	-	-	-	519	1 449
Batang Alai Utara	-	-	-	-	101	783
Limpasu	-	-	-	-	557	1 198
Hulu Sungai Tengah	-	-	-	-	7 906	12 413

Lanjutan Tabel/*Continued Table 5.2.2*

Kecamatan Subdistrict	Bawang Putih Garlic		Kacang Panjang Long Beans		Ketimun Cucumber	
	2021	2022 ¹	2021	2022 ¹	2021	2022 ¹
(1)	(14)	(15)	(16)	(17)	(18)	(19)
Haruyan	-	-	1 761	1 405	1 266	1 583
Batu Benawa	-	-	625	36	142	756
Hantakan	-	-	4 763	4 194	2 946	3 688
Batang Alai Selatan	-	-	2 759	-	2 548	216
Batang Alai Timur	-	-	69	979	-	862
Barabai	-	-	813	1 311	1 092	965
Labuan Amas Selatan	-	-	750	1 004	1 196	965
Labuan Amas Utara	-	-	723	899	639	1 171
Pandawan	-	-	2 020	4 503	2 482	3 947
Batang Alai Utara	-	-	672	557	450	904
Limpasu	-	-	255	922	676	1 113
Hulu Sungai Tengah	-	-	15 210	15 811	13 437	16 171

Catatan/Note: ¹ Angka Sementara/Temporary Figures

Sumber/Source: BPS, Statistik Pertanian Hortikultura SPH-SBS/BPS-Statistics Indonesia, Agricultural Statistic for Horticulture SPH-SBS

Tabel
Table 5.2.3

Luas Panen Tanaman Sayuran dan Buah-buahan Semusim Menurut Jenis Tanaman di Kabupaten Hulu Sungai Tengah, 2020–2022
Harvested Area of Seasonal Vegetables and Fruits by Kind of Plant in Hulu Sungai Tengah Regency, 2020–2022

Jenis Tanaman <i>Kind of Plants</i>	Satuan <i>Unit</i>	2020	2021	2022 ¹
(1)	(2)	(3)	(4)	(5)
Bawang Daun/ <i>Scallion</i>	ha	7	7	14
Bawang Merah/ <i>Shallots</i>	ha	1	2	4
Bawang Putih/ <i>Garlic</i>	ha	-	-	-
Bayam/ <i>Spinach</i>	ha	16	22	24
Buncis/ <i>String bean</i>	ha	65	77	124
Cabai Rawit/ <i>Chili/Cayenne Pepper</i>	ha	232	254	350
Kacang Panjang/ <i>Long Beans</i>	ha	117	172	183
Kangkung/ <i>Water Spinach</i>	ha	19	26	12
Kembang Kol/ <i>Cauliflower</i>	ha	1	2	6
Kentang/ <i>Potato</i>	ha	-	-	-
Ketimun/ <i>Cucumber</i>	ha	100	124	152
Kubis/ <i>Cabbage</i>	ha	-	-	-
Labu Siam/ <i>Chayote</i>	ha	-	-	-
Melon/ <i>Melon</i>	ha	-	-	2
Paprika/ <i>Bell Pepper</i>	ha	-	-	-
Petsai/ <i>Sawi/Chinese Cabbage/mustard green</i>	ha	14	20	29
Semangka/ <i>Watermelon</i>	ha	11	8	7
Stroberi/ <i>Strawberry</i>	ha	-	-	-
Terung/ <i>Eggplant</i>	ha	83	87	163
Tomat/ <i>Tomato</i>	ha	99	91	139
Wortel/ <i>Carrot</i>	ha	-	-	-
Cabai Besar/ <i>TW/Chili/Big chili</i>	ha	...	70	78
Cabai Keriting/ <i>Chili/CUrlly chili</i>	ha	-	30	82
Jamur Tiram/ <i>King Oyster Mushroom</i>	m ²
Jamur Merang/ <i>Straw Mushroom</i>	m ²	...	-	-
Jamur Lainnya/ <i>Mushrom</i>	m ²	...	-	-

Catatan/Note: ¹ Angka Sementara/Temporary Figures

Sumber/Source: BPS, Statistik Pertanian Hortikultura SPH-SBS/BPS-Statistics Indonesia, Agricultural Statistic for Horticulture SPH-SBS

Tabel
Table 5.2.4

Produksi Tanaman Sayuran dan Buah-buahan Semusim Menurut Jenis Tanaman di Kabupaten Hulu Sungai Tengah, 2020–2022
Production of Seasonal Vegetables and Fruits by Kind of Plant in Hulu Sungai Tengah Regency, 2020–2022

Jenis Tanaman <i>Kind of Plants</i>	Satuan <i>Unit</i>	2020	2021	2022 ¹
(1)	(2)	(3)	(4)	(5)
Bawang Daun/ <i>Scallion</i>	kw/ <i>qui</i>	561	466	855
Bawang Merah/ <i>Shallots</i>	kw/ <i>qui</i>	52	113	317
Bawang Putih/ <i>Garlic</i>	kw/ <i>qui</i>	-	-	-
Bayam/ <i>Spinach</i>	kw/ <i>qui</i>	395	577	599
Buncis/ <i>String bean</i>	kw/ <i>qui</i>	5 387	5 863	9 621
Cabai Rawit/ <i>Chili/Cayenne Pepper</i>	kw/ <i>qui</i>	5 608	6 166	8 110
Kacang Panjang/ <i>Long Beans</i>	kw/ <i>qui</i>	10 158	15 210	15 811
Kangkung/ <i>Water Spinach</i>	kw/ <i>qui</i>	478	639	276
Kembang Kol/ <i>Cauliflower</i>	kw/ <i>qui</i>	98	191	452
Kentang/ <i>Potato</i>	kw/ <i>qui</i>	-	-	-
Ketimun/ <i>Cucumber</i>	kw/ <i>qui</i>	10 827	13 437	16 171
Kubis/ <i>Cabbage</i>	kw/ <i>qui</i>	-	-	-
Labu Siam/ <i>Chayote</i>	kw/ <i>qui</i>	-	-	-
Melon/ <i>Melon</i>	kw/ <i>qui</i>	-	-	154
Paprika/ <i>Bell Pepper</i>	kw/ <i>qui</i>	-	-	-
Petsai/ <i>Sawi/Chinese Cabbage/mustard green</i>	kw/ <i>qui</i>	353	505	711
Semangka/ <i>Watermelon</i>	kw/ <i>qui</i>	849	633	546
Stroberi/ <i>Strawberry</i>	kw/ <i>qui</i>	-	-	-
Terung/ <i>Eggplant</i>	kw/ <i>qui</i>	7 202	6 541	12 430
Tomat/ <i>Tomato</i>	kw/ <i>qui</i>	8 870	7 906	12 413
Wortel/ <i>Carrot</i>	kw/ <i>qui</i>	-	-	-
Cabai Besar/ <i>TW/Chili/Big chili</i>	kw/ <i>qui</i>	...	5 668	6 431
Cabai Keriting/ <i>Chili/CUrly chili</i>	kw/ <i>qui</i>	...	2 137	6 133
Jamur Tiram/ <i>King Oyster Mushroom</i>	kg	...	2	6
Jamur Merang/ <i>Straw Mushroom</i>	kg	...	-	-
Jamur Lainnya/ <i>Mushrom</i>	kg	...	-	-

Catatan/Note: ¹ Angka Sementara/*Temporary Figures*

Sumber/Source: BPS, Statistik Pertanian Hortikultura SPH-SBS/BPS-Statistics Indonesia, *Agricultural Statistic for Horticulture SPH-SBS*

Tabel
Table 5.2.5

Luas Panen Tanaman Biofarmaka Menurut Kecamatan dan Jenis Tanaman di Kabupaten Hulu Sungai Tengah (m²), 2021 dan 2022
Harvested Area of Medicinal Plants by Subdistrict and Kind of Plant in Hulu Sungai Tengah Regency (m²), 2021 and 2022

Kecamatan Subdistrict	Jahe Ginger		Laos/Lengkuas Galanga	
	2021	2022 ¹	2021	2022 ¹
(1)	(2)	(3)	(4)	(5)
Haruyan	893	323	288	297
Batu Benawa	1 125	2 065	415	750
Hantakan	705	700	284	517
Batang Alai Selatan	10 960	2 200	23 000	2 200
Batang Alai Timur	-	110	300	30
Barabai	24	3	4	1
Labuan Amas Selatan	151	2 800	1	725
Labuan Amas Utara	12	15	-	-
Pandawan	2	482	5	25
Batang Alai Utara	-	15	-	-
Limpasu	800	800	300	400
Hulu Sungai Tengah	14 672	9 513	24 597	4 945

Lanjutan Tabel/*Continued Table 5.2.5*

Kecamatan Subdistrict	Kencur <i>East Indian Galangal</i>		Kunyit <i>Turmeric</i>	
	2021	2022 ¹	2021	2022 ¹
(1)	(6)	(7)	(8)	(9)
Haruyan	202	100	313	114
Batu Benawa	905	400	1 538	880
Hantakan	141	198	284	413
Batang Alai Selatan	18 380	100	33 670	1 200
Batang Alai Timur	60	-	80	70
Barabai	4	1	22	1
Labuan Amas Selatan	2	415	761	125
Labuan Amas Utara	-	5	25	9
Pandawan	2	16	8	17
Batang Alai Utara	-	-	-	-
Limpasu	200	200	600	550
Hulu Sungai Tengah	19 896	1 435	37 301	3 379

Catatan/Note: ¹ Angka Sementara/Temporary Figures

Sumber/Source: BPS, Statistik Pertanian Hortikultura SPH-TBF/BPS-Statistics Indonesia, Agricultural Statistic for Horticulture SPH-TBF

Tabel
Table 5.2.6

Produksi Tanaman Biofarmaka Menurut Kecamatan dan Jenis Tanaman di Kabupaten Hulu Sungai Tengah (kg), 2021 and 2022
Production of Medicinal Plants by Subdistrict and Kind of Plant in Hulu Sungai Tengah Regency (kg), 2021 and 2022

Kecamatan Subdistrict	Jahe Ginger		Laos/Lengkuas Galanga	
	2021	2022 ¹	2021	2022 ¹
(1)	(2)	(3)	(4)	(5)
Haruyan	1 382	765	625	880
Batu Benawa	2 086	5 346	1 092	2 355
Hantakan	2 233	1 270	1 109	2 803
Batang Alai Selatan	14 490	4 017	48 413	5 468
Batang Alai Timur	-	240	730	61
Barabai	40	9	9	2
Labuan Amas Selatan	262	6 860	2	2 275
Labuan Amas Utara	23	47	-	-
Pandawan	3	725	15	96
Batang Alai Utara	-	26	-	-
Limpasu	1 680	1 490	1 120	1 219
Hulu Sungai Tengah	22 199	20 795	53 115	15 159

Lanjutan Tabel/*Continued Table 5.2.6*

Kecamatan Subdistrict	Kencur <i>East Indian Galangal</i>		Kunyit <i>Turmeric</i>	
	2021	2022 ¹	2021	2022 ¹
(1)	(6)	(7)	(8)	(9)
Haruyan	340	270	559	246
Batu Benawa	1 361	844	2 322	2 440
Hantakan	525	805	678	1 447
Batang Alai Selatan	20 102	192	34 874	1 835
Batang Alai Timur	95	-	118	163
Barabai	6	2	35	2
Labuan Amas Selatan	4	1 515	1 127	376
Labuan Amas Utara	-	15	40	24
Pandawan	5	30	17	39
Batang Alai Utara	-	-	-	-
Limpasu	490	590	1 360	856
Hulu Sungai Tengah	22 928	4 263	41 130	7 428

Catatan/Note: ¹ Angka Sementara/Temporary Figures

Sumber/Source: BPS, Statistik Pertanian Hortikultura SPH-TBF/BPS-Statistics Indonesia, Agricultural Statistic for Horticulture SPH-TBF

Tabel
Table 5.2.7

Luas Panen Tanaman Biofarmaka Menurut Jenis Tanaman di Kabupaten Hulu Sungai Tengah, 2019–2022
Harvested Area of Medicinal Plants by Kind of Plant in Hulu Sungai Tengah Regency, 2019–2022

Jenis Tanaman <i>Kind of Plants</i>	Satuan <i>Unit</i>	2019	2020	2021	2022 ¹
(1)	(2)	(3)	(4)	(5)	(6)
Dlingo/Dringo/Sweet Root/Calamus	m ²
Jahe/Ginger	m ²	3 768	5 620	14 672	9 513
Kapulaga/Java Cardamon	m ²	-	-	-	-
Keji Beling/Kecibeling/Strobilanthes crista	m ²	-	-
Kencur/East Indian Galangal	m ²	2 088	4 239	19 896	1 435
Kunyit/Turmeric	m ²	2 277	5 972	37 301	3 379
Laos/Lengkuas/Galanga	m ²	902	2 615	24 597	4 945
Lempuyang/Zingiber Aromaticum	m ²	-	-	5	-
Lidah Buaya/Oliviera	m ²	48	24	133	115
Mahkota Dewa/God's Crown	pohon/tree	7	15	82	55
Mengkudu/Pace/Indian Mulberry	pohon/tree	44	53	78	78
Sambiloto/King of Bitter	m ²	-	-	-	-
Temuireng/Black Turmeric	m ²	-	2	76	-
Temukunci/Chinese Keys	m ²	-	-	-	-
Temulawak/Java Turmeric	m ²	95	165	236	229
Jeruk Nipis/Lime	pohon/tree	5 502	4 303
Serai/Lemongrass	m ²	1 942	1 537

Catatan/Note: ¹ Angka Sementara/Temporary Figures

Sumber/Source: BPS, Statistik Pertanian Hortikultura SPH-TBF/BPS-Statistics Indonesia, Agricultural Statistic for Horticulture SPH-TBF

Tabel 5.2.8 **Produksi Tanaman Biofarmaka Menurut Jenis Tanaman di Kabupaten Hulu Sungai Tengah, 2019–2022**
Production of Medicinal Plants by Kind of Plant in Hulu Sungai Tengah Regency, 2019–2022

Jenis Tanaman <i>Kind of Plants</i>	Satuan <i>Unit</i>	2019	2020	2021	2022 ¹
(1)	(2)	(3)	(4)	(5)	(6)
Dlingo/Dringo/Sweet Root/Calamus	kg
Jahe/Ginger	kg	9 049	11 530	22 199	20 795
Kapulaga/Java Cardamon	kg	-	-	-	-
Keji Beling/Kecibeling/Strobilanthes crispa	kg	-	-
Kencur/East Indian Galangal	kg	4 132	8 600	22 928	4 263
Kunyit/Turmeric	kg	4 387	12 824	41 130	7 428
Laos/Lengkuas/Galanga	kg	2 591	6 532	53 115	15 159
Lempuyang/Zingiber Aromaticum	kg	-	-	10	-
Lidah Buaya/Oliviera	kg	225	96	277	250
Mahkota Dewa/God's Crown	kg	132	690	984	660
Mengkudu/Pace/Indian Mulberry	kg	300	176	1 060	954
Sambiloto/King of Bitter	kg	-	-	-	-
Temuireng/Black Turmeric	kg	-	4	112	-
Temukunci/Chinese Keys	kg	-	-	-	-
Temulawak/Java Turmeric	kg	183	480	535	892
Jeruk Nipis/Lime	kg	56 878	59 372
Serai/Lemongrass	kg	10 372	8 201

Catatan/Note: ¹ Angka Sementara/Temporary Figures

Sumber/Source: BPS, Statistik Pertanian Hortikultura SPH-TBF/BPS-Statistics Indonesia, Agricultural Statistic for Horticulture SPH-TBF

Tabel
Table 5.2.9

Luas Panen Tanaman Hias Menurut Kecamatan dan Jenis Tanaman di Kabupaten Hulu Sungai Tengah (m²), 2021 and 2022
Harvested Area of Ornamental Plants by Subdistrict and Kind of Plant in Hulu Sungai Tengah Regency (m²), 2021 and 2022

Kecamatan Subdistrict	Anggrek Orchid		Krisan Chrysantemum	
	2021	2022 ¹	2021	2022 ¹
(1)	(2)	(3)	(4)	(5)
Haruyan	-	-	-	-
Batu Benawa	-	-	-	-
Hantakan	-	-	-	-
Batang Alai Selatan	-	-	-	-
Batang Alai Timur	-	-	-	-
Barabai	-	-	-	-
Labuan Amas Selatan	-	-	-	-
Labuan Amas Utara	-	-	-	-
Pandawan	-	-	-	-
Batang Alai Utara	-	-	-	-
Limpasu	-	-	-	-
Hulu Sungai Tengah	-	-	-	-

Lanjutan Tabel/*Continued Table 5.2.9*

Kecamatan Subdistrict	Mawar Rose		Sedap Malam Tuberose	
	2021	2022 ¹	2021	2022 ¹
(1)	(6)	(7)	(8)	(9)
Haruyan	-	-	-	-
Batu Benawa	-	-	-	-
Hantakan	-	-	-	-
Batang Alai Selatan	-	-	-	-
Batang Alai Timur	-	-	-	-
Barabai	-	-	-	-
Labuan Amas Selatan	-	-	-	-
Labuan Amas Utara	3	3	-	-
Pandawan	-	-	-	-
Batang Alai Utara	200	200	-	-
Limpasu	-	-	-	-
Hulu Sungai Tengah	203	203	-	-

Catatan/Note: ¹ Angka Sementara/Temporary Figures

Sumber/Source: BPS, Statistik Pertanian Hortikultura SPH-TH/BPS-Statistics Indonesia, Agricultural Statistik for Horticulture SPH-TH

Tabel
Table 5.2.10

Produksi Tanaman Hias Menurut Kecamatan dan Jenis Tanaman di Kabupaten Hulu Sungai Tengah (tangkai), 2021 and 2022
Production of Ornamental Plants by Subdistrict and Kind of Plant in Hulu Sungai Tengah Regency (stalks), 2021 and 2022

Kecamatan Subdistrict	Anggrek Orchid		Krisan Chrysantemum	
	2021	2022 ¹	2021	2022 ¹
(1)	(2)	(3)	(4)	(5)
Haruyan	-	-	-	-
Batu Benawa	-	-	-	-
Hantakan	-	-	-	-
Batang Alai Selatan	-	-	-	-
Batang Alai Timur	-	-	-	-
Barabai	-	-	-	-
Labuan Amas Selatan	-	-	-	-
Labuan Amas Utara	-	-	-	-
Pandawan	-	-	-	-
Batang Alai Utara	-	-	-	-
Limpasu	-	-	-	-
Hulu Sungai Tengah	-	-	-	-

Lanjutan Tabel/*Continued Table* 5.2.10

Kecamatan Subdistrict	Mawar Rose		Sedap Malam Tuberose	
	2021	2022 ¹	2021	2022 ¹
(1)	(6)	(7)	(8)	(9)
Haruyan	-	-	-	-
Batu Benawa	-	-	-	-
Hantakan	-	-	-	-
Batang Alai Selatan	-	-	-	-
Batang Alai Timur	-	-	-	-
Barabai	-	-	-	-
Labuan Amas Selatan	-	-	-	-
Labuan Amas Utara	18	60	-	-
Pandawan	-	-	-	-
Batang Alai Utara	1 930	683	-	-
Limpasu	-	-	-	-
Hulu Sungai Tengah	1 948	743	-	-

Catatan/Note: ¹ Angka Sementara/*Temporary Figures*

Sumber/Source: BPS, Statistik Pertanian Hortikultura SPH-TH/BPS-Statistics Indonesia, *Agricultural Statistik for Horticulture SPH-TH*

Tabel 5.2.11 Luas Panen Tanaman Hias Menurut Jenis Tanaman di Kabupaten Hulu Sungai Tengah, 2020–2022
Table 5.2.11 Harvested Area of Ornamental Plants by Kind of Plant in Hulu Sungai Tengah Regency, 2020–2022

Jenis Tanaman Kind of Plants	Satuan Unit	2020	2021	2022 ¹
(1)	(2)	(3)	(4)	(5)
Anthurium Bunga/ <i>Flamingo Lily Flower</i>	m ²	-	-	-
Anthurium Daun/ <i>Anthurium</i>	m ²	-
Balanceng/ <i>Dieffenbacia</i>	m ²	-
Dracaena/ <i>Dracaena</i>	m ²	-	-	-
Euphorbia/ <i>Euphorbia</i>	m ²	-
Hanjuang/ <i>Cordyline</i>	m ²	-	-	-
Herbras/ <i>Gerbera</i>	m ²	-	-	-
Kamboja Jepang/ <i>Adenium</i>	m ²	-
Keladi Hias/ <i>Caladium</i>	m ²	-
Krisan/ <i>Chrysantemum</i>	m ²	-	-	-
Mawar/ <i>Rose</i>	m ²	200	203	203
Melati/ <i>Jasmine</i>	m ²	-	-	-
Monstera/ <i>Monstera</i>	m ²	-
Pakis/ <i>Leather Leaf Fern</i>	m ²	-	-	-
Palem/ <i>Palm</i>	pohon/tree	-	-	-
Pedang-Pedangan/ <i>Sansevieria</i>	m ²	-	-	-
Philodendron/ <i>Philodendron</i>	m ²	-	-	-
Pisang-Pisangan/ <i>Heliconia</i>	m ²	-	-	-
Sedap Malam/ <i>Tuberose</i>	m ²	-	-	-
Soka/ <i>Ixora</i>	m ²	-	-	-
Sri Rejeki/ <i>Aglaonema</i>	m ²	-	-	-
Anggrek Pot/ <i>Potted Orchid</i>	m ²	...	-	-
Anggrek Potong/ <i>Cut Orchid</i>	m ²	...	-	-
Bromelia/ <i>Bromelia</i>	m ²	...	-	-
Bugenvil/ <i>Bugenvil</i>	m ²	...	-	-
Puring/ <i>Croton</i>	m ²	...	-	-

Catatan/Note: ¹ Angka Sementara/Temporary Figures

Sumber/Sources: BPS, Statistik Pertanian Hortikultura SPH-TH/BPS-Statistics Indonesia, Agricultural Statistik for Horticulture SPH-TH

Tabel
Table 5.2.12

**Produksi Tanaman Hias Menurut Jenis Tanaman di
Kabupaten Hulu Sungai Tengah, 2020–2022**
*Production of Ornamental Plants by Kind of Plant in Hulu
Sungai Tengah Regency, 2020–2022*

Jenis Tanaman <i>Kind of Plants</i>	Satuan <i>Unit</i>	2020	2021	2022 ¹
(1)	(2)	(3)	(4)	(5)
Anthurium Bunga/ <i>Fleming Lily Flower</i>	m ²	-	-	-
Anthurium Daun/ <i>Anthurium</i>	m ²	-
Balanceng/ <i>Dieffenbacia</i>	m ²	-
Dracaena/ <i>Dracaena</i>	m ²	-	-	-
Euphorbia/ <i>Euphorbia</i>	m ²	-
Hanjuang/ <i>Cordyline</i>	m ²	-	-	-
Herbras/ <i>Gerbera</i>	m ²	-	-	-
Kamboja Jepang/ <i>Adenium</i>	m ²	-
Keladi Hias/ <i>Caladium</i>	m ²	-
Krisan/ <i>Chrysantemum</i>	m ²	-	-	-
Mawar/ <i>Rose</i>	m ²	3 130	1 948	743
Melati/ <i>Jasmine</i>	m ²	-	-	-
Monstera/ <i>Monstera</i>	m ²	-
Pakis/ <i>Leather Leaf Fern</i>	m ²	-	-	-
Palem/ <i>Palm</i>	pohon/tree	-	-	-
Pedang-Pedangan/ <i>Sansevieria</i>	m ²	-	-	-
Philodendron/ <i>Philodendron</i>	m ²	-	-	-
Pisang-Pisangan/ <i>Heliconia</i>	m ²	-	-	-
Sedap Malam/ <i>Tuberose</i>	m ²	-	-	-
Soka/ <i>Ixora</i>	m ²	-	-	-
Sri Rejeki/ <i>Aglaonema</i>	m ²	...	-	-
Anggrek Pot/ <i>Potted Orchid</i>	m ²	...	-	-
Anggrek Potong/ <i>Cut Orchid</i>	m ²	-	-	-
Bromelia/ <i>Bromelia</i>	m ²	...	-	-
Bugenvil/ <i>Bugenvil</i>	m ²	...	-	-
Puring/ <i>Croton</i>	m ²	...	-	-

Catatan/*Note*: ¹ Angka Sementara/*Temporary Figures*

Sumber/*Source*: BPS, Statistik Pertanian Hortikultura SPH-TH/BPS-Statistics Indonesia, *Agricultural Statistik for Horticulture SPH-TH*

Tabel
Table 5.2.13

Produksi Buah-buahan Menurut Kecamatan dan Jenis Tanaman di Kabupaten Hulu Sungai Tengah (kuintal), 2021 and 2022
Production of Fruits by Subdistrict and Kind of Plant in Hulu Sungai Tengah Regency (kuintal), 2021 and 2022

Kecamatan Subdistrict	Mangga Mango		Durian Durian		Jeruk Siam Orange/Tangerine	
	2021	2022 ¹	2021	2022 ¹	2021	2022 ¹
(1)	(2)	(3)	(4)	(5)	(6)	(7)
Haruyan	1 218	945	3 291	3 380	1 388	1 454
Batu Benawa	180	118	755	694	1 455	1 477
Hantakan	164	81	948	952	76	57
Batang Alai Selatan	63	50	287	283	2 600	2 346
Batang Alai Timur	126	107	2 049	2 060	8	92
Barabai	254	220	388	380	2 656	2 711
Labuan Amas Selatan	581	480	335	340	20 733	20 828
Labuan Amas Utara	159	133	796	783	31 845	31 651
Pandawan	685	300	1 047	1 012	47 021	47 004
Batang Alai Utara	490	360	898	865	3 698	3 403
Limpasu	102	85	300	290	360	363
Hulu Sungai Tengah	4 022	2 879	11 094	11 039	111 840	111 389

Lanjutan Tabel/Continued Table 5.2.13

Kecamatan Subdistrict	Pisang <i>Banana</i>		Pepaya <i>Papaya</i>		Salak <i>Snakefruit</i>	
	2021	2022 ¹	2021	2022 ¹	2021	2022 ¹
(1)	(8)	(9)	(10)	(11)	(12)	(13)
Haruyan	5 753	5 352	197	198	93	71
Batu Benawa	6 008	5 695	1 010	966	106	108
Hantakan	46 568	45 354	24	31	118	74
Batang Alai Selatan	3 599	3 443	39	43	14	11
Batang Alai Timur	56 693	53 415	50	53	16	14
Barabai	2 128	2 095	271	277	308	213
Labuan Amas Selatan	6 143	5 090	125	124	121	99
Labuan Amas Utara	7 027	6 980	39	40	122	84
Pandawan	1 595	1 546	161	163	57	48
Batang Alai Utara	5 806	5 141	115	114	78	62
Limpasu	825	788	95	96	66	61
Hulu Sungai Tengah	142 145	134 899	2 126	2 105	1 099	845

Catatan/Note: ¹ Angka Sementara/Temporary Figures

Sumber/Source: BPS, Statistik Pertanian Hortikultura SPH-BST/BPS-Statistics Indonesia, Agricultural Statistic for Horticulture SPH-BST

Tabel
Table 5.2.14

Produksi Buah–Buahan dan Sayuran Tahunan Menurut Jenis Tanaman di Kabupaten Hulu Sungai Tengah (kuintal), 2020–2022
Production of Annual Fruits and Vegetables by Kind of Plant in Hulu Sungai Tengah Regency (quintal), 2020–2022

Jenis Tanaman Kind of Plants	Satuan Unit	2020	2021	2022 ¹
(1)	(2)	(3)	(4)	(5)
Alpukat/Avocado	kw/qui	-	-	-
Anggur/Grape	kw/qui	-	-	-
Apel/Apple	kw/qui	-	-	-
Belimbing/Star Fruit	kw/qui	646	610	606
Duku/Langsar/Kokosan/Duku	kw/qui	5 529	5 249	3 886
Durian/Durian	kw/qui	11 186	11 094	11 039
Jambu Air/Water Apple	kw/qui	1 993	1 441	1 215
Jambu Biji/Guava	kw/qui	1 022	988	874
Jengkol/Jengkol	kw/qui	845	746	848
Jeruk Besar/Pomelo	kw/qui	189	-	-
Jeruk Siam/KeproK/ Orange/Tangerine	kw/qui	113 978	111 840	111 386
Mangga/Mango	kw/qui	4 018	4 022	2 879
Manggis/Mangosteen	kw/qui	2 453	2 323	2 092
Melinjo/Gnetum/Melinjo	kw/qui	-	-	-
Nangka/Cempedak/Jackfruit	kw/qui	8 226	7 328	7 281
Nenas/Pineapple	kw/qui	370	308	316
Pepaya/Papaya	kw/qui	2 366	2 126	2 105
Petai/Twisted Cluster Bean	kw/qui	1 804	1 638	1 686
Pisang/Banana	kw/qui	158 607	142 145	134 899
Rambutan/Rambutan	kw/qui	65 055	52 085	36 072
Salak/Snakefruit	kw/qui	1 231	1 099	845
Sawo/Sapodilla	kw/qui	2 127	2 089	1 876
Sirsak/Soursop	kw/qui	521	573	573
Sukun/Breadfruit	kw/qui	1 180	1 112	1 075
Buah Naga/Hylocereus polyrhizus	kw/qui	...	29	36
Jeruk Lemon/Lemon	kw/qui	...	-	-
Lengkeng/Dimocarpus longan	kw/qui	...	-	-

Catatan/Note: ¹ Angka Sementara/Temporary Figures

Sumber/Source: BPS, Statistik Pertanian Hortikultura SPH-BST/BPS-Statistics Indonesia, Agricultural Statistic for Horticulture SPH-BST

5.3 PERKEBUNAN ESTATE CROPS

Tabel 5.3.1 Luas Areal Tanaman Perkebunan Menurut Kecamatan dan Jenis Tanaman di Kabupaten Hulu Sungai Tengah (ha), 2021 dan 2022
Planted Area of Estate Crops by Subdistrict and Type of Crops in Hulu Sungai Tengah Regency (ha), 2021 and 2022

Kecamatan Subdistrict	Kelapa Sawit Oil Palm		Kelapa Coconut		Karet Rubber	
	2021	2022	2021	2022	2021	2022
(1)	(2)	(3)	(4)	(5)	(6)	(7)
Haruyan	-
Batu Benawa	-
Hantakan	-
Batang Alai Selatan	-
Batang Alai Timur	-
Barabai	-
Labuan Amas Selatan	-
Labuan Amas Utara	-
Pandawan	-
Batang Alai Utara	-
Limpasu	-
Hulu Sungai Tengah	-

Lanjutan Tabel/*Continued Table* 5.3.1

Kecamatan Subdistrict	Kopi Coffee		Kakao Cocoa		Tebu Sugar cane	
	2021	2022	2021	2022	2021	2022
(1)	(8)	(9)	(10)	(11)	(12)	(13)
Haruyan
Batu Benawa
Hantakan
Batang Alai Selatan
Batang Alai Timur
Barabai
Labuan Amas Selatan
Labuan Amas Utara
Pandawan
Batang Alai Utara
Limpasu
Hulu Sungai Tengah

Lanjutan Tabel/*Continued Table* 5.3.1

Kecamatan Subdistrict	Teh Tea		Tembakau Tobacco	
	2021	2022	2021	2022
(1)	(14)	(15)	(16)	(17)
Haruyan
Batu Benawa
Hantakan
Batang Alai Selatan
Batang Alai Timur
Barabai
Labuan Amas Selatan
Labuan Amas Utara
Pandawan
Batang Alai Utara
Limpasu
Hulu Sungai Tengah

Sumber/*Source*: Dinas Pertanian Kabupaten Hulu Sungai Tengah/*Agriculture Service of Hulu Sungai Tengah Regency*

Tabel 5.3.2
Table

Produksi Perkebunan Menurut Kecamatan dan Jenis Tanaman di Kabupaten Hulu Sungai Tengah (ton), 2021 dan 2022
Production of Estate by Subdistrict and Type of Crops in Hulu Sungai Tengah Regency (ton), 2021 and 2022

Kecamatan Subdistrict	Kelapa Sawit Oil Palm		Kelapa Coconut		Karet Rubber	
	2021	2022	2021	2022	2021	2022
(1)	(2)	(3)	(4)	(5)	(6)	(7)
Haruyan	-
Batu Benawa	-
Hantakan	-
Batang Alai Selatan	-
Batang Alai Timur	-
Barabai	-
Labuan Amas Selatan	-
Labuan Amas Utara	-
Pandawan	-
Batang Alai Utara	-
Limpasu	-
Hulu Sungai Tengah	-

Lanjutan Tabel/Continued Table 5.3.2

Kecamatan Subdistrict	Kopi Coffee		Kakao Cocoa		Tebu Sugar cane	
	2021	2022	2021	2022	2021	2022
(1)	(8)	(9)	(10)	(11)	(12)	(13)
Haruyan
Batu Benawa
Hantakan
Batang Alai Selatan
Batang Alai Timur
Barabai
Labuan Amas Selatan
Labuan Amas Utara
Pandawan
Batang Alai Utara
Limpasu
Hulu Sungai Tengah

Lanjutan Tabel/Continued Table 5.3.2

Kecamatan Subdistrict	Teh/Tea		Tembakau/Tobacco	
	2021	2022	2021	2022
(1)	(14)	(15)	(16)	(17)
Haruyan
Batu Benawa
Hantakan
Batang Alai Selatan
Batang Alai Timur
Barabai
Labuan Amas Selatan
Labuan Amas Utara
Pandawan
Batang Alai Utara
Limpasu
Hulu Sungai Tengah

Sumber/Source: Dinas Pertanian Kabupaten Hulu Sungai Tengah/Agriculture Service of Hulu Sungai Tengah Regency

5.4 KEHUTANAN FORESTRY

Tabel 5.4.1 **Luas Kawasan Hutan dan Konservasi Perairan Menurut Kecamatan di Kabupaten Hulu Sungai Tengah (hektar), 2022**
Extent of Forest Area, inland Water, coastal, and Marine ecosystem by Subdistrict in Hulu Sungai Tengah Regency (hectare), 2022

Kecamatan <i>Subdistrict</i>	Tahun SK <i>Year of Decree</i>	Luas Kawasan Hutan dan Konservasi Perairan <i>Extent of Forest Area, inland Water, coastal, and Marine Ecosystem</i>		
		Hutan Lindung <i>Protection Forest</i>	Suaka Alam dan Pelestarian Alam <i>Sanctuary Reserve and Nature Conservation Area</i>	Hutan Produksi <i>Production Forest</i>
(1)	(2)	(3)	(4)	(5)
Haruyan	2018	-	-	208,25
Batu Benawa	2018	-	-	-
Hantakan	2018	2 482,62	-	4 283,81
Batang Alai Selatan	2018	253,81	-	-
Batang Alai Timur	2018	23 213,00	-	4 589,80
Barabai	2018	-	-	-
Labuan Amas Selatan	2018	-	-	-
Labuan Amas Utara	2018	-	-	-
Pandawan	2018	-	-	-
Batang Alai Utara	2018	-	-	-
Limpasu	2018	-	-	-
Hulu Sungai Tengah	2018	25 949,43	-	9 081,87

Lanjutan Tabel/Continued Table 5.4.1

Kecamatan Subdistrict	Tahun SK Year of Decree	Luas Kawasan Hutan dan Konservasi Perairan Extent of Forest Area, inland Water, coastal, and Marine Ecosystem		
		Hutan Produksi Tetap Permanent Production Forest	Hutan Produksi Dapat Dikonversi Convertible Production Forest	Jumlah Luas Hutan dan Perairan Total Forest Area and Water Area
(1)	(2)	(6)	(7)	(8)
Haruyan	2018	-	-	208,25
Batu Benawa	2018	-	-	-
Hantakan	2018	5 228,43	-	11 994,86
Batang Alai Selatan	2018	261,51	-	515,32
Batang Alai Timur	2018	8 566,14	-	36 368,94
Barabai	2018	-	-	-
Labuan Amas Selatan	2018	-	-	-
Labuan Amas Utara	2018	-	-	-
Pandawan	2018	-	-	-
Batang Alai Utara	2018	-	-	-
Limpasu	2018	-	-	-
Hulu Sungai Tengah	2018	14 056,08	-	49 087,38

Sumber/Source: SK 8110/MenLHK-PKTL/PLA.2/11/2018

5.5 PETERNAKAN LIVESTOCK

Tabel 5.5.1 **Populasi Ternak Menurut Kecamatan dan Jenis Ternak di Kabupaten Hulu Sungai Tengah (ekor), 2021 dan 2022**
Livestock Population by Subdistrict and Kind of Livestock in Hulu Sungai Tengah Regency (heads), 2021 and 2022

Kecamatan Subdistrict	Sapi Perah/Dairy Cattle		Sapi Potong/Beef Cattle	
	2021	2022	2021	2022
(1)	(2)	(3)	(4)	(5)
Haruyan	-	...	574	...
Batu Benawa	-	...	324	...
Hantakan	-	...	110	...
Batang Alai Selatan	-	...	449	...
Batang Alai Timur	-	...	96	...
Barabai	-	...	287	...
Labuan Amas Selatan	-	...	2 442	...
Labuan Amas Utara	-	...	191	...
Pandawan	-	...	1 787	...
Batang Alai Utara	-	...	588	...
Limpasu	-	...	507	...
Hulu Sungai Tengah	-	...	7 355	...

Lanjutan Tabel/*Continued Table 5.5.1*

Kecamatan <i>Subdistrict</i>	Kerbau/ <i>Buffalo</i>		Kuda/ <i>Horse</i>	
	2021	2022	2021	2022
(1)	(6)	(7)	(8)	(9)
Haruyan	-	...	-	...
Batu Benawa	-	...	-	...
Hantakan	-	...	-	...
Batang Alai Selatan	-	...	-	...
Batang Alai Timur	-	...	-	...
Barabai	-	...	-	...
Labuan Amas Selatan	-	...	-	...
Labuan Amas Utara	1 360	...	-	...
Pandawan	-	...	-	...
Batang Alai Utara	-	...	-	...
Limpasu	-	...	-	...
Hulu Sungai Tengah	1 360	...	-	...

Lanjutan Tabel/*Continued Table 5.5.1*

Kecamatan Subdistrict	Kambing/Goat		Domba/Sheep		Babi/Pig	
	2021	2022	2021	2022	2021	2022
(1)	(10)	(11)	(12)	(13)	(14)	(15)
Haruyan	209	...	86	...	-	...
Batu Benawa	251	...	139	...	-	...
Hantakan	77	...	13	...	-	...
Batang Alai Selatan	95	...	207	...	768	...
Batang Alai Timur	36	...	5	...	1 153	...
Barabai	403	...	113	...	-	...
Labuan Amas Selatan	367	...	110	...	-	...
Labuan Amas Utara	115	...	17	...	-	...
Pandawan	488	...	443	...	-	...
Batang Alai Utara	389	...	567	...	-	...
Limpasu	150	...	17	...	-	...
Hulu Sungai Tengah	2 580	...	1 717	...	1 921	...

Sumber/*Source*: Dinas Pertanian Kabupaten Hulu Sungai Tengah/*Agriculture Service of Hulu Sungai Tengah Regency*

Tabel 5.5.2 **Populasi Unggas Menurut Kecamatan dan Jenis Unggas di Kabupaten Hulu Sungai Tengah (ekor), 2021 dan 2022**
Poultry Population by Subdistrict and Kind of Poultry in Hulu Sungai Tengah Regency (heads), 2021 and 2022

Kecamatan Subdistrict	Ayam Kampung/Native Chicken		Ayam Petelur/Layer	
	2021	2022	2021	2022
(1)	(2)	(3)	(4)	(5)
Haruyan	37 765	...	-	...
Batu Benawa	14 780	...	2 000	...
Hantakan	15 286	...	200	...
Batang Alai Selatan	58 841	...	-	...
Batang Alai Timur	23 144	...	-	...
Barabai	17 417	...	-	...
Labuan Amas Selatan	53 310	...	-	...
Labuan Amas Utara	23 144	...	1 600	...
Pandawan	74 532	...	200	...
Batang Alai Utara	52 872	...	2 000	...
Limpasu	21 183	...	-	...
Hulu Sungai Tengah	392 274	...	6000	...

Lanjutan Tabel/*Continued Table 5.5.2*

Kecamatan <i>Subdistrict</i>	Ayam Pedaging/ <i>Broiler</i>		Itik/Itik Manila/ <i>Duck</i>	
	2021	2022	2021	2022
(1)	(6)	(7)	(8)	(9)
Haruyan	87 405	...	155 180	...
Batu Benawa	786 641	...	17 717	...
Hantakan	-	...	3 074	...
Batang Alai Selatan	141 683	...	43 788	...
Batang Alai Timur	11 973	...	7 093	...
Barabai	93 790	...	41 534	...
Labuan Amas Selatan	195 563	...	218 308	...
Labuan Amas Utara	137 692	...	160 776	...
Pandawan	107 759	...	85 637	...
Batang Alai Utara	289 353	...	49 178	...
Limpasu	143 679	...	5 832	...
Hulu Sungai Tengah	1 995 538	...	788 117	...

Sumber/*Source*: Dinas Pertanian Kabupaten Hulu Sungai Tengah/*Agriculture Service of Hulu Sungai Tengah Regency*

**5.6 PERIKANAN
FISHERY**

Tabel 5.6.1 **Produksi Perikanan Tangkap Menurut Kecamatan dan Subsektor di Kabupaten Hulu Sungai Tengah (ton), 2021 dan 2022**
Production of Fish Capture by Subdistrict and Subsector in Hulu Sungai Tengah Regency (ton), 2021 and 2022

Kecamatan Subdistrict	Perikanan Laut Marine Fisheries		Perairan Umum Inland Water		Jumlah Total	
	2021	2022	2021	2022	2021	2022
(1)	(2)	(3)	(4)	(5)	(6)	(7)
Haruyan	-	...	29,70	...	29,70	...
Batu Benawa	-	...	-	...	-	...
Hantakan	-	...	-	...	-	...
Batang Alai Selatan	-	...	-	...	-	...
Batang Alai Timur	-	...	-	...	-	...
Barabai	-	...	-	...	-	...
Labuan Amas Selatan	-	...	801,50	...	801,50	...
Labuan Amas Utara	-	...	4 622,40	...	4 622,40	...
Pandawan	-	...	2 594,10	...	2 594,10	...
Batang Alai Utara	-	...	-	...	-	...
Limpasu	-	...	-	...	-	...
Hulu Sungai Tengah	-	...	8 047,70	...	8 047,70	...

Sumber/Source: Dinas Ketahanan Pangan dan Perikanan Kabupaten Hulu Sungai Tengah/*Food Security and Fisheries Service of Hulu Sungai Tengah Regency*

Tabel 5.6.2 **Produksi dan Nilai Produksi Perikanan Tangkap Menurut Jenis Ikan di Kabupaten Hulu Sungai Tengah, 2022**
Production and Its Value of Fish Capture by Type of Fish in Hulu Sungai Tengah Regency, 2022

Jenis Ikan Type of Fish	Produksi (ton) Production (ton)	Nilai Produksi (Rp) Value (Rp)
(1)	(2)	(3)
Gabus
Toman
Sepat Rawa
Sepat Siam
Tambakan
Betok
Belut
Ikan Lainnya
Jumlah/Total

Sumber/Source: Dinas Ketahanan Pangan dan Perikanan Kabupaten Hulu Sungai Tengah/Food Security and Fisheries Service of Hulu Sungai Tengah Regency

Tabel 5.6.3 Jumlah Perahu/Kapal Menurut Kecamatan dan Jenis Kapal di Kabupaten Hulu Sungai Tengah, 2022
Number of Fishing Boats by Subdistrict and Type of Boat in Hulu Sungai Tengah Regency, 2022

Kecamatan Subdistrict	Perahu Tanpa Motor Nonpowered Boat	Perahu Motor Tempel Outboard Motorboat	Kapal Motor Inboard Motorboat
(1)	(2)	(3)	(4)
Haruyan
Batu Benawa
Hantakan
Batang Alai Selatan
Batang Alai Timur
Barabai
Labuan Amas Selatan
Labuan Amas Utara
Pandawan
Batang Alai Utara
Limpasu
Hulu Sungai Tengah

Sumber/Source: Dinas Ketahanan Pangan dan Perikanan Kabupaten Hulu Sungai Tengah/Food Security and Fisheries Service of Hulu Sungai Tengah Regency

Tabel 5.6.4 **Jumlah Alat Penangkap Ikan Menurut Jenis Alat di Kabupaten Hulu Sungai Tengah (unit), 2022**
Number of Fishing Tools by Its Type in Hulu Sungai Tengah Regency (unit), 2022

Jenis Alat Tangkap <i>Type of Fishing Tools</i>	Perikanan Laut <i>Marine Fisheries</i>	Perairan Umum <i>Inland Water</i>
(1)	(2)	(3)
Jaring Insang Tetap
Anco
Pancing
Bubu
Lainnya

Sumber/Source: Dinas Ketahanan Pangan dan Perikanan Kabupaten Hulu Sungai Tengah/*Food Security and Fisheries Service of Hulu Sungai Tengah Regency*

Tabel
Table 5.6.5

Produksi Perikanan Budidaya Menurut Kecamatan dan Jenis Budidaya di Kabupaten Hulu Sungai Tengah (ton), 2022
Production of Aquaculture by Subdistrict and Type of Aquaculture in Hulu Sungai Tengah Regency (ton), 2022

Kecamatan Subdistrict	Budidaya Laut Marine Culture	Tambak Brackish Water Pond	Kolam Fresh Water Pond	Keramba Cage	Jaring Apung Floating Cage Net	Sawah Paddy field
(1)	(2)	(3)	(4)	(5)	(6)	(7)
Haruyan
Batu Benawa
Hantakan
Batang Alai Selatan
Batang Alai Timur
Barabai
Labuan Amas Selatan
Labuan Amas Utara
Pandawan
Batang Alai Utara
Limpasu
Hulu Sungai Tengah

Sumber/Source: Dinas Ketahanan Pangan dan Perikanan Kabupaten Hulu Sungai Tengah/Food Security and Fisheries Service of Hulu Sungai Tengah Regency

ENERGI Energy



LISTRIK* Electricity*

10.049.906,40 KWh

Listrik Terjual, 2021
Electricity Sold, 2021

91.459

PELANGGAN, 2021
Customers, 2021

Sumber/Source : PT. PLN (Persero) Cabang Barabai/State Electricity Company
Branch of Barabai



AIR* Water*

19.101

PELANGGAN, 2022
Customers, 2022

5.541.443 m³

Produksi, 2022
Production, 2022

Sumber/Source : PDAM Kabupaten Hulu Sungai Tengah/Regional Water Supply
of Hulu Sungai Tengah Regency

PENJELASAN TEKNIS**TECHNICAL NOTES**

1. **Pelanggan** adalah individu atau kelompok, baik rumah tangga, perusahaan atau institusi non profit yang membeli air bersih dari perusahaan air bersih.
 2. **Air disalurkan** adalah volume air bersih dari perusahaan air bersih
 3. **Kapasitas listrik terpasang** adalah total kapasitas dari seluruh mesin pembangkit listrik yang dioperasikan.
 4. **Listrik yang dibangkitkan** adalah jumlah listrik yang dibangkitkan oleh seluruh mesin pembangkit listrik dan dinyatakan dalam satuan dasar Watt hours.
 5. **Jumlah listrik/gas/air bersih yang terjual/didistribusikan** adalah banyaknya listrik/gas/air bersih yang disalurkan kepada para pelanggan.
 6. **Volume air bersih yang disalurkan** adalah banyaknya air bersih yang disalurkan oleh perusahaan air bersih (dalam satuan m³). Semakin besar volume air bersih yang disalurkan maka akan semakin terpenuhi kebutuhan konsumen akan air bersih.
1. **Customers** are individuals or groups, whether household, company or non-profit institutions that buy water supply from water supply establishment.
 2. **Distributed water** is the volume of water supply from water supply establishment.
 3. **Installed electricity capacity** is the total capacity of all operated power plants machines.
 4. **Electricity generated** is the amount of electricity generated by all power plant engine in Watt hours standard unit.
 5. **Sold/distributed electricity/gas/cleaned water** is total electricity/gas/cleaned water distributed to customers.
 6. **Volume of water distributed** is the amount of water that can be distributed by the water company (in unit of m³). The greater the volume of water distributed it will be increasingly fulfilled the needs of consumers for clean water.

ULASAN

Kebutuhan terhadap tenaga listrik dan air minum terasa semakin meningkat seiring dengan kemajuan pembangunan di bidang ekonomi. Sebagian besar kebutuhan tenaga listrik di Kabupaten Hulu Sungai Tengah dipenuhi oleh Perusahaan Listrik Negara (PLN) dan sebagian kecil lainnya dipenuhi di luar PLN, untuk itu pemanfaatan tenaga listrik di Kabupaten Hulu Sungai Tengah diharapkan mampu menjangkau masyarakat sampai ke pelosok pedesaan.

Jumlah pelanggan listrik di Kabupaten Hulu Sungai Tengah tahun 2022 sebanyak 91.451 pelanggan. Sedangkan Jumlah pelanggan air minum PDAM tahun 2022 di Kabupaten Hulu Sungai Tengah adalah 19.101 pelanggan, dan air minum yang disalurkan oleh PDAM Kabupaten Hulu Sungai Tengah sebanyak 4.835.610 m³.

DESCRIPTION

The necessities of Electricity and water supply were felt more increasing as well as a progress of developing in Economic sector. Most Electricity used in Hulu Sungai Tengah regency was supplied by State Electricity Company (PLN), while the rest produced by non PLN, therefore usage of Electricity in this region was expected able to reach community until the rural.

The number of electricity customers in Hulu Sungai Tengah Regency in the year 2022 came to 91,451 customers, meanwhile the number of water supply customers 2022 in Hulu Sungai Tengah Regency were 19,101 customers and water supply distributed by Water Supply Establishment was around 4,835,610 m³.

Tabel
Table 6.1

Daya Terpasang Menurut Tarif Listrik di Kabupaten Hulu Sungai Tengah (KV_a), 2015-2022
Installed Capacity by Type of Fare in Hulu Sungai Tengah Regency (KV_a), 2015-2022

Tahun Year	Kategori S	Kategori R	Kategori B	Kategori I	Kategori P
(1)	(2)	(3)	(4)	(5)	(6)
2015	2 363	64 266	2 355	15	404
2016	2 624	66 590	2 440	14	481
2017	2 904	69 392	2 655	20	496
2018	3 241	74 345	2 821	22	517
2019	3 673	77 414	2 864	23	526
2020	3 948	80 066	2 909	22	529
2021	4 161	83 690	3 027	28	545
2022

Sumber/Source: PT. PLN (Persero) Cabang Barabai/State Electricity Company Branch of Barabai

Tabel
Table 6.2

Jumlah Pelanggan, Total Daya Terpasang, dan Listrik Terjual Menurut Jenis Tarif di Kabupaten Hulu Sungai Tengah, 2022
Number of Registered Electricity Costumers, Installed Capacity, and Electricity Sold by Type of Fare in Hulu Sungai Tengah Regency, 2022

Jenis Tarif Type of Fare		Daya Capacity (VA)	Jumlah Pelanggan Number of Costumers	Total Daya Terpasang Installed Capacity (VA)	Listrik Terjual Electricity Sold (KWh)
(1)	(2)	(3)	(4)	(5)	(6)
Sosial Social	S-1	220
	S-2	450-200 000
	S-3	> 200 000
Rumah Tangga Household	R-1	450-2 200
	R-2	3 500-5 500
	R-3	> 6 600
Bisnis Business	B-1	450-5 500
	B-2	6 600-200 000
	B-3	> 200 000
Industri Industry	I-1	45-14 000
	I-2	14 000-200 000
	I-3	> 200 000
	I-4	> 30 000 000
Pemerintah Government	P-1	450-200 000
	P-2	> 200 000
Penerangan Jalan Umum/Street Lighting	P-3	-
Traksi/ Traction	T	-
Curah/Curah	C	-
Multiguna/ Multifunction	L	-
Jumlah/Total		

Sumber/Source: PT. PLN (Persero) Cabang Barabai/State Electricity Company Branch of Barabai

Tabel
Table 6.3

**Jumlah Pelanggan Air Menurut Jenis Konsumen di
Kabupaten Hulu Sungai Tengah, 2022**
*Number of Clean Water Customers by Type of Customers in
Hulu Sungai Tengah Regency, 2022*

Jenis Konsumen Subdistrict	2019	2020	2021	2022
(1)	(2)	(3)	(4)	(5)
Non Niaga	17 056	16 224	16 432	16 281
Niaga Umum	1 400	1 366	1 482	2 206
Niaga Khusus	-	-	-	-
Sosial Umum	387	412	420	614
Sosial Khusus	-	-	-	-
Hulu Sungai Tengah	18 843	18 002	18 334	19 101

Sumber/Source: PDAM Kabupaten Hulu Sungai Tengah/*Regional Water Supply of Hulu Sungai Tengah Regency*

Tabel
Table 6.4**Jumlah Air yang Diproduksi, Disalurkan, Terjual dan Susut/Hilang di Kabupaten Hulu Sungai Tengah (m³), 2022**
Number of Produced, Distributed, Sold, and Lost Clean Water in Hulu Sungai Tengah Regency (m³), 2022

Jenis Konsumen Type of Costumers	2019	2020	2021	2022
(1)	(2)	(3)	(4)	(5)
Produksi	5 074 878	5 061 204	5 297 508	5 541 443
Distribusi	4 862 206	4 843 231	4 785 427	4 835 610
Terjual	3 483 430	3 640 708	3 502 548	3 576 233
Terminal Air	-	-	-	2 106
Susut/Hilang	1 378 776	1 202 523	1 282 879	1 257 282

Sumber/Source: PDAM Kabupaten Hulu Sungai Tengah/Regional Water Supply of Hulu Sungai Tengah Regency

Tabel
Table 6.5**Nilai Penjualan Air Menurut Jenis Konsumen di
Kabupaten Hulu Sungai Tengah (rupiah), 2022**
**Value of Sold Clean Water by Type of Costumers in Hulu
Sungai Tengah Regency (rupiahs), 2022**

Jenis Konsumen Type of Costumers	2019	2020	2021	2022
(1)	(2)	(3)	(4)	(5)
Non Niaga	17 814 466 398	18 954 265 110	18 569 548 300	19 241 379 900
Niaga Umum	2 566 164 699	2 716 519 700	2 605 469 900	6 574 443 600
Niaga Khusus	-	-	-	-
Sosial Umum	837 561 303	283 261 000	707 782 900	923 928 200
Sosial Khusus	-	344 489 800	-	-
Hulu Sungai Tengah	21 218 192 400	22 298 535 610	21 882 801 100	26 739 751 700

Sumber/Source: PDAM Kabupaten Hulu Sungai Tengah/Regional Water Supply of Hulu Sungai Tengah Regency

Tabel
Table 6.6

**Jumlah Stasiun Pengisian Bahan Bakar Umum (SPBU)
Menurut Kecamatan di Kabupaten Hulu Sungai Tengah,
2019-2022**
*Number of Gas Station by Subdistrict in Hulu Sungai Tengah
Regency, 2019-2022*

Kecamatan Subdistrict	2019	2020	2021	2022
(1)	(2)	(3)	(4)	(5)
Haruyan	1	1	1	1
Batu Benawa	-	-	-	-
Hantakan	-	-	-	-
Batang Alai Selatan	-	-	2	3
Batang Alai Timur	-	-	-	1
Barabai	1	1	2	2
Labuan Amas Selatan	1	2	2	2
Labuan Amas Utara	2	2	2	2
Pandawan	-	-	-	-
Batang Alai Utara	1	1	1	2
Limpasu	-	-	-	1
Hulu Sungai Tengah	6	7	10	14

Sumber/Source: Dinas Perdagangan Kabupaten Hulu Sungai Tengah/Trade Services of Hulu Sungai Tengah Regency

B A B 7

Chapter Seven

PARIWISATA | Tourism


HOTEL DAN PARIWISATA KABUPATEN HULU SUNGAI TENGAH, 2022

*Hotel and Tourism
in Hulu Sungai Tengah Regency, 2022*



2 HOTEL BINTANG
Star Hotel

14 HOTEL NONBINTANG
Nonstar Hotel



3 Akomodasi lainnya
Other Accomodations



JUMLAH WISATAWAN
Number of Tourist

DOMESTIK
Domestic

219.597
Orang/People

ASING
Foreign

31
Orang/People

PENJELASAN TEKNIS

1. **Wisatawan mancanegara** (wisman) ialah setiap pengunjung yang mengunjungi suatu negara di luar tempat tinggalnya, didorong oleh satu atau beberapa keperluan tanpa bermaksud memperoleh penghasilan di tempat yang dikunjungi dan lamanya kunjungan tersebut tidak lebih dari satu tahun (12 bulan). Definisi ini mencakup 2 (dua) kategori wisatawan mancanegara, yaitu :

- a. **Wisatawan (turis)** ialah setiap pengunjung seperti definisi di atas yang tinggal paling sedikit 24 jam, akan tetapi tidak lebih dari 1 (satu) tahun di tempat yang dikunjungi, dengan maksud antara lain: berlibur, rekreasi, olah raga, bisnis, menghadiri pertemuan, studi, dan kunjungan dengan alasan kesehatan.
- b. **Excursionist** ialah setiap pengunjung seperti definisi di atas yang tinggal kurang dari 24 jam di tempat yang dikunjungi (termasuk "Cruise passengers"). Cruise Passengers ialah setiap pengunjung yang tiba di suatu negara di mana mereka tidak menginap di akomodasi yang tersedia di negara tersebut, misalnya dengan kapal laut.

TECHNICAL NOTES

1. **An International Visitor** is any person visiting a country other than his usual place of residence for any reason other than for earning income in the country visited, and the length of stay is no more than one year (12 months). This definition covers two categories of foreign visitors, namely :

- a. **"Tourist"** is any visitor staying for at least 24 hours, but no more than one year, in the country visited, with the intention of visiting, and for any of these purposes: Pleasure, recreation and sports, Business, visiting friends and relatives, missions, attending meetings, conferences, visit for health reasons and study.
- b. **"Excursionist"** is any visitor staying less than 24 hours in the country visited including, "Cruise Passengers", i.e. visitors arriving in a country without staying in any accommodation available in the visited country.

2. **Rata-rata lama tinggal** adalah rata-rata waktu tinggal wisatawan mancanegara di Indonesia untuk satu kali kunjungan.
 3. **Usaha penyediaan akomodasi** adalah usaha yang menyediakan pelayanan penginapan yang dapat dilengkapi dengan pelayanan pariwisata lainnya. Usaha penyediaan akomodasi dapat berupa hotel, vila, pondok wisata, bumi perkemahan, persinggahan karavan, dan akomodasi lainnya yang digunakan untuk tujuan pariwisata.
 4. **Hotel** adalah penyediaan akomodasi secara harian berupa kamar-kamar di dalam satu bangunan yang dapat dilengkapi dengan jasa pelayanan makan dan minum, kegiatan hiburan dan atau fasilitas lainnya. Hotel terdiri dari hotel berbintang dan hotel non- bintang.
 5. **Hotel bintang** adalah usaha penyediaan jasa pelayanan penginapan, makan minum serta jasa lainnya bagi umum dengan menggunakan sebagian atau seluruh bangunan. Usaha ini dikelola secara komersial serta memenuhi ketentuan persyaratan sebagai hotel bintang (termasuk berlian) yang ditetapkan dalam surat keputusan instansi yang membinanya. Misalnya hotel bintang lima, hotel bintang
2. **Average length of stay** is the average stay duration of foreign visitor in Indonesia for one trip.
 3. **The business of providing accommodation** is a business that provides specialty services that can be equipped with other tourism services. It includes hotel, villa, cottage, camping, caravan stop, and other accommodation that are used for tourism purposes.
 4. **Hotel** is a daily supply of accommodation rooms within a building which can be equipped with eating and drinking services, entertainment activities and/or other facilities. Hotel consists of a classified hotel and a non-classified hotel.
 5. **A star hotel** is the business of providing an accommodation, eating and drinking as well as other services for the public by using a building or a part of a building. It is managed commercially and meets specified requirements as a star hotel (including diamonds) set forth in the decree of fostering agency. For example, five star hotel, four star hotel, and so on.

empat dan seterusnya.

6. **Tingkat penghunian kamar hotel** adalah persentase banyaknya malam kamar yang dihuni terhadap banyaknya malam kamar yang tersedia.
 7. **Rata-rata lamanya tamu menginap** adalah banyaknya malam tempat tidur yang terpakai (malam tamu) dengan banyaknya tamu yang menginap di hotel atau akomodasi lainnya.
 8. **Akomodasi lainnya** adalah usaha penyediaan tempat penginapan yang tidak termasuk kriteria di atas seperti wisma, losmen, dll.
6. **Room occupancy rate** is the number of room-nights occupied divided by the number of room-nights available, multiplied by 100 percent.
 7. **Average length of stay** is the number of bed-nights used (guest night) divided by the number of guests coming to spend the night at the accommodation.
 8. **Other accommodation** is an establishment other than mentioned above, such as inn.

ULASAN

Kabupaten Hulu Sungai Tengah memiliki 2 hotel bintang, 14 hotel non bintang dan 3 akomodasi lainnya, seluruh hotel non bintang tersebut terletak di Kecamatan Barabai.

Jumlah kunjungan wisatawan ke obyek wisata di Kabupaten Hulu Sungai Tengah pada tahun 2022 adalah 219.628 orang, terdiri dari 219.597 wisatawan domestik dan 31 wisatawan asing. Dimana pada bulan Mei terjadi kunjungan yang paling tinggi bila dibandingkan dengan bulan lainnya.

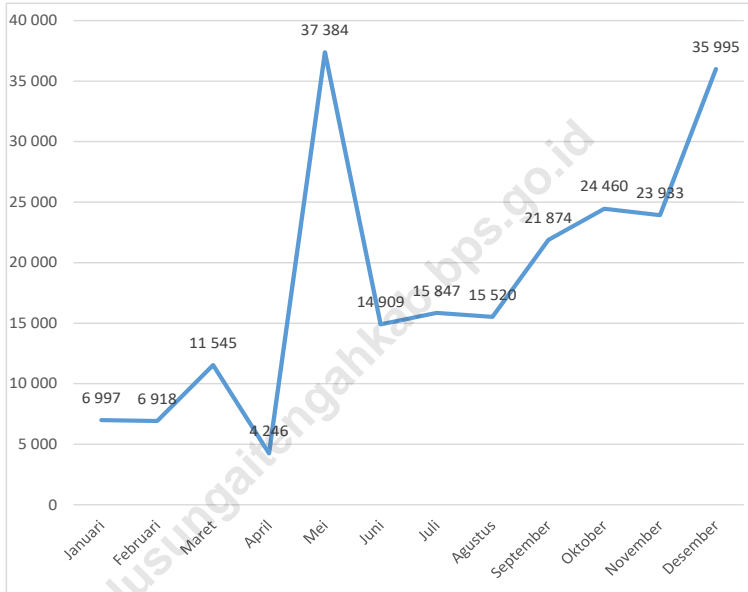
DESCRIPTION

Hulu Sungai Tengah has 2 star hotel, 14 nonstar hotel and 3 other accomodations, all non-star hotels are located in Barabai Subdistrict.

Number of tourists visiting the attractions in Hulu Sungai Tengah in 2022 was 219,628 tourist, consisting of 219,597 domestic tourists and 31 foreign tourists. Where in May occurred visit the highest when compared to other months.

Gambar 7.1
Figures

Jumlah Wisatawan Menurut Bulan di Kabupaten Hulu Sungai Tengah, 2022
Number of Tourist by Month in Hulu Sungai Tengah Regency, 2022



Sumber/Source : Dinas Kepemudaan, Olahraga, dan Pariwisata Kabupaten Hulu Sungai Tengah/Youth, Sports Affairs, and Tourism Service of Hulu Sungai Tengah Regency

Tabel
Table 7.1

Jumlah Hotel dan Akomodasi lain Menurut Kecamatan dan Jenis Akomodasi di Kabupaten Hulu Sungai Tengah, 2022
Number of Hotel and Other Accomodations by Subdistrict and Type of Accomodations in Hulu Sungai Tengah Regency, 2022

Kecamatan Subdistrict	Hotel Berbintang Star Hotel	Hotel Nonbintang Nonstar Hotel	Akomodasi Lainnya Other Accomodations
(1)	(2)	(3)	(4)
Haruyan	-	-	-
Batu Benawa	-	-	1
Hantakan	-	-	-
Batang Alai Selatan	-	-	-
Batang Alai Timur	-	-	-
Barabai	2	14	2
Labuan Amas Selatan	-	-	-
Labuan Amas Utara	-	-	-
Pandawan	-	-	-
Batang Alai Utara	-	-	-
Limpasu	-	-	-
Hulu Sungai Tengah	2	14	3

Sumber/Source: Dinas Kepemudaan, Olahraga, dan Pariwisata Kabupaten Hulu Sungai Tengah/Youth, Sports Affairs, and Tourism Service of Hulu Sungai Tengah Regency

Tabel
Table 7.2**Jumlah Restoran/Rumah Makan Menurut Kecamatan di
Kabupaten Hulu Sungai Tengah, 2018-2022**
**Number of Restaurant by Subdistrict in Hulu Sungai Tengah
Regency, 2018-2022**

Kecamatan Subdistrict	2018	2019	2020	2021	2022
(1)	(2)	(3)	(4)	(5)	(6)
Haruyan	-	...	-	-	-
Batu Benawa	3	...	2	2	2
Hantakan	-	...	-	-	-
Batang Alai Selatan	-	...	-	-	-
Batang Alai Timur	-	...	-	-	-
Barabai	12	...	25	27	27
Labuan Amas Selatan	1	...	-	-	-
Labuan Amas Utara	-	...	-	-	-
Pandawan	-	...	-	-	-
Batang Alai Utara	1	...	-	-	-
Limpasu	-	...	-	-	-
Hulu Sungai Tengah	16	...	27	29	29

Sumber/Source: Dinas Kepemudaan, Olahraga, dan Pariwisata Kabupaten Hulu Sungai Tengah/Youth, Sports Affairs, and Tourism Service of Hulu Sungai Tengah Regency

Tabel
Table 7.3**Jumlah Wisatawan Asing dan Wisatawan Domestik
Menurut Bulan di Kabupaten Hulu Sungai Tengah, 2022**
**Number Foreign and Domestic Tourist by Month in Hulu
Sungai Tengah Regency, 2022**

Bulan Month	Wisatawan Asing Foreign Tourist	Wisatawan Domestik Domestic Tourist	Jumlah Total
(1)	(2)	(3)	(4)
Januari/January	-	6 997	6 997
Februari/February	2	6 916	6 918
Maret/March	-	11 545	11 545
April/April	-	4 246	4 246
Mei/May	-	37 384	37 384
Juni/June	7	14 902	14 909
Juli/July	-	15 847	15 847
Agustus/August	-	15 520	15 520
September/September	-	21 874	21 874
Oktober/October	-	24 460	24 460
November/November	4	23 929	23 933
Desember/December	18	35 977	35 995
Jumlah/Total	31	219 597	219 628

Sumber/Source: Dinas Kepemudaan, Olahraga, dan Pariwisata Kabupaten Hulu Sungai Tengah/Youth, Sports Affairs, and Tourism Service of Hulu Sungai Tengah Regency

B A B 8

Chapter Eight

TRANSPORTASI
DAN
KOMUNIKASI | Transportation
and
Communication

TRANSPORTASI DAN KOMUNIKASI KABUPATEN HULU SUNGAI TENGAH

Transportation and Communication
in Hulu Sungai Tengah Regency

PANJANG JALAN KABUPATEN, 2021 *Length of Regency Road, 2021*

741,09 KM

Total panjang jalan kabupaten adalah 741,09 Km

Number of Length of Regency Road is 741.09 Km

Jumlah Surat dan Paket, 2022 *Number of Mail and Packages, 2022*

SURAT


Mail



DIKIRIM
Sent
277 Surat

PAKET

Package



DIKIRIM
Sent
8.654 Paket



PENJELASAN TEKNIS

1. **Kendaraan bermotor** adalah setiap kendaraan yang digerakkan oleh peralatan teknik yang ada pada kendaraan tersebut, biasanya digunakan untuk angkutan orang atau barang di atas jalan raya selain kendaraan yang berjalan di atas rel. Kendaraan bermotor yang dicatat adalah semua jenis kendaraan kecuali kendaraan bermotor TNI/Polri dan Korps Diplomatik.
2. **Mobil penumpang** adalah setiap kendaraan bermotor yang dilengkapi dengan tempat duduk untuk sebanyak-banyaknya delapan orang, tidak termasuk tempat duduk untuk pengemudi, baik dilengkapi atau tidak dilengkapi bagasi.
3. **Mobil bis** adalah setiap kendaraan bermotor yang dilengkapi dengan tempat duduk untuk lebih dari delapan orang, tidak termasuk tempat duduk untuk pengemudi, baik dilengkapi atau tidak dilengkapi bagasi.
4. **Mobil truk** adalah setiap kendaraan bermotor yang digunakan untuk angkutan barang, selain mobil penumpang, mobil bis dan kendaraan bermotor roda dua.

TECHNICAL NOTES

1. **Motor vehicles** are any kind of vehicles motorized by machine set up in those vehicles, they are usually used for transporting peoples or goods on roads except vehicles moving along a railway line. The data cover all kinds of motor vehicles except those belong to Indonesia Army Force Indonesian State Police and Diplomatic Corps.
2. **Passenger cars** are any motor vehicles with no more than eight seats, excluding seat for driver, it can be with or without hoot.
3. **Buses** are large passenger cars having seats for more than eight passengers, excluding seat for driver, it can be with or without hoot.
4. **Trucks** are any motor vehicles used to transport goods excluding passenger cars, buses, and motorcycles.

5. **Kantor Pos** adalah tempat pemberi pelayanan komunikasi tertulis dan atau surat elektronik, layanan paket, layanan logistik, layanan transaksi keuangan, dan layanan keagenan pos untuk kepentingan umum. Rumah pos berfungsi sama seperti kantor pos dan kantor pos pembantu, bedanya rumah pos biasanya terletak di daerah terpencil.
6. **Telekomunikasi** adalah setiap pemancaran, pengiriman dan atau penerimaan dari setiap informasi dalam bentuk tanda-tanda, isyarat, tulisan, gambar, suara dan bunyi melalui sistem kawat, optik, radio atau sistem elektromagnetik lainnya.
5. **Post Office** is a service provider facility of written communication and or electronic mail, parcel service, logistics services, financial transaction services, and postal services to the public. Postal house has the same function as the post office and subsidiary of post office, the difference is that postal house is usually located in remote areas.
6. **Telecommunication** includes every transmitting, delivering and or receiving from every information of marking, signal, article, picture, sound and voice through strand of wire system, optic, radio or other electromagnetic system.

ULASAN**DESCRIPTION****8.1 Transportasi**

Pada tahun 2022 total panjang jalan di Kabupaten Hulu Sungai Tengah mencapai 724,98 km. Berdasarkan kondisi jalan, 350,04 km jalan kabupaten pada kondisi baik, 204,3 km jalan pada kondisi sedang, 49,85 km pada kondisi rusak dan 120,79 km pada kondisi rusak berat.

8.2 Komunikasi

Saat ini kantor pos menawarkan banyak jasa kepada konsumennya seperti jasa pengiriman surat dan paket pos, penjualan Benda pos dan Materai dan beberapa layanan keuangan, Kabupaten Hulu Sungai Tengah memiliki 8 Kantor Pos Cabang Pembantu dan Pemeriksa.

8.1 Transportation

In 2022 total length of road in Hulu Sungai Tengah Regency reached 724.98 km. Based on the road condition, 350.04 km of regency road are in a good condition, 204.3 km are moderate condition, 49.85 km are in damaged condition and 120.79 km are on severely damage condition.

8.2 Communication

Nowadays post office offers so many services to customers such as mailing services, package delivery services and also other financial services, Hulu Sungai Tengah Regency has 8 Supporting Branch and Examiner Post Office.

8.1 TRANSPORTASI TRANSPORTATION

Tabel 8.1.1 Panjang Jalan Kabupaten Menurut Kecamatan dan Jenis Permukaan Jalan di Kabupaten Hulu Sungai Tengah (km), 2022
Length of Regency Roads by Subdistrict and Type of Road Surface in Hulu Sungai Tengah Regency (km), 2022

Kecamatan Subdistrict	Jenis Permukaan Jalan Type of Road Surface				Jumlah Total
	Aspal Pavement	Kerikil Gravel	Tanah Land	Beton Concrete	
(1)	(2)	(3)	(4)	(5)	(6)
Haruyan
Batu Benawa
Hantakan
Batang Alai Selatan
Batang Alai Timur
Barabai
Labuan Amas Selatan
Labuan Amas Utara
Pandawan
Batang Alai Utara
Limpasu
Hulu Sungai Tengah

Sumber/Source: Dinas Pekerjaan Umum dan Penataan Ruang Kabupaten Hulu Sungai Tengah/*Public Works and Spatial Planning Service of Hulu Sungai Tengah Regency*

Tabel 8.1.2
Table

Panjang Jalan Kabupaten Menurut Kecamatan dan Kondisi Jalan di Kabupaten Hulu Sungai Tengah (km), 2022
Length of Regency Roads by Subdistrict and Road Condition in Hulu Sungai Tengah Regency (km), 2022

Kecamatan <i>Subdistrict</i>	Kondisi Jalan <i>Road Condition</i>				Jumlah <i>Total</i>
	Baik <i>Good</i>	Sedang <i>Moderate</i>	Rusak <i>Damaged</i>	Rusak Berat <i>Severely Damaged</i>	
(1)	(2)	(3)	(4)	(5)	(6)
Haruyan
Batu Benawa
Hantakan
Batang Alai Selatan
Batang Alai Timur
Barabai
Labuan Amas Selatan
Labuan Amas Utara
Pandawan
Batang Alai Utara
Limpasu
Hulu Sungai Tengah

Sumber/Source: Dinas Pekerjaan Umum dan Penataan Ruang Kabupaten Hulu Sungai Tengah/*Public Works and Spatial Planning Service of Hulu Sungai Tengah Regency*

Tabel 8.1.3 Jumlah Jembatan Menurut Jenis Jembatan di Kabupaten Hulu Sungai Tengah, 2020-2022
Table *Number of Bridge by Type of Bridge in Hulu Sungai Tengah Regency, 2020-2022*

Jenis Jembatan Type of Bridge	2020	2021	2022
(1)	(2)	(3)	(4)
Beton/Concrete	565	524	...
Besi/Iron	83	98	...
Kayu/Wood	253	283	...
Jumlah/Total	901	905	...

Sumber/Source: Dinas Pekerjaan Umum dan Penataan Ruang Kabupaten Hulu Sungai Tengah/*Public Works and Spatial Planning Service of Hulu Sungai Tengah Regency*

Tabel
Table 8.1.4

Jumlah Kendaraan Bermotor yang Membayar Pajak Menurut Jenis Kendaraan di Kabupaten Hulu Sungai Tengah, 2022
Number of Registered Motor Vehicles that Pay Taxes by Type of Motor Vehicles in Hulu Sungai Tengah Regency, 2022

Jenis Kendaraan <i>Type of Motor Vehicles</i>	Pajak Kendaraan Bermotor <i>Vehicle Tax</i>	Bea Balik Nama Kendaraan Bermotor (BBNKB) I	Bea Balik Nama Kendaraan Bermotor (BBNKB) II
(1)	(2)	(3)	(4)
Sedan
Jeep
Minibus
Microbus
Bus
Pick Up
Light Truck
Truck/Alat Berat
Sepeda Motor 2
Sepeda Motor 3
Jumlah/Total

Sumber/Source: Unit Pelayanan Pendapatan Daerah Barabai/Regional Revenue Service Unit Barabai

8.2 KOMUNIKASI COMMUNICATION

Tabel 8.2.1 Jumlah Kantor Pos Pembantu Menurut Kecamatan di Kabupaten Hulu Sungai Tengah, 2017–2022
Table *Number of Post Offices Subsidiaries by Subdistrict in Hulu Sungai Tengah Regency, 2017–2022*

Kecamatan Subdistrict	2017	2018	2019	2020	2021	2022
(1)	(2)	(3)	(4)	(5)	(6)	(7)
Haruyan	1	1	1	1	1	1
Batu Benawa	1	1	1	1	1	1
Hantakan	-	-	-	-	-	-
Batang Alai Selatan	1	1	1	1	1	1
Batang Alai Timur	-	-	-	-	-	-
Barabai	1	1	1	1	1	1
Labuan Amas Selatan	1	1	1	1	1	1
Labuan Amas Utara	1	1	1	1	1	1
Pandawan	1	1	1	1	1	1
Batang Alai Utara	1	1	1	1	1	1
Limpasu	-	-	-	-	-	-
Hulu Sungai Tengah	8	8	8	8	8	8

Sumber/Source: PT Pos Indonesia (Persero) Barabai/PT Pos Indonesia (Persero) Barabai

Tabel 8.2.2 Jumlah Surat dan Paket yang Dikirim Menurut Kecamatan di Kabupaten Hulu Sungai Tengah, 2022
Table *Number of Sent Mail and Package by Subdistrict in Hulu Sungai Tengah Regency, 2022*

Kecamatan Subdistrict	Surat Mail	Paket Package
(1)	(2)	(3)
Haruyan	14	177
Batu Benawa	26	189
Hantakan	-	-
Batang Alai Selatan	42	366
Batang Alai Timur	-	-
Barabai	109	7 014
Labuan Amas Selatan	22	268
Labuan Amas Utara	11	304
Pandawan	35	177
Batang Alai Utara	18	159
Limpasu	-	-
Hulu Sungai Tengah	277	8 654

Sumber/Source: PT Pos Indonesia (Persero) Barabai/PT Pos Indonesia (Persero) Barabai

Tabel 8.2.3 **Jumlah Menara Telekomunikasi (BTS) di Kabupaten Hulu Sungai Tengah, 2019-2022**
Table **Number of Telecommunication Tower (BTS) in Hulu Sungai Tengah Regency, 2019-2022**

Kecamatan Subdistrict	2019	2020	2021	2022
(1)	(2)	(3)	(4)	(5)
Haruyan	8	8	8	9
Batu Benawa	8	8	8	9
Hantakan	2	2	2	3
Batang Alai Selatan	9	9	10	11
Batang Alai Timur	2	2	2	2
Barabai	23	23	23	23
Labuan Amas Selatan	9	9	9	10
Labuan Amas Utara	10	10	11	11
Pandawan	9	9	10	11
Batang Alai Utara	4	4	4	4
Limpasu	2	2	2	2
Hulu Sungai Tengah	86	86	89	95

Sumber/Source: Dinas Komunikasi dan Informatika Kabupaten Hulu Sungai Tengah/Communication and Informatics Services of Hulu Sungai Tengah Regency

B A B 9

Chapter Nine

KOPERASI | Cooperative
DAN | and
HARGA-HARGA | Prices

INFLASI

Inflation

Di Provinsi Kalimantan Selatan terdapat 3 Kabupaten/kota inflasi yaitu Kotabaru, Tanjung dan Banjarmasin

In Kalimantan Selatan Province there are 3 regency/cities of inflation, namely Kotabaru, Tanjung and Banjarmasin



Inflasi Bulanan Kalimantan Selatan, 2022
Kalimantan Selatan Monthly Inflation, 2022

Tertinggi **1,56** **Persen**
Highest *Percent*

Terendah **-0,44** **Persen**
Lowest *Percent*

PENJELASAN TEKNIS

1. **Inflasi** adalah kecenderungan naiknya harga barang dan jasa pada umumnya yang berlangsung secara terus menerus. Jika harga barang dan jasa di dalam negeri meningkat, maka inflasi mengalami kenaikan. Naiknya harga barang dan jasa tersebut menyebabkan turunnya nilai uang. Dengan demikian, inflasi dapat juga diartikan sebagai penurunan nilai uang terhadap nilai barang dan jasa secara umum.
2. **Indeks Harga konsumen (IHK):** Indeks yang menghitung rata-rata perubahan harga dari suatu paket barang dan jasa yang dikonsumsi oleh rumah tangga dalam kurun waktu tertentu. IHK merupakan indikator yang digunakan untuk mengukur tingkat inflasi. Perubahan IHK dari waktu ke waktu menggambarkan tingkat kenaikan (inflasi) atau tingkat penurunan (deflasi) dari barang dan jasa.
3. **Koperasi:** Organisasi ekonomi rakyat yang berwatak sosial, beranggotakan orang-orang atau badan hukum koperasi yang merupakan tata susunan ekonomi sebagai usaha bersama atas asas kekeluargaan.

TECHNICAL NOTES

1. **Inflation** is the tendency of rising prices of goods and services in general that takes place continuously. If the price of goods and services in the country increases, inflation increases. Rising prices of goods and services cause a decrease in the value of money. Thus, inflation can also be interpreted as a decrease in the value of money against the value of goods and services in general.
2. **Consumer Price Index (CPI):** An index that calculates the average price change of a package of goods and services consumed by households in a certain period of time. The CPI is an indicator used to measure inflation. Changes in the CPI over time reflect the rate of increase (inflation) or the rate of decline (deflation) of goods and services..
3. **Cooperatives:** Organization popular economic social character, of persons or legal entity which is a cooperative economic arrangements as a joint venture on family principles.

ULASAN

Koperasi sebagai gerakan ekonomi rakyat dan sebagai suatu badan usaha mempunyai peran dalam mewujudkan masyarakat adil makmur, maju, dan sejahtera. Koperasi diharapkan dapat membangun dirinya sendiri agar kuat dan mandiri. Salah satu sarana penunjang kegiatan ekonomi di Kabupaten Hulu Sungai Tengah adalah Koperasi. Pada tahun 2022 ada sebanyak 80 koperasi terdiri dari 19 KUD, 22 KPRI, 6 KOPKAR, dan 33 koperasi lainnya.

Inflasi adalah kecenderungan naiknya harga barang dan jasa pada umumnya yang berlangsung secara terus menerus. Di Provinsi Kalimantan Selatan terdapat 3 kota inflasi yaitu Kotabaru, Tanjung, dan Kota Banjarmasin. Selama tahun 2022, inflasi tertinggi di Provinsi Kalimantan Selatan terjadi pada bulan September sebesar 1,42 persen sedangkan inflasi terendah terjadi pada bulan Agustus sebesar -0,42 persen.

DESCRIPTION

Cooperatives as a people's economic movement and as a business entity have a role in creating a just, prosperous, and prosperous society. Cooperatives are expected to build themselves to be strong and independent. The supporting facilities of economic activities in Hulu Sungai Tengah Regency are Cooperatives. In 2022 there are 80 cooperatives consisting of 19 KUD, 22 KPRI, 6 KOPKAR, and 32 other cooperatives.

Inflation is a tendency to increase prices of goods and services in general that continues on an ongoing basis. In Kalimantan Selatan Province there are 3 cities of inflation, namely Kotabaru, Tanjung, and Banjarmasin City. During 2022, the highest inflation in Kalimantan Selatan Province occurred in September of 1.42 percent while the lowest inflation occurred in August of -0.42 percent.

Tabel
Table 9.1**Jumlah Koperasi Menurut Jenis Koperasi dan Kecamatan di Kabupaten Hulu Sungai Tengah, 2022**
Number of Cooperative by Kind of Cooperative and Subdistrict in Hulu Sungai Tengah Regency, 2022

Kecamatan Subdistrict	Jenis Koperasi/ Kind of Cooperative				Jumlah Total
	KUD	KPRI	KOPKAR	Lainnya Other	
(1)	(2)	(3)	(4)	(5)	(6)
Haruyan	2	1	1	-	4
Batu Benawa	2	1	-	1	4
Hantakan	2	-	-	1	3
Batang Alai Selatan	3	1	-	2	6
Batang Alai Timur	1	-	-	1	2
Barabai	2	16	5	23	46
Labuan Amas Selatan	2	-	-	2	4
Labuan Amas Utara	1	1	-	1	3
Pandawan	2	1	-	1	4
Batang Alai Utara	2	1	-	1	4
Limpasu	-	-	-	-	-
Hulu Sungai Tengah	19	22	6	33	80

Sumber/Source: Dinas Perdagangan Kabupaten Hulu Sungai Tengah/Trade Services of Hulu Sungai Tengah Regency

Tabel
Table 9.2

Indeks Harga Konsumen Menurut Bulan di Provinsi Kalimantan Selatan, Kotabaru, Tanjung, dan Kota Banjarmasin, 2022
Consumer Price Index by Month in Kalimantan Selatan Province, Kotabaru, Tanjung, and Banjarmasin City, 2022

Bulan Month	Provinsi Kalimantan Selatan Kalimantan Selatan Province	Kotabaru	Tanjung	Kota Banjarmasin Banjarmasin City
(1)	(2)	(3)	(4)	(5)
Januari/January	110,57	111,31	109,85	110,55
Februari/February	110,13	111,27	110,11	110,01
Maret/March	111,16	112,45	110,81	111,04
April/April	112,43	113,46	113,46	112,40
Mei/May	113,16	114,86	112,87	113,00
Juni/June	114,04	116,38	113,83	113,80
Juli/July	114,45	117,62	113,88	114,15
Agustus/August	113,97	117,77	112,89	113,65
September/September	115,58	118,63	113,63	115,42
Oktober/October	115,87	118,68	113,90	115,74
November/November	116,34	119,14	114,31	116,21
Desember/December	117,15	119,83	114,86	117,05

Sumber/Source: BPS Provinsi Kalimantan Selatan/Statistics of Kalimantan Selatan Province

Tabel
Table 9.3**Inflasi Menurut Bulan di Provinsi Kalimantan Selatan,
Kotabaru, Tanjung, dan Kota Banjarmasin, 2022**
**Inflation by Month in Kalimantan Selatan Province,
Kotabaru, Tanjung, and Banjarmasin City, 2022**

Bulan Month	Provinsi Kalimantan Selatan Kalimantan Selatan Province	Kotabaru	Tanjung	Kota Banjarmasin Banjarmasin City
(1)	(2)	(3)	(4)	(5)
Januari/January	0,98	0,92	0,43	1,04
Februari/February	-0,39	-0,49	0,24	-0,04
Maret/March	0,93	1,06	0,64	0,94
April/April	1,15	0,90	0,68	1,22
Mei/May	0,65	1,23	1,17	0,53
Juni/June	0,78	1,32	0,85	0,71
Juli/July	0,36	1,07	0,04	0,31
Agustus/August	-0,42	0,13	-0,87	-0,44
September/September	1,42	0,73	0,66	1,56
Oktober/October	0,25	0,04	0,24	0,28
November/November	0,40	0,39	0,36	0,41
Desember/December	0,69	0,58	0,48	0,72

Sumber/Source: BPS Provinsi Kalimantan Selatan/Statistics of Kalimantan Selatan Province

Tabel
Table 9.4**Nilai Tukar Petani Menurut Bulan di Provinsi Kalimantan,
2019-2022**
**Farmers' Terms of Trade by Month in Kalimantan Selatan
Province, 2019-2022**

Bulan Month	2019	2020	2021	2022
(1)	(2)	(3)	(4)	(5)
Januari/January	95,22	102,61	105,89	111,68
Februari/February	95,79	101,99	106,21	112,35
Maret/March	95,05	101,10	107,97	112,41
April/April	94,61	98,64	107,87	109,93
Mei/May	95,88	98,39	107,32	105,86
Juni/June	95,47	98,44	106,71	105,76
Juli/July	95,07	98,87	106,54	104,86
Agustus/August	94,94	99,64	106,35	106,33
September/September	95,00	100,91	107,89	104,58
Oktober/October	94,49	102,31	107,93	104,39
November/November	95,50	103,53	109,52	104,51
Desember/December	96,72	105,37	110,80	105,88

Sumber/Source: BPS Provinsi Kalimantan Selatan/Statistics of Kalimantan Selatan Province

BAB 10

Chapter Ten

PENGELUARAN
PENDUDUK

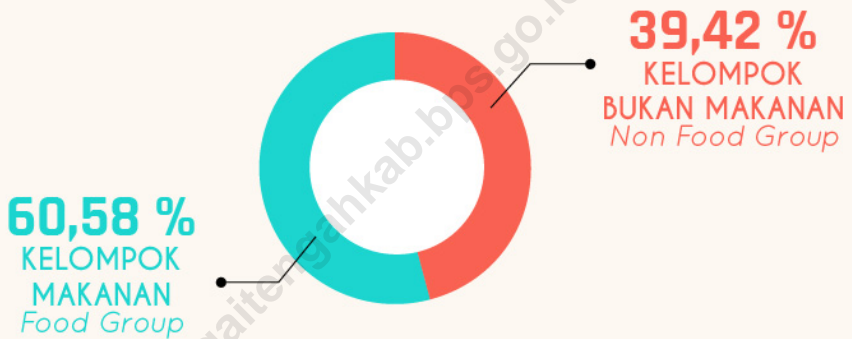
Population
Expenditure

Rata-rata Pengeluaran Perkapita Sebulan
Kelompok Makanan sebesar Rp. 558.296 dan
Kelompok Non Makanan sebesar Rp. 363.293

Average expenditure per capita per month for food group
of Rp. 558,296 and Non Food Group of Rp. 363,293

PERSENTASE RATA-RATA PENGELUARAN PERKAPITA SEBULAN, 2022

Percentage of Average Expenditure Per Capita Per Month, 2022



Kelompok Makanan (3 Teratas) Food Group (Top 3)

1 20,60 %

Makanan dan
Minuman Jadi
Prepared Food and Beverages

2 7,81 %

Padi-padian
Cereals

3 7,26 %

Ikan/udang/cumi/kerang
*Fish/shrimp/common squid/
shells*

Kelompok Bukan Makanan (3 Teratas) Non-Food Group (Top 3)

1 21,60 %

Perumahan dan Fasilitas
Rumah Tangga
Housing and Household Facility

2 7,60 %

Aneka Barang dan Jasa
Goods and Services

3 5,95 %

Pajak, pungutan, dan asuransi
Taxes and insurance

PENJELASAN TEKNIS

1. **Pengeluaran rata-rata per kapita** adalah biaya yang dikeluarkan untuk konsumsi semua anggota rumah tangga selama sebulan baik yang berasal dari pembelian, pemberian maupun produksi sendiri dibagi dengan banyaknya anggota rumah tangga dalam rumah tangga tersebut.
2. Data pengeluaran dan konsumsi penduduk menurut kelompok barang diperoleh dari Survei Sosial Ekonomi Nasional (Susenás), yang mencakup semua provinsi di Indonesia. Data konsumsi/pengeluaran yang dikumpulkan pada Susenas dibagi menjadi dua kelompok, yaitu konsumsi makanan dan bukan makanan.
3. Konsumsi/pengeluaran makanan masing-masing dikumpulkan data kuantitas dan nilainya. Untuk konsumsi bukan makanan, pada umumnya yang dikumpulkan hanya data nilainya, kecuali untuk beberapa jenis pengeluaran tertentu, seperti penggunaan listrik, air, gas, dan bahan bakar minyak (BBM) yang juga dikumpulkan kuantitasnya.

TECHNICAL NOTES

1. **Per capita Average Expenditure** is the cost spent for all household members consumption during the month, whether from purchasing, giving or own production, divided by the number of household members in the household.
2. Data on consumer expenditure and consumption by commodity group of expenditure are obtained from the National Socio-Economic Survey (Susenas) which covers all provinces in Indonesia. The data of consumption/ expenditure collected in the Susenas are divided into two groups, namely food and non-food consumption.
3. Consumption/expenditure on food both quantity data and values are collected. For consumption of non-food, the data collected in general are only their values, except for certain types of expenditure, such as electricity, water, gas, and fuel, which are also collected for their quantity data.

ULASAN

Secara Ekonomi, pengukuran tingkat kesejahteraan dapat digambarkan dengan perbandingan antara pengeluaran dan pendapatan seseorang. Namun demikian, kesulitan untuk mengukur pendapatan membuat tingkat kesejahteraan secara moneter didekati dengan besarnya pengeluaran seseorang.

Dari hasil Survei Sosial Ekonomi Nasional (Susenas) tahun 2022 pengeluaran masyarakat Kabupaten Hulu Sungai Tengah secara rata-rata mencapai Rp. 558.296 per Kapita per bulan untuk konsumsi makanan dan Rp. 363.293 untuk konsumsi non makanan.

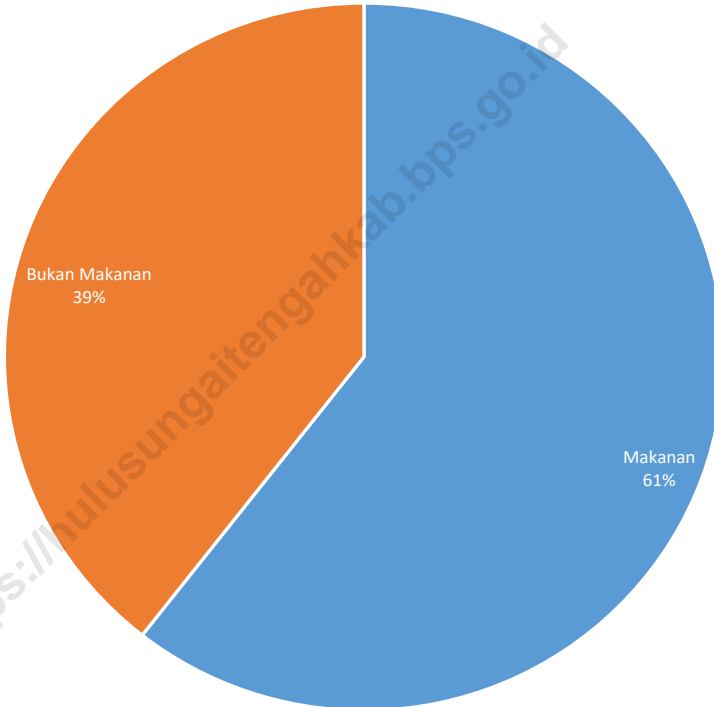
DESCRIPTION

Economically, measurement of welfare levels can be illustrated by the comparison between the expenditure and income person. However, the difficulty in measuring income make a monetary level of welfare expenditure was used approached by personal expenditure.

From the result of National Socio economic Survey (Susenas) 2022 Hulu Sungai Tengah Regency households spending an average of Rp. 558,296 per capita per month for food consumption and Rp. 363,293 for non food consumption.

Gambar 10.1
Figures

Persentase Rata-rata Pengeluaran Per Kapita Sebulan Kelompok Makanan dan Bukan Makanan di Kabupaten Hulu Sungai Tengah, 2022
Percentage of Average Expenditure Per Capita Per Month by Food Group and Non Food Group in Hulu Sungai Tengah Regency, 2022



Sumber/Source : BPS, Survei Sosial Ekonomi Nasional (Susenas) Maret/BPS-Statistics Indonesia, National Socioeconomic Survey March

Tabel
Table 10.1

Rata-rata Pengeluaran per Kapita Sebulan Menurut Kelompok Komoditas (rupiah) di Kabupaten Hulu Sungai Tengah, 2021 dan 2022
Monthly Average Expenditure per Capita by Commodity Group (rupiahs) in Hulu Sungai Tengah Regency, 2021 and 2022

Kelompok Komoditas/Commodity Group	2021	2022
(1)	(2)	(3)
Makanan/Food		
Padi-padian/Cereals	72 265	72 017
Umbi-umbian/Tubers	2 423	2 651
Ikan/udang/cumi/kerang/Fish/shrimp/common squid/shells	75 602	66 948
Daging/Meat	16 523	15 705
Telur dan susu/Eggs and milk	32 673	25 335
Sayur-sayuran/Vegetables	35 861	36 947
Kacang-kacangan/Legumes	9 998	9 880
Buah-buahan/Fruits	21 654	14 441
Minyak dan kelapa/Oil and coconut	14 688	18 286
Bahan minuman/Beverage stuffs	19 581	18 314
Bumbu-bumbuan/Spices	13 483	11 806
Konsumsi lainnya/Miscellaneous food items	16 662	14 226
Makanan dan minuman jadi/Prepared food and beverages	213 946	189 880
Rokok/Cigarettes	60 315	61 858
Jumlah makanan/Total food	605 674	558 296
Bukan makanan/Non-food		
Perumahan dan fasilitas rumah tangga/Housing and household facilities	255 331	199 076
Aneka barang dan jasa/Goods and services	104 402	70 017
Pakaian, alas kaki, dan tutup kepala/Clothing, footwear, and headgear	29 537	21 748
Barang tahan lama/Durable goods	111 912	13 439
Pajak, pungutan, dan asuransi/Taxes and insurance	53 633	54 860
Keperluan pesta dan upacara/kenduri/Parties and ceremonies	5 552	4 154
Jumlah bukan makanan/Total non-food	560 367	363 293
Jumlah/Total	1 166 041	921 589

Sumber/Source: BPS, Survei Sosial Ekonomi Nasional (Susenas) Maret/BPS-Statistics Indonesia, National Socioeconomic Survey March

Tabel 10.2
Table

Persentase Pengeluaran per Kapita Sebulan Menurut Kelompok Komoditas di Kabupaten Hulu Sungai Tengah, 2021 dan 2022
Percentage of Monthly Expenditure per Capita by Commodity Group in Hulu Sungai Tengah Regency, 2021 and 2022

Kelompok Komoditas/Commodity Group	2021	2022
(1)	(2)	(3)
Makanan/Food		
Padi-padian/ <i>Cereals</i>	6,20	7,81
Umbi-umbian/ <i>Tubers</i>	0,21	0,29
Ikan/udang/cumi/kerang/ <i>Fish/shrimp/common squid/shells</i>	6,48	7,26
Daging/ <i>Meat</i>	1,42	1,70
Telur dan susu/ <i>Eggs and milk</i>	2,80	2,75
Sayur-sayuran/ <i>Vegetables</i>	3,08	4,01
Kacang-kacangan/ <i>Legumes</i>	0,86	1,07
Buah-buahan/ <i>Fruits</i>	1,86	1,57
Minyak dan kelapa/ <i>Oil and coconut</i>	1,26	1,98
Bahan minuman/ <i>Beverage stuffs</i>	1,68	1,99
Bumbu-bumbuan/ <i>Spices</i>	1,16	1,28
Konsumsi lainnya/ <i>Miscellaneous food items</i>	1,43	1,54
Makanan dan minuman jadi/ <i>Prepared food and beverages</i>	18,35	20,60
Rokok/ <i>Cigarettes</i>	5,17	6,71
Jumlah makanan/Total food	51,94	60,58
Bukan makanan/Non-food		
Perumahan dan fasilitas rumah tangga/ <i>Housing and household facilities</i>	21,90	21,60
Aneka barang dan jasa/ <i>Goods and services</i>	8,95	7,60
Pakaian, alas kaki, dan tutup kepala/ <i>Clothing, footwear, and headgear</i>	2,53	2,36
Barang tahan lama/ <i>Durable goods</i>	9,60	1,46
Pajak, pungutan, dan asuransi/ <i>Taxes and insurance</i>	4,60	5,95
Keperluan pesta dan upacara/kenduri/ <i>Parties and ceremonies</i>	0,48	0,45
Jumlah bukan makanan/Total non-food	48,06	39,42
Jumlah/Total	100,00	100,00

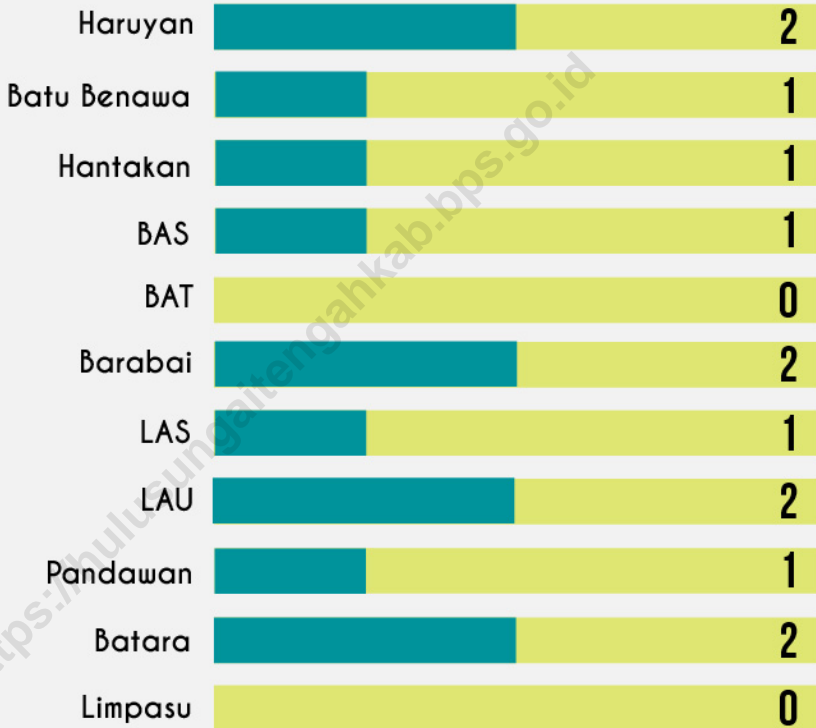
Sumber/Source: BPS, Survei Sosial Ekonomi Nasional (Susenas) Maret/BPS-Statistics Indonesia, National Socioeconomic Survey March

Tabel
Table 10.3**Persentase Penduduk Menurut Golongan Pengeluaran Per Kapita Sebulan di Kabupaten Hulu Sungai Tengah, 2018-2022**
Percentage of Population by Class of Monthly Expenditure per Capita in Hulu Sungai Tengah Regency, 2018-2022

Golongan Pengeluaran Per Kapita Sebulan (rupiah) <i>Class of Monthly Expenditure per Capita (rupiahs)</i>	2018	2019	2020	2021	2022
(1)	(2)	(3)	(4)	(5)	(6)
< 150 000	0,00	0,00	0,00	0,00	0,00
150 000–199 999	0,00	0,00	0,00	0,00	0,00
200 000–299 999	0,93	0,33	0,00	0,16	0,00
300 000–499 999	15,87	12,75	8,07	6,97	6,51
500 000–749 999	37,10	31,23	32,44	27,18	30,93
750 000–999 999	16,16	22,60	24,22	24,39	32,49
1 000 000–1 499 999	17,82	20,02	22,60	24,21	23,00
> 1 500 000	12,11	13,08	12,68	17,08	7,08
Jumlah/Total	100,00	100,00	100,00	100,00	100,00

Sumber/Source: BPS, Survei Sosial Ekonomi Nasional (Susenas) Maret/BPS-Statistics Indonesia, National Socioeconomic Survey March

JUMLAH PASAR MENURUT KECAMATAN, 2022 Number of Market by Subdistrict, 2022



JUMLAH PERIZINAN, 2022 Number of Registration, 2022

Jumlah Nomor Induk Berusaha (NIB) yang diterbitkan di Kabupaten Hulu Sungai Tengah, 2020-2022
Number of Business Registration Published in Hulu Sungai Tengah Regency, 2020-2022

556
2020

681
2021

1.105
2022

PENJELASAN TEKNIS

1. **Surat Izin Usaha Perdagangan**, yang biasa disebut SIUP, adalah Surat Izin untuk dapat melaksanakan kegiatan usaha perdagangan. Setiap perusahaan, koperasi, persekutuan maupun perusahaan perseorangan, yang melakukan kegiatan usaha perdagangan wajib memperoleh SIUP yang diterbitkan berdasarkan domisili perusahaan dan berlaku di seluruh wilayah Republik Indonesia.
2. **Surat Izin Usaha Jasa Konstruksi** yang disingkat SIUJK adalah izin usaha jasa konstruksi yang diberikan kepada perorangan atau badan yang melakukan kegiatan usahanya di bidang usaha jasa konstruksi.
3. **Nomor Induk Berusaha (NIB)** adalah identitas pelaku usaha dalam rangka pelaksanaan kegiatan berusaha sesuai bidang usahanya.
4. **Pasar** adalah tempat dimana pembeli dan penjual bertemu dan berfungsi, barang atau jasa tersedia untuk dijual, dan terjadi perpindahan hak milik.

TECHNICAL NOTES

1. **Trading Business License**, commonly referred to as SIUP, is a License to be able to carry out trading business activities. Every company, cooperative, association or individual company that conducts trading business activities must obtain SIUP issued based on company domicile and is valid in all regions of the Republic of Indonesia.
2. **Construction Services Business License**, abbreviated as SIUJK, is a construction service business permit given to individuals or entities that carry out their business activities in the field of construction service business.
3. **Business Identification Number (NIB)** is the identity of the business actor in the context of carrying out business activities according to his line of business.
4. **The market** is a place where buyers and sellers meet and work, goods or services available for sale, and the displacement of property rights.

ULASAN

Pasar merupakan salah satu perantara dalam penyampaian barang dan jasa kepada konsumen. Pasar juga merupakan wadah untuk segala aktivitas ekonomi masyarakat. Oleh karena itu peranan pasar dalam ekonomi begitu besar.

Pada tahun 2022 terdapat 13 pasar yang menopang ekonomi Kabupaten Hulu Sungai Tengah.

Berdasarkan data Dinas Penanaman Modal, Pelayanan Terpadu Satu Pintu, dan Tenaga Kerja Kabupaten Hulu Sungai Tengah jumlah perizinan yang diterbitkan selama tahun 2022 sebanyak 1.105 nomor induk berusaha (NIB).

DESCRIPTION

The market is one of the intermediaries in the delivery of goods and services to consumers. The market is also a place for all economic activities of the community. Therefore the role of the market in the economy is so great.

In 2022 there are 13 markets that support the economy of Hulu Sungai Tengah Regency.

Based on data from Investment, One-stop Service, and Manpower Agency of Hulu Sungai Tengah Regency the number of licenses issued during 2022 are 1,105 Business Number.

Tabel 11.1 Jumlah Pasar Menurut Kecamatan di Kabupaten Hulu Sungai Tengah, 2018-2022
Number of Market by Subdistrict in Hulu Sungai Tengah Regency, 2018-2022

Kecamatan Subdistrict	2018	2019	2020	2021	2022
(1)	(2)	(3)	(4)	(5)	(6)
Haruyan	2	2	2	2	2
Batu Benawa	2	2	2	2	1
Hantakan	1	1	1	1	1
Batang Alai Selatan	1	1	1	1	1
Batang Alai Timur	-	-	1	1	-
Barabai	2	2	3	3	2
Labuan Amas Selatan	1	1	1	1	1
Labuan Amas Utara	3	3	3	3	2
Pandawan	2	2	2	2	1
Batang Alai Utara	2	2	2	2	2
Limpasu	-	-	-	-	-
Hulu Sungai Tengah	16	16	18	18	13

Sumber/Source: Dinas Perdagangan Kabupaten Hulu Sungai Tengah/Trade Services of Hulu Sungai Tengah Regency

Tabel
Table 11.2**Jumlah Nomor Induk Berusaha (NIB) yang diterbitkan Menurut Bulan di Kabupaten Hulu Sungai Tengah, 2020-2022**
Number of Business Registration Published by Month in Hulu Sungai Tengah Regency, 2020-2022

Bulan Month	2020	2021	2022
(1)	(2)	(3)	(4)
Januari/January	31	18	54
Februari/February	36	31	50
Maret/March	17	133	89
April/April	12	125	54
Mei/May	8	49	47
Juni/June	41	45	86
Juli/July	17	45	82
Agustus/August	9	48	94
September/September	20	46	97
Oktober/October	217	53	151
November/November	115	42	211
Desember/December	33	46	90
Jumlah/Total	556	681	1 105

Sumber/Source: Dinas Penanaman Modal, Pelayanan Terpadu Satu Pintu, dan Tenaga Kerja Kabupaten Hulu Sungai Tengah/
Investment, One-stop Service, and Manpower Agency of Hulu Sungai Tengah Regency

BAB 12

Chapter Twelve

SISTEM NERACA
REGIONAL

System of Regional
Accounts

PRODUK DOMESTIK REGIONAL BRUTO (PDRB)

KABUPATEN HULU SUNGAI TENGAH

Gross Regional Domestic Product (GRDP)


Hulu Sungai Tengah Regency

3,93 %

PERTUMBUHAN EKONOMI

Kabupaten Hulu Sungai Tengah, 2022

3.93 % is Economic Growth Hulu Sungai Tengah Regency, 2022



23,16% **

dari total PDRB *of the GRDP of Hulu*
Kabupaten Hulu *Sungai Selatan*
Sungai Selatan *Regency come from*
berasal dari kategori *category*

A

Pertanian, *Agriculture,*
Kehutanan, dan *Forestry,*
Perikanan *and, Fishery*

PDRB ATAS DASAR HARGA BERLAKU (ADHB), 2022

7.947,82 **

MILIAR RUPIAH

GRDP at Current Market Prices

7,947.82** million rupiah

**) Angka Sangat Sementara

**) Very preliminary figures



PENJELASAN TEKNIS**TECHNICAL NOTES**

1. **Penghitungan statistik neraca nasional** mengikuti buku petunjuk yang diterbitkan oleh Perserikatan Bangsa Bangsa (PBB) dikenal sebagai Sistem Neraca Nasional (SNN). SNN adalah rekomendasi internasional tentang bagaimana menyusun ukuran aktivitas ekonomi yang sesuai dengan standar neraca baku yang didasarkan pada prinsip-prinsip ekonomi. Rekomendasi yang dimaksud dinyatakan dalam sekumpulan konsep, definisi, klasifikasi, dan aturan neraca yang disepakati secara internasional dalam mengukur indikator tertentu seperti Produk Domestik Bruto (PDB). Salah satu bentuk adaptasi pencatatan statistik nasional adalah melakukan perubahan tahun dasar PDB Indonesia dari tahun 2000 ke 2010. Perubahan tahun dasar PDB dilakukan seiring dengan mengadopsi rekomendasi PBB yang tertuang dalam Sistem Neraca Nasional 2008 (SNA 2008).

2. **PDB pada tingkat nasional serta Produk Domestik Regional Bruto (PDRB) pada tingkat regional (provinsi)** menggambarkan kemampuan suatu wilayah untuk menciptakan nilai tambah pada suatu waktu tertentu. Untuk menyusun PDB

1. *The method used to estimate national accounts statistics is based on the standard guidelines formed by United Nation known as System of National Accounts (SNA). SNA is the internationally agreed standard set of recommendations on how to compile measures of economic activity in accordance with strict accounting conventions based on economic principles. The recommendations are expressed in term of a set of concepts, definitions, classifications and accounting rules that comprise the internationally agreed standard for measuring indicators such as Gross Domestic Product (GDP). One of the improvement in the national statistical system is to rebase GDP form base year 2000 to 2010 in order to capture current economic condition. It is in line with the United Nations (UN) recommendation on 2008 SNA.*

2. *The basic measure of the value added arising from economic activity is known as Gross Domestic Product at the national level and Gross Regional Domestic Product (GRDP) at the regional level (provinces/regencies/municipalities). To*

maupun PDRB digunakan 2 pendekatan, yaitu lapangan usaha dan pengeluaran. Keduanya menyajikan komposisi data nilai tambah dirinci menurut sumber kegiatan ekonomi (lapangan usaha) dan menurut komponen penggunaannya. PDB maupun PDRB dari sisi lapangan usaha merupakan penjumlahan seluruh komponen nilai tambah bruto yang mampu diciptakan oleh sektor-sektor ekonomi atas berbagai aktivitas produksinya. Sedangkan dari sisi pengeluaran menjelaskan tentang penggunaan dari nilai tambah tersebut.

3. PDB menurut lapangan usaha mengalami perubahan klasifikasi dari 9 lapangan usaha menjadi 17 lapangan usaha. PDB menurut lapangan usaha dirinci menurut total nilai tambah dari seluruh sektor ekonomi yang mencakup lapangan usaha Pertanian, Kehutanan, dan Perikanan; Pertambangan dan Penggalian; Industri Pengolahan; Pengadaan Listrik dan Gas; Pengadaan Air, Pengelolaan Sampah, Limbah dan Daur Ulang; Konstruksi; Perdagangan Besar dan Eceran, Reparasi Mobil dan Sepeda Motor; Transportasi dan Pergudangan; Penyediaan Akomodasi dan Makan Minum; Informasi dan Komunikasi; Jasa Keuangan dan Asuransi; Real Estat; Jasa

compile these statistics, two approaches have been used, i.e. "production approach" and "expenditure approach". The first approach is to measure value added produced by various kinds of economic activities, while the second approach is to measure final uses of the country's output. In other words, GDP/GRDP is the sum of total value added produced by all economic industries (activities) and the way of using it.

3. GDP by industry classification changes from 9 sectors to 17 industries. GDP by industry is classified by types of economic activities such as Agriculture, Forestry and Fishing; Mining and Quarrying; Manufacturing; Electricity and Gas; Water supply, Sewerage, Waste Management and Remediation Activities; Construction; Wholesale and Retail Trade; Repair of Motor Vehicles and Motorcycles; Transportation and Storage; Accommodation and Food Service Activities; Information and Communication; Financial and Insurance Activities; Real Estate Activities; Business Activities; Public Administration; Defence and Compulsory Social Security; Education; Human Health and

Perusahaan; Administrasi Pemerintahan, Pertahanan dan Jaminan Sosial Wajib; Jasa Pendidikan; Jasa Kesehatan dan Kegiatan Sosial; dan Jasa lainnya.

Social Work Activities; and Other Services Activities.

4. PDB maupun agregat turunannya disajikan dalam 2 (dua) versi penilaian, yaitu atas dasar "harga berlaku" dan atas dasar "harga konstan". Disebut sebagai harga berlaku karena seluruh agregat dinilai dengan menggunakan harga pada tahun berjalan, sedangkan harga konstan penilaiannya didasarkan kepada harga satu tahun dasar tertentu, dalam publikasi ini digunakan harga tahun 2010.

4. GDP and its aggregations are presented in two forms: *at current market prices and at constant base year market prices. In presenting current market prices, all aggregates are valued at current market prices, while base year constant market prices are shown by valuing all aggregates at fixed base year prices. Year of 2010 is used as the base year in this publication.*

5. Laju pertumbuhan PDB diperoleh dari perhitungan PDB atas dasar harga konstan. Diperoleh dengan cara mengurangi nilai PDB tahun ke-n terhadap nilai pada tahun ke n-1 dibagi dengan nilai pada tahun ke n-1, dikalikan dengan 100%. Laju pertumbuhan menunjukkan perkembangan agregat pendapatan dari satu waktu tertentu terhadap waktu sebelumnya.

5. Growth rate of Gross Domestic Product *is derived from GDP at constant market prices. It is obtained by subtracting the value of GDP year n with the value of GDP year n-1, divided by the value of GDP year n-1 then multiplied by 100 percent. The growth rate of GDP explains the income growth during the given period.*

ULASAN

DESCRIPTION

Produk Domestik Regional Bruto (PDRB) merupakan gambaran mengenai keadaan perekonomian suatu daerah. Demikian halnya perkembangan perekonomian di Kabupaten Hulu Sungai Tengah ditunjukkan dengan perkembangan PDRB -nya.

Gross Regional Domestic Product (GRDP) denotes an illustration of concerning a regional economic circumstance. Such as the trend of economy in Hulu Sungai Tengah regency which is shown by growth of its GRDP.

Struktur ekonomi Kabupaten Hulu Sungai Tengah ditunjukkan dengan PDRB Atas Dasar Harga Berlaku (ADHB) 2022 masih didominasi oleh sektor pertanian, kehutanan, dan perikanan. Sektor ini mempengaruhi sekitar 23,16 persen nilai PDRB Kabupaten Hulu Sungai Tengah.

Economic structure of Hulu Sungai Tengah regency indicated by GRDP at Current Prices (ADHB) in 2022 was dominated by the agriculture, forestry, fishery sector. This sector affects about 23.16 percent of GRDP Hulu Sungai Tengah Regency.

Pertumbuhan ekonomi Kabupaten Hulu Sungai Tengah pada tahun 2022 sebesar 3,93 persen, lebih tinggi dibandingkan pertumbuhan tahun sebelumnya 3,01 persen.

Hulu Sungai Tengah Regency's economic growth rate in 2022 was 3.93 percent, higher than previous year growth rate which reached 3.01 percent.

Tabel
Table 12.1.

Produk Domestik Regional Bruto Atas Dasar Harga Berlaku Menurut Lapangan Usaha di Kabupaten Hulu Sungai Tengah (miliar rupiah), 2018–2022
Gross Regional Domestic Product at Current Market Prices by Industry in Hulu Sungai Tengah Regency (billion rupiahs), 2018–2022

Lapangan Usaha/Industry	2018	2019	2020	2021*	2022**
(1)	(2)	(3)	(4)	(5)	(6)
A Pertanian, Kehutanan, dan Perikanan/ <i>Agriculture, Forestry, and Fishing</i>	1 653,20	1 695,90	1 704,46	1 744,61	1 841,08
B Pertambangan dan Penggalian/ <i>Mining and Quarrying</i>	49,14	53,05	52,39	53,50	58,25
C Industri Pengolahan/ <i>Manufacturing</i>	954,49	1 006,16	990,17	1 040,97	1 112,74
D Pengadaan Listrik dan Gas/ <i>Electricity and Gas</i>	11,02	11,86	12,72	13,61	14,77
E Pengadaan Air; Pengelolaan Sampah, Limbah, dan Daur Ulang/ <i>Water Supply; Sewerage, Waste Management, and Remediation Activities</i>	32,01	35,01	35,20	36,48	38,91
F Konstruksi/ <i>Construction</i>	571,08	609,61	594,12	618,75	668,87
G Perdagangan Besar dan Eceran; Reparasi Mobil dan Sepeda Motor/ <i>Wholesale and Retail Trade; Repair of Motor Vehicles and Motorcycles</i>	727,33	823,18	819,73	869,66	979,03
H Transportasi dan Pergudangan/ <i>Transportation and Storage</i>	314,91	339,75	333,67	342,69	384,70

Lanjutan Tabel/Continued Table 12.1

Lapangan Usaha/Industry		2018	2019	2020	2021*	2022**
(1)		(2)	(3)	(4)	(5)	(6)
I	Penyediaan Akomodasi dan Makan Minum/ <i>Accommodation and Food Service Activities</i>	238,99	265,64	263,00	278,85	309,58
J	Informasi dan Komunikasi/ <i>Information and Communication</i>	279,73	306,70	329,81	359,14	391,31
K	Jasa Keuangan dan Asuransi/ <i>Financial and Insurance Activities</i>	144,03	155,36	156,20	165,59	176,45
L	Real Estat/ <i>Real Estate Activities</i>	212,24	231,20	238,54	256,15	277,38
M,N	Jasa Perusahaan/ <i>Business Activities</i>	13,59	14,82	14,53	15,21	16,53
O	Administrasi Pemerintahan, Pertahanan, dan Jaminan Sosial Wajib/ <i>Public Administration and Defence; Compulsory Social Security</i>	674,38	727,01	724,16	764,78	778,81
P	Jasa Pendidikan/ <i>Education</i>	481,94	522,36	528,22	557,40	598,09
Q	Jasa Kesehatan dan Kegiatan Sosial/ <i>Human Health and Social Work Activities</i>	128,89	139,60	151,79	171,50	184,43
R,S,T,U	Jasa Lainnya/ <i>Other Services Activities</i>	92,37	102,17	103,65	105,14	116,88
Produk Domestik Regional Bruto Gross Regional Domestic Product		6 579,34	7 039,39	7 052,35	7 394,02	7 947,82

Sumber/Source: BPS, berbagai sensus, survei dan sumber lain/BPS-Statistics Indonesia, various census, survey, and other sources

Tabel
Table 12.2

Produk Domestik Regional Bruto Atas Dasar Harga Konstan 2010 Menurut Lapangan Usaha di Kabupaten Hulu Sungai Tengah (miliar rupiah), 2018–2022
Gross Regional Domestic Product at 2010 Constant Market Prices by Industry in Hulu Sungai Tengah Regency (billion rupiahs), 2018–2022

Lapangan Usaha/Industry		2018	2019	2020	2021*	2022**
(1)		(2)	(3)	(4)	(5)	(6)
A	Pertanian, Kehutanan, dan Perikanan/ <i>Agriculture, Forestry, and Fishing</i>	1 210,22	1 229,11	1 225,92	1 231,56	1 247,19
B	Pertambangan dan Penggalian/ <i>Mining and Quarrying</i>	34,56	36,95	36,15	36,63	38,32
C	Industri Pengolahan/ <i>Manufacturing</i>	682,48	706,17	681,74	696,94	728,00
D	Pengadaan Listrik dan Gas/ <i>Electricity and Gas</i>	6,93	7,27	7,58	7,90	8,50
E	Pengadaan Air; Pengelolaan Sampah, Limbah, dan Daur Ulang/ <i>Water Supply; Sewerage, Waste Management, and Remediation Activities</i>	23,35	25,13	25,03	25,67	26,99
F	Konstruksi/ <i>Construction</i>	407,25	428,01	415,56	427,33	445,68
G	Perdagangan Besar dan Eceran; Reparasi Mobil dan Sepeda Motor/ <i>Wholesale and Retail Trade; Repair of Motor Vehicles and Motorcycles</i>	493,15	532,76	514,79	537,21	574,50
H	Transportasi dan Pergudangan/ <i>Transportation and Storage</i>	225,46	237,39	228,18	233,86	249,02

Lanjutan Tabel/*Continued Table 12.2*

Lapangan Usaha/ <i>Industry</i>		2018	2019	2020	2021*	2022**
(1)		(2)	(3)	(4)	(5)	(6)
I	Penyediaan Akomodasi dan Makan Minum/ <i>Accommodation and Food Service Activities</i>	172,44	185,77	180,85	185,45	198,58
J	Informasi dan Komunikasi/ <i>Information and Communication</i>	220,90	238,32	257,67	279,73	298,36
K	Jasa Keuangan dan Asuransi/ <i>Financial and Insurance Activities</i>	96,41	101,01	102,11	103,92	102,95
L	Real Estat/ <i>Real Estate Activities</i>	159,79	170,90	174,35	181,35	192,49
M,N	Jasa Perusahaan/ <i>Business Activities</i>	8,83	9,39	9,10	9,36	9,87
O	Administrasi, Pemerintahan, Pertahanan, dan Jaminan Sosial Wajib/ <i>Public Administration and Defence; Compulsory Social Security</i>	432,21	456,18	446,89	465,73	65,18
P	Jasa Pendidikan/ <i>Education</i>	336,48	358,77	362,64	380,86	403,76
Q	Jasa Kesehatan dan Kegiatan Sosial/ <i>Human Health and Social Work Activities</i>	88,48	93,76	99,96	109,72	115,36
R,S,T,U	Jasa Lainnya/ <i>Other Services Activities</i>	61,64	65,31	64,22	65,10	69,31
Produk Domestik Regional Bruto <i>Gross Regional Domestic Product</i>		4 660,57	4 882,21	4 832,75	4 978,31	5 174,08

Sumber/*Source*: BPS, berbagai sensus, survei dan sumber lain/*BPS-Statistics Indonesia, various census, survey, and other sources*

Tabel
Table 12.3

Distribusi Persentase Produk Domestik Regional Bruto Atas Dasar Harga Berlaku Menurut Lapangan Usaha di Kabupaten Hulu Sungai Tengah, 2018–2022
Percentage Distribution of Gross Regional Domestic Product at Current Market Prices by Industry in Hulu Sungai Tengah Regency, 2018–2022

Lapangan Usaha/ <i>Industry</i>	2018	2019	2020	2021*	2022**
(1)	(2)	(3)	(4)	(5)	(6)
A Pertanian, Kehutanan, dan Perikanan/ <i>Agriculture, Forestry, and Fishing</i>	25,13	24,09	24,17	23,59	23,16
B Pertambangan dan Penggalian/ <i>Mining and Quarrying</i>	0,75	0,75	0,74	0,72	0,73
C Industri Pengolahan/ <i>Manufacturing</i>	14,51	14,29	14,04	14,08	14,00
D Pengadaan Listrik dan Gas/ <i>Electricity and Gas</i>	0,17	0,17	0,18	0,18	0,19
E Pengadaan Air; Pengelolaan Sampah, Limbah, dan Daur Ulang/ <i>Water Supply; Sewerage, Waste Management, and Remediation Activities</i>	0,49	0,50	0,50	0,49	0,49
F Konstruksi/ <i>Construction</i>	8,68	8,66	8,42	8,37	8,42
G Perdagangan Besar dan Eceran; Reparasi Mobil dan Sepeda Motor/ <i>Wholesale and Retail Trade; Repair of Motor Vehicles and Motorcycles</i>	11,05	11,69	11,62	11,76	12,32
H Transportasi dan Pergudangan/ <i>Transportation and Storage</i>	4,79	4,83	4,73	4,63	4,84
I Penyediaan Akomodasi dan Makan Minum/ <i>Accommodation and Food Service Activities</i>	3,63	3,77	3,73	3,77	3,90
J Informasi dan Komunikasi/ <i>Information and Communication</i>	4,25	4,36	4,68	4,86	4,92

Lanjutan Tabel/*Continued Table 12.3*

Lapangan Usaha/Industry		2018	2019	2020	2021*	2022**
(1)		(2)	(3)	(4)	(5)	(6)
K	Jasa Keuangan dan Asuransi/ <i>Financial and Insurance Activities</i>	2,19	2,21	2,21	2,24	2,22
L	Real Estat/ <i>Real Estate Activities</i>	3,23	3,28	3,38	3,46	3,49
M,N	Jasa Perusahaan/ <i>Business Activities</i>	0,21	0,21	0,21	0,21	0,21
O	Administrasi Pemerintahan, Pertahanan, dan Jaminan Sosial Wajib/ <i>Public Administration and Defence; Compulsory Social Security</i>	10,25	10,33	10,27	10,34	9,80
P	Jasa Pendidikan/ <i>Education</i>	7,32	7,42	7,49	7,54	7,53
Q	Jasa Kesehatan dan Kegiatan Sosial/ <i>Human Health and Social Work Activities</i>	1,96	1,98	2,15	2,32	2,32
R,S,T,U	Jasa Lainnya/ <i>Other Services Activities</i>	1,40	1,45	1,47	1,42	1,47
Produk Domestik Regional Bruto Gross Regional Domestic Product		100,00	100,00	100,00	100,00	100,00

Sumber/Source: BPS, berbagai sensus, survei dan sumber lain/BPS-Statistics Indonesia, various census, survey, and other sources

Tabel
Table 12.4

Laju Pertumbuhan Produk Domestik Regional Bruto Atas Dasar Harga Konstan 2010 Menurut Lapangan Usaha di Kabupaten Hulu Sungai Tengah (persen), 2018–2022
Growth Rate of Gross Regional Domestic Product at 2010 Constant Market Prices by Industry in Hulu Sungai Tengah Regency (percent), 2018–2022

Lapangan Usaha/Industry		2018	2019	2020	2021*	2022**
(1)		(2)	(3)	(4)	(5)	(6)
A	Pertanian, Kehutanan, dan Perikanan/ <i>Agriculture, Forestry, and Fishing</i>	4,32	1,56	-0,26	0,46	1,27
B	Pertambangan dan Penggalian/ <i>Mining and Quarrying</i>	6,18	6,91	-2,17	1,34	4,62
C	Industri Pengolahan/ <i>Manufacturing</i>	4,34	3,47	-3,46	2,23	4,46
D	Pengadaan Listrik dan Gas/ <i>Electricity and Gas</i>	7,20	4,92	4,22	4,27	7,61
E	Pengadaan Air; Pengelolaan Sampah, Limbah, dan Daur Ulang/ <i>Water Supply; Sewerage, Waste Management, and Remediation Activities</i>	5,63	7,63	-0,37	2,53	5,14
F	Konstruksi/ <i>Construction</i>	4,11	5,10	-2,91	2,83	4,29
G	Perdagangan Besar dan Eceran; Reparasi Mobil dan Sepeda Motor/ <i>Wholesale and Retail Trade; Repair of Motor Vehicles and Motorcycles</i>	8,06	8,03	-3,37	4,36	6,94
H	Transportasi dan Pergudangan/ <i>Transportation and Storage</i>	5,14	5,29	-3,88	2,49	6,48
I	Penyediaan Akomodasi dan Makan Minum/ <i>Accommodation and Food Service Activities</i>	6,78	7,73	-2,65	2,54	7,08
J	Informasi dan Komunikasi/ <i>Information and Communication</i>	7,32	7,88	8,12	8,56	6,66
K	Jasa Keuangan dan Asuransi/ <i>Financial and Insurance Activities</i>	5,70	4,77	1,09	1,77	-0,93

Lanjutan Tabel/Continued Table 12.4

Lapangan Usaha/Industry		2018	2019	2020	2021*	2022**
(1)		(2)	(3)	(4)	(5)	(6)
L	Real Estat/ <i>Real Estate Activities</i>	6,72	6,96	2,02	4,01	6,15
M,N	Jasa Perusahaan/ <i>Business Activities</i>	7,39	6,42	-3,07	2,76	5,49
O	Administrasi Pemerintahan, Pertahanan, dan Jaminan Sosial Wajib/ <i>Public Administration and Defence; Compulsory Social Security</i>	3,76	5,55	-2,04	4,22	-0,12
P	Jasa Pendidikan/ <i>Education</i>	5,58	6,62	1,08	5,02	6,01
Q	Jasa Kesehatan dan Kegiatan Sosial/ <i>Human Health and Social Work Activities</i>	4,31	5,97	6,61	9,76	5,14
R,S,T,U	Jasa Lainnya/ <i>Other Services Activities</i>	5,96	5,95	-1,67	1,37	6,47
Produk Domestik Regional Bruto Gross Regional Domestic Product		5,16	4,76	-1,01	3,01	3,93

Sumber/Source: BPS, berbagai sensus, survei dan sumber lain/BPS-Statistics Indonesia, various census, survey, and other sources

Tabel
Table 12.5

Produk Domestik Regional Bruto Atas Dasar Harga Berlaku Menurut Jenis Pengeluaran di Kabupaten Hulu Sungai Tengah (miliar rupiah), 2018–2022
Gross Regional Domestic Product at Current Market Prices by Type of Expenditure in Hulu Sungai Tengah Regency (billion rupiahs), 2018–2022

Jenis Pengeluaran <i>Type of Expenditure</i>	2018	2019	2020	2021*	2022**
(1)	(2)	(3)	(4)	(5)	(6)
Pengeluaran Konsumsi Rumah Tangga <i>Household Consumption Expenditure</i>	4 728,06	5 062,68	5 104,85	5 350,42	5 993,35
Pengeluaran Konsumsi LNPRT <i>NPISH Consumption Expenditure</i>	118,74	134,45	132,78	139,83	152,18
Pengeluaran Konsumsi Pemerintah <i>Government Consumption Expenditure</i>	1 266,20	1 316,21	1 325,02	1 416,59	1 454,71
Pembentukan Modal Tetap Bruto <i>Gross Fixed Capital Formation</i>	1 960,86	2 154,47	2 149,33	2 184,85	2 406,59
Perubahan Inventori <i>Changes in Inventories</i>	14,94	1,90	0,27	1,21	-10,61
Net Ekspor Barang dan Jasa <i>Net Exports of Goods and Services</i>	-1 509,46	-1 630,32	-1 659,91	-1 698,89	-2 048,39
Produk Domestik Regional Bruto Gross Regional Domestic Product	6 579,34	7 039,39	7 052,35	7 394,02	7 947,82

Sumber/Source: BPS, berbagai sensus, survei dan sumber lain/BPS-Statistics Indonesia, various census, survey, and other sources

Tabel
Table 12.6

Produk Domestik Regional Bruto Atas Dasar Harga Konstan 2010 Menurut Jenis Pengeluaran di Kabupaten Hulu Sungai Tengah (miliar rupiah), 2018–2022
Gross Regional Domestic Product at 2010 Constant Market Prices by Type of Expenditure in Hulu Sungai Tengah Regency (billion rupiahs), 2018–2022

Jenis Pengeluaran <i>Type of Expenditure</i>	2018	2019	2020	2021*	2022**
(1)	(2)	(3)	(4)	(5)	(6)
Pengeluaran Konsumsi Rumah Tangga <i>Household Consumption Expenditure</i>	3 487,19	3 587,71	3 580,75	3 665,80	3 861,69
Pengeluaran Konsumsi LNPRT <i>NPISH Consumption Expenditure</i>	80,16	87,04	84,79	85,19	89,07
Pengeluaran Konsumsi Pemerintah <i>Government Consumption Expenditure</i>	796,77	818,91	797,20	830,91	816,33
Pembentukan Modal Tetap Bruto <i>Gross Fixed Capital Formation</i>	1 346,74	1 409,46	1 382,41	1 393,06	1 459,12
Perubahan Inventori <i>Changes in Inventories</i>	11,45	1,50	0,19	0,84	-6,60
Net Ekspor Barang dan Jasa <i>Net Exports of Goods and Services</i>	-1 061,74	-1 022,41	-1 012,60	-997,50	-1 045,53
Produk Domestik Regional Bruto Gross Regional Domestic Product	4 660,57	4 882,21	4 832,75	4 978,19	5 174,08

Sumber/Source: BPS, berbagai sensus, survei dan sumber lain/BPS-Statistics Indonesia, various census, survey, and other sources

BAB 13

Chapter Thirteen

PERBANDINGAN
ANTAR
KABUPATEN/KOTA | Regency/
Municipality
Comparison

Di Provinsi Kalimantan Selatan terdapat 13 Kabupaten/
Kota dengan ibukota provinsi adalah Kota Banjarmasin

In Kalimantan Selatan Province there are 13 regency/
municipality with the capital is the Banjarmasin Municipality

PERBANDINGAN

ANTAR KABUPATEN/KOTA

Regency/Municipality Comparison



Percentase Penduduk Miskin/Percentage of Poor People, 2022

Hulu Sungai Utara

6,49%

Tertinggi/Highest

Banjar

2,79%

Terendah/Lowest

Hulu Sungai Tengah

5,92%

Peringkat 2/Rank 2



Indeks Pembangunan Manusia (IPM)/Human Development Index (HDI), 2022

Banjarbaru

79,68

Tertinggi/Highest

Hulu Sungai Utara

66,84

Terendah/Lowest

Hulu Sungai Tengah

69,70

Peringkat 11/Rank 11



Pertumbuhan Ekonomi/Economic Growth, 2022

Banjarbaru

7,93

Tertinggi/Highest

Barito Kuala

3,59

Terendah/Lowest

Hulu Sungai Tengah

3,93

Peringkat 12/Rank 12



PENJELASAN TEKNIS

1. **Perbandingan antar kabupaten-kota** menyajikan gambaran informasi kabupaten-kota di Indonesia yang antara lain mencakup data jumlah penduduk, PDRB, jumlah penduduk miskin, dan Indeks Pembangunan Manusia (IPM).
2. **Sensus penduduk** berarti perhitungan jumlah penduduk secara periodik. Data yang dicapai, biasanya bukan saja meliputi jumlah orang, tetapi juga fakta mengenai misalnya jenis kelamin, usia, bahasa, dan hal-hal lain yang dianggap perlu.
3. **Indeks Pembangunan Manusia (IPM)** menjelaskan bagaimana penduduk dapat mengakses hasil pembangunan dalam memperoleh pendapatan, kesehatan, pendidikan, dan sebagainya.
4. **Rasio Gini** adalah ukuran dispersi statistik dimaksudkan untuk mewakili distribusi pendapatan penduduk suatu negara, dan ukuran yang paling umum digunakan ketidaksetaraan.

TECHNICAL NOTES

1. **Comparability among the regency/municipality** provides snapshot of information on the Indonesian regency/municipality that includes data such as population, GRDP, poverty rate, and human development indexes.
2. **Population census** is a periodic enumeration of the population. The data obtained contain not only the total population but also facts on sex, age, language, and other important characteristics.
3. **Human Development Index (HDI)** explain how residents can access development results in obtaining income, health, education, etc.
4. **Gini ratio** is a measure of statistical dispersion intended to represent the income distribution of a nation's residents, and is the most commonly used measure of inequality.

ULASAN

DESCRIPTION

Secara regional, Kabupaten/Kota yang memiliki jumlah penduduk terbanyak pada tahun 2022 adalah Kota Banjarmasin yakni 667.489 jiwa, dan Kabupaten yang memiliki jumlah penduduk terendah adalah Kabupaten Balangan yaitu 134.512 jiwa. Sementara jumlah penduduk Provinsi Kalimantan Selatan tahun 2022 mencapai 4.182.080 jiwa.

Kondisi perekonomian suatu wilayah dapat dilihat dari beberapa indikator, diantaranya laju pertumbuhan PDRB, pendapatan per kapita, dan laju inflasi. Pada tahun 2022, Kabupaten Hulu Sungai Tengah mencatat pertumbuhan ekonomi sebesar 3,93 persen. Sementara laju pertumbuhan ekonomi Provinsi Kalimantan Selatan sebesar 5,11 persen.

Aspek lain yang digunakan untuk perbandingan regional adalah Indeks Pembangunan Manusia. Pada tahun 2022 IPM Kabupaten Hulu Sungai Tengah (69,70) menempati urutan kesebelas. Kabupaten/Kota dengan capaian tertinggi dalam hal pembangunan manusia adalah Kota Banjarbaru (79,68). Sementara Kabupaten Hulu Sungai Utara menempati urutan terendah (66,84).

Regionally, the Regency/Municipality with biggest population in 2022 is Banjarmasin Municipality (667,489 people), and the smallest population was in Balangan Regency (134,512 people). Whereas population of Kalimantan Selatan Province reached 4,182,080 people.

The economic condition of a region can be seen from several indicators such as GRDP growth rate, income per capita, and inflation rates. In 2022, economic growth of Hulu Sungai Tengah Regency reached 3.93 percent. Meanwhile, Kalimantan Selatan Province growth reached 5.11 percent.

Another aspect that is used for regional comparison is human development index. In 2022 human development index of Hulu Sungai Tengah Regency (69.70) in eleventh place. Regency/Municipality with the highest achievements in human development is Banjarbaru Municipality (79.68). Meanwhile, Hulu Sungai Utara Regency ranked the lowest (66.84).

Tabel
Table 13.1

Jumlah Penduduk Menurut Kabupaten/Kota di Provinsi Kalimantan Selatan, 2018–2022
Population by Regency/Municipality in Kalimantan Selatan Province, 2018–2022

Kabupaten/Kota Regency/Municipality	2018 ¹	2019 ¹	2020 ²	2021 ³	2022 ³
(1)	(2)	(3)	(4)	(5)	(6)
Tanah Laut	339 195	343 890	348 966	354 340	361 044
Kotabaru	336 719	342 217	325 622	329 483	334 158
Banjari	580 026	588 066	565 635	572 109	579 910
Barito Kuala	310 016	313 595	313 021	316 963	321 769
Tapin	189 081	191 372	189 475	191 801	194 628
Hulu Sungai Selatan	235 217	237 702	228 006	229 960	232 212
Hulu Sungai Tengah	269 384	272 419	258 721	260 754	263 061
Hulu Sungai Utara	234 604	237 573	226 727	228 831	231 290
Tabalong	250 809	254 322	253 305	256 903	261 353
Tanah Bumbu	351 673	360 187	322 646	328 146	335 079
Balangan	129 505	131 428	130 355	132 213	134 512
Banjarmasin	700 869	708 606	657 663	662 320	667 489
Banjarmaru	255 597	262 719	253 442	258 753	265 575
Kalimantan Selatan	4 182 695	4 244 096	4 073 584	4 122 576	4 182 080

Catatan/Note: ¹ Jumlah penduduk tahun 2016–2019 merupakan Hasil proyeksi penduduk Indonesia 2010–2035 (pertengahan tahun/Juni)/The population for 2016–2019 is result of Indonesia population prjection 2010–2035 (mid year/June)

² Jumlah penduduk tahun 2020 merupakan Hasil SP2020 (September)/The population for 2020 is result of the 2020 Population Census (September)

³ Jumlah penduduk tahun 2021 merupakan Hasil Proyeksi Penduduk Interim 2020–2023 (Pertengahan tahun/Juni)/The population for 2021 is result of Interim Population Projection 2020–2023 (mid year/June)

Sumber/Source: ¹ Proyeksi Penduduk Indonesia 2010–2035 BPS/Population Projection 2010–2035 BPS-Statistics Indonesia

² Hasil SP2020 (September)/The result of the 2020 Population Census (September)

³ Hasil Proyeksi Penduduk Interim 2020–2023 (Pertengahan tahun/Juni)/ Interim Population Projection 2020–2023 (mid year/June)

Tabel
Table 13.2

Laju Pertumbuhan Produk Domestik Regional Bruto Atas Dasar Harga Konstan 2010 Menurut Kabupaten/Kota di Provinsi Kalimantan Selatan (persen), 2018–2022
Rate of Growth of Gross Regional Domestic Products at Constant 2010 Prices by Regency/Municipality in Kalimantan Selatan Province (percent), 2018–2022

Kabupaten/Kota Regency/Municipality	2018	2019	2020	2021	2022
(1)	(2)	(3)	(4)	(5)	(6)
Tanah Laut	4,65	3,72	-1,95	3,47	5,12
Kotabaru	4,89	4,13	-1,87	3,36	4,58
Banjjar	5,01	4,51	-1,96	3,21	4,48
Barito Kuala	5,21	5,04	-1,06	3,17	3,59
Tapin	5,01	4,24	-1,49	3,41	4,91
Hulu Sungai Selatan	6,14	5,28	-1,19	4,18	4,02
Hulu Sungai Tengah	5,16	4,76	-1,01	3,01	3,93
Hulu Sungai Utara	5,83	5,51	-0,67	3,23	4,09
Tabalong	3,78	3,50	-2,49	3,28	5,30
Tanah Bumbu	4,14	3,58	-1,39	4,23	5,45
Balangan	3,13	3,16	-2,47	3,26	5,24
Banjarmasin	6,38	6,09	-1,89	3,41	5,69
Banjjarbaru	6,90	6,85	-1,83	3,32	7,93
Kalimantan Selatan	5,08	4,09	-1,82	3,48	5,11

Sumber/Source: BPS dan sumber lain/BPS-Statistics Indonesia and other sources

Tabel
Table 13.3**Jumlah Penduduk Miskin Menurut Kabupaten/Kota di
Provinsi Kalimantan Selatan (ribu), 2018–2022**
**Number of Poor Population by Regency/Municipality in
Kalimantan Selatan Province (thousand), 2018–2022**

Kabupaten/Kota Regency/Municipality	2018	2019	2020	2021	2022
(1)	(2)	(3)	(4)	(5)	(6)
Tanah Laut	14,87	15,45	14,79	15,86	13,54
Kotabaru	15,17	15,29	14,60	16,83	15,07
Banjar	15,61	15,91	15,12	18,07	16,71
Barito Kuala	14,08	14,49	14,25	16,10	15,06
Tapin	6,98	6,51	5,90	6,92	6,98
Hulu Sungai Selatan	12,22	12,64	12,39	11,47	10,80
Hulu Sungai Tengah	16,14	16,10	15,47	16,77	16,14
Hulu Sungai Utara	14,92	15,40	14,72	16,19	15,50
Tabalong	14,87	15,22	14,70	16,13	15,24
Tanah Bumbu	17,06	17,35	16,83	18,92	17,22
Balangan	7,21	7,27	7,06	8,06	7,83
Banjarmasin	29,24	29,65	31,31	34,84	34,01
Banjarbaru	10,64	11,22	10,75	11,95	11,61

Sumber/Source: BPS, Survei Sosial Ekonomi Nasional/BPS-Statistics Indonesia, National Socioeconomic Survey

Tabel
Table 13.4

**Indeks Pembangunan Manusia Menurut Kabupaten/Kota
di Provinsi Kalimantan Selatan, 2018–2022**
*Human Development Index by Regency/Municipality in
Kalimantan Selatan Province, 2018–2022*

Kabupaten/Kota Regency/Municipality	2018	2019	2020	2021	2022
(1)	(2)	(3)	(4)	(5)	(6)
Tanah Laut	68,49	69,04	69,38	69,87	70,35
Kotabaru	68,32	68,95	68,86	69,13	69,74
Banjjar	68,32	68,94	69,18	69,89	70,72
Barito Kuala	65,91	66,24	66,22	66,64	67,37
Tapin	69,53	70,13	70,11	70,31	71,02
Hulu Sungai Selatan	68,41	68,80	68,85	69,21	69,76
Hulu Sungai Tengah	68,32	68,80	68,84	69,05	69,70
Hulu Sungai Utara	65,06	65,49	65,59	66,12	66,84
Tabalong	71,14	71,78	72,19	72,60	73,13
Tanah Bumbu	70,05	70,50	70,17	71,00	71,79
Balangan	67,88	68,39	68,82	69,11	69,73
Banjarmasin	76,83	77,16	77,10	77,57	77,97
Banjjarbaru	78,83	79,22	79,10	79,26	79,68
Kalimantan Selatan	70,17	70,72	70,91	71,28	71,84

Sumber/Source: BPS, Seri Berita Resmi Statistik Indeks Pembangunan Manusia/BPS-Statistics Indonesia, Series of Press Releases of Human Development Index

Tabel
Table 13.5**Persentase Penduduk Miskin Menurut Kabupaten/Kota di
Provinsi Kalimantan Selatan, 2018-2022**
*Percentage of Poor People by Regency/Municipality in
Kalimantan Selatan Province, 2018-2022*

Kabupaten/Kota Regency/Municipality	2018	2019	2020	2021	2022
(1)	(2)	(3)	(4)	(5)	(6)
Tanah Laut	4,40	4,51	4,26	4,57	3,86
Kotabaru	4,52	4,49	4,22	4,86	4,30
Banjjar	2,70	2,72	2,55	3,04	2,79
Barito Kuala	4,56	4,63	4,51	5,11	4,75
Tapin	3,70	3,41	3,06	3,60	3,60
Hulu Sungai Selatan	5,21	5,33	5,17	4,84	4,54
Hulu Sungai Tengah	6,01	5,93	5,64	6,18	5,92
Hulu Sungai Utara	6,38	6,50	6,14	6,83	6,49
Tabalong	5,95	6,01	5,72	6,27	5,87
Tanah Bumbu	4,88	4,85	4,60	4,82	4,26
Balangan	5,59	5,55	5,32	6,07	5,83
Banjarmasin	4,18	4,20	4,39	4,89	4,74
Banjarbaru	4,19	4,30	4,01	4,40	4,17

Sumber/Source: BPS, Survei Sosial Ekonomi Nasional Maret/BPS-Statistics Indonesia, March National Socioeconomic Survey

ST 2023
SENSUS PERTANIAN

BerAKHLAK
Berorientasi Pelayanan Akuntabel Kompeten
Harmonis Loyal Adaptif Kolaboratif

DATA
MENCERDASKAN BANGSA
Enlighten The Nation

<https://hulusungaitengahkab.bps.go.id>



BADAN PUSAT STATISTIK
KABUPATEN HULU SUNGAI TENGAH
BPS-Statistics of Hulu Sungai Tengah Regency
Jl. Keramat Manjang No. 10 Barabai, Kalsel 71313
Telp./fax : (0517) 41236 Email: bps6307@bps.go.id
Homepage: <http://hulusungaitengahkab.bps.go.id>

ISSN 0215-6482



9 770215 648007