

KABUPATEN HULU SUNGAI SELATAN DALAM ANGKA



*Hulu Sungai Selatan Regency
in Figures*

KABUPATEN HULU SUNGAI SELATAN DALAM ANGKA



*Hulu Sungai Selatan Regency
in Figures*

2023

KABUPATEN HULU SUNGAI SELATAN DALAM ANGKA
HULU SUNGAI SELATAN REGENCY in Figures
2023

ISSN: 0215-6652

No. Publikasi/*Publication Number*: 63060.2302

Katalog /*Catalog*: 1102001.6306

Ukuran Buku/*Book Size*: 14,8 cm x 21 cm

Jumlah Halaman/*Number of Pages* : lvi+ 392 hal/*pages*

Naskah/*Manuscript*:

BPS Kabupaten Hulu Sungai Selatan

BPS-Statistics of Hulu Sungai Selatan Regency

Penyunting/*Editor*:

BPS Kabupaten Hulu Sungai Selatan

BPS-Statistics of Hulu Sungai Selatan Regency

Desain Sampul/*Cover Design*:

BPS Kabupaten Hulu Sungai Selatan

BPS-Statistics of Hulu Sungai Selatan Regency

Ilustrasi Kover/*Cover Illustration*:

Kampus Perjuangan/*Kampus Perjuangan*

Diterbitkan oleh/*Published by*:

©BPS Kabupaten Hulu Sungai Selatan/*BPS-Statistics of Hulu Sungai Selatan Regency*

Dicetak oleh/*Printed by*:

CV. Karya Bintang Musim

Dilarang mengumumkan, mendistribusikan, mengomunikasikan, dan/atau menggandakan sebagian atau seluruh isi buku ini untuk tujuan komersil tanpa izin tertulis dari Badan Pusat Statistik.

Prohibited to announce, distribute, communicate, and/or copy part or all of this book for commercial purpose without permission from BPS-Statistics Indonesia.

TIM PENYUSUN/TEAM MEMBERS

Pengarah/Director

Agung Setiawan Prasetya

Penanggung Jawab/Persons in Charge

Agung Setiawan Prasetya

Penyunting/Editors

Muhammad Iqbal

Pengolah Data dan Penulis Naskah/Data Processing and Authors

Muhammad Iqbal

Ilma Ainun Fitriana

Penata Letak/Layout Designers

Muhammad Iqbal

M. Nor Ahyandi

Ilma Ainun Fitriana

KONTRIBUTOR DATA/DATA CONTRIBUTOR

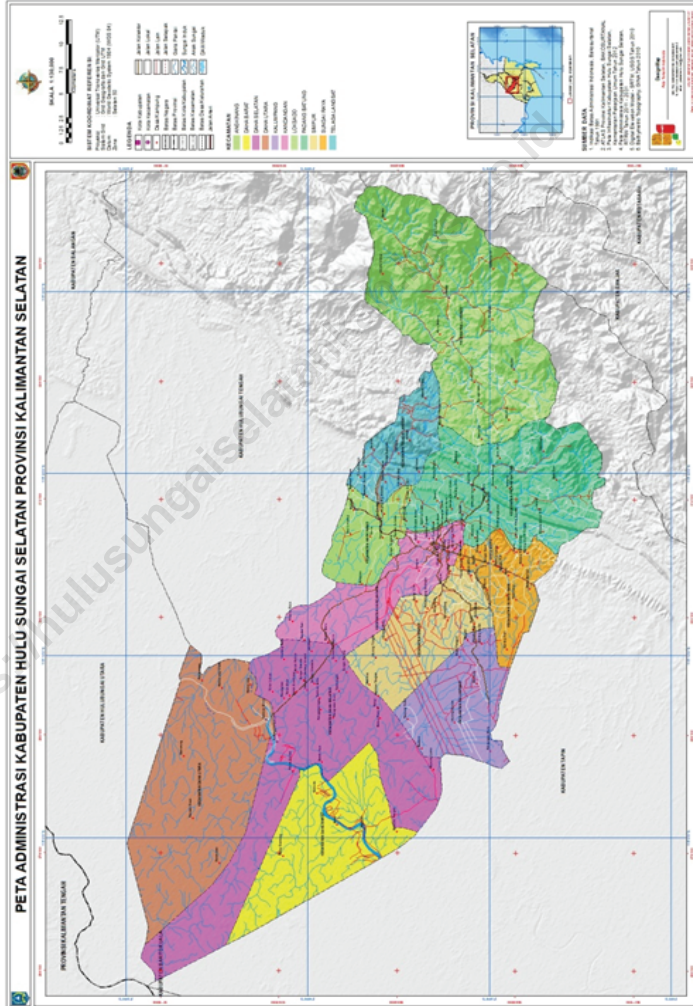
1. Kementerian Agama/*Ministry of Religious Affair*
2. Kementerian Pendidikan, Kebudayaan, Riset, dan Teknologi/*The Ministry of Education, Culture, Research, and Technology*
3. Badan Meteorologi Klimatologi dan Geofisika/*Meteorological, Climatology, and Geophysical Agency*
4. Kementerian Dalam Negeri/*Ministry of Home Affairs*
5. Badan Pusat Statistik/*BPS-Statistics Indonesia*
6. Kantor Pertanahan Nasional Kabupaten Hulu Sungai Selatan /*National Land Agency of Hulu Sungai Selatan Regency*
7. Laboratorium PTPH Sungai Raya, Kab. Hulu Sungai Selatan /*PTPH Laboratory of Hulu Sungai Selatan Regency*
8. Sekretariat DPRD Kabupaten Hulu Sungai Selatan /*Secretariat of Legislative Council of Hulu Sungai Selatan Regency*
9. Badan Kepegawaian Dan Pengembangan Sumber Daya Manusia Kabupaten Hulu Sungai Selatan/ *Agency for Personnel and Human Resources Development of Hulu Sungai Selatan Regency*
10. Badan Pengelolaan Keuangan Dan Pendapatan Daerah Kabupaten Hulu Sungai Selatan /*Regional Financial and Revenue Management Agency of Hulu Sungai Selatan Regency*
11. Dinas Pemberdayaan Masyarakat dan Desa Kabupaten Hulu Sungai Selatan/ *Community and Village Empowerment Service of Hulu Sungai Selatan Regency*
12. Bappelitbangda Kabupaten Hulu Sungai Selatan /*Bappelitbangda of Hulu Sungai Selatan Regency*
13. Dinas Perhubungan Kabupaten Hulu Sungai Selatan /*Transportation Services of Hulu Sungai Selatan Regency*
14. Inspektorat Kabupaten Hulu Sungai Selatan /*Inspectorate of Hulu Sungai Selatan Regency*
15. Dinas Kependudukan dan Pencatatan Sipil Kabupaten Hulu Sungai Selatan/*Population and Civil Registration Services of Hulu Sungai Selatan Regency*
16. Dinas Tenaga Kerja, Koperasi, Usaha Kecil, & Perindustrian Kab.Hulu Sungai Selatan /*Manpower, Cooperatives, Small Enterprises, & Industry Services of Hulu Sungai Selatan Regency*
17. Kementerian Agama Kabupaten Hulu Sungai Selatan /*Ministry of Religious Affair Hulu Sungai Selatan Regency*
18. Dinas Pendidikan dan Kebudayaan Kabupaten Hulu Sungai Selatan/*Educations and Culture Service of Hulu Sungai Selatan Regency*
19. Dinas Kesehatan Kabupaten Hulu Sungai Selatan/ *Health Service of Hulu Sungai Selatan Regency*

20. Dinas Pengendalian Penduduk, Keluarga Berencana, Pemberdayaan Perempuan, & Perlindungan Anak Kabupaten Hulu Sungai Selatan/*Population Control, Family Planning, Woman Empowerment, & Child Protection Service of Hulu Sungai Selatan Regency*
21. Pengadilan Agama Kandungan Kab. Hulu Sungai Selatan / *Religion Court Kandungan of Hulu Sungai Selatan of Hulu Sungai Selatan*
22. Pengadilan Agama Negara Kab. Hulu Sungai Selatan/ *Religion Court Negara of Hulu Sungai Selatan*
23. Badan Penanggulangan Bencana Daerah Kab. Hulu Sungai Selatan /*Disaster Management Agency of Hulu Sungai Selatan Regency*
24. Jasa Raharja Kabupaten Hulu Sungai Selatan /*Jasa Raharja of Hulu Sungai Selatan Regency*
25. Dinas Sosial Kabupaten Hulu Sungai Selatan /*Social Services of Hulu Sungai Selatan Regency*
26. Satuan Polisi Pamong Praja dan Pemadam Kebakaran Kabupaten Hulu Sungai Selatan /*Civil Service Police Unit and Fire Service of Hulu Sungai Selatan Regency*
27. Polisi Resort Hulu Sungai Selatan/ *Police Resort of Hulu Sungai Selatan Regency*
28. Kejaksaan Negeri Hulu Sungai Selatan /*District Prosecutor of Hulu Sungai Selatan Regency*
29. Pengadilan Negeri Kelas I B Kandungan Kabupaten Hulu Sungai Selatan/*District Court of Hulu Sungai Selatan Regency*
30. Badan Narkotika Nasional Kabupaten Hulu Sungai Selatan /*National Narcotics Agency of Hulu Sungai Selatan Regency*
31. Dinas Pertanian Kabupaten Hulu Sungai Selatan/ *Agriculture Service of Hulu Sungai Selatan Regency*
32. Dinas Ketahanan Pangan Kabupaten Hulu Sungai Selatan/ *Food Security Service of Hulu Sungai Selatan Regency*
33. Dinas Perikanan Kabupaten Hulu Sungai Selatan/*Fisheries Service of Hulu Sungai Selatan Regency*
34. Dinas Perdagangan Kabupaten Hulu Sungai Selatan /*Trade Services of Hulu Sungai Selatan Regency*
35. Dinas Pemuda, Olahraga, dan Pariwisata Kabupaten Hulu Sungai Selatan/*Youth, Sports, Affairs and Tourism Service of Hulu Sungai Selatan Regency*
36. Dinas Pekerjaan Umum dan Penataan Ruang Kabupaten Hulu Sungai Selatan /*Public Works and Spatial Planning Service of Hulu Sungai Selatan Regency*
37. Dinas Komunikasi dan Informatika Kabupaten Hulu Sungai Selatan /*Communication and Informatics Services of Hulu Sungai Selatan Regency*
38. Dinas Penanaman Modal dan Pelayanan Terpadu Satu Pintu Kabupaten Hulu Sungai Selatan /*Capital Investment and One Stop Services of Hulu Sungai Selatan Regency*
39. BPJS Kesehatan Kabupaten Hulu Sungai Selatan/*Health BPJS of Hulu Sungai Selatan Regency*

40. PT. PLN (Persero) ULP Kandangan /*State Electricity Company at Kandangan Branch Level*
41. PT. PLN (Persero) ULP Negara/*State Electricity Company at Negara Branch Level*
42. PDAM Kabupaten Hulu Sungai Selatan /*Regional Water Supply of Hulu Sungai Selatan Regency*
43. Rumah Tahanan Negara Kandangan /*Detention Center Kandangan*
44. PT Pos Indonesia (Persero) Kandangan /*PT Pos Indonesia (Persero) Kandangan*
45. Rumah Sakit Ceria/ *Ceria Hospital*
46. Rumah Sakit Pahlawan Medical Center/ *Pahlawan Medical Center Hospital*
47. Rumah Sakit Umum Daerah Brigjend H. Hasan Basry/ *Brigjend H. Hasan Basry Hospital*
48. Rumah Sakit Umum Daha Sejahtera /*Daha Sejahtera Hospital*

<https://hulusungaiselatankab.bps.go.id/>

PETA WILAYAH KABUPATEN HULU SUNGAI SELATAN MAP OF HULU SUNGAI SELATAN REGENCY



KEPALA BPS KABUPATEN HULU SUNGAI SELATAN
CHIEF STATISTICIAN OF HULU SUNGAI SELATAN REGENCY



Agung Setiawan Prasetya



KATA PENGANTAR

Kabupaten Hulu Sungai Selatan Dalam Angka 2023 merupakan publikasi tahunan yang diterbitkan oleh BPS Kabupaten Hulu Sungai Selatan. Publikasi Daerah Dalam Angka ini menyajikan beragam jenis data yang bersumber dari BPS, instansi pemerintah, dan institusi lainnya, yang menggambarkan kondisi dan hasil pembangunan di Kabupaten Hulu Sungai Selatan pada tahun 2022. Disadari bahwa publikasi ini belum sepenuhnya memenuhi harapan pihak pemakai data khususnya para perencana, namun diharapkan dapat membantu melengkapi penyusunan rencana pembangunan di Kabupaten Hulu Sungai Selatan.

Publikasi ini dapat terwujud berkat kerjasama dan bantuan dari berbagai pihak baik instansi pemerintah maupun swasta. Kepada semua pihak yang telah memberikan bantuan disampaikan penghargaan dan terima kasih yang sebesar-besarnya.

Walaupun publikasi ini telah disiapkan sebaik-baiknya, namun disadari masih ada kekurangan dan kesalahan yang terjadi. Untuk perbaikan publikasi ini, tanggapan dan saran yang bersifat konstruktif dari para pemakai sangat diharapkan.

Kandangan, Februari 2023
Kepala BPS
Kabupaten Hulu Sungai Selatan

Agung Setiawan Prasetya



PREFACE

Hulu Sungai Selatan Regency in Figures 2023 is an annual publication written by BPS-Statistics of Hulu Sungai Selatan Regency. This publication presents various types of data sourced from BPS, government agencies, and other institutions, which describe the conditions and results of development in the Hulu Sungai Selatan Regency in 2022. Honestly, this publication has not perfect yet and has not filled the user's hope, especially for the planners yet, but hopely it can help to equip compilation of development planning in this regency.

This comprehensive publication has been made possible with the assistance and contribution from several governmental institutions and private organizations. To all parties who have been involved in the preparation of this publication, I would like to express my sincerest appreciation and gratitude.

Comments and constructive suggestions for the improvement of this publication are always welcome.

*Kandangan , February 2023
Chief Statistician of
Hulu Sungai Selatan Regency*

Agung Setiawan Prasetya

DAFTAR ISI / CONTENTS

	Halaman <i>Page</i>
Kata Pengantar/ <i>Preface</i>	xiii
Daftar Isi/ <i>Contents</i>	xv
Daftar Tabel/ <i>List of Tables</i>	xvii
Daftar Gambar/ <i>List of Figures</i>	xlvii
Daftar Singkatan/ <i>List of Abbreviations</i>	li
Statistik Kunci/ <i>Key Statistics</i>	lv
1. Geografi dan Iklim/ <i>Geography and Climate</i>	1
2. Pemerintahan/ <i>Government</i>	21
3. Penduduk dan Ketenagakerjaan/ <i>Population and Employment</i>	55
4. Sosial dan Kesejahteraan Rakyat/ <i>Social and Welfare</i>	81
5. Pertanian, Kehutanan, Peternakan, dan Perikanan/ <i>Agriculture, Forestry, Livestock, and Fishery</i>	199
6. Industri, Pertambangan, dan Energi/ <i>Industry, Mining, and Energy</i>	283
7. Pariwisata/ <i>Tourism</i>	299
8. Transportasi dan Komunikasi/ <i>Transportation and Communication</i>	311
9. Perbankan, Koperasi, dan Harga-harga/ <i>Banking, Cooperative, dan Prices</i>	331
10. Pengeluaran Penduduk/ <i>Population Expenditure</i>	341
11. Perdagangan/ <i>Trade</i>	351
12. Sistem Neraca Regional/ <i>System of Regional Accounts</i>	361
13. Perbandingan Antar Kabupaten/Kota/ <i>Regency/Municipal Comparison</i>	381

DAFTAR TABEL/LIST OF TABLES

Halaman
Page

1.	GEOGRAFI DAN IKLIM/GEOGRAPHY AND CLIMATE	
1.1	KEADAAN GEOGRAFI	
	GEOGRAPHY CONDITION	
1.1.1	Luas Daerah dan Jumlah Pulau Menurut Kecamatan di Kabupaten Hulu Sungai Selatan, 2022 <i>Total Area and Number of Islands by Subdistrict in Hulu Sungai Selatan Regency, 2022</i>	9
1.1.2	Tinggi Wilayah dan Jarak ke Ibu Kota Menurut Kecamatan di Kabupaten Hulu Sungai Selatan, 2022	11
	<i>Altitude and Distance to Capital by Subdistrict in Hulu Sungai Selatan Regency, 2022</i>	
1.1.3	Luas Tanah dan Sertifikat Hak Milik (SHM) yang Diterbitkan Menurut Bulan di Kabupaten Hulu Sungai Selatan, 2022 <i>Area and Certificates that Issued by Month in Hulu Sungai Selatan Regency, 2022</i>	12
1.2	KEADAAN IKLIM	
	CLIMATE CONDITION	
1.2.1	Pengamatan Unsur Iklim Menurut Bulan di Kabupaten Hulu Sungai Selatan, 2022 <i>Observation of Climate Elements By Months at Hulu Sungai Selatan Regency, 2022</i>	13
1.2.2	Penyinaran Matahari Menurut Bulan di Kabupaten Hulu Sungai Selatan (persen), 2018-2022 <i>Duration of Sunshine by Month in Hulu Sungai Selatan Regency (percent), 2018-2022</i>	14
1.2.3	Jumlah Curah Hujan dan Hari Hujan Menurut Bulan dan Kecamatan di Kabupaten Hulu Sungai Selatan, 2022 <i>Amount of Precipitation and Number of Rainy Days by Month and Subdistrict in Hulu Sungai Selatan Regency, 2022</i>	15

2. PEMERINTAHAN/GOVERNMENT

2.1 WILAYAH ADMINISTRATIF

ADMINISTRATIVE AREA

2.1.1 Jumlah Desa¹/Kelurahan Menurut Kecamatan di Kabupaten Hulu Sungai Selatan, 2018–2022
Number of Villages¹/Kelurahan by Subdistrict in Hulu Sungai Selatan Regency, 2018–2022 28

2.2 DEWAN PERWAKILAN RAKYAT DAERAH

REGIONAL HOUSE OF REPRESENTATIVE

2.2.1 Jumlah Anggota Dewan Perwakilan Rakyat Daerah Menurut Partai Politik dan Jenis Kelamin di Kabupaten Hulu Sungai Selatan, 2022
Number of Regional House of Representatives's Members by Political Parties and Sex in Hulu Sungai Selatan Regency 2022..... 29

2.2.2 Jumlah Kegiatan Dewan Perwakilan Rakyat Daerah (DPRD) Kabupaten Hulu Sungai Selatan Menurut Jenis Kegiatan, 2021 dan 2022
Number of Activities of the The Regional House of Representatives Hulu Sungai Selatan by Type of Activity, 2021 and 2022..... 30

2.3 SUMBER DAYA MANUSIA

HUMAN RESOURCES

2.3.1 Jumlah Pegawai Negeri Sipil Menurut Jabatan dan Jenis Kelamin di Kabupaten Hulu Sungai Selatan , Desember 2021 dan Desember 2022
Number of Civil Servants by Occupation and Sex in Hulu Sungai Selatan Regency, December 2021 dan December 2022 31

2.3.2 Jumlah Pegawai Negeri Sipil Menurut Tingkat Pendidikan dan Jenis Kelamin di Kabupaten Hulu Sungai Selatan, Desember 2021 dan Desember 2022
Number of Civil Servants by Educational Level and Sex in Hulu Sungai Selatan Regency, Desember 2021 dan Desember 2022 33

2.3.3 Jumlah Pegawai Negeri Sipil Menurut Tingkat Kepangkatan dan Jenis Kelamin di Kabupaten Hulu Sungai Selatan, Desember 2021 dan Desember 2022
Number of Civil Servants by Hierarchy and Sex in Hulu Sungai Selatan Regency, Desember 2021 dan Desember 2022 35

2.3.4	Jumlah Pegawai Negeri Sipil (PNS) Daerah Menurut Dinas/Instansi Pemerintah dan Jenis Kelamin di Kabupaten Hulu Sungai Selatan, 2022 <i>Number of Regional Civil Servants by Institution/Office and Sex in Hulu Sungai Selatan Regency, 2022</i>	37
2.3.5	Jumlah Pegawai Negeri Sipil (PNS) Pusat Menurut Instansi Pemerintah di Kabupaten Hulu Sungai Selatan, 2020-2022 <i>Number of Central Civil Servants by Institution in Hulu Sungai Selatan Regency, 2020-2022</i>	41
2.4	KEUANGAN PEMERINTAH GOVERNMENT FINANCE	
2.4.1	Realisasi Pendapatan Pemerintah Kabupaten Hulu Sungai Selatan Menurut Jenis Pendapatan (ribu rupiah), 2021–2022 <i>Actual Hulu Sungai Selatan Regency Government Revenues by Kind of Revenues (thousand rupiahs), 2021–2022</i>	42
2.4.2	Realisasi Belanja Pemerintah Kabupaten Hulu Sungai Selatan Menurut Jenis Belanja (ribu rupiah), 2019–2022 <i>Actual Hulu Sungai Selatan Regency Government Expenditures by Kind of Expenditures (thousand rupiahs), 2019–2022</i>	44
2.4.3	Realisasi Pembiayaan Pemerintah Kabupaten Hulu Sungai Selatan Menurut Jenis Pembiayaan (ribu rupiah), 2019–2022 <i>Actual Finances of Government of Hulu Sungai Selatan Regency by Kind of Finances (thousand rupiahs), 2019–2022</i>	46
2.4.4	Realisasi Keuangan Desa Menurut Kecamatan di Kabupaten Hulu Sungai Selatan Tahun Anggaran 2022 <i>Realization of Village Finance by Subdistrict in Hulu Sungai Selatan Regency Budget Year 2022</i>	48
2.4.5	Target dan Realisasi Kegiatan Umum Perencanaan, Pembangunan, Penelitian dan Pengembangan Menurut Program Kabupaten Hulu Sungai Selatan (rupiah), 2022 <i>Target and Realization of Planning, Establishment, Research, and Development by Program in Hulu Sungai Selatan Regency (rupiah), 2022</i>	49

2.4.6	Jumlah Penerimaan Pajak Bumi Bangunan (PBB) Menurut Kecamatan di Kabupaten Hulu Sungai Selatan, 2022 <i>Number of Revenue of Land and Housing Tax by District in Hulu Sungai Selatan Regency, 2022</i>	50
2.4.7	Target dan Realisasi Retribusi Uji Kendaraan Menurut Bulan di Kabupaten Hulu Sungai Selatan (rupiah), 2022 <i>Target and Realization of Vehicle Test Retribution by Month in Hulu Sungai Selatan Regency (rupiah), 2022</i>	52
2.4.8	Jumlah Temuan Pemeriksaan Berkala Inspektorat Kabupaten Hulu Sungai Selatan, 2020-2022 <i>Number of Regular Inspection Findings in Inspectorate of Hulu Sungai Selatan Regency, 2020-2022</i>	53
3.	PENDUDUK DAN KETENAGAKERJAAN/ POPULATION AND EMPLOYMENT	
3.1	PENDUDUK POPULATION	
3.1.1	Penduduk, Laju Pertumbuhan Penduduk, Distribusi Persentase Penduduk, Kepadatan Penduduk, Rasio Jenis Kelamin Penduduk Menurut Kecamatan di Kabupaten Hulu Sungai Selatan, 2022 <i>Population, Population Growth Rate, Percentage Distribution of Population, Population Density, and Population Sex Ratio by Subdistrict in Hulu Sungai Selatan Regency, 2022</i>	65
3.1.2	Jumlah Penduduk Menurut Jenis Kelamin dan Kecamatan di Kabupaten Hulu Sungai Selatan, 2022 <i>Population by Sex and Subdistrict in Hulu Sungai Selatan Regency, 2022</i>	67
3.1.3	Jumlah Penduduk Menurut Kelompok Umur dan Jenis Kelamin di Kabupaten Hulu Sungai Selatan, 2022 <i>Population by Age Group and Sex in Hulu Sungai Selatan Regency, 2022</i>	68

3.1.4	<p>Jumlah Penduduk, Jumlah Penduduk Wajib KTP, dan Jumlah Penduduk yang Sudah Melakukan Perekaman E-KTP Menurut Kecamatan di Kabupaten Hulu Sungai Selatan, 2022 <i>Number of Population, Number of Mandatory Identity Card, and Number of Population Who Have Performed E-ID Card Record by Subdistrict in Hulu Sungai Selatan Regency, 2022.....</i></p>	69
3.2 KETENAGAKERJAAN		
EMPLOYMENT		
3.2.1	<p>Persentase Penduduk Berumur 15 Tahun Keatas Menurut Jenis Kegiatan Selama Seminggu yang Lalu dan Jenis Kelamin di Kabupaten Hulu Sungai Selatan, 2022 <i>Percentage of Population Aged 15 Years and Over by Type of Activity During The Previous Week and Sex Hulu Sungai Selatan Regency, 2022.....</i></p>	70
3.2.2	<p>Persentase Penduduk Berumur 15 Tahun ke Atas Menurut Pendidikan Tertinggi yang Ditamatkan dan Jenis Kegiatan Selama Seminggu yang Lalu di Kabupaten Hulu Sungai Selatan, 2022 <i>Percentage of Population 15 Years of Age and Over by Educational Attainment and Type of Activity During the Previous Week in Hulu Sungai Selatan Regency, 2022.....</i></p>	71
3.2.3	<p>Persentase Penduduk Berumur 15 Tahun Ke Atas yang Bekerja Selama Seminggu yang Lalu Menurut Status Pekerjaan Utama dan Jenis Kelamin di Kabupaten Hulu Sungai Selatan, 2022 <i>Percentage of Population 15 Years of Age and Over who Worked During The Previous Week by Main Employment Status and Sex in Hulu Sungai Selatan Regency, 2022.....</i></p>	73
3.2.4	<p>Persentase Penduduk Berumur 15 Tahun Keatas yang Bekerja Selama Seminggu yang Lalu Menurut Kelompok Umur dan Jenis Kelamin di Kabupaten Hulu Sungai Selatan, 2022 <i>Percentage of Population Aged 15 Years and Over Who Worked During the Previous Week by Age Group and Sex in Hulu Sungai Selatan Regency, 2022.....</i></p>	74

3.2.5	<p>Persentase Penduduk Berumur 15 Tahun Ke Atas yang Bekerja Selama Seminggu yang Lalu Menurut Lapangan Pekerjaan Utama dan Jenis Kelamin di Kabupaten Hulu Sungai Selatan, 2022 <i>Percentage of Population Aged 15 Years and Over Who Worked During the Previous Week by Main Industry and Sex in Hulu Sungai Selatan Regency, 2022</i></p>	75
3.2.6	<p>Persentase Penduduk Berumur 15 Tahun Ke Atas yang Bekerja Selama Seminggu yang Lalu Menurut Jumlah Jam Kerja Seluruhnya dan Jenis Kelamin di Kabupaten Hulu Sungai Selatan, 2022 <i>Percentage of Population Aged 15 Years and Over Who Worked During the Previous Week by Total Working Hours and Sex in Hulu Sungai Selatan Regency, 2022</i></p>	76
3.2.7	<p>Persentase Penduduk Berumur 15 Tahun Ke Atas yang Bekerja Selama Seminggu yang Lalu Menurut Jumlah Jam Kerja Pada Pekerjaan Utama dan Jenis Kelamin di Kabupaten Hulu Sungai Selatan, 2022 <i>Percentage of Population Aged 15 Years and Over Who Worked During the Previous Week by Number of Working Hours on Main Industry and Sex in Hulu Sungai Selatan Regency, 2022</i></p>	77
3.2.8	<p>Jumlah Pencari Kerja Terdaftar Menurut Tingkat Pendidikan Tertinggi yang Ditamatkan dan Jenis Kelamin di Kabupaten Hulu Sungai Selatan, 2022 <i>Number of Registered Job Applicants by Educational Attainment and Sex in Hulu Sungai Selatan Regency, 2022</i></p>	78
3.2.9	<p>Penempatan Pencari Kerja Terdaftar Menurut Tingkat Pendidikan Tertinggi yang Ditamatkan dan Jenis Kelamin di Kabupaten Hulu Sungai Selatan, 2022 <i>Placement of Registered Job Applicants by Educational Attainment and Sex in Hulu Sungai Selatan Regency, 2022</i></p>	79

4. SOSIAL DAN KESEJAHTERAAN RAKYAT/SOCIAL AND WELFARE

4.1 PENDIDIKAN

EDUCATION

4.1.1	Jumlah Sekolah, Guru, dan Murid Taman Kanak-Kanak (TK) di Bawah Kementerian Pendidikan, Kebudayaan, Riset dan Teknologi Menurut Kecamatan di Kabupaten Hulu Sungai Selatan, 2021/2022 dan 2022/2023 <i>Number of Schools, Teachers, and Pupils in Kindergarten Under The Ministry of Education, Culture, Research, and Technology by Subdistrict in Hulu Sungai Selatan Regency, 2021/2022 and 2022/2023</i>	94
4.1.2	Jumlah Sekolah, Guru, dan Murid Raudatul Athfal (RA) di Bawah Kementerian Agama Menurut Kecamatan di Kabupaten Hulu Sungai Selatan, 2021/2022 dan 2022/2023 <i>Number of Schools, Teachers, and Pupils in Raudatul Athfal (RA) Under The Ministry of Religious Affairs by Subdistrict in Hulu Sungai Selatan Regency, 2021/2022 and 2022/2023</i>	97
4.1.3	Jumlah Sekolah, Guru, dan Murid Sekolah Dasar (SD) di Bawah Kementerian Pendidikan, Kebudayaan, Riset dan Teknologi Menurut Kecamatan di Kabupaten Hulu Sungai Selatan, 2021/2022 dan 2022/2023 <i>Number of Schools, Teachers, and Pupils in Elementary Schools Under The Ministry of Education, Culture, Research, and Technology by Subdistrict in Hulu Sungai Selatan Regency, 2021/2022 and 2022/2023</i>	98
4.1.4	Jumlah Sekolah, Guru, dan Murid Madrasah Ibtidaiyah (MI) di Bawah Kementerian Agama Menurut Kecamatan Menurut Kecamatan di Kabupaten Hulu Sungai Selatan, 2021/2022 dan 2022/2023 <i>Number of Schools, Teachers, and Pupils in Madrasah Ibtidaiyah (MI) Under The Ministry of Religious Affairs by Subdistrict in Hulu Sungai Selatan Regency, 2021/2022 and 2022/2023</i>	101

4.1.5	<p>Jumlah Sekolah, Guru, dan Murid Sekolah Menengah Pertama (SMP) di Bawah Kementerian Pendidikan, Kebudayaan, Riset dan Teknologi Menurut Kecamatan di Kabupaten Hulu Sungai Selatan, 2021/2022 dan 2022/2023 <i>Number of Schools, Teachers, and Pupils in Junior High Schools Under The Ministry of Education, Culture, Research, and Technology by Subdistrict in Hulu Sungai Selatan Regency, 2021/2022 and 2022/2023</i></p>	104
4.1.6	<p>Jumlah Sekolah, Guru, dan Murid Madrasah Tsanawiyah (MTs) di Bawah Kementerian Agama Menurut Kecamatan di Kabupaten Hulu Sungai Selatan, 2021/2022 dan 2022/2023 <i>Number of Schools, Teachers, and Pupils in Madrasah Tsanawiyah (MTs) Under The Ministry of Religious Affairs by Subdistrict in Hulu Sungai Selatan Regency, 2021/2022 and 2022/2023</i>.....</p>	107
4.1.7	<p>Jumlah Sekolah, Guru, dan Murid Sekolah Menengah Atas (SMA) di Bawah Kementerian Pendidikan, Kebudayaan, Riset dan Teknologi Menurut Kecamatan di Kabupaten Hulu Sungai Selatan, 2021/2022 dan 2022/2023 <i>Number of Schools, Teachers, and Pupils in Senior High Schools Under The Ministry of Education, Culture, Research, and Technology by Subdistrict in Hulu Sungai Selatan Regency, 2021/2022 and 2022/2023</i></p>	110
4.1.8	<p>Jumlah Sekolah, Guru, dan Murid Sekolah Menengah Kejuruan (SMK) di Bawah Kementerian Pendidikan, Kebudayaan, Riset dan Teknologi Menurut Kecamatan di Kabupaten Hulu Sungai Selatan, 2021/2022 dan 2022/2023 <i>Number of Schools, Teachers, and Pupils in Vocational High Schools Under The Ministry of Education, Culture, Research, and Technology by Subdistrict in Hulu Sungai Selatan Regency, 2021/2022 and 2022/2023</i></p>	113
4.1.9	<p>Jumlah Sekolah, Guru, dan Murid Madrasah Aliyah (MA) di Bawah Kementerian Agama Menurut Kecamatan di Kabupaten Hulu Sungai Selatan, 2021/2022 dan 2022/2023 <i>Number of Schools, Teachers, and Pupils in Madrasah Aliyah (MA) Under the Ministry of Religious Affairs by Subdistrict in Hulu Sungai Selatan Regency, 2021/2022 and 2022/2023</i>.....</p>	116

4.1.10	Jumlah Desa ¹ /Kelurahan yang Memiliki Fasilitas Sekolah Menurut Kecamatan dan Tingkat Pendidikan di Kabupaten Hulu Sungai Selatan, 2019–2021	
	<i>Number of Villages¹/Kelurahan Having Educational Facilities by Subdistrict and Educational Level in Hulu Sungai Selatan Regency, 2019–2021</i>	119
4.1.11	Angka Partisipasi Murni (APM) dan Angka Partisipasi Kasar (APK) Menurut Jenjang Pendidikan di Kabupaten Hulu Sungai Selatan, 2021 dan 2022	
	<i>Net Participation Rates and Gross Participation Rates by Educational Level in Hulu Sungai Selatan Regency, 2021 and 2022</i>	124
4.1.12	Persentase Penduduk Berumur 15 Tahun ke Atas yang Melek Huruf Menurut Kelompok Umur dan Jenis Kelamin di Kabupaten Hulu Sungai Selatan , 2021 dan 2022	
	<i>Percentage of Literate People Aged 15 Years and Over by Age Group and Sex in Hulu Sungai Selatan Regency, 2021 and 2022</i>	125
4.1.13	Persentase Penduduk Usia 7–24 Tahun Menurut Jenis Kelamin, Kelompok Umur Sekolah, dan Partisipasi Sekolah di Kabupaten Hulu Sungai Selatan, 2022	
	<i>Percentage of Population Aged 7-24 Years by Sex, Age Group, and School Participation in Hulu Sungai Selatan Regency, 2022</i>	127
4.1.14	Persentase Penduduk Berumur 5 Tahun Ke Atas Menurut Jenis Kelamin dan Pendidikan Tertinggi yang Ditamatkan di Kabupaten Hulu Sungai Selatan, 2022	
	<i>Percentage of Population Aged 5 Years and Over by Sex and Educational Attainment in Hulu Sungai Selatan Regency, 2022</i>	128
4.2	KESEHATAN	
	HEALTH	
4.2.1	Jumlah Desa ¹ /Kelurahan Yang Memiliki Sarana Kesehatan Menurut Kecamatan di Kabupaten Hulu Sungai Selatan, 2019–2021	
	<i>Number of Villages¹/Kelurahan Having Health Facilities by Subdistrict in Hulu Sungai Selatan Regency, 2019–2021</i>	129

4.2.2	Persentase Penduduk yang Mempunyai Keluhan Kesehatan Selama Sebulan Terakhir Menurut Jenis Kelamin di Kabupaten Hulu Sungai Selatan, 2018 - 2022 <i>Percentage of People Who Had Health Complaint During a Month Prior to The Survey by Gender in Hulu Sungai Selatan Regency, 2018 - 2022</i>	135
4.2.3	Jumlah Tenaga Kesehatan Menurut Kecamatan di Kabupaten Hulu Sungai Selatan, 2022 <i>Number of Medical Personnel by Subdistrict in Hulu Sungai Selatan Regency, 2022</i>	136
4.2.4	Jumlah Kasus HIV/AIDS, IMS, DBD, Diare, TB, dan Malaria Menurut Kecamatan di Kabupaten Hulu Sungai Selatan, 2022 <i>Number of Cases of HIV/AIDS, Sexually Transmitted Infection, Dengue Fever, Diarrhea, Tuberculosis (TB) and Malaria by Subdistrict in Hulu Sungai Selatan Regency, 2022</i>	137
4.2.5	Jumlah Rumah Sakit Umum, Rumah Sakit Khusus, Rumah Sakit/Rumah Bersalin, Puskesmas, Klinik/Balai Kesehatan, Posyandu, dan Polindes Menurut Kecamatan di Kabupaten Hulu Sungai Selatan, 2021 dan 2022 <i>Hospital and Public Health Center, Medical Clinic, Integrated Service Post, Village maternity Cottage by Subdistrict in Hulu Sungai Selatan Regency, 2021 and 2022</i>	138
4.2.6	Jumlah Kasus 10 Penyakit Terbanyak Rawat Jalan di Kabupaten Hulu Sungai Selatan, 2022 <i>Number of Cases 10 Most Outpatient Diseases in Hulu Sungai Selatan Regency, 2022</i>	143
4.2.7	Jumlah Kasus 10 Penyakit Terbanyak Rawat Inap di Kabupaten Hulu Sungai Selatan, 2022 <i>Number of Cases 10 Most Hospitalized Diseases in Hulu Sungai Selatan Regency, 2022</i>	144
4.2.8	Jumlah Bayi Lahir, Bayi Berat Badan Lahir Rendah (BBLR), BBLR Dirujuk, dan Bergizi Buruk di Kabupaten Hulu Sungai Selatan, 2012-2022 <i>Number of Births, Babies with Low Birth Weights (LBW), Treated LBW, and Malnutrition Cases in Hulu Sungai Selatan Regency, 2012-2022</i>	145

4.2.9	<p>Jumlah Ibu Hamil, Melakukan Kunjungan K1, Melakukan Kunjungan K4, Kurang Energi Kronis (KEK), dan Mendapat Tablet Zat Besi (Fe) di Kabupaten Hulu Sungai Selatan, 2012 - 2022 <i>Number of Pregnant Women, Those with One Visit and four Visits of Antenatal Care, Chronic Energy Deficiency (CED), and Receiving Iron Supplement in Hulu Sungai Selatan Regency, 2012 - 2022</i></p>	146
4.2.10	<p>Jumlah Klinik Keluarga Berencana (KKB) dan Pos Pelayanan Keluarga Berencana Desa (PPKBD) Menurut Kecamatan di Kabupaten Hulu Sungai Selatan, 2022 <i>Number of Family Planning Clinics and Village Family Planning Service Units by Subdistrict in Hulu Sungai Selatan Regency, 2022.</i></p>	147
4.2.11	<p>Jumlah Pasangan Usia Subur dan Peserta KB Aktif Menurut Kecamatan di Kabupaten Hulu Sungai Selatan, 2022 <i>Number of Eligible Couples and Family Planning Participants by Subdistrict in Hulu Sungai Selatan Regency, 2022.....</i></p>	148
4.2.12	<p>Jumlah Peserta JKN-KIS Menurut Jenis Peserta di Kabupaten Hulu Sungai Selatan, 2021 - 2022 <i>Number of JKN-KIS Members by Kind of Members in Hulu Sungai Selatan Regency, 2021 - 2022.....</i></p>	150
4.2.13	<p>Jumlah Peserta JKN-KIS yang Terdaftar di FKTP di Kabupaten Hulu Sungai Selatan, 2022 <i>Number of JKN-KIS Members Registered at FKTP in Hulu Sungai Selatan Regency, 2022</i></p>	151
4.2.14	<p>Kegiatan Pelayanan Rawat Jalan di RS Ceria, RS Pahlawan Medical Center, RSUD Brigjend H. Hasan Basry, dan RS Daha Sejahtera, 2022 <i>Outpatient Services of Ceria Hospital, Pahlawan Medical Center Hospital, Brigjend H. Hasan Basry Hospital, and Daha Sejahtera Hospital 2022</i></p>	153
4.2.15	<p>Kegiatan Pelayanan Rawat Inap di RS Ceria, RS Pahlawan -Medical Center, RSUD Brigjend H. Hasan Basry, dan RS Daha Sejahtera, 2022</p> <p><i>Inpatient Services of Ceria Hospital, Pahlawan Medical Center Hospital, Brigjend H. Hasan Basry Hospital, and Daha Sejahtera Hospital, 2022</i></p>	154

4.3 AGAMA DAN SOSIAL LAINNYA

RELIGION AND OTHER SOCIAL AFFAIRS

4.3.1	Jumlah Penduduk Menurut Kecamatan dan Agama yang Dianut di Kabupaten Hulu Sungai Selatan, 2022 <i>Population by Subdistrict and Religion in Hulu Sungai Selatan Regency, 2022</i>	155
4.3.2	Jumlah Tempat Peribadatan Menurut Kecamatan di Kabupaten Hulu Sungai Selatan, 2022 <i>Number of Places of Worship by Subdistrict in Hulu Sungai Selatan Regency, 2022</i>	156
4.3.3	Jumlah Jemaah Haji yang Diberangkatkan ke Tanah Suci Mekah Menurut Kecamatan di Kabupaten Hulu Sungai Selatan, 2019- 2022 <i>Number of Hajj Pilgrimms Departureed to the Holyland of Mecca by Subdistrict in Hulu Sungai Selatan Regency, 2019- 2022</i>	157
4.3.4	Jumlah Nikah, Talak dan Cerai Menurut Kecamatan di Kabupaten Hulu Sungai Selatan, 2019- 2022 <i>Number of Marriages and Divorces by Subdistrict in Hulu Sungai Selatan Regency, 2019- 2022</i>	158
4.3.5	Jumlah Perceraian Menurut Faktor dan Kecamatan di Kabupaten Hulu Sungai Selatan, 2022 <i>Number of Divorces by Factors and Subdistrict in Hulu Sungai Selatan Regency, 2022</i>	160
4.3.6	Jumlah Perkara yang Diterima dan Diputuskan Menurut Bulan di Pengadilan Agama Kandangan Kab. Hulu Sungai Selatan, 2022 <i>Number of Accepted Case and Verdict Case by Month in Religion Court Kandangan of Hulu Sungai Selatan Regency, 2022</i>	162
4.3.7	Jumlah Perkara yang Diterima dan Diputuskan Menurut Bulan di Pengadilan Agama Negara Kab. Hulu Sungai Selatan, 2022 <i>Number of Accepted Case and Verdict Case by Month in Religion Court Negara of Hulu Sungai Selatan Regency, 2022</i>	163
4.3.8	Jumlah Perkara yang Diterima dan Diputuskan Menurut Jenis Perkara di Pengadilan Agama Kandangan Kab. Hulu Sungai Selatan, 2022 <i>Number of Accepted Case and Verdict Case by Type of Case in Religion Court Kandangan of Hulu Sungai Selatan Regency, 2022</i>	164

4.3.9	Jumlah Perkara yang Diterima dan Diputuskan Menurut Jenis Perkara di Pengadilan Agama Nagara Kab. Hulu Sungai Selatan, 2022 <i>Number of Accepted Case and Verdict Case by Type of Case in Religion Court Nagara of Hulu Sungai Selatan Regency, 2022</i>	165
4.3.10	Jumlah Desa ¹ /Kelurahan yang Mengalami Bencana Alam ² Menurut Kecamatan di Kabupaten Hulu Sungai Selatan, 2018 - 2020 <i>Number of Villages¹/Kelurahan that Had Natural Disaster² by Subdistrict in Hulu Sungai Selatan Regency, 2018 - 2020.....</i>	166
4.3.11	Jumlah Bencana Alam, Korban, dan Taksiran Kerugiannya di Kabupaten Hulu Sungai Selatan, 2022 <i>Number of Disaster, Victim, and Its Loss Estimating in Hulu Sungai Selatan Regency, 2022</i>	169
4.3.12	Jumlah Kerusakan Rumah yang Diakibatkan Bencana Alam Menurut Kecamatan di Kabupaten Hulu Sungai Selatan, 2021 dan 2022 <i>Number of Damaged Houses Due to Natural Disaster by Subdistrict in Hulu Sungai Selatan Regency, 2021 and 2022.....</i>	170
4.3.13	Jumlah Korban dan Santunan Menurut Sifat Cidera di Kabupaten Hulu Sungai Selatan, 2022 <i>Number of Victims and Compensation by Injury in Hulu Sungai Selatan Regency, 2022.....</i>	172
4.3.14	Jumlah Armada dan Tenaga Pemadam Kebakaran Menurut Kecamatan di Kabupaten Hulu Sungai Selatan, 2022 <i>Number of Car and Firefighters by Subdistrict in Hulu Sungai Selatan Regency, 2022.....</i>	173
4.4	KEMISKINAN DAN PEMBANGUNAN MANUSIA POVERTY AND HUMAN DEVELOPMENT	
4.4.1	Garis Kemiskinan, Jumlah, dan Persentase Penduduk Miskin di Kabupaten Hulu Sungai Selatan, 2014–2022 <i>Poverty Line, Number, and Percentage of Poor People in Hulu Sungai Selatan Regency, 2014–2022</i>	174
4.4.2	Indeks Kedalaman Kemiskinan dan Indeks Keparahan Kemiskinan di Kabupaten Hulu Sungai Selatan, 2014–2022 <i>Poverty Gap Index and Poverty Severity Index in Hulu Sungai Selatan Regency, 2014–2022</i>	175

4.4.3	Jumlah Penerima Program Usaha Ekonomi Produktif dan Rumah Sejahtera Menurut Kecamatan di Kabupaten Hulu Sungai Selatan, 2022 <i>Number of Recipient of Productive Economic Enterprises and Prosperous Homes by Subdistrict in Hulu Sungai Selatan Regency, 2022</i>	176
4.4.4	Jumlah Penyandang Masalah Kesejahteraan Sosial (PMKS) di Kabupaten Hulu Sungai Selatan, 2022 <i>Number of of Sosial Welfare Problem in Hulu Sungai Selatan Regency, 2022</i>	177
4.4.5	Jumlah Panti Asuhan dan Anak Asuh di Kabupaten Hulu Sungai Selatan, 2022 <i>Number of Orphanages and Children in Care Every in Hulu Sungai Selatan Regency, 2022</i>	178
4.4.6	Potensi Sumber Kesejahteraan Sosial (PSKS) di Kabupaten Hulu Sungai Selatan, 2022 <i>Potential Sources of Sosial Welfare in Hulu Sungai Selatan Regency, 2022</i>	179
4.4.7	Indeks Pembangunan Manusia (IPM) dan Indikatornya Kabupaten Hulu Sungai Selatan, 2014–2022 <i>Human Development Index (HDI) and It's Indicator Hulu Sungai Selatan Regency, 2014–2022</i>	182
4.5	KRIMINALITAS	
	CRIME	
4.5.1	Jumlah Tindak Pidana yang Dilaporkan Menurut Kepolisian Sektor di Kabupaten Hulu Sungai Selatan, 2019–2022 <i>Number of Reported Criminal Cases by Subdistrict Police Office in Hulu Sungai Selatan Regency, 2019–2022</i>	183
4.5.2	Persentase Penyelesaian Tindak Pidana Menurut Kepolisian Sektor di Kabupaten Hulu Sungai Selatan, 2020–2022 <i>Percentage of Crime Clearance Rate by Subdistrict Police Office in Hulu Sungai Selatan Regency, 2020–2022</i>	184
4.5.3	Jumlah Tindak Pidana yang Dilaporkan dan Diselesaikan Menurut Jenis Tindak Pidana di Kabupaten Hulu Sungai Selatan, 2022 <i>Number of Reported and Cleared Criminal Cases by Type of Cases in Hulu Sungai Selatan Regency, 2022</i>	185

4.5.4	Jumlah Kecelakaan, Kerugian Material, dan Korban Menurut Bulan di Kabupaten Hulu Sungai Selatan, 2022 <i>Number of Accident, Financial Loss, and Victims by Month in Hulu Sungai Selatan Regency, 2022</i>	186
4.5.5	Jumlah Tindak Pidana Khusus yang Diterima dan Diselesaikan Menurut Jenis Tindak Pidana di Kejaksaan Negeri Hulu Sungai Selatan, 2022 <i>Number of Accepted and Completed Special Case by Type of Case in District Prosecutor of Hulu Sungai Selatan Regency, 2022.....</i>	187
4.5.6	Jumlah Tindak Pidana Umum yang Diterima dan Diselesaikan Menurut Bulan di Kejaksaan Negeri Hulu Sungai Selatan, 2022 <i>Number of Accepted and Completed General Case by Month in District Prosecutor of Hulu Sungai Selatan Regency,2022.....</i>	188
4.5.7	Jumlah Tindak Pidana Umum yang Diterima dan Diselesaikan Menurut Jenis Tindak Pidana di Kejaksaan Negeri Hulu Sungai Selatan, 2022 <i>Number of Accepted and Completed Comaan Case by Type of Case in District Prosecutor of Hulu Sungai Selatan Regency, 2022.....</i>	189
4.5.8	Jumlah Perkara Pidana dan Perdata di Pengadilan Negeri Kandangan Kabupaten Hulu Sungai Selatan, 2022 <i>Number of Penal Law and Civil Law Cases in District Court Kandangan of Hulu Sungai Selatan Regency, 2022</i>	190
4.5.9	Jumlah Narapidana Menurut Bulan dan Lamanya Hukuman di Kabupaten Hulu Sungai Selatan, 2022 <i>Number of Convict by Month and Punishment Period in Hulu Sungai Selatan Regency, 2022</i>	191
4.5.10	Jumlah Narapidana Menurut Bulan, Tingkat Usia, dan Jenis Kelamin Kabupaten Hulu Sungai Selatan, 2022 <i>Number of Convict by Month, Age Group, and Sex in Hulu Sungai Selatan Regency, 2022</i>	192
4.5.11	Jumlah Narapidana Menurut Bulan, Jenis Pidana, dan Jenis Kelamin Kabupaten Hulu Sungai Selatan, 2022 <i>Number of Prisoner by Month, Punishment Type, and Sex in Hulu Sungai Selatan Regency, 2022.....</i>	193

4.5.12	Jumlah Pecandu Narkoba yang Melapor di Badan Narkotika Nasional Kabupaten Hulu Sungai Selatan Menurut Kelompok Umur, 2022 <i>Number of Drug Addicts Reported in National Narcotics Agency of Hulu Sungai Selatan Regency by Age Group, 2022.....</i>	194
4.5.13	Jumlah Pecandu Narkoba yang Melapor di Badan Narkotika Nasional Kabupaten Hulu Sungai Selatan Menurut Tingkat Pendidikan Tertinggi yang Ditamatkan, 2022 <i>Number of Drug Addicts Reported in National Narcotics Agency of Hulu Sungai Selatan Regency by Educational Attainment, 2022</i>	195
4.5.14	Jumlah Pecandu Narkoba yang Melapor di Badan Narkotika Nasional Kabupaten Hulu Sungai Selatan Menurut Jenis Pekerjaan, 2022 <i>Number of Drug Addicts Reported in National Narcotics Agency of Hulu Sungai Selatan Regency by Type of Work, 2022</i>	196
4.5.15	Jumlah Pecandu Narkoba yang Melapor di Badan Narkotika Nasional Kabupaten Hulu Sungai Selatan Menurut Jenis Zat Kandungan, 2022 <i>Number of Drug Addicts Reported in National Narcotics Agency of Hulu Sungai Selatan Regency by Type of Substance, 2022.....</i>	197
5. PERTANIAN, KEHUTANAN, PETERNAKAN, DAN PERIKANAN/ AGRICULTURE, FORESTRY, LIVESTOCK, AND FISHERY		
5.1 TANAMAN PANGAN		
FOOD CROPS		
5.1.1	Luas Panen dan Produksi Padi di Kabupaten Hulu Sungai Selatan (hektare), 2020-2022 <i>Harvested Area, roductivity, and Production of Paddy in Hulu Sungai Selatan Regency (hectare), 2020-2022</i>	210
5.1.2	Produksi Jagung dan Kedelai Menurut Kecamatan di Kabupaten Hulu Sungai Selatan, 2022 <i>Maize and Soybeans Production by Subdistrict in Hulu Sungai Selatan Regency, 2022</i>	211
5.1.3	Luas Lahan Sawah Menurut Kecamatan dan Jenis Pengairan di Kabupaten Hulu Sungai Selatan (hektare), 2022 <i>Area of Wetland by Subdistrict and Type of Irrigation in Hulu Sungai Selatan Regency (hectare), 2022.....</i>	212

5.1.4	Luas Lahan Tegal/Kebun, Ladang/Huma dan Lahan Sementara Tidak Digunakan Menurut Kecamatan di Kabupaten Hulu Sungai Selatan (hektare), 2022 <i>Area of Dry Field/Garden, Shifting Cultivation, Land and Temporarily Unused Land by Subdistrict in Hulu Sungai Selatan Regency (hectare), 2022</i>	213
5.1.5	Luas Tanam, Rusak, Panen, Produksi, dan Produktivitas Jagung Menurut Kecamatan di Kabupaten Hulu Sungai Selatan, 2022 <i>Planted Area, Damaged Area, Harvested Area, Production, and Productivity of Maize by Subdistrict in Hulu Sungai Selatan Regency, 2022</i>	214
5.1.6	Luas Tanam, Rusak, Panen, Produksi, dan Produktivitas Kacang Tanah Menurut Kecamatan di Kabupaten Hulu Sungai Selatan, 2022 <i>Planted Area, Damaged Area, Harvested Area, Production, and Productivity of Peanuts by Subdistrict in Hulu Sungai Selatan Regency, 2022</i>	215
5.1.7	Luas Tanam, Rusak, Panen, Produksi, dan Produktivitas Kacang Hijau Menurut Kecamatan di Kabupaten Hulu Sungai Selatan, 2022 <i>Planted Area, Damaged Area, Harvested Area, Production, and Productivity of Mungbean by Subdistrict in Hulu Sungai Selatan Regency, 2022</i>	216
5.1.8	Luas Tanam, Rusak, Panen, Produksi, dan Produktivitas Ubi Kayu Menurut Kecamatan di Kabupaten Hulu Sungai Selatan, 2022 <i>Planted Area, Damaged Area, Harvested Area, Production, and Productivity of Cassava by Subdistrict in Hulu Sungai Selatan Regency, 2022</i>	217
5.1.9	Luas Tanam, Rusak, Panen, Produksi, dan Produktivitas Ubi Jalar Menurut Kecamatan di Kabupaten Hulu Sungai Selatan, 2022 <i>Planted Area, Damaged Area, Harvested Area, Production, and Productivity of Sweet Potato by Subdistrict in Hulu Sungai Selatan Regency, 2022</i>	218
5.1.10	Luas Serangan Organisme Pengganggu Tanaman (OPT) Padi Menurut Jenis Serangan di Kabupaten Hulu Sungai Selatan (hektare), 2021 - 2022 <i>Area of Attack Organism Intruders of Crop Paddy by Type of Attack in Hulu Sungai Selatan Regency (hectare), 2021- 2022</i>	219

5.1.11	K keadaan Stok Cadangan Pangan Pemerintah Kabupaten Hulu Sungai Selatan (kg), 2016-2022 <i>State of the Food Reserves Stock Government of Hulu Sungai Selatan Regency (kg), 2016-2022</i>	220
5.1.12	K keadaan Stok Cadangan Pangan Masyarakat Kabupaten Hulu Sungai Selatan (kg), 2022 <i>State of Food Supply Reserves of Communities of Hulu Sungai Selatan Regency (kg), 2022</i>	221
5.1.13	Jumlah Pos Penyuluhan, Penyuluh Pertanian Lapangan (PPL), dan Kelompok Tani Menurut Wilayah Kerja di Kabupaten Hulu Sungai Selatan, 2022 <i>Number of Post, Agricultural Extension Workers, and Farmers Groups by Working Area in Hulu Sungai Selatan Regency, 2022</i>	222
5.2	HORTIKULTURA	
	HORTICULTURE	
5.2.1	Luas Panen Tanaman Sayuran Menurut Kecamatan dan Jenis Tanaman di Kabupaten Hulu Sungai Selatan (ha), 2021 dan 2022 <i>Harvested Area of Vegetables by Subdistrict and Kind of Plant in Hulu Sungai Selatan Regency (ha), 2021 and 2022</i>	223
5.2.2	Produksi Tanaman Sayuran Menurut Kecamatan dan Jenis Tanaman di Kabupaten Hulu Sungai Selatan (kuintal), 2021 dan 2022 <i>Production of Vegetables by Subdistrict and Kind of Plant in Hulu Sungai Selatatan Regency (quintal), 2021 and 2022</i>	227
5.2.3	Luas Panen Tanaman Sayuran dan Buah-buahan Semusim Menurut Jenis Tanaman di Kabupaten Hulu Sungai Selatan (ha), 2019–2022 <i>Harvested Area of Seasonal Vegetables and Fruits by Kind of Plant in Hulu Sungai Selatan Regency (ha), 2019–2022</i>	231
5.2.4	Produksi Tanaman Sayuran dan Buah-buahan Semusim Menurut Jenis Tanaman di Kabupaten Hulu Sungai Selatan (kuintal), 2019–2022 <i>Production of Seasonal Vegetables and Fruits by Kind of Plant in Kabupaten Hulu Sungai Selatan Regency (quintal), 2019–2022</i>	233

5.2.5	Luas Panen Tanaman Biofarmaka Menurut Kecamatan dan Jenis Tanaman di Kabupaten Hulu Sungai Selatan (m ²), 2021 dan 2022 <i>Harvested Area of Medicinal Plants by Subdistrict and Kind of Plant in Hulu Sungai Selatan Regency (m²), 2021 and 2022</i>	235
5.2.6	Produksi Tanaman Biofarmaka Menurut Kecamatan dan Jenis Tanaman di Kabupaten Hulu Sungai Selatan (kg), 2021 and 2022 <i>Production of Medicinal Plants by Subdistrict and Kind of Plant in Hulu Sungai Selatan Regency (kg), 2021 and 2022</i>	237
5.2.7	Luas Panen Tanaman Biofarmaka Menurut Jenis Tanaman di Kabupaten Hulu Sungai Selatan (m ²), 2019–2022 <i>Harvested Area of Medicinal Plants by Kind of Plant in Hulu Sungai Selatan Regency (m²), 2019–2022</i>	239
5.2.8	Produksi Tanaman Biofarmaka Menurut Jenis Tanaman di Kabupaten Hulu Sungai Selatan (kg), 2019–2022 <i>Production of Medicinal Plants by Kind of Plant in Hulu Sungai Selatan Regency (kg), 2019–2022</i>	240
5.2.9	Luas Panen Tanaman Hias Menurut Kecamatan dan Jenis Tanaman di Kabupaten Hulu Sungai Selatan (m ²), 2021 and 2022 <i>Harvested Area of Ornamental Plants by Subdistrict and Kind of Plant in Hulu Sungai Selatan Regency (m²), 2021 and 2022</i>	241
5.2.10	Produksi Tanaman Hias Menurut Kecamatan dan Jenis Tanaman di Kabupaten Hulu Sungai Selatan (tangkai), 2021 and 2022 <i>Production of Ornamental Plants by Subdistrict and Kind of Plant in Hulu Sungai Selatan Regency (stalks), 2021 and 2022</i>	244
5.2.11	Luas Panen Tanaman Hias Menurut Jenis Tanaman di Kabupaten Hulu Sungai Selatan (m ²), 2019–2022 <i>Harvested Area of Ornamental Plants by Kind of Plant in Hulu Sungai Selatan Regency (m²), 2019–2022</i>	247
5.2.12	Produksi Tanaman Hias Menurut Jenis Tanaman di Kabupaten Hulu Sungai Selatan (tangkai), 2019–2022 <i>Production of Ornamental Plants by Kind of Plant n Hulu Sungai Selatan Regency (stalks), 2019–2022</i>	249
5.2.13	Produksi Buah-buahan Menurut Kecamatan dan Jenis Tanaman di Kabupaten Hulu Sungai Selatan (kuintal), 2021 and 2022 <i>Production of Fruits by Subdistrict and Kind of Plant in Hulu Sungai SelatanRegency (kuintal), 2021 and 2022</i>	251

5.2.14	Produksi Buah–Buahan dan Sayuran Tahunan Menurut Jenis Tanaman di Kabupaten Hulu Sungai Selatan (ton), 2019–2022 <i>Production of Annual Fruits and Vegetables by Kind of Plant in Hulu Sungai Selatan Regency (ton), 2019–2022</i>	255
5.3	PERKEBUNAN	
	ESTATE CROPS	
5.3.1	Luas Areal Tanaman Perkebunan Menurut Kecamatan dan Jenis Tanaman di Kabupaten Hulu Sungai Selatan (ha), 2021 dan 2022 <i>Planted Area of Estate Crops by Subdistrict and Type of Crops in Hulu Sungai Selaptan Regency (ha), 2021 and 2022</i>	257
5.3.2	Produksi Perkebunan Menurut Kecamatan dan Jenis Tanaman di Kabupaten Hulu Sungai Selatan (ton), 2021 dan 2022 <i>Production of Estate by Subdistrict and Type of Crops in Hulu Sungai Selatan Regency (ton), 2021 and 2022</i>	262
5.3.3	Luas Areal Tanaman Perkebunan Rakyat Menurut Jenis Tanaman di Kabupaten Hulu Sungai Selatan (ha), 2018-2022 <i>Planted Area of Estate Crops by Type of Crops in Hulu Sungai Selaptan Regency (ha), 2018-2022</i>	267
5.3.4	Produksi Perkebunan Rakyat Menurut Jenis Tanaman di Kabupaten Hulu Sungai Selatan (ton), 2018-2022 <i>Production of Estate by Type of Crops in Hulu Sungai Selatan Regency (ton), 2018-2022</i>	268
5.4	KEHUTANAN	
	FORESTRY	
5.4.1	Luas Kawasan Hutan dan Konservasi Perairan Menurut Kecamatan di Kabupaten Hulu Sungai Selatan (Ha), 2021 <i>Extent of Forest Area, Inland Water, Coastal and Marine Ecosystem by Subdistrict in Hulu Sungai Selatan Regency (Ha), 2021</i>	269
5.4.2	Produksi Kayu Hutan Menurut Realisasi Pemenuhan Bahan dan Hasil Produksi di Kabupaten Hulu Sungai Selatan (m ³), 2016-2022 <i>Timber Production by Type of Product in Hulu Sungai Selatan Regency (m³), 2016-2022</i>	271

5.5 PETERNAKAN

LIVESTOCK

5.5.1	Populasi Ternak Menurut Kecamatan dan Jenis Ternak di Kabupaten Hulu Sungai Selatan, 2022 <i>Livestock Population by Subdistrict and Kind of Livestock in Hulu Sungai Selatan Regency, 2022</i>	272
5.5.2	Populasi Unggas Menurut Kecamatan dan Jenis Unggas di Kabupaten Hulu Sungai Selatan, 2022 <i>Poultry Population by Subdistrict and Kind of Poultry in Hulu Sungai Selatan Regency, 2022</i>	273

5.6 PERIKANAN

FOSHERY

5.6.1	Produksi dan Nilai Produksi Perikanan Tangkap Menurut Kecamatan dan Jenis Penangkapan di Kabupaten Hulu Sungai Selatan, 2022 <i>Production and Production Value of Fish Capture by Subdistrict and Type of captures in Hulu Sungai Selatan Regency, 2022</i>	274
5.6.2	Produksi dan Nilai Produksi Perikanan Tangkap di Perairan Umum Menurut Kecamatan dan Lokasi di Kabupaten Hulu Sungai Selatan, 2022 <i>Production and Production Value of Fish Capture by Subdistrict and Location in Hulu Sungai Selatan Regency, 2022</i>	275
5.6.3	Produksi dan Nilai Produksi Perikanan Budidaya Menurut Kecamatan dan Jenis Budidaya di Kabupaten Hulu Sungai Selatan, 2022 <i>Production and Production Value of Aquaculture by Subdistrict and Location in Hulu Sungai Selatan Regency, 2022</i>	277
5.6.4	Jumlah Rumah Tangga Perikanan Tangkap Menurut Kecamatan dan Subsektor di Kabupaten Hulu Sungai Selatan, 2021-2022 <i>Number of Fish Capture Households by Subdistrict and Subsector in Hulu Sungai Selatan Regency, 2021-2022</i>	279
5.6.5	Jumlah Rumah Tangga Perikanan Budidaya Menurut Kecamatan dan Jenis Budidaya di Kabupaten Hulu Sungai Selatan, 2022 <i>Number of Aquaculture Households by Subdistrict and Type of Aquaculture in Hulu Sungai Selatan Regency, 2022</i>	280

5.6.6	Jumlah Perahu/Kapal Menurut Kecamatan dan Jenis Kapal di Kabupaten Hulu Sungai Selatan, 2022 <i>Number of Fishing Boats by Subdistrict and Type of Boat in Hulu Sungai Selatan Regency, 2022</i>	281
5.6.7	Jumlah Alat Penangkap Ikan Menurut Jenis Alat di Kabupaten Hulu Sungai Selatan (unit), 2022 <i>Number of Fishing Tools by Its Type in Hulu Sungai Selatan Regency (unit), 2022</i>	282
6.	INDUSTRI, PERTAMBANGAN, DAN ENERGI/ INDUSTRY, MINING, AND ENERGY	
6.1	Daya Terpasang, Produksi, dan Distribusi Listrik PT. PLN (Persero) ULP Kandangan di Kabupaten Hulu Sungai Selatan, 2012-2022 <i>Installed Capacity, Production, and Distribution of Electricity of State Electricity Company at Kandangan Branch Level in Hulu Sungai Selatan Regency, 2012-2022</i>	290
6.2	Daya Terpasang, Produksi, dan Distribusi Listrik PT. PLN (Persero) ULP Negara di Kabupaten Hulu Sungai Selatan, 2012-2022 <i>Installed Capacity, Production, and Distribution of Electricity of State Electricity Company at Negara Branch Level in Hulu Sungai Selatan Regency, 2012-2022</i>	291
6.3	Jumlah Pelanggan, Total Daya Terpasang, dan Listrik Terjual PT. PLN (Persero) ULP Kandangan Menurut Jenis Tarif di Kabupaten Hulu Sungai Selatan, 2022 <i>Number of Registered Electricity Costumers, Installed Capacity, and Electricity Sold of State Electricity Company at Kandangan Branch Level byType of Fare in Hulu Sungai Selatan Regency, 2022</i>	292
6.4	Jumlah Pelanggan, Total Daya Terpasang, dan Listrik Terjual PT. PLN (Persero) ULP Negara Menurut Jenis Tarif di Kabupaten Hulu Sungai Selatan, 2022 <i>Number of Registered Electricity Costumers, Installed Capacity, and Electricity Sold of State Electricity Company at Negara Branch Level byType of Fare in Hulu Sungai Selatan Regency, 2022</i>	293

6.5	Jumlah Pelanggan Listrik Menurut Kecamatan di Kabupaten Hulu Sungai Selatan, 2018–2022 <i>Number of Electricity Customers by Subdistrict in Hulu Sungai Selatan Regency, 2018–2022.....</i>	294
6.6	Jumlah Pelanggan dan Air yang Disalurkan Menurut Kecamatan di Kabupaten Hulu Sungai Selatan, 2022 <i>Number of Customers and Distributed Water by Subdistrict in Hulu Sungai Selatan Regency, 2022.....</i>	295
6.7	Jumlah Pelanggan, Air yang Disalurkan, dan Nilai Penjualan Menurut Jenis Pelanggan di Kabupaten Hulu Sungai Selatan, 2022 <i>Number of Customer, Distributed Clean Water, and Value by Type of Customers in Hulu Sungai Selatan Regency, 2022.....</i>	296
6.8	Jumlah Air yang Disalurkan dan Nilai Penjualan Menurut Bulan di Kabupaten Hulu Sungai Selatan, 2022 <i>Number of Distributed Clean Water and Value by Month in Hulu Sungai Selatan Regency, 2022</i>	297
6.9	Jumlah Stasiun Pengisian Bahan Bakar Umum (SPBU) Menurut Kecamatan di Kabupaten Hulu Sungai Selatan, 2018–2022 <i>Number of Gas Station by Subdistrict in Hulu Sungai Selatan Regency, 2018–2022.....</i>	298
7.	PARIWISATA/TOURISM	
7.1	Jumlah Rumah Makan/Restoran Menurut Kecamatan di Kabupaten Hulu Sungai Selatan, 2020–2022 <i>Number of Restaurants by Subdistrict in Hulu Sungai Selatan Regency, 2020–2022.....</i>	307
7.2	Jumlah Hotel dan Akomodasi lain Menurut Kecamatan dan Jenis Akomodasi di Kabupaten Hulu Sungai Selatan, 2022 <i>Number of Hotel and Other Accomodations by Subdistrict and Type of Accomodations in Hulu Sungai Selatan Regency, 2022</i>	308
7.3	Jumlah Wisatawan Asing dan Wisatawan Domestik Menurut Bulan di Kabupaten Hulu Sungai Selatan, 2022 <i>Number Foreign and Domestic Tourist by Month in Hulu Sungai Selatan Regency, 2022.....</i>	309

8.	TRANSPORTASI DAN KOMUNIKASI/ TRANSPORTATION AND COMMUNICATION	
8.1	TRANSPORTASI TRANSPORTATION	
8.1.1	Panjang Jalan ¹ Menurut Tingkat Kewenangan Pemerintahan dan Kecamatan di KabupatenHulu Sungai Selatan (km), 2022 <i>Length of Roads¹ by Level of Government Authority and Subdistrict in Hulu Sungai Selatan Regency (km), 2022</i>	318
8.1.2	Panjang Jalan Menurut Jenis Permukaan Jalan dan Pemerintahan yang Berkewenangan di Kabupaten Hulu Sungai Selatan (km), 2022 <i>Length of Roads by Type of Road Surface and Level Goverment in Hulu Sungai Selatan Regency(km), 2022</i>	319
8.1.3	Panjang Jalan Menurut Kondisi Jalan dan Pemerintahan yang Berwenang Mengelolannya di Kabupaten Hulu Sungai Selatan (km), 2022 <i>Length of Roads by Condition of Roads and Level of Governemnt Authority in Hulu Sungai Selatan Regency (km), 2022</i>	320
8.1.4	Panjang Jalan Menurut Klasifikasi Jalan dan Pemerintahan yang Berwenang Mengelolanya di Kabupaten Hulu Sungai Selatan (km), 2022 <i>Length of Roads by Roads Clasification and Level of Governemnt Authority in Hulu Sungai Selatan Regency (km), 2022</i>	321
8.1.5	Panjang Jalan Kabupaten Menurut Kecamatan dan Jenis Permukaan Jalan di KabupatenHulu Sungai Selatan (km), 2022 <i>Length of Roads by Subdistrict and Type of Road Surface in Hulu Sungai Selatan Regency (km), 2022</i>	322
8.1.6	Panjang Jalan Kabupaten Menurut Kecamatan dan Kondisi Jalan di KabupatenHulu Sungai Selatan (km), 2022 <i>Length of Roads by Subdistrict and Road Condition in Hulu Sungai Selatan Regency (km), 2022</i>	323
8.1.7	Jumlah Jembatan Menurut Kecamatan dan Jenis Jembatan di Kabupaten Hulu Sungai Selatan, 2022 <i>Number of Bridge by Subdistrict and Type of Bridge in Hulu Sungai Selatan Regency, 2022</i>	324

8.2 KOMUNIKASI

COMMUNICATION

8.2.1	Jumlah Kantor Pos Pembantu Menurut Kecamatan di Kabupaten Hulu Sungai Selatan, 2019–2022 <i>Number of Post Offices Subsidiaries by Subdistrict in Hulu Sungai Selatan Regency, 2019–2022</i>	325
8.2.2	Jumlah Surat dan Paket yang Dikirim Menurut Kecamatan di Kabupaten Hulu Sungai Selatan, 2022 <i>Number of Sent Mail and Package by Subdistrict in Hulu Sungai Selatan Regency, 2022</i>	326
8.2.3	Jumlah Menara Telekomunikasi (BTS) di Kabupaten Hulu Sungai Selatan, 2022 <i>Number of Telecommunication Tower (BTS) in Hulu Sungai Selatan Regency, 2022.....</i>	327
8.2.4	Jumlah Usaha TV Kabel yang Bekerja Sama dengan Dinas Komunikasi dan Informatika Kabupaten Hulu Sungai Selatan, 2022 <i>Number of Cable TV Businesses Working in Cooperation with Communications and Informatics Services of Hulu Sungai Selatan Regency, 2022.....</i>	328
8.2.5	Jumlah Titik Internet Gratis Menurut Kecamatan di Kabupaten Hulu Sungai Selatan, 2022 <i>Number of free internet hotspot by Subdistrict in Hulu Sungai Selatan Regency, 2022.....</i>	329

**9. PERBANKAN, KOPERASI, DAN HARGA-HARGA/
BANKING, COOPERATIVE, AND PRICES**

9.1	Jumlah Koperasi Aktif Menurut Kecamatan di Kabupaten Hulu Sungai Selatan, 2019–2022 <i>Number of Active Cooperative by Subdistrict in Hulu Sungai Selatan Regency, 2019–2022.....</i>	336
9.2	Jumlah Koperasi Aktif Menurut Jenis Koperasi dan Kecamatan di Kabupaten Hulu Sungai Selatan, 2022 <i>Number of Active Cooperative by Kind of Cooperative and Subdistrict in Hulu Sungai Selatan Regency, 2022.....</i>	337

9.3	Jumlah Perusahaan, Tenaga Kerja, dan Nilai Produksi Industri Kecil dan Menengah Menurut Jenis Industri di Kabupaten Hulu Sungai Selatan, 2022 <i>Number of Establishment, Employees, and Production Value Small and Medium Industry by Industrial Classification in Hulu Sungai Selatan Regency, 2022</i>	338
9.4	Jumlah Perusahaan Industri Menurut Kelompok Industri dan Bentuk Badan Hukum di Kabupaten Hulu Sungai Selatan, 2022 <i>Number of Industrial Company by Industrial Classification and Type of Business Entity in Hulu Sungai Selatan Regency, 2022</i>	339
10.	PENGELUARAN PENDUDUK/POPULATION EXPENDITURE	
10.1	Rata-rata Pengeluaran per Kapita Sebulan Menurut Kelompok Komoditas (rupiah) di Kabupaten Hulu Sungai Selatan, 2021 dan 2022 <i>Monthly Average Expenditure per Capita by Commodity Group (rupiahs) in Hulu Sungai Selatan Regency, 2021 and 2022</i>	346
10.2	Persentase Pengeluaran per Kapita Sebulan Menurut Kelompok Komoditas di Kabupaten Hulu Sungai Selatan, 2021 dan 2022 <i>Percentage of Monthly Expenditure per Capita by Commodity Group in Hulu Sungai Selatan Regency, 2021 and 2022</i>	347
10.3	Persentase Penduduk Menurut Golongan Pengeluaran Per Kapita Sebulan di Kabupaten Hulu Sungai Selatan, 2020 - 2022 <i>Percentage of Population by Per Capita Spending Group a Month in Hulu Sungai Selatan Regency, 2020 - 2022</i>	348
10.4	Kebutuhan Hidup Minimum (KHM) Menurut Bulan di Kabupaten Hulu Sungai Selatan, 2020 dan 2022 <i>Minimum Living Need by Month in Hulu Sungai Selatan Regency, 2020 and 2022</i>	349
11.	PERDAGANGAN/TRADE	
11.1	Jumlah Sarana Perdagangan Menurut Jenisnya di Kabupaten Hulu Sungai Selatan, 2022 <i>Number of Trading Facilities by Type of Facility in Hulu Sungai Selatan Regency, 2022</i>	356

11.2	Jumlah Pasar Menurut Kecamatan di Kabupaten Hulu Sungai Selatan, 2019 - 2022 <i>Number of Market by Subdistrict in Hulu Sungai Selatan Regency, 2019 - 2022</i>	359
11.3	Jumlah Perizinan yang diterbitkan Menurut Jenis Perizinan dan Bulan di Kabupaten Hulu Sungai Selatan, 2022 <i>Number of Registration Published by Type and Month in Hulu Sungai Selatan Regency, 2022</i>	360
12.	SISTEM NERACA REGIONAL/SYSTEM OF REGIONAL ACCOUNTS	
12.1.	Produk Domestik Regional Bruto Atas Dasar Harga Berlaku (ADHB) Menurut Lapangan Usaha di Kabupaten Hulu Sungai Selatan (miliar rupiah), 2018–2022 <i>Gross Regional Domestic Product at Current Market Prices by Industry in Hulu Sungai Selatan Regency (billion rupiahs), 2018–2022</i>	369
12.2	Produk Domestik Regional Bruto Atas Dasar Harga Konstan (ADHK) 2010 Menurut Lapangan Usaha di Kabupaten Hulu Sungai Selatan (juta rupiah), 2018–2022 <i>Gross Regional Domestic Product at 2010 Constant Market Prices by Industry in Hulu Sungai Selatan Regency(million rupiahs), 2018–2022</i>	371
12.3	Distribusi Persentase Produk Domestik Regional Bruto Atas Dasar Harga Berlaku (ADHB) Menurut Lapangan Usaha di Kabupaten Hulu Sungai Selatan, 2018–2022 <i>Percentage Distribution of Gross Regional Domestic Product at Current Market Prices by Industry in Hulu Sungai Selatan Regency/ Municipality, 2018–2022</i>	373
12.4	Laju Pertumbuhan Produk Domestik Regional Bruto Atas Dasar Harga Konstan 2010 Menurut Lapangan Usaha di Kabupaten Hulu Sungai Selatan (persen), 2018–2022 <i>Growth Rate of Gross Regional Domestic Product at 2010 Constant Market Prices by Industry in Hulu Sungai Selatan Regency (percent), 2018–2022</i>	375

12.5	<p>Produk Domestik Regional Bruto Atas Dasar Harga Berlaku Menurut Jenis Pengeluaran di Kabupaten Hulu Sungai Selatan (miliar rupiah), 2018–2022 <i>Gross Regional Domestic Product at Current Market Prices by Type of Expenditure in Hulu Sungai Selatan Regency (billion rupiahs), 2018–2022</i></p>	377
12.6	<p>Produk Domestik Regional Bruto Atas Dasar Harga Konstan 2010 Menurut Jenis Pengeluaran di Kabupaten Hulu Sungai Selatan (miliar rupiah), 2018–2022 <i>Gross Regional Domestic Product at 2010 Constant Market Prices by Type of Expenditure in Hulu Sungai Selatan Regency (billion rupiahs), 2018–2022</i></p>	378
12.7	<p>Distribusi Persentase Produk Domestik Regional Bruto Atas Dasar Harga Berlaku (ADHB) Menurut Pengeluaran di Kabupaten Hulu Sungai Selatan, 2018–2022 <i>Percentage Distribution of Gross Regional Domestic Product at Current Market Prices by Expenditure in Hulu Sungai Selatan Regency/Municipality, 2018–2022</i></p>	379
12.8	<p>Laju Pertumbuhan Produk Domestik Regional Bruto Atas Dasar Harga Konstan 2010 Menurut Pengeluaran Usaha di Kabupaten Hulu Sungai Selatan (persen), 2018–2022 <i>Growth Rate of Gross Regional Domestic Product at 2010 Constant Market Prices by Expenditure in Hulu Sungai Selatan Regency (percent), 2018–2022</i>.....</p>	380
13.	PERBANDINGAN ANTAR KABUPATEN/ KOTA/ REGENCY/MUNICIPAL COMPARISON	
13.1	<p>Jumlah Penduduk Menurut Kabupaten/Kota di Provinsi Kalimantan Selatan (ribu), 2010–2022 <i>Population by Regency/Municipality in Kalimantan Selatan Province (thousand), 2010–2022</i>.....</p>	387

13.2	<p>Laju Pertumbuhan Produk Domestik Regional Bruto Atas Dasar Harga Konstan 2010 Menurut Kabupaten/ Kota di Provinsi Kalimantan Selatan (persen), 2018–2022 <i>Rate of Growth of Gross Regional Domestic Products at Constant 2010 Prices by Regency/Municipality in Kalimantan Selatan Province (percent), 2018–2022</i>.....</p>	388
13.3	<p>Jumlah Penduduk Miskin Menurut Kabupaten/ Kota di Provinsi Kalimantan Selatan (ribu), 2018–2022 <i>Number of Poor Population by Regency/Municipality in Kalimantan Selatan Province (thousand), 2018–2022</i></p>	389
13.4	<p>Persentase Penduduk Miskin Menurut Kabupaten/ Kota di Provinsi Kalimantan Selatan (%), 2018–2022 <i>Percentage of Poor People by Regency/Municipality in Kalimantan Selatan Province (%), 2018–2022</i>.....</p>	390
13.5	<p>Indeks Pembangunan Manusia Menurut Kabupaten/ Kota di Provinsi Kalimantan Selatan, 2018–2022 <i>Human Development Index by Regency/Municipality in Kalimantan Selatan Province, 2018–2022</i></p>	391

DAFTAR GAMBAR/LIST OF FIGURES

	Halaman Page
1.1	Luas Daerah menurut Kecamatan (%), 2022 <i>Area of Subdistrict (%), 2022</i> 7
1.2	Jarak dari Ibukota Kecamatan ke Ibukota Kabupaten di Kabupaten Hulu Sungai Selatan(km), 2022 <i>Distance between Subdistrict Capital and Regency Capital in Hulu Sungai Selatan Regency (km), 2022</i> 8
2.1	Jumlah Desa/Kelurahan Menurut Kecamatan di Kabupaten Hulu Sungai Selatan, 2022 <i>Number of Villages/Kelurahan by Subdistric in Hulu sungai Selatan Regency, 2022</i> 26
2.2	Persentase Pegawai Negeri Sipil Menurut Tingkat Kepangkatan di Kabupaten Hulu Sungai Selatan, Desember 2022 <i>Percentage of Civil Servants by Hierarchy in Hulu Sungai Selatan Regency, December 2022</i> 27
3.1	Distribusi Persentase Penduduk Menurut Kecamatan di Kabupaten Hulu Sungai Selatan, 2022 <i>Percentage Distribution of Population by Subdistrict in Hulu Sungai Selatan Regency, 2022</i> 63
3.2	Persentase Penduduk Berumur 15 Tahun Ke Atas yang Bekerja Selama Seminggu yang Lalu Menurut Status Pekerjaan Utama di Kabupaten Hulu Sungai Selatan, 2022 <i>Percentage of Population 15 Years of Age and Over who Worked During The Previous Week by Main Employment Status in Hulu Sungai Selatan Regency, 2022</i> 64

4.1	Jumlah Fasilitas Kesehatan di Kabupaten Hulu Sungai Selatan, 2021 dan 2022 <i>Number of Health Facilities in Hulu Sungai Selatan Regency, 2021 and 2022</i>	92
4.2	Persentase Penduduk Miskin di Kabupaten Hulu Sungai Selatan(%), 2014 - 2022 <i>Percentage of Poor People in Hulu Sungai Selatan Regency(%), 2014-2022</i>	93
5.1	Lima Produksi Tanaman Sayuran Semusim Terbanyak Menurut Jenis Tanaman di Kabupaten Hulu Sungai Selatan (kuintal), 2019–2022 <i>Higher Five Production of Seasonal Vegetables by Kind of Plant in Hulu Sungai Selatan Regency (quintal), 2019–2022</i>	208
5.2	Keadaan Stok Cadangan Pangan Masyarakat Kabupaten Hulu Sungai Selatan (kg), 2022 <i>State of Food Supply Reserves of Communities of Hulu Sungai Selatan Regency (kg), 2022</i>	209
6.1	Jumlah Pelanggan Listrik di Kabupaten Hulu Sungai Selatan, 2018–2022 <i>Number of Electricity Customers in Hulu Sungai Selatan Regency, 2018–2022</i>	288
6.2	Jumlah Air yang Disalurkan di Kabupaten Hulu Sungai Selatan, 2022 <i>Number of Distributed Water in Hulu Sungai Selatan Regency, 2022</i>	289
7.1	Jumlah Wisatawan Menurut Bulan di Kabupaten Hulu Sungai Selatan, 2022 <i>Number Tourist by Month in Hulu Sungai Selatan Regency, 2022</i>	305
7.2	Jumlah Rumah Makan/Restoran di Kabupaten Hulu Sungai Selatan, 2020–2022 <i>Number of Restaurants in Hulu Sungai Selatan Regency, 2020–2022</i> ...	306

8.1	<p>Panjang Jalan¹ Menurut Tingkat Kewenangan Pemerintahan di Kabupaten Hulu Sungai Selatan (km), 2022</p> <p><i>Length of Roads¹ by Level of Government Authority in Hulu Sungai Selatan Regency (km), 2022.....</i></p>	316
8.2	<p>Panjang Jalan Kabupaten Menurut Kondisi Jalan di Kabupaten Hulu Sungai Selatan (km), 2022</p> <p><i>Length of Roads by Road Condition in Hulu Sungai Selatan Regency (km), 2022.....</i></p>	317
9.1	<p>Jumlah Koperasi Aktif Menurut Kecamatan di Kabupaten Hulu Sungai Selatan, 2022</p> <p><i>Number of Active Cooperative by Subdistrict in Hulu Sungai Selatan Regency, 2022.....</i></p>	335
10.1	<p>Persentase Pengeluaran per Kapita Sebulan Menurut Kelompok Komoditas di Kabupaten Hulu Sungai Selatan, 2022</p> <p><i>Percentage of Monthly Expenditure per Capita by Commodity Group in Hulu Sungai Selatan Regency, 2022</i></p>	345
11.1	<p>Jumlah Pasar Menurut Kecamatan di Kabupaten Hulu Sungai Selatan, 2022</p> <p><i>Number of Market by Subdistrict in Hulu Sungai Selatan Regency, 2022</i></p>	355
12.1	<p>Distribusi Persentase Produk Domestik Regional Bruto Atas Dasar Harga Berlaku (ADHB) Menurut Lapangan Usaha di Kabupaten Hulu Sungai Selatan, 2022</p> <p><i>Percentage Distribution of Gross Regional Domestic Product at Current Market Prices by Industry in Hulu Sungai Selatan Regency/Municipality, 2022.....</i></p>	367

12.2	Laju Pertumbuhan Produk Domestik Regional Bruto Atas Dasar Harga Konstan 2010 Menurut Lapangan Usaha di Kabupaten Hulu Sungai Selatan (persen), 2018–2022 <i>Growth Rate of Gross Regional Domestic Product at 2010 Constant Market Prices by Industry in Hulu Sungai Selatan Regency (percent), 2018–2022</i>	368
13.1	Persentase Penduduk Miskin Menurut Kabupaten/Kota di Provinsi Kalimantan Selatan, 2022 <i>Percentage of Poor People by Regency/Municipality in Kalimantan Selatan Province, 2022</i>	385
13.2	Indeks Pembangunan Manusia Menurut Kabupaten/Kota di Provinsi Kalimantan Selatan, 2022 <i>Human Development Index by Regency/Municipality in Kalimantan Selatan Province, 2022</i>	386

PENJELASAN UMUM/EXPLANATORY NOTES

Tanda-tanda, satuan-satuan, dan lain-lainnya yang digunakan dalam publikasi ini adalah sebagai berikut:

Symbols, measurement units, and acronyms which are used in this publication, are as follows:

1. TANDA-TANDA/SYMBOLS

Data tidak tersedia/Data not available	: ...
Tidak ada atau nol /Null or zero	: -
Data dapat diabaikan/Data negligible	: 0
Tanda decimal/Decimal point	: ,
Data tidak dapat ditampilkan/Not applicable	: NA
Angka estimasi/Estimated figures	: e
Angka diperbaiki/Revised figures	: r
Angka sementara/Preliminary figures	: x
Angka sangat sementara/Very preliminary figures	: xx
Angka sangat sangat sementara/Very very preliminary figures	: xxx

2. SATUAN/UNITS

barel/barrel	: 158,99 liter/litres = 1/6,2898 m ³
hektar (ha)/hectare (ha)	: 10 000 m ²
kilometer (km)/kilometres (km)	: 1 000 meter/meters (m)
knot/knot	: 1,8523 km/jam (km/hour)
kuintal/quintal	: 100 kg
KWh	: 1 000 Watt hour
MWh	: 1 000 KWh
liter (untuk beras)/litre (for rice)	: 0,80 kg
MMSCF	: 1/35,3 m ³
metrik ton (m.ton)/metric ton (m. ton)	: 0,98421 long ton = 1 000 kg
ons/ounce	: 28,31 gram/grams
ton	: 1 000 kg

Satuan lain: buah, dus, butir, helai/lembar, kaleng, batang, pulsa, ton kilometer (ton-km), jam, menit, persen (%).

Other units: unit, pack, pieces, sheet, tin, pulse, ton-kilometres(ton-km), hour, minute, percent (%).

Perbedaan angka di belakang koma disebabkan oleh pembulatan angka.

The difference in decimal numbers is caused by rounding.

DAFTAR SINGKATAN/ LIST OF ABBREVIATIONS

SI	: Stasiun Iklim
SIMPK	: Stasiun Meteorologi Pertanian Khusus
t.t	: Tempat tidur
BCG	: Bacillus Calmette Guerin
DPT	: Difteri, Pertusis, Tetanus
TT	: Tetanus Toxoid
IOT	: Industri Obat Tradisional/ <i>Traditional Medicine Industry</i>
IKOT	: Industri Kecil Obat Tradisional/ <i>Traditional Medicine Small</i>
Alkes	: Alat kesehatan/ <i>Health Kits</i>
PKRT	: Perbekalan Kesehatan Rumah tangga/ <i>Household Health Logistics</i>
Kompl	: Komplemen/ <i>Complement</i>
IRTP	: Industri Pangan Produksi Rumah Tangga/ <i>Foods Home Industry</i>
PBF	: Pedagang Besar Farmasi/ <i>Pharmacy Whole-seller</i>
GFK	: Gudang Farmasi Kab/Kota/Regency/ <i>Municipality Pharmacy Warehouse</i>
RB	: Rumah Bersalin/ <i>Delivery House</i>
Pustu	: Puskesmas pembantu/ <i>Auxiliary Public Health Center</i>
BP	: Balai Pengobatan/ <i>Polyclinic</i>
TPS	: Tempat Pembuangan Sementara / <i>landfill</i>
Jamkesmas	: Jaminan kesehatan masyarakat miskin/ <i>Poor public health insurance</i>
PJKMU	: Program Jaminan Kesehatan Masyarakat Umum
NIB	: Nomor Induk Berusaha/ <i>Trading Permission Letter</i>
TDP	: Tanda Daftar Perusahaan/ <i>Company Registration Identity</i>
API	: Angka Pengenal Importir/ <i>Importer's Identity Number</i>

Statistik Kunci, 2020–2022 Key Statistics, 2020–2022

Rincian/Description	Satuan / Unit	2020	2021	2022
(1)	(2)	(3)	(4)	(5)
SOSIAL/SOCIAL				
Penduduk ¹ /Population ¹	jiwa/people	228 006	229 960	232 212
Angka Harapan Hidup ^{1-e} /Life Expectancy Rate ¹	tahun/years	65,97	66,12	66,51
Angka Melek Huruf Usia 15+ /Literacy Rate Aged 15+	%	97,86	98,43	98,43
Tingkat Partisipasi Angkatan Kerja -TPAK ²⁻³ Labour Force Participation Rate-LFPR ²⁻³	%	73,15	69,25	69,55
Tingkat Pengangguran Terbuka-TPT ² Unemployment Rate-UR ²	%	2,24	2,44	2,29
Penduduk Miskin ⁵ /Poor People ⁴	juta/million	12,39	11,47	10,80
Persentase Penduduk Miskin ⁴ Percentage of Poor People ⁴	%	5,17	4,84	4,54
Indeks Pembangunan Manusia-IPM ⁵ Human Development Index ⁵	–	68,85	69,21	69,76
EKONOMI/ECONOMIC				
Produk Domestik Regional Bruto (PDRB) Harga Berlaku ⁶ Gross Regional Domestic Bruto (GRDP) at Current Price ⁶	triliun rupiah trillion rupiahs	6,565	7,126	8,349
Laju Pertumbuhan Ekonomi ⁸ /Economic Growth ⁷	%	-1,19	4,19	4,02

- Catatan/Notes:
- ¹ Hasil proyeksi penduduk Indonesia 2010–2035 (pertengahan tahun/Juni)/The result of Indonesia population projection 2010–2035 (mid year/June)
 - ² Kondisi Agustus, Terjadi perubahan angka karena penimbang /Condition at August
 - ³ Menggunakan penimbang hasil proyeksi penduduk tahun 2010–2035/Weighted by the 2010–2035 population projection
 - ⁴ Kondisi Maret/Condition at March
 - ⁵ Sejak tahun 2010, IPM dihitung dengan metode baru. Komponen IPM metode baru adalah angka harapan hidup saat lahir, harapan lama sekolah, rata-rata lama sekolah, dan pengeluaran per kapita/Since 2010, HDI was calculated using new method. New HDI component are life expectancy at birth, expected years of schooling, means years of schooling, and expenditure per capita
 - ⁶ Mulai tahun 2010 mengadopsi System of National Account 2008 (SNA 2008)/Since 2010 is in line with System of National Account 2008 (SNA 2008)
 - ⁷ Menggunakan tahun dasar 2010 (2010=100)/Using 2010 base year (2010=100)
 - ⁸ Menggunakan proyeksi penduduk berdasarkan hasil SP2010/Using population projection based on SP2010

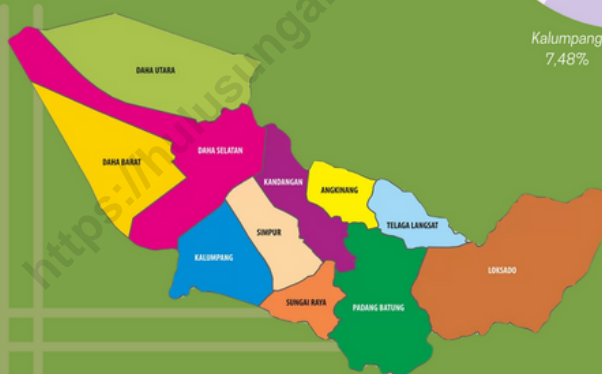
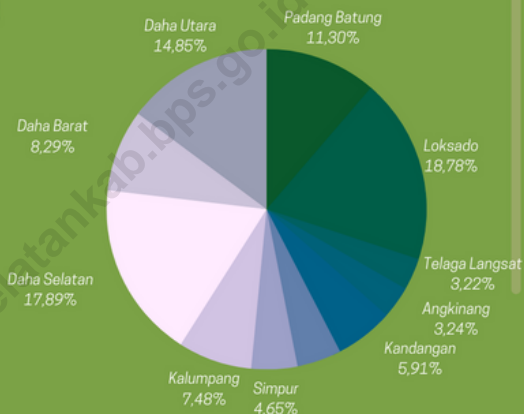
BAB 1 GEOGRAFI DAN IKLIM



Luas Daerah Menurut
Kecamatan (%), 2022



Kabupaten Hulu Sungai Selatan memiliki luas wilayah 1.804,94 km² atau 180.494 hektar.



Secara astronomis Kabupaten Hulu Sungai Selatan terletak di antara -02029'59" sd -02056'10" Lintang Selatan dan 114051'19" Bujur Timur

Keadaan Iklim

Secara statistik, perubahan iklim adalah perubahan unsur-unsur yang mempunyai kecenderungan naik atau turun secara nyata yang menyertai keragaman harian, musiman, maupun siklus.



SUHU

Rata-rata suhu udara berkisar antara
27,60' C - 28,90' C



KELEMBABAN UDARA

Rata-rata kelembaban udara antara
74,90% - 83,40%



HARI HUJAN

Hujan paling sering bulan Januari, November dan Desember.
Hujan paling sedikit bulan Juli dan Agustus.

PENJELASAN TEKNIS

1. Dalam berbagai literatur, iklim didefinisikan sebagai keragaman keadaan fisik atmosfer, dan perubahan iklim didefinisikan sebagai perubahan pada iklim yang dipengaruhi langsung atau tidak langsung oleh aktivitas manusia yang merubah komposisi atmosfer, yang akan memperbesar keragaman iklim teramati pada periode yang cukup panjang. Secara statistik, perubahan iklim adalah perubahan unsur-unsurnya yang mempunyai kecenderungan naik atau turun secara nyata yang menyertai keragaman harian, musiman, maupun siklus.
2. Suhu adalah derajat panas suatu benda yang menyatakan panas dinginnya benda tersebut. Suhu udara/ temperature udara permukaan sendiri merupakan suhu udara bebas pada ketinggian antara 1,20 – 1,25 meter dari permukaan tanah.
3. Kelembaban Udara menggambarkan tentang kandungan air di udara yang dapat dinyatakan sebagai kelembapan mutlak, kelembaban nisbi (relatif) maupun defisit tekanan uap air. Kelembaban mutlak adalah kandungan uap air per satuan volume. kelembaban nisbi membandingkan antara

TECHNICAL NOTES

1. *In the literatures, climate variability defined as the physical state of the atmosphere, and climate change is defined as the change in climate that is influenced directly or indirectly by human activities are changing atmospheric composition, which would enlarge the observed climate variability at a sufficiently long period. Statistically, climate change is the change in the elements that have a tendency to rise or fall significantly that accompany the daily variability, and seasonal cycles.*
2. *Temperature is the degree of heat of an object that states the cold heat of the object. Air temperature / surface air temperature itself is a free air temperature at a height of between 1.20 to 1.25 meters from the ground.*
3. *Air humidity describes the content of water in the air that can be expressed as absolute humidity, relative humidity (relative) and water vapor pressure deficit. Absolute humidity is the moisture content per unit volume. relative humidity, comparing the content of the actual water vapor pressure to the saturated state and is expressed*

kandungan tekanan uap air aktual dengan keadaan jenuhnya dan dinyatakan dalam persen (%).

4. Curah hujan adalah jumlah presipitasi atau endapan yang turun dari awan-awan hujan ke permukaan pada suatu daerah tertentu, dan diukur dengan alat-alat pengukur curah hujan demi kepentingan data synop dan klimatologi.
 5. Lamanya penyinaran matahari adalah lamanya matahari bersinar yang sampai ke permukaan bumi (dimana alat tersebut terpasang) selama periode sehari dan diukur dalam satuan jam atau ditulis satuan persen dalam panjang.
 6. Satu hari hujan ialah periode selama 24 jam terkumpul curah hujan setinggi 0,5 mm atau lebih. Apabila kurang dari ketentuan tersebut, maka hari hujan dianggap nol meskipun curah hujan tetap diperhitungkan.
4. *Rainfall is the amount of precipitation or precipitate fall from rain clouds to the surface in a particular area, and measured by means of measuring rainfall in the interests of data Synop and climatology.*
 5. *The duration of solar radiation is the length of sun shining through the surface of the earth (where the unit is installed) over a period of a day and is measured in hours or written unit per cent in the long.*
 6. *A rainy day is a period of 24 hours accumulated rainfall as high as 0.5 mm or more. If the lack of such provision, the rainy day is considered zero even though the rainfall still be calculated.*

ULASAN**DESCRIPTION****Keadaan Geografi**

Secara astronomis, Kabupaten Hulu Sungai Selatan terletak di antara -02029'59" sd -02056'10" Lintang Selatan dan 114051'19"-115036'19" Bujur Timur.

Secara geografis, Kabupaten Hulu Sungai Selatan berbatasan dengan Kabupaten Hulu Sungai Utara dan Kabupaten Hulu Sungai Tengah disebelah utara; Kabupaten Banjar dan Kabupaten Kotabaru disebelah timur; Kabupaten Tapin dan Kabupaten Banjar disebelah selatan; dan Kabupaten Hulu Sungai Utara dan Kabupaten Tapin disebelah barat. Kabupaten Hulu Sungai Selatan memiliki luas wilayah 1.804,94 km² atau 180.494 hektar.

Jarak antara Ibukota Kabupaten ke Ibukota Kecamatan:

1. Kandangan-Padang Batung: 7 km
2. Kandangan-Loksado : 35 km
3. Kandangan-Mandala : 14 km
4. K a n d a n g a n - A n g k i n a n g Selatan: 6 km
5. Kandangan-Sungai Raya : 7 km
6. Kandangan-Simpur : 7 km
7. Kandangan-Kalumpang : 15 km
8. Kandangan-Bayanan : 30 km
9. Kandangan-Bajayau : 42 km
10. Kandangan-Tambak Bitin : 31 km

Geography Condition

Astronomically, Hulu Sungai Selatan Regency located between 02029'59"-02056'10" South Latitude and 114051'19"- 115036'19" East Longitude.

Geographically, Hulu Sungai Selatan Regency bordered on the north by Hulu Sungai Utara Regency and Hulu Sungai Tengah Regency; on the east by Banjar Regency and Kotabaru Regency; on the south by Tapin Regency and Banjar Regency; and on the west by Hulu Sungai Utara Regency and Tapin Regency. Total area of Hulu Sungai Selatan Regency is 1,804.94 km² or 180,494 hectares.

Distance between Regency Capital to Subdistrict Capital:

1. *Kandangan-Padang Batung: 7 km*
2. *Kandangan-Loksado : 35 km*
3. *Kandangan-Mandala : 14 km*
4. *Kandangan-Angkinang Selatan : 6 km*
5. *Kandangan-Sungai Raya : 7 km*
6. *Kandangan-Simpur : 7 km*
7. *Kandangan-Kalumpang : 15 km*
8. *Kandangan-Bayanan : 30 km*
9. *Kandangan-Bajayau : 42 km*
10. *Kandangan-Tambak Bitin:31 km*

ULASAN**DESCRIPTION****Keadaan Iklim**

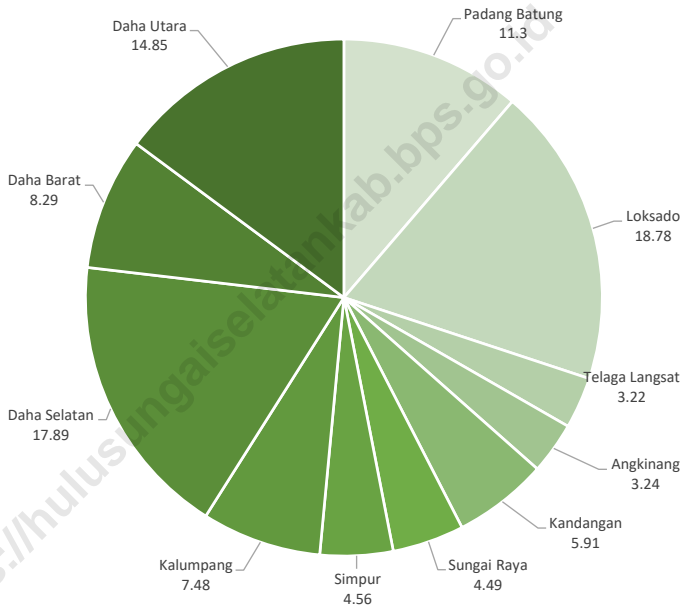
Sepanjang tahun 2022 rata-rata kelembaban udara berkisar antara 74,90 persen sampai dengan 83,40 persen. Sedangkan rata-rata suhu udara berkisar antara 27,60°C - 28,90°C. Dilihat dari jumlah hari hujan per bulan selama 2022 disetiap post, hujan paling sering terjadi di bulan Januari, November dan Desember. Sementara hari hujan paling sedikit terjadi pada bulan Juli dan Agustus.

Climate Condition

During 2022 the Relative Humidity in Hulu Sungai Selatan averagely varied between 74.90 percent to 83.40 percent. While the average of temperature was between 27.60°C to 28.90°C . During 2022 the highest rainy days in every pos happened in Januari and December. The lowest rainy day happened in July and August.

Gambar 1.1
Figures

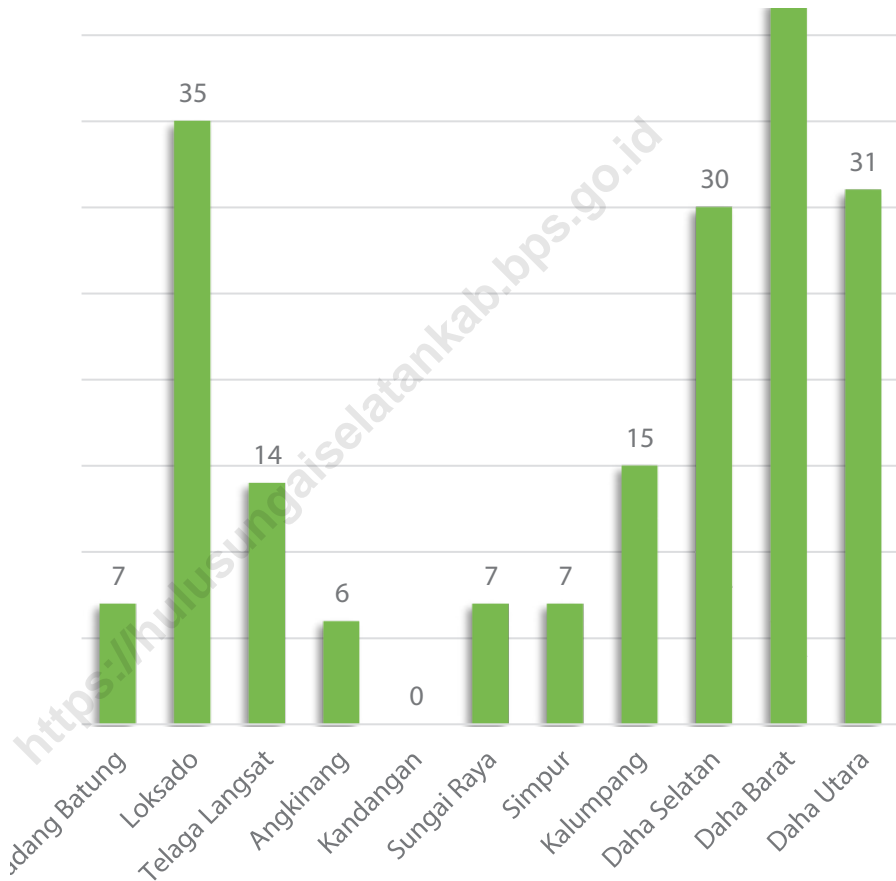
Luas Daerah menurut Kecamatan (%), 2022
Area of Subdistrict (%), 2022



Sumber/Source: Kementerian Dalam Negeri/Ministry of Home Affairs

Gambar 1.2
Figures

Jarak dari Ibukota Kecamatan ke Ibukota Kabupaten di Kabupaten Hulu Sungai Selatan(km), 2022
Distance between Subdistrict Capital and Regency Capital in Hulu Sungai Selatan Regency (km), 2022



Sumber/Source: Kementerian Dalam Negeri/Ministry of Home Affairs

1.1 KEADAAN GEOGRAFI GEOGRAPHY CONDITION

Tabel 1.1.1 **Luas Daerah dan Jumlah Pulau Menurut Kecamatan di Kabupaten Hulu Sungai Selatan, 2022**
Table 1.1.1 **Total Area and Number of Islands by Subdistrict in Hulu Sungai Selatan Regency, 2022**

Kecamatan Subdistrict	Ibukota Kecamatan Capital of Subdistrict	Luas Total Area (km ² /sq.km)
(1)	(2)	(3)
Padang Batung	Padang Batung	203,93
Loksado	Loksado	338,89
Telaga Langsat	Mandala	58,08
Angkinang	Angkinang Selatan	58,40
Kandangan	Kandangan Kota	106,71
Sungai Raya	Sungai Raya	80,96
Simpur	Simpur	82,35
Kalumpang	Kalumpang	135,07
Daha Selatan	Bayanan	322,82
Daha Barat	Bajayau	149,62
Daha Utara	Tambak Bitin	268,11
Kabupaten Hulu Sungai Selatan		1 804,94

Lanjutan Tabel/*Continued Table 1.1.1*

Kecamatan Subdistrict	Persentase terhadap Luas Kabupaten Percentage to Area	Jumlah Pulau Number of Islands
(1)	(4)	(5)
Padang Batung	11,30	1
Loksado	18,78	1
Telaga Langsat	3,22	1
Angkinang	3,24	1
Kandangan	5,91	1
Sungai Raya	4,49	1
Simpur	4,56	1
Kalumpang	7,48	1
Daha Selatan	17,89	1
Daha Barat	8,29	1
Daha Utara	14,85	1
Kabupaten Hulu Sungai Selatan	100,00	1

Sumber/*Source*: Kementerian Dalam Negeri, Keputusan Menteri Dalam Negeri Nomor 050-145 Tahun 2022 tanggal 14 Februari 2022/
Ministry of Home Affairs, The Decree of Home Affairs Minister Number 050-145 Year 2022, 14 February 2022

Tabel
Table 1.1.2**Tinggi Wilayah dan Jarak ke Ibu Kota Menurut Kecamatan di Kabupaten Hulu Sungai Selatan, 2022**
Altitude and Distance to Capital by Subdistrict in Hulu Sungai Selatan Regency, 2022

Kecamatan Subdistrict	Tinggi Wilayah (mpdl) Altitude (m.a.s.l)	Jarak ke Ibukota Kabupaten (km) Distance to Regency Capital (km)
(1)	(2)	(3)
Padang Batung	...	7
Loksado	...	35
Telaga Langsat	...	14
Angkinang	...	6
Kandangan	...	-
Sungai Raya	...	7
Simpur	...	7
Kalumpang	...	15
Daha Selatan	...	30
Daha Barat	...	42
Daha Utara	...	31

Sumber/Source: Kementerian Dalam Negeri, Keputusan Menteri Dalam Negeri Nomor 050-145 Tahun 2022 tanggal 14 Februari 2022/
Ministry of Home Affairs, The Decree of Home Affairs Minister Number 050-145 Year 2022, 14 February 2022

Tabel
Table 1.1.3**Luas Tanah dan Sertifikat Hak Milik (SHM) yang
Diterbitkan Menurut Bulan di Kabupaten Hulu Sungai
Selatan, 2022**
**Area and Certificates that Issued by Month in Hulu Sungai
Selatan Regency, 2022**

<i>Bulan Month</i>	<i>Sertifikat Hak Milik Certificate</i>	<i>Luas (m2) Total Area (m2)</i>
(1)	(2)	(3)
Januari/January	5	2 618
Februari/February	20	8 320
Maret/March	8	7 404
April/April	62	38 572
Mei/May	77	65 885
Juni/June	34	137 912
Juli/July	72	65 571
Agustus/August	234	315 170
September/September	127	79 678
Oktober/October	538	1 377 579
November/November	575	694 359
Desember/December	748	1 183 530
Jumlah/Total	2 500	3 976 598

Sumber/Source: Kantor Pertanahan Nasional Kabupaten Hulu Sungai Selatan /National Land Agency of Hulu Sungai Selatan Regency

1.2 KEADAAN IKLIM CLIMATE CONDITION

Tabel 1.2.1 **Pengamatan Unsur Iklim Menurut Bulan di Kabupaten Hulu Sungai Selatan, 2022**
Table 1.2.1 *Observation of Climate Elements By Months at Hulu Sungai Selatan Regency, 2022*

Bulan Month	Suhu/Temperature (°C)			Kelembaban/Humidity (%)		
	Minimum Minimum	Rata-rata Average	Maksimum Maximum	Minimum Minimum	Rata-rata Average	Maksimum Maximum
(1)	(2)	(3)	(4)	(5)	(6)	(7)
Januari/January	22,6	27,6	32,7	58,3	78,4	98,5
Februari/February	22,9	27,8	32,7	63,3	80,6	98,0
Maret/March	23,4	28,2	32,9	62,0	80,3	98,5
April/April	23,4	28,2	33,1	60,3	79,1	98,0
Mei/May	24,0	28,9	33,7	58,3	78,4	98,5
Juni/June	23,4	28,5	33,5	57,8	78,9	100,0
Juli/July	23,4	28,5	33,6	54,3	76,9	99,5
Agustus/August	22,5	28,1	34,8	51,8	74,9	98,0
September/September	23,3	28,6	34,0	54,8	76,6	98,5
Oktober/October	23,6	28,6	33,6	59,0	78,8	98,5
November/November	23,8	28,7	33,7	56,0	77,0	98,0
Desember/December	23,7	28,3	33,0	68,8	83,4	98,0

Sumber/Source: Laboratorium PTPH Sungai Raya, Kab. Hulu Sungai Selatan /PTPH Laboratory of Hulu Sungai Selatan Regency

Tabel
Table 1.2.2**Penyinaran Matahari Menurut Bulan di Kabupaten Hulu Sungai Selatan (persen), 2018-2022**
Duration of Sunshine by Month in Hulu Sungai Selatan Regency (percent), 2018-2022

<i>Bulan</i> <i>Month</i>	2018	2019	2020	2021	2022
(1)	(2)	(3)	(4)	(5)	(6)
Januari/ <i>January</i>	44,13	47,62	51,35	41,10	62,9
Februari/ <i>February</i>	55,88	55,88	58,82	58,90	49,1
Maret/ <i>March</i>	55,80	55,80	72,60	63,10	59,6
April/ <i>April</i>	73,75	73,75	71,86	82,50	56,6
Mei/ <i>May</i>	68,53	68,53	79,05	66,00	71,0
Juni/ <i>June</i>	62,82	62,82	70,77	76,40	66,4
Juli/ <i>July</i>	73,70	73,70	59,77	63,20	55,6
Agustus/ <i>August</i>	76,97	76,97	82,51	54,20	62,0
September/ <i>September</i>	79,67	79,67	66,29	51,50	50,2
Oktober/ <i>October</i>	79,95	79,95	74,01	61,30	53,4
November/ <i>November</i>	68,97	68,97	67,39	59,40	55,3
Desember/ <i>December</i>	45,50	45,50	45,79	50,50	53,3

Sumber/*Source*: Laboratorium PTPH Sungai Raya, Kab. Hulu Sungai Selatan /PTPH Laboratory of Hulu Sungai Selatan Regency

Tabel
Table 1.2.3

Jumlah Curah Hujan dan Hari Hujan Menurut Bulan dan Kecamatan di Kabupaten Hulu Sungai Selatan, 2022
Amount of Precipitation and Number of Rainy Days by Month and Subdistrict in Hulu Sungai Selatan Regency, 2022

Bulan Month	Padang Batung		Loksado	
	Curah Hujan Precipitation (mm ³)	Hari Hujan Rainy Days	Curah Hujan Precipitation (mm ³)	Hari Hujan Rainy Days
(1)	(2)	(3)	(5)	(6)
Januari/January	361	13	448,5	20
Februari/February	218	11	393,5	12
Maret/March	372	14	315	16
April/April
Mei/May	552	16	307,5	11
Juni/June	287	15	165,5	11
Juli/July	112,2	10	170	10
Agustus/August	221	18	195	15
September/September	306,5	17	303,5	12
Oktober/October	380	12	381,5	17
November/November	454	14	214	10
Desember/December	182	12	169,5	12

Lanjutan Tabel/*Continued Table 1.2.3*

Bulan Month	Telaga Langsung		Angkinang	
	Curah Hujan Precipitation (mm ³)	Hari Hujan Rainy Days	Curah Hujan Precipitation (mm ³)	Hari Hujan Rainy Days
(1)	(2)	(3)	(5)	(6)
Januari/January	559	22	434	14
Februari/February	216	13	249,5	7
Maret/March	314	18	297,5	15
April/April	192	16	90	3
Mei/May	386	20
Juni/June	270,5	20	316	11
Juli/July	113	18	131,5	8
Agustus/August	207,5	16	74,5	6
September/September	256,5	16	187,5	8
Oktober/October	220	22	290,5	15
November/November	239,5	18	245	12
Desember/December	80	16	62,5	6

Lanjutan Tabel/*Continued Table* 1.2.3

Bulan Month	Kandangan		Sungai Raya	
	Curah Hujan Precipitation (mm ³)	Hari Hujan Rainy Days	Curah Hujan Precipitation (mm ³)	Hari Hujan Rainy Days
(1)	(2)	(3)	(5)	(6)
Januari/January	262	16	273	20
Februari/February	177,4	12	295,5	16
Maret/March	217	16	309,5	22
April/April	228,2	13
Mei/May	317,3	18
Juni/June	154	14	191,3	16
Juli/July	84,5	10	148,9	14
Agustus/August	102,1	16
September/September	288,3	18
Oktober/October	235,2	21
November/November	337,8	19
Desember/December	131	14	109,2	14

Lanjutan Tabel/Continued Table 1.2.3

Bulan Month	Simpur		Kalumpang	
	Curah Hujan Precipitation (mm ³)	Hari Hujan Rainy Days	Curah Hujan Precipitation (mm ³)	Hari Hujan Rainy Days
(1)	(2)	(3)	(5)	(6)
Januari/January	301,5	16	319	20
Februari/February	411,5	19	163,4	18
Maret/March	446	19	484,5	21
April/April	358	14
Mei/May	386	14	276,5	15
Juni/June	303,5	14	191	9
Juli/July	212	11	313,3	12
Agustus/August	156	12	126,7	12
September/September	338	14	295,3	14
Oktober/October	474	19	229,9	18
November/November	438	18	202	19
Desember/December	106	9	143	13

Lanjutan Tabel/*Continued Table* 1.2.3

Bulan Month	Daha Selatan		Daha Utara	
	Curah Hujan Precipitation (mm ³)	Hari Hujan Rainy Days	Curah Hujan Precipitation (mm ³)	Hari Hujan Rainy Days
(1)	(2)	(3)	(5)	(6)
Januari/ <i>January</i>	292,3	12	347	19
Februari/ <i>February</i>	132,1	11	330,5	14
Maret/ <i>March</i>	273,9	11	549	18
April/ <i>April</i>	112,4	9	117,5	18
Mei/ <i>May</i>	173,7	7
Juni/ <i>June</i>	88,2	10	72	9
Juli/ <i>July</i>	152,9	10	182	12
Agustus/ <i>August</i>	69	7	125,5	8
September/ <i>September</i>	295,5	10	297,5	10
Oktober/ <i>October</i>	125	11	196,5	18
November/ <i>November</i>	139,9	10	272,5	14
Desember/ <i>December</i>	103,1	9	177,5	13

Sumber/*Source*: Laboratorium PTPH Sungai Raya, Kab. Hulu Sungai Selatan /PTPH Laboratory of Hulu Sungai Selatan Regency
 Catatan/*Note*: Data Daha Barat Tidak Tersedia/*Data in Daha Barat Uneveleble*

BAB 2 PEMERINTAH

Pegawai Negeri Sipil (PNS)

PNS adalah setiap warga negara Republik Indonesia yang telah memenuhi syarat yang ditentukan, diangkat oleh pejabat yang berwenang dan diserahi tugas dalam jabatan negeri, atau diserahi tugas negara lainnya, dan digaji berdasarkan peraturan perundang-undangan yang berlaku.


Jumlah PNS Perempuan
2.370

Jumlah PNS Laki-laki
1.808

Jumlah Pegawai Negeri Sipil (PNS) di Kabupaten Hulu Sungai Selatan yaitu 4.178 orang.



Jumlah PNS Menurut Tingkat Pendidikan di Kabupaten Hulu Sungai Selatan



Dewan Perwakilan Rakyat Daerah (DPRD)



Anggota DPRD dipilih melalui pemilihan umum (Pemilu) dan dilantik dalam masa jabatan lima tahun.

Jumlah anggota DPRD di Kabupaten Hulu Sungai Selatan yaitu 30 orang dengan 28 orang laki-laki dan 2 orang perempuan

PENJELASAN TEKNIS**TECHNICAL NOTES**

1. Desa dan desa adat atau yang disebut dengan nama lain, selanjutnya disebut Desa adalah kesatuan masyarakat hukum yang memiliki batas wilayah yang berwenang untuk mengatur dan mengurus urusan pemerintahan, kepentingan masyarakat setempat berdasarkan prakarsa masyarakat, hak asal usul, dan/ atau hak tradisional yang diakui dan dihormati dalam system Pemerintahan Negara Kesatuan Republik Indonesia (Undang-Undang Nomor 6 Tahun 2016 tentang Desa).
 2. Kelurahan adalah suatu wilayah yang dipimpin oleh seorang Lurah sebagai perangkat daerah kabupaten dan atau daerah kota di bawah kecamatan (Undang-Undang No. 32 Tahun 2004 tentang Pemerintahan Daerah).
 3. Anggota Dewan Perwakilan Rakyat Daerah (DPRD) dipilih melalui pemilihan umum (pemilu) dan dilantik dalam masa jabatan lima tahun.
 4. Susunan pemerintahan Republik Indonesia periode 2016–2021 terdiri dari presiden, wakil presiden, lembaga tinggi negara, kementerian, setingkat menteri, dan Lembaga Pemerintahan Non Kementerian (LPNK).
1. *Village is village and custom village or that is called by other terms, hereinafter referred to as the village is the unity of the legal community who have territorial boundaries that are authorized to regulate and manage government affairs, the interest of local communities based on community initiatives, the origin and local customs that are acknowledged and respected within the unitary System of Government Republic of Indonesia (Law No. 6 Year 2016 about Village).*
 2. *Sub-district is an area that is led by a sub-district head (Lurah) as an apparatus of regency and or city under the district (Law No. 32 Year 2004 about Local Governmental).*
 3. *Regional House of Representatives (DPRD) members are elected through a general election and appointed for a five-years membership.*
 4. *The government structure of the Republic of Indonesia period 2009–2016 consists of president, vice president, state supreme agencies, ministries, ministerial level institutions, and non-ministerial institutions.*

5. Lembaga tinggi negara terdiri dari Majelis Permusyawaratan Rakyat (MPR), Dewan Perwakilan Rakyat (DPR), Badan Pemeriksa Keuangan (BPK), dan Mahkamah Agung (MA), Dewan Perwakilan Daerah (DPD), Mahkamah Konstitusi (MK), dan Komisi Yudisial (KY).
6. Pegawai negeri sipil (PNS) adalah setiap warga negara Republik Indonesia yang telah memenuhi syarat yang ditentukan, diangkat oleh pejabat yang berwenang dan disertai tugas dalam jabatan negeri, atau disertai tugas negara lainnya, dan digaji berdasarkan peraturan perundang-undangan yang berlaku. PNS terdiri dari PNS pusat dan PNS daerah.
5. *State supreme agencies consist of The People's Consultative Assembly, The House of Representative, The Audit Board of the Republic of Indonesia, Supreme Court, Local Councils, Constitutional Court, and Judicial Commission.*
6. *Civil servants (PNS) is every citizen of the Republic of Indonesia which have been determined eligible, be appointed by the competent authority and assigned the task in a country office, or charge of any other country, and are paid based on legislation and regulations. PNS consists of the central and regional civil servants.*

ULASAN**DESCRIPTION****Wilayah Administratif**

Kabupaten Hulu Sungai Selatan terdiri dari 11 kecamatan, dengan 144 desa dan 4 kelurahan. Ibukota Kabupaten terletak di Kecamatan Kandangan.

Administrative Area

Hulu Sungai Selatan Regency divided into 11 subdistricts, with 144 villages and 4 kelurahan. The capital of the regency is located in Kandangan Subdistrict.

Dewan Perwakilan Rakyat Daerah

Tahun 2022 terdapat 9 Partai Politik di DPRD Kabupaten Hulu Sungai Selatan, dengan jumlah Anggota Legislatif sebanyak 30 orang, terdiri dari 28 orang laki-laki dan 2 orang perempuan.

The Regional House of Represent.

In 2022 there was 9 political parties on the Regional House of Representatives of Hulu Sungai Selatan with 30 members consisting of 28 members were men and 2 members were women.

Sumber Daya Manusia

Berdasarkan data Badan Kepegawaian Daerah, Pendidikan, dan Pelatihan Kabupaten Hulu Sungai Selatan. Pada Tahun 2022, jumlah PNS di Pemerintahan Daerah Kabupaten Hulu Sungai Selatan sebanyak 4.178 orang yang terdiri dari 1.808 orang PNS laki-laki dan 2.370 orang PNS perempuan.

Human Resources

According to data Regional Civil Service Agency, Education, and Training of Hulu Sungai Selatan Regency. In 2021, the number of civil servants in Hulu Sungai Selatan Regency Government has reached as many as 4,178 people, Consisting of 1,808 male civil servants and 2,370 female civil servants.

Keuangan Daerah

Realisasi pendapatan Kabupaten Hulu Sungai Selatan pada tahun 2022 sebesar 1.746.060.016,20 (ribu rupiah). Belanja daerah Kabupaten Hulu Sungai Selatan tahun 2022 sebesar 1.408.914.769,99 (ribu rupiah).

Regional Finance

Hulu Sungai Selatan Regency revenue realization in 2022 amounted to 1,746,060,016.20 (thousand rupiahs). Expenditure of Hulu Sungai Selatan Regency in 2022 amounted to 1,408,914,769.99 (thousand rupiahs).

Gambar 2.1
Figures

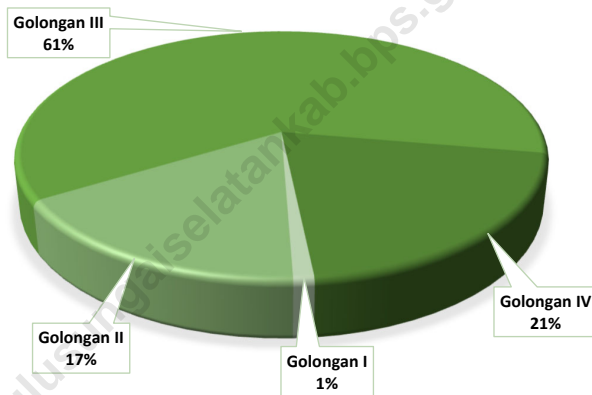
Jumlah Desa/Kelurahan Menurut Kecamatan di Kabupaten Hulu Sungai Selatan, 2022
Number of Villages/Kelurahan by Subdistrict in Hulu sungai Selatan Regency, 2022



Sumber/Source : Peraturan Kepala Badan Pusat Statistik Nomor 1 Tahun 2022 Tanggal 5 Februari 2022 tentang Perubahan Atas Peraturan Kepala Badan Pusat Statistik Nomor 3 Tahun 2021 tentang Kode dan Nama Wilayah Kerja Statistik Tahun 2021/Chief Statistician Regulation Number 1/2022, February 5 2022, as a revision of Chief Statistician Regulation Number 3 of 2021 on Code and Name of Regional Level of Data Collection.

Gambar 2.2
Figures

**Persentase Pegawai Negeri Sipil Menurut Tingkat
Kepangkatan di Kabupaten Hulu Sungai Selatan,
Desember 2022**
*Percentage of Civil Servants by Hierarchy in Hulu Sungai
Selatan Regency, December 2022*



Sumber/Source : Badan Kepegawaian Daerah, Pendidikan, dan Pelatihan Kabupaten Hulu Sungai Selatan/
Regional Civil Service Agency, Education, and Training of Hulu Sungai Selatan Regency

2.1 WILAYAH ADMINISTRATIF ADMINISTRATIVE AREA

Tabel 2.1.1 **Jumlah Desa¹/Kelurahan Menurut Kecamatan di Kabupaten Hulu Sungai Selatan, 2018–2022**
Table 2.1.1 **Number of Villages¹/Kelurahan by Subdistrict in Hulu Sungai Selatan Regency, 2018–2022**

Kecamatan Subdistrict	2018	2019	2020	2021	2022
(1)	(2)	(3)	(4)	(5)	(6)
Padang Batung	17	17	17	17	17
Loksado	11	11	11	11	11
Telaga Langsat	11	11	11	11	11
Angkinang	11	11	11	11	11
Kandangan	18	18	18	18	18
Sungai Raya	18	18	18	18	18
Simpur	11	11	11	11	11
Kalumpang	9	9	9	9	9
Daha Selatan	16	16	16	16	16
Daha Barat	7	7	7	7	7
Daha Utara	19	19	19	19	19
Kabupaten Hulu Sungai Selatan	148	148	148	148	148

Catatan/Note: ¹Termasuk Unit Permukiman Transmigrasi (UPT)/Include Transmigration Settlement Unit
Sumber/Source: Peraturan Kepala Badan Pusat Statistik Nomor 1 Tahun 2022 Tanggal 5 Februari 2022 tentang Perubahan Atas Peraturan Kepala Badan Pusat Statistik Nomor 3 Tahun 2021 tentang Kode dan Nama Wilayah Kerja Statistik Tahun 2021/Chief Statistician Regulation Number 1/2022, February 5 2022, as a revision of Chief Statistician Regulation Number 3 of 2021 on Code and Name of Regional Level of Data Collection.

2.2 DEWAN PERWAKILAN RAKYAT DAERAH REGIONAL HOUSE OF REPRESENTATIVE

Tabel 2.2.1 Jumlah Anggota Dewan Perwakilan Rakyat Daerah Menurut Partai Politik dan Jenis Kelamin di Kabupaten Hulu Sungai Selatan, 2022
Number of Regional House of Representatives's Members by Political Parties and Sex in Hulu Sungai Selatan Regency 2022

Partai Politik <i>Political Parties</i>	Laki-laki <i>Male</i>	Perempuan <i>Female</i>	Jumlah <i>Total</i>
(1)	(2)	(3)	(4)
Partai Keadilan Sejahtera	7	-	7
Golkar	4	-	4
Nasional Demokrat	6	1	7
Demokrat	1	-	1
PDIP	3	-	3
PKB	2	1	3
Gerindra	2	-	2
PPP	1	-	1
PAN	2	-	2
Kabupaten Hulu Sungai Selatan	28	2	30

Sumber/Source: Sekretariat DPRD Kabupaten Hulu Sungai Selatan /Secretariat of Legislative Council of Hulu Sungai Selatan Regency

Tabel
Table 2.2.2

Jumlah Kegiatan Dewan Perwakilan Rakyat Daerah (DPRD) Kabupaten Hulu Sungai Selatan Menurut Jenis Kegiatan, 2021 dan 2022
Number of Activities of the The Regional House of Representatives Hulu Sungai Selatan by Type of Activity, 2021 and 2022

Jenis Kegiatan Type of Activity	2021	2022
(1)	(2)	(3)
Rapat Paripurna	53	57
Rapat Gabungan Komisi	6	13
Rapat Komisi	6	10
Rapat Badan Musyawarah	13	12
Rapat Badan Anggaran	15	16
Rapat Panitia Khusus	5	11
Rapat Dengar Pendapat	4	2
Rapat Kerja	20	18
Rapat Badan Kehormatan	-	-
Rapat Badan Legislatif	4	3
Kunjungan Kerja Ke Kecamatan dalam Kabupaten	12	3
Kunjungan Kerja Ke luar Kabupaten dalam Propinsi	18	22
Kunjungan Kerja Ke Luar Propinsi	46	42
Pertemuan dengan Staf Ahli	3	3
Pendidikan dan Pelatihan (Diklat) SDM	3	3

Sumber/Source: Sekretariat DPRD Kabupaten Hulu Sungai Selatan /Secretariat of Legislative Council of Hulu Sungai Selatan Regency

2.3 SUMBER DAYA MANUSIA HUMAN RESOURCES

Tabel 2.3.1 Jumlah Pegawai Negeri Sipil Menurut Jabatan dan Jenis Kelamin di Kabupaten Hulu Sungai Selatan , Desember 2021 dan Desember 2022
Number of Civil Servants by Occupation and Sex in Hulu Sungai Selatan Regency, December 2021 dan December 2022

Jabatan <i>Occupation</i>	2021		Jumlah <i>Total</i>
	Laki-laki <i>Male</i>	Perempuan <i>Female</i>	
(1)	(5)	(6)	(7)
Jabatan Pimpinan Tinggi Utama <i>Senior Executives</i>	-	-	-
Jabatan Pimpinan Tinggi Madya <i>Middle Executives</i>	-	-	-
Jabatan Pimpinan Tinggi Pratama <i>Junior Executives</i>	23	6	29
Administrator <i>Administrator</i>	97	36	133
Pengawas <i>Supervisor</i>	118	99	217
Eselon V <i>5th Echelon</i>	-	-	-
Jabatan Fungsional Dosen <i>Certain Functional Position for Lecturer</i>	-	-	-
Jabatan Fungsional Guru <i>Certain Functional Position for Teacher</i>	502	944	1 446
Jabatan Fungsional Medis <i>Certain Functional Position for Medical Field</i>	183	473	656
Jabatan Fungsional Teknis <i>Certain Functional Position for Technical Field</i>	179	124	303
Jabatan Fungsional Umum/Pelaksana <i>General Functional Position</i>	724	593	1 317
Jumlah/Total	1 826	2 275	4 101

Lanjutan Tabel/*Continued Table 2.3.1*

Jabatan <i>Occupation</i>	2022		Jumlah <i>Total</i>
	Laki-laki <i>Male</i>	Perempuan <i>Female</i>	
(1)	(5)	(6)	(7)
Jabatan Pimpinan Tinggi Utama <i>Senior Executives</i>	-	-	-
Jabatan Pimpinan Tinggi Madya <i>Middle Executives</i>	-	-	-
Jabatan Pimpinan Tinggi Pratama <i>Junior Executives</i>	23	7	30
Administrator <i>Administrator</i>	97	36	133
Pengawas <i>Supervisor</i>	100	95	195
Eselon V <i>5th Echelon</i>	-	-	-
Jabatan Fungsional Dosen <i>Certain Functional Position for Lecturer</i>	-	-	-
Jabatan Fungsional Guru <i>Certain Functional Position for Teacher</i>	492	913	1 405
Jabatan Fungsional Medis <i>Certain Functional Position for Medical Field</i>	203	489	692
Jabatan Fungsional Teknis <i>Certain Functional Position for Technical Field</i>	157	111	268
Jabatan Fungsional Umum/Pelaksana <i>General Functional Position</i>	736	719	1 455
Jumlah/Total	1 808	2 370	4 178

Sumber/*Source*: Badan Kepegawaian Dan Pengembangan Sumber Daya Manusia Kabupaten Hulu Sungai Selatan/ *Agency for Personnel and Human Resources Development of Hulu Sungai Selatan Regency*

Tabel
Table 2.3.2

Jumlah Pegawai Negeri Sipil Menurut Tingkat Pendidikan dan Jenis Kelamin di Kabupaten Hulu Sungai Selatan, Desember 2021 dan Desember 2022
Number of Civil Servants by Educational Level and Sex in Hulu Sungai Selatan Regency, Desember 2021 dan Desember 2022

Tingkat Pendidikan <i>Educational Level</i>	2021		
	Laki-laki <i>Male</i>	Perempuan <i>Female</i>	Jumlah <i>Total</i>
(1)	(2)	(3)	(4)
Sekolah Dasar (SD) <i>Primary School</i>	21	2	23
Sekolah Menengah Pertama (SMP) <i>Junior High School</i>	46	4	50
Sekolah Menengah Atas (SMA) <i>Senior High School</i>	383	242	625
Diploma I/Akta I <i>Diploma I/Akta I</i>	13	16	29
Diploma II/Akta II <i>Diploma II/Akta II</i>	45	61	106
Diploma III/Akta III <i>Diploma III/Akta III</i>	228	491	719
Diploma IV/Akta IV <i>Diploma IV/Akta IV</i>	24	67	91
S1/Sarjana <i>Under Graduate/Bachelor</i>	920	1308	2228
S2/Pasca Sarjana <i>Graduate</i>	146	84	230
S3/Doktor/Ph.D <i>Post Graduate</i>	-	-	-
Jumlah/Total	1 826	2 275	4 101

Lanjutan Tabel/Continued Table 2.3.2

Tingkat Pendidikan <i>Educational Level</i>	2022		
	Laki-laki <i>Male</i>	Perempuan <i>Female</i>	Jumlah <i>Total</i>
(1)	(2)	(3)	(4)
Sekolah Dasar (SD) <i>Primary School</i>	23	4	27
Sekolah Menengah Pertama (SMP) <i>Junior High School</i>	50	2	52
Sekolah Menengah Atas (SMA) <i>Senior High School</i>	360	232	592
Diploma I/Akta I <i>Diploma I/Akta I</i>	2	8	10
Diploma II/Akta II <i>Diploma II/Akta II</i>	45	53	98
Diploma III/Akta III <i>Diploma III/Akta III</i>	259	569	828
Diploma IV/Akta IV <i>Diploma IV/Akta IV</i>	29	81	110
S1/Sarjana <i>Under Graduate/Bachelor</i>	901	1 328	2 229
S2/Pasca Sarjana <i>Graduate</i>	139	93	232
S3/Doktor/Ph.D <i>Post Graduate</i>	-	-	-
Jumlah/Total	1 808	2 370	4 178

Sumber/Source: Badan Kepegawaian Dan Pengembangan Sumber Daya Manusia Kabupaten Hulu Sungai Selatan/ *Agency for Personnel and Human Resources Development of Hulu Sungai Selatan Regency*

Tabel
Table 2.3.3

**Jumlah Pegawai Negeri Sipil Menurut Tingkat
Kepangkatan dan Jenis Kelamin di Kabupaten Hulu
Sungai Selatan, Desember 2021 dan Desember 2022**
*Number of Civil Servants by Hierarchy and Sex in Hulu
Sungai Selatan Regency, Desember 2021 dan Desember
2022*

Pangkat/Golongan/Ruang Hierarchy	2021		
	Laki-laki Male	Perempuan Female	Jumlah Total
(1)	(2)	(3)	(4)
Golongan I/Range I	39	6	45
1. I/A (Juru Muda/Junior Clerk)	1	-	1
2. I/B (Juru Muda Tingkat I/First Class Junior Clerk)	3	-	3
3. I/C (Juru/Clerk)	9	4	13
4. I/D (Juru Tingkat I/First Class Clerk)	26	2	28
Golongan II/Range II	364	308	672
5. II/A (Pengatur Muda/Junior Supervisor)	40	10	50
6. II/B (Pengatur Muda Tingkat I/First Class Junior Supervisor)	56	84	140
7. II/C (Pengatur/Supervisor)	121	141	262
8. II/D (Pengatur Tingkat I/First Class Supervisor)	147	73	220
Golongan III/Range III	1 020	1 432	2 452
9. III/A (Penata Muda/Junior Superintendent)	243	269	512
10. III/B (Penata Muda Tingkat I/First Class Junior Superintendent)	245	467	712
11. III/C (Penata/Superintendent)	210	338	548
12. III/D (Penata Tingkat I/First Class Superintendent)	322	358	680
Golongan IV/Range IV	403	529	932
13. IV/A (Pembina/Administrator)	291	421	712
14. IV/B (Pembina Tingkat I/First Class Administrator)	94	102	196
15. IV/C (Pembina Utama Muda/Junior Administrator)	17	6	23
16. IV/D (Pembina Utama Madya/Middle Administrator)	1	-	1
17. IV/E (Pembina Utama/Senior Administrator)	-	-	-
Jumlah/Total	1 826	2 275	4 101

Lanjutan Tabel/Continued Table 2.3.3

Pangkat/Golongan/Ruang Hierarchy		2022		
		Laki-laki Male	Perempuan Female	Jumlah Total
(1)	(2)	(3)	(4)	
Golongan I/Range I		39	6	45
1. I/A	(Juru Muda/Junior Clerk)	1	-	1
2. I/B	(Juru Muda Tingkat I/First Class Junior Clerk)	2	-	2
3. I/C	(Juru/Clerk)	8	4	12
4. I/D	(Juru Tingkat I/First Class Clerk)	28	2	30
Golongan II/Range II		368	337	705
5. II/A	(Pengatur Muda/Junior Supervisor)	258	346	604
6. II/B	(Pengatur Muda Tingkat I/First Class Junior Supervisor)	252	435	687
7. II/C	(Pengatur/Supervisor)	220	404	624
8. II/D	(Pengatur Tingkat I/First Class Supervisor)	304	348	652
Golongan III/Range III		1 034	1 533	2 567
9. III/A	(Penata Muda/Junior Superintendent)	258	346	604
10. III/B	(Penata Muda Tingkat I/First Class Junior Superintendent)	252	435	687
11. III/C	(Penata/Superintendent)	220	404	624
12. III/D	(Penata Tingkat I/First Class Superintendent)	304	348	652
Golongan IV/Range IV		367	494	861
13. IV/A	(Pembina/Administrator)	243	352	595
14. IV/B	(Pembina Tingkat I/First Class Administrator)	104	134	238
15. IV/C	(Pembina Utama Muda/Junior Administrator)	19	8	27
16. IV/D	(Pembina Utama Madya/Middle Administrator)	1	-	1
17. IV/E	(Pembina Utama/Senior Administrator)	-	-	-
Jumlah/Total		1 808	2 370	4 178

Sumber/Source: Badan Kepegawaian Dan Pengembangan Sumber Daya Manusia Kabupaten Hulu Sungai Selatan/ Agency for Personnel and Human Resources Development of Hulu Sungai Selatan Regency

Tabel
Table 2.3.4

**Jumlah Pegawai Negeri Sipil (PNS) Daerah Menurut Dinas/
Instansi Pemerintah dan Jenis Kelamin di Kabupaten Hulu
Sungai Selatan, 2022**
*Number of Regional Civil Servants by Institution/Office and
Sex in Hulu Sungai Selatan Regency, 2022*

Dinas/Instansi Pemerintahan <i>Institution/Office</i>	Jenis Kelamin/Sex		
	Laki-laki <i>Male</i>	Perempuan <i>Female</i>	Jumlah <i>Total</i>
(1)	(2)	(3)	(4)
Sekretariat Daerah	6	1	7
Bagian Umum	23	6	29
Bagian Pemerintahan	3	2	5
Bagian Hukum	4	2	6
Bagian Organisasi	4	3	7
Bagian Perekonomian dan Administrasi Pembangunan	5	6	11
Bagian Pengadaan Barang/Jasa	14	10	24
Bagian Kesejahteraan Rakyat	4	3	7
Bagian Protokol Dan Komunikasi Pimpinan	6	3	9
Sekretariat DPRD	18	4	22
Inspektorat	26	25	51
Badan Pengelolaan Keuangan Dan Pendapatan Daerah	30	18	48
Badan Kepegawaian Dan Pengembangan Sumber Daya Manusia	24	12	36
Badan Kesatuan Bangsa Dan Politik	12	3	15
Badan Penanggulangan Bencana Daerah	13	-	13
Badan Perencanaan Pembangunan, Penelitian Dan Pembangunan Daerah	15	6	21
RSUD Brig. Jend. H. Hasan Basry Kandangan	185	328	513
RSUD Daha Sejahtera	37	48	85
Satuan Polisi Pamong Praja Dan Pemadam Kebakaran	60	8	68
Dinas Perpustakaan Dan Kearsipan	11	16	27

Lanjutan Tabel/*Continued Table 2.3.4*

Dinas/Instansi Pemerintahan <i>Institution/Office</i>	Jenis Kelamin/Sex		
	Laki-laki <i>Male</i>	Perempuan <i>Female</i>	Jumlah <i>Total</i>
(1)	(2)	(3)	(4)
Dinas Komunikasi Dan Informatika	10	11	21
Dinas Perhubungan	18	7	25
Dinas Kependudukan Dan Pencatatan Sipil	21	13	34
Dinas Pekerjaan Umum Dan Tata Ruang	35	14	49
Dinas Penanaman Modal dan Pelayanan Terpadu Satu Pintu	9	9	18
Dinas Perdagangan	27	11	38
Dinas Perumahan Rakyat, Kawasan Permukiman Dan Lingkungan Hidup	74	15	89
Dinas Pengendalian Penduduk, KB, Pemberdayaan Perempuan Dan Perlindungan Anak	12	11	23
Dinas Kesehatan	20	27	47
Dinas Pemberdayaan Masyarakat Dan Desa	12	6	18
Dinas Perikanan	14	6	20
Dinas Ketahanan Pangan	9	10	19
Dinas Pemuda, Olahraga Dan Pariwisata	15	3	18
Dinas Sosial	14	13	27
Dinas Tenaga Kerja, Koperasi Usaha Kecil Menengah Dan Perindustrian	18	6	24
Dinas Pertanian	66	65	131
Dinas Pendidikan Dan Kebudayaan	46	37	83
Kecamatan Kandangan	8	9	17
Kecamatan Simpur	11	5	16
Kecamatan Kalumpang	9	6	15
Kecamatan Telaga Langsat	7	3	10

Lanjutan Tabel/*Continued Table 2.3.4*

Dinas/Instansi Pemerintahan <i>Institution/Office</i>	Jenis Kelamin/Sex		
	Laki-laki <i>Male</i>	Perempuan <i>Female</i>	Jumlah <i>Total</i>
(1)	(2)	(3)	(4)
Kecamatan Padang Batung	11	5	16
Kecamatan Angkinang	13	7	20
Kecamatan Sungai Raya	13	5	18
Kecamatan Daha Utara	11	4	15
Kelurahan Daha Barat	7	1	8
Kelurahan Daha Selatan	7	5	12
Kelurahan Loksado	11	1	12
Kelurahan Kandangan Kota	3	5	8
Kelurahan Kandangan Utara	7	6	13
Kelurahan Kandangan Barat	4	5	9
Kelurahan Jambu Hilir	5	2	7
Sekretariat Komisi Pemilihan Umum	-	-	-
Instalasi Farmasi	2	3	5
Puskesmas Angkinang	16	24	40
Puskesmas Bajayau	12	20	32
Puskesmas Bamban	6	18	24
Puskesmas Baruh Jaya	10	16	26
Puskesmas Batang Kulur	8	28	36
Puskesmas Bayanan	8	14	22
Puskesmas Gambah	7	23	30
Puskesmas Jambu Hilir	6	29	35
Puskesmas Kaliring	3	26	29
Puskesmas Kalumpang	6	27	33
Puskesmas Kandangan	10	30	40

Lanjutan Tabel/*Continued Table 2.3.4*

Dinas/Instansi Pemerintahan <i>Institution/Office</i>	Jenis Kelamin/Sex		
	Laki-laki <i>Male</i>	Perempuan <i>Female</i>	Jumlah <i>Total</i>
(1)	(2)	(3)	(4)
Puskesmas Loksado	14	12	26
Puskesmas Malinau	6	10	16
Puskesmas Negara	14	20	34
Puskesmas Padang Batung	5	28	33
Puskesmas Pasungkan	6	11	17
Puskesmas Simpur	13	37	50
Puskesmas Sungai Pinang	6	13	19
Puskesmas Sungai Raya	6	26	32
Puskesmas Telaga Langasat	8	22	30
Puskesmas Wasah	6	15	21
UPTD SKB	5	4	9
SLTP	95	206	301
SD	481	798	1 279
TK	2	73	75
Jumlah/Total	1 808	2 370	4 178

Sumber/*Source*: Badan Kepegawaian Dan Pengembangan Sumber Daya Manusia Kabupaten Hulu Sungai Selatan/ *Agency for Personnel and Human Resources Development of Hulu Sungai Selatan Regency*

Tabel
Table 2.3.5

Jumlah Pegawai Negeri Sipil (PNS) Pusat Menurut Instansi Pemerintah di Kabupaten Hulu Sungai Selatan, 2020-2022
Number of Central Civil Servants by Institution in Hulu Sungai Selatan Regency, 2020-2022

Dinas/Instansi Pemerintahan <i>Institution/Office</i>	2020	2021	2022
(1)	(2)	(3)	(4)
Kejaksanaan Negeri Kandangan	23
Kantor Pelayanan Penyuluhan dan Konsultasi Kandangan	5
Kementerian Agama Kabupaten Hulu Sungai Selatan	965
KODIM 1003 Kandangan (Anggota TNI)
KODIM 1003 Kandangan (PNS)	14
Polres Hulu Sungai Selatan (Anggota Polri)	326
Polres Hulu Sungai Selatan (PNS)	11
Rumah Tahanan Kandangan	54
Pengadilan Negeri Kandangan	20
Pengadilan Agama Kandangan	20
Pengadilan Agama Nagara	13
BPN Kab. Hulu Sungai Selatan	22
KPU Kab. Hulu Sungai Selatan	9
BPS Kab. Hulu Sungai Selatan	22	22	23

Sumber/Source: Kantor Pelayanan Perbendaharaan Negara Barabai dan KODIM 1003 Kandangan

2.4 KEUANGAN PEMERINTAH GOVERNMENT FINANCE

Tabel 2.4.1 **Realisasi Pendapatan Pemerintah Kabupaten Hulu Sungai Selatan Menurut Jenis Pendapatan (ribu rupiah), 2021–2022**
Table 2.4.1 **Actual Hulu Sungai Selatan Regency Government Revenues by Kind of Revenues (thousand rupiahs), 2021–2022**

Jenis Pendapatan/Kind of Revenues	2021
(1)	(4)
1. Pendapatan Asli Daerah (PAD)/Regional Revenue	247 697 934,57
1.1 Pajak Daerah/Regional Tax	13 543 126,92
1.2 Retribusi Daerah/Regional Retribution	6 608 175,98
1.3 Hasil Perusahaan Milik Daerah dan Pengelolaan Kekayaan Daerah yang Dipisahkan/Regional-Owned Company Revenue and Separated Management of Regional Wealth	6 091 259,05
1.4 Lain-lain PAD yang Sah/Other Regional Revenue	221 455 372,62
Pendapatan Transfer/Transfer Revenue	1 072 252 216,28
2. Pendapatan Transfer Pemerintah Pusat - Dana Perimbangan	831 612 713,00
2.1 Bagi Hasil Pajak dan Bukan Pajak/Tax and Non Tax Sharing Revenue	197 773 311,49
2.2 Dana Alokasi Umum/General Allocation Fund	474 753 627,00
2.3 Dana Alokasi Khusus Fisik /Physical Special Allocation Fund	71 332 731,44
2.4 Dana Alokasi Khusus Non Fisik/Non Physical Special Allocation Fund	87 753 043,07
3. Pendapatan Transfer Pemerintah Pusat - Lainnya	171 821 933,00
3.1 DID	53 518 401,00
3.2 Dana Desa	118 303 532,00
4. Pendapatan Transfer Antar Daerah/Transfer Revenue Other Regional	68 817 570,28
4.1 Pendapatan Bagi Hasil/Sharing Revenue	68 817 570,28
5. Lain-lain Pendapatan Daerah yang Sah/Other Revenue	22 644 132,55
5.1 Pendapatan Hibah/Grant	55 024,55
5.2 Lain-lain Pendapatan Sesuai dengan Ketentuan/Other Revenue	22 589 108,00
Jumlah/Total	1 342 594 283,40

Lanjutan Tabel/*Continued Table 2.4.1*

Jenis Pendapatan/ <i>Kind of Revenues</i>	2022
(1)	(4)
1. Pendapatan Asli Daerah (PAD)/<i>Regional Revenue</i>	166 427 626,95
1.1 Pajak Daerah/ <i>Regional Tax</i>	17 300 630,53
1.2 Retribusi Daerah/ <i>Regional Retribution</i>	6 818 208,64
1.3 Hasil Perusahaan Milik Daerah dan Pengelolaan Kekayaan Daerah yang Dipisahkan/ <i>Regional-Owned Company Revenue and Separated Management of Regional Wealth</i>	6 713 672,62
1.4 Lain-lain PAD yang Sah/ <i>Other Regional Revenue</i>	135 595 115,16
Pendapatan Transfer/<i>Transfer Revenue</i>	1 579 155 846,81
2. Pendapatan Transfer Pemerintah Pusat - Dana Perimbangan	1 339 470 577,56
2.1 Bagi Hasil Pajak dan Bukan Pajak/ <i>Tax and Non Tax Sharing Revenue</i>	667 394 508,57
2.2 Dana Alokasi Umum/ <i>General Allocation Fund</i>	473 900 465,24
2.3 Dana Alokasi Khusus Fisik / <i>Physical Special Allocation Fund</i>	99 395 904,04
2.4 Dana Alokasi Khusus Non Fisik/ <i>Non Physical Special Allocation Fund</i>	98 779 699,71
3. Pendapatan Transfer Pemerintah Pusat - Lainnya	119 371 510,00
3.1 DID	11 572 948,00
3.2 Dana Desa	107 798 562,00
4. Pendapatan Transfer Antar Daerah/<i>Transfer Revenue Other Regional</i>	120 313 759,25
4.1 Pendapatn Bagi Hasil/ <i>Sharing Revenue</i>	120 313 759,25
5. Lain-lain Pendapatan Daerah yang Sah/<i>Other Revenue</i>	476 542,44
5.1 Pendapatan Hibah/ <i>Grant</i>	476 542,44
5.2 Lain-lain Pendapatan Sesuai dengan Ketentuan/ <i>Other Revenue</i>	-
Jumlah/<i>Total</i>	1 746 060 016,20

Sumber/*Source*: Badan Pengelolaan Keuangan Dan Pendapatan Daerah Kabupaten Hulu Sungai Selatan /*Regional Financial and Revenue Management Agency of Hulu Sungai Selatan Regency*

Tabel 2.4.2 Realisasi Belanja Pemerintah Kabupaten Hulu Sungai Selatan Menurut Jenis Belanja (ribu rupiah), 2019–2022
Table 2.4.2 Actual Hulu Sungai Selatan Regency Government Expenditures by Kind of Expenditures (thousand rupiahs), 2019–2022

Jenis Belanja Kind of Expenditures	2019	2020
(1)	(2)	(3)
1. Belanja Operasi/Operation Expenditures	865 199 123,17	906 310 422,49
1.1 Belanja Pegawai/Personnel Expenditures	475 340 937,45	468 226 677,27
1.2 Belanja Barang dan Jasa/Goods and Services Expenditures	326 935 755,11	385 945 661,46
1.3 Belanja Hibah/Grant Expenditures	34 971 036,94	27 917 073,00
1.4 Belanja Bantuan Sosial/Social Aid Expenditures	27 951 393,68	24 221 010,76
2. Belanja Langsung/Direct Expenditures	200 091 206,10	195 672 146,32
2.1 Belanja Bagi Hasil/Sharing Fund Expenditure	2 840 000,00	2 288 000,00
2.2 Belanja Bantuan Keuangan/Financial Aids Expenditures	197 251 206,10	193 384 146,32
3. Belanja Modal/Capital Expenditure	340 987 909,46	202 599 536,83
4. Belanja Tidak Terduga/Unpredicted Expenditures	-	22 165 472,55
Jumlah/Total	1 406 278 238,73	1 326 747 578,19

Lanjutan Tabel/*Continued Table 2.4.2*

Jenis Belanja <i>Kind of Expenditures</i>	2021	2022
(1)	(2)	(3)
1. Belanja Operasi/<i>Operation Expenditures</i>	970 121 278,94	1 013 633 493,80
1.1 Belanja Pegawai/ <i>Personnel Expenditures</i>	482 702 664,65	491 961 749,59
1.2 Belanja Barang dan Jasa/ <i>Goods and Services Expenditures</i>	444 359 498,38	469 412 076,98
1.3 Belanja Hibah/ <i>Grant Expenditures</i>	25 458 597,91	33 859 162,34
1.4 Belanja Bantuan Sosial/ <i>Social Aid Expenditures</i>	17 600 518,00	18 400 504,90
2. Belanja Langsung/<i>Direct Expenditures</i>	185 332 397,00	191 264 630,04
2.1 Belanja Bagi Hasil/ <i>Sharing Fund Expenditure</i>	2 628 865,00	2 628 865,00
2.2 Belanja Bantuan Keuangan/ <i>Financial Aids Expenditures</i>	182 703 532,00	188 635 765,04
3. Belanja Modal/<i>Capital Expenditure</i>	260 921 215,97	201 501 385,15
4. Belanja Tidak Terduga/<i>Unpredicted Expenditures</i>	4 408 917,34	2 515 261,00
Jumlah/<i>Total</i>	1 420 783 809,26	1 408 914 769,99

Sumber/*Source*: Badan Pengelolaan Keuangan Dan Pendapatan Daerah Kabupaten Hulu Sungai Selatan /*Regional Financial and Revenue Management Agency of Hulu Sungai Selatan Regency*

Tabel
Table 2.4.3**Realisasi Pembiayaan Pemerintah Kabupaten Hulu Sungai Selatan Menurut Jenis Pembiayaan (ribu rupiah), 2019–2022**
Actual Finances of Government of Hulu Sungai Selatan Regency by Kind of Finances (thousand rupiahs), 2019–2022

Jenis Pembiayaan Kind of Finances	2019	2020
(1)	(2)	(3)
1. Penerimaan Pembiayaan Daerah/Acceptance Regional Funds	187 321 728,93	275 280 367,25
1.1 Sisa Lebih Perhitungan Anggaran Tahun Anggaran Sebelumnya/ <i>Remain Budget from Previous Year</i>	187 248 978,93	275 260 913,25
1.2 Pencairan Dana Cadangan/ <i>Expense Reserve Funds</i>	-	-
1.3 Hasil Penjualan Kekayaan Daerah yang Dipisahkan/ <i>Regional Property Sales Results Separated</i>	-	-
1.4 Penerimaan Pinjaman Daerah/ <i>Acceptance Regional Loans</i>	-	-
1.5 Penerimaan Kembali Pemberian Pinjaman/ <i>Back Lending</i>	-	-
1.6 Penerimaan Piutang Daerah/ <i>Local Government Credit</i>	30 750,00	5 504,00
1.7 Penerimaan Kembali Investasi Dana Bergulir/ <i>Back Investment Revolving Fund</i>	42 000,00	13 950,00
1.8 Lainnya/ <i>Other Funds</i>	-	-
2. Pengeluaran Pembiayaan Daerah/Expenditure Regional Funds	-	-
2.1 Pembentukan Dana Cadangan/ <i>Establishment Reserve Funds</i>	-	-
2.2 Penyertaan Modal (Investasi) Pemerintah Daerah/ <i>Local Government Investment</i>	-	-
2.3 Pembayaran Pokok Utang/ <i>Debt Payments</i>	-	-
2.4 Pemberian Pinjaman Daerah/ <i>Local Government Loans</i>	-	-
2.5 Lainnya/ <i>Other Funds</i>	-	-
Sisa Lebih Pembiayaan Anggaran Tahun Berkenaan/ Remain Budget Current Year	275 260 913,25	302 352 674,28

Lanjutan Tabel/Continued Table 2.4.3

Jenis Pembiayaan <i>Kind of Finances</i>	2021	2022
(1)	(2)	(3)
1. Penerimaan Pembiayaan Daerah/Acceptance Regional Funds	302 352 674,28	224 206 368,42
1.1 Sisa Lebih Perhitungan Anggaran Tahun Anggaran Sebelumnya/ <i>Remain Budget from Previous Year</i>	302 352 674,28	224 163 148,42
1.2 Pencairan Dana Cadangan/ <i>Expense Reserve Funds</i>	-	-
1.3 Hasil Penjualan Kekayaan Daerah yang Dipisahkan/ <i>Regional Property Sales Results Separated</i>	-	-
1.4 Penerimaan Pinjaman Daerah/ <i>Acceptance Regional Loans</i>	-	-
1.5 Penerimaan Kembali Pemberian Pinjaman/ <i>Back Lending</i>	-	43 220,00
1.6 Penerimaan Piutang Daerah/ <i>Local Government Credit</i>	-	-
1.7 Penerimaan Kembali Investasi Dana Bergulir/ <i>Back Investment Revolving Fund</i>	-	-
1.8 Lainnya/ <i>Other Funds</i>	-	-
2. Pengeluaran Pembiayaan Daerah/Expenditure Regional Funds	-	10 000 000,00
2.1 Pembentukan Dana Cadangan/ <i>Establishment Reserve Funds</i>	-	10 000 000,00
2.2 Penyertaan Modal (Investasi) Pemerintah Daerah/ <i>Local Government Investment</i>	-	-
2.3 Pembayaran Pokok Utang/ <i>Debt Payments</i>	-	-
2.4 Pemberian Pinjaman Daerah/ <i>Local Government Loans</i>	-	-
2.5 Lainnya/ <i>Other Funds</i>	-	-
Sisa Lebih Pembiayaan Anggaran Tahun Berkenaan/ Remain Budget Current Year	224 163 148,42	551 351 614,63

Sumber/Source: Badan Pengelolaan Keuangan Dan Pendapatan Daerah Kabupaten Hulu Sungai Selatan /Regional Financial and Revenue Management Agency of Hulu Sungai Selatan Regency

Tabel
Table 2.4.4**Realisasi Keuangan Desa Menurut Kecamatan di
Kabupaten Hulu Sungai Selatan Tahun Anggaran 2022**
**Realization of Village Finance by Subdistrict in Hulu Sungai
Selatan Regency Budget Year 2022**

Dinas/Instansi Pemerintahan Institution/Office	Pendapatan	Belanja Desa	Pembiayaan Netto	Silpa Tahun Berjalan
(1)	(2)	(3)	(4)	(5)
Padang Batung	21 183 770 313	21 465 688 260	2 169 204 757	1 887 286 811
Loksado	14 952 312 307	15 632 026 446	2 044 229 438	1 364 515 299
Telaga Langsung	13 809 718 017	14 162 786 444	2 085 150 755	1 732 082 328
Angkinang	14 045 489 398	13 946 732 201	2 074 670 444	2 173 427 641
Kandangan	20 412 565 531	20 011 092 563	2 053 356 588	2 454 829 556
Sungai Raya	21 624 098 999	23 048 374 707	4 412 735 012	2 988 459 304
Simpur	14 831 806 803	15 710 961 452	2 342 663 505	1 463 508 856
Kalumpang	11 128 589 880	11 087 928 904	1 526 461 264	1 567 122 240
Daha Selatan	24 561 985 060	23 599 771 405	3 242 249 547	4 204 463 202
Daha Barat	9 134 082 568	9 633 753 097	1 144 682 332	645 011 803
Daha Utara	27 001 288 938	27 034 156 015	2 690 486 267	2 657 619 190
Kabupaten Hulu Sungai Selatan	192 685 707 815	195 333 271 494	25 785 889 909	23 138 326 229

Sumber/Source: Dinas Pemberdayaan Masyarakat dan Desa Kabupaten Hulu Sungai Selatan/ Community and Village Empowerment Service of Hulu Sungai Selatan Regency

Tabel
Table 2.4.5**Target dan Realisasi Kegiatan Umum Perencanaan, Pembangunan, Penelitian dan Pengembangan Menurut Program Kabupaten Hulu Sungai Selatan (rupiah), 2022**
Target and Realization of Planning, Establishment, Research, and Development by Program in Hulu Sungai Selatan Regency (rupiah), 2022

Program Kegiatan Program Activity	Target Target	Realisasi Realization	Persentase Percentage
(1)	(2)	(3)	(4)
Program Penunjang Urusan Pemerintahan Daerah Kabupaten/Kota	3 579 939 541	3 484 278 730	97,33
Program Perencanaan, Pengendalian dan Evaluasi Pembangunan Daerah	1 113 603 150	964 335 716	86,60
Program Koordinasi dan Sinkronisasi Perencanaan Pembangunan Daerah	120 732 500	117 072 500	96,97
Program Penelitian dan Pengembangan Daerah	322 077 350	319 400 450	99,17
Jumlah/Total	5 136 352 541	4 885 087 396	95,11

Sumber/Source: Bappelitbangda Kabupaten Hulu Sungai Selatan / *Bappelitbangda of Hulu Sungai Selatan Regency*

Tabel
Table 2.4.6**Jumlah Penerimaan Pajak Bumi Bangunan (PBB) Menurut Kecamatan di Kabupaten Hulu Sungai Selatan, 2022**
Number of Revenue of Land and Housing Tax by District in Hulu Sungai Selatan Regency, 2022

Dinas/Instansi Pemerintahan Institution/Office	Perdesaan Rural		Perkotaan Urban	
	SPPT	Ketetapan	SPPT	Ketetapan
(1)	(2)	(3)	(4)	(5)
Padang Batung	7 243	125 678 634	249	5 749 250
Loksado	2 536	43 252 567	230	4 437 163
Telaga Langsat	4 008	65 043 461	461	5 890 175
Angkinang	6 351	89 456 648	565	11 495 720
Kandangan	-	-	12 847	458 368 265
Sungai Raya	8 048	190 771 582	706	15 622 918
Simpur	6 024	102 749 189	452	9 373 738
Kalumpang	2 241	34 319 602	330	4 750 711
Daha Selatan	7 100	124 133 773	452	10 653 310
Daha Barat	6 416	97 596 259	192	3 963 811
Daha Utara	1 871	34 538 609	294	8 592 411
Kabupaten Hulu Sungai Selatan	51 838	907 540 324	16 778	538 897 472

Lanjutan Tabel/Continued Table 2.4.6

Dinas/Instansi Pemerintahan Institution/Office	Realisasi Realization	
	Lembar	Pembayaran
(1)	(2)	(3)
Padang Batung	7 492	131 427 884
Loksado	2 766	47 689 730
Telaga Langsung	4 469	70 933 636
Angkinang	6 916	100 952 368
Kandangan	12 602	452 545 000
Sungai Raya	8 754	206 394 500
Simpur	6 476	112 122 927
Kalumpang	2 571	39 070 313
Daha Selatan	7 552	134 787 083
Daha Barat	6 608	101 560 070
Daha Utara	2 165	43 131 020
Kabupaten Hulu Sungai Selatan	68 371	1 440 614 531

Sumber/Source: Badan Pengelolaan Keuangan Dan Pendapatan Daerah Kabupaten Hulu Sungai Selatan /Regional Financial and Revenue Management Agency of Hulu Sungai Selatan Regency

Tabel
Table 2.4.7**Target dan Realisasi Retribusi Uji Kendaraan Menurut Bulan di Kabupaten Hulu Sungai Selatan (Rupiah), 2022**
Target and Realization of Vehicle Test Retribution by Month in Hulu Sungai Selatan Regency (rupiah), 2022

<i>Bulan</i> <i>Month</i>	<i>Target</i> <i>Target</i>	<i>Realisasi</i> <i>Realization</i>
(1)	(2)	(3)
Januari/January	17 770 600	26 800 000
Februari/February	17 768 000	17 555 000
Maret/March	17 768 000	18 130 000
April/April	17 768 000	5 470 000
Mei/May	17 768 000	8 515 000
Juni/June	17 768 000	25 145 000
Juli/July	17 768 000	22 490 000
Agustus/August	17 768 000	20 270 000
September/September	17 768 000	17 385 000
Oktober/October	17 768 000	16 865 000
November/November	17 768 000	19 606 000
Desember/December	17 768 000	26 665 000
2022	213 218 600	224 896 000

Sumber/Source: Dinas Perhubungan Kabupaten Hulu Sungai Selatan /Transportation Services of Hulu Sungai Selatan Regency

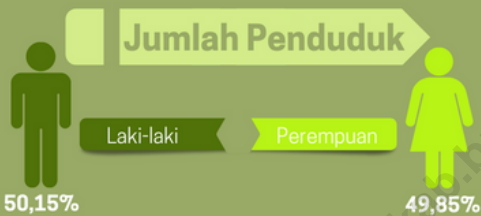
Tabel
Table 2.4.8

**Jumlah Temuan Pemeriksaan Berkala Inspektorat
Kabupaten Hulu Sungai Selatan, 2020-2022**
**Number of Regular Inspection Findings in Inspectorate of
Hulu Sungai Selatan Regency, 2020-2022**

<i>Bulan Month</i>	2020	2021	2022
(1)	(2)	(3)	(3)
<i>Jumlah Temuan/Number of Findings</i>	20	3	7
<i>Ditindaklanjuti/Followed up</i>	20	3	6
<i>Selesai/Done</i>	20	3	6
<i>Belum/Not Yet</i>	-	-	-
<i>Dalam Proses/Processing</i>	-	-	1

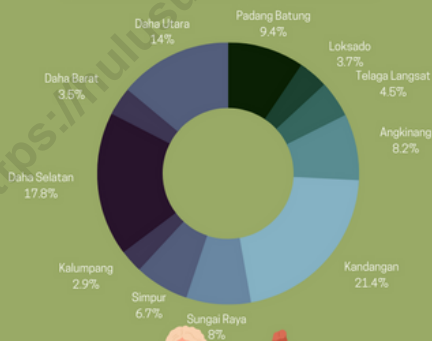
Sumber/Source: Inspektorat Kabupaten Hulu Sungai Selatan /Inspectorate of Hulu Sungai Selatan Regency

BAB 3 PENDUDUK DAN KETENAGAKERJAAN



Penduduk Kabupaten Hulu Sungai Selatan berdasarkan hasil Proyeksi Penduduk Interim 2022 sebanyak 232.212 jiwa yang terdiri atas 116.453 jiwa penduduk laki-laki dan 115.759 jiwa penduduk perempuan.

Persentase Jumlah Penduduk Berdasarkan Kecamatan



Ketenagakerjaan

Tingkat Partisipasi Angkatan Kerja (TPAK)



69,55%

Tingkat Pengangguran Terbuka (TPT)



2,29%

Jumlah Pencari Kerja Terdaftar di Dinas Tenaga Kerja, Koperasi, Usaha Kecil, dan Perindustrian tahun 2022 sebesar **714 Pekerja**.

611 Pekerja Telah Ditempatkan Bekerja.

Proporsi Pencari Kerja terbesar yang terdaftar berpendidikan Terakhir SMA/SMK/Sederajat sebesar **84,31% (602 pekerja)** Dan 196 **Pekerja** Sudah ditempatkan.

PENJELASAN TEKNIS

TECHNICAL NOTES

- | | |
|---|---|
| <p>1. Penduduk Indonesia adalah semua orang yang berdomisili di wilayah teritorial Indonesia selama 6 bulan atau lebih dan atau mereka yang berdomisili kurang dari 6 bulan tetapi bertujuan menetap.</p> | <p>1. <i>The population of Indonesia are all residents of the entire territory of Indonesia who have stayed for six months or longer, and those who intended to stay more than six months even though their length of stay is less than six months.</i></p> |
| <p>2. Laju pertumbuhan penduduk adalah angka yang menunjukkan persentase penambahan penduduk dalam jangka waktu tertentu.</p> | <p>2. <i>The growth rate of population is the number that show percentage of population growth within a specified period.</i></p> |
| <p>3. Kepadatan penduduk adalah rasio banyaknya penduduk per kilometer persegi.</p> | <p>3. <i>Population density is ratio of population per square kilometer.</i></p> |
| <p>4. Rasio jenis kelamin adalah perbandingan antara penduduk laki-laki dan penduduk perempuan pada suatu wilayah dan waktu tertentu. Biasanya dinyatakan dengan banyaknya penduduk laki-laki untuk 100 penduduk perempuan.</p> | <p>4. <i>Sex ratio is the ratio of males population to females population in a given area and time, usually expressed as the number of males for every 100 females.</i></p> |
| <p>5. Distribusi penduduk adalah pola persebaran penduduk di suatu wilayah, baik berdasarkan batas-batas geografis maupun berdasarkan batas-batas administrasi pemerintahan.</p> | <p>5. <i>Population distribution is the pattern of population distribution in an area, either by geographic boundaries or by government administrative boundaries.</i></p> |
| <p>6. Penduduk usia kerja adalah penduduk yang berumur 15 tahun ke atas.</p> | <p>6. <i>Working age population is persons of 15 years and over.</i></p> |

7. Komposisi penduduk adalah pola persebaran penduduk menurut karakteristiknya, contoh: penduduk menurut kelompok umur, penduduk menurut jenis kelamin
 8. Angkatan kerja adalah penduduk usia kerja (15 tahun ke atas) yang bekerja, punya pekerjaan namun sementara tidak bekerja, dan pengangguran.
 9. Bekerja adalah kegiatan ekonomi yang dilakukan oleh seseorang dengan maksud memperoleh atau membantu memperoleh pendapatan atau keuntungan dan lamanya bekerja paling sedikit 1 jam secara terus menerus dalam seminggu yang lalu (termasuk pekerja keluarga tanpa upah yang membantu dalam suatu usaha/kegiatan ekonomi).
 10. Jumlah jam kerja seluruhnya adalah jumlah jam kerja yang digunakan untuk bekerja (tidak termasuk jam kerja istirahat resmi dan jam kerja yang digunakan untuk hal-hal di luar pekerjaan).
 11. Lapangan usaha adalah bidang kegiatan dari pekerjaan/tempat bekerja di mana seseorang bekerja. Klasifikasi lapangan usaha mengikuti Klasifikasi Baku Lapangan Usaha Indonesia (KBLI) dalam 1 digit.
7. *Population composition is the pattern of population distribution by its characteristics, example: population by age group, population by sex*
 8. *Labor force or economically active are persons of 15 years and over, who in the previous week were working, temporarily absent from work but having jobs, and unemployment.*
 9. *Working is economic activity conducted by a person and intended to earn income by doing work or helping to do work at least one hour continuously during the reference week (including unpaid family worker/s for any economic activity).*
 10. *Total working hours is the total hours spent by an employee to perform all jobs (excluding the time used for other activities which are not classified as work).*
 11. *Industry is field of a person's activity or establishment. The classification of industries follows the Indonesia Standard Industrial Classification (KBLI) in one digit.*

12. Status pekerjaan adalah kedudukan seseorang dalam unit usaha/ kegiatan dalam melakukan pekerjaan.
 13. Berusaha sendiri tanpa dibantu orang lain adalah bekerja atau berusaha dengan menanggung risiko secara ekonomis, yaitu dengan tidak kembalinya ongkos produksi yang telah dikeluarkan dalam rangka usahanya tersebut, serta tidak menggunakan pekerja dibayar maupun pekerja tak dibayar, termasuk yang sifat pekerjaannya memerlukan teknologi atau keahlian khusus.
 14. Berusaha dibantu buruh tidak tetap/buruh tidak dibayar adalah bekerja atau berusaha atas risiko sendiri, dan menggunakan buruh/pekerja tak dibayar dan atau buruh/pekerja tidak tetap.
 15. Berusaha dibantu buruh tetap/buruh dibayar adalah berusaha atas risiko sendiri dan mempekerjakan paling sedikit satu orang buruh/pekerja tetap yang dibayar.
 16. Buruh/karyawan/pegawai adalah seseorang yang bekerja pada orang lain atau instansi/kantor/ perusahaan secara tetap dengan menerima upah/gaji baik berupa uang maupun barang.
12. *Employment status is the status of a person at his place of work or establishment where he was employed.*
 13. *Own-account worker is a person who works at his own risk without assisted by paid per mount worker or unpaid worker include technical job or skill job.*
 14. *Employer assisted by temporary workers/unpaid worker is a person who works at his own risk and assisted by temporary worker/ unpaid worker.*
 15. *Employer assisted by permanent workers/paid workers is a person who does his business at her/his own risk at least one assisted by paid permanent worker.*
 16. *Employee is a person who work permanently for other people or institution/office/ company and gains some money/cash or goods as wage/salary. Labor who have no permanent employer is not categorized as a laborer/ worker/ employee but casual worker. A laborers in general is considered to have a permanent employer if he has the same employer during the past month, particularly for building construction sector is 3 months. If the employer is an institution, more than 1 (one) employer is allowed.*

- Buruh yang tidak mempunyai majikan tetap, tidak digolongkan sebagai buruh/karyawan, tetapi sebagai pekerja bebas. Seseorang dianggap memiliki majikan tetap jika memiliki 1 (satu) majikan (orang/rumah tangga) yang sama dalam sebulan terakhir, khusus pada sektor bangunan batasannya tiga bulan. Apabila majikannya instansi/ lembaga, boleh lebih dari satu.
17. Pekerja bebas adalah seseorang yang bekerja pada orang lain/ majikan/institusi yang tidak tetap (lebih dari 1 majikan dalam sebulan terakhir) di usaha pertanian baik berupa usaha rumah tangga maupun bukan usaha rumah tangga, ataupun di nonpertanian atas dasar balas jasa dengan menerima upah atau imbalan baik berupa uang maupun barang, dan baik dengan sistem pembayaran harian maupun borongan
 18. Pekerja tak dibayar adalah seseorang yang bekerja membantu usaha untuk memperoleh penghasilan/ keuntungan yang dilakukan oleh salah seorang anggota rumah tangga atau bukan anggota rumah tangga tanpa mendapat upah/gaji baik berupa uang maupun barang.
 17. *Casual employee is a person who does not work permanently for other people/employer/ institution (more than 1 employer during the last 1 month) in agricultural sector, either home industry or not home industry, or in non-agricultural sector based on remuneration paid with money or goods, and based on daily or contact payment system.*
 18. *Unpaid worker is a person who intended to work without pay either with money or good, in an establishment run by other members of the family, relative or neighbour.*

ULASAN**DESCRIPTION****Penduduk**

Penduduk Kabupaten Hulu Sungai Selatan berdasarkan hasil Proyeksi Penduduk Interim 2022 sebanyak 232.212 jiwa yang terdiri atas 116.453 jiwa penduduk laki-laki dan 115.759 jiwa penduduk perempuan. Sementara itu besarnya angka rasio jenis kelamin tahun 2022 penduduk laki-laki terhadap penduduk perempuan sebesar 100,60. Kepadatan penduduk di Kabupaten Hulu Sungai Selatan tahun 2022 mencapai 129 jiwa/km². Kepadatan penduduk tertinggi terletak di Kecamatan Kandangan dengan kepadatan sebesar 465 jiwa/km² dan terendah di Kecamatan Loksado sebesar 25 jiwa/km².

Ketenagakerjaan

Pada tahun 2022 persentase penduduk angkatan kerja sebesar 69,55 persen dengan tingkat pengangguran terbuka (TPT) sebesar 2,29 persen. Sementara itu, penduduk Kabupaten Hulu Sungai Selatan yang bukan angkatan kerja sebagian besar mengurus rumah tangga yaitu 20,13 persen dari 30,45 persen penduduk bukan angkatan kerja.

Population

Hulu Sungai Selatan population based interim population projections for 2022 were 232,212 people consisting of 116,453 inhabitants of the male and 115,759 female population people. While the sex ratio in 2022 the male population towards the female population are 100.60. Population density of Hulu Sungai Selatan Regency in 2022 reached 129 people/km². Highest population density of subdistrict is located in the Kandangan Subdistrict with the number of density are 465 people/km² and the lowest in Loksado Subdistrict with 25 people/km².

Employment

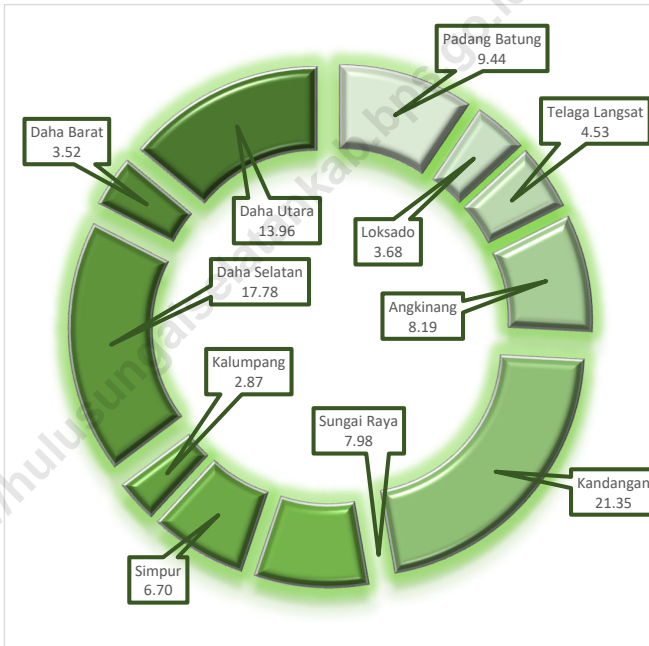
In 2022, percentage of economically active were 69.55 percent with unemployment rate 2.29 percent. Meanwhile, the highest number of economically inactive is housekeeping 20.13 percent from 30.45 percent economically inactive.

Jumlah Pencari Kerja Terdaftar di Dinas Tenaga Kerja, Koperasi, Usaha Kecil, dan Perindustrian tahun 2022 sebesar 714 pekerja. Pekerja yang terdaftar sebesar 611 telah ditempatkan bekerja. Proporsi terbesar pencari kerja yang terdaftar berpendidikan terakhir SMA/SMK/Sederajat yaitu sebesar 84,31 persen (602 pekerja) dan yang ditempatkan sebanyak 196 pekerja di tahun 2022.

Number of Job Seekers Registered in Manpower, Cooperatives, Small Enterprises, & Industry Services were 714 workers. The workers who registered for 611 has been placed in jobs. The largest proportion of job seekers who register have last educated scholar as senior/vocational high school by 84.31 percent (602 workers) and are placed as many as 196 workers in 2022.

Gambar 3.1
Figures

Distribusi Persentase Penduduk Menurut Kecamatan di Kabupaten Hulu Sungai Selatan, 2022
Percentage Distribution of Population by Subdistrict in Hulu Sungai Selatan Regency, 2022

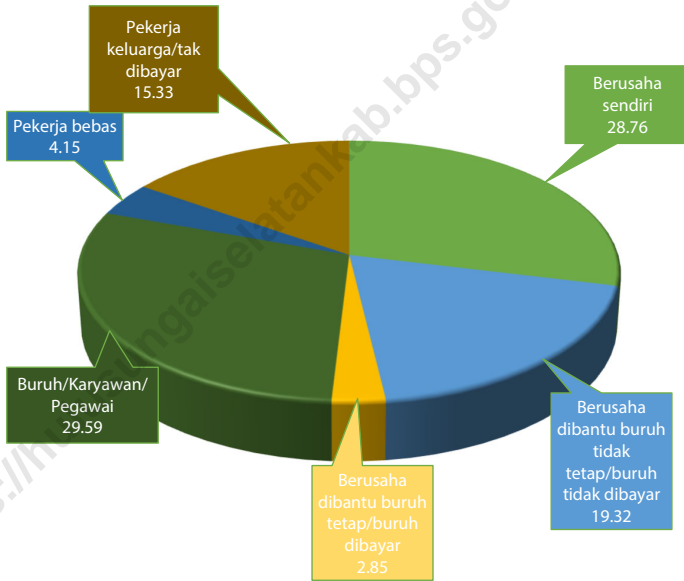


Sumber/Source: Sensus Penduduk 2022, Badan Pusat Statistik

Gambar 3.2
Figures

Persentase Penduduk Berumur 15 Tahun Ke Atas yang Bekerja Selama Seminggu yang Lalu Menurut Status Pekerjaan Utama di Kabupaten Hulu Sungai Selatan, 2022

Percentage of Population 15 Years of Age and Over who Worked During The Previous Week by Main Employment Status in Hulu Sungai Selatan Regency, 2022



Sumber/Source : BPS, Survei Angkatan Kerja Nasional (Sakernas) Agustus/BPS-Statistics Indonesia, August National Labor Force Survey

**3.1 PENDUDUK
POPULATION**

Tabel 3.1.1 Penduduk, Distribusi Persentase Penduduk, Kepadatan Penduduk, Rasio Jenis Kelamin Penduduk Menurut Kecamatan di Kabupaten Hulu Sungai Selatan, 2022
Population, Percentage Distribution of Population, Population Density, and Population Sex Ratio by Subdistrict in Hulu Sungai Selatan Regency, 2022

Kecamatan Subdistrict	Penduduk Population	Persentase Penduduk Percentage of Total Population
(1)	(2)	(3)
Padang Batung	21 918	9,44
Loksado	8 548	3,68
Telaga Langsung	10 508	4,53
Angkinang	19 024	8,19
Kandangan	49 604	21,35
Sungai Raya	18 533	7,98
Simpur	15 568	6,70
Kalumpang	6 658	2,87
Daha Selatan	41 276	17,78
Daha Barat	8 164	3,52
Daha Utara	32 411	13,96
Hulu Sungai Selatan	232 212	100,00

Lanjutan Tabel/*Continued Table 3.1.1*

Kecamatan <i>Subdistrict</i>	Kepadatan Penduduk per km ² <i>Population Density per sq.km</i>	Rasio Jenis Kelamin <i>Population Sex Ratio</i>
(1)	(4)	(5)
Padang Batung	107,48	98,37
Loksado	25,22	102,46
Telaga Langsung	180,92	102,51
Angkinang	325,75	98,52
Kandangan	464,85	98,37
Sungai Raya	228,92	98,53
Simpur	189,05	97,94
Kalumpang	49,29	103,17
Daha Selatan	127,86	102,75
Daha Barat	54,56	105,13
Daha Utara	120,89	103,91
Hulu Sungai Selatan	128,65	100,60

Sumber/*Source*: Badan Pusat Statistik Kabupaten Hulu Sungai Selatan, Proyeksi Penduduk Interim 2020–2023/*BPS-Statistics of Hulu Sungai Selatan Regency, Interim Population Projection 2020–2023*

Tabel
Table 3.1.2

Jumlah Penduduk Menurut Jenis Kelamin dan Kecamatan di Kabupaten Hulu Sungai Selatan, 2022
Population by Gender and Subdistrict in Hulu Sungai Selatan Regency, 2022

Kecamatan Subdistrict	Jenis Kelamin Gender		Jumlah Total
	Laki-Laki Male	Perempuan Female	
(1)	(2)	(3)	(4)
Padang Batung	10 869	11 049	21 918
Loksado	4 326	4 222	8 548
Telaga Langsat	5 319	5 189	10 508
Angkinang	9 441	9 583	19 024
Kandangan	24 598	25 006	49 604
Sungai Raya	9 198	9 335	18 533
Simpur	7 703	7 865	15 568
Kalumpang	3 381	3 277	6 658
Daha Selatan	20 918	20 358	41 276
Daha Barat	4 184	3 980	8 164
Daha Utara	16 516	15 895	32 411
Hulu Sungai Selatan	116 453	115 759	232 212

Sumber/Source: Badan Pusat Statistik Kabupaten Hulu Sungai Selatan, Proyeksi Penduduk Interim 2020–2023/BPS-Statistics of Hulu Sungai Selatan Regency, Interim Population Projection 2020-2023

Tabel
Table 3.1.3**Jumlah Penduduk Menurut Kelompok Umur dan Jenis Kelamin di Kabupaten Hulu Sungai Selatan, 2022**
Population by Age Group and Gender in Hulu Sungai Selatan Regency, 2022

Kelompok Umur <i>Age Groups</i>	Jenis Kelamin <i>Gender</i>		Jumlah <i>Total</i>
	Laki-Laki <i>Male</i>	Perempuan <i>Female</i>	
(1)	(2)	(3)	(4)
0-4	9 672	9 154	18 826
5-9	10 344	9 942	20 286
10-14	9 942	9 636	19 578
15-19	9 522	9 131	18 653
20-24	9 857	8 859	18 716
25-29	9 483	8 473	17 956
30-34	9 185	8 543	17 728
35-39	8 443	8 210	16 653
40-44	8 206	8 208	16 414
45-49	7 985	8 309	16 294
50-54	7 229	7 458	14 687
55-59	5 958	6 336	12 294
60-64	4 633	4 964	9 597
65-69	2 994	3 598	6 592
70-75	1 795	2 502	4 297
75+	1 205	2 436	3 641
Hulu Sungai Selatan	116 453	115 759	232 212

Sumber/Source: Badan Pusat Statistik Kabupaten Hulu Sungai Selatan, Proyeksi Penduduk Interim 2020–2023/BPS-Statistics of Hulu Sungai Selatan Regency, Interim Population Projection 2020-2023

Tabel
Table 3.1.4

Jumlah Penduduk, Jumlah Penduduk Wajib KTP, dan Jumlah Penduduk yang Sudah Melakukan Perekaman E-KTP Menurut Kecamatan di Kabupaten Hulu Sungai Selatan, 2022

Number of Population, Number of Mandatory Identity Card, and Number of Population Who Have Performed E-ID Card Record by Subdistrict in Hulu Sungai Selatan Regency, 2022

Kecamatan Subdistrict	Jumlah Penduduk Population	Jumlah Penduduk Wajib KTP Total population Mandatory ID	Jumlah Penduduk yang Sudah Direkam Number of Recorded Populations
(1)	(2)	(3)	(4)
Padang Batung	22 212
Loksado	8 783
Telaga Langsung	10 561
Angkinang	19 229
Kandangan	50 115
Sungai Raya	18 129
Simpur	15 613
Kalumpang	6 677
Daha Selatan	42 326
Daha Barat	8 029
Daha Utara	33 235
Hulu Sungai Selatan	234 909	173 826	169 413

Sumber/Source: Dinas Kependudukan dan Pencatatan Sipil Kabupaten Hulu Sungai Selatan/Population and Civil Registration Services of Hulu Sungai Selatan Regency

3.2 KETENAGAKERJAAN EMPLOYMENT

Tabel 3.2.1 **Persentase Penduduk Berumur 15 Tahun Keatas Menurut Jenis Kegiatan Selama Seminggu yang Lalu dan Jenis Kelamin di Kabupaten Hulu Sungai Selatan, 2022**
Percentage of Population Aged 15 Years and Over by Type of Activity During The Previous Week and Sex Hulu Sungai Selatan Regency, 2022

Kegiatan Utama Main Activity	Jenis Kelamin/Sex		
	Laki-Laki Male	Perempuan Female	Jumlah Total
(1)	(2)	(3)	(4)
I. Angkatan Kerja/Economically Active	83,28	56,23	69,55
1. Bekerja/Working	81,27	55,04	67,95
2. Pengangguran Terbuka/Unemployment	2,01	1,19	1,60
II. Bukan Angkatan Kerja/Economically Inactive	16,72	43,77	30,45
1. Sekolah/Attending School	6,02	6,08	6,05
2. Mengurus Rumah Tangga/Housekeeping	4,89	34,91	20,13
3. Lainnya/Others	5,81	2,78	4,27
Jumlah/Total	100,00	100,00	100,00
Tingkat Partisipasi Angkatan Kerja Economically Active Participation Rate	83,28	56,23	69,55
Tingkat Pengangguran Terbuka/ Unemployment Rate	2,41	2,12	2,29

Sumber/Source: BPS, Survei Angkatan Kerja Nasional (Sakernas) Agustus/BPS-Statistics Indonesia, August National Labor Force Survey

Tabel 3.2.2
Table

Persentase Penduduk Berumur 15 Tahun ke Atas Menurut Pendidikan Tertinggi yang Ditamatkan dan Jenis Kegiatan Selama Seminggu yang Lalu di Kabupaten Hulu Sungai Selatan, 2022

Percentage of Population 15 Years of Age and Over by Educational Attainment and Type of Activity During the Previous Week in Hulu Sungai Selatan Regency, 2022

Pendidikan Tertinggi yang Ditamatkan ¹ <i>Educational Attainment¹</i>	Angkatan Kerja/Economically Active			Persentase Bekerja terhadap Angkatan Kerja <i>Percentage of Working to Economically Active</i>
	Bekerja <i>Working</i>	Pengangguran ² <i>Unemployment²</i>	Jumlah Angkatan Kerja <i>Total of Economically Active</i>	
(1)	(2)	(3)	(4)	(5)
0	68,36	0,94	69,30	98,65
1	52,75	2,16	54,91	96,06
2	76,79	3,07	79,86	96,15
3	78,57	1,08	79,65	98,65
Jumlah/Total	67,95	1,60	69,55	97,71

Lanjutan Tabel/Continued Table 3.2.2

Pendidikan Tertinggi yang Ditamatkan ¹ <i>Educational Attainment ¹</i>	Bukan Angkatan Kerja <i>Not Economically Active</i>	Jumlah Total	Persentase Angkatan Kerja terhadap Penduduk Usia Kerja <i>Percentage of Economically Active to Working Age Population</i>
(1)	(6)	(7)	(8)
0	30,70	100,00	69,30
1	45,09	100,00	54,91
2	20,14	100,00	79,86
3	20,35	100,00	79,65
Jumlah/Total	30,45	100,00	69,55

- Catatan/Note: ¹ 0. ≤ Sekolah Dasar (SD)/≤ *Primary School*
 1. Sekolah Menengah Pertama/*Junior High School*
 2. Sekolah Menengah Atas/*Senior High School*
 3. Perguruan Tinggi/*Collage*
- ² 1. Mencari pekerjaan/*Looking for work*
 2. Mempersiapkan usaha/*Establishing a new business/firm*
 3. Merasa tidak mungkin mendapat pekerjaan/*Hopeless of job*
 4. Sudah punya pekerjaan tetapi belum mulai bekerja/*Have a job in future start*

Sumber/Source: BPS, Survei Angkatan Kerja Nasional (Sakernas) Agustus/BPS-Statistics Indonesia, August National Labor Force Survey

Tabel
Table 3.2.3

Penduduk Berumur 15 Tahun Ke Atas yang Bekerja Selama Seminggu yang Lalu Menurut Status Pekerjaan Utama dan Jenis Kelamin di Kabupaten Hulu Sungai Selatan, 2022
Population 15 Years of Age and Over who Worked During The Previous Week by Main Employment Status and Sex in Hulu Sungai Selatan Regency, 2022

Status Pekerjaan Utama <i>Main Employment Status</i>	Laki-Laki <i>Male</i>	Perempuan <i>Female</i>	Jumlah <i>Total</i>
(1)	(2)	(3)	(4)
Berusaha sendiri <i>Own account worker</i>	30,37	26,46	28,76
Berusaha dibantu buruh tidak tetap/buruh tidak dibayar <i>Employer assisted by temporary worker/unpaid worker</i>	22,28	15,08	19,32
Berusaha dibantu buruh tetap/buruh dibayar <i>Employer assisted by permanent worker/paid worker</i>	3,46	1,97	2,85
Buruh/Karyawan/Pegawai/ <i>Employee</i>	32,64	25,21	29,59
Pekerja bebas <i>Casual worker</i>	4,71	3,35	4,15
Pekerja keluarga/tak dibayar <i>Family worker/unpaid worker</i>	6,54	27,93	15,33
Jumlah/Total	100,00	100,00	100,00

Sumber/Source: BPS, Survei Angkatan Kerja Nasional (Sakernas) Agustus/BPS-Statistics Indonesia, August National Labor Force Survey

Tabel
Table 3.2.4**Persentase Penduduk Berumur 15 Tahun Keatas yang Bekerja Selama Seminggu yang Lalu Menurut Kelompok Umur dan Jenis Kelamin di Kabupaten Hulu Sungai Selatan, 2022****Percentage of Population Aged 15 Years and Over Who Worked During the Previous Week by Age Group and Sex in Hulu Sungai Selatan Regency, 2022**

Kelompok Umur Age Group	Jenis Kelamin Sex		Jumlah Total
	Laki-Laki Male	Perempuan Female	
(1)	(2)	(3)	(4)
15 - 19	3,67	4,37	3,96
20 - 24	8,78	8,26	8,56
25 - 29	9,45	8,24	8,95
30 - 34	10,07	9,55	9,86
35 - 39	10,55	9,57	10,15
40 - 44	11,59	11,54	11,57
45 - 49	10,54	10,59	10,56
50 - 54	10,92	13,08	11,81
55 - 59	8,80	9,01	8,89
60 +	15,63	15,79	15,69
Jumlah/Total	100,00	100,00	100,00

Sumber/Source: BPS, Survei Angkatan Kerja Nasional (Sakernas) Agustus/BPS-Statistics Indonesia, August National Labor Force Survey

Tabel 3.2.5
Table

Persentase Penduduk Berumur 15 Tahun Ke Atas yang Bekerja Selama Seminggu yang Lalu Menurut Lapangan Pekerjaan Utama dan Jenis Kelamin di Kabupaten Hulu Sungai Selatan, 2022
Percentage of Population Aged 15 Years and Over Who Worked During the Previous Week by Main Industry and Sex in Hulu Sungai Selatan Regency, 2022

Lapangan Pekerjaan Utama ¹⁾ Main Industry ¹⁾	Jenis Kelamin Sex		Jumlah Total
	Laki-Laki Male	Perempuan Female	
(1)	(2)	(3)	(4)
1	45,91	34,81	41,34
2	2,88	0,77	2,02
3	7,97	10,75	9,11
4	0,82	-	0,48
5	6,30	-	3,71
6	17,07	33,01	23,63
7	4,28	0,35	2,66
8	1,94	0,57	1,38
9	12,83	19,74	15,67
Jumlah/Total	100,00	100,00	100,00

Catatan/Note: 1 Pertanian, Kehutanan, Perburuan, dan Perikanan/Agriculture, Forestry, Hunting, and Fisheries
 2 Pertambangan dan Penggalian/Mining and Quarrying
 3 Industri Pengolahan/Manufacturing Industry
 4 Listrik, Gas, dan Air/Electricity, Gas, and Water
 5 Bangunan/Construction
 6 Perdagangan Besar, Eceran, Rumah Makan, dan Hotel/Wholesale Trade, Retail Trade, Restaurants, and Hotels
 7 Angkutan, Pergudangan, dan Komunikasi/Transportation, Warehousing, and Communication
 8 Keuangan, Asuransi, Usaha Persewaan Bangunan, Tanah, dan Jasa Perusahaan/Financial, Insurance, Real Estate, and Business Services
 9 Jasa Kemasyarakatan, Sosial, dan Perorangan/Community, Social, and Personal Services

Sumber/Source: BPS, Survei Angkatan Kerja Nasional (Sakernas) Agustus/BPS-Statistics Indonesia, August National Labor Force Survey

Tabel
Table 3.2.6

Persentase Penduduk Berumur 15 Tahun Ke Atas yang Bekerja Selama Seminggu yang Lalu Menurut Jumlah Jam Kerja Seluruhnya dan Jenis Kelamin di Kabupaten Hulu Sungai Selatan, 2022
Percentage of Population Aged 15 Years and Over Who Worked During the Previous Week by Total Working Hours and Sex in Hulu Sungai Selatan Regency, 2022

Jumlah Jam Kerja Seluruhnya (jam) <i>Total Working Hours (hours)</i>	Jenis Kelamin Sex		Jumlah <i>Total</i>
	Laki-Laki <i>Male</i>	Perempuan <i>Female</i>	
(1)	(2)	(3)	(4)
0 ¹	3,86	2,35	3,24
1–14	8,73	17,22	12,22
15–24	10,44	18,66	13,82
25–34	23,15	18,55	21,26
35+	53,82	43,22	49,46
Jumlah/Total	100,00	100,00	100,00

Catatan/Note: Sementara tidak bekerja/Temporarily out of work

Sumber/Source: BPS, Survei Angkatan Kerja Nasional (Sakernas) Agustus/BPS-Statistics Indonesia, August National Labor Force Survey

Tabel 3.2.7
Table

Persentase Penduduk Berumur 15 Tahun Ke Atas yang Bekerja Selama Seminggu yang Lalu Menurut Jumlah Jam Kerja Pada Pekerjaan Utama dan Jenis Kelamin di Kabupaten Hulu Sungai Selatan, 2022
Percentage of Population Aged 15 Years and Over Who Worked During the Previous Week by Number of Working Hours on Main Industry and Sex in Hulu Sungai Selatan Regency, 2022

Jumlah Jam Kerja Pada Pekerjaan Utama (jam) <i>Number of Working Hours on Main Industry (hours)</i>	Jenis Kelamin <i>Sex</i>		Jumlah <i>Total</i>
	Laki-Laki <i>Male</i>	Perempuan <i>Female</i>	
(1)	(2)	(3)	(4)
0 ¹	3,86	2,35	3,24
1–14	10,13	18,49	13,56
15–24	13,47	21,34	16,71
25–34	25,64	18,54	22,72
35+	46,90	39,28	43,77
Jumlah/Total	100,00	100,00	100,00

Catatan/Note: Sementara tidak bekerja/Temporarily out of work

Sumber/Source: BPS, Survei Angkatan Kerja Nasional (Sakernas) Agustus/BPS-Statistics Indonesia, August National Labor Force Survey

Tabel
Table 3.2.8**Jumlah Pencari Kerja Terdaftar Menurut Tingkat Pendidikan Tertinggi yang Ditamatkan dan Jenis Kelamin di Kabupaten Hulu Sungai Selatan, 2022**
Number of Registered Job Applicants by Educational Attainment and Sex in Hulu Sungai Selatan Regency, 2022

Pendidikan Tertinggi yang Ditamatkan <i>Educational Attainment</i>	Jenis Kelamin <i>Sex</i>		Jumlah <i>Total</i>
	Laki-Laki <i>Male</i>	Perempuan <i>Female</i>	
(1)	(2)	(3)	(4)
Tidak/Belum Pernah Sekolah <i>No Schooling</i>	-	-	-
Tidak/Belum Tamat SD <i>Not Yet Completed Primary School</i>	-	-	-
Sekolah Dasar Sederajat <i>Primary School</i>	2	-	2
Sekolah Menengah Pertama Sederajat <i>Junior High School</i>	16	-	16
Sekolah Menengah Atas Sederajat <i>Senior High School</i>	426	176	602
Diploma I/II/III/Akademi <i>Diploma I/II/III/Academy</i>	3	10	13
Universitas (DIV/S1/S2/S3) <i>University (DIV/Bachelor/ Master/ Doctor)</i>	48	33	81
Jumlah/Total	495	219	714

Sumber/Source: Dinas Tenaga Kerja, Koperasi, Usaha Kecil, & Perindustrian Kab.Hulu Sungai Selatan /Manpower, Cooperatives, Small Enterprises, & Industry Services of Hulu Sungai Selatan Regency

Tabel
Table 3.2.9

Penempatan Pencari Kerja Terdaftar Menurut Tingkat Pendidikan Tertinggi yang Ditamatkan dan Jenis Kelamin di Kabupaten Hulu Sungai Selatan, 2022
Placement of Registered Job Applicants by Educational Attainment and Sex in Hulu Sungai Selatan Regency, 2022

Pendidikan Tertinggi yang Ditamatkan <i>Educational Attainment</i>	Jenis Kelamin <i>Sex</i>		Jumlah <i>Total</i>
	Laki-Laki <i>Male</i>	Perempuan <i>Female</i>	
(1)	(2)	(3)	(4)
Tidak/Belum Pernah Sekolah <i>No Schooling</i>	-	-	-
Tidak/Belum Tamat SD <i>Not Yet Completed Primary School</i>	-	-	-
Sekolah Dasar Sederajat <i>Primary School</i>	-	-	-
Sekolah Menengah Pertama Sederajat <i>Junior High School</i>	-	-	-
Sekolah Menengah Atas Sederajat <i>Senior High School</i>	117	79	196
Diploma I/II/III/Akademi <i>Diploma I/II/III/Academy</i>	2	-	2
Universitas (DIV/S1/S2/S3) <i>University (DIV/Bachelor/Master/Doctor)</i>	265	148	413
Jumlah/Total	384	227	611

Sumber/Source: Dinas Tenaga Kerja, Koperasi, Usaha Kecil, & Perindustrian Kab.Hulu Sungai Selatan /Manpower, Cooperatives, Small Enterprises, & Industry Services of Hulu Sungai Selatan Regency



BAB 4 SOSIAL DAN KESEJAHTERAAN RAKYAT

Indeks Pembangunan
Manusia (IPM)

69,76

IPM menjelaskan bagaimana penduduk dapat mengakses hasil pembangunan dalam memperoleh pendapatan, kesehatan, pendidikan, dan sebagainya.

- Umur Harapan Hidup : 66,51 Tahun
- Harapan Lama Sekolah : 12,40 Tahun
- Rata-Rata Lama Sekolah : 7,79 Tahun
- Pengeluaran Per-Kapita : Rp 13.157.000,-

Pendidikan



Jumlah sekolah di
Kabupaten
Hulu Sungai
Selatan

SD : 215 Unit
MI : 42 Unit
SMP : 37 Unit
MTS : 25 Unit
SMA : 9 Unit
MA : 13 Unit
SMK : 5 Unit

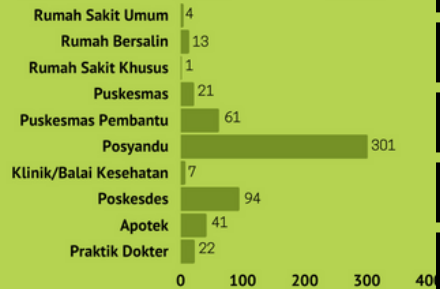


Jumlah Tenaga Kesehatan & Fasilitas
Kesehatan di Kabupaten Hulu Sungai
Selatan

Dokter
172

Perawat
650

Bidan
336



Garis
Kemiskinan

Garis kemiskinan menyentuh angka Rp. 516.857,- dengan persentase penduduk miskin sebesar 4,54%

PENJELASAN TEKNIS**TECHNICAL NOTES**

- | | |
|--|--|
| <p>1. Tidak/belum pernah sekolah adalah mereka yang tidak pernah atau belum pernah terdaftar dan tidak pernah atau belum pernah aktif mengikuti pendidikan di suatu jenjang pendidikan formal. Termasuk juga yang tamat/belum tamat taman kanak-kanak tetapi tidak melanjutkan ke sekolah dasar.</p> | <p>1. <i>Not/never attending school is someone who has never attended or never been registered in a formal education, such as primary, secondary, and tertiary education. Those who just completed kindergarten are considered as never attended school.</i></p> |
| <p>2. Masih bersekolah adalah mereka yang terdaftar dan aktif mengikuti pendidikan formal dan nonformal (Paket A, B, atau C), baik pendidikan dasar, menengah maupun pendidikan tinggi. Bagi mahasiswa yang sedang cuti dianggap masih bersekolah.</p> | <p>2. <i>Attending school is someone who is currently attending primary, secondary, or tertiary education, including package A, package B, or package C. College student who postpones his/her study is considered as attending school.</i></p> |
| <p>3. Tidak bersekolah lagi adalah mereka yang pernah terdaftar dan aktif mengikuti pendidikan di suatu jenjang pendidikan formal dan nonformal (Paket A, B, atau C), tetapi pada saat pencacahan tidak lagi terdaftar dan tidak aktif mengikuti pendidikan.</p> | <p>3. <i>Not attending school anymore is someone who had enrolled and participated in formal and non-formal education in the past including package A, package B, or package C, but currently does not attend school.</i></p> |
| <p>4. Tamat sekolah adalah menyelesaikan pelajaran yang ditandai dengan lulus ujian akhir pada kelas atau tingkat terakhir suatu jenjang pendidikan di sekolah negeri maupun swasta dengan mendapatkan tanda tamat belajar/ijazah. Seseorang yang belum mengikuti pelajaran</p> | <p>4. <i>Completed particular level of education is someone who has completed particular level of education in private or public school and accepting graduation certificate. Someone who has never attended the highest grade but passed the final exam is considered as completed particular level of education.</i></p> |

- pada kelas tertinggi tetapi telah mengikuti ujian akhir dan lulus dianggap tamat sekolah.
5. Jalur Pendidikan di Indonesia terdiri atas 1) pendidikan formal, 2) pendidikan nonformal, dan 3) pendidikan informal yang ketiganya dapat saling melengkapi dan memperkaya (Undang-Undang No. 20 Tahun 2014 tentang Sistem Pendidikan Nasional).
 6. Jenjang Pendidikan Formal terdiri atas pendidikan dasar, pendidikan menengah, dan pendidikan tinggi. Jenis pendidikan yang diajarkan mencakup pendidikan umum, kejuruan, akademik, profesi, vokasi, keagamaan, dan khusus.
 - Pendidikan Dasar berbentuk Sekolah Dasar (SD) dan Madrasah Ibtidaiyah (MI) atau bentuk lain yang sederajat serta Sekolah Menengah Pertama (SMP) dan Madrasah Tsanawiyah (MTs), atau bentuk lain yang sederajat.
 - Pendidikan Menengah berbentuk Sekolah Menengah Atas (SMA), Madrasah Aliyah (MA), Sekolah Menengah Kejuruan (SMK), dan Madrasah Aliyah Kejuruan (MAK), atau bentuk lain yang sederajat.
 5. *The Education System in Indonesia consists of 1) a formal education, 2) non-formal education, and 3) informal education that all three can be complementary and enriching (Law No. 20 Year 2014 about The National Education System).*
 6. *The Formal Education Level consists of primary education, secondary education, and high education. The kind of education that taught consists of general education, vocational, academic, professional, religious, and specific education.*
 - *The Primary Education consists of Elementary School and Islamic Elementary School or other equivalent forms and Junior High School and MTs, or other equivalent forms.*
 - *The Secondary Education consists of the senior high school, MA, Vocational School, and Vocational Madrasah Aliyah, or other equivalent forms.*

- Pendidikan Tinggi merupakan jenjang pendidikan setelah pendidikan menengah yang mencakup program pendidikan diploma, sarjana, magister, spesialis, dan doktor yang diselenggarakan oleh perguruan tinggi. Perguruan tinggi dapat berbentuk akademi, politeknik, sekolah tinggi, institut, atau universitas.
 - *The High Education consists of the education level after the secondary education that consists of diplomas, bachelor, master, specialist, and doctoral degrees that are held by the college. The colleges can be academy, polytechnic, high school, institute, or university.*
7. Rumah Sakit adalah tempat pemeriksaan dan perawatan kesehatan, biasanya berada di bawah pengawasan dokter/tenaga medis, yang melayani penderita yang sakit untuk berobat rawat jalan atau rawat inap.
 - 7. *Hospital is a place for health check, usually controlled/supervised by doctors/medical personnel to serve the ill patients to get outpatient or inpatient treatment services.*
 8. Rumah Bersalin adalah sarana pelayanan kesehatan dengan izin sebagai rumah bersalin, dilengkapi pelayanan pemeriksaan kehamilan, persalinan serta pemeriksaan ibu dan anak yang berada di bawah pengawasan bidan senior.
 - 8. *Maternity House is health care facility with a license as a maternity house, equipped with prenatal care, childbirth and examination of mothers and children which is under the supervision of a senior midwife.*
 9. Puskesmas (Pusat Kesehatan Masyarakat) adalah unit pelaksana teknis dinas kesehatan kabupaten/ kota yang mempunyai fungsi utama sebagai penyelenggara pelayanan kesehatan tingkat pertama. Wilayah kerja puskesmas maksimal adalah satu kecamatan dan untuk dapat
 - 9. *Public Health Center is technical implementation unit of regency health department that have the primary function as a first-level health care providers.*

menjangkau wilayah kerjanya, puskesmas mempunyai jaringan pelayanan yang meliputi unit Puskesmas Pembantu (Pustu), unit Puskesmas Keliling (Puskel), dan unit bidan desa/komunitas (Peraturan Menteri Kesehatan RI No. 75 Tahun 2016 Tentang Pusat Kesehatan Masyarakat).

The working area standard of public health center is one district and to reach their working areas, public health centers have a service network covering subsidiary of public health center, mobile public health center units, and midwife units (Regulation of the Minister of Health of Indonesia Number 75 Year 2016 about Public Health Center).

10. Apotek adalah suatu tempat tertentu yang digunakan untuk melakukan pekerjaan kefarmasian, dan penyaluran/penjualan obat atau bahan farmasi dan perbekalan kesehatan lainnya kepada masyarakat yang dikelola oleh tenaga apoteker (Peraturan Menteri Kesehatan RI No. 1332 Tahun 2002 Tentang Perubahan Atas Peraturan Menteri Kesehatan RI No. 922/MENKES/PER/X/1993 Tentang Ketentuan dan Tata Cara Pemberian Izin Apotek).
11. Imunisasi adalah memasukkan kuman atau racun penyakit tertentu yang sudah dilemahkan (vaksin) ke dalam tubuh dengan cara disuntik atau diminum (ditetaskan dalam mulut) dengan maksud agar terjadi kekebalan tubuh terhadap penyakit tersebut.

10. *Pharmacy is a specific place that is used for pharmaceutical jobs, and distribution/sale of drugs/ pharmaceuticals and other medical supplies to people that are administered by trained pharmacist (Regulation of the Minister of Health of Indonesia Number 1332 Year 2002 about the Changes of Regulation of the Minister of Health of Indonesia Number 922/MENKES/PER/X/1993 about Pro- vision and Procedures for Administration of Licensed Pharmacies).*
11. *Immunization is putting enervated microbe of a certain disease into human body by injection or drinking (dropping into mouth) to make the body immune to that disease.*

12. BCG (*Bacillus Calmette Guerin*) merupakan vaksinasi untuk mencegah penyakit TBC, diberikan pada bayi baru lahir atau anak, dengan suntikan pada kulit pangkal lengan atas. Bekas suntikan kemudian akan membentuk tonjolan kecil jaringan parut pada kulit lengan atas. Suntikan BCG diberikan kepada anak sebanyak 1 kali.
12. *BCG (Bacillus Calmette Guerin) is a vaccine to prevent TBC disease, given to newborns or children, by injection at the base of the skin of the upper arm. Injection site will form little bumps of scar tissue in the skin of the upper arm. BCG injections given to children 1 times.*
13. DPT (*Difteri, Pertusis, Tetanus*) merupakan vaksin untuk mencegah penyakit Difteri, Pertusis, dan Tetanus yang diberikan pada bayi berumur 3 bulan ke atas, dengan suntikan pada paha, diulang 1 bulan dan 2 bulan kemudian, sehingga suntikan imunisasi DPT lengkap pada balita berjumlah 3 kali (kadang-kadang selang waktu antar suntikan bisa lebih dari 1 bulan).
13. *DPT (Diphtheria, Pertussis, Tetanus) is a vaccine to prevent the diphtheria, pertussis, and tetanus disease, given to infants aged 3 months and above, with a shot in the thigh, repeated one month and two months later, so that the complete DPT immunization shots at toddler totaling 3 times (sometimes the time interval between injections can be more than 1 month).*
14. Untuk mengukur kemiskinan, BPS menggunakan konsep kemampuan memenuhi kebutuhan dasar (*basic needs approach*). Dengan pendekatan ini, kemiskinan dipandang sebagai ketidakmampuan dari sisi ekonomi untuk memenuhi kebutuhan dasar makanan dan bukan makanan yang diukur dari sisi pengeluaran. Metode yang digunakan adalah menghitung
14. *To measure poverty, BPS-Statistics Indonesia has used the concept of basic needs approach. Therefore, poverty is viewed as economic inability to fulfill food and non-food basic needs which are measured by consumption/expenditure. The method used is calculating poverty line, which consists of two components that are Food Poverty Line (FPL) and Non-Food Poverty Line (NFPL). The poverty line was calculated separately for urban and rural areas.*

- Garis Kemiskinan (GK), yang terdiri dari dua komponen yaitu Garis Kemiskinan Makanan (GKM) dan Garis Kemiskinan Non-Makanan (GKNM). Penghitungan Garis Kemiskinan dilakukan secara terpisah untuk daerah perkotaan dan perdesaan.
15. Penduduk miskin adalah penduduk yang memiliki rata-rata pengeluaran per kapita per bulan di bawah Garis Kemiskinan.
 16. Garis Kemiskinan Makanan (GKM) merupakan nilai pengeluaran kebutuhan minimum makanan yang disetarakan dengan 2.100 kkalori per kapita per hari. Garis Kemiskinan Non-Makanan (GKNM) adalah kebutuhan minimum untuk perumahan, sandang, pendidikan, kesehatan, dan kebutuhan dasar lainnya.
 17. Ukuran Kemiskinan
 - Head Count Index (HCI-P0) adalah persentase penduduk miskin yang berada di bawah Garis Kemiskinan (GK)
 - Indeks Kedalaman Kemiskinan (Poverty Gap Index-P1) merupakan ukuran rata-rata kesenjangan pengeluaran masing-masing penduduk miskin terhadap garis kemiskinan. Semakin tinggi nilai indeks, semakin jauh rata-rata pengeluaran penduduk dari garis kemiskinan.
 15. *Poor People is a person whose expenditure per capita per month is below the poverty line is considered to be poor.*
 16. *The Food Poverty Line refers to the daily minimum requirement of 2,100 kcal per capita per day. The Non-Food Poverty Line refers to the minimum requirement for household necessities for clothing, education, health, and other basic individual needs.*
 17. *Poverty Measures*
 - *Head Count Index (HCI-P0) simply measures the percentage of the population that is counted as poor, often denoted by P0.*
 - *Poverty Gap Index-P1 measures the extent to which individuals fall below the poverty line (the poverty gaps) as a proportion of the poverty line. Higher value of the index shows that the gap between average expenditure of the poor and the poverty line is wider.*

- Indeks Keparahan Kemiskinan (Poverty Severity Index-P2) memberikan gambaran mengenai penyebaran pengeluaran di antara penduduk miskin. Semakin tinggi nilai indeks, semakin tinggi ketimpangan pengeluaran di antara penduduk miskin.
 - *Poverty Severity Index-P2 describes inequality among the poor. This is simply a weighted sum of poverty gaps (as a proportion of the poverty line), where the weights are the proportionate poverty gaps themselves. Hence, by squaring the poverty gap index, the measure implicitly puts more weight on observations that fall well below the poverty line. Higher value of the index shows that inequality among the poor is higher.*
18. Indeks Pembangunan Manusia (IPM) menjelaskan bagaimana penduduk dapat mengakses hasil pembangunan dalam memperoleh pendapatan, kesehatan, pendidikan dan sebagainya. IPM diperkenalkan oleh UNDP pada tahun 1990 dan dipublikasikan secara berkala dalam laporan tahunan Human Development Report (HDR). IPM dibentuk oleh 3 (tiga) dimensi dasar: Umur panjang dan hidup sehat; pengetahuan; dan standar hidup layak.
18. *The Human Development Index (HDI) explains how people can access development results in obtaining income, health, education and so forth. HDI was introduced by United Nations Development Programme (UNDP) in 1990 and published periodically in the annual report of the Human Development Report. HDI was formed by three basic dimensions: a long and healthy life; knowledge; and a decent standard of living.*

ULASAN**Pendidikan**

Dalam hal penyediaan prasarana pendidikan pada tahun ajaran 2022/2023, terdapat 215 unit SD, 37 unit SMP, 9 unit SMA, dan 5 unit SMK. Untuk sekolah pendidikan islam pada tahun ajaran 2022/2023 terdapat 42 unit MI, 25 unit MTs, dan 13 unit MA.

Kesehatan

Pada tahun 2022 di Kabupaten Hulu Sungai Selatan terdapat 4 unit rumah sakit, 13 unit rumah bersalin, dan 21 unit Puskesmas.

Berdasarkan data Dinas Kesehatan dan Rumah Sakit yang terdapat di Kabupaten Hulu Sungai Selatan pada tahun 2022, Kabupaten Hulu Sungai Selatan memiliki 172 orang Dokter, 650 orang Perawat dan 336 orang Bidan.

Agama

Berdasarkan agama yang dianut, tahun 2022 terdapat 98,45 persen penduduk Kabupaten Hulu Sungai Selatan beragama Islam, dan selebihnya adalah Protestan, Katholik, Hindu, Budha, dan lainnya. Selain agama-agama tersebut sebagian kecil penduduk Hulu Sungai Selatan, terutama di Kecamatan Loksado, menganut kepercayaan lainnya yaitu Kaharingan.

DESCRIPTION**Education**

In terms of providing educational infrastructure in the 2022/2023 school year, there are 215 elementary units, 37 junior high schools, 9 high school units, and 5 vocational units. For Islamic education schools in the 2022/2023 school year there are 42 units of MI, 25 units of MTs, and 13 units of MA.

Health

In 2022 Hulu Sungai Selatan Regency had 4 units hospital, 13 units maternity hospital, and 21 units Public Health Center.

Based on the Health Services and Hospital data in 2022, in Hulu Sungai Selatan had 172 doctors, 650 nurses and 336 midwives.

Religion

Based on the religion, in 2022 98.45 percent population of Hulu Sungai Selatan were moslems, rest of that were Christian, Catholic, Hindu, Budhist, and others. Besides those religions some people, especially whose live in Loksado Subdistrict, believe in a Folk Religion i.e. Kaharingan.

Kemiskinan dan Pembangunan Manusia

Garis Kemiskinan Kabupaten Hulu Sungai Selatan pada tahun 2022 menyentuh angka Rp. 516.857 dengan persentase penduduk miskin sebesar 4,54 persen

Kriminalitas

Sepanjang tahun 2022 Kepolisian Resort Hulu Sungai Selatan mencatat sebanyak 243 tindak pidana. Tindak pidana paling banyak terjadi di wilayah Kepolisian Sektor Kandangan sebanyak 38 tindak pidana.

Poverty and Human Development

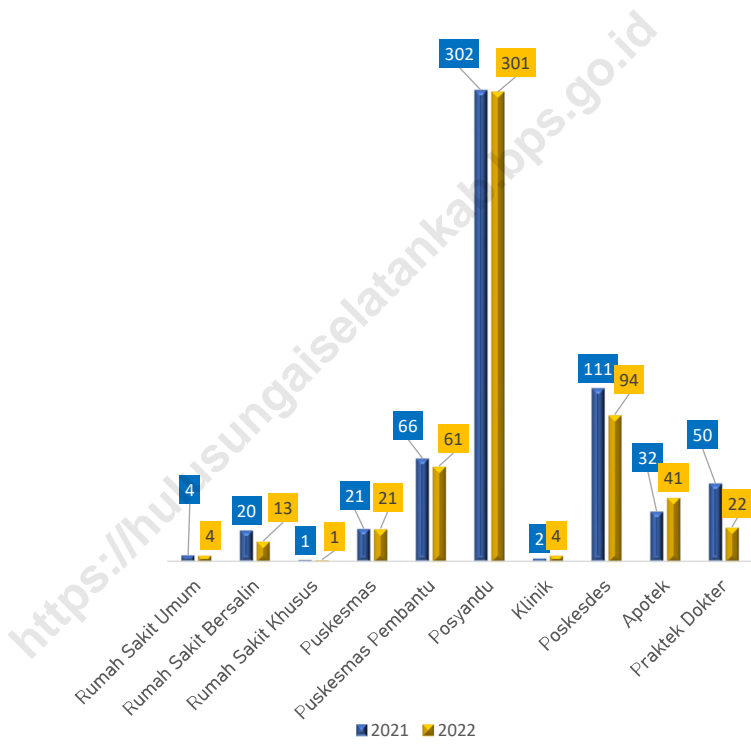
The poverty line in Hulu Sungai Selatan Regency in 2022 touched Rp. 516,857 by the percentage of poor people amounted to 4.54 persen.

Crime

During 2022, Resort Police of Hulu Sungai Selatan had 243 cases of crime. The criminal action is most prevalent in the Kandangan Sector Police many as 38 criminal offenses.

Gambar 4.1
Figures

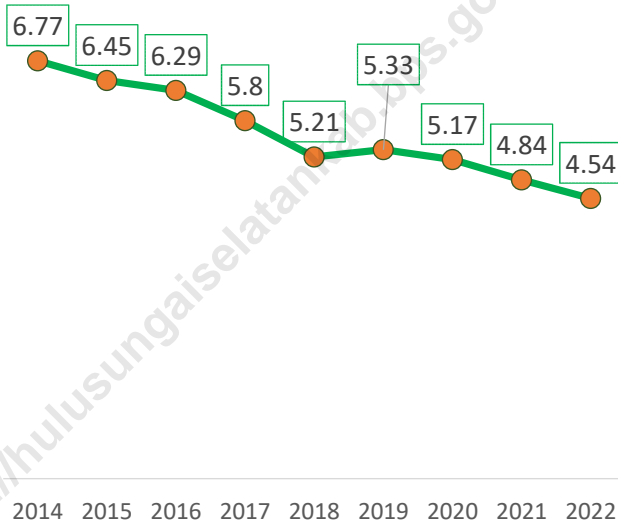
Jumlah Fasilitas Kesehatan di Kabupaten Hulu Sungai Selatan, 2021 dan 2022
Number of Health Facilities in Hulu Sungai Selatan Regency, 2021 and 2022



Sumber/Source: Dinas Kesehatan Kabupaten Hulu Sungai Selatan/ Health Service of Hulu Sungai Selatan Regency

Gambar 4.2
Figures

Persentase Penduduk Miskin di Kabupaten Hulu Sungai Selatan(%), 2014 - 2022
Percentage of Poor People in Hulu Sungai Selatan Regency(%), 2014-2022



Sumber/Source: BPS, Survei Sosial Ekonomi Nasional Maret/BPS-Statistics Indonesia, March National Socioeconomic Survey

4.1 PENDIDIKAN EDUCATION

Tabel
Table 4.1.1

Jumlah Sekolah, Guru, dan Murid Taman Kanak-Kanak (TK) di Bawah Kementerian Pendidikan, Kebudayaan, Riset dan Teknologi Menurut Kecamatan di Kabupaten Hulu Sungai Selatan, 2021/2022 dan 2022/2023
Number of Schools, Teachers, and Pupils in Kindergarten Under The Ministry of Education, Culture, Research, and Technology by Subdistrict in Hulu Sungai Selatan Regency, 2021/2022 and 2022/2023

Kecamatan Subdistrict	Sekolah/Schools					
	Negeri/Public		Swasta/Private		Jumlah/Total	
	2021/2022	2022/2023	2021/2022	2022/2023	2021/2022	2022/2023
(1)	(2)	(3)	(4)	(5)	(6)	(7)
Padang Batung	-	-	24	24	24	24
Loksado	-	-	6	6	6	6
Telaga Langsat	1	1	7	7	8	8
Angkinang	-	-	16	16	16	16
Kandangan	1	1	40	40	41	41
Sungai Raya	-	-	11	11	11	11
Simpur	1	1	15	15	16	16
Kalumpang	-	-	6	6	6	6
Daha Selatan	1	1	12	12	13	13
Daha Barat	-	-	2	2	2	2
Daha Utara	-	-	17	17	17	17
Kabupaten Hulu Sungai Selatan	4	4	156	156	160	160

Lanjutan Tabel/*Continued Table 4.1.1*

Kecamatan Subdistrict	Guru ¹ /Teachers ¹					
	Negeri/Public		Swasta/Private		Jumlah/Total	
	2021/2022	2022/2023	2021/2022	2022/2023	2021/2022	2022/2023
(1)	(8)	(9)	(10)	(11)	(12)	(13)
Padang Batung	-	-	68	61	68	61
Loksado	-	-	16	15	16	15
Telaga Langsat	4	8	21	20	25	28
Angkinang	-	-	49	48	49	48
Kandangan	11	12	156	153	167	165
Sungai Raya	-	-	36	34	36	34
Simpur	8	9	32	31	40	40
Kalumpang	-	-	15	12	15	12
Daha Selatan	4	7	48	40	52	47
Daha Barat	-	-	8	6	8	6
Daha Utara	-	-	52	50	52	50
Kabupaten Hulu Sungai Selatan	27	36	501	470	528	506

Lanjutan Tabel/*Continued Table 4.1.1*

Kecamatan Subdistrict	Murid/Pupils					
	Negeri/Public		Swasta/Private		Jumlah/Total	
	2021/2022	2022/2022	2021/2022	2022/2023	2021/2022	2022/2023
(1)	(14)	(15)	(16)	(17)	(18)	(19)
Padang Batung	-	-	442	417	442	417
Loksado	-	-	112	103	112	103
Telaga Langsat	31	60	151	142	182	202
Angkinang	-	-	441	381	441	381
Kandangan	89	75	1143	1 127	1232	1 202
Sungai Raya	-	-	241	269	241	269
Simpur	39	28	243	188	282	216
Kalumpang	-	-	121	135	121	135
Daha Selatan	48	57	445	440	493	497
Daha Barat	-	-	63	53	63	53
Daha Utara	-	-	574	533	574	533
Kabupaten Hulu Sungai Selatan	207	220	3 976	3 788	4 183	4 008

Catatan/Note: ¹ Jumlah guru termasuk kepala sekolah dan guru/*The total of teachers including headmaster and teacher*

Sumber/Source: Dinas Pendidikan dan Kebudayaan Kabupaten Hulu Sungai Selatan, Data Semester Ganjil/*Education and Culture Service of Hulu Sungai Selatan Regency, Odd Semester Data*

Tabel
Table 4.1.2

**Jumlah Sekolah, Guru, dan Murid Raudatul Athfal (RA)
di Bawah Kementerian Agama Menurut Kecamatan
di Kabupaten Hulu Sungai Selatan, 2021/2022 dan
2022/2023**
*Number of Schools, Teachers, and Pupils in Raudatul
Athfal (RA) Under The Ministry of Religious Affairs by
Subdistrict in Hulu Sungai Selatan Regency, 2021/2022 and
2022/2023*

Kecamatan Subdistrict	Sekolah/Schools		Guru/Teachers		Murid/Pupils	
	2021/2022	2022/2023	2021/2022	2022/2023	2021/2022	2022/2023
(1)	(2)	(3)	(4)	(5)	(6)	(7)
Padang Batung	3	3	10	10	89	87
Loksado	-	-	-	-	-	-
Telaga Langsat	-	-	-	-	-	-
Angkinang	3	3	12	12	81	73
Kandangan	6	6	45	44	325	367
Sungai Raya	2	2	9	9	37	48
Simpur	1	1	19	18	202	186
Kalumpang	-	-	-	-	-	-
Daha Selatan	8	8	30	33	471	438
Daha Barat	2	2	4	4	33	32
Daha Utara	12	12	39	37	419	421
Kabupaten Hulu Sungai Selatan	37	37	168	167	1 657	1 652

Catatan/Note: Seluruh Raudatul Athfal (RA) berstatus swasta/All Raudatul Athfal (RA) are private

Sumber/Source: Kementerian Agama Kabupaten Hulu Sungai Selatan, Data Semester Ganjil/Ministry of Religious Affairs Hulu Sungai Selatan Regency, Odd Semester Data

Tabel
Table 4.1.3

Jumlah Sekolah, Guru, dan Murid Sekolah Dasar (SD) di Bawah Kementerian Pendidikan, Kebudayaan, Riset dan Teknologi Menurut Kecamatan di Kabupaten Hulu Sungai Selatan, 2021/2022 dan 2022/2023
Number of Schools, Teachers, and Pupils in Elementary Schools Under The Ministry of Education, Culture, Research, and Technology by Subdistrict in Hulu Sungai Selatan Regency, 2021/2022 and 2022/2023

Kecamatan Subdistrict	Sekolah/Schools					
	Negeri/Public		Swasta/Private		Jumlah/Total	
	2021/2022	2022/2023	2021/2022	2022/2023	2021/2022	2022/2023
(1)	(2)	(3)	(4)	(5)	(6)	(7)
Padang Batung	29	25	-	-	29	25
Loksado	16	16	-	-	16	16
Telaga Langsat	20	18	-	-	20	18
Angkinang	19	16	-	-	19	16
Kandangan	42	35	2	2	44	37
Sungai Raya	24	20	-	-	24	20
Simpur	21	19	-	-	21	19
Kalumpang	10	7	-	-	10	7
Daha Selatan	28	26	-	-	28	26
Daha Barat	8	8	1	1	9	9
Daha Utara	22	22	-	-	22	22
Kabupaten Hulu Sungai Selatan	239	212	3	3	242	215

Lanjutan Tabel/*Continued Table* 4.1.3

Kecamatan Subdistrict	Guru ¹ /Teachers ¹					
	Negeri/Public		Swasta/Private		Jumlah/Total	
	2021/2022	2022/2023	2021/2022	2022/2023	2021/2022	2022/2023
(1)	(8)	(9)	(10)	(11)	(12)	(13)
Padang Batung	171	176	-	-	171	176
Loksado	77	74	-	-	77	74
Telaga Langsat	130	136	-	-	130	136
Angkinang	134	119	-	-	134	119
Kandangan	275	262	60	55	335	317
Sungai Raya	122	132	-	-	122	132
Simpur	131	136	-	-	131	136
Kalumpang	64	47	-	-	64	47
Daha Selatan	125	147	-	-	125	147
Daha Barat	34	35	10	5	44	40
Daha Utara	103	116	-	-	103	116
Kabupaten Hulu Sungai Selatan	1 366	1 380	70	60	1 436	1440

Lanjutan Tabel/*Continued Table 4.1.3*

Kecamatan Subdistrict	Murid/Pupils					
	Negeri/Public		Swasta/Private		Jumlah/Total	
	2021/2022	2022/2023	2021/2022	2022/2023	2021/2022	2022/2023
(1)	(14)	(15)	(16)	(17)	(18)	(19)
Padang Batung	1 564	1 460	-	-	1 564	1 460
Loksado	1 037	981	-	-	1 037	981
Telaga Langsat	979	976	-	-	979	976
Angkinang	1 365	1 304	-	-	1 365	1 304
Kandangan	3 753	3 562	437	416	4 197	3 978
Sungai Raya	1 156	1 050	-	-	1 156	1 050
Simpur	1 037	1 035	-	-	1 037	1 035
Kalumpang	491	480	-	-	491	480
Daha Selatan	2 937	2 840	-	-	2 937	2 840
Daha Barat	841	819	212	174	1 053	993
Daha Utara	2 041	1 986	-	-	2 041	1 986
Kabupaten Hulu Sungai Selatan	17 201	16 493	649	590	17 857	17 083

Catatan/Note: ¹ Jumlah guru termasuk kepala sekolah dan guru/*The total of teachers including headmaster and teacher*
 Sumber/Source: Dinas Pendidikan dan Kebudayaan Kabupaten Hulu Sungai Selatan, Data Semester Ganjil/*Education and Culture Service of Hulu Sungai Selatan Regency, Odd Semester Data*

Tabel
Table 4.1.4

Jumlah Sekolah, Guru, dan Murid Madrasah Ibtidaiyah (MI) di Bawah Kementerian Agama Menurut Kecamatan Menurut Kecamatan di Kabupaten Hulu Sungai Selatan, 2021/2022 dan 2022/2023
Number of Schools, Teachers, and Pupils in Madrasah Ibtidaiyah (MI) Under The Ministry of Religious Affairs by Subdistrict in Hulu Sungai Selatan Regency, 2021/2022 and 2022/2023

Kecamatan Subdistrict	Sekolah/Schools					
	Negeri/Public		Swasta/Private		Jumlah/Total	
	2021/2022	2022/2023	2021/2022	2022/2023	2021/2022	2022/2023
(1)	(2)	(3)	(4)	(5)	(6)	(7)
Padang Batung	2	2	4	4	6	6
Loksado	-	-	-	-	-	-
Telaga Langsat	1	1	-	-	1	1
Angkinang	1	1	5	5	6	6
Kandangan	2	2	5	5	7	7
Sungai Raya	-	-	3	3	3	3
Simpur	3	3	2	2	5	5
Kalumpang	1	1	-	-	1	1
Daha Selatan	4	4	2	2	6	6
Daha Barat	-	-	-	-	-	-
Daha Utara	6	6	1	1	7	7
Kabupaten Hulu Sungai Selatan	20	20	22	22	42	42

Lanjutan Tabel/*Continued Table 4.1.4*

Kecamatan Subdistrict	Guru/Teachers					
	Negeri/Public		Swasta/Private		Jumlah/Total	
	2021/2022	2022/2023	2021/2022	2022/2023	2021/2022	2022/2023
(1)	(8)	(9)	(10)	(11)	(12)	(13)
Padang Batung	24	26	50	49	74	75
Loksado	-	-	-	-	-	-
Telaga Langsat	12	13	-	-	12	13
Angkinang	11	13	63	64	74	77
Kandangan	55	45	61	55	116	100
Sungai Raya	-	-	48	48	48	48
Simpur	36	54	60	58	96	112
Kalumpang	18	18	-	-	18	18
Daha Selatan	82	91	19	19	101	110
Daha Barat	-	-	-	-	-	-
Daha Utara	97	103	11	9	108	112
Kabupaten Hulu Sungai Selatan	335	363	312	302	647	665

Lanjutan Tabel/*Continued Table 4.1.4*

Kecamatan Subdistrict	Murid/Pupils					
	Negeri/Public		Swasta/Private		Jumlah/Total	
	2021/2022	2022/2023	2021/2022	2022/2023	2021/2022	2022/2023
(1)	(14)	(15)	(16)	(17)	(18)	(19)
Padang Batung	171	183	217	247	388	430
Loksado	-	-	-	-	-	-
Telaga Langsat	52	48	-	-	52	48
Angkinang	94	117	341	385	435	502
Kandangan	500	517	264	351	764	868
Sungai Raya	-	-	145	132	145	132
Simpur	233	258	797	795	1 030	1 053
Kalumpang	65	80	-	-	65	80
Daha Selatan	1 190	1 204	187	188	1 377	1 392
Daha Barat	-	-	-	-	-	-
Daha Utara	1 171	1 142	73	83	1 244	1 225
Kabupaten Hulu Sungai Selatan	3 476	3 549	2 024	2 181	5 500	5 730

Sumber/Source: Kementerian Agama Kabupaten Hulu Sungai Selatan, Data Semester Ganjil/*Ministry of Religious Affairs Hulu Sungai Selatan Regency, Odd Semester Data*

Tabel
Table 4.1.5

Jumlah Sekolah, Guru, dan Murid Sekolah Menengah Pertama (SMP) di Bawah Kementerian Pendidikan, Kebudayaan, Riset dan Teknologi Menurut Kecamatan di Kabupaten Hulu Sungai Selatan, 2021/2022 dan 2022/2023

Number of Schools, Teachers, and Pupils in Lowes Secondary Schools Under The Ministry of Education, Culture, Research, and Technology by Subdistrict in Hulu Sungai Selatan Regency, 2021/2022 and 2022/2023

Kecamatan Subdistrict	Sekolah/Schools					
	Negeri/Public		Swasta/Private		Jumlah/Total	
	2021/2022	2022/2023	2021/2022	2022/2023	2021/2022	2022/2023
(1)	(2)	(3)	(4)	(5)	(6)	(7)
Padang Batung	4	4	-	-	4	4
Loksado	2	2	-	-	2	2
Telaga Langsat	2	2	1	1	3	3
Angkinang	2	2	-	-	2	2
Kandangan	8	7	1	2	9	9
Sungai Raya	2	2	1	1	3	3
Simpur	1	1	-	-	1	1
Kalumpang	1	1	-	-	1	1
Daha Selatan	6	6	-	-	6	6
Daha Barat	1	1	1	1	2	2
Daha Utara	4	4	-	-	4	4
Kabupaten Hulu Sungai Selatan	33	32	4	5	37	37

Lanjutan Tabel/*Continued Table* 4.1.5

Kecamatan Subdistrict	Guru ¹ /Teachers ¹					
	Negeri/Public		Swasta/Private		Jumlah/Total	
	2021/2022	2022/2023	2021/2022	2022/2023	2021/2022	2022/2023
(1)	(8)	(9)	(10)	(11)	(12)	(13)
Padang Batung	78	57	-	-	78	57
Loksado	39	27	-	-	39	27
Telaga Langsat	38	26	19	8	57	34
Angkinang	48	30	-	-	48	30
Kandangan	160	118	29	20	189	138
Sungai Raya	29	20	18	8	52	28
Simpur	18	13	-	-	18	13
Kalumpang	19	13	-	-	19	13
Daha Selatan	83	63	-	-	83	63
Daha Barat	20	13	18	7	38	20
Daha Utara	55	36	-	-	55	36
Kabupaten Hulu Sungai Selatan	532	416	84	43	676	459

Lanjutan Tabel/Continued Table 4.1.5

Kecamatan Subdistrict	Murid/Pupils					
	Negeri/Public		Swasta/Private		Jumlah/Total	
	2021/2022	2022/2023	2021/2022	2022/2023	2021/2022	2022/2023
(1)	(14)	(15)	(16)	(17)	(18)	(19)
Padang Batung	750	781	-	-	750	781
Loksado	300	272	-	-	300	272
Telaga Langsat	546	565	280	287	826	852
Angkinang	307	288	-	-	307	288
Kandangan	1506	1 763	156	161	1 662	1 924
Sungai Raya	120	115	108	87	228	202
Simpur	72	56	-	-	72	56
Kalumpang	314	298	-	-	314	298
Daha Selatan	475	443	-	-	475	443
Daha Barat	186	158	61	39	247	197
Daha Utara	248	230	-	-	248	230
Kabupaten Hulu Sungai Selatan	4 824	4 969	605	574	5 429	5 543

Catatan/Note: ¹ Jumlah guru termasuk kepala sekolah dan guru/The total of teachers including headmaster and teacher

Sumber/Source: Dinas Pendidikan dan Kebudayaan Kabupaten Hulu Sungai Selatan, Data Semester Ganjil/Education and Culture Service of Hulu Sungai Selatan Regency, Odd Semester Data

Tabel
Table 4.1.6

Jumlah Sekolah, Guru, dan Murid Madrasah Tsanawiyah (MTs) di Bawah Kementerian Agama Menurut Kecamatan di Kabupaten Hulu Sungai Selatan, 2021/2022 dan 2022/2023

Number of Schools, Teachers, and Pupils in Madrasah Tsanawiyah (MTs) Under The Ministry of Religious Affairs by Subdistrict in Hulu Sungai Selatan Regency, 2021/2022 and 2022/2023

Kecamatan Subdistrict	Sekolah/Schools					
	Negeri/Public		Swasta/Private		Jumlah/Total	
	2021/2022	2022/2023	2021/2022	2022/2023	2021/2022	2022/2023
(1)	(2)	(3)	(4)	(5)	(6)	(7)
Padang Batung	1	1	1	1	2	2
Loksado	-	-	1	1	1	1
Telaga Langsat	1	1	-	-	1	1
Angkinang	1	1	1	1	2	2
Kandangan	1	1	3	3	4	4
Sungai Raya	1	1	1	1	2	2
Simpur	2	2	2	2	4	4
Kalumpang	1	1	-	-	1	1
Daha Selatan	1	1	2	2	3	3
Daha Barat	-	-	1	1	1	1
Daha Utara	3	3	1	1	4	4
Kabupaten Hulu Sungai Selatan	12	12	13	13	25	25

Lanjutan Tabel/Continued Table 4.1.6

Kecamatan Subdistrict	Guru/Teachers					
	Negeri/Public		Swasta/Private		Jumlah/Total	
	2021/2022	2022/2023	2021/2022	2022/2023	2021/2022	2022/2023
(1)	(8)	(9)	(10)	(11)	(12)	(13)
Padang Batung	39	32	13	12	52	44
Loksado	-	-	11	12	11	12
Telaga Langsat	22	23	-	-	22	23
Angkinang	48	49	14	12	62	61
Kandangan	50	55	37	35	87	90
Sungai Raya	22	22	9	7	31	29
Simpur	47	53	13	17	60	70
Kalumpang	21	23	-	-	21	23
Daha Selatan	29	30	30	29	59	59
Daha Barat	-	-	8	10	8	10
Daha Utara	77	92	15	19	92	111
Kabupaten Hulu Sungai Selatan	355	379	150	153	505	532

Lanjutan Tabel/Continued Table 4.1.6

Kecamatan Subdistrict	Murid/Pupils					
	Negeri/Public		Swasta/Private		Jumlah/Total	
	2021/2022	2022/2023	2021/2022	2022/2023	2021/2022	2022/2023
(1)	(14)	(15)	(16)	(17)	(18)	(19)
Padang Batung	295	265	43	36	338	301
Loksado	-	-	99	100	99	100
Telaga Langsat	196	195	-	-	196	195
Angkinang	462	459	116	98	578	557
Kandangan	692	666	264	274	956	940
Sungai Raya	179	194	32	35	211	229
Simpur	377	383	114	171	491	554
Kalumpang	174	157	-	-	174	157
Daha Selatan	332	321	272	253	604	574
Daha Barat	-	-	64	40	64	40
Daha Utara	750	746	93	97	843	843
Kabupaten Hulu Sungai Selatan	3 457	3 386	1 097	1 104	4 554	4 490

Sumber/Source: Kementerian Agama Kabupaten Hulu Sungai Selatan, Data Semester Ganjil/Ministry of Religious Affairs Hulu Sungai Selatan Regency, Odd Semester Data

Tabel
Table 4.1.7

Jumlah Sekolah, Guru, dan Murid Sekolah Menengah Atas (SMA) di Bawah Kementerian Pendidikan, Kebudayaan, Riset dan Teknologi Menurut Kecamatan di Kabupaten Hulu Sungai Selatan, 2021/2022 dan 2022/2023
Number of Schools, Teachers, and Pupils in Upper Secondary Schools Under The Ministry of Education, Culture, Research, and Technology by Subdistrict in Hulu Sungai Selatan Regency, 2021/2022 and 2022/2023

Kecamatan Subdistrict	Sekolah/Schools					
	Negeri/Public		Swasta/Private		Jumlah/Total	
	2021/2022	2022/2022	2021/2022	2022/2022	2021/2022	2022/2022
(1)	(2)	(3)	(4)	(5)	(6)	(7)
Padang Batung	-	-	-	-	-	-
Loksado	-	-	-	-	-	-
Telaga Langsung	-	-	1	1	1	1
Angkinang	1	1	-	-	1	1
Kandangan	3	3	-	-	3	3
Sungai Raya	-	-	1	1	1	1
Simpur	1	1	-	-	1	1
Kalumpang	-	-	-	-	-	-
Daha Selatan	-	-	-	-	-	-
Daha Barat	1	1	-	-	1	1
Daha Utara	1	1	-	-	1	1
Kabupaten Hulu Sungai Selatan	7	7	2	2	9	9

Lanjutan Tabel/*Continued Table 4.1.7*

Kecamatan Subdistrict	Guru ¹ /Teachers ¹					
	Negeri/Public		Swasta/Private		Jumlah/Total	
	2021/2022	2022/2022	2021/2022	2022/2022	2021/2022	2022/2022
(1)	(8)	(9)	(10)	(11)	(12)	(13)
Padang Batung	-	-	-	-	-	-
Loksado	-	-	-	-	-	-
Telaga Langsat	-	-	10	15	10	15
Angkinang	29	29	-	-	29	29
Kandangan	118	128	-	-	118	128
Sungai Raya	-	-	12	17	12	17
Simpur	21	23	-	-	21	23
Kalumpang	-	-	-	-	-	-
Daha Selatan	-	-	-	-	-	-
Daha Barat	15	23	-	-	15	23
Daha Utara	39	42	-	-	39	42
Kabupaten Hulu Sungai Selatan	222	245	22	32	244	277

Lanjutan Tabel/Continued Table 4.1.7

Kecamatan Subdistrict	Murid/Pupils					
	Negeri/Public		Swasta/Private		Jumlah/Total	
	2021/2022	2022/2023	2021/2022	2022/2023	2021/2022	2022/2023
(1)	(14)	(15)	(16)	(17)	(18)	(19)
Padang Batung	-	-	-	-	-	-
Loksado	-	-	-	-	-	-
Telaga Langsung	-	-	105	134	105	134
Angkinang	359	340	-	-	359	340
Kandangan	1 543	1494	-	-	1 543	1494
Sungai Raya	-	-	90	84	90	84
Simpur	207	199	-	-	207	199
Kalumpang	-	-	-	-	-	-
Daha Selatan	-	-	-	-	-	-
Daha Barat	170	184	-	-	170	184
Daha Utara	520	536	-	-	520	536
Kabupaten Hulu Sungai Selatan	2 799	2 753	195	218	2 994	2 971

Catatan/Note: ¹ Jumlah guru termasuk kepala sekolah dan guru/The total of teachers including headmaster and teacher
 Sumber/Source: Kementerian Pendidikan, Kebudayaan, Riset dan Teknologi, Data Semester Ganjil/Ministry of Education, Culture, Research, and Technology, Odd Semester Data

Tabel
Table 4.1.8

Jumlah Sekolah, Guru, dan Murid Sekolah Menengah Kejuruan (SMK) di Bawah Kementerian Pendidikan, Kebudayaan, Riset dan Teknologi Menurut Kecamatan di Kabupaten Hulu Sungai Selatan, 2021/2022 dan 2022/2022

Number of Schools, Teachers, and Pupils in Vocational High Schools Under The Ministry of Education, Culture, Research, and Technology by Subdistrict in Hulu Sungai Selatan Regency, 2021/2022 and 2022/2022

Kecamatan Subdistrict	Sekolah/Schools					
	Negeri/Public		Swasta/Private		Jumlah/Total	
	2021/2022	2022/2023	2021/2022	2022/2023	2021/2022	2022/2023
(1)	(2)	(3)	(4)	(5)	(6)	(7)
Padang Batung	-	-	...	-	-	-
Loksado	1	1	...	-	1	1
Telaga Langsat	-	-	...	-	-	-
Angkinang	-	-	...	-	-	-
Kandangan	2	2	1	1	3	3
Sungai Raya	-	-	...	-	-	-
Simpur	-	-	...	-	-	-
Kalumpang	-	-	...	-	-	-
Daha Selatan	1	1	...	-	1	1
Daha Barat	-	-	...	-	-	-
Daha Utara	-	-	...	-	-	-
Kabupaten Hulu Sungai Selatan	4	4	1	1	5	5

Lanjutan Tabel/*Continued Table 4.1.8*

Kecamatan Subdistrict	Guru ¹ /Teachers ¹					
	Negeri/Public		Swasta/Private		Jumlah/Total	
	2021/2022	2022/2023	2021/2022	2022/2023	2021/2022	2022/2023
(1)	(8)	(9)	(10)	(11)	(12)	(13)
Padang Batung	-	-	-	-	-	-
Loksado	15	21	-	-	15	21
Telaga Langsung	-	-	-	-	-	-
Angkinang	-	-	-	-	-	-
Kandangan	94	112	12	17	106	129
Sungai Raya	-	-	-	-	-	-
Simpur	-	-	-	-	-	-
Kalumpang	-	-	-	-	-	-
Daha Selatan	29	47	-	-	29	47
Daha Barat	-	-	-	-	-	-
Daha Utara	-	-	-	-	-	-
Kabupaten Hulu Sungai Selatan	138	180	12	17	150	197

Lanjutan Tabel/*Continued Table 4.1.8*

Kecamatan Subdistrict	Murid/Students					
	Negeri/Public		Swasta/Private		Jumlah/Total	
	2021/2022	2022/2023	2021/2022	2022/2023	2021/2022	2022/2023
(1)	(14)	(15)	(16)	(17)	(18)	(19)
Padang Batung	-	-	-	-	-	-
Loksado	217	209	-	-	217	209
Telaga Langsat	-	-	-	-	-	-
Angkinang	-	-	-	-	-	-
Kandangan	1 311	1305	150	65	1 461	1370
Sungai Raya	-	-	-	-	-	-
Simpur	-	-	-	-	-	-
Kalumpang	-	-	-	-	-	-
Daha Selatan	559	516	-	-	559	516
Daha Barat	-	-	-	-	-	-
Daha Utara	-	-	-	-	-	-
Kabupaten Hulu Sungai Selatan	2 087	2 030	150	65	2 237	2 095

Catatan/*Note*: 1 Guru yang mengajar di 2 sekolah atau lebih dihitung di masing-masing sekolah. Jumlah guru termasuk kepala sekolah dan guru/*The teacher who taught in two schools or more counted in every school. The total of teachers including headmaster and teacher*

Sumber/*Source*: Kementerian Pendidikan, Kebudayaan, Riset dan Teknologi, Sistem Data Pokok Pendidikan, data semester ganjil laporan sampai dengan 2022/*Ministry of Education, Culture, Research, and Technology, Basic Education Data System, odd semester report data up to 2022*

Tabel
Table 4.1.9

Jumlah Sekolah, Guru, dan Murid Madrasah Aliyah (MA) di Bawah Kementerian Agama Menurut Kecamatan di Kabupaten Hulu Sungai Selatan, 2021/2022 dan 2022/2023
Number of Schools, Teachers, and Pupils in Madrasah Aliyah (MA) Under the Ministry of Religious Affairs by Subdistrict in Hulu Sungai Selatan Regency, 2021/2022 and 2022/2023

Kecamatan Subdistrict	Sekolah/Schools					
	Negeri/Public		Swasta/Private		Jumlah/Total	
	2021/2022	2022/2023	2021/2022	2022/2023	2021/2022	2022/2023
(1)	(2)	(3)	(4)	(5)	(6)	(7)
Padang Batung	-	-	1	1	1	1
Loksado	-	-	-	-	-	-
Telaga Langsat	-	-	-	-	-	-
Angkinang	-	-	-	-	-	-
Kandangan	1	1	2	2	3	3
Sungai Raya	-	-	1	1	1	1
Simpur	1	1	-	-	1	1
Kalumpang	-	-	-	-	-	-
Daha Selatan	-	-	3	3	3	3
Daha Barat	-	-	1	1	1	1
Daha Utara	1	1	2	2	3	3
Kabupaten Hulu Sungai Selatan	3	3	10	10	13	13

Lanjutan Tabel/*Continued Table* 4.1.9

Kecamatan Subdistrict	Guru/Teachers					
	Negeri/Public		Swasta/Private		Jumlah/Total	
	2021/2022	2022/2023	2021/2022	2022/2023	2021/2022	2022/2023
(1)	(8)	(9)	(10)	(11)	(12)	(13)
Padang Batung	-	-	17	20	17	20
Loksado	-	-	-	-	-	-
Telaga Langsat	-	-	-	-	-	-
Angkinang	-	-	-	-	-	-
Kandangan	56	59	27	27	83	86
Sungai Raya	-	-	4	6	4	6
Simpur	34	36	-	-	34	36
Kalumpang	-	-	-	-	-	-
Daha Selatan	-	-	43	49	43	49
Daha Barat	-	-	7	8	7	8
Daha Utara	46	39	25	27	71	66
Kabupaten Hulu Sungai Selatan	136	134	123	137	259	271

Lanjutan Tabel/Continued Table 4.1.9

Kecamatan Subdistrict	Murid/Students					
	Negeri/Public		Swasta/Private		Jumlah/Total	
	2021/2022	2022/2023	2021/2022	2022/2023	2021/2022	2022/2023
(1)	(14)	(15)	(16)	(17)	(18)	(19)
Padang Batung	-	-	128	131	128	131
Loksado	-	-	-	-	-	-
Telaga Langsat	-	-	-	-	-	-
Angkinang	-	-	-	-	-	-
Kandangan	431	380	117	151	548	531
Sungai Raya	-	-	11	14	11	14
Simpur	291	270	-	-	291	270
Kalumpang	-	-	-	-	-	-
Daha Selatan	-	-	269	292	269	292
Daha Barat	-	-	39	46	39	46
Daha Utara	527	436	252	281	779	717
Kabupaten Hulu Sungai Selatan	1249	1 086	816	915	2 065	2 001

Sumber/Source: Kementerian Agama Kabupaten Hulu Sungai Selatan, Data Semester Ganjil/Ministry of Religious Affairs Hulu Sungai Selatan Regency, Odd Semester Data

Tabel
Table 4.1.10

Jumlah Desa¹/Kelurahan yang Memiliki Fasilitas Sekolah Menurut Kecamatan dan Tingkat Pendidikan di Kabupaten Hulu Sungai Selatan, 2019–2021
Number of Villages¹/Kelurahan Having Educational Facilities by Subdistrict and Educational Level in Hulu Sungai Selatan Regency, 2019–2021

Kecamatan Subdistrict	SD Primary School		
	2019	2020	2021
(1)	(2)	(3)	(4)
Padang Batung	17	17	17
Loksado	11	11	11
Telaga Langsung	11	11	11
Angkinang	10	10	10
Kandangan	18	18	18
Sungai Raya	18	18	18
Simpur	11	11	11
Kalumpang	8	8	8
Daha Selatan	16	16	16
Daha Barat	7	7	7
Daha Utara	19	19	19
Kabupaten Hulu Sungai Selatan	146	146	146

Lanjutan Tabel/*Continued Table* 4.1.10

Kecamatan Subdistrict	SMP Junior High School		
	2019	2020	2021
(1)	(5)	(6)	(7)
Padang Batung	6	6	6
Loksado	3	3	3
Telaga Langsung	4	4	4
Angkinang	4	4	4
Kandangan	7	7	7
Sungai Raya	5	5	5
Simpur	4	4	4
Kalumpang	2	2	2
Daha Selatan	9	9	9
Daha Barat	2	2	2
Daha Utara	8	8	8
Kabupaten Hulu Sungai Selatan	54	54	54

Lanjutan Tabel/*Continued Table* 4.1.10

Kecamatan Subdistrict	SMA Senior High School		
	2019	2020	2021
(1)	(8)	(9)	(10)
Padang Batung	1	1	1
Loksado	-	-	-
Telaga Langsung	1	1	1
Angkinang	1	1	1
Kandangan	5	5	5
Sungai Raya	2	2	2
Simpur	2	2	2
Kalumpang	-	-	-
Daha Selatan	2	2	3
Daha Barat	2	2	2
Daha Utara	2	2	3
Kabupaten Hulu Sungai Selatan	18	18	20

Lanjutan Tabel/*Continued Table 4.1.10*

Kecamatan Subdistrict	SMK Vocational School		
	2019	2020	2021
(1)	(11)	(12)	(13)
Padang Batung	-	-	-
Loksado	1	1	1
Telaga Langsung	-	-	-
Angkinang	-	-	-
Kandangan	2	3	3
Sungai Raya	-	-	-
Simpur	-	-	-
Kalumpang	-	-	-
Daha Selatan	1	1	1
Daha Barat	-	-	-
Daha Utara	-	-	-
Kabupaten Hulu Sungai Selatan	4	5	5

Lanjutan Tabel/*Continued Table* 4.1.10

Kecamatan <i>Subdistrict</i>	Perguruan Tinggi <i>University</i>		
	2019	2020	2021
(1)	(14)	(15)	(16)
Padang Batung	-	-	-
Loksado	-	-	-
Telaga Langsung	-	-	-
Angkinang	-	-	-
Kandangan	1	1	1
Sungai Raya	-	-	-
Simpur	-	-	-
Kalumpang	-	-	-
Daha Selatan	-	-	-
Daha Barat	-	-	-
Daha Utara	-	-	-
Kabupaten Hulu Sungai Selatan	1	1	1

Catatan/*Note*: ¹ Desa pada tabel ini termasuk Unit Permukiman Transmigrasi (UPT) yang masih dibina oleh kementerian terkait dan nagari di Provinsi Sumatera Barat/*Villages in this table include Transmigration Settlement Unit which is still fostered by the relevant ministries and the nagari in the Province of Sumatera Barat*

Sumber/*Source*: BPS, Pendataan Potensi Desa (Podes)/ *BPS-Statistics Indonesia, Village Potential Data Collection*

Tabel
Table 4.1.11

Angka Partisipasi Murni (APM) dan Angka Partisipasi Kasar (APK) Menurut Jenjang Pendidikan di Kabupaten Hulu Sungai Selatan, 2021 dan 2022
Net Participation Rates and Gross Participation Rates by Educational Level in Hulu Sungai Selatan Regency, 2021 and 2022

Jenjang Pendidikan Educational Level	Angka Partisipasi Murni (APM) Net Participation Rates		Angka Partisipasi Kasar (APK) Gross Participation Rates	
	2021	2022	2021	2022
(1)	(2)	(3)	(4)	(5)
SD/MI Elementary School	98,20	99,74	104,28	104,06
SMP/MTs Junior High School	74,38	74,67	86,19	88,74
SMA/SMK/MA Senior High School	60,17	60,85	79,04	80,28

Sumber/Source: BPS, Survei Sosial Ekonomi Nasional (Susenans)/BPS-Statistics Indonesia, National Socioeconomic Survey

Tabel
Table 4.1.12

Persentase Penduduk Berumur 15 Tahun ke Atas yang Melek Huruf Menurut Kelompok Umur dan Jenis Kelamin di Kabupaten Hulu Sungai Selatan, 2021 dan 2022
Percentage of Literate People Aged 15 Years and Over by Age Group and Sex in Hulu Sungai Selatan Regency, 2021 and 2022

Kelompok Umur <i>Age Group</i>	2021		
	Laki-laki <i>Male</i>	Perempuan <i>Female</i>	Jumlah <i>Total</i>
(1)	(2)	(3)	(4)
15–19	100,00	100,00	100,00
20–24	100,00	100,00	100,00
25–29	100,00	100,00	100,00
30–34	100,00	100,00	100,00
35–39	100,00	100,00	100,00
40–44	100,00	100,00	100,00
45–49	100,00	100,00	100,00
50–54	100,00	100,00	100,00
55–59	100,00	100,00	100,00
60+	96,50	87,24	91,31
Jumlah/Total	99,44	97,46	98,43
15–24	100,00	100,00	100,00
15–44	100,00	100,00	100,00
15+	99,44	97,46	98,43
45+	98,68	94,54	96,49

Lanjutan Tabel/*Continued Table* 4.1.12

Kelompok Umur <i>Age Group</i>	2022		
	Laki-laki <i>Male</i>	Perempuan <i>Female</i>	Jumlah <i>Total</i>
(1)	(2)	(3)	(4)
15–19	100,00	100,00	100,00
20–24	100,00	100,00	100,00
25–29	100,00	100,00	100,00
30–34	100,00	100,00	100,00
35–39	99,94	100,00	99,97
40–44	98,66	99,06	98,86
45–49	100,00	99,96	99,98
50–54	98,97	99,10	99,04
55–59	100,00	98,01	98,98
60+	98,11	86,52	91,62
Jumlah/Total	99,55	97,63	98,59
15–24	100,00	100,00	100,00
15–44	99,79	99,85	99,82
15+	99,55	97,63	98,59
45+	99,14	94,38	96,63

Sumber/*Source*: BPS, Survei Sosial Ekonomi Nasional (Susenas)/BPS-Statistics Indonesia, National Socioeconomic Survey

Tabel
Table 4.1.13**Persentase Penduduk Usia 7–24 Tahun Menurut Jenis Kelamin, Kelompok Umur Sekolah, dan Partisipasi Sekolah di Kabupaten Hulu Sungai Selatan, 2022**
Percentage of Population Aged 7-24 Years by Sex, Age Group, and School Participation in Hulu Sungai Selatan Regency, 2022

Jenis Kelamin dan Kelompok Umur Sekolah <i>Sex and School Age Group</i>	Partisipasi Sekolah/ <i>School Participation</i>		
	Tidak/Belum Pernah Sekolah <i>Not/Never Attending School</i>	Masih Sekolah <i>Attending School</i>	Tidak Sekolah Lagi <i>Not Attending School Anymore</i>
(1)	(2)	(3)	(4)
Laki-laki/Male			
7–12	-	100,00	-
13–15	-	91,48	8,52
16–18	-	72,12	27,88
19–24	-	8,15	91,85
7–24	-	62,20	37,80
Perempuan/Female			
7–12	0,54	99,46	-
13–15	-	99,00	1,00
16–18	-	67,44	32,56
19–24	-	21,54	78,46
7–24	0,18	67,47	32,35
Jumlah/Total			
7–12	0,26	99,74	-
13–15	-	95,34	4,66
16–18	-	69,97	30,03
19–24	-	14,69	85,31
7–24	0,09	64,77	35,14

Sumber/Source: BPS, Survei Sosial Ekonomi Nasional (Susenas)/BPS-Statistics Indonesia, National Socioeconomic Survey

Tabel
Table 4.1.14

Persentase Penduduk Berumur 5 Tahun Ke Atas Menurut Jenis Kelamin dan Pendidikan Tertinggi yang Ditamatkan di Kabupaten Hulu Sungai Selatan, 2022
Percentage of Population Aged 5 Years and Over by Sex and Educational Attainment in Hulu Sungai Selatan Regency, 2022

Pendidikan Tertinggi yang Ditamatkan <i>Educational Attainment</i>	Jenis Kelamin/Sex		
	Laki-laki <i>Male</i>	Perempuan <i>Female</i>	Jumlah <i>Total</i>
(1)	(2)	(3)	(4)
Tidak/Belum Pernah Sekolah <i>No Schooling</i>	5,44	4,53	4,99
Tidak/Belum Tamat SD <i>Not Yet Completed Primary School</i>	23,88	25,59	24,73
Sekolah Dasar Sederajat <i>Primary School</i>	31,06	30,63	30,85
Sekolah Menengah Pertama Sederajat <i>Junior High School</i>	17,08	14,50	15,79
Sekolah Menengah Atas Sederajat <i>Senior High School</i>	16,79	16,22	16,50
Diploma I/II/III/Akademi <i>Diploma I/II/III/Academy</i>	0,72	0,93	0,83
Universitas (DIV/S1/S2/S3) <i>University (DIV/Bachelor/ Master/Doctor)</i>	5,03	7,60	6,31
Jumlah/Total	100,00	100,00	100,00

Sumber/Source: BPS, Survei Sosial Ekonomi Nasional (Susenas)/BPS-Statistics Indonesia, National Socioeconomic Survey

4.2 KESEHATAN HEALTH

Tabel 4.2.1 **Jumlah Desa¹/Kelurahan Yang Memiliki Sarana Kesehatan Menurut Kecamatan di Kabupaten Hulu Sungai Selatan, 2019–2021**
Table 4.2.1 **Number of Villages¹/Kelurahan Having Health Facilities by Subdistrict in Hulu Sungai Selatan Regency, 2019–2021**

Kecamatan Subdistrict	Rumah Sakit Hospital		
	2019	2020	2021
(1)	(2)	(3)	(4)
Padang Batung	-	-	-
Loksado	-	-	-
Telaga Langsat	-	-	-
Angkinang	-	-	-
Kandangan	1	2	2
Sungai Raya	1	1	1
Simpur	-	-	-
Kalumpang	-	-	-
Daha Selatan	1	1	1
Daha Barat	-	-	-
Daha Utara	-	-	-
Kabupaten Hulu Sungai Selatan	3	4	4

Lanjutan Tabel/*Continued Table* 4.2.1

Kecamatan <i>Subdistrict</i>	Rumah Sakit Bersalin <i>Maternity Hospital</i>		
	2019	2020	2021
(1)	(5)	(6)	(7)
Padang Batung	-	-	-
Loksado	-	-	-
Telaga Langsung	-	-	-
Angkinang	-	-	-
Kandangan	1	-	-
Sungai Raya	-	-	-
Simpur	-	-	-
Kalumpang	-	-	-
Daha Selatan	-	-	-
Daha Barat	-	-	-
Daha Utara	-	-	-
Kabupaten Hulu Sungai Selatan	1	-	-

Lanjutan Tabel/*Continued Table 4.2.1*

Kecamatan <i>Subdistrict</i>	Poliklinik <i>Polyclinic</i>		
	2019	2020	2021
(1)	(8)	(9)	(10)
Padang Batung	-	-	-
Loksado	-	-	-
Telaga Langsung	-	-	-
Angkinang	-	-	-
Kandangan	3	4	4
Sungai Raya	-	-	-
Simpur	-	-	-
Kalumpang	-	-	-
Daha Selatan	-	-	-
Daha Barat	-	-	-
Daha Utara	-	-	-
Kabupaten Hulu Sungai Selatan	3	4	4

Lanjutan Tabel/Continued Table 4.2.1

Kecamatan Subdistrict	Puskesmas Public Health Center		
	2019	2020	2021
(1)	(11)	(12)	(13)
Padang Batung	2	2	2
Loksado	2	2	2
Telaga Langsung	1	1	1
Angkinang	2	2	2
Kandangan	3	3	3
Sungai Raya	2	2	2
Simpur	2	2	2
Kalumpang	1	1	1
Daha Selatan	3	3	3
Daha Barat	1	1	1
Daha Utara	2	2	2
Kabupaten Hulu Sungai Selatan	21	21	21

Lanjutan Tabel/*Continued Table 4.2.1*

Kecamatan <i>Subdistrict</i>	Puskesmas Pembantu <i>Subsidiary of Public Health Center</i>		
	2019	2020	2021
(1)	(14)	(15)	(16)
Padang Batung	7	7	7
Loksado	1	1	1
Telaga Langsung	5	5	5
Angkinang	5	5	5
Kandangan	7	10	9
Sungai Raya	6	7	7
Simpur	4	4	4
Kalumpang	2	2	3
Daha Selatan	5	5	5
Daha Barat	2	2	2
Daha Utara	2	2	2
Kabupaten Hulu Sungai Selatan	46	50	50

Lanjutan Tabel/Continued Table 4.2.1

Kecamatan Subdistrict	Apotek Pharmacy		
	2019	2020	2021
(1)	(17)	(18)	(19)
Padang Batung	-	-	-
Loksado	-	-	-
Telaga Langsung	-	-	-
Angkinang	1	1	1
Kandangan	6	6	6
Sungai Raya	1	1	1
Simpur	1	1	1
Kalumpang	-	-	-
Daha Selatan	1	1	2
Daha Barat	-	-	-
Daha Utara	1	1	1
Kabupaten Hulu Sungai Selatan	11	11	12

Catatan/Note: ¹ Desa pada tabel ini termasuk Unit Permukiman Transmigrasi (UPT) yang masih dibina oleh kementerian terkait dan nagari di Provinsi Sumatera Barat/Villages in this table include Transmigration Settlement Unit which is still fostered by the relevant ministries and the nagari in the Province of Sumatera Barat

Sumber/Source: BPS, Pendataan Potensi Desa (Podes)/BPS-Statistics Indonesia, Village Potential Data Collecting

Tabel 4.2.2
Table

Persentase Penduduk yang Mempunyai Keluhan Kesehatan Selama Sebulan Terakhir Menurut Jenis Kelamin di Kabupaten Hulu Sungai Selatan, 2018 - 2022
Percentage of People Who Had Health Complaint During a Month Prior to The Survey by Gender in Hulu Sungai Selatan Regency, 2018 - 2022

Tahun Year	Jenis Kelamin/Sex		
	Laki-laki Male	Perempuan Female	Jumlah Total
(1)	(2)	(3)	(4)
2018	36,23	42,18	39,20
2019	40,50	50,55	45,52
2020	45,69	48,18	46,93
2021	41,19	42,58	41,89
2022	49,35	56,38	52,85

Sumber/Source: Badan Pusat Statistik Kabupaten Hulu Sungai Selatan, Susenas/BPS-Statistics of Hulu Sungai Selatan Regency, National Socio Economoi Survey

Tabel
Table 4.2.3**Jumlah Tenaga Kesehatan Menurut Kecamatan di
Kabupaten Hulu Sungai Selatan, 2022**
**Number of Medical Personnel by Subdistrict in Hulu Sungai
Selatan Regency, 2022**

Kecamatan Subdistrict	Dokter Doctor	Perawat Nurse	Bidan Midwife	Farmasi Pharma- ceutical	Ahli Gizi Nutritionst
(1)	(2)	(3)	(4)	(5)	(6)
Padang Batung	6	15	24	3	6
Loksado	3	12	15	2	5
Telaga Langsat	1	11	14	2	2
Angkinang	3	18	19	4	5
Kandangan	24	53	54	17	6
Sungai Raya	95	387	104	67	29
Simpur	4	26	21	5	5
Kalumpang	2	8	12	2	3
Daha Selatan	23	86	38	19	9
Daha Barat	2	15	10	4	6
Daha Utara	9	19	25	3	7
Kabupaten Hulu Sungai Selatan	172	650	336	128	83

Sumber/Source: Dinas Kesehatan Kabupaten Hulu Sungai Selatan/ Health Service of Hulu Sungai Selatan Regency

Tabel
Table 4.2.4

Jumlah Kasus HIV/AIDS, IMS, DBD, Diare, TB, dan Malaria Menurut Kecamatan di Kabupaten Hulu Sungai Selatan, 2022
Number of Cases of HIV/AIDS, Sexually Transmitted Infection, Dengue Fever, Diarrhea, Tuberculosis (TB) and Malaria by Subdistrict in Hulu Sungai Selatan Regency, 2022

Kecamatan Subdistrict	HIV/AIDS HIV/AIDS	IMS Sexually Transmitted Infection	DBD Dengue Fever	Diare Diarrhea	TB Tuberculosis	Malaria Malaria
(1)	(2)	(3)	(4)	(5)	(6)	(7)
Padang Batung	-	-	3	151	24	-
Loksado	2	-	-	92	8	1
Telaga Langsat	-	-	6	69	10	2
Angkinang	-	-	6	176	35	-
Kandangan	-	-	9	303	70	1
Sungai Raya	-	-	2	39	41	-
Simpur	1	-	4	147	27	1
Kalumpang	-	-	-	48	8	-
Daha Selatan	5	-	2	225	84	2
Daha Barat	-	-	1	15	14	1
Daha Utara	3	-	5	102	69	2
Kabupaten Hulu Sungai Selatan	11	-	38	1367	390	10

Sumber/Source: Dinas Kesehatan Kabupaten Hulu Sungai Selatan/ Health Service of Hulu Sungai Selatan Regency

Tabel
Table 4.2.5

Jumlah Rumah Sakit Umum, Rumah Sakit Khusus, Rumah Sakit/Rumah Bersalin, Puskesmas, Klinik/Balai Kesehatan, Posyandu, dan Polindes Menurut Kecamatan di Kabupaten Hulu Sungai Selatan, 2021 dan 2022
Hospital and Public Health Center, Medical Clinic, Integrated Service Post, Village maternity Cottage by Subdistrict in Hulu Sungai Selatan Regency, 2021 and 2022

Kecamatan Subdistrict	Rumah Sakit Umum Gneral Hospital		Rumah Sakit Bersalin/ Rumah Bersalin Maternity Hospital	
	2021	2022	2021	2022
(1)	(2)	(3)	(4)	(5)
Padang Batung	-	-	1	1
Loksado	-	-	-	-
Telaga Langsat	-	-	-	-
Angkinang	-	-	1	1
Kandangan	1	1	6	4
Sungai Raya	2	2	2	2
Simpur	-	-	1	1
Kalumpang	-	-	-	-
Daha Selatan	1	1	6	2
Daha Barat	-	-	-	-
Daha Utara	-	-	3	2
Kabupaten Hulu Sungai Selatan	4	4	20	13

Lanjutan Tabel/*Continued Table 4.2.5*

Kecamatan Subdistrict	Rumah Sakit Khusus <i>Special Hospital</i>		Puskesmas <i>Public Health Center</i>	
	2021	2022	2021	2022
(1)	(6)	(7)	(8)	(9)
Padang Batung	-	-	2	2
Loksado	-	-	2	2
Telaga Langsat	-	-	1	1
Angkinang	-	-	2	2
Kandangan	1	1	3	3
Sungai Raya	-	-	2	2
Simpur	-	-	2	2
Kalumpang	-	-	1	1
Daha Selatan	-	-	3	3
Daha Barat	-	-	1	1
Daha Utara	-	-	2	2
Kabupaten Hulu Sungai Selatan	1	1	21	21

Lanjutan Tabel/Continued Table 4.2.5

Kecamatan Subdistrict	Puskesmas Pembantu Supporting Public Health Center		Posyandu Maternal & Child Health Center	
	2021	2022	2021	2022
(1)	(10)	(11)	(12)	(13)
Padang Batung	8	8	34	34
Loksado	4	5	14	14
Telaga Langsung	5	5	20	19
Angkinang	6	4	24	24
Kandangan	11	11	48	50
Sungai Raya	9	4	34	34
Simpur	6	6	28	28
Kalumpang	3	3	9	9
Daha Selatan	7	7	42	42
Daha Barat	2	2	12	12
Daha Utara	5	6	35	35
Kabupaten Hulu Sungai Selatan	66	61	302	301

Lanjutan Tabel/*Continued Table* 4.2.5

Kecamatan Subdistrict	Klinik/Balai Kesehatan Clinic/Health Center		Poskesdes Village Health Center	
	2021	2022	2021	2022
(1)	(14)	(15)	(16)	(17)
Padang Batung	-	-	14	12
Loksado	-	-	11	11
Telaga Langsung	-	-	8	9
Angkinang	-	-	10	6
Kandangan	2	6	13	10
Sungai Raya	-	-	16	7
Simpur	-	-	9	9
Kalumpang	-	-	7	7
Daha Selatan	-	-	8	9
Daha Barat	1	1	5	5
Daha Utara	-	-	10	9
Kabupaten Hulu Sungai Selatan	3	7	111	94

Lanjutan Tabel/*Continued Table 4.2.5*

Kecamatan Subdistrict	Apotek Pharmacy		Praktik Dokter Doctor Practice	
	2021	2022	2021	2022
(1)	(18)	(19)	(20)	(21)
Padang Batung	-	-	-	-
Loksado	-	-	-	-
Telaga Langsat	-	-	-	-
Angkinang	1	1	-	-
Kandangan	21	30	26	12
Sungai Raya	5	4	15	5
Simpur	1	2	1	-
Kalumpang	-	-	-	-
Daha Selatan	2	8	4	2
Daha Barat	-	-	-	-
Daha Utara	2	2	4	3
Kabupaten Hulu Sungai Selatan	32	41	50	22

Sumber/*Source*: Dinas Kesehatan Kabupaten Hulu Sungai Selatan/ Health Service of Hulu Sungai Selatan Regency

Tabel
Table 4.2.6**Jumlah Kasus 10 Penyakit Terbanyak Rawat Jalan di
Kabupaten Hulu Sungai Selatan, 2022**
**Number of Cases 10 Most Outpatient Diseases in Hulu
Sungai Selatan Regency, 2022**

Jenis Penyakit The Type of Disease	Jumlah Kasus Number Of Cases
(1)	(2)
Hipertensi	13 233
Dispepsia	5 848
Ispa	5 804
Dm	3 886
Dermatitis	2 046
Common Cold	1 928
Fever	1 653
Angina	1 561
Peny. Gigi Dan Mulut	1 561
Myalgia	1 383

Sumber/Source: Dinas Kesehatan Kabupaten Hulu Sungai Selatan/ Health Service of Hulu Sungai Selatan Regency

Tabel 4.2.7 Jumlah Kasus 10 Penyakit Terbanyak Rawat Inap di Kabupaten Hulu Sungai Selatan, 2022
Table 4.2.7 Number of Cases 10 Most Hospitalized Diseases in Hulu Sungai Selatan Regency, 2022

Jenis Penyakit The Type of Disease	Jumlah Kasus Number Of Cases
(1)	(2)
Dyspepsia	126
Febris	73
Vomitus	64
Demam Typoid	41
GEA	38
Anoreksia	37
Kejang Demam	32
Asma	19
Hipertensi	16
Gastritis Akut	13

Sumber/Source: Dinas Kesehatan Kabupaten Hulu Sungai Selatan/ Health Service of Hulu Sungai Selatan Regency

Tabel 4.2.8
Table

Jumlah Bayi Lahir, Bayi Berat Badan Lahir Rendah (BBLR), BBLR Dirujuk, dan Bergizi Buruk di Kabupaten Hulu Sungai Selatan, 2012-2022
Number of Births, Babies with Low Birth Weights (LBW), Treated LBW, and Malnutrition Cases in Hulu Sungai Selatan Regency, 2012-2022

Tahun Year	Bayi Lahir Births	BBLR/LBW		Gizi Buruk Malnutrition
		Jumlah Total	Dirujuk Treated	
(1)	(2)	(3)	(4)	(5)
2012	3 854	204	...	2
2013	3 580	218	...	2
2014	3 679	290	...	1
2016	3 674	289	...	3
2017	3 498	152	...	1
2018	3 628	322	...	2
2019	3 739	312	312	1
2020	3 886	300	...	8
2021	3 692	296	...	4
2022	3 406	246	8	4

Sumber/Source: Dinas Kesehatan Kabupaten Hulu Sungai Selatan/ Health Service of Hulu Sungai Selatan Regency

Tabel
Table 4.2.9**Jumlah Ibu Hamil, Melakukan Kunjungan K1, Melakukan Kunjungan K4, Kurang Energi Kronis (KEK), dan Mendapat Tablet Zat Besi (Fe) di Kabupaten Hulu Sungai Selatan, 2012 - 2022*****Number of Pregnant Women, Those with One Visit and four Visits of Antenatal Care, Chronic Energy Deficiency (CED), and Receiving Iron Supplement in Hulu Sungai Selatan Regency, 2012 - 2022***

Tahun Year	Jumlah Ibu Hamil Pregnant Women	Melakukan Kunjungan K1 One Visit	Melakukan Kunjungan K4 Four Visits	Kurang Energi Kronis (KEK) Chronic Energy Deficiency (CED)	Mendapat Zat Besi (Fe-1) Receiving Iron-1 Supplement	Mendapat Zat Besi (Fe-3) Receiving Iron-3 Supplement
(1)	(2)	(3)	(4)	(5)	(6)	(7)
2012	4 455	4 375	3 524	...	4 307	3 547
2013	4 928	4 480	3 478	...	4 480	3 475
2014	5 117	4 284	3 437	552	4 204	3 439
2015	4 750	4 351	3 081	416	4 351	3 081
2016	4 498	4 126	2 911	696	4 126	2 911
2017	4 593	4 085	2 930	668	4 085	2 930
2018	4 515	4 239	3 220	511	4 239	3 220
2019	4 438	4 497	3 450	734	4 497	3 450
2020	4 370	4 311	3 559	702	4 182	3 580
2021	3 618	3 618	3 444	593	3 618	3 428
2022	3 848	3 586	3 237	594	3 449	3 250

Sumber/Source: Dinas Kesehatan Kabupaten Hulu Sungai Selatan/ Health Service of Hulu Sungai Selatan Regency

Tabel
Table 4.2.10**Jumlah Klinik Keluarga Berencana (KKB) dan Pos Pelayanan Keluarga Berencana Desa (PPKBD) Menurut Kecamatan di Kabupaten Hulu Sungai Selatan, 2022**
Number of Family Planning Clinics and Village Family Planning Service Units by Subdistrict in Hulu Sungai Selatan Regency, 2022

Kecamatan Subdistrict	KKB Family Planning Clinics	PPKBD Village Family Planning Service Units
(1)	(2)	(3)
Padang Batung	2	17
Loksado	2	11
Telaga Langsat	1	11
Angkinang	2	11
Kandangan	3	18
Sungai Raya	4	18
Simpur	2	11
Kalumpang	1	9
Daha Selatan	4	16
Daha Barat	2	7
Daha Utara	2	19
Kabupaten Hulu Sungai Selatan	25	148

Sumber/Source: Dinas Pengendalian Penduduk, Keluarga Berencana, Pemberdayaan Perempuan, & Perlindungan Anak Kabupaten Hulu Sungai Selatan/Population Control, Family Planning, Woman Empowerment, & Child Protection Service of Hulu Sungai Selatan Regency

Tabel
Table 4.2.11

Jumlah Pasangan Usia Subur dan Peserta KB Aktif Menurut Kecamatan di Kabupaten Hulu Sungai Selatan, 2022
Number of Eligible Couples and Family Planning Participants by Subdistrict in Hulu Sungai Selatan Regency, 2022

Kecamatan Subdistrict	Jumlah PUS Eligible Couples	Peserta KB Aktif Family Planning Participants			
		IUD	MOW	MOP	Kondom Condom
(1)	(2)	(3)	(4)	(5)	(6)
Padang Batung	2 755	45	65	1	1
Loksado	1 437	1	6	0	4
Telaga Langsat	1 475	4	25	1	13
Angkinang	2 861	11	32	5	5
Kandangan	7 068	111	217	4	81
Sungai Raya	2 718	43	32	2	53
Simpur	1 734	10	26	2	9
Kalumpang	960	3	4	0	0
Daha Selatan	6 995	42	132	3	3
Daha Barat	1 624	7	-	9	0
Daha Utara	5 285	32	65	4	27
Kabupaten Hulu Sungai Selatan	34 912	309	604	31	196

Lanjutan Tabel/*Continued Table* 4.2.11

Kecamatan <i>Subdistrict</i>	Peserta KB Aktif <i>Family Planning Participants</i>				Persentase Peserta KB aktif PUS <i>Percentage of Family Planning</i>
	Implan <i>Implants</i>	Suntikan <i>Injection</i>	Pil <i>Pill</i>	Jumlah <i>Total</i>	
(1)	(7)	(8)	(9)	(10)	
Padang Batung	176	1 014	903	2 222	80,65
Loksado	54	564	265	894	62,21
Telaga Langsung	67	722	433	1 265	85,76
Angkinang	66	1 041	985	2 151	75,18
Kandangan	223	2 228	2 323	5 187	73,39
Sungai Raya	102	889	943	2 064	75,94
Simpur	125	534	586	1 292	74,51
Kalumpang	8	501	219	735	76,56
Daha Selatan	121	1 891	3 065	5 282	75,51
Daha Barat	34	725	523	1 298	79,93
Daha Utara	55	1 728	1 799	3 710	70,20
Kabupaten Hulu Sungai Selatan	1 031	11 837	12 044	26 100	74,76

Sumber/*Source*: Dinas Pengendalian Penduduk, Keluarga Berencana, Pemberdayaan Perempuan, & Perlindungan Anak Kabupaten Hulu Sungai Selatan/*Population Control, Family Planning, Woman Empowerment, & Child Protection Service of Hulu Sungai Selatan Regency*

Tabel 4.2.12 Jumlah Peserta JKN-KIS Menurut Jenis Peserta di Kabupaten Hulu Sungai Selatan, 2021 - 2022
Table *Number of JKN-KIS Members by Kind of Members in Hulu Sungai Selatan Regency, 2021 - 2022*

Jenis Peserta Kind of Members	2021	2022
(1)	(2)	(3)
PNS	16 080	15 408
Pensiunan	7 713	7 063
PBI APBD	122 067	125 947
Veteran	207	182
Perintis Kemerdekaan	1	-
PBI APBN	79 731	78 301
Pekerja Mandiri	...	5 158
Pegawai BUMN/BUMD	740	736
Pegawai Swasta	10 911	12 056
Pensiunan Swasta	22	19
PPNPN	2 155	3 382
TNI dan Polri	1 681	1 655
DPRD	93	98
Pejabat Negara	2	1
Kepala Desa	1 893	2 102
Jumlah/Total	248 635	252 108

Catatan/Note: ¹⁾ Terjadi perubahan angka/there is a change in numbers

Sumber/Source: BPJS Kesehatan Kabupaten Hulu Sungai Selatan/Health BPJS of Hulu Sungai Selatan Regency

Tabel
Table 4.2.13**Jumlah Peserta JKN-KIS yang Terdaftar di FKTP di Kabupaten Hulu Sungai Selatan, 2022**
Number of JKN-KIS Members Registered at FKTP in Hulu Sungai Selatan Regency, 2022

Puskesmas dan Dokter Keluarga Public Health Center and Family	Jumlah Peserta Number of Members
(1)	(2)
dr. H. Heny Pebryanti	1 530
dr. Hj. Sri Rahmi Rahayu	1 773
dr. Yusilvia Inggriani	589
Klinik Adani	5 796
Klinik Polibun PT. Subur Agro Makmur	1 152
Klinik Polkes 06.09.03 Kandangan	336
Klinik Polres HSS	572
Puskesmas Angkinang	14 347
Puskesmas Bajayau	7 262
Puskesmas Bamban	6 045
Puskesmas Baruh Jaya	15 423
Puskesmas Batang Kulur	5 592
Puskesmas Bayanan	12 344
Puskesmas Gambah	7 086
Puskesmas Jambu Hilir	17 651
Puskesmas Kaliring	10 917
Puskesmas Kalumpang	6 811
Puskesmas Kandangan	22 137
Puskesmas Loksado	6 027
Puskesmas Malinau	3 704
Puskesmas Negara	21 596
Puskesmas Padang Batung	9 896
Puskesmas Pasungkan	12 839

Sumber/Source: BPJS Kesehatan Kabupaten Hulu Sungai Selatan/Health BPJS of Hulu Sungai Selatan Regency

Lanjutan Tabel/*Continued Table* 4.2.13

Puskesmas dan Dokter Keluarga <i>Public Health Center and Family</i>	Jumlah Peserta <i>Number of Members</i>
(1)	(2)
Puskesmas Simpur	10 527
Puskesmas Sungai Pinang	14 915
Puskesmas Sungai Raya	10 315
Puskesmas Telaga Langsung	11 001
Puskesmas Wasah	6 830
Jumlah/Total	245 013

Sumber/*Source*: BPJS Kesehatan Kabupaten Hulu Sungai Selatan/*Health BPJS of Hulu Sungai Selatan Regency*

Tabel
Table 4.2.14

Kegiatan Pelayanan Rawat Jalan di RS Ceria, RS Pahlawan Medical Center, RSUD Brigjend H. Hasan Basry, dan RS Daha Sejahtera, 2022
Outpatient Services of Ceria Hospital, Pahlawan Medical Center Hospital, Brigjend H. Hasan Basry Hospital, Daha Sejahtera Hospital, 2022

Urian Description	RS Ceria	RS Pahlawan Medical Center	RSUD Brigjend H. Hasan Basry	RS Daha Sejahtera
(1)	(2)	(3)	(4)	(5)
Kunjungan baru	7 429	430	7 574	3 862
Kunjungan lama	32 483	619	82 629	16 396
Kunjungan umum	4 159	1049	7 865	854
Kunjungan perusahaan	412	23	101	-
Kunjungan BPJS	35 341	-	82 235	16 063
Kunjungan gratis	-	-	-	-
Rujukan dari bawah	1 973	-	60 694	-
Pasien dirujuk	2 344	-	1 135	-
Rujukan	-	-	60 694	-
Hari buka poliklinik	Senin - Jum'at	Setiap hari	Senin - Jum'at	Senin - Sabtu
Rata-rata kunjungan perhari	127	3	362	30

Sumber/Source: RS Ceria, RS Pahlawan Medical Center, dan RSUD Brigjend H. Hasan Basry, dan RSU Daha Sejahtera /Ceria Hospital, Pahlawan Medical Center Hospital, Brigjend H. Hasan Basry Hospital and Daha Sejahtera Hospital

Tabel
Table 4.2.15

Kegiatan Pelayanan Rawat Inap di RS Ceria, RS Pahlawan Medical Center, RSUD Brigjend H. Hasan Basry, dan RS Daha Sejahtera, 2022
Inpatient Services of eria Hospital, Pahlawan Medical Center Hospital, Brigjend H. Hasan Basry Hospital, and Daha Sejahtera Hospital, 2022

Urian Description	RS Ceria	RS Pahlawan Medical Center	RSUD Brigjend H Hasan Basry	RS Daha Sejahtera
(1)	(2)	(3)	(4)	(5)
Tempat tidur	56	76	271	51
Pasien awal bulan	9	-	101	12
Pasien masuk	2 844	1 049	11 605	5 124
Pasien keluar (H+M)	3 610	1 049	10 608	5 124
Pasien keluar hidup	3 589	1 038	10 087	5 011
Pasien keluar mati	21	11	521	113
Pasien mati < 48 jam	8	4	198	82
Pasien mati > 48 jam	13	7	323	31
Pasien sisa bulan ini	4	5	79	17
Lama dirawat	9 314	5 636	31 146	7 447
Hari perawatan	12 993	7 359	54 588	10 198
BOR	63	40	55	55
BTO	64.5	20	39	54
LOS	2.5	5	3	3
TOI	2	8	5	3
GDR	5.8	7	49,1	29,8
NDR	3.6	5	30,4	11,3
Pasien umum/bayar	253	1 049	336	67
Pasien ASKES/BPJS	3 423	-	11 241	2 751
Pasien Jamkesda	-	-	-	-
Pasien Gakin/ Jamkesmas/Askes	-	-	-	-
Pasien gratis	3 423	-	-	-
Persalinan	997	50	456	346
Kematian perinatologi	2	-	56	-
ALM	-	-	-	-
Rujukan dari bawah	722	-	5 146	-
Pasien dirujuk	66	-	64	-

Sumber/Source: RS Ceria, RS Pahlawan Medical Center, dan RSUD Brigjend H. Hasan Basry, dan RSU Daha Sejahtera /Ceria, Pahlawan Medical Center, Brigjend H. Hasan Basry, and Daha Sejahtera Hospital.

4.3 AGAMA DAN SOSIAL LAINNYA RELIGION AND OTHER SOCIAL AFFAIRS

Tabel 4.3.1 Jumlah Penduduk Menurut Kecamatan dan Agama yang Dianut di Kabupaten Hulu Sungai Selatan, 2022
Population by Subdistrict and Religion in Hulu Sungai Selatan Regency, 2022

Kecamatan Subdistrict	Islam	Protestan Protestant	Katolik Catholic	Hindu	Budha Buddha	Lainnya Others	Jumlah Total
(1)	(2)	(3)	(4)	(5)	(6)	(7)	
Padang Batung	22 197	14	-	-	1	-	22 212
Loksado	5 410	1 124	42	380	2	1 825	8 783
Telaga Langsat	10 561	-	-	-	-	-	10 561
Angkinang	19 225	2	1	-	-	1	19 229
Kandangan	49 935	129	19	15	17	-	50 115
Sungai Raya	18 094	31	1	3	-	-	18 129
Simpur	15 609	3	-	-	1	-	15 613
Kalumpang	6 677	-	-	-	-	-	6 677
Daha Selatan	42 319	7	-	-	-	-	42 326
Daha Barat	8 024	5	-	-	-	-	8 029
Daha Utara	33 228	7	-	-	-	-	33 235
Kabupaten Hulu Sungai Selatan	231 279	1 322	63	398	21	1 826	234 909

Sumber/Source: Dinas Kependudukan dan Pencatatan Sipil Kabupaten Hulu Sungai Selatan/ Population and Civil Registration Services of Hulu Sungai Selatan Regency

Tabel
Table 4.3.2**Jumlah Tempat Peribadatan Menurut Kecamatan di
Kabupaten Hulu Sungai Selatan, 2022**
**Number of Places of Worship by Subdistrict in Hulu Sungai
Selatan Regency, 2022**

Kecamatan Subdistrict	Masjid Mosque	Mushola dan Langgar Pray Room	Gereja Protestan Protestant Church	Gereja Katholik Catholic Church	Pura Temple	Vihara
(1)	(2)	(3)	(4)	(5)	(6)	(7)
Padang Batung	23	57	-	-	-	-
Loksado	13	20	3	-	-	-
Telaga Langsat	11	34	-	-	-	-
Angkinang	10	61	-	-	-	-
Kandangan	20	133	-	-	-	-
Sungai Raya	14	97	-	-	-	-
Simpur	11	65	-	-	-	-
Kalumpang	5	30	-	-	-	-
Daha Selatan	8	84	-	-	-	-
Daha Barat	4	34	-	-	-	-
Daha Utara	10	89	-	-	-	-
Kabupaten Hulu Sungai Selatan	129	704	3	-	-	-

Sumber/Source: Kementerian Agama Kabupaten Hulu Sungai Selatan /Ministry of Religious Affairs Hulu Sungai Selatan Regency

Tabel
Table 4.3.3

Jumlah Jemaah Haji yang Diberangkatkan ke Tanah Suci Mekah Menurut Kecamatan di Kabupaten Hulu Sungai Selatan, 2019- 2022
Number of Hajj Pilgrimms Departureed to the Holyland of Mecca by Subdistrict in Hulu Sungai Selatan Regency, 2019- 2022

Kecamatan Subdistrict	2019	2020	2021	2022
(1)	(2)	(3)	(4)	(5)
Padang Batung	39	-	-	4
Loksado	3	-	-	-
Telaga Langsung	19	-	-	6
Angkinang	29	-	-	11
Kandangan	93	-	-	61
Sungai Raya	28	-	-	11
Simpur	36	-	-	4
Kalumpang	7	-	-	-
Daha Selatan	25	-	-	15
Daha Barat	-	-	-	2
Daha Utara	29	-	-	25
Kabupaten Hulu Sungai Selatan	308	-	-	139

Sumber/Source: Kementerian Agama Kabupaten Hulu Sungai Selatan /Ministry of Religious Affairs Hulu Sungai Selatan Regency

Tabel 4.3.4 Jumlah Nikah, Talak dan Cerai Menurut Kecamatan di Kabupaten Hulu Sungai Selatan, 2019- 2022
Table 4.3.4 Number of Marriages and Divorces by Subdistrict in Hulu Sungai Selatan Regency, 2019- 2022

Kecamatan Subdistrict	Nikah Marriages			
	2019	2020	2021	2022
(1)	(2)	(3)	(4)	(5)
Padang Batung	202	123	151	163
Loksado	54	38	43	50
Telaga Langsung	88	74	72	66
Angkinang	175	152	144	122
Kandangan	412	353	317	363
Sungai Raya	120	124	102	113
Simpur	112	107	92	95
Kalumpang	51	44	43	36
Daha Selatan	351	245	287	349
Daha Barat	92	53	101	123
Daha Utara	332	171	287	238
Kabupaten Hulu Sungai Selatan	1 989	1 484	1 639	1 718

Lanjutan Tabel/*Continued Table* 4.3.4

Kecamatan <i>Subdistrict</i>	Talok dan Cerai <i>Divores</i>					
	2019	2020	2021	2022		Jumlah <i>Total</i>
				Cerai Talok <i>Divore by Talak</i>	Cerai Gugat <i>Divore by Petition</i>	
(1)	(6)	(7)	(8)	(9)	(10)	(11)
Padang Batung	51	49	60	14	49	63
Loksado	15	5	17	3	20	23
Telaga Langsat	16	21	16	8	17	25
Angkinang	72	45	40	6	33	39
Kandangan	116	138	123	21	107	128
Sungai Raya	36	39	43	9	25	34
Simpur	36	30	32	9	16	25
Kalumpang	17	8	17	4	17	21
Daha Selatan	202	89	71	13	61	74
Daha Barat	37	15	14	15	4	19
Daha Utara	167	48	43	3	48	51
Kabupaten Hulu Sungai Selatan	765	487	476	105	397	502

Sumber/*Source*: Kementerian Agama Kabupaten Hulu Sungai Selatan; Pengadilan Agama Kandangan dan Pengadilan Agama Negara /Ministry of Religious Affairs Hulu Sungai Selatan Regency; Religion Court Kandangan of Hulu Sungai Selatan and Religion Court Negara of Hulu Sungai Selatan

Tabel 4.3.5 Jumlah Perceraian Menurut Faktor dan Kecamatan di Kabupaten Hulu Sungai Selatan, 2022
Number of Divorces by Factors and Subdistrict in Hulu Sungai Selatan Regency, 2022

Kecamatan Subdistrict	Zina Abultery	Mabuk Drunk	Madat DrugAddict	Judi Gambling
(1)	(2)	(3)	(4)	(5)
Padang Batung	-	1	-	-
Loksado	-	-	-	-
Telaga Langsung	-	-	-	-
Angkinang	-	-	-	-
Kandangan	-	-	-	-
Sungai Raya	-	-	-	-
Simpur	-	-	-	-
Kalumpang	-	-	-	-
Daha Selatan	-	2	-	-
Daha Barat	-	-	-	-
Daha Utara	-	-	-	-
Kabupaten Hulu Sungai Selatan	-	3	-	-

Sumber/Source: Pengadilan Agama Kandangan dan Pengadilan Agama Negara Kab. Hulu Sungai Selatan / Religion Court Kandangan of Hulu Sungai Selatan and Religion Court Negara of Hulu Sungai Selatan

Lanjutan Tabel/*Continued Table 4.3.5*

Kecamatan <i>Subdistrict</i>	Meninggalkan Salah Satu Pihak <i>Split Up</i>	Dihukum Penjara Jail	Lainnya <i>Others</i>
(1)	(6)	(7)	(8)
Padang Batung	4	-	58
Loksado	2	-	21
Telaga Langsung	-	1	24
Angkinang	2	-	37
Kandangan	2	2	121
Sungai Raya	1	-	32
Simpur	-	-	25
Kalumpang	-	-	21
Daha Selatan	4	-	67
Daha Barat	-	-	5
Daha Utara	4	-	54
Kabupaten Hulu Sungai Selatan	19	3	465

Sumber/*Source*: Pengadilan Agama Kandangan dan Pengadilan Agama Negara Kab. Hulu Sungai Selatan / Religion Court Kandangan of Hulu Sungai Selatan and Religion Court Negara of Hulu Sungai Selatan

Tabel
Table 4.3.6

Jumlah Perkara yang Diterima dan Diputuskan Menurut Bulan di Pengadilan Agama Kandangan Kab. Hulu Sungai Selatan, 2022
Number of Accepted Case and Verdict Case by Month in Religion Court Kandangan of Hulu Sungai Selatan Regency, 2022

Bulan Month	Sisa Bulan Lalu Remains From Previous Month	Diterima Bulan Ini Accepted This Month	Jumlah Perkara Number of Cases	Diputuskan Bulan ini Verdict This Month
(1)	(2)	(3)	(4)	(5)
Januari/January	4	87	91	20
Februari/February	71	76	147	85
Maret/March	62	94	156	85
April/April	71	19	90	64
Mei/May	26	46	72	10
Juni/June	62	41	103	62
Juli/July	41	73	114	72
Agustus/August	42	82	124	92
September/September	32	49	81	54
Oktober/October	27	54	81	71
November/November	10	56	66	50
Desember/December	16	38	54	51

Sumber/Source: Pengadilan Agama Kandangan Kab. Hulu Sungai Selatan /Religion Court Kandangan of Hulu Sungai Selatan Regency

Tabel
Table 4.3.7**Jumlah Perkara yang Diterima dan Diputuskan Menurut Bulan di Pengadilan Agama Negara Kab. Hulu Sungai Selatan, 2022**
Number of Accepted Case and Verdict Case by Month in Religion Court Negara of Hulu Sungai Selatan Regency, 2022

Bulan Month	Sisa Bulan Lalu Remains From Previous Month	Diterima Bulan Ini Accepted This Month	Jumlah Perkara Number of Cases	Diputuskan Bulan ini Verdict This Month
(1)	(2)	(3)	(4)	(5)
Januari/January	-	55	55	10
Februari/February	45	33	78	63
Maret/March	15	20	35	24
April/April	11	6	17	16
Mei/May	1	22	23	9
Juni/June	14	21	35	23
Juli/July	12	22	34	20
Agustus/August	14	15	29	18
September/September	11	19	30	18
Oktober/October	12	21	33	16
November/November	17	12	29	27
Desember/December	2	-	2	2

Sumber/Source: Pengadilan Agama Negara Kab. Hulu Sungai Selatan /Religion Court Negara of Hulu Sungai Selatan Regency

Tabel
Table 4.3.8

Jumlah Perkara yang Diterima dan Diputuskan Menurut Jenis Perkara di Pengadilan Agama Kandangan Kab. Hulu Sungai Selatan, 2022
Number of Accepted Case and Verdict Case by Type of Case in Religion Court Kandangan of Hulu Sungai Selatan Regency, 2022

Jenis Perkara Type of Case	Sisa Tahun 2021 Remains From 2021	Diterima Tahun Ini Accepted This Year	Jumlah Perkara Number of Cases	Diputuskan Tahun ini Verdict This Year	Sisa Tahun ini Remains This Year
(1)	(2)	(3)	(4)	(5)	(6)
Cerai Talak	-	92	92	91	1
Cerai Gugat	3	326	329	328	1
Gugat Harta Bersama	1	-	1	1	-
Gugat Waris	-	-	-	-	-
Perwalian	-	7	7	7	-
Asal Usul Anak	-	40	40	40	-
Pengesahan Nikah	-	214	214	214	-
Wali Adhal	-	-	-	-	-
Penetapan Ahli Waris	-	17	17	17	-
Dispensasi Kawin	-	8	8	8	-
Izin Poligami	-	4	4	4	-
Penguasaan Anak	-	3	3	3	-
Lain-lain	-	4	4	3	1
Jumlah/Total	4	715	719	716	3

Sumber/Source: Pengadilan Agama Kandangan Kab. Hulu Sungai Selatan /Religion Court Kandangan of Hulu Sungai Selatan Regency

Tabel
Table 4.3.9**Jumlah Perkara yang Diterima dan Diputuskan Menurut Jenis Perkara di Pengadilan Agama Nagara Kab. Hulu Sungai Selatan, 2022**
Number of Accepted Case and Verdict Case by Type of Case in Religion Court Nagara of Hulu Sungai Selatan Regency, 2022

Jenis Perkara Type of Case	Sisa Tahun 2021 Remains From 2021	Diterima Tahun Ini Accepted This Year	Jumlah Perkara Number of Cases	Diputuskan Tahun ini Verdict This Year	Sisa Tahun ini Remains This Year
(1)	(2)	(3)	(4)	(5)	(6)
Izin Kawin	-	-	-	-	-
Izin Poligami	-	-	-	-	-
Ishbat Nikah	-	82	82	82	-
Cerai Talak	-	31	31	31	-
Cerai Gugat	-	113	113	113	-
Perwalian	-	1	1	1	-
Nafkah Isteri	-	-	-	-	-
Pembatalan Nikah	-	-	-	-	-
Gugatan Waris	-	-	-	-	-
Penetapan Ahli Waris	-	2	2	2	-
Asal Usul Anak	-	4	4	4	-
Dispensasi Kawin Diterima	-	12	12	12	-
Harta Bersama	-	1	1	1	-
Jumlah/Total	-	246	246	246	-

Sumber/Source: Pengadilan Agama Negara Kab. Hulu Sungai Selatan /Religion Court Kandangan of Hulu Sungai Selatan Regency

Tabel 4.3.10 Jumlah Desa¹/Kelurahan yang Mengalami Bencana Alam² Menurut Kecamatan di Kabupaten Hulu Sungai Selatan, 2018 - 2020
Number of Villages¹/Kelurahan that Had Natural Disaster² by Subdistrict in Hulu Sungai Selatan Regency, 2018 - 2020

Kecamatan Subdistrict	Banjir/Flood		
	2018	2019	2020
(1)	(2)	(3)	(4)
Padang Batung	3	-	1
Loksado	2	-	-
Telaga Langsat	1	-	1
Angkinang	8	2	1
Kandangan	5	3	2
Sungai Raya	1	-	-
Simpur	2	-	2
Kalumpang	7	4	1
Daha Selatan	3	-	-
Daha Barat	7	-	-
Daha Utara	10	1	-
Kabupaten Hulu Sungai Selatan	49	10	8

Lanjutan Tabel/*Continued Table* 4.3.10

Kecamatan <i>Subdistrict</i>	Gempa Bumi/ <i>Earthquake</i>		
	2018	2019	2020
(1)	(5)	(6)	(7)
Padang Batung	-	-	-
Loksado	-	-	-
Telaga Langsat	-	-	-
Angkinang	-	-	-
Kandangan	-	-	-
Sungai Raya	-	-	-
Simpur	-	-	-
Kalumpang	-	-	-
Daha Selatan	-	-	-
Daha Barat	-	-	-
Daha Utara	-	-	-
Kabupaten Hulu Sungai Selatan	-	-	-

Lanjutan Tabel/Continued Table 4.3.10

Kecamatan Subdistrict	Tanah Longsor/Landslide		
	2018	2019	2020
(1)	(8)	(9)	(10)
Padang Batung	2	-	1
Loksado	8	-	-
Telaga Langsung	1	-	-
Angkinang	-	-	-
Kandangan	-	-	-
Sungai Raya	-	-	-
Simpur	-	-	-
Kalumpang	-	-	-
Daha Selatan	-	-	-
Daha Barat	-	-	-
Daha Utara	-	-	-
Kabupaten Hulu Sungai Selatan	11	-	1

Catatan/Note: ¹ Desa pada tabel ini termasuk Unit Permukiman Transmigrasi (UPT) yang masih dibina oleh kementerian terkait dan nagari di Provinsi Sumatera Barat/Villages in this table are included in Transmigration Settlement Unit which is still fostered by the relevant ministries and the nagari in the Province of Sumatera Barat

² Terjadi dalam tiga tahun terakhir sampai dengan saat pencacahan/Occurred during the last three years by the time of enumeration

Sumber/Source: BPS, Pendataan Potensi Desa (Podes)/BPS-Statistics Indonesia, Village Potential Data Collecting

Tabel
Table 4.3.11

**Jumlah Bencana Alam, Korban, dan Taksiran Kerugiannya
di Kabupaten Hulu Sungai Selatan, 2022**
**Number of Disaster, Victim, and Its Loss Estimating in Hulu
Sungai Selatan Regency, 2022**

Bencana Disaster	Frekuensi Kejadian Frequency	Kepala Keluarga Household	Korban Victim		Taksiran Kerugian Loss Estimating
			Jiwa Person	Meninggal Death	
(1)	(2)	(3)	(4)	(5)	(6)
Kebakaran Fire	33	-	...
Banjir Flood	7	4	9	-	...
Tanah Longsor Landslide	13	2	1	-	...
Angin Puyuh Cyclone	55	32	95	1	...
Kekeringan Drought	-	-	-	-	-

Sumber/Source: Badan Penanggulangan Bencana Daerah Kab. Hulu Sungai Selatan /Disaster Management Agency of Hulu Sungai Selatan Regency

Tabel
Table 4.3.12**Jumlah Kerusakan Rumah yang Diakibatkan Bencana Alam Menurut Kecamatan di Kabupaten Hulu Sungai Selatan, 2021 dan 2022**
Number of Damaged Houses Due to Natural Disaster by Subdistrict in Hulu Sungai Selatan Regency, 2021 and 2022

Kecamatan Subdistrict	Rusak Berat Several		Rusak Sedang Damaged	
	2021	2022	2021	2022
(1)	(2)	(3)	(4)	(5)
Padang Batung		1		1
Loksado		1		3
Telaga Langsat		-		-
Angkinang		-		4
Kandangan		-		-
Sungai Raya		-		1
Simpur		-		-
Kalumpang		-		-
Daha Selatan		-		-
Daha Barat		-		-
Daha Utara		-		-
Kabupaten Hulu Sungai Selatan		2		9

Lanjutan Tabel/*Continued Table* 4.3.12

Kecamatan <i>Subdistrict</i>	Rusak Ringan <i>Lightly Damaged</i>		Terendam <i>Submerged</i>	
	2021	2022	2021	2022
(1)	(6)	(7)	(8)	(9)
Padang Batung		5		-
Loksado		-		-
Telaga Langsung		1		-
Angkinang		7		-
Kandangan		-		-
Sungai Raya		1		-
Simpur		3		-
Kalumpang		1		-
Daha Selatan		-		-
Daha Barat		9		-
Daha Utara		1		-
Kabupaten Hulu Sungai Selatan		28		-

Sumber/*Source*: Badan Penanggulangan Bencana Daerah Kab. Hulu Sungai Selatan /*Disaster Management Agency of Hulu Sungai Selatan Regency*

Tabel 4.3.13 **Jumlah Korban dan Santunan Menurut Sifat Cidera di Kabupaten Hulu Sungai Selatan, 2022**
Table 4.3.13 **Number of Victims and Compensation by Injury in Hulu Sungai Selatan Regency, 2022**

<i>Bulan Month</i>	<i>Meninggal Death</i>		<i>Luka-luka Injury</i>	
	<i>Korban Victim</i>	<i>Santunan Compensation</i>	<i>Korban Victim</i>	<i>Santunan Compensation</i>
(1)	(2)	(3)	(4)	(5)
Januari/January	1	50 000 000	2	1 187 909
Februari/February	-	-	6	40 977 841
Maret/March	1	50 000 000	8	23 451 774
April/April	2	54 000 000	3	39 066 409
Mei/May	1	50 000 000	8	44 139 531
Juni/June	4	200 000 000	5	27 110 755
Juli/July	-	-	5	23 240 481
Agustus/August	2	100 000 000	10	27 523 151
September/September	2	100 000 000	8	19 242 540
Oktober/October	1	50 000 000	5	41 210 314
November/November	1	50 000 000	6	48 568 466
Desember/December	2	100 000 000	2	40 000 000
Jumlah/total	17	804 000 000	68	375 719 171

Sumber/Source: Jasa Raharja Kabupaten Hulu Sungai Selatan /Jasa Raharja of Hulu Sungai Selatan Regency

Tabel
Table 4.3.14

Jumlah Armada dan Tenaga Pemadam Kebakaran Menurut Kecamatan di Kabupaten Hulu Sungai Selatan, 2022
Number of Car and Firefighters by Subdistrict in Hulu Sungai Selatan Regency, 2022

Kecamatan Subdistrict	Jumlah Armada Pemadam Kebakaran Number of Car (unit)				Tenaga Pemadam Kebakaran (orang) Number of Firefighter
	Tangki Tank	Portable Portable	Truk Pemadam Kebakaran Truck Fire	Ambulance Ambulance	
(1)	(2)	(3)	(4)	(5)	(6)
Padang Batung	-	2	-	1	166
Loksado	-	-	-	-	-
Telaga Langsat	1	2	-	1	54
Angkinang	2	2	2	5	145
Kandangan	13	16	16	18	1 168
Sungai Raya	-	1	1	1	25
Simpur	1	1	-	2	82
Kalumpang	-	-	-	-	-
Daha Selatan	-	11	1	2	299
Daha Barat	-	-	-	-	-
Daha Utara	-	7	-	1	208
Kabupaten Hulu Sungai Selatan	17	42	20	31	2 147

Sumber/Source: Satuan Polisi Pamong Praja dan Pemadam Kebakaran Kabupaten Hulu Sungai Selatan /Civil Service Police Unit and Fire Service of Hulu Sungai Selatan Regency

4.4 KEMISKINAN DAN PEMBANGUNAN MANUSIA POVERTY AND HUMAN DEVELOPMENT

Tabel 4.4.1 Garis Kemiskinan, Jumlah, dan Persentase Penduduk Miskin di Kabupaten Hulu Sungai Selatan, 2014–2022
Table 4.4.1 Poverty Line, Number, and Percentage of Poor People in Hulu Sungai Selatan Regency, 2014–2022

Tahun Year	Garis Kemiskinan (rupiah/kapita/bulan) Poverty Line (rupiah/capita/month)	Jumlah Penduduk Miskin (ribu) Number of Poor People (thousand)	Persentase Penduduk Miskin Percentage of Poor People
(1)	(2)	(3)	(4)
2014	351 691	15,233	6,77
2015	365 097	14,590	6,45
2016	409 235	14,420	6,29
2017	431 296	13,450	5,80
2018	444 455	12,224	5,21
2019	461 581	12,636	5,33
2020	528 622	12,390	5,17
2021	494 203	11 466	4,84
2022	516 857	10 804	4,54

Sumber/Source: BPS, Survei Sosial Ekonomi Nasional Maret/BPS-Statistics Indonesia, March National Socioeconomic Survey

Tabel
Table 4.4.2

Indeks Kedalaman Kemiskinan dan Indeks Keparahan Kemiskinan di Kabupaten Hulu Sungai Selatan, 2014–2022
Poverty Gap Index and Poverty Severity Index in Hulu Sungai Selatan Regency, 2014–2022

Tahun Year	Indeks Kedalaman Kemiskinan Poverty Gap Index	Indeks Keparahan Kemiskinan Poverty Severity Index
(1)	(2)	(3)
2014	0,93	0,23
2015	0,61	0,09
2016	0,88	0,21
2017	0,70	0,14
2018	0,71	0,18
2019	0,72	0,15
2020	0,51	0,09
2021	0,45	0,06
2022	0,49	0,09

Sumber/Source: .BPS, Survei Sosial Ekonomi Nasional Maret/BPS-Statistics Indonesia, March National Socioeconomic Survey

Tabel
Table 4.4.3

Jumlah Penerima Program Usaha Ekonomi Produktif dan Rumah Sejahtera Menurut Kecamatan di Kabupaten Hulu Sungai Selatan, 2022
Number of Recipient of Productive Economic Enterprises and Prosperous Homes by Subdistrict in Hulu Sungai Selatan Regency, 2022

Kecamatan Subdistrict	Jumlah Penerima Program Number of Recipient	
	Usaha Ekonomi Produktif Productive Economic Enterprises	Rumah Sejahtera Prosperous Homes
(1)	(2)	(3)
Padang Batung	49	35
Loksado	6	36
Telaga Langsung	21	35
Angkinang	39	43
Kandangan	51	40
Sungai Raya	14	40
Simpur	16	33
Kalumpang	28	40
Daha Selatan	20	39
Daha Barat	4	33
Daha Utara	9	39
Kabupaten Hulu Sungai Selatan	257	413

Sumber/Source: Dinas Sosial Kabupaten Hulu Sungai Selatan /Social Services of Hulu Sungai Selatan Regency

Tabel 4.4.4 Jumlah Penyandang Masalah Kesejahteraan Sosial (PMKS) di Kabupaten Hulu Sungai Selatan, 2022
Table *Number of of Sosial Welfare Problem in Hulu Sungai Selatan Regency, 2022*

<i>Penyandang Masalah Kesejahteraan Sosial (PMKS)</i>	<i>Jumlah/Total</i>
(1)	(2)
Anak Balita Telantar	3
Anak Telantar	434
Anak yang Berhadapan Dengan Hukum	5
Anak Jalanan	1
Anak dengan Kedisabilitas	216
Anak yang Menjadi Korban Tindak Kekerasan atau diperlakukan Salah	4
Anak yang Memerlukan Perlindungan Khusus	5
Lanjut Usia Terlantar	642
Penyandang Disabilitas	280
Tuna Susila	6
Gelandangan	4
Pengemis	19
Pemulung	1
Kelompok Minoritas	2
Bekas Warga Binaan Pemasyarakatan	25
Orang dengan HIV/AIDS	-
Korban Penyalah Gunaan Napza	131
Korban Traficking	-
Korban Tindak Kekerasan	4
Pekerja Migran Bermasalah Sosial	-
Korban Bencana Alam	189
Korban Bencana Sosial	59
Perempuan Rawan Sosial Ekonomi	610
Fakir Miskin	15 443
Keluarga Bermasalah Sosial Psikologis	2
Komunitas Adat Terpencil	-

Sumber/Source: Dinas Sosial Kabupaten Hulu Sungai Selatan /Social Services of Hulu Sungai Selatan Regency

Tabel
Table 4.4.5**Jumlah Panti Asuhan dan Anak Asuh di Kabupaten Hulu Sungai Selatan, 2022**
Number of Orphanages and Children in Care Every in Hulu Sungai Selatan Regency, 2022

Kecamatan Subdistrict	Panti Asuhan Orphanages	Anak Asuh Foster Children		
		Laki-laki Male	Perempuan Female	Jumlah Total
(1)	(2)	(3)	(4)	(5)
Padang Batung	1	40	-	40
Loksado	-	-	-	-
Telaga Langsat	1	12	-	12
Angkinang	1	13	13	26
Kandangan	6	144	41	185
Sungai Raya	2	15	27	42
Simpur	-	-	-	-
Kalumpang	-	-	-	-
Daha Selatan	2	49	32	81
Daha Barat	-	-	-	-
Daha Utara	4	119	33	152
Kabupaten Hulu Sungai Selatan	17	392	146	538

Sumber/Source: Dinas Sosial Kabupaten Hulu Sungai Selatan /Social Services of Hulu Sungai Selatan Regency

Tabel
Table 4.4.6

**Potensi Sumber Kesejahteraan Sosial (PSKS) di Kabupaten
Hulu Sungai Selatan, 2022**
*Potential Sources of Sosial Welfare in Hulu Sungai Selatan
Regency, 2022*

Kecamatan Subdistrict	Pekerja Sosial Profesional	Tagana	Pekerja Sosial Masyarakat (PSM)	LKSA ¹⁾
(1)	(2)	(3)	(4)	(5)
Padang Batung	17	10	4	1
Loksado	11	2	-	-
Telaga Langsung	11	4	7	1
Angkinang	11	6	2	1
Kandangan	18	34	4	6
Sungai Raya	18	8	1	2
Simpur	11	3	1	-
Kalumpang	9	6	5	-
Daha Selatan	16	3	-	2
Daha Barat	7	-	-	-
Daha Utara	19	1	1	4
Kabupaten Hulu Sungai Selatan	148	77	25	17

Lanjutan Tabel/Continued Table 4.4.6

Kecamatan Subdistrict	Klasifikasi Karang Taruna			
	Tumbuh	Berkembang	Maju	Jumlah
(1)	(6)	(7)	(8)	(9)
Padang Batung	4	-	-	4
Loksado	5	-	-	5
Telaga Langsung	6	-	-	6
Angkinang	1	-	-	1
Kandangan	6	-	-	6
Sungai Raya	2	-	-	2
Simpur	-	-	-	-
Kalumpang	3	-	-	3
Daha Selatan	2	-	-	2
Daha Barat	-	-	-	-
Daha Utara	-	-	-	-
Kabupaten Hulu Sungai Selatan	29	-	-	29

Catatan/Note: ¹⁾ Lembaga Kesejahteraan Sosial Anak

Lanjutan Tabel/*Continued Table* 4.4.6

Kecamatan Subdistrict	LK3 ²⁾	KP ³⁾	WKSBM ⁴⁾	WPKS ⁵⁾	PS ⁶⁾	TKSK ⁷⁾	Dunia Usaha
(1)	(10)	(11)	(12)	(13)	(14)	(15)	(16)
Padang Batung	-	-	-	-	-	1	-
Loksado	-	-	-	-	-	1	-
Telaga Langsat	-	-	-	-	-	1	-
Angkinang	-	-	-	-	-	1	-
Kandangan	1	1	-	-	-	1	-
Sungai Raya	-	-	-	-	-	1	-
Simpur	-	-	-	-	-	1	-
Kalumpang	-	-	-	-	-	1	-
Daha Selatan	-	-	-	-	-	1	-
Daha Barat	-	-	-	-	-	1	-
Daha Utara	-	-	-	-	-	1	-
Kabupaten Hulu Sungai Selatan	1	1	-	-	-	11	-

Catatan/Note: ²⁾ Lembaga Konsultasi Kesejahteraan Keluarga

³⁾ Keluarga Pioner

⁴⁾ Wahana Kesejahteraan Sosial Berbasis Masyarakat

⁵⁾ Wanita Pemimpin Kesejahteraan Sosial

⁶⁾ Penyuluh Sosial

⁷⁾ Tenaga Kesejahteraan Sosial Kecamatan

Sumber/Source: Dinas Sosial Kabupaten Hulu Sungai Selatan /Social Services of Hulu Sungai Selatan Regency

Tabel 4.4.7 Indeks Pembangunan Manusia (IPM) dan Indikatornya Kabupaten Hulu Sungai Selatan, 2014–2022
Human Development Index (HDI) and It's Indicator Hulu Sungai Selatan Regency, 2014–2022

Tahun Year	Angka Harapan Hidup Life Expectancy Rate (tahun)	Harapan Lama Sekolah Expected Years of Schooling (tahun)	Rata-rata Lama Sekolah Mean Years of Schooling (tahun)	Pengeluaran Per Kapita Expenditure Per Capita (ribu rupiah/ jiwa/tahun)	IPM HDI
(1)	(2)	(3)	(4)	(5)	(6)
2014	63,64	11,68	7,21	11 077	65,25
2015	64,14	11,83	7,67	11 161	66,31
2016	65,38	12,02	7,68	11 623	67,52
2017	65,39	12,05	7,71	11 890	67,80
2018	65,59	12,07	7,72	12 535	68,41
2019	65,82	12,10	7,74	12 835	68,80
2020	65,97	12,17	7,75	12 672	68,85
2021	66,12	12,38	7,76	12 736	69,21
2022	66,51	12,40	7,79	13 157	69,76

Sumber/Source: BPS, Survei Sosial Ekonomi Nasional Maret/BPS-Statistics Indonesia, March National Socioeconomic Survey

4.5 KRIMINALITAS CRIME

Tabel 4.5.1 Jumlah Tindak Pidana yang Dilaporkan Menurut Kepolisian Sektor di Kabupaten Hulu Sungai Selatan, 2019–2022
Number of Reported Criminal Cases by Subdistrict Police Office in Hulu Sungai Selatan Regency, 2019–2022

Kecamatan Subdistrict	2019 ²⁾	2020 ²⁾	2021	2022
(1)	(2)	(3)	(4)	(4)
Padang Batung	28	16	16	22
Loksado	5	8	8	9
Telaga Langsung	13	10	2	1
Angkinang	18	16	10	17
Kandangan	24	35	36	38
Sungai Raya	16	15	18	12
Simpur	1	9	1	9
Kalumpang	5	3	4	3
Daha Selatan	30	31	16	22
Daha Barat ¹⁾	-	-	-	-
Daha Utara	16	17	11	13
Kabupaten Hulu Sungai Selatan	156	160	122	243

Catatan/Note: ¹⁾ Lembaga Konsultasi Kesejahteraan Keluarga Di Kecamatan Daha Barat Tidak Ada Kepolisian Sektor /In Daha Barat Subdistrict there is no Subdistrict Police Office

²⁾ Terjadi perubahan angka/there is a change in numbers

Sumber/Source: Polisi Resort Hulu Sungai Selatan/ Police Resort of Hulu Sungai Selatan Regency

Tabel
Table 4.5.2**Persentase Penyelesaian Tindak Pidana Menurut
Kepolisian Sektor di Kabupaten Hulu Sungai Selatan,
2020–2022**
*Percentage of Crime Clearance Rate by Subdistrict Police
Office in Hulu Sungai Selatan Regency, 2020–2022*

Kecamatan Subdistrict	2019²⁾	2020²⁾	2021	2022
(1)	(2)		(3)	(4)
Padang Batung	85,71	87,50	100,00	90,90
Loksado	60,00	62,50	75,00	100,00
Telaga Langsat	92,30	100,00	100,00	100,00
Angkinang	88,88	100,00	100,00	76,47
Kandangan	75,00	85,71	72,00	84,21
Sungai Raya	84,16	80,00	100,00	100,00
Simpur	90,00	66,66	100,00	100,00
Kalumpang	100,00	100,00	50,00	100,00
Daha Selatan	80,00	83,87	100,00	81,81
Daha Barat ¹⁾	-	-	-	-
Daha Utara	93,75	88,23	100,00	100,00

Catatan/Note: ¹⁾ Lembaga Konsultasi Kesejahteraan Keluarga Di Kecamatan Daha Barat Tidak Ada Kepolisian Sektor /In Daha Barat Subdistrict there is no Subdistrict Police Office

²⁾ Terjadi perubahan angka/there is a change in numbers

Sumber/Source: Polisi Resort Hulu Sungai Selatan/ Police Resort of Hulu Sungai Selatan Regency

Tabel
Table 4.5.3**Jumlah Tindak Pidana yang Dilaporkan dan Diselesaikan Menurut Jenis Tindak Pidana di Kabupaten Hulu Sungai Selatan, 2022****Number of Reported and Cleared Criminal Cases by Type of Cases in Hulu Sungai Selatan Regency, 2022**

<i>Jenis Tindak Pidana</i> <i>Type of Case</i>	<i>Dilaporkan</i> <i>Reported</i>	<i>Diselesaikan</i> <i>Cleared</i>
(1)	(2)	(3)
Pembunuhan	1	1
Penganiayaan Berat (ANIRAT)	7	6
Pencurian dengan Pemberatan (CURAT)	9	7
Pencurian dengan Kekerasan (CURAS)	5	2
Curanmor R2	3	2
Curanmor R4	-	-
Kebakaran/Pembakaran	1	1
Perjudian	26	26
Pencurian Biasa (CURBIS)	16	8
Pemeriksaan/Perjinahan/Pencabulan	3	2
Penggelapan	5	2
Penipuan	2	2
Penganiayaan Ringan (ANRING)	-	-
Bawa Sajam/Lahgun Sajam	27	27
Pengancaman	2	1
Kekerasan dalam Rumah Tangga (KDRT)	4	4
Penemuan Mayat	6	6
Setrum Ikan Bukan Illegal Fishing	1	1
Percobaan Pencurian dengan kekerasan	-	-
Pengeroyokan	-	-
UU perlindungan anak	-	-
Tipiring	1	1
Mengedarkan Obat Keras/tidak memiliki izin	15	15
pengedaran	-	-
Penembakan	-	-
Melarikan Anak dibawah Umur	-	-
Persetubuhan dibawah Umur	6	4
Narkotika	98	99
Illegal logging	2	2
BBM ilegal	2	2
Dengan Kekerasan melawan Petugas	-	-
Korupsi	1	-
Pencemaran Nama Baik (UU ITE)	-	-
Penangkapan Satwa yang dilindungi	-	-
Illegal Mining	-	-
Percobaan Perkosaan	-	-
Jumlah/Total	243	221

Sumber/Source: Polisi Resort Hulu Sungai Selatan/ Police Resort of Hulu Sungai Selatan Regency

Tabel
Table 4.5.4**Jumlah Kecelakaan, Kerugian Material, dan Korban Menurut Bulan di Kabupaten Hulu Sungai Selatan, 2022**
Number of Accident, Financial Loss, and Victims by Month in Hulu Sungai Selatan Regency, 2022

<i>Bulan</i> <i>Month</i>	Jumlah Kecelakaan Number of Accident	Kerugian Material Financial Loss (rupiah)	Kondisi Korban Victims Condition		
			Meninggal Death	Luka Berat Seriously Injured	Luka Ringan Wound
(1)	(2)	(3)	(4)	(5)	(6)
Januari/ <i>January</i>	5	800 000	1	1	3
Februari/ <i>February</i>	3	4 400 000	-	1	2
Maret/ <i>March</i>	4	3 000 000	2	-	5
April/ <i>April</i>	4	2 800 000	1	1	2
Mei/ <i>May</i>	3	7 600 000	1	-	3
Juni/ <i>June</i>	4	1 600 000	4	4	1
Juli/ <i>July</i>	3	6 500 000	-	1	2
Agustus/ <i>August</i>	6	6 900 000	3	-	5
September/ <i>September</i>	7	48 700 000	3	-	9
Oktober/ <i>October</i>	3	3 200 000	-	1	4
November/ <i>November</i>	4	1 300 000	1	1	3
Desember/ <i>December</i>	6	16 300 000	2	-	6
Jumlah/total	52	103 100 000	18	10	45

Sumber/*Source*: Polisi Resort Hulu Sungai Selatan / *Police Resort of Hulu Sungai Selatan Regency*

Tabel
Table 4.5.5

**Jumlah Tindak Pidana Khusus yang Diterima dan
Diselesaikan Menurut Jenis Tindak Pidana di Kejaksaan
Negeri Hulu Sungai Selatan, 2022**
*Number of Accepted and Completed Special Case by Type of
Case in District Prosecutor of Hulu Sungai Selatan Regency,
2022*

Jenis Tindak Pidana Type of Case	Sisa Tahun 2021 Remains From 2021	Diterima Tahun Ini Accepted This Year	Jumlah Perkara Number of Cases	Diselesaikan Tahun ini Completed This Year	Sisa Tahun ini Remains This Year
(1)	(2)	(3)	(4)	(5)	(6)
Umum	-	-	-	-	-
Ekonomi	-	-	-	-	-
Subversi	-	-	-	-	-
Korupsi					
a. Penyelidikan	-	9	9	8	1
b. Penyidikan	-	2	2	2	-
c. Penuntutan	-	4	4	4	-
d. Eksekusi	-	5	5	5	-
Narkotika					
a. Penyelidikan	-	-	-	-	-
b. Penyidikan	-	-	-	-	-
Imigrasi	-	-	-	-	-
Sajam	-	-	-	-	-
Perikanan	-	-	-	-	-
Lain-lain (Psikotropika UU No. 5 Tahun 1997)	-	-	-	-	-
Jumlah/Total	-	20	20	19	1

Sumber/Source: Kejaksaan Negeri Hulu Sungai Selatan /District Prosecutor of Hulu Sungai Selatan Regency

Tabel
Table 4.5.6

**Jumlah Tindak Pidana Umum yang Diterima dan
Diselesaikan Menurut Bulan di Kejaksaan Negeri Hulu
Sungai Selatan, 2022**
*Number of Accepted and Completed General Case by Month
in District Prosecutor of Hulu Sungai Selatan Regency, 2022*

Bulan Month	Sisa Bulan Lalu Remains From Previous Month	Diterima Accepted	Jumlah Perkara Number of Cases	Diselesaikan Bulan ini Completed This Month	Sisa Bulan ini Remains This Month
(1)	(2)	(3)	(4)	(5)	(6)
Januari/January	2	16	18	18	-
Februari/February	-	22	22	22	-
Maret/March	-	32	32	32	-
April/April	-	30	30	30	-
Mei/May	-	28	28	28	-
Juni/June	-	30	30	30	-
Juli/July	-	27	27	27	-
Agustus/August	-	24	24	24	-
September/September	-	16	16	16	-
Oktober/October	-	26	26	26	-
November/November	-	16	16	16	-
Desember/December	-	16	16	13	3

Sumber/Source: Kejaksaan Negeri Hulu Sungai Selatan /District Prosecutor of Hulu Sungai Selatan Regency

Tabel 4.5.7
Table

Jumlah Tindak Pidana Umum yang Diterima dan Diselesaikan Menurut Jenis Tindak Pidana di Kejaksaan Negeri Hulu Sungai Selatan, 2022
Number of Accepted and Completed Comaan Case by Type of Case in District Prosecutor of Hulu Sungai Selatan Regency, 2022

Jenis Tindak Pidana Type of Case	Sisa Tahun 2021 Remains From 2021	Diterima Tahun Ini Accepted This Year	Jumlah Perkara Number of Cases	Diselesaikan Tahun ini Completed This Year	Sisa Tahun ini Remains This Year
(1)	(2)	(3)	(4)	(5)	(6)
<i>Umum</i>	-	-	-	-	-
<i>Ekonomi</i>	-	-	-	-	-
<i>Subversi</i>	-	-	-	-	-
<i>Korupsi :</i>	-	-	-	-	-
<i>Narkotika</i>	1	127	128	127	1
<i>Imigrasi</i>	-	-	-	-	-
<i>Sajam</i>	1	21	22	20	2
<i>Perikanan</i>	-	2	2	2	-
<i>Lain-lain (Psikotropika UU No. 5 Tahun 1997)</i>	-	-	-	-	-
<i>Jumlah/Total</i>	2	150	152	149	3

Sumber/Source: Kejaksaan Negeri Hulu Sungai Selatan /District Prosecutor of Hulu Sungai Selatan Regency

Tabel 4.5.8 Jumlah Perkara Pidana dan Perdata di Pengadilan Negeri Kandangan Kabupaten Hulu Sungai Selatan, 2022
Number of Penal Law and Civil Law Cases in District Court Kandangan of Hulu Sungai Selatan Regency, 2022

Jenis Tindak Pidana Type of Case	Diterima Accepted	Diselesaikan Verdict
(1)	(2)	(3)
<i>Perkara Pidana</i>		
<i>Biasa</i>	253	239
<i>Singkat</i>	10	10
<i>Ringan</i>	10	10
<i>Pelanggaran/Lalu Lintas</i>	1 437	1 437
<i>Perkara Perdata</i>		
<i>Gugatan</i>	7	6
<i>Permohonan</i>	85	85
<i>Konsinyasi</i>	-	-
<i>Gugatan Sederhana</i>	1	1

Sumber/Source: Pengadilan Negeri Kelas I B Kandangan Kabupaten Hulu Sungai Selatan/District Court of Hulu Sungai Selatan Regency

Tabel
Table 4.5.9**Jumlah Narapidana Menurut Bulan dan Lamanya
Hukuman di Kabupaten Hulu Sungai Selatan, 2022**
**Number of Convict by Month and Punishment Period in Hulu
Sungai Selatan Regency, 2022**

Bulan Month	Seumur Hidup Life Sentence	< 1 Tahun < 1 year	>1 Tahun > 1 year	Jumlah Total
(1)	(2)	(3)	(4)	(5)
Januari/January	-	19	191	210
Februari/February	-	-	7	7
Maret/March	-	4	4	8
April/April	-	4	11	15
Mei/May	-	2	23	25
Juni/June	-	4	7	11
Juli/July	-	8	15	23
Agustus/August	-	13	24	37
September/September	-	19	14	33
Oktober/October	-	3	8	11
November/November	-	15	14	29
Desember/December	-	8	20	28
Jumlah/Total	-	99	338	437

Sumber/Source: Rumah Tahanan Negara Kandangan /Detention Center Kandangan

Tabel 4.5.10 Jumlah Narapidana Menurut Bulan, Tingkat Usia, dan Jenis Kelamin Kabupaten Hulu Sungai Selatan, 2022
Number of Convict by Month, Age Group, and Sex in Hulu Sungai Selatan Regency, 2022

Bulan Month	Dewasa Adult		Remaja Teenager		Anak-Anak Children	
	Laki-laki Male	Wanita Female	Laki-laki Male	Wanita Female	Laki-laki Male	Wanita Female
(1)	(2)	(3)	(4)	(5)	(6)	(7)
Januari/January	198	6	5	1	-	-
Februari/February	7	-	-	-	-	-
Maret/March	6	-	2	-	-	-
April/April	15	-	-	-	-	-
Mei/May	23	2	-	-	-	-
Juni/June	10	-	-	-	1	-
Juli/July	22	-	1	-	-	-
Agustus/August	32	4	1	-	-	-
September/September	28	2	3	-	-	-
Oktober/October	8	2	1	-	-	-
November/November	27	1	1	-	-	-
Desember/December	25	2	1	-	-	-
Jumlah/Total	401	19	15	1	1	-

Sumber/Source: Rumah Tahanan Negara Kandangan /Detention Center Kandangan

Tabel
Table 4.5.11**Jumlah Narapidana Menurut Bulan, Jenis Pidana, dan Jenis Kelamin Kabupaten Hulu Sungai Selatan, 2022**
Number of Prisoner by Month, Punishment Type, and Sex in Hulu Sungai Selatan Regency, 2022

Bulan Month	Penjara Imprisonment		Kurungan Pengganti Denda Subtitute Punishment	
	Laki-laki Male	Wanita Female	Laki-laki Male	Wanita Female
(1)	(2)	(3)	(4)	(5)
Januari/January	203	7	-	-
Februari/February	7	-	-	-
Maret/March	8	-	1	-
April/April	15	-	1	-
Mei/May	23	2	1	-
Juni/June	11	-	1	-
Juli/July	23	-	-	-
Agustus/August	33	4	4	-
September/September	31	2	1	-
Oktober/October	9	2	4	-
November/November	28	1	7	-
Desember/December	26	2	1	-
Jumlah/Total	417	20	21	-

Sumber/Source: Rumah Tahanan Negara Kandangan /Detention Center Kandangan

Tabel
Table 4.5.12

Jumlah Pecandu Narkoba yang Melapor di Badan Narkotika Nasional Kabupaten Hulu Sungai Selatan Menurut Kelompok Umur, 2022
Number of Drug Addicts Reported in National Narcotics Agency of Hulu Sungai Selatan Regency by Age Group, 2022

Kelompok Umur Age Group	Jumlah Total	Persentase Percentage
(1)	(2)	(3)
0 - 15	1	2,08
16 - 19	4	8,33
20 - 24	12	25,00
25 - 40	27	56,25
41 - 59	4	8,33
60 - 79	-	-
80 >	-	-
Jumlah/Total	48	100,00

Sumber/Source: Badan Narkotika Nasional Kabupaten Hulu Sungai Selatan /National Narcotics Agency of Hulu Sungai Selatan Regency

Tabel
Table 4.5.13

Jumlah Pecandu Narkoba yang Melapor di Badan Narkotika Nasional Kabupaten Hulu Sungai Selatan Menurut Tingkat Pendidikan Tertinggi yang Ditamatkan, 2022
Number of Drug Addicts Reported in National Narcotics Agency of Hulu Sungai Selatan Regency by Educational Attainment , 2022

Pendidikan Tertinggi yang Ditamatkan <i>Educational Attainment</i>	<i>Jumlah Total</i>	<i>Persentase Percentage</i>
(1)	(2)	(3)
Tidak/Belum Pernah Sekolah <i>No Schooling</i>	6	12,50
Tidak/Belum Tamat SD <i>Not Yet Completed Primary School</i>	-	-
Sekolah Dasar Sederajat <i>Primary School</i>	14	29,17
Sekolah Menengah Pertama Sederajat Junior <i>High School</i>	11	22,92
Sekolah Menengah Atas Sederajat <i>Senior High School</i>	13	27,08
Diploma I/II/III/Akademi <i>Diploma I/II/III/Academy</i>	1	2,08
Universitas (DIV/S1/S2/S3) <i>University (DIV/Bachelor/Master/Doctor)</i>	3	6,25
<i>Jumlah/Total</i>	48	100,00

Sumber/Source: Badan Narkotika Nasional Kabupaten Hulu Sungai Selatan /National Narcotics Agency of Hulu Sungai Selatan Regency

Tabel
Table 4.5.14

Jumlah Pecandu Narkoba yang Melapor di Badan Narkotika Nasional Kabupaten Hulu Sungai Selatan Menurut Jenis Pekerjaan, 2022
Number of Drug Addicts Reported in National Narcotics Agency of Hulu Sungai Selatan Regency by Type of Work , 2022

Jenis Pekerjaan <i>Type of Work</i>	Jumlah <i>Total</i>	Persentase <i>Percentage</i>
(1)	(2)	(3)
PNS	-	-
Swasta	5	10.42
Wiraswasta	16	33.33
Kontrak Pemerintah	1	2.08
TNI	-	-
Petani	4	8.33
Sopir	1	2.08
Pelajar/Mahasiswa	12	25.00
Buruh	5	10.42
Ibu Rumah Tangga	-	-
Polisi	1	2.08
Pengangguran	3	6.25
Jumlah/ Total	48	100.00

Sumber/Source: Badan Narkotika Nasional Kabupaten Hulu Sungai Selatan /National Narcotics Agency of Hulu Sungai Selatan Regency

Tabel
Table 4.5.15

Jumlah Pecandu Narkoba yang Melapor di Badan Narkotika Nasional Kabupaten Hulu Sungai Selatan Menurut Jenis Zat Kandungan, 2022
Number of Drug Addicts Reported in National Narcotics Agency of Hulu Sungai Selatan Regency by Type of Substance, 2022

<i>Jenis Zat Kandungan</i> <i>Type of Substance</i>	<i>Jumlah Total</i>
(1)	(2)
Shabu	39
Ganja	-
Ekstasi	-
Tembakau Gorila	-
Carnophen	-
Lem Fox	2
Dexstro	2
Kodein	-
Lain-lain	5
<i>Jumlah/Total</i>	48

Sumber/Source: Badan Narkotika Nasional Kabupaten Hulu Sungai Selatan /National Narcotics Agency of Hulu Sungai Selatan Regency

BAB 5 PERTANIAN, KEHUTANAN, PETERNAKAN DAN PERIKANAN



Luas Lahan Menurut Jenis Irigasi (hektare)

IRIGASI	: 4.319
NON-IRIGASI	: 25.845
TOTAL	: 30.164

Produksi hasil pertanian



Produksi Tanaman Sayur dan Buah-buahan Semusim (Kuintal)

Cabai Rawit
34.512

Tomat
12.002

Terung
8.497

Cabai Besar
27.175

Pisang
46.830

Populasi Ternak (Ekor)

Sapi potong 2.321

Kambing 785

Ayam Kampung 29.887

Itik 586.762



Produksi Perkebunan dan Jenis Jenis tanaman (ton)

Kelapa Sawit 10.896,7

Karet 14.118,6

Kelapa 10.082,5 Kakao 25

PENJELASAN TEKNIS**1. Tanaman sayuran dan buah-buahan semusim**

- Tanaman sayuran semusim adalah tanaman sumber vitamin, garam mineral dan lain-lain yang dikonsumsi dari bagian tanaman yang berupa daun, bunga, buah, dan umbinya, yang berumur kurang dari satu tahun.
- Tanaman buah-buahan semusim adalah tanaman sumber vitamin, garam mineral, dan lain-lain yang dikonsumsi dari bagian tanaman yang berupa buah, berumur kurang dari satu tahun, tidak berbentuk pohon/rumpun tetapi menjalar dan berbatang lunak.

2. Tanaman buah-buahan dan sayuran tahunan

- Tanaman buah-buahan tahunan adalah tanaman sumber vitamin, garam mineral, dan lain-lain yang dikonsumsi dari bagian tanaman yang berupa buah dan merupakan tanaman tahunan.
- Tanaman sayuran tahunan adalah tanaman sumber vitamin, garam mineral, dan lain-lain yang dikonsumsi dari bagian tanaman yang berupa daun dan atau buah yang berumur lebih dari satu tahun.

TECHNICAL NOTES**1. Seasonal vegetable and fruit plants**

- *Seasonal vegetable plants are plants which are the sources of vitamin, mineral salt, etc, consumed from the part of the plant in the form of leaf, flower, fruit, and root with the age of less than one year*
- *Seasonal fruit plants are plants which are the sources of vitamin, mineral salt, etc, consumed from the part of the plant in the form of fruits. These plants are creeps with the age of less than one year.*

2. Annual fruit and vegetable plants

- *Annual fruit plants are plants which are the sources of vitamin, contained mineral salt, etc, consumed from the part of plant in the form of fruit and more than one year of age.*
- *Annual vegetable plants are plants which are the sources of vitamin, contained mineral salt, etc, consumed from the part of the plant in the form of vegetable and more than one year of age.*

3. Luas panen tanaman hortikultura adalah luas tanaman sayuran, buah-buahan, biofarmaka, dan tanaman hias yang diambil hasilnya/dipanen pada periode pelaporan.
3. *Harvested area of horticulture is area which vegetable, fruit, medicinal and ornamental plant of crop harvested during the period of report.*
4. Luas panen untuk tanaman sayuran adalah luas tanaman yang dipanen sekaligus/habis/dibongkar dan luas tanaman yang dipanen berkali-kali (lebih dari satu kali)/belum habis.
4. *Harvested area of vegetables is area of entirely plant harvested/ demolished and plant harvested several times/undemolished.*
- Tanaman yang dipanen sekaligus/habis/dibongkar adalah tanaman yang sehabis panen langsung dibongkar/dicabut, terdiri dari bawang merah, bawang putih, bawang daun, kentang, kol/kubis, kembang kol, petsai/sawi, wortel, lobak, dan kacang merah.
 - *Entirely plants harvested/ demolished are plants usually harvested once and demolished to be substituted by other plants, consisting of: shallots, garlic, leeks, potato, cabbage, cauli flower, mustard green, carrots, chinese radish, and red kidney beans.*
 - Tanaman yang dipanen berkali-kali (lebih dari satu kali)/belum habis adalah tanaman yang pemanenannya lebih dari satu kali dan biasanya dibongkar apabila panen terakhir sudah tidak memadai lagi, terdiri dari: kacang panjang, cabe besar, cabe rawit, jamur, tomat, terung, buncis, ketimun, labu siam, kangkung, bayam, melon, semangka, dan blewah.
 - *Plants harvested several times/ undemolished are plants usually harvested more than once and demolished in the case that the last harvest was economically not profitable. They consist of : yard long beans, chili, small chili, mushroom, tomatoes, egg plant, frech beans, cucumber, pumpkin/ chajota, swamp cabbage, spinach, melon, watermelon, and blewah .*

5. Produksi hortikultura adalah hasil menurut bentuk produk dari setiap tanaman sayuran, buah-buahan, biofarmaka dan tanaman hias yang diambil berdasarkan luas yang dipanen/tanaman yang menghasilkan pada bulan/triwulan laporan.
6. Bentuk produksi perkebunan adalah; karet kering (karet), daun kering (teh dan tembakau), biji kering (kopi dan coklat), kulit kering (kayu manis dan kina), serat kering (rami), bunga kering (cengkeh), refined sugar (tebu dari perkebunan besar), gula mangkok (tebu dari perkebunan rakyat), ekivalen kopra (kopra), biji dan bunga (pala) serta minyak daun (sereh).
7. Kawasan hutan adalah wilayah tertentu yang berupa hutan, yang ditunjuk dan atau ditetapkan oleh pemerintah untuk dipertahankan keberadaannya sebagai hutan tetap. Hal ini untuk menjamin kepastian hukum mengenai status kawasan hutan, letak batas dan luas suatu wilayah tertentu yang sudah ditunjuk menjadi kawasan hutan tetap.
8. Hutan Konservasi adalah kawasan hutan dengan ciri khas tertentu, yang mempunyai fungsi pokok pengawetan keanekaragaman tumbuhan dan satwa serta ekosistemnya.
5. Horticulture production is the standard production quantity form of vegetable, fruit, medicinal and ornamental plant based on harvested area/the number of production plants reported monthly/quarterly.
6. Production of estates crops are follows: dry rubber (rubber); dry leaves (tea and tobacco); dry beans (coffee and cocoa); dry bark (cassia vera and cinchona); dry fibre (rosella); dry flowers/buds (cloves); refined sugar (sugar cane from estate); cup sugar (sugar cane from smallholders); copra (copra); seeds and buds (nutmeg); and leaf oil (citronella).
7. Forest Area is a specific territory of forest ecosystem determined and or decided by the government as a permanent forest. Such decision is important to maintain the size of forest area and to ensure its legitimation and boundary demarcation of permanent forest.
8. Conservation Forest is a forest area having specific characteristic established for the purposes of conservation of animal and plant species as well as their ecosystem.

9. Hutan Lindung adalah kawasan hutan yang mempunyai fungsi pokok sebagai perlindungan sistem penyangga kehidupan untuk mengatur tata air, mencegah banjir, mengendalikan erosi, mencegah intrusi air laut, dan memelihara kesuburan tanah.
 10. Hutan Produksi adalah kawasan hutan yang mempunyai fungsi pokok memproduksi hasil hutan. Hutan produksi terdiri dari Hutan Produksi Tetap (HP), Hutan Produksi Terbatas (HPT), dan Hutan Produksi yang dapat dikonversi.
 11. Hutan Konservasi terdiri dari:
 - Kawasan suaka alam berupa Cagar Alam (CA) dan Suaka Margasatwa (SM);
 - kawasan pelestarian alam berupa Taman Nasional (TN), Taman Hutan Raya (THR), dan Taman Wisata Alam (TWA);
 - Taman Buru (TB).
 - Taman Buru adalah kawasan hutan yang ditetapkan sebagai tempat wisata berburu.
9. Protection Forest is a forest area designated to serve life support system, maintain hydrological system, prevent of flood, erosion control, seawater intrusion, and maintain soil fertility
 10. Production Forest is a forest area designated mainly to promote sustainable forest production. Production forest is classified as permanent production forest, limited production forest, and convertible production forest.
 11. Conservation Forest is divided into:
 - Sanctuary Reserve area consists of Strict Nature Reserve and Wildlife Sanctuary.
 - Nature conservation area consists of National Park (TN), Grand Forest Park (THR), and Nature Recreation Park (TWA);
 - Game Hunting Park (TB)
 - Game Hunting Park is forest area devoted for game hunting recreation.
 - The main product of commercial forest operation is log. The log is harvested from various sources such as natural forest granted to concessionaires (IUPHHK/HPH), land clearing activities (IPK), industrial forest plantation (HTI) and community forest.

- Produksi hasil hutan utama yang dihasilkan dari hutan adalah kayu bulat. Produksi kayu bulat ini dihasilkan dari hutan alam melalui kegiatan perusahaan Hak Pengusahaan Hutan (HPH/IUPHHK), kegiatan ijin pemanfaatan kayu (IPK) dalam rangka pembukaan wilayah hutan, pembangunan Hutan Tanaman Industri (HTI), serta kegiatan hutan rakyat.
12. Rumah Tangga Perikanan Tangkap adalah rumah tangga yang melakukan kegiatan penangkapan ikan/binatang air lainnya/tanaman air dengan tujuan sebagian/seluruh hasilnya untuk dijual.
 13. Rumah Tangga Perikanan Budidaya adalah rumah tangga yang melakukan kegiatan budidaya ikan/binatang air lainnya/tanaman air dengan tujuan sebagian/seluruh hasilnya untuk dijual.
 12. A capture fishery household is a household conducting activities in catching fishes/other aquatic animals/aquatic plants, for which the products are wholly or partly to be sold.
 13. An aquaculture fishery household is a household conducting activities in culturing fishes/other aquatic animals/aquatic plants, for which the products are wholly or partly to be sold. different types of parameters.

ULASAN

DESCRIPTION

Tanaman Pangan

Angka Produksi Padi tahun 2022 adalah 64.172 ton. Sementara itu untuk produksi jagung sebesar 110 ton.

Hortikultura

Pada tahun 2022 di Kabupaten Hulu Sungai Selatan tanaman sayuran yang menyumbang produksi terbesar adalah cabe rawit mencapai 3.451,2 ton. Sementara penyumbang terbesar pada produksi buah adalah buah semangka dengan total 890,8 ton.

Perkebunan

Produksi pekebunan tahun 2022 di Kabupaten Hulu Sungai Selatan antara lain kelapa sawit, kelapa, karet dan kopi dan kakao. Produksi tertinggi pada tanaman kelapa sawit dan karet yaitu sebesar 10.896,7 dan 14.118,6 ton.

Kehutanan

Luas hutan lindung di Kabupaten Hulu Sungai Selatan pada tahun 2022 sekitar 23.809,21 hektar, hutan produksi sekitar 12.903,54 hektar, suaka alam dan pelestarian alam sekitar 204,43 hektar. Luas hutan dan perairan keseluruhan adalah 57.387,74 hektar.

Food Crops

Production of Paddy in 2022 was 64,172 ton. Meanwhile in the same year production of Maize was 110 ton.

Horticulture

In 2022 Hulu Sungai Selatan Regency, red chili commodity support the largest total production reached 3,451.2 ton. Meanwhile in the same year the largest production of fruits was watermelon reached 890.8 ton.

Estates Crops

Plantation production in 2022 in Hulu Sungai Selatan regency includes oil palm, coconut, rubber and coffee and cocoa. The highest production of oil palm and rubber is 10,896.7 ton and 14,118.6 ton.

Forestry

The area of protected forests in Hulu Sungai Selatan Regency in 2022 is around 23,809.21 hectares, production forests are around 12,903.54 hectares, nature reserves and nature conservation around 204.43 hectares. The total area of forests and waters is 57,387.74 hectares.

Peternakan

Populasi ternak besar berupa sapi di Kabupaten Hulu Sungai Selatan pada tahun 2022 adalah 2.321 ekor dan kerbau sebanyak 820 ekor, sedangkan populasi kambing dan babi yang dikelompokkan sebagai ternak kecil berturut-turut adalah 785 ekor dan 510 ekor. Sedangkan jenis unggas paling banyak ternak ayam pedaging yang populasinya mencapai 850.700 ekor. Selain itu populasi itik juga mendominasi yaitu 586.762 ekor.

Perikanan

Berdasarkan data Dinas Perikanan Kabupaten Hulu Sungai Selatan, secara keseluruhan jumlah produksi perikanan tangkap pada tahun 2022 sebesar 13.056 ton dan jumlah rumah tangga perikanan tangkap adalah 2.142 rumah tangga.

Livestock

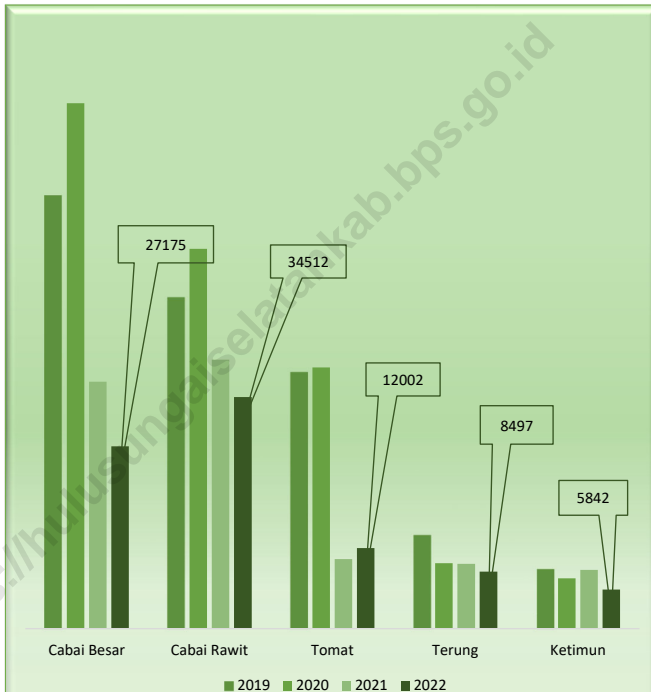
Large livestock liked cow in Hulu Sungai Selatan Regency in the year 2022 were 2,321 heads and buffalo were 820 heads, meanwhile livestock were like goat and pig which classified into small livestock were 785 heads and 510 heads. Meanwhile, the largest number of poultry population was broiler i.e. 850,700 heads. In addition, the population of ducks also dominates, namely 586,762 heads.

Fishery

Based on data obtained from the Fisheries Service of Hulu Sungai Selatan Regency, the total production of fish capture in 2022 was 13,056 ton and number of Fish Capture Household was 2,142 households.

Gambar 5.1
Figures

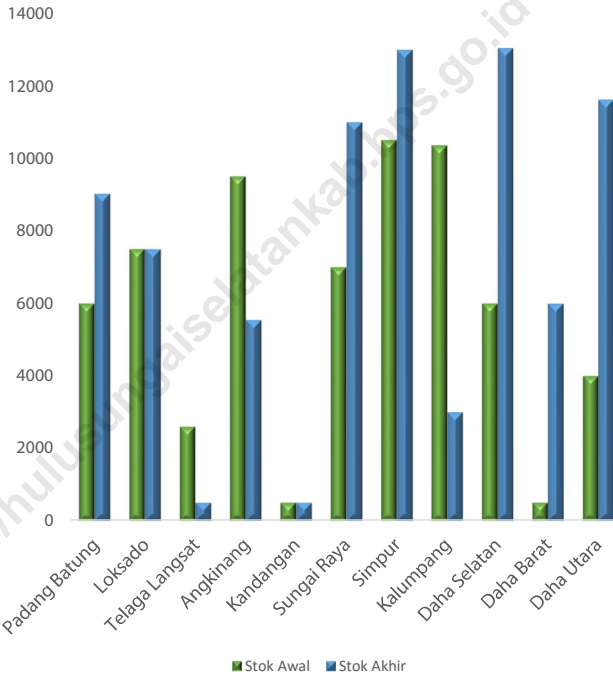
Lima Produksi Tanaman Sayuran Semusim Terbanyak Menurut Jenis Tanaman di Kabupaten Hulu Sungai Selatan (kuintal), 2019–2022
Higher Five Production of Seasonal Vegetables by Kind of Plant in Hulu Sungai Selatan Regency (quintal), 2019–2022



Sumber/Source: BPS, Statistik Pertanian Hortikultura SPH-SBS/BPS-Statistics Indonesia, Agricultural Statistic for Horticulture SPH-SBS

Gambar 5.2
Figures

Keadaan Stok Cadangan Pangan Masyarakat Kabupaten Hulu Sungai Selatan (kg), 2022
State of Food Supply Reserves of Communities of Hulu Sungai Selatan Regency (kg), 2022



Sumber/Source: Dinas Ketahanan Pangan Kabupaten Hulu Sungai Selatan/ Food Security Service of Hulu Sungai Selatan Regency

**5.1 TANAMAN PANGAN
FOOD CROPS**

Tabel 5.1.1 **Luas Panen dan Produksi Padi di Kabupaten Hulu Sungai Selatan (hektare), 2020-2022**
Harvested Area, roductivity, and Production of Paddy in Hulu Sungai Selatan Regency (hectare), 2020-2022

Tahun Year	Luas Panen (Ha) Harvested Area	Produksi (ton) Production
(1)	(2)	(4)
2020	25 862	113 217
2021	22 457	97 037
2022*	13 579	64 172

Catatan/Note: * angka sementara, produksi 2022 masih menggunakan produktivitas Subround III Tahun 2022/ Preliminary Figures, 2022 production still uses the productivity of Subround III 2022

Sumber/Source: BPS, Kerangka Sampel Area/ BPS, Sample Area Framework

Tabel 5.1.2 **Produksi Jagung dan Kedelai Menurut Kecamatan di Kabupaten Hulu Sungai Selatan, 2022**
Maize and Soybeans Production by Subdistrict in Hulu Sungai Selatan Regency, 2022

Kecamatan Subdistrict	Produksi Jagung (ton) Maize Production (ton)	Produksi Kedelai (ton) Soybeans Production (ton)
(1)	(2)	(3)
Padang Batung	-	-
Loksado	46	-
Telaga Langsung	8	-
Angkinang	57	-
Kandangan	-	-
Sungai Raya	-	-
Simpur	-	-
Kalumpang	-	-
Daha Selatan	-	-
Daha Barat	-	-
Daha Utara	-	-
Hulu Sungai Selatan	110	-

Sumber/Source: Dinas Pertanian Kabupaten Hulu Sungai Selatan/ Agriculture Service of Hulu Sungai Selatan Regency

Tabel
Table 5.1.3

Luas Lahan Sawah Menurut Kecamatan dan Jenis Pengairan di Kabupaten Hulu Sungai Selatan (hektare), 2022
Area of Wetland by Subdistrict and Type of Irrigation in Hulu Sungai Selatan Regency (hectare), 2022

Kecamatan Subdistrict	Irigasi Irrigation	Non Irigasi Non Irrigation	Jumlah Total
(1)	(2)	(3)	(4)
Padang Batung	911	351	1 262
Loksado	-	13	13
Telaga Langsung	1 356	50	1 406
Angkinang	1 225	2 591	3 816
Kandangan	18	2 439	2 457
Sungai Raya	592	1 686	2 278
Simpur	217	2 608	2 825
Kalumpang	-	1 418	1 418
Daha Selatan	-	3 110	3 110
Daha Barat	-	3 612	3 612
Daha Utara	-	7 967	7 967
Hulu Sungai Selatan	4 319	25 845	30 164

Sumber/Source: Dinas Pertanian Kabupaten Hulu Sungai Selatan/ Agriculture Service of Hulu Sungai Selatan Regency

Tabel
Table 5.1.4**Luas Lahan Tegak/Kebun, Ladang/Huma dan Lahan Sementara Tidak Digunakan Menurut Kecamatan di Kabupaten Hulu Sungai Selatan (hektare), 2022**
Area of Dry Field/Garden, Shifting Cultivation, Land and Temporarily Unused Land by Subdistrict in Hulu Sungai Selatan Regency (hectare), 2022

Kecamatan Subdistrict	Tegak/Kebun Dry Field/ Garden	Ladang/Huma Shifting Cultivation	Sementara Tidak Diusahakan Temporarily Unused
(1)	(2)	(3)	(4)
Padang Batung	4 669	1 300	1 368
Loksado	4 547	2 853	13 064
Telaga Langsung	153	910	725
Angkinang	146	-	316
Kandangan	176	-	3 357
Sungai Raya	759	134	1 197
Simpur	-	-	210
Kalumpang	180	-	2 247
Daha Selatan	-	-	3 907
Daha Barat	-	-	1 839
Daha Utara	435	-	-
Hulu Sungai Selatan	11 065	5 197	28 230

Sumber/Source: Dinas Pertanian Kabupaten Hulu Sungai Selatan/ Agriculture Service of Hulu Sungai Selatan Regency

Tabel
Table 5.1.5

Luas Tanam, Rusak, Panen, Produksi, dan Produktivitas Jagung Menurut Kecamatan di Kabupaten Hulu Sungai Selatan, 2022
Planted Area, Damaged Area, Harvested Area, Production, and Productivity of Maize by Subdistrict in Hulu Sungai Selatan Regency, 2022

Kecamatan Subdistrict	Tanam Planted (Ha)	Rusak Damage (Ha)	Panen Harvested (Ha)	Produksi Production (Ton)	Produktivitas Productivity (Kuintal/Ha)
(1)	(2)	(3)	(4)	(5)	(6)
Padang Batung	-	-	-	-	-
Loksado	9	-	9,0	46,12	51,25
Telaga Langsat	7	-	1,5	7,52	50,16
Angkinang	11	-	11,0	56,67	51,52
Kandangan	-	-	-	-	-
Sungai Raya	-	-	-	-	-
Simpur	-	-	-	-	-
Kalumpang	-	-	-	-	-
Daha Selatan	-	-	-	-	-
Daha Barat	-	-	-	-	-
Daha Utara	-	-	-	-	-
Hulu Sungai Selatan	27	-	21,5	110,31	51,31

Sumber/Source: Dinas Pertanian Kabupaten Hulu Sungai Selatan/ Agriculture Service of Hulu Sungai Selatan Regency

Tabel
Table 5.1.6

Luas Tanam, Rusak, Panen, Produksi, dan Produktivitas Kacang Tanah Menurut Kecamatan di Kabupaten Hulu Sungai Selatan, 2022
Planted Area, Damaged Area, Harvested Area, Production, and Productivity of Peanuts by Subdistrict in Hulu Sungai Selatan Regency, 2022

Kecamatan Subdistrict	Tanam Planted (Ha)	Rusak Damage (Ha)	Panen Harvested (Ha)	Produksi Production (Ton)	Produktivitas Productivity (Kuintal/Ha)
(1)	(2)	(3)	(4)	(5)	(6)
Padang Batung	25,5	-	25,5	34,48	13,52
Loksado	26,0	-	26,0	35,24	13,55
Telaga Langsat	-	-	-	-	-
Angkinang	-	-	-	-	-
Kandangan	7,0	-	7,0	9,14	13,06
Sungai Raya	-	-	-	-	-
Simpur	-	-	-	-	-
Kalumpang	-	-	-	-	-
Daha Selatan	-	-	-	-	-
Daha Barat	-	-	-	-	-
Daha Utara	-	-	-	-	-
Hulu Sungai Selatan	58,5	-	58,5	78,86	13,48

Sumber/Source: Dinas Pertanian Kabupaten Hulu Sungai Selatan/ Agriculture Service of Hulu Sungai Selatan Regency

Tabel
Table 5.1.7

Luas Tanam, Rusak, Panen, Produksi, dan Produktivitas Kacang Hijau Menurut Kecamatan di Kabupaten Hulu Sungai Selatan, 2022
Planted Area, Damaged Area, Harvested Area, Production, and Productivity of Mungbean by Subdistrict in Hulu Sungai Selatan Regency, 2022

Kecamatan Subdistrict	Tanam Planted (Ha)	Rusak Damage (Ha)	Panen Harvested (Ha)	Produksi Production (Ton)	Produktivitas Productivity (Kuintal/Ha)
(1)	(2)	(3)	(4)	(5)	(6)
Padang Batung	-	-	-	-	-
Loksado	-	-	-	-	-
Telaga Langsat	-	-	-	-	-
Angkinang	-	-	-	-	-
Kandangan	-	-	-	-	-
Sungai Raya	-	-	-	-	-
Simpur	-	-	-	-	-
Kalumpang	-	-	-	-	-
Daha Selatan	-	-	-	-	-
Daha Barat	-	-	-	-	-
Daha Utara	-	-	-	-	-
Hulu Sungai Selatan	-	-	-	-	-

Sumber/Source: Dinas Pertanian Kabupaten Hulu Sungai Selatan/ Agriculture Service of Hulu Sungai Selatan Regency

Tabel
Table 5.1.8**Luas Tanam, Rusak, Panen, Produksi, dan Produktivitas Ubi Kayu Menurut Kecamatan di Kabupaten Hulu Sungai Selatan, 2022**
Planted Area, Damaged Area, Harvested Area, Production, and Productivity of Cassava by Subdistrict in Hulu Sungai Selatan Regency, 2022

Kecamatan Subdistrict	Tanam Planted (Ha)	Rusak Damage (Ha)	Panen Harvested (Ha)	Produksi Production (Ton)	Produktivitas Productivity (Kuintal/Ha)
(1)	(2)	(3)	(4)	(5)	(6)
Padang Batung	19	-	16,0	507,44	317,15
Loksado	11	-	10,5	332,04	316,23
Telaga Langsat	18	-	8,0	254,20	317,75
Angkinang	10	-	10,0	318,15	318,15
Kandangan	13	-	10,0	316,52	316,52
Sungai Raya	-	-	-	-	-
Simpur	-	-	-	-	-
Kalumpang	-	-	-	-	-
Daha Selatan	-	-	-	-	-
Daha Barat	-	-	-	-	-
Daha Utara	-	-	-	-	-
Hulu Sungai Selatan	71	-	54,5	1 728,35	317,13

Sumber/Source: Dinas Pertanian Kabupaten Hulu Sungai Selatan/ Agriculture Service of Hulu Sungai Selatan Regency

Tabel
Table 5.1.9

Luas Tanam, Rusak, Panen, Produksi, dan Produktivitas Ubi Jalar Menurut Kecamatan di Kabupaten Hulu Sungai Selatan, 2022
Planted Area, Damaged Area, Harvested Area, Production, and Productivity of Sweet Potato by Subdistrict in Hulu Sungai Selatan Regency, 2022

Kecamatan Subdistrict	Tanam Planted (Ha)	Rusak Damage (Ha)	Panen Harvested (Ha)	Produksi Production (Ton)	Produktivitas Productivity (Kuintal/Ha)
(1)	(2)	(3)	(4)	(5)	(6)
Padang Batung	6,0	-	6,0	261,68	436,13
Loksado	12,5	-	12,5	545,91	436,73
Telaga Langsat	-	-	-	-	-
Angkinang	-	-	-	-	-
Kandangan	-	-	-	-	-
Sungai Raya	-	-	-	-	-
Simpur	-	-	-	-	-
Kalumpang	-	-	-	-	-
Daha Selatan	6,0	-	6,0	262,66	437,77
Daha Barat	-	-	-	-	-
Daha Utara	-	-	-	-	-
Hulu Sungai Selatan	24,5	0	24,5	1 070,25	436,84

Sumber/Source: Dinas Pertanian Kabupaten Hulu Sungai Selatan/ Agriculture Service of Hulu Sungai Selatan Regency

Tabel 5.1.10 **Luas Serangan Organisme Pengganggu Tanaman (OPT) Padi Menurut Jenis Serangan di Kabupaten Hulu Sungai Selatan (hektare), 2021 - 2022**
Area of Attack Organism Intruders of Crop Paddy by Type of Attack in Hulu Sungai Selatan Regency (hectare), 2021-2022

Jenis Serangan <i>Type of Attack</i>	2021	2022
(1)	(2)	(3)
Tungro	5,51	1425,65
Walang Sangit	1,21	7,32
Penggerek Batang	3,72	3,67
Burung	89,50	307,60
Tikus	21,38	3,05

Sumber/Source: Dinas Pertanian Kabupaten Hulu Sungai Selatan/ Agriculture Service of Hulu Sungai Selatan Regency

Tabel 5.1.11 **Keadaan Stok Cadangan Pangan Pemerintah Kabupaten Hulu Sungai Selatan (kg), 2016-2022**
Table 5.1.11 **State of the Food Reserves Stock Government of Hulu Sungai Selatan Regency (kg), 2016-2022**

<i>Tahun</i> <i>Year</i>	<i>Stok Awal</i> <i>Initial Stock</i>	<i>Pengadaan</i> <i>Procurement</i>	<i>Penyaluran</i> <i>Distribution</i>	<i>Stok Akhir</i> <i>Last stock</i>
(1)	(2)	(3)	(4)	(5)
2015	10 000	9 271	-	19 271
2016	19 271	-	-	19 271
2017	19 271	4 880	2 790	21 361
2018	21 361	29 000	270	50 091
2019	50 091	5 000	60	55 031
2020	55 031	6 000	260	60 771
2021	60 771	8 250	1 120	67 901
2022	67 901	57 666	23 540	102 027

Sumber/Source: Dinas Ketahanan Pangan Kabupaten Hulu Sungai Selatan/ Food Security Service of Hulu Sungai Selatan Regency

Tabel
Table 5.1.12

**Keadaan Stok Cadangan Pangan Masyarakat Kabupaten
Hulu Sungai Selatan (kg), 2022**
*State of Food Supply Reserves of Communities of Hulu
Sungai Selatan Regency (kg), 2022*

Kecamatan Subdistrict	Stok Awal Initial Stock	Pengadaan Procurement	Penyaluran Distribution	Stok Akhir Last stock
(1)	(2)	(3)	(4)	(5)
Padang Batung	6 000	6 031	3 000	9 031
Loksado	7 500	2 000	2 000	7 500
Telaga Langsat	2 600	500	2 600	500
Angkinang	9 500	4 045	8 000	5 545
Kandangan	500	-	-	500
Sungai Raya	7 000	6 000	2 000	11 000
Simpur	10 500	7 000	4 500	13 000
Kalumpang	10 358	2 000	9 358	3 000
Daha Selatan	6 000	13 046	6 000	13 046
Daha Barat	500	7 000	1 500	6 000
Daha Utara	4 000	11 625	4 000	11 625
Hulu Sungai Selatan	64 458	59 247	42 958	80 747

Sumber/Source: Dinas Ketahanan Pangan Kabupaten Hulu Sungai Selatan/ *Food Security Service of Hulu Sungai Selatan Regency*

Tabel 5.1.13 Jumlah Pos Penyuluhan, Penyuluh Pertanian Lapangan (PPL), dan Kelompok Tani Menurut Wilayah Kerja di Kabupaten Hulu Sungai Selatan, 2022
Number of Post, Agricultural Extension Workers, and Farmers Groups by Working Area in Hulu Sungai Selatan Regency, 2022

Kecamatan Subdistrict	Pos Penyuluhan Protection Forest	Penyuluh Pertanian Lapangan Agricultural Extension Workers			Kelompok Tani Farmers Group
		Pegawai Negeri Sipil Civil Servant	PPPK	Tenaga Harian Lepas Freelance	
(1)	(2)	(3)	(4)	(5)	(6)
Padang Batung	17	7	2	5	112
Loksado	11	4	3	4	65
Telaga Langsat	11	6	2	12	106
Angkinang	11	9	1	2	118
Kandangan	18	6	5	4	111
Sungai Raya	18	10	1	3	102
Simpur	11	7	4	1	100
Kalumpang	9	3	4	1	62
Daha Selatan	16	6	3	5	87
Daha Barat	7	5	4	4	113
Daha Utara	19	5	-	4	50
Dinas Pertanian	-	6	-	-	-
Hulu Sungai Selatan	148	74	29	45	1 026

Sumber/Source: Dinas Pertanian Kabupaten Hulu Sungai Selatan/ Agriculture Service of Hulu Sungai Selatan Regency

5.2 HORTIKULTURA HORTICULTURE

Tabel 5.2.1 Luas Panen Tanaman Sayuran Menurut Kecamatan dan Jenis Tanaman di Kabupaten Hulu Sungai Selatan (ha), 2021 dan 2022
Harvested Area of Vegetables by Subdistrict and Kind of Plant in Hulu Sungai Selatan Regency (ha), 2021 and 2022

Kecamatan Subdistrict	Bawang Merah Shallot		Cabai Besar/TW/Teropong Chili/Big Chili	
	2021	2022	2021	2022
(1)	(2)	(3)	(4)	(5)
Padang Batung	2	1	24	39
Loksado	-	-	13	43
Telaga Langsung	-	-	26	26
Angkinang	-	-	14	7
Kandangan	-	-	13	14
Sungai Raya	-	1	5	9
Simpur	-	-	5	11
Kalumpang	-	-	4	4
Daha Selatan	-	-	130	24
Daha Barat	-	-	25	25
Daha Utara	-	-	80	50
Hulu Sungai Selatan	2	2	339	252

Lanjutan Tabel/*Continued Table 5.2.1*

Kecamatan Subdistrict	Cabai Keriting Curly Chili		Cabai Rawit Chili/Cayenne Pepper	
	2021	2022	2021	2022
(1)	(6)	(7)	(8)	(9)
Padang Batung	445	753	156	90
Loksado	-	230	34	50
Telaga Langsung	1 633	651	34	32
Angkinang	-	1 636	11	23
Kandangan	-	98	7	23
Sungai Raya	742	2 418	15	21
Simpur	78	285	9	15
Kalumpang	-	30	9	14
Daha Selatan	-	-	48	2
Daha Barat	480	564	7	15
Daha Utara	1 680	2 905	5	5
Hulu Sungai Selatan	5 058	9 570	335	290

Lanjutan Tabel/Continued Table 5.2.1

Kecamatan Subdistrict	Kentang Potato		Kubis Cabbage		Tomat Tomato	
	2021	2022	2021	2022	2021	2022
(1)	(10)	(11)	(12)	(13)	(14)	(15)
Padang Batung	-	-	-	-	13	28
Loksado	-	-	-	-	-	10
Telaga Langsung	-	-	1	-	18	16
Angkinang	-	-	-	-	8	6
Kandangan	-	-	-	-	15	15
Sungai Raya	-	-	-	-	2	6
Simpur	-	-	-	-	1	9
Kalumpang	-	-	-	-	6	5
Daha Selatan	-	-	-	-	31	2
Daha Barat	-	-	-	-	-	-
Daha Utara	-	-	-	-	-	10
Hulu Sungai Selatan	-	-	1	-	94	107

Lanjutan Tabel/Continued Table 5.2.1

Kecamatan Subdistrict	Bawang Putih Garlic		Terung Eggplant		Ketimun Cucumber	
	2021	2022	2021	2022	2021	2022
(1)	(16)	(17)	(18)	(19)	(20)	(21)
Padang Batung	-	-	21	23	34	27
Loksado	-	-	17	16	10	14
Telaga Langsat	-	-	12	12	11	3
Angkinang	-	-	8	4	7	-
Kandangan	-	-	23	15	24	16
Sungai Raya	-	-	25	9	8	12
Simpur	-	-	7	6	-	-
Kalumpang	-	-	6	7	4	-
Daha Selatan	-	-	91	21	5	-
Daha Barat	-	-	25	25	-	-
Daha Utara	-	-	-	25	-	-
Hulu Sungai Selatan	-	-	235	163	103	72

Sumber/Source: BPS, Statistik Pertanian Hortikultura SPH-SBS/BPS-Statistics Indonesia, Agricultural Statistic for Horticulture SPH-SBS

Tabel
Table 5.2.2

Produksi Tanaman Sayuran Menurut Kecamatan dan Jenis Tanaman di Kabupaten Hulu Sungai Selatan (kuintal), 2021 dan 2022
Production of Vegetables by Subdistrict and Kind of Plant in Hulu Sungai Selatatan Regency (quintal), 2021 and 2022

Kecamatan Subdistrict	Bawang Merah Shallot		Cabai Besar/TW/Teropong Chili/Big Chili	
	2021	2022	2021	2022
(1)	(2)	(3)	(4)	(5)
Padang Batung	37	18	6 131	3 603
Loksado	-	-	1 845	5 940
Telaga Langsat	-	-	3 756	1 953
Angkinang	-	-	2 127	1 830
Kandangan	-	-	1 176	1 342
Sungai Raya	-	21	345	1 923
Simpur	-	-	291	589
Kalumpang	-	-	165	154
Daha Selatan	-	-	2 940	2 136
Daha Barat	-	-	3 040	1 905
Daha Utara	-	-	15 000	5 800
Hulu Sungai Selatan	37	39	36 816	27 175

Lanjutan Tabel/Continued Table 5.2.2

Kecamatan Subdistrict	Cabai Keriting Curly Chili		Cabai Rawit Chili/Cayenne Pepper	
	2021	2022	2021	2022
(1)	(6)	(7)	(8)	(9)
Padang Batung	445	753	20 558	12 010
Loksado	-	230	4 079	5 174
Telaga Langsat	1 633	651	4 557	3 897
Angkinang	-	1 636	1 977	3 142
Kandangan	-	98	423	2 013
Sungai Raya	742	2 418	4 673	4 590
Simpur	78	285	601	1 061
Kalumpang	-	30	662	413
Daha Selatan	-	-	1 000	82
Daha Barat	480	564	745	1 130
Daha Utara	1 680	2 905	830	1 000
Hulu Sungai Selatan	5 058	9 570	40 105	34 512

Lanjutan Tabel/*Continued Table* 5.2.2

Kecamatan Subdistrict	Kentang Potato		Kubis Cabbage		Tomat Tomato	
	2021	2022	2021	2022	2021	2022
(1)	(10)	(11)	(12)	(13)	(14)	(15)
Padang Batung	-	-	-	-	2 292	3 613
Loksado	-	-	-	-	-	1 251
Telaga Langsung	-	-	10	-	3 344	1 343
Angkinang	-	-	-	-	1 273	1 336
Kandangan	-	-	-	-	1 114	1 075
Sungai Raya	-	-	-	-	260	1 552
Simpur	-	-	-	-	86	427
Kalumpang	-	-	-	-	379	244
Daha Selatan	-	-	-	-	1 622	181
Daha Barat	-	-	-	-	-	-
Daha Utara	-	-	-	-	-	980
Hulu Sungai Selatan	-	-	10	-	10 370	12 002

Lanjutan Tabel/Continued Table 5.2.2

Kecamatan Subdistrict	Bawang Putih Garlic		Terung Eggplant		Ketimun Cucumber	
	2021	2022	2021	2022	2021	2022
(1)	(16)	(17)	(18)	(19)	(20)	(21)
Padang Batung	-	-	599	1 120	3 541	2 167
Loksado	-	-	1 142	1 491	851	2 146
Telaga Langsat	-	-	597	412	1 276	140
Angkinang	-	-	450	522	938	-
Kandangan	-	-	809	449	1 256	797
Sungai Raya	-	-	2 424	1 174	733	592
Simpur	-	-	198	158	-	-
Kalumpang	-	-	212	128	104	-
Daha Selatan	-	-	1 133	693	75	-
Daha Barat	-	-	2 092	925	-	-
Daha Utara	-	-	-	1 425	-	-
Hulu Sungai Selatan	-	-	9 656	8 497	8 774	5 842

Sumber/Source: BPS, Statistik Pertanian Hortikultura SPH-SBS/BPS-Statistics Indonesia, Agricultural Statistic for Horticulture SPH-SBS

Tabel
Table 5.2.3

Luas Panen Tanaman Sayuran dan Buah-buahan Semusim Menurut Jenis Tanaman di Kabupaten Hulu Sungai Selatan (ha), 2019–2022
Harvested Area of Seasonal Vegetables and Fruits by Kind of Plant in Hulu Sungai Selatan Regency (ha), 2019–2022

Jenis Tanaman Kind of Plants	2019	2020	2021	2022
(1)	(2)	(3)	(4)	(5)
Sayuran/Vegetables:				
<i>Bawang Daun/ Scallion</i>	-	2	-	1
<i>Bawang Merah/ Shallots</i>	17	23	2	2
<i>Bawang Putih/ Garlic</i>	-	-	-	-
<i>Bayam/ Spinach</i>	16	17	11	1
<i>Buncis/ string bean</i>	88	80	60	71
<i>Cabai Rawit/ Chili/Cayenne Pepper</i>	399	596	335	290
<i>Kacang Panjang/ Long Beans</i>	159	145	100	89
<i>Kangkung/ Water Spinach</i>	9	9	7	-
<i>Kembang Kol/ Cauliflower</i>	10	22	5	4
<i>Kentang/ Potato</i>	-	-	-	-
<i>Ketimun/ Cucumber</i>	136	121	103	72
<i>Kubis/ Cabbage</i>	-	-	1	-
<i>Labu Siam/ Chayote</i>	-	-	-	-
<i>Paprika/ Bell Pepper</i>	-	-	-	-
<i>Petsai/Sawi/ Chinese Cabbage/ mustard green</i>	6	9	7	-
<i>Terung/ Eggplant</i>	217	246	235	163
<i>Tomat/ Tomato</i>	287	327	94	107
<i>Wortel/ Carrot</i>	-	-	-	-

Lanjutan Tabel/Continued Table 5.2.3

Jenis Tanaman Kind of Plants	2019	2020	2021	2022
(1)	(2)	(3)	(4)	(5)
Cabai Besar/TW/Teropong/ Chili/Big chili	339	252
Cabai Keriting / Chili/Curly chili	58	94
Buah–buahan/Fruits:				
Stroberi/Strawberry	-	-	-	-
Melon/Melon	4	12	5	5
Semangka/Watermelon	1 611	1 256	1 227	71

Sumber/Source: BPS, Statistik Pertanian Hortikultura SPH-SBS/BPS-Statistics Indonesia, Agricultural Statistic for Horticulture SPH-SBS

Tabel
Table 5.2.4

Produksi Tanaman Sayuran dan Buah-buahan Semusim Menurut Jenis Tanaman di Kabupaten Hulu Sungai Selatan (kuintal), 2019–2022
Production of Seasonal Vegetables and Fruits by Kind of Plant in Kabupaten Hulu Sungai Selatan Regency (quintal), 2019–2022

Jenis Tanaman Kind of Plants	2019	2020	2021	2022
(1)	(2)	(3)	(4)	(5)
Sayuran/Vegetables:				
Bawang Daun/ Scallion	-	80	-	20
Bawang Merah/ Shallots	1 117	870	37	39
Bawang Putih/ Garlic	-	-	-	-
Bayam/ Spinach	676	876	283	31
Buncis/ string bean	3 950	3 174	3 980	2 893
Cabai Rawit/ Chili/Cayenne Pepper	49 448	56 619	40 105	34 512
Kacang Panjang/ Long Beans	5 340	6 764	6 824	5 484
Kangkung/ Water Spinach	528	563	299	-
Kembang Kol/ Cauliflower	710	1 032	130	96
Kentang/ Potato	-	-	-	-
Ketimun/ Cucumber	8 901	7 501	8 774	5 842
Kubis/ Cabbage	-	-	10	-
Labu Siam/ Chayote	-	-	-	-
Paprika/ Bell Pepper	-	-	-	-
Petsai/Sawi/ Chinese Cabbage/ mustard green	390	604	194	-
Terung/ Eggplant	13 936	9 761	9 656	8 497
Tomat/ Tomato	38 191	38 923	10 370	12 002
Wortel/ Carrot	-	-	-	-

Sumber/Source: BPS, Statistik Pertanian Hortikultura SPH-SBS/BPS-Statistics Indonesia, Agricultural Statistic for Horticulture SPH-SBS

Lanjutan Tabel/*Continued Table 5.2.4*

Jenis Tanaman <i>Kind of Plants</i>	2019	2020	2021	2022
(1)	(2)	(3)	(4)	(5)
<i>Cabai Besar/TW/Teropong/ Chili/Big chili</i>	36 816	27 175
<i>Cabai Keriting / Chili/Curly chili</i>	5 058	9 570
Buah–buahan/Fruits:				
<i>Stroberi/Strawberry</i>	-	-	-	-
<i>Melon/Melon</i>	520	1 426	530	519
<i>Semangka/Watermelon</i>	162 896	200 893	146 690	8 908

Sumber/Source: BPS, Statistik Pertanian Hortikultura SPH-SBS/BPS-Statistics Indonesia, *Agricultural Statistic for Horticulture SPH-SBS*

Tabel
Table 5.2.5

Luas Panen Tanaman Biofarmaka Menurut Kecamatan dan Jenis Tanaman di Kabupaten Hulu Sungai Selatan (m²), 2021 dan 2022
Harvested Area of Medicinal Plants by Subdistrict and Kind of Plant in Hulu Sungai Selatan Regency (m²), 2021 and 2022

Kecamatan Subdistrict	Jahe Ginger		Laos/Lengkuas Galanga		Kencur East Indian Galangal	
	2021	2022	2021	2022	2021	2022
(1)	(2)	(3)	(4)	(5)	(6)	(7)
Padang Batung	12 608	29 690	-	-	176	1 552
Loksado	169	292	76	41	41	67
Telaga Langsat	146	303	1 330	1 012	574	530
Angkinang	1 350	1 870	1 370	2 151	1 200	1 270
Kandangan	17	32	16	11	13	17
Sungai Raya	19	-	65	-	74	-
Simpur	-	-	-	-	-	-
Kalumpang	50	86	86	167	65	83
Daha Selatan	-	-	-	-	-	-
Daha Barat	-	-	-	-	-	-
Daha Utara	-	-	-	-	-	-
Hulu Sungai Selatan	14 359	32 273	2 943	3 382	2 143	3 519

Lanjutan Tabel/*Continued Table 5.2.5*

Kecamatan Subdistrict	Kunyit Turmeric		Mengkudu Indian Mulberry		Serai Lemongrass	
	2021	2022	2021	2022	2021	2022
(1)	(8)	(9)	(10)	(11)	(12)	(13)
Padang Batung	78	1 874	-	-	15 400	6 800
Loksado	30	34	-	-	-	19
Telaga Langsat	556	306	-	-	130	292
Angkinang	1 700	1 860	-	-	-	-
Kandangan	22	20	-	-	57	25
Sungai Raya	65	-	-	-	-	-
Simpur	-	-	-	-	-	-
Kalumpang	119	153	13	-	-	-
Daha Selatan	-	-	-	-	-	-
Daha Barat	-	-	-	-	-	-
Daha Utara	-	-	-	-	-	-
Hulu Sungai Selatan	2 570	4 247	13	-	15 587	7 136

Sumber/*Source*: BPS, Statistik Pertanian Hortikultura SPH-TBF/*BPS-Statistics Indonesia, Agricultural Statistic for Horticulture SPH-TBF*

Tabel
Table 5.2.6**Produksi Tanaman Biofarmaka Menurut Kecamatan dan Jenis Tanaman di Kabupaten Hulu Sungai Selatan (kg), 2021 and 2022**
Production of Medicinal Plants by Subdistrict and Kind of Plant in Hulu Sungai Selatan Regency (kg), 2021 and 2022

Kecamatan Subdistrict	Jahe Ginger		Laos/Lengkuas Galanga		Kencur East Indian Galangal	
	2021	2022	2021	2022	2021	2022
(1)	(2)	(3)	(4)	(5)	(6)	(7)
Padang Batung	31 944	48 751	-	-	220	2 099
Loksado	1 392	676	276	44	288	73
Telaga Langsat	146	275	1 330	861	574	385
Angkinang	1 433	1 974	2 190	1 730	880	922
Kandangan	258	67	90	21	97	46
Sungai Raya	18	-	25	-	26	-
Simpur	-	-	-	-	-	-
Kalumpang	76	82	168	170	116	76
Daha Selatan	-	-	-	-	-	-
Daha Barat	-	-	-	-	-	-
Daha Utara	-	-	-	-	-	-
Hulu Sungai Selatan	35 267	51 825	4 079	2 826	2 201	3 601

Lanjutan Tabel/Continued Table 5.2.6

Kecamatan Subdistrict	Kunyit Turmeric		Mengkudu Indian Mulberry		Serai Lemongrass	
	2021	2022	2021	2022	2021	2022
(1)	(8)	(9)	(10)	(11)	(12)	(13)
Padang Batung	122	3 818	-	-	46 200	20 400
Loksado	157	73	-	-	-	57
Telaga Langsung	556	273	-	-	390	890
Angkinang	2 605	1 401	-	-	-	-
Kandangan	125	32	-	-	201	126
Sungai Raya	29	-	-	-	-	-
Simpur	-	-	-	-	-	-
Kalumpang	192	155	216	-	-	-
Daha Selatan	-	-	-	-	-	-
Daha Barat	-	-	-	-	-	-
Daha Utara	-	-	-	-	-	-
Hulu Sungai Selatan	3 786	5 752	216	-	46 791	21 473

Sumber/Source: BPS, Statistik Pertanian Hortikultura SPH-TBF/BPS-Statistics Indonesia, Agricultural Statistic for Horticulture SPH-TBF

Tabel
Table 5.2.7

**Luas Panen Tanaman Biofarmaka Menurut Jenis Tanaman
di Kabupaten Hulu Sungai Selatan (m²), 2019–2022**
**Harvested Area of Medicinal Plants by Kind of Plant in Hulu
Sungai Selatan Regency (m²), 2019–2022**

Jenis Tanaman <i>Kind of Plants</i>	2019	2020	2021	2022
(1)	(2)	(3)	(4)	(5)
Jeruk Nipis ¹	7	7
Mahkota Dewa ¹ / <i>Phaleria Macrocarpa</i> ¹	416	378	16	-
Serai	15 587	7 136
Jahe/ <i>Ginger</i>	4 864	4 464	14 359	32 273
Kapulaga/ <i>Java Cardamon</i>	-	-	-	-
Kencur/ <i>East Indian Galangal</i>	4141	3 711	2 143	3 519
Kunyit/ <i>Turmeric</i>	3 673	4 414	2 570	4 247
Laos/ <i>Lengkuas/Galanga</i>	7 403	3 835	2 943	3 382
Lempuyang/ <i>Zingiber Aromaticum</i>	...	145	54	40
Lidah Buaya/ <i>Aloevera</i>	-	-	-	-
Mengkudu ¹ / <i>Indian Mulberry</i> ¹	619	597	13	-
Temuireng/ <i>Black Turmeric</i>	-	-	-	265
Temukunci/ <i>Chinese Keys</i>	-	-	-	-
Temulawak/ <i>Java Turmeric</i>	15	103	47	70
Sambiloto/ <i>King of Bitter</i>	-	-	-	-

Sumber/Source: BPS, Statistik Pertanian Hortikultura SPH-TBF/BPS-Statistics Indonesia, Agricultural Statistic for Horticulture SPH-TBF

Tabel 5.2.8 **Produksi Tanaman Biofarmaka Menurut Jenis Tanaman di Kabupaten Hulu Sungai Selatan (kg), 2019–2022**
Production of Medicinal Plants by Kind of Plant in Hulu Sungai Selatan Regency (kg), 2019–2022

Jenis Tanaman Kind of Plants	2019	2020	2021	2022
(1)	(2)	(3)	(4)	(5)
Jeruk Nipis ¹	160	157
Mahkota Dewa ¹ / <i>Phaleria Macrocarpa</i> ¹	10 624	11 670	192	-
Serai	46 791	21 473
Jahe/ <i>Ginger</i>	8 462	13 586	35 267	51 825
Kapulaga/ <i>Java Cardamon</i>	-	-	-	-
Kencur/ <i>East Indian Galangal</i>	9 667	6 305	2 201	3 601
Kunyit/ <i>Turmeric</i>	2 082	8 128	3 786	5 752
Laos/Lengkuas/ <i>Galanga</i>	3 131	13 172	4 079	2 826
Lempuyang/ <i>Zingiber Aromaticum</i>	...	469	134	66
Lidah Buaya/ <i>Aloevera</i>	-	-	-	-
Mengkudu ¹ / <i>Indian Mulberry</i> ¹	10 030	9 313	216	-
Temuireng/ <i>Black Turmeric</i>	-	-	-	154
Temukunci/ <i>Chinese Keys</i>	-	-	-	-
Temulawak/ <i>Java Turmeric</i>	125	326	47	70
Sambiloto/ <i>King of Bitter</i>	-	-	-	-

Sumber/Source: BPS, Statistik Pertanian Hortikultura SPH-TBF/BPS-Statistics Indonesia, Agricultural Statistic for Horticulture SPH-TBF

Tabel
Table 5.2.9

Luas Panen Tanaman Hias Menurut Kecamatan dan Jenis Tanaman di Kabupaten Hulu Sungai Selatan (m²), 2021 and 2022
Harvested Area of Ornamental Plants by Subdistrict and Kind of Plant in Hulu Sungai Selatan Regency (m²), 2021 and 2022

Kecamatan Subdistrict	Anggrek Pot/Orchid		Anggrek Potong/Orchid	
	2021	2022	2021	2022
(1)	(2)	(3)	(4)	(5)
Padang Batung	-	-	-	-
Loksado	-	-	-	-
Telaga Langsat	-	-	-	-
Angkinang	-	-	-	-
Kandangan	-	-	-	-
Sungai Raya	-	-	-	-
Simpur	-	-	-	-
Kalumpang	-	-	-	-
Daha Selatan	-	-	-	-
Daha Barat	-	-	-	-
Daha Utara	-	-	-	-
Hulu Sungai Selatan	-	-	-	-

Lanjutan Tabel/*Continued Table 5.2.9*

Kecamatan Subdistrict	Krisan/ <i>Chrysantemum</i>		Mawar/ <i>Rose</i>	
	2021	2022	2021	2022
(1)	(6)	(7)	(8)	(9)
Padang Batung	-	-	-	-
Loksado	-	-	-	-
Telaga Langsat	-	-	-	-
Angkinang	-	-	-	-
Kandangan	-	-	-	-
Sungai Raya	-	-	-	-
Simpur	-	-	-	-
Kalumpang	-	-	-	-
Daha Selatan	-	-	-	-
Daha Barat	-	-	-	-
Daha Utara	-	-	-	-
Hulu Sungai Selatan	-	-	-	-

Sumber/*Source*: BPS, Statistik Pertanian Hortikultura SPH-TH/*BPS-Statistics Indonesia, Agricultural Statistik for Horticulture SPH-TH*

Lanjutan Tabel/*Continued Table 5.2.9*

Kecamatan Subdistrict	Sedap Malam/Tuberose		Komoditas daerah	
	2021	2022	2021	2022
(1)	(6)	(7)	(8)	(9)
Padang Batung	-	-	-	-
Loksado	-	-	-	-
Telaga Langsat	-	-	-	-
Angkinang	-	-	-	-
Kandangan	-	-	-	-
Sungai Raya	-	-	-	-
Simpur	-	-	-	-
Kalumpang	-	-	-	-
Daha Selatan	-	-	-	-
Daha Barat	-	-	-	-
Daha Utara	-	-	-	-
Hulu Sungai Selatan	-	-	-	-

Sumber/Source: BPS, Statistik Pertanian Hortikultura SPH-TH/BPS-Statistics Indonesia, *Agricultural Statistik for Horticulture SPH-TH*

Tabel
Table 5.2.10

Produksi Tanaman Hias Menurut Kecamatan dan Jenis Tanaman di Kabupaten Hulu Sungai Selatan (tangkai), 2021 and 2022
Production of Ornamental Plants by Subdistrict and Kind of Plant in Hulu Sungai Selatan Regency (stalks), 2021 and 2022

Kecamatan Subdistrict	Anggrek Pot/Orchid		Anggrek Potong/Orchid	
	2021	2022	2021	2022
(1)	(2)	(3)	(4)	(5)
Padang Batung	-	-	-	-
Loksado	-	-	-	-
Telaga Langsung	-	-	-	-
Angkinang	-	-	-	-
Kandangan	-	-	-	-
Sungai Raya	-	-	-	-
Simpur	-	-	-	-
Kalumpang	-	-	-	-
Daha Selatan	-	-	-	-
Daha Barat	-	-	-	-
Daha Utara	-	-	-	-
Hulu Sungai Selatan	-	-	-	-

Lanjutan Tabel/*Continued Table* 5.2.10

Kecamatan Subdistrict	Krisan/ <i>Chrysantemum</i>		Mawar/ <i>Rose</i>	
	2021	2022	2021	2022
(1)	(6)	(7)	(8)	(9)
Padang Batung	-	-	-	-
Loksado	-	-	-	-
Telaga Langsat	-	-	-	-
Angkinang	-	-	-	-
Kandangan	-	-	-	-
Sungai Raya	-	-	-	-
Simpur	-	-	-	-
Kalumpang	-	-	-	-
Daha Selatan	-	-	-	-
Daha Barat	-	-	-	-
Daha Utara	-	-	-	-
Hulu Sungai Selatan	-	-	-	-

Sumber/*Source*: BPS, Statistik Pertanian Hortikultura SPH-TH/BPS-*Statistics Indonesia, Agricultural Statistik for Horticulture SPH-TH*

Lanjutan Tabel/*Continued Table* 5.2.10

Kecamatan Subdistrict	Sedap Malam/Tuberose		Komoditas daerah	
	2021	2022	2021	2022
(1)	(6)	(7)	(8)	(9)
Padang Batung	-	-	-	-
Loksado	-	-	-	-
Telaga Langsat	-	-	-	-
Angkinang	-	-	-	-
Kandangan	-	-	-	-
Sungai Raya	-	-	-	-
Simpur	-	-	-	-
Kalumpang	-	-	-	-
Daha Selatan	-	-	-	-
Daha Barat	-	-	-	-
Daha Utara	-	-	-	-
Hulu Sungai Selatan	-	-	-	-

Sumber/*Source*: BPS, Statistik Pertanian Hortikultura SPH-TH/BPS-Statistics Indonesia, *Agricultural Statistik for Horticulture SPH-TH*

Tabel
Table 5.2.11

**Luas Panen Tanaman Hias Menurut Jenis Tanaman di
Kabupaten Hulu Sungai Selatan (m²), 2019–2022**
**Harvested Area of Ornamental Plants by Kind of Plant in
Hulu Sungai Selatan Regency (m²), 2019–2022**

Jenis Tanaman Kind of Plants	2019	2020	2021	2022
(1)	(2)	(3)	(4)	(5)
Anthurium Bunga/ Flamingo Lily Flower	-	-	-	-
Anthurium Daun/ Anthurium	-	-
Balaceng/ Dieffenbacia	-	-
Dracaena/ Dracaena	-	-	-	-
Euphorbia/ Euphorbia	-	-
Hanjuang/ Cordyline	-	-	-	-
Herbras/ Gerbera	-	-	-	-
Kamboja Jepang/ Adenium	8	-
Keladi Hias/ Caladium	-	-
Krisan/ Chrysantemum	-	-	-	-
Mawar/ Rose	12	-	-	-
Melati/ Jasmine	-	-	-	-
Monstera/ Monstera	-	-
Pakis/ Leather Leaf Fern	-	-	-	-
Pedang-Pedangan/ Sansevieria	-	-	-	-
Philodendron/ Philodendron	-	-	-	-
Pisang-Pisangan/ Heliconia	-	-	-	-
Sedap Malam/ Tuberose	-	-	-	-
Soka/ Ixora	-	-	-	-
Sri Rejeki/ Aglaonema	-	-	-	-

Lanjutan Tabel/*Continued Table* 5.2.11

Jenis Tanaman <i>Kind of Plants</i>	2019	2020	2021	2022
(1)	(2)	(3)	(4)	(5)
<i>Anggrek Pot/ Potted Orchid</i>	-	-
<i>Anggrek Potong/ Cut Orchid</i>	-	-
<i>Bromelia/ Bromelia</i>	-	-
<i>Bugenvil/ Bugenvil</i>	-	-
<i>Puring/ Croton</i>	-	-

Sumber/*Source*: BPS, Statistik Pertanian Hortikultura SPH-TH/*BPS-Statistics Indonesia, Agricultural Statistik for Horticulture SPH-TH*

Tabel
Table 5.2.12

**Produksi Tanaman Hias Menurut Jenis Tanaman di
Kabupaten Hulu Sungai Selatan (tangkai), 2019–2022**
*Production of Ornamental Plants by Kind of Plant n Hulu
Sungai Selatan Regency (stalks), 2019–2022*

Jenis Tanaman <i>Kind of Plants</i>	2019	2020	2021	2022
(1)	(2)	(3)	(4)	(5)
Anthurium Bunga/ Flamingo Lily Flower	-	-	-	-
Anthurium Daun/ Anthurium	-	-
<i>Balanceng/ Dieffenbacia</i>	-	-
<i>Dracaena/ Dracaena</i>	-	-	-	-
Euphorbia/ Euphorbia	-	-
Hanjuang/ Cordyline	-	-	-	-
Herbras/ Gerbera	-	-	-	-
<i>Kamboja Jepang/ Adenium</i>	30	-
<i>Keladi Hias/ Caladium</i>	-	-
Krisan/ Chrysantemum	-	-	-	-
<i>Mawar/ Rose</i>	254	-	-	-
<i>Melati/ Jasmine</i>	-	-	-	-
Monstera/ Monstera	-	-
<i>Pakis/ Leather Leaf Fern</i>	-	-	-	-
<i>Pedang-Pedangan/ Sansevieria</i>	-	-	-	-
<i>Philodendron/ Philodendron</i>	-	-	-	-
<i>Pisang-Pisangan/ Heliconia</i>	-	-	-	-
Sedap Malam/ Tuberose	-	-	-	-
<i>Soka/ Ixora</i>	-	-	-	-
<i>Sri Rejeki/ Aglaonema</i>	-	-	-	-

Lanjutan Tabel/*Continued Table* 5.2.12

Jenis Tanaman <i>Kind of Plants</i>	2019	2020	2021	2022
(1)	(2)	(3)	(4)	(5)
<i>Anggrek Pot/ Potted Orchid</i>	-	-
<i>Anggrek Potong/ Cut Orchid</i>	-	-
<i>Bromelia/ Bromelia</i>	-	-
<i>Bugenvil/ Bugenvil</i>	-	-
<i>Puring/ Croton</i>	-	-

Sumber/*Source*: BPS, Statistik Pertanian Hortikultura SPH-TH/*BPS-Statistics Indonesia, Agricultural Statistik for Horticulture SPH-TH*

Tabel
Table 5.2.13

Produksi Buah-buahan Menurut Kecamatan dan Jenis Tanaman di Kabupaten Hulu Sungai Selatan (kuintal), 2021 and 2022
Production of Fruits by Subdistrict and Kind of Plant in Hulu Sungai Selatan Regency (kuintal), 2021 and 2022

Kecamatan Subdistrict	Mangga/Mango		Durian/Durian	
	2021	2022	2021	2022
(1)	(2)	(3)	(4)	(5)
Padang Batung	596	-	39	586
Loksado	-	84	48	55
Telaga Langsat	32	-	1 749	27
Angkinang	3 794	5 363	-	1 649
Kandangan	145	-	213	-
Sungai Raya	-	-	44	23
Simpur	10	-	-	-
Kalumpang	-	-	158	25
Daha Selatan	-	-	-	-
Daha Barat	-	-	-	-
Daha Utara	1 380	-	-	-
Hulu Sungai Selatan	5 957	5 447	2 251	2 365

Lanjutan Tabel/*Continued Table* 5.2.13

Kecamatan Subdistrict	Jeruk Siam/Orange/Tangerine		Pisang/Banana	
	2021	2022	2021	2022
(1)	(6)	(7)	(8)	(9)
Padang Batung	261	198	2 664	2 423
Loksado	111	25	9 751	21 303
Telaga Langsat	83	-	845	3 041
Angkinang	11 201	15 064	17 753	15 274
Kandangan	2 114	264	4 230	2 020
Sungai Raya	155	876	243	1 324
Simpur	114	-	2 463	305
Kalumpang	140	135	753	893
Daha Selatan	-	-	-	-
Daha Barat	-	-	-	-
Daha Utara	-	-	3 170	247
Hulu Sungai Selatan	14 179	16 562	41 872	46 830

Lanjutan Tabel/*Continued Table* 5.2.13

Kecamatan Subdistrict	Pepaya/Papaya		Salak/Snakefruit	
	2021	2022	2021	2022
(1)	(10)	(11)	(12)	(13)
Padang Batung	91	-	36	-
Loksado	-	-	-	-
Telaga Langsung	88	213	9	-
Angkinang	694	-	3 227	804
Kandangan	43	-	146	7
Sungai Raya	200	-	87	-
Simpur	133	-	587	-
Kalumpang	75	-	3	1
Daha Selatan	-	-	-	-
Daha Barat	-	-	-	-
Daha Utara	-	-	-	-
Hulu Sungai Selatan	1 324	213	4 095	812

Lanjutan Tabel/*Continued Table* 5.2.13

Kecamatan Subdistrict	Nangka/Cempedak/ Jackfruit		Manggis/Mangosteen	
	2021	2022	2021	2022
(1)	(10)	(11)	(12)	(13)
Padang Batung	399	110	10 040	115
Loksado	422	246	91	-
Telaga Langsat	-	171	30	18
Angkinang	1 075	1 321	373	362
Kandangan	131	59	-	110
Sungai Raya	112	1 234	-	-
Simpur	3	-	7	-
Kalumpang	82	176	129	98
Daha Selatan	-	-	-	-
Daha Barat	-	-	-	-
Daha Utara	161	183	-	-
Hulu Sungai Selatan	2 385	3 500	10 670	703

Sumber/*Source*: BPS, Statistik Pertanian Hortikultura SPH-BST/*BPS-Statistics Indonesia, Agricultural Statistic for Horticulture SPH-BST*

Tabel
Table 5.2.14

Produksi Buah–Buahan dan Sayuran Tahunan Menurut Jenis Tanaman di Kabupaten Hulu Sungai Selatan (ton), 2019–2022
Production of Annual Fruits and Vegetables by Kind of Plant in Hulu Sungai Selatan Regency (ton), 2019–2022

Jenis Tanaman <i>Kind of Plants</i>	2019	2020	2021	2022*
(1)	(2)	(3)	(4)	(5)
Buah–Buahan/Fruits:				
Alpukat/ <i>Avocado</i>	162	62	47	14
Belimbing/ <i>Star Fruit</i>	2 466	1 128	803	758
Duku/Langsar/Kokosan/ <i>Duku</i>	7 485	5 905	8 156	7 531
Durian/ <i>Durian</i>	2 888	705	2 251	2 365
Jambu Biji/ <i>Guava</i>	2 165	2 750	3 926	3 047
Jambu Air/ <i>Water Apple</i>	295	279	1 088	977
Jeruk Siam/Keprok/ <i>Orange/Tangerine</i>	12 026	6 535	14 179	16 562
Jeruk Besar/ <i>Pomelo</i>	1 189	487	-	2
Mangga/ <i>Mango</i>	3 872	3 182	5 957	5 447
Manggis/ <i>Mangosteen</i>	9 713	11 394	10 670	703
Nangka/Cempedak/ <i>Jackfruit</i>	7 771	2 904	2 385	3 500
Nenas/ <i>Pineapple</i>	639	1 359	430	656
Pepaya/ <i>Papaya</i>	1 603	1 353	1 324	213
Pisang/ <i>Banana</i>	23 269	32 750	41 872	46 830
Rambutan/ <i>Rambutan</i>	10 055	6 749	16 156	7 694
Salak/ <i>Snakefruit</i>	1 434	2 425	4 095	812
Sawo/ <i>Sapodilla/Sawo</i>	1 904	807	1 241	995

Lanjutan Tabel/Continued Table 5.2.14

Jenis Tanaman Kind of Plants	2019	2020	2021	2022 ^x
(1)	(2)	(3)	(4)	(5)
Sirsak/Soursop	934	1 580	723	655
Sukun/Breadfruit	564	340	257	312
Anggur	-	-	-	-
Apel	-	-	-	-
Buah Naga	-	5
Jeruk Lemon	-	3
Lengkeng	-	74
Sayuran/Vegetables:				
Melinjo/Gnetum/Melinjo	47	140	17	48
Petai/Twisted Cluster Bean	552	341	1 287	1 108
Jengkol/Jengkol	761	1 642	1 981	7 273

Sumber/Source: BPS, Statistik Pertanian Hortikultura SPH-BST/BPS-Statistics Indonesia, Agricultural Statistic for Horticulture SPH-BST

5.3 PERKEBUNAN ESTATE CROPS

Tabel 5.3.1 Luas Areal Tanaman Perkebunan Menurut Kecamatan dan Jenis Tanaman di Kabupaten Hulu Sungai Selatan (ha), 2021 dan 2022
Planted Area of Estate Crops by Subdistrict and Type of Crops in Hulu Sungai Selapтан Regency (ha), 2021 and 2022

Kecamatan Subdistrict	Kelapa Sawit/Oil Palm		Kelapa/Coconut	
	2021	2022	2021	2022
(1)	(2)	(3)	(4)	(5)
Padang Batung	615	615	1 057	1 070
Loksado	1 043	1 043	105	105
Telaga Langsat	291	291	182	182
Angkinang	278	277	320	322
Kandangan	320	320	1 272	1 271
Sungai Raya	114	110	2 058	2 073
Simpur	33	33	2 146	2 147
Kalumpang	15	10	615	615
Daha Selatan	20	20	-	-
Daha Barat	25	25	-	-
Daha Utara	-	-	-	-
Hulu Sungai Selatan	2 754	2 744	7 755	7 785

Lanjutan Tabel/*Continued Table* 5.3.1

Kecamatan Subdistrict	Karet/Rubber		Kopi/Coffee	
	2021	2022	2021	2022
(1)	(6)	(7)	(8)	(9)
Padang Batung	4 648	4 626	69	69
Loksado	6 578	6 578	-	-
Telaga Langsat	2 064	2 064	18	18
Angkinang	446	445	3	3
Kandangan	187	185	2	2
Sungai Raya	1 166	1 117	1	1
Simpur	188	187	4	4
Kalumpang	10	10	0,75	-
Daha Selatan	-	-	-	-
Daha Barat	-	-	-	-
Daha Utara	-	-	-	-
Hulu Sungai Selatan	15 287	15 212	96,75	96

Lanjutan Tabel/*Continued Table* 5.3.1

Kecamatan Subdistrict	Kakao/Cocoa		Tebu/Sugar cane	
	2021	2022	2021	2022
(1)	(10)	(11)	(12)	(13)
Padang Batung	44,00	44	-	-
Loksado	-	-	-	-
Telaga Langsung	-	-	-	-
Angkinang	55,00	55	-	-
Kandangan	34,00	34	-	-
Sungai Raya	29,80	30	-	-
Simpur	17,00	17	-	-
Kalumpang	5,00	-	-	-
Daha Selatan	-	-	-	-
Daha Barat	-	-	-	-
Daha Utara	-	-	-	-
Hulu Sungai Selatan	184,80	180	-	-

Lanjutan Tabel/*Continued Table 5.3.1*

Kecamatan Subdistrict	Teh/Tea		Tembakau/Tobacco	
	2021	2022	2021	2022
(1)	(14)	(15)	(16)	(17)
Padang Batung	-	-	-	-
Loksado	-	-	-	-
Telaga Langsat	-	-	-	-
Angkinang	-	-	-	-
Kandangan	-	-	-	-
Sungai Raya	-	-	-	-
Simpur	-	-	-	-
Kalumpang	-	-	-	-
Daha Selatan	-	-	-	-
Daha Barat	-	-	-	-
Daha Utara	-	-	-	-
Hulu Sungai Selatan	-	-	-	-

Sumber/*Source*: Dinas Pertanian Kabupaten Hulu Sungai Selatan/ *Agriculture Service of Hulu Sungai Selatan Regency*

Lanjutan Tabel/*Continued Table 5.3.1*

Kecamatan Subdistrict	Kemiri		Kayu Manis	
	2021	2022	2021	2022
(1)	(14)	(15)	(16)	(17)
Padang Batung	...	40	...	2
Loksado	...	1 768	...	2 607
Telaga Langsung	...	3	-	-
Angkinang	-	-	-	-
Kandangan	-	-	-	-
Sungai Raya	-	-	-	-
Simpur	-	-	-	-
Kalumpang	-	-	-	-
Daha Selatan	-	-	-	-
Daha Barat	-	-	-	-
Daha Utara	-	-	-	-
Hulu Sungai Selatan	...	1 811	...	2 609

Sumber/*Source*: Dinas Pertanian Kabupaten Hulu Sungai Selatan/ *Agriculture Service of Hulu Sungai Selatan Regency*

Tabel
Table 5.3.2

Produksi Perkebunan Menurut Kecamatan dan Jenis Tanaman di Kabupaten Hulu Sungai Selatan (ton), 2021 dan 2022
Production of Estate by Subdistrict and Type of Crops in Hulu Sungai Selatan Regency (ton), 2021 and 2022

Kecamatan Subdistrict	Kelapa Sawit/Oil Palm		Kelapa/Coconut	
	2021	2022	2021	2022
(1)	(2)	(3)	(4)	(5)
Padang Batung	1 825,27	2 150,50	937,72	1 132,80
Loksado	4 625,76	5 567,20	25,75	29,40
Telaga Langsung	1 030,23	1 235,30	164,36	196,90
Angkinang	952,90	1 127,90	269,78	327,80
Kandangan	442,64	531,50	1 295,75	1 549,90
Sungai Raya	161,45	194,60	3 461,48	4 286,30
Simpur	-	-	1 378,03	1 665,90
Kalumpang	-	-	740,97	893,50
Daha Selatan	74,78	89,70	-	-
Daha Barat	-	-	-	-
Daha Utara	-	-	-	-
Hulu Sungai Selatan	9 113,03	10 896,70	8 273,80	10 082,50

Lanjutan Tabel/*Continued Table* 5.3.2

Kecamatan Subdistrict	Karet/Rubber		Kopi/Coffee	
	2021	2022	2021	2022
(1)	(6)	(7)	(8)	(9)
Padang Batung	2 451,52	2 814,50	1,63	1,80
Loksado	6 719,05	8 047,10	-	-
Telaga Langsat	1 584,92	1 620,20	0,02	-
Angkinang	335,09	402,10	0,18	0,30
Kandangan	34,99	40,80	0,27	0,30
Sungai Raya	1 013,95	1 178,50	0,01	-
Simpur	11,12	15,40	0,07	0,10
Kalumpang	-	-	0,20	-
Daha Selatan	-	-	-	-
Daha Barat	-	-	-	-
Daha Utara	-	-	-	-
Hulu Sungai Selatan	12 150,63	14 118,60	2,38	2,60

Lanjutan Tabel/*Continued Table* 5.3.2

Kecamatan Subdistrict	Kakao/Cocoa		Tebu/Sugar cane	
	2021	2022	2021	2022
(1)	(10)	(11)	(12)	(13)
Padang Batung	1,78	1,90	-	-
Loksado	-	-	-	-
Telaga Langsat	-	-	-	-
Angkinang	7,14	8,50	-	-
Kandangan	2,36	3,00	-	-
Sungai Raya	9,34	10,80	-	-
Simpur	0,68	0,80	-	-
Kalumpang	-	-	-	-
Daha Selatan	-	-	-	-
Daha Barat	-	-	-	-
Daha Utara	-	-	-	-
Hulu Sungai Selatan	21,29	25,00	-	-

Lanjutan Tabel/*Continued Table* 5.3.2

Kecamatan Subdistrict	Teh/Tea		Tembakau/Tobacco	
	2021	2022	2021	2022
(1)	(14)	(15)	(16)	(17)
Padang Batung	-	-	-	-
Loksado	-	-	-	-
Telaga Langsat	-	-	-	-
Angkinang	-	-	-	-
Kandangan	-	-	-	-
Sungai Raya	-	-	-	-
Simpur	-	-	-	-
Kalumpang	-	-	-	-
Daha Selatan	-	-	-	-
Daha Barat	-	-	-	-
Daha Utara	-	-	-	-
Hulu Sungai Selatan	-	-	-	-

Sumber/Source: Dinas Pertanian Kabupaten Hulu Sungai Selatan/ *Agriculture Service of Hulu Sungai Selatan Regency*

Lanjutan Tabel/Continued Table 5.3.2

Kecamatan Subdistrict	Kemiri		Kayu Manis	
	2021	2022	2021	2022
(1)	(14)	(15)	(16)	(17)
Padang Batung	-	23,30	-	-
Loksado	-	922,10	-	3 333,20
Telaga Langsung	-	0,70	-	-
Angkinang	-	-	-	-
Kandangan	-	-	-	-
Sungai Raya	-	-	-	-
Simpur	-	-	-	-
Kalumpang	-	-	-	-
Daha Selatan	-	-	-	-
Daha Barat	-	-	-	-
Daha Utara	-	-	-	-
Hulu Sungai Selatan	-	946,10	-	3 333,20

Sumber/Source: Dinas Pertanian Kabupaten Hulu Sungai Selatan/ Agriculture Service of Hulu Sungai Selatan Regency

Tabel
Table 5.3.3

Luas Areal Tanaman Perkebunan Rakyat Menurut Jenis Tanaman di Kabupaten Hulu Sungai Selatan (ha), 2018–2022

Planted Area of Estate Crops by Type of Crops in Hulu Sungai Selatan Regency (ha), 2018–2022

Jenis Tanaman <i>Kind of Plants</i>	2018	2019	2020	2021	2022
(1)	(2)	(3)	(4)	(5)	(6)
Tanaman Tahunan <i>Perennial Crops</i>					
Karet/ <i>Rubber</i>	15 638	15 487	15 334	15 287	15 212
Kelapa/ <i>Coconut</i>	7 917	7 904,5	7 818,10	7 755	7 785
Kelapa sawit/ <i>Oil palm</i>	2885	2 622,5	2 754,50	2 754	2 744
Kopi/ <i>Coffee</i>	117	110,4	100,35	96,75	96
Kakao/ <i>Cocoa</i>	211	236	203,50	184,80	180
Teh/ <i>Tea</i>	-	-	-	-	-
Jambu mete/ <i>Cashew nut</i>	-	-	-	-	-
Pala/ <i>Nutmeg</i>	-	-	-	-	-
Lada/ <i>Pepper</i>	-	-	-	-	4
Tanaman Semusim <i>Seasonal Crops</i>					
Tebu/ <i>Sugar cane</i>	-	-	-	-	-
Tembakau/ <i>Tobacco</i>	-	-	-	-	-
Nilam/ <i>Patchouli</i>	-	-	-	-	-

Sumber/*Source*: Dinas Pertanian Kabupaten Hulu Sungai Selatan/ *Agriculture Service of Hulu Sungai Selatan Regency*

Tabel
Table 5.3.4

Produksi Tanaman Perkebunan Rakyat Menurut Jenis Tanaman di Kabupaten Hulu Sungai Selatan (ton), 2018–2022
Production of Estate Crops by Type of Crops in Hulu Sungai Selatan Regency (ton), 2018–2022

Jenis Tanaman Kind of Plants	2018	2019	2020	2021	2022
(1)	(2)	(3)	(4)	(5)	(6)
Tanaman Tahunan					
Perennial Crops					
Karet/Rubber	9625,3	9 837	11 939,83	12 150,63	14 118,60
Kelapa/Coconut	6 723	7 687	7 149,31	8 273,80	10 082,50
Kelapa sawit/Oil palm	10 429,5	9 866	10 086,44	9 113,03	10 896,70
Kopi/Coffee	4,8	4,46	2,85	2,38	2,60
Kakao/Cocoa	25,64	43,36	30,54	21,29	25,00
Teh/Tea	-	-	-	-	-
Jambu mete/Cashew nut	-	-	-	-	-
Pala/Nutmeg	-	-	-	-	-
Lada/Pepper	-	-	-	-	0,50
Tanaman Semusim					
Seasonal Crops					
Tebu/Sugar cane	-	-	-	-	-
Tembakau/Tobacco	-	-	-	-	-
Nilam/Patchouli	-	-	-	-	-

Sumber/Source: Dinas Pertanian Kabupaten Hulu Sungai Selatan/ Agriculture Service of Hulu Sungai Selatan Regency

5.4 KEHUTANAN FORESTRY

Tabel 5.4.1 Luas Kawasan Hutan dan Konservasi Perairan Menurut Kecamatan di Kabupaten Hulu Sungai Selatan (Ha), 2022
Extent of Forest Area, Inland Water, Coastal and Marine Ecosystem by Subdistrict in Hulu Sungai Selatan Regency (Ha), 2021

Kecamatan Subdistrict	Hutan Lindung Protection Foret	Suaka Alam dan Pelestarian Alam Sanctuary reserve and Nature Conservation Area	Hutan Produksi Terbatas Limited Production
(1)	(2)	(3)	(4)
Padang Batung	3 089,80	-	-
Loksado	19 788,54	240,43	-
Telaga Langsat	930,87	-	-
Angkinang	-	-	-
Kandangan	-	-	-
Sungai Raya	-	-	-
Simpur	-	-	-
Kalumpang	-	-	-
Daha Selatan	-	-	-
Daha Barat	-	-	-
Daha Utara	-	-	-
Hulu Sungai Selatan	23 809,21	240,43	-

Lanjutan Tabel/*Continued Table 5.4.1*

Kecamatan <i>Subdistrict</i>	Hutan Produksi Tetap <i>Permanent Production Forst</i>	Hutan Produksi Dapat Dikonversi <i>Convertible Production Forest</i>	Jumlah Luas Hutan dan Perairan <i>Total Forest Area and Water Area</i>
(1)	(5)	(6)	(7)
Padang Batung	7 107,48	-	10 197,28
Loksado	4 308,36	-	24 337,33
Telaga Langsung	960,09	-	1 890,96
Angkinang	-	-	-
Kandangan	-	-	-
Sungai Raya	527,61	-	527,61
Simpur	-	-	-
Kalumpang	-	-	-
Daha Selatan	-	-	-
Daha Barat	-	7 849,78	7 849,78
Daha Utara	-	12 584,78	12 584,78
Hulu Sungai Selatan	12 903,54	20 434,56	57 387,74

Sumber/*Source*: Kementerian Lingkungan Hidup dan Kehutanan/Ministry of Environment and Forestry

Tabel
Table 5.4.2

Produksi Kayu Hutan Menurut Realisasi Pemenuhan Bahan dan Hasil Produksi di Kabupaten Hulu Sungai Selatan (m^3), 2015-2022
Timber Production by Type of Product in Hulu Sungai Selatan Regency (m^3), 2015-2022

<i>Tahun</i> <i>Year</i>	<i>Bahan Baku (m^3)</i>	<i>Produksi (m^3)</i>
(1)	(2)	(3)
2015	3 503,94	2 528,55
2016	4 806,20	3 275,37
2017	3 406,54	2 191,39
2018	3 261,26	2 098,58
2019	3 097,26	2 072,65
2020	2 832,51	1 629,72
2021
2022

Sumber/Source: Kementerian Lingkungan Hidup dan Kehutanan/Ministry of Environment and Forestry

**5.5 PETERNAKAN
LIVESTOCK**

Tabel 5.5.1 Populasi Ternak Menurut Kecamatan dan Jenis Ternak di Kabupaten Hulu Sungai Selatan, 2022
Livestock Population by Subdistrict and Kind of Livestock in Hulu Sungai Selatan Regency, 2022

Kecamatan Subdistrict	Sapi Perah Dairy Cattle	Sapi Potong Beef Cattle	Kerbau Buffalo	Kuda Horse	Kambing Goat	Domba Sheep	Babi Pig
(1)	(2)	(3)	(4)	(5)	(6)	(7)	(8)
Padang Batung	-	258	-	-	23	-	-
Loksado	-	20	-	-	-	-	510
Telaga Langsung	-	396	-	-	42	-	-
Angkinang	-	106	-	-	187	-	-
Kandangan	-	91	-	-	107	-	-
Sungai Raya	-	488	-	-	148	-	-
Simpur	-	733	-	-	113	6	-
Kalumpang	-	209	-	-	165	-	-
Daha Selatan	-	5	-	-	-	-	-
Daha Barat	-	-	320	-	-	-	-
Daha Utara	-	15	500	-	-	-	-
Hulu Sungai Selatan	-	2 321	820	-	785	6	510

Sumber/Source: Dinas Pertanian Kabupaten Hulu Sungai Selatan/ Agriculture Service of Hulu Sungai Selatan Regency

Tabel
Table 5.5.2**Populasi Unggas Menurut Kecamatan dan Jenis Unggas di
Kabupaten Hulu Sungai Selatan, 2022**
*Poultry Population by Subdistrict and Kind of Poultry in
Hulu Sungai Selatan Regency, 2022*

Kecamatan Subdistrict	Ayam Kampung Native Chicken	Ayam Petelur Layer	Ayam Pedaging Broiler	Itik Duck
(1)	(2)	(3)	(4)	(5)
Padang Batung	3 162	1 000	2 000	13 110
Loksado	1 860	-	-	2 360
Telaga Langsung	3 701	560	1 200	46 728
Angkinang	3 974	-	2 500	32 164
Kandangan	2 077	2 000	-	29 515
Sungai Raya	4 409	300	801 000	54 831
Simpur	4 611	500	44 000	96 640
Kalumpang	2 197	240	-	68 576
Daha Selatan	1 243	-	-	71 850
Daha Barat	1 237	-	-	69 316
Daha Utara	1 416	-	-	101 672
Hulu Sungai Selatan	29 887	4 600	850 700	586 762

Sumber/Source: Dinas Pertanian Kabupaten Hulu Sungai Selatan/ Agriculture Service of Hulu Sungai Selatan Regency

**5.6 PERIKANAN
FISHERY**

Tabel 5.6.1 **Produksi dan Nilai Produksi Perikanan Tangkap Menurut Kecamatan dan Jenis Penangkapan di Kabupaten Hulu Sungai Selatan, 2022**
Production and Production Value of Fish Capture by Subdistrict and Type of captures in Hulu Sungai Selatan Regency, 2022

Kecamatan Subdistrict	Perikanan Tangkap di Laut <i>Marine Capture Fisheries</i>		Perikanan Perairan Umum Daratan <i>Inland Open Water Capture Fisheries</i>		Perikanan Tangkap <i>Fish Capture</i>	
	Volume Volume (ton)	Nilai Value (000 Rp)	Volume Volume (ton)	Nilai Value (000 Rp)	Volume Volume (ton)	Nilai Value (000 Rp)
(1)	(2)	(3)	(4)	(5)	(6)	(7)
Padang Batung	-	-	-	-	-	-
Loksado	-	-	-	-	-	-
Telaga Langsat	-	-	-	-	-	-
Angkinang	-	-	783,03	11 745 445	783,03	11 745 445
Kandangan	-	-	2 619,22	39 288 285	2 619,22	39 288 285
Sungai Raya	-	-	-	-	-	-
Simpur	-	-	1 174,56	17 618 450	1 174,56	17 618 450
Kalumpang	-	-	1 957,59	29 363 894	1 957,59	29 363 894
Daha Selatan	-	-	2 218,60	33 278 979	2 218,60	33 278 979
Daha Barat	-	-	1 823,58	27 353 608	1 823,57	27 353 608
Daha Utara	-	-	2 479,63	37 194 442	2 479,63	37 194 442
Hulu Sungai Selatan	-	-	13 056,21	195 843 103	13 056,21	195 843 103

Sumber/Source: Dinas Perikanan Kabupaten Hulu Sungai Selatan/Fisheries Service of Hulu Sungai Selatan Regency

Tabel
Table 5.6.2

Produksi dan Nilai Produksi Perikanan Tangkap di Perairan Umum Menurut Kecamatan dan Lokasi di Kabupaten Hulu Sungai Selatan, 2022
Production and Production Value of Fish Capture by Subdistrict and Location in Hulu Sungai Selatan Regency, 2022

Kecamatan Subdistrict	Waduk Reservoir		Sungai River		Danau Lake	
	Volume Volume (ton)	Nilai Value (000 Rp)	Volume Volume (ton)	Nilai Value (000 Rp)	Volume Volume (ton)	Nilai Value (000 Rp)
(1)	(2)	(3)	(4)	(5)	(6)	(7)
Padang Batung	-	-	-	-	-	-
Loksado	-	-	-	-	-	-
Telaga Langsat	-	-	-	-	-	-
Angkinang	-	-	187,93	2 818 907	-	-
Kandangan	-	-	628,61	9 429 188	-	-
Sungai Raya	-	-	-	-	-	-
Simpur	-	-	281,90	4 228 428	-	-
Kalumpang	-	-	469,82	7 047 335	-	-
Daha Selatan	-	-	532,46	7 986 955	-	-
Daha Barat	-	-	437,66	6 564 866	-	-
Daha Utara	-	-	595,11	8 926 666	-	-
Hulu Sungai Selatan	-	-	3 133,49	47 002 345	-	-

Lanjutan Tabel/Continued Table 5.6.2

Kecamatan Subdistrict	Rawa Swamp		Genangan Air Puddle	
	Volume Volume (ton)	Nilai Value (000 Rp)	Volume Volume (ton)	Nilai Value (000 Rp)
(1)	(2)	(3)	(4)	(5)
Padang Batung	-	-	-	-
Loksado	-	-	-	-
Telaga Langsung	-	-	-	-
Angkinang	595,10	8 926 538	-	-
Kandangan	1 990,61	29 859 097	-	-
Sungai Raya	-	-	-	-
Simpur	892,67	13 390 022	-	-
Kalumpang	1 487,77	22 316 559	-	-
Daha Selatan	1 686,13	25 292 024	-	-
Daha Barat	1 385,92	20 788 742	-	-
Daha Utara	1 884,52	28 267 776	-	-
Hulu Sungai Selatan	9 922,72	148 840 758	-	-

Sumber/Source: Dinas Perikanan Kabupaten Hulu Sungai Selatan/Fisheries Service of Hulu Sungai Selatan Regency

Tabel
Table 5.6.3**Produksi dan Nilai Produksi Perikanan Budidaya Menurut Kecamatan dan Jenis Budidaya di Kabupaten Hulu Sungai Selatan, 2022**
Production and Production Value of Aquaculture by Subdistrict and Location in Hulu Sungai Selatan Regency, 2022

Kecamatan Subdistrict	Jaring Apung Tawar Freshwater Floating Net		Jaring Tancap Tawar Freshwater Pen Culture		Karamba Cage	
	Volume Volume (ton)	Nilai Value (000 Rp)	Volume Volume (ton)	Nilai Value (000 Rp)	Volume Volume (ton)	Nilai Value (000 Rp)
(1)	(2)	(3)	(4)	(5)	(6)	(7)
Padang Batung	88,36	3 092 600	12,82	448 700	376,89	13 191 188
Loksado	43,04	1 506 400	11,01	385 350	165,40	5 788 946
Telaga Langsung	34,47	1 206 294	10,67	373 450	125,35	4 387 106
Angkinang	60,69	2 124 322	11,70	409 500	247,75	8 671 235
Kandangan	51,79	1 812 698	11,36	397 756	206,19	7 216 650
Sungai Raya	26,04	911 515	10,33	361 709	86,04	3 011 400
Simpur	69,75	2 441 250	12,08	422 800	290,05	10 151 683
Kalumpang	137,69	4 819 150	14,80	518 026	607,10	21 248 495
Daha Selatan	191,03	6 686 050	16,93	592 550	856,02	29 960 868
Daha Barat	97,91	3 426 967	13,20	462 000	421,44	14 750 244
Daha Utara	213,49	7 472 150	17,83	624 050	960,83	33 629 050
Hulu Sungai Selatan	1 014,26	35 499 396	142,73	4 995 891	4 343,06	152 006 865

Lanjutan Tabel/Continued Table 5.6.3

Kecamatan Subdistrict	Kolam Air Freshwater Pond		Minapadi Sawah Rice Fish	
	Volume Volume (ton)	Nilai Value (000 Rp)	Volume Volume (ton)	Nilai Value (000 Rp)
(1)	(2)	(3)	(4)	(5)
Padang Batung	58,99	2 064 692	35,91	1 256 828
Loksado	30,59	1 070 677	20,80	728 096
Telaga Langsung	25,21	882 430	17,94	627 965
Angkinang	41,64	1 457 400	26,68	933 974
Kandangan	36,07	1 262 443	23,72	830 099
Sungai Raya	25,41	889 438	15,13	529 705
Simpur	47,33	1 656 530	29,71	1 039 720
Kalumpang	89,90	3 146 673	52,35	1 832 350
Daha Selatan	123,33	4 316 550	70,13	2 454 662
Daha Barat	64,97	2 274 051	39,09	1 368 189
Daha Utara	137,40	4 809 000	77,61	2 716 350
Hulu Sungai Selatan	680,84	23 829 884	409,07	14 317 938

Sumber/Source: Dinas Perikanan Kabupaten Hulu Sungai Selatan/Fisheries Service of Hulu Sungai Selatan Regency

Tabel
Table 5.6.4**Jumlah Rumah Tangga Perikanan Tangkap Menurut Kecamatan dan Subsektor di Kabupaten Hulu Sungai Selatan, 2021-2022**
Number of Fish Capture Households by Subdistrict and Subsector in Hulu Sungai Selatan Regency, 2021-2022

Kecamatan Subdistrict	Perikanan Laut Marine Fisheries		Perairan Umum Inland Water		Jumlah Total	
	2021	2022	2021	2022	2021	2022
(1)	(2)	(3)	(4)	(5)	(6)	(7)
Padang Batung	-	-	-	-	-	-
Loksado	-	-	-	-	-	-
Telaga Langsat	-	-	-	-	-	-
Angkinang	-	-	88	100	88	100
Kandangan	-	-	413	421	413	421
Sungai Raya	-	-	-	-	-	-
Simpur	-	-	192	196	192	196
Kalumpang	-	-	287	287	287	287
Daha Selatan	-	-	342	349	342	349
Daha Barat	-	-	323	329	323	329
Daha Utara	-	-	451	460	451	460
Hulu Sungai Selatan	-	-	2 096	2 142	2 096	2 142

Sumber/Source: Dinas Perikanan Kabupaten Hulu Sungai Selatan/Fisheries Service of Hulu Sungai Selatan Regency

Tabel
Table 5.6.5

Jumlah Rumah Tangga Perikanan Budidaya Menurut Kecamatan dan Jenis Budidaya di Kabupaten Hulu Sungai Selatan, 2022
Number of Aquaculture Households by Subdistrict and Type of Aquaculture in Hulu Sungai Selatan Regency, 2022

Kecamatan Subdistrict	Jaring Apung Tawar Freshwater Floating Net	Jaring Tancap Tawar Freshwater Pen Culture	Kolam Fresh Water Pond	Keramba Cage	Sawah Paddy Field
(1)	(2)	(3)	(4)	(5)	(6)
Padang Batung	13	8	28	118	12
Loksado	7	3	11	56	4
Telaga Langsat	6	2	8	39	3
Angkinang	8	4	17	81	7
Kandangan	7	3	17	67	5
Sungai Raya	6	11	11	28	5
Simpur	10	5	20	92	8
Kalumpang	21	11	39	184	17
Daha Selatan	26	16	54	249	19
Daha Barat	14	7	33	133	15
Daha Utara	29	14	61	276	21
Hulu Sungai Selatan	147	84	299	1 323	116

Sumber/Source: Dinas Perikanan Kabupaten Hulu Sungai Selatan/Fisheries Service of Hulu Sungai Selatan Regency

Tabel
Table 5.6.6**Jumlah Perahu/Kapal Menurut Kecamatan dan Jenis Kapal di Kabupaten Hulu Sungai Selatan, 2022**
Number of Fishing Boats by Subdistrict and Type of Boat in Hulu Sungai Selatan Regency, 2022

Kecamatan Subdistrict	Perahu Tanpa Motor Nonpowered Boat	Perahu Motor Tempel Outboard Motorboat	Kapal Motor Inboard Motorboat
(1)	(2)	(3)	(4)
Padang Batung	-	-	-
Loksado	-	-	-
Telaga Langsat	-	-	-
Angkinang	49	73	-
Kandangan	154	426	-
Sungai Raya	-	-	-
Simpur	110	122	-
Kalumpang	109	192	-
Daha Selatan	171	242	-
Daha Barat	203	272	-
Daha Utara	139	431	-
Hulu Sungai Selatan	935	1 758	-

Sumber/Source: Dinas Perikanan Kabupaten Hulu Sungai Selatan/Fisheries Service of Hulu Sungai Selatan Regency

Tabel 5.6.7 Jumlah Alat Penangkap Ikan Menurut Jenis Alat di Kabupaten Hulu Sungai Selatan (unit), 2022
Number of Fishing Tools by Its Type in Hulu Sungai Selatan Regency (unit), 2022

Jenis Alat Tangkap <i>Type of Fishing Tools</i>	Perikanan Laut <i>Marine Fisheries</i>	Perairan Umum <i>Inland Water</i>
(1)	(2)	(3)
Alat yang dijatuhkan	-	7 253
Jaring Angkat	-	19 114
Jaring Insang	-	35 520
Pancing	-	2 368
Perangkap	-	52 444
Hulu Sungai Selatan	-	116 699

Sumber/Source: Dinas Perikanan Kabupaten Hulu Sungai Selatan/Fisheries Service of Hulu Sungai Selatan Regency

BAB 6 INDUSTRI, PERTAMBANGAN DAN ENERGI



Jumlah Pelanggan PLN

76.189

Total Daya Terpasang PLN Daha

16.768.850 VA

Total Daya Terpasang PLN Kandangan

55.936.409 VA

Jumlah Pelanggan

20.173

Total Nilai

Rp. 22.099.664.500,-

PDAM



Jumlah Air Yang di Salurkan

4.403.340 m³

PENJELASAN TEKNIS**TECHNICAL NOTES**

- | | |
|--|---|
| <p>1. Pelanggan adalah individu atau kelompok, baik rumah tangga, perusahaan atau institusi non profit yang membeli air bersih dari perusahaan air bersih.</p> | <p>1. <i>Customers are individuals or groups, whether household, company or non-profit institutions that buy water supply from water supply establishment.</i></p> |
| <p>2. Air disalurkan adalah volume air bersih dari perusahaan air bersih</p> | <p>2. <i>Distributed water is the volume of water supply from water supply establishment.</i></p> |
| <p>3. Kapasitas listrik terpasang adalah total kapasitas dari seluruh mesin pembangkit listrik yang dioperasikan.</p> | <p>3. <i>Installed electricity capacity is the total capacity of all operated power plants machines.</i></p> |
| <p>4. Listrik yang dibangkitkan adalah jumlah listrik yang dibangkitkan oleh seluruh mesin pembangkit listrik dan dinyatakan dalam satuan dasar Watt hours.</p> | <p>4. <i>Electricity generated is the amount of electricity generated by all power plant engine in Watt hours standard unit.</i></p> |
| <p>5. Jumlah listrik/gas/air bersih yang terjual/didistribusikan adalah banyaknya listrik/gas/air bersih yang disalurkan kepada para pelanggan.</p> | <p>5. <i>Sold/distributed electricity/gas/cleaned water is total electricity/gas/cleaned water distributed to customers.</i></p> |
| <p>6. Kapasitas produksi potensial adalah hubungan antara output yang sebenarnya diproduksi dengan peralatan yang terpasang dan potensi output yang dapat diproduksi dengan peralatan terpasang tersebut, jika kapasitas sepenuhnya digunakan.</p> | <p>6. <i>Potential capacity production is relationship between output that is actually produced with the installed equipment, and the potential output which could be produced with it, if capacity was fully used.</i></p> |

7. Volume air bersih yang disalurkan adalah banyaknya air bersih yang disalurkan oleh perusahaan air bersih (dalam satuan m³). Semakin besar volume air bersih yang disalurkan maka akan semakin terpenuhi kebutuhan konsumen akan air bersih.
7. *Volume of water distributed is the amount of water that can be distributed by the water company (in units of m³). The greater the volume of water distributed it will be increasingly fulfilled the needs of consumers for clean water.*

ULASAN

Kebutuhan terhadap tenaga listrik dan air minum terasa semakin meningkat seiring dengan kemajuan pembangunan di bidang ekonomi. Sebagian besar kebutuhan tenaga listrik di Kabupaten Hulu Sungai Selatan dipenuhi oleh Perusahaan Listrik Negara (PLN) dan sebagian kecil lainnya dipenuhi di luar PLN, untuk itu pemanfaatan tenaga listrik di Kabupaten Hulu Sungai Selatan diharapkan mampu menjangkau masyarakat sampai ke pelosok pedesaan.

Jumlah pelanggan listrik di Kabupaten Hulu Sungai Selatan tahun 2022 sebanyak 76.189 pelanggan. Sedangkan Jumlah pelanggan air minum PDAM di Kabupaten Hulu Sungai Selatan adalah 20.173 pelanggan, dan air minum yang disalurkan oleh PDAM Kabupaten Hulu Sungai Selatan sebanyak 4.403.340 m³.


DESCRIPTION

The necessities of Electricity and water supply were felt more increasing as well as a progress of developing in Economic sector. Most Electricity used in Hulu Sungai Selatan regency was supplied by State Electricity Company (PLN), while the rest produced by non PLN, therefore usage of Electricity in this region was expected able to reach community until the rural.

The number of electricity customers in Hulu Sungai Selatan Regency in the year 2022 came to 76,189 customers, meanwhile the number of water supply customers in Hulu Sungai Selatan Regency were 20,173 customers and water supply distributed by Water Supply Establishment was around 4,403,340 m³.

Gambar 6.1
Figures

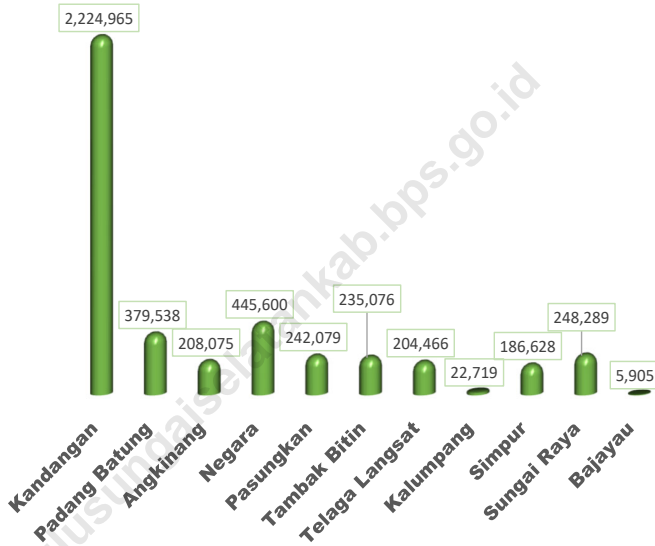
Jumlah Pelanggan Listrik di Kabupaten Hulu Sungai Selatan, 2018–2022
Number of Electricity Customers in Hulu Sungai Selatan Regency, 2018–2022



Sumber/Source: PT. PLN (Persero) ULP Kandangan dan Daha /State Electricity Company at Kandangan and Daha Branch Level

Gambar 6.2
Figures

Jumlah Air yang Disalurkan di Kabupaten Hulu Sungai Selatan, 2022
Number of Distributed Water in Hulu Sungai Selatan Regency, 2022



Sumber/Source: PDAM Kabupaten Hulu Sungai Selatan /Regional Water Supply of Hulu Sungai Selatan Regency

Tabel
Table 6.1

Daya Terpasang, Produksi, dan Distribusi Listrik PT. PLN (Persero) ULP Kandangan di Kabupaten Hulu Sungai Selatan, 2012-2022
Installed Capacity, Production, and Distribution of Electricity of State Electricity Company at Kandangan Branch Level in Hulu Sungai Selatan Regency, 2012-2022

Tahun Year	Daya Terpasang Installed Electricity Power (VA)	Produksi Listrik Electricity Production (KWh)	Listrik Terjual Electricity Sold (KWh)	Dipakai Sendiri Own Used (KWh)	Susut/ Hilang Shrinkage/ Lost (KWh)
(1)	(2)	(3)	(4)	(5)	(6)
2012	23 208 825	50 012 767	43 958 160	33 221	6 054 607
2013	27 038 425	56 150 068	49 352 472	38 703	6 797 596
2014	29 386 625	62 134 334	54 612 276	42 064	7 522 058
2015	31 890 275	62 179 283	55 161 600	45 648	6 898 126
2016	34 251 180	65 161 641	57 552 126	71 245	7 613 802
2017	40 252 430	65 854 153	60 055 851	55 929	5 850 356
2018	43 662 630	69 276 696	63 036 349	49 824	6 240 347
2019	47 236 480	75 031 929	67 147 500	53 869	7 884 429
2020	50 396 809	81 962 763	74 546 927	10 714	6 475 268
2021	53 468 659	84 573 202	77 394 237	-	8 439 029
2022	55 936 409	87 332 894	78 478 165	1 478 208	7 376 521

Sumber/Source: PT. PLN (Persero) ULP Kandangan /State Electricity Company at Kandangan Branch Level

Tabel 6.2
Table

**Daya Terpasang, Produksi, dan Distribusi Listrik PT. PLN
(Persero) ULP Negara di Kabupaten Hulu Sungai Selatan,
2012-2022**

***Installed Capacity, Production, and Distribution of
Electricity of State Electricity Company at Negara Branch
Level in Hulu Sungai Selatan Regency, 2012-2022***

Tahun Year	Daya Terpasang Installed Electricity Power (VA)	Produksi Listrik Electricity Production (KWh)	Listrik Terjual Electricity Sold (KWh)	Dipakai Sendiri Own Used (KWh)	Susut/ Hilang Shrinkage/ Lost (KWh)
(1)	(2)	(3)	(4)	(5)	(6)
2012	9 255 560	15 573 179	14 760 642	...	812 537
2013	10 234 260	17 581 928	16 541 991	...	1 039 936
2014	10 763 860	19 456 393	17 921 985	...	1 534 408
2015	11 176 610	20 365 701	18 874 837	19 027	1 490 864
2016	11 894 510	21 032 907	19 377 660	-	1 693 385
2017	12 756 610	20 324 777	19 600 926	-	723 851
2018	13 514 700	21 002 921	20 193 157	26 596	829 377
2019	14 415 000	22 306 567	20 918 345	31 387	1 403 168
2020	15 217 050	24 251 599	23 732 926	...	782 673
2021	16 114 700	24 573 928	1 942 884	99 866	1 266 330
2022	16 768 850	25 968 767	23 787 064	171 559	2 235 447

Sumber/Source: PT. PLN (Persero) ULP Negara/State Electricity Company at Negara Branch Level

Tabel
Table 6.3

Jumlah Pelanggan, Total Daya Terpasang, dan Listrik Terjual PT. PLN (Persero) ULP Kandangan Menurut Jenis Tarif di Kabupaten Hulu Sungai Selatan, 2022
Number of Registered Electricity Costumers, Installed Capacity, and Electricity Sold of State Electricity Company at Kandangan Branch Level by Type of Fare in Hulu Sungai Selatan Regency, 2022

Tahun Year	Daya Capacity (VA)	Jumlah Pelanggan Number of Costumers	Total Daya Terpasang Installed Capacity (VA)	Listrik Terjual Electricity Sold (KWh)
(1)	(2)	(3)	(4)	(5)
	220	-	-	-
Sosial/ Social	450 s.d 200.000	2 719	3 841 250	2 662 393 334
	> 200.000	1	1 385 000	3 008 136 975
Rumah Tangga/ Household	450 s.d 2.200	50 150	37 715 750	44 619 510 353
	3.500 s.d 5.500	324	1 439 100	2 203 443 136
	>6.600	19	274 200	710 178 152
Bisnis/ Business	450 s.d 5.500	2 067	2 860 200	3 386 196 262
	6.600 s.d 200.000	238	3 765 600	7 885 648 259
	> 200.000	1	240 000	312 068 083
Industri/ Industry	450 s.d 14.000	5	34 000	89 319 375
	14.000 s.d 200.000	10	1 067 500	2 095 179 582
	200000 sd 30000000	-	-	-
	> 30000000	-	-	-
Pemerintah/ Government	450 s.d 200.000	285	1 842 500	3 520 521 549
	> 200.000	1	345 000	202 925 412
	450 s.d 200.000	279	1 071 309	4 408 383 231
Traksi/ Traction	0	-	-	-
Curah/Curah	0	-	-	-
Multiguna/ Multifunction	5.500	10	55 000	450 407 362
Jumlah¹/Total¹		56 109	55 936 409	75 554 311 065

Catatan/Note: Terdapat pelanggan yang tidak dikategorikan

Sumber/Source: PT. PLN (Persero) ULP Kandangan /State Electricity Company at Kandangan Branch Level

Tabel
Table 6.4

Jumlah Pelanggan, Total Daya Terpasang, dan Listrik Terjual PT. PLN (Persero) ULP Negara Menurut Jenis Tarif di Kabupaten Hulu Sungai Selatan, 2022
Number of Registered Electricity Costumers, Installed Capacity, and Electricity Sold of State Electricity Company at Negara Branch Level by Type of Fare in Hulu Sungai Selatan Regency, 2022

Tahun Year	Daya Capacity (VA)	Jumlah Pelanggan Number of Costumers	Total Daya Terpasang Installed Capacity (VA)	Listrik Terjual Electricity Sold (KWh)
(1)	(2)	(3)	(4)	(5)
	220	-	-	-
Sosial/ Social	450 sd 200000	794	1 469 550	6 440 721 406
	> 200000	-	-	-
Rumah Tangga/ Household	450 sd 2200	19 198	12 340 650	88 174 612 963
	3500 sd 5500	75	315 600	1 822 900 539
	>6600	-	-	-
Bisnis/ Business	450 sd 5500	753	1 228 750	6 691 713 876
	6600 sd 200000	53	620 800	7 704 770 385
	> 200000	-	-	-
Industri/ Industry	450 sd 14000	25	128 600	592 202 312
	14000 sd 200000	11	336 500	4 707 239 283
	200000 sd 30000000	-	-	-
	> 30000000	-	-	-
Pemerintah/ Government	450 sd 200000	65	158 950	1 232 294 455
	> 200000	-	-	-
	450 sd 200000	36	141 950	4 259 100 826
Traksi/ Traction	0	-	-	-
Curah/ Curah	0	-	-	-
Multiguna/ Multifunction	55	5	27 500	95 533 359
Jumlah¹/Total¹		21 015	16 768 850	121 721 089 404

Sumber/Source: PT. PLN (Persero) ULP Negara /State Electricity Company at Negara Branch Level

Tabel
Table 6.5**Jumlah Pelanggan Listrik Menurut Kecamatan di
Kabupaten Hulu Sungai Selatan, 2018–2022**
**Number of Electricity Customers by Subdistrict in Hulu
Sungai Selatan Regency, 2018–2022**

Kecamatan Subdistrict	2018	2019	2020	2021	2022
(1)	(2)	(3)	(4)	(5)	(6)
Padang Batung	5 710	6 454	6 722	6 490	7 340
Loksado	2 420	2 500	2 733	2 672	2 825
Telaga Langsat	2 956	3 169	3 348	3 224	3 133
Angkinang	5 465	5 807	6 058	5 703	6 689
Kandangan	16 498	17 501	18 571	18 252	20 384
Sungai Raya	7 883	8 459	8 851	9 236	7 347
Simpur	4 566	4 808	4 597	5 337	5 431
Kalumpang	1 841	1 937	1 980	3 399	2 060
Daha Selatan	9 422	9 979	10 272	10 594	10 906
Daha Barat	2 088	2 003	2 122	7 598	7 836
Daha Utara	6 814	7 143	7 372	2 209	2 238
Hulu Sungai Selatan	65 663	69 760	72 626	74 714	76 189

Sumber/Source: PT. PLN (Persero) ULP Kandangan dan Daha /State Electricity Company at Kandangan and Daha Branch Level

Tabel
Table 6.6**Jumlah Pelanggan dan Air yang Disalurkan Menurut Kecamatan di Kabupaten Hulu Sungai Selatan, 2022**
Number of Customers and Distributed Water by Subdistrict in Hulu Sungai Selatan Regency, 2022

Wilayah Area	Pelanggan Number of Customers	Air Disalurkan Distributed Water (m ³)	Nilai Value (Rp)
(1)	(2)	(3)	(4)
Kandangan	9 885	2 224 965	11 469 773 400
Padang Batung	1 871	379 538	1 860 514 250
Angkinang	1 027	208 075	996 888 950
Negara	2 124	445 600	2 208 679 900
Pasungkan	1 250	242 079	1 174 079 100
Tambak Bitin	1 082	235 076	1 116 779 500
Telaga Langsung	824	204 466	817 912 700
Kalumpang	124	22 719	110 817 300
Simpur	869	186 628	931 246 500
Sungai Raya	1 069	248 289	1 391 220 400
Bajayau	48	5 905	21 752 500
Hulu Sungai Selatan	20 173	4 403 340	22 099 664 500
2021	19 046	4 306 040	16 699 839 400
2020 ¹	17 997	4 101 160	15 877 422 250
2019 ¹	17 675	3 529 559	13 561 845 550

Catatan/Note: ¹Terjadi Perubahan Data Setelah Audit/Data Changes After Audit

Sumber/Source: PDAM Kabupaten Hulu Sungai Selatan /Regional Water Supply of Hulu Sungai Selatan Regency

Tabel
Table 6.7

Jumlah Pelanggan, Air yang Disalurkan, dan Nilai Penjualan Menurut Jenis Pelanggan di Kabupaten Hulu Sungai Selatan, 2022
Number of Customer, Distributed Clean Water, and Value by Type of Customers in Hulu Sungai Selatan Regency, 2022

Pelanggan Customers	Jumlah Pelanggan Number of Customers	Air Disalurkan Distributed Water (m ³)	Nilai Value (Rp)
(1)	(2)	(3)	(4)
Sosial/Social			
Sosial Umum/ <i>Public Social</i>	496	242 889	561 080 300
Sosial Khusus/ <i>Special Social</i>	272	121 402	323 002 300
Rumah Tangga/Household			
Rumah Tangga A1/ <i>A1 Household</i>	43	9 834	25 935 600
Rumah Tangga A2/ <i>A2 Household</i>	16 918	3 323 754	16 456 217 200
Rumah Tangga A3/ <i>A3 Household</i>	12	4 175	20 952 000
Rumah Tangga A4/ <i>A4 Household</i>	82	33 375	177 837 000
Rumah Tangga B/ <i>B Household</i>	291	94 708	795 935 600
Niaga/Trade			
Niaga Kecil/ <i>Small Trade</i>	1 652	455 621	2 895 504 800
Niaga Menengah/ <i>Middle Trade</i>	355	90 398	632 227 000
Niaga Besar/ <i>Large Trade</i>	52	27 184	210 972 700
Instansi Pemerintah/ Government Institution			
Industri/ <i>Industry</i>	-	-	-
Khusus/ <i>Exclusive</i>	-	-	-
Jumlah/Total	20 173	4 403 340	22 099 664 500

Sumber/Source: PDAM Kabupaten Hulu Sungai Selatan /Regional Water Supply of Hulu Sungai Selatan Regency

Tabel
Table 6.8**Jumlah Air yang Disalurkan dan Nilai Penjualan Menurut Bulan di Kabupaten Hulu Sungai Selatan, 2022**
Number of Distributed Clean Water and Value by Month in Hulu Sungai Selatan Regency, 2022

<i>Bulan</i> <i>Month</i>	<i>Air Disalurkan</i> <i>Distributed Water</i> <i>(m³)</i>	<i>Nilai</i> <i>Value</i> <i>(Rp)</i>
(1)	(2)	(3)
Januari/ <i>January</i>	360 040	1 395 785 600
Februari/ <i>February</i>	369 402	1 433 921 100
Maret/ <i>March</i>	347 336	1 371 137 450
April/ <i>April</i>	371 980	1 447 029 250
Mei/ <i>May</i>	391 386	2 249 878 800
Juni/ <i>June</i>	357 160	1 990 700 200
Juli/ <i>July</i>	367 303	2 031 103 100
Agustus/ <i>August</i>	360 736	2 011 034 300
September/ <i>September</i>	377 639	2 082 536 900
Oktober/ <i>October</i>	363 224	2 017 858 300
November/ <i>November</i>	371 446	2 039 636 300
Desember/ <i>December</i>	365 688	2 029 043 200
<i>Jumlah/Total</i>	4 403 340	22 099 664 500
2021	4 306 040	16 699 839 400
2020¹	4 101 160	15 877 422 250
2019¹	3 529 559	13 561 845 550

Catatan/Note: ¹Terjadi Perubahan Data Setelah Audit/Data Changes After Audit

Sumber/Source: PDAM Kabupaten Hulu Sungai Selatan /Regional Water Supply of Hulu Sungai Selatan Regency

Tabel
Table 6.9**Jumlah Stasiun Pengisian Bahan Bakar Umum (SPBU)
Menurut Kecamatan di Kabupaten Hulu Sungai Selatan,
2018–2022**
*Number of Gas Station by Subdistrict in Hulu Sungai Selatan
Regency, 2018–2022*

Kecamatan Subdistrict	2018	2019	2020	2021	2022
(1)	(2)	(3)	(4)	(5)	(6)
Padang Batung	1	1	1	2	3
Loksado	-	1	1	2	1
Telaga Langsat	-	-	-	2	2
Angkinang	1	1	2	2	3
Kandangan	2	3	3	4	6
Sungai Raya	2	1	1	2	1
Simpur	-	-	1	1	1
Kalumpang	-	1	1	2	3
Daha Selatan	-	-	2	-	1
Daha Barat	-	1	1	1	-
Daha Utara	-	-	-	-	1
Hulu Sungai Selatan	6	9	13	18	22

Sumber/Source: Dinas Perdagangan Kabupaten Hulu Sungai Selatan /Trade Services of Hulu Sungai Selatan Regency

BAB 7 PARIWISATA

Jumlah Wisatawan Domestik

293.234

Bulan Ramai Wisatawan **Mei**

Jumlah Penginapan & Akomodasi Lainnya

Jumlah Rumah Makan

194



HOTEL



Kandangan: 8

Loksado: 18

PENJELASAN TEKNIS

1. Wisatawan mancanegara (wisman) ialah setiap pengunjung yang mengunjungi suatu negara di luar tempat tinggalnya, didorong oleh satu atau beberapa keperluan tanpa bermaksud memperoleh penghasilan di tempat yang dikunjungi dan lamanya kunjungan tersebut tidak lebih dari satu tahun (12 bulan). Definisi ini mencakup 2 (dua) kategori wisatawan mancanegara, yaitu :
 - Wisatawan (turis) ialah setiap pengunjung seperti definisi di atas yang tinggal paling sedikit 24 jam, akan tetapi tidak lebih dari 1 (satu) tahun di tempat yang dikunjungi, dengan maksud antara lain: berlibur, rekreasi, olah raga, bisnis, menghadiri pertemuan, studi, dan kunjungan dengan alasan kesehatan.
 - Excursionist ialah setiap pengunjung seperti definisi di atas yang tinggal kurang dari 24 jam di tempat yang dikunjungi (termasuk "Cruise passengers"). Cruise Passengers ialah setiap pengunjung yang tiba di suatu negara di mana mereka tidak menginap di akomodasi yang tersedia di negara tersebut, misalnya dengan

TECHNICAL NOTES

1. *An International Visitor is any person visiting a country other than his usual place of residence for any reason other than for earning income in the country visited, and the length of stay is no more than one year (12 months). This definition covers two categories of foreign visitors, namely :*
 - *"Tourist" is any visitor staying for at least 24 hours, but no more than one year, in the country visited, with the intention of visiting, and for any of these purposes: Pleasure, recreation and sports, Business, visiting friends and relatives, missions, attending meetings, conferences, visit for health reasons and study.*
 - *"Excursionist" is any visitor staying less than 24 hours in the country visited including, "Cruise Passengers", i.e. visitors arriving in a country without staying in any accommodation available in the visited country.*

kapal laut.

2. Usaha penyediaan akomodasi adalah usaha yang menyediakan pelayanan penginapan yang dapat dilengkapi dengan pelayanan pariwisata lainnya. Usaha penyediaan akomodasi dapat berupa hotel, vila, pondok wisata, bumi perkemahan, persinggahan karavan, dan akomodasi lainnya yang digunakan untuk tujuan pariwisata.
 3. Hotel adalah penyediaan akomodasi secara harian berupa kamar-kamar di dalam satu bangunan yang dapat dilengkapi dengan jasa pelayanan makan dan minum, kegiatan hiburan dan atau fasilitas lainnya. Hotel terdiri dari hotel berbintang dan hotel non- bintang.
 4. Hotel bintang adalah usaha penyediaan jasa pelayanan penginapan, makan minum serta jasa lainnya bagi umum dengan menggunakan sebagian atau seluruh bangunan. Usaha ini dikelola secara komersial serta memenuhi ketentuan persyaratan sebagai hotel bintang (termasuk berlian) yang ditetapkan dalam surat keputusan instansi yang membinanya. Misalnya hotel bintang lima, hotel bintang empat dan seterusnya.
2. *The business of providing accommodation is a business that provides specialty services that can be equipped with other tourism services. It includes hotel, villa, cottage, camping, caravan stop, and other accommodation that are used for tourism purposes.*
 3. *otel is a daily supply of accommodation rooms within a building which can be equipped with eating and drinking services, entertainment activities and/or other facilities. Hotel consists of a classified hotel and a non-classified hotel.*
 4. *A star hotel is the business of providing an accommodation, eating and drinking as well as other services for the public by using a building or a part of a building. It is managed commercially and meets specified requirements as a star hotel (including diamonds) set forth in the decree of fostering agency. For example, five star hotel, four star hotel, and so on.*

5. Akomodasi lainnya adalah usaha penyediaan tempat penginapan yang tidak termasuk kriteria di atas seperti wisma, losmen, dll.
5. *Other accommodation is an establishment other than mentioned above, such as inn.*

<https://hulusungaiselatankab.bps.go.id>

ULASAN

Kabupaten Hulu Sungai Selatan memiliki 26 buah tempat akomodasi yang terdiri dari 8 hotel non bintang dan 18 akomodasi lainnya.

Jumlah kunjungan wisatawan ke obyek wisata di Kabupaten Hulu Sungai Selatan pada tahun 2022 adalah 293.847 orang yang berasal wisatawan domestik dan wisatawan mancanegara. Dimana pada bulan Mei terjadi kunjungan yang paling tinggi bila dibandingkan dengan bulan lainnya.

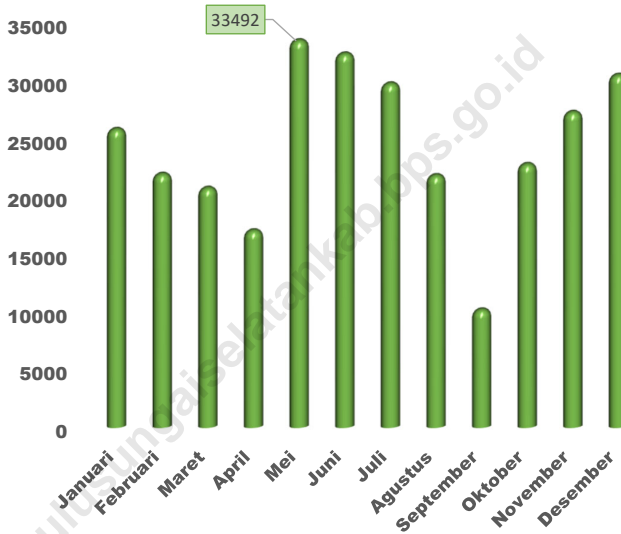
DESCRIPTION

Hulu Sungai Selatan has 26 pieces of the property consisting of 8 nonstar hotel and 18 other accomodations.

Number of tourists visiting the attractions in Hulu Sungai Selatan in 2022 was 293,847 tourist. Its consisting domestic tourists and foreign tourists. Where in May occurred visit the highest when compared to other months.

Gambar 7.1
Figures

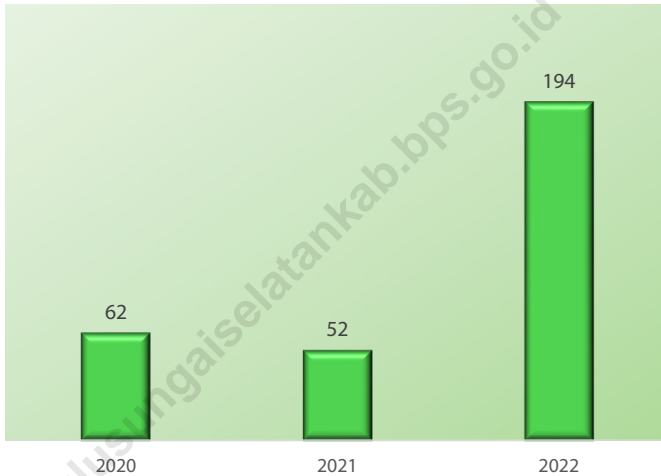
Jumlah Wisatawan Menurut Bulan di Kabupaten Hulu Sungai Selatan, 2022
Number Tourist by Month in Hulu Sungai Selatan Regency, 2022



Sumber/Source: Dinas Pemuda, Olahraga, dan Pariwisata Kabupaten Hulu Sungai Selatan/Youth, Sports, Affairs and Tourism Service of Hulu Sungai Selatan Regency

Gambar 7.2
Figures

Jumlah Rumah Makan/Restoran di Kabupaten Hulu Sungai Selatan, 2020–2022
Number of Restaurants in Hulu Sungai Selatan Regency, 2020–2022



Sumber/Source: Badan Pengelolaan Keuangan Dan Pendapatan Daerah Kabupaten Hulu Sungai Selatan /Regional Financial and Revenue Management Agency of Hulu Sungai Selatan Regency

Tabel
Table 7.1**Jumlah Rumah Makan/Restoran Menurut Kecamatan di
Kabupaten Hulu Sungai Selatan, 2020–2022**
**Number of Restaurants by Subdistrict in Hulu Sungai
Selatan Regency, 2020–2022**

Kecamatan Subdistrict	2020	2021	2022
(1)	(3)	(4)	(5)
Padang Batung	-	-	10
Loksado	-	-	-
Telaga Langsat	-	-	-
Angkinang	-	-	12
Kandangan	51	47	135
Sungai Raya	10	5	37
Simpur	-	-	-
Kalumpang	-	-	-
Daha Selatan	1	-	-
Daha Barat	-	-	-
Daha Utara	-	-	-
Hulu Sungai Selatan	62	52	194

Sumber/Source: Badan Pengelolaan Keuangan Dan Pendapatan Daerah Kabupaten Hulu Sungai Selatan /Regional Financial and Revenue Management Agency of Hulu Sungai Selatan Regency

Tabel
Table 7.2**Jumlah Hotel dan Akomodasi lain Menurut Kecamatan dan Jenis Akomodasi di Kabupaten Hulu Sungai Selatan, 2022****Number of Hotel and Other Accomodations by Subdistrict and Type of Accomodations in Hulu Sungai Selatan Regency, 2022**

Kecamatan Subdistrict	Hotel Berbintang Star Hotel	Hotel Nonbintang Nonstar Hotel	Akomodasi Lainnya Other Accomodations
(1)	(2)	(3)	(4)
Padang Batung	-	-	-
Loksado	-	12	6
Telaga Langsung	-	-	-
Angkinang	-	-	-
Kandangan	-	8	-
Sungai Raya	-	-	-
Simpur	-	-	-
Kalumpang	-	-	-
Daha Selatan	-	-	-
Daha Barat	-	-	-
Daha Utara	-	-	-
Hulu Sungai Selatan	-	20	6

Sumber/Source: Dinas Pemuda, Olahraga, dan Pariwisata Kabupaten Hulu Sungai Selatan/Youth, Sports, Affairs and Tourism Service of Hulu Sungai Selatan Regency

Tabel 7.3
Table

Jumlah Wisatawan Asing dan Wisatawan Domestik Menurut Bulan di Kabupaten Hulu Sungai Selatan, 2022
Number Foreign and Domestic Tourist by Month in Hulu Sungai Selatan Regency, 2022

Kecamatan Subdistrict	Wisatawan Asing Foreign Tourist	Wisatawan Domestik Domestic Tourist	Jumlah Total
(1)	(2)	(3)	(4)
Januari/January	-	25 825	25 825
Februari/February	-	21 951	21 951
Maret/March	-	20 742	20 742
April/April	-	17 065	17 065
Mei/May	21	33 471	33 492
Juni/June	34	32 314	32 348
Juli/July	50	29 715	29 765
Agustus/August	102	21 729	21 831
September/September	14	10 210	10 224
Oktober/October	125	22 674	22 799
November/November	113	27 187	27 300
Desember/December	154	30 351	30 505
Jumlah/Total	613	293 234	293 847

Sumber/Source: Dinas Pemuda, Olahraga, dan Pariwisata Kabupaten Hulu Sungai Selatan/Youth, Sports, Affairs and Tourism Service of Hulu Sungai Selatan Regency

BAB 8 TRANSPORTASI DAN KOMUNIKASI



Transportasi

Pada tahun 2022 total panjang jalan di Kabupaten Hulu Sungai Selatan mencapai 996,3 km. Berdasarkan statusnya, 82,95 km merupakan jalan Negara, 53,99 km merupakan jalan provinsi dan sisanya yaitu 859,36 km merupakan jalan Kabupaten, seluruh jalan Negara dan jalan Provinsi merupakan jalan aspal, sedangkan jalan Kabupaten yang sudah diaspal mencapai 546,67 km

Baik 435,27

Sedang 162,69

Rusak 127,97

Rusak Berat 133,44

**Panjang Jalan Menurut
Keadaan Jalan(km)**

**Panjang Jalan Menurut
Jenis Permukaan(km)**

Aspal 683,61

Kerikil 120,57

Tanah 103,32

Lainnya(Beton) 88,80



Komunikasi

Telekomunikasi adalah setiap pemancaran, pengiriman dan atau penerimaan dari setiap informasi dalam bentuk tandatanda, isyarat, tulisan, gambar, suara dan bunyi melalui sistem kawat, optik, radio

Jumlah Paket 6.800

Jumlah Surat 237

Jumlah BTS 100

Jumlah Titik Internet Gratis 22

Jumlah Kantor Pos Pembantu 7



*BTS: Base Transceiver Station

PENJELASAN TEKNIS

1. Kendaraan bermotor adalah setiap kendaraan yang digerakkan oleh peralatan teknik yang ada pada kendaraan tersebut, biasanya digunakan untuk angkutan orang atau barang di atas jalan raya selain kendaraan yang berjalan di atas rel. Kendaraan bermotor yang dicatat adalah semua jenis kendaraan kecuali kendaraan bermotor TNI/Polri dan Korps Diplomatik.
2. Mobil penumpang adalah setiap kendaraan bermotor yang dilengkapi dengan tempat duduk untuk sebanyak-banyaknya delapan orang, tidak termasuk tempat duduk untuk pengemudi, baik dilengkapi atau tidak dilengkapi bagasi.
3. Mobil bis adalah setiap kendaraan bermotor yang dilengkapi dengan tempat duduk untuk lebih dari delapan orang, tidak termasuk tempat duduk untuk pengemudi, baik dilengkapi atau tidak dilengkapi bagasi.
4. Mobil truk adalah setiap kendaraan bermotor yang digunakan untuk angkutan barang, selain mobil penumpang, mobil bis dan kendaraan bermotor roda dua.

TECHNICAL NOTES

1. *Motor vehicles are any kind of vehicles motorized by machine set up in those vehicles, they are usually used for transporting peoples or goods on roads except vehicles moving along a railway line. The data cover all kinds of motor vehicles except those belong to Indonesia Army Force Indonesian State Police and Diplomatic Corps.*
2. *Passenger cars are any motor vehicles with no more than eight seats, excluding seat for driver, it can be with or without hoot.*
3. *Buses are large passenger cars having seats for more than eight passengers, excluding seat for driver, it can be with or without hoot.*
4. *Trucks are any motor vehicles used to transport goods excluding passenger cars, buses, and motorcycles.*

5. Kantor Pos adalah tempat pemberi pelayanan komunikasi tertulis dan atau surat elektronik, layanan paket, layanan logistik, layanan transaksi keuangan, dan layanan keagenan pos untuk kepentingan umum. Rumah pos berfungsi sama seperti kantor pos dan kantor pos pembantu, bedanya rumah pos biasanya terletak di daerah terpencil.
 6. Telekomunikasi adalah setiap pemancaran, pengiriman dan atau penerimaan dari setiap informasi dalam bentuk tanda-tanda, isyarat, tulisan, gambar, suara dan bunyi melalui sistem kawat, optik, radio atau
5. *Post Office is a service provider facility of written communication and or electronic mail, parcel service, logistics services, financial transaction services, and postal services to the public. Postal house has the same function as the post office and subsidiary of post office, the difference is that postal house is usually located in remote areas.*
 6. *Telecommunication includes every transmitting, delivering and or receiving from every information of marking, signal, article, picture, sound and voice through strand of wire system, optic, radio or other electromagnetic system.*

ULASAN**DESCRIPTION****Transportasi**

Pada tahun 2022 total panjang jalan di Kabupaten Hulu Sungai Selatan mencapai 996,30 km. Berdasarkan statusnya, 82,95 km merupakan jalan Negara, 53,99 km merupakan jalan provinsi dan sisanya yaitu 859,36 km merupakan jalan Kabupaten, seluruh jalan Negara dan jalan Provinsi merupakan jalan aspal, sedangkan jalan Kabupaten yang sudah diaspal mencapai 546,67 km.

Berdasarkan kondisi jalan, 435,27 km jalan kabupaten pada kondisi baik, 162,68 km jalan pada kondisi sedang, 127,97 km pada kondisi rusak dan 133,44 km pada kondisi rusak berat.

Komunikasi

Saat ini kantor pos menawarkan banyak jasa kepada konsumennya seperti jasa pengiriman surat dan paket pos, penjualan Benda pos dan Materai dan beberapa layanan keuangan, Kabupaten Hulu Sungai Selatan memiliki 7 (tujuh) Kantor Pos Cabang Pembantu dan Pemeriksa yakni Kantor Pos Kandangan, Padang Batung, Angkinang, Sungai Raya, Simpung, Daha Selatan, dan Daha Utara.

Transportation

In 2022 total length of road in Hulu Sungai Selatan Regency reached 996.30 km. Based on the status, 82.95 km are State road, 53.99 km are province road and the rest i.e 859.36 km was Regency road, all of the state road and province road had been asphalted and 546.67 km regency road also had been asphalt.

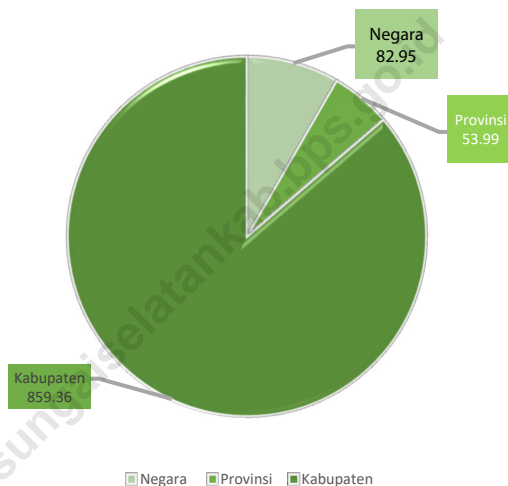
Based on the road condition, 435.27 km of regency road are in a good condition, 162.68 km are moderate condition, 127.97 km are in damaged condition and 133.44 km are on severely damage condition.

Communication

Nowadays post office offers so many services to customers such as mailing services, package delivery services and also other financial services, Hulu Sungai Selatan Regency has 7 Supporting Branch and Examiner Post Office in Kandangan, Padang Batung, Angkinang, Sungai Raya, Simpung, Daha Selatan, and Daha Utara.

Gambar 8.1
Figures

Panjang Jalan¹ Menurut Tingkat Kewenangan Pemerintahan di Kabupaten Hulu Sungai Selatan (km), 2022
Length of Roads¹ by Level of Government Authority in Hulu Sungai Selatan Regency (km), 2022



Catatan/Note:

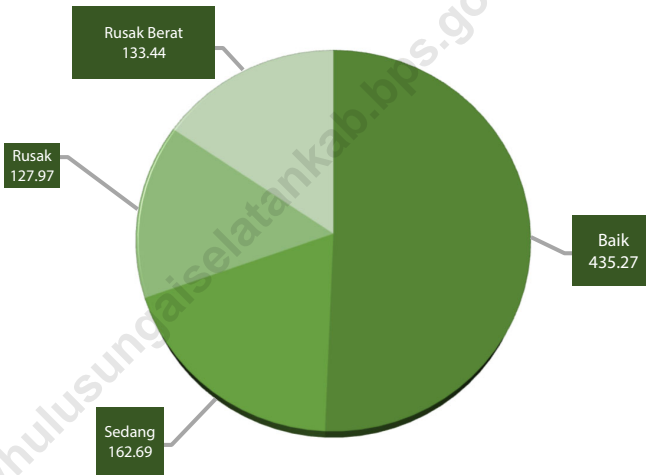
¹ Data tidak termasuk panjang jalan tol/Excluding toll road

Sumber/Source:

Dinas Pekerjaan Umum dan Penataan Ruang Kabupaten Hulu Sungai Selatan /Public Works and Spatial Planning Service of Hulu Sungai Selatan Regency

Gambar 8.2
Figures

Panjang Jalan Kabupaten Menurut Kondisi Jalan di Kabupaten Hulu Sungai Selatan (km), 2022
Length of Roads by Road Condition in Hulu Sungai Selatan Regency (km), 2022



Sumber/Source: Dinas Pekerjaan Umum dan Penataan Ruang Kabupaten Hulu Sungai Selatan /Public Works and Spatial Planning Service of Hulu Sungai Selatan Regency

8.1 TRANSPORTASI TRANSPORTATION

Tabel 8.1.1 Panjang Jalan¹ Menurut Tingkat Kewenangan Pemerintahan dan Kecamatan di Kabupaten Hulu Sungai Selatan (km), 2022
Length of Roads¹ by Level of Government Authority and Subdistrict in Hulu Sungai Selatan Regency (km), 2022

Kecamatan Subdistrict	Pemerintahan yang Berwenang Mengelola Level of Government Authority			
	Negara State	Provinsi Province	Kabupaten Regency	Jumlah Total
(1)	(2)	(3)	(4)	(5)
Padang Batung	13,86	-	91,82	105,68
Loksado	20,45	12,53	160,95	193,93
Telaga Langsung	-	-	38,45	38,45
Angkinang	8,57	-	81,95	90,52
Kandangan	15,20	18,39	97,68	131,27
Sungai Raya	8,41	-	105,87	114,28
Simpur	8,11	-	76,43	84,54
Kalumpang	8,35	-	80,22	88,57
Daha Selatan	-	12,10	45,92	58,02
Daha Barat	-	-	39,80	39,80
Daha Utara	-	10,97	40,27	51,24
Hulu Sungai Selatan	82,95	53,99	859,36	996,30

Catatan/Note: ¹ Data tidak termasuk panjang jalan tol/Excluding toll road

Sumber/Source: Dinas Pekerjaan Umum dan Penataan Ruang Kabupaten Hulu Sungai Selatan /Public Works and Spatial Planning Service of Hulu Sungai Selatan Regency

Tabel
Table 8.1.2

Panjang Jalan Menurut Jenis Permukaan Jalan dan Pemerintahan yang Berwenangan di Kabupaten Hulu Sungai Selatan (km), 2022
Length of Roads by Type of Road Surface and Level Government in Hulu Sungai Selatan Regency(km), 2022

Jenis Permukaan Jalan <i>Type of Road Surface</i>	Pemerintahan yang Berwenang Mengelola <i>Level of Government Authority</i>			Jumlah <i>Total</i>
	Negara <i>State</i>	Provinsi <i>Province</i>	Kabupaten <i>Regency</i>	
(1)	(2)	(3)	(4)	(5)
Aspa/ <i>Asphalted</i>	82,95	53,99	546,67	683,61
Kerikil/ <i>Gravel</i>	-	-	120,57	120,57
Tanah/ <i>Land</i>	-	-	103,32	103,32
Beton/ <i>Concrete</i>	-	-	88,80	88,80
Jumlah/<i>Total</i>	82,95	53,99	859,36	996,30

Sumber/*Source*: Dinas Pekerjaan Umum dan Penataan Ruang Kabupaten Hulu Sungai Selatan /Public Works and Spatial Planning Service of Hulu Sungai Selatan Regency

Tabel 8.1.3 Panjang Jalan Menurut Kondisi Jalan dan Pemerintahan yang Berwenang Mengelolannya di Kabupaten Hulu Sungai Selatan (km), 2022
Length of Roads by Condition of Roads and Level of Government Authority in Hulu Sungai Selatan Regency (km), 2022

Kondisi Jalan <i>Condition of Roads</i>	Pemerintahan yang Berwenang Mengelola <i>Level of Government Authority</i>			Jumlah <i>Total</i>
	Negara <i>State</i>	Provinsi <i>Province</i>	Kabupaten <i>Regency</i>	
(1)	(2)	(3)	(4)	(5)
Baik/ <i>Good</i>	-	-	435,27	435,27
Sedang/ <i>Moderate</i>	-	-	162,68	162,68
Rusak/ <i>Damage</i>	-	-	127,97	127,97
Rusak Berat/ <i>Severely Damage</i>	-	-	133,44	133,44
Jumlah/<i>Total</i>	-	-	859,36	859,36

Sumber/*Source*: Dinas Pekerjaan Umum dan Penataan Ruang Kabupaten Hulu Sungai Selatan /Public Works and Spatial Planning Service of Hulu Sungai Selatan Regency

Tabel
Table 8.1.4

Panjang Jalan Menurut Klasifikasi Jalan dan Pemerintahan yang Berwenang Mengelolanya di Kabupaten Hulu Sungai Selatan (km), 2022
Length of Roads by Roads Clasification and Level of Governemnt Authority in Hulu Sungai Selatan Regency (km), 2022

Klasifikasi Jalan <i>Roads Clasification</i>	Pemerintahan yang Berwenang Mengelola <i>Level of Government Authority</i>			Jumlah <i>Total</i>
	Negara <i>State</i>	Provinsi <i>Province</i>	Kabupaten <i>Regency</i>	
(1)	(2)	(3)	(4)	(5)
<i>Kelas I/Class I</i>	-	-	-	-
<i>Kelas II/Class II</i>	-	-	-	-
<i>Kelas IIIA/Class IIIA</i>	82,95	-	-	82,95
<i>Kelas IIIB/Class IIIB</i>	-	53,99	2,64	56,63
<i>Kelas IIIC/Class IIIC</i>	-	-	753,40	753,40
<i>Tidak Dirinci/Unspecified</i>	-	-	103,32	103,32
Jumlah/Total	82,95	53,99	859,36	996,30

Sumber/Source: Dinas Pekerjaan Umum dan Penataan Ruang Kabupaten Hulu Sungai Selatan /Public Works and Spatial Planning Service of Hulu Sungai Selatan Regency

Tabel
Table 8.1.5

Panjang Jalan Kabupaten Menurut Kecamatan dan Jenis Permukaan Jalan di Kabupaten Hulu Sungai Selatan (km), 2022
Length of Roads by Subdistrict and Type of Road Surface in Hulu Sungai Selatan Regency (km), 2022

Kecamatan Subdistrict	Jenis Permukaan Jalan Type of Road Surface				Jumlah Total
	Aspal Pavement	Kerikil Gravel	Tanah Land	Beton Concrete	
(1)	(2)	(3)	(4)	(5)	(6)
Padang Batung	72,02	13,30	6,50	0,00	91,82
Loksado	34,30	23,40	22,50	80,75	160,95
Telaga Langsat	28,35	2,45	7,50	0,15	38,45
Angkinang	67,80	13,00	-	1,15	81,95
Kandangan	81,98	7,50	8,20	-	97,68
Sungai Raya	97,82	8,05	-	-	105,87
Simpur	67,23	9,20	-	-	76,43
Kalumpang	39,09	25,98	13,00	2,15	80,22
Daha Selatan	23,72	2,48	19,42	0,30	45,92
Daha Barat	9,00	6,50	24,30	-	39,80
Daha Utara	25,36	8,71	1,90	4,30	40,27
Hulu Sungai Selatan	546,67	120,57	103,32	88,80	859,36

Sumber/Source: Dinas Pekerjaan Umum dan Penataan Ruang Kabupaten Hulu Sungai Selatan /Public Works and Spatial Planning Service of Hulu Sungai Selatan Regency

Tabel
Table 8.1.6

Panjang Jalan Kabupaten Menurut Kecamatan dan Kondisi Jalan di Kabupaten Hulu Sungai Selatan (km), 2022
Length of Roads by Subdistrict and Road Condition in Hulu Sungai Selatan Regency (km), 2022

Kecamatan <i>Subdistrict</i>	Kondisi Jalan <i>Condition of Roads</i>				Jumlah <i>Total</i>
	Baik <i>Good</i>	Sedang <i>Moderate</i>	Rusak <i>Damaged</i>	Rusak Berat <i>Severely Damage</i>	
(1)	(2)	(3)	(4)	(5)	(6)
Padang Batung	56,70	19,87	6,30	8,95	91,82
Loksado	51,23	28,87	36,21	44,64	160,95
Telaga Langsat	24,77	8,28	4,60	0,80	38,45
Angkinang	52,27	16,13	8,55	5,00	81,95
Kandangan	72,81	7,95	6,77	10,15	97,68
Sungai Raya	72,79	17,42	13,71	1,95	105,87
Simpur	46,53	16,44	11,81	1,65	76,43
Kalumpang	20,73	22,77	10,82	25,90	80,22
Daha Selatan	13,23	9,13	12,61	10,95	45,92
Daha Barat	3,60	2,50	10,35	23,35	39,80
Daha Utara	20,61	13,32	6,24	0,10	40,27
Hulu Sungai Selatan	435,27	162,68	127,97	133,44	859,36

Sumber/Source: Dinas Pekerjaan Umum dan Penataan Ruang Kabupaten Hulu Sungai Selatan /Public Works and Spatial Planning Service of Hulu Sungai Selatan Regency

Tabel 8.1.7 Jumlah Jembatan Menurut Kecamatan dan Jenis Jembatan di Kabupaten Hulu Sungai Selatan, 2022
Table *Number of Bridge by Subdistrict and Type of Bridge in Hulu Sungai Selatan Regency, 2022*

Kecamatan Subdistrict	Jenis Jembatan Type of Bridge			Jumlah Total
	Beton Concrete	Besi Iron	Kayu Wood	
(1)	(2)	(3)	(4)	(5)
Padang Batung	65	17	11	93
Loksado	22	2	14	38
Telaga Langsat	29	6	4	39
Angkinang	49	8	7	64
Kandangan	44	3	5	52
Sungai Raya	64	1	4	69
Simpur	65	1	4	70
Kalumpang	35	2	8	45
Daha Selatan	32	2	3	37
Daha Barat	28	-	11	39
Daha Utara	43	7	6	56
Hulu Sungai Selatan	476	49	77	602

Sumber/Source: Dinas Pekerjaan Umum dan Penataan Ruang Kabupaten Hulu Sungai Selatan /Public Works and Spatial Planning Service of Hulu Sungai Selatan Regency

8.2 KOMUNIKASI COMMUNICATION

Tabel 8.2.1 Jumlah Kantor Pos Pembantu Menurut Kecamatan di Kabupaten Hulu Sungai Selatan, 2019–2022
Number of Post Offices Subsidiaries by Subdistrict in Hulu Sungai Selatan Regency, 2019–2022

Kecamatan Subdistrict	2019	2020	2021	2022
(1)	(2)	(3)	(4)	(5)
Padang Batung	1	1	1	1
Loksado	-	-	-	-
Telaga Langsung	-	-	-	-
Angkinang	1	1	1	1
Kandangan	1	1	1	1
Sungai Raya	1	1	1	1
Simpur	1	1	1	1
Kalumpang	-	-	-	-
Daha Selatan	1	1	1	1
Daha Barat	-	-	-	-
Daha Utara	1	1	1	1
Hulu Sungai Selatan	7	7	7	7

Sumber/Source: PT Pos Indonesia (Persero) Kandangan /PT Pos Indonesia (Persero) Kandangan

Tabel
Table 8.2.2**Jumlah Surat dan Paket yang Dikirim Menurut Kecamatan di Kabupaten Hulu Sungai Selatan, 2022**
Number of Sent Mail and Package by Subdistrict in Hulu Sungai Selatan Regency, 2022

Kecamatan Subdistrict	Surat Mail	Paket Package
(1)	(2)	(3)
Padang Batung	4	413
Loksado	-	-
Telaga Langsung	-	-
Angkinang	23	509
Kandangan	193	2697
Sungai Raya	-	297
Simpur	1	457
Kalumpang	-	1162
Daha Selatan	15	-
Daha Barat	-	-
Daha Utara	1	1265
Hulu Sungai Selatan	237	6 800

Sumber/Source: PT Pos Indonesia (Persero) Kandangan /PT Pos Indonesia (Persero) Kandangan

Tabel
Table 8.2.3

Jumlah Menara Telekomunikasi (BTS) di Kabupaten Hulu Sungai Selatan, 2022
Number of Telecommunication Tower (BTS) in Hulu Sungai Selatan Regency, 2022

Kecamatan <i>Subdistrict</i>	Jumlah <i>Total</i>
(1)	(2)
Padang Batung	11
Loksado	8
Telaga Langsung	3
Angkinang	5
Kandangan	34
Sungai Raya	11
Simpur	7
Kalumpang	3
Daha Selatan	11
Daha Barat	2
Daha Utara	5
Hulu Sungai Selatan	100

Sumber/Source: Dinas Komunikasi dan Informatika Kabupaten Hulu Sungai Selatan /Communication and Informatics Services of Hulu Sungai Selatan Regency

Tabel 8.2.4 **Jumlah Usaha TV Kabel yang Bekerja Sama dengan Dinas Komunikasi dan Informatika Kabupaten Hulu Sungai Selatan, 2022**
Number of Cable TV Businesses Working in Cooperation with Communications and Informatics Services of Hulu Sungai Selatan Regency, 2022

Kecamatan Subdistrict	Jumlah Total
(1)	(2)
Padang Batung	1
Loksado	-
Telaga Langsung	1
Angkinang	3
Kandangan	5
Sungai Raya	-
Simpur	1
Kalumpang	-
Daha Selatan	3
Daha Barat	-
Daha Utara	3
Hulu Sungai Selatan	17

Sumber/Source: Dinas Komunikasi dan Informatika Kabupaten Hulu Sungai Selatan /Communication and Informatics Services of Hulu Sungai Selatan Regency

Tabel
Table 8.2.5**Jumlah Titik Internet Gratis Menurut Kecamatan di Kabupaten Hulu Sungai Selatan, 2022**
Number of free internet hotspot by Subdistrict in Hulu Sungai Selatan Regency, 2022

Kecamatan Subdistrict	Jumlah Total
(1)	(2)
Padang Batung	2
Loksado	-
Telaga Langsung	-
Angkinang	1
Kandangan	10
Sungai Raya	3
Simpur	3
Kalumpang	-
Daha Selatan	2
Daha Barat	-
Daha Utara	1
Hulu Sungai Selatan	22

Sumber/Source: Dinas Komunikasi dan Informatika Kabupaten Hulu Sungai Selatan /Communication and Informatics Services of Hulu Sungai Selatan Regency

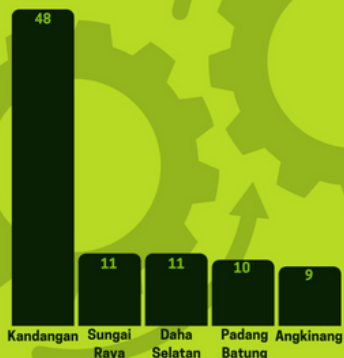
BAB 9 PERBANKAN, KOPERASI, DAN HARGA-HARGA



Koperasi: Organisasi ekonomi rakyat yang berwatak sosial, beranggotakan orang-orang atau badan hukum koperasi yang merupakan tata susunan ekonomi sebagai usaha bersama atas asas kekeluargaan.

Pada tahun 2022, terdapat **125** koperasi aktif di Kabupaten Hulu sungai selatan yang **48** di antaranya berlokasi di Kecamatan Kandangan

5 Kecamatan di Kabupaten Hulu Sungai Selatan dengan Jumlah Koperasi Terbanyak



Jumlah Perusahaan dan Tenaga Kerja Industri Kecil dan Menengah Menurut Jenis Industri di Kabupaten Hulu Sungai Selatan

	Perusahaan	Tenaga Kerja	Nilai Produksi (Ribu Rupiah)
Formal	664	2.175	76.986.324
Informal	11.255	23.829	37.729.700

PENJELASAN TEKNIS

1. Koperasi: Organisasi ekonomi rakyat yang berwatak sosial, beranggotakan orang-orang atau badan hukum koperasi yang merupakan tata susunan ekonomi sebagai usaha bersama atas asas kekeluargaan.
2. Industri manufaktur adalah suatu kegiatan ekonomi yang melakukan kegiatan mengubah suatu barang dasar secara mekanis, kimia, atau dengan tangan sehingga menjadi barang jadi/setengah jadi, dan atau barang yang kurang nilainya menjadi barang yang lebih tinggi nilainya, dan sifatnya lebih dekat kepada pemakai akhir. Termasuk dalam kegiatan ini adalah jasa industri dan pekerjaan perakitan.
3. Jasa industri adalah kegiatan industri yang melayani keperluan pihak lain. Pada kegiatan ini bahan baku disediakan oleh pihak lain sedangkan pihak pengolah hanya melakukan pengolahannya dengan mendapat imbalan sebagai balas jasa (upah maklon).

TECHNICAL NOTES

1. *Cooperatives: Organization popular economic social character, of persons or legal entity which is a cooperative economic arrangements as a joint venture on family principles.*
2. *Manufacturing industry is defined as an economic activity processing basic goods mechanically, chemicals or manually into final or intermediate goods. It is also defined as processing of lower value goods into higher value goods as final or intermediate products. The activities also include services for manufacturing and assembling.*
3. *Services for manufacturing is defined as a manufacturing activity which serving other manufacturing establishments. In this case, raw materials are supplied by others while the workers are paid as a compensation for processing raw materials.*

ULASAN

DESCRIPTION

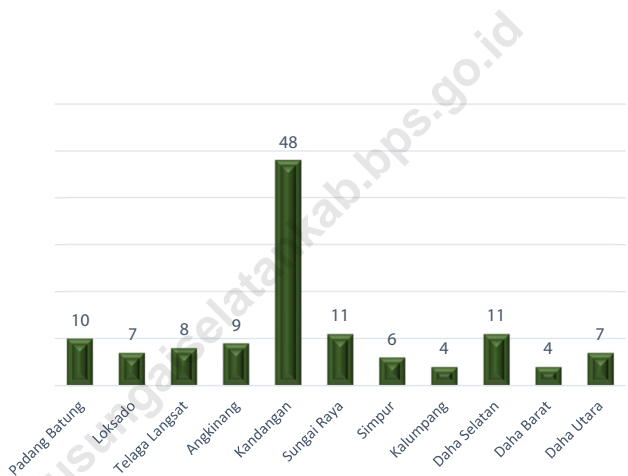
Sarana penunjang kegiatan ekonomi lain yang ada di Kabupaten Hulu Sungai Selatan adalah Koperasi. Pada tahun 2022 ada sebanyak 125.

The supporting facilities of other economic activities in Hulu Sungai Selatan Regency are Cooperatives. In 2022 there are 125.

<https://hulusungaiselatankab.bps.go.id>

Gambar 9.1
Figures

Jumlah Koperasi Aktif Menurut Kecamatan di Kabupaten Hulu Sungai Selatan, 2022
Number of Active Cooperative by Subdistrict in Hulu Sungai Selatan Regency, 2022



Sumber/Source: Dinas Tenaga Kerja, Koperasi, Usaha Kecil, & Perindustrian Kab.Hulu Sungai Selatan /Manpower, Cooperatives, Small Enterprises, & Industry Services of Hulu Sungai Selatan Regency

Tabel 9.1 Jumlah Koperasi Aktif Menurut Kecamatan di Kabupaten Hulu Sungai Selatan, 2019–2022
Table 9.1 Number of Active Cooperative by Subdistrict in Hulu Sungai Selatan Regency, 2019–2022

Kecamatan Subdistrict	2019	2020	2021	2022
(1)	(2)	(3)	(4)	(5)
Padang Batung	17	17	8	10
Loksado	8	8	6	7
Telaga Langsung	11	11	9	8
Angkinang	15	15	11	9
Kandangan	58	58	49	48
Sungai Raya	13	13	11	11
Simpur	9	9	6	6
Kalumpang	5	5	3	4
Daha Selatan	13	13	11	11
Daha Barat	4	4	3	4
Daha Utara	9	9	8	7
Kabupaten Hulu Sungai Selatan	162	162	125	125

Sumber/Source: Dinas Tenaga Kerja, Koperasi, Usaha Kecil, & Perindustrian Kab.Hulu Sungai Selatan /Manpower, Cooperatives, Small Enterprises, & Industry Services of Hulu Sungai Selatan Regency

Tabel
Table 9.2**Jumlah Koperasi Aktif Menurut Jenis Koperasi dan Kecamatan di Kabupaten Hulu Sungai Selatan, 2022**
Number of Active Cooperative by Kind of Cooperative and Subdistrict in Hulu Sungai Selatan Regency, 2022

Kecamatan Subdistrict	Jenis Koperasi/ Kind of Cooperative				Jumlah Total
	KUD	KPRI	KOPKAR	Lainnya Other	
(1)	(2)	(3)	(4)	(6)	(7)
Padang Batung	2	1	-	7	10
Loksado	2	1	-	4	7
Telaga Langsat	1	1	-	6	8
Angkinang	3	-	-	6	9
Kandangan	1	17	3	27	48
Sungai Raya	3	-	-	8	11
Simpur	2	-	-	4	6
Kalumpang	1	-	-	3	4
Daha Selatan	1	1	-	9	11
Daha Barat	-	-	1	3	4
Daha Utara	1	1	-	5	7
Hulu Sungai Selatan	17	22	4	82	125

Sumber/Source: Dinas Tenaga Kerja, Koperasi, Usaha Kecil, & Perindustrian Kab.Hulu Sungai Selatan /Manpower, Cooperatives, Small Enterprises, & Industry Services of Hulu Sungai Selatan Regency

Tabel 9.3
Table

Jumlah Perusahaan, Tenaga Kerja, dan Nilai Produksi Industri Kecil dan Menengah Menurut Jenis Industri di Kabupaten Hulu Sungai Selatan, 2022
Number of Establishment, Employees, and Production Value Small and Medium Industry by Industrial Classification in Hulu Sungai Selatan Regency, 2022

<i>Industri Kecil Menengah</i>	Perusahaan	Tenaga Kerja	Nilai Produksi (Ribu Rupiah)
(1)	(2)	(3)	(4)
A. Formal			
Industri Pangan/ <i>Food Industry</i>	280	840	33 594 845
Industri Sandang/ <i>Clothing Industry</i>	12	35	1 293 255
Industri Kimia dan Bahan Bangunan/ <i>Chemical and Building Material Industry</i>	70	657	11 687 667
Industri Logam dan Elektronika/ <i>Metal and Electronics Industry</i>	144	367	21 785 212
Industri Kerajinan dan umum/ <i>Craft and General Industry</i>	158	276	8 625 345
A. Informal			
Industri Pangan/ <i>Food Industry</i>	4 478	11 858	12 935 857
Industri Sandang/ <i>Clothing Industry</i>	184	368	1 082 229
Industri Kimia dan Bahan Bangunan/ <i>Chemical and Building Material Industry</i>	571	1 397	6 615 462
Industri Logam dan Elektronika/ <i>Metal and Electronics Industry</i>	724	2 160	10 842 568
Industri Kerajinan dan umum/ <i>Craft and General Industry</i>	5 298	8 046	6 253 584
Jumlah/Total	11 919	26 004	114 716 024

Sumber/Source: Dinas Tenaga Kerja, Koperasi, Usaha Kecil, & Perindustrian Kab.Hulu Sungai Selatan /Manpower, Cooperatives, Small Enterprises, & Industry Services of Hulu Sungai Selatan Regency

Tabel 9.4
Table

Jumlah Perusahaan Industri Menurut Kelompok Industri dan Bentuk Badan Hukum di Kabupaten Hulu Sungai Selatan, 2022
Number of Industrial Company by Industrial Classification and Type of Business Entity in Hulu Sungai Selatan Regency, 2022

Kelompok Industri	Berbadan Usaha	Perorangan	Jumlah
(1)	(2)	(3)	(4)
Kerupuk	-	120	120
Kapal/Propeller	-	217	217
Kue/Roti	-	1 123	1 123
Industri Es	-	-	-
Bengkel Mobil/Sepeda Motor	-	-	-
Las	-	26	26
Meubel	-	40	40
Tahu/Tempe	-	25	25
Tenun/ Bordir	-	6	6
Anyaman	-	46	46
Gula Aren	-	98	98
Air Minum	-	33	33
Penggilingan Padi	-	55	55
Pengeringan Ikan	-	36	36
Gerabah	-	18	18
Ukiran/Kreatif	-	-	-
Minyak	-	-	-
Sirap	-	-	-
Batako/Bata Merah	-	50	50
Imitasi	-	-	-
Dodol	-	49	49
Pandai Besi	-	166	166
Perabot Dapur	-	25	25
Industri Lainnya	-	9 786	9 786
Jumlah/Total	-	11 919	11 919

Sumber/Source: Dinas Tenaga Kerja, Koperasi, Usaha Kecil, & Perindustrian Kab.Hulu Sungai Selatan /Manpower, Cooperatives, Small Enterprises, & Industry Services of Hulu Sungai Selatan Regency

BAB 10 PENGELUARAN PENDUDUK



55,26%

Pengeluaran per kapita sebulan penduduk Kabupaten Hulu Sungai Selatan di tahun 2022 digunakan untuk komoditas makanan



Sebagian besar (30,47%) penduduk Kabupaten Hulu Sungai Selatan berada pada kelompok pengeluaran

Rp.1000.000 - Rp. 1.499.999

Proporsi penduduk Kabupaten Hulu Sungai Selatan dengan kelompok pengeluaran > Rp. 1.500.000,- sebesar

17,43%

Rata-rata Pengeluaran per Kapita Sebulan Menurut Kelompok Komoditas di Kabupaten Hulu Sungai Selatan

Komoditas makanan

Pada tahun 2022, rata-rata per penduduk Kabupaten Hulu Sungai Selatan mengeluarkan **Rp. 640.605,-** untuk komoditas makanan.



3 Komoditas makanan yang nilai pengeluarannya paling besar adalah makanan dan minuman jadi, padi-padian, serta ikan/udang/cumi/kerang

Komoditas non makanan

Rata-rata pengeluaran per kapita sebulan penduduk Kabupaten Hulu Sungai Selatan untuk komoditas non makanan di tahun 2022 adalah sebesar **Rp. 518.638,-**

Komoditas non makanan dengan proporsi pengeluaran paling besar pada tahun 2022 adalah Perumahan dan fasilitas rumah tangga



PENJELASAN TEKNIS**TECHNICAL NOTES**

- | | |
|--|--|
| <p>1. Pengeluaran rata-rata per kapita adalah biaya yang dikeluarkan untuk konsumsi semua anggota rumah tangga selama sebulan baik yang berasal dari pembelian, pemberian maupun produksi sendiri dibagi dengan banyaknya anggota rumah tangga dalam rumah tangga tersebut.</p> | <p>1. <i>Per capita Average Expenditure is the cost spent for all household members consumption during the month, whether from purchasing, giving or own production, divided by the number of household members in the household.</i></p> |
| <p>2. Data pengeluaran dan konsumsi penduduk menurut kelompok barang diperoleh dari Survei Sosial Ekonomi Nasional (Susenas), yang mencakup semua provinsi di Indonesia. Data konsumsi/pengeluaran yang dikumpulkan pada Susenas dibagi menjadi dua kelompok, yaitu konsumsi makanan dan bukan makanan.</p> | <p>2. <i>Data on consumer expenditure and consumption by commodity group of expenditure are obtained from the National Socio-Economic Survey (Susenas) which covers all provinces in Indonesia. The data of consumption/ expenditure collected in the Susenas are divided into two groups, namely food and non-food consumption.</i></p> |
| <p>3. Konsumsi/pengeluaran makanan masing-masing dikumpulkan data kuantitas dan nilainya. Untuk konsumsi bukan makanan, pada umumnya yang dikumpulkan hanya data nilainya, kecuali untuk beberapa jenis pengeluaran tertentu, seperti penggunaan listrik, air, gas, dan bahan bakar minyak (BBM) yang juga dikumpulkan kuantitasnya.</p> | <p>3. <i>Consumption/expenditure on food both quantity data and values are collected. For consumption of non-food, the data collected in general are only their values, except for certain types of expenditure, such as electricity, water, gas, and fuel, which are also collected for their quantity data.</i></p> |

ULASAN

Secara Ekonomi, pengukuran tingkat kesejahteraan dapat digambarkan dengan perbandingan antara pengeluaran dan pendapatan seseorang. Namun demikian, kesulitan untuk mengukur pendapatan membuat tingkat kesejahteraan secara moneter didekati dengan besarnya pengeluaran seseorang.

Dari hasil Survei Sosial Ekonomi Nasional (Susenas) tahun 2022 pengeluaran masyarakat Kabupaten Hulu Sungai Selatan secara rata-rata mencapai Rp. 640.605 per Kapita per bulan untuk konsumsi makanan dan Rp. 518.638 untuk konsumsi non makanan.

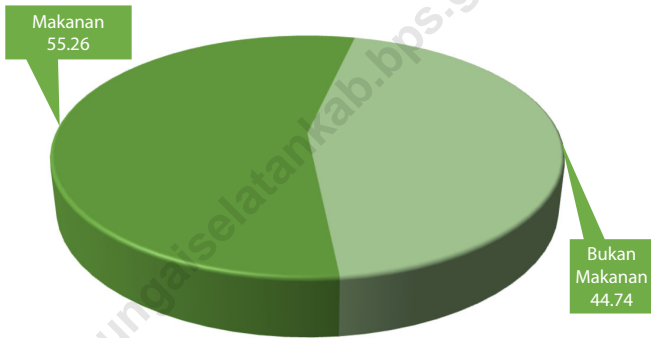
DESCRIPTION

Economically, measurement of welfare levels can be illustrated by the comparison between the expenditure and income person. However, the difficulty in measuring income make a monetary level of welfare expenditure was used approached by personal expenditure.

From the result of National Socio economic Survey (Susenas) 2022 Hulu Sungai Selatan Regency households spending an average of Rp. 640,605 per capita per month for food consumption and Rp. 518,638 for non food consumption.

Gambar 10.1
Figures

Persentase Pengeluaran per Kapita Sebulan Menurut Kelompok Komoditas di Kabupaten Hulu Sungai Selatan, 2022
Percentage of Monthly Expenditure per Capita by Commodity Group in Hulu Sungai Selatan Regency, 2022



Sumber/Source: Badan Pusat Statistik Kabupaten Hulu Sungai Selatan, Susenas Maret /BPS-Statistics of Hulu Sungai Selatan Regency, National Socio Economic Survey kor March

Tabel
Table 10.1

Rata-rata Pengeluaran per Kapita Sebulan Menurut Kelompok Komoditas (rupiah) di Kabupaten Hulu Sungai Selatan, 2021 dan 2022
Monthly Average Expenditure per Capita by Commodity Group (rupiahs) in Hulu Sungai Selatan Regency, 2021 and 2022

Kelompok Komoditas/Commodity Group	2021	2022
(1)	(2)	(3)
Makanan/Food		
Padi-padian/ <i>Cereals</i>	73 214	74 920
Umbi-umbian/ <i>Tubers</i>	2 183	2 474
Ikan/udang/cumi/kerang/ <i>Fish/shrimp/common squid/shells</i>	77 801	74 199
Daging/ <i>Meat</i>	16 997	17 024
Telur dan susu/ <i>Eggs and milk</i>	33 864	31 270
Sayur-sayuran/ <i>Vegetables</i>	36 226	35 991
Kacang-kacangan/ <i>Legumes</i>	8 729	7 783
Buah-buahan/ <i>Fruits</i>	17 608	18 805
Minyak dan kelapa/ <i>Oil and coconut</i>	14 240	20 511
Bahan minuman/ <i>Beverage stuffs</i>	19 572	19 831
Bumbu-bumbuan/ <i>Spices</i>	12 763	13 471
Konsumsi lainnya/ <i>Miscellaneous food items</i>	15 633	16 630
Makanan dan minuman jadi/ <i>Prepared food and beverages</i>	229 100	250 847
Rokok/ <i>Cigarettes</i>	58 364	56 849
Jumlah makanan/Total food	616 294	640 605
Bukan makanan/Non-food		
Perumahan dan fasilitas rumah tangga/ <i>Housing and household facilities</i>	125 921	252 058
Aneka komoditas dan jasa/ <i>Goods and services</i>	61 765	109 469
Pakaian alas kaki dan tutup kepala/ <i>Clothing footwear and headgear</i>	14 149	30 786
Komoditas tahan lama/ <i>Durable goods</i>	5 369	57 480
Pajak pungutan dan asuransi/ <i>Taxes and insurance</i>	35 667	61 439
Keperluan pesta dan upacara/kenduri/ <i>Parties and ceremonies</i>	992	7 406
Jumlah bukan makanan/Total non-food	243 863	518 638
Jumlah/Total	860 157	1 159 243

Sumber/Source: Badan Pusat Statistik Kabupaten Hulu Sungai Selatan, Susenas Maret /BPS-Statistics of Hulu Sungai Selatan Regency, National Socio Economic Survey kor March

Tabel
Table 10.2

Persentase Pengeluaran per Kapita Sebulan Menurut Kelompok Komoditas di Kabupaten Hulu Sungai Selatan, 2021 dan 2022
Percentage of Monthly Expenditure per Capita by Commodity Group in Hulu Sungai Selatan Regency, 2021 and 2022

Kelompok Komoditas/Commodity Group	2021	2022
(1)	(2)	(3)
Makanan/Food		
Padi-padian/ <i>Cereals</i>	11,88	11,69
Umbi-umbian/ <i>Tubers</i>	0,35	0,39
Ikan/udang/cumi/kerang/ <i>Fish/shrimp/common squid/shells</i>	12,62	11,58
Daging/ <i>Meat</i>	2,76	2,66
Telur dan susu/ <i>Eggs and milk</i>	5,49	4,88
Sayur-sayuran/ <i>Vegetables</i>	5,88	5,62
Kacang-kacangan/ <i>Legumes</i>	1,42	1,21
Buah-buahan/ <i>Fruits</i>	2,86	2,94
Minyak dan kelapa/ <i>Oil and coconut</i>	2,31	3,20
Bahan minuman/ <i>Beverage stuffs</i>	3,18	3,10
Bumbu-bumbuan/ <i>Spices</i>	2,07	2,10
Konsumsi lainnya/ <i>Miscellaneous food items</i>	2,54	2,60
Makanan dan minuman jadi/ <i>Prepared food and beverages</i>	37,17	39,16
Rokok/ <i>Cigarettes</i>	9,47	8,87
Jumlah makanan/Total food	100,00	100,00
Bukan makanan/Non-food		
Perumahan dan fasilitas rumah tangga/ <i>Housing and household facilities</i>	51,64	48,60
Aneka komoditas dan jasa/ <i>Goods and services</i>	25,33	21,11
Pakaian, alas kaki, dan tutup kepala/ <i>Clothing, footwear, and headgear</i>	5,80	5,93
Komoditas tahan lama/ <i>Durable goods</i>	2,20	11,08
Pajak, pungutan, dan asuransi/ <i>Taxes and insurance</i>	14,62	11,85
Keperluan pesta dan upacara/kenduri/ <i>Parties and ceremonies</i>	0,41	1,43
Jumlah bukan makanan/Total non-food	100,00	100,00

Sumber/Source: Badan Pusat Statistik Kabupaten Hulu Sungai Selatan, Susenas Maret /BPS-Statistics of Hulu Sungai Selatan Regency, National Socio Economic Survey kor March

Tabel
Table 10.3

Persentase Penduduk Menurut Golongan Pengeluaran Per Kapita Sebulan di Kabupaten Hulu Sungai Selatan, 2020 - 2022
Percentage of Population by Per Capita Spending Group a Month in Hulu Sungai Selatan Regency, 2020 - 2022

Golongan Pengeluaran Spending Group (Rp)	Persentase Penduduk Percentage of Population		
	2020	2021	2022
(1)	(2)	(3)	(4)
500 000–749 999	37,47	32,32	23,22
750 000–999 999	21,89	21,65	28,88
1 000 000–1 499 999	22,03	28,15	30,47
> 1 500 000	18,61	17,86	17,43
Jumlah/Total	100,00	100,00	100,00

Sumber/Source: Badan Pusat Statistik Kabupaten Hulu Sungai Selatan, Susenas Maret /BPS-Statistics of Hulu Sungai Selatan Regency, National Socio Economic Survey kor March

Tabel
Table 10.4**Kebutuhan Hidup Minimum (KHM) Menurut Bulan di
Kabupaten Hulu Sungai Selatan, 2020 dan 2022**
*Minimum Living Need by Month in Hulu Sungai Selatan
Regency, 2020 and 2022*

<i>Bulan Month</i>	2020	2022
(1)	(2)	(3)
Januari/January	2 521 721	2 621 721
Februari/February	2 525 541	2 625 541
Maret/March	2 601 751	2 691 751
April/April	2 637 451	2 747 451
Mei/May	2 662 521	2 772 521
Juni/June	2 761 231	2 876 231
Juli/July	2 662 102	2 777 102
Agustus/August	2 661 121	2 781 121
September/September	2 644 710	2 764 710
Oktober/October	2 701 123	2 826 123
November/November	2 821 221	2 946 221
Desember/December	2 801 841	2 931 841

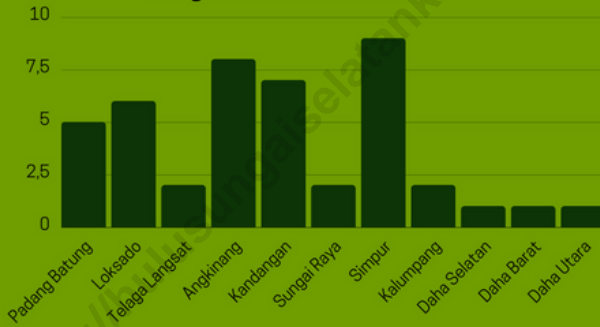
Sumber/Source: Dinas Tenaga Kerja, Koperasi, Usaha Kecil, & Perindustrian Kab.Hulu Sungai Selatan /Manpower, Cooperatives, Small Enterprises, & Industry Services of Hulu Sungai Selatan Regency

BAB 11 PERDAGANGAN

Pada tahun 2022 terdapat 44 pasar yang menopang ekonomi Kabupaten Hulu Sungai Selatan. Jumlah pasar terbanyak ada di Kecamatan Angkinang dan Kecamatan Simpur yaitu 8 pasar dan 9 pasar.

Pasar Kandangan merupakan pasar dengan jumlah sarana perdagangan paling banyak

Jumlah Pasar Menurut Kecamatan di Kabupaten Hulu Sungai Selatan Tahun 2022



1.349

Toko

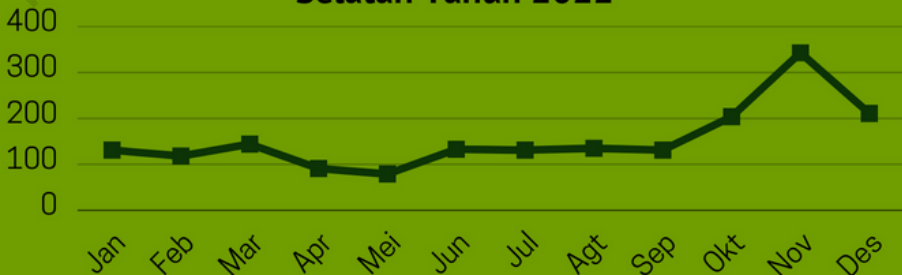
22

Warung

246

Lapak

Jumlah NIB yang diterbitkan di Kabupaten Hulu Sungai Selatan Tahun 2022



*NIB: Nomor Induk Berusaha



PENJELASAN TEKNIS**TECHNICAL NOTES**

- | | |
|--|---|
| <p>1. Perseroan Terbatas (PT), dulu disebut juga Naamloze Vennootschaap (NV) adalah perusahaan yang merupakan persekutuan modal, didirikan berdasarkan perjanjian, melakukan kegiatan usaha dengan modal dasar yang seluruhnya terbagi dalam saham dan memenuhi persyaratan yang ditetapkan undang-undang.</p> | <p>1. <i>Perseroan Terbatas (PT), had called Naamloze Vennootschaap (NV) is a joint-venture company, established under the agreement, engage in business with a capital base that is entirely divided into shares and meet the requirements set by law.</i></p> |
| <p>2. Commanditaire Vennootschap (CV): Perusahaan yang terbentuk dengan cara meminjamkan uang, didirikan antara seseorang atau antara beberapa orang persero yang bertanggung jawab secara tanggung-renteng untuk keseluruhannya dan satu orang atau lebih sebagai pemberi pinjaman uang.</p> | <p>2. <i>Commanditaire Vennootschap (CV): The company formed by way of lending money, is established between a person or between some state-owned responsible for the overall co-payments and one or more as a lender of money.</i></p> |
| <p>3. Firma: Persekutuan untuk menjalankan perusahaan dengan nama bersama, masing-masing anggota firma bertanggung jawab sepenuhnya atas segala perikatan. Laba yang diperoleh dibagi bersama-sama dan rugi dari perusahaan ditanggung bersama pula.</p> | <p>3. <i>Firma: Guild to run the company with joint names, each member firm is fully responsible for any engagement. Profit earned divided together and loss of the company is shared anyway.</i></p> |
| <p>4. Pasar adalah tempat dimana pembeli dan penjual bertemu dan berfungsi, barang atau jasa tersedia untuk dijual, dan terjadi perpindahan hak milik.</p> | <p>4. <i>The market is a place where buyers and sellers meet and work, goods or services available for sale, and the displacement of property rights.</i></p> |

ULASAN

Pada tahun 2022 terdapat 44 pasar yang menopang ekonomi Kabupaten Hulu Sungai Selatan. Jumlah pasar terbanyak ada di Kecamatan Angkinang dan Kecamatan Simpur yaitu 8 pasar dan 9 pasar.

Jumlah perizinan yang diterbitkan selama tahun 2022 terdiri dari 1.851 NIB.

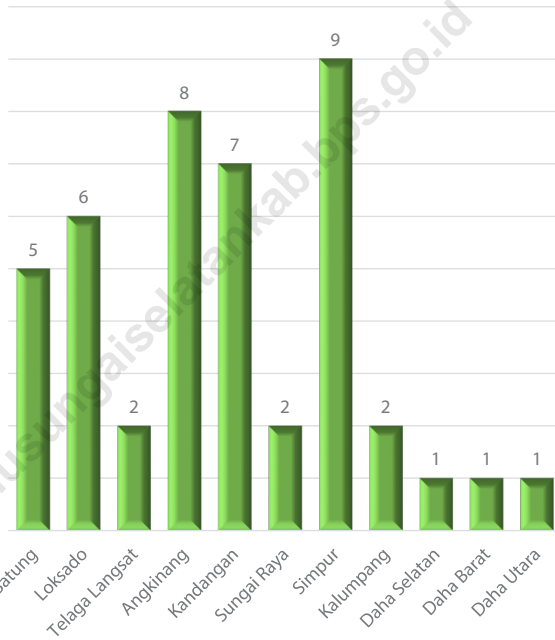
DESCRIPTION

In 2022 there are 44 markets that support the economy of Hulu Sungai Selatan Regency. The most number of market in Angkinang Subdistrict, Kandangan Subdistrict and Simpur Subdistrict are 8 markets and 9 markets.

The number of licenses issued during 2022 consists of 1,851 NIB.

Gambar
Figures 11.1

Jumlah Pasar Menurut Kecamatan di Kabupaten Hulu Sungai Selatan, 2022
Number of Market by Subdistrict in Hulu Sungai Selatan Regency, 2022



Sumber/Source : Dinas Perdagangan Kabupaten Hulu Sungai Selatan/ Trade Services of Hulu Sungai Selatan Regency

Tabel
Table 11.1**Jumlah Sarana Perdagangan Menurut Jenisnya di
Kabupaten Hulu Sungai Selatan, 2022**
**Number of Trading Facilities by Type of Facility in Hulu
Sungai Selatan Regency, 2022**

Pasar Market	Toko	Bak	Warung	Lapak
(1)	(2)	(3)	(4)	(5)
Padang Batung				
<i>Pasar Batu Laki</i>	-	-	-	50
Pasar Pahampangan	-	-	-	80
Pasar Padang Batung	-	-	-	100
Pasar Muara Ambarai	6	-	-	100
Pasar Kambas	-	-	-	80
Loksado				
Pasar Muara Hatif	-	-	-	100
Pasar Hulu Banyu	-	-	-	100
Pasar Kamawakan	-	-	-	150
Pasar Kayu Manis Loksado	-	-	-	175
Pasar Muara Ulang	-	-	-	150
Pasar Malinau	-	-	-	50
Telaga Langsat				
<i>Pasar Telaga Langsat</i>	-	-	-	150
Pasar Gumbil	-	-	-	80
Angkinang				
Pasar Taniran	60	20	12	150
Pasar Tawia	-	-	-	50
Pasar Angkinang	40	-	-	150
Pasar Sungai Hanyar	-	-	-	80
Pasar Kabun	-	-	-	80
Pasar Bamban	-	-	-	50

Lanjutan Tabel/*Continued Table* 11.1

Pasar Market	Toko	Bak	Warung	Lapak
(1)	(2)	(3)	(4)	(5)
Angkinang				
Pasar Bagambir	-	-	-	200
Pasar Muara Paku	-	-	-	70
Kandangan				
Pasar Kandangan	1349	-	22	246
Pasar Banyu Baru	-	-	-	80
Pasar Mahulung	-	-	-	80
Pasar Sungai Kupang	-	-	-	80
Pasar Getek	-	-	-	50
Pasar Terpadu I & II	51	277	32	653
Pasar Lungau	-	-	-	30
Sungai Raya				
Pasar Batang Kulur	-	-	-	80
Pasar Ahad	-	-	-	80
Simpur				
Pasar Simpur	-	-	-	0
Pasar Wasah Hilir	19	180	0	80
Pasar Wasah	-	-	-	20
Pasar Muara Ulin	-	-	-	200
Pasar Amparaya	-	-	-	80
Pasar Kapuh	-	-	-	150

Lanjutan Tabel/Continued Table 11.1

Pasar Market	Toko	Bak	Warung	Lapak
(1)	(2)	(3)	(4)	(5)
Simpur				
Pasar Wadai Subuh	-	-	-	25
Pasar Arba Ulin	-	-	-	25
Pasar Bayur	-	-	-	50
Kalumpang				
Pasar Kalumpang	6	-	-	80
Pasar Sirih	6	-	-	100
Daha Selatan				
Pasar Senin Bayanan	775	-	50	700
Daha Barat				
Pasar Bajayau	8	-	-	50
Daha Utara				
Pasar Hamayung	-	-	-	100

Sumber/Source: Dinas Perdagangan Kabupaten Hulu Sungai Selatan/ Trade Services of Hulu Sungai Selatan Regency

Tabel
Table 11.2

Jumlah Pasar Menurut Kecamatan di Kabupaten Hulu Sungai Selatan, 2019 - 2022
Number of Market by Subdistrict in Hulu Sungai Selatan Regency, 2019 - 2022

Kecamatan Subdistrict	2019	2020	2021	2022
(1)	(2)	(3)	(4)	(5)
Padang Batung	5	5	5	5
Loksado	6	6	6	6
Telaga Langsat	2	2	2	2
Angkinang	8	8	8	8
Kandangan	8	7	7	7
Sungai Raya	2	2	2	2
Simpur	8	10	9	9
Kalumpang	2	2	2	2
Daha Selatan	1	1	1	1
Daha Barat	1	1	1	1
Daha Utara	1	1	1	1
Kabupaten Hulu Sungai Selatan	44	45	44	44

Sumber/Source: Dinas Perdagangan Kabupaten Hulu Sungai Selatan/ Trade Services of Hulu Sungai Selatan Regency

**Tabel
Table 11.3**

Jumlah Perizinan yang diterbitkan Menurut Jenis Perizinan dan Bulan di Kabupaten Hulu Sungai Selatan, 2022
Number of Registration Published by Type and Month in Hulu Sungai Selatan Regency, 2022

<i>Bulan Month</i>	<i>NIB Trade License</i>	<i>TDP Company Registration Certificate</i>	<i>Izin Gangguan (HO) Disturbance Permission</i>	<i>Domisili Domicile</i>	<i>Surat Izin Usaha Jasa Konstruksi Construction License</i>
(1)	(2)	(3)	(4)		(5)
Januari/January	131	-	-	-	-
Februari/February	118	-	-	-	-
Maret/March	144	-	-	-	-
April/April	91	-	-	-	-
Mei/May	79	-	-	-	-
Juni/June	133	-	-	-	-
Juli/July	131	-	-	-	-
Agustus/August	135	-	-	-	-
September/September	131	-	-	-	-
Oktober/October	204	-	-	-	-
November/November	343	-	-	-	-
Desember/December	211	-	-	-	-
Jumlah/Total	1 851	-	-	-	-

Sumber/Source: Dinas Penanaman Modal dan Pelayanan Terpadu Satu Pintu Kabupaten Hulu Sungai Selatan /Capital Investment and One Stop Services of Hulu Sungai Selatan Regency

BAB 12

SISTEM NERACA REGIONAL



Laju pertumbuhan ekonomi Kabupaten Hulu Sungai Selatan pada tahun 2022 sebesar

4,02%

Produk Domestik Regional Bruto (PDRB) atas dasar harga konstan Kabupaten Hulu Sungai Selatan pada tahun 2022 sebesar

5.039,67 Juta Rupiah

5 Lapangan Usaha penyumbang PDRB terbesar Kabupaten Hulu Sungai Selatan tahun 2022

- Pertanian, kehutanan, dan perikanan **(20,73%)**
- Pertambangan dan penggalian **(19,68%)**
- Perdagangan besar dan eceran; Reparasi mobil dan sepeda **(9,17%)**
- Industri pengolahan **(7,47%)**
- Konstruksi **(7,45%)**

Jenis pengeluaran dengan distribusi PDRB terbesar Kabupaten Hulu Sungai Selatan tahun 2022

- Pengeluaran konsumsi rumah tangga **(66,49%)**
- Pembentukan modal tetap bruto **(26,81%)**
- Pengeluaran konsumsi pemerintah **(17,33%)**



PENJELASAN TEKNIS

1. Penghitungan statistik neraca nasional mengikuti buku petunjuk yang diterbitkan oleh Perserikatan Bangsa Bangsa (PBB) dikenal sebagai Sistem Neraca Nasional (SNN). SNN merupakan rekomendasi internasional tentang bagaimana menyusun ukuran aktivitas ekonomi yang sesuai dengan standar neraca baku yang didasarkan pada prinsip-prinsip ekonomi. Rekomendasi yang dimaksud dinyatakan dalam sekumpulan konsep, definisi, klasifikasi, dan aturan neraca yang disepakati secara internasional dalam mengukur indikator tertentu seperti Produk Domestik Bruto (PDB). Salah satu bentuk adaptasi pencatatan statistik nasional adalah melakukan perubahan tahun dasar PDB Indonesia dari tahun 2000 ke 2010. Perubahan tahun dasar PDB dilakukan seiring dengan mengadopsi rekomendasi PBB yang tertuang dalam Sistem Neraca Nasional 2008 (SNA 2008).
2. PDB pada tingkat nasional serta Produk Domestik Regional Bruto (PDRB) pada tingkat regional (provinsi) menggambarkan kemampuan suatu wilayah untuk menciptakan nilai tambah pada suatu waktu tertentu. Untuk menyusun PDB maupun PDRB digunakan 2 pendekatan, yaitu

TECHNICAL NOTES

1. *The method used to estimate national accounts statistics is based on the standard guidelines formed by United Nation known as System of National Accounts (SNA). SNA is the internationally agreed standard set of recommendations on how to compile measures of economic activity in accordance with strict accounting conventions based on economic principles. The recommendations are expressed in term of a set of concepts, definitions, classifications and accounting rules that comprise the internationally agreed standard for measuring indicators such as Gross Domestic Product (GDP). One of the improvement in the national statistical system is to rebase GDP form base year 2000 to 2010 in order to capture current economic condition. It is in line with the United Nations (UN) recommendation on 2008 SNA.*
2. *The basic measure of the value added arising from economic activity is known as Gross Domestic Product at the national level and Gross Regional Domestic Product (GRDP) at the regional level (provinces/regencies/municipalities). To compile these statistics, two approaches have been used, i.e. "production approach" and "expenditure approach". The first approach is to*

lapangan usaha dan pengeluaran. Keduanya menyajikan komposisi data nilai tambah dirinci menurut sumber kegiatan ekonomi (lapangan usaha) dan menurut komponen penggunaannya. PDB maupun PDRB dari sisi lapangan usaha merupakan penjumlahan seluruh komponen nilai tambah bruto yang mampu diciptakan oleh sektor-sektor ekonomi atas berbagai aktivitas produksinya. Sedangkan dari sisi pengeluaran menjelaskan tentang penggunaan dari nilai tambah tersebut.

3. PDB menurut lapangan usaha dirinci menurut total nilai tambah dari seluruh sektor ekonomi yang mencakup lapangan usaha Pertanian, Kehutanan, dan Perikanan; Pertambangan dan Penggalian; Industri Pengolahan; Pengadaan Listrik dan Gas; Pengadaan Air, Pengelolaan Sampah, Limbah dan Daur Ulang; Konstruksi; Perdagangan Besar dan Eceran, Reparasi Mobil dan Sepeda Motor; Transportasi dan Pergudangan; Penyediaan Akomodasi dan Makan Minum; Informasi dan Komunikasi; Jasa Keuangan dan Asuransi; Real Estat; Jasa Perusahaan; Administrasi Pemerintahan, Pertahanan dan Jaminan Sosial Wajib; Jasa Pendidikan; Jasa Kesehatan dan Kegiatan Sosial; dan Jasa lainnya.

measure value added produced by various kinds of economic activities, while the second approach is to measure final uses of the country's output. In other words, GDP/GRDP is the sum of total value added produced by all economic industries (activities) and the way of using it.

3. *GDP by industry is classified by types of economic activities such as Agriculture, Forestry and Fishing; Mining and Quarrying; Manufacturing; Electricity and Gas; Water supply, Sewerage, Waste Management and Remediation Activities; Construction; Wholesale and Retail Trade; Repair of Motor Vehicles and Motorcycles; Transportation and Storage; Accommodation and Food Service Activities; Information and Communication; Financial and Insurance Activities; Real Estate Activities; Business Activities; Public Administration; Defence and Compulsory Social Security; Education; Human Health and Social Work Activities; and Other Services Activities.*

4. PDB maupun agregat turunannya disajikan dalam 2 (dua) versi penilaian, yaitu atas dasar “harga berlaku” dan atas dasar “harga konstan”. Disebut sebagai harga berlaku karena seluruh agregat dinilai dengan menggunakan harga pada tahun berjalan, sedangkan harga konstan penilaiannya didasarkan kepada harga satu tahun dasar tertentu, dalam publikasi ini digunakan harga tahun 2010.
5. Laju pertumbuhan PDB diperoleh dari perhitungan PDB atas dasar harga konstan. Diperoleh dengan cara mengurangi nilai PDB tahun ke-n terhadap nilai pada tahun ke n-1 dibagi dengan nilai pada tahun ke n-1, dikalikan dengan 100%. Laju pertumbuhan menunjukkan perkembangan agregat pendapatan dari satu waktu tertentu terhadap waktu sebelumnya.
4. *GDP and its aggregations are presented in two forms: at current market prices and at constant base year market prices. In presenting current market prices, all aggregates are valued at current market prices, while base year constant market prices are shown by valuing all aggregates at fixed base year prices. Year of 2010 is used as the base year in this publication.*
5. *Growth rate of Gross Domestic Product is derived from GDP at constant market prices. It is obtained by subtracting the value of GDP year n with the value of GDP year n-1, divided by the value of GDP year n-1 then multiplied by 100 percent. The growth rate of GDP explains the income growth during the given period.*

ULASAN

Produk Domestik Regional Bruto (PDRB) merupakan gambaran mengenai keadaan perekonomian suatu daerah. Demikian halnya perkembangan perekonomian di Kabupaten Hulu Sungai Selatan ditunjukkan dengan perkembangan PDRB -nya.

Struktur ekonomi Kabupaten Hulu Sungai Selatan ditunjukkan dengan PDRB Atas Dasar Harga Berlaku (ADHB) 2022 masih didominasi oleh sektor pertanian, kehutanan, dan perikanan. Sektor ini mempengaruhi sekitar 20,73 persen nilai PDRB Kabupaten Hulu Sungai Selatan.

Pertumbuhan ekonomi Kabupaten Hulu Sungai Selatan mengalami peningkatan pada tahun 2022 sebesar 4,02 persen. Pertumbuhan ekonomi dapat kembali meningkat ditengah pandemi covid-19 yang masih berlanjut.

DESCRIPTION

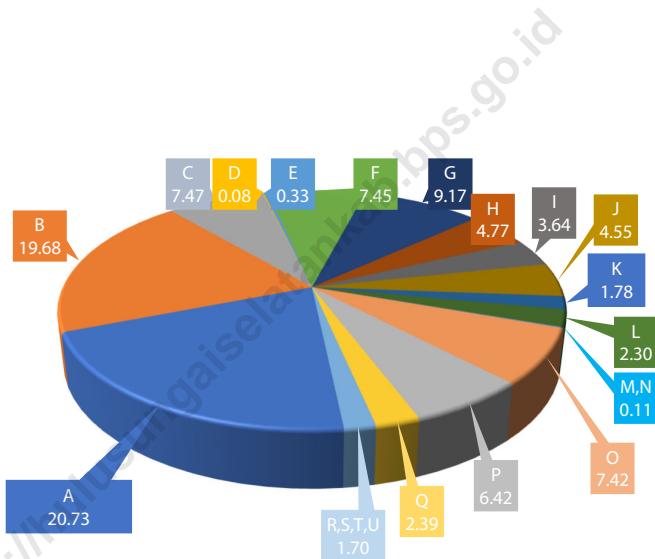
Gross Regional Domestic Product (GRDP) denotes an illustration of concerning a regional economic circumtance. Such as the trend of economy in Hulu Sungai Selatan regency which is shown by growth of its GRDP.

Economic structure of Hulu Sungai Selatan regency indicated by GRDP at Current Prices (ADHB) in 2022 was dominated by the agriculture, forestry, fishery sector. This sector affects about 20.73 percent of GRDP Hulu Sungai Selatan Regency.

Hulu Sungai Selatan Regency's economic growth rate in 2022 was 4.02 percent highest than previous year growth rate. Economic growth can increase again amid the ongoing COVID-19 pandemic.

Gambar 12.1
Figures

Distribusi Persentase Produk Domestik Regional Bruto Atas Dasar Harga Berlaku (ADHB) Menurut Lapangan Usaha di Kabupaten Hulu Sungai Selatan, 2022
Percentage Distribution of Gross Regional Domestic Product at Current Market Prices by Industry in Hulu Sungai Selatan Regency/Municipality, 2022



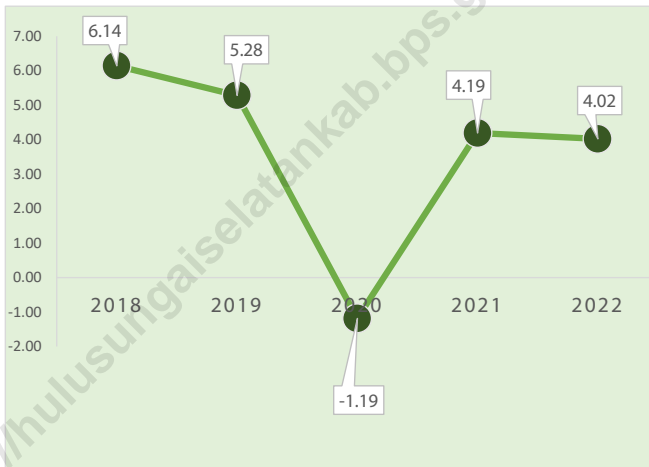
Catatan/Note: 2021: Angka Sementara/Preliminary Figures

2022: Angka Sangat Sementara/Very Preliminary Figures

Sumber/Source: Badan Pusat Statistik Kabupaten Hulu Sungai Selatan /BPS-Statistics of Hulu Sungai Selatan Regency

Gambar 12.2
Figures

Laju Pertumbuhan Produk Domestik Regional Bruto Atas Dasar Harga Konstan 2010 Menurut Lapangan Usaha di Kabupaten Hulu Sungai Selatan (persen), 2018–2022
Growth Rate of Gross Regional Domestic Product at 2010 Constant Market Prices by Industry in Hulu Sungai Selatan Regency (percent), 2018–2022



Catatan/Note: 2021: Angka Sementara/Preliminary Figures

2022: Angka Sangat Sementara/Very Preliminary Figures

Sumber/Source: Badan Pusat Statistik Kabupaten Hulu Sungai Selatan /BPS-Statistics of Hulu Sungai Selatan Regency

Tabel
Table 12.1.**Produk Domestik Regional Bruto Atas Dasar Harga Berlaku (ADHB) Menurut Lapangan Usaha di Kabupaten Hulu Sungai Selatan (miliar rupiah), 2018–2022**
Gross Regional Domestic Product at Current Market Prices by Industry in Hulu Sungai Selatan Regency (billion rupiahs), 2018–2022

Lapangan Usaha/Industry	2018	2019	2020	2021*	2022**
(1)	(2)	(3)	(4)	(5)	(6)
A Pertanian, Kehutanan, dan Perikanan/ <i>Agriculture, Forestry, and Fishing</i>	1 547,52	1 610,21	1 629,44	1 660,82	1 731,04
B Pertambangan dan Penggalian/ <i>Mining and Quarrying</i>	664,40	679,52	637,94	904,35	1 643,44
C Industri Pengolahan/ <i>Manufacturing</i>	499,53	525,29	516,22	567,83	623,32
D Pengadaan Listrik dan Gas/ <i>Electricity and Gas</i>	4,95	5,30	5,68	6,02	6,52
E Pengadaan Air; Pengelolaan Sampah, Limbah, dan Daur Ulang/ <i>Water Supply; Sewerage, Waste Management, and Remediation Activities</i>	21,11	22,72	24,75	26,24	27,90
F Konstruksi/ <i>Construction</i>	487,54	528,07	513,36	561,29	622,01
G Perdagangan Besar dan Eceran; Reparasi Mobil dan Sepeda Motor/ <i>Wholesale and Retail Trade; Repair of Motor Vehicles and Motorcycles</i>	570,03	616,85	612,83	660,79	765,95
H Transportasi dan Pergudangan/ <i>Transportation and Storage</i>	317,53	342,72	338,80	357,48	398,32
I Penyediaan Akomodasi dan Makan Minum/ <i>Accommodation and Food Service Activities</i>	225,07	250,45	251,24	265,65	304,12
J Informasi dan Komunikasi/ <i>Information and Communication</i>	268,65	297,25	322,43	350,18	379,88

Lanjutan Tabel/*Continued Table 12.1*

Lapangan Usaha/ <i>Industry</i>		2018	2019	2020	2021*	2022**
(1)		(2)	(3)	(4)	(5)	(6)
K	Jasa Keuangan dan Asuransi/ <i>Financial and Insurance Activities</i>	122,93	129,81	130,63	139,70	148,59
L	Real Estat/ <i>Real Estate Activities</i>	145,59	158,10	169,78	179,18	191,91
M,N	Jasa Perusahaan/ <i>Business Activities</i>	7,58	8,21	8,31	8,64	9,54
O	Administrasi Pemerintahan, Pertahanan, dan Jaminan Sosial Wajib/ <i>Public Administration and Defence; Compulsory Social Security</i>	571,52	612,10	609,01	606,57	619,26
P	Jasa Pendidikan/ <i>Education</i>	462,70	501,23	507,88	521,78	535,72
Q	Jasa Kesehatan dan Kegiatan Sosial/ <i>Human Health and Social Work Activities</i>	133,24	147,20	165,07	181,58	199,55
R,S,T,U	Jasa Lainnya/ <i>Other Services Activities</i>	108,37	120,46	121,58	127,62	142,01
Produk Domestik Regional Bruto/<i>Gross Regional Domestic Product</i>		6 158,26	6 555,48	6 564,93	7 125,71	8 349,10

Catatan/*Note*: *Angka Sementara/*Preliminary Figures*

**Angka Sangat Sementara/*Very Preliminary Figures*

Sumber/*Source*: Badan Pusat Statistik Kabupaten Hulu Sungai Selatan /BPS-Statistics of Hulu Sungai Selatan Regency

Tabel
Table 12.2

Produk Domestik Regional Bruto Atas Dasar Harga Konstan (ADHK) 2010 Menurut Lapangan Usaha di Kabupaten Hulu Sungai Selatan (juta rupiah), 2018–2022
Gross Regional Domestic Product at 2010 Constant Market Prices by Industry in Hulu Sungai Selatan Regency (million rupiahs), 2018–2022

Lapangan Usaha/Industry		2018	2019	2020	2021*	2022**
(1)		(2)	(3)	(4)	(5)	(6)
A	Pertanian, Kehutanan, dan Perikanan/ <i>Agriculture, Forestry, and Fishing</i>	1 116,15	1 145,44	1 147,63	1 147,56	1 141,94
B	Pertambangan dan Penggalian/ <i>Mining and Quarrying</i>	619,13	666,83	625,47	709,00	755,20
C	Industri Pengolahan/ <i>Manufacturing</i>	340,15	354,98	342,33	362,64	381,69
D	Pengadaan Listrik dan Gas/ <i>Electricity and Gas</i>	2,92	3,05	3,18	3,33	3,57
E	Pengadaan Air; Pengelolaan Sampah, Limbah, dan Daur Ulang/ <i>Water Supply; Sewerage, Waste Management, and Remediation Activities</i>	15,20	16,24	17,57	18,43	19,30
F	Konstruksi/ <i>Construction</i>	341,07	361,31	348,72	370,15	390,75
G	Perdagangan Besar dan Eceran; Reparasi Mobil dan Sepeda Motor/ <i>Wholesale and Retail Trade; Repair of Motor Vehicles and Motorcycles</i>	382,41	401,90	392,04	413,20	447,89
H	Transportasi dan Pergudangan/ <i>Transportation and Storage</i>	227,27	239,94	233,68	244,33	258,33
I	Penyediaan Akomodasi dan Makan Minum/ <i>Accommodation and Food Service Activities</i>	161,70	174,73	170,78	177,75	198,90
J	Informasi dan Komunikasi/ <i>Information and Communication</i>	213,03	230,69	251,26	270,75	288,74

Lanjutan Tabel/*Continued Table 12.2*

Lapangan Usaha/Industry		2018	2019	2020	2021*	2022**
(1)		(2)	(3)	(4)	(5)	(6)
K	Jasa Keuangan dan Asuransi/ <i>Financial and Insurance Activities</i>	82,15	85,29	86,25	87,64	86,55
L	Real Estat/ <i>Real Estate Activities</i>	109,61	115,95	122,47	126,94	133,25
M,N	Jasa Perusahaan/ <i>Business Activities</i>	4,95	5,19	5,11	5,22	5,56
O	Administrasi Pemerintahan, Pertahanan, dan Jaminan Sosial Wajib/ <i>Public Administration and Defence; Compulsory Social Security</i>	366,47	386,58	375,83	369,38	369,88
P	Jasa Pendidikan/ <i>Education</i>	323,92	341,19	341,76	342,55	347,74
Q	Jasa Kesehatan dan Kegiatan Sosial/ <i>Human Health and Social Work Activities</i>	91,54	99,43	109,23	116,59	125,40
R,S,T,U	Jasa Lainnya/ <i>Other Services Activities</i>	72,58	77,74	76,91	79,45	84,97
Produk Domestik Regional Bruto/<i>Gross Regional Domestic Product</i>		4 470,25	4 706,46	4 650,23	4 844,91	5 039,67

Catatan/*Note*: *Angka Sementara/*Preliminary Figures*

**Angka Sangat Sementara/*Very Preliminary Figures*

Sumber/*Source*: Badan Pusat Statistik Kabupaten Hulu Sungai Selatan /*BPS-Statistics of Hulu Sungai Selatan Regency*

Tabel
Table 12.3**Distribusi Persentase Produk Domestik Regional Bruto Atas Dasar Harga Berlaku (ADHB) Menurut Lapangan Usaha di Kabupaten Hulu Sungai Selatan, 2018–2022**
Percentage Distribution of Gross Regional Domestic Product at Current Market Prices by Industry in Hulu Sungai Selatan Regency/Municipality, 2018–2022

Lapangan Usaha/ <i>Industry</i>	2018	2019	2020	2021*	2022**
(1)	(2)	(3)	(4)	(5)	(6)
A Pertanian, Kehutanan, dan Perikanan/ <i>Agriculture, Forestry, and Fishing</i>	25,13	24,56	24,82	23,31	20,73
B Pertambangan dan Penggalian/ <i>Mining and Quarrying</i>	10,79	10,37	9,72	12,69	19,68
C Industri Pengolahan/ <i>Manufacturing</i>	8,11	8,01	7,86	7,97	7,47
D Pengadaan Listrik dan Gas/ <i>Electricity and Gas</i>	0,08	0,08	0,09	0,08	0,08
E Pengadaan Air; Pengelolaan Sampah, Limbah, dan Daur Ulang/ <i>Water Supply; Sewerage, Waste Management, and Remediation Activities</i>	0,34	0,35	0,38	0,37	0,33
F Konstruksi/ <i>Construction</i>	7,92	8,06	7,82	7,88	7,45
G Perdagangan Besar dan Eceran; Reparasi Mobil dan Sepeda Motor/ <i>Wholesale and Retail Trade; Repair of Motor Vehicles and Motorcycles</i>	9,26	9,41	9,33	9,27	9,17
H Transportasi dan Pergudangan/ <i>Transportation and Storage</i>	5,16	5,23	5,16	5,02	4,77
I Penyediaan Akomodasi dan Makan Minum/ <i>Accommodation and Food Service Activities</i>	3,65	3,82	3,83	3,73	3,64
J Informasi dan Komunikasi/ <i>Information and Communication</i>	4,36	4,53	4,91	4,91	4,55
K Jasa Keuangan dan Asuransi/ <i>Financial and Insurance Activities</i>	2,00	1,98	1,99	1,96	1,78

Lanjutan Tabel/*Continued Table* 12.3

Lapangan Usaha/ <i>Industry</i>		2018	2019	2020	2021*	2022**
(1)		(2)	(3)	(4)	(5)	(6)
L	Real Estat/ <i>Real Estate Activities</i>	2,36	2,41	2,59	2,51	2,30
M,N	Jasa Perusahaan/ <i>Business Activities</i>	0,12	0,13	0,13	0,12	0,11
O	Administrasi Pemerintahan, Pertahanan, dan Jaminan Sosial Wajib/ <i>Public Administration and Defence; Compulsory Social Security</i>	9,28	9,34	9,28	8,51	7,42
P	Jasa Pendidikan/ <i>Education</i>	7,51	7,65	7,74	7,32	6,42
Q	Jasa Kesehatan dan Kegiatan Sosial/ <i>Human Health and Social Work Activities</i>	2,16	2,25	2,51	2,55	2,39
R,S,T,U	Jasa Lainnya/ <i>Other Services Activities</i>	1,76	1,84	1,85	1,79	1,70
Produk Domestik Regional Bruto/<i>Gross Regional Domestic Product</i>		100,00	100,00	100,00	100,00	100,00

Catatan/*Note*: *Angka Sementara/*Preliminary Figures*

**Angka Sangat Sementara/*Very Preliminary Figures*

Sumber/*Source*: Badan Pusat Statistik Kabupaten Hulu Sungai Selatan /*BPS-Statistics of Hulu Sungai Selatan Regency*

Tabel
Table 12.4**Laju Pertumbuhan Produk Domestik Regional Bruto Atas Dasar Harga Konstan 2010 Menurut Lapangan Usaha di Kabupaten Hulu Sungai Selatan (persen), 2018–2022**
Growth Rate of Gross Regional Domestic Product at 2010 Constant Market Prices by Industry in Hulu Sungai Selatan Regency (percent), 2018–2022

Lapangan Usaha/Industry		2018	2019	2020	2021*	2022**
(1)		(2)	(3)	(4)	(5)	(6)
A	Pertanian, Kehutanan, dan Perikanan/ <i>Agriculture, Forestry, and Fishing</i>	4,33	2,62	0,19	-0,01	-0,49
B	Pertambangan dan Penggalian/ <i>Mining and Quarrying</i>	15,44	7,71	-6,20	13,35	6,52
C	Industri Pengolahan/ <i>Manufacturing</i>	4,57	4,36	-3,56	5,93	5,25
D	Pengadaan Listrik dan Gas/ <i>Electricity and Gas</i>	7,08	4,33	4,46	4,52	7,41
E	Pengadaan Air; Pengelolaan Sampah, Limbah, dan Daur Ulang/ <i>Water Supply; Sewerage, Waste Management, and Remediation Activities</i>	5,50	6,83	8,18	4,91	4,72
F	Konstruksi/ <i>Construction</i>	4,32	5,93	-3,48	6,14	5,56
G	Perdagangan Besar dan Eceran; Reparasi Mobil dan Sepeda Motor/ <i>Wholesale and Retail Trade; Repair of Motor Vehicles and Motorcycles</i>	5,18	5,09	-2,45	5,40	8,40
H	Transportasi dan Pergudangan/ <i>Transportation and Storage</i>	5,43	5,57	-2,61	4,56	5,73
I	Penyediaan Akomodasi dan Makan Minum/ <i>Accommodation and Food Service Activities</i>	6,50	8,06	-2,26	4,08	11,90
J	Informasi dan Komunikasi/ <i>Information and Communication</i>	6,45	8,29	8,92	7,76	6,64
K	Jasa Keuangan dan Asuransi/ <i>Financial and Insurance Activities</i>	2,65	3,82	1,13	1,61	-1,25
L	Real Estat/ <i>Real Estate Activities</i>	4,30	5,79	5,62	3,65	4,97
M,N	Jasa Perusahaan/ <i>Business Activities</i>	4,22	4,91	-1,51	2,19	6,44

Lanjutan Tabel/*Continued Table 12.4*

Lapangan Usaha/Industry		2018	2019	2020	2021*	2022**
	(1)	(2)	(3)	(4)	(5)	(6)
O	Administrasi Pemerintahan, Pertahanan, dan Jaminan Sosial Wajib/ <i>Public Administration and Defence; Compulsory Social Security</i>	3,77	5,49	-2,78	-1,72	0,14
P	Jasa Pendidikan/ <i>Education</i>	5,01	5,33	0,17	0,23	1,51
Q	Jasa Kesehatan dan Kegiatan Sosial/ <i>Human Health and Social Work Activities</i>	7,13	8,61	9,86	6,73	7,56
R,S,T,U	Jasa Lainnya/ <i>Other Services Activities</i>	6,97	7,11	-1,06	3,29	6,95
Produk Domestik Regional Bruto/<i>Gross Regional Domestic Product</i>		6,14	5,28	-1,19	4,19	4,02

Catatan/*Note*: *Angka Sementara/*Preliminary Figures*

**Angka Sangat Sementara/*Very Preliminary Figures*

Sumber/*Source*: Badan Pusat Statistik Kabupaten Hulu Sungai Selatan /BPS-Statistics of Hulu Sungai Selatan Regency

Tabel
Table 12.5

Produk Domestik Regional Bruto Atas Dasar Harga Berlaku Menurut Jenis Pengeluaran di Kabupaten Hulu Sungai Selatan (miliar rupiah), 2018–2022
Gross Regional Domestic Product at Current Market Prices by Type of Expenditure in Hulu Sungai Selatan Regency (billion rupiahs), 2018–2022

Jenis Pengeluaran Type of Expenditure	2018	2019	2020	2021*	2022**
(1)	(2)	(3)	(4)	(5)	(6)
Pengeluaran Konsumsi Rumah Tangga <i>Household Consumption Expenditure</i>	4 253,15	4 637,28	4 677,30	4 865,29	5 551,21
Pengeluaran Konsumsi LNPRT <i>NPISH Consumption Expenditure</i>	108,48	122,04	121,04	127,47	144,04
Pengeluaran Konsumsi Pemerintah <i>Government Consumption Expenditure</i>	1 279,97	1 339,24	1 361,39	1 419,61	1 446,90
Pembentukan Modal Tetap Bruto <i>Gross Fixed Capital Formation</i>	1 803,43	1 943,83	1 875,15	2 015,26	2 238,66
Perubahan Inventori <i>Changes in Inventories</i>	20,36	19,41	0,24	1,93	(17,81)
Net Ekspor Barang dan Jasa/ <i>Exports of Goods and Services</i>	(1 307,13)	(1 506,32)	(1 470,19)	(1 303,85)	(1 013,90)
Produk Domestik Regional Bruto/ <i>Gross Regional Domestic Product</i>	6 158,26	6 555,48	6 564,93	7 125,71	8 349,10

Catatan/Note: *Angka Sementara/Preliminary Figures

**Angka Sangat Sementara/Very Preliminary Figures

Sumber/Source: Badan Pusat Statistik Kabupaten Hulu Sungai Selatan /BPS-Statistics of Hulu Sungai Selatan Regency

Tabel
Table 12.6

Produk Domestik Regional Bruto Atas Dasar Harga Konstan 2010 Menurut Jenis Pengeluaran di Kabupaten Hulu Sungai Selatan (miliar rupiah), 2018–2022
Gross Regional Domestic Product at 2010 Constant Market Prices by Type of Expenditure in Hulu Sungai Selatan Regency (billion rupiahs), 2018–2022

Jenis Pengeluaran Type of Expenditure	2018	2019	2020	2021*	2022**
(1)	(2)	(3)	(4)	(5)	(6)
Pengeluaran Konsumsi Rumah Tangga <i>Household Consumption Expenditure</i>	3 153,98	3 314,24	3 308,17	3 350,50	3 536,60
Pengeluaran Konsumsi LNPRT <i>NPISH Consumption Expenditure</i>	73,64	79,73	77,95	80,19	87,07
Pengeluaran Konsumsi Pemerintah <i>Government Consumption Expenditure</i>	804,70	830,24	816,04	832,69	811,95
Pembentukan Modal Tetap Bruto <i>Gross Fixed Capital Formation</i>	1 277,01	1 341,00	1 274,51	1 300,60	1 379,62
Perubahan Inventori <i>Changes in Inventories</i>	15,85	10,60	0,17	1,31	(11,09)
Net Ekspor Barang dan Jasa/ Net Exports of Goods and Services	(854,93)	(869,35)	(826,61)	(720,38)	(764,48)
Produk Domestik Regional Bruto/Gross Regional Domestic Product	4 470,25	4 706,46	4 650,23	4 844,91	5 039,67

Catatan/Note: *Angka Sementara/Preliminary Figures

**Angka Sangat Sementara/Very Preliminary Figures

Sumber/Source: Badan Pusat Statistik Kabupaten Hulu Sungai Selatan /BPS-Statistics of Hulu Sungai Selatan Regency

Tabel
Table 12.7**Distribusi Persentase Produk Domestik Regional
Bruto Atas Dasar Harga Berlaku (ADHB) Menurut Jenis
Pengeluaran di Kabupaten Hulu Sungai Selatan, 2018–
2022****Percentage Distribution of Gross Regional Domestic Product
at Current Market Prices by Expenditure in Hulu Sungai
Selatan Regency/Municipality, 2018–2022**

Jenis Pengeluaran <i>Type of Expenditure</i>	2018	2019	2020	2021*	2022**
(1)	(2)	(3)	(4)	(5)	(6)
Pengeluaran Konsumsi Rumah Tangga <i>Household Consumption Expenditure</i>	69,06	70,74	71,25	68,28	66,49
Pengeluaran Konsumsi LNPRT <i>NPISH Consumption Expenditure</i>	1,76	1,86	1,84	1,79	1,73
Pengeluaran Konsumsi Pemerintah <i>Government Consumption Expenditure</i>	20,78	20,43	20,74	19,92	17,33
Pembentukan Modal Tetap Bruto <i>Gross Fixed Capital Formation</i>	29,28	29,65	28,56	28,28	26,81
Perubahan Inventori <i>Changes in Inventories</i>	0,33	0,30	0,00	0,03	(0,21)
<i>Net Ekspor Barang dan Jasa/ Net Exports of Goods and Services</i>	(21,21)	(22,98)	(22,39)	(18,30)	(12,15)
Produk Domestik Regional Bruto/Gross Regional Domestic Product	100,00	100,00	100,00	100,00	100,00

Catatan/Note: *Angka Sementara/Preliminary Figures

**Angka Sangat Sementara/Very Preliminary Figures

Sumber/Source: Badan Pusat Statistik Kabupaten Hulu Sungai Selatan /BPS-Statistics of Hulu Sungai Selatan Regency

Tabel
Table 12.8**Laju Pertumbuhan Produk Domestik Regional Bruto Atas Dasar Harga Konstan 2010 Menurut Lapangan Usaha di Kabupaten Hulu Sungai Selatan (persen), 2018–2022**
Growth Rate of Gross Regional Domestic Product at 2010 Constant Market Prices by Industry in Hulu Sungai Selatan Regency (percent), 2018–2022

Jenis Pengeluaran Type of Expenditure	2018	2019	2020	2021*	2022**
(1)	(2)	(3)	(4)	(5)	(6)
Pengeluaran Konsumsi Rumah Tangga <i>Household Consumption Expenditure</i>	5.30	5.08	(0.18)	1.28	5.55
Pengeluaran Konsumsi LNPR <i>NPISH Consumption Expenditure</i>	9.17	8.27	(2.24)	2.88	8.58
Pengeluaran Konsumsi Pemerintah <i>Government Consumption Expenditure</i>	3.39	3.17	(1.71)	2.04	(2.49)
Pembentukan Modal Tetap Bruto <i>Gross Fixed Capital Formation</i>	5.27	5.01	(4.96)	2.05	6.08
Perubahan Inventori <i>Changes in Inventories</i>	-	-	-	-	-
Net Ekspor Barang dan Jasa/ <i>Net Exports of Goods and Services</i>	-	-	-	-	-
Produk Domestik Regional Bruto/ Gross Regional Domestic Product	6.14	5.28	-1.19	4.19	4.02

Catatan/Note: *Angka Sementara/Preliminary Figures

**Angka Sangat Sementara/Very Preliminary Figures

Sumber/Source: Badan Pusat Statistik Kabupaten Hulu Sungai Selatan /BPS-Statistics of Hulu Sungai Selatan Regency

BAB 13 PERBANDINGAN ANTAR KABUPATEN



Tertinggi

Hulu Sungai
Selatan

Terendah

Banjarmasin

Jumlah Penduduk
(Ribu Jiwa)

Balangan

667,49

232,21

134,51



Banjarbaru

Laju PDRB (Persen)

Barito Kuala

7,93

4,02

3,59



Hulu Sungai Utara

Persentase Penduduk
Miskin (Persen)

Banjar

6,49

4,54

2,79



Banjarbaru

Indeks Pembangunan
Manusia

Hulu Sungai Utara

79,68

69,76

66,84



PENJELASAN TEKNIS

1. Perbandingan antar kabupaten-kota menyajikan gambaran informasi kabupaten-kota di Indonesia yang antara lain mencakup data jumlah penduduk, PDRB, jumlah penduduk miskin, dan Indeks Pembangunan Manusia (IPM).
2. Sensus penduduk berarti perhitungan jumlah penduduk secara periodik. Data yang dicapai, biasanya bukan saja meliputi jumlah orang, tetapi juga fakta mengenai misalnya jenis kelamin, usia, bahasa, dan hal-hal lain yang dianggap perlu.
3. Indeks Pembangunan Manusia (IPM) menjelaskan bagaimana penduduk dapat mengakses hasil pembangunan dalam memperoleh pendapatan, kesehatan, pendidikan, dan sebagainya.

TECHNICAL NOTES

1. *Comparability among the regency/municipality provides snapshot of information on the Indonesian regency/municipality that includes data such as population, GRDP, poverty rate, and human development indexes.*
2. *Population census is a periodic enumeration of the population. The data obtained contain not only the total population but also facts on sex, age, language, and other important characteristics.*
3. *Human Development Index (HDI) explain how residents can access development results in obtaining income, health, education, etc.*

ULASAN

DESCRIPTION

Secara regional, Kabupaten/Kota yang memiliki jumlah penduduk terbanyak pada tahun 2022 adalah Kota Banjarmasin yakni 667,49 ribu jiwa, dan Kabupaten yang memiliki jumlah penduduk terendah adalah Kabupaten Balangan yaitu 134,51 ribu jiwa. Sementara angka proyeksi menunjukkan jumlah penduduk Provinsi Kalimantan Selatan tahun 2022 mencapai 4.182,08 ribu jiwa.

Kondisi perekonomian suatu wilayah dapat dilihat dari beberapa indikator, diantaranya laju pertumbuhan PDRB, pendapatan per kapita, dan laju inflasi. Pada tahun 2022, Kabupaten Hulu Sungai Selatan mencatat pertumbuhan ekonomi sebesar 4,02 persen. Sementara laju pertumbuhan ekonomi Provinsi Kalimantan Selatan tumbuh 5,11 persen.

Aspek lain yang digunakan untuk perbandingan regional adalah Indeks Pembangunan Manusia. Pada tahun 2022 Kabupaten/Kota dengan capaian tertinggi dalam hal pembangunan manusia adalah Kota Banjarbaru (79,68). Sementara Kabupaten Hulu Sungai Utara menempati urutan terendah (66,84).

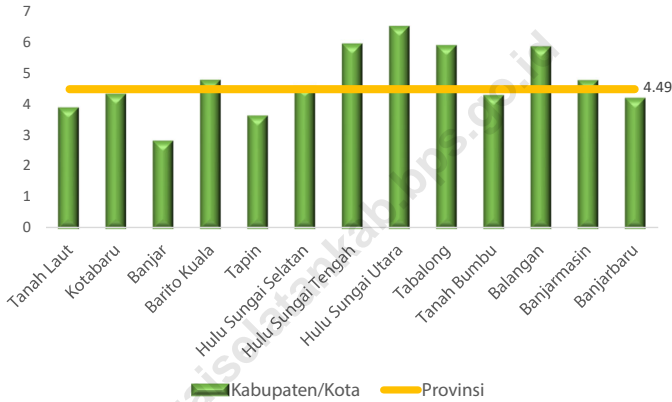
Regionally, the Regency/Municipality with biggest population in 2022 is Banjarmasin Municipality (667.49 thousand people), and the smallest population was in Balangan Regency (134.51 thousand people). Whereas 2022 projection figure shows population of Kalimantan Selatan Province reached 4,182.08 thousand people.

The economic condition of a region can be seen from several indicators such as GRDP growth rate, income per capita, and inflation rates. In 2022, economic growth of Hulu Sungai Selatan Regency reached 4.02 percent. Meanwhile, Kalimantan Selatan Province growth reached 5.11 percent.

Another aspect that is used for regional comparison is human development index. In 2022 human development index in Regency/Municipality with the highest achievements in human development is Banjarbaru Municipality (79.68). Meanwhile, Hulu Sungai Utara Regency ranked the lowest (66.84).

Gambar 13.1
Figures

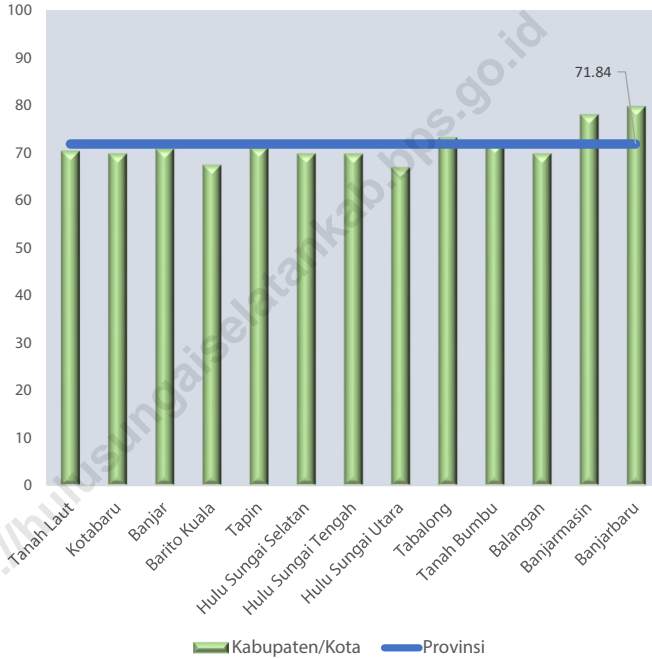
Persentase Penduduk Miskin Menurut Kabupaten/Kota di Provinsi Kalimantan Selatan, 2022
Percentage of Poor People by Regency/Municipality in Kalimantan Selatan Province, 2022



Sumber/Source: Badan Pusat Statistik Kabupaten Hulu Sungai Selatan, Survei Sosial Ekonomi Nasional /BPS-Statistics of Hulu Sungai Selatan Regency, National Socio Economic Survey

Gambar 13.2
Figures

Indeks Pembangunan Manusia Menurut Kabupaten/ Kota di Provinsi Kalimantan Selatan, 2022
Human Development Index by Regency/Municipality in Kalimantan Selatan Province, 2022



Sumber/Source: Badan Pusat Statistik Kabupaten Hulu Sungai Selatan, Survei Sosial Ekonomi Nasional /BPS- Statistics of Hulu Sungai Selatan Regency, National Socio Economic Survey

Tabel
Table 13.1**Jumlah Penduduk Menurut Kabupaten/Kota di Provinsi Kalimantan Selatan (ribu), 2010–2022**
Population by Regency/Municipality in Kalimantan Selatan Province (thousand), 2010–2022

Kabupaten/Kota Regency/Municipality	2010	2020	2022
(1)	(2)	(3)	(4)
Tanah Laut	296,33	348,97	361,04
Kotabaru	290,14	325,62	334,16
Banjar	506,84	565,63	579,91
Barito Kuala	276,15	313,02	321,77
Tapin	167,88	189,47	194,63
Hulu Sungai Selatan	212,48	228,01	232,21
Hulu Sungai Tengah	243,46	258,72	263,06
Hulu Sungai Utara	209,25	226,73	231,29
Tabalong	218,62	253,30	261,35
Tanah Bumbu	267,93	322,65	335,08
Balangan	112,43	130,36	134,51
Banjarmasin	625,48	657,66	667,49
Banjarbaru	199,63	253,44	265,58
Provinsi Kalimantan Selatan	3 626,62	4 073,58	4 182,08

Sumber/Source: ¹Badan Pusat Statistik, Proyeksi Penduduk Indonesia 2010–2035/BPS, *Indonesia Population Projection 2010–2035*

²Badan Pusat Statistik, Sensus Penduduk 2020 / *Badan Pusat Statistik, 2020 Population Census*

³Badan Pusat Statistik Kabupaten Hulu Sungai Selatan, Proyeksi Penduduk Interim 2020–2023/*Badan Pusat Statistik, Interim Population Projection 2020–2023*

Tabel
Table 13.2

Laju Pertumbuhan Produk Domestik Regional Bruto Atas Dasar Harga Konstan 2010 Menurut Kabupaten/Kota di Provinsi Kalimantan Selatan (persen), 2018–2022
Rate of Growth of Gross Regional Domestic Products at Constant 2010 Prices by Regency/Municipality in Kalimantan Selatan Province (percent), 2018–2022

Kabupaten/Kota Regency/Municipality	2018	2019	2020	2021	2022
(1)	(2)	(3)	(4)	(5)	(6)
Tanah Laut	4,65	3,72	-1,95	3,47	5,12
Kotabaru	4,89	4,13	-1,87	3,36	4,58
Banjar	5,01	4,51	-1,96	3,21	4,48
Barito Kuala	5,22	5,04	-1,06	3,17	3,59
Tapin	5,01	4,24	-1,49	3,41	4,91
Hulu Sungai Selatan	6,14	5,28	-1,19	4,18	4,02
Hulu Sungai Tengah	5,15	4,76	-1,01	3,01	3,93
Hulu Sungai Utara	5,81	5,51	-0,67	3,23	4,09
Tabalong	3,77	3,50	-2,49	3,28	5,30
Tanah Bumbu	4,14	3,58	-1,39	4,23	5,45
Balangan	3,12	3,16	-2,47	3,26	5,24
Banjarmasin	6,38	6,09	-1,89	3,41	5,69
Banjjarbaru	6,90	6,85	-1,83	3,32	7,93
Provinsi Kalimantan Selatan	5,08	4,09	-1,82	3,48	5,11

Sumber/Source: Badan Pusat Statistik Kabupaten Hulu Sungai Selatan /BPS-Statistics of Hulu Sungai Selatan Regency

Tabel
Table 13.3**Jumlah Penduduk Miskin Menurut Kabupaten/Kota di
Provinsi Kalimantan Selatan (ribu), 2018–2022**
**Number of Poor Population by Regency/Municipality in
Kalimantan Selatan Province (thousand), 2018–2022**

Kabupaten/Kota Regency/Municipality	2018	2019	2020	2021	2022
(1)	(2)	(3)	(4)	(5)	(6)
Tanah Laut	14 870	15 449	14 787	15 862	13 541
Kotabaru	15 167	15 287	14 597	16 834	15 065
Banjar	15 615	15 914	15 124	18 067	16 711
Barito Kuala	14 085	14 488	14 251	16 099	15 055
Tapin	6 979	6 507	5 899	6 925	6 982
Hulu Sungai Selatan	12 224	12 636	12 385	11 466	10 804
Hulu Sungai Tengah	16 140	16 096	15 470	16 770	16 144
Hulu Sungai Utara	14 919	15 398	14 718	16 186	15 497
Tabalong	14 874	15 222	14 695	16 128	15 243
Tanah Bumbu	17 063	17 348	16 832	18 919	17 216
Balangan	7 214	7 266	7 064	8 062	7 825
Banjarmasin	29 240	29 648	31 307	34 839	34 009
Banjarbaru	10 643	11 221	10 745	11 951	11 610
Provinsi Kalimantan Selatan	189 033	192 480	187 874	208 108	195 702

Sumber/Source: Badan Pusat Statistik Kabupaten Hulu Sungai Selatan, Survei Sosial Ekonomi Nasional /BPS-Statistics of Hulu Sungai Selatan Regency, National Socio Economic Survey

Tabel
Table 13.4

**Persentase Penduduk Miskin Menurut Kabupaten/Kota di
Provinsi Kalimantan Selatan (%), 2018–2022**
**Percentage of Poor People by Regency/Municipality in
Kalimantan Selatan Province (%), 2018–2022**

Kabupaten/Kota Regency/Municipality	2018	2019	2020	2021	2022
(1)	(2)	(3)	(4)	(5)	(6)
Tanah Laut	4,40	4,51	4,26	4,57	3,86
Kotabaru	4,52	4,49	4,22	4,86	4,30
Banjar	2,70	2,72	2,55	3,04	2,79
Barito Kuala	4,56	4,63	4,51	5,11	4,75
Tapin	3,70	3,41	3,06	3,60	3,60
Hulu Sungai Selatan	5,21	5,33	5,17	4,84	4,54
Hulu Sungai Tengah	6,01	5,93	5,64	6,18	5,92
Hulu Sungai Utara	6,38	6,50	6,14	6,83	6,49
Tabalong	5,95	6,01	5,72	6,27	5,87
Tanah Bumbu	4,88	4,85	4,60	4,82	4,26
Balangan	5,59	5,55	5,32	6,07	5,83
Banjarmasin	4,18	4,20	4,39	4,89	4,74
Banjarbaru	4,19	4,30	4,01	4,40	4,17
Provinsi Kalimantan Selatan	4,54	4,55	4,38	4,83	4,49

Sumber/Source: Badan Pusat Statistik Kabupaten Hulu Sungai Selatan, Survei Sosial Ekonomi Nasional /BPS-Statistics of Hulu Sungai Selatan Regency, National Socio Economic Survey

Tabel
Table 13.5**Indeks Pembangunan Manusia Menurut Kabupaten/Kota
di Provinsi Kalimantan Selatan, 2018–2022**
*Human Development Index by Regency/Municipality in
Kalimantan Selatan Province, 2018–2022*

Kabupaten/Kota Regency/Municipality	2018	2019	2020	2021	2022
(1)	(2)	(3)	(4)	(5)	(6)
Tanah Laut	68,49	69,04	69,38	69,87	70,35
Kotabaru	68,32	68,95	68,86	69,13	69,74
Banjar	68,32	68,94	69,18	69,89	70,72
Barito Kuala	65,91	66,24	66,22	66,64	67,37
Tapin	69,53	70,13	70,11	70,31	71,02
Hulu Sungai Selatan	68,41	68,80	68,85	69,21	69,76
Hulu Sungai Tengah	68,32	68,80	68,84	69,05	69,70
Hulu Sungai Utara	65,06	65,49	65,59	66,12	66,84
Tabalong	71,14	71,78	72,19	72,60	73,13
Tanah Bumbu	70,05	70,50	70,71	71,00	71,79
Balangan	67,88	68,39	68,82	69,11	69,73
Banjarmasin	76,83	77,16	77,10	77,57	77,97
Banjarnbaru	78,83	79,22	79,10	79,26	79,68
Provinsi Kalimantan Selatan	70,17	70,72	70,91	71,28	71,84

Sumber/Source: Badan Pusat Statistik Kabupaten Hulu Sungai Selatan, Survei Sosial Ekonomi Nasional /BPS-Statistics of Hulu Sungai Selatan Regency, National Socio Economic Survey

ST2023

SENSUS PERTANIAN

BerAKHLAK

Berorientasi Pelayanan Akuntabel Kompeten
Harmonis Loyal Adaptif Kolaboratif

DATA

MENCERDASKAN BANGSA

<https://hulusungaiselatankab.bps.go.id>



BADAN PUSAT STATISTIK

KABUPATEN HULU SUNGAI SELATAN

Jl. Mawar No.74 Kandangan, Kalsel 71212

Telp/fax.: (0517) 21040 Email: bps6306@bps.go.id

Homepage: <http://hulusungaiselatankab.bps.go.id>

ISSN 0215-0652

