

Katalog : 1102001.6305

Kabupaten

Tapin

**DALAM ANGKA**

*Tapin Regency in Figures*

**2023**



BADAN PUSAT STATISTIK  
KABUPATEN TAPIN  
BPS-STATISTICS of TAPIN REGENCY

Kabupaten

Tapin

**DALAM ANGKA**

*Tapin Regency in Figures*

**2023**

**KABUPATEN TAPIN DALAM ANGKA**  
***Tapin Regency in Figures***  
**2023**

ISSN: 0215-6814

No. Publikasi/*Publication Number*: 63050.2302

Katalog /*Catalog*: 1102001.6305

Ukuran Buku/*Book Size*: 14,8 cm x 21 cm

Jumlah Halaman/*Number of Pages* : liv +470 hal/*pages*

Naskah/*Manuscript*:

BPS Kabupaten Tapin

*BPS-Statistics of Tapin Regency*

Penyunting/*Editor*:

BPS Kabupaten Tapin

*BPS-Statistics of Tapin Regency*

Desain Kover/*Cover Design*:

BPS Kabupaten Tapin

*BPS-Statistics of Tapin Regency*

Ilustrasi Kover/*Cover Illustration*:

Danau Hatiwin/*Hatiwin Lake*

Diterbitkan oleh/*Published by*:

©BPS Kabupaten Tapin/*BPS-Statistics of Tapin Regency*

Dicetak oleh/*Printed by*:

CV. KBM Banjarbaru

Dilarang mengumumkan, mendistribusikan, mengomunikasikan, dan/atau menggandakan sebagian atau seluruh isi buku ini untuk tujuan komersil tanpa izin tertulis dari Badan Pusat Statistik.

*Prohibited to announce, distribute, communicate, and/or copy part or all of this book for commercial purpose without permission from BPS-Statistics Indonesia.*

**TIM PENYUSUN/TEAM MEMBERS**

**Pengarah/Director**

Masfian Noor, SST

**Penanggung Jawab/Persons in Charge**

Masfian Noor, SST

**Penyunting/Editors**

BPS Kabupaten Tapin

**Pengolah Data dan Penulis Naskah/Data Processing and Authors**

BPS Kabupaten Tapin

**Penata Letak/Layout Designers**

BPS Kabupaten Tapin

<https://tapinkab.bps.go.id>

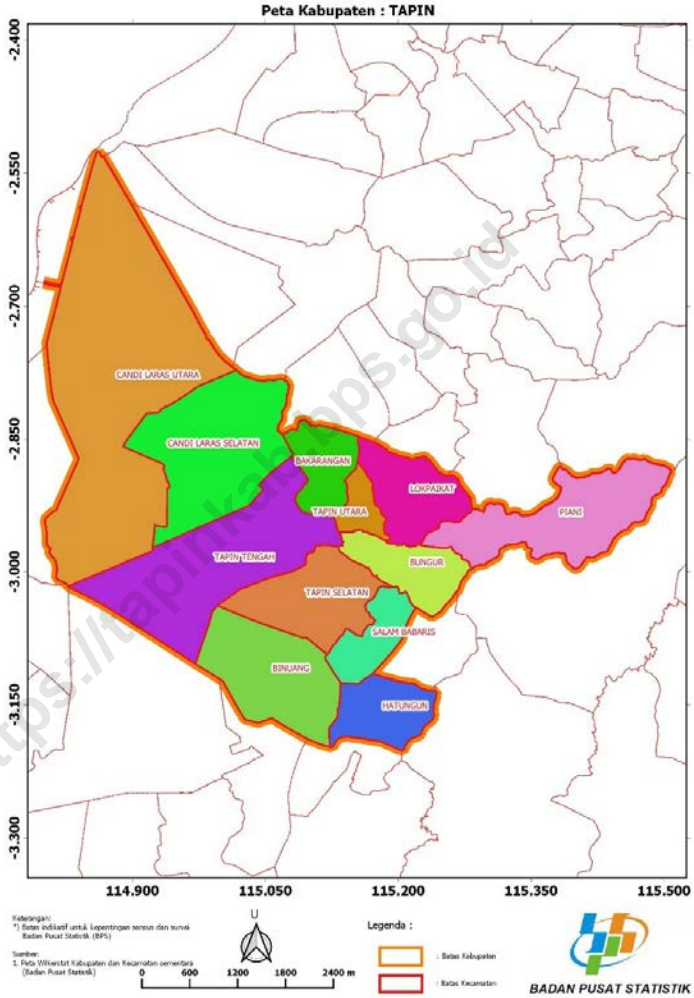


## **KONTRIBUTOR DATA/DATA CONTRIBUTOR**

1. Kementerian Agama/*Ministry of Religious Affair*
2. Kementerian Pendidikan dan Kebudayaan/*The Ministry of Education and Culture*
3. Badan Meteorologi Klimatologi dan Geofisika/*Meteorological, Climatology, and Geophysical Agency*
4. Badan Pusat Statistik/*BPS-Statistics Indonesia*
5. Kantor Pertanahan Kabupaten Tapin/*Land Office of Tapin Regency*
6. Kantor Laboratorium PHTPH Sungai Raya, HSS/*Office of Laboratory PHTPH Sungai Raya, HSS*
7. DPRD Kabupaten Tapin/*Regional Legislative Council of Tapin Regency*
8. Badan Kepegawaian dan Pengembangan SDM Kabupaten Tapin/*Regional Personnel Board and HRD of Tapin Regency*
9. Badan Pengelolaan Keuangan dan Aset Daerah (BPKAD) Kabupaten Tapin/*Office for Management of Regional Revenue, Finance and Assets of Tapin Regency*
10. Badan Pemberdayaan Masyarakat dan Pemerintahan Desa (BPMPD)/ *Social Development and Village Governmental Board*
11. Dinas Kependudukan dan Catatan Sipil Kabupaten Tapin/*Department of Population Civil Registration of Tapin Regency*
12. Dinas Tenaga Kerja Kabupaten Tapin/*Labor Services of Tapin Regency*
13. Dinas Kesehatan Kabupaten Tapin/*Public Health Office of Tapin Regency*
14. RSUD Datu Sanggul/*Datu Sanggul General Hospital*
15. RSUD Handayati/*Handayati Hospital*
16. Dinas Pengendalian Penduduk dan KB/*Department of Population Control and Family*
17. Polres Kabupaten Tapin/*Resort Police of Tapin Regency*
18. Pengadilan Agama Rantau/*Religious Courts Rantau*
19. Kejaksaan Negeri Tapin/*State Prosecutor of Rantau*
20. Pengadilan Negeri Tapin/*State Court of Rantau*
21. Rumah Tahanan Rantau/*Detention of Rantau*
22. Badan Lingkungan Hidup Kabupaten Tapin/*Environmental Agency of Tapin Regency*

23. Dinas Pemberdayaan Perempuan dan Perlindungan Anak Kabupaten Tapin/  
*Women Empowerment and Children Protection Agency of Tapin Regency*
24. Dinas Perpustakaan dan Kearsipan Kabupaten Tapin/*Library and Archives  
Services of Tapin Regency*
25. Dinas Sosial Kabupaten Tapin/*Department of Social of Tapin Regency*
26. Dinas Pertanian Kabupaten Tapin/*Agriculture Service of Tapin Regency*
27. Dinas Perikanan Kabupaten Tapin/*Fisheries Service of Tapin Regency*
28. Dinas Ketahanan Pangan Kabupaten Tapin/*Food Security Agency of Tapin  
Regency*
29. Dinas Perindustrian dan Koperasi Kabupaten Tapin/*Industry and Cooperative  
Service of Tapin Regency*
30. PDAM Kabupaten Tapin/*Water Supply Regional Enterprise of Tapin Regency*
31. PT PLN (Persero) Ranting Rantau/*State Electricity Enterprise of Rantau*
32. Dinas Kebudayaan dan Pariwisata Kabupaten Tapin/*Cultural and Tourism  
Service of Tapin Regency*
33. Dinas PU Kabupaten Tapin/*Public Work Service of Tapin Regency*
34. Kantor UPPD Samsat Kabupaten Tapin/*One-Stop Administration Services  
Office*
35. PT. Pos Indonesia (Persero) Kabupaten Tapin/*Post Indonesia Co. Ltd in Tapin  
Regency*
36. PT. Telkom/*PT. Telkom*
37. Dinas Perdagangan Kabupaten Tapin/*Trade Service of Tapin Regency*

# PETA WILAYAH KABUPATEN TAPIN MAP OF TAPIN REGENCY







**KEPALA BPS KABUPATEN TAPIN**  
**CHIEF STATISTICIAN OF TAPIN REGENCY**



**MASFIAN NOOR, SST**





## KATA PENGANTAR

Kabupaten Tapin Dalam Angka 2023 adalah publikasi yang diterbitkan oleh Badan Pusat Statistik (BPS) Kabupaten Tapin. Publikasi ini merupakan lanjutan dari publikasi sebelumnya yang menyajikan beragam jenis data yang bersumber dari BPS dan institusi lain di lingkup Kabupaten Tapin

Publikasi ini memuat gambaran umum tentang keadaan geografi dan iklim, pemerintahan, penduduk dan tenaga kerja, sosial, pertanian, industri, listrik, air minum, perdagangan, transportasi, hotel, pariwisata, dan keuangan. Setiap jenis statistik yang disajikan disertai dengan penjelasan teknis agar mempermudah pemanfaatan data.

Apresiasi dan ucapan terima kasih yang sebesar-besarnya kami sampaikan kepada Pemerintah Daerah Kabupaten Tapin, dinas/instansi/BUMN/ BUMD dan perusahaan swasta atas dukungan dan pemberian data untuk keperluan penyusunan publikasi ini. Semoga publikasi ini dapat bermanfaat bagi pengguna untuk berbagai keperluan seperti mendukung perencanaan pembangunan daerah. Dari sisi waktu penyediaan data ini berguna untuk memperbaharui secara cepat dan tepat dalam menentukan kebijakan yang akan diambil. Kami mengharapkan tanggapan dan saran dari para pengguna untuk penyempurnaan publikasi pada edisi yang akan datang.

Rantau, Februari 2023  
Kepala BPS  
Kabupaten Tapin

**MASFIAN NOOR, SST**



## PREFACE

*Tapin Regency in Figures 2023 is publication of BPS - Statistics of Tapin Regency. This Publication is continuation of previous publications which present various types of data sourced from BPS and other institution on Tapin Regency.*

*This publication contains an overview of geographical and climatic conditions, government, population and labor, social, agriculture, industry, electricity, drinking water, trade, transportation, hotels, tourism and finance. Every types of statistics presented are accompanied by technical explanations to facilitate data utilization.*

*Our deepest appreciation and gratitude goes to the Tapin District Government, local offices / agencies / BUMN / BUMD and private companies for supporting and providing data for the purposes of preparing this publication. Hopefully this publication can be useful for users for various purposes such as supporting regional development planning. In terms of time, this data provision is useful for updating quickly and precisely in determining the policy to be taken. We look forward to your comments and suggestions from users of this publication for improvements in future editions.*

Rantau , February 2023  
Chief Statistician of  
Tapin Regency

**MASFIAN NOOR, SST**

## DAFTAR ISI / CONTENTS

	Halaman <i>Page</i>
Kata Pengantar/ <i>Preface</i> .....	xii
Daftar Isi/ <i>Contents</i> .....	xiv
Daftar Tabel/ <i>List of Tables</i> .....	xvi
Daftar Singkatan/ <i>List of Abbreviations</i> .....	xxxiv
Statistik Kunci/ <i>Key Statistics</i> .....	xxxvi
1. Geografi dan Iklim/ <i>Geography and Climate</i> .....	1
2. Pemerintahan/ <i>Government</i> .....	29
3. Penduduk dan Ketenagakerjaan/ <i>Population and Employment</i> .....	61
4. Sosial dan Kesejahteraan Rakyat/ <i>Social and Welfare</i> .....	95
5. Pertanian, Kehutanan, Peternakan, dan Perikanan/ <i>Agriculture, Forestry, Livestock, and Fishery</i> .....	237
6. Industri, Pertambangan, dan Energi/ <i>Industry, Mining, and Energy</i> .....	321
7. Pariwisata/ <i>Tourism</i> .....	343
8. Transportasi dan Komunikasi/ <i>Transportation and Communication</i> .....	377
9. Perbankan, Koperasi, dan Harga-harga/ <i>Banking, Cooperative, dan Prices</i> .....	409
10. Pengeluaran Penduduk/ <i>Population Expenditure</i> .....	421
11. Perdagangan/ <i>Trade</i> .....	429
12. Sistem Neraca Regional/ <i>System of Regional Accounts</i> .....	439
13. Perbandingan Antar Kabupaten/Kota/ <i>Regency/Municipal Comparison</i>	461



## DAFTAR TABEL/LIST OF TABLES

Halaman  
Page

<b>1.</b>	<b>GEOGRAFI DAN IKLIM/GEOGRAPHY AND CLIMATE</b>	
<b>1.1</b>	<b>KEADAAN GEOGRAFI</b>	
	<b>GEOGRAPHY CONDITION .....</b>	
1.1.1	Luas Daerah dan Jumlah Pulau Menurut Kecamatan di Kabupaten Tapin, 2022 <i>Total Area and Number of Islands by Subdistrict in Tapin Regency, 2022 .....</i>	8
1.1.2	Tinggi Wilayah di Atas Permukaan Laut (DPL) Menurut Kecamatan di Kabupaten Tapin, 2022 <i>Height Above Mean Sea Level (AMSL) by Sub-District in Tapin Regency, 2022 .....</i>	10
1.1.3	Jarak dari Ibukota Kecamatan ke Ibukota Kabupaten Tapin (km), 2022 <i>Distance to Regency Capital by Sub District in Tapin Regency (km), 2022 .....</i>	11
1.1.4	Luas Wilayah Kecamatan Menurut Kelas Ketinggian dari Permukaan Laut di Kabupaten Tapin (Ha), 2022 <i>The Area of Sub District by Altitude Clas in Tapin Regency (Ha), 2022..</i>	12
1.1.5	Luas Wilayah Kecamatan Menurut Kelas Ketinggian dari Permukaan Laut di Kabupaten Tapin (Ha), 2022 <i>The Area of Sub District by Altitude Clas in Tapin Regency (Ha), 2022..</i>	13
<b>1.2</b>	<b>IKLIM</b>	
	<b>CLIMATE .....</b>	
1.2.1	Rata-Rata Suhu dan Kelembaban Udara Menurut Bulan di Kabupaten Tapin, 2022 <i>Average Temperature and Humidity by Month in Tapin Regency, 2022 .....</i>	14
1.2.2	Rata-Rata Penyinaran Matahari Menurut Bulan di Kabupaten Tapin, 2022 <i>Average Duration of Sunshine by Month in Tapin Regency, 2022.....</i>	15



1.2.3	Banyaknya Curah Hujan dan Hari Hujan Matahari Menurut Bulan di Kabupaten Tapin, 2022 <i>Number of Rainfall and Rainy Days by Month in Tapin Regency, 2022</i>	16
1.2.4	Banyaknya Curah Hujan dan Hari Hujan Matahari Menurut Bulan di Kecamatan Binuang, 2022 <i>Number of Rainfall and Rainy Days by Month in Hatungun Sub-District, 2022</i> .....	17
1.2.5	Banyaknya Curah Hujan dan Hari Hujan Matahari Menurut Bulan di Kecamatan Hatungun, 2022 <i>Number of Rainfall and Rainy Days by Month in Hatungun Sub-District, 2022</i> .....	18
1.2.6	Banyaknya Curah Hujan dan Hari Hujan Matahari Menurut Bulan di Kecamatan Tapin Selatan, 2022 <i>Number of Rainfall and Rainy Days by Month in Tapin Selatan Sub-District, 2022</i> .....	19
1.2.7	Banyaknya Curah Hujan dan Hari Hujan Matahari Menurut Bulan di Kecamatan Salam Babaris, 2022 ..... <i>Number of Rainfall and Rainy Days by Month in Salam Babaris Sub-District, 2022</i> .....	20
1.2.8	Banyaknya Curah Hujan dan Hari Hujan Matahari Menurut Bulan di Kecamatan Tapin Tengah, 2022 ..... <i>Number of Rainfall and Rainy Days by Month in Tapin Tengah Sub-District, 2022</i> .....	21
1.2.9	Banyaknya Curah Hujan dan Hari Hujan Matahari Menurut Bulan di Kecamatan Bungur, 2022 ..... <i>Number of Rainfall and Rainy Days by Month in Bungur Sub-District, 2022</i> .....	22
1.2.10	Banyaknya Curah Hujan dan Hari Hujan Matahari Menurut Bulan di Kecamatan Piani, 2022 ..... <i>Number of Rainfall and Rainy Days by Month in Piani Sub-District, 2022</i> .....	23
1.2.11	Banyaknya Curah Hujan dan Hari Hujan Matahari Menurut Bulan di Kecamatan Lokpaikat, 2022 ..... <i>Number of Rainfall and Rainy Days by Month in Lokpaikat Sub-District, 2022</i> .....	24

1.2.12	Banyaknya Curah Hujan dan Hari Hujan Matahari Menurut Bulan di Kecamatan Tapin Utara, 2022 <i>Number of Rainfall and Rainy Days by Month in Tapin Utara Sub-District, 2022</i> .....	25
1.2.13	Banyaknya Curah Hujan dan Hari Hujan Matahari Menurut Bulan di Kecamatan Bakarangan 2022 <i>Number of Rainfall and Rainy Days by Month in Bakarangan Sub-District, 2022</i> .....	26
1.2.14	Banyaknya Curah Hujan dan Hari Hujan Matahari Menurut Bulan di Kecamatan Candi Laras Selatan 2022 <i>Number of Rainfall and Rainy Days by Month in Candi Laras Selatan Sub-District, 2022</i> .....	27
1.2.15	Banyaknya Curah Hujan dan Hari Hujan Matahari Menurut Bulan di Kecamatan Candi Laras Utara 2022 <i>Number of Rainfall and Rainy Days by Month in Candi Laras Utara Sub-District, 2022</i> .....	28
<b>2.</b>	<b>PEMERINTAHAN/GOVERNMENT</b>	
<b>2.1</b>	<b>WILAYAH ADMINISTRATIF</b>	
	<b>ADMINISTRATIVE AREA</b> .....	<b>34</b>
2.1.1	Jumlah Kelurahan di Kabupaten Tapin Menurut Kecamatan di Kabupaten Tapin, 2018-2022 <i>Number of Kelurahan in Tapin Regency by Subdistrict in Tapin Regency, 2018-2022</i> .....	34
2.1.2	Jumlah Desa <sup>1</sup> di Kabupaten Tapin Menurut Kecamatan di Kabupaten Tapin, 2018-2022 <i>Number of Villages<sup>1</sup> in Tapin Regency by Subdistrict in Tapin Regency, 2018-2022</i> .....	35
2.1.3	Besarnya Uang Pemasukan Negara dari Pemberian Hak atas Tanah oleh Kantor Pertanahan Menurut Kecamatan di Kabupaten Tapin, 2022 <i>Number of Government Revenue Given by Land Office by Sub District in Tapin Regency, 2022</i> .....	36

2.1.4	Jumlah Surat Keputusan Menurut Hak Atas Tanah dan Kecamatan di Kabupaten Tapin, 2022 <i>Number of Certificates by Sub District and Kinds of Certificates in Tapin Regency, 2022</i> .....	37
2.1.5	Jumlah Luas Tanah Menurut Surat Keputusan Menurut Hak Atas Tanah Kantor Pertanahan di Kabupaten Tapin, 2022 <i>Area by Certificates and Sub District in Tapin Regency, 2022</i> .....	38
<b>2.2</b>	<b>DEWAN PERWAKILAN RAKYAT DAERAH REGIONAL HOUSE OF REPRESENTATIVE</b> .....	<b>39</b>
2.2.1	Jumlah Anggota Dewan Perwakilan Rakyat Daerah Menurut Partai Politik dan jenis Kelamin di Kabupaten Tapin, 2022 <i>Number of Members of The Regional House of Representatives by Political Parties and Sex in Tapin, 2022</i> .....	39
2.2.2	Banyaknya Produk Dewan Perwakilan Rakyat Daerah di Kabupaten Tapin, 2022 .....	40
2.2.3	Banyaknya Rapat, Sidang, Kunjungan Kerja, dan Dengar Pendapat di Kabupaten Tapin, 2022 <i>Number of Meeting, and Hearing of Regional Legislative Council Tapin Regency, 2022</i> .....	41
<b>2.3</b>	<b>SUMBER DAYA MANUSIA HUMAN RESOURCES</b> .....	<b>43</b>
2.3.1	Jumlah Pegawai Negeri Sipil Menurut Jabatan dan Jenis Kelamin di Kabupaten Tapin, Desember 2021 dan Desember 2022 <i>Number of Civil Servants by Occupation and Sex in Tapin Regency, Desember 2021 dan Desember 2022</i> .....	43
2.3.2	Jumlah Pegawai Negeri Sipil Menurut Tingkat Pendidikan dan Jenis Kelamin di Kabupaten Tapin Desember 2021 dan Desember 2022 <i>Number of Civil Servants by Educational Level and Sex December 2021 and December 2022</i> .....	45
2.3.3	Jumlah Pegawai Negeri Sipil Menurut Tingkat Kepangkatan dan Jenis Kelamin Desember 2021 dan Desember 2022..... <i>Number of Civil Servants by Hierarchy and Sex, December 2021 and December 2022</i> .....	47

2.3.4	Banyaknya Pegawai Negeri Sipil Instansi Vertikal/Pusat Menurut Tingkat Pendidikan di Kabupaten Tapin, 2022 <i>Number of Civil Servant in Vertical/Central Institutions by Education in Tapin Regency, 2022.....</i>	49
2.3.5	Banyaknya Pegawai Negeri Sipil Instansi Vertikal/Pusat Menurut Golongan di Kabupaten Tapin, 2022 <i>Number of Civil Servant in Vertical/Central Institutions by Level in Tapin Regency, 2022 .....</i>	50
2.3.6	Jumlah Kekuatan Satpol PP dan Pemadam Kebakaran di Kabupaten Tapin, 2022 <i>Number of Municipal Police and Firefighter in Tapin Regency, 2022 ....</i>	51
<b>2.4</b>	<b>KEUANGAN PEMERINTAH</b>	
	<b>GOVERNMENT FINANCE.....</b>	<b>52</b>
2.4.1	Realisasi Pendapatan Pemerintah Kabupaten Tapin Menurut Jenis Pendapatan (ribu rupiah), 2018–2022 <i>Actual Tapin Regency Government Revenues by Kind of Revenues (thousand rupiahs), 2018–2022 .....</i>	52
2.4.2	Realisasi Belanja Pemerintah Kabupaten Tapin Menurut Jenis Belanja (ribu rupiah), 2018–2022 <i>Actual Tapin Regency Government Expenditures by Kind of Expenditures (thousand rupiahs), 2018–2022 .....</i>	54
2.4.3	Alokasi Dana Desa di Kabupaten Tapin, 2022 <i>Village Fund Allocation in Tapin Regency, 2022 .....</i>	56
2.4.4	Dana Desa di Kabupaten Tapin Menurut Kecamatan, 2022 <i>Village Fund in Tapin Regency by Sub District, 2022 .....</i>	57
2.4.5	Bagi Hasil Pajak dan Retribusi Daerah Kepada Pemerintah di Kabupaten Tapin Menurut Kecamatan, 2022 <i>Share of Taxes and Levies to Government in Tapin Regency by Sub District, 2022.....</i>	58
2.4.6	Pendapatan Asli Desa (PADes) di Kabupaten Tapin Menurut Kecamatan, 2022 <i>Vilages Real Revenue in Tapin Regency by Sub District, 2022 .....</i>	59
<b>3.</b>	<b>PENDUDUK DAN KETENAGAKERJAAN/ POPULATION AND EMPLOYMENT</b>	

<b>3.1</b>	<b>PENDUDUK</b>	
	<b>POPULATION</b> .....	<b>69</b>
3.1.1	Penduduk, Laju Pertumbuhan Penduduk, Distribusi Persentase Penduduk, Kepadatan Penduduk, Rasio Jenis Kelamin Penduduk Menurut Kecamatan di Kabupaten Tapin, 2010 dan 2022 <i>Population, Population Growth Rate, Percentage Distribution of Population, Population Density, and Population Sex Ratio by Subdistrict in Tapin Regency, 2010 and 2022</i> .....	69
3.1.2	Jumlah Penduduk Kelamin Penduduk Menurut Kelompok Umur dan Jenis Kelamin di Kabupaten Tapin, 2022 <i>Population by Age Groups and Gender in Tapin Regency, 2022</i> .....	
3.1.3	Jumlah Keluarga Menurut Kecamatan di Kabupaten Tapin, 2021 dan 2022 <i>Number of Family by Subdistrict in Tapin Regency, 2021 and 2022</i> .....	73
3.1.4	Penerbitan Akte Kelahiran Menurut Jenis Akte Kelahiran dan Bulan di Kabupaten Tapin, 2022 .....	
	<i>Birth Certificate Published by Months and Types of Birth Certificate in Tapin Regency, 2022</i> .....	74
3.1.5	Penerbitan Akte Kelahiran Menurut Jenis Akte Kelahiran dan Kecamatan di Kabupaten Tapin, 2022.....	
	<i>Birth Certificate Published by Types of Birth Certificate and Sub District in Tapin Regency, 2022</i> .....	75
3.1.6	Penerbitan Akte Menurut Bulan dan Jenis Akte di Kabupaten Tapin, 2022 <i>Certificate Published by Months and Types of Certificate in Tapin Regency, 2022</i> .....	76
3.1.7	Penerbitan Akte Kelahiran Menurut Bulan dan Jenis Akte di Kabupaten Tapin, 2022 <i>Birth Certificate Published by Month and Types of Birth Certificate in Tapin Regency, 2022</i> .....	77
3.1.8	Penerbitan Akte Kelahiran Menurut Kecamatan dan Jenis Kelamin di Kabupaten Tapin, 2022 .....	
	<i>Birth Certificate Published by Sub-District and Gender in Tapin Regency, 2022</i> .....	78

3.1.9	Penerbitan Akte Kelahiran Menurut Bulan dan Jenis Kelamin di Kabupaten Tapin, 2022 <i>Birth Certificate Published by Months and Gender in Tapin Regency, 2022</i> .....	79
<b>3.2</b>	<b>KETENAGAKERJAAN</b>	
	<b>EMPLOYMENT</b> .....	<b>80</b>
3.2.1	Jumlah Penduduk Berumur 15 Tahun Ke Atas Menurut Jenis Kegiatan Selama Seminggu yang Lalu dan jenis Kelamin di Kabupaten Tapin, 2022 <i>Population Aged 15 Years and Over by Type of Activity during the Previous Week and Sex in Tapin, 2022</i> .....	80
3.2.2	Penduduk Berumur 15 Tahun ke Atas Menurut Pendidikan Tertinggi yang Ditamatkan dan Jenis Kegiatan Selama Seminggu yang Lalu di Kabupaten Tapin, 2022 <i>Population 15 Years of Age and Over by Educational Attainment and Type of Activity During the Previous Week in Tapin Regency, 2022</i> .....	81
3.2.3	Penduduk Berumur 15 Tahun Ke Atas yang Bekerja Selama Seminggu yang Lalu Menurut Status Pekerjaan Utama dan Jenis Kelamin di Kabupaten Tapin, 2022 <i>Population 15 Years of Age and Over who Worked During The Previous Week by Main Employment Status and Sex in Tapin Regency, 2022</i> .....	83
3.2.4	Jumlah Penduduk Menurut Lapangan Usaha Utama di Kabupaten Tapin, 2021-2022 <i>Population by Main Industry in Tapin Regency, 2021-2022</i> .....	84
3.2.6	Jumlah Penduduk Berumur 15 Tahun Ke Atas yang Bekerja Selama Seminggu yang Lalu Menurut Jumlah Jam Kerja Seluruhnya dan Sektor Pekerjaan di Kabupaten Tapin, 2022 <i>Population Aged 15 Years and Over Who Worked During the Previous Week by Total Working Hours and Sector in Tapin Regency, 2022</i>	85
3.2.7	Jumlah Penduduk Berumur 15 Tahun Ke Atas yang Bekerja Selama Seminggu yang Lalu Menurut Jumlah Jam Kerja Pada Pekerjaan Utama dan Sektor Pekerjaan di Kabupaten Tapin, 2022 <i>Population Aged 15 Years and Over Who Worked During the Previous Week by Total Working Hours on Main Work and Sector in Tapin Regency, 2022</i> .....	

3.2.8	Banyaknya Pencari Kerja yang Terdaftar Menurut Tingkat Pendidikan di Kabupaten Tapin, 2022 <i>Number of Registered Job Seekers by Education in Tapin Regency, 2022</i> .....	87
3.2.9	Banyaknya Peserta Latihan Institusional LLK-UKM Rantau, 2022 <i>Number of Institutional Training Member of LLK-UKM Rantau, 2022...</i>	88
3.2.10	Banyaknya Peserta Latihan Non Institusional LLK-UKM yang Dapat Dimonitor dan Ditempatkan Rantau, 2022 <i>Number of Non Institutional Training Member Monitored and Placement of LLK-UKM Rantau, 2022</i> .....	89
3.2.11	Banyaknya Peserta Latihan Institusional LLK-UKM Rantau, 2022 <i>Number of Institutional Training Member of LLK-UKM Rantau, 2022...</i>	90
3.2.12	Banyaknya Peserta Latihan Institusional LLK-UKM yang Dapat Dimonitor dan Ditempatkan Rantau, 2022 <i>Number of Institutional Training Member Monitored and Placement of LLK-UKM Rantau, 2022</i> .....	91
3.2.13	Upah Minimum Regional (UMR) di Kabupaten Tapin, 2021 dan 2022 <i>Regional Minimum Wages in Tapin Regency, 2022-2022</i> .....	92
3.2.14	Rata-Rata Kebutuhan Hidup Minimum Pekerja Lajang di Kabupaten Tapin, 2021 dan 2022 <i>Average of Minimum Life Requirements of Unmarried Workers in Tapin Regency, 2021-2022</i> .....	93
<b>4.</b>	<b>SOSIAL DAN KESEJAHTERAAN RAKYAT/SOCIAL AND WELFARE</b>	
<b>4.1</b>	<b>PENDIDIKAN</b>	
	<b>EDUCATION</b> .....	<b>108</b>
4.1.1	Jumlah Sekolah, Guru, dan Murid Taman Kanak-Kanak (TK) di Bawah Kementerian Pendidikan, Kebudayaan, Riset, dan Teknologi di Kabupaten Tapin Menurut Kecamatan, 2021/2022 dan 2022/2023 <i>Number of Schools, Teachers, and Pupils in Kindergarten Under The Ministry of Education, Culture, Research, and Technology in Tapin Regency by Subdistrict, 2021/2022 and 2022/2023</i> .....	108

4.1.2	Jumlah Sekolah, Guru, dan Murid Raudatul Athfal (RA) di Bawah Kementerian Agama di Kabupaten Tapin Menurut Kecamatan, 2021/2022 dan 2022/2023 <i>Number of Schools, Teachers, and Students in Raudatul Athfal (RA) Under The Ministry of Religious Affairs in Tapin Regency by Subdistrict, 2021/2022 and 2022/2023.....</i>	111
4.1.3	Jumlah Sekolah, Guru, dan Murid Sekolah Dasar (SD) di Bawah Kementerian Pendidikan, Kebudayaan, Riset, dan Teknologi di Kabupaten Tapin Menurut Kecamatan, 2021/2022 dan 2022/2023 <i>Number of Schools, Teachers, and Pupils in Primary Schools Under The Ministry of Education, Culture, Research, and Technology in Tapin Regency by Subdistrict, 2021/2022 and 2022/2023 .....</i>	112
4.1.4	Jumlah Sekolah, Guru, dan Murid Madrasah Ibtidaiyah (MI) di Bawah Kementerian Agama di Kabupaten Tapin Menurut Kecamatan, 2021/2022 dan 2022/2023 <i>Number of Schools, Teachers, and Pupils in Madrasah Ibtidaiyah (MI) Under The Ministry of Religious Affairs in Tapin Regency by Subdistrict, 2021/2022 and 2022/2023.....</i>	115
4.1.5	Jumlah Sekolah, Guru, dan Murid Sekolah Menengah Pertama (SMP) di Bawah Kementerian Pendidikan, Kebudayaan, Riset, dan Teknologi di Kabupaten Tapin Menurut Kecamatan, 2021/2022 dan 2022/2023 <i>Number of Schools, Teachers, and Pupils in Lower Secondary Schools Under The Ministry of Education, Culture, Research, and Technology in Tapin Regency by Subdistrict, 2021/2022 and 2022/2023.....</i>	118
4.1.6	Jumlah Sekolah, Guru, dan Murid Madrasah Tsanawiyah (MTs) di Bawah Kementerian Agama di Kabupaten Tapin Menurut Kecamatan, 2021/2022 dan 2022/2023 <i>Number of Schools, Teachers, and Pupils in Madrasah Tsanawiyah (MTs) Under The Ministry of Religious Affairs in Tapin Regency by Subdistrict, 2021/2022 dan 2022/2023.....</i>	121
4.1.7	Jumlah Sekolah, Guru, dan Murid Sekolah Menengah Atas (SMA) di Bawah Kementerian Pendidikan, Kebudayaan, Riset, dan Teknologi di Kabupaten Tapin Menurut Kecamatan, 2021/2022 dan 2022/2023	



	<i>Number of Schools, Teachers, and Pupils in Upper Secondary Schools Under The Ministry of Education, Culture, Research, and Technology research, and Technology in Tapin Regency by Subdistrict, 2021/2022 and 2022/2023.....</i>	124
4.1.8	Jumlah Sekolah, Guru, dan Murid Sekolah Menengah Kejuruan (SMK) di Bawah Kementerian Pendidikan, Kebudayaan, Riset, dan Teknologi di Kabupaten Tapin Menurut Kecamatan, 2021/2022 dan 2022/2023 <i>Number of Schools, Teachers, and Pupils in Vocational High Schools Under The Ministry of Education, Culture, Research, and Technology in Tapin Regency by Subdistrict, 2021/2022 and 2022/2023</i>	127
4.1.9	Jumlah Sekolah, Guru, dan Murid Madrasah Aliyah (MA) di Bawah Kementerian Agama di Kabupaten Tapin Menurut Kecamatan, 2021/2022 dan 2022/2023 <i>Number of Schools, Teachers, and Pupils in Madrasah Aliyah (MA) Under the Ministry of Religious Affairs in Tapin Regency by Subdistrict, 2021/2022 and 2022/2023.....</i>	130
4.1.10	Jumlah Desa <sup>1</sup> /Kelurahan yang Memiliki Fasilitas Sekolah di Kabupaten Tapin Menurut Kecamatan dan Tingkat Pendidikan, 2020-2023 ..... <i>Number of Villages<sup>1</sup> Having Educational Facilities in Tapin Regency by Subdistrict and Educational Level, 2020-2023.....</i>	133
4.1.11	Angka Partisipasi Murni (APM) dan Angka Partisipasi Kasar (APK) Menurut Jenjang Pendidikan di Kabupaten Tapin, 2021 dan 2023 <i>Net Enrolment Rate and Gross Enrolment Rate by Educational Level in Tapin Regency, 2021 and 2023 .....</i>	138
4.1.12	Persentase Penduduk Berumur 15 Tahun ke Atas yang Melek Huruf Menurut Kelompok Umur di Kabupaten Tapin, 2021 dan 2023 <i>Percentage of Literate People Aged 15 Years and Over by Age Group in Tapin regency, 2021 and 2023 .....</i>	139
4.1.13	Banyaknya Sekolah Negeri Menurut Tingkat Pendidikan di Kabupaten Tapin, 2022/2023..... <i>Number of Public Schools by Studies Terrace in Tapin Regency, 2022/2023 .....</i>	140

4.1.14	Banyaknya Sekolah Swasta Menurut Tingkat Pendidikan di Kabupaten Tapin, 2022/2023 <i>Number of Private Schools by Studies Terrace in Tapin Regency, 2022/2023</i> .....	141
<b>4.2</b>	<b>KESEHATAN</b>	
	<b>HEALTH</b> .....	<b>142</b>
4.2.1	Jumlah Desa <sup>1</sup> /Kelurahan Yang Memiliki Sarana Kesehatan di Kabupaten Tapin Menurut Kecamatan dan Tingkat Pendidikan, 2020-2022 <i>Number of Villages<sup>1</sup> Having Health Facilities in Tapin Regency by Subdistrict and Educational Level, 2020-2022</i> .....	142
4.2.2	Jumlah Tenaga Kesehatan di Kabupaten Tapin Menurut Kecamatan, 2022 <i>Number of Medical Personnel in Tapin Regency by Subdistrict, 2022...</i>	148
4.2.3	Jumlah Rumah Sakit Umum, Rumah Sakit Khusus, Puskesmas, Klinik Pratama, dan Posyandu Menurut Kecamatan di Kabupaten Tapin, 2021 dan 2022 <i>Number of General Hospital, Specialized Hospital, Public Health Center, Primary Clinic, and Integrated Health Post by Subdistrict in Tapin Regency, 2021 and 2022</i> .....	150
4.2.4	Pola Penyakit Terbanyak Pasien Rawat Inap RSUD Datu Sanggul di Kabupaten Tapin, 2022 <i>Pattern of Most Diseases Inpatient of Datu Sanggul Hospital in Tapin Regency, 2022</i> .....	153
4.2.5	Pola Penyakit Terbanyak Pasien Rawat Jalan RSUD Datu Sanggul di Kabupaten Tapin, 2022 <i>Pattern of Most Diseases Outpatient of Datu Sanggul Hospital in Tapin Regency, 2022</i> .....	154
4.2.6	Hasil Kegiatan Unit Pelayanan Rawat Inap RSUD Datu Sanggul di Kabupaten Tapin, 2022 <i>Activities Result of Inpatient Service Unit in Datu Sanggul Hospital in Tapin Regency, 2022</i> .....	155
4.2.7	Jumlah Pasien Rawat Inap Dirinci per Kecamatan di Kabupaten Tapin, 2022 <i>Number of Inpatients by Sub District in Tapin Regency, 2022</i> .....	156

4.2.7	Jumlah Pasien Rawat Inap Dirinci per Kecamatan di Kabupaten Tapin, 2022 <i>Number of Inpatients by Sub District in Tapin Regency, 2022.....</i>	158
4.2.8	Jumlah Kegiatan Unit Gawat Darurat/Kamar Terima RSUD Datu Sanggul di Kabupaten Tapin, 2022 <i>Number of Activities of Emergency Room in Datu Sanggul Hospital in Tapin Regency, 2022.....</i>	160
4.2.9	Tingkat Pemanfaatan Rawat Inap RSUD Datu Sanggul Menurut Bulan di Kabupaten Tapin, 2022 <i>Utilization Level of Inpatients in Datu Sanggul Hospital by Months in Tapin Regency, 2022 .....</i>	162
4.2.10	Jumlah Penderita Penyakit RSU Handayati di Kabupaten Tapin, 2022 <i>Number of Patients with Diseases at the Handayati Hospital in Tapin Regency, 2022 .....</i>	163
4.2.11	Jumlah Tenaga Kesehatan RSU Handayati di Kabupaten Tapin, 2022 <i>Number of Health Workers at the Handayati Hospital in Tapin Regency, 2022 .....</i>	164
4.2.10	Jumlah PUS dan Akseptor KB Aktif Dirinci Tiap Kecamatan di Kabupaten Tapin, 2022 <i>Number of PUS and Family Planning Acceptor by Su-District in Tapin Regency, 2022 .....</i>	165
4.2.11	Jumlah Akseptor KB Baru Menurut Jenis Kontrasepsi di Kabupaten Tapin, 2022 <i>Number of Family Planning New Acceptor by Kind of Contraception in Tapin Regency, 2022.....</i>	168
4.2.12	Banyaknya Klinik KB PKBD / Sub PKBD dan Petugas KB Tiap Kecamatan di Kabupaten Tapin, 2022 <i>Number of Family Planning Clinics and Official by Sub District in Tapin Regency, 2022 .....</i>	170
4.2.13	Jumlah Kasus Baru Covid-19, Kesembuhan dan Pasien yang Meninggal Menurut Bulan di Kabupaten Tapin, 2022 <i>Number of Covid-19 New Case, Recoveries, and Patients who Died by Month in Tapin Regency, 2022.....</i>	171

<b>4.3</b>	<b>AGAMA</b>	
	<b>RELIGION</b> .....	<b>172</b>
4.3.1	Jumlah Penduduk Menurut Kecamatan dan Agama yang Dianut di Kabupaten Tapin, 2022 <i>Population by Subdistrict and Religion in Tapin Regency, 2022</i> .....	172
4.3.2	Jumlah Tempat Peribadatan Menurut Kecamatan di Kabupaten Tapin, 2022 <i>Number of Places of Worship by Subdistrict and Religion in Tapin Regency, 2022</i> .....	173
4.3.3	Jumlah Desa <sup>1</sup> /Kelurahan yang Mengalami Bencana Alam <sup>2</sup> Menurut Kecamatan di Kabupaten Tapin, 2019–2021 <i>Number of Villages<sup>1</sup>/Kelurahan that Had Natural Disaster<sup>2</sup> by Subdistrict in Tapin Regency, 2019–2021</i> .....	174
4.3.4	Banyaknya Nikah, Talak, Cerai, dan Rujuk Dirinci Menurut Kecamatan di Kabupaten Tapin, 2022 <i>Number of Marriages, Divorces, Separations, Reconciliations by Sub District in Tapin Regency, 2022</i> .....	177
4.3.5	Banyaknya Jemaah Haji yang Berangkat ke Tanah Suci Mekkah Setiap Kecamatan di Kabupaten Tapin, 2022 <i>Number of Group of Pilgrims Going to Mecca by Sub District in Tapin Regency, 2022</i> .....	178
4.3.6	Banyaknya Organisasi Remaja Masjid dan Majelis Taklim Menurut Kecamatan di Kabupaten Tapin, 2022 <i>Number of Mosque Teenagers and Esteem Commite by Sub District di Kabupaten Tapin, 2022</i> .....	179
<b>4.4</b>	<b>KEMISKINAN</b>	
	<b>POVERTY</b>	
4.4.1	Garis Kemiskinan, Jumlah, dan Persentase Penduduk Miskin di Kabupaten Tapin, 2014-2022 <i>Poverty Line, Number, and Percentage of Poor People in Tapin Regency, 2014-2022</i> .....	180
4.4.2	Indeks Kedalaman Kemiskinan dan Indeks Keparahan Kemiskinan di Kabupaten Tapin, 2012–2022 <i>Poverty Gap Index and Poverty Severity Index in Tapin Regency, 2012–2022</i> .....	181

**4.5 KRIMINALITAS**

**CRIME**

4.5.1	Banyaknya Peristiwa Kejahatan dan Pelanggaran yang Dilaporkan Menurut Jenis Kejahatan/ Pelanggaran di Kabupaten Tapin, 2020-2022 <i>Number of Crime and Offence Reported by Kind in Tapin Regency, 2020-2022</i> .....	182
4.5.2	Banyaknya Peristiwa Kejahatan dan Pelanggaran yang Diselesaikan Menurut Jenis Kejahatan/ Pelanggaran di Kabupaten Tapin, 2020-2022 <i>Number of Crime and Offence Settled by Type in Tapin Regency, 2020-2022</i> .....	184
4.5.3	Persentase Kejahatan dan Pelanggaran yang Diselesaikan Menurut Jenis Kejahatan/ Pelanggaran di Kabupaten Tapin, 2020-2022 <i>Percentage of Crime and Offence Settled by Kind in Tapin Regency, 2020-2022</i> .....	186
4.5.4	Banyaknya Pelanggaran Lalu Lintas di Kabupaten Tapin, 2022 <i>Number of Traffic Violations in Tapin Regency, 2022</i> .....	188
4.5.5	Banyaknya Kecelakaan, Kerugian Material, dan Penderita Kecelakaan di Kabupaten Tapin, 2020-2022 <i>Number of Accident, Loss Matrial and Suffering Accident di Kabupaten Tapin, 2020-2022</i> .....	189
4.5.6	Data Kasus Menonjol di Kabupaten Tapin, 2022 <i>Prominent Case Data di Kabupaten Tapin, 2022</i> .....	190
4.5.7	Pola Umur Pelaku Berdasarkan Data Kasus Menonjol di Kabupaten Tapin, 2022 <i>Performers Age Pattern Based on Prominent Case Data in Tapin Regency, 2022</i> .....	191
4.5.8	Pola Waktu Kejadian Berdasarkan Data Kasus Menonjol di Kabupaten Tapin, 2022 <i>Time Pattern of Event Based on Prominent Case Data in Tapin Regency, 2022</i> .....	192
4.5.9	Pola Tempat Kejadian Berdasarkan Data Kasus Menonjol di Kabupaten Tapin, 2022	

	Halaman Page
	<i>Pattern of Event Venue Based on Prominent Case Data in Tapin Regency, 2022</i> ..... 193
4.5.10	Pola Pekerjaan Pelaku Berdasarkan Data Kasus Menonjol di Kabupaten Tapin, 2022 <i>Pattern of Performers Job Based on Prominent Case Data in Tapin Regency, 2022</i> ..... 194
4.5.11	Jumlah Tindak Pidana, Resiko Penduduk Terjadi Tindak Pidana per 100.000 Penduduk, Persentase Penyelesaian Tindak Pidana, dan Selang Waktu Terjadinya Tindak Pidana Menurut Kepolisian Sektor di Kabupaten Tapin, 2022 <i>Number of Crime, Crime Rate per 100,000 Population, Percentage of Crime Clearance, and Time Interval of Crime Occurance by Departmental (Sektor) Police Office, 2022</i> ..... 195
<b>4.6</b>	<b>HUKUM</b>
	<b>LAW</b>
4.6.1	Banyaknya Perkara yang Diterima dan Diputuskan Pengadilan Agama Menurut Kecamatan di Kabupaten Tapin, 2022 <i>Number of Cases Received and Decided by Sub District in Tapin Regency, 2022</i> ..... 199
4.6.2	Banyaknya Perkara yang Diterima dan Diputuskan Pengadilan Agama Menurut Jenis Perkara di Kabupaten Tapin, 2022 <i>Number of Cases Received and Decided by Court Religion Cases by Type in Tapin Regency, 2022</i> ..... 200
4.6.3	Banyaknya Perkara yang Diterima pada Pengadilan Agama Menurut Bulan di Kabupaten Tapin, 2022 <i>Number of Cases Received by the Court in Religion by Month in Tapin Regency, 2022</i> ..... 201
4.6.4	Banyaknya Perkara yang Diputuskan pada Pengadilan Agama Menurut Bulan di Kabupaten Tapin, 2022 <i>Number of Cases Decided by the Court in Religion by Month in Tapin Regency, 2022</i> ..... 203
4.6.5	Banyaknya Perceraian Dirinci Menurut Faktor Penyebabnya di Kabupaten Tapin, 2022 <i>Number of Cases Decided by the Court in Religion by Month in Tapin Regency, 2022</i> ..... 205

4.6.6	Jumlah Tindak Pidana yang Masuk di Kejaksaan Negeri Menurut Bulan di Kabupaten Tapin, 2022 <i>Number of Crimes Registered in State Attorney by Month in Tapin Regency, 2022</i> .....	206
4.6.7	Jumlah Tindak Pidana yang Diselesaikan di Kejaksaan Negeri Menurut Bulan di Kabupaten Tapin, 2022 <i>Number of Crimes Solved in State Attorney by Month in Tapin Regency, 2022</i> .....	207
4.6.8	Banyaknya Perkara yang Terdakwa/Tertuduh yang Masuk di Pengadilan Negeri Menurut Bulan di Kabupaten Tapin, 2022 <i>The Number of Case and the Defendant/Accused Registered in State Court by Month in Tapin Regency, 2022</i> .....	208
4.6.9	Banyaknya Perkara yang Terdakwa/Tertuduh yang Diselesaikan di Pengadilan Negeri Menurut Bulan di Kabupaten Tapin, 2022 <i>The Number of Case and the Defendant/Accused Solved in State Court by Month in Tapin Regency, 2022</i> .....	209
4.6.10	Banyaknya Perkara yang Diselesaikan Menurut Sikap Terhadap Keputusan Menurut Bulan di Kabupaten Tapin, 2022 <i>Number of Cases Solved by Attitudes toward Decisions by Month in Tapin Regency, 2022</i> .....	210
4.6.11	Banyaknya Perkara yang Diselesaikan Menurut Lamanya Masa Hukuman di Kabupaten Tapin, 2022 <i>Number of Cases Solved by Length of Sentence in Tapin Regency, 2022</i>	211
4.6.12	Banyaknya Narapidana Menurut Jenis Kejahatan dan Jenis Kelamin di Kabupaten Tapin, 2022 <i>The Number of Prisoners by Type of Crime and Gender in Tapin Regency, 2022</i> .....	212
4.6.13	Jumlah Narapidana yang Selesai Masa Penahanannya Menurut Jenis Kelamin di Kabupaten Tapin, 2022 <i>Number of Prisoners Completed his Incarceration by Sex in Tapin Regency, 2022</i> .....	213
4.6.14	Jumlah Isi Rutan Rantau Menurut Jenis Kelamin di Kabupaten Tapin, 2020-2022 <i>Number of Inhabitants in Detention Center by Sex in Tapin Regency, 2020-2022</i> .....	214

4.6.15	Jumlah Isi Rutan Rantau Menurut Status di Kabupaten Tapin, 2022 <i>Number of Residents Detention Center by Status in Tapin Regency, 2022</i>	215
--------	---	-----

## 4.7 SOSIAL LAINNYA

### OTHERS

4.7.1	Banyaknya Tempat Pembuangan Sampah Menurut Jenisnya dan Kecamatan di Kabupaten Tapin, 2022 <i>Number of Waste Disposal Site by Kinds and Sub District in Tapin Regency, 2022</i>	216
4.7.2	Rata-Rata Timbunan Sampah dan Sampah yang Dapat Diangkut Tiap Hari Menurut Tempatnya di Kabupaten Tapin, 2022 <i>Average Garbage and Garbage Dumps Every Day by Place in Tapin Regency, 2022</i>	217
4.7.3	Banyaknya Armada Pengangkutan Sampah dan Kapasitasnya Menurut Jenis Angkutan di Kabupaten Tapin, 2022 <i>Number of Waste Transportation Fleet and Its Capacity by Type of Transportation in Tapin Regency, 2022</i>	218
4.7.4	Indeks Kualitas Lingkungan Hidup Beserta Komponennya di Kabupaten Tapin, 2016-2022 <i>Enviromental Qualiy Index and Its Components in Tapin Regency, 2016-2022</i>	219
4.7.5	Banyaknya Tindak Kekerasan Terhadap Perempuan dan Anak di Kabupaten Tapin, 2020-2022 <i>Number of Violence Against Women and Children in Tapin Regency, 2020-2022</i>	220
4.7.6	Daftar SKPD yang tergabung Dharma Wanita di Kabupaten Tapin, 2022 <i>List of Agency by Women's Association in Tapin District, 2022</i>	221
4.7.7	Daftar Organisasi Wanita di Kabupaten Tapin, 2022 <i>List of Women's Organization in Tapin District, 2022</i>	222
4.7.7	Indeks Pembangunan Manusia (IPM) Kabupaten Tapin 2010-2022 <i>Human Development Index of Tapin Regency, 2010-2022</i>	223
4.7.8	Jumlah Pengunjung Perpustakaan Daerah Menurut Jenis Pengunjung dan Jenis Kelamin di Kabupaten Tapin, 2018-2022 <i>Number of Library Visitors by Types of Visitors and Gender in Tapin Regency, 2018-2022</i>	224



	Halaman Page	
4.7.9	Jumlah Anggota Perpustakaan Daerah Menurut Jenis Anggota dan Jenis Kelamin di Kabupaten Tapin, 2018-2022 <i>Number of Library Members by Types of Member and Gender in Tapin Regency, 2018-2022</i> .....	226
4.7.10	Jumlah Buku yang Dipinjam di Perpustakaan Daerah Menurut Bulan dan Klasifikasi Buku di Kabupaten Tapin, 2022 <i>Number of Books Borrowed from Library by Months and Classification of Book in Tapin Regency, 2022</i> .....	228
4.7.11	Jumlah Panti Asuhan dan Anak Asuh Menurut Kecamatan di Kabupaten Tapin, 2022 <i>Number of Orphanage and Orphans by Sub-District in Tapin Regency, 2022</i> .....	232
4.7.12	Jumlah Organisasi Karang Taruna Menurut Kriteria serta Jumlah Anggotanya di Kabupaten Tapin, 2022 <i>Number of Neighborhood Youth Association by Its Criteria and Number of Members in Tapin Regency, 2022</i> .....	233
4.7.13	Jumlah Organisasi Karang Taruna Menurut Jenis Kelamin dan Kecamatan di Kabupaten Tapin, 2022 <i>Number of Neighborhood Youth Association by Gender and Sub District in Tapin Regency, 2022</i> .....	234
4.7.14	Jumlah Bencana Alam dan Korban serta Taksiran Kerugian di Kabupaten Tapin, 2022 <i>Number of Natural Disaster, Victims and Financial Loss Estimation in Tapin Regency, 2022</i> .....	235
<b>5.</b>	<b>PERTANIAN, KEHUTANAN, PETERNAKAN, DAN PERIKANAN/ AGRICULTURE, FORESTRY, LIVESTOCK, AND FISHERY</b>	
<b>5.1</b>	<b>TANAMAN PANGAN FOOD CROPS</b> .....	<b>252</b>
5.1.1	Luas Panen, Produksi, dan Produktivitas Padi Menurut Kecamatan di Kabupaten Tapin, 2022 <i>Harvested Area, Production, and Productivity of Paddy by Sub District in Tapin Regency, 2022</i> .....	252
5.1.2	Produksi Palawija Menurut Kecamatan (ton) di Kabupaten Tapin, 2022 <i>Production of Second Crops by Sub District (ton) in Tapin Regency, 2022</i>	253

	Halaman Page
5.1.3	Luas Sawah Menurut Jenis Penggunaannya, 2022 <i>The Area Wetland by Kind of Land Use, 2022</i> ..... 255
5.1.4	Luas Tanah Kering Menurut Jenis Penggunaannya, 2022 <i>The Area of Dry Land by Kind of Land Use, 2022</i> ..... 256
<b>5.2</b>	<b>HORTIKULTURA</b>
	<b><i>HORTICULTURE</i> ..... 257</b>
5.2.1	Luas Panen Tanaman Sayuran Menurut Kecamatan dan Jenis Tanaman (ha) di Kabupaten Tapin, 2021 dan 2022 <i>Harvested Area of Vegetables by Subdistrict and Kind of Plant (ha) in Tapin Regency, 2021 and 2022</i> ..... 257
5.2.2	Produksi Tanaman Sayuran Menurut Kecamatan dan Jenis Tanaman (kuintal) di Kabupaten Tapin, 2021 dan 2022 <i>Production of Vegetables by Subdistrict and Kind of Plant (kwintal) in Tapin Regency, 2021 dan 2022</i> ..... 260
5.2.3	Luas Panen Tanaman Sayuran dan Buah–Buahan Semusim Menurut Jenis Tanaman (ha) di Kabupaten Tapin, 2018-2022 <i>Harvested Area of Seasonal Vegetables and Fruits by Kind of Plant (ha) in Tapin Regency, 2018-2022</i> ..... 263
5.2.4	Produksi Tanaman Sayuran dan Buah–Buahan Semusim Menurut Jenis Tanaman (ton) di Kabupaten Tapin, 2019-2022 <i>Production of Seasonal Vegetables and Fruits by Kind of Plant (ton) in Tapin Regency, 2019-2021</i> ..... 264
5.2.5	Luas Panen Tanaman Biofarmaka Menurut Kecamatan dan Jenis Tanaman (m <sup>2</sup> ) di Kabupaten Tapin, 2021 dan 2022* <i>Harvested Area of Medicinal Plants by Subdistrict and Kind of Plant (m<sup>2</sup>) in Tapin Regency, 2021 and 2022*</i> ..... 265
5.2.6	Produksi Tanaman Biofarmaka Menurut Kecamatan dan Jenis Tanaman (kg) di Kabupaten Tapin, 2021 dan 2022* <i>Production of Medicinal Plants by Subdistrict and Kind of Plant (kg) in Tapin Regency, 2021 and 2022*</i> ..... 267
5.2.7	Luas Panen Tanaman Biofarmaka Menurut Jenis Tanaman (m <sup>2</sup> ) di Kabupaten Tapin, 2019-2022* <i>Harvested Area of Medicinal Plants by Kind of Plant (m<sup>2</sup>) in Tapin Regency, 2019-2022*</i> ..... 269

5.2.8	Produksi Tanaman Biofarmaka Menurut Jenis Tanaman (kg) di Kabupaten Tapin, 2019-2022* <i>Production of Medicinal Plants by Kind of Plant (kg) in Tapin Regency, 2019-2022*</i> .....	270
5.2.9	Luas Panen Tanaman Hias Menurut Kecamatan dan Jenis Tanaman (m <sup>2</sup> ) di Kabupaten Tapin, 2021 dan 2022* <i>Harvested Area of Ornamental Plants by Subdistrict and Kind of Plant (m<sup>2</sup>) in Tapin Regency, 2021 and 2022*</i> .....	271
5.2.10	Produksi Tanaman Hias Menurut Kecamatan dan Jenis Tanaman (tangkai) di Kabupaten Tapin, 2021 and 2022* <i>Production of Ornamental Plants by Subdistrict and Kind of Plant (stalks) in Tapin Regency, 2021 and 2022*</i> .....	273
5.2.11	Luas Panen Tanaman Hias Menurut Jenis Tanaman (tangkai) di Kabupaten Tapin, 2019-2022* .....	275
5.2.12	Produksi Tanaman Hias Menurut Jenis Tanaman (tangkai) di Kabupaten Tapin, 2019-2022 <i>Production of Ornamental Plants by Kind of Plant (stalks) in Tapin Regency, 2019-2022</i> .....	276
5.2.13	Produksi Buah-buahan Menurut Kecamatan dan Jenis Tanaman (kuintal) di Kabupaten Tapin, 2021 dan 2022* <i>Production of Fruits by Subdistrict and Kind of Plant (kwintal) in Tapin Regency, 2021 and 2022*</i> .....	277
5.2.14	Produksi Buah–Buahan dan Sayuran Tahunan Menurut Jenis Tanaman (kuintal) di Kabupaten Tapin, 2019-2022* <i>Production of Annual Fruits and Vegetables by Kind of Plant (kwintal) in Tapin Regency, 2019-2022*</i> .....	280
<b>5.3</b>	<b>PERKEBUNAN</b>	
	<b>ESTATE CROPS</b> .....	<b>281</b>
5.3.1	Luas Areal Tanaman Perkebunan Menurut Kecamatan dan Jenis Tanaman (ha) di Kabupaten Tapin, 2021 dan 2022* <i>Planted Area of Estate Crops by Subdistrict and Type of Crops (ha) in Tapin Regency, 2021 and 2022*</i> .....	281

5.3.2	Produksi Perkebunan Menurut Kecamatan dan Jenis Tanaman (ton) di Kabupaten Tapin, 2021 dan 2022* <i>Production of Estate by Subdistrict and Type of Crops (ton) in Tapin Regency, 2021 and 2022*</i> .....	286
<b>5.4</b>	<b>PETERNAKAN</b>	
	<b>LIVESTOCKS</b>	
5.4.1	Populasi Ternak Besar Menurut Kecamatan di Kabupaten Tapin di Kabupaten Tapin, 2022 <i>Population of Large Livestock by Sub District in Tapin Regency, 2022..</i>	291
5.4.2	Populasi Ternak Kecil Menurut Kecamatan di Kabupaten Tapin di Kabupaten Tapin, 2022 <i>Population of Small Livestock by Sub District in Tapin Regency, 2022..</i>	292
5.4.3	Populasi Unggas Menurut Kecamatan di Kabupaten Tapin, 2022 <i>Population of Poultry by Sub District in Tapin Regency, 2022 .....</i>	293
5.4.4	Banyaknya Ternak yang Dipotong pada Rumah Potong Hewan Menurut Kecamatan di Kabupaten Tapin, 2022 <i>Number of Livestock Slaughtered in Abattoirs by Sub District in Tapin Regency, 2022 .....</i>	295
5.4.5	Banyaknya Ternak yang Dipotong Setiap Bulan di Kabupaten Tapin, 2022 <i>Number of Livestock Slaughtered by Month in Tapin Regency, 2022...</i>	296
5.4.6	Banyaknya Ternak yang Dipotong Diluar Rumah Potong Hewan Menurut Kecamatan di Kabupaten Tapin, 2022 <i>Number of Livestock Slaughtered Out of Abattoirs by Sub District in Tapin Regency, 2022 .....</i>	297
5.4.7	Banyaknya Ternak Bantuan Pemerintah Menurut Sumber Dana di Kabupaten Tapin, 2022 .....	298
5.4.8	Produksi Telur Per Kecamatan di Kabupaten Tapin, 2022 <i>Production of Egg by Sub District in Tapin Regency, 2022 .....</i>	300
5.4.9	Banyaknya Ternak Besar Yang Masuk Dan Keluar di Kabupaten Tapin, 2022 <i>Number of Livestock Import and Export from Tapin Regency, 2022 .....</i>	301

	Halaman Page	
5.4.10	Banyaknya Rumah Tangga Pemelihara Ternak di Kabupaten Tapin, 2022 <i>Number of Household Breeding of Cattle in Tapin Regency, 2022.....</i>	302
5.4.11	Produksi Telur, Susu, Daging dan Kulit di Kabupaten Tapin, 2022 <i>Production of Egg, Milk, Meat and Skin in Tapin Regency, 2022 .....</i>	303
5.4.12	Indikator Produksi Peternakan dan Harga Per Satuan di Kabupaten Tapin, 2022 <i>Indicator of Livestock Production and Price Per Unit di Kabupaten Tapin, 2022.....</i>	304
<b>5.5</b>	<b>PERIKANAN</b>	
	<b>FISHERIES</b>	
5.5.1	Banyaknya Rumah Tangga Perikanan dan Luas Budidaya Menurut Kecamatan di Kabupaten Tapin, 2022 <i>Number of Fisheries Household and Culture Area by Sub-District in Tapin Regency, 2022 .....</i>	305
5.5.2	Produksi Perikanan Darat (Ton) Menurut Jenis dan Perairan di Kabupaten Tapin, 2022 <i>Production of Inland Fishery by Kind of Water and Type of Fish in Tapin Regency, 2022 .....</i>	306
5.5.3	Produksi Perikanan Darat Menurut Kecamatan di Kabupaten Tapin, 2022 (Ton) <i>Production of Inland Fisheries by Sub District in Tapin Regency, 2022 (Ton).....</i>	307
5.5.4	Produksi Ikan Olahan menurut Jenis dan Perairan di Kabupaten Tapin, 2022 <i>Production of Processes Fishes by Kind of Fishes and Water in Tapin Regency, 2022 .....</i>	308
5.5.5	Produksi Perikanan Darat Menurut Kecamatan di Kabupaten Tapin, 2022 <i>Production of Inland Fisheries by Sub District in Tapin Regency, 2022 .</i>	309
5.5.6	Produksi Budidaya Perikanan Menurut Kecamatan di Kabupaten Tapin, 2022 (Ton) <i>Production of Aquaculture by Sub District in Tapin Regency, 2022 (Ton)</i>	310
5.5.7	Produksi Perikanan Perairan Rawa Menurut Kuartal dan Jenis Ikan di Kabupaten Tapin, 2022	

	Halaman Page
	<i>Production of Swamp Fishery by Quartal dan Type of Fish in Tapin Regency, 2022</i> ..... 311
5.5.7	Produksi Perikanan Perairan Sungai Menurut Jenis dan Kuartal di Kabupaten Tapin, 2022 <i>Production of River Fishery by Quartal and Type of Fish in Tapin Regency, 2022</i> ..... 312
5.5.8	Indikator Produksi Perikanan dan Harga Per Satuan di Kabupaten Tapin, 2022 <i>Indicator of Fishery Production and Price per Unit in Tapin Regency, 2022</i> ..... 313
<b>5.6</b>	<b>LAINNYA</b>
	<b>OTHERS</b>
5.6.1	Ketersediaan dan Konsumsi Bahan Pangan Menurut Komoditi di Kabupaten Tapin, 2022 <i>Availability and Consumption of Food by Commodity in Tapin Regency, 2022</i> ..... 314
5.6.2	Dana Penguat Modal Lembaga Usaha Ekonomi Pedesaan (DPM-LUEP) Menurut Kecamatan di Kabupaten Tapin, 2022 <i>Capital Strengthening Fund of Rural Economic Enterprises (DPM-LUEP) by Sub District in Tapin Regency, 2022</i> ..... 315
5.6.3	Banyaknya Poktan menurut Kecamatan di Kabupaten Tapin, 2022 <i>Number of Farmer Groups by Sub District in Tapin Regency, 2022</i> ..... 316
5.6.3	Banyaknya Poktan Wanita menurut Kecamatan di Kabupaten Tapin, 2022 <i>Number of Women Farmer Groups by Sub District in Tapin Regency, 2022</i> ..... 317
5.6.4	Pengembangan Pengolahan Pangan Lokal Menurut Kecamatan di Kabupaten Tapin, 2022 <i>Development of Local Food Processing by Syb District in Tapin Regency, 2022</i> ..... 318
5.6.5	Sebaran Kawasan Rumah Pangan Lestari (KRPL) / P2KP di Kabupaten Tapin, 2022 <i>Distribution of Sustainable Food Houses in Tapin Regency, 2022</i> ..... 319
<b>6.</b>	<b>INDUSTRI, PERTAMBANGAN, DAN ENERGI/ INDUSTRY, MINING, AND ENERGY</b>

**6.1 PERTAMBANGAN DAN ENERGI**

**MINING AND ENERGY**

6.1.1	Daya Terpasang, Produksi, dan Distribusi Listrik PT.PLN (Persero) pada Cabang/Ranting PLN Menurut Kecamatan di Kabupaten Tapin, 2022 <i>Installed Electricity Power, Production and Distribution of PLN (persero) at PLN Branch by Sub District in Tapin Regency, 2022.....</i>	326
6.1.2	Jumlah Pelanggan Listrik Menurut Kecamatan di Kabupaten Tapin, 2018-2022 <i>Number of Electricity Costumers by Sub District di Kabupaten Tapin, 2018-2022 .....</i>	327
6.1.3	Banyaknya Pelanggan Listrik, Daya Terpasang dan Kwh yang Terjual Menurut Jenis Tarif di Kabupaten Tapin, 2022 <i>Number of Customer Electricity, Power Connected and Out Sold Kwh by Kind of Tariff di Kabupaten Tapin, 2022 .....</i>	328
6.1.4	Banyaknya Desa/Kelurahan Yang Menerima Jasa Listrik PLN di Kabupaten Tapin, 2022 <i>Number of Customer Number of Village Receiving Electricity in Tapin Regency, 2022 .....</i>	329
6.1.5	Jumlah Pelanggan Air yang Disalurkan Menurut Kecamatan di Kabupaten Tapin, 2022 <i>Number of Costumers and Distributed Water by Sub District in Tapin Regency, 2022 .....</i>	330
6.1.6	Banyaknya Pelanggan Air Minum Menurut Jenis Pelanggan di Kabupaten Tapin, 2022 <i>Number of Water Supply Consumers by Kind of Customers in Tapin Regency, 2022 .....</i>	331
6.1.7	Distribusi Air Minum Menurut Jenis Pelanggan dan Kecamatan di Kabupaten Tapin, 2022 <i>Distribution of Water Supply by Customers and Sub District in Tapin Regency, 2022 .....</i>	332
6.1.8	Banyaknya Pelanggan, Produksi, dan penggunaan Air Minum Menurut Bulan di Kabupaten Tapin, 2022 <i>Number of Consumers, Production, and Use of Water Supply by Month in Tapin Regency, 2022.....</i>	333

6.1.9	Banyaknya Langganan Air Minum dan yang Terjual Menurut Jenis Pelanggan di Kabupaten Tapin, 2022 <i>Number of Water Supply Consumers and Out Sold by Kind of Customers in Tapin Regency, 2022</i> .....	334
6.1.10	Banyaknya Desa yang Sudah dan Belum Memperoleh Aliran Air Bersih dari PDAM di Kabupaten Tapin, 2022 <i>Number of Villages Already and Not Yet Gained Water Supply from PDAM in Tapin Regency, 2022</i> .....	335
<b>6.2</b>	<b>INDUSTRI</b> <b>INDUSTRY</b>	
6.2.1	Perkembangan Jumlah Unit Usaha Di Sektor Industri dan Laju Pertumbuhan Menurut Kelompok di Kabupaten Tapin, 2021-2022 <i>Trend of Establishment Number and Growth by Industrial Group in Tapin Regency, 2021-2022</i> .....	336
6.2.2	Perkembangan Penyerapan Tenaga Kerja Di sektor Industri dan Laju Pertumbuhan Menurut Kelompok Industri di Kabupaten Tapin, 2021-2022 <i>Trend of Industrial Employment and Growth by Industry Group in Tapin Regency, 2021-2022</i> .....	337
6.2.3	Perkembangan Nilai Investasi Serta Laju Pertumbuhannya Menurut Kelompok Industri di Kabupaten Tapin, 2021-2022 <i>Trend of Investment and Growth by Industrial Group in Tapin Regency, 2021-2022</i> .....	338
6.2.4	Perkembangan Nilai Produksi Serta Laju Pertumbuhannya Menurut Kelompok Industri di Kabupaten Tapin, 2021-2022 <i>Trend of Production Value and Growth by Industrial Group in Tapin Regency, 2021-2022</i> .....	339
6.2.5	Perkembangan Nilai Bahan Baku Serta Laju Pertumbuhan Menurut Kelompok Industri di Kabupaten Tapin, 2021-2022 <i>Trend of Row Material Value in Industry Sector and Growth by Industrial Group in Tapin Regency, 2021-2022</i> .....	340
6.2.6	Perkembangan Kapasitas Produksi Serta Laju Pertumbuhan di Kabupaten Tapin, 2015-2022 <i>Trend of Production Capacity and Growth in Tapin Regency, 2014-2022</i>	341



6.2.7	Jumlah Muatan Usaha Sentra Industri Mikro dan Kecil di Kabupaten Tapin, 2022 <i>Number of Business Capacity of Small and Medium Industry Center in Tapin Regency, 2022</i> .....	342
<b>7.</b>	<b>PARIWISATA/TOURISM</b>	
7.1	Jumlah Wisatawan Mancanegara dan Domestik di Kabupaten Tapin, 2013-2022 <i>Number of International and Domestic Visitors in Tapin Regency, 2012-2022</i> .....	350
7.2	Tingkat Kunjungan Wisatawan Nusantara pada Objek Wisata di Kabupaten Tapin, 2022 <i>Number of Domestic Visitors on Tourist Attraction in Tapin Regency, 2022</i> .....	351
7.3	Tingkat Kunjungan Wisatawan Mancanegara pada Objek Wisata di Kabupaten Tapin, 2022 <i>Number of International Visitors on Tourist Attraction in Tapin Regency, 2022</i> .....	356
7.4	Daerah Tujuan Wisata di Kabupaten Tapin, 2022 <i>Tourism Destination Zone in Tapin Regency, 2022</i> .....	362
7.5	Banyaknya Wisatawan dan Rata-Rata Lama Tinggal Wisatawan Domestik dan Mancanegara di Kabupaten Tapin, 2022 <i>Number of Domestic and Foreign Tourists and Average Length of Stay in Tapin Regency, 2022</i> .....	367
7.6	Jumlah Rumah Makan/Restoran Menurut Kecamatan, 2018-2022 <i>Number of Restaurants By Sub District, 2018-2022</i> .....	368
7.7	Jumlah Akomodasi Hotel/Losmen Menurut Kecamatan di Kabupaten Tapin, 2021 dan 2022 <i>Number of Hotel Accomodations by Sub-District in Tapin Regency, 2021 and 2022</i> .....	369
7.8	Direktori Hotel dan Losmen, Kafe dan Rumah Makan, 2022 <i>Directory of Hotel and Inn, Cafe, and Restaurant, 2022</i> .....	370
7.9	Direktori Agen Perjalanan di Kabupaten Tapin, 2022 <i>Travel Agent Directory in Tapin Regency, 2022</i> .....	376
<b>8.</b>	<b>TRANSPORTASI DAN KOMUNIKASI/ TRANSPORTATION AND COMMUNICATION</b>	

**8.1 TRANSPORTASI**

	<b>TRANSPORTATION.....</b>	<b>389</b>
8.1.1	Panjang Jalan Menurut Jenis Permukaan dan Kondisi Jalan di Kabupaten Tapin, 2022 <i>Length of Roads by Type of Surface and Condition of Roads in Tapin Regency, 2022 .....</i>	389
8.1.2	Panjang Jalan (Km) Kabupaten Menurut Jenis Permukaan dan Kecamatan di Kabupaten Tapin, 2022 <i>Length of Regency Roads by Type of Surface and Sub District in Tapin Regency, 2022 .....</i>	390
8.1.3	Panjang Jalan Kabupaten Menurut Kelas Jalan dan Kecamatan di Kabupaten Tapin, 2022 <i>Length of Regency Roads by Roads Classification and Sub District in Tapin Regency, 2022 .....</i>	391
8.1.4	Panjang Jalan (Km) Kabupaten Menurut Kondisi Jalan dan Kecamatan di Kabupaten Tapin, 2022 <i>Length of Regency Roads by Roads Condition and Sub District in Tapin Regency, 2022 .....</i>	392
8.1.5	Jumlah Kendaraan yang Teregistrasi di UPPD Rantau Menurut Jenis Kendaraan, 2022 <i>Number of Regulated Vehicle in UPPD Rantau by Type of Vehicle, 2022</i>	393
8.1.6	Jumlah Kendaraan yang Teregistrasi di UPPD Rantau Menurut Warna TNKB/Plat, 2022 <i>Number of Regulated Vehicle in UPPD Rantau by License Plate, 2022 .</i>	394
8.1.7	Jumlah Kendaraan Bermotor yang Dikelola Oleh UPPD/SAMSAT Kabupaten Tapin, 2022 <i>Number of Motor Vehicle Managed by UPPD/SAMSAT in Tapin Regency, 2022 .....</i>	395
8.1.8	Banyaknya Kendaraan yang Teraftar Setiap Bulan Menurut Jenis Kendaraan di Kabupaten Tapin, 2022 <i>Number of Motor Vehicles Have Been Registered by Month in Tapin Regency, 2022 .....</i>	396
8.1.9	Banyaknya Kendaraan yang Teraftar Setiap Bulan Menurut Kelompok Kendaraan di Kabupaten Tapin, 2022	

	<i>Number of Motor Vehicles Have Been Registered by Group and Month in Tapin Regency, 2022 .....</i>	398
<b>8.2</b>	<b>KOMUNIKASI</b>	
	<b>COMMUNICATION .....</b>	<b>399</b>
8.2.1	Jumlah Kantor Pos Pembantu Menurut Kecamatan di Kabupaten Tapin, 2018–2022 <i>Number of Post Offices Subsidiaries by Subdistrict in Tapin Regency, 2018–2022 .....</i>	399
8.2.2	Nilai Penjualan Benda Pos dan Materai Setiap Kantos Pos/Kantor Pos Pembantu di Kabupaten Tapin, 2022 <i>Value of Postal Goods and Seals in Post Office in Tapin Regency, 2022</i>	400
8.2.3	Banyaknya Pengiriman dan Penerimaan Paket Pos di Kabupaten Tapin, 2022 <i>Number of Parcel Received and Sent in Post Office in Tapin Regency, 2022 .....</i>	401
8.2.4	Banyaknya Penerimaan dan Pembayaran Wesel Pos Prima Setiap Kantor Pos / Kantor Pos Pembantu di Kabupaten Tapin, 2022 <i>Number of Receipt and Payment of Prime Money Orders in Post Office in Tapin Regency, 2022.....</i>	402
8.2.5	Banyaknya Penerimaan dan Pembayaran Wesel Pos Instan Setiap Kantor Pos / Kantor Pos Pembantu di Kabupaten Tapin, 2022 <i>Number of Receipt and Payment of Instant Money Orders in Post Office in Tapin Regency, 2022.....</i>	403
8.2.6	Banyaknya Penerimaan dan Pembayaran Western Union pada Setiap Kantor Pos / Kantor Pos Pembantu di Kabupaten Tapin, 2022 <i>Number of Receipt and Payment of Express Money Orders (Western Union) in Post Office in Tapin Regency, 2022.....</i>	404
8.2.7	Banyaknya Penerimaan dan Pembayaran Rekening Giro/Cek Pos pada Setiap Kantor Pos / Kantor Pos Pembantu di Kabupaten Tapin, 2022 <i>Number of Receipt and Payment of Current/Check Pos in Post Office in Tapin Regency, 2022.....</i>	405
8.2.8	Banyaknya Penerimaan dan Pembayaran Tabanas pada Setiap Kantor Pos / Kantor Pos Pembantu di Kabupaten Tapin, 2022	

	<i>Number of Receipt and Payment of National Development Savings Pos in Post Office in Tapin Regency, 2022.....</i>	406
8.2.9	Banyaknya Penerimaan dan Pembayaran Tabanas pada Setiap Kantor Pos / Kantor Pos Pembantu di Kabupaten Tapin, 2022 <i>Number of Receipt and Payment of Tabanas in Post Office in Tapin Regency, 2022 .....</i>	407
8.2.10	Trend Fasilitas Komunikasi di Kabupaten Tapin, 2016-2022 <i>Trend of Communication Facility in Tapin Regency, 2016-2022.....</i>	408
<b>9.</b>	<b>PERBANKAN, KOPERASI, DAN HARGA-HARGA/BANKING, COOPERATIVE, AND PRICES.....</b>	
9.1	Jumlah Koperasi Aktif Menurut Kecamatan di Kabupaten Tapin, 2018-2022 <i>Number of Active Cooperative by Subdistrict in Tapin Regency, 2018-2022 .....</i>	415
9.2	Jumlah Koperasi Menurut Jenis Koperasi dan Kecamatan di Kabupaten Tapin, 2022 <i>Number of Cooperative by Kind of Cooperative and Subdistrict in Tapin Regency, 2022 .....</i>	416
9.3	Banyaknya Koperasi Primer dan Non KUD Menurut Kecamatan di Kabupaten Tapin, 2022 <i>Number of Primary Cooperatives and Non Village Unit Cooperatives by Sub District in Tapin Regency, 2022.....</i>	417
9.4	Banyaknya KUD dan Non KUD yang Melaksanakan Rapat Anggota Tahunan di Kabupaten Tapin, 2022 <i>Number of VUC and Non VUC that Hold Annual Member Meeting in Tapin Regency, 2022 .....</i>	418
9.5	Banyaknya KUD dan Non KUD Menurut Sisa Hasil Usaha (SHU) dan Kecamatan di Kabupaten Tapin, 2022 <i>Number of VUC and Non VUC tby Value of Revenue and Sub District in Tapin Regency, 2022.....</i>	419
9.6	Perkembangan Permodalan dan Mutasi Dirinci Menurut Hasil Kegiatan KUD di Kabupaten Tapin, 2022 <i>Trend of Capital and Change by Activity in Tapin Regency, 2022.....</i>	420
<b>10.</b>	<b>PENGELUARAN PENDUDUK/POPULATION EXPENDITURE</b>	

10.1	Rata-rata Pengeluaran per Kapita Sebulan Menurut Kelompok Komoditas (rupiah) di Kabupaten Tapin 2021 dan 2022 <i>Monthly Average Expenditure per Capita by Commodity Group (rupiahs) in Tapin Regency, 2021 and 2022 .....</i>	426
10.2	Persentase Pengeluaran per Kapita Sebulan Menurut Kelompok Komoditas di Kabupaten Tapin, 2021 dan 2022 <i>Percentage of Monthly Expenditure per Capita by Commodity Group in Tapin Regency 2021 and 2022 .....</i>	427
10.3	Persentase Penduduk Menurut Golongan Pengeluaran Per Kapita Sebulan di Kabupaten Tapin, 2022 <i>Percentage of Population by Per Capita Spending Group a Month in Tapin Regency, 2022 .....</i>	428
<b>11.</b>	<b>PERDAGANGAN/TRADE</b>	
11.1	Jumlah Sarana Perdagangan Menurut Jenisnya di Kabupaten Tapin, 2018–2021 <i>Number of Trading Facilities by Type of Facility in Tapin Regency, 2018–2021 .....</i>	436
11.2	Perkembangan Perusahaan yang Memiliki Surat Izin Usaha Perdagangan (SIUP) di Kabupaten Tapin, 2021 <i>Trend of Enterprises Having Trading License in Tapin Regency, 2021</i>	437
<b>12.</b>	<b>SISTEM NERACA REGIONAL/SYSTEM OF REGIONAL ACCOUNTS</b>	
12.1.	Produk Domestik Regional Bruto Atas Dasar Harga Berlaku Menurut Lapangan Usaha di Kabupaten Tapin (milyar rupiah), 2018–2022 <i>Gross Regional Domestic Product at Current Market Prices by Industry in Tapin Regency (billion rupiahs), 2018–2022.....</i>	450
12.2	Produk Domestik Regional Bruto Atas Dasar Harga Konstan 2010 Menurut Lapangan Usaha di Kabupaten Tapin (milyar rupiah), 2018–2022 <i>Gross Regional Domestic Product at 2010 Constant Market Prices by Industry in Tapin Regency (billion rupiahs), 2018–2022.....</i>	452
12.3	Distribusi Persentase Produk Domestik Regional Bruto Atas Dasar Harga Berlaku Menurut Lapangan Usaha di Kabupaten Tapin (persen), 2018–2022	

	<i>Percentage Distribution of Gross Regional Domestic Product at Current Market Prices by Industry in Tapin Regency (percent), 2018–2022 .....</i>	454
12.4	Laju Pertumbuhan Produk Domestik Regional Bruto Atas Dasar Harga Konstan 2010 Menurut Lapangan Usaha di Kabupaten Tapin (persen), 2018–2022 <i>Growth Rate of Gross Regional Domestic Product at 2010 Constant Market Prices by Industry in Tapin Regency (percent), 2018–2022 .....</i>	456
12.5	Produk Domestik Regional Bruto Atas Dasar Harga Berlaku Menurut Jenis Pengeluaran di Kabupaten Tapin (juta rupiah), 2018–2022 <i>Gross Regional Domestic Product at Current Market Prices by Type of Expenditure in Tapin Regency (million rupiahs), 2018–2022 .....</i>	458
12.6	Produk Domestik Regional Bruto Atas Dasar Harga Konstan 2010 Menurut Jenis Pengeluaran di Kabupaten Tapin (miliar rupiah), 2018–2022 <i>Gross Regional Domestic Product at 2010 Constant Market Prices by Type of Expenditure in Tapin Regency (billion rupiahs), 2018–2022 ....</i>	459
<b>13.</b>	<b>PERBANDINGAN ANTAR KABUPATEN/ KOTA/ REGENCY/MUNICIPAL COMPARISON</b>	
13.1	Jumlah Penduduk Menurut Kabupaten/Kota di Provinsi Kalimantan Selatan , 2018-2022 <i>Population by Regency/Municipality in South Kalimantan Province, 2018-2022 .....</i>	467
13.2	Laju Pertumbuhan Produk Domestik Regional Bruto Atas Dasar Harga Konstan 2010 Menurut Kabupaten/Kota di Provinsi Kalimantan Selatan (persen), 2018-2022 <i>Growth Rate of Gross Regional Domestic Product at 2010 Constant Market Prices by Regency/Municipality in South Kalimantan Province (percent), 2018-2022 .....</i>	468
13.3	Jumlah Penduduk Miskin Menurut Kabupaten/ Kota di Provinsi Kalimantan Selatan, 2018-2022 <i>Number of Poor People by Regency/Municipality in South Kalimantan Province, 2018-2022 .....</i>	469
13.4	Indeks Pembangunan Manusia Menurut Kabupaten/ Kota di Provinsi Kalimantan Selatan, 2018–2022	

*Human Development Index by Regency/Municipality in Kalimantan Selatan Province, 2018–2022* ..... 470

<https://tapinkab.bps.go.id>

## DAFTAR GAMBAR/LIST OF FIGURES

	Halaman Page	
1.1	Persentase Luas Daerah menurut Kecamatan di Kabupaten Tapin (%), 2022 <i>Percentage Area of Subdistrict in Tapin Regency (%), 2022.....</i>	7
2.1	Jumlah Pegawai Negeri Sipil Menurut Jabatan Jenis Kelamin di Kabupaten Tapin, 2022 <i>Number of Civil Servants by Occupation and Sex in Tapin Regency, 2022.....</i>	33
3.1	Piramida Penduduk di Kabupaten Tapin, 2022 <i>Population Pyramid in Tapin Regency, 2022.....</i>	68
4.1	Jumlah Sekolah di Bawah Kementerian Pendidikan Kabupaten Tapin Menurut Tingkat Pendidikan, 2022/2023 <i>Number of School Under The Ministry of Education in Tapin Regency by Education Level, 2022/2023.....</i>	107
5.1	Produksi Palawija di Kabupaten Tapin (%), 2022 <i>Production of Food Crops in Tapin Regency (%), 2022.....</i>	251
6.1	Jumlah Pelanggan Listrik Menurut Kecamatan di Kabupaten Tapin, 2022 <i>Number of Electricity Costumers by Sub District di Kabupaten Tapin, 2022.....</i>	325
7.1	Jumlah Rumah Makan/Restoran Menurut Kecamatan in Kabupaten Tapin, 2022 <i>Number of Restaurants By Sub District in Tapin Regency, 2022.....</i>	349
8.1	Panjang Jalan Kabupaten Menurut Kondisi Jalan di Kabupaten Tapin, 2022 <i>Length of Regency Roads by Roads Condition in Tapin Regency, 2022.....</i>	386
9.1	Jumlah Koperasi Unit Desa (KUD) Menurut Kecamatan di Kabupaten Tapin, 2022	



	Halaman Page
	<i>Number of Village Unit Cooperative (VUC) by SubDistricts in Tapin Regency, 2022</i> ..... 414
10.1	Pengeluaran Rata-Rata per Kapita Sebulan di Kabupaten Tapin (Rupiah), 2022 <i>Average Expenditure per Month in Tapin Regency (Rupiah), 2022</i> ..... 425
11.1	Jumlah Perusahaan Menurut Badan Hukum di Kabupaten Tapin, 2022 <i>Number of Establishments by Type of Business Entity in Tapin Regency, 2022</i> ..... 435
12.1	PDRB ADHB dan ADHK di Kabupaten Tapin (milyar rupiah), 2017-2022 <i>Current and Constant Market Price GRDP in Tapin Regency(billion rupiah), 2017-2022</i> ..... 449
13.1	Indeks Pembangunan Manusia Menurut Kabupaten/Kota di Provinsi Kalimantan Selatan 2022 <i>Human Development Index by Regency/Municipality in Kalimantan Selatan Province, 2022</i> ..... 466

## PENJELASAN UMUM/EXPLANATORY NOTES

Tanda-tanda, satuan-satuan, dan lain-lainnya yang digunakan dalam publikasi ini adalah sebagai berikut:

*Symbols, measurement units, and acronyms which are used in this publication, are as follows:*

### 1. TANDA-TANDA/SYMBOLS

Data tidak tersedia/ <i>Data not available</i> .....	: ...
Tidak ada atau nol / <i>Null or zero</i> .....	: -
Data dapat diabaikan/ <i>Data negligible</i> .....	: 0
Tanda decimal/ <i>Decimal point</i> .....	: ,
Data tidak dapat ditampilkan/ <i>Not applicable</i> .....	: NA
Angka estimasi/ <i>Estimated figures</i> .....	: e
Angka diperbaiki/ <i>Revised figures</i> .....	: r
Angka sementara/ <i>Preliminary figures</i> .....	: x
Angka sangat sementara/ <i>Very preliminary figures</i> .....	: xx
Angka sangat sangat sementara/ <i>Very very preliminary figures</i> .....	: xxx

### 2. SATUAN/UNITS

barel/ <i>barrel</i> .....	: 158,99 liter/ <i>litres</i> = 1/6,2898 m <sup>3</sup>
hektar (ha)/ <i>hectare (ha)</i> .....	: 10 000 m <sup>2</sup>
kilometer (km)/ <i>kilometres (km)</i> .....	: 1 000 meter/ <i>meters (m)</i>
knot/ <i>knot</i> .....	: 1,8523 km/jam ( <i>km/hour</i> )
kuintal/ <i>quintal</i> .....	: 100 kg
KWh .....	: 1 000 Watt hour
MWh .....	: 1 000 KWh
liter (untuk beras)/ <i>litre (for rice)</i> .....	: 0,80 kg
MMSCF .....	: 1/35,3 m <sup>3</sup>
metrik ton (m.ton)/ <i>metric ton (m. ton)</i> .....	: 0,98421 long ton = 1 000 kg
ons/ <i>ounce</i> .....	: 28,31 gram/ <i>grams</i>
ton .....	: 1 000 kg

Satuan lain: buah, dus, butir, helai/lembar, kaleng, batang, pulsa, ton kilometer (ton-km), jam, menit, persen (%).

*Other units: unit, pack, pieces, sheet, tin, pulse, ton-kilometres(ton-km), hour, minute, percent (%).*

Perbedaan angka di belakang koma disebabkan oleh pembulatan angka.

*The difference in decimal numbers is caused by rounding.*



## DAFTAR SINGKATAN/ LIST OF ABBREVIATIONS

SI	: Stasiun Iklim
SIMPK	: Stasiun Meteorologi Pertanian Khusus
t.t	: Tempat tidur
BCG	: Bacillus Calmette Guerin
DPT	: Difteri, Pertusis, Tetanus
TT	: Tetanus Toxoid
IOT	: Industri Obat Tradisional/ <i>Traditional Medicine Industry</i>
IKOT	: Industri Kecil Obat Tradisional/ <i>Traditional Medicine Small</i>
Alkes	: Alat kesehatan/ <i>Health Kits</i>
PKRT	: Perbekalan Kesehatan Rumah tangga/ <i>Household Health Logistics</i>
Kompl	: Komplemen/ <i>Complement</i>
IRTP	: Industri Pangan Produksi Rumah Tangga/ <i>Foods Home Industry</i>
PBF	: Pedagang Besar Farmasi/ <i>Pharmacy Whole-seller</i>
GFK	: Gudang Farmasi Kab/Kota/Regency/ <i>Municipality Pharmacy Warehouse</i>
RB	: Rumah Bersalin/ <i>Delivery House</i>
Pustu	: Puskesmas pembantu/ <i>Auxiliary Public Health Center</i>
BP	: Balai Pengobatan/ <i>Polyclinic</i>
TPS	: Tempat Pembuangan Sementara / <i>landfill</i>
Jamkesmas	: Jaminan kesehatan masyarakat miskin/ <i>Poor public health insurance</i>
PJKMU	: Program Jaminan Kesehatan Masyarakat Umum
SIUP	: Surat Ijin Usaha Perdagangan/ <i>Trading Permission Letter</i>
TDP	: Tanda Daftar Perusahaan/ <i>Company Registration Identity</i>
API	: Angka Pengenal Importir/ <i>Importer's Identity Number</i>



## Statistik Kunci, 2020–2022 Key Statistics, 2020–2022

Rincian/Description	Satuan/Unit	2020	2021	2022
(1)	(2)	(3)	(4)	(5)
<b>SOSIAL/SOCIAL</b>				
Penduduk <sup>1</sup> /Population <sup>1</sup>	ribu/thousand	189,48	191,80	
Laju Pertumbuhan Penduduk <sup>1</sup> /Population Growth <sup>1</sup>	%	0,03		
Angka Harapan Hidup <sup>1-e</sup> /Life Expectancy Rate <sup>1</sup>	tahun/years	70,40	70,57	
Angka Melek Huruf Usia 15+ /Literacy Rate Aged 15+	%	70,17	70,31	
Tingkat Partisipasi Angkatan Kerja -TPAK <sup>2,3</sup> Labour Force Participation Rate-LFPR <sup>2,3</sup>	%	3,73	4,96	
Tingkat Pengangguran Terbuka-TPT <sup>2,3</sup> Unemployment Rate-UR <sup>2,3</sup>	ribu/thousand	5,90	6,92	
Penduduk Miskin <sup>4</sup> /Poor People <sup>4</sup>	%	3,06	3,60	
Persentase Penduduk Miskin <sup>4</sup> Percentage of Poor People <sup>4</sup>		70,11	70,31	
Indeks Pembangunan Manusia-IPM <sup>5</sup> Human Development Index <sup>5</sup>				
<b>EKONOMI/ECONOMIC</b>				
Produk Domestik Regional Bruto (PDRB) Harga Berlaku <sup>6</sup> Gross Regional Domestic Bruto (GRDP) at Current Price <sup>6</sup>	milyar rupiah billion rupiahs	8 393.89	9 047.33	
Laju Pertumbuhan Ekonomi <sup>7</sup> /Economic Growth <sup>7</sup>	%	(1.49)	3.41	
PDRB Per Kapita Harga Berlaku <sup>6,8</sup> Per Capita of GRDP at Current Price <sup>6,8</sup>	milyar rupiah billion rupiahs	6 358.88		

- Catatan/Notes: <sup>1</sup> Hasil proyeksi penduduk Indonesia 2020–2035 (pertengahan tahun/Juni)/The result of Indonesia population projection 2020–2035 (mid year/June)
- <sup>2</sup> Kondisi Agustus/Condition at August
- <sup>3</sup> Menggunakan penimbang hasil proyeksi penduduk tahun 2010–2035/Weighted by the 2010–2035 population projection
- <sup>4</sup> Kondisi Maret/Condition at March
- <sup>5</sup> Sejak tahun 2010, IPM dihitung dengan metode baru. Komponen IPM metode baru adalah angka harapan hidup saat lahir, harapan lama sekolah, rata-rata lama sekolah, dan pengeluaran per kapita/Since 2010, HDI is calculated using new method. New HDI component are life expectancy at birth, expected years of schooling, means years of schooling, and expenditure per capita
- <sup>6</sup> Mulai tahun 2010 mengadopsi System of National Account 2008 (SNA 2008)/Since 2010 is in line with System of National Account 2008 (SNA 2008)
- <sup>7</sup> Menggunakan tahun dasar 2010 (2010=100)/Using 2010 base year (2010=100)
- <sup>8</sup> Menggunakan proyeksi penduduk berdasarkan hasil SP2010/Using population projection based on SP2010



# Bab

Chapter

# Geografi dan Iklim

## Geography and Climate

# 1

## Bagaimana cuaca di Kabupaten Tapin?

### JANUARI

RATA-RATA SUHU



27.6°C

PENYINARAN



62.9%

CURAH HUJAN



204.3 mm

HARI HUJAN



14 HARI

### DESEMBER

RATA-RATA SUHU



28.3°C

PENYINARAN



53.3%

CURAH HUJAN



190.9 mm

HARI HUJAN



12 HARI







**PENJELASAN TEKNIS**

1. Secara astronomis, Kabupaten Tapin terletak antara 20.32:43" – 30.00:43" Lintang Selatan dan antara 1140.46:13"– 1150.30'33" Bujur Timur.
2. Berdasarkan posisi geografisnya, Kabupaten Tapin memiliki batas-batas: Utara – Kabupaten Hulu Sungai Selatan; Selatan – Kabupaten Banjar; Barat – Kabupaten Barito Kuala; Timur – Kabupaten Hulu Sungai Selatan.
3. Kabupaten Tapin terdiri dari 12 Kecamatan, yaitu:
  - Binuang
  - Hatungun
  - Tapin Selatan
  - Salam Babaris
  - Tapin Tengah
  - Bungur
  - Piani
  - Lokpaikat
  - Tapin Utara
  - Bakarangan
  - Candi Laras Selatan
  - Candi Laras Utara
4. Badan Pusat Statistik (BPS) telah melakukan pendataan Potensi Desa (Podes) sejak tahun 1980. Sejak saat itu, Podes dilaksanakan secara rutin sebanyak 3 kali dalam kurun waktu sepuluh tahun untuk mendukung kegiatan Sensus Penduduk, Sensus Pertanian, ataupun Sensus Ekonomi. Dengan demikian, fakta penting terkait ketersediaan infrastruktur dan potensi yang dimiliki oleh

**TECHNICAL NOTES**

1. *Astronomically, Tapin Regency is located between 20.32:43" – 30.00:43" South latitude, and between 1140.46:13"– 1150.30'33" East longitude.*
2. *In terms of geographic position, Tapin Regency has boundaries as follows: North – Hulu Sungai Selatan Regency; South – Banjar Regency; West – Barito Kuala Regency; East – Hulu Regency.*
3. *Tapin Regency has 12 Sub-Districts. These in Candi Laras Utarade:*
  - *Binuang*
  - *Hatungun*
  - *Tapin Selatan*
  - *Salam Babaris*
  - *Tapin Tengah*
  - *Bungur*
  - *Piani*
  - *Lokpaikat*
  - *Tapin Utara*
  - *Bakarangan*
  - *Candi Laras Selatan*
  - *Candi Laras Utara*
4. *BPS-Statistics Indonesia has already recorded village potential (Podes) since 1980. Since then, Podes regularly implemented 3 (three) times within ten years to support the activities of the Population Census, Agriculture Census, or Economic Census. Thus, important facts related to the availability of infrastructure and the potential possessed by each*

setiap wilayah dapat dipantau perkembangannya secara berkala dan terus menerus.

5. Sejak tahun 2008, pendataan Podes mengalami perubahan dengan adanya penambahan kuesioner suplemen kecamatan dan kabupaten/kota. Penambahan kuesioner tersebut bertujuan untuk meningkatkan manfaat data Podes bagi para konsumen data dan pemerintah daerah dalam perencanaan pembangunan wilayah.
6. Data Podes merupakan satu-satunya sumber data kewilayahan yang muatannya beragam dan memberi gambaran tentang situasi pembangunan suatu wilayah (regional). Ini berbeda dengan data dari hasil pendekatan rumah tangga yang lebih menekankan pada dimensi aktivitas sektoral. Keduanya sama penting dan menjadi kekayaan BPS.
7. Cakupan Wilayah  
Pencacahan Podes dilakukan secara sensus terhadap seluruh wilayah administrasi pemerintahan terendah setingkat desa (yaitu desa, kelurahan, nagari, Unit Permukiman Transmigrasi (UPT)) yang masih dibina oleh kementerian terkait. Berdasarkan hasil Podes 2014, ada sebanyak 82.190 wilayah setingkat desa yang tersebar di 511 kabupaten/kota di Indonesia.

*region can be monitored regularly and continually.*

5. *Since 2008, Podes has been changed especially in providing additional information from Sub-District and regency/municipality, using separate questionnaires. The goal of these changes is to provide more benefits for data users and local government in regional development planning.*
6. *Podes data is the only one source of spatial data consisting of various information and providing a picture of development progress in a region. The Podes data are different from data resulted from household surveys focusing on the dimension of sectoral activities. Both kind of data are important and become the trade mark of BPS on the data richness aspect.*
7. *Podes Coverage*  
*Podes enumeration is implemented as a census of the lowest governmental administrative region equivalent to village (i.e. village, sub-district, nagari, and Transmigration Settlement Unit which is still fostered by the relevant ministries). There were 82,190 village-level areas spread over 511 regencies/municipalities in Indonesia based on the result of Podes 2014.*
8. *Method of Data Collection*  
*Data collection of Podes 2014*

8. Metode Pengumpulan Data  
Pengumpulan data Podes 2014 dilakukan melalui wawancara langsung oleh petugas terlatih dengan narasumber yang relevan. Petugas adalah aparatur ataupun mitra kerja BPS Kabupaten/ Kota, sementara narasumber adalah kepala desa/lurah atau narasumber lain yang memiliki pengetahuan terhadap wilayah target pencacahan.

*carried out through direct interviews by trained personnel with relevant respondents. The interviewers are BPS Regency/City personnel or partners, meanwhile, the selected respondents are the village head/sub-district head or other respondents who have the knowledge towards the target area of enumeration.*

<https://tapinkab.bps.go.id>

**ULASAN**

Wilayah Kabupaten Tapin terbagi atas 12 kecamatan dengan 135 desa. Luas daerah Kabupaten Tapin adalah 2.174,95 km<sup>2</sup>, sekitar 5,8 persen dari luas Kalimantan Selatan. Daerah dengan luas terbesar adalah Candi Laras Utara dengan luas 681,40 km<sup>2</sup> atau sebesar 31,33 persen dari luas keseluruhan Kabupaten Tapin, sementara daerah dengan luas terkecil adalah Kecamatan Tapin Utara dengan luas 32,34 km<sup>2</sup> atau sebesar 1,49 persen dari luas Kabupaten Tapin.

Jarak antara Ibukota Kabupaten ke Kecamatan:

Rantau – Binuang : 30 km  
 Rantau – Hatungun : 40 km  
 Rantau – Tapin Selatan : 9 km  
 Rantau – Salam Babaris : 18 km  
 Rantau – Tapin Tengah : 8 km  
 Rantau – Bungur : 3 km  
 Rantau – Piani : 20 km  
 Rantau – Lokpaikat : 10 km  
 Rantau – Tapin Utara : 0 km  
 Rantau – Bakarangan : 6 km  
 Rantau – Candi Laras Selatan : 30

km

Rantau – Candi Laras Utara : 32 km.

Sama halnya dengan daerah lain di Indonesia, Kabupaten Tapin juga mempunyai dua musim, yaitu musim panas dan musim hujan. Curah hujan di suatu daerah dipengaruhi oleh iklim, topografi, dan perputaran arus udara.

**DESCRIPTION**

*Tapin Regency is divided into 12 subdistricts with 135 downtowns/villages. Tapin area is 2,174,95 km<sup>2</sup>, its area is about 5,8 percent of the South Borneo's area. The biggest Sub-District is Candi Laras Utara with 681,40 km<sup>2</sup> or 31,33 percent from total area of Tapin Regency, while the smallest Sub-District is Tapin Utara with 32,34 km<sup>2</sup> or 1,49 percent from total Tapin Regency area.*

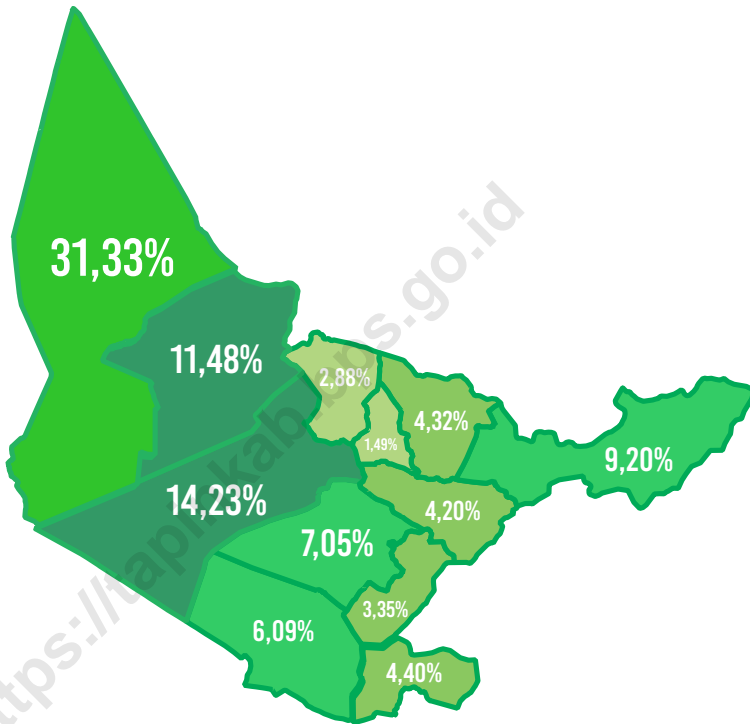
*Distance between Regency Capital to Sub-District:*

*Rantau – Binuang : 30 km  
 Rantau – Hatungun : 40 km  
 Rantau – Tapin Selatan : 9 km  
 Rantau – Salam Babaris : 18 km  
 Rantau – Tapin Tengah : 8 km  
 Rantau – Bungur : 3 km  
 Rantau – Piani : 20 km  
 Rantau – Lokpaikat : 10 km  
 Rantau – Tapin Utara : 0 km  
 Rantau – Bakarangan : 6 km  
 Rantau – Candi Laras Selatan : 30 km  
 Rantau – Candi Laras Utara : 32 km.*

*As with other areas in Indonesia, Tapin also has two seasons, summer and rainy seasons. Rainfall in a region is influenced by climate, topography, and the velocity of air flow.*

**Gambar** 1.1  
**Figures**

**Persentase Luas Daerah menurut Kecamatan di  
Kabupaten Tapin (%), 2022**  
*Percentage Area of Subdistrict in Tapin Regency (%), 2022*



Sumber/Source: Kantor Pertanahan Kabupaten Tapin/Land Office of Tapin Regency

## 1.1 KEADAAN GEOGRAFI GEOGRAPHY CONDITION

**Tabel** 1.1.1 **Luas Daerah dan Jumlah Pulau Menurut Kecamatan di Kabupaten Tapin, 2022**  
**Total Area and Number of Islands by Subdistrict in Tapin Regency, 2022**

Kecamatan <i>Subdistrict</i>	Ibukota Kecamatan <i>Capital of Subdistrict</i>	Luas Total Area (km <sup>2</sup> /sq.km)
(1)	(2)	(3)
010 Benuang	Benuang	132,39
011 Hatungun	Hatungun	95,60
020 Tapin Selatan	Tambarangan	153,44
021 Salam Babaris	Salam Babaris	72,80
030 Tapin Tengah	Pematang Karangan Hulu	309,56
040 Bungur	Bungur	91,26
050 Piani	Miawa	200,09
060 Lokpaikat	Lokpaikat	93,89
070 Tapin Utara	Rangda Malingkung	32,34
080 Bakarangan	Bakarangan	62,57
090 Candi Laras Selatan	Baringin	249,61
100 Candi Laras Utara	Margasari Ilir	681,40
<b>Kabupaten Tapin</b>		<b>2 174,95</b>

Sumber/Source: Badan Pertanahan Nasional Kabupaten Tapin/Land Office of Tapin Regency

Lanjutan Tabel/*Continued Table* 1.1.1

Kecamatan <i>Subdistrict</i>	Persentase terhadap Luas Kabupaten <i>Percentage to Regency Area</i>	Jumlah Pulau <i>Number of Islands</i>
(1)	(4)	(5)
010 Binuang	6,09	1
011 Hatungun	4,40	1
020 Tapin Selatan	7,05	1
021 Salam Babaris	3,35	1
030 Tapin Tengah	14,23	1
040 Bungur	4,20	1
050 Piani	9,20	1
060 Lokpaikat	4,32	1
070 Tapin Utara	1,49	1
080 Bakarangan	2,88	1
090 Candi Laras Selatan	11,48	1
100 Candi Laras Utara	31,33	1
<b>Kabupaten Tapin</b>	<b>100,00</b>	<b>1</b>



**Tabel**  
**Table 1.1.2****Tinggi Wilayah di Atas Permukaan Laut (DPL) Menurut Kecamatan di Kabupaten Tapin, 2022**  
**Height Above Mean Sea Level (AMSL) by Sub-District in Tapin Regency, 2022**

Kecamatan Subdistrict	Ibukota Kecamatan Capital of Subdistrict	Tinggi Wilayah (mdpl) Altitude (m a.s.l)
(1)	(2)	(3)
010 Binuang	Binuang	18
011 Hatungun	Hatungun	64
020 Tapin Selatan	Tambarangan	19
021 Salam Babaris	Salam Babaris	57
030 Tapin Tengah	Pematang Karang Hulu	9
040 Bungur	Bungur	17
050 Piani	Miawa	58
060 Lokpaikat	Lokpaikat	20
070 Tapin Utara	Rangda Malingkung	12
080 Bakarangan	Bakarangan	9
090 Candi Laras Selatan	Baringin	5
100 Candi Laras Utara	Margasari Ilir	5

Sumber/Source: PODES 2014

**Tabel** 1.1.3  
**Table**

**Jarak dari Ibukota Kecamatan ke Ibukota Kabupaten Tapin (km), 2022**  
**Distance to Regency Capital by Sub District in Tapin Regency (km), 2022**

Kecamatan Subdistrict	Ibukota Kecamatan Capital of Subdistrict	Jarak ke Ibukota Kabupaten Distance to Regency Capital (km)
(1)	(2)	(3)
010 Benuang	Benuang	30
011 Hatungun	Hatungun	40
020 Tapin Selatan	Tambarangan	9
021 Salam Babaris	Salam Babaris	18
030 Tapin Tengah	Pematang Karang Hulu	8
040 Bungur	Bungur	3
050 Piani	Miawa	20
060 Lokpaikat	Lokpaikat	10
070 Tapin Utara	Rangda Malingkung	0
080 Bakarangan	Bakarangan	6
090 Candi Laras Selatan	Baringin	3
100 Candi Laras Utara	Margasari Ilir	32

Sumber/Source: PODES 2014

**Tabel**  
**Table 1.1.4****Luas Wilayah Kecamatan Menurut Kelas Ketinggian dari Permukaan Laut di Kabupaten Tapin (Ha), 2022**  
**The Area of Sub District by Altitude Clas in Tapin Regency (Ha), 2022**

Kecamatan Subdistrict	Kelas Ketinggian Attitude Class						Total
	0-7 m	>7-25 m	>25-100 m	>100-150 m	150-500 m	>500 m	
(1)	(2)	(3)	(4)	(5)	(6)	(7)	
010 Binuang	8 258	3 911	940	130	0	0	13 239
011 Hatungun	0	0	3 344	4 093	2 123	0	9 560
020 Tapin Selatan	6 566	2 975	5 803	0	0	0	15 344
021 Salam Babaris	0	0	6 411	869	0	0	7 280
030 Tapin Tengah	29 552	1 404	0	0	0	0	30 956
040 Bungur	0	3 747	4 182	1 197	0	0	9 126
050 Piani	0	0	3 640	7 260	6 488	2 621	20 009
060 Lokpaikat	1 854	3 495	3 719	321	0	0	9 389
070 Tapin Utara	867	2 143	224	0	0	0	3 234
080 Bakarangan	6 257	0	0	0	0	0	6 257
090 Candi Laras Selatan	24 961	0	0	0	0	0	24 961
100 Candi Laras Utara	68 140	0	0	0	0	0	68 140
<b>Jumlah/Total</b>	146 455	17 675	28 263	13 870	8 611	2 621	217 495
<b>Persentase/Percentage</b>	67.34	8.13	12.99	6.38	3.96	1.20	100.00

**Tabel**  
**Table 1.1.5**

**Luas Wilayah Kecamatan Menurut Kelas Ketinggian dari Permukaan Laut di Kabupaten Tapin (Ha), 2022**  
**The Area of Sub District by Altitude Clas in Tapin Regency (Ha), 2022**

Kecamatan Subdistrict	Kelas Lereng/Kemiringan Slope Class						Total
	0-2 %	>2- 8 %	>8 - 15 %	>15 - 25 %	>25-40 %	>40%	
(1)	(2)	(3)	(4)	(5)	(6)	(7)	
010 Benuang	12 915	0	0	30	294	0	13 239
011 Hatungun	0	264	6 070	2 110	250	860	9 560
020 Tapin Selatan	15 184	160	0	0	0	0	15 344
021 Salam Babaris	4 854	576	730	500	160	460	7 280
030 Tapin Tengah	30 956	0	0	0	0	0	30 956
040 Bungur	5 476	0	0	2 780	440	430	9 126
050 Piani	0	1 090	3 150	8 909	2 360	4140	20 009
060 Lokpaikat	7 369	250	860	580	330	0	9 389
070 Tapin Utara	3 234	0	0	0	0	0	3 234
080 Bakarangan	6 257	0	0	0	0	0	6 257
090 Candi Laras Selatan	24 961	0	0	0	0	0	24 961
100 Candi Laras Utara	68 140	0	0	0	0	0	68 140
<b>Jumlah/Total</b>	<b>179 346</b>	<b>2 340</b>	<b>11 170</b>	<b>14 909</b>	<b>3 840</b>	<b>5 890</b>	<b>217 495</b>
<b>Persentase/Percentage</b>	<b>82.46</b>	<b>1.08</b>	<b>5.14</b>	<b>6.85</b>	<b>1.76</b>	<b>2.71</b>	<b>100.00</b>

## 1.2 IKLIM CLIMATE

**Tabel** 1.2.1 **Rata-Rata Suhu dan Kelembaban Udara Menurut Bulan di Kabupaten Tapin, 2022**  
*Average Temperature and Humidity by Month in Tapin Regency, 2022*

Bulan Month	Suhu Udara Temperature (°C)			Kelembaban Udara Humidity (%)		
	Maks Max	Min Min	Rata-rata Average	Maks Max	Min Min	Rata-rata Average
(1)	(2)	(3)	(4)	(5)	(6)	(7)
01 Januari/January	32.7	22.63	27.6	98.5	58.3	78.4
02 Pebruari/February	32.7	22.9	22.9	98.0	63.3	80.6
03 Maret/March	32.9	23.4	28.2	98.5	62.0	80.3
04 April/April	33.1	23.4	28.2	98.0	60.3	79.1
05 Mei/May	33.7	24.0	28.9	98.5	58.3	78.4
06 Juni/June	33.5	23.4	28.5	100.0	57.8	78.9
07 Juli/July	33.6	23.4	28.5	99.5	54.3	76.9
08 Agustus/August	33.8	22.5	28.1	98.0	51.8	74.9
09 September/September	34.0	23.3	28.6	98.5	54.8	76.6
10 Oktober/October	33.6	23.6	28.6	98.5	59.0	78.8
11 Nopember/November	33.7	23.8	28.7	98.0	56.0	77.0
12 Desember/December	33.0	23.7	28.3	98.0	68.8	83.4

Sumber/Source: Kantor Laboratorium PHTPH Sungai Raya, HSS/Office of Laboratory PHTPH Sungai Raya, HSS

**Tabel**  
**Table** 1.2.2

**Rata-Rata Penyinaran Matahari Menurut Bulan di Kabupaten Tapin, 2022**  
*Average Duration of Sunshine by Month in Tapin Regency, 2022*

Bulan Month	Penyinaran Matahari Duration of Sunshine (%)	
	Jumlah/Bulan Total/Month (%)	Rata-rata Average (%)
(1)	(2)	(3)
01 Januari/January	1 950.5	62.9
02 Pebruari/February	1 376.0	49.1
03 Maret/March	1 846.6	59.6
04 April/April	1 697.8	56.6
05 Mei/May	2 201.4	71.0
06 Juni/June	1 993.3	66.4
07 Juli/July	1 724.6	55.6
08 Agustus/August	1 922.6	62.0
09 September/September	1 506.6	50.2
10 Oktober/October	1 654.9	53.4
11 Nopember/November	1 659.7	55.3
12 Desember/December	1 653.7	53.3

Sumber/Source: Kantor Laboratorium PHTPH Sungai Raya, HSS/Office of Laboratory PHTPH Sungai Raya, HSS

**Tabel 1.2.3** Banyaknya Curah Hujan dan Hari Hujan Matahari Menurut Bulan di Kabupaten Tapin, 2022  
**Number of Rainfall and Rainy Days by Month in Tapin Regency, 2022**

Bulan Month	Jumlah Curah Hujan Number of Rainfall (mm)	Jumlah Hari Hujan Number of Rainy Days (mm)	Rata-Rata Curah Hujan/Hari* Average of Rainfall*
(1)	(2)	(3)	(4)
01 Januari/January	204.3	14	...
02 Pebruari/February	297.9	15	...
03 Maret/March	340.1	18	...
04 April/April	220.3	12	...
05 Mei/May	176.8	15	...
06 Juni/June	157.4	12	...
07 Juli/July	137.4	8	...
08 Agustus/August	165.1	12	...
09 September/September	281.1	12	...
10 Oktober/October	213.4	13	...
11 Nopember/November	395.4	16	...
12 Desember/December	190.9	12	...

Catatan/Note \*Curah Hujan Kabupaten Tapin tidak dapat dirata-ratakan  
 Simbol (-) Data Tidak masuk

Sumber/Source: Kantor Laboratorium PHTPH Sungai Raya, HSS/Office of Laboratory PHTPH Sungai Raya, HSS

**Tabel**  
**Table** 1.2.4

**Banyaknya Curah Hujan dan Hari Hujan Matahari Menurut Bulan di Kecamatan Binuang, 2022**  
**Number of Rainfall and Rainy Days by Month in Hatungun Sub-District, 2022**

Bulan Month	Jumlah Curah Hujan Number of Rainfall (mm)	Jumlah Hari Hujan Number of Rainy Days (mm)	Rata-Rata Curah Hujan/Hari* Average of Rainfall*
(1)	(2)	(3)	(4)
01 Januari/January	-	-	...
02 Pebruari/February	-	-	...
03 Maret/March	-	-	...
04 April/April	-	-	...
05 Mei/May	-	-	...
06 Juni/June	-	-	...
07 Juli/July	-	-	...
08 Agustus/August	-	-	...
09 September/September	-	-	...
10 Oktober/October	209.5	19	...
11 Nopember/November	425	18	...
12 Desember/December	357	14	...

Catatan/Note \*Curah Hujan Kabupaten Tapin tidak dapat dirata-ratakan  
Simbol (-) Data Tidak masuk

Sumber/Source: Kantor Laboratorium PHTPH Sungai Raya, HSS/Office of Laboratory PHTPH Sungai Raya, HSS



**Tabel** 1.2.5 **Banyaknya Curah Hujan dan Hari Hujan Matahari Menurut Bulan di Kecamatan Hatungun, 2022**  
**Number of Rainfall and Rainy Days by Month in Hatungun Sub-District, 2022**

Bulan Month	Jumlah Curah Hujan Number of Rainfall (mm)	Jumlah Hari Hujan Number of Rainy Days (mm)	Rata-Rata Curah Hujan/Hari* Average of Rainfall*
(1)	(2)	(3)	(4)
01 Januari/January	-	-	...
02 Pebruari/February	-	-	...
03 Maret/March	-	-	...
04 April/April	-	-	...
05 Mei/May	-	-	...
06 Juni/June	-	-	...
07 Juli/July	-	-	...
08 Agustus/August	-	-	...
09 September/September	-	-	...
10 Oktober/October	224	13	...
11 Nopember/November	449.5	15	...
12 Desember/December	246.5	11	...

Catatan/Note \*Curah Hujan Kabupaten Tapin tidak dapat dirata-ratakan  
 Simbol (-) Data Tidak masuk

Sumber/Source: Kantor Laboratorium PHTPH Sungai Raya, HSS/Office of Laboratory PHTPH Sungai Raya, HSS

**Tabel**  
**Table** 1.2.6

**Banyaknya Curah Hujan dan Hari Hujan Matahari Menurut Bulan di Kecamatan Tapin Selatan, 2022**  
**Number of Rainfall and Rainy Days by Month in Tapin Selatan Sub-District, 2022**

Bulan Month	Jumlah Curah Hujan Number of Rainfall (mm)	Jumlah Hari Hujan Number of Rainy Days (mm)	Rata-Rata Curah Hujan/Hari* Average of Rainfall*
(1)	(2)	(3)	(4)
01 Januari/January	246.2	18	...
02 Pebruari/February	227.5	12	...
03 Maret/March	326.5	20	...
04 April/April	152	11	...
05 Mei/May	-	-	...
06 Juni/June	175	16	...
07 Juli/July	131	11	...
08 Agustus/August	155.5	13	...
09 September/September	223.5	13	...
10 Oktober/October	150	13	...
11 Nopember/November	410.5	20	...
12 Desember/December	145	17	...

Catatan/Note \*Curah Hujan Kabupaten Tapin tidak dapat dirata-ratakan  
Simbol (-) Data Tidak masuk

Sumber/Source: Kantor Laboratorium PHTPH Sungai Raya, HSS/Office of Laboratory PHTPH Sungai Raya, HSS

**Tabel** 1.2.7 **Banyaknya Curah Hujan dan Hari Hujan Matahari Menurut Bulan di Kecamatan Salam Babaris\*, 2022**  
**Number of Rainfall and Rainy Days by Month in Salam Babaris Sub-District\*, 2022**

Bulan Month	Jumlah Curah Hujan Number of Rainfall (mm)	Jumlah Hari Hujan Number of Rainy Days (mm)	Rata-Rata Curah Hujan/Hari* Average of Rainfall*
(1)	(2)	(3)	(4)
01 Januari/January	...	...	...
02 Pebruari/February	...	...	...
03 Maret/March	...	...	...
04 April/April	...	...	...
05 Mei/May	...	...	...
06 Juni/June	...	...	...
07 Juli/July	...	...	...
08 Agustus/August	...	...	...
09 September/September	...	...	...
10 Oktober/October	...	...	...
11 Nopember/November	...	...	...
12 Desember/December	...	...	...

Catatan/Note \*Tidak ada penakar curah hujan  
 \*\*Curah Hujan Kabupaten Tapin tidak dapat dirata-ratakan  
 Simbol (-) Data Tidak masuk

Sumber/Source: Kantor Laboratorium PHTPH Sungai Raya, HSS/Office of Laboratory PHTPH Sungai Raya, HSS

**Tabel**  
**Table** 1.2.8

**Banyaknya Curah Hujan dan Hari Hujan Matahari Menurut Bulan di Kecamatan Tapin Tengah, 2022**  
**Number of Rainfall and Rainy Days by Month in Tapin Tengah Sub-District, 2022**

Bulan Month	Jumlah Curah Hujan Number of Rainfall (mm)	Jumlah Hari Hujan Number of Rainy Days (mm)	Rata-Rata Curah Hujan/Hari* Average of Rainfall*
(1)	(2)	(3)	(4)
01 Januari/January	166	9	...
02 Pebruari/February	265	16	...
03 Maret/March	-	-	...
04 April/April	-	-	...
05 Mei/May	-	-	...
06 Juni/June	126	7	...
07 Juli/July	82	5	...
08 Agustus/August	180	9	...
09 September/September	0	0	...
10 Oktober/October	143	6	...
11 Nopember/November	305	15	...
12 Desember/December	195	11	...

Catatan/Note \*Curah Hujan Kabupaten Tapin tidak dapat dirata-ratakan  
Simbol (-) Data Tidak masuk

Sumber/Source: Kantor Laboratorium PHTPH Sungai Raya, HSS/Office of Laboratory PHTPH Sungai Raya, HSS

**Tabel**  
**Table** 1.2.9**Banyaknya Curah Hujan dan Hari Hujan Matahari Menurut Bulan di Kecamatan Bungur, 2022**  
**Number of Rainfall and Rainy Days by Month in Bungur Sub-District, 2022**

<b>Bulan Month</b>	<b>Jumlah Curah Hujan Number of Rainfall (mm)</b>	<b>Jumlah Hari Hujan Number of Rainy Days (mm)</b>	<b>Rata-Rata Curah Hujan/Hari* Average of Rainfall*</b>
(1)	(2)	(3)	(4)
01 Januari/January	216	15	...
02 Pebruari/February	440	17	...
03 Maret/March	415	22	...
04 April/April	192	14	...
05 Mei/May	142	17	...
06 Juni/June	187	18	...
07 Juli/July	110	8	...
08 Agustus/August	134	12	...
09 September/September	218	12	...
10 Oktober/October	161	16	...
11 Nopember/November	360	19	...
12 Desember/December	170	16	...

Catatan/Note \*Curah Hujan Kabupaten Tapin tidak dapat dirata-ratakan  
Simbol (-) Data Tidak masuk

Sumber/Source: Kantor Laboratorium PHTPH Sungai Raya, HSS/Office of Laboratory PHTPH Sungai Raya, HSS

**Tabel**  
**Table** 1.2.10

**Banyaknya Curah Hujan dan Hari Hujan Matahari Menurut Bulan di Kecamatan Piani\*, 2022**  
**Number of Rainfall and Rainy Days by Month in Piani Sub-District\*, 2022**

Bulan Month	Jumlah Curah Hujan Number of Rainfall (mm)	Jumlah Hari Hujan Number of Rainy Days (mm)	Rata-Rata Curah Hujan/Hari* Average of Rainfall*
(1)	(2)	(3)	(4)
01 Januari/January	...	...	...
02 Pebruari/February	...	...	...
03 Maret/March	...	...	...
04 April/April	...	...	...
05 Mei/May	...	...	...
06 Juni/June	...	...	...
07 Juli/July	...	...	...
08 Agustus/August	...	...	...
09 September/September	...	...	...
10 Oktober/October	...	...	...
11 Nopember/November	...	...	...
12 Desember/December	...	...	...

Catatan/Note \*Tidak ada penakar curah hujan  
\*Curah Hujan Kabupaten Tapin tidak dapat dirata-ratakan  
Simbol (-) Data Tidak masuk

Sumber/Source: Kantor Laboratorium PHTPH Sungai Raya, HSS/Office of Laboratory PHTPH Sungai Raya, HSS

**Tabel**  
**Table** 1.2.11**Banyaknya Curah Hujan dan Hari Hujan Matahari Menurut Bulan di Kecamatan Lokpaikat, 2022**  
**Number of Rainfall and Rainy Days by Month in Lokpaikat Sub-District, 2022**

<b>Bulan Month</b>	<b>Jumlah Curah Hujan Number of Rainfall (mm)</b>	<b>Jumlah Hari Hujan Number of Rainy Days (mm)</b>	<b>Rata-Rata Curah Hujan/Hari* Average of Rainfall*</b>
(1)	(2)	(3)	(4)
01 Januari/January	291	11	...
02 Pebruari/February	425	13	...
03 Maret/March	392	16	...
04 April/April	275	15	...
05 Mei/May	286	17	...
06 Juni/June	218	12	...
07 Juli/July	239	7	...
08 Agustus/August	322	12	...
09 September/September	567	12	...
10 Oktober/October	385	12	...
11 Nopember/November	731	15	...
12 Desember/December	204	11	...

SumCatatan/Note \*Curah Hujan Kabupaten Tapin tidak dapat dirata-ratakan  
Simbol (-) Data Tidak masuk

Sumber/Source: Kantor Laboratorium PHTPH Sungai Raya, HSS/Office of Laboratory PHTPH Sungai Raya, HSS

**Tabel**  
**Table** 1.2.12

**Banyaknya Curah Hujan dan Hari Hujan Matahari Menurut Bulan di Kecamatan Tapin Utara, 2022**  
**Number of Rainfall and Rainy Days by Month in Tapin Utara Sub-District, 2022**

Bulan Month	Jumlah Curah Hujan Number of Rainfall (mm)	Jumlah Hari Hujan Number of Rainy Days (mm)	Rata-Rata Curah Hujan/Hari* Average of Rainfall*
(1)	(2)	(3)	(4)
01 Januari/January	225	15	...
02 Pebruari/February	428	13	...
03 Maret/March	369	12	...
04 April/April	313	574	...
05 Mei/May	-	-	...
06 Juni/June	190	12	...
07 Juli/July	167	10	...
08 Agustus/August	157	14	...
09 September/September	284	11	...
10 Oktober/October	277	15	...
11 Nopember/November	338	16	...
12 Desember/December	161	11	...

Catatan/Note \*Curah Hujan Kabupaten Tapin tidak dapat dirata-ratakan  
Simbol (-) Data Tidak masuk

Sumber/Source: Kantor Laboratorium PHTPH Sungai Raya, HSS/Office of Laboratory PHTPH Sungai Raya, HSS



**Tabel**  
**Table** 1.2.13

**Banyaknya Curah Hujan dan Hari Hujan Matahari Menurut Bulan di Kecamatan Bakarangan 2022**  
**Number of Rainfall and Rainy Days by Month in Bakarangan Sub-District, 2022**

Bulan Month	Jumlah Curah Hujan Number of Rainfall (mm)	Jumlah Hari Hujan Number of Rainy Days (mm)	Rata-Rata Curah Hujan/Hari* Average of Rainfall*
(1)	(2)	(3)	(4)
01 Januari/January	216	13	...
02 Pebruari/February	237	17	...
03 Maret/March	403	18	...
04 April/April	331	10	...
05 Mei/May	109	14	...
06 Juni/June	133	13	...
07 Juli/July	126	7	...
08 Agustus/August	68	11	...
09 September/September	260	14	...
10 Oktober/October	223	14	...
11 Nopember/November	306	15	...
12 Desember/December	159	12	...

Catatan/Note \*Curah Hujan Kabupaten Tapin tidak dapat dirata-ratakan  
Simbol (-) Data Tidak masuk

Sumber/Source: Kantor Laboratorium PHTPH Sungai Raya, HSS/Office of Laboratory PHTPH Sungai Raya, HSS

**Tabel**  
**Table** 1.2.14

**Banyaknya Curah Hujan dan Hari Hujan Matahari Menurut Bulan di Kecamatan Candi Laras Selatan 2022**  
**Number of Rainfall and Rainy Days by Month in Candi Laras Selatan Sub-District, 2022**

Bulan Month	Jumlah Curah Hujan Number of Rainfall (mm)	Jumlah Hari Hujan Number of Rainy Days (mm)	Rata-Rata Curah Hujan/Hari* Average of Rainfall*
(1)	(2)	(3)	(4)
01 Januari/January	70	14	...
02 Pebruari/February	63	15	...
03 Maret/March	135	19	...
04 April/April	59	10	...
05 Mei/May	170	10	...
06 Juni/June	73	6	...
07 Juli/July	107	8	...
08 Agustus/August	139	11	...
09 September/September	134	10	...
10 Oktober/October	148	12	...
11 Nopember/November	234	14	...
12 Desember/December	81	8	...

Catatan/Note \*Curah Hujan Kabupaten Tapin tidak dapat dirata-ratakan  
Simbol (-) Data Tidak masuk

Sumber/Source: Kantor Laboratorium PHTPH Sungai Raya, HSS/Office of Laboratory PHTPH Sungai Raya, HSS

**Tabel** 1.2.15 **Banyaknya Curah Hujan dan Hari Hujan Matahari Menurut Bulan di Kecamatan Candi Laras Utara 2022\***  
**Table** **Number of Rainfall and Rainy Days by Month in Candi Laras Utara Sub-District, 2022\***

Bulan Month	Jumlah Curah Hujan Number of Rainfall (mm)	Jumlah Hari Hujan Number of Rainy Days (mm)	Rata-Rata Curah Hujan/Hari** Average of Rainfall*
(1)	(2)	(3)	(4)
01 Januari/January	...	...	...
02 Pebruari/February	...	...	...
03 Maret/March	...	...	...
04 April/April	...	...	...
05 Mei/May	...	...	...
06 Juni/June	...	...	...
07 Juli/July	...	...	...
08 Agustus/August	...	...	...
09 September/September	...	...	...
10 Oktober/October	...	...	...
11 Nopember/November	...	...	...
12 Desember/December	...	...	...

Catatan/Note \*Tidak ada penakar curah hujan

\*\*Curah Hujan Kabupaten Tapin tidak dapat dirata-ratakan

Sumber/Source: Kantor Laboratorium PHTPH Sungai Raya, HSS/Office of Laboratory PHTPH Sungai Raya, HSS

# Bab

Chapter

# Pemerintahan

Government

## 2

### JUMLAH ANGGOTA DPRD

# 25 ORANG

Jumlah Anggota DPRD adalah 25 orang yang terdiri dari

LAKI-LAKI

PEREMPUAN



Sembilan Belas



Empat

Berdasarkan Partai Politik



### JUMLAH PEGAWAI NEGERI SIPIL



#### BERDASARKAN JENIS KELAMIN

Jumlah PNS di Kab. Tapin berjumlah 3.704, yang terdiri dari :



LAKI-LAKI

# 1.644

PEREMPUAN

# 2.060



#### BERDASARKAN PENDIDIKAN TERAKHIR

>Sarjana	2.352
D-III	637
D-I/D-II	205
SMA	470
<SMP	40





**PENJELASAN TEKNIS**

1. Anggota Dewan Perwakilan Rakyat Daerah (DPRD) dipilih melalui pemilihan umum (pemilu) dan dilantik dalam masa jabatan lima tahun.
2. Kabupaten Tapin dikepalai oleh seorang Bupati dan didampingi oleh Wakil Bupati. Bupati Tapin dibantu oleh Sekretaris Daerah yang membawahi beberapa Asisten, Badan Perencanaan Pembangunan Daerah (BAPPEDA), dan Inspektorat Daerah serta dibantu oleh berbagai instansi dinas/vertikal yang masing-masing mempunyai lingkup tugas yang berbeda-beda. Di setiap kecamatan dan desa, Bupati menugaskan masing-masing seorang Camat dan seorang Kepala Desa untuk membantu kelancaran pelaksanaan pembangunan dan kemasyarakatan

**TECHNICAL NOTES**

1. *Regional House of Representatives (DPRD) members are elected through a general election and appointed for a five-years membership.*
2. *The Tapin Regency is headed by a Regent, and accompanied by his deputy. The Regent is assisted by Regency Secretary in charge of several Regency Assistants, Regional Development Planning Agency (Bappeda), and the Regional Inspectorate and also assisted by various agency/vertical offices that have different tasks. In every Sub-District and village, Regent puts a Sub-District head and a village chief in an effort to assist the implementation of development and civil society affairs*

**ULASAN**

Jumlah wakil rakyat yang duduk pada lembaga legislatif, yaitu Dewan Perwakilan Rakyat Daerah (DPRD) sebanyak 25 orang, dengan 21 orang laki-laki dan 4 orang perempuan.

Secara organisasi, lembaga wakil rakyat tahun ini terdiri dari 10 partai. Partai yang memiliki perwakilan terbanyak adalah Partai Golkar sebanyak 8 orang.

Jumlah pegawai negeri daerah di Kabupaten Tapin pada tahun 2022 sebanyak 3.704 orang yang terdiri dari 1.644 laki-laki dan 2.060 perempuan. Berdasarkan jenjang pendidikan, sebanyak 2.352 (63,50 persen) pegawai negeri daerah di Kabupaten Tapin berpendidikan setingkat sarjana ke atas.

**DESCRIPTION**

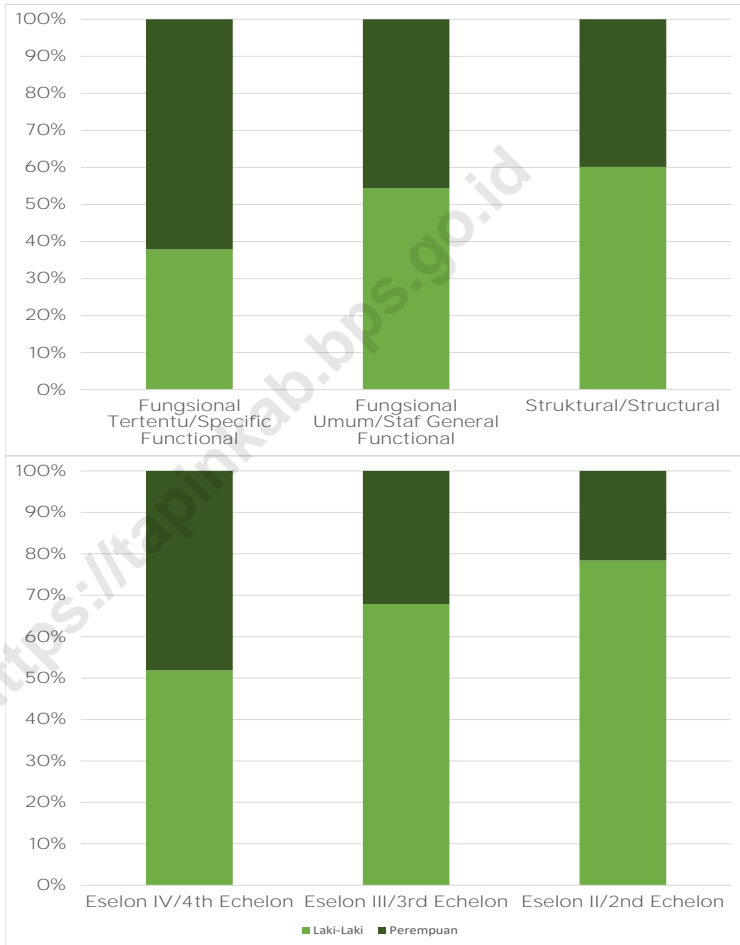
*Tapin House of Representatives (DPRD) has 25 members, comprising 21 men and 4 women.*

*In an organizational Tapin House of Representatives (DPRD) this year consists of ten parties, the party that has the most representative is Partai Golkar which has 8 representatives.*

*Number of civil servant in Tapin regency in 2022 is 3.704 people, comprises of 1.644 male and 2.060 female. According to the level of education, 2.352 (or 63,50 percent) civil servant in Tapin Regency have Bachelor Degree and higher.*

**Gambar** 2.1  
**Figures**

**Jumlah Pegawai Negeri Sipil Menurut Jabatan Jenis Kelamin di Kabupaten Tapin, 2022**  
**Number of Civil Servants by Occupation and Sex in Tapin Regency, 2022**



Sumber/Source: Badan Kepegawaian dan Pengembangan SDM Kabupaten Tapin/ Regional Personnel Board and HRD of Tapin Regency



## 2.1 WILAYAH ADMINISTRATIF ADMINISTRATIVE AREA

**Tabel** 2.1.1 **Jumlah Kelurahan di Kabupaten Tapin Menurut Kecamatan di Kabupaten Tapin, 2018-2022**  
**Number of Kelurahan in Tapin Regency by Subdistrict in Tapin Regency, 2018-2022**

Kecamatan Subdistrict	2018	2019	2020	2021	2022
(1)	(2)	(3)	(4)	(5)	(6)
010 Benuang	3	3	3	3	3
011 Hatungun	-	-	-	-	-
020 Tapin Selatan	1	1	1	1	1
021 Salam Babaris	-	-	-	-	-
030 Tapin Tengah	-	-	-	-	-
040 Bungur	-	-	-	-	-
050 Piani	-	-	-	-	-
060 Lokpaikat	1	1	1	1	1
070 Tapin Utara	4	4	4	4	4
080 Bakarangan	-	-	-	-	-
090 Candi Laras Selatan	-	-	-	-	-
100 Candi Laras Utara	-	-	-	-	-
<b>Tapin</b>	<b>9</b>	<b>9</b>	<b>9</b>	<b>9</b>	<b>9</b>

Sumber/Source: Peraturan Kepala Badan Pusat Statistik Nomor 29 Tahun 2020 Tanggal 15 Januari 2020 tentang Perubahan Atas Peraturan Kepala Badan Pusat Statistik Nomor 55 Tahun 2019 tentang Kode dan Nama Wilayah Kerja Statistik Tahun 2019  
*Chief Statistician Regulation Number 29/2020, January 15 2020, as a revision of Chief Statistician Regulation Number 55 of 2019 on Code and Name of Regional Level of Data Collection.*

**Tabel**  
**Table 2.1.2****Jumlah Desa<sup>1</sup> di Kabupaten Tapin Menurut Kecamatan di Kabupaten Tapin, 2018-2022**  
**Number of Villages<sup>1</sup> in Tapin Regency by Subdistrict in Tapin Regency, 2018-2022**

Kecamatan Subdistrict	2018	2019	2020	2021	2022
(1)	(2)	(3)	(4)	(5)	(6)
010 Benuang	8	8	8	8	8
011 Hatungun	8	8	8	8	8
020 Tapin Selatan	10	10	10	10	10
021 Salam Babaris	6	6	6	6	6
030 Tapin Tengah	17	17	17	17	17
040 Bungur	12	12	12	12	12
050 Piani	8	8	8	8	8
060 Lokpaikat	8	8	8	8	8
070 Tapin Utara	12	12	12	12	12
080 Bakarangan	12	12	12	12	12
090 Candi Laras Selatan	12	12	12	12	12
100 Candi Laras Utara	13	13	13	13	13
<b>Tapin</b>	<b>126</b>	<b>126</b>	<b>126</b>	<b>126</b>	<b>126</b>

Catatan/Note: <sup>1</sup> Termasuk kelurahan dan Unit Permukiman Transmigrasi (UPT)/Include Transmigration Settlement Unit  
 Sumber/Source: Peraturan Kepala Badan Pusat Statistik Nomor 29 Tahun 2020 Tanggal 15 Januari 2020 tentang Perubahan Atas Peraturan Kepala Badan Pusat Statistik Nomor 55 Tahun 2019 tentang Kode dan Nama Wilayah Kerja Statistik Tahun 2019  
 Chief Statistician Regulation Number 29/2020, January 15 2020, as a revision of Chief Statistician Regulation Number 55 of 2019 on Code and Name of Regional Level of Data Collection.

**Tabel**  
**Table** 2.1.3**Besarnya Uang Pemasukan Negara dari Pemberian Hak atas Tanah oleh Kantor Pertanahan Menurut Kecamatan di Kabupaten Tapin, 2022**  
**Number of Government Revenue Given by Land Office by Sub District in Tapin Regency, 2022**

Kecamatan Subdistrict	Besarnya Pemasukan Pada Number Of Revenue in		
	Kas Negara (Rp)	Kas Provinsi	Kas Kabupaten
(1)	(2)	(3)	(4)
Pendaftaran SK Hak	3 750 000	-	-
Permohonan Pemberian Hak Dengan Konstatasi	-	-	-
Permohonan Pemberian Hak Guna Bangunan Badan HUKum	19 727 200	-	-
Permohonan Pemberian Hak Milik Perorangan	3 267 860	-	-
Permohonan Pemberian Hak Pakai Instansi/Badan Usaha Pemerintah	26 000	-	-
Permohonan Pemberian Hak Pakai Perorangan	1 902 400	-	-
Permohonan Pemberian HGB Badan Hukum Untuk Pembangunan Rumah MBR	2 833 640	-	-
<b>Tapin</b>	<b>31 507 100</b>	<b>0</b>	<b>0</b>

Sumber/Source: Kantor Pertanahan Kabupaten Tapin/ Land Office of Tapin Regency

**Tabel**  
**Table 2.1.4**

**Jumlah Surat Keputusan Menurut Hak Atas Tanah dan Kecamatan di Kabupaten Tapin, 2020**  
**Number of Certificates by Sub District and Kinds of Certificates in Tapin Regency, 2020**

Kecamatan Subdistrict	Hak Milik	Hak Guna Usaha	Hak Guna Bangunan	Hak Pakai	Hak Pengelolaan	Hak Wakaf
(1)	(2)	(3)	(4)	(5)	(6)	(7)
010 Benuang	16	0	1	27	0	...
011 Hatungun	0	0	0	0	0	...
020 Tapin Selatan	14	0	0	18	0	...
021 Salam Babaris	1	0	0	1	0	...
030 Tapin Tengah	3	0	0	2	0	...
040 Bungur	5	0	0	11	0	...
050 Piani	3	0	0	0	0	...
060 Lokpaikat	17	0	1	20	0	...
070 Tapin Utara	34	0	1	20	0	...
080 Bakarangan	0	0	0	0	0	...
090 Candi Laras Selatan	4	0	1	0	0	...
100 Candi Laras Utara	1	0	1	6	0	...
<b>Tapin</b>	<b>98</b>	<b>0</b>	<b>5</b>	<b>105</b>	<b>0</b>	<b>...</b>

Sumber/Source: Kantor Pertanahan Kabupaten Tapin/ Land Office of Tapin Regency

**Tabel**  
**Table 2.1.5****Jumlah Luas Tanah Menurut Surat Keputusan Menurut Hak Atas Tanah Kantor Pertanahan di Kabupaten Tapin, 2020**  
**Area by Certificates and Sub District in Tapin Regency, 2020**

Kecamatan Subdistrict	Hak Milik	Hak Guna Usaha	Hak Guna Bangunan	Hak Pakai	Hak Pengelolaan	Hak Wakaf
(1)	(2)	(3)	(4)	(5)	(6)	(7)
010 Binuang	32 885 951	3 621 258	234 267	814 003	-	18 864
011 Hatungun	8 776 395	-	-	35 817	-	6 690
020 Tapin Selatan	14 319 086	14 522 546	201 602	1 956 299	-	5 067
021 Salam Babaris	1 192 452	395 606	-	44 572	-	2 300
030 Tapin Tengah	22 529 051	245 297 677	-	2 090 232	-	-
040 Bungur	6 530 485	13 755 044	249 736	8 653	-	925
050 Piani	5 282 994	-	-	43 409	-	920
060 Lokpaikat	7 018 618	1 708 090	248 351	63 906	-	11 368
070 Tapin Utara	3 546 685	-	237 067	354 348	-	772
080 Bakarangan	4 019 838	-	-	281	-	151
090 Candi Laras Selatan	4 407 259	97 036 075	1 265	570 697	-	16 266
100 Candi Laras Utara	46 763 810	143 711 852	930 482	1 229 206	-	13 892
<b>Kabupaten Tapin</b>	<b>157 272 624</b>	<b>520 048 148</b>	<b>2 102 770</b>	<b>7 211 423</b>	<b>-</b>	<b>77 215</b>

Sumber/Source: Kantor Pertanahan Kabupaten Tapin/ Land Office of Tapin Regency

## 2.2 DEWAN PERWAKILAN RAKYAT DAERAH REGIONAL HOUSE OF REPRESENTATIVE

**Tabel** 2.2.1 **Jumlah Anggota Dewan Perwakilan Rakyat Daerah Menurut Partai Politik dan jenis Kelamin di Kabupaten Tapin, 2022**  
*Number of Members of The Regional House of Representatives by Political Parties and Sex in Tapin, 2022*

Partai Politik <i>Political Party</i>	Jenis Kelamin <i>Sex</i>		Jumlah <i>Total</i>
	Laki-laki <i>Male</i>	Perempuan <i>Female</i>	
(1)	(2)	(3)	(4)
Golkar	7	2	9
Demokrat	2	-	2
PKS	2	-	2
NASDEM	2	-	2
Gerindra	1	1	2
PAN	1	-	1
PDIP	3	-	3
PKB	3	1	4
<b>Jumlah/Total</b>	<b>21</b>	<b>4</b>	<b>25</b>

Sumber/Source: DPRD Kabupaten Tapin/*Regional Legislative Council of Tapin Regency*

**Tabel 2.2.2** Banyaknya Produk Dewan Perwakilan Rakyat Daerah di Kabupaten Tapin, 2022  
**Number of Product Regional Legislative Council Tapin Regency, 2022**

Jenis Produk <i>Kind of Products</i>	Banyaknya <i>Numbers</i>
(1)	(2)
Surat Keputusan DPRD <i>Legislatif Council Decisions</i>	7
Surat Keputusan Pimpinan <i>Council Speakere Decisions</i>	-
Peraturan Daerah (PERDA) <i>Regional Regulation</i>	4
Jumlah Peraturan Daerah Inisiatif/Prakarsa Daerah	3
<b>Jumlah/Total</b>	<b>14</b>

Sumber/Source: DPRD Kabupaten Tapin/*Regional Legislative Council of Tapin Regency*

**Tabel**  
**Table** 2.2.3

**Banyaknya Rapat, Sidang, Kunjungan Kerja, dan Dengar Pendapat di Kabupaten Tapin, 2022**  
**Number of Meeting, and Hearing of Regional Legislative Council Tapin Regency, 2022**

Jenis Sidang <i>Kind of Meetings</i>	Bulan <i>Month</i>					
	Jan	Feb	Mar	Apr	Mei	Jun
(1)	(2)	(3)	(4)	(5)	(6)	(7)
1. Rapat						
Fraksi	-	-	-	-	-	-
Komisi	-	-	1	4	-	1
Badan Anggaran	-	-	-	-	-	1
Badan Musyawarah	1	-	1	2	2	1
Konsultasi	-	-	-	-	-	-
Pimpinan, Komisi dan Fraksi	-	-	-	-	-	-
Pansus/Legeslasi	3	-	2	5	1	4
Rapat Kerja DPRD	-	-	-	1	1	-
Rapat Gabungan Komisi	1	-	4	-	5	5
2. Sidang						
Paripurna	-	4	3	2	1	2
Komisi / Gabungan	-	-	-	-	-	-
3. Kunjungan Kerja						
Dalam Daerah	-	-	1	2	-	-
Luar Daerah	19	17	17	16	13	7
Luar Propinsi	3	9	5	7	6	11
4. Dengar Pendapat						
Instansi Pemerintah	6	9	3	3	1	2
Aspirasi Masyarakat	3	-	-	-	-	-
<b>Jumlah/Total</b>	<b>36</b>	<b>39</b>	<b>37</b>	<b>42</b>	<b>30</b>	<b>34</b>

Sumber/Source: DPRD Kabupaten Tapin/Regional Legislative Council of Tapin Regency



Lanjutan Tabel/*Continued Table 2.2.3*

Jenis Sidang <i>Kind of Meetings</i>	Bulan <i>Month</i>						Total
	Jul	Agu	Sep	Okt	Nov	Des	
(1)	(8)	(9)	(10)	(11)	(12)	(13)	(14)
1. Rapat							
Fraksi	-	-	-	-	-	-	-
Komisi	1	1	-	-	-	-	8
Badan Anggaran	2	2	1	-	3	-	9
Badan Musyawarah	1	-	2	2	-	2	14
Konsultasi	-	-	-	-	-	-	-
Pimpinan, Komisi dan Fraksi	-	-	-	-	-	-	-
Pansus/Legeslasi	4	5	2	7	3	2	38
Rapat Kerja DPRD	-	1	-	-	-	-	3
Rapat Gabungan Komisi	3	4	4	2	7	-	35
2. Sidang							
Paripurna	1	4	3	3	2	1	26
Komisi / Gabungan	-	-	-	-	-	-	-
3. Kunjungan Kerja							
Dalam Daerah	1	1	-	-	1	1	7
Luar Daerah	13	7	9	15	6	16	155
Luar Propinsi	11	10	10	17	16	15	120
4. Dengar Pendapat							
Instansi Pemerintah	1	2	2	2	1	4	36
Aspirasi Masyarakat	-	-	-	-	-	2	5
<b>Jumlah/Total</b>	<b>38</b>	<b>37</b>	<b>33</b>	<b>48</b>	<b>39</b>	<b>43</b>	<b>456</b>

Sumber/Source: DPRD Kabupaten Tapin/*Regional Legislative Council of Tapin Regency*

## 2.3 SUMBER DAYA MANUSIA HUMAN RESOURCES

**Tabel 2.3.1** Jumlah Pegawai Negeri Sipil Menurut Jabatan dan Jenis Kelamin di Kabupaten Tapin, Desember 2021 dan Desember 2022  
*Number of Civil Servants by Occupation and Sex in Tapin Regency, Desember 2021 dan Desember 2022*

Kecamatan <i>Subdistrict</i>	2022		
	Laki-laki <i>Male</i>	Perempuan <i>Female</i>	Jumlah <i>Total</i>
(1)	(2)	(3)	(4)
Fungsional Tertentu <i>Specific Functional</i>	909	1,491	2,400
Fungsional Umum <i>Staf General Functional</i>	465	390	855
Struktural/ <i>Structural</i>	270	179	449
Eselon V/5th Echelon	0	0	0
Eselon IV/4th Echelon	125	116	241
Eselon III/3rd Echelon	116	55	171
Eselon II/2nd Echelon	29	8	37
Eselon I/1st Echelon	0	0	0
<b>Jumlah/Total</b>	<b>1 644</b>	<b>2 060</b>	<b>3 704</b>

Lanjutan Tabel/Continued Table 2.3.1

Kecamatan Subdistrict	2021		
	Laki-laki Male	Perempuan Female	Jumlah Total
(1)	(5)	(6)	(7)
Fungsional Tertentu <i>Specific Functional</i>	822	1 420	2 242
Fungsional Umum <i>Staf General Functional</i>	476	287	763
Struktural/ <i>Structural</i>	388	289	677
Eselon V/5th Echelon	4	4	8
Eselon IV/4th Echelon	234	225	459
Eselon III/3rd Echelon	118	54	172
Eselon II/2nd Echelon	32	6	38
Eselon I/1st Echelon	0	0	0
<b>Jumlah/Total</b>	<b>1 686</b>	<b>1 996</b>	<b>3 682</b>

Sumber/Source: Badan Kepegawaian dan Pengembangan SDM Kabupaten Tapin/ *Regional Personnel Board and HRD of Tapin Regency*

**Tabel**  
**Table** 2.3.2

**Jumlah Pegawai Negeri Sipil Menurut Tingkat Pendidikan dan Jenis Kelamin di Kabupaten Tapin Desember 2021 dan Desember 2022**  
**Number of Civil Servants by Educational Level and Sex December 2021 and December 2022**

Tingkat Pendidikan <i>Educational Level</i>	2022		
	Laki-laki <i>Male</i>	Perempuan <i>Female</i>	Jumlah <i>Total</i>
(1)	(2)	(3)	(4)
Sampai dengan SD <i>Up to Primary School</i>	14	1	15
SMP/Sederajat <i>General Vocational Junior High School</i>	25	-	25
SMA/Sederajat <i>General/Vocational Senior High School</i>	303	167	470
Diploma I, II/Akta I, II <i>Diploma I, II/Akta I, II</i>	91	114	205
Diploma III/Akta III/Sarjana Muda <i>Diploma III/Akta III/Bachelor</i>	211	426	637
Tingkat Sarjana/Doktor/Ph.D <i>University Graduates</i>	999	1,353	2,352
<b>Jumlah/Total</b>	<b>1 643</b>	<b>2 061</b>	<b>3 704</b>

Lanjutan Tabel/Continued Table 2.3.2

Tingkat Pendidikan Educational Level	2021		
	Laki-laki Male	Perempuan Female	Jumlah Total
(1)	(2)	(3)	(4)
Sampai dengan SD <i>Up to Primary School</i>	21	1	22
SMP/Sederajat <i>General Vocational Junior High School</i>	28	0	28
SMA/Sederajat <i>General/Vocational Senior High School</i>	360	199	559
Diploma I, II/Akta I, II <i>Diploma I, II/Akta I, II</i>	110	141	251
Diploma III/Akta III/Sarjana Muda <i>Diploma III/Akta III/Bachelor</i>	213	429	642
Tingkat Sarjana/Doktor/Ph.D <i>University Graduates</i>	954	1 226	2 180
<b>Jumlah/Total</b>	<b>1 686</b>	<b>1 996</b>	<b>3 682</b>

Sumber/Source: Badan Kepegawaian dan Pengembangan SDM Kabupaten Tapin/ *Regional Personnel Board and HRD of Tapin Regency*

**Tabel**  
**Table** 2.3.3

**Jumlah Pegawai Negeri Sipil Menurut Tingkat  
Kepangkatan dan Jenis Kelamin Desember 2021 dan  
Desember 2022**  
*Number of Civil Servants by Hierarchy and Sex, December  
2021 and December 2022*

Pangkat/Golongan/Ruang <i>Hierarchy</i>	2022			Jumlah <i>Total</i>
	Laki-laki <i>Male</i>	Perempuan <i>Female</i>		
(1)	(2)	(3)	(4)	
1. I/A (Juru Muda)	2	0		2
2. I/B (Juru Muda Tingkat I)	3	0		3
3. I/C (Juru)	3	0		3
4. I/D (Juru Tingkat I)	8	1		9
<b>Golongan I/Range I</b>	16	1		17
5. II/A (Pengatur Muda)	29	5		34
6. II/B (Pengatur Muda Tingkat I)	34	6		40
7. II/C (Pengatur)	74	61		135
8. II/D (Pengatur Tingkat I)	104	56		160
<b>Golongan II/Range II</b>	241	128		369
9. III/A (Penata Muda)	314	383		697
10. III/B (Penata Muda Tingkat I)	270	421		691
11. III/C (Penata)	222	380		602
12. III/D (Penata Tingkat I)	234	325		559
<b>Golongan III/Range III</b>	1,040	1,509		2,549
13. IV/A (Pembina)	252	342		594
14. IV/B (Pembina Tingkat I)	67	73		140
15. IV/C (Pembina Utama Muda)	27	5		32
16. IV/D (Pembina Utama Madya)	1	2		3
17. IV/E (Pembina Utama)	0	0		0
<b>Golongan IV/Range IV</b>	347	422		769
<b>Jumlah/Total</b>	<b>1 644</b>	<b>2 060</b>		<b>3 704</b>

Lanjutan Tabel/Continued Table 2.3.3

Pangkat/Golongan/Ruang Hierarchy	2021		
	Laki-laki Male	Perempuan Female	Jumlah Total
(1)	(5)	(6)	(7)
1. I/A (Juru Muda)	3	0	3
2. I/B (Juru Muda Tingkat I)	3	0	3
3. I/C (Juru)	4	0	4
4. I/D (Juru Tingkat I)	10	1	11
<b>Golongan I/Range I</b>			
5. II/A (Pengatur Muda)	41	5	46
6. II/B (Pengatur Muda Tingkat I)	33	12	45
7. II/C (Pengatur)	88	47	135
8. II/D (Pengatur Tingkat I)	125	91	216
<b>Golongan II/Range II</b>			
9. III/A (Penata Muda)	264	263	527
10. III/B (Penata Muda Tingkat I)	308	537	845
11. III/C (Penata)	199	296	495
12. III/D (Penata Tingkat I)	232	305	537
<b>Golongan III/Range III</b>			
13. IV/A (Pembina)	280	374	654
14. IV/B (Pembina Tingkat I)	69	59	128
15. IV/C (Pembina Utama Muda)	26	4	30
16. IV/D (Pembina Utama Madya)	1	2	3
17. IV/E (Pembina Utama)	0	0	0
<b>Golongan IV/Range IV</b>			
<b>Jumlah/Total</b>	<b>1 686</b>	<b>1 996</b>	<b>3 682</b>

Sumber/Source: Badan Kepegawaian dan Pengembangan SDM Kabupaten Tapin/ Regional Personnel Board and HRD of Tapin Regency

**Tabel**  
**Table** 2.3.4**Banyaknya Pegawai Negeri Sipil Instansi Vertikal/Pusat Menurut Tingkat Pendidikan di Kabupaten Tapin, 2022**  
**Number of Civil Servant in Vertical/Central Institutions by Education in Tapin Regency, 2022**

Nama Instansi <i>Institutions</i>	Pendidikan					Jumlah
	SD	SLTP	SLTA	D1/D2/D3	D4/S1/S2/S3	
(1)	(2)	(3)	(4)	(5)	(6)	(7)
01 Rutan Rantau	-	-	48	1	9	58
02 Kantor Pertanahan	...	...	...	...	...	...
03 Kejaksaan Negeri Tapin	-	-	9	-	13	22
04 Pengadilan Negeri Rantau Kelas II	-	-	9	1	15	25
05 Pengadilan Agama Rantau	-	-	1	3	16	20
06 Kementerian Agama Kab Tapin	4	7	32	7	315	366
07 POLRES Tapin (PNS)	-	-	7	-	2	9
08 POLRI	-	2	312	4	63	381
09 BPS Kabupaten Tapin	-	-	8	-	18	26

Sumber/Source: Instansi Vertikal se-Kabupaten Tapin/ Vertical Agencies of Tapin Regency



**Tabel**  
**Table 2.3.5****Banyaknya Pegawai Negeri Sipil Instansi Vertikal/Pusat Menurut Golongan di Kabupaten Tapin, 2022**  
**Number of Civil Servant in Vertical/Central Institutions by Level in Tapin Regency, 2022**

Nama Instansi <i>Institutions</i>	Golongan				Jumlah
	I	II	III	IV	
(1)	(2)	(3)	(4)	(5)	(6)
01 Rutan Rantau	-	35	23	-	58
02 Kantor Pertanahan	...	...	...	...	...
03 Kejaksaan Negeri Tapin	-	9	4	14	27
04 Pengadilan Negeri Rantau Kelas II	-	3	20	2	25
05 Pengadilan Agama Rantau	-	2	16	2	20
06 Kementrian Agama Kab Tapin					366
07 POLRES Tapin (PNS)	-	5	4	-	9
08 POLRI	-	335	41	5	381
09 BPS Kabupaten Tapin	-	2	22	2	25

Sumber/Source: Instansi Vertikal se-Kabupaten Tapin/ Vertical Agencies of Tapin Regency

**Tabel**  
**Table** 2.3.6

**Jumlah Kekuatan Satpol PP dan Pemadam Kebakaran di Kabupaten Tapin, 2022**  
**Number of Municipal Police and Firefighter in Tapin Regency, 2022**

Kecamatan Subdistrict	Jumlah Total
(1)	(2)
Kediaman Bupati	10
Kediaman Wakil Bupati	14
Kediaman Sekretaris Daerah	10
Pemadam Kebakaran	12
Kantor Satpol PP	99
<b>Total</b>	<b>145</b>

Sumber/Source: Kantor Satuan Polisi Pamong Praja (Satpol PP) Kabupaten Tapin/ *Civil service Public Unit of Tapin Regency*

## 2.4 KEUANGAN PEMERINTAH GOVERNMENT FINANCE

**Tabel** 2.4.1 **Realisasi Pendapatan Pemerintah Kabupaten Tapin Menurut Jenis Pendapatan (ribu rupiah), 2019–2022**  
**Table** 2.4.1 **Actual Tapin Regency Government Revenues by Kind of Revenues (thousand rupiahs), 2019–2022**

Jenis Pendapatan/Kind of Revenues	2019	2020
(1)	(2)	(3)
<b>1. Pendapatan Asli Daerah (PAD)/Regional Revenue</b>	102 654 659 946,84	93 786 163 506,43
1.1 Pajak Daerah/Regional Tax	41 925 990 212,15	17 108 984 258,51
1.2 Retribusi Daerah/Regional Retribution	2 672 468 071,00	2 376 844 503,00
1.3 Hasil Perusahaan Milik Daerah dan Pengelolaan Kekayaan Daerah yang Dipisahkan/Regional-Owned Company Revenue and Separated Management of Regional Wealth	2 423 556 028,00	3 698 384 878,00
1.4 Lain-lain PAD yang Sah/Other Regional Revenue	55 632 645 635,69	70 601 949 866,92
<b>2. Dana Perimbangan/Balance Funds</b>	1 067 056 981 108,00	835 353 328 109,00
2.1 Bagi Hasil Pajak/Tax Sharing Revenue	50 168 464 559,00	61 988 981 131,00
2.2 Bagi Hasil Bukan Pajak/Sumber Daya Alam/Non-Tax Sharing Revenue/Natural Resources	395 366 479 120,00	209 618 672 976,00
2.3 Dana Alokasi Umum/General Allocation Fund	477 467 034 000,00	421 844 570 000,00
2.4 Dana Alokasi Khusus/Special Allocation Fund	144 055 003 429,00	141 901 104 002,00
<b>3. Lain-lain Pendapatan yang Sah/Other Revenue</b>	133 442 374 199,25	82 730 453 227,37
3.1 Pendapatan Hibah/Grant	36 700 055 196,00	4 088 330 943,00
3.2 Dana Darurat/Emergency Fund	-	-
3.3 Dana Bagi Hasil Pajak dari Provinsi dan Pemerintah Daerah Lainnya/Tax Sharing Revenue from Provincial and Other Regional Governments	91 591 137 461,00	73 606 520 773,00
3.4 Dana Penyesuaian dan Otonomi Daerah/Regional Adjustment and Autonomy Fund	-	-
3.5 Bantuan Keuangan dari Provinsi atau Pemerintah Daerah Lainnya/Financial Assistance from Provincial or Other Regional Governments	-	-
3.6 Lainnya/Others	5 151 181 542,25	5 035 601 511,37
<b>Jumlah/Total</b>	<b>1 303 154 015 254,09</b>	<b>1 011 869 944 842,80</b>

Lanjutan Tabel/Continued Table 2.4.1

Jenis Pendapatan/Kind of Revenues	2021	2022
(1)	(4)	(5)
<b>1. Pendapatan Asli Daerah (PAD)/Regional Revenue</b>	97 485 315 936,48	92 886 526 410,37
1.1 Pajak Daerah/Regional Tax	29 439 686 762,34	27 427 262 028,47
1.2 Retribusi Daerah/Regional Retribution	2 145 200 175,00	4 002 894 421,23
1.3 Hasil Perusahaan Milik Daerah dan Pengelolaan Kekayaan Daerah yang Dipisahkan/Regional-Owned Company Revenue and Separated Management of Regional Wealth	4 701 395 003,00	5 179 875 915,00
1.4 Lain-lain PAD yang Sah/Other Regional Revenue	61 199 033 996,14	56 276 494 045,67
<b>2. Dana Perimbangan/Balance Funds</b>	739 161 842 959,00	1 299 616 168 767,00
2.1 Bagi Hasil Pajak/Tax Sharing Revenue	77 726 525 923,00	42 184 738 583,00
2.2 Bagi Hasil Bukan Pajak/Sumber Daya Alam/Non-Tax Sharing Revenue/Natural Resources	167 281 026 467,00	770 342 930 847,00
2.3 Dana Alokasi Umum/General Allocation Fund	416 699 835 000,00	414 513 383 682,00
2.4 Dana Alokasi Khusus/Special Allocation Fund	77 454 455 569,00	72 575 115 655,00
<b>3. Lain-lain Pendapatan yang Sah/Other Revenue</b>	90 081 260 293,00	169 375 014 171,00
3.1 Pendapatan Hibah/Grant	8 402 387 521,00	9 882 398 701,00
3.2 Dana Darurat/Emergency Fund	-	-
3.3 Dana Bagi Hasil Pajak dari Provinsi dan Pemerintah Daerah Lainnya/Tax Sharing Revenue from Provincial and Other Regional Governments	73 054 374 772,00	134 607 223 735,00
3.4 Dana Penyesuaian dan Otonomi Daerah/Regional Adjustment and Autonomy Fund	-	-
3.5 Bantuan Keuangan dari Provinsi atau Pemerintah Daerah Lainnya/Financial Assistance from Provincial or Other Regional Governments	-	-
3.6 Lainnya/Others	8 624 498 000,00	24 885 391 735,00
<b>Jumlah/Total</b>	<b>926 728 419 188,48</b>	<b>1 561 877 709 348,37</b>

Sumber/Source: Badan Pengelolaan Keuangan dan Aset Daerah (BPKAD) Kabupaten Tapin/ Office for Management of Regional Revenue, Finance and Assets of Tapin Regency

**Tabel**  
**Table 2.4.2****Realisasi Belanja Pemerintah Kabupaten Tapin Menurut Jenis Belanja (ribu rupiah), 2019–2022**  
**Actual Tapin Regency Government Expenditures by Kind of Expenditures (thousand rupiahs), 2019–2022**

Jenis Pendapatan Kind of Revenues	2019	2020
(1)	(2)	(3)
<b>1. Belanja Tidak Langsung/Indirect Expenditures</b>	591 916 774 402.00	612 333 160 741.00
1.1 Belanja Pegawai/Personnel Expenditures	391 246 065 337	400 623 598 921
1.2 Belanja Bunga/Interest Expenditures	-	1 337 918 090
1.3 Belanja Subsidi/Subsidies Expenditures	-	-
1.4 Belanja Hibah/Grant Expenditures	19 917 134 500	19 175 689 500
1.5 Belanja Bantuan Sosial/Social Aid Expenditures	3 692 856 761	10 679 088 300
1.6 Belanja Bagi Hasil/Sharing Fund Expenditure	4 230 244 867	1 457 738 583
1.7 Belanja Bantuan Keuangan/Financial Aids Expenditures	172 708 304 759	165 817 624 910
1.8 Belanja Tidak Terduga/Unpredicted Expenditures	122 168 178	13 241 502 437
<b>2. Belanja Langsung/Direct Expenditures</b>	561 226 210 288	600 790 542 021
2.1 Belanja Pegawai/Personnel Expenditures	15 791 516 364	15 082 465 750
2.2 Belanja Barang dan Jasa/Goods and Services Expenditures	300 120 079 727	283 939 428 249
2.3 Belanja Modal/Capital Expenditure	245 314 614 197	301 768 648 022
<b>Jumlah/Total</b>	<b>1 153 142 984 690</b>	<b>1 213 123 702 762</b>

Lanjutan Tabel/*Continued Table 2.4.2*

Jenis Pendapatan <i>Kind of Revenues</i>	2021	2022
(1)	(4)	(5)
<b>1. Belanja Tidak Langsung/<i>Indirect Expenditures</i></b>	579 635 424 976	701 656 263 589,50
1.1 Belanja Pegawai/ <i>Personnel Expenditures</i>	421 904 712 450	448 969 728 637,00
1.2 Belanja Bunga/ <i>Interest Expenditures</i>	1 948 221 349	7 578 695 680,00
1.3 Belanja Subsidi/ <i>Subsidies Expenditures</i>	-	-
1.4 Belanja Hibah/ <i>Grant Expenditures</i>	63 673 128 164	56 698 494 864,00
1.5 Belanja Bantuan Sosial/ <i>Social Aid Expenditures</i>	4 662 150 000	9 232 620 700,00
1.6 Belanja Bagi Hasil/ <i>Sharing Fund Expenditure</i>	2 039 312 404	2 519 839 550,50
1.7 Belanja Bantuan Keuangan/ <i>Financial Aids Expenditures</i>	71 364 794 712	162 618 511 346,00
1.8 Belanja Tidak Terduga/ <i>Unpredicted Expenditures</i>	14 043 105 897	14 038 372 812,00
<b>2. Belanja Langsung/<i>Direct Expenditures</i></b>	1 216 436 322 082	1 393 441 316 733,00
2.1 Belanja Pegawai/ <i>Personnel Expenditures</i>	421 904 712 450	448 968 648 637,00
2.2 Belanja Barang dan Jasa/ <i>Goods and Services Expenditures</i>	361 716 904 697	461 069 873 400,00
2.3 Belanja Modal/ <i>Capital Expenditure</i>	432 814 704 935	483 402 794 696,00
<b>Jumlah/<i>Total</i></b>	<b>1 796 071 747 058</b>	<b>2 095 097 580 323</b>

Sumber/*Source*: Badan Pengelolaan Keuangan dan Aset Daerah (BPKAD) Kabupaten Tapin/ *Office for Management of Regional Revenue, Finance and Assets of Tapin Regency*

**Tabel**  
**Table** 2.4.3

**Alokasi Dana Desa di Kabupaten Tapin, 2022**  
**Village Fund Allocation in Tapin Regency, 2022**

Kecamatan Subdistrict	Jumlah Desa Number of Villages	Sumber Dana	Besaran
(1)	(2)	(3)	(4)
010 Binuang	8	ADD	4 433 055 066
011 Hatungun	8	ADD	4 339 514 446
020 Tapin Selatan	10	ADD	5 527 122 408
021 Salam Babaris	6	ADD	3 270 575 721
030 Tapin Tengah	17	ADD	9 472 668 470
040 Bungur	12	ADD	6 584 843 733
050 Piani	8	ADD	4 492 097 301
060 Lokpaikat	8	ADD	4 376 156 557
070 Tapin Utara	12	ADD	6 463 423 095
080 Bakarangan	12	ADD	6 528 536 912
090 Candi Laras Selatan	12	ADD	6 559 437 966
100 Candi Laras Utara	13	ADD	7 495 433 225
<b>Tapin</b>	<b>126</b>	<b>ADD</b>	<b>69 542 864 900</b>

Sumber/Source: Badan Pemberdayaan Masyarakat dan Pemerintahan Desa (BPMPD)/ *Social Development and Village Governmental Board*

**Tabel**  
**Table** 2.4.4

**Dana Desa di Kabupaten Tapin Menurut Kecamatan, 2022**  
**Village Fund in Tapin Regency by Sub District, 2022**

Kecamatan Subdistrict	Jumlah Desa Number of Villages	Sumber Dana	Besaran
(1)	(2)	(3)	(4)
010 Binuang	8	DD	3 424 165 520
011 Hatungun	8	DD	7 143 428 000
020 Tapin Selatan	10	DD	4 408 332 000
021 Salam Babaris	6	DD	2 774 966 000
030 Tapin Tengah	17	DD	6 775 878 800
040 Bungur	12	DD	3 424 165 520
050 Piani	8	DD	3 371 506 800
060 Lokpaikat	8	DD	3 461 535 600
070 Tapin Utara	12	DD	4 400 985 400
080 Bakarangan	12	DD	4 573 408 200
090 Candi Laras Selatan	12	DD	4 925 883 000
100 Candi Laras Utara	13	DD	5 287 032 000
<b>Tapin</b>	<b>126</b>	<b>DD</b>	<b>53 918 628 120</b>

Sumber/Source: Badan Pemberdayaan Masyarakat dan Pemerintahan Desa (BPMPD)/ *Social Development and Village Governmental Board*



**Tabel**  
**Table 2.4.5**

**Bagi Hasil Pajak dan Retribusi Daerah Kepada Pemerintah  
di Kabupaten Tapin Menurut Kecamatan, 2022**  
*Share of Taxes and Levies to Government in Tapin Regency  
by Sub District, 2022*

Kecamatan Subdistrict	Jumlah Desa Number of Villages	Sumber Dana Sources of Funds		Total
		DBHP	DBHR	
(1)	(2)	(3)	(4)	(6)
010 Benuang	8	129 925 636	13 312 246	143 237 882
011 Hatungun	8	198 059 713	20 293 298	218 353 011
020 Tapin Selatan	10	158 962 043	16 287 329	175 249 372
021 Salam Babaris	6	164 566 451	16 861 562	181 428 013
030 Tapin Tengah	17	200 696 543	20 563 468	221 260 011
040 Bungur	12	182 747 187	18 724 369	201 471 556
050 Piani	8	119 566 437	12 250 838	131 817 275
060 Lokpaikat	8	146 152 803	14 974 889	161 127 692
070 Tapin Utara	12	130 356 632	13 356 405	143 713 037
080 Bakarangan	12	132 719 492	13 598 505	146 317 997
090 Candi Laras Selatan	12	176 619 273	18 096 502	194 715 775
100 Candi Laras Utara	13	268 726 563	27 533 855	296 260 418
<b>Tapin</b>	<b>126</b>	<b>2 009 098 773</b>	<b>205 853 266</b>	<b>2 214 952 039</b>

Sumber/Source: Badan Pemberdayaan Masyarakat dan Pemerintahan Desa (BPMPD)/ *Social Development and Village Governmental Board*

**Tabel** 2.4.6  
**Table**

**Pendapatan Asli Desa (PADes) di Kabupaten Tapin Menurut Kecamatan, 2022**  
*Vilages Real Revenue in Tapin Regency by Sub District, 2022*

Kecamatan Subdistrict	Jumlah Desa Number of Villages	Nilai PADes 2020/ Postingan APBDes 2021 (Rp)	Nilai PADes 2021/ Postingan APBDes 2022/(Rp)
(1)	(2)	(3)	(4)
010 Benuang	8	20 965 600	30 780 000
011 Hatungun	8	66 177 520	76 250 722
020 Tapin Selatan	10	994 527	8 757 413
021 Salam Babaris	6	17 330 508	45 501 685
030 Tapin Tengah	17	8 398 440	15 227 400
040 Bungur	12	31 308 639	38 837 542
050 Piani	8	25 929 075	31 150 097
060 Lokpaikat	8	37 418 804	85 570 150
070 Tapin Utara	12	7 394 150	18 237 531
080 Bakarangan	12	3 165 000	15 251 700
090 Candi Laras Selatan	12	13 877 660	33 799 500
100 Candi Laras Utara	13	66 177 520	76 250 722
<b>Tapin</b>	<b>126</b>	<b>484 130 508</b>	<b>809 128 442</b>

Sumber/Source: Badan Pemberdayaan Masyarakat dan Pemerintahan Desa (BPMPD)/ *Social Development and Village Governmental Board*



# Bab Chapter 3

## Penduduk dan Ketenagakerjaan *Population and Employment*

### JUMLAH PENDUDUK KABUPATEN TAPIN

Jumlah Penduduk di Kabupaten Tapin Menurut Jenis Kelamin adalah



### JUMLAH PENDUDUK BEKERJA

Jumlah Penduduk yang bekerja di Kabupaten Tapin Tahun 2022 sebanyak **99.027**

JASA



**40.307**

ORANG

PERTANIAN



**39.381**

ORANG

INDUSTRI



**19.339**

ORANG



**PENJELASAN TEKNIS**

**TECHNICAL NOTES**

- Salah satu sumber data kependudukan adalah sensus penduduk yang dilaksanakan setiap sepuluh tahun sekali. Sensus penduduk telah dilaksanakan sebanyak tujuh kali sejak Indonesia merdeka, yaitu tahun 1961, 1971, 1980, 1990, 2000, 2010, dan 2021. Keenam sensus penduduk sebelumnya dilaksanakan dengan menggunakan metode tradisional, yaitu mencatat setiap penduduk dari rumah ke rumah. Pertama kalinya dalam sejarah sensus penduduk di Indonesia, Sensus Penduduk 2021 (SP2021) menggunakan metode kombinasi yaitu dengan memanfaatkan data Administrasi Kependudukan (Admnduk) dari Direktorat Jenderal Kependudukan dan Pencatatan Sipil (Ditjen Dukcapil) Kementerian Dalam Negeri (Kemendagri) sebagai data dasar pelaksanaan SP2021. Hal ini dirancang dan dilaksanakan sebagai upaya untuk mewujudkan "SATU DATA KEPENDUDUKAN INDONESIA".

SP2021 mencakup seluruh penduduk yang tinggal di wilayah teritorial Indonesia, mencakup Warga Negara Indonesia (WNI) dan Warga Negara Asing (WNA) yang telah menetap atau berencana menetap di wilayah

- One of the sources of demographic data is population census, which is conducted every ten years. Population Census has been conducted seven times since Indonesia's independence: 1961, 1971, 1980, 1990, 2000, 2010, and 2021.*

*The previous six population censuses were carried out using the traditional method, canvassing each person door-to-door. For the first time in the history of the population census in Indonesia, the 2021 Population Census (PC2021) used a combined method, that is utilizing Population Administration data managed by the Directorate General of Population and Civil Registration of the Ministry of Home Affairs as the basic data for the population census. This is designed and implemented as an effort to realize "ONE INDONESIAN POPULATION DATA".*

*PC2021 covered all residents who live in Indonesia's territory, including Indonesian citizens (WNI) and foreign citizens (WNA) who have stayed or plan to stay in Indonesian territory for at least one year. The Indonesian citizens who are covered also include those who are abroad, namely members of the*

Indonesia selama minimal satu tahun. WNI yang dicakup juga termasuk mereka yang berada di luar negeri, yaitu Anggota Korps Diplomatik Republik Indonesia beserta keluarganya di luar negeri dan Anggota TNI/POLRI beserta keluarganya yang sedang melakukan misi perdamaian di luar negeri.

Untuk tahun yang tidak dilaksanakan sensus penduduk, data kependudukan diperoleh dari hasil proyeksi penduduk. Proyeksi penduduk merupakan suatu perhitungan ilmiah yang didasarkan pada asumsi dari komponen-komponen perubahan penduduk, yaitu kelahiran, kematian, dan migrasi (migrasi internasional dan migrasi risen antar provinsi). Proyeksi penduduk interim 2021-2023 dihitung menggunakan data dasar penduduk hasil perapihan umur dari data Administrasi Kependudukan dan SP2021 dengan menggunakan asumsi Angka Kelahiran Total sejak tahun 2021 konstan 2,1 (sesuai Proyeksi Survei Penduduk antar Sensus (SUPAS) 2015-2045), Angka Kematian Bayi (AKB) meneruskan hasil Proyeksi SUPAS 2015-2045, dan pola migrasi 2021 sama dengan pola migrasi hasil SUPAS 2015.

Dalam publikasi ini, data yang

*Diplomatic Corps of the Republic of Indonesia and their families abroad and members of the TNI/POLRI and their families who are carrying out Peacekeeping Missions abroad.*

*For the periods besides the census year, population projection is applied to estimate population for those years. The population projection is an estimation based on the demographic components, such as birth, death, and migration (international migration and recent migration). The interim population projection for 2021-2023 is calculated from the single age smoothed combined from Population Administration Data and the 2021 Population Census. It uses the assumption that the Total Fertility Rate (TFR) since 2021 is constant at 2.1 (according to the population projection of 2015-2045 Intercensal Population Survey (SUPAS)), Infant Mortality Rate (IMR) continues the results of the 2015-2045 SUPAS Projection, and the 2021 migration pattern is the same as the pattern of migration in SUPAS2015 results.*

*The data presented in this publication are the PC2021 results (September) and the 2021-2023 interim population projection results (midyear/June).*

2. **The population of Indonesia are**

disajikan merupakan hasil SP2021 (September), dan hasil proyeksi penduduk interim 2021-2023 (pertengahan tahun/Juni).

2. **Penduduk Indonesia** adalah semua orang yang berdomisili di wilayah teritorial Indonesia, mencakup Warga Negara Indonesia (WNI) dan Warga Negara Asing (WNA) yang telah menetap selama satu tahun atau lebih atau berencana menetap di wilayah Indonesia selama minimal satu tahun. Pada sensus sebelumnya referensi waktu dalam konsep kependudukan adalah enam bulan. Perubahan ini didasari oleh UU No. 24 Tahun 2013 tentang Perubahan atas UU No. 23 Tahun 2006 tentang Administrasi Kependudukan pada Pasal 15.
3. **Laju pertumbuhan penduduk** per tahun adalah angka yang menunjukkan rata-rata tingkat penambahan penduduk per tahun dalam jangka waktu tertentu. Angka ini dinyatakan sebagai persentase dari penduduk dasar. Metode penghitungan laju pertumbuhan penduduk yang digunakan oleh BPS adalah metode geometrik.
4. **Kepadatan penduduk** adalah ukuran persebaran penduduk yang menunjukkan jumlah penduduk untuk setiap kilometer

*all people who live in Indonesia's territory, including Indonesian citizens and foreign citizens who have lived for one year or more or plan to stay in Indonesia territory for at least one year. In the previous census the time reference in the population concept was six months. This change is based on Law no.24 of 2013 concerning Amendments to Law no. 23 of 2006 concerning Population Administration in Article 15.*

3. **Annual population growth rate** is a number that shows the average rate of population growth per year in a certain period. This rate is a percentage of the basic population. The method used by Statistics Indonesia is the geometric method
4. **Population density** is a measure of the distribution of the population which shows the total population for each square kilometer of area.
5. **Sex ratio** is the ratio between total male population and female population in a certain area and at a certain time, which is usually stated in the number of male residents per 100 females.



persegi luas wilayah.

5. **Rasio jenis kelamin** adalah perbandingan antara jumlah penduduk laki-laki dan jumlah penduduk perempuan pada suatu daerah dan waktu tertentu, yang biasanya dinyatakan dalam banyaknya penduduk laki-laki per 100 perempuan.

<https://tapinkab.bps.go.id>

**ULASAN**

**DESCRIPTION**

**Kependudukan**

Penduduk Kabupaten Tapin berdasarkan Hasil Proyeksi Interim Pertengahan tahun 2022 sebanyak 194.628. Dibandingkan dengan jumlah penduduk hasil royeksi Interim Pertengahan tahun 2021, penduduk Tapin mengalami pertumbuhan sebesar 1,35 persen. Sementara itu rasio jenis kelamin penduduk laki-laki terhadap penduduk perempuan tahun 2022 sebesar 102.

Kepadatan penduduk di Kabupaten Tapin tahun 2022 mencapai 89 jiwa/km<sup>2</sup>. Kepadatan Penduduk di 12 kecamatan cukup beragam dengan kepadatan penduduk tertinggi terletak di Kecamatan Tapin Utara dengan kepadatan sebesar 802 jiwa/km<sup>2</sup> dan terendah di Kecamatan Candi Laras Utara sebesar 26 jiwa/km<sup>2</sup>.

**Ketenagakerjaan**

Jumlah Pencari Kerja Terdaftar di Kabupaten Tapin Pada Dinas Sosial dan Tenaga Kerja Kabupaten Tapin pada Tahun 2022 sebesar 1.241pekerja dengan penurunan sebesar 28,51 persen dibanding tahun 2021.

Proporsi terbesar pencari kerja yang mendaftar pada dinas Sosial dan Tenaga Kerja berpendidikan terakhir SMA yaitu sebesar 73,89 persen (917 pekerja).

Sementara itu menurut kecamatan, jumlah pencari kerja terbanyak berada di Kecamatan Tapin Utara sebanyak 180 orang.

**Population**

*Tapin population based on 2022 Population Census were 189.475 peoples. This compares with a total Tapin Population in 2021, the population growth of Tapin is 1,35. While the sex ratio of the male population towards the female population in 2022 is 102.*

*Population density of Tapin Regency in 2022 reached 89 people/km<sup>2</sup>. Population density in 12 Sub-Districts are quite diverse with the highest population density of Sub-District is located in the Sub-District Tapin Utara with the number of density are 802 people/km<sup>2</sup> and the lowest in Sub-District Candi Laras Utara with 26 people/km<sup>2</sup>.*

**Employment**

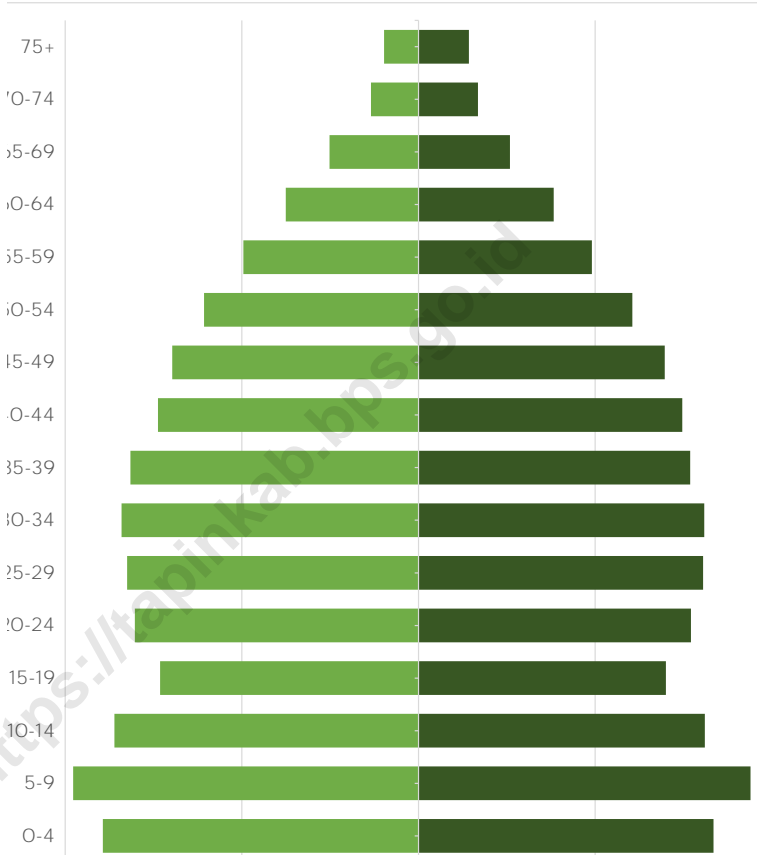
*Number of Job Seekers Registered in Social and Labor Services of Tapin Regency in 2022 were 1.241 employee which has decreased 28,51 percent since 2021.*

*The largest proportion of job seekers' educational attainment registered in Social and Labor Services of Tapin Regency is Senior High School by 73,89 percent (917 workers).*

*Meanwhile, according to Sub-District, the highest number of job seekers are located in Tapin Utara Sub-District (180 people).*

**Gambar** 3.1  
**Figures**

**Piramida Penduduk di Kabupaten Tapin, 2022**  
**Population Pyramid in Tapin Regency, 2022**



Sumber/Source: Hasil Proyeksi Penduduk Interim 2020-2023 (Pertengahan Tahun/Juni)/ The result of Interim Population Projection 2020-2023 (mid year/June)

### 3.1 PENDUDUK POPULATION

**Tabel 3.1.1 Penduduk, Laju Pertumbuhan Penduduk, Distribusi Persentase Penduduk, Kepadatan Penduduk, Rasio Jenis Kelamin Penduduk Menurut Kecamatan di Kabupaten Tapin, 2010 dan 2022**  
*Population, Population Growth Rate, Percentage Distribution of Population, Population Density, and Population Sex Ratio by Subdistrict in Tapin Regency, 2010 and 2022*

Kecamatan Subdistrict	Penduduk (ribu) Population (thousand)	Laju Pertumbuhan Penduduk per Tahun 2020–2022 (%) Annual Population Growth Rate 2020–2022 (%)
(1)	(2)	(3)
010 Benuang	32 191	1,48
011 Hatungun	9 545	1,55
020 Tapin Selatan	20 928	1,36
021 Salam Babaris	12 055	0,83
030 Tapin Tengah	22 030	1,95
040 Bungur	13 627	1,43
050 Piani	5 871	0,87
060 Lokpaikat	12 221	2,73
070 Tapin Utara	25 925	1,04
080 Bakarangan	10 381	1,65
090 Candi Laras Selatan	12 459	0,39
100 Candi Laras Utara	17 395	0,75
<b>Tapin</b>	<b>194 628</b>	<b>1,35</b>

Lanjutan Tabel/*Continued Table 3.1.1*

Kecamatan <i>Subdistrict</i>	Persentase Penduduk <i>Percentage of Total Population</i>	Kepadatan Penduduk per km <sup>2</sup> <i>Population Density per sq.km</i>
(1)	(4)	(5)
010 Binuang	16,54	243
011 Hatungun	4,90	100
020 Tapin Selatan	10,75	136
021 Salam Babaris	6,19	166
030 Tapin Tengah	11,32	71
040 Bungur	7,00	149
050 Piani	3,02	29
060 Lokpaikat	6,28	130
070 Tapin Utara	13,32	802
080 Bakarangan	5,33	166
090 Candi Laras Selatan	6,40	50
100 Candi Laras Utara	8,94	26
<b>Tapin</b>	<b>100,00</b>	<b>89</b>

Lanjutan Tabel/*Continued Table* 3.1.1

Kecamatan <i>Subdistrict</i>	Rasio Jenis Kelamin Penduduk <i>Population Sex Ratio</i>
(1)	(6)
010 Binuang	99.44
011 Hatungun	99.98
020 Tapin Selatan	98.22
021 Salam Babaris	106.56
030 Tapin Tengah	108.38
040 Bungur	98.33
050 Piani	106.07
060 Lokpaikat	98.78
070 Tapin Utara	98.29
080 Bakarangan	102.48
090 Candi Laras Selatan	104.35
100 Candi Laras Utara	111.21
<b>Tapin</b>	<b>102.14</b>

Catatan/*Note*: <sup>5</sup> Luas kabupaten berdasarkan Peraturan Menteri Dalam Negeri Nomor 72 Tahun 2019 tanggal 25 Oktober 2019/  
***Regencyarea Based on Minister of Home Affairs Regulation Number 72/2019, October 25<sup>th</sup>, 2019***  
Hasil Proyeksi Penduduk Interim 2020-2023 (Pertengahan Tahun/Juni)/ *The result of Interim Population Projection 2020-2023 (mid year/June)*

Sumber/*Source*: BPS dan Kementerian Dalam Negeri/***BPS-Statistics Indonesia and Ministry of Home Affairs***

**Tabel 3.1.2** Jumlah Penduduk Kelamin Penduduk Menurut Kelompok Umur dan Jenis Kelamin di Kabupaten Tapin, 2022  
**Table** 3.1.2 Population by Age Groups and Gender in Tapin Regency, 2022

Kelompok Umur Age Groups	Jenis kelamin Gender		Jumlah Total
	Laki-Laki Male	Perempuan Female	
(1)	(2)	(3)	(4)
0-4	8 660	8 094	16 754
5-9	9 478	9 111	18 589
10-14	8 347	7 856	16 203
15-19	7 090	6 787	13 877
20-24	7 786	7 476	15 262
25-29	7 998	7 806	15 804
30-34	8 148	7 842	15 990
35-39	7 905	7 456	15 361
40-44	7 147	7 237	14 384
45-49	6 757	6 757	13 514
50-54	5 887	5 869	11 756
55-59	4 809	4 759	9 568
60-64	3 643	3 708	7 351
65-69	2 440	2 510	4 950
70-74	1 305	1 630	2 935
75+	946	1 384	2 330
<b>Jumlah</b>	<b>98 346</b>	<b>96 282</b>	<b>194 628</b>

Catatan/Note: Hasil Proyeksi Penduduk Interim 2021–2023 (Pertengahan tahun/Juni)/ The result of Interim Population Projection 2021–2023 (mid year/June)

Sumber/Source: BPS/ *BPS-Statistics Indonesia*

**Tabel**  
**Table** 3.1.3

**Jumlah Keluarga Menurut Kecamatan di Kabupaten Tapin, 2021 dan 2022**  
**Number of Family by Subdistrict in Tapin Regency, 2021 and 2022**

Kecamatan Subdistrict	2021	2022
(1)	(2)	(3)
010 Benuang	10 345	10 780
011 Hatungun	3 252	3 370
020 Tapin Selatan	7 046	7 253
021 Salam Babaris	4 206	4 361
030 Tapin Tengah	7 178	7 409
040 Bungur	4 621	4 870
050 Piani	2 156	2 260
060 Lokpaikat	4 062	4 228
070 Tapin Utara	8 559	8 867
080 Bakarangan	3 708	3 854
090 Candi Laras Selatan	4 406	4 552
100 Candi Laras Utara	6 027	6 208
<b>Tapin</b>	<b>65 566</b>	<b>68 012</b>

Sumber/Source: Dinas Kependudukan dan Catatan Sipil Kabupaten Tapin/ Department of Population Civil Registration of Tapin Regency



**Tabel**  
**Table** 3.1.4

**Penerbitan Akte Kelahiran Menurut Jenis Akte Kelahiran dan Bulan di Kabupaten Tapin, 2022**  
**Birth Certificate Published by Months and Types of Birth Certificate in Tapin Regency, 2022**

Bulan Month	Akte Kelahiran Birth Certificate			Jumlah Total
	SK Kepala Dinas Decision of Head of Department	Penetapan Pengadilan Negeri Determination of the District Court	Perbaikan Improvement	
(1)	(2)	(3)	(4)	(5)
01. Januari/January	432	-	-	432
02. Pebruari/February	344	-	-	344
03. Maret/March	450	-	-	450
04. April/April	2 585	-	-	2 585
05. Mei/May	679	-	-	679
06. Juni/June	865	-	-	865
07. Juli/July	1 298	-	-	1 298
08. Agustus/August	898	-	-	898
09. September/September	659	-	-	659
10. Oktober/October	746	-	-	746
11. Nopember/November	610	-	-	610
12. Desember/December	740	-	-	740
<b>Jumlah</b>	<b>10 306</b>	<b>0</b>	<b>0</b>	<b>10 306</b>

Catatan/Note: - Kolom 2 Akta Lahir yang Terbit  
- Kolom 3 Akta Lahir Perubahan Nama dan Pengangkatan Anak dengan Penetapan Pengadilan  
- Kolom 4 Akta Lahir yang Diperbaiki

Sumber/Source: Dinas Kependudukan dan Catatan Sipil Kabupaten Tapin/ Department of Population Civil Registration of Tapin Regency

**Tabel**  
**Table** 3.1.5

**Penerbitan Akte Kelahiran Menurut Jenis Akte Kelahiran dan Kecamatan di Kabupaten Tapin, 2022**  
**Birth Certificate Published by Types of Birth Certificate and Sub District in Tapin Regency, 2022**

Kecamatan Sub District	Akte Kelahiran Birth Certificate			Jumlah Total
	SK Kepala Dinas Decision of Head of Department	Penetapan Pengadilan Negeri Determination of the District Court	Perbaikan Improvement	
(1)	(2)	(3)	(4)	(5)
010 Binuang	1 207	-	-	1 207
011 Hatungun	712	-	-	712
020 Tapin Selatan	826	-	-	826
021 Salam Babaris	413	-	-	413
030 Tapin Tengah	892	-	-	892
040 Bungur	915	-	-	915
050 Piani	799	-	-	799
060 Lokpaikat	908	-	-	908
070 Tapin Utara	967	-	-	967
080 Bakarangan	809	-	-	809
090 Candi Laras Selatan	777	-	-	777
100 Candi Laras Utara	1 081	-	-	1 081
<b>Jumlah</b>	<b>10 306</b>	<b>0</b>	<b>0</b>	<b>10 306</b>

Sumber/Source: Dinas Kependudukan dan Catatan Sipil Kabupaten Tapin/ Department of Population Civil Registration of Tapin Regency

**Tabel 3.1.6** Penerbitan Akte Menurut Bulan dan Jenis Akte di Kabupaten Tapin, 2022  
**Table 3.1.6** Certificate Published by Months and Types of Certificate in Tapin Regency, 2022

Bulan Month	Akte Certificate				
	Kelahiran Birth	Kematian Death	Perkawinan Marriage	Perceraian Divorce	Adopsi Adoption
(1)	(2)	(3)	(4)	(5)	(6)
01. Januari/January	432	268	1	-	-
02. Pebruari/February	344	195	1	-	-
03. Maret/March	450	343	1	1	-
04. April/April	2 585	77	-	-	-
05. Mei/May	679	125	1	-	-
06. Juni/June	865	98	1	-	-
07. Juli/July	1 298	132	1	-	-
08. Agustus/August	898	205	2	-	-
09. September/September	659	204	1	-	-
10. Oktober/October	746	210	8	-	-
11. Nopember/November	610	151	13	-	-
12. Desember/December	740	130	3	-	-
<b>Jumlah</b>	<b>10 306</b>	<b>2 138</b>	<b>33</b>	<b>1</b>	<b>0</b>

Sumber/Source: Dinas Kependudukan dan Catatan Sipil Kabupaten Tapin/ Department of Population Civil Registration of Tapin Regency

**Tabel**  
**Table** 3.1.7

**Penerbitan Akte Kelahiran Menurut Bulan dan Jenis Akte di Kabupaten Tapin, 2022**  
**Birth Certificate Published by Month and Types of Birth Certificate in Tapin Regency, 2022**

Kecamatan Sub District	Akte Kelahiran Birth Certificate		Jumlah Total
	Akte Bayar Pay For	Akte Gratis Perdeo	
(1)	(2)	(3)	(4)
010 Benuang	-	1 207	1 207
011 Hatungun	-	712	712
020 Tapin Selatan	-	826	826
021 Salam Babaris	-	413	413
030 Tapin Tengah	-	892	892
040 Bungur	-	915	915
050 Piani	-	799	799
060 Lokpaikat	-	908	908
070 Tapin Utara	-	967	967
080 Bakarangan	-	809	809
090 Candi Laras Selatan	-	777	777
100 Candi Laras Utara	-	1 081	1 081
<b>Jumlah</b>	-	<b>10 306</b>	<b>10 306</b>

Catatan/Notes: Seluruh Pelayanan Disdukcapiil Gratis/ All Disdukcapiil Services are Free

Sumber/Source: Dinas Kependudukan dan Catatan Sipil Kabupaten Tapin/ Department of Population Civil Registration of Tapin Regency

**Tabel 3.1.8** Penerbitan Akte Kelahiran Menurut Kecamatan dan Jenis Kelamin di Kabupaten Tapin, 2022  
**Table 3.1.8** Birth Certificate Published by Sub-District and Gender in Tapin Regency, 2022

Kecamatan Sub District	Laki-Laki Male	Perempuan Female	Jumlah Total
(1)	(2)	(3)	(4)
010 Benuang	231	274	505
011 Hatungun	119	143	262
020 Tapin Selatan	117	111	228
021 Salam Babaris	110	110	220
030 Tapin Tengah	182	160	342
040 Bungur	204	201	405
050 Piani	200	204	404
060 Lokpaikat	299	288	587
070 Tapin Utara	152	155	307
080 Bakarangan	94	105	199
090 Candi Laras Selatan	158	162	320
100 Candi Laras Utara	242	205	447
<b>Jumlah</b>	<b>2 108</b>	<b>2 118</b>	<b>4 226</b>

Catatan/Note: *FData yang masuk per 19 Mei 2022*

Sumber/Source: *Dinas Kependudukan dan Catatan Sipil Kabupaten Tapin/ Department of Population Civil Registration of Tapin Regency*

**Tabel**  
**Table** 3.1.9

**Penerbitan Akte Kelahiran Menurut Bulan dan Jenis Kelamin di Kabupaten Tapin, 2022**  
*Birth Certificate Published by Months and Gender in Tapin Regency, 2022*

Bulan Month	Laki-Laki Male	Perempuan Female	Jumlah Total
(1)	(2)	(3)	(4)
01. Januari/January	217	215	432
02. Pebruari/February	190	154	344
03. Maret/March	237	213	450
04. April/April	1 254	1 331	2 585
05. Mei/May	210	205	415
06. Juni/June	...	...	...
07. Juli/July	...	...	...
08. Agustus/August	...	...	...
09. September/September	...	...	...
10. Oktober/October	...	...	...
11. Nopember/November	...	...	...
12. Desember/December	...	...	...
<b>Jumlah</b>	<b>2 108</b>	<b>2 118</b>	<b>4 226</b>

Catatan/Note: *FData yang masuk per 19 Mei 2022*

Sumber/Source: *Dinas Kependudukan dan Catatan Sipil Kabupaten Tapin/ Department of Population Civil Registration of Tapin Regency*

### 3.2 KETENAGAKERJAAN EMPLOYMENT

**Tabel 3.2.1** Jumlah Penduduk Berumur 15 Tahun Ke Atas Menurut Jenis Kegiatan Selama Seminggu yang Lalu dan jenis Kelamin di Kabupaten Tapin, 2022  
*Population Aged 15 Years and Over by Type of Activity during the Previous Week and Sex in Tapin, 2022*

Kegiatan Utama <i>Main Activity</i>	Jenis Kelamin <i>Sex</i>		Jumlah <i>Total</i>
	Laki-Laki <i>Male</i>	Perempuan <i>Female</i>	
(1)	(2)	(3)	(4)
<b>Angkatan kerja</b> <i>Economically Active</i>	<b>62 927</b>	<b>40 389</b>	<b>103 316</b>
Bekerja/ <i>Working</i>	59 759	39 268	99 027
Pengangguran Terbuka/ <i>Unemployment</i>	3 168	1 121	4 289
<b>Bukan Angkatan Kerja</b> <i>Economically Inactive</i>	<b>10 678</b>	<b>32 940</b>	<b>43 618</b>
Sekolah/ <i>Attending School</i>	3 923	3 931	7 854
Mengurus Rumah tangga/ <i>Household</i>	2 890	27 588	30 478
Lainnya/ <i>Other</i>	3 865	1 421	5 286
<b>Jumlah</b> <i>Total</i>	<b>73 605</b>	<b>73 329</b>	<b>146 934</b>
<b>Tingkat Partisipasi Angkatan Kerja</b> <i>Economically Active Participation Rate</i>	<b>85.49</b>	<b>55.08</b>	<b>70.31</b>
<b>Tingkat Pengangguran</b> <i>Unemployment Rate</i>	<b>5.03</b>	<b>2.78</b>	<b>4.15</b>

Sumber/*Source*: Badan Pusat Statistik Kabupaten Tapin (Sakernas, Agustus 2022)/ *BPS-Statistics of Tapin Regency (Sakernas, August 2022)*

**Tabel** 3.2.2  
**Table**

**Penduduk Berumur 15 Tahun ke Atas Menurut Pendidikan Tertinggi yang Ditamatkan dan Jenis Kegiatan Selama Seminggu yang Lalu di Kabupaten Tapin, 2022**  
*Population 15 Years of Age and Over by Educational Attainment and Type of Activity During the Previous Week in Tapin Regency, 2022*

Pendidikan Tertinggi yang Ditamatkan <sup>1</sup> Educational Attainment <sup>1</sup>	Angkatan Kerja/Economically Active			Persentase Bekerja terhadap Angkatan Kerja Percentage of Working to Economically Active
	Bekerja Working	Pengangguran <sup>2</sup> Unemployment <sup>2</sup>	Jumlah Angkatan Kerja Total of Economically Active	
(1)	(2)	(3)	(4)	(5)
0	50 252	1 766	52 018	96.61
1	14 770	732	15 502	95.28
2	24 747	1 572	26 319	94.03
3	9 258	219	9 477	97.69
<b>Jumlah/Total</b>	<b>99 027</b>	<b>4 289</b>	<b>103 316</b>	<b>95.85</b>



Lanjutan Tabel/Continued Table 3.2.2

Pendidikan Tertinggi yang Ditamatkan <sup>1</sup> <i>Educational Attainment<sup>1</sup></i>	Bukan Angkatan Kerja <i>Not Economically Active</i>	Jumlah Total	Persentase Angkatan Kerja terhadap Penduduk Usia Kerja <i>Percentage of Economically Active to Working Age Population</i>
(1)	(6)	(7)	(8)
0	36 811	72 963	71.29
1	11 867	27 272	56.84
2	8 631	34 950	75.30
3	2 272	11 749	80.66
<b>Jumlah/Total</b>	<b>59 581</b>	<b>146 934</b>	<b>70.31</b>

- Catatan/Note: <sup>1</sup> 0. ≤ Sekolah Dasar (SD)/≤ *Primary School*  
 1. Sekolah Menengah Pertama/*Junior High School*  
 2. Sekolah Menengah Atas/*Senior High School*  
 3. Perguruan Tinggi/*Collage*  
<sup>2</sup> 1. Mencari pekerjaan/*Looking for work*  
 2. Mempersiapkan usaha/*Establishing a new business/firm*  
 3. Merasa tidak mungkin mendapat pekerjaan/*Hopeless of job*  
 4. Sudah punya pekerjaan tetapi belum mulai bekerja/*Have a job in future start*

Sumber/Source: BPS, Survei Angkatan Kerja Nasional (Sakernas) Agustus/BPS-Statistics Indonesia, August National Labor Force Survey

**Tabel** 3.2.3  
**Table**

**Penduduk Berumur 15 Tahun Ke Atas yang Bekerja Selama Seminggu yang Lalu Menurut Status Pekerjaan Utama dan Jenis Kelamin di Kabupaten Tapin, 2022**  
*Population 15 Years of Age and Over who Worked During The Previous Week by Main Employment Status and Sex in Tapin Regency, 2022*

<b>Status Pekerjaan Utama</b> <i>Main Employment Status</i>	<b>Laki-Laki</b> <i>Male</i>	<b>Perempuan</b> <i>Female</i>	<b>Jumlah</b> <i>Total</i>
(1)	(2)	(3)	(4)
Berusaha sendiri <i>Own account worker</i>	13 478	11 830	25 308
Berusaha dibantu buruh tidak tetap/buruh tidak dibayar <i>Employer assisted by temporary worker/unpaid worker</i>	15 808	5 842	21 650
Berusaha dibantu buruh tetap/buruh dibayar <i>Employer assisted by permanent worker/paid worker</i>	1 649	517	2 166
Buruh/Karyawan/Pegawai/ <i>Employee</i>	24 084	9 942	34 026
Pekerja bebas <i>Casual worker</i>	1 736	481	2 217
Pekerja keluarga/tak dibayar <i>Family worker/unpaid worker</i>	3 004	10 656	13 660
<b>Jumlah/Total</b>	<b>59 759</b>	<b>39 268</b>	<b>99 027</b>

Sumber/Source: BPS, Survei Angkatan Kerja Nasional (Sakernas) Agustus/BPS-Statistics Indonesia, August National Labor Force Survey

**Tabel 3.2.4** Jumlah Penduduk Menurut Lapangan Usaha Utama di Kabupaten Tapin, 2021-2022  
**Table** *Population by Main Industry in Tapin Regency, 2021-2022*

Kegiatan Activity	Jumlah Penduduk Population	
	2021	2022
(1)	(2)	(3)
01 Pertanian/Agriculture	38 837	39 381
02 Industri/ Manufacture	17 230	19 339
03 Jasa/ Service	41 287	40 307
<b>Jumlah Total</b>	<b>97 354</b>	<b>99 027</b>

Sumber/Source: Badan Pusat Statistik Kabupaten Tapin (Sakernas, Agustus 2022) / BPS-Statistics of Tapin Regency (Sakernas, August 2022)

**Tabel** 3.2.6  
**Table**

**Jumlah Penduduk Berumur 15 Tahun Ke Atas yang Bekerja Selama Seminggu yang Lalu Menurut Jumlah Jam Kerja Seluruhnya dan Sektor Pekerjaan di Kabupaten Tapin, 2022**

*Population Aged 15 Years and Over Who Worked During the Previous Week by Total Working Hours and Sector in Tapin Regency, 2022*

Jumlah Jam Kerja Seluruhnya (jam) <i>Working Hours</i>	Sektor <i>Sector</i>			Jumlah <i>Total</i>
	Pertanian <i>Agriculture</i>	Manufaktur <i>Manufacture</i>	Jasa <i>Service</i>	
(1)	(2)	(3)	(4)	(5)
0*	3 735	377	219	4 331
1-14	6 057	567	2 426	9 050
15-24	9 894	879	4 452	15 225
25-34	9 595	3 464	9 738	22 797
35-40	4 305	1 216	6 706	12 227
41+	5 795	12 836	16 766	35 397
<b>Jumlah <i>Total</i></b>	<b>39 381</b>	<b>19 339</b>	<b>40 307</b>	<b>99 027</b>

Catatan/Note \*)Sementara tidak bekerja

Sumber/Source: Badan Pusat Statistik Kabupaten Tapin (Sakernas, Agustus 2022)/ BPS-Statistics of Tapin Regency (Sakernas, August 2022)

**Tabel**  
**Table** 3.2.7

**Jumlah Penduduk Berumur 15 Tahun Ke Atas yang Bekerja Selama Seminggu yang Lalu Menurut Jumlah Jam Kerja Pada Pekerjaan Utama dan Sektor Pekerjaan di Kabupaten Tapin, 2022**  
**Population Aged 15 Years and Over Who Worked During the Previous Week by Total Working Hours on Main Work and Sector in Tapin Regency, 2022**

Jumlah Jam Kerja Pada Pekerjaan Utama (jam) <i>Working Hours on Main Work (Hours)</i>	Sektor Sektor			Jumlah Total
	Pertanian <i>Agriculture</i>	Manufaktur <i>Manufacture</i>	Jasa <i>Service</i>	
(1)	(2)	(3)	(4)	(5)
0*	3 735	377	219	4 331
1-14	5 068	567	2 038	7 673
15-24	9 476	708	4 613	14 797
25-34	9 657	3 055	9 480	22 192
35-40	4 071	1 645	6 735	12 451
41+	7 374	12 987	17 222	37 583
<b>Jumlah Total</b>	<b>39 381</b>	<b>19 339</b>	<b>40 307</b>	<b>99 027</b>

Catatan/Note \*)Sementara tidak bekerja

Sumber/Source: Badan Pusat Statistik Kabupaten Tapin (Sakernas, Agustus 2022)/ BPS-Statistics of Tapin Regency (Sakernas, August 2022)

**Tabel**  
**Table** 3.2.8

**Banyaknya Pencari Kerja yang Terdaftar Menurut Tingkat Pendidikan di Kabupaten Tapin, 2022**  
**Number of Registered Job Seekers by Education in Tapin Regency, 2022**

Kecamatan Sub District	SD	SLTP	SLTA	Sarjana Muda	Sarjana Lengkap	Jumlah
(1)	(2)	(3)	(4)	(5)	(6)	(7)
010 Benuang	2	8	107	0	19	136
011 Hatungun	0	1	27	0	0	28
020 Tapin Selatan	4	17	209	3	14	247
021 Salam Babaris	1	5	109	1	2	118
030 Tapin Tengah	2	13	133	2	8	158
040 Bungur	2	25	124	0	6	157
050 Piani	0	9	70	0	2	81
060 Lokpaikat	2	11	110	4	8	135
070 Tapin Utara	3	9	196	0	21	229
080 Bakarangan	1	3	61	3	6	74
090 Candi Laras Selatan	0	4	28	2	3	37
100 Candi Laras Utara	0	0	34	1	2	37
<b>TAPIN</b>	<b>17</b>	<b>105</b>	<b>1208</b>	<b>16</b>	<b>91</b>	<b>1 437</b>

Sumber/Source: Dinas Tenaga Kerja Kabupaten Tapin/Labor Services of Tapin Regency

**Tabel 3.2.9** Banyaknya Peserta Latihan Non Institusional LLK-UKM Rantau, 2022  
**Number of Institutional Training Member of LLK-UKM Rantau, 2022**

Jenis Kursus Kind of Course	Target	Lulus Pass		Tidak Lulus Do Not Pass	
		Laki-Laki Male	Perempuan Female	Laki-Laki Male	Perempuan Female
(1)	(2)	(3)	(4)	(5)	(6)
1. Salon Kecantikan	-	-	-	-	-
2. Pembuatan Kue	-	-	-	-	-
3. Menjahit	-	-	-	-	-
4. Bordir	-	-	-	-	-
5. Las Listrik	-	-	-	-	-
6. Sepeda Motor	-	-	-	-	-
7. Mobil Bensin	-	-	-	-	-
8. Instalasi Listrik	-	-	-	-	-
<b>Jumlah</b>	<b>0</b>	<b>0</b>	<b>0</b>	<b>0</b>	<b>0</b>

Catatan/Note Untuk tahun 2022 tidak ada pelatihan non institusional

Sumber/Source: Dinas Tenaga Kerja Kabupaten Tapin/Labor Services of Tapin Regency

**Tabel**  
**Table** 3.2.10

**Banyaknya Peserta Latihan Non Institusional LLK-UKM yang Dapat Dimonitor dan Ditempatkan Rantau, 2022**  
**Number of Non Institutional Training Member Monitored and Placement of LLK-UKM Rantau, 2022**

Jenis Kursus <i>Kind of Course</i>	Lulus (Org)	Yang Dimonitor	Ditempatkan/Bekerja			
			Pemerintah	Swasta	Mandiri	Jumlah
(1)	(2)	(3)	(4)	(5)	(6)	(7)
1. Pembuatan Kue	-	-	-	-	-	-
2. Salon Kecantikan	-	-	-	-	-	-
3. Menjahit	-	-	-	-	-	-
4. Bordir	-	-	-	-	-	-
5. Las Listrik	-	-	-	-	-	-
6. Sepeda Motor	-	-	-	-	-	-
7. Mobil Bensin	-	-	-	-	-	-
8. Instalasi Listrik	-	-	-	-	-	-
<b>Jumlah</b>	<b>0</b>	<b>0</b>	<b>0</b>	<b>0</b>	<b>0</b>	<b>0</b>

Catatan/Note Untuk tahun 2022 tidak ada pelatihan non institusional

Sumber/Source: Dinas Tenaga Kerja Kabupaten Tapin/Labor Services of Tapin Regency



**Tabel 3.2.11** Banyaknya Peserta Latihan Instiusional LLK-UKM Rantau, 2022  
**Number of Institutional Training Member of LLK-UKM Rantau, 2022**

Jenis Kursus <i>Kind of Course</i>	Target	Lulus <i>Pass</i>		Tidak Lulus <i>Do Not Pass</i>	
		Laki-Laki <i>Male</i>	Perempuan <i>Female</i>	Laki-Laki <i>Male</i>	Perempuan <i>Female</i>
(1)	(2)	(3)	(4)	(5)	(6)
1. Computer Operator Asistant	80	24	56	-	-
2. Menjahit Pakaian Wanita Dewasa	32	-	32	-	-
3. Kecantikan	48	-	48	-	-
4. Pembuatan Kue	32	-	32	-	-
5. Menjahit	16	1	15	-	-
<b>Jumlah</b>	<b>208</b>	<b>25</b>	<b>183</b>	<b>0</b>	<b>0</b>

Sumber/Source: Dinas Tenaga Kerja Kabupaten Tapin/Labor Services of Tapin Regency

**Tabel**  
**Table** 3.2.12

**Banyaknya Peserta Latihan Institusional LLK-UKM yang  
Dapat Dimonitor dan Ditempatkan Rantau, 2022**  
*Number of Institutional Training Member Monitored and  
Placement of LLK-UKM Rantau, 2022*

Jenis Kursus <i>Kind of Course</i>	Lulus (Org)	Yang Dimonitor	Ditempatkan/Bekerja			Jumlah
			Pemerintah	Swasta	Mandiri	
(1)	(2)	(3)	(4)	(5)	(6)	(7)
1. Computer Operator Asistant	80	80	-	25	5	30
2. Menjahit Pakaian Wanita Dewasa	32	32	-	-	29	29
3. Kecantikan	32	32	-	-	26	26
4. Pembuatan Kue	48	48	-	-	26	26
5. Menjahit	16	16	-	-	14	14
<b>Jumlah</b>	<b>208</b>	<b>208</b>	<b>0</b>	<b>25</b>	<b>100</b>	<b>125</b>

Sumber/Source: Dinas Tenaga Kerja Kabupaten Tapin/Labor Services of Tapin Regency

**Tabel 3.2.13 Upah Minimum Regional (UMR) di Kabupaten Tapin, 2021 dan 2022**  
**Table Regional Minimum Wages in Tapin Regency, 2022-2022**

Bulan Month	Upah Minimum Regional (UMR) Minimum Wages (Rp)	
	2021	2022
(1)	(2)	(3)
01. Januari/January	2 877 448,59	2 906 473,32
02. Pebruari/February	2 877 448,59	2 906 473,33
03. Maret/March	2 877 448,59	2 906 473,34
04. April/April	2 877 448,59	2 906 473,35
05. Mei/May	2 877 448,59	2 906 473,36
06. Juni/June	2 877 448,59	2 906 473,37
07. Juli/July	2 877 448,59	2 906 473,38
08. Agustus/August	2 877 448,59	2 906 473,39
09. September/September	2 877 448,59	2 906 473,40
10. Oktober/October	2 877 448,59	2 906 473,41
11. Nopember/November	2 877 448,59	2 906 473,42
12. Desember/December	2 877 448,59	2 906 473,43
<b>Jumlah</b>	<b>2 877 448,59</b>	<b>2 906 473,43</b>

Sumber/Source: Dinas Tenaga Kerja Kabupaten Tapin/Labor Services of Tapin Regency

**Tabel 3.2.14** Rata-Rata Kebutuhan Hidup Minimum Pekerja Lajang di Kabupaten Tapin, 2021 dan 2022  
**Table** *Average of Minimum Life Requirements of Unmarried Workers in Tapin Regency, 2021-2022*

Bulan Month	Kebutuhan Hidup Pekerja Lajang Minimum Life Requirements of Unmarried Workers (RP)	
	2021	2022
(1)	(2)	(3)
01. Januari/January	...	...
02. Pebruari/February	...	...
03. Maret/March	...	...
04. April/April	...	...
05. Mei/May	...	...
06. Juni/June	...	...
07. Juli/July	...	...
08. Agustus/August	...	...
09. September/September	...	...
10. Oktober/October	...	...
11. Nopember/November	...	...
12. Desember/December	...	...
<b>Jumlah</b>	...	...

Sumber/Source: Dinas Tenaga Kerja Kabupaten Tapin/Labor Services of Tapin Regency



# Bab

Chapter

# 4

## Sosial dan Kesejahteraan Rakyat

Social and Welfare

### INDEKS PEMBANGUNAN MANUSIA KABUPATEN TAPIN



2019	2020	2021	2022
70.13	70.11	70.31	71.02

#### Komponen IPM Kabupaten Tapin Tahun 2022

Umur Harapan Hidup Saat Lahir (Tahun)

70.88

Rata-Rata Lama Sekolah (Tahun)

7.95

Harapan Lama Sekolah (Tahun)

12.04

Pengeluaran per Kapita (ribu rupiah per tahun)

12 247

## KEMISKINAN DI KABUPATEN TAPIN

### Kemiskinan menurut BPS

Ketidakmampuan ekonomi untuk memenuhi kebutuhan dasar makanan dan bukan makanan

**GK** 2021 Rp 459 160  
2022 Rp 484 113

4 KAB/KOTA DENGAN PERSENTASE KEMISKINAN TERKECIL SE-KALSSEL

Banjarnegara	Tapin	Kotabaru	Banjarnegara
2.79	3.60	3.86	4.17





**PENJELASAN TEKNIS**

1. **Tidak/belum pernah sekolah** adalah mereka yang tidak pernah atau belum pernah terdaftar dan tidak pernah atau belum pernah aktif mengikuti pendidikan di suatu jenjang pendidikan formal. Termasuk juga yang tamat/belum tamat taman kanak-kanak tetapi tidak melanjutkan ke sekolah dasar.
2. **Masih bersekolah** adalah mereka yang terdaftar dan aktif mengikuti pendidikan formal dan nonformal (Paket A, B, atau C), baik pendidikan dasar, menengah maupun pendidikan tinggi. Bagi mahasiswa yang sedang cuti dianggap masih bersekolah.
3. **Tidak bersekolah lagi** adalah mereka yang pernah terdaftar dan aktif mengikuti pendidikan di suatu jenjang pendidikan formal dan nonformal (Paket A, B, atau C), tetapi pada saat pencacahan tidak lagi terdaftar dan tidak aktif mengikuti pendidikan.
4. **Tamat sekolah** adalah menyelesaikan pelajaran yang ditandai dengan lulus ujian akhir pada kelas atau tingkat terakhir suatu jenjang pendidikan di sekolah negeri maupun swasta dengan mendapatkan tanda tamat belajar/ijazah. Seseorang yang belum mengikuti pelajaran

**TECHNICAL NOTES**

1. **Not/never attending school** is someone who has never attended or never been registered in a formal education, such as primary, secondary, and tertiary education. Those who just completed kindergarten are considered as never attended school.
2. **Attending school** is someone who is currently attending primary, secondary, or tertiary education, inCandi Laras Utarading package A, package B, or package C. College student who postpones his/her study is considered as attending school.
3. **Not attending school anymore** is someone who had enrolled and participated in formal and non-formal education in the past inCandi Laras Utarading package A, package B, or package C, but currently does not attend school.
4. **Completed particular level of education** is someone who has completed particular level of education in private or public school and accepting graduation certificate. Someone who has never attended the highest grade but passed the final exam is considered as completed particular level of education.
5. **Able to read and write** is the



pada kelas tertinggi tetapi telah mengikuti ujian akhir dan lulus dianggap tamat sekolah.

**5. Dapat membaca dan menulis** artinya dapat membaca dan menulis kata-kata/kalimat sederhana dengan suatu aksara tertentu.

**6. Jalur Pendidikan di Indonesia** terdiri atas 1) pendidikan formal, 2) pendidikan nonformal, dan 3) pendidikan informal yang ketiganya dapat saling melengkapi dan memperkaya (Undang-Undang No. 20 Tahun 2014 tentang Sistem Pendidikan Nasional).

**7. Jenjang Pendidikan Formal** terdiri atas pendidikan dasar, pendidikan menengah, dan pendidikan tinggi. Jenis pendidikan yang diajarkan mencakup pendidikan umum, kejuruan, akademik, profesi, vokasi, keagamaan, dan khusus.

a. Pendidikan Dasar berbentuk Sekolah Dasar (SD) dan Madrasah Ibtidaiyah (MI) atau bentuk lain yang sederajat serta Sekolah Menengah Pertama (SMP) dan Madrasah Tsanawiyah (MTs), atau bentuk lain yang sederajat.

b. Pendidikan Menengah berbentuk Sekolah Menengah Atas (SMA), Madrasah Aliyah (MA), Sekolah Menengah Kejuruan (SMK), dan Madrasah Aliyah

*ability to read and write at least a simple sentence in any letter of alphabets.*

**6. The Education System in Indonesia** consists of 1) a formal education, 2) non-formal education, and 3) informal education that all three can be complementary and enriching (Law No. 20 Year 2014 about The National Education System).

**7. The Formal Education Level** consists of primary education, secondary education, and high education. The kind of education that taught consists of general education, vocational, academic, professional, religious, and specific education.

a. *The Primary Education consists of Elementary School and Islamic Elementary School or other equivalent forms and Junior High School and MTs, or other equivalent forms.*

b. *The Secondary Education consists of the senior high school, MA, Vocational School, and Vocational Madrasah Aliyah, or other equivalent forms.*

c. *The High Education consists of the education level after the secondary education that consists of diplomas, bachelor, master, specialist, and doctoral degrees that are held by the college. The colleges can be academy, polytechnic, high school, institute,*

Kejuruan (MAK), atau bentuk lain yang sederajat.

c. Pendidikan Tinggi merupakan jenjang pendidikan setelah pendidikan menengah yang mencakup program pendidikan diploma, sarjana, magister, spesialis, dan doktor yang diselenggarakan oleh perguruan tinggi. Perguruan tinggi dapat berbentuk akademi, politeknik, sekolah tinggi, institut, atau universitas.

8. **Rumah Sakit** adalah tempat pemeriksaan dan perawatan kesehatan, biasanya berada di bawah pengawasan dokter/tenaga medis, yang melayani penderita yang sakit untuk berobat rawat jalan atau rawat inap.
9. **Rumah Sakit Bersalin** adalah rumah sakit khusus untuk persalinan, dilengkapi pelayanan spesialis pemeriksaan kehamilan, persalinan, rawat inap dan rawat jalan ibu dan anak yang berada di bawah pengawasan dokter spesialis kandungan.
10. **Rumah Bersalin** adalah sarana pelayanan kesehatan dengan izin sebagai rumah bersalin, dilengkapi pelayanan pemeriksaan kehamilan, persalinan serta pemeriksaan ibu dan anak yang berada di bawah pengawasan bidan senior.

or university.

8. **Hospital** is a place for health check, usually controlled/supervised by doctors/medical personnel to serve the ill patients to get outpatient or inpatient treatment services.
9. **Maternity Hospital** is a specialized hospital for childbirth, has specialist inspection service to pregnancy, childbirth, hospitalization and outpatient for mothers and children that is under the supervision of an obstetrician.
10. **Maternity House** is health care facility with a license as a maternity house, equipped with prenatal care, childbirth and examination of mothers and children which is under the supervision of a senior midwife.
11. **Polyclinic** is a health facility in which to get outpatient services, usually under the control of doctor/medical personnel.
12. **Public Health Center** is technical implementation unit of regency health department that have the primary function as a first-level health care providers. The working area standard of public health center is one district and to reach their working areas, public health centers have a service network covering subsidiary of public health center, mobile public health center units, and midwife

- 11. Poliklinik** adalah sarana kesehatan yang dipakai untuk pelayanan berobat jalan, biasanya berada di bawah pengawasan dokter/tenaga medis.
- 12. Puskesmas** (Pusat Kesehatan Masyarakat) adalah unit pelaksana teknis dinas kesehatan kabupaten/ kota yang mempunyai fungsi utama sebagai penyelenggara pelayanan kesehatan tingkat pertama. Wilayah kerja puskesmas maksimal adalah satu kecamatan dan untuk dapat menjangkau wilayah kerjanya, puskesmas mempunyai jaringan pelayanan yang meliputi unit Puskesmas Pembantu (Pustu), unit Puskesmas Keliling (Puskel), dan unit bidan desa/komunitas (Peraturan Menteri Kesehatan RI No. 75 Tahun 2015 Tentang Pusat Kesehatan Masyarakat).
- 13. Apotek** adalah suatu tempat tertentu yang digunakan untuk melakukan pekerjaan kefarmasian, dan penyaluran/ penjualan obat atau bahan farmasi dan perbekalan kesehatan lainnya kepada masyarakat yang dikelola oleh tenaga apoteker (Peraturan Menteri Kesehatan RI No. 1332 Tahun 2002 Tentang Perubahan Atas Peraturan Menteri Kesehatan RI No. 922/MENKES/PER/X/1993 Tentang Ketentuan dan Tata Cara *units (Regulation of the Minister of Health of Indonesia Number 75 Year 2015 about Public Health Center).*
- 13. Pharmacy** is a specific place that is used for pharmaceutical jobs, and distribution/sale of drugs/pharmaceuticals and other medical supplies to people that are administered by trained pharmacist (Regulation of the Minister of Health of Indonesia Number 1332 Year 2002 about the Changes of Regulation of the Minister of Health of Indonesia Number 922/MENKES/PER/X/1993 about Pro-vision and Procedures for Administration of Licensed Pharmacies).
- 14. Health complaint** is a condition where a person has health or mental problems because of acute illness, chronically illness, accident, crimes, or others.
- 15. Self treatment** is an effort of household members/family to have a health treatment by themselves without visiting health facilities or a doctor/health personnel (for instance, by taking modern medicine, herb medicine, chief with a coin, compress, cupping suction, massage) in order to recover from illness or reduce the health complaint.
- 16. The case detection rate for**

Pemberian Izin Apotek).

**14. Keluhan kesehatan** adalah keadaan seseorang yang mengalami gangguan kesehatan atau kejiwaan, baik karena penyakit akut, penyakit kronis, kecelakaan, kriminal, atau hal lain.

**15. Mengobati sendiri** adalah upaya oleh anggota rumah tangga/ keluarga dengan melakukan pengobatan sendiri tanpa datang ke tempat fasilitas kesehatan atau memanggil dokter/petugas kesehatan ke rumahnya (misal minum obat modern, jamu, kerokan, kompres, kop, pijat) agar sembuh atau menjadi lebih ringan keluhan kesehatannya.

**16. Peristiwa tindak pidana yang dilaporkan** ialah setiap peristiwa yang diterima kepolisian dari laporan masyarakat, atau peristiwa dimana pelakunya tertangkap tangan oleh kepolisian.

**17. Jumlah tindak pidana** menggambarkan jumlah kasus tindak pidana yang terjadi pada kurun waktu tertentu.

**18. Resiko penduduk terjadi tindak pidana per 100.000 penduduk**  

$$= (\text{Jumlah tindak pidana tahun } t) / (\text{Jumlah penduduk tahun } t) \times 100.000$$

*all forms of tuberculosis is the number of new and replase tuberculosis cases diagnosed and treated in national tuberculosis control programmes and notified to WHO, divided by WHO's estimate of the number of incident tuberculosis cases for the same year, expressed as a percentage.*

**17. Reported crime incidence** is all criminal cases reported and received by police office, and all crimes caught by police.

**18. Numbers of Crimes** refers to the number of criminal cases occurring during a given period.

**19. Crime rate**  

$$= (\text{Number of criminal cases year } t) / (\text{Total population year } t) \times 100.000$$
 Crime rate indicates the probability of population exposed to risk of crime, expressed in every 100,000 people.

**20. Crime clock**  

$$= (365 \times 24 \times 60 \times 60) / (\text{Number of criminal cases year } t) \times (\text{second})$$
 Crime clock indicates the time interval of occurrence between one crime to another crime.

**21. Crime clearance rate**  

$$= (\text{Number of cleared criminal cases}) / (\text{Number of reported criminal cases}) \times 100\%$$
 Crime clearance rate refers to percentage of crime clearance by

Risiko penduduk terjadi tindak pidana per 100.000 penduduk mengindikasikan peluang penduduk berisiko terkena tindak pidana. Biasanya dinyatakan dalam setiap 100.000 penduduk.

**19. Selang waktu terjadi tindak pidana tahun t**

$$=(365 \times 24 \times 60 \times 60) / (\text{Jumlah tindak pidana tahun } t) \times (\text{detik})$$

Selang waktu terjadi tindak pidana tahun t mengindikasikan selang waktu terjadinya satu tindak kejahatan dengan kejahatan yang lain.

**20. Persentase penyelesaian tindak pidana**

$$=(\text{Jumlah tindak pidana yang diselesaikan}) / (\text{Jumlah peristiwa tindak pidana yang dilaporkan}) \times 100\%$$

Persentase penyelesaian peristiwa tindak pidana menyatakan persentase penyelesaian tindak pidana oleh polisi. Suatu tindak pidana dinyatakan sebagai kasus yang selesai di tingkat kepolisian, apabila:

1. berkas perkaranya sudah siap untuk diserahkan atau telah diserahkan kepada kejaksaan;
2. dalam hal delik aduan, pengaduannya dicabut dalam tenggang waktu yang telah ditentukan menurut undang-

*police. A criminal case is categorized as a cleared case by police, if:*

1. *All documents are ready to submit or already submitted to justice court;*
2. *In the case of attense that warrants complaint, the complaint was withdraw within a given period state in the law;*
3. *The case was cleared by police based on the principle of plichmatigheid (obligation on the basis of law outhority);*
4. *The case was not the responsibility of police office;*
5. *The suspect died;*
6. *The case was out of date.*

**22. Natural Disaster** *is an event or series of events that threaten and disrupt the lives and livelihoods caused by natural factors such as: earthquake, tsunami, volcanic eruption, flood, flash flood, drought, typhoon/cyclone, and landslide so it can lead to result in loss of material and non-material.*

**23. Fatality** *is a person reported killed or death in the wake of a disaster.*

**24. Missing person** *is a person reported missing or who cannot be located or who cannot be accounted for in the wake of a disaster.*

**25. Casualty** *is a person suffering injury or illness, in a state of light injury, moderate injury, or*

undang;

3. telah diselesaikan oleh kepolisian berdasarkan azas plichtmatigheid (kewajiban berdasarkan kewenangan hukum);

4. kasus yang dimaksud tidak termasuk kompetensi kepolisian

5. tersangka meninggal dunia;

6. kasus kadaluwarsa.

**21. Bencana Alam** adalah peristiwa atau serangkaian peristiwa yang mengancam dan mengganggu kehidupan/penghidupan masyarakat yang disebabkan oleh faktor alam antara lain berupa gempa bumi, tsunami, gunung meletus, banjir, kekeringan, angin topan, dan tanah longsor sehingga mengakibatkan kerugian materi maupun non-materi.

**22. Korban meninggal** adalah orang yang dilaporkan tewas atau meninggal dunia akibat bencana.

**23. Korban hilang** adalah orang yang dilaporkan hilang atau tidak ditemukan atau tidak diketahui keberadaannya setelah terjadi bencana.

**24. Korban luka/sakit** adalah orang yang mengalami luka-luka atau sakit, dalam keadaan luka ringan, luka sedang maupun luka parah/berat, baik yang berobat jalan maupun rawat inap.

*heavy injury, which in undergoing treatment as either an outpatient or inpatient.*

**26. Severely damaged** is the criteria of damage that resulted most buildings collapsed or damaged its structural components.

**27. Damaged** is the criteria of damage that resulted defective fraction of structural components and supporting components damaged, but the building still stands.

**28. Lightly damaged** is the criteria of damage that resulted partially cracked structural components, but the structure still can be used and the building still stands.

25. **Rusak Berat** adalah kriteria kerusakan yang mengakibatkan bangunan roboh atau sebagian besar komponen struktur rusak.
26. **Rusak sedang** adalah kriteria kerusakan yang mengakibatkan sebagian kecil komponen struktur rusak, dan komponen penunjang rusak namun bangunan masih tetap berdiri.
27. **Rusak ringan** adalah kriteria kerusakan yang mengakibatkan sebagian komponen struktur retak (struktur masih bisa digunakan) dan bangunan masih tetap berdiri.

**ULASAN****DESCRIPTION****Pendidikan**

Berdasarkan data dari Dinas Pendidikan Kabupaten Tapin tahun 2022 jumlah fasilitas Sekolah Dasar (SD) sebanyak 178, Sekolah Menengah Pertama (SMP) 27, Sekolah Menengah Atas (SMA) 9 dan Sekolah Menengah Kejuruan (SMK) 3.

Angka Partisipasi Murni (APM) dan Angka Partisipasi Kasar (APK) Kabupaten Tapin pada tahun 2022 adalah:

-APM 99.38; APK 113.08 untuk jenjang pendidikan SD.

-APM 72,86; APK 89.62 untuk jenjang pendidikan SLTP

-APM 54,89 APK 64.59 untuk jenjang pendidikan SMA

**Kesehatan**

Kabupaten Tapin pada tahun 2022 memiliki fasilitas-fasilitas kesehatan yang tersedia untuk masyarakat yang terdiri dari 2 rumah sakit umum, 13 puskesmas. Pada fasilitas kesehatan tersebut tersedia 27 dokter, 13 dokter gigi, 190 perawat, 229 bidan, dan 42 tenaga gizi.

**Agama**

Untuk memenuhi masyarakat yang memerlukan tempat ibadah di Kabupaten Tapin 2022 telah tersedia 135 buah masjid, 541 buah musholla/langgar dan 1 gereja.

**Kriminalitas**

Berdasarkan laporan yang masuk

**Education**

*Based on data from the Education Service of Tapin Regency in 2022 the number of elementary school facilities is 178, junior high school facilities is 27, senior high school facilities is 9 and vocational high school facilities is 3.*

*Net Enrollment Rate (NER) and Gross Enrollment Rate (GER) of Tapin Regency in 2022 are:*

*-NER 99.38; GER 113.08 for elementary school*

*-NER 72,86; GER 89.62 for Junior high school*

*-NER 54,89; GER 64.59 for senior high school.*

**Health**

*Tapin Regency in 2022 has health facilities available to public which consists of 2 general hospitals, 13 local governmental clinic. In those facilities there are 27 doctors, 13 dentists, 190 nurses, 229 midwives, and 42 nutritionist.*

**Religion**

*To provide the people who need place of worship in Tapin Regency 2022 has provided 135 mosques, 541 prayroom, and a church.*

**Criminality**

*Based on reports to the Police Station of Tapin Regency, there was an increasing of crime incidence in 2022, which in 2021, the number of incident reported is 108 cases while in 2022 there were 117 cases reported.*



ke Polres Tapin terjadi peningkatan kejadian kejahatan di 2022, di mana pada tahun 2021 jumlah kasus yang dilaporkan sebanyak 108 kasus sedangkan pada tahun 2022 menjadi sebanyak 117 kasus.

Sementara jumlah kejahatan / pelanggaran yang diselesaikan pada tahun 2022 sebanyak 110 kasus, lebih sedikit dibanding tahun 2021 yaitu sebanyak 118 kasus.

### **Kemiskinan**

Jumlah penduduk miskin di Kabupaten Tapin dalam periode 2021-2022 cenderung meningkat. Pada tahun 2021 jumlah penduduk miskin sebanyak 6.925 orang meningkat menjadi 6.982 orang pada tahun 2022. Namun persentase penduduk miskin tidak mengalami perubahan dari tahun sebelumnya yakni 3.60%.

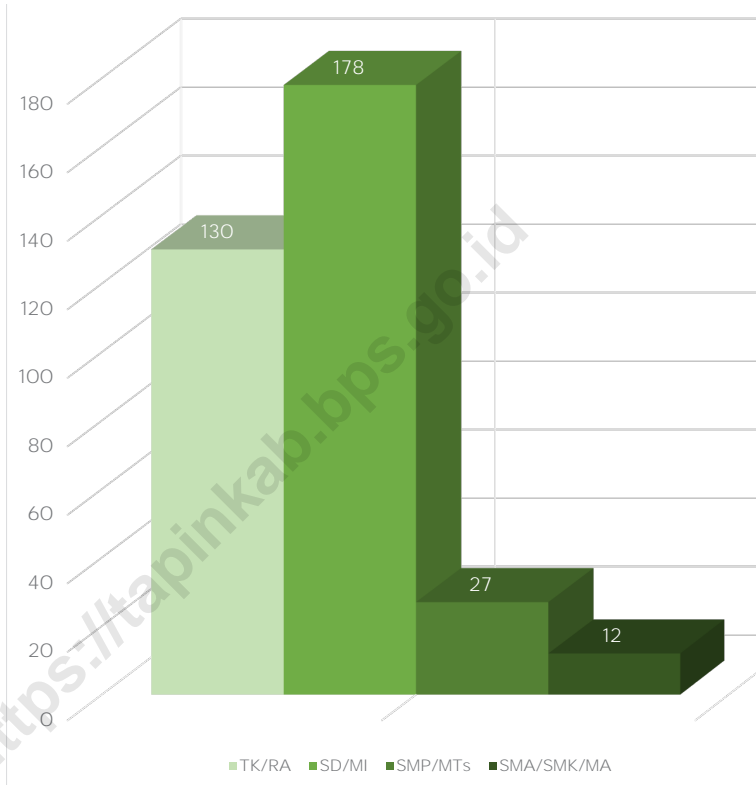
*While number of crime / offense settled in 2022 were 110 cases less than 2021 that were 118 cases.*

### **Poverty**

*The number of poor people in Tapin Regency in the period 2021-2022 tends to incline. By 2021 the number of poor people by 6.925 people increased to 6.982 in 2022. Meanwhile, the percentage of poor people is still as the same as previous year, 3.60%.*

**Gambar**  
**Figures** 4.1

**Jumlah Sekolah di Bawah Kementerian Pendidikan Kabupaten Tapin Menurut Tingkat Pendidikan, 2022/2023**  
**Number of School Under The Ministry of Education in Tapin Regency by Education Level, 2022/2023**



Sumber/Source : Kementerian Pendidikan, Kebudayaan, Riset, dan Teknologi, Data Semester Ganjil/Ministry of Educations , Culture, Research, and Technology, Odd Semester Data

#### 4.1 PENDIDIKAN EDUCATION

**Tabel**  
**Table** 4.1.1

**Jumlah Sekolah, Guru, dan Murid Taman Kanak-Kanak (TK) di Bawah Kementerian Pendidikan, Kebudayaan, Riset, dan Teknologi di Kabupaten Tapin Menurut Kecamatan, 2021/2022 dan 2022/2023**

*Number of Schools, Teachers, and Pupils in Kindergarten Under The Ministry of Education, Culture, Research, and Technology in Tapin Regency by Subdistrict, 2021/2022 and 2022/2023*

Kecamatan Subdistrict	Sekolah/Schools					
	Negeri Public		Swasta Private		Jumlah Total	
	2021/2022	2022/2023	2021/2022	2022/2023	2021/2022	2022/2023
(1)	(2)	(3)	(4)	(5)	(6)	(7)
010 Binuang	1	1	10	10	11	11
011 Hatungun	-	-	7	7	7	7
020 Tapin Selatan	1	1	16	17	17	18
021 Salam Babaris	1	1	5	5	6	6
030 Tapin Tengah	2	2	12	14	14	16
040 Bungur	-	-	12	12	12	12
050 Piani	-	-	4	5	4	5
060 Lokpaikat	2	2	5	5	7	7
070 Tapin Utara	1	1	14	14	15	15
080 Bakarangan	1	1	5	5	6	6
090 Candi Laras Selatan	-	-	12	12	12	12
100 Candi Laras Utara	-	-	15	15	15	15
<b>Tapin</b>	<b>9</b>	<b>9</b>	<b>117</b>	<b>121</b>	<b>126</b>	<b>130</b>

Lanjutan Tabel/*Continued Table* 4.1.1

Kecamatan Subdistrict	Guru <sup>1</sup> /Teachers <sup>1</sup> Menurut status sekolah					
	Negeri Public		Swasta Private		Jumlah Total	
	2021/2022	2022/2023	2021/2022	2022/2023	2021/2022	2022/2023
(1)	(8)	(9)	(10)	(11)	(12)	(13)
010 Binuang	7	9	51	49	58	58
011 Hatungun	-		24	23	24	23
020 Tapin Selatan	7	7	54	59	61	66
021 Salam Babaris	5	5	20	20	25	25
030 Tapin Tengah	10	11	36	43	46	54
040 Bungur	-		31	31	31	31
050 Piani	-		12	14	12	14
060 Lokpaikat	11	9	19	18	30	27
070 Tapin Utara	12	13	76	70	88	83
080 Bakarangan	5	5	16	15	21	20
090 Candi Laras Selatan	-		31	33	31	33
100 Candi Laras Utara	-		40	41	40	41
<b>Tapin</b>	<b>57</b>	<b>59</b>	<b>410</b>	<b>416</b>	<b>467</b>	<b>475</b>

Lanjutan Tabel/*Continued Table* 4.1.1

Kecamatan Subdistrict	Murid/Students Menurut status sekolah					
	Negeri Public		Swasta Private		Jumlah Total	
	2021/2022	2022/2023	2021/2022	2022/2023	2021/2022	2022/2023
(1)	(8)	(9)	(10)	(11)	(12)	(13)
010 Benuang	73	79	416	491	489	570
011 Hatungun	-	-	247	240	247	240
020 Tapin Selatan	57	53	424	510	481	563
021 Salam Babaris	64	72	238	292	302	364
030 Tapin Tengah	125	135	405	480	530	615
040 Bungur	-	-	335	338	335	338
050 Piani	-	-	139	158	139	158
060 Lokpaikat	141	123	160	155	301	278
070 Tapin Utara	151	163	706	791	857	954
080 Bakarangan	37	36	161	166	198	202
090 Candi Laras Selatan	-	-	305	302	305	302
100 Candi Laras Utara	-	-	419	458	419	458
<b>Tapin</b>	<b>648</b>	<b>661</b>	<b>3 955</b>	<b>4 381</b>	<b>4 603</b>	<b>5 042</b>

Catatan/Note: <sup>1</sup> Jumlah guru termasuk kepala sekolah dan guru/The total of teachers including headmaster and teacher

Sumber/Source: Kementerian Pendidikan dan Kebudayaan, Data Semester Ganjil/Ministry of Educations and Culture, Odd Semester Data

**Tabel**  
**Table** 4.1.2

**Jumlah Sekolah, Guru, dan Murid Raudatul Athfal (RA) di Bawah Kementerian Agama di Kabupaten Tapin Menurut Kecamatan, 2021/2022 dan 2022/2023**  
***Number of Schools, Teachers, and Students in Raudatul Athfal (RA) Under The Ministry of Religious Affairs in Tapin Regency by Subdistrict, 2021/2022 and 2022/2023***

Kecamatan Subdistrict	Sekolah/Schools		Guru/Teachers		Murid/Students	
	2021/2022	2022/2023	2021/2022	2022/2023	2021/2022	2022/2023
(1)	(8)	(9)	(10)	(11)	(12)	(13)
010 Benuang	3	3	11	13	165	178
011 Hatungun	-	-	-	-	-	-
020 Tapin Selatan	1	1	4	3	42	50
021 Salam Babaris	-	-	-	-	-	-
030 Tapin Tengah	1	1	-	-	12	12
040 Bungur	2	2	6	7	104	114
050 Piani	-	-	-	-	-	-
060 Lokpaikat	1	1	4	4	-	53
070 Tapin Utara	2	2	6	6	108	138
080 Bakarangan	-	-	-	-	-	-
090 Candi Laras Selatan	-	-	-	-	-	-
100 Candi Laras Utara	-	-	-	-	-	-
<b>Tapin</b>	<b>10</b>	<b>10</b>	<b>31</b>	<b>33</b>	<b>431</b>	<b>545</b>

Catatan/Note: Seluruh Raudatul Athfal (RA) berstatus swasta/All Raudatul Athfal (RA) are private

Sumber/Source: Kementerian Agama, EMIS, Data Semester Ganjil/Ministry of Religious Affairs, EMIS, Odd Semester Data

**Tabel**  
**Table 4.1.3**

**Jumlah Sekolah, Guru, dan Murid Sekolah Dasar (SD) di Bawah Kementerian Pendidikan, Kebudayaan, Riset, dan Teknologi di Kabupaten Tapin Menurut Kecamatan, 2021/2022 dan 2022/2023**

**Number of Schools, Teachers, and Pupils in Primary Schools Under The Ministry of Education, Culture, Research, and Technology in Tapin Regency by Subdistrict, 2021/2022 and 2022/2023**

Kecamatan Subdistrict	Sekolah/Schools					
	Negeri Public		Swasta Private		Jumlah Total	
	2021/2022	2022/2023	2021/2022	2022/2023	2021/2022	2022/2023
(1)	(2)	(3)	(4)	(5)	(6)	(7)
010 Benuang	22	22	-	-	22	22
011 Hatungun	11	11	-	-	11	11
020 Tapin Selatan	21	21	-	-	21	21
021 Salam Babaris	12	12	-	-	12	12
030 Tapin Tengah	20	20	1	1	21	21
040 Bungur	13	13	-	-	13	13
050 Piani	10	10	-	-	10	10
060 Lokpaikat	8	8	-	-	8	8
070 Tapin Utara	16	16	2	2	18	18
080 Bakarangan	11	11	-	-	11	11
090 Candi Laras Selatan	14	14	-	-	14	14
100 Candi Laras Utara	17	17	-	-	17	17
<b>Tapin</b>	<b>175</b>	<b>175</b>	<b>3</b>	<b>3</b>	<b>178</b>	<b>178</b>

Lanjutan Tabel/*Continued Table* 4.1.3

Kecamatan <i>Subdistrict</i>	Guru <sup>1</sup> / <i>Teachers</i> <sup>1</sup>					
	Negeri <i>Public</i>		Swasta <i>Private</i>		Jumlah <i>Total</i>	
	2021/2022	2022/2023	2021/2022	2022/2023	2021/2022	2022/2023
(1)	(8)	(9)	(10)	(11)	(12)	(13)
010 Binuang	207	205	-	-	207	205
011 Hatungun	88	96	-	-	88	96
020 Tapin Selatan	186	190	-	-	186	190
021 Salam Babaris	104	104	-	-	104	104
030 Tapin Tengah	170	174	11	11	181	185
040 Bungur	111	117	-	-	111	117
050 Piani	92	90	-	-	92	90
060 Lokpaikat	86	86	-	-	86	86
070 Tapin Utara	172	181	32	39	204	220
080 Bakarangan	94	96	-	-	94	96
090 Candi Laras Selatan	126	129	-	-	126	129
100 Candi Laras Utara	149	149	-	-	149	149
<b>Tapin</b>	<b>1 585</b>	<b>1 617</b>	<b>43</b>	<b>50</b>	<b>1 628</b>	<b>1 667</b>



Lanjutan Tabel/Continued Table 4.1.3

Kecamatan Subdistrict	Murid/Students					
	Negeri Public		Swasta Private		Jumlah Total	
	2021/2022	2022/2023	2021/2022	2022/2023	2021/2022	2022/2023
(1)	(8)	(9)	(10)	(11)	(12)	(13)
010 Binuang	2 980	2 896	-	-	2 980	2 896
011 Hatungun	1 048	1 036	-	-	1 048	1 036
020 Tapin Selatan	2 024	1 940	-	-	2 024	1 940
021 Salam Babaris	1 188	1 147	-	-	1 188	1 147
030 Tapin Tengah	1 673	1 590	136	140	1 809	1 730
040 Bungur	1 235	1 190	-	-	1 235	1 190
050 Piani	732	701	-	-	732	701
060 Lokpaikat	996	982	-	-	996	982
070 Tapin Utara	2 259	2 140	358	434	2 617	2 574
080 Bakarangan	934	929	-	-	934	929
090 Candi Laras Selatan	1 118	1 106	-	-	1 118	1 106
100 Candi Laras Utara	1 530	1 514	-	-	1 530	1 514
<b>Tapin</b>	<b>17 717</b>	<b>17 171</b>	<b>494</b>	<b>574</b>	<b>18 211</b>	<b>17 745</b>

Catatan/Note: <sup>1</sup> Jumlah guru termasuk kepala sekolah dan guru/The total of teachers including headmaster and teacher

Sumber/Source: Kementerian Pendidikan dan Kebudayaan, Data Semester Ganjil/Ministry of Educations and Culture, Odd Semester Data

**Tabel**  
**Table** 4.1.4**Jumlah Sekolah, Guru, dan Murid Madrasah Ibtidaiyah (MI) di Bawah Kementerian Agama di Kabupaten Tapin Menurut Kecamatan, 2021/2022 dan 2022/2023**  
**Number of Schools, Teachers, and Pupils in Madrasah Ibtidaiyah (MI) Under The Ministry of Religious Affairs in Tapin Regency by Subdistrict, 2021/2022 and 2022/2023**

Kecamatan Subdistrict	Sekolah/Schools					
	Negeri/Public		Swasta/Private		Jumlah/Total	
	2021/2022	2022/2023	2021/2022	2022/2023	2021/2022	2022/2023
(1)	(2)	(3)	(4)	(5)	(6)	(7)
010 Benuang	1	1	1	1	2	2
011 Hatungun	-	-	-	-	-	-
020 Tapin Selatan	1	1	1	1	2	2
021 Salam Babaris	-	-	-	-	-	-
030 Tapin Tengah	2	2	4	4	6	6
040 Bungur	1	1	-	1	1	2
050 Piani	-	-	-	-	-	-
060 Lokpaikat	1	1	1	1	2	2
070 Tapin Utara	1	1	1	1	2	2
080 Bakarangan	-	-	-	-	-	-
090 Candi Laras Selatan	-	-	-	-	-	-
100 Candi Laras Utara	1	1	-	-	1	1
<b>Tapin</b>	<b>8</b>	<b>8</b>	<b>8</b>	<b>9</b>	<b>16</b>	<b>17</b>

Lanjutan Tabel/*Continued Table 4.1.4*

Kecamatan Subdistrict	Guru/Teachers					
	Negeri/Public		Swasta/Private		Jumlah/Total	
	2021/2022	2022/2023	2021/2022	2022/2023	2021/2022	2022/2023
(1)	(8)	(9)	(10)	(11)	(12)	(13)
010 Binuang	40	45	7	7	47	52
011 Hatungun	-	-	-	-	-	-
020 Tapin Selatan	15	17	11	16	26	33
021 Salam Babaris	-	-	-	-	-	-
030 Tapin Tengah	32	32	29	32	61	64
040 Bungur	15	17	-	13	15	30
050 Piani	-	-	-	-	-	-
060 Lokpaikat	13	18	9	14	22	32
070 Tapin Utara	14	14	20	20	34	34
080 Bakarangan	-	-	-	-	-	-
090 Candi Laras Selatan	-	-	-	-	-	-
100 Candi Laras Utara	13	13	-	-	13	13
<b>Tapin</b>	<b>142</b>	<b>156</b>	<b>76</b>	<b>102</b>	<b>218</b>	<b>258</b>

Lanjutan Tabel/*Continued Table 4.1.4*

Kecamatan Subdistrict	Murid/Pupils					
	Negeri/Public		Swasta/Private		Jumlah/Total	
	2021/2022	2022/2023	2021/2022	2022/2023	2021/2022	2022/2023
(1)	(14)	(15)	(16)	(17)	(18)	(19)
010 Benuang	597	603	77	129	674	732
011 Hatungun	-	-	-	-	-	-
020 Tapin Selatan	183	180	95	203	278	383
021 Salam Babaris	-	-	-	-	-	-
030 Tapin Tengah	299	335	303	297	602	632
040 Bungur	206	197	-	72	206	269
050 Piani	-	-	-	-	-	-
060 Lokpaikat	124	130	92	148	216	278
070 Tapin Utara	184	188	217	201	401	389
080 Bakarangan	-	-	-	-	-	-
090 Candi Laras Selatan	-	-	-	-	-	-
100 Candi Laras Utara	138	138	-	-	138	138
<b>Tapin</b>	<b>1 731</b>	<b>1 771</b>	<b>784</b>	<b>1 050</b>	<b>2 515</b>	<b>2 821</b>

Sumber/Source: Kementerian Agama, EMIS, Data Semester Ganjil/Ministry of Religious Affairs, EMIS, Odd Semester Data

**Tabel**  
**Table** 4.1.5

**Jumlah Sekolah, Guru, dan Murid Sekolah Menengah Pertama (SMP) di Bawah Kementerian Pendidikan, Kebudayaan, Riset, dan Teknologi di Kabupaten Tapin Menurut Kecamatan, 2021/2022 dan 2022/2023**  
**Number of Schools, Teachers, and Pupils in Lower Secondary Schools Under The Ministry of Education, Culture, Research, and Technology in Tapin Regency by Subdistrict, 2021/2022 and 2022/2023**

Kecamatan Subdistrict	Sekolah/Schools					
	Negeri Public		Swasta Private		Jumlah Total	
	2021/2022	2022/2023	2021/2022	2022/2023	2021/2022	2022/2023
(1)	(2)	(3)	(4)	(5)	(6)	(7)
010 Benuang	2	2	3	3	5	5
011 Hatungun	1	1	-	-	1	1
020 Tapin Selatan	1	1	-	-	1	1
021 Salam Babaris	2	2	-	-	2	2
030 Tapin Tengah	2	2	-	1	2	3
040 Bungur	2	2	-	-	2	2
050 Piani	2	2	-	-	2	2
060 Lokpaikat	1	1	-	-	1	1
070 Tapin Utara	2	2	1	1	3	3
080 Bakarangan	2	2	-	-	2	2
090 Candi Laras Selatan	2	2	-	-	2	2
100 Candi Laras Utara	3	3	-	-	3	3
<b>Tapin</b>	<b>22</b>	<b>22</b>	<b>4</b>	<b>5</b>	<b>26</b>	<b>27</b>

Lanjutan Tabel/*Continued Table* 4.1.5

Kecamatan Subdistrict	Guru <sup>1</sup> /Teachers <sup>1</sup>					
	Negeri Public		Swasta Private		Jumlah Total	
	2021/2022	2022/2023	2021/2022	2022/2023	2021/2022	2022/2023
(1)	(8)	(9)	(10)	(11)	(12)	(13)
010 Benuang	31	31	23	24	54	55
011 Hatungun	11	14	-	-	11	14
020 Tapin Selatan	15	16	-	-	15	16
021 Salam Babaris	31	30	-	-	31	30
030 Tapin Tengah	32	33	-	3	32	36
040 Bungur	18	20	-	-	18	20
050 Piani	26	24	-	-	26	24
060 Lokpaikat	14	15	-	-	14	15
070 Tapin Utara	59	56	8	6	67	62
080 Bakarangan	25	27	-	-	25	27
090 Candi Laras Selatan	21	24	-	-	21	24
100 Candi Laras Utara	27	29	-	-	27	29
<b>Tapin</b>	<b>310</b>	<b>319</b>	<b>31</b>	<b>33</b>	<b>341</b>	<b>352</b>

Lanjutan Tabel/Continued Table 4.1.5

Kecamatan Subdistrict	Murid/Students					
	Negeri Public		Swasta Private		Jumlah Total	
	2021/2022	2022/2023	2021/2022	2022/2023	2021/2022	2022/2023
(1)	(14)	(15)	(16)	(17)	(18)	(19)
010 Binuang	405	378	447	433	852	811
011 Hatungun	152	143	-	-	152	143
020 Tapin Selatan	149	160	-	-	149	160
021 Salam Babaris	392	366	-	-	392	366
030 Tapin Tengah	351	378	-	30	351	408
040 Bungur	188	185	-	-	188	185
050 Piani	284	287	-	-	284	287
060 Lokpaikat	118	112	-	-	118	112
070 Tapin Utara	817	817	34	31	851	848
080 Bakarangan	231	215	-	-	231	215
090 Candi Laras Selatan	138	143	-	-	138	143
100 Candi Laras Utara	234	241	-	-	234	241
<b>Tapin</b>	<b>3 459</b>	<b>3 425</b>	<b>481</b>	<b>494</b>	<b>3 940</b>	<b>3 919</b>

Catatan/Note: <sup>1</sup> Jumlah guru termasuk kepala sekolah dan guru/The total of teachers including headmaster and teacher

Sumber/Source: Kementerian Pendidikan dan Kebudayaan, Data Semester Ganjil/Ministry of Educations and Culture, Odd Semester Data

**Tabel**  
**Table** 4.1.6

**Jumlah Sekolah, Guru, dan Murid Madrasah Tsanawiyah (MTs) di Bawah Kementerian Agama di Kabupaten Tapin Menurut Kecamatan, 2021/2022 dan 2022/2023**  
**Number of Schools, Teachers, and Pupils in Madrasah Tsanawiyah (MTs) Under The Ministry of Religious Affairs in Tapin Regency by Subdistrict, 2021/2022 dan 2022/2023**

Kecamatan Subdistrict	Sekolah/Schools					
	Negeri/Public		Swasta/Private		Jumlah/Total	
	2021/2022	2022/2023	2021/2022	2022/2023	2021/2022	2022/2023
(1)	(2)	(3)	(4)	(5)	(6)	(7)
010 Benuang	1	1	2	2	3	3
011 Hatungun	-	-	1	1	1	1
020 Tapin Selatan	1	1	2	2	3	3
021 Salam Babaris	-	-	1	1	1	1
030 Tapin Tengah	-	-	-	-	-	-
040 Bungur	-	-	-	-	-	-
050 Piani	-	-	-	-	-	-
060 Lokpaikat	-	-	-	-	-	-
070 Tapin Utara	2	2	1	1	3	3
080 Bakarangan	-	-	-	-	-	-
090 Candi Laras Selatan	-	-	-	-	-	-
100 Candi Laras Utara	2	2	1	1	3	3
<b>Tapin</b>	<b>6</b>	<b>6</b>	<b>8</b>	<b>8</b>	<b>14</b>	<b>14</b>



Lanjutan Tabel/*Continued Table 4.1.6*

Kecamatan Subdistrict	Guru/Teachers					
	Negeri/Public		Swasta/Private		Jumlah/Total	
	2021/2022	2022/2023	2021/2022	2022/2023	2021/2022	2022/2023
(1)	(8)	(9)	(10)	(11)	(12)	(13)
010 Binuang	37	41	31	32	68	73
011 Hatungun	-	-	17	23	17	23
020 Tapin Selatan	28	29	50	54	78	83
021 Salam Babaris	-	-	13	14	13	14
030 Tapin Tengah	-	-	-	-	-	-
040 Bungur	-	-	-	-	-	-
050 Piani	-	-	-	-	-	-
060 Lokpaikat	-	-	-	-	-	-
070 Tapin Utara	76	79	9	9	85	88
080 Bakarangan	-	-	-	-	-	-
090 Candi Laras Selatan	-	-	-	-	-	-
100 Candi Laras Utara	51	48	12	12	63	60
<b>Tapin</b>	<b>192</b>	<b>197</b>	<b>132</b>	<b>144</b>	<b>324</b>	<b>341</b>

Lanjutan Tabel/*Continued Table 4.1.6*

Kecamatan Subdistrict	Murid/Pupils					
	Negeri/Public		Swasta/Private		Jumlah/Total	
	2021/2022	2022/2023	2021/2022	2022/2023	2021/2022	2022/2023
(1)	(14)	(15)	(16)	(17)	(18)	(19)
010 Benuang	360	396	321	414	681	810
011 Hatungun	-	-	316	332	316	332
020 Tapin Selatan	320	316	674	678	994	994
021 Salam Babaris	-	-	105	100	105	100
030 Tapin Tengah	-	-	-	-	-	-
040 Bungur	-	-	-	-	-	-
050 Piani	-	-	-	-	-	-
060 Lokpaikat	-	-	-	-	-	-
070 Tapin Utara	724	729	54	68	778	797
080 Bakarangan	-	-	-	-	-	-
090 Candi Laras Selatan	-	-	-	-	-	-
100 Candi Laras Utara	222	340	71	59	293	399
<b>Tapin</b>	<b>1 626</b>	<b>1 781</b>	<b>1 541</b>	<b>1 651</b>	<b>3 167</b>	<b>3 432</b>

Sumber/*Source*: Kementerian Agama, EMIS, Data Semester Ganjil/*Ministry of Religious Affairs, EMIS, Odd Semester Data*

**Tabel**  
**Table** 4.1.7

**Jumlah Sekolah, Guru, dan Murid Sekolah Menengah Atas (SMA) di Bawah Kementerian Pendidikan, Kebudayaan, Riset, dan Teknologi di Kabupaten Tapin Menurut Kecamatan, 2021/2022 dan 2022/2023**

**Number of Schools, Teachers, and Pupils in Upper Secondary Schools Under The Ministry of Education, Culture, Research, and Technology Research, and Technology in Tapin Regency by Subdistrict, 2021/2022 and 2022/2023**

Kecamatan Subdistrict	Sekolah/Schools					
	Negeri Public		Swasta Private		Jumlah Total	
	2021/2022	2022/2023	2021/2022	2022/2023	2021/2022	2022/2023
(1)	(2)	(3)	(4)	(5)	(6)	(7)
010 Benuang	1	1	2	2	3	3
011 Hatungun	-	-	-	-	-	-
020 Tapin Selatan	1	1	-	-	1	1
021 Salam Babaris	1	1	-	-	1	1
030 Tapin Tengah	1	1	-	-	1	1
040 Bungur	-	-	-	-	-	-
050 Piani	-	1	-	-	-	1
060 Lokpaikat	-	-	-	-	-	-
070 Tapin Utara	1	1	-	-	1	1
080 Bakarangan	-	-	-	-	-	-
090 Candi Laras Selatan	1	1	-	-	1	1
100 Candi Laras Utara	-	-	-	-	-	-
<b>Tapin</b>	<b>6</b>	<b>7</b>	<b>2</b>	<b>2</b>	<b>8</b>	<b>9</b>

Lanjutan Tabel/*Continued Table* 4.1.7

Kecamatan <i>Subdistrict</i>	Guru <sup>1</sup> / <i>Teachers</i> <sup>1</sup>					
	Negeri <i>Public</i>		Swasta <i>Private</i>		Jumlah <i>Total</i>	
	2021/2022	2022/2023	2021/2022	2022/2023	2021/2022	2022/2023
(1)	(8)	(9)	(10)	(11)	(12)	(13)
010 Benuang	28	31	6	13	34	44
011 Hatungun	-	-	-	-	-	-
020 Tapin Selatan	22	23	-	-	22	23
021 Salam Babaris	17	20	-	-	17	20
030 Tapin Tengah	18	18	-	-	18	18
040 Bungur	-	-	-	-	-	-
050 Piani	-	7	-	-	-	7
060 Lokpaikat	-	-	-	-	-	-
070 Tapin Utara	41	41	-	-	41	41
080 Bakarangan	-	-	-	-	-	-
090 Candi Laras Selatan	15	18	-	-	15	18
100 Candi Laras Utara	-	-	-	-	-	-
<b>Tapin</b>	<b>141</b>	<b>158</b>	<b>6</b>	<b>13</b>	<b>147</b>	<b>171</b>

Lanjutan Tabel/*Continued Table 4.1.7*

Kecamatan Subdistrict	Murid/Students					
	Negeri Public		Swasta Private		Jumlah Total	
	2021/2022	2022/2023	2021/2022	2022/2023	2021/2022	2022/2023
(1)	(14)	(15)	(16)	(17)	(18)	(19)
010 Binuang	460	428	225	231	685	659
011 Hatungun	-	-	-	-	-	-
020 Tapin Selatan	197	185	-	-	197	185
021 Salam Babaris	256	251	-	-	256	251
030 Tapin Tengah	244	226	-	-	244	226
040 Bungur	-	-	-	-	-	-
050 Piani	-	45	-	-	-	45
060 Lokpaikat	-	-	-	-	-	-
070 Tapin Utara	560	512	-	-	560	512
080 Bakarangan	-	-	-	-	-	-
090 Candi Laras Selatan	191	189	-	-	191	189
100 Candi Laras Utara	-	-	-	-	-	-
<b>Tapin</b>	<b>1 908</b>	<b>1 836</b>	<b>225</b>	<b>231</b>	<b>2 133</b>	<b>2 067</b>

Catatan/Note: <sup>1</sup> Jumlah guru termasuk kepala sekolah dan guru/*The total of teachers including headmaster and teacher*

Sumber/Source: Kementerian Pendidikan dan Kebudayaan, Data Semester Ganjil/*Ministry of Educations and Culture, Odd Semester Data*

**Tabel**  
**Table** 4.1.8

**Jumlah Sekolah, Guru, dan Murid Sekolah Menengah Kejuruan (SMK) di Bawah Kementerian Pendidikan, Kebudayaan, Riset, dan Teknologi di Kabupaten Tapin Menurut Kecamatan, 2021/2022 dan 2022/2023**  
***Number of Schools, Teachers, and Pupils in Vocational High Schools Under The Ministry of Education, Culture, Research, and Technology in Tapin Regency by Subdistrict, 2021/2022 and 2022/2023***

Kecamatan Subdistrict	Sekolah/Schools					
	Negeri Public		Swasta Private		Jumlah Total	
	2021/2022	2022/2023	2021/2022	2022/2023	2021/2022	2022/2023
(1)	(2)	(3)	(4)	(5)	(6)	(7)
010 Benuang	1	1	...	...	1	1
011 Hatungun	-	-	...	...	-	-
020 Tapin Selatan	1	1	...	...	1	1
021 Salam Babaris	-	-	...	...	-	-
030 Tapin Tengah	-	-	...	...	-	-
040 Bungur	-	-	...	...	-	-
050 Piani	-	-	...	...	-	-
060 Lokpaikat	-	-	...	...	-	-
070 Tapin Utara	1	1	...	...	1	1
080 Bakarangan	-	-	...	...	-	-
090 Candi Laras Selatan	-	-	...	...	-	-
100 Candi Laras Utara	-	-	...	...	-	-
<b>Tapin</b>	<b>3</b>	<b>3</b>	<b>...</b>	<b>...</b>	<b>3</b>	<b>3</b>

Lanjutan Tabel/Continued Table 4.1.8

Kecamatan Subdistrict	Guru <sup>1</sup> /Teachers <sup>1</sup>					
	Negeri Public		Swasta Private		Jumlah Total	
	2021/2022	2022/2023	2021/2022	2022/2023	2021/2022	2022/2023
(1)	(8)	(9)	(10)	(11)	(12)	(13)
010 Binuang	36	35	...	...	36	35
011 Hatungun	-	-	...	...	-	-
020 Tapin Selatan	63	71	...	...	63	71
021 Salam Babaris	-	-	...	...	-	-
030 Tapin Tengah	-	-	...	...	-	-
040 Bungur	-	-	...	...	-	-
050 Piani	-	-	...	...	-	-
060 Lokpaikat	-	-	...	...	-	-
070 Tapin Utara	35	37	...	...	35	37
080 Bakarangan	-	-	...	...	-	-
090 Candi Laras Selatan	-	-	...	...	-	-
100 Candi Laras Utara	-	-	...	...	-	-
<b>Tapin</b>	<b>134</b>	<b>143</b>	<b>...</b>	<b>...</b>	<b>134</b>	<b>143</b>

Lanjutan Tabel/*Continued Table* 4.1.8

Kecamatan Subdistrict	Murid/Students					
	Negeri Public		Swasta Private		Jumlah Total	
	2021/2022	2022/2023	2021/2022	2022/2023	2021/2022	2022/2023
(1)	(14)	(15)	(16)	(17)	(18)	(19)
010 Benuang	771	627	...	...	771	627
011 Hatungun	-	-	...	...	-	-
020 Tapin Selatan	942	923	...	...	942	923
021 Salam Babaris	-	-	...	...	-	-
030 Tapin Tengah	-	-	...	...	-	-
040 Bungur	-	-	...	...	-	-
050 Piani	-	-	...	...	-	-
060 Lokpaikat	-	-	...	...	-	-
070 Tapin Utara	585	593	...	...	585	593
080 Bakarangan	-	-	...	...	-	-
090 Candi Laras Selatan	-	-	...	...	-	-
100 Candi Laras Utara	-	-	...	...	-	-
<b>Tapin</b>	<b>2 298</b>	<b>2 143</b>	<b>...</b>	<b>...</b>	<b>2 298</b>	<b>2 143</b>

Catatan/Note: <sup>1</sup> Guru yang mengajar di 2 sekolah atau lebih dihitung di masing-masing sekolah. Jumlah guru termasuk kepala sekolah dan guru/*The teacher who taught in two schools or more counted in every school. The total of teachers including headmaster and teacher*

<sup>2</sup> Jumlah guru termasuk kepala sekolah dan guru/*The total of teachers including headmaster and teacher*

Sumber/Source: Kementerian Pendidikan dan Kebudayaan, Sistem Data Pokok Pendidikan, data semester ganjil laporan sampai dengan 2021/*Ministry of Educations and Culture, Basic Education Data System, odd semester report data up to 2021*



**Tabel**  
**Table** 4.1.9

**Jumlah Sekolah, Guru, dan Murid Madrasah Aliyah (MA) di Bawah Kementerian Agama di Kabupaten Tapin Menurut Kecamatan, 2021/2022 dan 2022/2023**  
**Number of Schools, Teachers, and Pupils in Madrasah Aliyah (MA) Under the Ministry of Religious Affairs in Tapin Regency by Subdistrict, 2021/2022 and 2022/2023**

Kecamatan Subdistrict	Sekolah/Schools					
	Negeri Public		Swasta Private		Jumlah Total	
	2021/2022	2022/2023	2021/2022	2022/2023	2021/2022	2022/2023
(1)	(2)	(3)	(4)	(5)	(6)	(7)
010 Binuang	1	1	-	-	1	1
011 Hatungun	-	-	1	1	1	1
020 Tapin Selatan	-	-	1	1	1	1
021 Salam Babaris	-	-	1	1	1	1
030 Tapin Tengah	-	-	-	-	-	-
040 Bungur	-	-	-	-	-	-
050 Piani	-	-	-	-	-	-
060 Lokpaikat	-	-	-	-	-	-
070 Tapin Utara	1	1	-	-	1	1
080 Bakarangan	-	-	-	-	-	-
090 Candi Laras Selatan	-	-	-	-	-	-
100 Candi Laras Utara	1	1	1	1	2	2
<b>Tapin</b>	<b>3</b>	<b>3</b>	<b>4</b>	<b>4</b>	<b>7</b>	<b>7</b>

Lanjutan Tabel/*Continued Table 4.1.9*

Kecamatan Subdistrict	Guru <sup>1</sup> /Teachers <sup>1</sup>					
	Negeri Public		Swasta Private		Jumlah Total	
	2021/2022	2022/2023	2021/2022	2022/2023	2021/2022	2022/2023
(1)	(8)	(9)	(10)	(11)	(12)	(13)
010 Binuang	42	44	-	-	42	44
011 Hatungun	-	-	8	9	8	9
020 Tapin Selatan	-	-	35	37	35	37
021 Salam Babaris	-	-	10	14	10	14
030 Tapin Tengah	-	-	-	-	-	-
040 Bungur	-	-	-	-	-	-
050 Piani	-	-	-	-	-	-
060 Lokpaikat	-	-	-	-	-	-
070 Tapin Utara	54	54	-	-	54	54
080 Bakarangan	-	-	-	-	-	-
090 Candi Laras Selatan	-	-	-	-	-	-
100 Candi Laras Utara	33	32	12	14	45	46
<b>Tapin</b>	<b>129</b>	<b>130</b>	<b>65</b>	<b>74</b>	<b>194</b>	<b>204</b>

Lanjutan Tabel/*Continued Table 4.1.9*

Kecamatan Subdistrict	Murid/Students					
	Negeri Public		Swasta Private		Jumlah Total	
	2021/2022	2022/2023	2021/2022	2022/2023	2021/2022	2022/2023
(1)	(14)	(15)	(16)	(17)	(18)	(19)
010 Binaan	409	387	-	-	409	387
011 Hatungun	-	-	85	126	85	126
020 Tapin Selatan	-	-	362	350	362	350
021 Salam Babaris	-	-	39	69	39	69
030 Tapin Tengah	-	-	-	-	-	-
040 Bungur	-	-	-	-	-	-
050 Piani	-	-	-	-	-	-
060 Lokpaikat	-	-	-	-	-	-
070 Tapin Utara	530	533	-	-	530	533
080 Bakarangan	-	-	-	-	-	-
090 Candi Laras Selatan	-	-	-	-	-	-
100 Candi Laras Utara	191	187	89	69	280	256
<b>Tapin</b>	<b>1 130</b>	<b>1 107</b>	<b>575</b>	<b>614</b>	<b>1 705</b>	<b>1 721</b>

Sumber/*Source*: Kementerian Agama, Data Semester Ganjil/*Ministry of Religious Affairs, Odd Semester Data*

**Tabel**  
**Table** 4.1.10

**Jumlah Desa<sup>1</sup>/Kelurahan yang Memiliki Fasilitas Sekolah di Kabupaten Tapin Menurut Kecamatan dan Tingkat Pendidikan, 2020-2022**  
***Number of Villages<sup>1</sup> Having Educational Facilities in Tapin Regency by Subdistrict and Educational Level, 2020-2022***

Kecamatan Subdistrict	SD Primary School		
	2019	2020	2021
(1)	(2)	(3)	(4)
010 Binuang	11	11	11
011 Hatungun	8	8	8
020 Tapin Selatan	11	11	11
021 Salam Babaris	6	6	6
030 Tapin Tengah	15	15	15
040 Bungur	11	11	11
050 Piani	7	7	7
060 Lokpaikat	7	7	7
070 Tapin Utara	10	10	11
080 Bakarangan	9	9	9
090 Candi Laras Selatan	10	10	10
100 Candi Laras Utara	13	13	13
<b>Tapin</b>	<b>118</b>	<b>118</b>	<b>119</b>

Lanjutan Tabel/*Continued Table 4.1.10*

Kecamatan Subdistrict	SMP Junior High School		
	2019	2020	2021
(1)	(5)	(6)	(7)
010 Bnuang	4	4	4
011 Hatungun	1	1	1
020 Tapin Selatan	3	3	3
021 Salam Babaris	3	3	3
030 Tapin Tengah	3	3	3
040 Bungur	2	2	2
050 Piani	2	2	2
060 Lokpaikat	1	1	1
070 Tapin Utara	3	3	3
080 Bakarangan	2	2	2
090 Candi Laras Selatan	2	2	2
100 Candi Laras Utara	4	4	4
<b>Tapin</b>	<b>30</b>	<b>30</b>	<b>30</b>

Lanjutan Tabel/*Continued Table* 4.1.10

Kecamatan <i>Subdistrict</i>	SMA <i>Senior High School</i>		
	2019	2020	2021
(1)	(8)	(9)	(10)
010 Benuang	3	4	4
011 Hatungun	1	1	1
020 Tapin Selatan	1	1	1
021 Salam Babaris	1	1	1
030 Tapin Tengah	1	1	1
040 Bungur	–	–	–
050 Piani	–	1	1
060 Lokpaikat	–	–	–
070 Tapin Utara	1	1	1
080 Bakarangan	–	–	–
090 Candi Laras Selatan	1	1	1
100 Candi Laras Utara	2	2	2
<b>Tapin</b>	<b>11</b>	<b>13</b>	<b>13</b>

Lanjutan Tabel/*Continued Table 4.1.10*

Kecamatan <i>Subdistrict</i>	SMK <i>Vocational School</i>		
	2019	2020	2021
(1)	(11)	(12)	(13)
010 Binuang	1	1	1
011 Hatungun	–	–	–
020 Tapin Selatan	1	1	1
021 Salam Babaris	–	–	–
030 Tapin Tengah	–	–	–
040 Bungur	–	–	–
050 Piani	–	–	–
060 Lokpaikat	–	–	–
070 Tapin Utara	1	1	1
080 Bakarangan	–	–	–
090 Candi Laras Selatan	–	–	–
100 Candi Laras Utara	–	–	–
<b>Tapin</b>	<b>3</b>	<b>3</b>	<b>3</b>

Lanjutan Tabel/*Continued Table* 4.1.10

Kecamatan <i>Subdistrict</i>	Perguruan Tinggi <i>University</i>		
	2019	2020	2021
(1)	(14)	(15)	(16)
010 Benuang	–	–	–
011 Hatungun	–	–	–
020 Tapin Selatan	1	1	1
021 Salam Babaris	–	–	–
030 Tapin Tengah	–	–	–
040 Bungur	–	–	–
050 Piani	–	–	–
060 Lokpaikat	–	–	–
070 Tapin Utara	–	–	–
080 Bakarangan	–	–	–
090 Candi Laras Selatan	–	–	–
100 Candi Laras Utara	–	–	–
<b>Tapin</b>	<b>1</b>	<b>1</b>	<b>1</b>

Catatan/*Note*: <sup>1</sup> Desa pada tabel ini termasuk Unit Permukiman Transmigrasi (UPT) yang masih dibina oleh kementerian terkait dan nagari di Kabupaten/Kota Sumatera Barat/*Villages in this table include Transmigration Settlement Unit which is still fostered by the relevant ministries and the nagari in the Province of Sumatera Barat*

Sumber/*Source*: BPS, Pendataan Potensi Desa (Podes)/ *BPS—Statistics Indonesia, Village Potential Data Collection*



**Tabel** 4.1.11 **Angka Partisipasi Murni (APM) dan Angka Partisipasi Kasar (APK) Menurut Jenjang Pendidikan di Kabupaten Tapin, 2021 dan 2022**  
**Net Enrolment Rate and Gross Enrolment Rate by Educational Level in Tapin Regency, 2021 and 2022**

Jenjang Pendidikan Educational Level	Angka Partisipasi Murni (APM) Net Enrollment Rate		Angka Partisipasi Kasar (APK) Gross Enrollment Ratio	
	2021	2022	2021	2022
(1)	(2)	(3)	(4)	(5)
SD/MI/Sederajat (7-12 Tahun) Primary School (7-12 years)	99.41	99.38	114.35	113.08
SMP/MTs/ Sederajat (13-15 tahun) Lower Secondary School (13-15 years)	72.42	72.86	84.52	89.62
SMA/SMK/MA/Sederajat (16-18 tahun) Upper Secondary School (16-18 years)	54.76	54.89	63.10	64.59

Sumber/Source: Badan Pusat Statistik Kabupaten Tapin/BPS-Statistics of Tapin Regency

**Tabel**  
**Table** 4.1.12**Persentase Penduduk Berumur 15 Tahun ke Atas yang Melek Huruf Menurut Kelompok Umur di Kabupaten Tapin, 2021 dan 2022**  
**Percentage of Literate People Aged 15 Years and Over by Age Group in Tapin regency, 2021 and 2022**

<b>Kelompok Umur</b> <b>Age Group</b>	<b>2021</b>	<b>2022</b>
(1)	(2)	(3)
15–19	100.00	100.00
20–24	100.00	100.00
25–29	100.00	100.00
30–34	100.00	100.00
35–39	100.00	100.00
40–44	100.00	100.00
45–49	100.00	100.00
50+	93.24	100,00
<b>Jumlah/Total</b>	<b>97.86</b>	<b>100,00</b>

Sumber/Source: BPS, Survei Sosial Ekonomi Nasional (Susenas)/BPS-Statistics Indonesia, National Socioeconomic Survey

**Tabel** 4.1.13 **Banyaknya Sekolah Negeri Menurut Tingkat Pendidikan di Kabupaten Tapin, 2022/2023**  
**Table** 4.1.13 **Number of Public Schools by Studies Terrace in Tapin Regency, 2022/2023**

Tingkat Pendidikan Educational Level	Sekolah/ Kampus Schools	Murid Students	Guru Teachers
(1)	(2)	(4)	(5)
TK Kindergarten	9	661	56
SD Primary School	175	17 171	1 617
SLTP Lower Secondary School	22	3 425	319
SLTA Upper Secondary School			
-SMU	7	1 836	158
-SMK	3	2 143	143

Sumber/Source: Dinas Pendidikan Kabupaten Tapin/Education Service of Tapin Regency

**Tabel 4.1.14** Banyaknya Sekolah Swasta Menurut Tingkat Pendidikan di Kabupaten Tapin, 2022/2023  
**Table 4.1.14** *Number of Private Schools by Studies Terrace in Tapin Regency, 2022/2023*

Tingkat Pendidikan <i>Educational Level</i>	Sekolah/ Kampus Schools	Murid Students	Guru Teachers
(1)	(2)	(3)	(4)
TK <i>Kindergarten</i>	121	4 381	416
SD <i>Primary School</i>	3	574	50
SLTP <i>Lower Secondary School</i>	5	494	33
SLTA <i>Upper Secondary School</i>			
-SMU	2	231	13
-SMK	0	0	0

Sumber/Source: Dinas Pendidikan Kabupaten Tapin/Education Service of Tapin Regency

## 4.2 KESEHATAN HEALTH

**Tabel** 4.2.1 **Jumlah Desa<sup>1</sup>/Kelurahan Yang Memiliki Sarana Kesehatan di Kabupaten Tapin Menurut Kecamatan dan Tingkat Pendidikan, 2020-2022**  
**Number of Villages<sup>1</sup> Having Health Facilities in Tapin Regency by Subdistrict and Educational Level, 2020-2022**

Kecamatan Subdistrict	Rumah Sakit Hospital		
	2019	2020	2021
(1)	(2)	(3)	(4)
010 Benuang	–	–	–
011 Hatungun	–	–	–
020 Tapin Selatan	–	–	–
021 Salam Babaris	–	–	–
030 Tapin Tengah	–	–	–
040 Bungur	–	–	–
050 Piani	–	–	–
060 Lokpaikat	–	–	–
070 Tapin Utara	2	2	2
080 Bakarangan	–	–	–
090 Candi Laras Selatan	–	–	–
100 Candi Laras Utara	–	–	–
<b>Tapin</b>	<b>2</b>	<b>2</b>	<b>2</b>

Lanjutan Tabel/*Continued Table* 4.2.1

Kecamatan <i>Subdistrict</i>	Rumah Sakit Bersalin <i>Maternity Hospital</i>		
	2019	2020	2021
(1)	(5)	(6)	(7)
010 Binuang	–	–	–
011 Hatungun	–	–	–
020 Tapin Selatan	–	–	–
021 Salam Babaris	–	–	–
030 Tapin Tengah	–	–	–
040 Bungur	–	–	–
050 Piani	–	–	–
060 Lokpaikat	–	–	–
070 Tapin Utara	–	–	–
080 Bakarangan	–	–	–
090 Candi Laras Selatan	–	–	–
100 Candi Laras Utara	–	–	–
<b>Tapin</b>	–	–	–

Lanjutan Tabel/*Continued Table 4.2.1*

Kecamatan Subdistrict	Poliklinik Polyclinic		
	2019	2020	2021
(1)	(8)	(9)	(10)
010 Binuang	2	2	3
011 Hatungun	–	–	–
020 Tapin Selatan	–	–	–
021 Salam Babaris	–	–	–
030 Tapin Tengah	–	–	–
040 Bungur	–	–	–
050 Piani	–	–	–
060 Lokpaikat	–	–	–
070 Tapin Utara	–	–	–
080 Bakarangan	–	–	–
090 Candi Laras Selatan	–	–	–
100 Candi Laras Utara	–	–	–
<b>Tapin</b>	<b>2</b>	<b>2</b>	<b>3</b>

Lanjutan Tabel/*Continued Table* 4.2.1

Kecamatan <i>Subdistrict</i>	Puskesmas <i>Public Health Center</i>		
	2019	2020	2021
(1)	(11)	(12)	(13)
010 Binuang	1	1	1
011 Hatungun	1	1	1
020 Tapin Selatan	1	1	1
021 Salam Babaris	1	1	1
030 Tapin Tengah	2	2	2
040 Bungur	1	1	1
050 Piani	1	1	1
060 Lokpaikat	1	1	1
070 Tapin Utara	1	1	1
080 Bakarangan	1	1	1
090 Candi Laras Selatan	1	1	1
100 Candi Laras Utara	1	1	1
<b>Tapin</b>	<b>13</b>	<b>13</b>	<b>13</b>



Lanjutan Tabel/Continued Table 4.2.1

Kecamatan Subdistrict	Puskesmas Pembantu Subsidiary of Public Health Center		
	2019	2020	2021
(1)	(14)	(15)	(16)
010 Binuang	1	2	2
011 Hatungun	2	2	2
020 Tapin Selatan	2	2	2
021 Salam Babaris	3	3	3
030 Tapin Tengah	3	3	3
040 Bungur	2	2	2
050 Piani	1	1	1
060 Lokpaikat	3	3	3
070 Tapin Utara	2	2	2
080 Bakarangan	3	3	2
090 Candi Laras Selatan	2	2	2
100 Candi Laras Utara	4	4	4
<b>Tapin</b>	<b>28</b>	<b>29</b>	<b>28</b>

Lanjutan Tabel/*Continued Table* 4.2.1

Kecamatan Subdistrict	Apotek Pharmacy		
	2019	2020	2021
(1)	(17)	(18)	(19)
010 Binuang	2	2	4
011 Hatungun	–	–	–
020 Tapin Selatan	1	1	1
021 Salam Babaris	–	–	–
030 Tapin Tengah	–	–	–
040 Bungur	–	–	–
050 Piani	–	–	–
060 Lokpaikat	–	–	–
070 Tapin Utara	3	3	4
080 Bakarangan	–	–	–
090 Candi Laras Selatan	1	1	1
100 Candi Laras Utara	–	–	–
<b>Tapin</b>	<b>7</b>	<b>7</b>	<b>10</b>

Sumber/*Source*: BPS, Pendataan Potensi Desa (Podes)/BPS-Statistics Indonesia, Village Potential Data Collecting

**Tabel**  
**Table 4.2.2****Jumlah Tenaga Kesehatan di Kabupaten Tapin Menurut Kecamatan, 2022**  
**Number of Medical Personnel in Tapin Regency by Subdistrict, 2022**

Kecamatan Subdistrict	Dokter <sup>1</sup> Doctor <sup>1</sup>	Dokter Gigi <sup>2</sup> Dentist <sup>2</sup>	Perawat Nurse	Bidan Midwife	Tenaga kefarmasian Pharmacist
(1)	(2)	(3)	(4)	(5)	(6)
010 Benuang	2	1	12	17	1
011 Hatungun	2	0	15	6	0
020 Tapin Selatan	3	1	30	31	4
021 Salam Babaris	6	1	16	18	2
030 Tapin Tengah	2	1	10	19	1
040 Bungur	2	1	14	23	4
050 Piani	3	3	22	28	6
060 Lokpaikat	1	1	12	17	3
070 Tapin Utara	1	1	15	11	2
080 Bakarangan	2	1	12	22	3
090 Candi Laras Selatan	2	1	17	18	2
100 Candi Laras Utara	1	1	15	19	1
<b>Tapin</b>	<b>27</b>	<b>13</b>	<b>190</b>	<b>229</b>	<b>29</b>

Lanjutan Tabel/*Continued Table 4.2.2*

Kecamatan <i>Subdistrict</i>	Tenaga Kesehatan Masyarakat <i>Public Health worker</i>	Tenaga Kesehatan Lingkungan <i>Enviromental Health Worker</i>	Tenaga Gizi <i>Nutritionist</i>	Ahli Teknologi Laboratorium Medik <i>Medical Laboratory Technician</i>
(1)	(7)	(8)	(9)	(10)
010 Binuang	1	1	3	1
011 Hatungun	2	2	2	1
020 Tapin Selatan	6	2	6	1
021 Salam Babaris	1	2	4	3
030 Tapin Tengah	3	2	2	2
040 Bungur	3	2	5	4
050 Piani	1	6	5	4
060 Lokpaikat	1	3	2	2
070 Tapin Utara	1	1	2	1
080 Bakarangan	0	2	3	2
090 Candi Laras Selatan	1	2	4	2
100 Candi Laras Utara	2	1	4	1
<b>Tapin</b>	<b>22</b>	<b>26</b>	<b>42</b>	<b>24</b>

Catatan/Note: <sup>1</sup>Dokter dalam tabel ini termasuk dokter spesialis (selain spesialis gigi) dan dokter umum/*Doctor in this table include medical specialist (exclude dentist specialist) and general practitioner*

<sup>2</sup>Dokter gigi dalam tabel ini termasuk dokter spesialis gigi dan dokter gigi/*Doctor in this table include dentist dan dentist specialist*

Sumber/Source: Dinas Kesehatan Kabupaten Tapin/*Public Health Office of Tapin Regency*

**Tabel 4.2.3** Jumlah Rumah Sakit Umum, Rumah Sakit Khusus, Puskesmas, Klinik Pratama, dan Posyandu Menurut Kecamatan di Kabupaten Tapin, 2021 dan 2022  
**Number of General Hospital, Specialized Hospital, Public Health Center, Primary Clinic, and Integrated Health Post by Subdistrict in Tapin Regency, 2021 and 2022**

Kecamatan Subdistrict	Rumah Sakit Umum General Hospital		Rumah Sakit Khusus Special Hospital	
	2021	2022	2021	2022
(1)	(2)	(3)	(4)	(5)
010 Benuang	-	-	-	-
011 Hatungun	-	-	-	-
020 Tapin Selatan	-	-	-	-
021 Salam Babaris	-	-	-	-
030 Tapin Tengah	-	-	-	-
040 Bungur	-	-	-	-
050 Piani	-	-	-	-
060 Lokpaikat	-	-	-	-
070 Tapin Utara	2	2	-	-
080 Bakarangan	-	-	-	-
090 Candi Laras Selatan	-	-	-	-
100 Candi Laras Utara	-	-	-	-
<b>Tapin</b>	<b>2</b>	<b>2</b>	<b>0</b>	<b>0</b>

Lanjutan Tabel/*Continued Table* 4.2.3

Kecamatan Subdistrict	Puskesmas <sup>1</sup> Rawat Inap <i>Public Health Center<sup>1</sup> with Inpatient Care</i>		Puskesmas <sup>1</sup> Non Rawat Inap <i>Public Health Center<sup>1</sup> without Inpatient Care</i>	
	2021	2022	2021	2022
(1)	(6)	(7)	(8)	(9)
010 Benuang	1	1	1	1
011 Hatungun	-	-	1	1
020 Tapin Selatan	-	-	1	1
021 Salam Babaris	-	-	1	1
030 Tapin Tengah	-	-	1	1
040 Bungur	-	-	1	1
050 Piani	-	-	1	1
060 Lokpaikat	-	-	1	1
070 Tapin Utara	-	-	1	1
080 Bakarangan	-	-	1	1
090 Candi Laras Selatan	1	1	-	-
100 Candi Laras Utara	-	-	1	1
<b>Tapin</b>	<b>2</b>	<b>2</b>	<b>11</b>	<b>11</b>

Lanjutan Tabel/Continued Table 4.2.3

Kecamatan Subdistrict	Klinik Pratama Primary Clinic		Posyandu Integrated Health Post		
	2021	2022	2021	2022	
(1)	(10)	(11)	(12)	(13)	
010 Binuang	2	3	25	...	
011 Hatungun	-	-	8	...	
020 Tapin Selatan	-	-	26	...	
021 Salam Babaris	2	-	12	...	
030 Tapin Tengah	-	3	24	...	
040 Bungur	-	-	23	...	
050 Piani	-	-	17	...	
060 Lokpaikat	3	2	11	...	
070 Tapin Utara	1	3	30	...	
080 Bakarangan	-	-	14	...	
090 Candi Laras Selatan	-	-	18	...	
100 Candi Laras Utara	1	1	14	...	
<b>Tapin</b>	<b>9</b>	<b>12</b>	<b>222</b>	<b>...</b>	

Catatan/Note: <sup>1</sup> Puskesmas yang teregistrasi/Registered Public Health Center

Sumber/Source: Dinas Kesehatan Kabupaten Tapin/Public Health Office of Tapin Regency

**Tabel**  
**Table** 4.2.4**Pola Penyakit Terbanyak Pasien Rawat Inap RSUD Datu Sanggul di Kabupaten Tapin, 2022**  
*Pattern of Most Diseases Inpatient of Datu Sanggul Hospital in Tapin Regency, 2022*

Golongan Sebab-Sebab Sakit	Jumlah Keseluruhan	Pasien Keluar (Hidup + Mati)			
		Hidup (LK)	Hidup (PR)	Mati (LK)	Mati (PR)
(1)	(2)	(3)	(4)	(5)	(6)
01.Hipertensi Essensial (Primer)	285	141	141	2	1
02.Neoplasma Jinak Lainnya	250	139	94	8	9
03.Anemia Lainnya	246	125	121	0	0
04.Dispepsia	197	109	88	0	0
05.Pneumonia	184	80	98	3	3
06.Diare dan Gastroenteritis oleh Penyebab Infeksi Tertentu (Kolitis Infeksi)	132	62	48	10	12
07.Diabetes Mellitus YTT	130	65	50	9	6
08.Demam Dengue	126	40	86	0	0
09.Gagal Jantung	121	61	59	0	1
10.Penyakit Infeksi Khusus Lainnya	117	50	66	0	1
<b>Tapin</b>	<b>1788</b>	<b>872</b>	<b>851</b>	<b>32</b>	<b>33</b>

Sumber/Source: RSUD Datu Sanggul/ *Datu Sanggul General Hospital*



**Tabel 4.2.5** Pola Penyakit Terbanyak Pasien Rawat Jalan RSUD Datu Sanggul di Kabupaten Tapin, 2022  
**Table** *Pattern of Most Diseases Outpatient of Datu Sanggul Hospital in Tapin Regency, 2022*

Jenis Penyakit <i>Kind of Diseases</i>	Jumlah Kunjungan	Jumlah Kasus Baru	Jumlah Kunjungan Menurut Jenis Kelamin	
			Laki-laki <i>Male</i>	Perempuan <i>Female</i>
(1)	(2)	(3)	(4)	(5)
1.Diabetes Mellitus YTT	2624	432	1241	1383
2.Hipertensi Essensial (Primer)	1677	496	766	911
3.Dispepsia	1421	139	539	882
4.Neoplasma Jinak Lainnya	1040	100	524	516
5.Asma	1010	110	396	614
6.Penyakit Pulpa dan Periapikal	930	285	396	534
7.Gagal Jantung	930	737	366	564
8.Infark Serebral	924	92	631	293
9.Tuberkulosis Paru Lainnya	890	264	469	421
10.Katarak dan Gangguan Lain Lensa	710	44	406	304
<b>Tapin</b>	<b>12156</b>	<b>2699</b>	<b>5734</b>	<b>6 422</b>

Sumber/Source: RSUD Datu Sanggul/ Datu Sanggul General Hospital

**Tabel**  
**Table** 4.2.6**Hasil Kegiatan Unit Pelayanan Rawat Inap RSUD Datu Sanggul di Kabupaten Tapin, 2022**  
**Activities Result of Inpatient Service Unit in Datu Sanggul Hospital in Tapin Regency, 2022**

Variabel Kegiatan <i>Activities Variable</i>	Jumlah <i>Total</i>
(1)	(2)
01 Jml Tempat Tidur	122
02 Jml Pasien Masuk	5935
03 Jml Pasien Keluar Hidup	5626
04 Jml Pasien Keluar Mati	243
05 Jml Pasien Meninggal <48 Jam	107
06 Jml Pasien Meninggal >48 Jam	136
07 Jml Pasien Keluar (H+M)	5869
08 Jml Lama Dirawat	20606
09 Jml Hari Perawatan	17754
10 B O R (%)	40,19
11 B T O / kali	48,11
12 L O S / hari	3,51
13 T O I / kali	4,50
14 N D R / per mil	23,17
15 G D R / per mil	41,40
16 Rata-Rata Pasien Msk sehari	1626
17 Jumlah Rujukan Rawat Inap	89
17 BOR ICU	58,82
18 BOR NICU	10,19
19 BOR VIP	35,00
20 BOR Kelas I	54,00
21 BOR Kelas II	89,41
22 BOR Kelas III	50,36

Sumber/Source: RSUD Datu Sanggul/ *Datu Sanggul General Hospital*

**Tabel 4.2.7** Jumlah Pasien Rawat Inap Dirinci per Kecamatan di Kabupaten Tapin, 2022  
**Number of Inpatients by Sub District in Tapin Regency, 2022**

Kecamatan Subdistrict	Jan	Peb	Mar	Apr	Mei	Juni	Juli
(1)	(2)	(3)	(4)	(5)	(6)	(7)	(8)
010 Benuang	35	42	29	25	54	52	45
011 Hatungun	8	6	15	6	11	11	19
020 Tapin Selatan	35	20	23	29	34	36	51
021 Salam Babaris	21	17	26	15	24	29	18
030 Tapin Tengah	38	32	32	27	31	46	51
040 Bungur	26	33	34	34	44	56	67
050 Piani	3	9	9	7	10	15	16
060 Lokpaikat	31	25	38	31	44	44	48
070 Tapin Utara	95	78	74	81	85	92	129
080 Bakarangan	28	30	32	29	38	21	30
090 Candi Laras Selatan	20	24	17	23	20	18	24
100 Candi Laras Utara	19	13	14	25	11	13	10
Luar Tapin	17	40	33	18	29	27	34
<b>Jumlah</b>	<b>376</b>	<b>369</b>	<b>376</b>	<b>350</b>	<b>435</b>	<b>460</b>	<b>542</b>

Lanjutan Tabel/*Continued Table 4.2.7*

Kecamatan Subdistrict	Ags	Sept	Okt	Nop	Des	Jumlah
(1)	(9)	(10)	(11)	(12)	(13)	(14)
010 Binuang	46	60	64	65	50	567
011 Hatungun	19	15	31	19	16	176
020 Tapin Selatan	66	61	50	49	55	509
021 Salam Babaris	24	31	27	30	27	289
030 Tapin Tengah	50	52	57	70	44	530
040 Bungur	57	52	64	56	46	569
050 Piani	8	10	11	16	11	125
060 Lokpaikat	59	57	41	46	51	515
070 Tapin Utara	108	145	143	119	136	1285
080 Bakarangan	51	54	48	50	43	454
090 Candi Laras Selatan	34	18	21	25	24	268
100 Candi Laras Utara	19	23	20	22	22	211
Luar Tapin	44	44	53	43	55	437
<b>Jumlah</b>	<b>585</b>	<b>622</b>	<b>630</b>	<b>610</b>	<b>580</b>	<b>5 935</b>

Sumber/Source: RSUD Datu Sanggul/ *Datu Sanggul General Hospital*

**Tabel 4.2.7** Jumlah Pasien Rawat Inap Dirinci per Kecamatan di Kabupaten Tapin, 2022  
**Table** Number of Inpatients by Sub District in Tapin Regency, 2022

Kecamatan Subdistrict	Jan	Peb	Mar	Apr	Mei	Juni	Juli
(1)	(2)	(3)	(4)	(5)	(6)	(7)	(8)
010 Binuang	35	42	29	25	54	52	45
011 Hatungun	8	6	15	6	11	11	19
020 Tapin Selatan	35	20	23	29	34	36	51
021 Salam Babaris	21	17	26	15	24	29	18
030 Tapin Tengah	38	32	32	27	31	46	51
040 Bungur	26	33	34	34	44	56	67
050 Piani	3	9	9	7	10	15	16
060 Lokpaikat	31	25	38	31	44	44	48
070 Tapin Utara	95	78	74	81	85	92	129
080 Bakarangan	28	30	32	29	38	21	30
090 Candi Laras Selatan	20	24	17	23	20	18	24
100 Candi Laras Utara	19	13	14	25	11	13	10
Luar Tapin	17	40	33	18	29	27	34
<b>Jumlah</b>	<b>376</b>	<b>369</b>	<b>376</b>	<b>350</b>	<b>435</b>	<b>460</b>	<b>542</b>

Lanjutan Tabel/*Continued Table 4.2.7*

Kecamatan Subdistrict	Ags	Sept	Okt	Nop	Des	Jumlah
(1)	(9)	(10)	(11)	(12)	(13)	(14)
010 Benuang	46	60	64	65	50	567
011 Hatungun	19	15	31	19	16	176
020 Tapin Selatan	66	61	50	49	55	509
021 Salam Babaris	24	31	27	30	27	289
030 Tapin Tengah	50	52	57	70	44	530
040 Bungur	57	52	64	56	46	569
050 Piani	8	10	11	16	11	125
060 Lokpaikat	59	57	41	46	51	515
070 Tapin Utara	108	145	143	119	136	1285
080 Bakarangan	51	54	48	50	43	454
090 Candi Laras Selatan	34	18	21	25	24	268
100 Candi Laras Utara	19	23	20	22	22	211
Luar Tapin	44	44	53	43	55	437
<b>Jumlah</b>	<b>585</b>	<b>622</b>	<b>630</b>	<b>610</b>	<b>580</b>	<b>5 935</b>

Sumber/Source: RSUD Datu Sanggul/ *Datu Sanggul General Hospital*

**Tabel** 4.2.8  
**Table****Jumlah Kegiatan Unit Gawat Darurat/Kamar Terima RSUD  
Datu Sanggul di Kabupaten Tapin, 2022**  
**Number of Activities of Emergency Room in Datu Sanggul  
Hospital in Tapin Regency, 2022**

Kegiatan/Activity	Jan	Peb	Mar	Apr	Mei	Juni	Juli
(1)	(2)	(3)	(4)	(5)	(6)	(7)	(8)
01. Kunjungan Baru	300	239	270	216	334	265	381
02. Kunjungan Lama	232	221	194	182	280	276	316
<b>Jumlah Kunjungan</b>	<b>532</b>	<b>460</b>	<b>464</b>	<b>398</b>	<b>614</b>	<b>541</b>	<b>697</b>
03. Bedah	91	60	108	87	108	78	98
04. Non Bedah	264	235	214	179	306	270	364
05. Kecelakaan Lalin	35	24	43	37	52	46	45
06. Kebidanan	38	50	41	39	55	62	64
07. Psikiatri	7	1	9	4	3	3	4
08. Anak	97	90	49	52	90	82	122
<b>Jumlah</b>	<b>532</b>	<b>460</b>	<b>464</b>	<b>398</b>	<b>614</b>	<b>541</b>	<b>697</b>
09. Tanpa Rujukan	193	147	187	136	211	175	228
10. Rujukan	339	313	277	262	403	366	469
<b>Jumlah</b>	<b>532</b>	<b>460</b>	<b>464</b>	<b>398</b>	<b>614</b>	<b>541</b>	<b>697</b>
11. Dirawat	197	213	206	159	247	247	313
12. Dirujuk	1	2	2	3	3	8	6
13. Dipulangkan	327	238	247	232	354	282	373
14. Meninggal sblm drwt	4	4	4	2	6	3	2
15. Meninggal ssdh drwt	3	3	5	2	4	1	3
<b>Jumlah</b>	<b>532</b>	<b>460</b>	<b>464</b>	<b>398</b>	<b>614</b>	<b>541</b>	<b>697</b>
16. Umum	193	146	187	136	210	175	228
17. BPJS Kesehatan	339	313	277	262	403	361	464
18. Subsidi	0	0	0	0	0	5	5
19. Gratis	0	1	0	0	1	0	0
<b>Jumlah</b>	<b>532</b>	<b>460</b>	<b>464</b>	<b>398</b>	<b>614</b>	<b>541</b>	<b>697</b>

Lanjutan Tabel/*Continued Table 4.2.8*

Kegiatan / Activity	Ags	Sept	Okt	Nop	Des	Jumlah
(1)	(9)	(10)	(11)	(12)	(13)	(14)
01. Kunjungan Baru	386	408	410	393	370	3 972
02. Kunjungan Lama	315	362	350	367	347	3 442
<b>Jumlah Kunjungan</b>	<b>701</b>	<b>770</b>	<b>760</b>	<b>760</b>	<b>717</b>	<b>7 414</b>
03. Bedah	73	87	88	90	106	1 074
04. Non Bedah	352	400	397	389	344	3 714
05. Kecelakaan Lalin	50	49	38	52	40	511
06. Kebidanan	50	53	56	65	70	643
07. Psikiatri	1	1	1	4	0	38
08. Anak	175	180	180	160	157	1 434
<b>Jumlah</b>	<b>701</b>	<b>770</b>	<b>760</b>	<b>760</b>	<b>717</b>	<b>7 414</b>
09. Tanpa Rujukan	229	224	230	236	208	2 404
10. Rujukan	472	546	530	524	509	5 010
<b>Jumlah</b>	<b>701</b>	<b>770</b>	<b>760</b>	<b>760</b>	<b>717</b>	<b>7 414</b>
11. Dirawat	335	358	346	352	320	3 293
12. Dirujuk	2	1	4	2	2	36
13. Dipulangkan	359	401	397	401	388	3 999
14. Meninggal sbml drwt	3	6	5	3	3	45
15. Meninggal ssdh drwt	2	4	8	2	4	41
<b>Jumlah</b>	<b>701</b>	<b>770</b>	<b>760</b>	<b>760</b>	<b>717</b>	<b>7 414</b>
16. Umum	226	224	230	236	208	2 399
17. BPJS Kesehatan	467	540	530	523	509	4 988
18. Subsidi	5	6	0	1	0	22
19. Gratis	3	0	0	0	0	5
<b>Jumlah</b>	<b>701</b>	<b>770</b>	<b>760</b>	<b>760</b>	<b>717</b>	<b>7 414</b>

Sumber/Source: RSUD Datu Sanggul/ *Datu Sanggul General Hospital*



**Tabel** 4.2.9 **Tingkat Pemanfaatan Rawat Inap RSUD Datu Sanggul Menurut Bulan di Kabupaten Tapin, 2022**  
**Table** **Utilization Level of Inpatients in Datu Sanggul Hospital by Months in Tapin Regency, 2022**

Bulan Month	Umum/Bayar	BPJS Kesehatan	SKTM
(1)	(2)	(3)	(4)
01. Januari/January	74	302	-
02. Pebruari/February	73	296	-
03. Maret/March	71	305	-
04. April/April	51	298	-
05. Mei/May	76	356	2
06. Juni/June	73	379	7
07. Juli/July	95	443	4
08. Agustus/August	87	492	6
09. September/September	108	508	6
10. Oktober/October	109	516	-
11. Nopember/November	107	502	-
12. Desember/December	93	487	-
<b>Jumlah</b>	<b>1017</b>	<b>4 884</b>	<b>25</b>

Sumber/Source: RSUD Datu Sanggul/ Datu Sanggul General Hospital

**Tabel**  
**Table** 4.2.10**Jumlah Penderita Penyakit RSUD Handayati di Kabupaten Tapin, 2022**  
**Number of Patients with Diseases at the Handayati Hospital in Tapin Regency, 2022**

<b>Bulan</b> <b>Month</b>	<b>2020</b>	<b>2021</b>	<b>2022</b>
(1)	(2)	(3)	(4)
Jumlah Penderita Penyakit DBD	71	19	31
Jumlah Penderita Penyakit TBC	8	4	-
Jumlah Penderita Penyakit Malaria	-	-	-
Jumlah Penderita Penyakit Kusta	-	-	-
Jumlah Penderita Penyakit Diare	363	290	162
Jumlah Penderita Penyakit Pneumonia	494	503	214
Jumlah Penderita Penyakit Tidak Menular Hipertensi	1 610	1 668	1531
Jumlah Penderita Penyakit Tidak Menular Stroke	39	42	24
Jumlah Penderita Penyakit Tidak Menular Jantung Koroner	12	8	-
Jumlah Penderita Penyakit Tidak Menular Gagal ginjal	9	11	-
Jumlah Penderita Penyakit Tidak Menular Diabetes	213	89	116
<b>Jumlah</b>	<b>2 819</b>	<b>2 714</b>	<b>2 078</b>

Sumber/Source: RSUD Handayati/ Handayati Hospital

**Tabel 4.2.11** Jumlah Tenaga Kesehatan RSUD Handayati di Kabupaten Tapin, 2022  
**Table 4.2.11** Number of Health Workers at the Handayati Hospital in Tapin Regency, 2022

Bulan Month	2020	2021	2022
(1)	(2)	(3)	(4)
Dokter Spesialis	13	13	12
Dokter Umu	9	9	7
Dokter Gigi	1	1	2
Perawat	14	16	17
Perawat Gigi	-	-	-
bidan	16	17	18
Tenaga Kefarmasian Apoteker	1	1	1
Tenaga Kefarmasian Tenaga Teknis	4	5	6
Tenaga Kesehatan lainnya (Kesehatan Masyarakat)	2	2	4
Tenaga Kesehatan Lainnya (Kesehatan Lingkungan)	-	-	1
<b>Jumlah</b>	<b>60</b>	<b>64</b>	<b>68</b>

Sumber/Source: RSUD Handayati/ Handayati Hospital

**Tabel**  
**Table** 4.2.12**Jumlah PUS dan Akseptor KB Aktif Dirinci Tiap Kecamatan di Kabupaten Tapin, 2022**  
**Number of PUS and Family Planning Acceptor by Su-District in Tapin Regency, 2022**

Kecamatan Sub District	PUS	Metode Kontrasepsi		
		IUD	SUNTIKAN	PIL
(1)	(2)	(3)	(4)	(5)
010 Binuang	5 170	35	2 043	1 046
011 Hatungun	1 842	3	928	394
020 Tapin Selatan	3 347	12	1 518	915
021 Salam Babaris	2 212	11	985	1 287
030 Tapin Tengah	3 261	9	1 077	1 287
040 Bungur	2 462	9	1 040	630
050 Piani	1 100	11	473	247
060 Lokpaikat	1 831	10	650	600
070 Tapin Utara	3 235	68	1 057	1 015
080 Bakarangan	1 596	2	830	455
090 Candi Laras Selatan	2 039	2	929	578
100 Candi Laras Utara	3 167	8	1 523	1 023
<b>Jumlah/Total</b>	<b>31 262</b>	<b>190</b>	<b>13 053</b>	<b>8 745</b>

Lanjutan Tabel/*Continued Table* 4.2.12

Kecamatan <i>Sub District</i>	Metode Kontrasepsi				
	IMPLAN	VASEKTOMI	TUBEKTOMI	KONDOM	MAL
(1)	(6)	(7)	(8)	(9)	(8)
010 Binuang	147	1	41	10	3
011 Hatungun	113	-	15	2	1
020 Tapin Selatan	123	1	30	9	-
021 Salam Babaris	143	2	29	4	-
030 Tapin Tengah	53	2	15	5	3
040 Bungur	93	1	12	6	5
050 Piani	20	-	10	4	-
060 Lokpaikat	134	2	22	11	-
070 Tapin Utara	59	2	27	22	3
080 Bakarangan	35	-	13	2	-
090 Candi Laras Selatan	79	-	9	2	-
100 Candi Laras Utara	77	3	9	2	1
<b>Jumlah/Total</b>	<b>1 076</b>	<b>14</b>	<b>232</b>	<b>79</b>	<b>16</b>

Lanjutan Tabel/*Continued Table* 4.2.10

Kecamatan <i>Sub District</i>	Penc. Peserta KB Aktif (PA)		
	PPM	Realisasi	%
(1)	(10)	(11)	(12)
010 Benuang	4 741	3 348	70.62
011 Hatungun	1 701	1 466	86.18
020 Tapin Selatan	3 065	2 613	85.25
021 Salam Babaris	2 045	1 734	84.79
030 Tapin Tengah	3 002	2 463	82.05
040 Bungur	2 263	1 804	79.72
050 Piani	1 020	769	75.39
060 Lokpaikat	1 677	1 432	85.39
070 Tapin Utara	3 045	2 261	74.25
080 Bakarangan	1 488	1 341	90.12
090 Candi Laras Selatan	1 891	1 601	84.66
100 Candi Laras Utara	2 928	2 647	90.40
<b>Jumlah/Total</b>	<b>2 8864</b>	<b>23 479</b>	<b>81.34</b>

Sumber/*Source*: Dinas Pengendalian Penduduk dan KB/*Department of Population Control and Family*

**Tabel 4.2.11** Jumlah Akseptor KB Baru Menurut Jenis Kontrasepsi di Kabupaten Tapin, 2022  
**Number of Family Planning New Acceptor by Kind of Contraception in Tapin Regency, 2022**

Kecamatan Sub District	Perkiraan Permintaan	Realisasi Pengguna Metode Kontrasepsi			
		IUD	TUBEKTOMI	VASEKTOMI	KONDOM
(1)	(2)	(3)	(4)	(5)	(6)
010 Benuang	4 741	5	3	-	3
011 Hatungun	1 701	-	-	-	-
020 Tapin Selatan	3 065	-	-	-	-
021 Salam Babaris	2 045	2	2	-	-
030 Tapin Tengah	3 002	-	-	-	-
040 Bungur	2 263	-	1	-	-
050 Piani	1 020	-	-	-	1
060 Lokpaikat	1 677	-	-	-	-
070 Tapin Utara	3 045	3	1	-	1
080 Bakarangan	1 488	-	2	-	-
090 Candi Laras Selatan	1 891	1	-	-	-
100 Candi Laras Utara	2 928	1	-	-	-
<b>Jumlah/Total</b>	<b>2 8864</b>	<b>12</b>	<b>9</b>	<b>-</b>	<b>5</b>

Lanjutan Tabel/*Continued Table* 4.2.11

Kecamatan <i>Sub District</i>	Realisasi Pengguna Metode Kontrasepsi				
	IMPLAN	PIL	Jumlah Peserta Baru	Target	Persentase
(1)	(7)	(8)	(9)	(10)	(11)
010 Binuang	66	54	455	990	45.96
011 Hatungun	3	-	5	640	0.78
020 Tapin Selatan	13	13	140	627	22.33
021 Salam Babaris	4	3	17	636	2.67
030 Tapin Tengah	-	-	11	395	2.78
040 Bungur	3	34	190	610	31.16
050 Piani	7	23	81	309	26.21
060 Lokpaikat	-	3	9	213	4.23
070 Tapin Utara	21	12	98	471	20.81
080 Bakarangan	29	17	123	349	35.24
090 Candi Laras Selatan	33	1	94	427	22.01
100 Candi Laras Utara	-	-	71	353	20.11
<b>Jumlah/Total</b>	<b>179</b>	<b>160</b>	<b>1 294</b>	<b>6 020</b>	<b>21.50</b>

Sumber/*Source*: Dinas Pengendalian Penduduk dan KB/*Department of Population Control and Family*



**Tabel 4.2.12** Banyaknya Klinik KB PKBD / Sub PKBD dan Petugas KB Tiap Kecamatan di Kabupaten Tapin, 2022  
**Number of Family Planning Clinics and Official by Sub District in Tapin Regency, 2022**

Kecamatan Sub District	Klinik KB	Petugas KB			
		PKB	PLKB	PPKBD	
(1)	(2)	(3)	(4)	(5)	
010 Binuang	1	2	-		11
011 Hatungun	1	1	-		8
020 Tapin Selatan	2	2	-		11
021 Salam Babaris	1	2	-		6
030 Tapin Tengah	2	2	-		17
040 Bungur	1	4	-		12
050 Piani	1	2	-		8
060 Lokpaikat	3	2	-		9
070 Tapin Utara	4	4	-		16
080 Bakarangan	1	2	-		12
090 Candi Laras Selatan	1	2	-		12
100 Candi Laras Utara	1	2	1		13
<b>Jumlah/Total</b>	<b>19</b>	<b>27</b>	<b>1</b>		<b>135</b>

Sumber/Source: Dinas Pengendalian Penduduk dan KB/Department of Population Control and Family

**Tabel**  
**Table** 4.2.13

**Jumlah Kasus Baru Covid-19, Kesembuhan dan Pasien yang Meninggal Menurut Bulan di Kabupaten Tapin, 2022**  
**Number of Covid-19 New Case, Recoveries, and Patients who Died by Month in Tapin Regency, 2022**

Bulan Month	Covid-19		
	Kasus Baru	Kesembuhan	Meninggal
(1)	(2)	(3)	(4)
01. Januari/January	7	239	-
02. Pebruari/February	317	139	5
03. Maret/March	67	-	1
04. April/April	4	12	-
05. Mei/May	-	-	-
06. Juni/June	1	1	-
07. Juli/July	20	5	-
08. Agustus/August	22	33	1
09. September/September	1	3	1
10. Oktober/October	-	-	-
11. Nopember/November	10	-	-
12. Desember/December	7	16	-
<b>Jumlah</b>	<b>456</b>	<b>448</b>	<b>8</b>

Sumber/Source: Dinas Kesehatan Kabupaten Tapin/ Public Health Office of Tapin Regency

### 4.3 AGAMA RELIGION

**Tabel** 4.3.1 **Jumlah Penduduk Menurut Kecamatan dan Agama yang Dianut di Kabupaten Tapin, 2022**  
*Population by Subdistrict and Religion in Tapin Regency, 2022*

Kecamatan Subdistrict	Islam	Protestan Protestant	Katolik Catholic	Hindu	Budha Buddha	Konghucu Konghucu	Lainnya Others
(1)	(2)	(3)	(4)	(5)	(6)	(7)	(8)
010 Binuang	31 513	391	61	-	-	-	-
011 Hatungun	9 662	32	10	-	-	-	-
020 Tapin Selatan	20 962	12	5	-	-	-	-
021 Salam Babaris	12 297	133	13	-	-	-	-
030 Tapin Tengah	21 035	7	-	-	-	-	-
040 Bungur	14 098	17	1	-	-	-	-
050 Piani	5 117	415	23	310	-	63	336
060 Lokpaikat	11 925	180	32	10	-	-	-
070 Tapin Utara	25 619	107	27	1	-	-	-
080 Bakarangan	10 838	2	4	-	-	-	-
090 Candi Laras Selatan	12 483	-	-	-	-	-	-
100 Candi Laras Utara	17 099	6	4	-	-	-	-
<b>Tapin</b>	<b>192 648</b>	<b>1 302</b>	<b>180</b>	<b>321</b>	<b>-</b>	<b>63</b>	<b>336</b>

Sumber/Source: Dinas Kependudukan dan Catatan Sipil Kabupaten Tapin/ Department of Population Civil Registration of Tapin Regency

**Tabel**  
**Table 4.3.2****Jumlah Tempat Peribadatan Menurut Kecamatan di Kabupaten Tapin, 2022**  
**Number of Places of Worship by Subdistrict and Religion in Tapin Regency, 2022**

Kecamatan Subdistrict	Masjid Mosque	Mushola Pray Room	Gereja Protestan Protestant Church	Gereja Katholik Catholic Church	Pura Temple	Vihara
(1)	(2)	(3)	(4)	(5)	(6)	(7)
010 Binuang	19	57	1	-	-	-
011 Hatungun	13	42	-	-	-	-
020 Tapin Selatan	14	61	-	-	-	-
021 Salam Babaris	10	52	-	-	-	-
030 Tapin Tengah	11	51	-	-	-	-
040 Bungur	12	31	-	-	-	-
050 Piani	6	13	-	-	-	-
060 Lokpaikat	12	32	-	-	-	-
070 Tapin Utara	12	56	-	-	-	-
080 Bakarangan	5	27	-	-	-	-
090 Candi Laras Selatan	9	52	-	-	-	-
100 Candi Laras Utara	12	67	-	-	-	-
<b>Tapin</b>	<b>135</b>	<b>541</b>	<b>1</b>	<b>0</b>	<b>0</b>	<b>0</b>

Sumber/Source: Kantor Kementerian Agama Kabupaten Tapin/Religion Affair Office of Tapin Regency

**Tabel 4.3.3** Jumlah Desa<sup>1</sup>/Kelurahan yang Mengalami Bencana Alam<sup>2</sup> Menurut Kecamatan di Kabupaten Tapin, 2019–2021  
**Number of Villages<sup>1</sup>/Kelurahan that Had Natural Disaster<sup>2</sup> by Subdistrict in Tapin Regency, 2019–2021**

Kecamatan Subdistrict	Banjir/Flood		
	2019	2020	2021
(1)	(2)	(3)	(4)
010 Benuang	1	...	2
011 Hatungun	-	...	-
020 Tapin Selatan	2	...	2
021 Salam Babaris	-	...	-
030 Tapin Tengah	-	...	-
040 Bungur	2	...	1
050 Piani	-	...	1
060 Lokpaikat	-	...	3
070 Tapin Utara	13	...	3
080 Bakarangan	2	...	1
090 Candi Laras Selatan	-	...	-
100 Candi Laras Utara	-	...	-
<b>Tapin</b>	<b>20</b>	<b>...</b>	<b>13</b>

Lanjutan Tabel/*Continued Table* 4.3.3

Kecamatan <i>Subdistrict</i>	Gempa Bumi/ <i>Earthquake</i>		
	2019	2020	2021
(1)	(5)	(6)	(7)
010 Benuang	-	-	-
011 Hatungun	-	-	-
020 Tapin Selatan	-	-	-
021 Salam Babaris	-	-	-
030 Tapin Tengah	-	-	-
040 Bungur	-	-	-
050 Piani	-	-	-
060 Lokpaikat	-	-	-
070 Tapin Utara	-	-	-
080 Bakarangan	-	-	-
090 Candi Laras Selatan	-	-	-
100 Candi Laras Utara	-	-	-
<b>Tapin</b>	-	-	-

Lanjutan Tabel/*Continued Table 4.3.3*

Kecamatan Subdistrict	Tanah Longsor/Landslide		
	2019	2020	2021
(1)	(8)	(9)	(10)
010 Benuang	-	-	-
011 Hatungun	-	-	-
020 Tapin Selatan	-	-	-
021 Salam Babaris	-	-	-
030 Tapin Tengah	-	-	-
040 Bungur	-	-	-
050 Piani	-	-	-
060 Lokpaikat	-	-	-
070 Tapin Utara	-	-	-
080 Bakarangan	-	-	-
090 Candi Laras Selatan	-	-	-
100 Candi Laras Utara	-	-	-
<b>Tapin</b>	-	-	-

Catatan/Note: <sup>1</sup> Desa pada tabel ini termasuk Unit Permukiman Transmigrasi (UPT) yang masih dibina oleh kementerian terkait dan nagari di Provinsi Kalimantan Selatan/Villages in this table are included in Transmigration Settlement Unit which is still fostered by the relevant ministries and the nagari in the Province of South Borneo

<sup>2</sup> Kejadian dalam setahun sebelum tahun pencacahan/Occured during the last one year before the enumeration years

Sumber/Source: BPS, Pendataan Potensi Desa (Podes)/BPS-Statistics Indonesia, Village Potential Data Collecting

**Tabel**  
**Table** 4.3.4**Banyaknya Nikah, Talak, Cerai, dan Rujuk Dirinci Menurut Kecamatan di Kabupaten Tapin, 2022**  
**Number of Marriages, Divorces, Separations, Reconciliations by Sub District in Tapin Regency, 2022**

Kecamatan Subdistrict	Nikah Mariages	Nikah Dibawah Umur Underage Marriages	Talak Divorces	Cerai Separations	Rujuk Reconciliations
(1)	(2)	(3)	(4)	(5)	(6)
010 Binuang	218	4	23	69	-
011 Hatungun	63	2	6	12	-
020 Tapin Selatan	140	7	9	33	-
021 Salam Babaris	110	6	5	14	-
030 Tapin Tengah	127	13	6	35	-
040 Bungur	97	2	10	20	-
050 Piani	38	-	2	8	-
060 Lokpaikat	64	2	5	28	-
070 Tapin Utara	167	4	15	47	-
080 Bakarangan	65	5	-	27	-
090 Candi Laras Selatan	74	10	1	17	-
100 Candi Laras Utara	106	6	4	17	-
<b>Tapin</b>	<b>1 269</b>	<b>61</b>	<b>168</b>	<b>637</b>	<b>0</b>

Sumber/Source: Pengadilan Agama Rantau dan Kantor Kementerian Agama Kabupaten Tapin/ *Religious Courts Rantau and Religion Affair Office of Tapin Regency*



**Tabel**  
**Table 4.3.5****Banyaknya Jemaah Haji yang Berangkat ke Tanah Suci Mekkah Setiap Kecamatan di Kabupaten Tapin, 2022**  
**Number of Group of Pilgrims Going to Mecca by Sub District in Tapin Regency, 2022**

Kecamatan Subdistrict	Laki-Laki Males	Perempuan Females	Jumlah Total
(1)	(2)	(3)	(4)
010 Benuang	4	5	9
011 Hatungun	-	-	-
020 Tapin Selatan	3	4	7
021 Salam Babaris	2	3	5
030 Tapin Tengah	2	2	4
040 Bungur	2	2	4
050 Piani	-	-	-
060 Lokpaikat	3	2	5
070 Tapin Utara	12	16	28
080 Bakarangan	-	3	3
090 Candi Laras Selatan	3	4	7
100 Candi Laras Utara	2	1	3
<b>Tapin</b>	<b>33</b>	<b>42</b>	<b>75</b>

Catatan : Tidak ada Pemberangkatan Jemaah haji Tahun 2022/ No Departure of Hajj Pilgrims in 2022

Sumber/Source: Kantor Kementerian Agama Kabupaten Tapin/Religion Affair Office of Tapin Regency

**Tabel**  
**Table** 4.3.6**Banyaknya Organisasi Remaja Masjid dan Majelis Taklim Menurut Kecamatan di Kabupaten Tapin, 2022**  
**Number of Mosque Teenagers and Esteem Commitee by Sub District di Kabupaten Tapin, 2022**

Kecamatan Subdistrict	Remaja Masjid	Majelis Taklim
(1)	(2)	(3)
010 Bnuang	-	15
011 Hatungun	10	16
020 Tapin Selatan	30	20
021 Salam Babaris	-	22
030 Tapin Tengah	-	21
040 Bungur	-	13
050 Piani	-	20
060 Lokpaikat	-	17
070 Tapin Utara	4	17
080 Bakarangan	10	15
090 Candi Laras Selatan	-	32
100 Candi Laras Utara	-	12
<b>Tapin</b>	<b>54</b>	<b>220</b>

Sumber/Source: Kantor Kementerian Agama Kabupaten Tapin/Religion Affair Office of Tapin Regency

#### 4.4 KEMISKINAN POVERTY

**Tabel** 4.4.1 **Garis Kemiskinan, Jumlah, dan Persentase Penduduk Miskin di Kabupaten Tapin, 2015-2022**  
**Table** 4.4.1 **Poverty Line, Number, and Percentage of Poor People in Tapin Regency, 2015-2022**

Tahun Year	Garis Kemiskinan (rupiah/kapita/bulan) Poverty Line (rupiah/capita/month)	Jumlah Penduduk Miskin (ribu) Number of Poor People (thousand)	Persentase Penduduk Miskin Percentage of Poor People
(1)	(2)	(3)	(4)
2015	330 033	7 010	3,88
2016	369 153	6 810	3,70
2017	390 488	7 010	3,77
2018	405 591	6 980	3,70
2019	406 367	6 507	3,41
2020	446 577	5 899	3,06
2021	459 160	6 925	3,60
2022	484 113	6 982	3,60

Sumber/Source: .BPS, Survei Sosial Ekonomi Nasional Maret/BPS-Statistics Indonesia, March National Socioeconomic Survey

**Tabel**  
**Table** 4.4.2**Indeks Kedalaman Kemiskinan dan Indeks Keparahan Kemiskinan di Kabupaten Tapin, 2013–2022**  
**Poverty Gap Index and Poverty Severity Index in Tapin Regency, 2013–2022**

Tahun Year	Indeks Kedalaman Kemiskinan Poverty Gap Index	Indeks Keparahan Kemiskinan Poverty Severity Index
(1)	(2)	(3)
2013	0,34	0,05
2014	0,37	0,06
2015	0,46	0,08
2016	0,25	0,03
2017	0,40	0,08
2018	0,35	0,06
2019	0,46	0,09
2020	0,45	0,12
2021	0,28	0,04
2022	0,33	0,07

Sumber/Source: .BPS, Survei Sosial Ekonomi Nasional Maret/BPS-Statistics Indonesia, March National Socioeconomic Survey

#### 4.5 KRIMINALITAS CRIME

**Tabel 4.5.1** Banyaknya Peristiwa Kejahatan dan Pelanggaran yang Dilaporkan Menurut Jenis Kejahatan/Pelanggaran di Kabupaten Tapin, 2020-2022  
*Number of Crime and Offence Reported by Kind in Tapin Regency, 2020-2022*

No	Jenis kejahatan/Pelanggaran <i>Type of Crime and Offence</i>	2020	2021	2022
(1)	(2)	(3)	(4)	(5)
1.	Curat	15	17	13
2.	Curas	3	2	1
3.	Curbis	5	7	6
4.	Curanmor	8	1	8
5.	Penganiayaan Biasa	1	6	8
6.	Penganiayaan Berat	10	8	4
7.	Pengroyokan	1	2	4
8.	KDRT	5	1	4
9.	Pembunuhan	6	4	7
10.	Kebakaran / Pembakaran	3	1	2
11.	Perampasan	-	-	-
12.	Perlindungan anak	9	10	14
13.	Penghinaan	-	-	-
14.	Perjudian	2	2	4
15.	Pemeriksaan	-	-	-
16.	Palsu surat	-	2	-
17.	Perusakan	1	2	-
18.	Penipuan	2	5	3

Lanjutan Tabel/*Continued Table* 4.5.1

No	Jenis kejahatan/Pelanggaran <i>Type of Crime and Offense</i>	2020	2021	2022
	(1)	(2)	(3)	(4)
19.	Penggelapan	9	7	4
20.	Senpi handak	-	1	-
21.	Sajam	29	28	31
22.	Penadahan	-	-	-
23.	Laka Air	-	-	-
24.	Bot Tanah	-	-	-
25.	Korupsi	1	1	1
26.	Illegal Logging	-	-	-
27.	Illegal Mining	12	1	1
28.	Lahgun BBM	11	-	-
29.	Pembakaran Lahan	-	-	-
30.	Lain-lain	1	-	2
<b>Jumlah/Total</b>		<b>134</b>	<b>108</b>	<b>117</b>

Sumber/*Source*: Polres Kabupaten Tapin/*Resort Police of Tapin Regency*

**Tabel 4.5.2** Banyaknya Peristiwa Kejahatan dan Pelanggaran yang Diselesaikan Menurut Jenis Kejahatan/Pelanggaran di Kabupaten Tapin, 2020-2022  
**Number of Crime and Offence Settled by Type in Tapin Regency, 2020-2022**

No	Jenis kejahatan/Pelanggaran <i>Type of Crime and Offence</i>	2020	2021	2022
(1)	(2)	(3)	(4)	(5)
1.	Curat	13	17	13
2.	Curas	2	2	1
3.	Curbis	4	7	6
4.	Curanmor	6	2	7
5.	Penganiayaan Biasa	1	6	6
6.	Penganiayaan Berat	8	6	4
7.	Pengroyokan	-	2	2
8.	KDRT	2	4	4
9.	Pembunuhan	6	4	7
10.	Kebakaran / Pembakaran	3	1	2
11.	Perampasan	-	-	-
12.	Perlindungan anak	9	12	14
13.	Penghinaan	-	-	-
14.	Perjudian	2	2	4
15.	Pemeriksaan	-	-	-
16.	Palsu surat	-	2	-
17.	Perusakan	1	1	-
18.	Penipuan	1	4	2

Lanjutan Tabel/*Continued Table 4.5.2*

No	Jenis kejahatan/Pelanggaran <i>Type of Crime and Offence</i>	2020	2021	2022
(1)	(2)	(3)	(4)	(5)
19.	Penggelapan	7	7	4
20.	Senpi handak	-	1	-
21.	Sajam	29	28	31
22.	Penadahan	-	-	-
23.	Laka Air	-	-	-
24.	Bot Tanah	-	-	-
25.	Korupsi	-	2	1
26.	Illegal Logging	-	-	-
27.	Illegal Mining	4	8	1
28.	Lahgun BBM	11	-	-
29.	Pembakaran Lahan	-	-	-
30.	Lain-lain	1	-	1
<b>Jumlah/Total</b>		<b>110</b>	<b>118</b>	<b>110</b>

Sumber/Source: Polres Kabupaten Tapin/*Resort Police of Tapin Regency*



**Tabel**  
**Table 4.5.3**

**Persentase Kejahatan dan Pelanggaran yang Diselesaikan Menurut Jenis Kejahatan/Pelanggaran di Kabupaten Tapin, 2020-2022**  
**Percentage of Crime and Offence Settled by Kind in Tapin Regency, 2020-2022**

No	Jenis kejahatan/Pelanggaran <i>Type of Crime and Offence</i>	2020	2021	2022
(1)	(2)	(3)	(4)	(5)
1.	Curat	87	100	100
2.	Curas	67	100	100
3.	Curbis	80	100	100
4.	Curanmor	75	50	87
5.	Penganiayaan Biasa	100	100	78
6.	Penganiayaan Berat	80	75	100
7.	Pengroyokan	-	100	50
8.	KDRT	40	400	100
9.	Pembunuhan	100	100	100
10.	Kebakaran / Pembakaran	100	100	100
11.	Perampasan	-	-	-
12.	Perlindungan anak	100	120	100
13.	Penghinaan	-	-	-
14.	Perjudian	100	100	100
15.	Pemerksaan	-	-	-
16.	Palsu surat	-	100	-
17.	Perusakan	100	50	-
18.	Penipuan	50	80	67

Lanjutan Tabel/*Continued Table* 4.5.3

No	Jenis kejahatan/Pelanggaran <i>Type of Crime and Offence</i>	2020	2021	2022
	(1)	(2)	(3)	(4)
19.	Penggelapan	78	100	100
20.	Senpi handak	-	100	-
21.	Sajam	100	100	100
22.	Penadahan	-	-	-
23.	Laka Air	-	-	-
24.	Bot Tanah	-	-	-
25.	Korupsi	-	200	100
26.	Illegal Logging	-	-	-
27.	Illegal Mining	33	800	100
28.	Lahgun BBM	100	-	-
29.	Pembakaran Lahan	-	-	-
30.	Lain-lain	100	-	50
<b>Jumlah/Total</b>		<b>82</b>	<b>109</b>	<b>94</b>

Sumber/*Source*: Polres Kabupaten Tapin/*Resort Police of Tapin Regency*

**Tabel**  
**Table** 4.5.4**Banyaknya Pelanggaran Lalu Lintas di Kabupaten Tapin, 2022**  
**Number of Traffic Violations in Tapin Regency, 2022**

Bulan Month	Jumlah Pelanggaran Total Violation	Telah Diproses Processed		Jumlah Denda (Rp.)
		Hadir Present	Tidak Hadir Absent	
(1)	(2)	(3)	(4)	(5)
01. Januari/January	100	331	-	33 716 000
02. Pebruari/February	331	246	-	27 309 000
03. Maret/March	123	198	-	23 359 000
04. April/April	222	158	-	18 338 000
05. Mei/May	178	87	-	15 570 000
06. Juni/June	66	222	-	23 100 000
07. Juli/July	138	34	-	4 426 000
08. Agustus/August	153	211	-	23 706 000
09. September/September	300	234	-	27 580 000
10. Oktober/October	6	158	-	19 245 000
11. Nopember/November	-	1	-	50 000
12. Desember/December	-	-	-	0
<b>Jumlah</b>	<b>1617</b>	<b>1880</b>	<b>0</b>	<b>216 399 000</b>

Sumber/Source: Polres Kabupaten Tapin/Resort Police of Tapin Regency

**Tabel**  
**Table** 4.5.5

**Banyaknya Kecelakaan, Kerugian Material, dan Penderita Kecelakaan di Kabupaten Tapin, 2020-2022**  
**Number of Accident, Loss Matrial and Suffering Accident di Kabupaten Tapin, 2020-2022**

Tingkat Pendidikan Educational Level	2020	2021	2022
(1)	(2)	(3)	(4)
1. Banyaknya Kecelakaan	44	34	43
2. Banyaknya Kerugian Material (Rp.)	132 700 000	178 565 000	62 400 000
3. Jumlahnya Penderita Kecelakaan			
a. Meninggal Dunia	20	17	22
b. Luka Berat	4	4	-
c. Luka Ringan	44	35	60

Sumber/Source: Polres Kabupaten Tapin/Resort Police of Tapin Regency

**Tabel 4.5.6** Data Kasus Menonjol di Kabupaten Tapin, 2022  
**Table** Prominent Case Data di Kabupaten Tapin, 2022

Jenis Kasus <i>Types of Cases</i>	Tahun 2022 Year 2022		
	L	S	TSK
(1)	(2)	(3)	(4)
01. Pembunuhan/Temu Mayat	-	-	-
02. Curas	-	-	-
03. Curat	-	-	-
04. Anirat	-	-	-
05. Curanmor	-	-	-
06. UU perlindungan anak	-	-	-
07. Pemalsuan Surat	-	-	-
08. Penggelapan	-	-	-
09. Aborsi	1	1	3
10. Narkoba	-	-	-
11. Korupsi	-	-	-
<b>Jumlah</b>	<b>1</b>	<b>1</b>	<b>3</b>

Sumber/Source: Polres Kabupaten Tapin/Resort Police of Tapin Regency

**Tabel** 4.5.7  
**Table****Pola Umur Pelaku Berdasarkan Data Kasus Menonjol di Kabupaten Tapin, 2022**  
*Performers Age Pattern Based on Prominent Case Data in Tapin Regency, 2022*

<b>Kelompok Umur</b> <i>Age Group</i>	<b>2021</b>	<b>2022</b>	<b>Trend</b>
(1)	(2)	(3)	(4)
01. 15 – 25 tahun	-	-	TTP
02. 26 – 35 tahun	-	2	N
03. 36 – 45 tahun	-	-	TTP
04. 46 – 55 tahun	-	-	TTP
<b>Jumlah</b>	-	<b>2</b>	<b>N</b>

Catatan/Notes: TTP : Tetap  
N : Naik  
T : Turun

Sumber/Source: Polres Kabupaten Tapin/Resort Police of Tapin Regency

**Tabel** 4.5.8 **Pola Waktu Kejadian Berdasarkan Data Kasus Menonjol di Kabupaten Tapin, 2022**  
**Table** 4.5.8 **Time Pattern of Event Based on Prominent Case Data in Tapin Regency, 2022**

Waktu Kejadian Time Occurence	2021	2022	Trend
(1)	(2)	(3)	(4)
01. 06.00 – 12.00 WITA	-	1	N
02. 12.00 – 18.00 WITA	-	-	TTP
03. 18.00 – 24.00 WITA	-	-	TTP
04. 24.00 - 06.00 WITA	-	-	TTP
<b>Jumlah</b>	-	<b>1</b>	<b>N</b>

Catatan/Notes: TTP : Tetap  
 N : Naik  
 T : Turun

Sumber/Source: Polres Kabupaten Tapin/Resort Police of Tapin Regency

**Tabel**  
**Table** 4.5.9

**Pola Tempat Kejadian Berdasarkan Data Kasus Menonjol  
di Kabupaten Tapin, 2022**  
*Pattern of Event Venue Based on Prominent Case Data in  
Tapin Regency, 2022*

Waktu Kejadian Time Occurence	2021	2022	Trend
(1)	(2)	(3)	(4)
01. Pemukiman	-	-	TTP
02. Pertokoan / Parkir / Pasar	-	-	TTP
03. Perkantoran	-	-	TTP
04. Jalan Umum	-	-	TTP
05. Sungai / Perairan	-	-	TTP
06. Lain-lain	-	1	N
<b>Jumlah</b>	-	<b>1</b>	<b>N</b>

Catatan/Notes: TTP : Tetap  
N : Naik  
T : Turun

Sumber/Source: Polres Kabupaten Tapin/Resort Police of Tapin Regency



**Tabel** 4.5.10 **Pola Pekerjaan Pelaku Berdasarkan Data Kasus Menonjol di Kabupaten Tapin, 2022**  
**Table** *Pattern of Performers Job Based on Prominent Case Data in Tapin Regency, 2022*

Waktu Kejadian Time Occurrence	2021	2022	Trend
(1)	(2)	(3)	(4)
01. TNI / POLRI	-	-	TTP
02. PNS / CPNS	-	-	TTP
03. Tani	-	1	N
04. Nelayan	-	-	TTP
05. Buruh	-	-	TTP
06. Dagang	-	-	TTP
07. Swasta	-	1	N
08. Sopir	-	-	TTP
09. Pelajar/ Mahasiswa	-	-	TTP
10. Tidak bekerja	-	1	N
<b>Jumlah</b>	-	<b>3</b>	<b>N</b>

Catatan/Notes: TTP : Tetap  
 N : Naik  
 T : Turun

Sumber/Source: Polres Kabupaten Tapin/Resort Police of Tapin Regency

**Tabel**  
**Table** 4.5.11

**Jumlah Tindak Pidana, Resiko Penduduk Terjadi Tindak Pidana per 100.000 Penduduk, Persentase Penyelesaian Tindak Pidana, dan Selang Waktu Terjadinya Tindak Pidana Menurut Kepolisian Sektor di Kabupaten Tapin, 2022**  
*Number of Crime, Crime Rate per 100,000 Population, Percentage of Crime Clearance, and Time Interval of Crime Occurance by Departmental (Sektor) Police Office, 2022*

Kepolisian Sektor	Jumlah Tindak Pidana Number of Crime		
	2020	2021	2022
(1)	(2)	(3)	(4)
Polsek Binuang	15	9	13
Polsek Hatungun	3	2	3
Polsek Tapin Selatan	17	3	14
Polsek Salam Babaris	4	3	10
Polsek Tapin Tengah	5	1	1
Polsek Bungur	22	5	10
Polsek Piani	2	0	2
Polsek Lokpaikat	9	2	0
Polsek Tapin Utara	24	9	20
Polsek Bakarangan	5	3	2
Polsek Candi Laras Selatan	5	2	9
Polsek Candi Laras Utara	10	0	1
Polres Tapin	121	39	85

Lanjutan Tabel/Continued Table 4.5.11

Kepolisian Sektor	Risiko Penduduk Terjadi Tindak Pidana per 100.000 Penduduk		
	Crime Rate per 100.000 Population		
	2020	2021	2022
(1)	(2)	(3)	(4)
Binuang	18	5	7
Hatungun	32	1	1
Tapin Selatan	81	1	7
Salam Babaris	31	1	5
Tapin Tengah	256	0.52	0,5
Bungur	159	3	5
Piani	32	0	1
Lokpaikat	88	1	0
Tapin Utara	89	5	10
Bakarangan	51	1	1
Candi Laras Selatan	37	1	4
Candi Laras Utara	56	0	0,5

Lanjutan Tabel/*Continued Table* 4.5.11

Kepolisian Sektor	Persentase Penyelesaian Tindak Pidana <i>Percentage of Crime Clearance</i>		
	2020	2021	2022
(1)	(2)	(3)	(4)
Polsek Binuang	100	100	100
Polsek Hatungun	100	100	100
Polsek Tapin Selatan	94	100	78
Polsek Salam Babaris	100	100	100
Polsek Tapin Tengah	100	100	100
Polsek Bungur	90	100	100
Polsek Piani	50	0	100
Polsek Lokpaikat	100	100	0
Polsek Tapin Utara	90	100	100
Polsek Bakarangan	100	100	100
Polsek Candi Laras Selatan	100	100	86
Polsek Candi Laras Utara	100	0	100

Lanjutan Tabel/*Continued Table 4.5.11*

Kepolisian Sektor	Selang Waktu Terjadinya Tindak Pidana <sup>1</sup> <i>Time Interval of Crime Occurance<sup>1</sup></i>		
	2020	2021	2022
(1)	(2)	(3)	(4)
Polsek Benuang	24h	40h	52h
Polsek Hatungun	121h	182h	182h
Polsek Tapin Selatan	21h	121h	40h
Polsek Salam Babaris	914h	121h	91h
Polsek Tapin Tengah	73h	365h	365h
Polsek Bungur	16h	73h	46h
Polsek Piani	182h	0	182h
Polsek Lokpaikat	40h	182h	0
Polsek Tapin Utara	15h	40h	182h
Polsek Bakarangan	73h	182h	182h
Polsek Candi Laras Selatan	73h	121h	52h
Polsek Candi Laras Utara	36h	0	365h

Catatan/Note : h = Hari, j=Jam, m=Menit, d=Detik

Sumber/Source : Polres Kabupaten Tapin/*Resort Police of Tapin Regency*

#### 4.6 HUKUM LAW

**Tabel**  
**Table** 4.6.1

**Banyaknya Perkara yang Diterima dan Diputuskan Pengadilan Agama Menurut Kecamatan di Kabupaten Tapin, 2022**  
*Number of Cases Received and Decided by Sub District in Tapin Regency, 2022*

Kecamatan Subdistrict	Sisa Tahun 2021	Jumlah Perkara			
		Diterima	Diputuskan	Dicabut	Sisa
(1)		(8)	(9)	(10)	
010 Binuang	2	139	137	6	-
011 Hatungun	-	28	26	1	-
020 Tapin Selatan	-	70	66	2	2
021 Salam Babaris	-	42	39	2	1
030 Tapin Tengah	-	68	65	2	-
040 Bungur	1	53	50	4	-
050 Piani	-	29	29	-	-
060 Lokpaikat	-	48	47	1	-
070 Tapin Utara	-	86	84	3	-
080 Bakarangan	-	42	41	1	-
090 Candi Laras Selatan	-	40	38	2	-
100 Candi Laras Utara	-	37	35	1	1
<b>Tapin</b>	<b>3</b>	<b>682</b>	<b>657</b>	<b>25</b>	<b>4</b>

Sumber/Source: Pengadilan Agama Rantau/ Religious Courts Rantau

**Tabel**  
**Table** 4.6.2**Banyaknya Perkara yang Diterima dan Diputuskan  
Pengadilan Agama Menurut Jenis Perkara di Kabupaten  
Tapin, 2022**  
*Number of Cases Received and Decided by Court Religion  
Cases by Type in Tapin Regency, 2022*

Jenis Kelamin	Sisa Tahun 2021	Jumlah Perkara			
		Diterima	Diputuskan	Dicabut	Sisa
(1)	(2)	(3)	(4)	(5)	(6)
Izin Poligami	-	-	-	-	-
Pencegahan Perkawinan	-	-	-	-	-
Penolakan Perkawinan	-	-	-	-	-
Pembatalan Perkawinan	-	-	-	-	-
Kelalaian Atas Kewajiban Suami/ Isteri	-	-	-	-	-
Cerai Talak	1	99	92	7	1
Cerai Gugat	-	344	330	13	1
Harta Bersama	1	3	2	2	-
Penguasaan Anak	1	2	3	-	-
Nafkah Anak oleh Ibu	-	-	-	-	-
Perwalian	-	3	3	-	-
Asal usul anak	-	34	33	1	-
Penetapan kawin campur	-	-	-	-	-
Kewarisan	-	1	1	-	-
Dispensasi kawin	-	56	55	1	-
Itbat nikah	-	116	113	1	2
Perubahan identitas	-	-	-	-	-
Kelalaian atas kewajiban suami istri	-	-	-	-	-
Wali adhal	-	1	1	-	-
Penguasaan anak	-	1	1	-	-
Zakat/Infaq/Shadaqah	-	-	-	-	-
P3HP/Pent Ahli Waris	-	22	22	-	-
<b>Tapin</b>	<b>3</b>	<b>682</b>	<b>656</b>	<b>25</b>	<b>4</b>

Sumber/Source: Pengadilan Agama Rantau/ Religious Courts Rantau

**Tabel**  
**Table** 4.6.3**Banyaknya Perkara yang Diterima pada Pengadilan Agama Menurut Bulan di Kabupaten Tapin, 2022**  
**Number of Cases Received by the Court in Religion by Month in Tapin Regency, 2022**

Bulan Month	Izin Poligami	Harta Bersama	Cerai Talak	Cerai Gugat	Perwalian	Itsbat Nikah	Kewarisan
(1)	(2)	(3)	(4)	(5)	(6)	(7)	(8)
01. Januari/January	-	1	12	35	-	6	-
02. Pebruari/February	-	-	8	26	1	1	-
03. Maret/March	-	-	10	32	-	17	1
04. April/April	-	1	3	20	-	1	-
05. Mei/May	-	1	10	16	-	2	-
06. Juni/June	-	-	7	28	-	4	-
07. Juli/July	-	-	7	38	-	9	-
08. Agustus/August	-	-	2	41	1	8	-
09. September/September	-	-	12	42	-	6	-
10. Oktober/October	-	-	11	26	-	30	-
11. Nopember/November	-	-	8	26	-	30	-
12. Desember/December	-	-	9	14	1	2	-
<b>Jumlah</b>	<b>0</b>	<b>3</b>	<b>99</b>	<b>344</b>	<b>3</b>	<b>116</b>	<b>1</b>

Sumber/Source: Pengadilan Agama Rantau/ Religious Courts Rantau



Lanjutan Tabel/Continued Table 4.6.3

Bulan Month	Asal Usul Anak	Wali Adhol	Dis- pensasi Kawin	P3HP/ PAW	Penguasaan Anak	Pencabutan Kekuasaan Orang Tua	Jumlah
(1)	(9)	(10)	(11)	(12)	(13)	(14)	(15)
01. Januari/January	7	-	5	1	-	-	67
02. Pebruari/February	1	-	8	-	-	-	45
03. Maret/March	2	1	2	1	2	-	68
04. April/April	4	-	7	2	-	-	38
05. Mei/May	4	-	5	2	-	-	40
06. Juni/June	1	-	6	1	-	-	47
07. Juli/July	4	-	1	4	-	-	63
08. Agustus/August	3	-	4	4	-	-	63
09. September/September	1	-	2	2	-	-	65
10. Oktober/October	3	-	6	2	-	-	78
11. Nopember/November	4	-	4	1	-	-	73
12. Desember/December	-	-	6	2	-	1	35
<b>Jumlah</b>	<b>34</b>	<b>1</b>	<b>56</b>	<b>22</b>	<b>2</b>	<b>1</b>	<b>682</b>

Catatan/Notes : 1 Perkara Penguasaan Anak

Sumber/Source: Pengadilan Agama Rantau/ Religious Courts Rantau

**Tabel**  
**Table** 4.6.4

**Banyaknya Perkara yang Diputuskan pada Pengadilan Agama Menurut Bulan di Kabupaten Tapin, 2022**  
**Number of Cases Decided by the Court in Religion by Month in Tapin Regency, 2022**

Bulan Month	Izin Poligami	Harta Bersama	Cerai Talak	Cerai Gugat	Perwalian	Itsbat Nikah	Kewarisan
(1)	(2)	(3)	(4)	(5)	(6)	(7)	(8)
01. Januari/January	-	-	6	18	-	3	-
02. Pebruari/February	-	-	6	21	-	3	-
03. Maret/March	-	-	9	33	1	15	-
04. April/April	-	-	7	27	-	3	-
05. Mei/May	-	-	4	15	-	1	-
06. Juni/June	-	-	8	26	-	6	1
07. Juli/July	-	2	7	22	-	5	-
08. Agustus/August	-	-	5	41	-	12	-
09. September/September	-	-	8	42	1	3	-
10. Oktober/October	-	-	14	29	-	5	-
11. Nopember/November	-	-	5	26	-	52	-
12. Desember/December	-	-	13	30	1	5	-
<b>Jumlah</b>	<b>0</b>	<b>2</b>	<b>92</b>	<b>330</b>	<b>3</b>	<b>113</b>	<b>1</b>

Sumber/Source: Pengadilan Agama Rantau/ Religious Courts Rantau

Lanjutan Tabel/Continued Table 4.6.4

Bulan Month	Asal Usul Anak	Wali Adhol	Dis- pensasi Kawin	P3HP/ PAW	Penguasaan Anak	Pencabutan Kekuasaan Orang Tua	Jumlah
(1)	(9)	(10)	(11)	(12)	(13)	(14)	(15)
01. Januari/January	3	-	4	1	1	-	36
02. Pebruari/February	5	-	6	-	-	-	41
03. Maret/March	2	1	4	1	1	-	67
04. April/April	3	-	4	1	1	-	46
05. Mei/May	4	-	6	1	-	-	31
06. Juni/June	2	-	8	3	-	-	54
07. Juli/July	2	-	1	3	-	-	42
08. Agustus/August	4	-	3	5	-	-	70
09. September/September	2	-	2	2	-	-	60
10. Oktober/October	3	-	7	1	-	-	59
11. Nopember/November	3	-	4	1	-	-	91
12. Desember/December	-	-	6	3	-	1	59
<b>Jumlah</b>	<b>33</b>	<b>1</b>	<b>55</b>	<b>22</b>	<b>3</b>	<b>1</b>	<b>656</b>

Keterangan :

1. Ditolak : 8 perkara

2. Tidak diterima : 1 perkara

3. Gugur : 3 perkara

Sumber/Source: Pengadilan Agama Rantau/ Religious Courts Rantau

**Tabel**  
**Table** 4.6.5

**Banyaknya Perceraian Dirinci Menurut Faktor Penyebabnya di Kabupaten Tapin, 2022**  
**Number of Cases Decided by the Court in Religion by Month in Tapin Regency, 2022**

<b>Faktor Penyebab Perceraian</b> <i>The Cause of Divorces</i>	<b>2020</b>	<b>2021</b>	<b>2022</b>
(1)	(2)	(3)	(4)
01. Moral	-	-	
-Poligami tidak Sehat	-	1	3
-Krisis Akhlak/mabuk	-	-	2
-Cemburu	-	-	-
-Judi	-	-	1
02. Meninggalkan Kewajiban	-	-	
-Kawin Paksa	2	-	-
-Ekonomi	3	6	6
-Tidak Ada Tanggung Jawab	6	7	5
03. Kawin Di bawah Umur	-	-	-
04. Penganiayaan	-	-	-
05. Dihukum	3	2	-
06. Cacat Biologis	-	-	-
07. Terus Menerus Berselisih	-	-	-
-Politik	-	-	-
-Gangguan Pihak Ketiga	-	-	-
-Tidak Ada keharmonisan	348	360	390
-Lain-lain/Murtad*	-	-	-
<b>Jumlah/Total</b>	<b>362</b>	<b>376</b>	<b>407</b>

Sumber/Source: Pengadilan Agama Rantau/ Religious Courts Rantau

**Tabel**  
**Table** 4.6.6

**Jumlah Tindak Pidana yang Masuk di Kejaksaan Negeri  
Menurut Bulan di Kabupaten Tapin, 2022**  
**Number of Crimes Registered in State Attorney by Month in  
Tapin Regency, 2022**

Bulan Month	Jenis Tindak Pidana			Jumlah
	Umum	Korupsi	Psikotropika & Narkotika	
(1)	(2)	(3)	(4)	(5)
01. Januari/January	10	-	3	13
02. Pebruari/February	18	1	10	29
03. Maret/March	16	-	9	25
04. April/April	7	-	5	12
05. Mei/May	7	-	6	13
06. Juni/June	7	1	7	15
07. Juli/July	8	-	7	15
08. Agustus/August	7	-	3	10
09. September/September	16	-	7	23
10. Oktober/October	15	-	6	21
11. Nopember/November	16	1	7	24
12. Desember/December	6	-	7	13
<b>Jumlah</b>	<b>133</b>	<b>3</b>	<b>77</b>	<b>213</b>

Sumber/Source: Kejaksaan Negeri Tapin/ State Prosecutor of Rantau

**Tabel**  
**Table 4.6.7****Jumlah Tindak Pidana yang Diselesaikan di Kejaksaan Negeri Menurut Bulan di Kabupaten Tapin, 2022**  
**Number of Crimes Solved in State Attorney by Month in Tapin Regency, 2022**

Bulan Month	Penyelesaian		
	Dilepaskan dari Tahanan	Dilimpahkan ke PN	Divonis / Diputus Bebas
(1)	(2)	(3)	(4)
01. Januari/January	-	15	-
02. Pebruari/February	-	14	-
03. Maret/March	-	19	-
04. April/April	-	26	-
05. Mei/May	-	16	-
06. Juni/June	-	17	-
07. Juli/July	-	19	-
08. Agustus/August	-	12	-
09. September/September	-	13	-
10. Oktober/October	-	12	-
11. Nopember/November	-	9	-
12. Desember/December	-	14	-
<b>Jumlah</b>	<b>0</b>	<b>186</b>	<b>0</b>

Catatan?Note: Putusan bulan sebelumnya masuk pada bulan berikutnya

Sumber/Sourc: Kejaksaan Negeri Tapin/ State Prosecutor of Rantau

**Tabel**  
**Table 4.6.8****Banyaknya Perkara yang Terdakwa/Tertuduh yang Masuk di Pengadilan Negeri Menurut Bulan di Kabupaten Tapin, 2022*****The Number of Case and the Defendant/Accused Registered in State Court by Month in Tapin Regency, 2022***

Bulan Month	Biasa Common		Singkat Concise		Pelanggaran Violation	
	Perkara Lawsuit	Terdakwa Accused	Perkara Lawsuit	Terdakwa Accused	Perkara Lawsuit	Terdakwa Accused
(1)	(2)	(3)	(4)	(5)	(6)	(7)
01. Januari/January	15	16	-	-	331	331
02. Pebruari/February	15	19	-	-	246	246
03. Maret/March	24	30	1	1	198	198
04. April/April	14	16	1	1	158	158
05. Mei/May	33	36	1	1	87	87
06. Juni/June	26	34	1	1	222	222
07. Juli/July	21	22	-	-	34	34
08. Agustus/August	17	19	6	6	211	211
09. September/September	17	22	-	-	234	234
10. Oktober/October	15	19	2	3	158	158
11. Nopember/November	30	33	1	1	1	1
12. Desember/December	22	25	-	-	-	-
<b>Jumlah</b>	<b>249</b>	<b>291</b>	<b>13</b>	<b>14</b>	<b>1 880</b>	<b>1 880</b>

Sumber/Source: Pengadilan Negeri Tapin/ State Court of Rantau

**Tabel**  
**Table 4.6.9****Banyaknya Perkara yang Terdakwa/Tertuduh yang Diselesaikan di Pengadilan Negeri Menurut Bulan di Kabupaten Tapin, 2022**  
***The Number of Case and the Defendant/Accused Solved in State Court by Month in Tapin Regency, 2022***

Bulan Month	Biasa Common		Singkat Concise		Pelanggaran Violation	
	Perkara Lawsuit	Terdakwa Accused	Perkara Lawsuit	Terdakwa Accused	Perkara Lawsuit	Terdakwa Accused
(1)	(2)	(3)	(4)	(5)	(6)	(7)
01. Januari/January	4	5	-	-	331	331
02. Pebruari/February	9	10	-	-	246	246
03. Maret/March	19	23	1	1	198	198
04. April/April	28	34	1	1	158	158
05. Mei/May	10	11	1	1	87	87
06. Juni/June	32	36	1	1	222	222
07. Juli/July	23	29	-	-	34	34
08. Agustus/August	30	33	6	6	211	211
09. September/September	15	20	-	-	234	234
10. Oktober/October	19	24	2	3	158	158
11. Nopember/November	14	14	1	1	1	1
12. Desember/December	37	42	-	-	-	-
<b>Jumlah</b>	<b>240</b>	<b>281</b>	<b>13</b>	<b>14</b>	<b>1 880</b>	<b>1 880</b>

Sumber/Source: Pengadilan Negeri Tapin/ State Court of Rantau



**Tabel 4.6.10** Banyaknya Perkara yang Diselesaikan Menurut Sikap Terhadap Keputusan Menurut Bulan di Kabupaten Tapin, 2022  
**Number of Cases Solved by Attitudes toward Decisions by Month in Tapin Regency, 2022**

Bulan Month	Menerima Accepted		Banding Appealed		Grasi (Kasasi) Granted	
	Pria Male	Wanita Female	Pria Male	Wanita Female	Pria Male	Wanita Female
(1)	(2)	(3)	(4)	(5)	(6)	(7)
01. Januari/January	5	-	-	-	-	-
02. Pebruari/February	7	3	-	-	-	-
03. Maret/March	17	1	1	-	3	1
04. April/April	31	3	-	-	-	-
05. Mei/May	11	-	-	-	-	-
06. Juni/June	32	-	-	-	3	-
07. Juli/July	20	2	1	-	6	-
08. Agustus/August	30	2	-	-	-	1
09. September/September	17	2	-	-	1	-
10. Oktober/October	20	3	1	-	-	-
11. Nopember/November	13	1	-	-	-	-
12. Desember/December	36	1	5	-	-	-
<b>Jumlah</b>	<b>239</b>	<b>18</b>	<b>8</b>	<b>0</b>	<b>13</b>	<b>2</b>

Sumber/Source: Pengadilan Negeri Tapin/ State Court of Rantau

**Tabel**  
**Table** 4.6.11

**Banyaknya Perkara yang Diselesaikan Menurut Lamanya Masa Hukuman di Kabupaten Tapin, 2022**  
**Number of Cases Solved by Length of Sentence in Tapin Regency, 2022**

Bulan Month	Kurang dari 1 th Less Than 1 yrs		1 – 2 th 1-2 yrs		Lebih dari 2 th More Than 2 yrs	
	Pria Male	Wanita Female	Pria Male	Wanita Female	Pria Male	Wanita Female
(1)	(2)	(3)	(4)	(5)	(6)	(7)
01. Januari/January	3	-	2	-	-	-
02. Pebruari/February	4	2	2	-	1	-
03. Maret/March	2	-	7	1	12	1
04. April/April	3	-	6	1	22	2
05. Mei/May	7	-	2	-	2	-
06. Juni/June	10	-	3	-	22	-
07. Juli/July	4	-	1-	-	13	2
08. Agustus/August	7	2	8	-	15	1
09. September/September	4	-	4	-	11	1
10. Oktober/October	7	-	1	-	13	3
11. Nopember/November	4	1	2	-	7	-
12. Desember/December	15	-	5	-	21	1
<b>Jumlah</b>	<b>70</b>	<b>5</b>	<b>52</b>	<b>2</b>	<b>139</b>	<b>11</b>

Sumber/Source: Pengadilan Negeri Tapin/ State Court of Rantau

**Tabel**  
**Table** 4.6.12**Banyaknya Narapidana Menurut Jenis Kejahatan dan Jenis Kelamin di Kabupaten Tapin, 2022**  
**The Number of Prisoners by Type of Crime and Gender in Tapin Regency, 2022**

Jenis Kejahatan <i>Type of Crime</i>	Jenis Kelamin <i>Sex</i>		Jumlah Total
	Laki-laki <i>Male</i>	Perempuan <i>Female</i>	
(1)	(2)	(3)	(10)
01. Politik	-	-	-
02. Thdp Ketrtiban	-	-	-
03. Pembakaran	-	-	-
04. Mata Uang	-	-	-
05. Memalsukan Materai / Surat	1	-	1
06. Kesusilaan	-	-	-
07. Perjudian	3	-	3
08. Penculikan	-	-	-
09. Pembunuhan	9	-	9
10. Penganiayaan	19	-	19
11. Pencurian	28	-	28
12. Perampokan	-	-	-
13. Memeras / Mengancam	-	-	-
14. Penggelapan	5	1	6
15. Penipuan	1	-	1
16. Penadahan	-	-	-
17. Psikotropika	-	-	-
18. Illegal Logging	-	-	-
19. Lain-lain	211	3	214
<b>Jumlah/Total</b>	<b>277</b>	<b>4</b>	<b>282</b>

Sumber/Source: Rumah Tahanan Rantau/*Detention of Rantau*

**Tabel**  
**Table** 4.6.13**Jumlah Narapidana yang Selesai Masa Penahanannya Menurut Jenis Kelamin di Kabupaten Tapin, 2022**  
**Number of Prisoners Completed his Incarceration by Sex in Tapin Regency, 2022**

Jenis Kelamin	Jenis Kelamin Sex		Jumlah Total
	Laki-laki Male	Perempuan Female	
(1)	(8)	(9)	(10)
01. Januari/January	5	-	5
02. Pebruari/February	18	-	18
03. Maret/March	20	1	21
04. April/April	6	-	6
05. Mei/May	11	-	11
06. Juni/June	15	-	15
07. Juli/July	17	-	17
08. Agustus/August	20	-	20
09. September/September	16	-	16
10. Oktober/October	24	2	26
11. Nopember/November	15	1	16
12. Desember/December	8	-	8
<b>Jumlah/Total</b>	<b>175</b>	<b>4</b>	<b>179</b>

Sumber/Source: Rumah Tahanan Rantau/ Detention of Rantau

**Tabel 4.6.14** Jumlah Isi Rutan Rantau Menurut Jenis Kelamin di Kabupaten Tapin, 2020-2022  
**Number of Inhabitants in Detention Center by Sex in Tapin Regency, 2020-2022**

Bulan Month	2020			2021			2022		
	Pria Male	Wanita Female	Jumlah Total	Pria Male	Wanita Female	Jumlah Total	Pria Male	Wanita Female	Jumlah Total
(1)	(2)	(3)	(4)	(5)	(6)	(7)	(8)	(9)	(10)
01. Januari/ January	301	4	305	279	7	286	325	4	329
02. Pebruari/ February	294	3	297	270	1	271	323	5	383
03. Maret/ March	291	5	296	323	3	325	317	5	322
04. April/ April	281	6	287	336	4	340	321	4	325
05. Mei/May	297	6	303	322	2	324	341	2	343
06. Juni/June	292	6	298	336	2	338	359	4	363
07. Juli/July	298	5	303	341	2	343	353	6	359
08. Agustus/ August	291	7	298	330	3	333	344	11	355
09. September/ September	286	1	287	321	4	325	342	10	352
10. Oktober/ October	295	2	297	317	-	317	334	8	342
11. Nopember/ November	85	3	288	309	-	309	341	4	345
12. Desember/ December	278	6	284	315	3	318	343	4	347

Sumber/Source: Rumah Tahanan Rantau/Detention of Rantau

**Tabel**  
**Table** 4.6.15**Jumlah Isi Rutan Rantau Menurut Status di Kabupaten Tapin, 2022**  
**Number of Residents Detention Center by Status in Tapin Regency, 2022**

Bulan Month	Napi	Tahanan	Titipan	Jumlah
(1)	(2)	(3)	(4)	(5)
01. Januari/January	290	39	-	329
02. Pebruari/February	279	49	-	328
03. Maret/March	267	55	-	322
04. April/April	283	42	-	325
05. Mei/May	281	62	-	343
06. Juni/June	292	71	-	363
07. Juli/July	297	62	-	359
08. Agustus/August	301	54	-	355
09. September/September	305	47	-	352
10. Oktober/October	284	57	-	341
11. Nopember/November	283	62	-	345
12. Desember/December	301	46	-	347

Sumber/Source: Rumah Tahanan Rantau/ Detention of Rantau

#### 4.7 SOSIAL LAINNYA OTHERS

**Tabel 4.7.1** Banyaknya Tempat Pembuangan Sampah Menurut Jenisnya dan Kecamatan di Kabupaten Tapin, 2022  
*Number of Waste Disposal Site by Kinds and Sub District in Tapin Regency, 2022*

Kecamatan Subdistrict	Permanen (bata)	Tempat Pembuangan Sampah		
		Ulin	Kontener	Bin Komunal
(1)	(2)	(3)	(4)	(5)
010 Binuang	10	-	2	-
011 Hatungun	-	-	-	-
020 Tapin Selatan	-	-	1	-
021 Salam Babaris	-	-	-	-
030 Tapin Tengah	-	-	1	-
040 Bungur	-	-	-	-
050 Piani	-	-	-	-
060 Lokpaikat	1	-	2	-
070 Tapin Utara	5	-	4	-
080 Bakarangan	2	-	-	-
090 Candi Laras Selatan	1	-	-	-
100 Candi Laras Utara	-	-	-	-
<b>Tapin</b>	<b>19</b>	<b>0</b>	<b>10</b>	<b>0</b>

Sumber/Source: Badan Lingkungan Hidup Kabupaten Tapin/*Environmental Agency of Tapin Regency*

**Tabel**  
**Table** 4.7.2

**Rata-Rata Timbunan Sampah dan Sampah yang Dapat Diangkut Tiap Hari Menurut Tempatnya di Kabupaten Tapin, 2022**  
**Average Garbage and Garbage Dumps Every Day by Place in Tapin Regency, 2022**

Tempat Penimbunan	Timbunan Sampah	
	Volume	Dapat Diangkut Tiap Hari (M <sup>3</sup> )
(1)	(2)	(3)
01.Pemukiman penduduk	205.4	166.45
02.Pasar	22.35	17.6
03.Pusat perdagangan	6.84	6.5
04.Perkantoran	5.84	5.58
05.Penyapuan jalan	4.7	4.25
06.Fasilitas umum	8.66	7.84
07.industri	-	-
08.Saluran/drainase	2.52	2.2
<b>Jumlah/Total</b>	<b>256.31</b>	<b>210.42</b>

Sumber/Source: Badan Lingkungan Hidup Kabupaten Tapin/Environmental Agency of Tapin Regency



**Tabel**  
**Table 4.7.3****Banyaknya Armada Pengangkutan Sampah dan Kapasitasnya Menurut Jenis Angkutan di Kabupaten Tapin, 2022**  
**Number of Waste Transportation Fleet and Its Capacity by Type of Transportation in Tapin Regency, 2022**

Tempat Penimbunan	Banyaknya	Kapasitas Capacity (m <sup>3</sup> /buah)
(1)	(2)	(3)
01. Truk	-	-
02. Dump Truck	11	6
03. Mobil Pick Up	1	2
04. Arm Roll Container	4	6
05. Gerobak Sampah	10	2
06. Trida (roda tiga)	24	2
<b>Jumlah/Total</b>	<b>50</b>	<b>18</b>

Sumber/Source: Badan Lingkungan Hidup Kabupaten Tapin/Environmental Agency of Tapin Regency

**Tabel**  
**Table** 4.7.4**Indeks Kualitas Lingkungan Hidup Beserta Komponennya  
di Kabupaten Tapin, 2017-2022**  
*Environmental Quality Index and Its Components in Tapin  
Regency, 2017-2022*

Indikator	2017	2018	2019	2020	2021	2022
(1)	(2)	(3)	(4)	(5)	(6)	(7)
Indeks Kualitas Air (IKA)	53.33	60.67	54.67	57.78	52,80	56,84
Indeks Kualitas Udara (IKU)	87.78	91.32	93.31	91.89	92,02	92,05
ITH/IKL	26.74	46.51	46.52	46.36	29,50	30,09
<b>Indeks Kualitas Lingkungan Hidup (IKLH)</b>	<b>53.03</b>	<b>64.20</b>	<b>63.00</b>	<b>69.09</b>	<b>63,58</b>	<b>65,25</b>

Sumber/Source: Badan Lingkungan Hidup Kabupaten Tapin/*Environmental Agency of Tapin Regency*

**Tabel**  
**Table 4.7.5****Banyaknya Tindak Kekerasan Terhadap Perempuan dan Anak di Kabupaten Tapin, 2020-2022**  
**Number of Violence Against Women and Children in Tapin Regency, 2020-2022**

Jenis Tindakan Kekerasan	2020	2021	2022
(1)	(2)	(3)	(4)
Fisik	3	-	6
Psikis	-	-	-
Seksual	10	10	8
Penelantaran	-	-	2
Trafficking	-	-	-
Eksplotasi	-	-	-
Lain-Lain	1	2	-
<b>Jumlah/Total</b>	<b>14</b>	<b>12</b>	<b>16</b>

Sumber/Source: Dinas Pemberdayaan Perempuan dan Perlindungan Anak Kabupaten Tapin/Women Empowerment and Children Protection Agency of Tapin Regency

**Tabel**  
**Table** 4.7.6

**Daftar SKPD yang tergabung Dharma Wanita di  
Kabupaten Tapin, 2022**  
*List of Agency by Women's Association in Tapin District,  
2022*

<b>Nama Organisasi</b> <b>Organization Name</b>	<b>Nama Organisasi</b> <b>Organization Name</b>
(1)	(1)
Sekretariat Daerah (SETDA)	Dinas Perhubungan
Sekretariat Dewan (Setwan)	Dinas Penanaman Modal & Pelayanan Terpadu Satu Pintu
Badan Kepegawaian & Pengembangan SDM	Dinas Kebudayaan & Pariwisata
Badan Perencanaan Pembangunan Daerah, Penelitian & Pengembangan	Dinas Komunikasi & Informatika
Badan Pengelolaan Keuangan & Aset Daerah	Dinas Satuan polisi Pamong Praja & Kebakaran
Dinas Perindustrian	Dinas Perpustakaan & Kearsipan
Inspektorat	Badan Pendapatan Daerah
Badan Penanggulangan Bencana daerah (BPBD)	Dinas Kependudukan & Capil
Dinas Pendidikan	Kantor KESBANGPOL
Dinas Kepemudaan dan Olahraga	RSUD Datu Sanggul Rantau
Dinas Lingkungan Hidup	Dinas Kesehatan
Dinas Pemberdayaan Perempuan dan Perlindungan Anak	PDAM Rantau
Dinas Ketahanan Pangan	Kementerian Agama
Dinas Perdagangan	Badan Pusat Statistik
Dinas Perumahan, Pemukiman, & Pertanahan	Rutan/LP Rantau
Dinas Perikanan	Badan Pertanahan Nasional
Dinas Pemberdayaan Masyarakat & Desa	Bank Kalsel Cab Rantau
Kepolisian Resort Tapin	Bank BRI Cabang Rantau
	Dinas Pertanian

Sumber/Source: Dinas Pemberdayaan Perempuan dan Perlindungan Anak Kabupaten Tapin/*Women Empowerment and Children Protection Agency of Tapin Regency*

**Tabel**  
**Table 4.7.7****Daftar Organisasi Wanita di Kabupaten Tapin, 2022**  
**List of Women's Organization in Tapin District, 2022**

<b>Nama Organisasi</b> <b>Organization Name</b>	<b>Ketua</b> <b>Leader</b>	<b>Alamat</b> <b>Address</b>
(1)	(2)	(3)
01. Persit Kartika Candra	Dr. Wahyu Ningsih Lestari	Kodim 1010 Rantau
02. Bhayangkari	Febie Ernesto Saiser	Polres Tapin
03. Adhiyaksa		Kejaksaan Negeri Tapin
04. Gatriwara	Faridah	DPRD Tapin
05. Dharma Yukti Karini	Haryati	Pengadilan Negeri Tapin
06. Ikapri	Hj. Mustaidah	Haur Kuning
07. Fatayat NU		
08. wirawati	Hj. Nur Ain	Jl. Pengadilan
09. perwari	Hj. Norlaila	Jl. Kasnpanyi
10. perip	Hj. Salasiah	Jl. MTQ
11. KPMDI	Hj. Dra. Raudah	Haur Kuning
12. BKMT	Hj. Atiyanti	Jl. Pengadilan
13. Persatuan Wanita Olahraga Seluruh Indonesia (PERWOSI)	Hj. Lailian Nor, S.Sos., MM	Jl. Jendral Sudirman No. 59
14. IGTKI	Turiah, S.Pd	Jl. Bupati H. Said Alwi Kel. Rantau Kiwa Kec. Tapin Utara
15. Wanita PGRI	Hj. Norsyam Amaly S.Ag., M.Pd.I	Dinas Pendidikan
16. Harpi Melati	Normala Iriyani	Jl. Pahlawan
17. Catalia	Hj. Nor Jannah Arpan	Binuang
18. IBI	Hj. Istiharah, SST	Jl. H. Hasan Basry KM.1 Lt.2 RSUD Datu Sanggul Rantau
19. AI - Hidayah	Hj. Dra. Raudah	Haur Kuning
20. Wanita Kosgoro	Hj. Nani	
21. Kerukunan Wanita Wredatama (Kerta Wredatama)	Ahpida Yulianti	Gedung Djuang
22. Aisiyiah	Hj. Supiati Wijayati	Jl. A. Yani RT.5 No.9 Kel. Kupang Kec. Tapin Utara
23. Hwk	Ive Fadli	Kantor Golkar
24. Iwabri	Sri Rahayu, SH	Kencana BRI, Jl. Brigjen H. Hasan Basry No.2
25. PD. Salimah		

**Tabel** 4.7.7  
**Table**

**Indeks Pembangunan Manusia (IPM) Kabupaten Tapin  
2010-2022**  
*Human Development Index of Tapin Regency, 2010-  
2022*

Tahun Year	IPM HDI
(1)	(2)
2011	65,41
2012	65,92
2013	66,48
2014	66,99
2015	67,67
2016	68,05
2017	68,70
2018	69,53
2019	70,13
2020	70,11
2021	70,31
2022	71,02

Sumber/Source: Badan Pusat Statistik Kabupaten Tapin/Statistics of Tapin Regency

**Tabel**  
**Table 4.7.8****Jumlah Pengunjung Perpustakaan Daerah Menurut Jenis Pengunjung dan Jenis Kelamin di Kabupaten Tapin, 2019-2022****Number of Library Visitors by Types of Visitors and Gender in Tapin Regency, 2019-2022**

Jenis Pengunjung Types of Visitors	2019			2020		
	Pria Male	Wanita Female	Jumlah Total	Pria Male	Wanita Female	Jumlah Total
(1)	(2)	(3)	(4)	(5)	(6)	(7)
01. TK	246	581	827	223	236	459
02. SD	978	3 871	4 849	1 476	1 764	3 240
03. SMP	1 365	1 933	3 298	1 314	1 665	2 979
04. SMA	2 249	3 211	5 460	1 020	1 872	2 892
05. Mahasiswa	143	305	448	52	193	245
06. PNS	563	419	982	40	124	164
07. TNI/POLRI	779	698	1 477	6	5	11
08. Guru/Dosen	132	397	529	30	109	139
09. Umum	1 378	2 708	4 086	1 735	2 127	3 862
10. Swasta	...	...	...	...	...	...
<b>Total</b>	<b>7 833</b>	<b>14 123</b>	<b>21 956</b>	<b>5 896</b>	<b>8 095</b>	<b>13 991</b>

Lanjutan Tabel/*Continued Table* 4.7.8

Jenis Pengunjung <i>Types of Visitors</i>	2021			2022		
	Pria <i>Male</i>	Wanita <i>Female</i>	Jumlah <i>Total</i>	Pria <i>Male</i>	Wanita <i>Female</i>	Jumlah <i>Total</i>
(1)	(2)	(3)	(4)	(5)	(6)	(7)
01. TK	271	413	684	1 009	970	1 979
02. SD	544	994	1 538	3 802	4 192	7 994
03. SMP	1 878	2 190	4 068	536	1 879	2 415
04. SMA	146	614	760	865	2 951	3 816
05. Mahasiswa	74	374	448	322	1 038	1 360
06. PNS	79	185	264	757	938	1 695
07. TNI/POLRI	5	0	5	30	28	58
08. Guru/Dosen	23	100	123	149	545	694
09. Umum	1 494	1 157	2 651	215	319	534
10. Swasta	...	...	...	2 245	3 663	5 908
<b>Jumlah/Total</b>	<b>4 514</b>	<b>6 027</b>	<b>10 541</b>	<b>9 930</b>	<b>16 523</b>	<b>26 453</b>

Sumber/*Source*: Dinas Perpustakaan dan Kearsipan Kabupaten Tapin/*Library and Archives Services of Tapin Regency*



**Tabel**  
**Table 4.7.9****Jumlah Anggota Perpustakaan Daerah Menurut Jenis Anggota dan Jenis Kelamin di Kabupaten Tapin, 2019-2022**  
**Number of Library Members by Types of Member and Gender in Tapin Regency, 2019-2022**

Jenis Anggota Types of Member	2019			2020		
	Pria Male	Wanita Female	Jumlah Total	Pria Male	Wanita Female	Jumlah Total
(1)	(2)	(3)	(4)	(5)	(6)	(7)
TK	150	278	428	170	304	474
SD	617	1 106	1723	635	1 142	1 777
SMP	136	491	627	141	502	643
SMA	155	426	581	165	465	630
Mahasiswa	114	288	402	121	311	432
PNS	81	165	246	82	169	251
TNI/POLRI	43	85	128	45	85	130
Guru	31	82	113	32	88	120
Swasta	126	216	342	127	220	347
Umum	28	211	239	30	221	251
<b>Jumlah/Total</b>	<b>1 481</b>	<b>3 348</b>	<b>4 829</b>	<b>1 548</b>	<b>3 507</b>	<b>5 055</b>

Lanjutan Tabel/*Continued Table 4.7.9*

Jenis Anggota <i>Types of Member</i>	2021			2022		
	Pria <i>Male</i>	Wanita <i>Female</i>	Jumlah <i>Total</i>	Pria <i>Male</i>	Wanita <i>Female</i>	Jumlah <i>Total</i>
(1)	(2)	(3)	(4)	(5)	(6)	(7)
TK	195	351	546	298	474	772
SD	683	1 251	1 934	818	1 474	2 292
SMP	149	565	714	165	739	904
SMA	192	657	849	244	813	1 057
Mahasiswa	132	397	529	157	511	668
PNS	98	191	289	136	264	400
TNI/POLRI	46	85	131	48	86	134
Guru	37	91	128	59	158	217
Swasta	128	227	355	155	265	420
Umum	85	327	412	138	505	643
<b>Jumlah/Total</b>	<b>1 745</b>	<b>4 142</b>	<b>5 887</b>	<b>2 218</b>	<b>5 289</b>	<b>7 507</b>

Sumber/*Source*: Dinas Perpustakaan dan Kearsipan Kabupaten Tapin/*Library and Archives Services of Tapin Regency*

**Tabel 4.7.10** Jumlah Buku yang Dipinjam di Perpustakaan Daerah Menurut Bulan dan Klasifikasi Buku di Kabupaten Tapin, 2022  
**Number of Books Borrowed from Library by Months and Classification of Book in Tapin Regency, 2022**

Bulan Month	Klasifikasi Buku Book Classification		
	000	100	200
(1)	(2)	(3)	(4)
01. Januari/January	10	38	115
02. Pebruari/February	4	31	125
03. Maret/March	14	30	64
04. April/April	5	27	62
05. Mei/May	5	21	44
06. Juni/June	10	41	124
07. Juli/July	4	35	155
08. Agustus/August	11	31	100
09. September/September	10	27	103
10. Oktober/October	4	58	71
11. Nopember/November	8	46	160
12. Desember/December	8	75	77

Lanjutan Tabel/*Continued Table* 4.7.10

Bulan Month	Klasifikasi Buku Book Classification		
	300	400	500
(1)	(5)	(6)	(7)
01. Januari/ <i>January</i>	90	16	60
02. Pebruari/ <i>February</i>	113	8	71
03. Maret/ <i>March</i>	92	13	56
04. April/ <i>April</i>	63	12	40
05. Mei/ <i>May</i>	76	8	36
06. Juni/ <i>June</i>	120	17	72
07. Juli/ <i>July</i>	144	18	45
08. Agustus/ <i>August</i>	119	18	51
09. September/ <i>September</i>	139	10	82
10. Oktober/ <i>October</i>	113	9	47
11. Nopember/ <i>November</i>	128	12	44
12. Desember/ <i>December</i>	83	11	34

Lanjutan Tabel/Continued Table 4.7.10

Bulan Month	Klasifikasi Buku Book Classification		
	600	700	800
(1)	(8)	(9)	(10)
01. Januari/January	66	42	307
02. Pebruari/February	43	45	393
03. Maret/March	23	65	295
04. April/April	21	43	245
05. Mei/May	19	40	197
06. Juni/June	35	40	268
07. Juli/July	72	41	252
08. Agustus/August	35	27	206
09. September/September	37	30	241
10. Oktober/October	30	28	183
11. Nopember/November	73	29	223
12. Desember/December	25	25	226

Lanjutan Tabel/*Continued Table* 4.7.10

Bulan Month	Klasifikasi Buku Book Classification		Jumlah Total
	900	F	
(1)	(11)	(12)	(13)
01. Januari/ <i>January</i>	32	15	791
02. Pebruari/ <i>February</i>	22	7	862
03. Maret/ <i>March</i>	28	0	680
04. April/ <i>April</i>	11	0	529
05. Mei/ <i>May</i>	16	5	467
06. Juni/ <i>June</i>	28	16	771
07. Juli/ <i>July</i>	11	4	781
08. Agustus/ <i>August</i>	17	4	619
09. September/ <i>September</i>	33	6	718
10. Oktober/ <i>October</i>	14	7	564
11. Nopember/ <i>November</i>	14	6	743
12. Desember/ <i>December</i>	20	6	590

Catatan/Notes:

000 : Karya umum

100 : Filsafat

200 : Agama

300 : Ilmu Sosial

400 : Bahasa

500 : Ilmu Murni

600 : Ilmu Terapan

700 : Kesenian, Hiburan, Olahraga

800 : Kesusastaan

900 : Geografi dan Sejarah

F : Fiksi

Sumber/*Source*: Dinas Perpustakaan dan Kearsipan Kabupaten Tapin/*Library and Archives Services of Tapin Regency*

**Tabel**  
**Table** 4.7.11**Jumlah Panti Asuhan dan Anak Asuh Menurut Kecamatan di Kabupaten Tapin, 2022**  
**Number of Orphanage and Orphans by Sub-District in Tapin Regency, 2022**

Kecamatan Subdistrict	Nama Panti Asuhan Orphanage Name	Jumlah Anak laki-Laki Number of Orphans Male	Jumlah Anak Perempuan Number of Orphans Female	Jumlah Total
(1)	(2)	(3)	(4)	(5)
010 Benuang				
	Mirajul Ulum	44	4	48
	Budi Utomo	11	4	15
	Izzul Hasan	41	42	83
011 Hatungun				
020 Tapin Selatan				
021 Salam Babaris				
030 Tapin Tengah				
040 Bungur				
050 Piani				
060 Lokpaikat				
070 Tapin Utara				
	Budi Taqwa	22	12	34
	Budi Akhlakul Karimah	33	5	38
	Siti Khadijah	0	85	85
080 Bakarangan				
090 Candi Laras Selatan				
100 Candi Laras Utara	Miftahussalam	44	17	61
<b>Tapin</b>		<b>195</b>	<b>169</b>	<b>364</b>

Sumber/Source: Dinas Sosial Kabupaten Tapin/Department of Social of Tapin Regency

**Tabel**  
**Table** 4.7.12**Jumlah Organisasi Karang Taruna Menurut Kriteria serta Jumlah Anggotanya di Kabupaten Tapin, 2022**  
**Number of Neighborhood Youth Association by Its Criteria and Number of Members in Tapin Regency, 2022**

Kecamatan Subdistrict	Kriteria Karang Taruna Criteria				Jumlah Total
	Tumbuh Growing	Berkembang Developing	Maju Advanced	Percontohan Model	
(1)	(2)	(3)	(4)	(5)	(6)
010 Binuang	7	4	-	-	11
011 Hatungun	8	-	-	-	8
020 Tapin Selatan	7	3	-	-	10
021 Salam Babaris	6	-	-	-	6
030 Tapin Tengah	15	2	-	-	17
040 Bungur	13	1	-	-	14
050 Piani	7	2	-	-	9
060 Lokpaikat	7	1	1	1	10
070 Tapin Utara	17	2	-	-	19
080 Bakarangan	10	2	-	-	12
090 Candi Laras Selatan	11	2	-	-	13
100 Candi Laras Utara	12	1	-	-	13
<b>Tapin</b>	<b>12-</b>	<b>2-</b>	<b>1</b>	<b>1</b>	<b>142</b>

Sumber/Source: Dinas Sosial Kabupaten Tapin/Department of Social of Tapin Regency



**Tabel 4.7.13** Jumlah Anggota Organisasi Karang Taruna Menurut Jenis Kelamin dan Kecamatan di Kabupaten Tapin, 2022  
**Number of Neighborhood Youth Association Member by Gender and Sub District in Tapin Regency, 2022**

Kecamatan Subdistrict	Jenis Kelamin Gender		Jumlah Total
	Laki-Laki Male	Perempuan Female	
(1)	(2)	(3)	(4)
010 Binuang	368	22	390
011 Hatungun	270	16	286
020 Tapin Selatan	394	21	415
021 Salam Babaris	224	14	238
030 Tapin Tengah	621	37	658
040 Bungur	411	24	435
050 Piani	216	12	228
060 Lokpaikat	263	17	280
070 Tapin Utara	579	49	628
080 Bakarangan	370	22	392
090 Candi Laras Selatan	428	25	453
100 Candi Laras Utara	359	22	381
<b>Tapin</b>	<b>4503</b>	<b>281</b>	<b>4 784</b>

Sumber/Source: Dinas Sosial Kabupaten Tapin/Department of Social of Tapin Regency

**Tabel**  
**Table** 4.7.14

**Jumlah Bencana Alam dan Korban serta Taksiran Kerugian  
di Kabupaten Tapin, 2022**  
*Number of Natural Disaster, Victims and Financial Loss  
Estimation in Tapin Regency, 2022*

Kecamatan Subdistrict	Banyaknya Kejadian Number of Incident	Korban Victims			Taksiran Kerugian/ Financial Estimation Loss
		Kepala Keluarga Households	Jiwa Person	Meninggal Died	
(1)	(2)	(3)	(4)	(5)	(6)
Kebakaran	13	21	56	-	1 575 000 000.00
Banjir	-	-	-	-	-
Tanah Longsor	-	-	-	-	-
Angin Puyuh	6	9	27	-	18 000 000.00
<b>Jumlah/Total</b>	<b>19</b>	<b>30</b>	<b>83</b>	<b>0</b>	<b>1 593 000 000.00</b>

Sumber/Source: Dinas Sosial Kabupaten Tapin/Department of Social of Tapin Regency



# Bab Chapter

# 5

## Pertanian, Kehutanan, Peternakan, dan Perikanan *Agriculture, Forestry, Livestock, and Fishery*

### PRODUKSI BUAH-BUAHAN KABUPATEN TAPIN



17.355,5

JERUK SIAM



0,60

ALPUKAT



5.681,6

PISANG



727,8

MANGGA



76,9

SEMANGKA

dalam Ton

### JUMLAH TERNAK MENURUT JENISNYA

AYAM RAS  
PEDAGING

Ada sebanyak **1,22 JUTA**  
Ayam Pedaging tahun 2022.



KUDA

Ada sebanyak **22**  
Kuda tahun 2022.


SAPI

Ada sebanyak **3.911** Sapi jantan  
dan **4.734** sapi Betina tahun 2022.



KAMBING

Ada sebanyak **5.496** kambing tahun 2022.



ITIK

Ada sebanyak **596.300**  
itik tahun 2022.





**PENJELASAN TEKNIS**

1. Data pokok tanaman pangan yang dikumpulkan adalah luas panen dan produktivitas (hasil per hektar). Produksi tanaman pangan merupakan hasil perkalian antara luas panen dengan produktivitas. Pengumpulan data luas panen dilakukan setiap bulan dengan pendekatan area kecamatan di seluruh wilayah Indonesia. Pengumpulan data produktivitas dilakukan melalui pengukuran langsung pada plot ubinan berukuran 2½ m x 2½ m. Pengumpulan data produktivitas dilakukan setiap subround (empat bulanan) pada waktu panen petani.
2. Data produksi padi dan palawija yang disajikan adalah dalam kualitas: gabah kering giling (padi), pipilan kering (jagung), biji kering (kedelai dan kacang tanah), dan umbi basah (ubi kayu dan ubi jalar).
3. Tanaman sayuran dan buah-buahan semusim  
Tanaman sayuran semusim adalah tanaman sumber vitamin, garam mineral dan lain-lain yang dikonsumsi dari bagian tanaman yang berupa daun, bunga, buah, dan umbinya, yang berumur kurang dari satu tahun.  
Tanaman buah-buahan semusim adalah tanaman sumber vitamin,

**TECHNICAL NOTES**

1. *The main food crops data collected consists of harvested area and productivity (yield per hectare). Food crops production is generated by harvested area multiplied by productivity. The harvested area data is collected every month using sub district area approach in all sub district in Indonesia. The productivity data collection is conducted by a direct measurement in 2½m x 2½m crop cutting plot. The productivity measurement is conducted in every subround (four monthly) at the time when farmers are harvesting their crops.*
2. *Production of paddy and secondary crops data are presented in the form of: dry unhusked rice (paddy), dry loose maize (maize), dry shells crops (soybeans and peanuts), and fresh roots (cassava and sweet potatoes).*
3. *Seasonal vegetable and fruit plants Seasonal vegetable plants are plants which are the sources of vitamin, mineral salt, etc, consumed from the part of the plant in the form of leaf, flower, fruit, and root with the age of less than one year. Seasonal fruit plants are plants which are the sources of vitamin, mineral salt, etc, consumed from the part of the plant in the form of fruits. These plants are creeps with the age of less than one year.*

garam mineral, dan lain-lain yang dikonsumsi dari bagian tanaman yang berupa buah, berumur kurang dari satu tahun, tidak berbentuk pohon/rumpun tetapi menjalar dan berbatang lunak.

4. Tanaman buah-buahan dan sayuran tahunan

Tanaman buah-buahan tahunan adalah tanaman sumber vitamin, garam mineral, dan lain-lain yang dikonsumsi dari bagian tanaman yang berupa buah dan merupakan tanaman tahunan.

Tanaman sayuran tahunan adalah tanaman sumber vitamin, garam mineral, dan lain-lain yang dikonsumsi dari bagian tanaman yang berupa daun dan atau buah yang berumur lebih dari satu tahun.

5. Tanaman biofarmaka adalah tanaman yang bermanfaat untuk obat-obatan, kosmetik, dan kesehatan yang dikonsumsi atau digunakan dari bagian-bagian tanaman seperti daun, batang, buah, umbi (rimpang) ataupun akar.

6. Tanaman hias adalah tanaman yang mempunyai nilai keindahan baik bentuk, warna daun, tajuk maupun bunganya, sering digunakan untuk penghias pekarangan dan lain sebagainya.

4. *Annual fruit and vegetable plants*

*Annual fruit plants are plants which are the sources of vitamin, contained mineral salt, etc, consumed from the part of plant in the form of fruit and more than one year of age.*

*Annual vegetable plants are plants which are the sources of vitamin, contained mineral salt, etc, consumed from the part of the plant in the form of vegetable and more than one year of age.*

5. *Medicinal plants are plants which are useful for medicine. It is consumed from part of the plant such as leaf, flower, fruit, tuber, and root.*

6. *Ornamental plants are plants which have a beauty value, either in shape, colour of leaf or crown of flower, and they are often used as a yard decorator.*

7. *Harvested area of horticulture is area which vegetable, fruit, medicinal and ornamental plant of crop harvested during the period of report.*

8. *Harvested area of vegetables is area of entirely plant harvested/ demolished and plant harvested several times/undemolished. Entirely plants harvested/ demolished are plants usually*

7. Luas panen tanaman hortikultura adalah luas tanaman sayuran, buah-buahan, biofarmaka, dan tanaman hias yang diambil hasilnya/dipanen pada periode pelaporan.
 

*harvested once and demolished to be substituted by other plants, consisting of: shallots, garlic, leeks, potato, cabbage, cauli flower, mustard green, carrots, chinese radish, and red kidney beans.*

*Plants harvested several times/ undemolished are plants usually harvested more than once and demolished in the case that the last harvest was economically not profitable. They consist of: yard long beans, chili, small chili, mushroom, tomatoes, eggplant, beans, cucumber, pumpkin/ chajota, swamp cabbage, spinach, melon, watermelon, and blewah.*
8. Luas panen untuk tanaman sayuran adalah luas tanaman yang dipanen sekaligus/habis/ dibongkar dan luas tanaman yang dipanen berkali-kali (lebih dari satu kali)/belum habis. Tanaman yang dipanen sekaligus/ habis/dibongkar adalah tanaman yang sehabis panen langsung dibongkar/dicabut, terdiri dari bawang merah, bawang putih, bawang daun, kentang, kol/kubis, kembang kol, petsai/sawi, wortel, lobak, dan kacang merah. Tanaman yang dipanen berkali-kali (lebih dari satu kali)/belum habis adalah tanaman yang pemanenannya lebih dari satu kali dan biasanya dibongkar apabila panen terakhir sudah tidak memadai lagi, terdiri dari: kacang panjang, cabe besar, cabe rawit, jamur, tomat, terung, buncis, ketimun, labu siam, kangkung, bayam, melon, semangka, dan blewah.
 

9. *Horticulture production is the standard production quantity form of vegetable, fruit, medicinal and ornamental plant based on harvested area/the number of production plants reported monthly/quarterly.*
9. Produksi hortikultura adalah hasil menurut bentuk produk dari setiap tanaman sayuran, buah-buahan, biofarmaka dan tanaman hias yang diambil berdasarkan luas yang dipanen/tanaman
 

10. *Data on estates are collected by the BPS every month on complete basis through a mailing system. Data on coconut, clove, and kapok, as well as on smallholder plantation, are acquired from the Directorate General of Estates.*

11. *Planted areas of estates refer to condition at the end of the year, and exCandi Laras Utarade areas less than 5 hectares.*

12. *Production of estates crops are*



yang menghasilkan pada bulan/triwulan laporan.

10. Data perkebunan besar dikumpulkan oleh BPS setiap bulan secara lengkap (sensus bulanan) dengan sistem surat pos. Khusus untuk tanaman kelapa, cengkeh, dan kapok, datanya diperoleh dari Direktorat Jenderal Perkebunan. Data perkebunan rakyat juga diperoleh dari Direktorat Jenderal Perkebunan.
11. Penghitungan luas tanaman perkebunan besar adalah pada keadaan akhir tahun dan tidak termasuk yang luasnya kurang dari 5 hektar.
12. Bentuk produksi perkebunan adalah; karet kering (karet), daun kering (teh dan tembakau), biji kering (kopi dan coklat), kulit kering (kayu manis dan kina), serat kering (rami), bunga kering (cengkeh), refined sugar (tebu dari perkebunan besar), gula mangkok (tebu dari perkebunan rakyat), ekivalen kopra (kopra), biji dan bunga (pala) serta minyak daun (sereh).
13. Persediaan akhir tahun produksi perkebunan besar bukan merupakan cadangan penyangga (buffer stock).
14. Data Statistik Kehutanan sebagian besar merupakan data

*follows: dry rubber (rubber); dry leaves (tea and tobacco); dry beans (coffee and cocoa); dry bark (cassia vera and cinchona); dry fibre (rosella); dry flowers/buds (cloves); refined sugar (sugar cane from estate); cup sugar (sugar cane from smallholders); copra (copra); seeds and buds (nutmeg); and leaf oil (citronella).*

13. *The production availability of estates at the end of year is not the buffer stock.*
14. *Most of forestry statistics are secondary data obtained from the Ministry of Forestry.*
15. *Forest Area is a specific territory of forest ecosystem determined and or decided by the government as a permanent forest. Such decision is important to maintain the size of forest area and to ensure its legitimation and boundary demarcation of permanent forest.*
16. *Indonesian forest area is determined by the Minister of Forestry in the format of Ministerial Decree on the Designation of Provincial Forest Area and Inland Water, Coastal and Marine Ecosystem. The designation of Forest Area is formulated based on integrated and harmonized of Provincial Spatial Planning (RTRWP) and Forest Land Use by Concensus (TGHK).*

- sekunder yang bersumber dari Kementerian Kehutanan.
15. Kawasan hutan adalah wilayah tertentu yang berupa hutan, yang ditunjuk dan atau ditetapkan oleh pemerintah untuk dipertahankan keberadaannya sebagai hutan tetap. Hal ini untuk menjamin kepastian hukum mengenai status kawasan hutan, letak batas dan luas suatu wilayah tertentu yang sudah ditunjuk menjadi kawasan hutan tetap.
  16. Kawasan hutan Indonesia ditetapkan oleh Menteri Kehutanan dalam bentuk Surat Keputusan Menteri Kehutanan tentang Penunjukan Kawasan Hutan dan Perairan Provinsi. Penunjukan Kawasan Hutan ini disusun berdasarkan hasil pemaduserasian antara Rencana Tata Ruang Wilayah Provinsi (RTRWP) dengan Tata Guna Hutan Kesepakatan (TGHK).
  17. Penunjukan kawasan hutan mencakup pula kawasan perairan yang menjadi bagian dari Kawasan Suaka Alam (KSA) dan Kawasan Pelestarian Alam (KPA).
  18. Kawasan Suaka Alam (KSA) adalah kawasan dengan ciri khas tertentu, baik di darat maupun di perairan yang mempunyai fungsi pokok sebagai kawasan pengawetan keanekaragaman tumbuhan dan
  17. *The designation of forest area in some cases also cover inland water, coastal and marine ecosystem that may become part of Sanctuary Reserve Area (KSA) and Nature Conservation Area (KPA).*
  18. *A Sanctuary Reserve Area is a specific terrestrial or aquatic area having specific criteria for preserving biodiversity plant and animal as well as ecosystem, which also serve as life support system.*
  19. *A Nature Conservation area is a specific terrestrial or aquatic area whose main function is to serve life support system and preserve diversity of plant and animal species, as well as to provide a sustainable utilization of living resources and their ecosystems.*
  20. *In accordance to the Act on Forestry No. 41/1999, forest area is categorized as Conservation Forest, Protection Forest and Production Forest.*
  21. *Conservation Forest is a forest area having specific characteristic established for the purposes of conservation of animal and plant species as well as their ecosystem.*
  22. *Protection Forest is a forest area designated to serve life support system, maintain hydrological system, prevent of flood, erosion control, seawater intrusion, and*

- satwa serta ekosistemnya, yang juga berfungsi sebagai wilayah sistem penyangga kehidupan.
19. Kawasan Pelestarian Alam (KPA) adalah kawasan dengan ciri khas tertentu, baik di darat maupun di perairan yang mempunyai fungsi pokok perlindungan sistem penyangga kehidupan, pengawetan keanekaragaman jenis tumbuhan dan satwa, serta pemanfaatan secara lestari sumber daya alam hayati dan ekosistemnya.
  20. Berdasarkan Undang-Undang No. 41 Tahun 1999 tentang Kehutanan, kawasan hutan dibagi ke dalam kelompok Hutan Konservasi, Hutan Lindung, dan Hutan Produksi.
  21. Hutan Konservasi adalah kawasan hutan dengan ciri khas tertentu, yang mempunyai fungsi pokok pengawetan keanekaragaman tumbuhan dan satwa serta ekosistemnya.
  22. Hutan Lindung adalah kawasan hutan yang mempunyai fungsi pokok sebagai perlindungan sistem penyangga kehidupan untuk mengatur tata air, mencegah banjir, mengendalikan erosi, mencegah intrusi air laut, dan memelihara kesuburan tanah.
  23. Hutan Produksi adalah kawasan *maintain soil fertility.*
  23. *Production Forest is a forest area designated mainly to promote sustainable forest production. Production forest is classified as permanent production forest, limited production forest, and convertible production forest.*
  24. *Conservation Forest is divided into: Sanctuary Reserve area consists of Strict Nature Reserve and Wildlife Sanctuary. Nature conservation area consists of National Park (TN), Grand Forest Park (THR), and Nature Recreation Park (TWA); Game Hunting Park (TB) Game Hunting Park is forest area devoted for game hunting recreation.*
  25. *Critical land refers to a piece of land severely damaged due to lost of its vegetation cover so that its functions as water retention, erosion control, nutrient cycling, micro climate regulator and carbon retention are completely depleted. Based upon its vegetation condition, the land could be classified as: very critical, critical, slight critical, potential critical, and normal condition.*
  26. *Reforestation or forest rehabilitation is intended to rehabilitate the critical land inside forest area or watershed to improve*

hutan yang mempunyai fungsi pokok memproduksi hasil hutan. Hutan produksi terdiri dari Hutan Produksi Tetap (HP), Hutan Produksi Terbatas (HPT), dan Hutan Produksi yang dapat dikonversi.

24. Hutan Konservasi terdiri dari: Kawasan suaka alam berupa Cagar Alam (CA) dan Suaka Margasatwa (SM); Kawasan pelestarian alam berupa Taman Nasional (TN), Taman Hutan Raya (THR), dan Taman Wisata Alam (TWA); Taman Buru (TB). Taman Buru adalah kawasan hutan yang ditetapkan sebagai tempat wisata berburu.
25. Penetapan lahan kritis mengacu pada lahan yang telah sangat rusak karena kehilangan penutupan vegetasinya, sehingga kehilangan atau berkurang fungsinya sebagai penahan air, pengendali erosi, siklus hara, pengatur iklim mikro, dan retensi karbon. Berdasarkan kondisi vegetasinya, kondisi lahan dapat diklasifikasikan sebagai: sangat kritis, kritis, agak kritis, potensial kritis, dan kondisi normal.
26. Reboisasi atau rehabilitasi hutan bertujuan untuk menghidupkan kembali kawasan hutan yang kritis di wilayah daerah aliran sungai (DAS) yang dilaksanakan bersama

*their ecological and hydrological functions. The activities were conducted with active participation of local communities who live nearby the target area.*

27. *Commercial utilization of timber as forest product is activities to utilize timber without destructing the environment and undermining the main functions of the forest area. Those activities could only be executed in forest area with high commercial timber value with license.*
28. *The license to commercially utilize timber in natural forest is license to utilize production forest for which the activities consist of harvesting or felling, planting, tending, protecting, processing, and marketing. The license could be granted to individuals, cooperatives, private companies, state-owned enterprises/local government-owned enterprises.*
29. *The main product of commercial forest operation is log. The log is harvested from various sources such as natural forest granted to concessionaires (IUPHHK/HPH), land clearing activities (IPK), industrial forest plantation (HTI) and community forest.*
30. *Sawn Timber Constitutes a sawmill product derived from logs as raw material. The product is*

masyarakat secara partisipatif.

27. Pemanfaatan hasil hutan kayu adalah segala bentuk usaha yang memanfaatkan dan mengusahakan hasil hutan kayu dengan tidak merusak lingkungan dan tidak mengurangi fungsi pokok hutan. Kegiatan ini hanya dapat dilaksanakan pada areal hutan yang memiliki potensi untuk dilakukan kegiatan pemanfaatan hasil hutan kayu dan dapat dilaksanakan setelah diperoleh izin usaha.
28. Izin Usaha Pemanfaatan Hasil Hutan Kayu (IUPHHK) pada hutan alam adalah izin untuk memanfaatkan hutan produksi yang kegiatannya terdiri dari pemanenan atau penebangan, penanaman, pemeliharaan, pengamanan, pengolahan, dan pemasaran hasil hutan kayu. IUPHHK dapat diberikan kepada perorangan, koperasi, badan usaha swasta, dan BUMN/BUMD.
29. Produksi hasil hutan utama yang dihasilkan dari hutan adalah kayu bulat. Produksi kayu bulat ini dihasilkan dari hutan alam melalui kegiatan perusahaan Hak Pengusahaan Hutan (HPH/IUPHHK), kegiatan ijin pemanfaatan kayu (IPK) dalam rangka pembukaan wilayah hutan, pembangunan Hutan Tanaman Industri (HTI), serta
  30. *characterized with regular forms having parallel sides at right angle to each other, thickness not more than 6 cm and moisture content not to exceed 18 percent. Sawn timber produced directly from logs must be certified by a legal document.*
  31. *Plywood is wood panel consisting of layers pressed together in between veneers; the core may be veneer or some other material, bound together with glue and pressed tightly together to make a strong panel. InCandi Laras Utaraded to this definition is plywood covered with other materials.*
  32. *Data of domestic livestock population are obtain from the Directorate General of Livestock and Animal Health Service, while data on the number of animals slaughtered are based on the quarterly survey conducted by BPS. This survey is a complete enumeration on all slaughterhouses and abattoirs in Indonesia. There are 4.033 covered in 2013.*
  33. *Fishery Statistics are secondary data obtained from the Directorate General of Capture Fisheries and Directorate General of Aquaculture. Fishery statistics are categorized into capture fisheries and aquaculture. Capture fisheries are further classified into marine capture fisheries and inland open water capture fisheries.*

kegiatan hutan rakyat.

30. Kayu Gergajian merupakan kayu hasil konversi kayu bulat dengan menggunakan mesin gergaji, mempunyai bentuk yang teratur dengan sisi-sisi sejajar dan sudut-sudutnya siku dengan ketebalan tidak lebih dari 6 cm dan kadar air tidak lebih dari 18 persen. Kayu gergajian yang diolah langsung dari kayu bulat, wajib didukung dengan dokumen yang sah.
31. Kayu Lapis adalah panel kayu yang tersusun dari lapisan veneer dibagian luarnya, sedangkan dibagian intinya (core) bisa berupa veneer atau material lain, diikat dengan lem kemudian di-press (ditekan) sedemikian rupa sehingga menjadi panel yang kuat. Termasuk dalam artian ini adalah kayu lapis yang dilapisi lagi dengan material lain.
32. Data populasi ternak bersumber dari Direktorat Jenderal Peternakan dan Kesehatan Hewan Kementerian Pertanian, sedangkan jumlah pemotongan ternak merupakan hasil Survei Laporan Pemotongan Ternak. Pengumpulan data pemotongan ternak dilakukan secara lengkap setiap triwulan di seluruh Rumah Potong Hewan (RPH) dan Tempat Pemotongan Hewan (TPH) yang ada di Indonesia. Pada tahun

*Aquaculture are further classified into several types of culture: marine culture, brackish water pond, fresh water pond, cage, floating net, and fish breeding in paddy fields.*

34. *A capture fishery household is a household conducting activities in catching fishes/other aquatic animals/aquatic plants, for which the products are wholly or partly to be sold.*
35. *An aquaculture fishery household is a household conducting activities in culturing fishes/other aquatic animals/aquatic plants, for which the products are wholly or partly to be sold. different types of parameters.*

2013 jumlah Dokumen RPH/TPH hasil pencacahan yang diolah sebanyak 4.033.

33. Data statistik perikanan merupakan data sekunder yang bersumber dari Direktorat Jenderal Perikanan Tangkap dan Direktorat Jenderal Budidaya. Statistik perikanan dibedakan atas data Perikanan Tangkap dan Perikanan Budidaya. Perikanan Tangkap diklasifikasikan atas penangkapan ikan di laut dan penangkapan ikan di perairan umum. Perikanan Budidaya diklasifikasikan atas jenis budidaya yaitu budidaya laut, tambak, kolam, karamba, jaring apung, dan sawah.
34. Rumah Tangga Perikanan Tangkap adalah rumah tangga yang melakukan kegiatan penangkapan ikan/binatang air lainnya/tanaman air dengan tujuan sebagian/seluruh hasilnya untuk dijual.
35. Rumah Tangga Perikanan Budidaya adalah rumah tangga yang melakukan kegiatan budidaya ikan/binatang air lainnya/tanaman air dengan tujuan sebagian/seluruh hasilnya untuk dijual.

**ULASAN**

Kabupaten Tapin sebagai salah satu kabupaten penyangga tanaman pangan (khususnya padi). Pada tahun 2022 mampu menghasilkan padi sawah sebanyak 429.812 ton dan padi ladang 12.328 ton. Lumbung padi sawah di Kabupaten Tapin berada di Kecamatan Tapin Tengah, yakni mampu memproduksi sebanyak 106.508 ton. Adapun padi ladang, kebanyakan dihasilkan di Kecamatan piani, yakni mencapai 7.849 ton.

Bawang merah adalah salah satu jenis tanaman sayuran yang paling sering dikonsumsi masyarakat. Kebanyakan bawang merah didatangkan dari pulau Jawa. Beberapa kecamatan di Kabupaten Tapin sudah mulai menanam bawang merah ini. Jika dibanding tahun 2021, luas panen 2022 makin meningkat yakni sebesar 9 Ha dengan produksi 23.5 ton. Luas panen Cabai rawit di Kabupaten Tapin pada 2022 menurundibanding 2021, yakni menjadi 416 Ha. Namun, produksinya meningkat menjadi 2.304,5 ton

Untuk tanaman buah-buahan di Kabupaten Tapin tahun 2022 didominasi oleh produksi jeruk siam (keprok) dengan produksi mencapai 17.355,5 ton, disusul produksi buah pisang yang mencapai 5.681,6 ton dan rambutan 1.118,5 ton.

Populasi ternak sapi di Kabupaten

**DESCRIPTION**

*apin Regency as one of the supporting districts of food crops (especially rice). In 2022, it could produce 429.812 tons of paddy rice and 12.328 tons of field rice. Paddy rice barns in Tapin Regency are in Tapin Tengah District, which is capable of producing 106.508 tons. As for field rice, most of it produced in Piani District, reaches 7.849 tons.*

*Shallot is one type of vegetable that is often consumed by public. Most shallots are imported from Java. Some sub-districts in Tapin Regency have started to plant it. Compared to 2021, harvested area of 2022 increase, which is 9.0 hectares with a production of 23.5 tons. The cheyenne pepper harvest area in Tapin Regency in 2022 decreased slightly compared to 2021, which became 416 Ha. But, the production has inclined to 2.304,5 tons*

*Fruit crops of Tapin Regency in 2021 was dominated by the production of tangerines with production reaching 17.355,5 tons, followed by production of bananas which reached 5.681,6 tons and production of rambutan by 1.118,5 tons.*

*Tapin cattle population in 2022 based on existing data reaching 8.645 tails mostly located in three districts namely Hatungun 2.170 tails, Tapin Tengah 1.466 tails, and Salam Babaris 1.405 tails ,while the rest scattered in other Sub-districts.*



Tapin tahun 2022 mencapai 8.645 ekor yang sebagian besar berada di 3 kecamatan yaitu Hatungun 2.170 ekor, Tapin Tengah 1.466 ekor dan Salam babaris 1.405 ekor, sisanya tersebar di kecamatan lain.

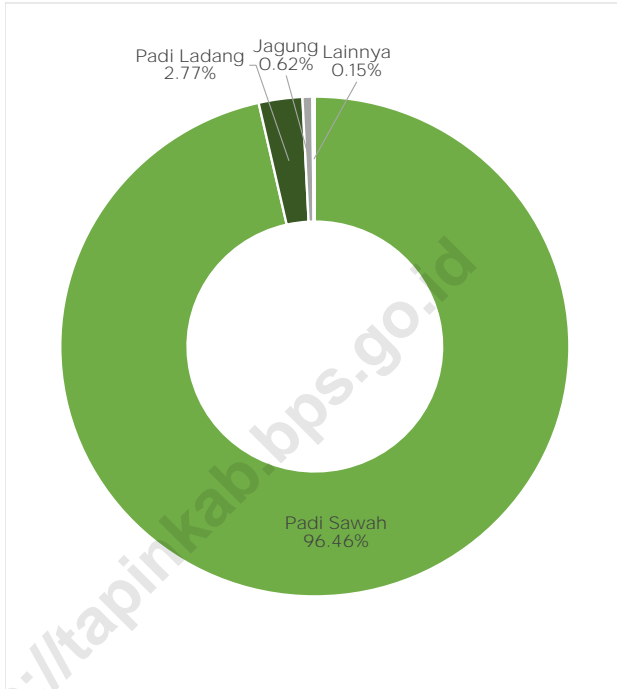
Produksi perikanan di Kabupaten Tapin tahun 2022 mencapai 4.041,5 ton dimana produksi terbanyak diperoleh dari sungai sebesar 2.165,51 ton.

*The production of fishery in Tapin Regency in 2021 reached 4.041,5 tons which the highest production was obtained by the river of 2.165,51 tons*

<https://tapinkab.bps.go.id>

**Gambar** 5.1  
**Figures**

**Produksi Palawija di Kabupaten Tapin (%), 2022**  
**Production of Food Crops in Tapin Regency (%), 2022**



Sumber/Source: Dinas Pertanian Kabupaten Tapin/ Agriculture Service of Tapin Regency

**5.1 TANAMAN PANGAN  
FOOD CROPS**

**Tabel 5.1.1 Luas Panen, Produksi, dan Produktivitas Padi Menurut Kecamatan di Kabupaten Tapin, 2022**  
*Harvested Area, Production, and Productivity of Paddy by Sub District in Tapin Regency, 2022*

Kecamatan Subdistrict	Padi Sawah			Padi Ladang		
	Luas Panen (ha) <i>Harvested Area (ha)</i>	Produksi (ton) <i>Production (ton)</i>	Produktivitas (ton/ha) <i>Productivity (ton/ha)</i>	Luas Panen (ha) <i>Harvested Area (ha)</i>	Produksi (ton) <i>Production (ton)</i>	Produktivitas (ton/ha) <i>Productivity (ton/ha)</i>
(1)	(2)	(3)	(4)	(5)	(6)	(7)
010 Benuang	4 353	22 104	50.78	275	1 155	42.00
011 Hatungun	1 131	5 490	48.54	427	1 698	39.77
020 Tapin Selatan	14 527	80 597	55.48	0	0	0
021 Salam Babaris	80	394	49.25	27	113	41.85
030 Tapin Tengah	19 277	106 508	55.25	0	0	0
040 Bungur	2 797	16 665	59.58	360	1 513	42.03
050 Piani	0	0	0	1 892	7 849	41.49
060 Lokpaikat	2 399	12 086	50.39	0	0	0
070 Tapin Utara	3 907	19 549	50.04	0	0	0
080 Bakarangan	6 581	35 374	53.75	0	0	0
090 Candi Laras Selatan	13 642	61 186	44.85	0	0	0
100 Candi Laras Utara	15 787	69 859	44.25	0	0	0
<b>Tapin</b>	<b>84 481</b>	<b>429 812</b>	<b>50.88</b>	<b>2 981</b>	<b>12 328</b>	<b>41.36</b>

Sumber/Source: Dinas Pertanian Kabupaten Tapin/ Agriculture Service of Tapin Regency

**Tabel**  
**Table** 5.1.2**Produksi Palawija Menurut Kecamatan (ton) di Kabupaten Tapin, 2022**  
*Production of Second Crops by Sub District (ton) in Tapin Regency, 2022*

Kecamatan Subdistrict	Jagung Maize	Kedelai Soy Beans	Kacang Tanah Peanuts
(1)	(2)	(3)	(4)
010 Binuang	632	0	3.2
011 Hatungun	895	126	6.0
020 Tapin Selatan	537	0	0
021 Salam Babaris	87	34	5.1
030 Tapin Tengah	0	0	0
040 Bungur	146	0	0
050 Piani	0	0	0
060 Lokpaikat	26	0	0
070 Tapin Utara	0	0	3.0
080 Bakarangan	0	0	7.5
090 Candi Laras Selatan	0	0	0
100 Candi Laras Utara	0	0	0
<b>Tapin</b>	<b>2 784</b>	<b>160</b>	<b>25.0</b>

Lanjutan Tabel/Continued Table 5.1.2

Kecamatan Subdistrict	Kacang Hijau Green Peas	Ubi Kayu Cassava	Ubi Jalar Sweet Potatoes
(1)	(5)	(6)	(7)
010 Binuang	0	39	40.1
011 Hatungun	0	32	42
020 Tapin Selatan	0	21	0
021 Salam Babaris	0	0	0
030 Tapin Tengah	0	22	0
040 Bungur	0	23	11
050 Piani	0	11	0
060 Lokpaikat	0	3.4	0
070 Tapin Utara	0	51	10
080 Bakarangan	0	70	0
090 Candi Laras Selatan	0	75	0
100 Candi Laras Utara	0	21	0
<b>Tapin</b>	<b>0</b>	<b>368.4</b>	<b>130.10</b>

Sumber/Source: Dinas Pertanian Kabupaten Tapin/ Agriculture Service of Tapin Regency

**Tabel 5.1.3 Luas Sawah Menurut Jenis Penggunaannya, 2022**  
**The Area Wetland by Kind of Land Use, 2022**

Jenis Penggunaan <i>Kind of Land Use</i>	Ditanami Padi			Tidak Ditanami Padi		Luas total lahan sawah (Ha)
	Luas lahan yang ditanami/diusahakan satu kali (Ha)	Luas lahan yang ditanam/diusahakan dua kali (Ha)	Luas lahan yang ditanami/diusahakan lebih dari tiga kali (Ha)	Ditanami tanaman lainnya	Luas tidak ditanami apapun	
(1)	(2)	(3)	(4)	(5)	(6)	(7)
01. Irigasi	1 072	3 103	5	0	0	4 180
03. Tadah Hujan	17 025	9 203	0	0	10	26 238
04. Rawa Pasang Surut	15 266	1 999	0	0	0	17 265
04. Rawa Lebak	16 446	794	0	0	0	17 240
<b>Jumlah</b>	<b>49 809</b>	<b>15 099</b>	<b>5</b>	<b>0</b>	<b>10</b>	<b>64 923</b>

Sumber/Source: Dinas Pertanian Kabupaten Tapin/ Agriculture Service of Tapin Regency

**Tabel** 5.1.4 **Luas Tanah Kering Menurut Jenis Penggunaannya, 2022**  
**The Area of Dry Land by Kind of Land Use, 2022**

<i>Jenis Penggunaan</i> <i>Kind of Land Use</i>	<i>Luas (Ha)</i> <i>Area</i>
(1)	(2)
01.Tegal/Kebun Bareland/Garden	8 009
02.Ladang/Huma Shifting Cultivation	6 333
03.Perkebunan Estates	29 526
04.Ditanami Pohon/Hutan Rakyat	2 887
05.Padang Penggembalaan/Padang Rumput Steppe Pasture	2 161
06.Hutan Negara	5 766
07.Sementara tidak diusahakan	3 940
08.Lainnya (tambak, kolam, empang, hutan Negara, dll)	1 118
09.Lahan Bukan Pertanian (Jalan, Pemukiman, Perkantoran, Sungai, dll)	90 241
<b>Jumlah/Total</b>	<b>149 981</b>

Sumber/Source: Dinas Pertanian Kabupaten Tapin/ Agriculture Service of Tapin Regency

## 5.2 HORTIKULTURA

### HORTICULTURE

**Tabel 5.2.1** Luas Panen Tanaman Sayuran Menurut Kecamatan dan Jenis Tanaman (ha) di Kabupaten Tapin, 2021 dan 2022  
**Table 5.2.1** *Harvested Area of Vegetables by Subdistrict and Kind of Plant (ha) in Tapin Regency, 2021 and 2022*

Kecamatan Subdistrict	Bawang Merah Shallot		Cabai Besar Big Chili	
	2021	2022*	2021	2022*
(1)	(2)	(3)	(4)	(5)
010 Benuang	4	-	39	13
011 Hatungun	-	5	11	9
020 Tapin Selatan	-	-	2	2
021 Salam Babaris	-	-	4	-
030 Tapin Tengah	-	-	-	-
040 Bungur	3	4	5	3
050 Piani	-	-	-	-
060 Lokpaikat	-	-	17	17
070 Tapin Utara	-	-	3	7
080 Bakarangan	-	-	-	-
090 Candi Laras Selatan	-	-	-	-
100 Candi Laras Utara	-	-	-	-
<b>Tapin</b>	<b>7</b>	<b>9</b>	<b>81</b>	<b>51</b>



Lanjutan Tabel/Continued Table 5.2.1

Kecamatan Subdistrict	Cabai Rawit/ Chili/Cayenne Pepper		Bawang Daun Scalion	
	2021	2022*	2021	2022*
(1)	(6)	(7)	(8)	(9)
010 Binuang	24	7	14	12
011 Hatungun	20	10	-	-
020 Tapin Selatan	5	2	-	-
021 Salam Babaris	4	2	-	-
030 Tapin Tengah	135	151	-	-
040 Bungur	7	2	-	-
050 Piani	191	150	-	-
060 Lokpaikat	5	14	-	-
070 Tapin Utara	12	25	-	-
080 Bakarangan	24	4	-	-
090 Candi Laras Selatan	51	50	-	-
100 Candi Laras Utara	1	-	-	-
<b>Tapin</b>	<b>479</b>	<b>416</b>	<b>14</b>	<b>12</b>

Lanjutan Tabel/Continued Table 5.2.1

Kecamatan Subdistrict	Jamur Tiram* King Oyster Mushroom		Tomat/ Tomato		Terung Eggplant	
	2021	2022*	2021	2022*	2021	2022*
(1)	(10)	(11)	(12)	(13)	(14)	(15)
010 Binuang	-	-	23	13	23	14
011 Hatungun	-	-	8	6	3	4
020 Tapin Selatan	-	-	-	1	2	1
021 Salam Babaris	942	1 701	-	-	3	3
030 Tapin Tengah	-	-	-	-	-	-
040 Bungur	-	-	4	1	4	3
050 Piani	-	-	3	2	6	-
060 Lokpaikat	-	-	1	3	3	2
070 Tapin Utara	-	-	4	7	2	17
080 Bakarangan	-	-	3	-	9	6
090 Candi Laras Selatan	-	-	-	-	-	-
100 Candi Laras Utara	-	-	-	-	-	-
<b>Tapin</b>	<b>942</b>	<b>1 701</b>	<b>46</b>	<b>32</b>	<b>54</b>	<b>50</b>

Catatan/Note : \* dalam m2

Angka Sementara (ASEM)/ Preliminary Figures

Sumber/Source : BPS, Statistik Pertanian Hortikultura SPH/BPS-Statistics Indonesia, Agricultural Statistic for Horticulture SPH

**Tabel**  
**Table** 5.2.2

**Produksi Tanaman Sayuran Menurut Kecamatan dan Jenis Tanaman (kuintal) di Kabupaten Tapin, 2021 dan 2022**  
**Production of Vegetables by Subdistrict and Kind of Plant (kwintal) in Tapin Regency, 2021 dan 2022**

Kecamatan Subdistrict	Bawang Merah Shallot		Cabai Besar Big Chili	
	2021	2022	2021	2022
(1)	(2)	(3)	(4)	(5)
010 Binuang	215	-	1 362	259
011 Hatungun	-	75	512	187
020 Tapin Selatan	-	-	100	150
021 Salam Babaris	-	-	275	-
030 Tapin Tengah	-	-	-	-
040 Bungur	190	200	314	138
050 Piani	-	-	-	-
060 Lokpaikat	-	-	2 222	1 480
070 Tapin Utara	-	-	36	117
080 Bakarangan	-	-	-	-
090 Candi Laras Selatan	-	-	-	-
100 Candi Laras Utara	-	-	-	-
<b>Tapin</b>	<b>405</b>	<b>275</b>	<b>4 820</b>	<b>2 331</b>

Lanjutan Tabel/*Continued Table 5.2.2*

Kecamatan Subdistrict	Cabai Rawit/ Chili/Cayenne Pepper		Bawang Daun Scalio	
	2021	2022	2021	2022
(1)	(6)	(7)	(8)	(9)
010 Benuang	469	98	454	169
011 Hatungun	584	252	-	-
020 Tapin Selatan	223	89	-	-
021 Salam Babaris	94	14	-	-
030 Tapin Tengah	9 973	13 590	-	-
040 Bungur	390	50	-	-
050 Piani	3 190	2 752	-	-
060 Lokpaikat	326	973	-	-
070 Tapin Utara	101	443	-	-
080 Bakarangan	1 550	194	-	-
090 Candi Laras Selatan	3 142	4 590	-	-
100 Candi Laras Utara	115	-	-	-
<b>Tapin</b>	<b>20 157</b>	<b>23 045</b>	<b>454</b>	<b>169</b>

Lanjutan Tabel/Continued Table 5.2.2

Kecamatan Subdistrict	Jamur Tiram King Oyster Mushroom		Tomat Tomato		Terung Eggplant	
	2021	2022	2021	2022	2021	2022
(1)	(10)	(11)	(12)	(13)	(14)	(15)
010 Binuang	-	-	3 985	388	3 305	332
011 Hatungun	-	-	165	449	130	373
020 Tapin Selatan	-	-	-	55	55	125
021 Salam Babaris	142	74	-	-	62	263
030 Tapin Tengah	-	-	-	-	-	-
040 Bungur	-	-	270	102	295	298
050 Piani	-	-	195	90	428	-
060 Lokpaikat	-	-	37	51	82	43
070 Tapin Utara	-	-	33	197	10	228
080 Bakarangan	-	-	187	-	227	191
090 Candi Laras Selatan	-	-	-	-	-	-
100 Candi Laras Utara	-	-	-	-	-	-
<b>Tapin</b>	<b>142</b>	<b>74</b>	<b>4 872</b>	<b>1 332</b>	<b>4 594</b>	<b>1 853</b>

Catatan/Note : Angka Sementara (ASEM)/ Preliminary Figures

Sumber/Source : BPS, Statistik Pertanian Hortikultura SPH/BPS-Statistics Indonesia, Agricultural Statistic for Horticulture SPH

**Tabel**  
**Table** 5.2.3**Luas Panen Tanaman Sayuran dan Buah–Buahan Semusim Menurut Jenis Tanaman (ha) di Kabupaten Tapin, 2019–2022****Harvested Area of Seasonal Vegetables and Fruits by Kind of Plant (ha) in Tapin Regency, 2019–2022**

Jenis Tanaman Kind of Plants	Satuan	2019	2020	2021	2022
(1)	(2)	(3)	(4)	(5)	
Bawang Daun/ Scallion	ha	1	9	14	12
Bawang Merah/ Shallots	ha	69	25	7	9
Bawang Putih/ Garlic	ha	1	-	-	-
Bayam/ Spinach	ha	1	6	2	6
Buncis/ string bean	ha	2	5	7	13
Cabai Rawit/ Chili/Cayenne Pepper	ha	375	454	479	416
Kacang Panjang/ Long Beans	ha	18	47	48	49
Kangkung/ Water Spinach	ha	2	23	28	37
Kembang Kol/ Cauliflower	ha	-	-	-	-
Kentang/ Potato	ha	-	-	-	-
Ketimun/ Cucumber	ha	22	49	38	41
Kubis/ Cabbage	ha	-	-	-	-
Labu Siam/ Chayote	ha	-	-	-	-
Melon/ Melon	ha	6	13	28	7
Paprika/ Bell Pepper	ha	-	-	-	-
Petsai/Sawi/ Chinese Cabbage/mustard green	ha	-	-	2	-
Semangka/ Watermelon	ha	5	10	15	16
Stroberi/ Strawberry	ha	-	-	-	-
Terung/ Eggplant	ha	13	59	54	50
Tomat/ Tomato	ha	9	37	46	32
Wortel/ Carrot	ha	-	-	-	-
Cabai Besar/TW/Teropong/ Chili/Big chili	ha	...	...	81	51
"Cabai Keriting / Chili/Curlly chili	ha	...	...	2	-
Jamur Tiram/ King Oyster Mushroom	m2	...	...	...	...
Jamur Merang/ Straw Mushroom	m2	...	...	-	-
Jamur Lainnya/ Mushroom	m2	...	...	-	-

Catatan/Note: Angka Sementara

Sumber/Source: BPS, Statistik Pertanian Hortikultura SPH/BPS-Statistics Indonesia, Agricultural Statistic for Horticulture SPH

**Tabel**  
**Table** 5.2.4

**Produksi Tanaman Sayuran dan Buah–Buahan Semusim Menurut Jenis Tanaman (kuintal) di Kabupaten Tapin, 2019-2022**  
*Production of Seasonal Vegetables and Fruits by Kind of Plant (kwintal) in Tapin Regency, 2018-2022*

Jenis Tanaman Kind of Plants	Satuan	2019	2020	2021	2022
(1)	(2)	(3)	(4)	(5)	
Bawang Daun/ Scallion	kw/ qui	39	255	454	169
Bawang Merah/ Shallots	kw/ qui	4 741	1 681	405	275
Bawang Putih/ Garlic	kw/ qui	13	-	-	-
Bayam/ Spinach	kw/ qui	12	178	76	71
Buncis/ string bean	kw/ qui	214	515	443	320
Cabai Rawit/ Chili/Cayenne Pepper	kw/ qui	25 704	34 594	20 157	23 045
Kacang Panjang/ Long Beans	kw/ qui	389	3 876	1 977	916
Kangkung/ Water Spinach	kw/ qui	19	718	775	978
Kembang Kol/ Cauliflower	kw/ qui	-	-	-	-
Kentang/ Potato	kw/ qui	-	-	-	-
Ketimun/ Cucumber	kw/ qui	1 249	2 833	2 548	1 516
Kubis/ Cabbage	kw/ qui	-	-	-	-
Labu Siam/ Chayote	kw/ qui	-	-	-	-
Melon/ Melon	kw/ qui	246	3 121	3 822	1 112
Paprika/ Bell Pepper	kw/ qui	-	-	-	-
Petsai/Sawi/ Chinese Cabbage/mustard green	kw/ qui	-	-	22	-
Semangka/ Watermelon	kw/ qui	219	1 397	1 673	769
Stroberi/ Strawberry	kw/ qui	-	-	-	-
Terung/ Eggplant	kw/ qui	674	5 007	4 594	1 853
Tomat/ Tomato	kw/ qui	232	3 400	4 872	1 332
Wortel/ Carrot	kw/ qui	-	-	-	-
"Cabai Besar/TW/Teropong/ Chili	kw/ qui	...	...	4 820	2 331
"Cabai Keriting/ Chili/Curlly chili	kw/ qui	...	...	37	-
Jamur Tiram/ King Oyster Mushroom	kg	...	...	142	74
Jamur Merang/ Straw Mushroom	kg	...	...	-	-
Jamur Lainnya/ Mushroom	kg	...	...	-	-

Catatan/Note : Angka Sementara (ASEM)/ Preliminary Figures

Sumber/Source : BPS, Statistik Pertanian Hortikultura SPH/BPS-Statistics Indonesia, Agricultural Statistic for Horticulture SPH

**Tabel**  
**Table** 5.2.5**Luas Panen Tanaman Biofarmaka Menurut Kecamatan dan Jenis Tanaman (m<sup>2</sup>) di Kabupaten Tapin, 2021 dan 2022\***  
**Harvested Area of Medicinal Plants by Subdistrict and Kind of Plant (m<sup>2</sup>) in Tapin Regency, 2021 and 2022\***

Kecamatan Subdistrict	Jahe/Ginger		Serai/Lemongrass	
	2021	2022*	2021	2022*
(1)	(2)	(3)	(4)	(5)
010 Binuang	17 500	20 000	1 445	228
011 Hatungun	590 000	625 000	-	-
020 Tapin Selatan	-	-	-	-
021 Salam Babaris	-	-	-	-
030 Tapin Tengah	-	-	-	-
040 Bungur	-	-	-	-
050 Piani	-	50 000	-	-
060 Lokpaikat	200	200	-	-
070 Tapin Utara	750	850	-	-
080 Bakarangan	-	-	-	-
090 Candi Laras Selatan	-	-	-	-
100 Candi Laras Utara	-	-	-	-
<b>Tapin</b>	<b>608 450</b>	<b>696 050</b>	<b>1 445</b>	<b>228</b>



Lanjutan Tabel/Continued Table 5.2.5

Kecamatan Subdistrict	Kencur/East Indian Galangal		Kunyit/Turmeric	
	2021	2022*	2021	2022*
(1)	(6)	(7)	(8)	(9)
010 Binuang	1 156	15 000	-	-
011 Hatungun	500 000	580 000	110 000	140 000
020 Tapin Selatan	-	-	-	-
021 Salam Babaris	-	-	-	-
030 Tapin Tengah	-	-	-	-
040 Bungur	-	-	-	-
050 Piani	-	-	-	-
060 Lokpaikat	-	-	-	-
070 Tapin Utara	-	-	-	-
080 Bakarangan	-	-	-	-
090 Candi Laras Selatan	-	-	-	-
100 Candi Laras Utara	-	-	-	-
<b>Tapin</b>	<b>501 156</b>	<b>595 000</b>	<b>110 000</b>	<b>140 000</b>

Catatan/Note : Angka Sementara (ASEM)/ Preliminary Figures

Sumber/Source : BPS, Statistik Pertanian Hortikultura SPH/BPS-Statistics Indonesia, Agricultural Statistic for Horticulture SPH

**Tabel**  
**Table** 5.2.6

**Produksi Tanaman Biofarmaka Menurut Kecamatan dan Jenis Tanaman (kg) di Kabupaten Tapin, 2021 dan 2022\***  
*Production of Medicinal Plants by Subdistrict and Kind of Plant (kg) in Tapin Regency, 2021 and 2022\**

Kecamatan Subdistrict	Jahe/Ginger		Serai/Lemongrass	
	2021	2022*	2021	2022*
(1)	(2)	(3)	(4)	(5)
010 Benuang	175 000	21 000	6 502	798
011 Hatungun	590 000	666 300	-	-
020 Tapin Selatan	-	-	-	-
021 Salam Babaris	-	-	-	-
030 Tapin Tengah	-	-	-	-
040 Bungur	-	-	-	-
050 Piani	-	50 000	-	-
060 Lokpaikat	2 000	200	-	-
070 Tapin Utara	7 500	850	-	-
080 Bakarangan	-	-	-	-
090 Candi Laras Selatan	-	-	-	-
100 Candi Laras Utara	-	-	-	-
<b>Tapin</b>	<b>774 500</b>	<b>738 350</b>	<b>6 502</b>	<b>798</b>

Lanjutan Tabel/*Continued Table 5.2.6*

Kecamatan Subdistrict	Kencur/ <i>East Indian Galangal</i>		Kunyit/ <i>Turmeric</i>	
	2021	2022	2021	2022
(1)	(6)	(7)	(8)	(9)
010 Binuang	9 248	13 500	-	-
011 Hatungun	400 000	399 000	110 000	139 000
020 Tapin Selatan	-	-	-	-
021 Salam Babaris	-	-	-	-
030 Tapin Tengah	-	-	-	-
040 Bungur	-	-	-	-
050 Piani	-	-	-	-
060 Lokpaikat	-	-	-	-
070 Tapin Utara	-	-	-	-
080 Bakarangan	-	-	-	-
090 Candi Laras Selatan	-	-	-	-
100 Candi Laras Utara	-	-	-	-
<b>Tapin</b>	<b>409 248</b>	<b>412 500</b>	<b>110 000</b>	<b>139 000</b>

Catatan/Note : Angka Sementara (ASEM)/ Preliminary Figures

Sumber/Source : BPS, Statistik Pertanian Hortikultura SPH/BPS-Statistics Indonesia, *Agricultural Statistic for Horticulture SPH*

**Tabel 5.2.7 Luas Panen Tanaman Biofarmaka Menurut Jenis Tanaman (m<sup>2</sup>) di Kabupaten Tapin, 2019-2022\***  
**Harvested Area of Medicinal Plants by Kind of Plant (m<sup>2</sup>) in Tapin Regency, 2019-2022\***

Jenis Tanaman Kind of Plants	Satuan	2020	2021	2022
(1)	(2)	(3)	(4)	(5)
Jahe/ <i>Ginger</i>	m2	125 439	608 450	696 050
Kencur/ <i>East Indian Galangal</i>	m2	62 300	501 156	595 000
Kunyit/ <i>Tumeric</i>	m2	42 800	110 000	140 000
Jeruk Nipis/ <i>Lime</i>	pohon/ <i>tree</i>	...	5 200	5 200
Serai/ <i>Lemongrass</i>	m2	...	1 445	228

Catatan/Note : Angka Sementara (ASEM)/ Preliminary Figures

Sumber/Source : BPS, Statistik Pertanian Hortikultura SPH/BPS-Statistics Indonesia, Agricultural Statistic for Horticulture SPH

**Tabel 5.2.8** **Produksi Tanaman Biofarmaka Menurut Jenis Tanaman (kg) di Kabupaten Tapin, 2019-2022\***  
**Production of Medicinal Plants by Kind of Plant (kg) in Tapin Regency, 2019-2022\***

Jenis Tanaman Kind of Plants	Satuan	2020	2021	2022
(1)	(2)	(3)	(4)	(5)
Jahe/Ginger	kg	130 639	774 500	738 350
Kencur/East Indian Galangal	kg	51 450	409 248	412 500
Kunyit/Tumeric	kg	42 800	110 000	139 000
Jeruk Nipis/Lime	kg	...	118 072	89 377
Serai/Lemongrass	kg	...	6 502	798

Catatan/Note : Angka Sementara (ASEM)/ Preliminary Figures

Sumber/Source : BPS, Statistik Pertanian Hortikultura SPH/BPS-Statistics Indonesia, Agricultural Statistic for Horticulture SPH

**Tabel**  
**Table** 5.2.9

**Luas Panen Tanaman Hias Menurut Kecamatan dan Jenis Tanaman (m<sup>2</sup>) di Kabupaten Tapin, 2021 dan 2022\***  
**Harvested Area of Ornamental Plants by Subdistrict and Kind of Plant (m<sup>2</sup>) in Tapin Regency, 2021 and 2022\***

Kecamatan Subdistrict	Anggrek/ <i>Orchid</i>		Krisan/ <i>Chrysantemum</i>	
	2021	2022*	2021	2022*
(1)	(2)	(3)	(4)	(5)
010 Benuang	-	-	-	-
011 Hatungun	-	-	-	-
020 Tapin Selatan	-	-	-	-
021 Salam Babaris	-	-	-	-
030 Tapin Tengah	-	-	-	-
040 Bungur	-	-	-	-
050 Piani	-	-	-	-
060 Lokpaikat	-	-	-	-
070 Tapin Utara	-	-	-	-
080 Bakarangan	-	-	-	-
090 Candi Laras Selatan	-	-	-	-
100 Candi Laras Utara	-	-	-	-
<b>Tapin</b>	-	-	-	-

Lanjutan Tabel/*Continued Table* 5.2.9

Kecamatan Subdistrict	Mawar/Rose		Sedap Malam/Tuberose	
	2021	2022*	2021	2022*
(1)	(6)	(7)	(8)	(9)
010 Binuang	-	-	-	-
011 Hatungun	-	-	-	-
020 Tapin Selatan	-	-	-	-
021 Salam Babaris	-	-	-	-
030 Tapin Tengah	-	-	-	-
040 Bungur	-	-	-	-
050 Piani	-	-	-	-
060 Lokpaikat	-	-	-	-
070 Tapin Utara	-	-	-	-
080 Bakarangan	-	-	-	-
090 Candi Laras Selatan	-	-	-	-
100 Candi Laras Utara	-	-	-	-
<b>Tapin</b>	-	-	-	-

Catatan/Note : Angka Sementara (ASEM)/ Preliminary Figures

Sumber/Source : BPS, Statistik Pertanian Hortikultura SPH/BPS-Statistics Indonesia, Agricultural Statistic for Horticulture SPH

**Tabel**  
**Table** 5.2.10

**Produksi Tanaman Hias Menurut Kecamatan dan Jenis Tanaman (tangkai) di Kabupaten Tapin, 2021 and 2022\***  
*Production of Ornamental Plants by Subdistrict and Kind of Plant (stalks) in Tapin Regency, 2021 and 2022\**

Kecamatan Subdistrict	Anggrek/ <i>Orchid</i>		Krisan/ <i>Chrysantemum</i>	
	2021	2022*	2021	2022*
(1)	(2)	(3)	(4)	(5)
010 Benuang	-	-	-	-
011 Hatungun	-	-	-	-
020 Tapin Selatan	-	-	-	-
021 Salam Babaris	-	-	-	-
030 Tapin Tengah	-	-	-	-
040 Bungur	-	-	-	-
050 Piani	-	-	-	-
060 Lokpaikat	-	-	-	-
070 Tapin Utara	-	-	-	-
080 Bakarangan	-	-	-	-
090 Candi Laras Selatan	-	-	-	-
100 Candi Laras Utara	-	-	-	-
<b>Tapin</b>	-	-	-	-



Lanjutan Tabel/*Continued Table* 5.2.10

Kecamatan Subdistrict	Mawar/Rose		Sedap Malam/Tuberose	
	2021	2022*	2021	2022*
(1)	(6)	(7)	(8)	(9)
010 Benuang	-	-	-	-
011 Hatungun	-	-	-	-
020 Tapin Selatan	-	-	-	-
021 Salam Babaris	-	-	-	-
030 Tapin Tengah	-	-	-	-
040 Bungur	-	-	-	-
050 Piani	-	-	-	-
060 Lokpaikat	-	-	-	-
070 Tapin Utara	-	-	-	-
080 Bakarangan	-	-	-	-
090 Candi Laras Selatan	-	-	-	-
100 Candi Laras Utara	-	-	-	-
<b>Tapin</b>	-	-	-	-

Catatan/Note : Angka Sementara (ASEM)/ Preliminary Figures

Sumber/Source : BPS, Statistik Pertanian Hortikultura SPH/BPS-Statistics Indonesia, Agricultural Statistic for Horticulture SPH

**Tabel 5.2.11** Luas Panen Tanaman Hias Menurut Jenis Tanaman (tangkai) di Kabupaten Tapin, 2019-2022\*  
**Table** *Harvested Area of Ornamental Plants by Kind of Plant (stalks) in Tapin Regency, 2019-2022\**

Jenis Tanaman <i>Kind of Plants</i>	2019	2020	2021	2022*
(1)	(2)	(3)	(4)	(5)
Anggrek/ <i>Orchid</i>	-	-	-	-
Krisan/ <i>Chrysantemum</i>	-	-	-	-
Mawar/ <i>Rose</i>	-	-	-	-
Sedap Malam/ <i>Tuberose</i>	-	-	-	-

Catatan/Note : Angka Sementara (ASEM)/ Preliminary Figures

Sumber/Source : BPS, Statistik Pertanian Hortikultura SPH/BPS-Statistics Indonesia, *Agricultural Statistic for Horticulture SPH*

**Tabel** 5.2.12 **Produksi Tanaman Hias Menurut Jenis Tanaman (tangkai) di Kabupaten Tapin, 2019-2022**  
**Table** 5.2.12 **Production of Ornamental Plants by Kind of Plant (stalks) in Tapin Regency, 2019-2022**

Jenis Tanaman Kind of Plants	2019	2020	2021	2022*
(1)	(2)	(3)	(4)	(5)
Anggrek/ <i>Orchid</i>	-	-	-	-
Krisan/ <i>Chrysantemum</i>	-	-	-	-
Mawar/ <i>Rose</i>	-	-	-	-
Sedap Malam/ <i>Tuberose</i>	-	-	-	-

Catatan/Note : Angka Sementara (ASEM)/ Preliminary Figures

Sumber/Source : BPS, Statistik Pertanian Hortikultura SPH/BPS-Statistics Indonesia, Agricultural Statistic for Horticulture SPH

**Tabel 5.2.13** **Produksi Buah-buahan Menurut Kecamatan dan Jenis Tanaman (kuintal) di Kabupaten Tapin, 2021 dan 2022\***  
**Production of Fruits by Subdistrict and Kind of Plant (kwintal) in Tapin Regency, 2021 and 2022\***

Kecamatan Subdistrict	Mangga/Mango		Durian/Durian	
	2021	2022*	2021	2022*
(1)	(2)	(3)	(4)	(5)
010 Binuang	369	-	413	479
011 Hatungun	396	-	438	53
020 Tapin Selatan	2 663	1 374	874	1 996
021 Salam Babaris	146	81	308	14
030 Tapin Tengah	6 538	908	69	-
040 Bungur	189	6	37	81
050 Piani	3 200	975	2 810	-
060 Lokpaikat	355	19	31	33
070 Tapin Utara	604	493	78	633
080 Bakarangan	99	-	8	-
090 Candi Laras Selatan	4 418	2 253	-	-
100 Candi Laras Utara	2 359	1 169	1 068	1 288
<b>Tapin</b>	<b>21 335</b>	<b>7 278</b>	<b>6 133</b>	<b>4 575</b>

Lanjutan Tabel/*Continued Table 5.2.13*

Kecamatan Subdistrict	Jeruk Siam/Kepek/Orange		Pisang/Banana	
	2021	2022*	2021	2022*
(1)	(6)	(7)	(8)	(9)
010 Benuang	6 230	42	15 168	6 056
011 Hatungun	490	92	26 215	13 689
020 Tapin Selatan	5 000	27 236	355	179
021 Salam Babaris	2	-	853	326
030 Tapin Tengah	6 294	12 230	1 778	579
040 Bungur	672	67	3 556	3 256
050 Piani	325	559	24 418	30 619
060 Lokpaikat	57	1 019	207	292
070 Tapin Utara	-	4 051	4	120
080 Bakarangan	64	87	1 402	1 369
090 Candi Laras Selatan	41 256	15 420	48	58
100 Candi Laras Utara	199 261	112 752	197	274
<b>Tapin</b>	<b>259 651</b>	<b>173 555</b>	<b>74 201</b>	<b>56 816</b>

Lanjutan Tabel/*Continued Table* 5.2.13

Kecamatan Subdistrict	Pepaya/Papaya		Rambutan/Rambutan	
	2021	2022*	2021	2022*
(1)	(10)	(11)	(12)	(13)
010 Benuang	143	212	625	140
011 Hatungun	182	91	749	-
020 Tapin Selatan	203	153	160	130
021 Salam Babaris	450	15	1 288	92
030 Tapin Tengah	157	-	6 100	4 825
040 Bungur	143	63	235	41
050 Piani	403	104	1 300	728
060 Lokpaikat	62	33	431	2
070 Tapin Utara	268	288	1 897	968
080 Bakarangan	136	150	5	233
090 Candi Laras Selatan	84	125	875	651
100 Candi Laras Utara	244	232	797	3 376
<b>Tapin</b>	<b>2 475</b>	<b>1 465</b>	<b>14 463</b>	<b>11 185</b>

Sumber/Source: Dinas Pertanian Kabupaten Tapin/ Agriculture Service of Tapin Regency

**Tabel 5.2.14** **Produksi Buah–Buahan dan Sayuran Tahunan Menurut Jenis Tanaman (kuintal) di Kabupaten Tapin, 2019-2022\***  
**Production of Annual Fruits and Vegetables by Kind of Plant (kwintal) in Tapin Regency, 2019-2022\***

Jenis Tanaman Kind of Plants	Satuan	2019	2020	2021	2022
(1)	(2)	(3)	(4)	(5)	
Alpukat/ Avocado	kw/ qui	6	37	30	6
Anggur/ Grape	kw/ qui	-	-	-	-
Apel/ Apple	kw/ qui	-	-	-	-
Belimbing/ Star Fruit	kw/ qui	2 106	2 063	291	224
Duku/Langsat/Kokosan/ Duku	kw/ qui	1 715	588	184	43
Durian/ Durian	kw/ qui	15 056	6 528	6 133	4 575
Jambu Air/ Water Apple	kw/ qui	629	418	314	150
Jambu Biji/ Guava	kw/ qui	1 283	2 616	1 309	547
Jengkol/ Jengkol	kw/ qui	1 082	525	46	28
Jeruk Besar/ Pomelo	kw/ qui	229	26	-	-
Jeruk Siam/Kepron/ Orange/Tangerine	kw/ qui	196 323	242 280	259 651	173 555
Mangga/ Mango	kw/ qui	16 823	26 947	21 335	7 278
Manggis/ Mangosteen	kw/ qui	564	275	332	23
Melinjo/ Gnetum/Melinjo	kw/ qui	110	188	143	11
Nangka/Cempedak/ Jackfruit	kw/ qui	5 013	6 559	2 543	1 697
Nenas/ Pineapple	kw/ qui	480	371	189	136
Pepaya/ Papaya	kw/ qui	2 329	2 876	2 475	1 465
Petai/ Twisted Cluster Bean	kw/ qui	4 391	6 524	6 404	5 392
Pisang/ Banana	kw/ qui	78 807	74 124	74 201	56 816
Rambutan/ Rambutan	kw/ qui	22 345	13 776	14 463	11 185
Salak/ Snakefruit	kw/ qui	383	76	205	39
Sawo/ Sapodilla/Sawo	kw/ qui	1 424	1 150	1 073	170
Sirsak/ Soursop	kw/ qui	369	464	132	193
Sukun/ Breadfruit	kw/ qui	1 205	3 076	1 639	433
Buah Naga/ Hylocereus polyrhizus	kw/ qui	...	...	30	12
Jeruk Lemon/ Lemon	kw/ qui	...	...	2	952
Lengkeng/ Dimocarpus longan	kw/ qui	...	...	41	3

Sumber/Source: Dinas Pertanian Kabupaten Tapin/ Agriculture Service of Tapin Regency

### 5.3 PERKEBUNAN ESTATE CROPS

**Tabel 5.3.1** Luas Areal Tanaman Perkebunan Menurut Kecamatan dan Jenis Tanaman (ha) di Kabupaten Tapin, 2021 dan 2022\*  
*Planted Area of Estate Crops by Subdistrict and Type of Crops (ha) in Tapin Regency, 2021 and 2022\**

Kecamatan Subdistrict	Kelapa Sawit/Oil Palm <sup>1</sup>		Kelapa/Coconut <sup>1</sup>	
	2021	2022*	2021	2022*
(1)	(2)	(3)	(4)	(5)
010 Benuang	3 675.45	3 675.45	206.00	206.00
011 Hatungun	0.00	0.00	171.00	171.00
020 Tapin Selatan	601.00	601.00	136.00	136.00
021 Salam Babaris	13.77	13.77	124.00	124.00
030 Tapin Tengah	4 345.84	4 345.84	278.00	278.00
040 Bungur	98.00	98.00	65.00	63.00
050 Piani	0.00	0.00	130.00	130.00
060 Lokpaikat	2.00	2.00	114.00	114.00
070 Tapin Utara	10.00	10.00	214.00	214.00
080 Bakarangan	0.00	0.00	141.00	141.00
090 Candi Laras Selatan	382.12	417.12	13.50	13.50
100 Candi Laras Utara	3 721.59	3 721.59	64.50	64.50
<b>Tapin</b>	<b>12 859.77</b>	<b>12 886.77</b>	<b>1 657.00</b>	<b>1 655.00</b>



Lanjutan Tabel/*Continued Table* 5.3.1

Kecamatan Subdistrict	Karet/Rubber <sup>1</sup>		Kopi/Coffee <sup>1</sup>	
	2021	2022*	2021	2022*
(1)	(6)	(7)	(8)	(9)
010 Binuang	1 914.00	1 914.00	0.00	0.00
011 Hatungun	1 632.00	1 626.00	35.00	55.00
020 Tapin Selatan	3 143.00	3 139.00	0.00	0.00
021 Salam Babaris	3 669.00	3 663.00	0.00	0.00
030 Tapin Tengah	175.00	175.00	0.00	0.00
040 Bungur	3 084.00	3 081.00	0.00	0.00
050 Piani	1 871.00	1 871.00	10.00	10.00
060 Lokpaikat	1 879.00	1 875.00	0.00	1.00
070 Tapin Utara	838.00	835.00	3.00	3.00
080 Bakarangan	127.00	127.00	0.00	0.00
090 Candi Laras Selatan	0.00	0.00	0.00	0.00
100 Candi Laras Utara	0.00	0.00	0.00	0.00
<b>Tapin</b>	<b>18 332.00</b>	<b>18 306.00</b>	<b>48.00</b>	<b>69.00</b>

Lanjutan Tabel/*Continued Table* 5.3.1

Kecamatan Subdistrict	Kakao/Cocoa		Tebu/Sugar cane	
	2021	2022*	2021	2022*
(1)	(10)	(11)	(12)	(13)
010 Binuang	-	-	-	-
011 Hatungun	-	-	-	-
020 Tapin Selatan	-	-	-	-
021 Salam Babaris	-	-	-	-
030 Tapin Tengah	-	-	-	-
040 Bungur	-	-	-	-
050 Piani	-	-	-	-
060 Lokpaikat	-	-	-	-
070 Tapin Utara	-	-	-	-
080 Bakarangan	-	-	-	-
090 Candi Laras Selatan	-	-	-	-
100 Candi Laras Utara	-	-	-	-
<b>Tapin</b>	-	-	-	-

Lanjutan Tabel/Continued Table 5.3.1

Kecamatan Subdistrict	Teh/Tea		Tembakau/Tobacco	
	2021	2022*	2021	2022*
(1)	(14)	(15)	(16)	(17)
010 Binuang	-	-	-	-
011 Hatungun	-	-	-	-
020 Tapin Selatan	-	-	-	-
021 Salam Babaris	-	-	-	-
030 Tapin Tengah	-	-	-	-
040 Bungur	-	-	-	-
050 Piani	-	-	-	-
060 Lokpaikat	-	-	-	-
070 Tapin Utara	-	-	-	-
080 Bakarangan	-	-	-	-
090 Candi Laras Selatan	-	-	-	-
100 Candi Laras Utara	-	-	-	-
<b>Tapin</b>	-	-	-	-

Lanjutan Tabel/*Continued Table 5.3.1*

Kecamatan Subdistrict	Sagu/Sago		Aren/Sugar Palm	
	2021	2022*	2021	2022*
(1)	(18)	(19)	(20)	(21)
010 Benuang	5.00	5.00	6.00	6.00
011 Hatungun	1.00	1.00	1.00	1.00
020 Tapin Selatan	14.00	14.00	5.00	5.00
021 Salam Babaris	0.00	0.00	0.00	0.00
030 Tapin Tengah	6.50	6.50	6.50	6.50
040 Bungur	4.50	4.50	7.00	7.00
050 Piani	0.00	0.00	0.00	0.00
060 Lokpaikat	3.00	3.00	3.00	3.00
070 Tapin Utara	6.00	11.00	7.00	7.00
080 Bakarangan	5.00	5.00	5.00	5.00
090 Candi Laras Selatan	98.00	98.00	0.00	0.00
100 Candi Laras Utara	1 246.00	1 246.00	0.00	0.00
<b>Tapin</b>	<b>1 389.00</b>	<b>1 394.00</b>	<b>40.50</b>	<b>40.50</b>

Catatan/Note : \* Angka Sementara 2022

Sumber/Source : Dinas Pertanian Kabupaten Tapin/ *Agriculture Service of Tapin Regency*

**Tabel**  
**Table** 5.3.2

**Produksi Perkebunan Menurut Kecamatan dan Jenis Tanaman (ton) di Kabupaten Tapin, 2021 dan 2022\***  
**Production of Estate by Subdistrict and Type of Crops (ton) in Tapin Regency, 2021 and 2022\***

Kecamatan Subdistrict	Kelapa Sawit/Oil Palm				Kelapa/Coconut	
	2021		2022*		2021	2022*
	CPO	TBS	CPO	TBS		
(1)	(2)	(3)	(4)	(5)	(6)	(7)
010 Binuang	3 915.20	17 796.35	3 808.89	17 313.13	41.78	41.78
011 Hatungun	0.00	0.00	0.00	0.00	49.71	49.71
020 Tapin Selatan	567.06	2 577.56	635.90	2 890.47	35.48	35.48
021 Salam Babaris	18.02	81.92	9.70	44.10	30.20	30.20
030 Tapin Tengah	4 340.26	19 728.45	4 627.19	21 032.67	40.87	40.00
040 Bungur	72.09	327.68	38.81	176.40	20.02	20.54
050 Piani	0.00	0.00	0.00	0.00	42.12	42.12
060 Lokpaikat	4.00	18.20	2.16	9.80	28.52	28.52
070 Tapin Utara	20.02	91.02	10.78	49.00	49.84	49.84
080 Bakarangan	0.00	0.00	0.00	0.00	38.20	38.20
090 Candi Laras Selatan	241.51	1 097.75	164.48	747.65	2.41	2.41
100 Candi Laras Utara	3 764.50	17 111.35	3 933.06	17 877.56	23.45	23.45
<b>Tapin</b>	<b>12 942.66</b>	<b>58 830.28</b>	<b>13 230.97</b>	<b>60 140.78</b>	<b>402.60</b>	<b>402.25</b>

Lanjutan Tabel/*Continued Table* 5.3.2

Kecamatan Subdistrict	Karet/Rubber		Kopi/Coffee	
	2021	2022*	2021	2022*
(1)	(6)	(7)	(8)	(9)
010 Binuang	720.40	762.40	0.00	0.00
011 Hatungun	713.01	751.41	2.13	7.47
020 Tapin Selatan	1 152.80	1 547.91	0.00	0.00
021 Salam Babaris	1 959.00	1 993.6	0.00	0.00
030 Tapin Tengah	41.02	41.02	0.00	0.00
040 Bungur	1 557.80	1 436.30	0.00	0.00
050 Piani	688.34	733.34	1.87	1.87
060 Lokpaikat	955.43	1 096.00	0.00	0.00
070 Tapin Utara	309.80	407.80	0.00	0.00
080 Bakarangan	40.77	40.77	0.00	0.00
090 Candi Laras Selatan	-	-	0.00	0.00
100 Candi Laras Utara	-	-	0.00	0.00
<b>Tapin</b>	<b>8 138.37</b>	<b>8 810.55</b>	<b>4.00</b>	<b>9.34</b>

Lanjutan Tabel/Continued Table 5.3.2

Kecamatan Subdistrict	Kakao/Cocoa		Tebu/Sugar cane	
	2021	2022*	2021	2022*
(1)	(10)	(11)	(12)	(13)
010 Bnuang	-	-	-	-
011 Hatungun	-	-	-	-
020 Tapin Selatan	-	-	-	-
021 Salam Babaris	-	-	-	-
030 Tapin Tengah	-	-	-	-
040 Bungur	-	-	-	-
050 Piani	-	-	-	-
060 Lokpaikat	-	-	-	-
070 Tapin Utara	-	-	-	-
080 Bakarangan	-	-	-	-
090 Candi Laras Selatan	-	-	-	-
100 Candi Laras Utara	-	-	-	-
<b>Tapin</b>	-	-	-	-

Lanjutan Tabel/*Continued Table* 5.3.2

Kecamatan Subdistrict	Teh/Tea		Tembakau/Tobacco	
	2021	2022*	2021	2022*
(1)	(14)	(15)	(16)	(17)
010 Binuang	-	-	-	-
011 Hatungun	-	-	-	-
020 Tapin Selatan	-	-	-	-
021 Salam Babaris	-	-	-	-
030 Tapin Tengah	-	-	-	-
040 Bungur	-	-	-	-
050 Piani	-	-	-	-
060 Lokpaikat	-	-	-	-
070 Tapin Utara	-	-	-	-
080 Bakarangan	-	-	-	-
090 Candi Laras Selatan	-	-	-	-
100 Candi Laras Utara	-	-	-	-
<b>Tapin</b>	-	-	-	-



Lanjutan Tabel/*Continued Table 5.3.2*

Kecamatan Subdistrict	Sagu/Sago		Aren/Sugar Palm	
	2021	2022*	2021	2022*
(1)	(18)	(19)	(20)	(21)
010 Binuang	0.00	0.00	0.70	0.70
011 Hatungun	0.00	0.00	0.00	0.00
020 Tapin Selatan	0.32	0.32	1.00	1.20
021 Salam Babaris	0.00	0.00	0.00	0.00
030 Tapin Tengah	0.00	0.00	1.50	1.50
040 Bungur	0.00	0.00	1.08	1.08
050 Piani	0.00	0.00	0.00	0.00
060 Lokpaikat	0.00	0.00	0.50	0.50
070 Tapin Utara	0.00	0.00	2.12	2.12
080 Bakarangan	0.00	0.00	1.10	1.10
090 Candi Laras Selatan	7.93	7.56	0.00	0.00
100 Candi Laras Utara	20.73	20.73	0.00	0.00
<b>Tapin</b>	<b>28.98</b>	<b>28.72</b>	<b>8.00</b>	<b>8.20</b>

Catatan/Note : <sup>1</sup> Angka Sementara 2022

Sumber/Source: Dinas Pertanian Kabupaten Tapin/ Agriculture Service of Tapin Regency

#### 5.4 PETERNAKAN LIVESTOCKS

**Tabel 5.4.1** Populasi Ternak Besar Menurut Kecamatan di Kabupaten Tapin di Kabupaten Tapin, 2022  
*Population of Large Livestock by Sub District in Tapin Regency, 2022*

Kecamatan Subdistrict	Kuda Horse	Sapi Jantan Bull	Sapi Betina Cow	Kerbau Buffalo
(1)	(2)	(3)	(4)	(5)
010 Binuang	20	881	516	9
011 Hatungun	2	697	1 473	-
020 Tapin Selatan	-	325	348	15
021 Salam Babaris	-	478	927	-
030 Tapin Tengah	-	821	645	45
040 Bungur	-	125	99	6
050 Piani	-	28	39	-
060 Lokpaikat	-	258	234	7
070 Tapin Utara	-	72	184	5
080 Bakarangan	-	210	250	2
090 Candi Laras Selatan	-	10	9	-
100 Candi Laras Utara	-	6	10	4
<b>Tapin</b>	<b>22</b>	<b>3 911</b>	<b>4 734</b>	<b>93</b>

Sumber/Source: Dinas Pertanian Kabupaten Tapin/ Agriculture Service of Tapin Regency

**Tabel 5.4.2** **Populasi Ternak Kecil Menurut Kecamatan di Kabupaten Tapin di Kabupaten Tapin, 2022**  
**Population of Small Livestock by Sub District in Tapin Regency, 2022**

Kecamatan Subdistrict	Domba Sheep	Kambing Goats	Babi Pigs	Kelinci Rabbit
(1)	(2)	(3)	(4)	(5)
010 Binuang	9	596	-	546
011 Hatungun	-	401	-	-
020 Tapin Selatan	-	610	-	-
021 Salam Babaris	-	2 014	-	-
030 Tapin Tengah	-	1 392	-	-
040 Bungur	-	70	-	66
050 Piani	-	71	-	-
060 Lokpaikat	-	125	-	-
070 Tapin Utara	-	66	-	-
080 Bakarangan	-	120	-	-
090 Candi Laras Selatan	-	12	-	-
100 Candi Laras Utara	-	19	-	-
<b>Tapin</b>	<b>9</b>	<b>5 496</b>	<b>0</b>	<b>612</b>

Sumber/Source: Dinas Pertanian Kabupaten Tapin/ Agriculture Service of Tapin Regency

**Tabel**  
**Table** 5.4.3**Populasi Unggas Menurut Kecamatan di Kabupaten Tapin, 2022**  
*Population of Poultry by Sub District in Tapin Regency, 2022*

<b>Kecamatan Subdistrict</b>	<b>Ayam Ras Petelor Village Layers</b>	<b>Ayam Ras Pedaging</b>	<b>Ayam Buras Local Chicken</b>	<b>Itik Duck</b>
(1)	(2)	(3)	(4)	(5)
010 Binuang	5 293	330 560	120 912	26 567
011 Hatungun	-	220 045	380 834	9 054
020 Tapin Selatan	-	170 665	75 405	32 308
021 Salam Babaris	2 000	60 674	97 550	26 789
030 Tapin Tengah	700	49 171	135 338	64 000
040 Bungur	12 000	60 006	126 778	32 000
050 Piani	-	-	54 211	27 005
060 Lokpaikat	1 800	182 005	35 002	28 556
070 Tapin Utara	-	125 004	95 663	2 403
080 Bakarangan	-	-	36 891	85 870
090 Candi Laras Selatan	-	18 337	12 674	116 432
100 Candi Laras Utara	-	-	4 465	145 321
<b>Tapin</b>	<b>21 793</b>	<b>1 216 467</b>	<b>1 175 723</b>	<b>596 300</b>

Lanjutan Tabel/Continued Table 5.4.3

Kecamatan Subdistrict	Puyuh	Merpati	Itik Manila
(1)	(6)	(7)	(8)
010 Benuang	22 480	745	142
011 Hatungun	-	179	50
020 Tapin Selatan	-	173	93
021 Salam Babaris	-	154	53
030 Tapin Tengah	14 519	185	181
040 Bungur	29 425	167	39
050 Piani	-	76	40
060 Lokpaikat	-	143	65
070 Tapin Utara	35 293	422	62
080 Bakarangan	-	160	52
090 Candi Laras Selatan	-	92	37
100 Candi Laras Utara	-	140	73
<b>Tapin</b>	<b>101 717</b>	<b>2 636</b>	<b>887</b>

Sumber/Source: Dinas Pertanian Kabupaten Tapin/ Agriculture Service of Tapin Regency

**Tabel**  
**Table** 5.4.4**Banyaknya Ternak yang Dipotong pada Rumah Potong Hewan Menurut Kecamatan di Kabupaten Tapin, 2022**  
**Number of Livestock Slaughtered in Abattoirs by Sub District in Tapin Regency, 2022**

Kecamatan Subdistrict	Kuda Horse	Sapi Jantan Bull	Kerbau Buffalo	Domba Sheep	Kambing Goat	Babi Pigs
(1)	(2)	(3)	(4)	(5)	(6)	(7)
010 Benuang	-	435	-	-	-	-
011 Hatungun	-	-	-	-	-	-
020 Tapin Selatan	-	-	-	-	-	-
021 Salam Babaris	-	-	-	-	-	-
030 Tapin Tengah	-	-	-	-	-	-
040 Bungur	-	-	-	-	-	-
050 Piani	-	-	-	-	-	-
060 Lokpaikat	-	-	-	-	-	-
070 Tapin Utara	-	-	-	-	-	-
080 Bakarangan	-	-	-	-	-	-
090 Candi Laras Selatan	-	-	-	-	-	-
100 Candi Laras Utara	-	-	-	-	-	-
<b>Tapin</b>	<b>0</b>	<b>435</b>	<b>0</b>	<b>0</b>	<b>0</b>	<b>0</b>

Sumber/Source: Dinas Pertanian Kabupaten Tapin/ Agriculture Service of Tapin Regency

**Tabel 5.4.5** Banyaknya Ternak yang Dipotong Setiap Bulan di Kabupaten Tapin, 2022  
**Number of Livestock Slaughtered by Month in Tapin Regency, 2022**

Bulan Month	Kuda Horse	Sapi Jantan Bull	Kerbau Buffalo	Domba Sheep	Kambing Goat	Babi Pigs
(1)	(2)	(3)	(4)	(5)	(6)	(7)
01. Januari	-	125	7	-	121	-
02. Pebruari	-	116	5	-	129	-
03. Maret	-	101	7	-	120	-
04. April	-	100	6	-	123	-
05. Mei	-	92	4	-	125	-
06. Juni	-	105	5	-	111	-
07. Juli	-	731	4	-	192	-
08. Agustus	-	109	5	-	112	-
09. Sepetember	-	102	5	-	124	-
10. Oktober	-	106	8	-	78	-
11. Nopember	-	251	8	-	80	-
12. Desember	-	253	8	-	78	-
<b>Jumlah/Total</b>	<b>0</b>	<b>2 191</b>	<b>172</b>	<b>0</b>	<b>1 393</b>	<b>0</b>

Sumber/Source: Dinas Pertanian Kabupaten Tapin/ Agriculture Service of Tapin Regency

**Tabel**  
**Table** 5.4.6**Banyaknya Ternak yang Dipotong Diluar Rumah Potong Hewan Menurut Kecamatan di Kabupaten Tapin, 2022**  
**Number of Livestock Slaughtered Out of Abattoirs by Sub District in Tapin Regency, 2022**

Kecamatan Subdistrict	Kuda Horse	Sapi Jantan Bull	Kerbau Buffalo	Domba Sheep	Kambing Goat	Babi Pigs
(1)	(2)	(3)	(4)	(5)	(6)	(7)
010 Benuang	-	91	25	-	123	-
011 Hatungun	-	36	-	-	103	-
020 Tapin Selatan	-	90	25	-	174	-
021 Salam Babaris	-	72	-	-	459	-
030 Tapin Tengah	-	85	78	-	412	-
040 Bungur	-	70	19	-	21	-
050 Piani	-	17	-	-	22	-
060 Lokpaikat	-	50	9	-	25	-
070 Tapin Utara	-	1 156	8	-	15	-
080 Bakarangan	-	36	4	-	31	-
090 Candi Laras Selatan	-	19	-	-	3	-
100 Candi Laras Utara	-	34	4	-	5	-
<b>Tapin</b>	<b>0</b>	<b>1 756</b>	<b>172</b>	<b>0</b>	<b>1 393</b>	<b>0</b>

Sumber/Source: Dinas Pertanian Kabupaten Tapin/ Agriculture Service of Tapin Regency



**Tabel 5.4.7** Banyaknya Ternak Bantuan Pemerintah Menurut Sumber Dana di Kabupaten Tapin, 2022  
*Distribution of Livestock of Government Allowance by Source of Fund in Tapin Regency, 2022*

Kecamatan Subdistrict	Sapi Cow		Itik Ducks		Kerbau Buffalo	
	Jantan Male	Betina Female	Jantan Male	Betina Female	Jantan Male	Betina Female
(1)	(2)	(3)	(4)	(5)	(6)	(7)
01. A D B	-	-	-	-	-	-
02. DAKN NON DR	-	-	-	-	-	-
03. APBD PROP.	-	-	-	-	-	-
04. APBD KAB.	1	6	-	1 525	-	-
05. BANGUB	-	-	-	-	-	-
06. A P B N	-	-	-	-	-	-
07. P P W	-	-	-	-	-	-
08. P K T	-	-	-	-	-	-
09. P 2 WT	-	-	-	-	-	-
<b>Jumlah/Total</b>	<b>1</b>	<b>6</b>	<b>0</b>	<b>1 525</b>	<b>0</b>	<b>0</b>

Lanjutan Tabel/Continued Table 5.4.7

Kecamatan Subdistrict	Ayam Buras Local Chicken		Ayam ras Pedaging Chicken		Kambing Goats	
	Jantan Male	Betina Female	Jantan Male	Betina Female	Jantan Male	Betina Female
(1)	(2)	(3)	(4)	(5)	(6)	(7)
01. A D B	-	-	-	-	-	-
02. DAKN NON DR	-	-	-	-	-	-
03. APBD PROP.	-	-	-	-	-	-
04. APBD KAB.	-	-	-	-	4	49
05. BANGUB	-	-	-	-	-	-
06. A P B N	-	-	-	-	-	-
07. P P W	-	-	-	-	-	-
08. P K T	-	-	-	-	-	-
09. P 2 WT	-	-	-	-	-	-
<b>Jumlah/Total</b>	<b>0</b>	<b>0</b>	<b>0</b>	<b>0</b>	<b>4</b>	<b>49</b>

Sumber/Source: Dinas Pertanian Kabupaten Tapin/ Agriculture Service of Tapin Regency

**Tabel 5.4.8**      **Produksi Telur Per Kecamatan di Kabupaten Tapin, 2022**  
**Table**            **Production of Egg by Sub District in Tapin Regency, 2022**

Kecamatan Subdistrict	Ayam Buras Local Chicken	Ayam Ras Petelor Village Layers	Itik Duck	Puyuh
(1)	(2)	(3)	(4)	(5)
010 Binuang	220 900	4 511	392 125.4	43 593.9
011 Hatungun	661 918	-	200 719.9	-
020 Tapin Selatan	111 017	-	234 777.7	-
021 Salam Babaris	164 829	22 533	380 152.3	-
030 Tapin Tengah	201 962	-	579 864.7	28 287.2
040 Bungur	209 347	12 777	424 865.1	54 597.0
050 Piani	79 977	-	64 270.7	-
060 Lokpaikat	53 499	18 701	449 060.0	-
070 Tapin Utara	161 132	-	22 851.2	-
080 Bakarangan	56 707	-	1 167 740.3	-
090 Candi Laras Selatan	17 580	-	554 643.5	-
100 Candi Laras Utara	7 155	-	1 018 998.4	-
<b>Tapin</b>	<b>1 946 023</b>	<b>58 522</b>	<b>5 590 068</b>	<b>198 235</b>

Sumber/Source: Dinas Pertanian Kabupaten Tapin/ Agriculture Service of Tapin Regency

**Tabel**  
**Table** 5.4.9**Banyaknya Ternak Besar Yang Masuk Dan Keluar di Kabupaten Tapin, 2022**  
**Number of Livestock Import and Export from Tapin Regency, 2022**

Jenis Ternak	2021		4732022	
	Masuk	Keluar	Masuk	Keluar
(1)	(2)	(3)	(4)	(5)
01. Sapi Bibit	1 971	1 258	875	558
02. Sapi Potong	1 492	1 392	1 855	1 762
03. Sapi Perah	-	-	-	-
04. Sapi Bakalan	40	95	53	113
05. Kerbau Potong	140	85	168	161
06. Kambing Bibit	300	200	450	333
07. Kambing Potong	600	502	720	600
08. Kambing Bakalan	30	25	93	31
09. Ayam Buras	6 500	8 300	9 389	9 568
10. Ayam Pedaging	3 400 000	-	3 612 500	-
11. Itik	96 000	112 000	108 424	136 348
<b>Jumlah/Total</b>	<b>3 507 073</b>	<b>123 857</b>	<b>3 734 465</b>	<b>149 473</b>

Sumber/Source: Dinas Pertanian Kabupaten Tapin/ Agriculture Service of Tapin Regency

**Tabel** 5.4.10 **Banyaknya Rumah Tangga Pemelihara Ternak di Kabupaten Tapin, 2022**  
**Table** 5.4.10 **Number of Household Breeding of Cattle in Tapin Regency, 2022**

Jenis Ternak Kind of Livestock	2021	2022
(1)	(2)	(3)
01. Sapi/Cow	3 012	3 077
02. Kerbau/Buffalo	50	53
03. Kuda/Horse	30	36
04. Kambing/Goat	1 053	-
05. Domba/Sheep	-	-
06. Ayam Buras/Local Chicken	31 300	31 340
07. Babi/Pig	-	-
08. Ayam Ras Petelur/Village Layer	25	63
09. Ayam Ras Pedaging	250	257
10. Itik/Duck	7 950	8 151
<b>Jumlah/Total</b>	<b>43 670</b>	<b>44 055</b>

Sumber/Source: Dinas Pertanian Kabupaten Tapin/ Agriculture Service of Tapin Regency

**Tabel 5.4.11** **Produksi Telur, Susu, Daging dan Kulit di Kabupaten Tapin, 2022**  
**Production of Egg, Milk, Meat and Skin in Tapin Regency, 2022**

Komoditi Commodity	Satuan Unit	Produksi Production
(1)	(2)	(3)
I. Telur/Egg :		
1. Ayam Ras Petelur/Laying Hens	Butir	936 352
2. Ayam Kampung/Local Chiken	Butir	42 812 506
3. Itik/Duck	Butir	67 080 816
II. Susu/Milk		
III. Daging/Meat :		
1. Sapi/Cow	Ekor	8 645
2. Kerbau/Buffalo	Ekor	93
3. Kambing/Goat	Ekor	5 496
4. Kelinci/Rabbit	Ekor	612
IV. Kulit/Skin :		
1. Sapi/Cow	Lembar	4 306
2. Kerbau/Buffalo	Lembar	237
3. Kambing/Goat	Lembar	2 915
4. Domba/Sheep	Lembar	-

Sumber/Source: Dinas Pertanian Kabupaten Tapin/ Agriculture Service of Tapin Regency

**Tabel 5.4.12** Indikator Produksi Peternakan dan Harga Per Satuan di Kabupaten Tapin, 2022  
**Table** *Indicator of Livestock Production and Price Per Unit di Kabupaten Tapin, 2022*

Komoditi Commodity	Satuan Unit	Produksi Production	Harga per Satuan Price per Unit	Nilai (Rp)
(1)	(2)	(3)	(4)	(5)
<b>a, Populasi</b>				
01, Sapi	Ekor	8 645	15 380 000	132 960 100 000
02, Kerbau	Ekor	93	21 000 000	1 953 000 000
03, Kuda	Ekor	22	14 500 000	319 000 000
04, Kambing	Ekor	5 496	7 750 000	42 594 000 000
05, Domba	Ekor	9	7 500 000	67 500 000
06, Babi	Ekor	-	-	-
07, Ayam Kampung	Ekor	1 175 723	88 000	103 463 624 000
08, Ayam Pedaging	Ekor	1 216 467	37 500	45 617 512 500
09, Itik	Ekor	596 300	100 000	49 630 000 000
10, Puyuh	Ekor	101 717	9 500	966 311 500
11, Ayam Petelur	Ekor	21 793	100 000	2 179 300 000
<b>12, Lainnya</b>				
12,1, Itik Japun	Ekor	612	100 000	61 200 000
12,2, Merpati	Ekor	2 636	45 000	118 620 000
12,3, Kelinci	Ekor	612	150 000	91 800 000
12,4, Angsa	Ekor	289	350 000	101 150 000
12,5, Kalkun	Ekor	98	250 000	24 500 000
<b>b, Produksi Lainnya</b>				
01, Telur Ayam Ras	Butir	936 352	1 850	1 732 251 200
02, Telur Ayam Kampung	Butir	42 812 506	2 500	107 031 265 000
03, Telur Itik	Butir	67 080 816	3 000	201 242 448 000
04, Telur Puyuh	Butir	19 580 523	430	8 419 624 890
05, Kulit Sapi/ Kerbau	Lembar	4 306	625 000	2 691 250 000
06, Kulit Kambing/ Domba	Lembar	2 915	62 500	182 187 500
07, Jasa Pematangan	Per Ekor	435	25 000	10 875 000

Sumber/Source: Dinas Pertanian Kabupaten Tapin/ Agriculture Service of Tapin Regency

## 5.5 PERIKANAN FISHERIES

**Tabel 5.5.1** Banyaknya Rumah Tangga Perikanan dan Luas Budidaya Menurut Kecamatan di Kabupaten Tapin, 2022  
*Number of Fisheries Household and Culture Area by Sub-District in Tapin Regency, 2022*

Kecamatan Sub-District	Sawah/Mina Padi Wetland		Kolam Fresh Water Pond		Keramba Brackish Water Pond	
	RTP (Orang)	Luas (Ha)	RTP (Orang)	Luas (Ha)	RTP (Orang)	Luas (Ha)
(1)	(2)	(3)	(4)	(5)	(6)	(7)
010 Benuang	-	-	38	1,758	8	0,025
011 Hatungun	-	-	19	1,548	-	-
020 Tapin Selatan	-	-	47	0,101	-	-
021 Salam Babaris	-	-	4	0,500	-	-
030 Tapin Tengah	-	-	84	8,813	-	-
040 Bungur	-	-	49	0,535	36	2,380
050 Piani	-	-	4	0,662	-	-
060 Lokpaikat	-	-	9	0,195	12	0,014
070 Tapin Utara	-	-	47	1,207	-	-
080 Bakarangan	-	-	22	3,779	15	0,035
090 Candi Laras Selatan	-	-	61	9,334	1	0,001
100 Candi Laras Utara	-	-	75	4,321	1	0,002
<b>Tapin</b>	<b>0</b>	<b>0</b>	<b>459</b>	<b>32,753</b>	<b>73</b>	<b>2,457</b>

Sumber/Source: Dinas Perikanan Kabupaten Tapin/ Fisheries Service of Tapin Regency



**Tabel 5.5.2** **Produksi Perikanan Darat (Ton) Menurut Jenis dan Perairan di Kabupaten Tapin, 2022**  
**Production of Inland Fishery by Kind of Water and Type of Fish in Tapin Regency, 2022**

Jenis Ikan <i>Kind of Fishes</i>	Jenis Perairan <i>Water by Kind</i>			
	Waduk <i>Lake</i>	Rawa <i>Swamp</i>	Sungai <i>River</i>	Jumlah <i>Total</i>
(1)	(2)	(3)	(4)	(5)
01. Jelawat	-	0,00	339,13	339,13
02. Sepat Rawa	-	434,59	0,00	434,59
03. Patin/Jambal	-	0,00	155,44	155,44
04. Gabus	-	373,79	0,00	373,79
05. Lais	-	0,00	164,81	164,81
06. Toman	-	154,97	0,00	154,97
07. Sepat Siam	-	418,90	0,00	418,90
08. Tambakan	-	134,23	0,00	134,23
09. Balida	-	0,00	4,19	4,19
10. Lele	-	105,41	0,00	105,41
11. Batok	-	329,18	0,00	329,18
12. Baung	-	0,00	376,80	376,80
13. Udang Galah	-	0,00	42,74	42,74
14. Udang Lain-lain	-	0,00	9,22	9,22
15. Nila	-	0,00	216,63	216,63
16. Nilem	-	0,00	22,71	22,71
17. Parai/Seluang	-	0,00	59,75	59,75
18. Tawes	-	0,00	0,00	0,00
19. Gurame	-	0,00	139,28	139,28
20. Mas	-	0,00	27,97	27,97
21. Salab/Lampan	-	0,00	32,87	32,87
22. Ikan Lainnya	-	74,61	25,03	99,65
<b>Jumlah/Total</b>	-	<b>2 025,69</b>	<b>1 616,58</b>	<b>3 642,26</b>

Sumber/Source: Dinas Perikanan Kabupaten Tapin/ Fisheries Service of Tapin Regency

**Tabel**  
**Table 5.5.3****Produksi dan Nilai Produksi Perikanan Darat Menurut Kecamatan di Kabupaten Tapin, 2022 (Ton)**  
*Production and Cost of Production of Inland Fisheries by Sub District in Tapin Regency, 2022 (Ton)*

Kecamatan Sub District	Perikanan Darat Inland Fishery	
	Produksi (Ton) Production (Ton)	Nilai Produksi Value
(1)	(2)	(3)
010 Binuang	57,18	1 751 873 155
011 Hatungun	0,00	-
020 Tapin Selatan	239,30	7 331 087 023
021 Salam Babaris	0,00	-
030 Tapin Tengah	629,02	19 270 604 700
040 Bungur	88,51	2 711 497 940
050 Piani	0,00	-
060 Lokpaikat	0,00	-
070 Tapin Utara	130,03	3 983 558 702
080 Bakarangan	759,05	23 254 163 402
090 Candi Laras Selatan	827,89	25 363 106 244
100 Candi Laras Utara	911,29	27 918 386 195
<b>Jumlah/Total</b>	<b>3 642,26</b>	<b>111 584 277 360</b>

Sumber/Source: Dinas Perikanan Kabupaten Tapin/ Fisheries Service of Tapin Regency

**Tabel** 5.5.4 **Produksi Ikan Olahan menurut Jenis dan Perairan di Kabupaten Tapin, 2022**  
**Table** 5.5.4 **Production of Processes Fishes by Kind of Fishes and Water in Tapin Regency, 2022**

Jenis Ikan <i>Kind of Fishes</i>	Jenis Perairan <i>Kind of Water</i>		Jumlah <i>Total</i>
	Sungai <i>River</i>	Rawa <i>Swamp</i>	
(1)	(2)	(3)	
1. Tapin Selatan	-	1,245	1,245
2. Bakarangan	-	15,875	15,875
3. Candi Laras Selatan	-	15,825	15,825
4. Candi Laras Utara	-	12,775	12,775
5. Tapin Utara	-	0,534	0,534
<b>Jumlah/Total</b>	<b>0</b>	<b>46,254</b>	<b>46,254</b>

Sumber/Source: Dinas Perikanan Kabupaten Tapin/ Fisheries Service of Tapin Regency

**Tabel 5.5.5** **Produksi Perikanan Darat Menurut Kecamatan di Kabupaten Tapin, 2022**  
**Production of Inland Fisheries by Sub District in Tapin Regency, 2022**

Kecamatan Sub District	Jenis Perairan Kind of Water		Jumlah Total
	Sungai River	Rawa Swamp	
(1)	(2)	(3)	(4)
010 Binuang	31,80	25,38	57,18
011 Hatungun	0,00	0,00	0,00
020 Tapin Selatan	133,09	106,21	239,30
021 Salam Babaris	0,00	0,00	0,00
030 Tapin Tengah	349,83	279,19	629,02
040 Bungur	49,22	39,28	88,51
050 Piani	0,00	0,00	0,00
060 Lokpaikat	0,00	0,00	0,00
070 Tapin Utara	72,32	57,71	130,03
080 Bakarangan	422,15	336,90	759,05
090 Candi Laras Selatan	460,43	367,45	827,89
100 Candi Laras Utara	506,82	404,47	911,29
<b>Jumlah/Total</b>	<b>2 025,67</b>	<b>1 616,59</b>	<b>3 642,26</b>

Sumber/Source: Dinas Perikanan Kabupaten Tapin/ Fisheries Service of Tapin Regency

**Tabel** 5.5.6 **Produksi Budidaya Perikanan Menurut Kecamatan di Kabupaten Tapin, 2022 (Ton)**  
**Table** 5.5.6 **Production of Aquaculture by Sub District in Tapin Regency, 2022 (Ton)**

Kecamatan Sub District	Sawah Wetland	Kolam Fish Water Pond	Keramba Brackish Water Pond
(1)	(2)	(3)	(4)
010 Benuang	-	357	970
011 Hatungun	-	4,569	-
020 Tapin Selatan	-	12,515	10,692
021 Salam Babaris	-	-	770
030 Tapin Tengah	-	6,719	655
040 Bungur	-	-	153,256
050 Piani	-	1,944	-
060 Lokpaikat	-	180	-
070 Tapin Utara	-	5,78	1,142
080 Bakarangan	-	10,27	40,672
090 Candi Laras Selatan	-	108,51	3,975
100 Candi Laras Utara	-	59,804	2,43
<b>Jumlah/Total</b>	<b>0</b>	<b>747,111</b>	<b>2 607,167</b>

Sumber/Source: Dinas Perikanan Kabupaten Tapin/ Fisheries Service of Tapin Regency

**Tabel 5.5.7** **Produksi Perikanan Perairan Rawa Menurut Kuartal dan Jenis Ikan di Kabupaten Tapin, 2022**  
**Production of Swamp Fishery by Quartal dan Type of Fish in Tapin Regency, 2022**

Jenis Ikan <i>Kind of Fishes</i>	Kuartal I	Kuartal II	Kuartal III	Kuartal IV	Jumlah
(1)	(2)	(3)	(4)	(5)	(6)
01. Betok	61,33	80,67	118,96	68,22	329,18
02. Sepat Rawa	82,85	103,75	151,37	96,61	434,59
03. Gabus/Haruan	57,04	94,42	160,95	61,38	373,79
04. Toman	25,06	21,55	91,89	16,47	154,97
05. Sepat Siam	78,56	97,29	131,96	111,10	418,90
06. Tambakan	35,85	39,58	32,33	26,47	134,23
07. Lele	24,05	19,15	39,34	22,88	105,41
08. Ikan Lain-lain	12,06	22,86	19,89	19,81	74,61
<b>Jumlah/Total</b>	<b>376,80</b>	<b>479,27</b>	<b>746,68</b>	<b>422,94</b>	<b>2 025,69</b>

Sumber/Source: Dinas Perikanan Kabupaten Tapin/ Fisheries Service of Tapin Regency

**Tabel 5.5.7** **Produksi Perikanan Perairan Sungai Menurut Jenis dan Kuartal di Kabupaten Tapin, 2022**  
**Production of River Fishery by Quartal and Type of Fish in Tapin Regency, 2022**

<i>Jenis Ikan</i> <i>Kind of Fishes</i>	Kuartal I	Kuartal II	Kuartal III	Kuartal IV	Jumlah
(1)	(2)	(3)	(4)	(5)	(6)
01. Jelawat	57,57	123,88	116,37	41,30	339,13
02. Baung	56,22	129,50	129,62	61,47	376,80
03. Nila	34,76	72,40	75,20	34,27	216,63
04. Jambal/Patin	11,38	50,74	58,30	35,03	155,44
05. Nilem	2,45	7,72	7,92	4,63	22,71
06. Parai/Seluang	7,24	16,37	25,39	10,76	59,75
07. Tawes	0,00	0,00	0,00	0,00	0,00
08. Gurame	14,75	40,78	54,87	28,88	139,28
09. Lais	19,77	53,82	64,96	26,26	164,81
10. Mas	0,00	0,00	6,19	21,78	27,97
11. Belida	0,00	0,00	0,00	4,19	4,19
12. Ikan Lain-lain	0,00	0,00	18,98	6,05	25,03
13. Salab/Lampan	0,00	0,00	0,00	32,87	32,87
14. Udang Galah	3,70	13,36	20,43	5,26	42,74
15. Udang Lainnya	1,94	3,26	2,99	1,04	9,22
<b>Jumlah/Total</b>	<b>209,78</b>	<b>511,81</b>	<b>581,21</b>	<b>313,78</b>	<b>1 616,58</b>

Sumber/Source: Dinas Perikanan Kabupaten Tapin/ Fisheries Service of Tapin Regency

**Tabel**  
**Table 5.5.8****Indikator Produksi Perikanan dan Harga Per Satuan di Kabupaten Tapin, 2022**  
**Indicator of Fishery Production and Price per Unit in Tapin Regency, 2022**

Jenis Ikan <i>Kind of Fishes</i>	Satuan <i>Unit</i>	Produksi <i>Production</i>	Harga per Satuan <i>Price per Unit</i>	Nilai <i>(Rp)</i>
(1)	(2)	(3)	(4)	(5)
<b>a Ikan Laut</b>				
<b>b Ikan Darat</b>				
01. Jelawat	Kg	339 125	Rp 42 000	Rp14 243 250 000
02. Sepat Rawa	Kg	434 589	Rp 23 000	Rp 9 995 547 000
03. Patin/Jambal	Kg	155 444	Rp 23 000	Rp 3 575 212 000
04. Gabus	Kg	373 791	Rp 39 000	Rp14 577 849 000
05. Lais	Kg	164 808	Rp 26 000	Rp 4 285 008 000
06. Toman	Kg	154 972	Rp 30 000	Rp 4 649 160 000
07. Sepat Siam	Kg	418 895	Rp 25 000	Rp10 472 375 000
08. Tambakan	Kg	134 229	Rp 29 000	Rp 3 892 641 000
09. Belida	Kg	4 190	Rp 32 000	Rp 134 080 000
10. Lele	Kg	105 412	Rp 22 000	Rp 2 319 064 000
11. Betok	Kg	329 183	Rp 45 000	Rp14 813 235 000
12. Baung	Kg	376 799	Rp 33 000	Rp12 434 367 000
13. Udang Galah	Kg	42 740	Rp 60 000	Rp 2 564 400 000
14. Udang Lain-lain	Kg	9 219	Rp 26 000	Rp 239 694 000
15. Nila	Kg	216 633	Rp 27 000	Rp 5 849 091 000
16. Nilem	Kg	22 714	Rp 28 000	Rp 635 992 000
17. Parai/Seluang	Kg	59 752	Rp 28 000	Rp 1 673 056 000
18. Tawes	Kg	0	Rp 28 000	Rp -
19. Gurame	Kg	139 279	Rp 32 000	Rp 4 456 928 000
20. Mas	Kg	27 972	Rp 28 000	Rp 783 216 000
21. Salab/Lampan	Kg	32 869	Rp 23 000	Rp 755 987 000
22. Ikan lainnya	Kg	99 647	Rp 25 000	Rp 2 491 175 000



Lanjutan Tabel/Continued Table 5.5.8

Jenis Ikan <i>Kind of Fishes</i>	Satuan <i>Unit</i>	Produksi <i>Production</i>	Harga per Satuan <i>Price per Unit</i>	Nilai <i>(Rp)</i>
(1)	(2)	(3)	(4)	(5)
<b>c Ikan Tambak</b>				
<b>d Ikan Kolam</b>				
01. Mas	Kg	-	-	0
02. Mujair	Kg	-	-	0
03. Nila	Kg	-	-	0
04. Sepat Siam	Kg	-	-	0
05. Tambakan	Kg	-	-	0
06. Lele	Kg	94 94	Rp 9 000	Rp 85 446 000
07. Gabus	Kg	-	-	0
08. Betok	Kg	500	Rp 40 000	Rp 20 000 000
09. Patin	Kg	176 874	Rp 20 000	Rp 3 537 480 000
10. Ikan Lainnya	Kg	310	Rp 40 000	Rp 12 400 000
<b>e Ikan Keramba</b>				
01. Mas	Kg	46317	Rp 28 000	Rp 1 296 876 000
02. Nila	Kg	161586	Rp 28. 00	Rp 4 524 408 000
03. Patin	Kg	-	-	0
04. Toman	Kg	6665	Rp 30 000	Rp 199 950 000
05. Lele	Kg	-	-	0
06. Bawal	Kg	23470	Rp 32 000	Rp 751 040 000
07. Ikan Lainnya	Kg	-	-	0
<b>f Sawah</b>				
01. Mas	Kg	-	-	0
02. Nila	Kg	-	-	0
03. Ikan Lainnya	Kg	-	-	0

Sumber/Source: Dinas Perikanan Kabupaten Tapin/ Fisheries Service of Tapin Regency

## 5.6 LAINNYA OTHERS

**Tabel**  
**Table** 5.6.1 **Ketersediaan dan Konsumsi Bahan Pangan Menurut Komoditi di Kabupaten Tapin, 2022**  
*Availability and Consumption of Food by Commodity in Tapin Regency, 2022*

Bahan Pangan <i>Food</i>	Produksi (Ton)	Januari - Desember		
		Ketersediaan (Ton)	Konsumsi (Ton)	Defisit Surplus (Ton)
(1)	(2)	(3)	(4)	(5)
1. Beras	269 240	260 274	18 466	241 808
2. Jagung	2784	2 453	135	2 319
3. Kedelai	160	148	1 153	-1005
4. Kacang Tanah	25	-8	58	-66
5. Kacang Hijau	0	0	19	-19
6. Ubi Kayu	368,4	353	2 229	-1 876
7. Ubi Jalar	103,1	91	231	-140

Sumber/Source: Dinas Ketahanan Pangan Kabupten Tapin/*Food Security Agency of Tapin Regency*

**Tabel**  
**Table** 5.6.2

**Dana Penguat Modal Lembaga Usaha Ekonomi Pedesaan (DPM-LUEP) Menurut Kecamatan di Kabupaten Tapin, 2022**  
**Capital Strengthening Fund of Rural Economic Enterprises (DPM-LUEP) by Sub District in Tapin Regency, 2022**

Kecamatan Sub District	Kegiatan LUEP	
	Jumlah	DPM-LUEP (Rp)
(1)	(2)	(3)
010 Benuang	-	-
011 Hatungun	-	-
020 Tapin Selatan	-	-
021 Salam Babaris	-	-
030 Tapin Tengah	-	-
040 Bungur	-	-
050 Piani	-	-
060 Lokpaikat	-	-
070 Tapin Utara	-	-
080 Bakarangan	-	-
090 Candi Laras Selatan	-	-
100 Candi Laras Utara	-	-
<b>Jumlah/Total</b>	<b>0</b>	<b>0</b>

Sumber/Source: Dinas Ketahanan Pangan Kabupten Tapin/Food Security Agency of Tapin Regency

**Tabel**  
**Table** 5.6.3

**Banyaknya Poktan menurut Kecamatan di Kabupaten Tapin, 2022**  
**Number of Farmer Groups by Sub District in Tapin Regency, 2022**

Kecamatan Sub District	Banyaknya
	Poktan
(1)	(2)
010 Benuang	...
011 Hatungun	...
020 Tapin Selatan	...
021 Salam Babaris	...
030 Tapin Tengah	...
040 Bungur	...
050 Piani	...
060 Lokpaikat	...
070 Tapin Utara	...
080 Bakarangan	...
090 Candi Laras Selatan	...
100 Candi Laras Utara	...
<b>Jumlah/Total</b>	<b>...</b>

Sumber/Source: Dinas Pertanian Kabupten Tapin/ Agriculture Service of Tapin Regency

**Tabel**  
**Table** 5.6.3

**Banyaknya Poktan Wanita menurut Kecamatan di Kabupaten Tapin, 2022**  
**Number of Women Farmer Groups by Sub District in Tapin Regency, 2022**

Kecamatan Sub District	Banyaknya Menurut Jenis Kegiatan	
	Optimalisasi Pekarangan	Pengembangan Pengolahan Pangan Lokal
(1)	(2)	
010 Benuang	1	-
011 Hatungun	1	-
020 Tapin Selatan	-	-
021 Salam Babaris	-	1
030 Tapin Tengah	-	-
040 Bungur	-	-
050 Piani	1	-
060 Lokpaikat	1	-
070 Tapin Utara	-	-
080 Bakarangan	1	-
090 Candi Laras Selatan	1	-
100 Candi Laras Utara	-	-
<b>Jumlah/Total</b>	<b>6</b>	<b>1</b>

Sumber/Source: Dinas Ketahanan Pangan Kabupten Tapin/Food Security Agency of Tapin Regency

**Tabel**  
**Table** 5.6.4**Pengembangan Pengolahan Pangan Lokal Menurut  
Kecamatan di Kabupaten Tapin, 2022**  
*Development of Local Food Processing by Syb District in  
Tapin Regency, 2022*

Kecamatan Sub District	Jumlah	Jenis Pangan Lokal
(1)	(2)	(3)
010 Binuang	1	Pisang
011 Hatungun	-	-
020 Tapin Selatan	-	-
021 Salam Babaris	1	Pisang dan Jahe
030 Tapin Tengah	1	Singkong
040 Bungur	-	-
050 Piani	-	-
060 Lokpaikat	3	Pare, Pisang, Terong
070 Tapin Utara	-	-
080 Bakarangan	-	-
090 Candi Laras Selatan	-	-
100 Candi Laras Utara	-	-
<b>Jumlah/Total</b>	<b>6</b>	

Sumber/Source: Dinas Pertanian Kabupten Tapin/ Agriculture Service of Tapin Regency

**Tabel 5.6.5** Sebaran Kawasan Rumah Pangan Lestari (KRPL) / P2KP di Kabupaten Tapin, 2022  
**Table** *Distribution of Sustainable Food Houses in Tapin Regency, 2022*

<i>Kecamatan Sub District</i>	2020	2021	2022
(1)	(2)	(3)	(4)
010 Benuang	1	2	1
011 Hatungun	-	-	1
020 Tapin Selatan	-	-	-
021 Salam Babaris	-	-	-
030 Tapin Tengah	2	2	-
040 Bungur	-	-	-
050 Piani	-	1	1
060 Lokpaikat	-	1	1
070 Tapin Utara	-	-	-
080 Bakarangan	2	3	1
090 Candi Laras Selatan	3	1	1
100 Candi Laras Utara	1	1	-
<b>Jumlah/Total</b>	<b>9</b>	<b>11</b>	<b>6</b>


Sumber/Source: Dinas Ketahanan Pangan Kabupten Tapin/*Food Security Agency of Tapin Regency*

# Bab Chapter

# 6

## Industri, Pertambangan dan Energi *Industry, Mining, and Energy*

### PELANGGAN LISTRIK KABUPATEN TAPIN



#### Tapin Utara

Ada sebanyak 11.266



#### Piani

Ada sebanyak 1.086



### BANYAKNYA PELANGGAN AIR MINUM KABUPATEN TAPIN



**K1**

#### SOSIAL

Ada sebanyak 507  
pelanggan tahun 2022

**K3**

#### NIAGA UMUM

Ada sebanyak 1.045  
pelanggan tahun 2022

**K2**

#### NON NIAGA

Ada sebanyak 19.375  
pelanggan tahun 2022

**K4**

#### NIAGA KHUSUS

Ada sebanyak 0  
pelanggan tahun 2022





**PENJELASAN TEKNIS****TECHNICAL NOTES**

1. Pelanggan adalah individu atau kelompok, baik rumah tangga, perusahaan atau institusi non profit yang membeli air bersih dari perusahaan air bersih.
  2. Air disalurkan adalah volume air bersih dari perusahaan air bersih
1. *Customers are individuals or groups, whether household, company or non-profit institutions that buy water supply from water supply establishment.*
  2. *Distributed water is the volume of water supply from water supply establishment.*

<https://tapinkab.bps.go.id>

**ULASAN**

Jumlah unit usaha di sektor industri di Kabupaten Tapin tahun 2022 mengalami peningkatan sebesar 1,16 persen menjadi 7.300 unit usaha dibanding tahun 2021 yang sebanyak 7.216 unit usaha. Pada tahun 2022 kelompok industri di Kabupaten Tapin didominasi oleh Industri Kimia, Argo dan Hasil Hutan (IKAHH) yaitu sebanyak 6.295 unit usaha (86,23 persen).

Jumlah tenaga kerja yang terserap di Sektor Industri mencapai 14.167 pekerja di tahun 2022 sedikit mengalami peningkatan dibanding tahun 2021 sebanyak 14.050 pekerja.

Nilai investasi yang tersalur ke Sektor Industri mencapai 45,07 miliar rupiah di tahun 2022 atau meningkat sebesar 0,48 persen dibanding tahun sebelumnya.

Sedangkan nilai produksi Sektor Industri di 2022 mencapai 189,87 milyar atau meningkat 2,64 persen dibanding nilai produksi tahun 2021.

Jumlah adaya listrik yang terjual PT PLN tahun 2022 di Kabupaten Tapin sebesar 8.628.568 dengan jumlah pelanggan sebanyak 59.149.

Jumlah pelanggan Perusahaan Daerah Air Minum (PDAM) di Kabupaten Tapin Tahun 2022 sebanyak 20.927 sementara jumlah air yang terjual sebanyak 4.235.990 M<sup>3</sup>.

**DESCRIPTION**

*The number of business units in the industrial sector in Tapin Regency in 2022 increased by 1,16 percent to 7.300 units compared to 2021 which was 7.216 business units. In 2022, industrial groups in Tapin Regency are dominated by Chemical Industry, Argo and Forest Products (IKAHH) of 6.295 units (86,23 percent).*

*The number of workers absorbed in the Industrial Sector reached 14.167 workers in 2022 slightly increased compared to the year 2021 of 14.050 workers.*

*The value of investments channeled to the Industrial Sector reached 45,07 billion rupiahs in 2022 or increased by 0,48 percent compared to the previous year.*

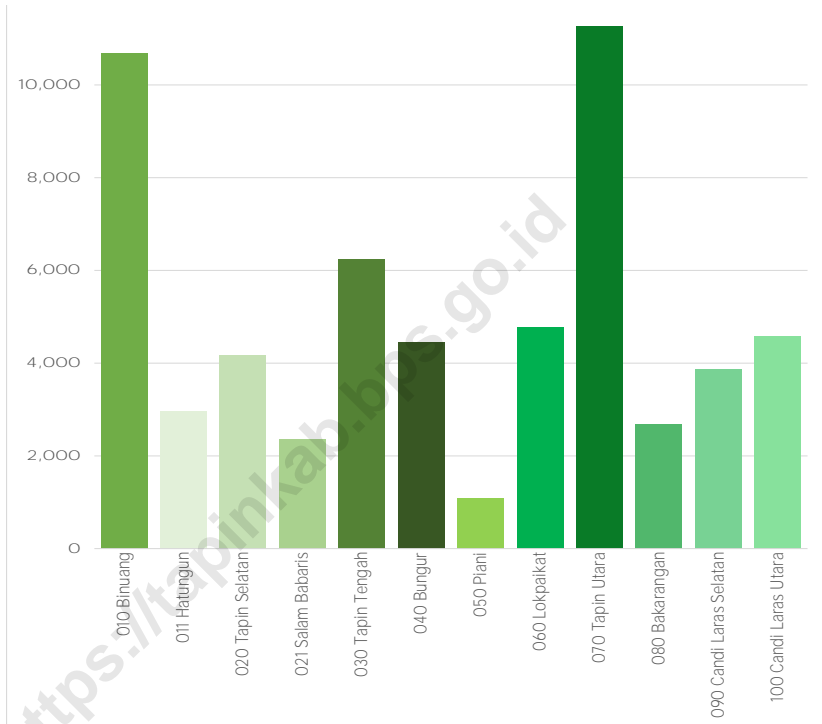
*While the production value of Industrial Sector in 2022 reached 189,87 million or an increase of 2,64 percent compared to the production value in 2021.*

*The total of electricity which was sold of PT PLN in 2022 in Tapin district is 8.628.568 with 59.149 customers.*

*Number of customers of Water Supply Regional Enterprise of Tapin Regency in 2022 is 20.927 while total water sold is 4.235.990 M<sup>3</sup>.*

**Gambar** 6.1  
**Figures**

**Jumlah Pelanggan Listrik Menurut Kecamatan di Kabupaten Tapin, 2022**  
**Number of Electricity Costumers by Sub District di Kabupaten Tapin, 2022**



Sumber/Source: PT PLN (Persero) Ranting Rantau/State Electricity Enterprise of Rantau

## 6.1 PERTAMBANGAN DAN ENERGI MINING AND ENERGY

**Tabel** 6.1.1 **Daya Terpasang, Produksi, dan Distribusi Listrik PT.PLN (Persero) pada Cabang/Ranting PLN Menurut Kecamatan di Kabupaten Tapin, 2022**  
*Installed Electricity Power, Production and Distribution of PLN (persero) at PLN Branch by Sub District in Tapin Regency, 2022*

Bulan Month	Produksi Listrik Electricity Production (KWh)	Listrik Terjual Electricity Sold (KWh)	Susut/ Hilang Shrinkage/ Lost (KWh)
(1)	(3)	(4)	(6)
01, Januari	...	...	...
02, Pebruari	...	...	...
03, Maret	...	...	...
04, April	...	...	...
05, Mei	...	...	...
06, Juni	...	...	...
07, Juli	...	...	...
08, Agustus	...	...	...
09, Sepetember	...	...	...
10, Oktober	...	...	...
11, Nopember	...	...	...
12, Desember	...	...	...
<b>Jumlah/Total</b>	...	...	...

Sumber/Source: PT PLN (Persero) Ranting Rantau/State Electricity Enterprise of Rantau

**Tabel**  
**Table** 6.1.2**Jumlah Pelanggan Listrik Menurut Kecamatan di Kabupaten Tapin, 2019-2022**  
**Number of Electricity Costumers by Sub District di Kabupaten Tapin, 2019-2022**

<i>Kecamatan Sub District</i>	2019	2020	2021	2022
(1)	(2)	(3)	(4)	(5)
010 Binuang	9 801	10 304	10 858	10 689
011 Hatungun	2 535	2 732	2 855	2 970
020 Tapin Selatan	6 136	6 357	6 660	4 181
021 Salam Babaris	3 275	3 358	3 459	2 362
030 Tapin Tengah	5 434	5 660	6 049	6 245
040 Bungur	4 398	4 567	4 775	4 446
050 Piani	1 070	1 115	1 169	1 086
060 Lokpaikat	4 097	4 299	4 541	4 781
070 Tapin Utara	9 769	10 083	10 518	11 266
080 Bakarangan	2 379	2 428	2 595	2 687
090 Candi Laras Selatan	3 686	3 776	3 977	3 863
100 Candi Laras Utara	3 962	4 179	4 310	4 573
<b>TAPIN</b>	<b>56 542</b>	<b>58 858</b>	<b>61 766</b>	<b>59 149</b>

Sumber/Source: PT PLN (Persero) Ranting Rantau/State Electricity Enterprise of Rantau

**Tabel**  
**Table** 6.1.3**Banyaknya Pelanggan Listrik, Daya Terpasang dan Kwh yang Terjual Menurut Jenis Tarif di Kabupaten Tapin, 2022**  
**Number of Customer Electricity, Power Connected and Out Sold Kwh by Kind of Tariff di Kabupaten Tapin, 2022**

Pelanggan Customer	Jumlah Pelanggan	KWH terjual Out Sold
(1)	(2)	(3)
S1	-	-
S2	1 546	207 466
S3	2	300 640
R1	25 668	2 881 563
R1M	17 327	1 761 456
R2	426	193 156
R3	34	82 673
B1	1 353	254 354
B2	209	578 539
B3	3	501 736
I1	21	6 812
I2	9	220 102
I3	9	1 171 544
I4	0	0
P1	362	278 521.51
P2	0	0
P3	177	159 429
L	7	30 576.70
<b>Jumlah/Total</b>	<b>47153</b>	<b>8 628 568</b>

Sumber/Source: PT PLN (Persero) Ranting Rantau/State Electricity Enterprise of Rantau

**Tabel**  
**Table** 6.1.4**Banyaknya Desa/Kelurahan Yang Menerima Jasa Listrik PLN di Kabupaten Tapin, 2022**  
**Number of Customer Number of Village Receiving Electricity in Tapin Regency, 2022**

<i>Kecamatan Sub District</i>	<i>Desa/ Kelurahan Village</i>	<i>Desa/ Kelurahan Berlistrik</i>	<i>Desa/Kelurahan Belum Berlistrik</i>
(1)	(2)	(3)	(4)
010. Benuang	11	11	-
011. Hatungun	8	8	-
020. Tapin Selatan	11	11	-
021. Salam Babaris	6	6	-
030. Tapin Tengah	17	17	-
040. Bungur	12	12	-
050. Piani	8	8	-
060. Lokpaikat	9	9	-
070. Tapin Utara	16	16	-
080. Bakarangan	12	12	-
090. Candi Laras Selatan	12	12	-
100. Candi Laras Utara	13	13	-
<b>Jumlah/Total</b>	<b>135</b>	<b>135</b>	<b>-</b>

Sumber/Source: PT PLN (Persero) Ranting Rantau/State Electricity Enterprise of Rantau



**Tabel**  
**Table 6.1.5****Jumlah Pelanggan Air yang Disalurkan Menurut Kecamatan di Kabupaten Tapin, 2022**  
**Number of Costumers and Distributed Water by Sub District in Tapin Regency, 2022**

<i>Kecamatan Sub District</i>	<i>Pelanggan Number of Costumers</i>	<i>Air Disalurkan Distributed Water (m3)</i>	<i>Nilai Value (Rp)</i>
(1)	(2)	(3)	(4)
010 Binuang	2 407	513 054	3 901 636 650
011 Hatungun	506	106 621	749 246 250.00
020 Tapin Selatan	942	170 244	1 232 763 850
021 Salam Babaris	715	113 368	746 991 050
030 Tapin Tengah	2 175	335 221	2 268 007 050
040 Bungur	1 800	431 777	3 299 605 050
050 Piani	645	69 852	468 668 550
060 Lokpaikat	627	96 139	694 103 200
070 Tapin Utara	9 174	2 119 249	16 085 971 350
080 Bakarangan	993	186 018	1 286 403 750
090 Candi Laras Selatan	883	89 847	555 790 300
100 Candi Laras Utara	60	4 600	25 973 400
<b>TAPIN</b>	<b>20 927</b>	<b>4 235 990</b>	<b>31 315 160 450</b>

Catatan : Jumlah pelanggan ayang aktif sebesar 20.045 pelanggan

Sumber/Source: PDAM Kabupaten Tapin/ Water Supply Regional Enterprise of Tapin Regenc

**Tabel**  
**Table 6.1.6****Banyaknya Pelanggan Air Minum Menurut Jenis Pelanggan  
di Kabupaten Tapin, 2022**  
**Number of Water Supply Consumers by Kind of Customers in  
Tapin Regency, 2022**

<i>Kecamatan Sub District</i>	<i>Sosial/ KU/HU</i>	<i>Non Niaga</i>	<i>Niaga Umum</i>	<i>Niaga Khusus</i>	<i>Jumlah</i>
(1)	(2)	(3)	(4)	(5)	(6)
010 Benuang	40	2 308	59	-	2 407
011 Hatungun	24	480	2	-	506
020 Tapin Selatan	37	898	7	-	942
021 Salam Babaris	28	680	7	-	715
030 Tapin Tengah	47	2 127	1	-	2 175
040 Bungur	43	1 626	131	-	1 800
050 Piani	11	633	1	-	645
060 Lokpaikat	9	618	-	-	627
070 Tapin Utara	183	8 157	834	-	9 174
080 Bakarangan	53	940	-	-	993
090 Candi Laras Selatan	26	854	3	-	883
100 Candi Laras Utara	6	54	-	-	60
<b>TAPIN</b>	<b>507</b>	<b>19 375</b>	<b>1 045</b>	<b>0</b>	<b>20 927</b>

Sumber/Source: PDAM Kabupaten Tapin/ Water Supply Regional Enterprise of Tapin Regency

**Tabel**  
**Table 6.1.7****Distribusi Air Minum Menurut Jenis Pelanggan dan Kecamatan di Kabupaten Tapin, 2022**  
***Distribution of Water Supply by Customers and Sub District in Tapin Regency, 2022***

<i>Kecamatan Sub District</i>	<i>Sosial/ KU/HU</i>	<i>Non Niaga</i>	<i>Niaga Umum</i>	<i>Niaga Khusus</i>	<i>Jumlah</i>
(1)	(2)	(3)	(4)	(5)	(6)
010 Benuang	12 337	464 205	36 512	-	513 054
011 Hatungun	8 399	98 099	123	-	106 621
020 Tapin Selatan	9 868	153 733	6 643	-	170 244
021 Salam Babaris	6 215	105 590	1 563	-	113 368
030 Tapin Tengah	4 921	330 205	95	-	335 221
040 Bungur	16 526	364 210	46 109	-	426 845
050 Piani	925	68 765	162	-	69 852
060 Lokpaikat	954	95 185	-	-	96 139
070 Tapin Utara	77 833	1 766 762	279 586	-	2 124 181
080 Bakarangan	8 846	177 172	-	-	186 018
090 Candi Laras Selatan	3 975	85 848	24	-	89 847
100 Candi Laras Utara	377	4 223	-	-	4 600
<b>TAPIN</b>	<b>151 176</b>	<b>3 713 997</b>	<b>370 817</b>	<b>0</b>	<b>4 235 990</b>

Sumber/Source: PDAM Kabupaten Tapin/ *Water Supply Regional Enterprise of Tapin Regency*

**Tabel**  
**Table 6.1.8****Banyaknya Pelanggan, Produksi, dan penggunaan Air Minum Menurut Bulan di Kabupaten Tapin, 2022**  
**Number of Consumers, Production, and Use of Water Supply by Month in Tapin Regency, 2022**

Kecamatan Sub District	Langganan Consumers	Produksi Production (m3)	Terjual Sold
(1)	(2)	(3)	(4)
01. Januari	20 066	443 887	369 388
02. Pebruari	20 051	438 959	366 172
03. Maret	20 105	452 135	337 273
04. April	20 092	441 284	360 445
05. Mei	20 101	451 350	362 719
06. Juni	20 097	443 664	354 141
07. Juli	20 118	446 436	344 217
08. Agustus	20 119	451 253	357 136
09. Sepetember	20 264	428 810	345 876
10. Oktober	20 392	497 938	360 872
11. Nopember	20 567	493 758	342 122
12. Desember	20 927	518 443	335 629
<b>TAPIN</b>	<b>20 927</b>	<b>5 507 917</b>	<b>4 235 990</b>

Sumber/Source: PDAM Kabupaten Tapin/ Water Supply Regional Enterprise of Tapin Regency

**Tabel 6.1.9** Banyaknya Langgan Air Minum dan yang Terjual Menurut Jenis Pelanggan di Kabupaten Tapin, 2022  
**Number of Water Supply Consumers and Out Sold by Kind of Customers in Tapin Regency, 2022**

<i>Jenis Pelanggan Kind of Customers</i>	<i>Pelanggan Customers</i>	<i>Yang Terjual Out Sold</i>
(1)	(2)	(3)
1. Sosial (K1)	507	151 176
2. Non Niaga (k2)	19 375	3 713 997
3. Niaga Umum (K3)	1 045	370 817
4. Niaga Khusus (K4)		
5. Lain-lain/Mobil Tangki Air		
<b>Jumlah/Total</b>	<b>20 927</b>	<b>4 235 990</b>

Sumber/Source: PDAM Kabupaten Tapin/ Water Supply Regional Enterprise of Tapin Regency

**Tabel**  
**Table** 6.1.10**Banyaknya Desa yang Sudah dan Belum Memperoleh Aliran Air Bersih dari PDAM di Kabupaten Tapin, 2022**  
**Number of Villages Already and Not Yet Gained Water Supply from PDAM in Tapin Regency, 2022**

<b>Kecamatan</b> <b>Sub District</b>	<b>Desa yang sudah Teraliri</b> <b>Village have got water Supply</b>	<b>Desa yang belum Teraliri</b> <b>Village have not get water Supply</b>
(1)	(2)	(3)
010 Benuang	5	6
011 Hatungun	4	4
020 Tapin Selatan	11	0
021 Salam Babaris	4	2
030 Tapin Tengah	16	1
040 Bungur	7	5
050 Piani	2	6
060 Lokpaikat	3	6
070 Tapin Utara	16	0
080 Bakarangan	11	1
090 Candi Laras Selatan	10	2
100 Candi Laras Utara	2	11
<b>Jumlah/Total</b>	<b>91</b>	<b>44</b>

Sumber/Source: PDAM Kabupaten Tapin/ Water Supply Regional Enterprise of Tapin Regency

## 6.2 INDUSTRI INDUSTRY

**Tabel** 6.2.1 **Perkembangan Jumlah Unit Usaha Di Sektor Industri dan Laju Pertumbuhan Menurut Kelompok di Kabupaten Tapin, 2021-2022**  
*Trend of Establishment Number and Growth by Industrial Group in Tapin Regency, 2021-2022*

<i>Kelompok Industri Industrial Group</i>	<i>Unit Usaha Establishment</i>		<i>Laju Pertumbuhan Growth (%)</i>
	<i>2021</i>	<i>2022</i>	
<i>(1)</i>	<i>(2)</i>	<i>(3)</i>	<i>(4)</i>
1. Industri Kimia, Argo dan Hasil Hutan (IKAHH)	6 260	6 295	0.56
2. Industri Logam, Elektronika dan Aneka (ILMEA)	956	1 005	5.13
<b>Jumlah/Total</b>	<b>7 216</b>	<b>7 300</b>	<b>1.16</b>

Sumber/Source: Dinas Perindustrian dan Koperasi Kabupaten Tapin/ *Industry and Cooperative Service of Tapin Regency*

**Tabel**  
**Table** 6.2.2**Perkembangan Penyerapan Tenaga Kerja Di sektor Industri dan Laju Pertumbuhan Menurut Kelompok Industri di Kabupaten Tapin, 2021-2022**  
*Trend of Industrial Employment and Growth by Industry Group in Tapin Regency, 2021-2022*

Kelompok Industri <i>Industrial Group</i>	Tenaga Kerja <i>Employment</i>		Laju Pertumbuhan <i>Growth (%)</i>
	2021	2022	
(1)	(2)	(3)	(4)
1. Industri Kimia, Argo dan Hasil Hutan (IKAHH)	12 400	12 444	0.35
2. Industri Logam, Elektronika dan Aneka (ILMEA)	1 650	1 723	4.42
<b>Jumlah/Total</b>	<b>14 050</b>	<b>14 167</b>	<b>0.83</b>

Sumber/Source: Dinas Perindustrian dan Koperasi Kabupaten Tapin/ *Industry and Cooperative Service of Tapin Regency*



**Tabel**  
**Table** 6.2.3**Perkembangan Nilai Investasi Serta Laju Pertumbuhannya Menurut Kelompok Industri di Kabupaten Tapin, 2021-2022**  
*Trend of Investment and Growth by Industrial Group in Tapin Regency, 2021-2022*

Kelompok Industri <i>Industrial Group</i>	Investasi <i>Investment Value</i> (Rp 000)		Laju Pertumbuhan <i>Growth</i> (%)
	2021	2022	
(1)	(2)	(3)	(4)
1. Industri Kimia, Argo dan Hasil Hutan (IKAHH)	34 588 528	34 644 228	0.16
2. Industri Logam, Elektronika dan Aneka (ILMEA)	10 269 779	10 427 579	1.54
<b>Jumlah/Total</b>	<b>44 858 307</b>	<b>45 071 807</b>	<b>0.48</b>

Sumber/Source: Dinas Perindustrian dan Koperasi Kabupaten Tapin/ *Industry and Cooperative Service of Tapin Regency*

**Tabel**  
**Table** 6.2.4

**Perkembangan Nilai Produksi Serta Laju  
Pertumbuhannya Menurut Kelompok Industri di  
Kabupaten Tapin, 2021-2022**  
*Trend of Production Value and Growth by Industrial Group  
in Tapin Regency, 2021-2022*

Kelompok Industri <i>Industrial Group</i>	Nilai Produksi <i>Productin Value</i> (Rp.000)		Laju Pertumbuhan <i>Growth</i> (%)
	2021	2022	
(1)	(2)	(3)	(4)
1. Industri Kimia, Argo dan Hasil Hutan (IKAHH)	139 265 391	140 791 863	1.10
2. Industri Logam, Elektronika dan Aneka (ILMEA)	45 720 862	49 078 677	7.34
<b>Jumlah/Total</b>	<b>184 986 253</b>	<b>189 870 540</b>	<b>2.64</b>

Catatan/Note: Perubahan data tahun 2019 akibat sinkronisasi data di Dinas Perindustrian

Sumber/Source: Dinas Perindustrian dan Koperasi Kabupaten Tapin/ *Industry and Cooperative Service of Tapin Regency*

**Tabel**  
**Table** 6.2.5**Perkembangan Nilai Bahan Baku Serta Laju Pertumbuhan Menurut Kelompok Industri di Kabupaten Tapin, 2021-2022**  
**Trend of Raw Material Value in Industry Sector and Growth by Industrial Group in Tapin Regency, 2021-2022**

Kelompok Industri <i>Industrial Group</i>	Nilai Bahan Baku <i>Material Value</i>		Laju Pertumbuhan <i>Growth (%)</i>
	2021	2022	
(1)	(2)	(3)	(4)
1. Industri Kimia, Argo dan Hasil Hutan (IKAHH)	85 616 390	85 684 490	0.08
2. Industri Logam, Elektronika dan Aneka (ILMEA)	14 075 449	15 675 356	11.37
<b>Jumlah/Total</b>	<b>99 691 839</b>	<b>101 359 846</b>	<b>1.67</b>

Sumber/Source: Dinas Perindustrian dan Koperasi Kabupaten Tapin/ *Industry and Cooperative Service of Tapin Regency*

**Tabel**  
**Table** 6.2.6**Perkembangan Kapasitas Produksi Serta Laju  
Pertumbuhan di Kabupaten Tapin, 2014-2022**  
*Trend of Production Capacity and Growth in Tapin Regency,  
2014-2022*

<b>Tahun</b> <i>Year</i>	<b>Kapasitas Produksi</b> <i>Production Capacity</i>	<b>Laju Pertumbuhan</b> <i>Growth</i> (%)
(1)	(2)	(3)
2015	2 482 652	0,55
2016	2 507 478	1,00
2017	2 578 164	2,82
2018	2 620 670	1,65
2019	15 356 035	485.96
2020	18 464 140	20.24
2021	18 796 115	1.80
2022	18 882 186	0.46

Sumber/Source: Dinas Perindustrian dan Koperasi Kabupaten Tapin/ *Industry and Cooperative Service of Tapin Regency*

**Tabel**  
**Table** 6.2.7**Jumlah Muatan Usaha Sentra Industri Mikro dan Kecil di Kabupaten Tapin, 2022**  
**Number of Business Capacity of Small and Medium Industry Center in Tapin Regency, 2022**

Kecamatan	Nama Sentra IMK	Produk Utama	Jumlah Muatan Usaha
(1)	(2)	(3)	
<b>Candi Laras Selatan</b>			
Desa Baringin A	Ind. Anyaman dari purun	Tas,tikar,topi dll	...
Desa Marampiau Hilir			...
Desa Marampiau Hulu			...
Desa Pebaungan Hilir			...
Desa Pebaungan Hulu			...
Desa Pebaungan Pantai			...
Desa Sungai Rutas Hilir			...
Desa Sungai Rutas Hulu			...
Desa Baulin			...
Desa Baringin A	Ind. Anyaman dari rotan	Tas,kipas,tempat buah,tempat sampah,keranjang dll	...
Desa Baringin B			...
Desa Candi Laras			...
Desa Margasari Hulu	...	...	
Desa Baringin A	Ind. Anyaman dari jangang	Kopiah,topi dll	...
Desa Baringin B			...
Desa Margasari Hulu			...

Sumber/Source: Dinas Perindustrian dan Koperasi Kabupaten Tapin/ *Industry and Cooperative Service of Tapin Regency*

# Bab

## Chapter

# 7

# Pariwisata



## Tourism

### BEBERAPA TUJUAN WISATA KABUPATEN TAPIN

Terdapat beberapa tempat wisata yang biasanya dikunjungi di Kabupaten Tapin, diantaranya

Masjid Baiturahman



Situs Candi Laras



Bendungan Piani



Jembatan Margasari,  
Candi Laras Utara



Makam Datu Muning



Makam Datu  
Gadung



Makam Datu Nuraya



Makam Datu Sanggul



Makam Datu Suban



Masjid Raya Nurul Falah  
Rantau Kiwa, Tapin Utara



Goa Batu Hapu,  
Hatungun



Makam Ustad  
Ahmad Dahlan



Makam Datu Tambal  
Tungkup, Binuang

### JUMLAH WISATAWAN KABUPATEN TAPIN

#### Wisatawan Nusantara (Wisnus)

Ada sebanyak **1.727.390** wisatawan nusantara. Angka ini meningkat jika dibandingkan tahun sebelumnya sebanyak **873.6353** wisnus,

#### Wisatawan Mancanegara (Wisman)

Ada sebanyak **19** wisatawan mancanegara. Angka ini meningkat jika dibandingkan tahun sebelumnya sebanyak **0** wisman,





**PENJELASAN TEKNIS**

1. Wisatawan mancanegara (wisman) ialah setiap pengunjung yang mengunjungi suatu negara di luar tempat tinggalnya, didorong oleh satu atau beberapa keperluan tanpa bermaksud memperoleh penghasilan di tempat yang dikunjungi dan lamanya kunjungan tersebut tidak lebih dari satu tahun (12 bulan). Definisi ini mencakup 2 (dua) kategori wisatawan mancanegara, yaitu :
  - a. Wisatawan (turis) ialah setiap pengunjung seperti definisi di atas yang tinggal paling sedikit 24 jam, akan tetapi tidak lebih dari 1 (satu) tahun di tempat yang dikunjungi, dengan maksud antara lain: berlibur, rekreasi, olah raga, bisnis, menghadiri pertemuan, studi, dan kunjungan dengan alasan kesehatan.
  - b. Excursionist ialah setiap pengunjung seperti definisi di atas yang tinggal kurang dari 24 jam di tempat yang dikunjungi (termasuk "Cruise passengers"). Cruise Passengers ialah setiap pengunjung yang tiba di suatu negara di mana mereka tidak menginap di akomodasi yang tersedia di negara tersebut, misalnya dengan kapal laut.
2. Rata-rata lama tinggal adalah rata-rata waktu tinggal wisatawan mancanegara di Indonesia untuk

**TECHNICAL NOTES**

1. *An International Visitor is any person visiting a country other than his usual place of residence for any reason other than for earning income in the country visited, and the length of stay is no more than one year (12 months). This definition covers two categories of foreign visitors, namely:*
  - a. *"Tourist" is any visitor staying for at least 24 hours, but no more than one year, in the country visited, with the intention of visiting, and for any of these purposes: Pleasure, recreation and sports, Business, visiting friends and relatives, missions, attending meetings, conferences, visit for health reasons and study.*
  - b. *"Excursionist" is any visitor staying less than 24 hours in the country visited inCandi Laras Utarading, "Cruise Passengers", i.e. visitors arriving in a country without staying in any accommodation available in the visited country.*
2. *Average length of stay is the average stay duration of foreign visitor in Indonesia for one trip.*
3. *The business of providing accommodation is a business that provides specialty services that can be equipped with other tourism services. It inCandi Laras Utarades hotel, villa, cottage, camping, caravan stop, and other*



satu kali kunjungan.

3. Usaha penyediaan akomodasi adalah usaha yang menyediakan pelayanan penginapan yang dapat dilengkapi dengan pelayanan pariwisata lainnya. Usaha penyediaan akomodasi dapat berupa hotel, vila, pondok wisata, bumi perkemahan, persinggahan karavan, dan akomodasi lainnya yang digunakan untuk tujuan pariwisata.
4. Hotel adalah penyediaan akomodasi secara harian berupa kamar-kamar di dalam satu bangunan yang dapat dilengkapi dengan jasa pelayanan makan dan minum, kegiatan hiburan dan atau fasilitas lainnya. Hotel terdiri dari hotel berbintang dan hotel non- bintang.
5. Hotel bintang adalah usaha penyediaan jasa pelayanan penginapan, makan minum serta jasa lainnya bagi umum dengan menggunakan sebagian atau seluruh bangunan. Usaha ini dikelola secara komersial serta memenuhi ketentuan persyaratan sebagai hotel bintang (termasuk berlian) yang ditetapkan dalam surat keputusan instansi yang membinanya. Misalnya hotel bintang lima, hotel bintang empat dan seterusnya.
6. Tingkat penghunian kamar hotel

*accommodation that are used for tourism purposes.*

4. *Hotel is a daily supply of accommodation rooms within a building which can be equipped with eating and drinking services, entertainment activities and/or other facilities. Hotel consists of a classified hotel and a non-classified hotel.*
5. *A star hotel is the business of providing an accommodation, eating and drinking as well as other services for the public by using a building or a part of a building. It is managed commercially and meets specified requirements as a star hotel (in Candi Laras Utarading diamonds) set forth in the decree of fostering agency. For example, five star hotel, four star hotel, and so on.*
6. *Room occupancy rate is the number of room-nights occupied divided by the number of room-nights available, multiplied by 100 percent.*
7. *Average length of stay is the number of bed-nights used (guest night) divided by the number of guests coming to spend the night at the accommodation.*

adalah persentase banyaknya malam kamar yang dihuni terhadap banyaknya malam kamar yang tersedia.

7. Rata-rata lamanya tamu menginap adalah banyaknya malam tempat tidur yang terpakai (malam tamu) dengan banyaknya tamu yang menginap di hotel atau akomodasi lainnya.

<https://tapinkab.bps.go.id>

**ULASAN**

Jumlah fasilitas akomodasi hotel/losmen yang tersedia di Kabupaten Tapin sampai dengan 2022 ada sebanyak 11 hotel/losmen dengan jumlah kamar sebanyak 124 buah. Lokasinya sebagian besar berada di Kecamatan Tapin Utara.

Restoran/Rumah Makan yang tercatat di Instansi Pemerintah Daerah sebanyak 146 buah yang sebagian besar berada di Kecamatan Tapin Utara sebanyak 75 buah.

Kabupaten Tapin dikenal dengan wisata religiusnya yang menjadi daya Tarik. Banyak situs dan makam tokoh agama di Kabupaten Tapin dan tersebar di 6 Kecamatan (Tapin Selatan, Tapin Utara, Bakarangan, CLS, CLU dan Lokpaikat) yakni sekitar 28 buah

**DESCRIPTION**

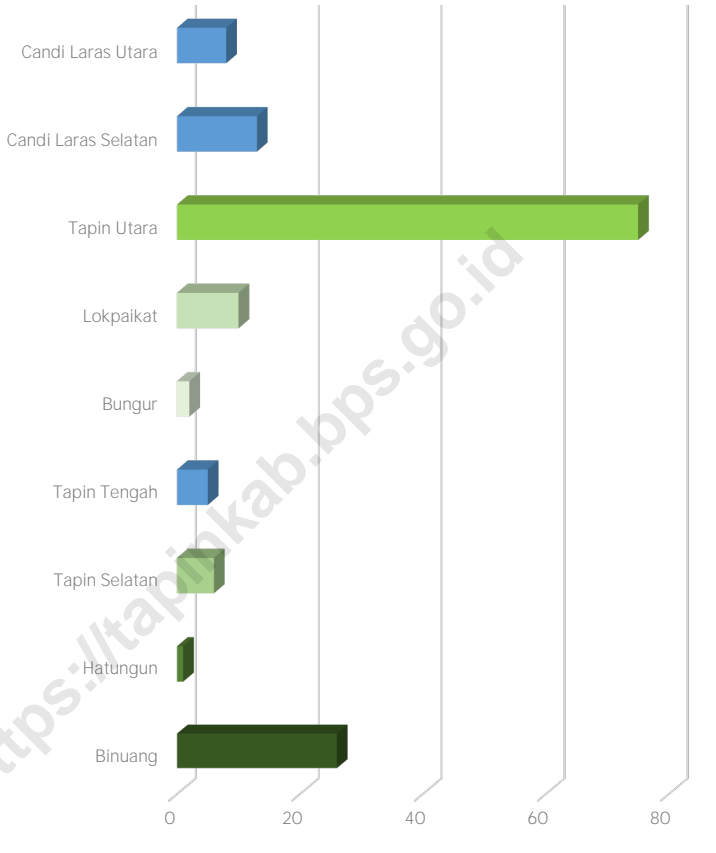
*Number of accommodation facilities hotel/inn available in Tapin Regency until 2022 were 11 hotels/Inns with number of rooms were 124 rooms. The hotels were mostly located in Tapin Utara Sub-District.*

*Restaurants listed in Local Government Agencies are 146 unit that are mostly located in Tapin Utara Sub-District which are 75 units.*

*Tapin Regency is known for its religious tourism which is an attraction to public. There are many sites and graves of religious leaders in Tapin Regency and are spread in 6 Districts (Tapin Selatan, Tapin Utara, Bakarangan, CLS, CLU and Lokpaikat) which are around 28 units.*

**Gambar** 7.1  
**Figures**

**Jumlah Rumah Makan/Restoran Menurut Kecamatan in Kabupaten Tapin, 2022**  
**Number of Restaurants By Sub District in Tapin Regency, 2022**



Sumber/Source: Dinas Kebudayaan dan Pariwisata Kabupaten Tapin/ Cultural and Tourism Service of Tapin Regency

**Tabel**  
**Table** 7.1**Jumlah Wisatawan Mancanegara dan Domestik di Kabupaten Tapin, 2012-2022**  
**Number of International and Domestic Visitors in Tapin Regency, 2012-2022**

Tahun Year	Wisatawan Visitors		Jumlah Total
	Mancanegara International	Domestik Domestic	
(1)	(2)	(3)	(4)
2012	113	343 434	343 567
2013	121	362 442	362 563
2014	127	362 352	362 479
2015	136	428 526	428 662
2016	150	464 425	464 575
2017	167	883 277	883 444
2018	170	1 535 961	1 536 131
2019	786	1 863 604	1 864 390
2020	4	827 012	827 016
2021	-	843 635	843 635
2022	19	1 727 390	1 727 409

Sumber/Source: Dinas Kebudayaan dan Pariwisata Kabupaten Tapin/ *Cultural and Tourism Service of Tapin Regency*

**Tabel**  
**Table 7.2****Tingkat Kunjungan Wisatawan Nusantara pada Objek  
Wisata di Kabupaten Tapin, 2022**  
**Number of Domestic Visitors on Tourist Attraction in Tapin  
Regency, 2022**

<b>Bulan Month</b>	<b>Datu Nuraya</b>	<b>Datu Sanggul</b>	<b>Datu Suban</b>	<b>Datu Muning</b>	<b>Datu Qabul</b>	<b>Makam Syech Salman Al-Farisi</b>
(1)	(2)	(3)	(4)	(5)	(6)	(7)
01 Januari/ January	14 020	23 144	12 705	1 011	3 450	67
02 Pebruari/ February	13 515	18 593	1 610	1 230	2 400	0
03 Maret/ March	13 700	2 909	2 150	1 425	4 600	15 110
04 April/ April	1 905	2 605	2 155	418	320	134
05 Mei/ May	18 457	31 546	12 332	1 559	12 154	10 743
06 Juni/ June	13 604	23 251	9 089	1 068	8 958	7 918
07 Juli/ July	19 556	24 532	4 484	966	20 000	2 182
08 Agustus/ August	20 332	20 548	21 010	850	22 153	1 866
09 September/ September	12 425	12 344	10 564	746	20 100	1 893
10 Oktober/ October	13 881	16 546	13 678	811	22 115	2 046
11 Nopember/ November	14 567	18 454	14 568	564	22 564	2 140
12 Desember/ December	15 698	24 471	18 424	1 023	25 469	3 023
<b>Jumlah/Total</b>	<b>171 660</b>	<b>218 943</b>	<b>122 769</b>	<b>11 671</b>	<b>164 283</b>	<b>47 122</b>

Lanjutan Tabel/*Continued Table 7.2*

<i>Bulan Month</i>	<i>Situs Candi Laras</i>	<i>Makam H. Muhammad (Datu Batalas)</i>	<i>Makam KH Abdul Karim</i>	<i>Gua Batu Hapu</i>	<i>Gua Baramban</i>	<i>Taman Basimban</i>	<i>Danau Hatiwin</i>
(1)	(8)	(9)	(10)	(11)	(12)	(13)	(14)
01 Januari/ <i>January</i>	0	410	75	225	5	6 840	624
02 Pebruari/ <i>February</i>	0	321	50	245	7	6 154	615
03 Maret/ <i>March</i>	0	347	109	246	6	6 658	728
04 April/ <i>April</i>	0	127	73	55	0	3 509	364
05 Mei/ <i>May</i>	0	543	255	440	0	8 014	1 052
06 Juni/ <i>June</i>	0	400	95	225	0	5 907	775
07 Juli/ <i>July</i>	0	368	143	351	0	4 450	887
08 Agustus/ <i>August</i>	0	388	88	401	0	7 821	1 212
09 September/ <i>September</i>	0	246	110	215	0	4 321	1 421
10 Oktober/ <i>October</i>	0	289	108	332	0	6 543	1 655
11 Nopember/ <i>November</i>	0	265	86	356	0	10 544	1 847
12 Desember/ <i>December</i>	0	356	131	384	0	12 367	2 342
<b>Jumlah/Total</b>	<b>0</b>	<b>4 060</b>	<b>1 323</b>	<b>3 475</b>	<b>18</b>	<b>83 128</b>	<b>13 522</b>

Lanjutan Tabel/*Continued Table 7.2*

<i>Bulan Month</i>	Masjid Al Mukar ramah	Rumah Adat Banjar	Makam Pahlawan Tasan Panyi	Makam Datu Syarifah Aminah	Makam Nursitiwana	Makam H Muhammad Sa'ad
(1)	(15)	(16)	(17)	(18)	(19)	(20)
01 Januari/ <i>January</i>	800	0	8	75	23	20
02 Pebruari/ <i>February</i>	905	0	14	90	52	14
03 Maret/ <i>March</i>	800	0	10	150	36	41
04 April/ <i>April</i>	420	0	46	50	12	46
05 Mei/ <i>May</i>	1 200	0	58	247	68	54
06 Juni/ <i>June</i>	887	0	43	182	48	40
07 Juli/ <i>July</i>	984	0	9	120	40	40
08 Agustus/ <i>August</i>	1 054	0	16	145	75	37
09 September/ <i>September</i>	816	0	13	136	38	45
10 Oktober/ <i>October</i>	15 345	0	18	185	54	48
11 Nopember/ <i>November</i>	1 033	0	20	164	42	36
12 Desember/ <i>December</i>	1 145	0	18	187	43	42
<b>Jumlah/Total</b>	<b>25 389</b>	<b>0</b>	<b>273</b>	<b>1 731</b>	<b>531</b>	<b>463</b>



Lanjutan Tabel/*Continued Table 7.2*

<b>Bulan Month</b>	<b>Datu Dulung</b>	<b>Makam Guru Minim</b>	<b>Makam Pambalah Batung</b>	<b>Datu Ganum</b>	<b>Mesjid Baiturrahman PK Hilir</b>	<b>Datu Aling</b>	<b>Datu Tambal</b>
(1)	(21)	(22)	(23)	(24)	(25)	(26)	(27)
01 Januari/ <i>January</i>	85	135	9	302	156	332	115
02 Pebruari/ <i>February</i>	133	157	30	598	35	146	169
03 Maret/ <i>March</i>	139	279	25	272	225	629	245
04 April/ <i>April</i>	80	208	10	345	169	1 083	163
05 Mei/ <i>May</i>	354	556	35	544	256	1 253	351
06 Juni/ <i>June</i>	140	324	26	401	189	924	259
07 Juli/ <i>July</i>	124	194	15	128	167	1 235	165
08 Agustus/ <i>August</i>	128	113	24	744	186	1 115	187
09 September/ <i>September</i>	89	80	16	975	154	862	123
10 Oktober/ <i>October</i>	117	98	25	885	196	922	156
11 Nopember/ <i>November</i>	128	85	20	847	187	934	154
12 Desember/ <i>December</i>	124	82	21	825	196	896	163
<b>Jumlah/Total</b>	<b>1 641</b>	<b>2 311</b>	<b>256</b>	<b>6 866</b>	<b>2 116</b>	<b>10 331</b>	<b>2 250</b>

Lanjutan Tabel/*Continued Table 7.2*

Bulan <i>Month</i>	Makam Assyarif Syekh Muhdhar	Mesjid Annor	Mesjid Al Istiqomah	Mesjid Asyura	Mesjid Baiturrahmah Margasari	RTH Rantau Baru	Taman Harapan
(1)	(28)	(29)	(30)	(31)	(32)	(33)	(34)
01 Januari/ <i>January</i>	87	6	351	3 587	32	12 350	3 225
02 Pebruari/ <i>February</i>	116	16	1 344	190	0	11 207	2 806
03 Maret/ <i>March</i>	137	815	1 255	1 393	29	12 555	3 360
04 April/ <i>April</i>	230	48	641	654	15	6 850	1 565
05 Mei/ <i>May</i>	587	50	1 523	1 333	38	15 246	3 745
06 Juni/ <i>June</i>	256	37	1 125	985	28	11 891	2 760
07 Juli/ <i>July</i>	163	9 601	5 455	3 780	9	10 664	2 054
08 Agustus/ <i>August</i>	313	9 001	6 112	3 560	17	15 332	2 146
09 September/ <i>September</i>	316	8 203	6 735	3 360	10	11 226	1 964
10 Oktober/ <i>October</i>	226	8 352	6 544	3 412	18	12 426	2 063
11 Nopember/ <i>November</i>	265	8 100	6 355	4 214	15	24 465	2 156
12 Desember/ <i>December</i>	247	5 844	5 880	3 156	18	60 527	4 587
<b>Jumlah/Total</b>	<b>2 943</b>	<b>50 073</b>	<b>43 320</b>	<b>29 624</b>	<b>229</b>	<b>204 739</b>	<b>32 431</b>

Lanjutan Tabel/Continued Table 7.2

Bulan Month	Mesjid Nurul Falah Dulang	Mesjid Jami At- Taqwa Binuang	Makam Datu Anggut	Balai Adat Piani	Air Terjun Hangui	Pondok Riam Mahony	Bendungan Tapin
(1)	(35)	(36)	(37)	(38)	(39)	(40)	(41)
01 Januari/ January	15 084	9 879	1 093	0	85	8 560	365
02 Pebruari/ February	13 827	8 513	1 075	0	64	6 806	289
03 Maret/ March	14 868	9 565	1 760	0	105	7 655	387
04 April/ April	6 508	4 420	1 114	0	15	0	54
05 Mei/ May	22 450	19 327	2 541	0	186	10 238	648
06 Juni/ June	16 547	14 245	1 873	0	137	7 546	475
07 Juli/ July	12 253	11 035	1 371	132	120	6 170	468
08 Agustus/ August	13 540	12 332	1 627	0	180	5 109	523
09 September/ September	10 483	10 025	1 627	0	104	4 630	411
10 Oktober/ October	13 515	12 334	1 873	0	186	5 634	485
11 Nopember/ November	20 100	19 557	2 023	0	225	7 866	568
12 Desember/ December	22 154	15 478	1 654	0	195	9 645	657
<b>Jumlah/Total</b>	<b>181 329</b>	<b>146 710</b>	<b>19 631</b>	<b>132</b>	<b>1 602</b>	<b>79 859</b>	<b>5 330</b>

Lanjutan Tabel/*Continued Table 7.2*

Bulan <i>Month</i>	Pasar Kuliner Jingah Babaris	Desa Puncak Harapan	Plaza Kuliner Rantau Baru	Jumlah
(1)	(42)	(43)	(44)	(45)
01 Januari/ <i>January</i>	2 112	26	0	121 478
02 Pebruari/ <i>February</i>	2 030	18	0	95 384
03 Maret/ <i>March</i>	2 235	23	1 065	108 046
04 April/ <i>April</i>	0	10	4 842	41 263
05 Mei/ <i>May</i>	1 986	21	3 270	185 260
06 Juni/ <i>June</i>	1 464	15	2 410	136 547
07 Juli/ <i>July</i>	1 054	18	1 851	147 338
08 Agustus/ <i>August</i>	1 020	34	2 041	173 380
09 September/ <i>September</i>	554	20	2 122	129 522
10 Oktober/ <i>October</i>	235	16	2 065	165 437
11 Nopember/ <i>November</i>	196	21	384	186 115
12 Desember/ <i>December</i>	125	23	0	237 620
<b>Jumlah/Total</b>	<b>13 011</b>	<b>245</b>	<b>20 050</b>	<b>1 727 390</b>

Sumber/*Source*: Dinas Kebudayaan dan Pariwisata Kabupaten Tapin/ *Cultural and Tourism Service of Tapin Regency*

**Tabel**  
**Table** 7.3**Tingkat Kunjungan Wisatawan Mancanegara pada Objek Wisata di Kabupaten Tapin, 2022**  
**Number of International Visitors on Tourist Attraction in Tapin Regency, 2022**

Bulan Month	Datu Nuraya	Datu Sanggul	Datu Suban	Datu Muning	Datu Qabul	Makam Syech Salman Al-Farisi
(1)	(2)	(3)	(4)	(5)	(6)	(7)
01 Januari/ January	-	-	-	-	-	-
02 Pebruari/ February	-	-	-	-	-	-
03 Maret/ March	-	-	-	-	-	-
04 April/ April	-	-	-	-	-	-
05 Mei/ May	-	-	-	-	-	-
06 Juni/ June	-	-	-	-	-	-
07 Juli/ July	-	-	-	-	-	-
08 Agustus/ August	-	-	-	-	-	-
09 September/ September	-	-	-	-	-	-
10 Oktober/ October	-	-	-	-	-	-
11 Nopember/ November	-	-	-	-	-	-
12 Desember/ December	-	-	-	-	-	-
<b>Jumlah/Total</b>	<b>0</b>	<b>0</b>	<b>0</b>	<b>0</b>	<b>0</b>	<b>0</b>

Lanjutan Tabel/*Continued Table 7.3*

Bulan <i>Month</i>	Situs Candi Laras	Makam H. Muhammad (Datu Batalas)	Makam KH Abdul Karim	Gua Batu Hapu	Gua Baramban	Taman Basimban	Danau Hatiwin
(1)	(8)	(9)	(10)	(11)	(12)	(13)	(14)
01 Januari/ <i>January</i>	-	-	-	-	-	-	-
02 Pebruari/ <i>February</i>	-	-	-	-	-	-	-
03 Maret/ <i>March</i>	-	-	-	-	-	-	-
04 April/ <i>April</i>	-	-	-	-	-	-	-
05 Mei/ <i>May</i>	-	-	-	-	-	-	-
06 Juni/ <i>June</i>	-	-	-	-	-	-	-
07 Juli/ <i>July</i>	-	-	-	11	-	-	-
08 Agustus/ <i>August</i>	-	-	-	-	-	-	-
09 September/ <i>September</i>	-	-	-	-	-	-	-
10 Oktober/ <i>October</i>	-	-	-	-	-	-	-
11 Nopember/ <i>November</i>	-	-	-	-	-	-	-
12 Desember/ <i>December</i>	-	-	-	-	-	-	-
<b>Jumlah/Total</b>	<b>0</b>	<b>0</b>	<b>0</b>	<b>11</b>	<b>0</b>	<b>0</b>	<b>0</b>

Lanjutan Tabel/*Continued Table 7.3*

Bulan Month	Masjid Al Mukar ramah	Rumah Adat Banjar	Makam Pahlawan Tasan Panyi	Makam Datu Syarifah Aminah	Makam Nursitiwana	Makam H Muhammad Sa'ad
(1)	(15)	(16)	(17)	(18)	(19)	(20)
01 Januari/ January	-	-	-	-	-	-
02 Pebruari/ February	-	-	-	-	-	-
03 Maret/ March	-	-	-	-	-	-
04 April/ April	-	-	-	-	-	-
05 Mei/ May	-	-	-	-	-	-
06 Juni/ June	-	-	-	-	-	-
07 Juli/ July	-	-	-	-	-	-
08 Agustus/ August	-	-	-	-	-	-
09 September/ September	-	-	-	-	-	-
10 Oktober/ October	-	-	-	-	-	-
11 Nopember/ November	-	-	-	-	-	-
12 Desember/ December	-	-	-	-	-	-
<b>Jumlah/Total</b>	<b>0</b>	<b>0</b>	<b>0</b>	<b>0</b>	<b>0</b>	<b>0</b>

Lanjutan Tabel/*Continued Table 7.3*

Bulan <i>Month</i>	Datu Dulung	Makam Guru Minim	Makam Pambalah Batung	Datu Ganum	Mesjid Baiturrahman PK Hilir	Datu Aling	Datu Tambal
(1)	(21)	(22)	(23)	(24)	(25)	(26)	(27)
01 Januari/ <i>January</i>	-	-	-	-	-	-	-
02 Pebruari/ <i>February</i>	-	-	-	-	-	-	-
03 Maret/ <i>March</i>	-	-	-	-	-	-	-
04 April/ <i>April</i>	-	-	-	-	-	-	-
05 Mei/ <i>May</i>	-	-	-	-	-	-	-
06 Juni/ <i>June</i>	-	-	-	-	-	-	-
07 Juli/ <i>July</i>	-	-	-	-	-	-	-
08 Agustus/ <i>August</i>	-	-	-	-	-	-	-
09 September/ <i>September</i>	-	-	-	-	-	-	-
10 Oktober/ <i>October</i>	-	-	-	-	-	-	-
11 Nopember/ <i>November</i>	-	-	-	-	-	-	-
12 Desember/ <i>December</i>	-	-	-	-	-	-	-
<b>Jumlah/Total</b>	<b>0</b>	<b>0</b>	<b>0</b>	<b>0</b>	<b>0</b>	<b>0</b>	<b>0</b>

Sumber/Source: Dinas Kebudayaan dan Pariwisata Kabupaten Tapin/ *Cultural and Tourism Service of Tapin Regency*



**Tabel**  
**Table** 7.4

**Daerah Tujuan Wisata di Kabupaten Tapin, 2022**  
**Tourism Destination Zone in Tapin Regency, 2022**

Jenis & Nama Objek Wisata	Lokasi Obyek Wisata	DTW	Ket
(1)	(2)	(3)	(4)
<b>Wisata Alam</b>			
Air Terjun Bumbuyanin	Desa Belawaian, Kec. Piani	Air Terjun	Tertata
Air Terjun Giping	Desa Batung, Kec. Piani	Air Terjun	Belum Tertata
Air Terjun Hangui	Desa Linuh, Kec. Bungur	Air Terjun	Belum Tertata
Air Terjun Lanjung Bapayung	Desa Harakit, Kec. Piani	Air Terjun	Belum Tertata
Air Terjun Lucuk Dua	Desa Pipitak, Kec. Piani	Air Terjun	Belum Tertata
Air Terjun Mandiin Amas	Desa Belawaian, Kec. Piani	Air Terjun	Belum Tertata
Air Terjun Tanah Rata	Desa Batu Hapu, Kec. Hatungun	Gua	Belum Tertata
Gunung Buluan	Desa Miawa, Kec. Piani	Alam	Belum Tertata
Bukit Mangindang	Desa Batu Ampar, Kec. Piani	Alam	Belum Tertata
Danau NES8B Suato Lama	Desa Suato Lama, Kec. Salam Babaris	Danau	Belum Tertata
Danau Hatiwin	Desa Hatiwin, Kec. Tapin Selatan	Danau	Tertata
Danau 9	Kec. Salam Babaris	Danau	Belum Tertata
Ekowisata Bekantan Lok Buntar	Lok Buntar, Kec. Tapin Selatan	Bakantan	Tertata
Gua Baramban	Desa Baramban, Kec. Piani	Gua	Belum Tertata
Gua Batu Hapu	Desa Batu Hapu, Kec. Hatungun	Gua	Tertata
Gunung Lampinit	Desa Linuh, Kec. Bungur	Gua	Belum Tertata
Gunung Barong	Desa Miawa, Kec. Piani	Gunung	Belum Tertata
Gunung Bulanang	Kec. Bungur	Gunung	Belum Tertata
Riam Lanjung	Desa Harakit, Kec. Piani	Air Terjun	Belum Tertata
Susur Sungai Rutas	Desa Sungai Rutas, Kec. Candi Laras Selatan	Habitat Bekantan	Tertata
Danau Kambang Habang	Desa Kambang Habang, Kec. Salam Babaris	Danau	Belum Tertata
Peternakan Kalulut	Desa Lokpaikat, Kec. Lokpaikat	Ekowisata	Belum Tertata
Bambu Rafting	Desa Batu Ampar, Kec. Piani	Olahraga Alam	Belum Tertata
Pesona Sungai Sirang Pitu	Desa Buniin Jaya, Kec. Piani	Pemandian Sungai	Belum Tertata
<b>Wisata Kota &amp; Agro</b>			
Danau Sendang Rejo	Desa Puncak Harapan Kec. Lokpaikat	Danau	Belum Tertata
Danau Peranginan Ratu	Desa Budi Mulya Kec. Lopaikat	Danau	Belum Tertata
Bendungan Linuh	Desa Linuh, Kec. Bungur	Alam	Belum Tertata
Hutan Kota	Rantau, Kec. Tapin Utara	Hutan	Belum Tertata
RTH Taman Harapan	Rantau, Kec. Tapin Utara	Taman	Tertata

Lanjutan Tabel/Continued Table 7.4

<i>Jenis &amp; Nama Objek Wisata</i>	<i>Lokasi Obyek Wisata</i>	<i>DTW</i>	<i>Ket</i>
(1)	(2)	(3)	(4)
Wadah Paunjunan Pasar Baru	Rantau, Kec. Tapin Utara	Taman	Tertata
RTH Rantau Baru	Rantau, Kec. Tapin Utara	Taman	Tertata
Plaza Kuliner	Rantau, Kec. Tapin Utara	Taman	Tertata
Sirkuit Balipat Binuang	Binuang, Kec. Binuang	Ajang Olah raga	Tertata
Taman Basimban	Rantau, Kec. Tapin Utara	Taman	Tertata
Sirkut Tebing Tinggi	Desa Tebing Tinggi, Kec. Bungur	Ajang Olah raga	Tertata
Jingah Babaris	Desa Jingah Babaris Kec. Tapin Utara	Kuliner	Tertata
<b>Wisata Budaya/Religi</b>			
Balai Adat Balawaian	Desa Balawaian Kec. Piani	Prosesi	Tertata
Balai Adat Hayangin	Desa Batung Kec. Piani	Prosesi	Tertata
Baayun Maulid Mesjid Al Mukarramah	Desa Banua Halat Kiri, Kec. Tapin Utara	Tradisi Budaya	Tertata
Balai Adat Danau Darah	Desa Belawaian, Kec. Piani	Prosesi	Tertata
Balai Adat Lahung Kipung	Desa Belawaian, Kec. Piani	Prosesi	Tertata
Balai Adat Harakit	Desa Harakit, Kec. Piani	Prosesi	Tertata
Balai Adat Lok Limau	Desa Belawaian, Kec. Piani	Prosesi	Tertata
Makam Datu Ganun	Desa Tatakan, Kec. Tapin Selatan	Makam	Tertata
Makam Datu Muning	Desa Sungai Rutas, Kec. Candi Laras Selatan	Makam	Tertata
Makam Datu Nuraya	Desa Tatakan, Kec. Tapin Selatan	Makam	Tertata
Makam Datu Sanggul	Desa Tatakan, Kec. Tapin Selatan	Makam	Tertata
Makam Datu Suban	Desa Tatakan, Kec. Tapin Selatan	Makam	Tertata
Makam Syekh Salman Al-Farisi (Datu Gadung)	Desa Gadung, Kec. Bakarangan	Makam	Tertata
Makam Ustadz Ahmad	Desa Mantangkarangan, Kec. Tapin Tengah	Makam	Tertata
Makam Wali M. Noor (Hanur)	Desa Gadung, Kec. Bakarangan	Makam	Tertata
Situs Candi	Desa Margasari, Kec. Candi Laras Selatan	Sejarah	Tertata
Mesjid Keramat Banua Halat Al Mukkaramah	Desa Banua Halat Kiri, Kec. Tapin Utara	Sejarah	Tertata
Makam Datu Kabul	Desa Baulin, Kec. Candi Laras Selatan	Makam	Tertata
Makam Datu Tambal	Binuang, Kec. Binuang	Makam	Tertata
Makam Datu Muhammad	Desa Batalas, Kec. Candi Laras Utara	Makam	Tertata

Lanjutan Tabel/*Continued Table 7.4*

<i>Jenis &amp; Nama Objek Wisata</i>	<i>Lokasi Obyek Wisata</i>	<i>Jarak dari Ibukota Kabupaten (KM)</i>	<i>Ket</i>
(1)	(2)	(3)	(4)
<b>Wisata Alam</b>			
Air Terjun Bumbuyanin	Desa Belawaian, Kec. Piani	35	Tertata
Air Terjun Giping	Desa Batung, Kec. Piani	40	Belum Tertata
Air Terjun Hangui	Desa Linuh, Kec. Bungur	11	Belum Tertata
Air Terjun Lanjung Bapayung	Desa Harakit, Kec. Piani	27	Belum Tertata
Air Terjun Lucuk Dua	Desa Pipitak, Kec. Piani	25	Belum Tertata
Air Terjun Mandiin Amas	Desa Belawaian, Kec. Piani	35	Belum Tertata
Air Terjun Tanah Rata	Desa Batu Hapu, Kec. Hatungun	50	Belum Tertata
Gunung Buluan	Desa Miawa, Kec. Piani	20	Belum Tertata
Bukit Mangindang	Desa Batu Ampar, Kec. Piani	24	Belum Tertata
Danau NES8B Suato Lama	Desa Suato Lama, Kec. Salam Babarlis	20	Belum Tertata
Danau Hatiwin	Desa Hatiwin, Kec. Tapin Selatan	18	Tertata
Danau 9	Kec. Salam Babarlis	20	Belum Tertata
Ekowisata Bekantan Lok Buntar	Lok Buntar, Kec. Tapin Selatan	32	Tertata
Gua Baramban	Desa Baramban, Kec. Piani	17	Belum Tertata
Gua Batu Hapu	Desa Batu Hapu, Kec. Hatungun	45	Tertata
Gunung Lampinit	Desa Linuh, Kec. Bungur	9	Belum Tertata
Gunung Barong	Desa Miawa, Kec. Piani	20	Belum Tertata
Gunung Bulanang	Kec. Bungur	15	Belum Tertata
Riam Lanjung	Desa Harakit, Kec. Piani	27	Belum Tertata
Susur Sungai Rutas	Desa Sungai Rutas, Kec. Candi Laras Selatan	19	Tertata
Danau Kambang Habang	Desa Kambang Habang, Kec. Salam Babarlis	36	Belum Tertata
Peternakan Kalulut	Desa Lokpaikat, Kec. Lokpaikat	9	Belum Tertata
Bambu Rafting	Desa Batu Ampar, Kec. Piani	24	Belum Tertata
Pesona Sungai Sirang Pitu	Desa Buniin Jaya, Kec. Piani	36	Belum Tertata
Pesona Bendungan Tapin	Desa Pipitak Jaya, Kec. Piani	36	Belum Tertata
<b>Wisata Buatan</b>			
Danau Sendang Rejo	Desa Puncak Harapan Kec. Lokpaikat	11	Belum Tertata
Danau Peranginan Ratu	Desa Budi Mulya Kec. Lopaikat	10	Belum Tertata

Lanjutan Tabel/*Continued Table 7.4*

<i>Jenis &amp; Nama Objek Wisata</i>	<i>Lokasi Obyek Wisata</i>	<i>Jarak dari Ibukota Kabupaten (KM)</i>	<i>Ket</i>
(1)	(2)	(3)	(4)
Bendungan Linuh	Desa Linuh, Kec. Bungur	8	Belum Tertata
Hutan Kota	Rantau, Kec. Tapin Utara	1	Belum Tertata
RTH Taman Harapan	Rantau, Kec. Tapin Utara	1	Tertata
Wadah Paunjunan Pasar Baru	Rantau, Kec. Tapin Utara	1	Tertata
RTH Rantau Baru	Rantau, Kec. Tapin Utara	1	Tertata
Plaza Kuliner	Rantau, Kec. Tapin Utara	1	Tertata
Sirkuit Balikpapan Binuang	Binuang, Kec. Binuang	29	Tertata
Taman Basimban	Rantau, Kec. Tapin Utara	0	Tertata
Sirkuit Tebing Tinggi	Desa Tebing Tinggi, Kec. Bungur	16.5	Tertata
Jingah Babaris	Desa Jingah Babaris Kec. Tapin Utara	5	Tertata
Pondok Riam Mahony	Desa Pualam Sari, Kec. Binuang	30	Tertata
Makam Datu Kabul	Desa Baulin, Kec. Candi Laras Selatan	35	Tertata
Makam Datu Tambal	Binuang, Kec. Binuang	33	Tertata
Makam Datu Muhammad	Desa Batalas, Kec. Candi Laras Utara	40	Tertata
Makam Guru Minin	Desa Binderang, Kec. Lokpaikat	6	Tertata
Makam Nursitiwana	Desa Pabaungan, Kec. Candi Laras Selatan	27	Tertata
Makam Pahlawan Pambalah Batung	Desa Margasari Ulu, Kec. Candi Laras Utara	33	Tertata
Makam Datu Dulung	Desa Suato Tatakan, Kec. Tapin Selatan	15	Tertata
Makam K.H. Abdul Karim	Desa Banua Halat Kiri, Kec. Tapin Utara	3	Tertata
Makam H. Muhammad Saad	Kel. Rangda Malingkung, Kec. Tapin Utara	2	Tertata
Makam Tasan Panyi	Kel. Rantau Kanan, Kec. Tapin Utara	1	Tertata
Makam Datu Syarifah Aminah	Binuang, Kec. Binuang	26	Tertata
Makam Datu Aling	Desa Cempaka, Kec. Tapin Selatan	12	Tertata
Makam Datu Anggut	Desa Baringin A, Kec. Candi Laras Selatan	29	Tertata
Makam Assyarif Syekh Muhdar bin Azmatkhan	Kel. Rangda Malingkung, Kec. Tapin Utara	1	Tertata
Mesjid An-Noor	Desa Tangkawang Lama, Kec. Bakarangan	11	Tertata
Mesjid Al-Istiqomah	Desa Gadung, Kec. Bakarangan	5	Tertata

Lanjutan Tabel/*Continued Table 7.4*

<i>Jenis &amp; Nama Objek Wisata</i>	<i>Lokasi Obyek Wisata</i>	<i>Jarak dari Ibukota Kabupaten (KM)</i>	<i>Ket</i>
(1)	(2)	(3)	(4)
Mesjid Assyura	Desa Tirik, Kec. Tapin Tengah	6	Tertata
Mesjid Baiturrahman	Desa Pematang Karang Hilir, Kec. Tapin Tengah	9	Tertata
Mesjid Baiturrahman	Desa Margasari Ulu, Kec. Candi Laras Utara	33	Tertata
Mesjid Nurul Falah	Kel. Rantau Kiwa, Kec. Tapin Utara	2	Tertata
Mesjid Jami At-Taqwa	Binuang, Kec. Binuang	26	Tertata

Sumber/*Source*: Dinas Kebudayaan dan Pariwisata Kabupaten Tapin/ *Cultural and Tourism Service of Tapin Regency*

**Tabel**  
**Table** 7.5

**Banyaknya Wisatawan dan Rata-Rata Lama Tinggal Wisatawan Domestik dan Mancanegara di Kabupaten Tapin, 2022**  
**Number of Domestic and Foreign Tourists and Average Length of Stay in Tapin Regency, 2022**

Tahun Kunjungan Wisata	Jumlah Pengunjung		Rata-Rata Lama Tinggal (Hari)	
	Domestik	M mancanegara	Domestik	M mancanegara
(1)	(2)	(3)	(4)	(5)
2005	60 547	17	18	12
2006	62 650	-	26	18
2007	64 900	9	28	20
2008	64 900	15	39	39
2009	65 600	15	45	40
2010	183 211	11	30	25
2011	188 668	-	35	-
2012	382 955	113	5	3
2013	362 563	121	5	3
2014	362 479	127	-	-
2015	428 662	136	-	-
2016	464 425	150	-	-
2017	883 277	167	0,5	0,5
2018	1 535 961	170	-	-
2019	1 864 390	786	-	-
2020	827 012	4	-	-
2021	843 635	0	-	-
2022	1 7273 90	19	0.16	0.4

Sumber/Source: Dinas Kebudayaan dan Pariwisata Kabupaten Tapin/ *Cultural and Tourism Service of Tapin Regency*

**Tabel**  
**Table** 7.6**Jumlah Rumah Makan/Restoran Menurut Kecamatan,  
2019-2022**  
**Number of Restaurants By Sub District, 2019-2022**

Kecamatan Subdistrict	2019	2020	2021	2022
(1)	(2)	(3)	(4)	(5)
010 Binuang	9	10	17	26
011 Hatungun	-	-	1	1
020 Tapin Selatan	4	4	5	6
021 Salam Babaris	-	-	-	-
030 Tapin Tengah	-	-	-	5
040 Bungur	-	-	1	2
050 Piani	-	-	-	-
060 Lokpaikat	-	-	2	10
070 Tapin Utara	13	60	68	75
080 Bakarangan	-	-	-	-
090 Candi Laras Selatan	-	-	-	13
100 Candi Laras Utara	-	-	-	8
<b>Tapin</b>	<b>26</b>	<b>74</b>	<b>94</b>	<b>146</b>

Sumber/Source: Dinas Kebudayaan dan Pariwisata Kabupaten Tapin/ Cultural and Tourism Service of Tapin Regency

**Tabel**  
**Table** 7.7

**Jumlah Akomodasi Hotel/Losmen Menurut Kecamatan di Kabupaten Tapin, 2021 dan 2022**  
**Number of Hotel Accomodations by Sub-District in Tapin Regency, 2021 and 2022**

Kecamatan Sub-District	Hotel/Losmen Hotels		Kamar Rooms		Tempat Tidur Beds	
	2021	2022	2021	2022	2021	2022
(1)	(2)	(3)	(4)	(5)	(6)	(7)
010. Benuang	1	2	7	20	12	40
011. Hatungun	-	-	-	-	-	-
020. Tapin Selatan	-	-	-	-	-	-
021. Salam Babaris	-	-	-	-	-	-
030. Tapin Tengah	-	-	-	-	-	-
040. Bungur	-	-	-	-	-	-
050. Piani	-	-	-	-	-	-
060. Lokpaikat	-	-	-	-	-	-
070. Tapin Utara	9	9	100	104	153	171
080. Bakarangan	-	-	-	-	-	-
090. Candi Laras Selatan	-	-	-	-	-	-
100. Candi Laras Utara	-	-	-	-	-	-
<b>Tapin</b>	<b>10</b>	<b>11</b>	<b>107</b>	<b>124</b>	<b>153</b>	<b>211</b>

Sumber/Source: Dinas Kebudayaan dan Pariwisata Kabupaten Tapin/ Cultural and Tourism Service of Tapin Regency



**Tabel**  
**Table** 7.8**Direktori Hotel dan Losmen, Kafe dan Rumah Makan,**  
**2022****Directory of Hotel and Inn, Cafe, and Restaurant, 2022**

<i>Nama</i>	<i>Alamat</i>	<i>Lokasi</i>
(1)	(2)	(3)
<b>Hotel &amp; Losmen</b>		
Mess Family	Jl. Transat Blok. L , Pualam Sari, Benuang	Kec. Benuang
Hotel Tapin	Jl. Brigjend H.Hasan Basri, Kel. Rantau Kiwa, Rantau	Kec. Lokpaikat
Guest House "HH Syariah"	Jl.A. Yani No.03 RT.06 RW.02 Kel.Kupang Kec.Tapin Utara Kab. Tapin	Kec. Tapin Utara
Hotel Pasupati	Jl. Brigjend H. Hasan Basri No. 11A RT 06/RW 1 Rantau Kiwa, Rantau	Kec. Tapin Utara
Hotel Sejahtera 1	Jl.Penghulu No.3c Kel. Rangda Malingkung –Rantau	Kec. Tapin Utara
Hotel Sejahtera 2	Jl.Penghulu No.3c Kel. Rangda Malingkung –Rantau	Kec. Tapin Utara
Hotel Tanpa Nama	Jl.Pembangunan, Kel. Rantau Kiwa, Rantau	Kec. Tapin Utara
Hotel Wahyu	Jl.Pembangunan No.6, Kel. Rantau Kiwa, Rantau	Kec. Tapin Utara
Penginapan Mama-Ibu	Jl. Perintis Raya Rt.1 No.35, Perintis Raya, Rantau	Kec. Tapin Utara
Home Nabila	Jl. Bir Ali Rt. 1 Desa Banua Halat Kiri, Rantau	Kec. Tapin Utara
Hotel Mira	Jl. Raya Timur, Kel. Benuang	Kec. Benuang
<b>KAFE</b>		
CAFE SEGELAS KOPI	Jl. A. Yani, Tungkup, Benuang, Kabupaten Tapin, Kalimantan Selatan 71183	Kec. Benuang
JANJI JIWA JILID 854	Jl. A. Yani, Tungkup, Benuang, Kabupaten Tapin, Kalimantan Selatan 71183	Kec. Benuang
ZONK CAFE	Jl. A. Yani, Benuang, Kabupaten Tapin, Kalimantan Selatan, 71183	Kec. Benuang
CAFE RISVAYA	Jl. Pualam Sari, Benuang, Kabupaten Tapin, 71183	Kec. Benuang
NARA CAFE	Jl. Dam 3 Serawi Tengah Masuk SMP Benuang	Kec. Benuang
REMINDER COFFE	Jl. A Yani Km. 05 Sungai Pulantan RT. 003 RW. 002 Benuang	Kec. Benuang
DEPOT SELLA	Jl. Pelda Bunawar RT.04 RW.01 No.39 Desa Pualam Sari Kec. Benuang Kab. Tapin	Kec. Benuang
KEDAI KECE	Jl. Pelda Bunawar Desa Pualam Sari Kec. Benuang Kab. Tapin	Kec. Benuang
MAIKA COFFE AND SPACE	Blok M No. 20 Desa Pualam Sari Kec. Benuang Kab. Tapin	Kec. Benuang
KEDAI YANARA	Jl. Sarang Burung Jalan Tol Benuang	Kec. Benuang
ANGKRINGAN ANAK LANANG	Simpang 4 By Pass Benuang	Kec. Benuang
CAFE BEFO	Jl. Jendral Sudirman By Pass	Kec. Tapin Utara
CAFE KUBAH	Jl. Brigjend H Hasan Basry No.26 Rantau Kab.Tapin	Kec. Tapin Utara
CAFE RUAI RINDU	Jl. Brigjend H Hasan Basri Rantau	Kec. Tapin Utara

Lanjutan Tabel/*Continued Table 7.8*

<i>Nama</i>	<i>Alamat</i>	<i>Lokasi</i>
(1)	(2)	(3)
ES TEH INDONESIA	Jl. Brigjend H Hasan Basri Rantau	Kec. Tapin Utara
CAFE JANJI JIWA JILID 443	Jl. Brigjend H Hasan Basri Rantau	Kec. Tapin Utara
CAFE GEOMETRI	Jl. Ahmad Yani Kupang No.16	Kec. Tapin Utara
CAFE THREE FA	Jl. Terrantang Rantau, RT.008 RW. 003 Rangda Malingkung	Kec. Tapin Utara
CAFE YOTA	Jl. MTQ Rantau	Kec. Tapin Utara
CAFE WARKIN	Jl. Jendral Sudirman By pass RT.10	Kec. Tapin Utara
CAFE ORION	Jl. A Yani No. 8 Kupang	Kec. Tapin Utara
KEDAI TERAS	Jl. Brigjend H Hasan Basry Depan Kelurahan Rantau Kiwa	Kec. Tapin Utara
CAFE ANOTHER DAYS	Jl. Hj. Isbat Samping RS Handayati	Kec. Tapin Utara
CAFE PILUNTANG	Jl. MTQ	Kec. Tapin Utara
CAFE SEPERTIGA MALAM	Jl. Pembangunan Seberang Dispora	Kec. Tapin Utara
INFRAME COFFE	Jl. H Hasan Basery Depan Taman Basimban	Kec. Tapin Utara
GRAFIO KOFFIE	Jl. Brigjend H Hasan Basry Rantau Kab. Tapin	Kec. Tapin Utara
PRIMIER CAFE & RESTO	Jl. Pangeran Jaya Dipura Desa Baringin A Kec. Candi Laras Selatan	Kec. Candi Laras Selatan
KONKONI CAFE	Jl. Pangeran Jaya Dipura Desa Baringin A RT.001 Kec. Candi Laras Selatan	Kec. Candi Laras Selatan
<b>WARUNG MAKAN</b>		
RM PAWON RESTO 2	Jl. Jendral Sudirman By.Pass	Kec. Tapin Utara
RM IZZA	Jl. Jend. Sudirman By Pass Dulang Rantau	Kec. Tapin Utara
RM KALIJO	Jl. Jend. Sudirman By Pass Rantau	Kec. Tapin Utara
RM WONG SOLO	Jl. Brigjend H Hasan Basry Km. 02 No. 68 Dulang Kel. Rantau Kiwa Kec. Tapin Utara Kab. Tapin	Kec. Tapin Utara
RM PONDOK PATIN BAKAR	Jl. Brigjend H Hasan Basry Rantau Dulang	Kec. Tapin Utara
RM AYAM PENYET AZIZAH	Jl. Brigjend H Hasan Basry Rantau	Kec. Tapin Utara
ROCKET CHICKEN 1	Jl. Brigjend H Hasan Basry Rantau No. 20 ( seberang kantor lurah rantau kiwa)	Kec. Tapin Utara
RM PADANG HAFIZ	Jl. Brigjend H Hasan Basry Rantau	Kec. Tapin Utara
RM AYAM PENYET SURABAYA	Jl. Brigjend H Hasan Basry Rantau	Kec. Tapin Utara
ROCKET CHICKEN KUPANG	Jl. A. Yani Kupang Rantau No. 16 ( 71152)	Kec. Tapin Utara
RM BEBEK SINJAYA	Jl. A. Yani Kupang RT. 17 RW. 01 Bungur Tapin Utara	Kec. Tapin Utara
RM MAMA PUTRA	Jl. Jendral Sudirman By Pass Rantau	Kec. Tapin Utara
WARUNG MAKAN ACIL MIMIN	Jl Keraton Raya	Kec. Tapin Utara

Lanjutan Tabel/Continued Table 7.8

<b>Nama</b>	<b>Alamat</b>	<b>Lokasi</b>
(1)	(2)	(3)
WARUNG MAKAN BUNDARAN DULANG	Jln Brigjend H Hasan Basry	Kec. Tapin Utara
WARUNG MAKAN MAMA ICHA	Jl penghulu Rangda Malingkung RT. 03 RW. 01 Kec. Tapin Utara Kab. Tapin	Kec. Tapin Utara
WARUNG MAKAN TATAY 88	Jl. Kesumagiri Kelurahan Rangda Malingkung Kec. Tapin	Kec. Tapin Utara
WARUNG MAKAN HJ. JANAN	Jl. Kesuma Jaya Belakang Pasar Lama Rantau, Kelurahan Rantau Kiwa Kec. Tapin Utara Kab. Tapin.	Kec. Tapin Utara
WARUNG MAKAN KENANGAN	Jl. MTQ No.21 Rantau	Kec. Tapin Utara
WARUNG MAKAN GARDU BAMBU	Jl. Perintis raya No. 152 RT. 03 RW.02 Desa Perintis Raya Kecamatan Tapin Utara Kab. Tapin	Kec. Tapin Utara
ABUZA STEAK	Jl. Pembangunan No. 36 Rantau 71111, Kab. Tapin Kalimantan Selatan	Kec. Tapin Utara
ADY JAYA RASA	Jl. Datu Nuraya	Kec. Tapin Utara
AYAM GORENG GUNDUL	Jln. SPG	Kec. Tapin Utara
SOTO AYAM BAPUKAH ( AYAM KAMPUNG )	Jl. Brigjend H Hasan Basry Depan Kantor PLN Rantau	Kec. Tapin Utara
BUBUR PASUNDAN	Jl. Brigjend H Hasan Basry Depan Kantor PLN Rantau	Kec. Tapin Utara
RM AMOY	Jl. Jend. Sudirman By Pass	Kec. Tapin Utara
RM SIDOMAMPIR	Jl. Brigjend H Hasan Basry Rantau	Kec. Tapin Utara
SEBLAK NENG GEULIS	Jl. SPG Depan Kecamatan Tapin Utara	Kec. Tapin Utara
SEAFOOD BRAVIAN	Jl. Brigjend H Hasan Basry Rantau	Kec. Tapin Utara
WARUNG EMBONGAN	Jl. Jendral Sudirman By Pass Kelurahan Rangda Malingkung	Kec. Tapin Utara
RM. PADANG DILA AMBO	Jl. Jendral Sudirman By Pass kel. Rangda Malingkung Kec. Tapin Utara	Kec. Tapin Utara
WARUNG MAKAN MAMA ZAHIR	Jl. Pahlawan No. 22 RT. 04 Kel. Rantau Kanan Kec. Tapin Utara	Kec. Tapin Utara
WARUNG MAKAN MAMA TRY	Jln SPG	Kec. Tapin Utara
LESEHAN BU MARIE	Jl. SPG No. 26 RT. 05 RW. 01 Kelurahan Rantau Kiwa Kec. Tapin Utara	Kec. Tapin Utara
SATE TAPIN BAHARI	Jl. Brigjend H. Hasan Basry, Rantau	Kec. Tapin Utara
AYAM PENYET AZIZAH	Jl. Brigjend H. Hasan Basry, Rantau	Kec. Tapin Utara

Lanjutan Tabel/*Continued Table 7.8*

<b>Nama</b>	<b>Alamat</b>	<b>Lokasi</b>
(1)	(2)	(3)
BAKSO BANJAR RAYA	Jl. Banua RT.02 RW.02 Banua Padang Bungur Kab. Tapin	Kec. Bungur
WR. AYAM BAKAR AULIA	Jl. Banua RT.02 RW.02 Banua Padang Bungur Kab. Tapin	Kec. Bungur
RM MOM'S AINUN (GPS)	Jl. Brigjend H. Hasan Basry Bitahan Kec. Lokpaikat Kab. Tapin	Kec. Lokpaikat
WARUNG MAMA YUDI	Jl. Brigjend H. Hasan Basry Km. 2,5 Rw. 01 Kelurahan Bitahan Kec. Lokpaikat	Kec. Lokpaikat
PUTRI MINANG MASAKAN PADANG	Jl. Brigjend H. Hasan Basry Km. 2,5 Rw. 01 Kelurahan Bitahan Kec. Lokpaikat	Kec. Lokpaikat
WARUNG MASAKAN SANAH	Jl. Brigjend H. Hasan Basry Kelurahan Bitahan Kec. Lokpaikat	Kec. Lokpaikat
WARUNG BERKAT SHALAWAT	Jl. Brigjend H. Hasan Basry Kelurahan Bitahan Kec. Lokpaikat	Kec. Lokpaikat
WARUNG NGANJUK	Jl. Brigjend H. Hasan Basry Km. 7 Desa Karang Putih Kec. Lokpaikat	Kec. Lokpaikat
WARUNG MAKAN NINI AINUN	Jl. Brigjend H. Hasan Basry Km. 6 Desa Karang Putih Kec. Lokpaikat	Kec. Lokpaikat
WARUNG SIMPANG IMPAT	Jl. Brigjend H. Hasan Basry Desa Liang Sawa Kel. Bitahan Kec. Lokpaikat	Kec. Lokpaikat
DEPOT BAKSO & MIE AYAM MAS SRI SOLO	Jl. Brigjend H. Hasan Basry Km. 2 Kelurahan Bitahan Kec. Lokpaikat	Kec. Lokpaikat
WARUNG MAKAN CAK TUKIN	Jl. Brigjend H Hasan Basri Lokpaikat	Kec. Lokpaikat
RM RODA BARU MASAKAN PADANG	Jl. A Yani Binuang Kelurahan Belanti Raya Km. 85	Kec. Binuang
RM BERUNTUNG	Jl. A Yani Km. 85 RT. 1 RW. 2 Kec. Binuang	Kec. Binuang
RM HANARI	Jl. Sei Pulantan Binuang	Kec. Binuang
PULAU PINANG INDAH	Jl. A Yani KM. 91 Binuang	Kec. Binuang
RM GADIH MINANG	Jl. Sungai Kuning KM. 93 Desa Pulau Pinang	Kec. Binuang
WONG SOLO	Jl. A Yani Binuang	Kec. Binuang
ROCKET CHICKEN	Jl. A Yani Binuang KM. 84 Desa Haruban RT 05 RW. 02	Kec. Binuang
WARUNG ZIHAN AYAM PENYET & BEBEK SINJAY	Jl. A Yani KM. 89 Binuang	Kec. Binuang
WARUNG KITA	Jl. Karang Putih Pulau Pinang	Kec. Binuang
LALAPAN @ DAPUR_ACIL	Jl. A Yani Km. 93 Pulau Pinang Utara Binuang	Kec. Binuang
BEBEK SINJAYA & AYAM GORENG	Jl. A Yani Binuang	Kec. Binuang
KEDAI KESAN MAKANAN KHAS BANJAR	Jl. A Yani Binuang	Kec. Binuang
WARUNG MURAH MERIAH	Jl. A Yani Binuang	Kec. Binuang

Sumber/*Source*: Dinas Kebudayaan dan Pariwisata Kabupaten Tapin/ *Cultural and Tourism Service of Tapin Regency*

Lanjutan Tabel/Continued Table 7.8

<b>Nama</b>	<b>Alamat</b>	<b>Lokasi</b>
(1)	(2)	(3)
MASAKAN PADANG CAHAYA INDAH	Jl. Sungai Kuning KM. 94 Pulau Pinang Binuang	Kec. Binuang
MASAKAN PADANG AINI	Jl. Sungai Kuning KM. 94 Pulau Pinang Binuang	Kec. Binuang
RM CAFETERIA 94	Jl. A Yani KM. 94 Pulau Pinang Utara Kec. Binuang Kab. Tapin	Kec. Binuang
RM TAPIN RASA	Jl. Suato Tatakan KM. 102 Kec. Tapin Selatan Kab. Tapin	Kec. Tapin Selatan
RM. W. PINANG PAK HAJI	Jl. A. Yani, Rumintin, Tapin Selatan	Kec. Tapin Selatan
ROCKET CHICKEN TAMBARANGAN	Jl. A. Yani, Tambarangan, Tapin Selatan	Kec. Tapin Selatan
RM. AL - BAROKAH	Jl. A. Yani, Rumintin, Tapin Selatan	Kec. Tapin Selatan
RM. RIZKY	Jl. A. Yani	Kec. Tapin Selatan
RM W. MAYANG	Jl. A. Yani	Kec. Tapin Selatan
DEPOT SABAR	Jl. Hakim Samad Desa Serawi Kec. Tapin Tengah	Kec. Tapin Tengah
SATE IMIL	Jl. Hakim Samad Desa Serawi Kec. Tapin Tengah	Kec. Tapin Tengah
WARUNG ACIL ILAL	Desa Tambaruntung Kec. Tapin Tengah	Kec. Tapin Tengah
BAKSO MAMA ANAN SUNGAI HARANG	Jl. Veteran Rt. 2 Rw. 1 Desa Pandulangan	Kec. Tapin Tengah
WARUNG MAMA YUDI	Jl. Veteran Rt. 2 Rw. 1 Desa Pandulangan	Kec. Tapin Tengah
WARUNG ZAINAB	Desa Pabaungan Hulu RT. 01 RW. 01 Kec. Candi Laras Selatan	Kec. Candi Laras Selatan
RUMAH MAKAN AFFAW	Desa Marampiau	Kec. Candi Laras Selatan
PONDOK MAKAN KELUARGA ENAM PUTRI	Jl. Karukan	Kec. Candi Laras Selatan
BEBEK GORENG KALILJO	Jl. Margasari Hilir Kec. Candi Laras Selatan	Kec. Candi Laras Selatan
WARUNG MAMA FITRI	Desa Baringin A Kec. Candi Laras Selatan	Kec. Candi Laras Selatan
WARUNG AL-AZZAM	Jl. Pangeran Jaya dipura Baringin A RT. 01 Kec. Candi Laras Selatan	Kec. Candi Laras Selatan
WARUNG ACIL MASKUL	Jl. Pangeran Jaya dipura Kec. Candi Laras Selatan	Kec. Candi Laras Selatan
WARUNG MAMA HELMA	Jl. Pangeran Jaya dipura Kec. Candi Laras Selatan	Kec. Candi Laras Selatan
WARUNG MAKAN ADIT 3 DIPA	Jl. Pangeran Jaya dipura Kec. Candi Laras Selatan	Kec. Candi Laras Selatan
KEDAI KAMPUNG	Desa Baringin A Kec. Candi Laras Selatan	Kec. Candi Laras Selatan
WARUNG MAKAN BISMILLAH	Desa Baringin A Kec. Candi Laras Selatan	Kec. Candi Laras Selatan
WARUNG MALIKA	Jl. Kalampan Desa Kaladan	Kec. Candi Laras Utara
WARUNG MAKAN MAMA AHZA	Jl. Kalampan Desa Kaladan	Kec. Candi Laras Utara
RM NAGARA KHAS BANJAR	Jl. Lintas Provinsi Sungai Puting Kec. Candi Laras Utara	Kec. Candi Laras Utara

Lanjutan Tabel/*Continued Table 7.8*

<b>Nama</b>	<b>Alamat</b>	<b>Lokasi</b>
(1)	(2)	(3)
<b>CATERING</b>		
RIDHA CATERING	Jl. A. Yani Kupang Rt. 17 Bungur Tapin Utara	Kec. Tapin Utara
CATERING YANA	Jl. Pelita	Kec. Tapin Utara
CATERING H. KHALIK	Jl. Perintis Raya	Kec. Tapin Utara
CATERING NITA	Jl. A. Yani Kupang	Kec. Tapin Utara
CATERING MAMA IBU	Jl. Penghulu	Kec. Tapin Utara
CATERING IBU AKRIE	Jl. By Pass Bungur	Kec. Tapin Utara
CATERING MAMA ICHA	Jl. Kesumajaya	Kec. Tapin Utara
CATERING DIANA	Jl. A. Yani Bungur	Kec. Tapin Utara
CATERING H. IDAH	Jl. Pasar Lama Rantau	Kec. Tapin Utara
CATERING IBU AMAH	Jl. MTQ	Kec. Tapin Utara
CATERING AMOY	Jl. A. Yani Kupang	Kec. Tapin Utara
CATERING AKBAR	Jl. A. Yani Kupang	Kec. Tapin Utara

Sumber/Source: Dinas Kebudayaan dan Pariwisata Kabupaten Tapin/ *Cultural and Tourism Service of Tapin Regency*

**Tabel**  
**Table** 7.9

**Direktori Agen Perjalanan di Kabupaten Tapin, 2022**  
**Travel Agent Directory in Tapin Regency, 2022**

<i>Nama</i>	<i>Alamat</i>	<i>Nama Pengelola</i>	<i>Jenis Usaha</i>
(1)	(2)	(3)	(4)
<b>Travel Agent</b>			
PT. Horizon Borneo Andalas	Jl. A. Yani Kupang Rantau	Hamdan Ismail	Perjalanan wisata & Tiket
Ferry Travel	Jl. Hasan Basri Rantau	Ferry Makki	Perjalanan wisata & Tiket
Ditha Travel	Jl. A. Yani Kupang	Wahyudin	Perjalanan wisata & Tiket
Bunga Travel	Jl. Brigjend H. Hasan Basery	Siti Patimah	Perjalanan wisata & Tiket
Fast Travel	Jl. A. Yani KM. 85 Taksian Baru Binuang	Hj. Masriah	Tiket
Afandi Travel	Jl. Komplek Haur Kuning Permai RT. 010 RW. 000 Kel. Rangda Malingkung	Akhmad Sayuti	Tiket

Sumber/Source: Dinas Kebudayaan dan Pariwisata Kabupaten Tapin/ *Cultural and Tourism Service of Tapin Regency*

# Bab

## Chapter

# 8

# Transportasi dan Komunikasi

## Transportation and Communication

# JUMLAH KENDARAAN MENURUT WARNA TNKB/PLAT

Tanda Nomor Kendaraan Bermotor (TNKB) atau juga sering disebut pelat nomor atau nopol adalah pelat aluminium tanda nomor kendaraan bermotor di Indonesia yang telah didaftarkan pada Kantor Bersama Samsat

### Plat Hitam

Ada sebanyak **58.830**



### Plat Merah

Ada sebanyak **806**



### Plat Kuning

Ada sebanyak **906**

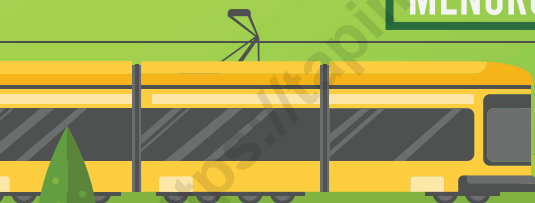


### Lainnya

Ada sebanyak **0**



## JUMLAH KENDARAAN MENURUT JENISNYA



### Mobil Bus

Ada sebanyak **146** mobil bus yang dikelola UPPD Rantau tahun 2022

### Mobil Barang

Ada sebanyak **2.745** mobil barang yang dikelola UPPD Rantau tahun 2022

### Mobil Penumpang/Mini Bus

Ada sebanyak **6.892** mobil penumpang yang dikelola UPPD Rantau tahun 2022







**PENJELASAN TEKNIS****TECHNICAL NOTES**

1. Kendaraan bermotor adalah setiap kendaraan yang digerakkan oleh peralatan teknik yang ada pada kendaraan tersebut, biasanya digunakan untuk angkutan orang atau barang di atas jalan raya selain kendaraan yang berjalan di atas rel. Kendaraan bermotor yang dicatat adalah semua jenis kendaraan kecuali kendaraan bermotor TNI/Polri dan Korps Diplomatik.
2. Mobil penumpang adalah setiap kendaraan bermotor yang dilengkapi dengan tempat duduk untuk sebanyak-banyaknya delapan orang, tidak termasuk tempat duduk untuk pengemudi, baik dilengkapi atau tidak dilengkapi bagasi.
3. Mobil bis adalah setiap kendaraan bermotor yang dilengkapi dengan tempat duduk untuk lebih dari delapan orang, tidak termasuk tempat duduk untuk pengemudi, baik dilengkapi atau tidak dilengkapi bagasi.
4. Mobil truk adalah setiap kendaraan bermotor yang digunakan untuk angkutan barang, selain mobil penumpang, mobil bis dan kendaraan bermotor roda dua.
5. Kereta api adalah kendaraan

*Motor vehicles are any kind of vehicles motorized by machine set up in those vehicles, they are usually used for transporting peoples or goods on roads except vehicles moving along a railway line. The data cover all kinds of motor vehicles except those belong to Indonesia Army Force Indonesian State Police and Diplomatic Corps.*

2. *Passenger cars are any motor vehicles with no more than eight seats, exCandi Laras Utarading seat for driver, it can be with or without hoot.*

3. *Buses are large passenger cars having seats for more than eight passengers, exCandi Laras Utarading seat for driver, it can be with or without hoot.*

4. *Trucks are any motor vehicles used to transport goods exCandi Laras Utarading passenger cars, buses, and motorcycles.*

5. *Train is a coach or a number of coaches joined together, moving along a railway line. It can be passenger train or freight train.*

6. *Passenger kilometer is total kilometers of all departing passenger. This measurement is the sum of distance between the place of origin and the place of*

- dengan tenaga gerak (listrik, diesel atau tenaga uap) yang berjalan sendiri maupun dirangkaikan dengan kendaraan lain, yang akan atau sedang bergerak di atas rel, terdiri dari kereta penumpang dan kereta barang.
6. Kilometer penumpang adalah jumlah kilometer dari semua penumpang yang berangkat. Besaran ini merupakan penjumlahan jarak asal tujuan masing-masing penumpang.
  7. Rata-rata jarak perjalanan per penumpang adalah rata-rata yang ditempuh oleh setiap penumpang, atau jumlah kilometer penumpang dibagi dengan jumlah penumpang berangkat.
  8. Kilometer ton adalah jumlah kilometer semua ton yang diangkut. Besaran ini merupakan hasil penjumlahan jarak asal tujuan masing-masing barang dalam ton.
  9. Rata-rata jarak angkut barang adalah rata-rata jarak yang ditempuh oleh setiap ton barang atau jumlah kilometer ton dibagi dengan ton dimuat.
  10. Kunjungan kapal adalah kapal yang datang di pelabuhan baik untuk berlabuh di perairan maupun bersandar di dermaga.
- destination taken by all passengers.*
7. *Mean distance of journey per passenger is mean distance taken by each passenger or total of passenger-kilometer divided by the number of departing passengers.*
  8. *Ton-kilometer is total kilometer of all cargoes carried. This is the sum of distance from area of origin to area of destination for each ton of cargoes.*
  9. *Mean distance of cargoes loaded is mean distance of each ton of cargoes loaded or total ton-kilometer divided by total ton of cargoes loaded.*
  10. *Ship call is a ship arriving at a port either for mooring or berthing.*
  11. *Gross Ton (GT) is total volume of all room in a ship (m<sup>3</sup>), exCandi Laras Utarading the volume of tunnel, the axle of propellers, the anchor, and the chain locker.*
  12. *Aircraft Operator Certificate (AOC) is clearance of compliance to the standards and procedures in aircraft operations by the commercial air transport companies.*
  13. *Operating Certificate (OC) is clearance of compliance to the standards and procedures in aircraft operations for non commercial air transport activities.*

11. Gross Ton (GT) adalah volume ruangan kapal dalam m<sup>3</sup>, kecuali terowongan, lubang poros baling-baling, tempat jangkar, dan alas ganda.
12. Sertifikat Operator Pesawat Udara adalah tanda bukti terpenuhinya standar dan prosedur dalam pengoperasian pesawat udara oleh perusahaan angkutan udara niaga.
13. Sertifikat Pengoperasian Pesawat Udara adalah tanda bukti terpenuhinya standar dan prosedur dalam pengoperasian pesawat udara untuk kegiatan angkutan udara bukan niaga.
14. Kantor Pos adalah tempat pemberi pelayanan komunikasi tertulis dan atau surat elektronik, layanan paket, layanan logistik, layanan transaksi keuangan, dan layanan keagenan pos untuk kepentingan umum. Rumah pos berfungsi sama seperti kantor pos dan kantor pos pembantu, bedanya rumah pos biasanya terletak di daerah terpencil.
15. Telekomunikasi adalah setiap pemancaran, pengiriman dan atau penerimaan dari setiap informasi dalam bentuk tanda-tanda, isyarat, tulisan, gambar, suara dan bunyi melalui sistem kawat, optik, radio atau sistem
14. *Post Office is a service provider facility of written communication and or electronic mail, parcel service, logistics services, financial transaction services, and postal services to the public. Postal house has the same function as the post office and subsidiary of post office, the difference is that postal house is usually located in remote areas.*
15. *Telecommunication in Candi Laras Utarades every transmitting, delivering and or receiving from every information of marking, signal, article, picture, sound and voice through strand of wire system, optic, radio or other electromagnetic system.*
16. *Telecommunication network is peripheral network of telecommunication and its equipment used in the means of telecommunication.*
17. *Fixed line telephone based on Susenas called home phone is a telecommunication network using fixed line telephone device which is generally regulated by technical standards, using a phone number, also known as the Public Switched Telephone Network (PSTN). It is generally used for home phone and Internet networks, has the ability to deliver a strong and clear signal with a relatively low cost.*

- elektromagnetik lainnya.
16. Jaringan telekomunikasi adalah rangkaian perangkat telekomunikasi dan kelengkapannya yang digunakan dalam bertelekomunikasi.
  17. Telepon tetap kabel dalam Susenas disebut telepon rumah adalah jaringan telekomunikasi menggunakan perangkat telepon tetap dengan kabel yang secara umum diatur oleh standar-standar teknis dengan menggunakan suatu nomor telepon, dikenal pula sebagai Public Switched Telephone Network (PSTN). Pada umumnya dimanfaatkan untuk telepon rumah dan jaringan internet, memiliki kemampuan menghantarkan sinyal dengan kuat dan jelas dengan biaya yang relatif lebih murah.
  18. Telepon bergerak seluler adalah perangkat telekomunikasi elektronik yang mempunyai kemampuan dasar yang sama dengan telepon tetap kabel, namun dapat dibawa ke mana-mana (portable, mobile) dan tidak perlu disambungkan dengan jaringan telekomunikasi kabel. Selain berfungsi sebagai telepon, telepon selular modern biasanya mendukung layanan tambahan seperti Short Messages Services (SMS), Multimedia Messages Service (MMS), e-mail dan akses
    18. *Cellular mobile phone is an electronic telecommunication device which has the same basic capabilities with fixed cables, but can be taken anywhere (portable, mobile) and does not need to be connected to the wired telecommunications networks. In addition to functioning as a telephone, modern mobile phone typically supports additional services such as Short Messages Services (SMS), Multimedia Messages Service (MMS), e-mail and access to the Internet, business applications and games, as well as photography. Currently, Indonesia has two cellular mobile telephone network system that are GSM (Global System for Mobile Telecommunications) and Code Division Multiple Access (CDMA).*
    19. *The internet is a worldwide public computer network. It provides access to a number of communication services inCandi Laras Utarading the World Wide Web and carries e-mail, news, entertainment and data files.*
    20. *Radio broadcasting inCandi Laras Utarades voice signals broadcasting through radio broadcasting studios and facilities for the programs transmission related to community, inCandi Laras Utarading collecting and distributing programs via cable or satellite, internet (internet radio*

- Internet, aplikasi bisnis dan permainan, serta fotografi. Saat ini, Indonesia mempunyai dua sistem jaringan telepon bergerak seluler yaitu Global System for Mobile Telecommunications (GSM) dan CDMA.
19. Internet adalah sebuah jaringan komputer publik di seluruh dunia. Internet menyediakan akses ke sejumlah layanan komunikasi termasuk World Wide Web dan membawa email, berita, hiburan dan file data.
  20. Penyiaran Radio mencakup penyiaran sinyal suara melalui studio penyiaran radio dan fasilitas untuk transmisi program yang berhubungan dengan masyarakat, termasuk mengumpulkan dan menyalurkan program melalui kabel atau satelit, internet (stasiun radio internet), termasuk penyiaran data yang terintegrasi dengan penyiaran radio.
  21. Penyiaran dan pemrograman televisi mencakup pembuatan program saluran televisi lengkap dari komponen program yang dibeli (seperti film, dokumenter, dan lain-lain), komponen program yang dihasilkan sendiri (seperti berita lokal, laporan langsung) atau kombinasi keduanya, pemrograman dari saluran video atas dasar *station), inCandi Laras Utarading integrated data broadcasting with radio broadcasting.*
  21. *Broadcasting and television programming inCandi Laras Utarades the manufacture of a complete television channel program from purchased program components (such as films, documentaries, etc.), own produced program components (such as local news, live reports) or a combination of both, the programming of the video channel on the basis of demand, and data broadcasting integrated with television broadcasting. Complete television program can broadcast their own or through a third party distribution, such as cable companies or satellite television providers. Programming can be general or specific (e.g. limited formats such as news programs, sports, education or programs aimed at young people), can be made freely available to users or can only available on a subscription basis.*
  22. *Newspapers, journals, and bulletin/ magazine publishing inCandi Laras Utarade newspapers and newspaper advertisements, journals, bulletin, general and technical magazines, comic, inCandi Laras Utarading radio and television schedule publishing, and so on.*

- permintaan, dan penyiaran data yang diintegrasikan dengan siaran televisi. Program televisi lengkap dapat disiarkan sendiri atau melalui distribusi pihak ketiga, seperti perusahaan kabel atau provider televisi satelit. Pemrograman dapat bersifat umum atau khusus (misalnya format terbatas seperti program berita, olah raga, pendidikan atau program yang ditujukan untuk anak muda), dapat dibuat dengan bebas tersedia untuk pemakai atau dapat hanya tersedia atas dasar langganan.
22. Penerbitan surat kabar, jurnal, dan buletin/Majalah mencakup usaha penerbitan surat kabar dan surat kabar iklan, jurnal, buletin, majalah umum dan teknis, komik termasuk penerbitan jadwal radio dan televisi, dan sebagainya.
  23. Koran atau surat kabar adalah suatu penerbitan yang ringan dan mudah dibuang, biasanya dicetak pada kertas berbiaya rendah yang disebut kertas koran, yang berisi berita-berita terkini dalam berbagai topik. Topiknya bisa berupa even politik, kriminalitas, olahraga, tajuk rencana, dan cuaca. Jenis surat kabar umum biasanya diterbitkan setiap hari, kecuali pada hari-hari libur. Surat kabar sore juga umum di beberapa negara. Selain itu, juga
    23. *Newspaper is a lightweight publication but easily disposed of, usually printed on low-cost paper called newsprint, containing the latest news on various topics. Topics can inCandi Laras Utarade political events, crime, sports, editorials, and weather. Common types of newspapers are usually published daily, except on holidays. Afternoon newspapers are also common in some countries. In addition, there is also a weekly newspaper that is usually smaller and less prestigious than the daily newspaper and its contents are usually more entertainment.*
    24. *Tabloid is a smaller term format of newspaper (597 mm × 375 mm) than a standard size daily newspaper. This term is usually associated with the publishing of non-daily regular newspapers (can be weekly, biweekly, etc.), which focus on the things that are “not too serious”, especially the problem of celebrity, sports, crime, etc.*
    25. *Journal is a special magazine that publish an article in a particular field of science.*
    26. *Bulletin is a publication of an organization that raised the development of a particular topic or aspect and issued/published regularly (periodically) in a relatively short time (daily to*

terdapat surat kabar mingguan yang biasanya lebih kecil dan kurang prestisius dibandingkan dengan surat kabar harian dan isinya biasanya lebih bersifat hiburan.

24. Tabloid adalah istilah suatu format surat kabar yang lebih kecil (597 mm×375 mm) dari ukuran standar koran harian. Istilah ini biasanya dikaitkan dengan penerbitan surat kabar reguler non harian (bisa mingguan, dwimingguan, dll), yang terfokus pada hal-hal yang lebih “tidak serius”, terutama masalah selebritas, olah raga, kriminal, dll.
25. Jurnal adalah majalah yang khusus memuat artikel dalam suatu bidang ilmu tertentu.
26. Buletin adalah publikasi organisasi yang mengangkat perkembangan suatu topik atau aspek tertentu dan diterbitkan/ dipublikasikan secara teratur (berkala) dalam waktu yang relatif singkat (harian hingga bulanan). Buletin ditujukan kepada khalayak yang lebih sempit, yang berkaitan dengan bidang tertentu saja. Tulisan dalam buletin umumnya singkat dan padat (mirip berita), menggunakan bahasa yang formal, dan banyak istilah teknis berkaitan dengan bidang tersebut.
- monthly). Bulletin is addressed to a narrower audience, which relates to a particular field. Posts in bulletin are generally short and concise (similar to news), using formal language and a lot of technical terms related to the field.*
27. *Magazine is a periodical publication containing a variety of articles on varied subjects. Regular magazine published weekly, biweekly or monthly. Magazines usually have articles on popular topics which are addressed to the general public and written in a style that is easily understood by many people.*
28. *The circulation is the number of items printed in units of copies.*
29. *Cinema is a show that is shown with the image (film) highlighted so it can move. Cinema also be interpreted as a place to watch the shows using a wide screen movies, where the film images projected onto a screen using a projector.*



27. Majalah adalah penerbitan berkala yang berisi bermacam-macam artikel dalam subyek yang bervariasi. Majalah biasa diterbitkan mingguan, dwimingguan atau bulanan. Majalah biasanya memiliki artikel mengenai topik populer yang ditujukan kepada masyarakat umum dan ditulis dengan gaya bahasa yang mudah dimengerti oleh banyak orang.
28. Oplah adalah jumlah barang yang tercetak dalam satuan eksemplar.
29. Bioskop adalah pertunjukkan yang diperlihatkan dengan gambar (film) yang disorot sehingga dapat bergerak. Bioskop juga diartikan sebagai tempat untuk menonton pertunjukkan film dengan menggunakan layar lebar, dimana gambar film diproyeksikan ke layar menggunakan proyektor.

**ULASAN**

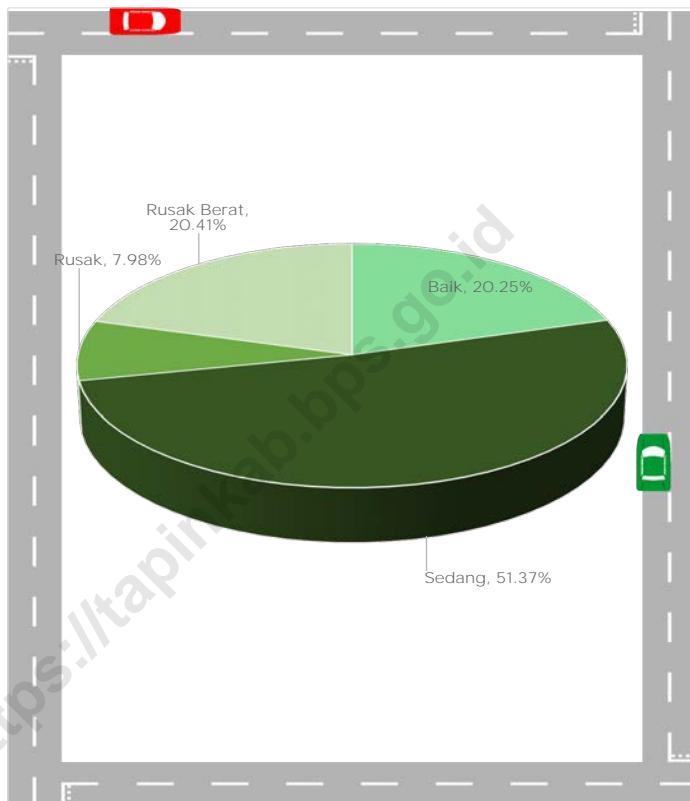
Berdasarkan data Dinas PU Kabupaten Tapin panjang jalan yang ada di Kabupaten Tapin mencapai 617,15 km. Bila dilihat berdasarkan jenis permukaan jalan maka sebagian besar jalan kabupaten yang ada adalah jalan yang di aspal yaitu 489.19 km, kemudian jalan kerikil 79.82 km, jalan tanah 16.94 km sementara jalan cor 32.10 km. Jika di rinci menurut kondisi jalan, jalan di Kabupaten Tapin terdiri dari kondisi Baik 124.95 km, kondisi sedang 317.02 km, kondisi rusak 49.25 km dan kondisi rusak berat 125.95km. Kecamatan yang memiliki jalan terpanjang adalah Kecamatan Binuang dengan panjang 82.75 km.

**DESCRIPTION**

*Based on data from Public Works Department Tapin Regency, the existing road length in Tapin Regency reached 617.15 km. Most of the existing road is asphalt, around 489.19 km, then gravel 79.82 km, dirt 16.94 km while non-specified road 32.10 km. According to the road conditions, roads in the Tapin Regency consisted of good road conditions 124.95 km, moderate conditions 317.02 km, damage condition 49.25 km and severely damaged condition 125.95 km. The Sub-district with the longest road is Tapin Selatan Sub-District with length 97,84 km.*

**Gambar** 8.1  
**Figures**

**Panjang Jalan Kabupaten Menurut Kondisi Jalan di Kabupaten Tapin, 2022**  
**Length of Regency Roads by Roads Condition in Tapin Regency, 2022**



Sumber/Source: Dinas PU Kabupaten Tapin/ Public Work Service of Tapin Regency

## 8.1 TRANSPORTASI TRANSPORTATION

**Tabel 8.1.1 Panjang Jalan Menurut Jenis Permukaan dan Kondisi Jalan di Kabupaten Tapin, 2022**  
*Length of Roads by Type of Surface and Condition of Roads in Tapin Regency, 2022*

Keadaan Jalan <i>Condition of Roads</i>	Status Panjang Jalan (Km)		
	Negara	Propinsi	Kabupaten
(1)	(2)	(3)	(4)
Jenis Permukaan			
a. Diaspal	-	-	489.19
b. Kerikil	-	-	79.82
c. Tanah	-	-	16.04
d. Tidak dirinci	-	-	32.1
<b>Jumlah</b>	<b>0</b>	<b>0</b>	<b>617.15</b>
Kondisi Jalan			
a. Baik	-	-	124.95
b. Sedang	-	-	317.01
c. Rusak	-	-	49.25
d. Rusak Berat	-	-	125.94
<b>Jumlah</b>	<b>0</b>	<b>0</b>	<b>617.15</b>
Kelas jalan			
a. Kelas I	-	-	-
b. Kelas II	-	-	-
c. Kelas III	-	-	-
d. Kelas III C	-	-	617.15
e. Kelas IV	-	-	-
f. Kelas V	-	-	-
g. Kls tdk dirinci	-	-	-
<b>Jumlah</b>	<b>0</b>	<b>0</b>	<b>617.15</b>

Catatan/Note: <sup>1</sup> Data tidak termasuk panjang jalan tol/Excluding toll road

<sup>2</sup> Berdasarkan Keputusan Menteri Pekerjaan Umum dan Perumahan Rakyat No. 248/KPTS/M/2015/Based on Public Work and Public Housing Ministerial Decree No. 248/KPTS/M/2015 Sumber/Source: Dinas PU Kabupaten Tapin/ Public Work Service of Tapin Regency

**Tabel**  
**Table** 8.1.2**Panjang Jalan (Km) Kabupaten Menurut Jenis Permukaan dan Kecamatan di Kabupaten Tapin, 2022**  
**Length of Regency Roads by Type of Surface and Sub District in Tapin Regency, 2022**

Kecamatan Subdistrict	Aspal	Kerikil	Tanah	Cor	Jumlah
(1)	(2)	(3)	(4)	(5)	(6)
010 Binuang	70.11	9.34	2.9	0.4	82.75
011 Hatungun	36.46	3.1	-	-	39.56
020 Tapin Selatan	44.33	2.2	1.18	-	47.71
021 Salam Babaris	46.1	4	0.1	-	50.2
030 Tapin Tengah	34.17	10.6	-	-	44.77
040 Bungur	50.48	15.15	1.18	-	66.81
050 Piani	22.95	4.1	-	0.2	27.25
060 Lokpaikat	69.4	6.1	0.93	-	76.43
070 Tapin Utara	60.62	8.04	6.5	-	75.16
080 Bakarangan	28.2	5.79	3.01	-	37
090 Candi Laras Selatan	9.72	8.6	0.25	-	18.57
100 Candi Laras Utara	16.66	2.8	-	31.5	50.96
<b>Tapin</b>	<b>489.19</b>	<b>79.82</b>	<b>16.04</b>	<b>32.1</b>	<b>617.15</b>

Sumber/Source: Dinas PU Kabupaten Tapin/ Public Work Service of Tapin Regency

**Tabel**  
**Table** 8.1.3

**Panjang Jalan Kabupaten Menurut Kelas Jalan dan Kecamatan di Kabupaten Tapin, 2022**  
*Length of Regency Roads by Roads Classification and Sub District in Tapin Regency, 2022*

Kecamatan Subdistrict	Kelas Jalan				
	I	II	III	IIIC	
(1)	(2)	(3)	(4)	(5)	
010 Binuang	-	-	-	-	74.53
011 Hatungun	-	-	-	-	24.37
020 Tapin Selatan	-	-	-	-	97.84
021 Salam Babaris	-	-	-	-	13.2
030 Tapin Tengah	-	-	-	-	71.22
040 Bungur	-	-	-	-	62.26
050 Piani	-	-	-	-	27.25
060 Lokpaikat	-	-	-	-	74.93
070 Tapin Utara	-	-	-	-	82.57
080 Bakarangan	-	-	-	-	36.52
090 Candi Laras Selatan	-	-	-	-	1.5
100 Candi Laras Utara	-	-	-	-	50.96
<b>Tapin</b>	-	-	-	-	<b>617.15</b>

Sumber/Source: Dinas PU Kabupaten Tapin/ Public Work Service of Tapin Regency

**Tabel 8.1.4** Panjang Jalan (Km) Kabupaten Menurut Kondisi Jalan dan Kecamatan di Kabupaten Tapin, 2022  
**Table** Length of Regency Roads by Roads Condition and Sub District in Tapin Regency, 2022

Kecamatan Subdistrict	Baik	Sedang	Rusak	Rusak Berat	Jumlah
(1)	(2)	(3)	(4)	(5)	(6)
010 Binuang	16.88	47.18	4.65	14.04	82.75
011 Hatungun	7.2	25.3	4.16	2.9	39.56
020 Tapin Selatan	1.82	36.61	2.13	7.15	47.71
021 Salam Babaris	2.05	33.97	5.28	8.9	50.2
030 Tapin Tengah	7.66	22.39	3.12	11.6	44.77
040 Bungur	11.04	33.08	2.6	20.09	66.81
050 Piani	2.8	12.75	2.8	8.9	27.25
060 Lokpaikat	20.47	38.9	5.6	11.46	76.43
070 Tapin Utara	27.17	30.05	3.4	14.54	75.16
080 Bakarangan	8	12.87	2.11	14.02	37
090 Candi Laras Selatan	11.22	-	-	7.35	18.57
100 Candi Laras Utara	8.64	23.92	13.4	5	50.96
<b>Tapin</b>	<b>124.95</b>	<b>317.02</b>	<b>49.25</b>	<b>125.95</b>	<b>617.15</b>

Sumber/Source: Dinas PU Kabupaten Tapin/ Public Work Service of Tapin Regency

**Tabel**  
**Table** 8.1.5

**Jumlah Kendaraan yang Teregistrasi di UPPD Rantau Menurut Jenis Kendaraan, 2022**  
**Number of Regulated Vehicle in UPPD Rantau by Type of Vehicle, 2022**

Kecamatan Subdistrict	Baik
(1)	(2)
1. Penumpang	6 875
2. Bus	147
3. Barang	2 761
4. Khusus	59
5. Sepeda Motor Roda 2 / Roda 3	45 700
<b>Jumlah</b>	<b>55 542</b>

Sumber/Source: Kantor UPPD Samsat Kabupaten Tapin/ One-Stop Administration Services Office



**Tabel 8.1.6** Jumlah Kendaraan yang Teregistrasi di UPPD Rantau Menurut Warna TNKB/Plat, 2022  
**Number of Regulated Vehicle in UPPD Rantau by License Plate, 2022**

Kecamatan Subdistrict	Baik
(1)	(2)
1. Plat Hitam	58 830
2. Plat Merah	806
3. Plat Kuning	906
4. Lainnya	0
<b>Jumlah</b>	<b>55 542</b>

Sumber/Source: Kantor UPPD Samsat Kabupaten Tapin/ One-Stop Administration Services Office

**Tabel**  
**Table** 8.1.7**Jumlah Kendaraan Bermotor yang Dikelola Oleh UPPD/  
SAMSAT Kabupaten Tapin, 2022**  
*Number of Motor Vehicle Managed by UPPD/SAMSAT in  
Tapin Regency, 2022*

<i>Jenis Angkutan</i>	<b>Umum</b>	<b>Tidak Umum</b>	<b>Dinas</b>
(1)	(2)	(3)	(4)
Mobil Barang	838	1 847	60
Mobil Bus	52	85	9
Mobil Penumpang/ Mini Bus	16	6 673	203
<b>Total</b>	<b>906</b>	<b>8 605</b>	<b>272</b>

Sumber/Source: Kantor UPPD Samsat Kabupaten Tapin/ *One-Stop Administration Services Office*

**Tabel 8.1.8** Banyaknya Kendaraan yang Terdaftar Setiap Bulan Menurut Jenis Kendaraan di Kabupaten Tapin, 2022  
**Table 8.1.8** Number of Motor Vehicles Have Been Registered by Month in Tapin Regency, 2022

Bulan Month	Jenis Kendaraan Type of Vehicles			
	Sedan	Jeep	Mini Bus	Bus
(1)	(2)	(3)	(4)	(5)
01. Januari/January	11	61	459	6
02. Pebruari/February	6	52	433	14
03. Maret/March	9	75	548	13
04. April/April	7	65	446	12
05. Mei/May	4	51	399	17
06. Juni/June	4	55	449	10
07. Juli/July	9	55	475	12
08. Agustus/August	7	85	551	15
09. September/September	11	61	483	8
10. Oktober/October	8	85	564	12
11. Nopember/November	14	82	508	12
12. Desember/December	16	115	669	16
<b>Jumlah/Total</b>	<b>106</b>	<b>842</b>	<b>5 984</b>	<b>147</b>

Lanjutan Tabel/*Continued Table* 8.1.8

Bulan Month	Jenis Kendaraan Type of Vehicles			
	Pick Up	Truk	Sepeda Motor	Jumlah/Total
(1)	(2)	(3)	(4)	(5)
01. Januari/ <i>January</i>	162	54	3 547	4 300
02. Pebruari/ <i>February</i>	143	62	2 845	3 555
03. Maret/ <i>March</i>	175	72	3 837	4 729
04. April/ <i>April</i>	124	54	3 334	4 042
05. Mei/ <i>May</i>	118	39	3 172	3 800
06. Juni/ <i>June</i>	164	85	3 596	4 363
07. Juli/ <i>July</i>	133	54	3 876	4 614
08. Agustus/ <i>August</i>	172	56	4 334	5 220
09. September/ <i>September</i>	144	61	4 077	4 845
10. Oktober/ <i>October</i>	187	98	4 413	5 367
11. Nopember/ <i>November</i>	172	111	4 014	4 913
12. Desember/ <i>December</i>	221	102	4 655	5 794
<b>Jumlah/Total</b>	<b>1 915</b>	<b>848</b>	<b>45 700</b>	<b>55 542</b>

Sumber/*Source*: Kantor UPPD Samsat Kabupaten Tapin/ *One-Stop Administration Services Office*

**Tabel**  
**Table** 8.1.9**Banyaknya Kendaraan yang Terdaftar Setiap Bulan Menurut Kelompok Kendaraan di Kabupaten Tapin, 2022**  
**Number of Motor Vehicles Have Been Registered by Group and Month in Tapin Regency, 2022**

Bulan Month	Daftar Ulang			Baru		
	Roda 2	Roda 3	Roda 4	Roda 2	Roda 3	Roda 4
(1)	(2)	(3)	(4)	(5)	(6)	(7)
01. Januari/January	3 060	1	675	485	1	78
02. Pebruari/February	2 489	1	642	349	6	68
03. Maret/March	3 389	-	815	448	-	77
04. April/April	2 857	1	647	470	6	61
05. Mei/May	2 885	1	600	280	6	28
06. Juni/June	3 262	3	707	328	3	60
07. Juli/July	3 598	2	676	276	-	62
08. Agustus/August	4 012	-	818	320	2	68
09. September/September	3 657	1	711	414	5	57
10. Oktober/October	3 959	2	885	452	-	69
11. Nopember/November	3 514	2	807	494	4	92
12. Desember/December	4 142	3	1 030	510	-	109
<b>Jumlah/Total</b>	<b>40 824</b>	<b>17</b>	<b>9 013</b>	<b>4 826</b>	<b>33</b>	<b>829</b>

Sumber/Source: Kantor UPPD Samsat Kabupaten Tapin/ One-Stop Administration Services Office

## 8.2 KOMUNIKASI COMMUNICATION

**Tabel 8.2.1** Jumlah Kantor Pos Pembantu Menurut Kecamatan di Kabupaten Tapin, 2018–2022  
*Number of Post Offices Subsidiaries by Subdistrict in Tapin Regency, 2018–2022*

Kecamatan Subdistrict	2018	2020	2021	2022
(1)	(2)	(3)	(4)	(5)
010 Binuang	-	-	-	-
011 Hatungun	-	-	-	-
020 Tapin Selatan	-	-	-	-
021 Salam Babaris	-	-	-	-
030 Tapin Tengah	-	-	-	-
040 Bungur	-	-	-	-
050 Piani	-	-	-	-
060 Lokpaikat	-	-	-	-
070 Tapin Utara	-	-	-	-
080 Bakarangan	-	-	-	-
090 Candi Laras Selatan	-	-	-	-
100 Candi Laras Utara	-	-	-	-
<b>Tapin</b>	-	-	-	-

Sumber/Source: PT. Pos Indonesia (Persero) Kabupaten Tapin/ *Post Indonesia Co. Ltd in Tapin Regency*

**Tabel 8.2.2** Nilai Penjualan Benda Pos dan Materai Setiap Kantor Pos/  
**Table** Kantor Pos Pembantu di Kabupaten Tapin, 2022  
*Value of Postal Goods and Seals in Post Office in Tapin  
 Regency, 2022*

Kantor Pos/ Kantor Pos Pembantu	Benda Pos/Postal Goods (Rupiah)	Materai/Seals (Rupiah)
(1)	(2)	(3)
01. Rantau	540,000	2,218,000,000
02. Binuang	96,000	697,100,000
03. Tambarangan	-	-
04. Margasari	-	359,400,000
05. Pulau Pinang	-	207,100,000
<b>Jumlah/Total</b>	<b>636,000</b>	<b>3,481,600,000</b>

Sumber/Source: PT. Pos Indonesia (Persero) Kabupaten Tapin/ Post Indonesia Co. Ltd in Tapin Regency

**Tabel**  
**Table** 8.2.3**Banyaknya Pengiriman dan Penerimaan Paket Pos di Kabupaten Tapin, 2022**  
**Number of Parcel Received and Sent in Post Office in Tapin Regency, 2022**

Kantor Pos/ Kantor Pos Pembantu	Kirim Sent	Terima Received		
		Exp Paket	PKH	Paket Biasa
(1)	(2)	(3)	(4)	(5)
01. Rantau	2882	-	6688	228
02. Binuang	1854	-	2162	126
03. Tambarangan	-	-	-	-
04. Margasari	759	-	1176	9
05. Pulau Pinang	1708	-	640	22
<b>Jumlah/Total</b>	<b>7203</b>	<b>0</b>	<b>10666</b>	<b>385</b>

Sumber/Source: PT. Pos Indonesia (Persero) Kabupaten Tapin/ *Post Indonesia Co. Ltd in Tapin Regency*



**Tabel**  
**Table** 8.2.4**Banyaknya Penerimaan dan Pembayaran Wesel Pos Prima  
Setiap Kantor Pos / Kantor Pos Pembantu di Kabupaten  
Tapin, 2022**  
**Number of Receipt and Payment of Prime Money Orders in  
Post Office in Tapin Regency, 2022**

Kantor Pos/ Kantor Pos Pembantu	Penerimaan Received		Pembayaran Payment	
	Bilangan (buah)	Besar Uang Value (Rp)	Bilangan (buah)	Besar Uang Value (Rp)
(1)	(2)	(3)	(4)	(5)
01. Rantau	111	36 835 000	213	42 045 000
02. Binuang	4	3 150 000	12	4 900 000
03. Tambarangan	-	-	-	-
04. Margasari	6	4 900 000	63	80 913 000
05. Pulau Pinang	-	-	1	680 000
<b>Jumlah/Total</b>	<b>121</b>	<b>44 885 000</b>	<b>289</b>	<b>128 538 000</b>

Sumber/Source: PT. Pos Indonesia (Persero) Kabupaten Tapin/ *Post Indonesia Co. Ltd in Tapin Regency*

**Tabel**  
**Table** 8.2.5**Banyaknya Penerimaan dan Pembayaran Wesel Pos Instan  
Setiap Kantor Pos / Kantor Pos Pembantu di Kabupaten  
Tapin, 2022**  
***Number of Receipt and Payment of Instant Money Orders in  
Post Office in Tapin Regency, 2022***

Kantor Pos/ Kantor Pos Pembantu	Penerimaan <i>Received</i>		Pembayaran <i>Payment</i>	
	Bilangan (buah)	Besar Uang <i>Value</i> (Rp)	Bilangan (buah)	Besar Uang <i>Value</i> (Rp)
(1)	(2)	(3)	(4)	(5)
01. Rantau	206	36 835 000	142	4 376 399 700
02. Binuang	393	406 243 000	144	176 504 000
03. Tambarangan	-	-	-	-
04. Margasari	101	148 500 000	63	80 913 000
05. Pulau Pinang	31	29 750 000	30	70 550 000
<b>Jumlah/Total</b>	<b>731</b>	<b>621 328 000</b>	<b>379</b>	<b>4 704 366 700</b>

Sumber/Source: PT. Pos Indonesia (Persero) Kabupaten Tapin/ *Post Indonesia Co. Ltd in Tapin Regency*

**Tabel 8.2.6** Banyaknya Penerimaan dan Pembayaran Western Union pada Setiap Kantor Pos / Kantor Pos Pembantu di Kabupaten Tapin, 2022  
**Number of Receipt and Payment of Express Money Orders (Western Union) in Post Office in Tapin Regency, 2022**

Kantor Pos/ Kantor Pos Pembantu	Penerimaan Received		Pembayaran Payment	
	Bilangan (buah)	Besar Uang Value (Rp)	Bilangan (buah)	Besar Uang Value (Rp)
(1)	(2)	(3)	(4)	(5)
01. Rantau	8	27 417 500	666	4 376 399 700
02. Binuang	24	175 924 440	156	1 007 098 000
03. Tambarangan	-	-	-	-
04. Margasari	-	-	96	401 428 400
05. Pulau Pinang	-	-	44	171 240 200
<b>Jumlah/Total</b>	<b>32</b>	<b>203 341 940</b>	<b>962</b>	<b>5 956 166 300</b>

Sumber/Source: PT. Pos Indonesia (Persero) Kabupaten Tapin/ Post Indonesia Co. Ltd in Tapin Regency

**Tabel**  
**Table** 8.2.7**Banyaknya Penerimaan dan Pembayaran Rekening Giro/  
Cek Pos pada Setiap Kantor Pos / Kantor Pos Pembantu di  
Kabupaten Tapin, 2022**  
**Number of Receipt and Payment of Current/Check Pos in Post  
Office in Tapin Regency, 2022**

Kantor Pos/ Kantor Pos Pembantu	Penerimaan <i>Received</i>		Pembayaran <i>Payment</i>	
	Bilangan (buah)	Besar Uang <i>Value</i> (Rp)	Bilangan (buah)	Besar Uang <i>Value</i> (Rp)
(1)	(2)	(3)	(4)	(5)
01. Rantau	210	206 811 057	283	213 038 226
02. Binuang	135	112 710 091	198	180 052 150
03. Tambarangan	-	-	-	-
04. Margasari	59	114 012 332	119	129 787 721
05. Pulau Pinang	19	7 126 358	89	74 101 545
<b>Jumlah/Total</b>	<b>423</b>	<b>440 659 838</b>	<b>689</b>	<b>596 979 642</b>

Sumber/Source: PT. Pos Indonesia (Persero) Kabupaten Tapin/ *Post Indonesia Co. Ltd in Tapin Regency*

**Tabel**  
**Table 8.2.8**

**Banyaknya Penerimaan dan Pembayaran Tabanas pada Setiap Kantor Pos / Kantor Pos Pembantu di Kabupaten Tapin, 2022**  
**Number of Receipt and Payment of National Development Savings Pos in Post Office in Tapin Regency, 2022**

Kantor Pos/ Kantor Pos Pembantu	Penerimaan Received		Pembayaran Payment	
	Bilangan (buah)	Besar Uang Value (Rp)	Bilangan (buah)	Besar Uang Value (Rp)
(1)	(2)	(3)	(4)	(5)
01. Rantau	1 737	1 959 185 993	271	1 398 581 968
02. Binuang	1 519	3 151 889 221	325	1 952 184 100
03. Tambarangan	-	-	-	-
04. Margasari	264	309 464 000	71	266 440 000
05. Pulau Pinang	13	4 480 000	927	1 513 418 815
<b>Jumlah/Total</b>	<b>3 533</b>	<b>5 425 019 214</b>	<b>1 594</b>	<b>5 130 624 883</b>

Sumber/Source: PT. Pos Indonesia (Persero) Kabupaten Tapin / Post Indonesia Co. Ltd in Tapin Regency

**Tabel**  
**Table** 8.2.9**Banyaknya Penerimaan dan Pembayaran Tabanas pada Setiap Kantor Pos / Kantor Pos Pembantu di Kabupaten Tapin, 2022**  
**Number of Receipt and Payment of Tabanas in Post Office in Tapin Regency, 2022**

Kecamatan Subdistrict	Kantor Pos	Kantor Pos Desa	Rumah Pos		Pos Desa Keliling
			Kecamatan	Transmigrasi	
(1)	(2)	(3)	(4)	(5)	(6)
010 Benuang	1	-	-	-	-
011 Hatungun	-	-	-	-	-
020 Tapin Selatan	1	-	-	-	-
021 Salam Babaris	-	-	-	-	-
030 Tapin Tengah	-	1	-	-	-
040 Bungur	-	1	-	-	-
050 Piani	-	1	-	-	-
060 Lokpaikat	-	1	-	-	-
070 Tapin Utara	1	-	-	-	-
080 Bakarangan	-	1	-	-	-
090 Candi Laras Selatan	1	-	-	-	-
100 Candi Laras Utara	-	-	-	-	-
<b>Tapin</b>	<b>4</b>	<b>5</b>	<b>0</b>	<b>0</b>	<b>0</b>

Sumber/Source: PT. Pos Indonesia (Persero) Kabupaten Tapin/ Post Indonesia Co. Ltd in Tapin Regency

**Tabel 8.2.10** **Trend Fasilitas Komunikasi di Kabupaten Tapin, 2016-2022**  
**Table 8.2.10** **Trend of Communication Facility in Tapin Regency, 2016-2022**

Rincian	Tahun					
	2017	2018	2019	2020	2021	2022
(1)	(2)	(3)	(4)	(5)	(6)	(7)
Menara Pemancar PT.Telkom	1	1	1	1	1	1
Kapasitas Sentral Telepon yang dimiliki PT.Telkom (SST)	6 000	3 500	0	0	0	0
Wartel dan Kiospon	0	0	0	0	0	0
Menara Pemancar Telepon Genggam	32	32	32	32	32	32
Jumlah Pelanggan Indiehome	6 865	14 509	21 380	31 520	3 986	5 615

Sumber/Source: PT. Telkom

# Bab Chapter


# 9

## Perbankan, Koperasi dan Harga-Harga

Banking, Cooperative, and Prices



# JUMLAH KOPERASI AKTIF



# JUMLAH KUD

## PIANI

Terdapat 4 KUD  
di Kecamatan Piani

## BUNGUR

Terdapat 1 KUD  
di Kecamatan Bungur

## TAPIN UTARA

Terdapat 3 KUD  
di Kecamatan Binuang

Terdapat 0 KUD  
di Kecamatan Binuang



## BINUANG







**PENJELASAN TEKNIS**

1. Koperasi adalah sebuah organisasi ekonomi yang dimiliki dan dioperasikan oleh orang-seorang demi kepentingan bersama.[1] Koperasi melandaskan kegiatan berdasarkan prinsip gerakan ekonomi rakyat yang berdasarkan asas kekeluargaan.
2. Koperasi unit desa merupakan koperasi diwilayah pedesaan yang bergerak dalam penyediaan kebutuhan masyarakat yang berkaitan dengan kegiatan pertanian. Koperasi unit desa dapat juga dikatakan sebagai wadah organisasi ekonomi yang berwatak sosial dan merupakan wadah bagi pengembangan berbagai kegiatan ekonomi masyarakat pedesaan yang diselenggarakan oleh masyarakat dan untuk masyarakat itu sendiri
3. Koperasi unit desa dapat juga disebut sebagai koperasi serba usaha karena berusaha memenuhi berbagai bidang seperti simpan pinjam, konsumsi, produksi, pemasaran dan jasa.[3] Koperasi unit desa diharapkan dapat menjadi tiang perekonomian serta mampu berperan aktif untuk memperluas perekonomian skala kecil dan usaha keluarga di desa, dengan cara membantu menyalurkan sarana produksi dan memasarkan hasil pertanian.[4] selain itu koperasi unit desa juga diharapkan dapat memberikan

**TECHNICAL NOTES**

1. *Cooperative is an economic organization that is owned and operated by individuals for the common good. [1] Cooperatives based activities based on the principles of the people's economic movement based on family principles.*
2. *Village unit cooperatives are cooperatives in rural areas which are engaged in providing community needs related to agricultural activities. Village unit cooperatives can also be said to be a forum for economic organizations with a social character and are a forum for the development of various economic activities of rural communities organized by the community and for the community itself*
3. *Village unit cooperatives can also be called multi-business cooperatives because they try to fulfill various fields such as savings and loans, consumption, production, marketing and services. [3] Village unit cooperatives are expected to be the pillars of the economy and be able to play an active role in expanding the small-scale economy and family businesses in the village, by helping to channel production facilities and market agricultural products. [4] besides that village unit cooperatives are also expected to provide technical guidance to farmers who are still*

- bimbingan teknis kepada petani yang masih menggunakan teknologi tradisional yaitu dengan mengadakan penyuluhan dan kursus bagi petani.
4. Sisa hasil usaha (SHU) adalah selisih dari seluruh pemasukan atau penerimaan total dengan biaya-biaya atau biaya total dalam satu tahun buku.
- using traditional technology by holding counseling and courses for farmers.*
4. *Remaining operating results (SHU) is the difference from all total revenue or revenue with total costs or costs in one financial year.*

<https://tapinkab.bps.go.id>

**ULASAN**

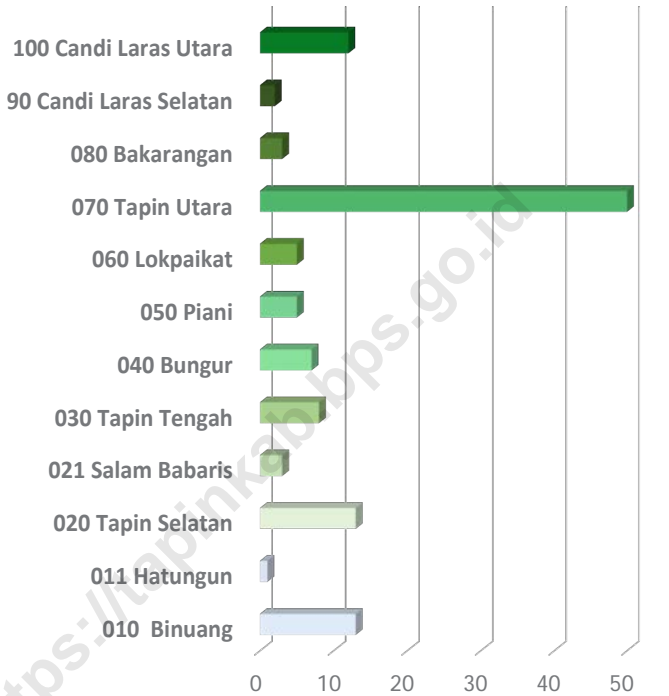
Jumlah Koperasi Unit Desa (KUD) di Kabupaten Tapin pada tahun 2022 sebanyak 22 unit. Jumlah Koperasi Non KUD lebih banyak dibandingkan KUD yaitu 100 unit. Dari 22 unit KUD hanya 3 unit yang mengadakan rapat anggota tahunan pada tahun 2022.

**DESCRIPTION**

*Number of Village Unit Cooperatives (KUD) in Tapin regency in 2022 was 22 units. Number of Non KUD Cooperative were more than KUD by 100 units. Of the 22 units of KUD only 3 units that held annual member meeting in 2022.*

<https://tapinkab.bps.go.id>

**Gambar 9.1** Jumlah Koperasi Unit Desa Non (KUD) Menurut Kecamatan di Kabupaten Tapin, 2022  
**Figures 9.1** Number of Non Village Unit Cooperative (Non VUC) by SubDistricts in Tapin Regency, 2022



Sumber/Source: Dinas Perindustrian dan Koperasi Kabupaten Tapin/ Industry and Cooperative Service of Tapin Regency

**Tabel**  
**Table** 9.1**Jumlah Koperasi Aktif Menurut Kecamatan di Kabupaten Tapin, 2018–2022**  
**Number of Active Cooperative by Subdistrict in Tapin Regency, 2018–2022**

Kecamatan Subdistrict	2019	2020	2021	2022
(1)	(2)	(3)	(4)	(5)
010. Benuang	13	13	13	13
011. Hatungun	1	1	1	1
020. Tapin Selatan	13	13	13	13
021. Salam Babaris	3	3	3	3
030. Tapin Tengah	8	8	8	8
040. Bungur	7	7	7	7
050. Piani	5	5	5	5
060. Lokpaikat	5	5	5	5
070. Tapin Utara	49	50	50	51
080. Bakarangan	3	3	3	3
090. Candi Laras Selatan	2	2	2	4
100. Candi Laras Utara	12	12	12	12
<b>Tapin</b>	<b>121</b>	<b>122</b>	<b>122</b>	<b>125</b>

Sumber/Source: Dinas Perindustrian dan Koperasi Kabupaten Tapin/ *Industry and Cooperative Service of Tapin Regency*

**Tabel**  
**Table** 9.2**Jumlah Koperasi Menurut Jenis Koperasi dan Kecamatan di Kabupaten Tapin, 2022**  
**Number of Cooperative by Kind of Cooperative and Subdistrict in Tapin Regency, 2022**

Kecamatan Subdistrict	Jenis Koperasi/ Kind of Cooperative					Jumlah Total
	KUD	KPRI	KOPKAR	KOPPAS	Lainnya Other	
(1)	(2)	(3)	(4)	(5)	(6)	(7)
010. Benuang	-	2	-	-	11	13
011. Hatungun	-	-	-	-	1	1
020. Tapin Selatan	2	1	1	-	9	13
021. Salam Babaris	1	-	-	-	2	3
030. Tapin Tengah	4	2	-	-	2	8
040. Bungur	1	-	1	-	5	7
050. Piani	4	-	-	-	1	5
060. Lokpaikat	2	-	-	-	3	5
070. Tapin Utara	3	21	4	-	23	51
080. Bakarangan	1	-	-	-	2	3
090. Candi Laras Selatan	1	-	1	-	2	4
100. Candi Laras Utara	3	-	-	-	9	12
<b>Tapin</b>	<b>22</b>	<b>26</b>	<b>7</b>	<b>0</b>	<b>70</b>	<b>125</b>

Sumber/Source: Dinas Perindustrian dan Koperasi Kabupaten Tapin/ Industry and Cooperative Service of Tapin Regency

**Tabel**  
**Table** 9.3

**Banyaknya Koperasi Primer dan Non KUD Menurut Kecamatan di Kabupaten Tapin, 2022**  
**Number of Primary Cooperatives and Non Village Unit Cooperatives by Sub District in Tapin Regency, 2022**

Kecamatan Sub District	KUD VUC	Anggota Members	Non KUD Non VUC	Anggota Members
(1)	(2)	(3)	(4)	(5)
010. Benuang	-	...	13	...
011. Hatungun	-	...	1	...
020. Tapin Selatan	2	...	11	...
021. Salam Babaris	1	...	2	...
030. Tapin Tengah	4	...	4	...
040. Bungur	1	...	6	...
050. Piani	4	...	1	...
060. Lokpaikat	2	...	3	...
070. Tapin Utara	3	...	47	...
080. Bakarangan	1	...	2	...
090. Candi Laras Selatan	1	...	1	...
100. Candi Laras Utara	3	...	9	...
<b>Jumlah/Total</b>	<b>22</b>	<b>...</b>	<b>100</b>	<b>...</b>

Sumber/Source: Dinas Perindustrian dan Koperasi Kabupaten Tapin/ Industry and Cooperative Service of Tapin Regency



**Tabel**  
**Table** 9.4**Banyaknya KUD dan Non KUD yang Melaksanakan Rapat Anggota Tahunan di Kabupaten Tapin, 2022**  
**Number of VUC and Non VUC that Hold Annual Member Meeting in Tapin Regency, 2022**

Kecamatan Sub District	KUD VUC	Melakukan RAT Take YMM	Non KUD Non VUC	Melakukan RAT Take YMM
(1)	(2)	(3)	(4)	(5)
010. Binuang	-	-	13	1
011. Hatungun	-	-	1	-
020. Tapin Selatan	2	-	11	-
021. Salam Babaris	1	-	2	-
030. Tapin Tengah	4	1	4	-
040. Bungur	1	-	6	-
050. Piani	4	-	1	-
060. Lokpaikat	2	1	3	1
070. Tapin Utara	3	1	47	7
080. Bakarangan	1	-	2	-
090. Candi Laras Selatan	1	-	1	-
100. Candi Laras Utara	3	-	9	-
<b>Jumlah/Total</b>	<b>22</b>	<b>3</b>	<b>100</b>	<b>9</b>

Sumber/Source: Dinas Perindustrian dan Koperasi Kabupaten Tapin/ Industry and Cooperative Service of Tapin Regency

**Tabel**  
**Table** 9.5**Banyaknya KUD dan Non KUD Menurut Sisa Hasil Usaha (SHU) dan Kecamatan di Kabupaten Tapin, 2022**  
**Number of VUC and Non VUC tby Value of Revenue and Sub District in Tapin Regency, 2022**

Kecamatan Sub District	KUD VUC	SHU Revenue (000 Rupiahs)	Non KUD Non VUC	SHU Revenue (000 Rupiahs)
(1)	(2)	(3)	(4)	(5)
010. Binuang	-	...	13	...
011. Hatungun	-	...	1	...
020. Tapin Selatan	2	...	11	...
021. Salam Babaris	1	...	2	...
030. Tapin Tengah	4	...	4	...
040. Bungur	1	...	6	...
050. Piani	4	...	1	...
060. Lokpaikat	2	...	3	...
070. Tapin Utara	3	...	47	...
080. Bakarangan	1	...	2	...
090. Candi Laras Selatan	1	...	1	...
100. Candi Laras Utara	3	...	9	...
<b>Jumlah/Total</b>	<b>22</b>	<b>...</b>	<b>100</b>	<b>...</b>

Sumber/Source: Dinas Perindustrian dan Koperasi Kabupaten Tapin/ Industry and Cooperative Service of Tapin Regency

**Tabel**  
**Table** 9.6**Perkembangan Permodalan dan Mutasi Dirinci Menurut Hasil Kegiatan KUD di Kabupaten Tapin, 2022**  
**Trend of Capital and Change by Activity in Tapin Regency, 2022**

Kecamatan Sub District	Triwulan IV 2021	Triwulan IV 2022
(1)	(2)	(3)
1. Jumlah Koperasi/ KUD	121	125
2. Jumlah Anggota	18 865	18 945
3. Simpanan	-	-
- Simpanan Pokok	15 350 000	15 350 000
- Simpanan Wajib	2 539 003 171	2 539 003 171
- Simpanan Sukarela	696 208 416	696 208 416
- Simpanan Khusus/lainnya	-	-
4. Cadangan	14 773 275 274	14 773 275 274
5. Hutang	-	-
6. Piutang	6 147 952 881	6 147 952 881
7. Volume Usaha	-	19 076 220 709
8. Dana-dana	-	174 133 448
9. SHU	-	156 938 829 138
10. Donasi	1 500 000	1 349 700

Sumber/Source: Dinas Perindustrian dan Koperasi Kabupaten Tapin/ Industry and Cooperative Service of Tapin Regency

# Bab Chapter 10

## Pengeluaran Penduduk dan Konsumsi Makanan *Population Expenditure and Food Consumption*

### PENGELUARAN NON MAKANAN SEBULAN

Rp630.983.-

Pakaian, alas kaki, dan tutup kepala




Rp32.788.-

Aneka Komoditas dan Jasa



Rp120.248.-



### PENGELURAN MAKANAN SEBULAN

Rata-rata Pengeluaran Makanan per Kapita per Bulan di Kabupaten Tapin adalah

Rp712.819.-

Makanan dan Minuman Jadi



Rp223.414.-

Ikan/Undang/Cumi/Kerang



Rp96.036.-

Minyak dan Kelapa



Rp23.983.-

Rokok dan Tembakau



Rp76.551.-





**PENJELASAN TEKNIS**

1. Pengeluaran rata-rata per kapita adalah biaya yang dikeluarkan untuk konsumsi semua anggota rumah tangga selama sebulan baik yang berasal dari pembelian, pemberian maupun produksi sendiri dibagi dengan banyaknya anggota rumah tangga dalam rumah tangga tersebut.

**TECHNICAL NOTES**

1. *Per capita Average Expenditure is the cost spent for all household members consumption during the month, whether from purchasing, giving or own production, divided by the number of household members in the household.*

<https://tapinkab.bps.go.id>

**ULASAN**

Tahun 2022, rata-rata pengeluaran per kapita sebulan penduduk Kabupaten Tapin sekitar Rp. 712.819,- Makanan dan minuman jadi masih menjadi kelompok makanan yang paling banyak dikonsumsi, yakni sekitar 31,34 persen atau Rp. 223.414,-

Untuk kelompok bukan makanan, rata-rata pengeluaran per kapita sebulan penduduk Kabupaten Tapin adalah Rp. 630.983,- Untuk kelompok bukan makanan didominasi oleh pengeluaran 'Perumahan dan fasilitas rumah tangga' yakni Rp. 345.815,- atau sekitar 54,81 persen.

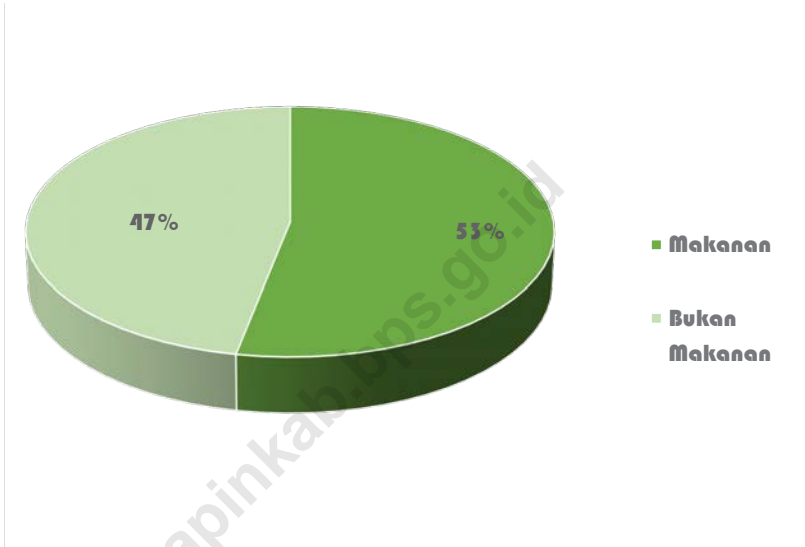
**DESCRIPTION**

*In 2022, the average monthly expenditure per capita of Tapin regency population is around Rp. 712.819, - Food and beverages are still the most consumed, which is around 31,34 percent or Rp. 223.414,-*

*For non-food groups, the average monthly expenditure per capita of the Tapin regency population is Rp. 630.983,- . It was dominated by expenditure of 'Housing and household facilities' ie Rp. 345.815,- or around 54,81 percent.*

**Gambar** 10.1  
**Figures**

**Pengeluaran Rata-Rata per Kapita Sebulan di Kabupaten Tapin (Rupiah), 2022**  
*Average Expenditure per Month in Tapin Regency (Rupiah), 2022*



Sumber/Source: Badan Pusat Statistik Kabupaten Tapin/ BPS-Statistics of Tapin Regency



**Tabel**  
**Table** 10.1**Rata-rata Pengeluaran per Kapita Sebulan Menurut Kelompok Komoditas (rupiah) di Kabupaten Tapin 2021 dan 2022**  
**Monthly Average Expenditure per Capita by Commodity Group (rupiahs) in Tapin Regency, 2021 and 2022**

<b>Kelompok Komoditas/Commodity Group</b>	<b>2021</b>	<b>2022</b>
(1)	(2)	(3)
<b>Makanan/Food</b>		
Padi-padian/ <i>Cereals</i>	76 703	71 408
Umbi-umbian/ <i>Tubers</i>	4 865	4 739
Ikan/udang/cumi/kerang/ <i>Fish/shrimp/common squid/shells</i>	94 035	96 036
Daging/ <i>Meat</i>	29 669	31 054
Telur dan susu/ <i>Eggs and milk</i>	39 861	40 557
Sayur-sayuran/ <i>Vegetables</i>	50 159	52 703
Kacang-kacangan/ <i>Legumes</i>	12 000	11 171
Buah-buahan/ <i>Fruits</i>	23 533	23 940
Minyak dan kelapa/ <i>Oil and coconut</i>	17 255	23 983
Bahan minuman/ <i>Beverage stuffs</i>	24 167	23 156
Bumbu-bumbuan/ <i>Spices</i>	16 632	18 205
Konsumsi lainnya/ <i>Miscellaneous food items</i>	19 890	15 900
Makanan dan minuman jadi/ <i>Prepared food and beverages</i>	249 348	223 414
Rokok/ <i>Cigarettes</i>	72 975	76 551
<b>Jumlah makanan/Total food</b>	<b>731 093</b>	<b>712 819</b>
<b>Bukan makanan/Non-food</b>		
Perumahan dan fasilitas rumah tangga/ <i>Housing and household facilities</i>	336 250	345 815
Aneka komoditas dan jasa/ <i>Goods and services</i>	116 920	120 248
Pakaian, alas kaki, dan tutup kepala/ <i>Clothing, footwear, and headgear</i>	36 346	32 788
Komoditas tahan lama/ <i>Durable goods</i>	49 855	66 173
Pajak, pungutan, dan asuransi/ <i>Taxes and insurance</i>	39 682	42 367
Keperluan pesta dan upacara/kenduri/ <i>Parties and ceremonies</i>	16 066	20 594*
<b>Jumlah bukan makanan/Total non-food</b>	<b>595 119</b>	<b>630 983</b>
<b>Jumlah/Total</b>	<b>1 326 212</b>	<b>1 343 803</b>

Catatan/Notes : RSE &gt; 50%

Sumber/Source: Badan Pusat Statistik Kabupaten Tapin/ BPS-Statistics of Tapin Regency

**Tabel**  
**Table** 10.2

**Persentase Pengeluaran per Kapita Sebulan Menurut Kelompok Komoditas di Kabupaten Tapin, 2021 dan 2022**  
**Percentage of Monthly Expenditure per Capita by Commodity Group in Tapin Regency 2021 and 2022**

<b>Kelompok Komoditas/Commodity Group</b>	<b>2021</b>	<b>2022</b>
(1)	(2)	(3)
<b>Makanan/Food</b>		
Padi-padian/Cereals	10.49	10.02
Umbi-umbian/Tubers	0.67	0.66
Ikan/udang/cumi/kerang/Fish/shrimp/common squid/shells	12.86	13.47
Daging/Meat	4.06	4.36
Telur dan susu/Eggs and milk	5.45	5.69
Sayur-sayuran/Vegetables	6.86	7.39
Kacang-kacangan/Legumes	1.64	1.57
Buah-buahan/Fruits	3.22	3.36
Minyak dan kelapa/Oil and coconut	2.36	3.36
Bahan minuman/Beverage stuffs	3.31	3.25
Bumbu-bumbuan/Spices	2.27	2.55
Konsumsi lainnya/Miscellaneous food items	2.72	2.23
Makanan dan minuman jadi/Prepared food and beverages	34.11	31.34
Rokok/Cigarettes	9.98	10.74
<b>Jumlah makanan/Total food</b>	<b>100.00</b>	<b>100.00</b>
<b>Bukan makanan/Non-food</b>		
Perumahan dan fasilitas rumah tangga/Housing and household facilities	56.50	54.81
Aneka komoditas dan jasa/Goods and services	19.65	19.06
Pakaian, alas kaki, dan tutup kepala/Clothing, footwear, and headgear	6.11	5.20
Komoditas tahan lama/Durable goods	8.38	10.49
Pajak, pungutan, dan asuransi/Taxes and insurance	6.67	6.71
Keperluan pesta dan upacara/kenduri/Parties and ceremonies	2.70	3.26
<b>Jumlah bukan makanan/Total non-food</b>	<b>100.00</b>	<b>100.00</b>
<b>Jumlah/Total</b>	<b>100.00</b>	<b>100.00</b>

Sumber/Source: Badan Pusat Statistik Kabupaten Tapin/ BPS-Statistics of Tapin Regency

**Tabel**  
**Table** 10.3**Persentase Penduduk Menurut Golongan Pengeluaran Per Kapita Sebulan di Kabupaten Tapin, 2022**  
**Percentage of Population by Per Capita Spending Group a Month in Tapin Regency, 2022**

<b>Golongan Pengeluaran Per Kapita Sebulan (rupiah)</b> <i>Class of Monthly Expenditure per Capita (rupiahs)</i>	<b>Persentase Penduduk</b> <i>Percentage of Population</i>
(1)	(2)
< 150 000	0,0
150 000–199 999	0,0
200 000–299 999	0,0
300 000–499 999	0,7
500 000–749 999	15,3
750 000–999 999	23,3
1 000 000–1 499 999	34,9
> 1 500 000	25,7
<b>Jumlah/Total</b>	<b>100,00</b>

Sumber/Source: BPS, Survei Sosial Ekonomi Nasional (Susenas) Maret/BPS-Statistics Indonesia, National Socioeconomic Survey March

# JUMLAH PERUSAHAAN YANG MEMILIKI SIUP

## Perseroan Terbatas

Jumlah PT yang memiliki SIUP di Kabupaten Tapin sebanyak **3**

## cv atau Firma

Jumlah CV atau Firma yang memiliki SIUP di Kabupaten Tapin sebanyak **4**

## Perusahaan Menengah

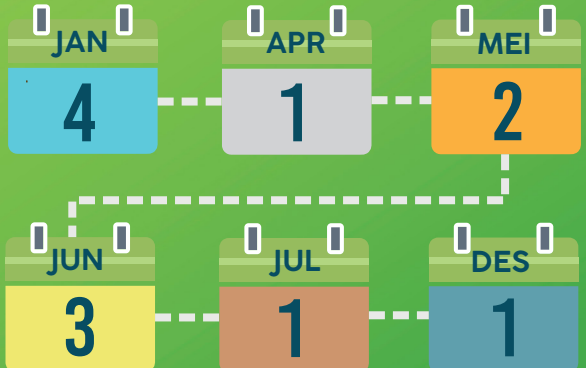
Jumlah Perusahaan Menengah yang memiliki SIUP di Kabupaten Tapin sebanyak **3**

## Perusahaan Kecil

Jumlah Perusahaan Besar yang memiliki SIUP di Kabupaten Tapin sebanyak **2**

## PERKEMBANGAN PERUSAHAAN TAHUN 2021

Perkembangan Perusahaan yang memiliki SIUP per bulan Tahun 2021 sebagai berikut :





**PENJELASAN TEKNIS****TECHNICAL NOTES**

- |  |  |
|--|--|
| <p>1. Sistem pencatatan Statistik Ekspor dan Impor adalah "General Trade" dengan wilayah pencatatan meliputi seluruh wilayah kepabeanan Indonesia.</p>   | <p>1. <i>The recording of export and import statistics is based on General Trade System covering all Indonesian customs areas.</i></p>   |
| <p>2. Pengesahan dokumen kepabeanan ekspor dan impor dilakukan oleh Bea dan Cukai berdasarkan Persetujuan Muat/Bongkar Barang.</p>   | <p>2. <i>The legalization of customs export and import documents is conducted by the Customs and Excise Office.</i></p>  |
| <p>3. Data ekspor berasal dari dokumen kepabeanan BC 3.0 atau yang disebut dokumen Pemberitahuan Ekspor Barang (PEB) yang diisi oleh eksportir.</p>  | <p>3. <i>The export data are compiled based on customs export documents BC 3.0 or known as Export Declarations (PEB), filled by exporters.</i></p>   |
| <p>4. Data impor berasal dari dokumen kepabeanan BC 2.0 atau yang disebut dokumen Pemberitahuan Impor Barang (PIB), Pemberitahuan Impor Barang Khusus (PIBK), Pemberitahuan Pabean Free Trade Zone (PPFTZ) dan dokumen kepabeanan BC 2.3 yang mencatat impor barang dari Luar Negeri ke Kawasan Berikat.</p> | <p>4. <i>The import data are compiled based on customs import documents BC 2.0 or known as Import Declarations Form (PIB), Import Declarations Form for Special Commodity (PIBK), Customs Declaration Form for Free Trade Zone (PPFTZ), and customs import documents BC 2.3 which records import goods from foreign country to Bounded Zones Area.</i></p> |
| <p>5. Barang-barang yang dikirim ke luar negeri untuk diolah dicatat sebagai ekspor, sedangkan hasil olahan yang dikembalikan ke Indonesia dicatat sebagai impor.</p>  | <p>5. <i>Goods send abroad for processing purposes are recorded as export while its product sent to Indonesia are recorded as import.</i></p>  |
| <p>6. Barang-barang luar negeri yang diolah di dalam negeri dicatat sebagai barang impor meskipun</p>  | <p>6. <i>Foreign goods processed in Indonesia are still recorded as</i></p>  |

barang olahan tersebut akan kembali ke luar negeri.

7. Barang-barang yang tidak dicakup dalam pencatatan:
  - a. Pakaian dan barang-barang perhiasan penumpang.
  - b. Barang-barang bawaan penumpang dari/ke luar negeri untuk dipakai sendiri, kecuali lemari es, pesawat televisi, dan sebagainya.
  - c. Barang-barang untuk keperluan perwakilan kedutaan suatu negara.
  - d. Barang-barang ekspedisi dan ekshibisi atau pameran.
  - e. Barang-barang untuk militer yang diimpor langsung oleh angkatan bersenjata
  - f. Pembungkus/peti kemas untuk diisi kembali.
  - g. Uang dan surat-surat berharga.
  - h. Barang-barang contoh
  
8. Sistem pengolahan dokumen impor/ekspor Indonesia adalah sistem "Carry Over" yaitu dokumen ditunggu selama satu bulan, setelah bulan berjalan, sedangkan dokumen-dokumen yang terlambat akan diolah pada bulan berikutnya. Dengan demikian dokumen bulan-bulan sebelumnya yang terlambat diterima dan masuk pada bulan berjalan, diperlakukan sebagai dokumen bulan pengolahan.
  
9. Pelabuhan Muat adalah

*imports although the products will be sent to abroad.*

7. *The following goods are not inCandi Laras Utaraded in the statistics:*
  - a. *Clothings and passengers' jewelry.*
  - b. *Luggage of passengers for own use, except refrigerators, television sets, etc.*
  - c. *Goods imported/exported for the use of foreign representative countries/embassies.*
  - d. *Goods for expeditions, and shows or exhibitions.*
  - e. *Military goods directly imported by the Armed Forces.*
  - f. *Packings/containers to be refilled.*
  - g. *Bank notes and securities*
  - h. *Sample goods*
  
8. *The carry-over system is used in processing Indonesian export and import documents. Documents are processed one month after the current month, while those received later will be processed for the succeeding month. This means previous documents received in the current month will be treated as processed documents.*
  
9. *Port of loading is port where the goods are transported out of the*

pelabuhan darimana barang diangkut ke luar negeri atau diekspor

*country or exported.*

10. Negara tujuan adalah negara tujuan akhir yang diketahui untuk barang ekspor yang dikirim ke luar negeri

10. *Country of destination is country that is known to export goods sent abroad.*

11. Jenis komoditi adalah barang ekspor yang dicatat sesuai kode Harmonized System (HS)

11. *Type commodity is exported goods recorded based on Harmonized System (HS) code.*

<https://tapinkab.bps.go.id>



**ULASAN**

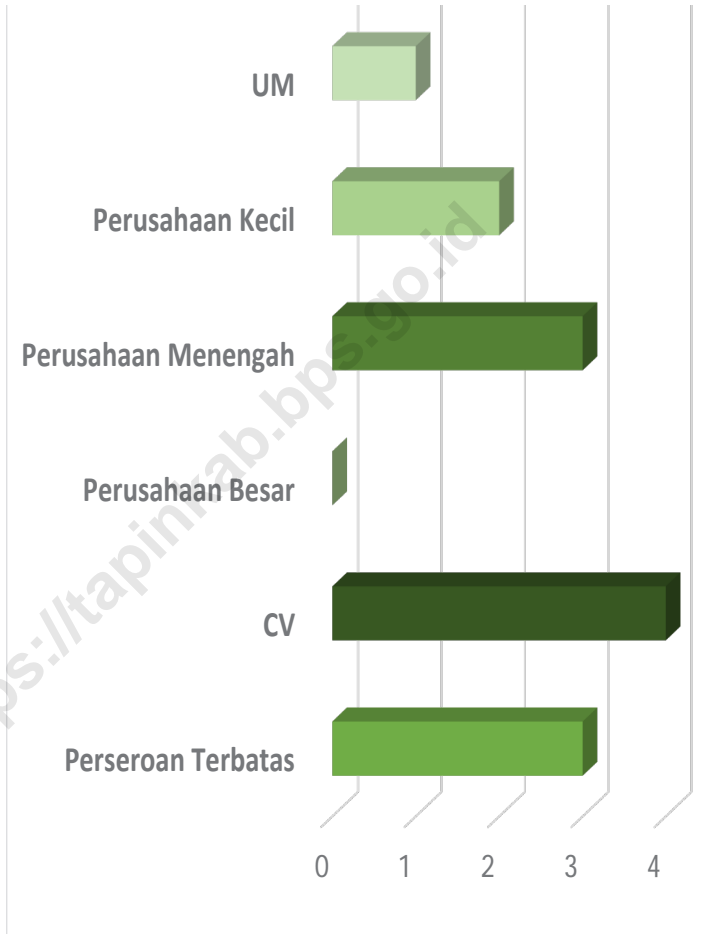
Banyaknya penerbitan Surat izin Usaha Perdagangan (SIUP) di Kabupaten Tapin 2021, berdasarkan data Dinas Perdagangan Kabupaten Tapin mencapai 13 perusahaan, terdiri dari 3 PT, 4 CV, 3 perusahaan menengah, 2 perusahaan kecil, dan 1 UM.

**DESCRIPTION**

*The number of issuance of Trading Business Permits (SIUP) in Tapin Regency 2021, based on data from the Tapin Regency Trade Service, there are 13 companies, consisting of 3 PT, 4 CV, 3 medium companies, 2 small companies, and 1 UM.*

**Gambar** 11.1  
**Figures**

**Jumlah Perusahaan Menurut Badan Hukum di Kabupaten Tapin, 2021**  
**Number of Establishments by Type of Business Entity in Tapin Regency, 2021**



Sumber/Source: Dinas Perdagangan Kabupaten Tapin/ Trade Service of Tapin Regency

**Tabel**  
**Table** 11.1**Jumlah Sarana Perdagangan Menurut Jenisnya di  
Kabupaten Tapin, 2018–2022**  
**Number of Trading Facilities by Type of Facility in Tapin  
Regency, 2018–2022**

<b>Jenis Sarana Perdagangan</b> <i>Type of Trading Facilities</i>	<b>2019</b>	<b>2020</b>	<b>2021</b>	<b>2022</b>
(1)	(2)	(3)	(4)	(5)
Pasar/Market	...	...	...	...
Toko/Store	...	...	...	...
Kios	...	...	...	...
Warung	...	...	...	...
<b>Jumlah/Total</b>	...	...	...	...

Sumber/Source: Dinas Perdagangan kabupaten Tapin/ Trade Service of Tapin Regency

**Tabel**  
**Table** 11.2

**Perkembangan Perusahaan yang Memiliki Surat Izin Usaha  
Perdagangan (SIUP) di Kabupaten Tapin, 2021**  
*Trend of Enterprises Having Trading License in Tapin  
Regency, 2021*

Bentuk Perusahaan <i>Type of Business Entity</i>	s.d Tahun 2021	2021				
		Jan	Feb	Maret	April	Mei
(1)	(2)	(3)	(4)	(5)	(6)	(7)
Perseroan Terbatas	3	1	-	-	-	1
CV	4	1	-	-	-	1
Perusahaan Besar	-	-	-	-	-	-
Perusahaan Menengah	3	1	-	-	-	-
Perusahaan Kecil	2	1	-	-	-	-
UM	1	-	-	-	1	-
Koperasi	-	-	-	-	-	-
PO	-	-	-	-	-	-
BUL	-	-	-	-	-	-
<b>Jumlah/Total</b>	<b>13</b>	<b>4</b>	<b>0</b>	<b>0</b>	<b>1</b>	<b>2</b>

Lanjutan Tabel/Continued Table 11.2

Bentuk Perusahaan <i>Type of Business Entity</i>	2021						
	Juni	Juli	Agu	Sep	Okt	Nov	Des
(1)	(2)	(3)	(4)	(5)	(6)	(7)	(8)
Perseroan Terbatas	1	-	-	-	-	-	-
CV	-	1	1	-	-	-	-
Perusahaan Besar	-	-	-	-	-	-	-
Perusahaan Menengah	1	-	-	-	-	-	1
Perusahaan Kecil	1	-	-	-	-	-	-
UM	-	-	-	-	-	-	-
Koperasi	-	-	-	-	-	-	-
PO	-	-	-	-	-	-	-
BUL	-	-	-	-	-	-	-
<b>Jumlah/Total</b>	<b>3</b>	<b>1</b>	<b>1</b>	<b>0</b>	<b>0</b>	<b>0</b>	<b>1</b>

Sumber/Source: Dinas Perdagangan Kabupaten Tapin/ Trade Service of Tapin Regency

# Bab

## Chapter

# 12

# Sistem Neraca Nasional

## System of Regional Accounts



### PRODUK DOMESTIK REGIONAL BRUTO MENURUT LAPANGAN USAHA

Perdagangan  
Besar dan  
Eceran, dan  
Reparasi Mobil  
dan Sepeda  
Motor



13,89

Pertambangan  
dan Pengalihan



45,41

Pertanian,  
Perikanan, dan  
Kehutanan



8,70



Atas Dasar  
Harga Berlaku

Rp 12.770,26 M



Atas Dasar  
Harga Konstan

Rp 6.898,88 M





**PENJELASAN TEKNIS****TECHNICAL NOTES**

1. Penghitungan statistik neraca nasional mengikuti buku petunjuk yang diterbitkan oleh Perserikatan Bangsa Bangsa (PBB) dikenal sebagai Sistem Neraca Nasional (SNN). SNN adalah rekomendasi internasional tentang bagaimana menyusun ukuran aktivitas ekonomi yang sesuai dengan standar neraca baku yang didasarkan pada prinsip-prinsip ekonomi. Rekomendasi yang dimaksud dinyatakan dalam sekumpulan konsep, definisi, klasifikasi, dan aturan neraca yang disepakati secara internasional dalam mengukur indikator tertentu seperti Produk Domestik Bruto (PDB). Salah satu bentuk adaptasi pencatatan statistik nasional adalah melakukan perubahan tahun dasar PDB Indonesia dari tahun 2000 ke 2010. Perubahan tahun dasar PDB dilakukan seiring dengan mengadopsi rekomendasi PBB yang tertuang dalam Sistem Neraca Nasional 2008 (SNA 2008).
2. Produk Domestik Bruto pada tingkat nasional serta Produk Domestik Regional Bruto (PDRB) pada tingkat regional (provinsi) menggambarkan kemampuan suatu wilayah untuk menciptakan nilai tambah pada suatu waktu tertentu. Untuk menyusun PDB

1. *The method used to estimate national accounts statistics is based on the standard guidelines formed by United Nation known as System of National Accounts (SNA). SNA is the internationally agreed standard set of recommendations on how to compile measures of economic activity in accordance with strict accounting conventions based on economic principles. The recommendations are expressed in term of a set of concepts, definitions, classifications and accounting rules that comprise the internationally agreed standard for measuring indicators such as Gross Domestic Product (GDP). One of the improvement in the national statistical system is to rebase GDP form base year 2000 to 2010 in order to capture current economic condition. It is in line with the United Nations (UN) recommendation on 2008 SNA.*
2. *The basic measure of the value added arising from economic activity is known as Gross Domestic Product at the national level and Gross Regional Domestic Product (GRDP) at the regional level (provinces/regencies/municipalities). To compile these statistics, two approaches have been used, i.e. "production approach" and "expenditure approach". The first approach is to*



maupun PDRB digunakan 2 pendekatan, yaitu lapangan usaha dan pengeluaran. Keduanya menyajikan komposisi data nilai tambah dirinci menurut sumber kegiatan ekonomi (lapangan usaha) dan menurut komponen penggunaannya. PDB maupun PDRB dari sisi lapangan usaha merupakan penjumlahan seluruh komponen nilai tambah bruto yang mampu diciptakan oleh sektor-sektor ekonomi atas berbagai aktivitas produksinya. Sedangkan dari sisi pengeluaran menjelaskan tentang penggunaan dari nilai tambah tersebut.

3. PDB menurut lapangan usaha mengalami perubahan klasifikasi dari 9 lapangan usaha menjadi 17 lapangan usaha. PDB menurut lapangan usaha dirinci menurut total nilai tambah dari seluruh sektor ekonomi yang mencakup lapangan usaha Pertanian, Kehutanan, dan Perikanan; Pertambangan dan Penggalian; Industri Pengolahan; Pengadaan Listrik dan Gas; Pengadaan Air, Pengelolaan Sampah, Limbah dan Daur Ulang; Konstruksi; Perdagangan Besar dan Eceran, Reparasi Mobil dan Sepeda Motor; Transportasi dan Pergudangan; Penyediaan Akomodasi dan Makan Minum; Informasi dan Komunikasi; Jasa Keuangan dan Asuransi; Real Estat; Jasa

*measure value added produced by various kinds of economic activities, while the second approach is to measure final uses of the country's output. In other words, GDP/GRDP is the summary of total value added produced by all economic industries (activities) and the way of using it.*

3. *GDP by industry classification changes from 9 sectors to 17 industries. GDP by industry is classified by types of economic activities such as Agriculture, Forestry and Fishing; Mining and Quarrying; Manufacturing; Electricity and Gas; Water supply, Sewerage, Waste Management and Remediation Activities; Construction; Wholesale and Retail Trade; Repair of Motor Vehicles and Motorcycles; Transportation and Storage; Accommodation and Food Service Activities; Information and Communication; Financial and Insurance Activities; Real Estate Activities; Business Activities; Public Administration; Defence and Compulsory Social Security; Education; Human Health and Social Work Activities; and Other Services Activities.*
4. *GDP by expenditure classification changes where consumption expenditure Non-profit Institutions Serving Households (NPISH) previously in Candi Laras Utaraded as part of household consumption expenditure is taken out into*

Perusahaan; Administrasi Pemerintahan, Pertahanan dan Jaminan Sosial Wajib; Jasa Pendidikan; Jasa Kesehatan dan Kegiatan Sosial; dan Jasa lainnya.

4. PDB menurut pengeluaran mengalami perubahan klasifikasi dimana pengeluaran konsumsi Lembaga Non Profit yang Melayani Rumah Tangga (LNPR) yang sebelumnya termasuk bagian dari pengeluaran konsumsi rumah tangga menjadi komponen terpisah. Sehingga klasifikasi PDB menurut pengeluaran dirinci menjadi 7 komponen yaitu komponen pengeluaran konsumsi rumah tangga, pengeluaran konsumsi LNPR, pengeluaran konsumsi pemerintah, pembentukan modal tetap bruto, perubahan inventori, ekspor barang dan jasa, dan impor barang dan jasa.

5. Pengeluaran konsumsi rumah tangga mencakup berbagai pengeluaran konsumsi akhir rumah tangga atas barang dan jasa untuk memenuhi kebutuhan individu ataupun kelompok secara langsung. Pengeluaran rumah tangga di sini mencakup makanan dan minuman selain restoran; pakaian, alas kaki dan jasa perawatannya; perumahan dan perlengkapan rumah tangga; kesehatan dan pendidikan; transportasi dan komunikasi;

*separate component. So that, GDP by type of expenditures is classified into: household consumption expenditure, NPISH consumption expenditure, government consumption expenditure, gross fixed capital formation, changes in inventories, exports of goods and services, and imports of goods and services.*

5. *Household consumption expenditures consist of expenditures incurred by households, which are used for both individual or collective needs. Household consumptions are classified into food and beverages other than restaurants; clothing, footwear, and related maintenance services; housing and household equipment; health and education; transport and communication; restaurants and hotels; and others.*

6. *Government consumption expenditure consists of Individual Consumption Expenditure and Collective Consumption Expenditure. Individual goods and services are private goods and services, which the characteristics of private goods is a) Scarcity, that there is a scarcity/limited in number; b) ExCandi Laras Utaradable consumption, the consumption of goods can be limited only to those who meet certain requirements (usually the price); c) Rivalrous competition, ie*

restoran dan hotel serta lainnya.

6. Pengeluaran Pemerintah terdiri dari Pengeluaran Konsumsi Individu dan Pengeluaran Konsumsi Kolektif. Barang dan jasa individu merupakan barang dan jasa privat, dimana ciri-ciri barang privat adalah a) Scarcity, yaitu ada kelangkaan/keterbatasan dalam jumlah; b) ExCandi Laras Utaradable consumption, yaitu konsumsi suatu barang dapat dibatasi hanya pada mereka yang memenuhi persyaratan tertentu (biasanya harga); c) Rivalrous competition, yaitu konsumsi oleh satu konsumen akan mengurangi atau menghilangkan kesempatan pihak lain untuk melakukan hal serupa. Contoh barang dan jasa yang dihasilkan pemerintah dan tergolong sebagai barang dan jasa individu adalah jasa pelayanan kesehatan pemerintah di rumah sakit/puskesmas dan jasa pendidikan di sekolah/universitas negeri. Sedangkan barang dan jasa kolektif ekuivalen dengan barang publik yang memiliki ciri a) Non rivalry, yaitu penggunaan satu konsumen terhadap suatu barang tidak mengurangi kesempatan konsumen lain untuk juga mengkonsumsi barang tersebut; b) Non exCandi Laras Utaradable, yaitu apabila suatu barang publik tersedia, maka tidak ada yang

*consumption by the consumer will reduce or eliminate the chance of another party to do so. Examples of goods and services produced by government and classified as goods and services of individuals is the government health services in hospitals/health centers and education services in schools/universities. Collective goods and services equivalent to public goods characterized by a) Non-rivalry, namely the use of a consumer for an item does not reduce the chance of another consumer to also consume goods; b) Non-exCandi Laras Utaradable, i.e. when a public good available, then nothing can hinder anyone to benefit from the goods or in other words everyone has access to the goods. Examples of goods and services produced by government and classified as collective goods and services is carried military defense services and the police's security.*

7. *Gross Fixed Capital Formation (GFCF) inCandi Laras Utarades procurement, manufacture, and the purchase of capital goods. Capital goods are goods which are used for the production process, durable or have a service life of more than one year such as buildings, machinery, and transportation equipment. InCandi Laras Utarading here: huge improvement that are to extend the life or changing the shape or the capacity of the capital goods. Capital expenditures for military*

dapat menghalangi siapapun untuk memperoleh manfaat dari barang tersebut atau dengan kata lain setiap orang memiliki akses ke barang tersebut. Contoh barang dan jasa yang dihasilkan pemerintah dan tergolong sebagai barang dan jasa kolektif adalah jasa pertahanan yang dilakukan TNI dan keamanan yang dilakukan kepolisian.

7. Pembentukan Modal Tetap Bruto (PMTB) mencakup pengadaan, pembuatan, dan pembelian barang modal. Barang modal dimaksud adalah barang-barang yang digunakan untuk proses produksi, tahan lama atau yang mempunyai umur pemakaian lebih dari satu tahun seperti bangunan, mesin-mesin dan alat angkutan. Termasuk pula di sini perbaikan besar (berat) yang sifatnya memperpanjang umur atau mengubah bentuk atau kapasitas barang modal tersebut. Pengeluaran barang modal untuk keperluan militer juga dicakup sebagai PMTB. Klasifikasi komponen PMTB dibagi menjadi 6 sub komponen yaitu Konstruksi; Mesin dan Peralatan; Kendaraan; Peralatan Lainnya; Cultivated Biological Resources (CBR) dan Produk Kekayaan Intelektual.
8. Ekspor barang dan jasa merupakan transaksi perdagangan barang dan jasa dari penduduk (residen) *purposes are also covered as GFCF. GFCF component are classified into six sub-components: Construction; Machinery and Equipment; vehicle; Other equipment; Cultivated Biological Resources (CBR) and Intellectual Property Product.*
8. *Exports of goods and services consist of transactions of goods and services from residents to non-residents. Imports of goods and services consist of transaction of goods and services from non-residents to residents. Exports and imports of goods occur when there are changes in ownership of goods between residents and non-residents (with or without physical movements of goods across frontiers). On the GDP at 2010 basic year, exports and imports of goods specified into non oil and gas and oil and gas.*
9. *GDP and its aggregations are presented in two forms: at current market prices and at constant base year market prices. In presenting current market prices, all aggregates are valued at current market prices, while base year constant market prices are shown by valuing all aggregates at fixed base year prices. Year of 2010 is used as the base year in this publication.*
10. *Growth rate of Gross Domestic Product is derived from GDP at constant market prices. It is*

ke bukan penduduk (nonresiden). Impor barang dan jasa adalah transaksi perdagangan dari bukan penduduk ke penduduk. Ekspor atau impor barang terjadi pada saat terjadi perubahan hak kepemilikan barang antara penduduk dengan bukan penduduk (dengan atau tanpa perpindahan fisik barang tersebut). Pada PDB dengan tahun dasar 2010, ekspor dan impor barang dirinci menjadi nonmigas dan migas.

*obtained by subtracting the value of GDP year  $n$  with the value of GDP year  $n-1$ , divided by the value of GDP year  $n-1$  then multiplied by 100 percent. The growth rate of GDP explains the income growth during the given period.*

9. Produk Domestik Bruto maupun agregat turunannya disajikan dalam 2 (dua) versi penilaian, yaitu atas dasar "harga berlaku" dan atas dasar "harga konstan". Disebut sebagai harga berlaku karena seluruh agregat dinilai dengan menggunakan harga pada tahun berjalan, sedangkan harga konstan penilaiannya didasarkan kepada harga satu tahun dasar tertentu, dalam publikasi ini digunakan harga tahun 2010.
10. Laju pertumbuhan Produk Domestik Bruto diperoleh dari perhitungan PDB atas dasar harga konstan. Diperoleh dengan cara mengurangi nilai PDB pada tahun ke- $n$  terhadap nilai pada tahun ke- $n-1$  (tahun sebelumnya), dibagi dengan nilai pada tahun ke- $n-1$ , dikalikan dengan 100 persen. Laju pertumbuhan

menunjukkan perkembangan agregat pendapatan dari satu waktu tertentu terhadap waktu sebelumnya.

<https://tapinkab.bps.go.id>

**ULASAN**

Produk Domestik Regional Bruto (PDRB) Kabupaten Tapin Atas Dasar Harga Berlaku Tahun 2022 adalah sebesar Rp 12.770,26 Miliar. Secara keseluruhan, pertumbuhan ekonomi Kabupaten Tapin Tahun 2022 adalah meningkat 4,91 persen dibanding tahun 2021.

Lapangan Usaha yang mengalami pertumbuhan terendah adalah Jasa Keuangan dan Asuransi sebesar -1,60 persen. Sedangkan lapangan usaha yang mengalami pertumbuhan terbesar yaitu Pertambangan dan Penggalian sebesar 9,13 persen.

Struktur perekonomian di Tapin tahun 2022 didominasi oleh tiga sektor besar yaitu Pertambangan dan Penggalian; Pertanian, Kehutanan, dan Perikanan; dan Perdagangan Besar dan Eceran, dan Reparasi Mobil dan Sepeda Motor. Hal ini tercermin dari sumbangan ketiga sektor ini terhadap total PDRB atas dasar harga berlaku yang cukup besar yaitu masing-masing 45,41 persen, 13,89 persen, dan 8,70 persen.

**DESCRIPTION**

*Gross Regional Domestic Product (GRDP) of Tapin Regency at Current Market Price in 2022 amounted to Rp 12 770,26 billion. Overall economic growth of Tapin Regency in 2022 is decrease 4,91 percent compared to 2022.*

*Category with the lowest growth was Financial and Insurance Activities at -1,60 percent. While industry which experienced the largest growth was Mining and Quarrying; by 9,13 percent.*

*The economic structure of Tapin Regency in 2022 is dominated by three major sectors: Mining and Quarrying; Agriculture, Forestry and Fisheries; And Wholesale and Retail Trade; Repair of Motor Vehicles and Motorcycles. This is reflected in the contribution of these three sectors to the total GRDP at current market prices that were fairly large, respectively 45,41 percent, 13,89 percent, and 8,70 percent.*

**Gambar** 12.1  
**Figures**

**PDRB ADHB dan ADHK di Kabupaten Tapin (milyar rupiah), 2018-2022**  
**Current and Constant Market Price GRDP in Tapin Regency (billion rupiah), 2018-2022**



Catatan/Note: \*Angka Sementara/Preliminary Figures

\*\*Angka Sangat Sementara/ Very Preliminary Figures

Sumber/Source: Badan Pusat Statistik Kabupaten Tapin/ BPS-Statistics Tapin Regency



**Tabel**  
**Table** 12.1.

**Produk Domestik Regional Bruto Atas Dasar Harga  
Berlaku Menurut Lapangan Usaha di Kabupaten Tapin  
(milyar rupiah), 2018–2022**  
**Gross Regional Domestic Product at Current Market Prices  
by Industry in Tapin Regency (billion rupiahs), 2018–2022**

Lapangan Usaha/Industry		2018	2019	2020	2021*	2022**
(1)		(2)	(3)	(4)	(5)	(6)
A	Pertanian, Kehutanan, dan Perikanan/ <i>Agriculture, Forestry, and Fishing</i>	1 642,88	1 777,38	1 716,19	1 712,99	1 773,42
B	Pertambangan dan Penggalian/ <i>Mining and Quarrying</i>	2 289,03	2 293,86	2 236,35	2 912,95	5 799,33
C	Industri Pengolahan/ <i>Manufacturing</i>	545,99	574,86	558,47	617,21	654,55
D	Pengadaan Listrik dan Gas/ <i>Electricity and Gas</i>	7,87	8,44	9,06	9,70	10,50
E	Pengadaan Air; Pengelolaan Sampah, Limbah, dan Daur Ulang/ <i>Water Supply; Sewerage, Waste Management, and Remediation Activities</i>	25,81	27,26	27,28	28,41	32,84
F	Konstruksi/ <i>Construction</i>	456,46	491,50	491,17	529,37	583,17
G	Perdagangan Besar dan Eceran; Reparasi Mobil dan Sepeda Motor/ <i>Wholesale and Retail Trade; Repair of Motor Vehicles and Motorcycles</i>	813,70	892,40	906,92	961,51	1 111,06
H	Transportasi dan Pergudangan/ <i>Transportation and Storage</i>	260,08	278,94	278,30	294,75	341,41
I	Penyediaan Akomodasi dan Makan Minum/ <i>Accommodation and Food Service Activities</i>	188,92	201,22	204,95	222,95	242,55
J	Informasi dan Komunikasi/ <i>Information and Communication</i>	290,08	312,18	333,83	360,47	391,04
K	Jasa Keuangan dan Asuransi/ <i>Financial and Insurance Activities</i>	94,39	103,73	109,51	114,61	119,34
L	Real Estat/ <i>Real Estate Activities</i>	112,72	120,23	126,64	134,47	143,70
M,N	Jasa Perusahaan/ <i>Business Activities</i>	9,30	10,14	10,15	10,99	12,07

Lanjutan Tabel/*Continued Table* 12.1

<b>Lapangan Usaha/Industry</b>		<b>2018</b>	<b>2019</b>	<b>2020</b>	<b>2021*</b>	<b>2022**</b>
(1)		(2)	(3)	(4)	(5)	(6)
O	Administrasi Pemerintahan, Pertahanan, dan Jaminan Sosial Wajib/ <i>Public Administration and Defence; Compulsory Social Security</i>	617,21	660,84	678,40	710,79	740,87
P	Jasa Pendidikan/ <i>Education</i>	419,09	445,70	456,45	490,03	518,46
Q	Jasa Kesehatan dan Kegiatan Sosial/ <i>Human Health and Social Work Activities</i>	148,08	158,68	167,43	190,39	202,16
R,S,T,U	Jasa Lainnya/ <i>Other Services Activities</i>	77,55	80,88	82,80	85,80	93,76
<b>Produk Domestik Regional Bruto/ Gross Regional Domestic Product</b>		<b>7 999,16</b>	<b>8 438,25</b>	<b>8 393,89</b>	<b>9 387,41</b>	<b>12 770,26</b>

Catatan/Note: \*Angka Sementara/*Preliminary Figures*

\*\*Angka Sangat Sementara/ *Very Preliminary Figures*

Perbedaan antara jumlah PDRB 34 Provinsi dan PDB Indonesia antara lain disebabkan oleh diskrepansi statistik/ *The difference between the total of GRDP of 34 Provinces and the GDP of Indonesia due to the statistical discrepancies*

Sumber/Source: Badan Pusat Statistik Kabupaten Tapin/ *BPS-Statistics Tapin Regency*

**Tabel**  
**Table** 12.2

**Produk Domestik Regional Bruto Atas Dasar Harga Konstan 2010 Menurut Lapangan Usaha di Kabupaten Tapin (milyar rupiah), 2018–2022**  
**Gross Regional Domestic Product at 2010 Constant Market Prices by Industry in Tapin Regency (billion rupiahs), 2018–2022**

	Lapangan Usaha/Industry	2018	2019	2020	2021*	2022**
	(1)	(2)	(3)	(4)	(5)	(6)
A	Pertanian, Kehutanan, dan Perikanan/ <i>Agriculture, Forestry, and Fishing</i>	1 202,48	1 266,92	1 211,92	1 192,95	1 188,68
B	Pertambangan dan Penggalian/ <i>Mining and Quarrying</i>	2 166,54	2 231,50	2 185,99	2 313,12	2 494,49
C	Industri Pengolahan/ <i>Manufacturing</i>	380,58	396,91	379,89	396,49	407,16
D	Pengadaan Listrik dan Gas/ <i>Electricity and Gas</i>	4,97	5,17	5,40	5,63	6,04
E	Pengadaan Air; Pengelolaan Sampah, Limbah, dan Daur Ulang/ <i>Water Supply; Sewerage, Waste Management, and Remediation Activities</i>	18,55	18,95	18,89	19,54	20,33
F	Konstruksi/ <i>Construction</i>	320,88	336,05	333,78	341,79	357,36
G	Perdagangan Besar dan Eceran; Reparasi Mobil dan Sepeda Motor/ <i>Wholesale and Retail Trade; Repair of Motor Vehicles and Motorcycles</i>	546,36	581,23	579,88	587,24	631,56
H	Transportasi dan Pergudangan/ <i>Transportation and Storage</i>	189,44	198,71	195,53	204,68	218,24
I	Penyediaan Akomodasi dan Makan Minum/ <i>Accommodation and Food Service Activities</i>	134,21	138,14	136,94	144,64	154,03
J	Informasi dan Komunikasi/ <i>Information and Communication</i>	228,95	239,31	257,08	275,90	290,56

Lanjutan Tabel/Continued Table 12.2

Lapangan Usaha/Industry		2018	2019	2020	2021*	2022**
(1)	(2)	(3)	(4)	(5)	(6)	
K	Jasa Keuangan dan Asuransi/ <i>Financial and Insurance Activities</i>	63,31	67,14	71,07	70,12	69,00
L	Real Estat/ <i>Real Estate Activities</i>	84,92	88,05	90,66	93,46	98,80
M,N	Jasa Perusahaan/ <i>Business Activities</i>	6,07	6,36	6,20	6,54	6,95
O	Administrasi Pemerintahan, Pertahanan, dan Jaminan Sosial Wajib/ <i>Public Administration and Defence; Compulsory Social Security</i>	395,66	414,69	418,65	432,85	442,52
P	Jasa Pendidikan/ <i>Education</i>	293,92	305,62	304,47	318,46	333,17
Q	Jasa Kesehatan dan Kegiatan Sosial/ <i>Human Health and Social Work Activities</i>	103,74	107,54	109,80	119,83	124,20
R,S,T,U	Jasa Lainnya/ <i>Other Services Activities</i>	51,86	52,71	52,35	53,03	55,80
<b>Produk Domestik Regional Bruto/<i>Gross Regional Domestic Product</i></b>		<b>6 192,45</b>	<b>6 454,99</b>	<b>6 358,49</b>	<b>6 576,27</b>	<b>6 898,88</b>

Catatan/Note: \*Angka Sementara/*Preliminary Figures*

\*\*Angka Sangat Sementara/ *Very Preliminary Figures*

Perbedaan antara jumlah PDRB 34 Provinsi dan PDB Indonesia antara lain disebabkan oleh discrepansi statistik/ *The difference between the total of GRDP of 34 Provinces and the GDP of Indonesia due to the statistical discrepancies*

Sumber/Source: Badan Pusat Statistik Kabupaten Tapin/ *BPS-Statistics Tapin Regency*

**Tabel**  
**Table** 12.3

**Distribusi Persentase Produk Domestik Regional Bruto Atas Dasar Harga Berlaku Menurut Lapangan Usaha di Kabupaten Tapin (persen), 2018–2022**  
**Percentage Distribution of Gross Regional Domestic Product at Current Market Prices by Industry in Tapin Regency (percent), 2018–2022**

	Lapangan Usaha/Industry	2018	2019	2020	2021*	2022**
	(1)	(2)	(3)	(4)	(5)	(6)
A	Pertanian, Kehutanan, dan Perikanan/ <i>Agriculture, Forestry, and Fishing</i>	20,54	21,06	20,45	18,25	13,89
B	Pertambangan dan Penggalian/ <i>Mining and Quarrying</i>	28,62	27,18	26,64	31,03	45,41
C	Industri Pengolahan/ <i>Manufacturing</i>	6,83	6,81	6,65	6,57	5,13
D	Pengadaan Listrik dan Gas/ <i>Electricity and Gas</i>	0,10	0,10	0,11	0,10	0,08
E	Pengadaan Air; Pengelolaan Sampah, Limbah, dan Daur Ulang/ <i>Water Supply; Sewerage, Waste Management, and Remediation Activities</i>	0,32	0,32	0,32	0,30	0,26
F	Konstruksi/ <i>Construction</i>	5,71	5,82	5,85	5,64	4,57
G	Perdagangan Besar dan Eceran; Reparasi Mobil dan Sepeda Motor/ <i>Wholesale and Retail Trade; Repair of Motor Vehicles and Motorcycles</i>	10,17	10,58	10,80	10,24	8,70
H	Transportasi dan Pergudangan/ <i>Transportation and Storage</i>	3,25	3,31	3,32	3,14	2,67
I	Penyediaan Akomodasi dan Makan Minum/ <i>Accommodation and Food Service Activities</i>	2,36	2,38	2,44	2,38	1,90
J	Informasi dan Komunikasi/ <i>Information and Communication</i>	3,63	3,70	3,98	3,84	3,06
K	Jasa Keuangan dan Asuransi/ <i>Financial and Insurance Activities</i>	1,18	1,23	1,30	1,22	0,93

Lanjutan Tabel/*Continued Table* 12.3

Lapangan Usaha/ <i>Industry</i>		2018	2019	2020	2021*	2022**
(1)		(2)	(3)	(4)	(5)	(6)
L	Real Estat/ <i>Real Estate Activities</i>	1,41	1,42	1,51	1,43	1,13
M,N	Jasa Perusahaan/ <i>Business Activities</i>	0,12	0,12	0,12	0,12	0,09
O	Administrasi Pemerintahan, Pertahanan, dan Jaminan Sosial Wajib/ <i>Public Administration and Defence; Compulsory Social Security</i>	7,72	7,83	8,08	7,57	5,80
P	Jasa Pendidikan/ <i>Education</i>	5,24	5,28	5,44	5,22	4,06
Q	Jasa Kesehatan dan Kegiatan Sosial/ <i>Human Health and Social Work Activities</i>	1,85	1,88	1,99	2,03	1,58
R,S,T,U	Jasa Lainnya/ <i>Other Services Activities</i>	0,97	0,96	0,99	0,91	0,73
<b>Produk Domestik Regional Bruto/<i>Gross Regional Domestic Product</i></b>		<b>100,00</b>	<b>100,00</b>	<b>100,00</b>	<b>100,00</b>	<b>100,00</b>

Catatan/*Note*: \*Angka Sementara/*Preliminary Figures*

\*\*Angka Sangat Sementara/*Very Preliminary Figures*

Perbedaan antara jumlah PDRB 34 Provinsi dan PDB Indonesia antara lain disebabkan oleh diskrepansi statistik/*The difference between the total of GRDP of 34 Provinces and the GDP of Indonesia due to the statistical discrepancies*

Sumber/*Source*: Badan Pusat Statistik Kabupaten Tapin/ *BPS-Statistics Tapin Regency*

**Tabel**  
**Table** 12.4

**Laju Pertumbuhan Produk Domestik Regional Bruto Atas Dasar Harga Konstan 2010 Menurut Lapangan Usaha di Kabupaten Tapin (persen), 2019–2022**  
**Growth Rate of Gross Regional Domestic Product at 2010 Constant Market Prices by Industry in Tapin Regency (percent), 2019–2022**

Lapangan Usaha/Industry		2019	2020	2021*	2022**	
(1)		(2)	(3)	(4)	(5)	
A	Pertanian, Kehutanan, dan Perikanan/ <i>Agriculture, Forestry, and Fishing</i>	-0,43	5,36	-4,34	-1,57	-0,36
B	Pertambangan dan Penggalian/ <i>Mining and Quarrying</i>	6,82	3,00	-2,04	5,82	7,84
C	Industri Pengolahan/ <i>Manufacturing</i>	3,92	4,29	-4,29	4,37	2,69
D	Pengadaan Listrik dan Gas/ <i>Electricity and Gas</i>	7,41	4,14	4,38	4,27	7,40
E	Pengadaan Air; Pengelolaan Sampah, Limbah, dan Daur Ulang/ <i>Water Supply; Sewerage, Waste Management, and Remediation Activities</i>	6,77	2,15	-0,33	3,48	4,03
F	Konstruksi/ <i>Construction</i>	5,75	4,73	-0,68	2,40	4,56
G	Perdagangan Besar dan Eceran; Reparasi Mobil dan Sepeda Motor/ <i>Wholesale and Retail Trade; Repair of Motor Vehicles and Motorcycles</i>	7,84	6,38	-0,23	1,27	7,55
H	Transportasi dan Pergudangan/ <i>Transportation and Storage</i>	7,31	4,89	-1,60	4,68	6,62
I	Penyediaan Akomodasi dan Makan Minum/ <i>Accommodation and Food Service Activities</i>	6,85	2,93	-0,87	5,62	6,49
J	Informasi dan Komunikasi/ <i>Information and Communication</i>	6,99	4,52	7,42	7,32	5,31
K	Jasa Keuangan dan Asuransi/ <i>Financial and Insurance Activities</i>	6,29	6,05	5,85	-1,34	-1,60
L	Real Estat/ <i>Real Estate Activities</i>	5,17	3,68	2,97	3,09	5,71

Lanjutan Tabel/*Continued Table 12.4*

Lapangan Usaha/ <i>Industry</i>		2019	2020	2021*	2022**	
(1)		(2)	(3)	(4)	(5)	
M,N	Jasa Perusahaan/ <i>Business Activities</i>	3,84	4,81	-2,64	5,54	6,19
O	Administrasi Pemerintahan, Pertahanan, dan Jaminan Sosial Wajib/ <i>Public Administration and Defence; Compulsory Social Security</i>	3,78	4,81	0,96	3,39	2,23
P	Jasa Pendidikan/ <i>Education</i>	6,96	3,98	-0,38	4,59	4,62
Q	Jasa Kesehatan dan Kegiatan Sosial/ <i>Human Health and Social Work Activities</i>	7,66	3,66	2,11	9,13	3,65
R,S,T,U	Jasa Lainnya/ <i>Other Services Activities</i>	7,25	1,64	-0,68	1,30	5,22
<b>Produk Domestik Regional Bruto/<i>Gross Regional Domestic Product</i></b>		<b>5,01</b>	<b>4,24</b>	<b>-1,49</b>	<b>3,43</b>	<b>4,91</b>

Catatan/*Note*: \*Angka Sementara/*Preliminary Figures*

\*\*Angka Sangat Sementara/*Very Preliminary Figures*

Perbedaan antara jumlah PDRB 34 Provinsi dan PDB Indonesia antara lain disebabkan oleh diskrepansi statistik/*The difference between the total of GRDP of 34 Provinces and the GDP of Indonesia due to the statistical discrepancies*

Sumber/*Source*: Badan Pusat Statistik Kabupaten Tapin/ *BPS-Statistics Tapin Regency*



**Tabel**  
**Table** 12.5

**Produk Domestik Regional Bruto Atas Dasar Harga Berlaku Menurut Jenis Pengeluaran di Kabupaten Tapin (juta rupiah), 2018–2022**  
**Gross Regional Domestic Product at Current Market Prices by Type of Expenditure in Tapin Regency (million rupiahs), 2018–2022**

Jenis Pengeluaran Type of Expenditure	2018	2019	2020	2021*	2022**
(1)	(2)	(3)	(4)	(5)	(6)
Pengeluaran Konsumsi Rumah Tangga <i>Household Consumption Expenditure</i>	3 561 608,91	3 872 443,45	3 867 838,19	4 027 296,21	4 519 927,36
Pengeluaran Konsumsi LNPRT <i>NPISH Consumption Expenditure</i>	125 107,22	141 494,02	142 900,37	148 386,21	161 912,72
Pengeluaran Konsumsi Pemerintah <i>Government Consumption Expenditure</i>	1 267 866,00	1 296 864,62	1 315 631,08	1 426 317,74	1 514 316,46
Pembentukan Modal Tetap Bruto <i>Gross Fixed Capital Formation</i>	1 699 308,97	1 876 870,22	1 879 926,73	1 935 697,90	2 133 021,64
Perubahan Inventori <i>Changes in Inventories</i>	18 423,65	13 394,95	259,30	339,67	(3 378,64)
Net Ekspor Barang dan Jasa/ <i>Net Export of Goods and Services</i>	1 326 844,61	1 237 182,14	1 187 335,83	1 849 371,98	4 444 455,50
<b>Produk Domestik Regional Bruto/ Gross Regional Domestic Product</b>	<b>7 999 159,37</b>	<b>8 438 249,39</b>	<b>8 393 891,50</b>	<b>9 387 409,72</b>	<b>12 770 255,04</b>

Catatan/Note: \*Angka Sementara/*Preliminary Figures*

\*\*Angka Sangat Sementara/*Very Preliminary Figures*

Sumber/Source: BPS, berbagai sensus, survei dan sumber lain/*BPS-Statistics Indonesia, various census, survey, and other sources*

**Tabel**  
**Table** 12.6

**Produk Domestik Regional Bruto Atas Dasar Harga Konstan 2010 Menurut Jenis Pengeluaran di Kabupaten Tapin (juta rupiah), 2018–2022**  
**Gross Regional Domestic Product at 2010 Constant Market Prices by Type of Expenditure in Tapin Regency (million rupiahs), 2018–2022**

<b>Jenis Pengeluaran</b> <i>Type of Expenditure</i>	<b>2018</b>	<b>2019</b>	<b>2020</b>	<b>2021*</b>	<b>2022**</b>
(1)	(2)	(3)	(4)	(5)	(6)
Pengeluaran Konsumsi Rumah Tangga <i>Household Consumption Expenditure</i>	2 626 957, 28	2 741 009, 70	2 705 152, 52	2 718 814, 78	2 833 781, 71
Pengeluaran Konsumsi LNPRT <i>NPISH Consumption Expenditure</i>	84 931, 97	91 744, 49	91 641, 74	92 799, 67	96 834, 78
Pengeluaran Konsumsi Pemerintah <i>Government Consumption Expenditure</i>	796 591, 00	806 655, 24	791 410, 62	836 620, 92	849 780, 58
Pembentukan Modal Tetap Bruto <i>Gross Fixed Capital Formation</i>	1 178 569, 51	1 238 336, 02	1 226 025, 68	1 231 855, 92	1 294 587, 98
Perubahan Inventori <i>Changes in Inventories</i>	13 377, 68	10 084, 96	183, 98	238, 52	(2 072, 39)
Net Ekspor Barang dan Jasa/ <i>Net Export of Goods and Services</i>	1 492 019, 56	1 567 159, 74	1 544 075, 36	1 695 944, 04	1 825 970, 58
<b>Produk Domestik Regional Bruto/Gross Regional Domestic Product</b>	<b>6 192 446, 99</b>	<b>6 454 990, 15</b>	<b>6 358 489, 90</b>	<b>6 576 273, 85</b>	<b>6 898 883, 24</b>

Catatan/Note: \*Angka Sementara/Preliminary Figures

\*\*Angka Sangat Sementara/ Very Preliminary Figures

Sumber/Source: BPS, berbagai sensus, survei dan sumber lain/BPS-Statistics Indonesia, various census, survey, and other sources



# Bab

## Chapter

# 13

# Perbandingan

## Antar Kabupaten

Regency/Municipal Comparison

## INDEKS PEMBANGUNAN MANUSIA

# KALSEL (TOP 6)



Banjarbaru

79.68

Banjarmasin

77.97

Tabalong

73.13

Tanah Bumbu

71.79

Tapin

70.31

Banjar

70.72

## PERSENTASE PENDUDUK MISKIN

# SE-KALSEL

### 3 Terendah

Banjar

2.79

Tapin

3.60

Tanah Laut

3.86

### 3 Tertinggi

HSU

6.49

HST

5.92

Tabalong

5.87





**ULASAN**

Salah satu sumber data kependudukan adalah sensus penduduk yang dilaksanakan setiap sepuluh tahun sekali. Sensus penduduk telah dilaksanakan sebanyak tujuh kali sejak Indonesia merdeka, yaitu tahun 1961, 1971, 1980, 1990, 2000, 2010, dan 2021. Keenam sensus penduduk sebelumnya dilaksanakan dengan menggunakan metode tradisional, yaitu mencatat setiap penduduk dari rumah ke rumah. Pertama kalinya dalam sejarah sensus penduduk di Indonesia, Sensus Penduduk 2020 (SP2020) menggunakan metode kombinasi yaitu dengan memanfaatkan data Administrasi Kependudukan (Admindex) dari Direktorat Jenderal Kependudukan dan Pencatatan Sipil (Ditjen Dukcapil) Kementerian Dalam Negeri (Kemendagri) sebagai data dasar pelaksanaan SP2021. Hal ini dirancang dan dilaksanakan sebagai upaya untuk mewujudkan "SATU DATA KEPENDUDUKAN INDONESIA".

SP2020 mencakup seluruh penduduk yang tinggal di wilayah teritorial Indonesia, mencakup Warga Negara Indonesia (WNI) dan Warga Negara Asing (WNA) yang telah menetap atau berencana menetap di wilayah

**DESCRIPTION**

*One of the sources of demographic data is population census, which is conducted every ten years. Population Census has been conducted seven times since Indonesia's independence: 1961, 1971, 1980, 1990, 2000, 2010, and 2021.*

*The previous six population censuses were carried out using the traditional method, canvassing each person door-to-door. For the first time in the history of the population census in Indonesia, the 2020 Population Census (PC2020) used a combined method, that is utilizing Population Administration data managed by the Directorate General of Population and Civil Registration of the Ministry of Home Affairs as the basic data for the population census. This is designed and implemented as an effort to realize "ONE INDONESIAN POPULATION DATA".*

*PC2020 covered all residents who live in Indonesia's territory, including Indonesian citizens (WNI) and foreign citizens (WNA) who have stayed or plan to stay in Indonesian territory for at least one year. The Indonesian citizens who are covered also include those who are abroad, namely members of the*

Indonesia selama minimal satu tahun. WNI yang dicakup juga termasuk mereka yang berada di luar negeri, yaitu Anggota Korps Diplomatik Republik Indonesia beserta keluarganya di luar negeri dan Anggota TNI/POLRI beserta keluarganya yang sedang melakukan misi perdamaian di luar negeri.

Untuk tahun yang tidak dilaksanakan sensus penduduk, data kependudukan diperoleh dari hasil proyeksi penduduk. Proyeksi penduduk merupakan suatu perhitungan ilmiah yang didasarkan pada asumsi dari komponen-komponen perubahan penduduk, yaitu kelahiran, kematian, dan migrasi (migrasi internasional dan migrasi risen antar provinsi). Proyeksi penduduk interim 2021-2023 dihitung menggunakan data dasar penduduk hasil perapihan umur dari data Administrasi Kependudukan dan SP2020 dengan menggunakan asumsi Angka Kelahiran Total sejak tahun 2020 konstan 2,1 (sesuai Proyeksi Survei Penduduk antar Sensus (SUPAS) 2015-2045), Angka Kematian Bayi (AKB) meneruskan hasil Proyeksi SUPAS 2015-2045, dan pola migrasi 2021 sama dengan pola migrasi hasil SUPAS 2015.

*Diplomatic Corps of the Republic of Indonesia and their families abroad and members of the TNI/POLRI and their families who are carrying out Peacekeeping Missions abroad.*

*For the periods besides the census year, population projection is applied to estimate population for those years. The population projection is an estimation based on the demographic components, such as birth, death, and migration (international migration and recent migration). The interim population projection for 2021-2023 is calculated from the single age smoothed combined from Population Administration Data and the 2021 Population Census. It uses the assumption that the Total Fertility Rate (TFR) since 2021 is constant at 2.1 (according to the population projection of 2015-2045 Intercensal Population Survey (SUPAS)), Infant Mortality Rate (IMR) continues the results of the 2015-2045 SUPAS Projection, and the 2021 migration pattern is the same as the pattern of migration in SUPAS2015 results.*

**ULASAN**

Jumlah penduduk Kalimantan Selatan pada tahun 2022 mencapai 4,18 juta jiwa. Penduduk Kota Banjarmasin menjadi penyumbang terbesar proporsi penduduk di Kalimantan Selatan dengan 15,96 persen, sedangkan Kabupaten Balangan menjadi kabupaten dengan penduduk paling sedikit di Kalimantan Selatan dengan proporsi penduduk sebesar 3,22 persen.

Sementara jumlah penduduk miskin di Kalimantan Selatan mengalami penurunan sebesar 12,41 ribu jiwa dibanding tahun 2021 menjadi 195,70 ribu jiwa pada tahun 2022.

Secara umum hampir di semua kabupaten di Kalimantan Selatan jumlah penduduk miskinnya semakin bertambah, kecuali di Kabupaten Tapin.

**DESCRIPTION**

*Number of population of South Kalimantan in 2022 reached 4,18 million inhabitants. The population of Banjarmasin Municipality is the largest contributor to the proportion of people in South Kalimantan with 15,96 percent, while Balangan Regency is the least populous district in South Kalimantan with a population proportion of 3,22 percent.*

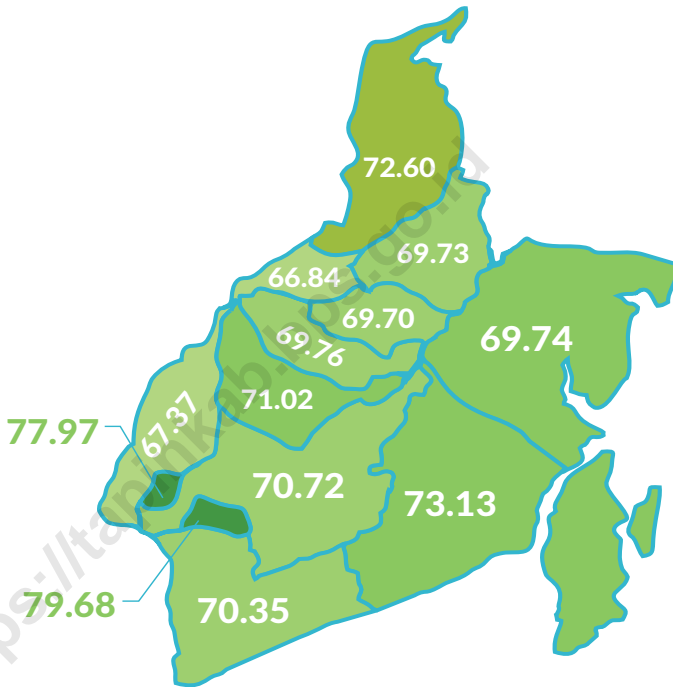
*While the number of poor people in South Kalimantan has decreased by 12,41 thousands people compared to 2021 to 195,70 thousands peoples in 2022.*

*In general, almost all of the regency's poor people in South Borneo increase, except Tapin Regency.*



**Gambar** 13.1  
**Figures**

**Indeks Pembangunan Manusia Menurut Kabupaten/Kota di Provinsi Kalimantan Selatan 2022**  
*Human Development Index by Regency/Municipality in Kalimantan Selatan Province, 2022*



Sumber/Source: Badan Pusat Statistik Kabupaten Tapin/ BPS - Statistics of Tapin Regency

**Tabel**  
**Table** 13.1**Jumlah Penduduk Menurut Kabupaten/Kota di Provinsi Kalimantan Selatan (ribu), 2018-2022**  
**Population by Regency/Municipality in South Kalimantan Province (ribu), 2018-2022**

<b>Kecamatan Sub District</b>	<b>2018<sup>1</sup></b>	<b>2019<sup>1</sup></b>	<b>2020<sup>1</sup></b>	<b>2021<sup>1</sup></b>	<b>2022<sup>2</sup></b>
(1)	(2)	(3)	(4)	(5)	(6)
<i>Kabupaten/Regency</i>					
1. Tanah Laut	339.20	343.89	348.97	354.34	361.044
2. Kotabaru	336.72	342.22	325.62	329.48	334.158
3. Banjar	580.03	588.07	565.64	572.11	579.910
4. Barito Kuala	310.02	313.60	313.02	316.96	321.769
5. Tapin	189.08	191.37	189.48	191.80	194.628
6. Hulu Sungai Selatan	235.22	237.70	228.01	229.96	232.212
7. Hulu Sungai Tengah	269.38	272.42	258.72	260.75	263.061
8. Hulu Sungai Utara	234.60	237.57	226.73	228.83	231.290
9. Tabalong	250.81	254.32	253.30	256.90	261.353
10. Tanah Bumbu	351.67	360.19	322.65	328.15	335.079
11. Balangan	129.50	131.43	130.36	132.21	134.512
<i>Kota/Municipality</i>					
12. Banjarmasin	700.87	708.61	657.66	662.32	667.489
13. Banjarbaru	255.60	262.72	253.44	258.75	265.575
<b>Kalimantan Selatan</b>	<b>4 182.70</b>	<b>4 244.10</b>	<b>4 073.58</b>	<b>4 122.58</b>	<b>4 182.080</b>

Sumber/Source: <sup>1</sup> BPS, Proyeksi Penduduk Indonesia 2010–2035/BPS-Statistics Indonesia, Indonesia Population Projection 2010–2035

<sup>2</sup> BPS, BPS-Statistics Indonesia

**Tabel**  
**Table** 13.2

**Laju Pertumbuhan Produk Domestik Regional Bruto Atas Dasar Harga Konstan 2010 Menurut Kabupaten/Kota di Provinsi Kalimantan Selatan (persen), 2019-2022**  
**Growth Rate of Gross Regional Domestic Product at 2010 Constant Market Prices by Regency/Municipality in South Kalimantan Province (percent), 2019-2022**

Kecamatan Sub District	2019	2020	2021*	2022**
(1)	(2)	(3)	(4)	(5)
<i>Kabupaten/Regency</i>				
1. Tanah Laut	3,72	-1,95	3,47	5,12
2. Kotabaru	4,13	-1,87	3,36	4,58
3. Banjar	4,51	-1,96	3,21	4,48
4. Barito Kuala	5,04	-1,06	3,17	3,59
5. Tapin	4,24	-1,49	3,41	4,91
6. Hulu Sungai Selatan	5,28	-1,19	4,18	4,02
7. Hulu Sungai Tengah	4,76	-1,01	3,01	3,93
8. Hulu Sungai Utara	5,51	-0,67	3,23	4,09
9. Tabalong	3,50	-2,49	3,28	5,30
10. Tanah Bumbu	3,58	-1,39	4,23	5,45
11. Balangan	3,16	-2,47	3,26	5,24
<i>Kota/Municipality</i>				
12. Banjarmasin	6,09	-1,89	3,41	5,69
13. Banjarbaru	6,85	-1,83	3,32	7,93
<b>Kalimantan Selatan</b>	<b>4.09</b>	<b>-1.82</b>	<b>3.48</b>	<b>5.11</b>

Catatan/Note : \*Angka Sementara/ Preliminary Figures  
\*\* Angka Sangat Sementara/ Very Preliminary Figures

Sumber/Source: BPS, berbagai sensus, survei dan sumber lain/ BPS-Statistics Indonesia, various census, survey, and other sources

**Tabel**  
**Table** 13.3**Jumlah Penduduk Miskin Menurut Kabupaten/Kota di  
Provinsi Kalimantan Selatan, 2019-2022**  
**Number of Poor People by Regency/Municipality in South  
Kalimantan Province, 2019-2022**

<b>Kecamatan Sub District</b>	<b>2019</b>	<b>2020</b>	<b>2021</b>	<b>2022</b>
(1)	(2)	(3)	(4)	(5)
<i>Kabupaten/Regency</i>				
1. Tanah Laut	15 449	14 787	15 862	13 541
2. Kotabaru	15 287	14 597	16 834	15 065
3. Banjar	15 914	15 124	18 067	16 711
4. Barito Kuala	14 488	14 251	16 099	15 055
5. Tapin	6 507	5 899	6 925	6 982
6. Hulu Sungai Selatan	12 636	12 385	11 466	10 804
7. Hulu Sungai Tengah	16 096	15 470	16 770	16 144
8. Hulu Sungai Utara	15 398	14 718	16 186	15 497
9. Tabalong	15 222	14 695	16 128	15 243
10. Tanah Bumbu	17 348	16 832	18 919	17 216
11. Balangan	7 266	7 064	8 062	7 825
<i>Kota/Municipality</i>				
12. Banjarmasin	29 648	31 307	34 839	34 009
13. Banjarbaru	11 221	10 745	11 951	11 610
<b>Kalimantan Selatan</b>	<b>192 480</b>	<b>187 874</b>	<b>208 108</b>	<b>195 702</b>

Sumber/Source: Badan Pusat Statistik Kabupaten Tapin/ BPS - *Statistics of Tapin Regency*

**Tabel**  
**Table** 13.4

**Indeks Pembangunan Manusia Menurut Kabupaten/Kota  
di Provinsi Kalimantan Selatan, 2018–2022**  
*Human Development Index by Regency/Municipality in  
Kalimantan Selatan Province, 2018–2022*

Kabupaten/Kota Regency/Municipality	2018	2019	2020	2021	2022
(1)	(2)	(3)	(4)	(5)	(6)
<i>Kabupaten/Regency</i>					
1. Tanah Laut	68.49	69.04	69.38	69.87	70.35
2. Kotabaru	68.32	68.95	68.86	69.13	69.74
3. Banjar	68.32	68.94	69.18	69.89	70.72
4. Barito Kuala	65.91	66.24	66.22	66.64	67.37
5. Tapin	69.53	70.13	70.11	70.31	71.02
6. Hulu Sungai Selatan	68.41	68.80	68.85	69.21	69.76
7. Hulu Sungai Tengah	68.32	68.80	68.84	69.05	69.70
8. Hulu Sungai Utara	65.06	65.49	65.59	66.12	66.84
9. Tabalong	71.14	71.78	72.19	72.60	73.13
10. Tanah Bumbu	70.05	70.50	70.71	71.00	71.79
11. Balangan	67.88	68.39	68.82	69.11	69.73
<i>Kota/Municipality</i>					
12. Banjarmasin	76.83	77.16	77.10	77.57	77.97
13. Banjarbaru	78.83	79.22	79.10	79.26	79.68
<b>Kalimantan Selatan</b>	<b>70.17</b>	<b>70.72</b>	<b>70.91</b>	<b>71.28</b>	<b>71.84</b>

Sumber/Source: Sumber/Source:

Badan Pusat Statistik Kabupaten Tapin/ BPS - *Statistics of Tapin Regency*

ST 2023

SENSUS PERTANIAN

BerAKHLAK

Berprestasi Berwawasan Agribisnis Kompetensi  
Hidup Berkeadilan Adil dan Keadilan

# DATA

## MENCERDASKAN BANGSA

— *Enlighten The Nation* —



BADAN PUSAT STATISTIK  
KABUPATEN TAPIN

Jl. Letjend Haryono MT Rantau 71111

Telp: (0517) 31035, Fax: (0517) 31035

Homepage: <http://tapinkab.bps.go.id> Email: [bps6305@bps.go.id](mailto:bps6305@bps.go.id)

ISSN 0215-6814



9 770215 681424