

6304

KABUPATEN BARITO KUALA DALAM ANGKA

Barito Kuala Regency in Figures 2023



**BADAN PUSAT STATISTIK
KABUPATEN BARITO KUALA**
BPS-Statistics of Barito Kuala Regency

6304

KABUPATEN
BARITO KUALA
DALAM ANGKA

Barito Kuala Regency in Figures 2023

KABUPATEN BARITO KUALA DALAM ANGKA
Barito Kuala Regency in Figures
2023

ISSN: 0215-4420

No. Publikasi/Publication Number: 63040.2302

Katalog/Catalog: 1102001.6304

Ukuran Buku/Book Size: 14,8 cm x 21 cm

Jumlah Halaman/Number of Pages : lviii + 452 hal/pages

Naskah/Manuscript:

Badan Pusat Statistik Kabupaten Barito Kuala

BPS-Statistics of Barito Kuala Regency

Penyunting/Editor:

Badan Pusat Statistik Kabupaten Barito Kuala

BPS-Statistics of Barito Kuala Regency

Gambar Kover/Cover Design:

Badan Pusat Statistik Kabupaten Barito Kuala

BPS-Statistics of Barito Kuala Regency

Diterbitkan oleh/Published by:

©**Badan Pusat Statistik Kabupaten Barito Kuala/BPS-Statistics of Barito Kuala Regency**

Dicetak oleh/Printed by:

CV. Karya Bintang Musim

Dilarang mengumumkan, mendistribusikan, mengomunikasikan, dan/atau menggandakan sebagian atau seluruh isi buku ini untuk tujuan komersil tanpa izin tertulis dari Badan Pusat Statistik.

Prohibited to announce, distribute, communicate, and/or copy part or all of this book for commercial purpose without permission from BPS-Statistics Indonesia.

TIM PENYUSUN/TEAM MEMBERS

Pengarah/Director

Toyib Nasikun, S.S.T., M.E.

Penanggung Jawab/Persons in Charge

Toyib Nasikun, S.S.T., M.E.

Penyunting/Editors

Gita Lestari, S.S.T.

Pengolah Data dan Penulis Naskah/Data Processing and Authors

Gita Lestari, S.S.T.

Muhammad Alifunnas, S.Tr.Stat.

Pembuat Kover/Cover Designers

Budhi Fatanza Wiratama, S.Tr.Stat.

Pembuat Infografis/Infographic Designers

Fauzan Rais Arfizain, S.Tr.Stat.

<https://baritokulakalab.go.id>

KONTRIBUTOR DATA/DATA CONTRIBUTOR

1. Badan Pusat Statistik/*BPS-Statistics Indonesia*
2. Badan Kepegawaian Negara (BKN)/*National Civil Service Agency*
3. Kementerian Pendidikan, Kebudayaan, Riset, dan Teknologi/*Ministry of Education, Culture, Research, and Technology*
4. Kementerian Agama/*Ministry of Religious Affairs*
5. Pengadilan Agama Kabupaten Barito Kuala/*Religious Courts of Barito Kuala Regency*
6. Kepolisian Resort Kabupaten Barito Kuala/*Departmental (Resort) Police Office of Barito Kuala Regency*
7. Kejaksaan Negeri Marabahan/*Office of Counsel for The Prosecution of Marabahan*
8. Pengadilan Negeri Marabahan/*District Court of Marabahan*
9. Badan Narkotika Nasional Kabupaten Barito Kuala/*Narcotics Agency of Barito Kuala Regency*
10. Rumah Tahanan Negara Marabahan/*Correctional Institution of Marabahan*
11. PT PLN (PERSERO) Wilayah Kabupaten Barito Kuala/*Regional PT PLN (PERSERO) of Barito Kuala Regency*
12. PT. Pos Indonesia Kabupaten Barito Kuala/*Post Office of Barito Kuala Regency*
13. UPPD Badan Pendapatan Daerah Provinsi Kalimantan Selatan/*UPPD Regional Revenue Agency of East Kalimantan Province*
14. Kantor Perwakilan Bank Indonesia Provinsi Kalimantan Selatan/*Bank of Indonesia-Kalimantan Selatan Province*

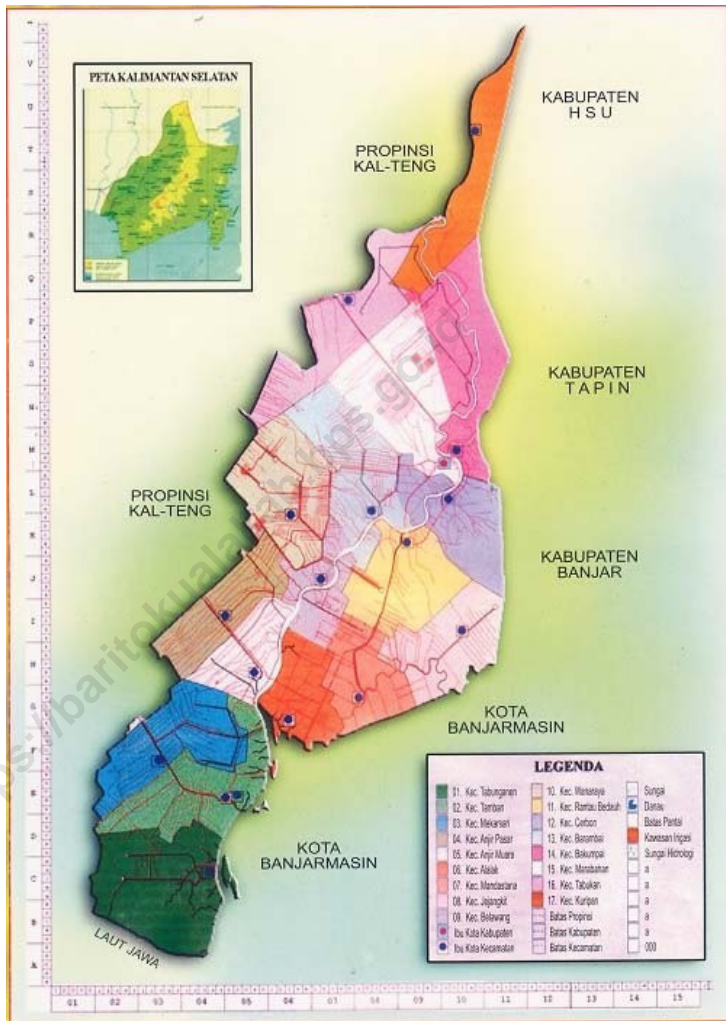
15. Otoritas Jasa Keuangan/*Financial Services Authority*
16. Badan Penanggulangan Bencana Daerah Kabupaten Barito Kuala/*Regional Disaster Management Agency of Barito Kuala Regency*
17. Badan Pengelolaan Keuangan dan Aset Daerah Kabupaten Barito Kuala/*Board of Finance and Asset Management of Barito Kuala Regency*
18. Badan Pengelolaan Pajak dan Retribusi Daerah Kabupaten Barito Kuala/*Board of Regional Tax and Retribution of Barito Kuala Regency*
19. Bagian Tata Pemerintahan, Sekretariat Daerah Kabupaten Barito Kuala/*Governance Section, The Regional Secretariat of Barito Kuala Regency*
20. Dinas Kepemudaan, Olahraga, Budaya, dan Pariwisata Kabupaten Barito Kuala/*Department of Youth, Sports, Culture, and Tourism of Barito Kuala Regency*
21. Dinas Kependudukan dan Pencatatan Sipil Kabupaten Barito Kuala/*Regional Population and Civil Registry Office of Barito Kuala Regency*
22. Dinas Kesehatan Kabupaten Barito Kuala/*Health Office of Barito Kuala Regency*
23. Dinas Ketahanan Pangan dan Perikanan Kabupaten Barito Kuala/*Food Security Service, Fishery and Marine of Barito Kuala Regency*
24. Dinas Koperasi, Perindustrian, dan Perdagangan Kabupaten Barito Kuala/*Cooperative Unit, Industry, and Trading Service of Barito Kuala Regency*
25. Dinas Pekerjaan Umum dan Penataan Ruang Kabupaten Barito Kuala/*Public Works Office of Barito Kuala Regency*
26. Dinas Penanaman Modal dan Pelayanan Terpadu Satu Pintu Kabupaten Barito Kuala/*Investment Service and Integrated Licensing Office of Barito Kuala Regency*

27. Dinas Pengendalian Penduduk, Keluarga Berencana, Pemberdayaan Perempuan, dan Perlindungan Anak Kabupaten Barito Kuala/*Department of Population Control, Family Planning, Women Empowerment, and Child Protection*
28. Dinas Perkebunan dan Peternakan Kabupaten Barito Kuala/*Estate Crops and Livestock Service of Barito Kuala Regency*
29. Dinas Pertanian, Tanaman Pangan dan Hortikultura Kabupaten Barito Kuala/*Departement of Agriculture, Crop and Holticulture of Barito Kuala Regency*
30. Kementerian Agama Kabupaten Barito Kuala/*Ministry of Religious Affairs of Barito Kuala Regency*
31. Sekretariat DPRD Kabupaten Barito Kuala/*Regional Parliamentry Assembly Secretary of Barito Kuala Regency*
32. PDAM Kabupaten Barito Kuala/*PDAM of Barito Kuala Regency*
33. RSUD H Abdul Azis Marabahan/*H Abdul Azis General Hospital of Marabahan*

<https://baritokualakab.go.id>

PETA WILAYAH KABUPATEN BARITO KUALA

MAP OF BARITO KUALA REGENCY



KEPALA BPS KABUPATEN BARITO KUALA
CHIEF STATISTICIAN OF BARITO KUALA REGENCY



TOYIB NASIKUN, S.S.T., M.E.



KATA PENGANTAR

Kabupaten Barito Kuala Dalam Angka 2023 merupakan publikasi tahunan yang diterbitkan oleh BPS Kabupaten Barito Kuala. Disadari bahwa publikasi ini belum sepenuhnya memenuhi harapan pihak pemakai data khususnya para perencana, namun diharapkan dapat membantu melengkapi penyusunan rencana pembangunan di Kabupaten Barito Kuala.

Publikasi ini dapat terwujud berkat kerjasama dan bantuan dari berbagai pihak baik instansi pemerintah maupun swasta. Kepada semua pihak yang telah memberikan bantuan disampaikan penghargaan dan terima kasih yang sebesar-besarnya.

Walaupun publikasi ini telah disiapkan sebaik-baiknya, namun disadari masih ada kekurangan dan kesalahan yang terjadi. Untuk perbaikan publikasi ini, tanggapan dan saran yang bersifat konstruktif dari para pemakai sangat diharapkan.

Marabahan, Februari 2023
Kepala BPS
Kabupaten Barito Kuala

Toyib Nasikun, S.S.T., M.E.



PREFACE

***Barito Kuala Regencyity in Figures 2023** is an annual publication written by BPS-Statistics of Barito Kuala Regency. Honestly, this publication has not perfect yet and has not filled the user's hope, especially for the planners yet, but hopely it can help to equip compilation of development planning in this regency.*

This comprehensive publication has been made possible with the assistance and contribution from several governmental institutions and private organizations. To all parties who have been involved in the preparation of this publication, I would like to express my sincerest appreciation and gratitude.

Comments and constructive suggestions for the improvement of this publication are always welcome.

*Marabahan, February 2023
Chief Statistician of
Barito Kuala Regency*

Toyib Nasikun, S.S.T., M.E.

DAFTAR ISI / CONTENTS

	Halaman <i>Page</i>
Kata Pengantar/ <i>Preface</i>	xiii
Daftar Isi/ <i>Contents</i>	xv
Daftar Tabel/ <i>List of Tables</i>	xvii
Daftar Gambar/ <i>List of Figures</i>	xlvii
Penjelasan Umum/ <i>Explanatory Notes</i>	liii
Daftar Singkatan/ <i>List of Abbreviations</i>	lv
Statistik Kunci/ <i>Key Statistics</i>	lvii
1. Geografi dan Iklim/ <i>Geography and Climate</i>	1
2. Pemerintahan/ <i>Government</i>	13
3. Penduduk dan Ketenagakerjaan/ <i>Population and Employment</i>	41
4. Sosial dan Kesejahteraan Rakyat/ <i>Social and Welfare</i>	79
5. Pertanian, Peternakan, dan Perikanan/ <i>Agriculture, Livestock, and Fishery</i>	221
6. Industri dan Energi/ <i>Industry and Energy</i>	327
7. Pariwisata/ <i>Tourism</i>	343
8. Transportasi dan Komunikasi/ <i>Transportation and Communication</i> ...	357
9. Perbankan dan Koperasi/ <i>Banking and Cooperative</i>	377
10. Pengeluaran Penduduk/ <i>Population Expenditure</i>	397
11. Perdagangan/ <i>Trade</i>	407
12. Sistem Neraca Regional/ <i>System of Regional Accounts</i>	419

13. Perbandingan Antar Kabupaten/Kota/*Regency/Municipal*
Comparison 439

<https://baritokualakab.bps.go.id>

DAFTAR TABEL/LIST OF TABLES

	Halaman <i>Page</i>
1. GEOGRAFI DAN IKLIM/GEOGRAPHY AND CLIMATE	
1.1 KEADAAN GEOGRAFI/GEOGRAPHY CONDITION	
1.1.1 Luas Daerah dan Jumlah Pulau Menurut Kecamatan di Kabupaten Barito Kuala, 2022 <i>Total Area and Number of Islands by Subdistrict in Barito Kuala Regency, 2022</i>	8
1.1.2 Tinggi Wilayah dan Jarak ke Ibukota Kabupaten Menurut Kecamatan di Kabupaten Barito Kuala, 2022 <i>Altitude and Distance to the Capital of Regency by Subdistrict in Barito Kuala Regency, 2022</i>	10
1.2 KEADAAN IKLIM/CLIMATE CONDITION	
1.2.1 Jumlah Curah Hujan dan Hari Hujan Menurut Bulan di Kabupaten Barito Kuala, 2022 <i>Number of Precipitations and Number of Rainy Days by Month in Barito Kuala Regency, 2022</i>	11
2. PEMERINTAHAN/GOVERNMENT	
2.1 WILAYAH ADMINISTRATIF/ADMINISTRATIVE AREA	
2.1.1 Jumlah Desa ¹ /Kelurahan Menurut Kecamatan di Kabupaten Barito Kuala, 2018–2022 <i>Number of Villages¹/Kelurahan by Subdistrict in Barito Kuala Regency, 2018–2022</i>	25

2.2	DEWAN PERWAKILAN RAKYAT DAERAH/REGIONAL HOUSE OF REPRESENTATIVES	
2.2.1	Jumlah Anggota Dewan Perwakilan Rakyat Daerah Menurut Partai Politik dan Jenis Kelamin di Kabupaten Barito Kuala, 2022 <i>Number of Regional House of Representatives's Members by Political Parties and Sex in Barito Kuala Regency, 2022.....</i>	26
2.2.2	Jumlah Sidang/Rapat Dewan Perwakilan Rakyat Daerah Kabupaten Barito Kuala, 2018-2022 <i>Number of Regional Parliamentary Meetings of Barito Kuala Regency, 2018-2022.....</i>	27
2.2.3	Jumlah Surat Keputusan Dewan Perwakilan Rakyat Daerah Kabupaten Barito Kuala, 2018-2022 <i>Number of Law Product of Regional Parliamentary Meetings of Barito Kuala Regency, 2018-2022.....</i>	28
2.3	SUMBER DAYA MANUSIA/HUMAN RESOURCES	
2.3.1	Jumlah Pegawai Negeri Sipil Menurut Jabatan dan Jenis Kelamin di Kabupaten Barito Kuala, Desember 2021 dan Desember 2022 <i>Number of Civil Servants by Occupation and Sex in Barito Kuala Regency, December 2021 and December 2022</i>	29
2.3.2	Jumlah Pegawai Negeri Sipil Menurut Tingkat Pendidikan dan Jenis Kelamin di Kabupaten Barito Kuala, Desember 2021 dan Desember 2022 <i>Number of Civil Servants by Educational Level and Sex in Barito Kuala Regency, Desember 2021 and Desember 2022</i>	31
2.3.3	Jumlah Pegawai Negeri Sipil Menurut Tingkat Kepangkatan dan Jenis Kelamin di Kabupaten Barito Kuala, Desember 2021 dan Desember 2022 <i>Number of Civil Servants by Hierarchy and Sex in Barito Kuala Regency, Desember 2021 and Desember 2022.....</i>	33

2.4 KEUANGAN PEMERINTAH/GOVERNMENT FINANCE

2.4.1 Realisasi Pendapatan Pemerintah Kabupaten Barito Kuala Menurut Jenis Pendapatan (ribu rupiah), 2018–2021
Actual Barito Kuala Regency Government Revenues by Kind of Revenues (thousand rupiahs), 2018–2021 35

2.4.2 Realisasi Belanja Pemerintah Kabupaten Barito Kuala Menurut Jenis Belanja (ribu rupiah), 2018–2021
Actual Barito Kuala Regency Government Expenditures by Kind of Expenditures (thousand rupiahs), 2018–2021 37

2.4.3 Ketetapan dan Realisasi Pajak Bumi dan Bangunan (PBB) di Kabupaten Barito Kuala, 2022
Target and Realization of Land and Building Taxes in Barito Kuala Regency, 2022..... 39

3. PENDUDUK DAN KETENAGAKERJAAN/POPULATION AND EMPLOYMENT

3.1 PENDUDUK/POPULATION

3.1.1 Penduduk, Laju Pertumbuhan Penduduk, Distribusi Persentase Penduduk Kepadatan Penduduk, Rasio Jenis Kelamin Penduduk Menurut Kecamatan di Kabupaten Barito Kuala, 2020 dan 2022
Population, Population Growth Rate, Percentage Distribution of Population, Population Density, and Population Sex Ratio by Subdistrict in Barito Kuala Regency, 2020 and 2022 56

3.1.2 Jumlah Penduduk Menurut Kelompok Umur dan Jenis Kelamin di Kabupaten Barito Kuala, 2022
Population by Age Groups and Sex in Barito Kuala Regency, 2022 ... 59

3.1.3 Jumlah Penduduk Menurut Kecamatan di Kabupaten Barito Kuala di Kabupaten Barito Kuala, 2022
Population by Subdistrict in Barito Kuala Regency, 2022..... 60

3.2 KETENAGAKERJAAN/EMPLOYMENT

3.2.1	<p>Jumlah Penduduk Berumur 15 Tahun Keatas Menurut Jenis Kegiatan Selama Seminggu yang Lalu dan Jenis Kelamin di Kabupaten Barito Kuala, 2022 <i>Population Aged 15 Years and Over by Type of Activity During The Previous Week and Sex in Barito Kuala Regency, 2022.....</i></p>	61
3.2.2	<p>Penduduk Berumur 15 Tahun ke Atas Menurut Pendidikan Tertinggi yang Ditamatkan dan Jenis Kegiatan Selama Seminggu yang Lalu di Kabupaten Barito Kuala, 2022 <i>Population 15 Years of Age and Over by Educational Attainment and Type of Activity During the Previous Week in Barito Kuala Regency, 2022</i></p>	62
3.2.3	<p>Penduduk Berumur 15 Tahun Ke Atas yang Bekerja Selama Seminggu yang Lalu Menurut Status Pekerjaan Utama dan Jenis Kelamin di Kabupaten Barito Kuala, 2022 <i>Population 15 Years of Age and Over who Worked During The Previous Week by Main Employment Status and Sex in Barito Kuala Regency, 2022.....</i></p>	64
3.2.4	<p>Penduduk Berumur 15 Tahun ke Atas Menurut Kelompok Umur dan Jenis Kegiatan Selama Seminggu yang Lalu di Kabupaten Barito Kuala, 2022 <i>Population 15 Years of Age and Over by Age Group and Type of Activity During the Previous Week in Barito Kuala Regency, 2022.....</i></p>	65
3.2.5	<p>Penduduk Berumur 15 Tahun ke Atas Menurut Pendidikan Tertinggi yang Ditamatkan dan Jenis Kegiatan Selama Seminggu yang Lalu di Kabupaten Barito Kuala, 2022 <i>Population 15 Years of Age and Over by Type of Activity During the Previous Week and Educational Attainment in Barito Kuala Regency, 2022</i></p>	68
3.2.6	<p>Penduduk Berumur 15 Tahun Ke Atas yang Bekerja Selama Seminggu yang Lalu Menurut Status Pekerjaan Utama dan Lapangan Pekerjaan Utama di Kabupaten Barito Kuala, 2022 <i>Population 15 Years of Age and Over who Worked During The Previous Week by Main Employment Status and Main Industry in Barito Kuala Regency, 2022</i></p>	69

3.2.7	<p>Penduduk Berumur 15 Tahun ke Atas yang Bekerja Selama Seminggu yang Lalu Menurut Jumlah Jam Kerja pada Pekerjaan Utama dan Lapangan Pekerjaan Utama di Kabupaten Barito Kuala, 2022</p> <p><i>Population 15 Years of Age and Over who Worked During The Previous Week by Total Working Hours on Main Job and Main Industry in Barito Kuala Regency, 2022.....</i></p>	70
3.2.8	<p>Penduduk Berumur 15 Tahun ke Atas yang Bekerja Selama Seminggu yang Lalu Menurut Lapangan Pekerjaan Utama dan Pendidikan Tertinggi yang Ditamatkan di Kabupaten Barito Kuala, 2022</p> <p><i>Population 15 Years of Age and Over who Worked During The Previous Week by Main Industry and Educational Attainment in Barito Kuala Regency, 2022</i></p>	71
3.2.9	<p>Penduduk Berumur 15 Tahun ke Atas yang Bekerja Selama Seminggu yang Lalu Menurut Jumlah Jam Kerja pada Pekerjaan Utama dan Jenis Kelamin di Kabupaten Barito Kuala, 2022</p> <p><i>Population 15 Years of Age and Over who Worked During The Previous Week by Total Working Hours on Main Job and Sex in Barito Kuala Regency, 2022</i></p>	72
3.2.10	<p>Penduduk Berumur 15 Tahun ke Atas yang Bekerja Selama Seminggu yang Lalu Menurut Jumlah Jam Kerja Seluruhnya dan Jenis Kelamin di Kabupaten Barito Kuala, 2022</p> <p><i>Population 15 Years of Age and Over who Worked During The Previous Week by Total Working Hours and Sex in Barito Kuala Regency, 2022</i></p>	73
3.2.11	<p>Penduduk Berumur 15 Tahun ke Atas yang Bekerja Selama Seminggu yang Lalu Menurut Kelompok Umur dan Jumlah Jam Kerja Seluruhnya di Kabupaten Barito Kuala, 2022</p> <p><i>Population 15 Years of Age and Over who Worked During The Previous Week by Age Groups and Total Working Hours in Barito Kuala Regency, 2022.....</i></p>	74

3.2.12	Penduduk Berumur 15 Tahun ke Atas yang Bekerja Selama Seminggu yang Lalu Menurut Kelompok Umur dan Jenis Kelamin di Kabupaten Barito Kuala, 2022 <i>Population 15 Years of Age and Over who Worked During The Previous Week by Age Groups and Sex in Barito Kuala Regency, 2022</i>	75
3.2.13	Penduduk Berumur 15 Tahun ke Atas yang Bekerja Selama Seminggu yang Lalu Menurut Status Pekerjaan Utama dan Pendidikan Tertinggi yang Ditamatkan di Kabupaten Barito Kuala, 2022 <i>Population 15 Years of Age and Over who Worked During The Previous Week by Main Industry and Educational Attainment in Barito Kuala Regency, 2022</i>	76
3.2.14	Penduduk Berumur 15 Tahun ke Atas yang Bekerja Selama Seminggu yang Lalu Menurut Lapangan Pekerjaan Utama dan Jenis Kelamin di Kabupaten Barito Kuala, 2022 <i>Population 15 Years of Age and Over who Worked During The Previous Week by Main Industry and Sex in Barito Kuala Regency, 2022</i>	77
4.	SOSIAL DAN KESEJAHTERAAN RAKYAT/SOCIAL AND WELFARE	
4.1	PENDIDIKAN/EDUCATION	
4.1.1	Jumlah Sekolah, Guru, dan Murid Taman Kanak-Kanak (TK) di Bawah Kementerian Pendidikan, Kebudayaan, Riset, dan Teknologi Menurut Kecamatan di Kabupaten Barito Kuala, 2021/2022 dan 2022/2023 <i>Number of Schools, Teachers, and Pupils in Kindergarten Under The Ministry of Education, Culture, Research, and Technology by Subdistrict in Barito Kuala Regency, 2021/2022 and 2022/2023</i>	104

4.1.2	<p>Jumlah Sekolah, Guru, dan Murid Raudatul Athfal (RA) di Bawah Kementerian Agama Menurut Kecamatan, 2021/2022 dan 2022/2023</p> <p><i>Number of Schools, Teachers, and Pupils in Raudatul Athfal (RA) Under The Ministry of Religious Affairs by Subdistrict in Barito Kuala Regency, 2021/2022 and 2022/2023</i></p>	107
4.1.3	<p>Jumlah Sekolah, Guru, dan Murid Sekolah Dasar (SD) di Bawah Kementerian Pendidikan, Kebudayaan, Riset, dan Teknologi Menurut Kecamatan di Kabupaten Barito Kuala, 2021/2022 dan 2022/2023</p> <p><i>Number of Schools, Teachers, and Pupils in Elementary Schools Under The Ministry of Education, Culture, Research, and Technology by Subdistrict in Barito Kuala Regency, 2021/2022 and 2022/2023</i>.....</p>	108
4.1.4	<p>Jumlah Sekolah, Guru, dan Murid Madrasah Ibtidaiyah (MI) di Bawah Kementerian Agama Menurut Kecamatan di Kabupaten Barito Kuala, 2021/2022 dan 2022/2023</p> <p><i>Number of Schools, Teachers, and Pupils in Madrasah Ibtidaiyah (MI) Under The Ministry of Religious Affairs by Subdistrict in Barito Kuala Regency, 2021/2022 and 2022/2023</i></p>	111
4.1.5	<p>Jumlah Sekolah, Guru, dan Murid Sekolah Menengah Pertama (SMP) di Bawah Kementerian Pendidikan, Kebudayaan, Riset, dan Teknologi Menurut Kecamatan di Kabupaten Barito Kuala, 2021/2022 dan 2022/2023</p> <p><i>Number of Schools, Teachers, and Pupils in Junior High Schools Under The Ministry of Education, Culture, Research, and Technology by Subdistrict in Barito Kuala Regency, 2021/2022 and 2022/2023</i>.....</p>	114
4.1.6	<p>Jumlah Sekolah, Guru, dan Murid Madrasah Tsanawiyah (MTs) di Bawah Kementerian Agama Menurut Kecamatan di Kabupaten Barito Kuala, 2021/2022 dan 2022/2023</p> <p><i>Number of Schools, Teachers, and Pupils in Madrasah Tsanawiyah (MTs) Under The Ministry of Religious Affairs by Subdistrict in Barito Kuala Regency, 2021/2022 and 2022/2023</i>.....</p>	117

4.1.7	<p>Jumlah Sekolah, Guru, dan Murid Sekolah Menengah Atas (SMA) di Bawah Kementerian Pendidikan, Kebudayaan, Riset, dan Teknologi Menurut Kecamatan di Kabupaten Barito Kuala, 2021/2022 dan 2022/2023</p> <p><i>Number of Schools, Teachers, and Pupils in Senior High School Under The Ministry of Education, Culture, Research, and Technology by Subdistrict in Barito Kuala Regency, 2021/2022 and 2022/2023</i>.....</p>	120
4.1.8	<p>Jumlah Sekolah, Guru, dan Murid Sekolah Menengah Kejuruan (SMK) di Bawah Kementerian Pendidikan, Kebudayaan, Riset, dan Teknologi Menurut Kecamatan di Kabupaten Barito Kuala, 2021/2022 dan 2022/2023</p> <p><i>Number of Schools, Teachers, and Pupils in Vocational High Schools Under The Ministry of Education, Culture, Research, and Technology by Subdistrict in Barito Kuala Regency, 2021/2022 and 2022/2023</i>.....</p>	123
4.1.9	<p>Jumlah Sekolah, Guru, dan Murid Madrasah Aliyah (MA) di Bawah Kementerian Agama Menurut Kecamatan di Kabupaten Barito Kuala, 2021/2022 dan 2022/2023</p> <p><i>Number of Schools, Teachers, and Pupils in Madrasah Aliyah (MA) Under the Ministry of Religious Affairs by Subdistrict in Barito Kuala Regency, 2021/2022 and 2022/2023</i>.....</p>	126
4.1.10	<p>Jumlah Desa¹/Kelurahan yang Memiliki Fasilitas Sekolah Menurut Kecamatan dan Tingkat Pendidikan di Kabupaten Barito Kuala, 2019-2021</p> <p><i>Number of Villages¹/Kelurahan Having Educational Facilities by Subdistrict and Educational Level in Barito Kuala Regency, 2019-2021</i>.....</p>	129
4.1.11	<p>Angka Partisipasi Murni (APM) dan Angka Partisipasi Kasar (APK) Menurut Jenjang Pendidikan di Kabupaten Barito Kuala, 2021 dan 2022</p> <p><i>Net Enrollment Rate and Gross Enrollment Ratio by Educational Level in Barito Kuala Regency, 2021 and 2022</i>.....</p>	134

4.1.12	Persentase Penduduk Berumur 15 Tahun ke Atas yang Melek Huruf Menurut Kelompok Umur di Kabupaten Barito Kuala, 2021 dan 2022 <i>Percentage of Literate People Aged 15 Years and Over by Age Groups in Barito Kuala Regency, 2021 and 2022</i>	135
4.1.13	Persentase Penduduk Usia 7-24 Tahun Menurut Jenis Kelamin, Kelompok Umur Sekolah, dan Partisipasi Sekolah di Kabupaten Barito Kuala, 2022 <i>Percentage of Population Aged 7-24 Years by Sex, School Age Groups, and School Participation in Barito Kuala Regency, 2022</i>	136
4.2 KESEHATAN/HEALTH		
4.2.1	Jumlah Desa ¹ /Kelurahan Yang Memiliki Sarana Kesehatan Menurut Kecamatan di Kabupaten Barito Kuala, 2019–2021 <i>Number of Villages¹/Kelurahan Having Health Facilities by Subdistrict in Barito Kuala Regency, 2019–2021</i>	137
4.2.2	Jumlah Tenaga Kesehatan Menurut Kecamatan di Kabupaten Barito Kuala, 2022 <i>Number of Health Human Resources by Subdistrict in Barito Kuala Regency, 2022</i>	143
4.2.3	Jumlah Rumah Sakit Umum, Rumah Sakit Khusus, dan Puskesmas Menurut Kecamatan di Kabupaten Barito Kuala, 2021 dan 2022 <i>Number of General Hospital, Specialized Hospital, Public Number of General Hospital, Specialized Hospital, and Public Health Center by Subdistrict in Barito Kuala Regency, 2021 and 2022</i>	146
4.2.4	Jumlah Dokter Spesialis, Dokter Umum, dan Dokter Gigi Menurut Kecamatan di Kabupaten Barito Kuala, 2022 <i>Number of Medical Specialist, General Practitioners, and Dentists by Subdistrict in Barito Kuala Regency, 2022</i>	148
4.2.5	Jumlah Apotek dan Toko Obat Terdaftar Menurut Kecamatan di Kabupaten Barito Kuala, 2021 dan 2022 <i>Number of Chemist and Drugstore Listed by Subdistrict in Barito Kuala Regency, 2021 and 2022</i>	149

4.2.6	<p>Jumlah Kasus 10 Penyakit Terbanyak di Kabupaten Barito Kuala, 2022 <i>Number of Chemist, Drugstore, and Pharmacy Number of Cases of the 10 Most Diseases in Barito Kuala Regency, 2022</i></p>	150
4.2.7	<p>Jumlah Kasus HIV/AIDS, IMS, DBD, Diare, TB, dan Malaria Menurut Kecamatan di Kabupaten Barito Kuala, 2022 <i>Number of HIV/AIDS, Sexually Transmitted Infection, Dengue Fever, Dierhea, Tuberculosis (TB), and Malaria Cases by Subdistrict in Barito Kuala Regency, 2022</i>.....</p>	151
4.2.8	<p>Jumlah Ibu Hamil, Melakukan Kunjungan K1, Melakukan Kunjungan K4, Kurang Energi Kronis (KEK), dan Mendapat Tablet Zat Besi (Fe) di Kabupaten Barito Kuala, 2018-2022 <i>Number of Pregnant Women, Conducting K1 Visits, Conducting K4 Visits, Chronic Energy Lack, and Getting Iron Tablets (Fe) in Barito Kuala Regency, 2018-2022</i>.....</p>	152
4.2.9	<p>Jumlah Kematian Ibu dan Bayi di Kabupaten Barito Kuala, 2018-2022 <i>Number of Maternal Mortality and Infant Mortality in Barito Kuala Regency, 2018-2022</i>.....</p>	153
4.2.10	<p>Jumlah Kematian Ibu Menurut Kecamatan, Puskesmas, dan Tahapan Kehamilan di Kabupaten Barito Kuala, 2022 <i>Number of Maternal Mortality by Subdistrict, Public Health Center, and Stages Pregnancy in Barito Kuala Regency, 2022</i></p>	154
4.2.11	<p>Jumlah Kematian Bayi dan Anak Menurut Kecamatan dan Puskesmas di Kabupaten Barito Kuala, 2022 <i>Number of Infant Mortality and Toddler Mortality by Subdistrict and Public Health Center in Barito Kuala Regency, 2022</i></p>	155
4.2.12	<p>Jumlah Bayi Menurut Kecamatan, Puskesmas, dan Status Gizi di Kabupaten Barito Kuala, 2022 <i>Number of Infant by Subdistrict, Public Health Center, and Nutritional Status in Barito Kuala Regency, 2022</i>.....</p>	156
4.2.13	<p>Persentase Balita yang Pernah Mendapat Imunisasi Menurut Jenis Imunisasi di Kabupaten Barito Kuala, 2020-2022 <i>Percentage of Children Under Five Years Who Had Immunization by Type of Immunization in Barito Kuala Regency, 2020-2022</i>.....</p>	157

4.2.14	Indikator Pelayanan Pada RSUD H Abdul Aziz Marabahan di Kabupaten Barito Kuala, 2018-2022 <i>Indicators of Hospital Services H Abdul Aziz Marabahan in Barito Kuala Regency, 2018-2022</i>	158
4.2.15	Hasil Kegiatan Unit Pelayanan Rawat Inap RSUD H Abdul Aziz Marabahan di Kabupaten Barito Kuala, 2018-2022 <i>Results of Overnight Treatment Service Unit at H Abdul Aziz Marabahan in Barito Kuala Regency, 2018-2022</i>	159
4.2.16	Banyaknya Pasien yang Berobat dan Rawat Jalan Pada RSUD H Abdul Aziz Marabahan Menurut Jenis Penyakit di Kabupaten Barito Kuala, 2022 <i>Number of Patients Treated At Hospital and Outpatient H Abdul Aziz Marabahan by Type of Disease in Barito Kuala Regency, 2022</i> ..	160
4.2.17	Jumlah Pasien Rawat Inap di RSUD H. Abdul Aziz Marabahan Menurut Bulan dan Kelas Ruang di Kabupaten Barito Kuala, 2022 <i>Number of Patients in Hospital Inpatient H. Abdul Aziz Marabahan by Month and Class Lounge in Barito Kuala Regency, 2022</i>	161
4.2.18	Jumlah Pasien Rawat Jalan RSUD H. Abdul Aziz Marabahan Menurut Bulan dan Poliklinik di Kabupaten Barito Kuala, 2022 <i>Number of Overnight Treatment Patient at H Abdul Aziz General Hospital Marabahan by Month and Polyclinic in Barito Kuala Regency, 2022</i>	162
4.2.19	Jumlah Klinik Keluarga Berencana (KKB) dan Pembantu Pembina Keluarga Berencana Desa (PPKBD) Menurut Kecamatan di Kabupaten Barito Kuala, 2022 <i>Number of Family Planning Clinics and Village Family Planning Service Post by Subdistrict in Barito Kuala Regency, 2022</i>	165
4.2.20	Jumlah Pasangan Usia Subur dan Peserta KB Aktif Menurut Kecamatan dan Metode Kontrasepsi di Kabupaten Barito Kuala, 2022 <i>Number of Fertile Age Couples and Active Family Planning Participants by Subdistrict and Contraception Method in Barito Kuala Regency, 2022</i>	166

4.3	AGAMA DAN SOSIAL LAINNYA/RELIGION AND OTHER SOCIAL AFFAIRS	
4.3.1	Jumlah Penduduk Menurut Kecamatan dan Agama yang Dianut di Kabupaten Barito Kuala, 2022 <i>Population by Subdistrict and Religion in Barito Kuala Regency, 2022</i>	168
4.3.2	Jumlah Tempat Peribadatan Menurut Kecamatan di Kabupaten Barito Kuala, 2022 <i>Number of Places of Worship by Subdistrict in Barito Kuala Regency, 2022</i>	169
4.3.3	Jumlah Desa ¹ /Kelurahan yang Mengalami Bencana Alam ² Menurut Kecamatan di Kabupaten Barito Kuala, 2019–2021 <i>Number of Villages¹/Kelurahan that Had Natural Disaster² by Subdistrict in Barito Kuala Regency, 2019–2021</i>	170
4.3.4	Jumlah Kejadian Bencana Menurut Kecamatan di Kabupaten Barito Kuala, 2022 <i>Number of Disaster Events by Subdistrict in Barito Kuala Regency, 2022</i>	173
4.3.5	Jumlah Korban Akibat Bencana Menurut Kecamatan di Kabupaten Barito Kuala, 2022 <i>Number of Disaster Victims by Subdistrict in Barito Kuala Regency, 2022</i>	175
4.3.6	Jumlah Kerusakan Rumah yang Diakibatkan Bencana Menurut Kecamatan di Kabupaten Barito Kuala, 2022 <i>Number of House Damage Caused by Disaster by Subdistrict in Barito Kuala Regency, 2022</i>	179
4.3.7	Jumlah Jemaah Haji yang Diberangkatkan ke Tanah Suci Mekah Menurut Kecamatan dan Jenis Kelamin di Kabupaten Barito Kuala, 2022 <i>Number of Hajj Pilgrims Departured to the Holyland of Mecca by Subdistrict and Sex in Barito Kuala Regency, 2022</i>	181
4.3.8	Perkembangan Jumlah Jemaah Haji Menurut Kecamatan di Kabupaten Barito Kuala, 2022 <i>Number of Pilgrims Who Passed Away by Subdistrict in Barito Kuala Regency, 2022</i>	182

4.3.9	Jumlah Nikah Menurut Kecamatan di Kabupaten Barito Kuala, 2022 <i>Number of Marriages by Subdistrict in Barito Kuala Regency, 2022</i> .	183
4.3.10	Jumlah Nikah Menurut Bulan di Kabupaten Barito Kuala, 2022 <i>Number of Marriages by Month in Barito Kuala Regency, 2022</i>	184
4.3.11	Jumlah Cerai Talak/Cerai Gugat Menurut Kecamatan di Kabupaten Barito Kuala, 2022 <i>Number of Divorces by Subdistrict in Barito Kuala Regency, 2022</i>	185
4.3.12	Jumlah Cerai Talak/Cerai Gugat Menurut Bulan di Kabupaten Barito Kuala, 2022 <i>Number of Divorces by Month in Barito Kuala Regency, 2022</i>	186
4.3.13	Jumlah Akta Cerai yang Telah Diterbitkan Menurut Faktor Penyebab Terjadinya Perceraian di Kabupaten Barito Kuala, 2022 <i>Number of Divorce Certificates Issued by Factors Causing Divorce in Barito Kuala Regency, 2022</i>	187
4.4 KEMISKINAN DAN PEMBANGUNAN MANUSIA/POVERTY AND HUMAN DEVELOPMENT		
4.4.1	Garis Kemiskinan, Jumlah, dan Persentase Penduduk Miskin di Kabupaten Barito Kuala, 2015–2022 <i>Poverty Line, Number, and Percentage of Poor People in Barito Kuala Regency, 2015–2022</i>	188
4.4.2	Indeks Kedalaman Kemiskinan dan Indeks Keparahan Kemiskinan di Kabupaten Barito Kuala, 2015–2022 <i>Poverty Gap Index and Poverty Severity Index in Barito Kuala Regency, 2015–2022</i>	189
4.4.3	Rasio Gini di Kabupaten Barito Kuala, 2015–2022 <i>Gini Ratio in Barito Kuala Regency, 2015–2022</i>	190
4.4.4	Jumlah Keluarga Menurut Kecamatan dan Klasifikasi Keluarga di Kabupaten Barito Kuala, 2022 <i>Number of Families by Subdistrict and Family Classification in Barito Kuala Regency, 2022</i>	191

4.4.5	Komponen Indeks Pembangunan Manusia (IPM) Kabupaten Barito Kuala, 2015-2022 <i>Human Development Index (HDI) Component of Barito Kuala Regency, 2015-2022.....</i>	192
4.5	KRIMINALITAS/CRIME	
4.5.1	Jumlah Tindak Pidana dan Persentase Penyelesaian Tindak Pidana Kepolisian Sektor di Kabupaten Barito Kuala, 2022 <i>Number of Crime and Percentage of Crime Clearance by Sector Police Office in Barito Kuala Regency, 2022.....</i>	193
4.5.2	Jumlah Penerbitan Surat Ijin Mengemudi (SIM) Menurut Bulan di Kabupaten Barito Kuala, 2022 <i>Number of Driver's License by Month in Barito Kuala Regency, 2022</i>	194
4.5.3	Jumlah Tahanan yang Diselesaikan Kejaksaan Negeri Marabahan Menurut Bulan dan Cara Penyelesaiannya di Kabupaten Barito Kuala, 2022 <i>Number of Prisoners Which Finished by Office of Counsel for The Prosecution of Marabahan by Month and Finishing Method in Barito Kuala Regency, 2022</i>	195
4.5.4	Jumlah Tindak Pidana Yang Masuk di Kejaksaan Negeri Marabahan Menurut Jenis Tindak Pidana di Kabupaten Barito Kuala, 2022 <i>Number of Criminal Case in Marabahan Prosecutors State by Type of Criminal Case in Barito Kuala Regency, 2022.....</i>	196
4.5.5	Jumlah Terdakwa yang Masuk Termasuk Pelanggaran Lalu Lintas Menurut Bulan di Kabupaten Barito Kuala, 2022 <i>Number of Defendants Included Traffic Violations Cases by Month in Barito Kuala Regency, 2022</i>	197
4.5.6	Jumlah Terdakwa Perkara Tindak Kejahatan Diselesaikan Menurut Bulan, Sikap Terhadap Keputusan, dan Jenis Kelamin di Kabupaten Barito Kuala, 2022 <i>Number of Defendants Accused of Criminal Cases Which Finished by Month, Behave on Decision, and Sex in Barito Kuala Regency, 2022</i>	198

4.5.7	Jumlah Terdakwa Perkara Tindak Kejahatan Diselesaikan Menurut Bulan, Kelompok Umur, dan Jenis Kelamin di Kabupaten Barito Kuala, 2022 <i>Number of Defendants Accused of Criminal Cases Which Finished by Month, Age Group, and Sex in Barito Kuala Regency, 2022</i>	200
4.5.8	Jumlah Terdakwa Diselesaikan Menurut Bulan dan Jenis Putusan Pengadilan di Kabupaten Barito Kuala, 2022 <i>Number of Defendants Included Traffic Violations Cases by Month and Kind of Verdict in Barito Kuala Regency, 2022</i>	202
4.5.9	Jumlah Perkara Kejahatan Diselesaikan Menurut Bulan dan Jumlah Terdakwa di Kabupaten Barito Kuala, 2022 <i>Number of Criminal Cases Which Finished by Month and Total Accused in Barito Kuala Regency, 2022</i>	204
4.5.10	Jumlah Kasus Narkoba yang Ditangani Menurut Bulan dan Jenis Kelamin di Kabupaten Barito Kuala, 2022 <i>Number of Drugs Cases which is Handled According by Month and Sex in Barito Kuala Regency, 2022</i>	206
4.5.11	Jumlah Kasus Narkoba yang Ditangani Menurut Bulan dan Kelompok Umur di Kabupaten Barito Kuala, 2022 <i>Number of Drugs Cases which is Handled According by Month and Age Group in Barito Kuala Regency, 2022</i>	207
4.5.12	Jumlah Kasus Narkoba yang Ditangani Menurut Bulan dan Jenis Pekerjaan di Kabupaten Barito Kuala, 2022 <i>Number of Drugs Cases which is Handled According by Month and Occupation in Barito Kuala Regency, 2022</i>	209
4.5.13	Jumlah Kasus Narkoba yang Ditangani Menurut Bulan dan Tingkat Pendidikan di Kabupaten Barito Kuala, 2022 <i>Number of Drugs Cases which is Handled According by Month and Educational Level in Barito Kuala Regency, 2022</i>	211
4.5.14	Jumlah Kasus Narkoba yang Ditangani Menurut Bulan dan Kelompok Zat Adiktif di Kabupaten Barito Kuala, 2022 <i>Number of Drugs Cases which is Handled According by Month and Type of Addictive Substance in Barito Kuala Regency, 2022</i>	213

4.5.15	Jumlah Kasus Narkoba yang Ditangani Menurut Bulan dan Jenis Narkoba di Kabupaten Barito Kuala, 2022 <i>Number of Drugs Cases which is Handled According by Month and Type of Drugs in Barito Kuala Regency, 2022</i>	214
4.5.16	Jumlah Narapidana dan Tahanan di Rumah Tahanan Marabahan Menurut Jenis Kejahatan/Pelanggaran dan Jenis Kelamin di Kabupaten Barito Kuala, 2022 <i>Number of Psioners and Detainees in Correctional Institution of Marabahan by Kind of Criminal/Offenses Cases and Sex in Barito Kuala Regency, 2022</i>	217
5. PERTANIAN, PETERNAKAN, DAN PERIKANAN/ AGRICULTURE, LIVESTOCK, AND FISHERY		
5.1 TANAMAN PANGAN/FOOD CROPS		
5.1.1	Luas Lahan Sawah Menurut Kecamatan dan Jenis Pengairan di Kabupaten Barito Kuala (ha), 2022 <i>Wetland Area by Subdistrict and Type of Irrigation in Barito Kuala Regency (ha), 2022</i>	236
5.1.2	Luas Lahan Tegal/Kebun, Ladang/Huma, dan Lahan yang Sementara Tidak Diusahakan Menurut Kecamatan di Kabupaten Barito Kuala (ha), 2022 <i>Area of Dry Field/Garden, Shifting Cultivation Land and Temporarily Unused Land by Subdistrict in Barito Kuala Regency (ha), 2022</i>	237
5.1.3	Luas Panen, Produktivitas, dan Produksi Padi Menurut Kecamatan di Kabupaten Barito Kuala, 2022 <i>Harvested Area, Productivity, dan Production of Paddy in Barito Kuala Regency, 2022</i>	238
5.1.4	Produksi Padi ¹ dan Beras Menurut Kecamatan di Kabupaten Barito Kuala, 2022 <i>Paddy and Rice Production¹ by Subdistrict in Barito Kuala Regency, 2022</i>	239

5.1.5	Luas Panen, Produktivitas, dan Produksi Jagung Menurut Kecamatan di Kabupaten Barito Kuala, 2022 <i>Harvested Area, Productivity, dan Production of Maize in Barito Kuala Regency, 2022</i>	240
5.1.6	Luas Panen, Produktivitas, dan Produksi Kedelai Menurut Kecamatan di Kabupaten Barito Kuala, 2022 <i>Harvested Area, Productivity, dan Production of Soybeans in Barito Kuala Regency, 2022</i>	241
5.1.7	Luas Panen, Produktivitas, dan Produksi Kacang Tanah Menurut Kecamatan di Kabupaten Barito Kuala, 2022 <i>Harvested Area, Productivity, dan Production of Peanuts in Barito Kuala Regency, 2022</i>	242
5.1.8	Luas Panen, Produktivitas, dan Produksi Kacang Hijau Menurut Kecamatan di Kabupaten Barito Kuala, 2022 <i>Harvested Area, Productivity, dan Production of Mungbeans in Barito Kuala Regency, 2022</i>	243
5.1.9	Luas Panen, Produktivitas, dan Produksi Ubi Kayu Menurut Kecamatan di Kabupaten Barito Kuala, 2022 <i>Harvested Area, Productivity, dan Production of Cassavas in Barito Kuala Regency, 2022</i>	244
5.1.10	Luas Panen, Produktivitas, dan Produksi Ubi Jalar Menurut Kecamatan di Kabupaten Barito Kuala, 2022 <i>Harvested Area, Productivity, dan Production of Sweet Potatoes in Barito Kuala Regency, 2022</i>	245

5.2 HORTIKULTURA/HORTICULTURE

5.2.1	Luas Panen Tanaman Sayuran Menurut Kecamatan dan Jenis Tanaman di Kabupaten Barito Kuala (ha), 2021 dan 2022 <i>Harvested Area of Vegetables by Subdistrict and Kind of Plant in Barito Kuala Regency (ha), 2021 and 2022</i>	246
5.2.2	Produksi Tanaman Sayuran Menurut Kecamatan dan Jenis Tanaman di Kabupaten Barito Kuala (kuintal), 2021 dan 2022 <i>Production of Vegetables by Subdistrict and Kind of Plant in Barito Kuala Regency (quintal), 2021 and 2022</i>	251

5.2.3	Luas Panen Tanaman Sayuran dan Buah-buahan Semusim Menurut Jenis Tanaman di Kabupaten Barito Kuala (ha), 2019–2022 <i>Harvested Area of Seasonal Vegetables and Fruits by Kind of Plant in Barito Kuala Regency (ha), 2019–2022</i>	256
5.2.4	Produksi Tanaman Sayuran dan Buah-buahan Semusim Menurut Jenis Tanaman di Kabupaten Barito Kuala (kuintal), 2019–2022 <i>Production of Seasonal Vegetables and Fruits by Kind of Plant in Kabupaten Barito Kuala (quintal), 2019–2022</i>	258
5.2.5	Luas Panen Tanaman Biofarmaka Menurut Kecamatan dan Jenis Tanaman Kabupaten Barito Kuala(m ²), 2021 dan 2022 <i>Harvested Area of Medicinal Plants by Subdistrict and Kind of Plant in Barito Kuala Regency (m²), 2021 and 2022</i>	260
5.2.6	Produksi Tanaman Biofarmaka Menurut Kecamatan dan Jenis Tanaman di Kabupaten Barito Kuala (kg), 2021 dan 2022 <i>Production of Medicinal Plants by Subdistrict and Kind of Plant in Barito Kuala Regency (kg), 2021 and 2022</i>	262
5.2.7	Luas Panen Tanaman Biofarmaka Menurut Jenis Tanaman di Kabupaten Barito Kuala (m ²), 2020–2022 <i>Harvested Area of Medicinal Plants by Kind of Plant in Barito Kuala Regency (m²), 2020–2022</i>	264
5.2.8	Produksi Tanaman Biofarmaka Menurut Jenis Tanaman di Kabupaten Barito Kuala (kg), 2020–2022 <i>Production of Medicinal Plants by Kind of Plant in Barito Kuala Regency (kg), 2020–2022</i>	265
5.2.9	Luas Panen Tanaman Hias Menurut Kecamatan dan Jenis Tanaman di Kabupaten Barito Kuala (m ²), 2021 dan 2022 <i>Harvested Area of Ornamental Plants by Subdistrict and Kind of Plant in Barito Kuala Regency (m²), 2021 and 2022</i>	266
5.2.10	Produksi Tanaman Hias Menurut Kecamatan dan Jenis Tanaman di Kabupaten Barito Kuala (tangkai), 2021 dan 2022 <i>Production of Ornamental Plants by Subdistrict and Kind of Plant in Barito Kuala Regency (stalks), 2021 and 2022</i>	270

5.2.11	Luas Panen Tanaman Hias Menurut Jenis Tanaman di Kabupaten Barito Kuala (m ²), 2019–2022 <i>Harvested Area of Ornamental Plants by Kind of Plant in Barito Kuala Regency (m²), 2019–2022</i>	274
5.2.12	Produksi Tanaman Hias Menurut Jenis Tanaman di Kabupaten Barito Kuala (tangkai), 2019–2022 <i>Production of Ornamental Plants by Kind of Plant in Barito Kuala Regency (stalks), 2019–2022</i>	275
5.2.13	Produksi Buah-buahan Menurut Kecamatan dan Jenis Tanaman di Kabupaten Barito Kuala (kuintal), 2021 dan 2022 <i>Production of Fruits by Subdistrict and Kind of Plant in Barito Kuala Regency (quintal), 2021 and 2022</i>	276
5.2.14	Produksi Buah–Buahan dan Sayuran Tahunan Menurut Jenis Tanaman di Kabupaten Barito Kuala (kuintal), 2019–2022 <i>Production of Annual Fruits and Vegetables by Kind of Plant in Barito Kuala Regency (quintal), 2019–2022</i>	280
5.3 PERKEBUNAN/ESTATE CROPS		
5.3.1	Luas Areal Tanaman Perkebunan Menurut Kecamatan dan Jenis Tanaman di Kabupaten Barito Kuala (ha), 2021 dan 2022 <i>Planted Area of Estate Crops by Subdistrict and Type of Crops in Barito Kuala Regency (ha), 2021 and 2022</i>	282
5.3.2	Produksi Perkebunan Menurut Kecamatan dan Jenis Tanaman di Kabupaten Barito Kuala (ton), 2021 dan 2022 <i>Production of Estates by Subdistrict and Type of Crops in Barito Kuala Regency (ton), 2021 and 2022</i>	287
5.3.3	Luas Areal Tanaman Perkebunan Rakyat Menurut Jenis Tanaman di Kabupaten Barito Kuala (ha), 2018–2022 <i>Planted Area of Estate Crops by Type of Crops in Barito Kuala Regency (ha), 2018–2022</i>	292
5.3.4	Produksi Perkebunan Rakyat Menurut Jenis Tanaman di Kabupaten Barito Kuala (ton), 2018–2022 <i>Production of Estates by Type of Crops in Barito Kuala Regency (ton), 2018–2022</i>	293

5.4 PETERNAKAN/LIVESTOCK

5.4.1	Populasi Ternak Menurut Kecamatan dan Jenis Ternak di Kabupaten Barito Kuala (ekor), 2021 dan 2022 <i>Livestock Population by Subdistrict and Kind of Livestock in Barito Kuala Regency (heads), 2021 and 2022.....</i>	294
5.4.2	Populasi Unggas Menurut Kecamatan dan Jenis Unggas di Kabupaten Barito Kuala (ekor), 2021 dan 2022 <i>Poultry Population by Subdistrict and Kind of Poultry in Barito Kuala Regency (heads), 2021 and 2022.....</i>	297
5.4.3	Jumlah Ternak yang Dipotong Menurut Kecamatan dan Jenis Ternak di Kabupaten Barito Kuala (ekor), 2021 dan 2022 <i>Livestock Slaughtered by Subdistrict and Kind of Livestock in Barito Kuala Regency (heads), 2021 and 2022.....</i>	299
5.4.4	Produksi Daging Ternak Menurut Kecamatan dan Jenis Ternak di Kabupaten Barito Kuala (kuintal), 2021 dan 2022 <i>Livestock Meat Production by Subdistrict and Kind of Livestock in Barito Kuala Regency (quintal), 2021 and 2022.....</i>	302
5.4.5	Jumlah Unggas yang Dipotong Menurut Kecamatan dan Jenis Unggas di Kabupaten Barito Kuala (ekor), 2021 dan 2022 <i>Poultry Slaughtered by Subdistrict and Kind of Poultry in Barito Kuala Regency (heads), 2021 and 2022.....</i>	305
5.4.6	Produksi Daging Unggas Menurut Kecamatan dan Jenis Unggas di Kabupaten Barito Kuala (kuintal), 2021 dan 2022 <i>Poultry Meat Production by Subdistrict and Kind of Poultry in Barito Kuala Regency (quintal), 2021 and 2022.....</i>	307
5.4.7	Produksi Telur Unggas Menurut Kecamatan dan Jenis Unggas di Kabupaten Barito Kuala (kg), 2021 dan 2022 <i>Poultry Eggs Production by Subdistrict and Kind of Poultry in Barito Kuala Regency (kg), 2021 and 2022.....</i>	309

5.5 PERIKANAN/FISHERY

5.5.1 Jumlah Rumah Tangga Perikanan Tangkap Menurut Kecamatan dan Subsektor di Kabupaten Barito Kuala, 2021 dan 2022
Number of Fish Capture Households by Subdistrict and Fishery Subsector in Barito Kuala Regency, 2021 and 2022..... 311

5.5.2 Produksi Perikanan Tangkap Menurut Kecamatan dan Subsektor di Kabupaten Barito Kuala (ton), 2021 dan 2022
Production of Fish Capture by Subdistrict and Fishery Subsector in Barito Kuala Regency (ton), 2021 and 2022 312

5.5.3 Nilai Produksi Perikanan Tangkap Menurut Kecamatan dan Subsektor di Kabupaten Barito Kuala (miliar rupiah), 2021 dan 2022
Production Value of Fish Capture by Subdistrict and Fishery Subsector in Barito Kuala Regency (billion rupiahs), 2021 and 2022 313

5.5.4 Jumlah Rumah Tangga Perikanan Budidaya Menurut Kecamatan dan Jenis Budidaya di Kabupaten Barito Kuala, 2021 dan 2022
Number of Aquaculture Households by Subdistrict and Type of Culture in Barito Kuala Regency, 2021 and 2022..... 314

5.5.5 Produksi Perikanan Budidaya Menurut Kecamatan dan Jenis Budidaya di Kabupaten Barito Kuala (ton), 2021 dan 2022
Production of Aquaculture by Subdistrict and Type of Culture in Barito Kuala Regency (ton), 2021 and 2022..... 317

5.5.6 Nilai Produksi Perikanan Budidaya Menurut Kecamatan dan Jenis Budidaya di Kabupaten Barito Kuala (miliar rupiah), 2021 dan 2022
Production Value of Aquaculture by Subdistrict and Type of Culture in Barito Kuala Regency (billion rupiahs), 2021 and 2022..... 320

5.5.7 Luas Area Perikanan Budidaya Menurut Kecamatan dan Jenis Budidaya di Kabupaten Barito Kuala (ha), 2021 dan 2022
Number of Aquaculture Areas by Subdistrict and Type of Culture in Barito Kuala Regency (ha), 2021 and 2022..... 323

6. INDUSTRI DAN ENERGI//INDUSTRY AND ENERGY

6.1 INDUSTRI//INDUSTRY

6.1.1 Jumlah Perusahaan Industri Besar, Sedang, Kecil dan Rumah Tangga Menurut Jenisnya di Kabupaten Barito Kuala, 2022
Number of Large, Medium, Small and Household Industrial Enterprises by Type in Barito Kuala Regency, 2022 334

6.1.2 Jumlah Perusahaan, Tenaga Kerja, Nilai Investasi, dan Nilai Produksi Menurut Kecamatan di Kabupaten Barito Kuala, 2022
Number of Establishment, Employees, Investment Value, and Production Value by Subdistrict in Barito Kuala Regency, 2022 335

6.2 ENERGI//ENERGY

6.2.1 Daya Terpasang, Produksi, dan Distribusi Listrik PT. PLN (Persero) pada Cabang/Ranting PLN di Kabupaten Barito Kuala, 2018-2022
Installed Electricity Power, Production, and Distribution of PT. PLN (Persero) at PLN Branch by Subdistrict in Barito Kuala Regency, 2022 336

6.2.2 Jumlah Pelanggan Listrik Menurut Kecamatan di Kabupaten Barito Kuala, 2018–2022
Number of Electricity Customers by Subdistrict in Barito Kuala Regency, 2018–2022..... 337

6.2.3 Jumlah Pelanggan dan Air yang Disalurkan Menurut Kecamatan di Kabupaten Barito Kuala, 2022
Number of Customers and Distributed Water by Subdistrict in Barito Kuala Regency, 2022 338

6.2.4 Jumlah Pelanggan dan Air yang Disalurkan Menurut Bulan di Kabupaten Barito Kuala, 2022
Number of Customers and Distributed Water by Month in Barito Kuala Regency, 2022..... 339

6.2.5 Jumlah Pelanggan dan Penjualan Air Menurut Jenis Pelanggan di Kabupaten Barito Kuala, 2022
Number of Customers and Sold Water by Type of Customers in Barito Kuala Regency, 2022 340

6.2.6	Jumlah Pelanggan Menurut Bulan dan Jenis Pelanggan di Kabupaten Barito Kuala, 2022 <i>Number of Customers by Month and Type of Customers in Barito Kuala Regency, 2022</i>	341
-------	---	-----

7. PARIWISATA/TOURISM

7.1	Jumlah Rumah Makan/Restoran Menurut Kecamatan di Kabupaten Barito Kuala, 2019–2022 <i>Number of Restaurants by Subdistrict in Barito Kuala Regency, 2019–2022</i>	351
7.2	Jumlah Hotel Menurut Klasifikasi Hotel di Kabupaten Barito Kuala, 2018-2022 <i>Number of Hotel by Classified Hotel in Barito Kuala Regency, 2018-2022</i>	352
7.3	Rata-Rata Lama Menginap Tamu Asing dan Tamu Domestik Menurut Bulan di Kabupaten Barito Kuala (hari), 2022 <i>Average Length of Stay of Foreign and Domestic Guests by Month in Barito Kuala Regency (day), 2022</i>	353
7.4	Persentase Tingkat Penghunian Kamar Hotel Menurut Bulan dan Klasifikasi Hotel di Kabupaten Barito Kuala, 2022 <i>Occupancy Rate of Hotel by Month and Classified Hotel in Barito Kuala Regency, 2022</i>	354
7.5	Jumlah Wisatawan Mancanegara dan Domestik Menurut Bulan di Kabupaten Barito Kuala, 2022 <i>Number of International and Domestic Visitors by Month in Barito Kuala Regency, 2022</i>	355
7.6	Nama Objek Wisata dan Jarak ke Objek Wisata di Kabupaten Barito Kuala, 2022 <i>Names of Tour Object and Distances From Capital Town in Barito Kuala Regency, 2022</i>	356

8.	TRANSPORTASI DAN KOMUNIKASI/TRANSPORTATION AND COMMUNICATION	
8.1	TRANSPORTASI/TRANSPORTATION	
8.1.1	Panjang Jalan ¹ Menurut Tingkat Kewenangan Pemerintahan di Kabupaten Barito Kuala (km), 2020–2022 <i>Length of Roads¹ by Level of Government Authority in Barito Kuala Regency (km), 2020–2022</i>	365
8.1.2	Panjang Jalan Menurut Jenis Permukaan Jalan di Kabupaten Barito Kuala (km), 2020–2022 <i>Length of Roads by Type of Road Surface in Barito Kuala Regency (km), 2020–2022</i>	366
8.1.3	Panjang Jalan Menurut Kondisi Jalan di Kabupaten Barito Kuala (km), 2020–2022 <i>Length of Roads by Condition of Roads in Barito Kuala Regency (km), 2020–2022</i>	367
8.1.4	Panjang Jalan Menurut Kecamatan dan Pemerintahan yang Berwenang Mengelolanya di Kabupaten Barito Kuala (km), 2022 <i>Length of Roads by Subdistrict and Level of Government Authority in Barito Kuala Regency (km), 2022</i>	368
8.1.5	Panjang Jalan Menurut Kecamatan dan Jenis Permukaan Jalan di Kabupaten Barito Kuala (km), 2022 <i>Length of Roads by Subdistrict and Type of Road Surface in Barito Kuala Regency (km), 2022</i>	369
8.1.6	Panjang Jalan Menurut Kecamatan dan Kondisi Jalan di Kabupaten Barito Kuala (km), 2022 <i>Length of Roads by Subdistrict and Road Condition in Barito Kuala Regency (km), 2022</i>	370
8.1.7	Panjang Jalan Menurut Jenis Permukaan Jalan dan Pemerintahan yang Berwenang Mengelolanya di Kabupaten Barito Kuala (km), 2022 <i>Length of Roads by Type of Road Surface and Level of Government Authority in Barito Kuala Regency (km), 2022</i>	371

8.1.8	Panjang Jalan Menurut Kondisi Jalan dan Pemerintahan yang Berwenang Mengelolanya di Kabupaten Barito Kuala (km), 2022 <i>Length of Roads by Condition of Roads and Level of Government Authority in Barito Kuala Regency (km), 2022</i>	372
8.1.9	Jumlah Kendaraan Bermotor Menurut Jenis Kendaraan di Kabupaten Barito Kuala (unit), 2022 <i>Number of Motor Vehicles by Type of Motor Vehicles in Barito Kuala Regency (units), 2022.....</i>	373
8.1.10	Jumlah Kendaraan Bermotor Menurut Kecamatan dan Jenis Kendaraan di Kabupaten Barito Kuala (unit), 2022 <i>Number of Motor Vehicles by Subdistrict and Type of Motor Vehicles in Barito Kuala Regency (units), 2022.....</i>	374
8.2 KOMUNIKASI/COMMUNICATION		
8.2.1	Jumlah Kantor Pos Pembantu Menurut Kecamatan di Kabupaten Barito Kuala, 2019–2022 <i>Number of Post Offices Subsidiaries by Subdistrict in Barito Kuala Regency, 2019–2022.....</i>	376
9. PERBANKAN DAN KOPERASI/BANKING AND COOPERATIVE		
9.1 PERBANKAN/BANKING		
9.1.1	Jumlah Bank Menurut Jenis Bank di Kabupaten Barito Kuala, 2022 <i>Number of Banks by Type of Bank in Barito Kuala Regency, 2022</i>	385
9.1.2	Posisi Simpanan Masyarakat (Rupiah dan Valuta Asing) pada Bank Umum dan BPR Menurut Jenis Simpanan di Kabupaten Barito Kuala (juta rupiah), 2018-2022 <i>Outstanding of Private Deposits of Commercial and Rural Banks (Rupiah and Foreign Exchange) by Type of Deposit in Barito Kuala Regency (million rupiahs), 2018-2022.....</i>	386

9.1.3	Posisi Pinjaman Rupiah dan Valuta Asing yang Diberikan Bank Umum dan BPR Menurut Sektor Ekonomi di Kabupaten Barito Kuala (juta rupiah), 2019-2022 <i>Outstanding of Loans in Rupiahs and Foreign Exchange of Commercial and Rural Banks by Economic Sectors in Barito Kuala Regency (million rupiahs), 2019-2022.....</i>	387
9.1.4	Posisi Pinjaman Rupiah dan Valuta Asing yang Diberikan Bank Umum dan BPR Menurut Jenis Penggunaan di Kabupaten Barito Kuala (juta rupiah), 2018-2022 <i>Outstanding of Loans in Rupiahs and Foreign Exchange of Commercial and Rural Banks by Type of Loans in Barito Kuala Regency (million rupiahs), 2018-2022.....</i>	389
9.1.5	Posisi Kredit Usaha Mikro, Kecil, dan Menengah (UMKM) pada Bank Umum di Kabupaten Barito Kuala (juta rupiah), 2018-2022 <i>Outstanding of Micro, Small, and Medium Enterprises (MSMEs) Credits of Commercial Banks in Barito Kuala Regency (million rupiahs), 2018-2022.....</i>	390
9.1.6	Posisi Kredit pada Usaha Mikro, Kecil, dan Menengah (UMKM) yang Diberikan Bank Umum Menurut Jenis Penggunaan di Kabupaten Barito Kuala (juta rupiah), 2018-2022 <i>Outstanding of Commercial Banks Credits to Micro, Small, and Medium Enterprises (MSMEs) by Type of Credits in Barito Kuala Regency (million rupiahs), 2018-2022.....</i>	391
9.1.7	Posisi Kredit Mikro, Kecil, dan Menengah yang Diberikan Bank Umum Menurut Sektor Ekonomi di Kabupaten Barito Kuala (juta rupiah), 2019-2022 <i>Outstanding of Commercial Banks Credits to Micro, Small, and Medium Scale Enterprise by Economic Sectors in Barito Kuala Regency (million rupiahs), 2019-2022.....</i>	392
9.2	KOPERASI/COOPERATIVE	
9.2.1	Jumlah Koperasi Aktif Menurut Kecamatan di Kabupaten Barito Kuala, 2019-2022 <i>Number of Active Cooperative by Subdistrict in Barito Kuala Regency, 2019-2022.....</i>	394

9.2.2	Jumlah Koperasi Menurut Jenis Koperasi dan Kecamatan di Kabupaten Barito Kuala, 2022 <i>Number of Cooperative by Kind of Cooperative and Subdistrict in Barito Kuala Regency, 2022</i>	395
-------	---	-----

10. PENGELUARAN PENDUDUK/POPULATION EXPENDITURE

10.1	Rata-rata Pengeluaran per Kapita Sebulan Menurut Kelompok Komoditas (rupiah) di Kabupaten Barito Kuala, 2021 dan 2022 <i>Monthly Average Expenditure per Capita by Commodity Group (rupiahs) in Barito Kuala Regency, 2021 and 2022</i>	403
10.2	Persentase Pengeluaran per Kapita Sebulan Menurut Kelompok Komoditas di Kabupaten Barito Kuala, 2021 dan 2022 <i>Percentage of Monthly Expenditure per Capita by Commodity Group in Barito Kuala Regency, 2021 and 2022.....</i>	404
10.3	Persentase Penduduk Menurut Golongan Pengeluaran Per Kapita Sebulan di Kabupaten Barito Kuala, 2021 dan 2022 <i>Percentage of Population by Class of Monthly Expenditure per Capita in Barito Kuala Regency, 2021 and 2022.....</i>	405
10.4	Persentase Rumah Tangga Menurut Golongan Pengeluaran Sebulan di Kabupaten Barito Kuala, 2021 dan 2022 <i>Percentage of Households by Class of Monthly Expenditure in Barito Kuala Regency, 2021 and 2022.....</i>	406

11. PERDAGANGAN/TRADE

11.1	Jumlah Sarana Perdagangan Menurut Jenisnya di Kabupaten Barito Kuala, 2019–2022 <i>Number of Trading Facilities by Type of Facility in Barito Kuala Regency, 2019–2022.....</i>	414
------	--	-----

	Halaman	
	<i>Page</i>	
11.2	Pasar di Kabupaten Barito Kuala, 2022 <i>Market in Barito Kuala Regency, 2022</i>	415
11.3	Jumlah Pedagang Menurut Kecamatan dan Surat Izin Usaha Perdagangan yang Diterbitkan di Kabupaten Barito Kuala, 2022 <i>Number of Merchants by Subdistrict and Published Bussiness License in Barito Kuala Regency, 2022</i>	418
12.	SISTEM NERACA REGIONAL/SYSTEM OF REGIONAL ACCOUNTS	
12.1	Produk Domestik Regional Bruto Atas Dasar Harga Berlaku Menurut Lapangan Usaha di Kabupaten Barito Kuala (miliar rupiah), 2018–2022 <i>Gross Regional Domestic Product at Current Market Prices by Industry in Barito Kuala Regency (billion rupiahs), 2018–2022</i>	426
12.2	Produk Domestik Regional Bruto Atas Dasar Harga Konstan 2010 Menurut Lapangan Usaha di Kabupaten Barito Kuala (miliar rupiah), 2018–2022 <i>Gross Regional Domestic Product at 2010 Constant Market Prices by Industry in Barito Kuala Regency (billion rupiahs), 2018–2022</i>	428
12.3	Distribusi Persentase Produk Domestik Regional Bruto Atas Dasar Harga Berlaku Menurut Lapangan Usaha di Kabupaten Barito Kuala, 2018–2022 <i>Percentage Distribution of Gross Regional Domestic Product at Current Market Prices by Industry in Barito Kuala Regency, 2018–2022</i>	430
12.4	Laju Pertumbuhan Produk Domestik Regional Bruto Atas Dasar Harga Konstan 2010 Menurut Lapangan Usaha di Kabupaten Barito Kuala (persen), 2018–2022 <i>Growth Rate of Gross Regional Domestic Product at 2010 Constant Market Prices by Industry in Barito Kuala Regency (percent), 2018–2022</i>	432

12.5	Produk Domestik Regional Bruto Atas Dasar Harga Berlaku Menurut Jenis Pengeluaran di Kabupaten Barito Kuala (miliar rupiah), 2018–2022 <i>Gross Regional Domestic Product at Current Market Prices by Type of Expenditure in Barito Kuala Regency (billion rupiahs), 2018–2022</i>	434
12.6	Produk Domestik Regional Bruto Atas Dasar Harga Konstan 2010 Menurut Jenis Pengeluaran di Kabupaten Barito Kuala (miliar rupiah), 2018–2022 <i>Gross Regional Domestic Product at 2010 Constant Market Prices by Type of Expenditure in Barito Kuala Regency (billion rupiahs), 2018–2022</i>	435
12.7	Distribusi Persentase Produk Domestik Regional Bruto Atas Dasar Harga Berlaku Menurut Jenis Pengeluaran di Kabupaten Barito Kuala, 2018–2022 <i>Percentage Distribution of Gross Regional Domestic Product at Current Prices by Type of Expenditure in Barito Kuala Regency, 2018–2022</i>	436
12.8	Laju Pertumbuhan Produk Domestik Regional Bruto Atas Dasar Harga Konstan 2010 Menurut Jenis Pengeluaran di Kabupaten Barito Kuala (persen), 2018–2022 <i>Growth rate of Gross Regional Domestic Product at 2010 Constant Prices by Type of Expenditure in Barito Kuala Regency (percent), 2018–2022</i>	437
13. PERBANDINGAN ANTAR KABUPATEN/KOTA/REGENCY/ MUNICIPAL COMPARISON		
13.1	Jumlah Penduduk Menurut Kabupaten/Kota di Provinsi Kalimantan Selatan (ribu), 2018–2022 <i>Population by Regency/Municipality in Kalimantan Selatan Province (thousand), 2018–2022</i>	448

13.2	Laju Pertumbuhan Produk Domestik Regional Bruto Atas Dasar Harga Konstan 2010 Menurut Kabupaten/Kota di Provinsi Kalimantan Selatan (persen), 2019–2022 <i>Rate of Growth of Gross Regional Domestic Products at Constant 2010 Prices by Regency/Municipality in Kalimantan Selatan Province (percent), 2019–2022.....</i>	449
13.3	Jumlah Penduduk Miskin Menurut Kabupaten/Kota di Provinsi Kalimantan Selatan (ribu), 2018–2022 <i>Number of Poor Population by Regency/Municipality in Kalimantan Selatan Province (thousand), 2018–2022.....</i>	450
13.4	Indeks Pembangunan Manusia Menurut Kabupaten/Kota di Provinsi Kalimantan Selatan, 2018–2022 <i>Human Development Index by Regency/Municipality in Kalimantan Selatan Province, 2018–2022.....</i>	451
13.5	Persentase Penduduk Miskin Menurut Kabupaten/Kota di Provinsi Kalimantan Selatan (ribu), 2018–2022 <i>Percentage of Poor Population by Regency/Municipality in Kalimantan Selatan Province (thousand), 2018–2022.....</i>	452

DAFTAR GAMBAR/LIST OF FIGURES

	Halaman <i>Page</i>
1.1 Persentase Luas Daerah Menurut Kecamatan di Kabupaten Barito Kuala, 2022 <i>Percentage of Area by Subdistrict in Barito Kuala Regency, 2022</i>	6
1.2 Jarak dari Ibukota Kecamatan ke Ibukota Kabupaten di Kabupaten Barito Kuala (km), 2022 <i>Distance to the Capital of Regency in Barito Kuala Regency (km), 2022</i>	7
2.1 Jumlah Anggota Dewan Perwakilan Rakyat Daerah Menurut Partai Politik dan Jenis Kelamin di Kabupaten Barito Kuala, 2022 <i>Number of Regional House of Representatives's Members by Political Parties and Sex in Barito Kuala Regency, 2022</i>	22
2.2 Persentase Realisasi Pendapatan Pemerintah Kabupaten Barito Kuala Menurut Jenis Pendapatan, 2021 <i>Percentage of Actual Barito Kuala Regency Government Revenues by Kind of Revenues, 2021</i>	23
2.3 Persentase Realisasi Belanja Pemerintah Kabupaten Barito Kuala Menurut Jenis Belanja, 2021 <i>Percentage of Actual Barito Kuala Regency Government Expenditures by Kind of Expenditures, 2021</i>	24
3.1 Piramida Penduduk Kabupaten Barito Kuala, 2022 <i>Population Pyramids of Barito Kuala Regency, 2022</i>	53
3.2 Jumlah Penduduk Menurut Kecamatan dan Jenis Kelamin di Kabupaten Barito Kuala, 2022 <i>Population by Subdistrict and Sex in Barito Kuala Regency, 2022</i>	54
3.3 Persentase Penduduk Berumur 15 Tahun ke Atas Menurut Jenis Kegiatan Selama Seminggu yang Lalu di Kabupaten Barito Kuala, 2022 <i>Percentage of Population 15 Years of Age and Over by Type of Activity During the Previous Week in Barito Kuala Regency, 2022</i>	55

4.1	Angka Partisipasi Murni (APM) dan Angka Partisipasi Kasar (APK) Menurut Jenjang Pendidikan di Kabupaten Barito Kuala, 2022 <i>Net Enrollment Ratio (NER) and Gross Enrolment Ratio (GER) by Educational Level in Barito Kuala Regency, 2022</i>	98
4.2	Jumlah Tenaga Kesehatan di Kabupaten Barito Kuala, 2022 <i>Number of Medical Personnel in Barito Kuala Regency, 2022</i>	99
4.3	Persentase Peserta KB Aktif Menurut Metode Kontrasepsi di Kabupaten Barito Kuala, 2022 <i>Percentage of Active Family Planning Participants Contraception Method in Barito Kuala Regency, 2022</i>	100
4.4	Persentase Penduduk Menurut Agama yang Dianut di Kabupaten Barito Kuala, 2022 <i>Percentage of Population by Religion in Barito Kuala Regency, 2022</i> .	101
4.5	Persentase Penduduk Miskin di Kabupaten Barito Kuala, 2015-2022 <i>Percentage of Poor People in Barito Kuala Regency, 2015-2022</i>	102
4.6	Indeks Pembangunan Manusia (IPM) Kabupaten Barito Kuala, 2015-2022 <i>Human Development Index (HDI) Component of Barito Kuala Regency, 2015-2022</i>	103
5.1	Produksi Tanaman Pangan Menurut Jenis Tanaman di Kabupaten Barito Kuala (ton), 2022 <i>Production of Food Crops by Kind of Plant in Kabupaten Barito Kuala (ton), 2022</i>	231
5.2	Produksi Tanaman Biofarmaka Menurut Jenis Tanaman di Kabupaten Barito Kuala (kg), 2022 <i>Production of Medicinal Plants by Kind of Plant in Barito Kuala Regency (kg), 2022</i>	232
5.3	Produksi Perkebunan Menurut Jenis Tanaman di Kabupaten Barito Kuala (ton), 2022 <i>Production of Estate by Type of Crops in Barito Kuala Regency (ton), 2022</i>	233

5.4	Populasi Ternak dan Unggas Menurut Jenis Ternak dan Unggas di Kabupaten Barito Kuala (ekor), 2022 <i>Livestock and Poultry Population by Kind of Livestock and Poultry in Barito Kuala Regency (heads), 2022</i>	234
5.5	Produksi Perikanan di Kabupaten Barito Kuala (ton), 2022 <i>Production of Fishery in Barito Kuala Regency (ton), 2022</i>	235
6.1	Jumlah Listrik yang Terjual di Kabupaten Barito Kuala (KWh), 2018-2022 <i>Number of Electricity Sold in Barito Kuala Regency (KWh), 2018-2022</i>	332
6.2	Persentase Pelanggan PDAM Menurut Jenis Pelanggan di Kabupaten Barito Kuala, 2022 <i>Percentage of PDAM Customers by Type of Customers in Barito Kuala Regency, 2022</i>	333
7.1	Jumlah Hotel di Kabupaten Barito Kuala, 2018-2022 <i>Number of Hotel in Barito Kuala Regency, 2018-2022</i>	349
7.2	Jumlah Wisatawan Mancanegara dan Domestik Menurut Bulan di Kabupaten Barito Kuala, 2022 <i>Number of International and Domestic Visitors by Month in Barito Kuala Regency, 2022</i>	350
8.1	Panjang Jalan Menurut Jenis Permukaan Jalan di Kabupaten Barito Kuala (km), 2020–2022 <i>Length of Roads by Type of Road Surface in Barito Kuala Regency (km), 2020–2022</i>	362
8.2	Panjang Jalan Menurut Kondisi Jalan di Kabupaten Barito Kuala (km), 2020–2022 <i>Length of Roads by Condition of Road Surface in Barito Kuala Regency (km), 2020–2022</i>	363
8.3	Jumlah Kendaraan Bermotor Menurut Jenis Kendaraan di Kabupaten Barito Kuala (unit), 2022 <i>Number of Motor Vehicles by Type of Motor Vehicles in Barito Kuala Regency (units), 2022</i>	364

9.1	Posisi Simpanan Masyarakat (Rupiah dan Valuta Asing) pada Bank Umum dan BPR Menurut Jenis Simpanan di Kabupaten Barito Kuala (juta rupiah), 2018-2022 <i>Outstanding of Private Deposits of Commercial and Rural Banks (Rupiah and Foreign Exchange) by Type of Deposit in Barito Kuala Regency (million rupiahs), 2018-2022</i>	382
9.2	Posisi Pinjaman Rupiah dan Valuta Asing yang Diberikan Bank Umum dan BPR Menurut Jenis Penggunaan di Kabupaten Barito Kuala (juta rupiah), 2018-2022 <i>Outstanding of Loans in Rupiahs and Foreign Exchange of Commercial and Rural Banks by Type of Loans in Barito Kuala Regency (million rupiahs), 2018-2022</i>	383
9.3	Jumlah Koperasi di Kabupaten Barito Kuala, 2019-2022 <i>Number of Cooperatives in Barito Kuala Regency, 2019-2022</i>	384
10.1	Persentase Pengeluaran per Kapita Sebulan Menurut Jenis Pengeluaran di Kabupaten Barito Kuala, 2022 <i>Percentage of Monthly Expenditure per Capita by Type of Expenditure in Barito Kuala Regency, 2022</i>	401
10.2	Persentase Penduduk Menurut Golongan Pengeluaran per Kapita Sebulan di Kabupaten Barito Kuala, 2022 <i>Percentage of Population by Class of Monthly Expenditure per Capita in Barito Kuala Regency, 2022</i>	402
11.1	Perkembangan Sarana Perdagangan Menurut Jenisnya di Kabupaten Barito Kuala, 2019–2022 <i>Development of Trading Facilities by Type of Facility in Barito Kuala Regency, 2019–2022</i>	412
11.2	Jumlah Pedagang Menurut Surat Izin Usaha Perdagangan yang Diterbitkan di Kabupaten Barito Kuala, 2022 <i>Number of Merchants by Published Bussiness License in Barito Kuala Regency, 2022.....</i>	413

12.1	Laju Pertumbuhan PDRB Atas Dasar Harga Konstan 2010 Menurut Lapangan Usaha di Kabupaten Barito Kuala (persen), 2018-2022 <i>Growth Rate of GRDP at 2010 Constant Market Prices by Industry in Barito Kuala Regency (percent), 2018-2022</i>	425
13.1	Jumlah Penduduk Menurut Kabupaten/Kota di Provinsi Kalimantan Selatan, 2022 <i>Population by Regency/Municipality in Kalimantan Selatan Province, 2022</i>	446
13.2	Jumlah Penduduk Miskin Menurut Kabupaten/Kota di Provinsi Kalimantan Selatan, 2022 <i>Number of Poor Population by Regency/Municipality in Kalimantan Selatan Province, 2022</i>	447

PENJELASAN UMUM/EXPLANATORY NOTES

Tanda-tanda, satuan-satuan, dan lain-lainnya yang digunakan dalam publikasi ini adalah sebagai berikut:

Symbols, measurement units, and acronyms which are used in this publication, are as follows:

1. TANDA-TANDA/SYMBOLS

Data tidak tersedia/ <i>Data not available</i>	: ...
Tidak ada atau nol / <i>Null or zero</i>	: -
Data dapat diabaikan/ <i>Data negligible</i>	: 0
Tanda decimal/ <i>Decimal point</i>	: ,
Data tidak dapat ditampilkan/ <i>Not applicable</i>	: NA
Angka estimasi/ <i>Estimated figures</i>	: e
Angka diperbaiki/ <i>Revised figures</i>	: r
Angka sementara/ <i>Preliminary figures</i>	: x
Angka sangat sementara/ <i>Very preliminary figures</i>	: xx
Angka sangat sangat sementara/ <i>Very very preliminary figures</i>	: xxx

2. SATUAN/UNITS

barel/ <i>barrel</i>	: 158,99 liter/ <i>litres</i> = 1/6,2898 m ³
hektar (ha)/ <i>hectare (ha)</i>	: 10 000 m ²
kilometer (km)/ <i>kilometres (km)</i>	: 1 000 meter/ <i>meters (m)</i>
knot/ <i>knot</i>	: 1,8523 km/jam (<i>km/hour</i>)
kuintal/ <i>quintal</i>	: 100 kg
KWh	: 1 000 Watt hour
MWh	: 1 000 KWh
liter (untuk beras)/ <i>litre (for rice)</i>	: 0,80 kg
MMSCF	: 1/35,3 m ³
metrik ton (m.ton)/ <i>metric ton (m. ton)</i>	: 0,98421 long ton = 1 000 kg
ons/ <i>ounce</i>	: 28,31 gram/ <i>grams</i>
ton	: 1 000 kg

Satuan lain: buah, dus, butir, helai/lembar, kaleng, batang, pulsa, ton kilometer (ton-km), jam, menit, persen (%).

Other units: unit, pack, pieces, sheet, tin, pulse, ton-kilometres(ton-km), hour, minute, percent (%).

Perbedaan angka di belakang koma disebabkan oleh pembulatan angka.
The difference in decimal numbers is caused by rounding.

DAFTAR SINGKATAN/ LIST OF ABBREVIATIONS

SI	: Stasiun Iklim
SIMPK	: Stasiun Meteorologi Pertanian Khusus
t.t	: Tempat tidur
BCG	: Bacillus Calmette Guerin
DPT	: Difteri, Pertusis, Tetanus
TT	: Tetanus Toxoid
IOT	: Industri Obat Tradisional/ <i>Traditional Medicine Industry</i>
IKOT	: Industri Kecil Obat Tradisional/ <i>Traditional Medicine Small</i>
Alkes	: Alat kesehatan/ <i>Health Kits</i>
PKRT	: Perbekalan Kesehatan Rumah tangga/ <i>Household Health Logistics</i>
Kompl	: Komplemen/ <i>Complement</i>
IRTP	: Industri Pangan Produksi Rumah Tangga/ <i>Foods Home Industry</i>
PBF	: Pedagang Besar Farmasi/ <i>Pharmacy Whole-seller</i>
GFK	: Gudang Farmasi Kab/Kota/Regency/ <i>Municipality Pharmacy Warehouse</i>
RB	: Rumah Bersalin/ <i>Delivery House</i>
Pustu	: Puskesmas pembantu/ <i>Auxiliary Public Health Center</i>
BP	: Balai Pengobatan/ <i>Polyclinic</i>
TPS	: Tempat Pembuangan Sementara / <i>landfill</i>
Jamkesmas	: Jaminan kesehatan masyarakat miskin/ <i>Poor public health insurance</i>
PJKMU	: Program Jaminan Kesehatan Masyarakat Umum
SIUP	: Surat Ijin Usaha Perdagangan/ <i>Trading Permission Letter</i>
TDP	: Tanda Daftar Perusahaan/ <i>Company Registration Identity</i>
API	: Angka Pengenal Importir/ <i>Importer's Identity Number</i>

Statistik Kunci, 2020–2022 Key Statistics, 2020–2022

Rincian/Description	Satuan/Unit	2020	2021	2022
(1)	(2)	(3)	(4)	(5)
SOSIAL/SOCIAL				
Penduduk ¹ /Population ¹	ribu/thousand	313,02	316,96	321,77
Umur Harapan Hidup ^{1-e} /Life Expectancy Rate ¹	tahun/years	66,09	66,27	66,55
Angka Melek Huruf Usia 15+/Literacy Rate Aged 15+	%	96,92	96,58	96,13
Tingkat Partisipasi Angkatan Kerja -TPAK ^{2,3} <i>Labour Force Participation Rate-LFPR^{2,3}</i>	%	74,61	75,48	70,74
Tingkat Pengangguran Terbuka-TPT ² <i>Unemployment Rate-UR²</i>	%	2,93	3,22	3,63
Penduduk Miskin ⁴ /Poor People ⁴	ribu/thousand	14,25	16,09	15,05
Persentase Penduduk Miskin ⁴ <i>Percentage of Poor People⁴</i>	%	4,51	5,11	4,75
Indeks Pembangunan Manusia-IPM ⁵ <i>Human Development Index⁵</i>	–	66,22	66,64	67,37
EKONOMI/ECONOMIC				
Produk Domestik Regional Bruto (PDRB) Harga Berlaku ⁶ <i>Gross Regional Domestic Bruto (GRDP) at Current Price⁶</i>	miliar rupiah <i>billion rupiahs</i>	8 710,47	9 174,92 [*]	9 871,87 ^{xx}
Laju Pertumbuhan Ekonomi ⁷ /Economic Growth ⁷	%	-1,06	3,17 [*]	3,59 ^{xx}
PDRB Per Kapita Harga Berlaku ^{6,8} <i>Per Capita of GRDP at Current Price^{6,8}</i>	juta rupiah <i>million rupiahs</i>	27,91	28,95 [*]	30,68 ^{xx}

Catatan/Notes: ¹ Data 2020 hasil Hasil Sensus Penduduk (SP) 2020 (September). Data 2021 dan 2022 Hasil Proyeksi Penduduk Interim 2020-2023 (Pertengahan tahun/Juni)/The 2020 data was the result of 2020 Population Census (September). The 2021 and 2022 data was the result of Interim Population Projection 2020-2023 (mid year/June)

² Kondisi Agustus/Condition at August

³ Menggunakan penimbang hasil proyeksi penduduk tahun 2010–2035/Weighted by the 2010–2035 population projection

⁴ Kondisi Maret/Condition at March

⁵ Sejak tahun 2010, IPM dihitung dengan metode baru. Komponen IPM metode baru adalah angka harapan hidup saat lahir, harapan lama sekolah, rata-rata lama sekolah, dan pengeluaran per kapita/Since 2010, HDI was calculated using new method. New HDI component are life expectancy at birth, expected years of schooling, means years of schooling, and expenditure per capita

⁶ Mulai tahun 2010 mengadopsi System of National Account 2008 (SNA 2008)/Since 2010 is in line with System of National Account 2008 (SNA 2008)

⁷ Menggunakan tahun dasar 2010 (2010=100)/Using 2010 base year (2010=100)

⁸ Menggunakan proyeksi penduduk berdasarkan hasil SP2010/Using population projection based on SP2010

GEOGRAFI DAN IKLIM

Geography and Climate

Kecamatan Wanaraya merupakan kecamatan terkecil di Kabupaten Barito Kuala dengan luas



Wanaraya is smallest subsector in Barito Kuala Regency with Total Area

37,5 km²

Kecamatan Kuripan merupakan kecamatan terluas di Kabupaten Barito Kuala dengan luas

Kuripan is biggest subsector in Barito Kuala Regency with total area

343,5 km²



Luas Kabupaten Barito Kuala

Total area in Barito Kuala Regency

2996,46 km²

PENJELASAN TEKNIS

1. Secara astronomis, Kabupaten Barito Kuala terletak pada 2°29'50" - 3°30'18" Lintang Selatan dan 114°20'50" - 114°50'18" Bujur Timur.
2. Berdasarkan posisi geografisnya, Kabupaten Barito Kuala memiliki batas-batas: Utara - Kabupaten Hulu Sungai Utara dan Kabupaten Tapin, sebelah selatan Laut Jawa, sebelah timur berbatasan dengan Kabupaten Banjar dan Kota Banjarmasin, sedangkan sebelah barat berbatasan dengan Kabupaten Kapuas Propinsi Kalimantan Tengah.
3. Luas wilayah Kabupaten Barito Kuala adalah 2.996,46 km² atau 7,99 persen dari luas propinsi Kalimantan Selatan. Kabupaten Barito Kuala meliputi 17 kecamatan dengan wilayah terluas yaitu Kecamatan Kuripan seluas 343,5 km² (11,46%) dan Kecamatan Mandastana 339,0 km² (11,31%). Sedangkan daerah yang wilayahnya paling kecil adalah Kecamatan Wanaraya dengan luasnya sebesar 37,50 km² (1,25%).
4. Bentuk morfologi Kabupaten Barito Kuala merupakan dataran rendah dengan ketinggian 0,2 sampai dengan 3 meter dari permukaan laut.

TECHNICAL NOTES

1. *Astronomically, Barito Kuala Regency is located at 2°29'50"-3°30'18" S and 114°20'50" -114°50'18" E.*
2. *In terms of geographic position, Barito Kuala Regency has boundaries as follows: North – Hulu Sungai Utara Regency and Tapin; South – Jawa Sea; Banjar Regency and Banjarmasin City at East and Middle Kalimantan Province at West.*
3. *It is 2.996,46 km² of width and up to 7,99 % from the total width of South Kalimantan Province. Barito Kuala Regency consists of 17 districts. The widest district area is District of Kuripan with 343,5 km² of width (11,46%), followed with District of Mandastana in 339,0 km² of width (11,31%) while the narrowest district area belongs to District of Wanaraya in 37,50 km² of width (1,25%).*
4. *Barito Kuala known as a lowland with the high 0.2 – 3 meters above the sea surface. Due to this, most of the district area in this regency grown by glam forest which used*

Karena merupakan dataran rendah maka hampir di semua kecamatan tumbuh hutan galam yang

as building materilas, also grown by purun which used as plaited ma. Barito Kuala is passed by Barito River that started from south (District of Tabunganen) and ended at north (District of Kuripan).

5. Selain Sungai Barito, sungai yang ada di Kabupaten Barito Kuala antara lain: Selain Sungai Barito, sungai yang ada di Kabupaten Barito Kuala antara lain: Sungai Negara, Sungai Kapuas, Sungai Alalak, Sungai Puntik, Saluran Drainase Tamban, Saluran Drainase Anjir Pasar, Saluran Drainase Tabukan dan Saluran Drainase Tabunganen. Sungai-sungai ini selain berguna untuk tranportasi, juga untuk pengairan sawah
6. **Curah hujan** adalah banyaknya hujan yang tercurah (turun) di suatu daerah dalam jangka waktu tertentu.

5. *There's also another rivers pass trough in Barito Kuala, among them Negara River, Kapuas River, Alalak River, Puntik River, Tamban Drainage, Anjir Pasar Drainage, Tabukan Drainage, and Tabunganen Drainage . These rivers are not only for transportation but also for field irrigation.*
6. **Rainfall** *is the amount of rain poured down in an area within a certain period.*

ULASAN**DESCRIPTION****1.1 Geografi**

Kabupaten Barito Kuala berada di Provinsi Kalimantan Selatan yang berbatasan langsung dengan Laut Jawa di bagian selatan, Kabupaten Banjar di bagian timur, Kabupaten Hulu Sungai Utara dan Kabupaten Tapin di bagian utara, Provinsi Kalimantan Tengah di bagian barat dan Kota Banjarmasin di bagian tenggara.

Kabupaten Barito Kuala terletak di sepanjang jalan trans Kalimantan dan pesisir Sungai Barito dengan luas wilayah menurut Sekretariat Daerah Kabupaten Barito Kuala sebesar 2996,46 km².

1.2 Iklim

Kabupaten Barito Kuala berada di wilayah khatulistiwa yang memiliki iklim tropis, sehingga mengalami dua musim yaitu musim kemarau dan musim penghujan, puncak musim penghujan terjadi di bulan Maret dengan hampir sekitar 20 hari hujan dengan curah hujan sebesar 431,80 mm

1.1 Geography

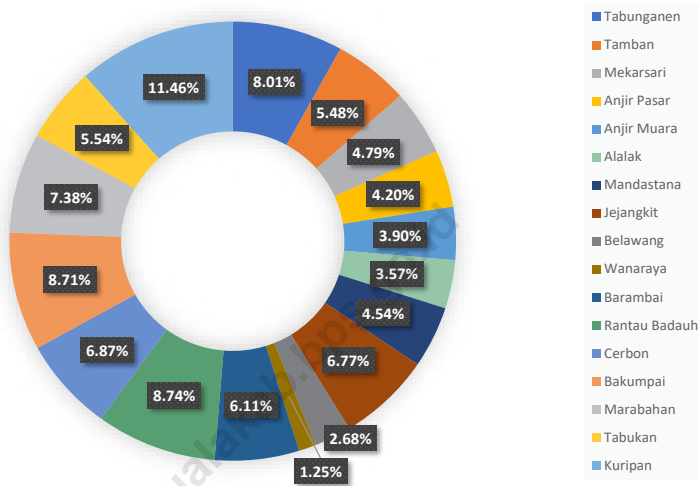
Barito Kuala Regency is in South Kalimantan Province which is directly adjacent to the Java Sea in the south, Banjar Regency in the east, Hulu Sungai Utara Regency and Tapin Regency in the north, Central Kalimantan Province in the west and Banjarmasin Municipality in the southeast.

Barito Kuala Regency is located along the trans Kalimantan road and the coast of the Barito River with an area according to the Regional Secretariat of Barito Kuala Regency of 2996.46 km².

1.2 Climate

Barito Kuala Regency is located in the equatorial region which has a tropical climate, so it experiences two seasons namely the dry season and the rainy season, the peak of the rainy season occurs in March with almost 20 rainy days with a rainfall of 431.80 mm.

Gambar 1.1 **Persentase Luas Daerah Menurut Kecamatan di Kabupaten Barito Kuala, 2022**
Percentage of Area by Subdistrict in Barito Kuala Regency, 2022

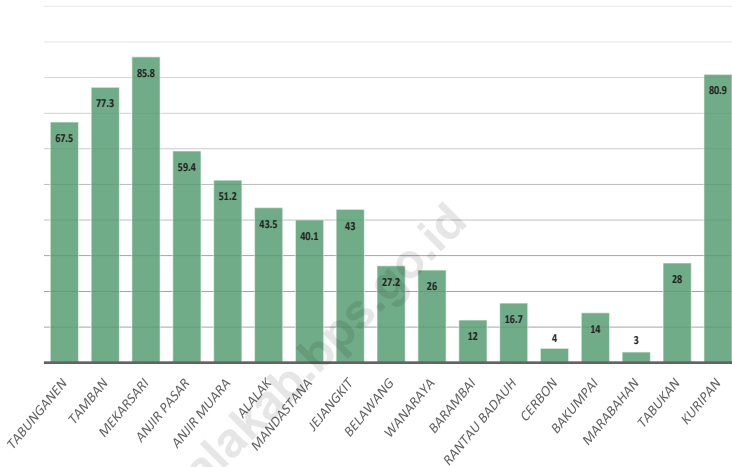


Sumber/Source: Bagian Tata Pemerintahan, Sekretariat Daerah Kabupaten Barito Kuala/Governance Section, The Regional Secretariat of Barito Kuala Regency

Gambar
Figures

1.2

Jarak dari Ibukota Kecamatan ke Ibukota Kabupaten di Kabupaten Barito Kuala (km), 2022
Distance to the Capital of Regency in Barito Kuala
Regency (km), 2022



Sumber/Source: Bagian Tata Pemerintahan, Sekretariat Daerah Kabupaten Barito Kuala/Governance Section, The Regional Secretariat of Barito Kuala Regency

1.1 KEADAAN GEOGRAFI GEOGRAPHY CONDITION

Tabel 1.1.1 **Luas Daerah dan Jumlah Pulau Menurut Kecamatan di Kabupaten Barito Kuala, 2022**
Table 1.1.1 **Total Area and Number of Islands by Subdistrict in Barito Kuala Regency, 2022**

Kecamatan Subdistrict	Ibukota Kecamatan Capital of Subdistrict	Luas Total Area (km ² /sq.km)
(1)	(2)	(3)
Tabunganen	Tabunganen Kecil	240,00
Tamban	Purwosari I	164,30
Mekarsari	Tamban Raya	143,50
Anjir Pasar	Anjir Pasar Kota I	126,00
Anjir Muara	Anjir Muara Kota	116,75
Alalak	Handil Bakti	106,85
Mandastana	Puntik Luar	136,00
Jejangkit	Jejangkit Pasar	203,00
Belawang	Belawang	80,25
Wanaraya	Kolam Kiri	37,50
Barambai	Barambai	183,00
Rantau Badauh	Sungai Gampa	261,81
Cerbon	Bantuil	206,00
Bakumpai	Lepasan	261,00
Marabahan	Marabahan Kota	221,00
Tabukan	Teluk Tamba	166,00
Kuripan	Rimbun Tulang	343,50
Barito Kuala	Marabahan	2 996,46

Lanjutan Tabel/*Continued Table* 1.1.1

Kecamatan <i>Subdistrict</i>	Persentase terhadap Luas Kabupaten/Kota <i>Percentage to Regency/ Municipal Area</i>	Jumlah Pulau <i>Number of Islands</i>
(1)	(4)	(5)
Tabunganen	8,01	4
Tamban	5,48	-
Mekarsari	4,79	-
Anjir Pasar	4,20	-
Anjir Muara	3,90	3
Alalak	3,57	2
Mandastana	4,54	-
Jejangkit	6,77	-
Belawang	2,68	-
Wanaraya	1,25	-
Barambai	6,11	-
Rantau Badauh	8,74	-
Cerbon	6,87	-
Bakumpai	8,71	-
Marabahan	7,38	-
Tabukan	5,54	-
Kuripan	11,46	-
Barito Kuala	100,00	9

Sumber/*Source*: Bagian Tata Pemerintahan, Sekretariat Daerah Kabupaten Barito Kuala/*Governance Section, The Regional Secretariat of Barito Kuala Regency*

Tabel 1.1.2 **Tinggi Wilayah dan Jarak ke Ibukota Kabupaten Menurut Kecamatan di Kabupaten Barito Kuala, 2022**
Altitude and Distance to the Capital of Regency by Subdistrict in Barito Kuala Regency, 2022

Kecamatan Subdistrict	Tinggi Wilayah (mdpl) Altitude (m a.s.l.)	Jarak ke Ibukota Kabupaten Distance to the Capital of Regency
(1)	(2)	(3)
Tabunganen	...	67,5
Tamban	...	77,3
Mekarsari	...	85,8
Anjir Pasar	...	59,4
Anjir Muara	...	51,2
Alalak	...	43,5
Mandastana	...	40,1
Jejangkit	...	43,0
Belawang	...	27,2
Wanaraya	...	26,0
Barambai	...	12,0
Rantau Badauh	...	16,7
Cerbon	...	4,0
Bakumpai	...	14,0
Marabahan	...	3,0
Tabukan	...	28,0
Kuripan	...	80,9
Barito Kuala	...	

Sumber/Source: Bagian Tata Pemerintahan, Sekretariat Daerah Kabupaten Barito Kuala/Governance Section, The Regional Secretariat of Barito Kuala Regency

1.2 KEADAAN IKLIM CLIMATE CONDITION

Tabel 1.2.1 **Jumlah Curah Hujan dan Hari Hujan Menurut Bulan di Kabupaten Barito Kuala, 2022**
Table 1.2.1 **Number of Precipitations and Number of Rainy Days by Month in Barito Kuala Regency, 2022**

Bulan Month	Jumlah Curah Hujan Number of Precipitation (mm)	Jumlah Hari Hujan (hari) Number of Rainy Days (day)
(1)	(2)	(3)
Januari/January	307,58	15,20
Februari/February	314,77	14,60
Maret/March	431,80	19,80
April/April	213,02	8,70
Mei/May	254,36	13,10
Juni/June	206,28	11,90
Juli/July	163,21	10,10
Agustus/August	185,48	10,90
September/September	201,31	12,10
Oktober/October	184,33	14,00
November/November	272,56	13,30
Desember/December	208,13	13,90

Sumber/Source: Dinas Pertanian, Tanaman Pangan dan Hortikultura Kabupaten Barito Kuala/Departement of Agriculture, Crop and Holticulture of Barito Kuala Regency

PEMERINTAHAN Government

JUMLAH ANGGOTA DEWAN PERWAKILAN RAKYAT DAERAH MENURUT PARTAI POLITIK DI KABUPATEN BARITO KUALA 2022

NUMBER OF REGIONAL HOUSE OF REPRESENTATIVE'S MEMBERS BY POLITICAL PARTIES IN BARITO
KUALA REGENCY 2022



PENJELASAN TEKNIS

1. **Anggota Dewan Perwakilan Rakyat Daerah (DPRD)** dipilih melalui pemilihan umum (pemilu) dan dilantik dalam masa jabatan lima tahun.
2. **Dewan Perwakilan Rakyat Daerah (DPRD)** merupakan lembaga perwakilan rakyat daerah yang berkedudukan sebagai unsur penyelenggara pemerintahan daerah. DPRD terdiri atas anggota partai politik peserta pemilihan umum yang dipilih melalui pemilihan umum.
3. **Pemerintah Daerah di Indonesia** adalah penyelenggara pemerintahan daerah menurut asas otonomi dan tugas pembantuan dengan prinsip otonomi seluas-luasnya dalam sistem dan prinsip Negara Kesatuan Republik Indonesia sebagaimana dimaksud dalam Undang-Undang Dasar 1945 Pemerintah daerah adalah Gubernur, Bupati, atau Walikota, dan Perangkat Daerah sebagai unsur penyelenggara pemerintahan daerah.
4. **Negara Kesatuan Republik Indonesia** dibagi atas daerah-daerah provinsi. Daerah provinsi itu dibagi lagi atas daerah kabupaten dan daerah kota. Setiap daerah provinsi, daerah kabupaten, dan daerah kota

TECHNICAL NOTES

1. **Regional House of Representatives (DPRD)** members are elected through a general election and appointed for a five-years membership.
2. **Regional House of Representatives (DPRD)** is the representative body of the people area serves as a component of the regional government. DPRD assembly consisting of members of political parties participating in elections are elected through general elections.
3. **Local Government in Indonesia** is the regional administration in accordance with the principle of autonomy and duty of assistance with the principle of broad autonomy within the system and the principles of the Republic of Indonesia as stipulated in the Constitution of 1945 The local government is the governor, regent or mayor, and the Region as an element of the regional administration.
4. **Unitary Republic of Indonesia** is divided into areas of the province. The area was divided over the province of the districts and areas of the city. Each provincial, district, and local government areas of the city have

mempunyai pemerintahan daerah yang diatur dengan undang-undang.

5. Gubernur, Bupati dan Wali Kota masing-masing sebagai Kepala Pemerintah Daerah Provinsi, Daerah Kabupaten dan Daerah Kota dipilih secara demokratis. Pemerintah daerah menjalankan otonomi seluas-luasnya, kecuali urusan pemerintahan yang oleh undang-undang ditentukan sebagai urusan Pemerintah Pusat.

6. Dalam penyelenggaraan Pemerintahan Daerah, Kepala Daerah dibantu oleh **Perangkat Daerah** yang terdiri dari:

- Unsur staf yang membantu penyusunan kebijakan dan koordinasi, diwadahi dalam Sekretariat;
- Unsur pengawas yang diwadahi dalam bentuk Inspektorat;
- Unsur perencana yang diwadahi dalam bentuk Badan;
- Unsur pendukung tugas Kepala daerah dalam penyusunan dan pelaksanaan kebijakan daerah yang bersifat spesifik, diwadahi dalam Lembaga Teknis Daerah; serta
- Unsur pelaksana urusan daerah yang diwadahi dalam Dinas Daerah.

regulated by law.

5. *Governor, Regent and Mayor respectively as Head of the Provincial Government, Regency and City elected democratically. The local government running the widest possible autonomy, except in matters of government by law defined as the affairs of the Central Government.*

6. *In the implementation of Local Government, Regional Head is assisted by **Regional Device** comprising:*

- *On element of the staff to help policy-making and coordination, accommodated in the Secretariat;*
- *Supervisory elements are contained in the form of Inspectorate;*
- *Element planners are contained in the form of Agency;*
- *The supporting elements of the task head region in formulation and implementation of policies that are specific areas, contained in the regional Technical Institute;*
- *As well as regional affairs executive element contained in the Regional Office.*

7. **Sekretariat Daerah** merupakan unsur staf. Sekretariat Daerah mempunyai tugas dan kewajiban membantu Gubernur, Bupati atau Walikota dalam menyusun kebijakan dan mengoordinasikan Dinas Daerah dan Lembaga Teknis Daerah. Pengertian pertanggung jawaban Kepala Dinas, Sekretaris DPRD, dan Kepala Badan/Kantor/Direktur Rumah Sakit Daerah melalui Sekretaris Daerah adalah pertanggungjawaban administratif yang meliputi penyusunan kebijakan, perencanaan, pelaksanaan, monitoring, evaluasi, dan pelaporan pelaksanaan tugas Dinas Daerah, Sekretariat DPRD dan Lembaga Teknis Daerah, dengan demikian Kepala Dinas, Sekretaris DPRD, dan Kepala Badan/Kantor/Direktur Rumah Sakit Daerah bukan merupakan bawahan langsung Sekretaris Daerah.
7. **Regional Secretariat** is the staff element. Regional Secretariat has the duty and obligation to help the governor, regent or mayor in formulating policy and coordinating the Regional Office and the Regional Technical Institute. Understanding accountability Head of Department, Secretary of the Council, and Head of Agency/Office/Director of the Regional Hospital through the Regional Secretary is the administrative accountability which include policy formulation, planning, implementation, monitoring, evaluation, and reporting on the implementation task Regional Office, Parliament Secretariat and Technical Institute area, thereby Head of Department, Secretary of the Council, and Head of Agency/Office/Director of the Regional Hospital is not a direct subordinate Regional Secretary.
8. **Badan Perencanaan Pembangunan Daerah** merupakan unsur perencana penyelenggaraan Pemerintahan Daerah. Badan Perencanaan Pembangunan Daerah mempunyai tugas melaksanakan penyusunan dan pelaksanaan kebijakan daerah di bidang perencanaan pembangunan daerah.
8. **Regional Development Planning Board** is an element of planning for the regional administration. Regional Development Planning Board has the task of carrying out the preparation and implementation of regional policies in the field of regional development planning.

9. **Dinas Daerah** merupakan unsur pelaksana otonomi daerah. Dinas daerah mempunyai tugas melaksanakan urusan pemerintahan daerah berdasarkan asas otonomi dan tugas pembantuan. Unit pelaksana teknis adalah unsur pelaksana tugas teknis pada dinas dan badan.
9. **Regional Department** is implementing the element of regional autonomy. Regional department has the tasks of regional government affairs based on the principle of autonomy and duty of assistance. Technical implementation unit is implementing elements of technical duties at the department and the agency.
10. **Lembaga Teknis Daerah** merupakan unsur pendukung tugas kepala daerah. Lembaga teknis daerah mempunyai tugas melaksanakan penyusunan dan pelaksanaan kebijakan daerah yang bersifat spesifik.
10. **Regional Technical Institute** is a supporting element of the task head region. Regional technical institute has the task of carrying out the preparation and implementation of policies that are specific areas.
11. **Partai Politik** adalah organisasi politik yang dibentuk oleh sekelompok warga negara republik indonesia secara sukarela atas dasar persamaan kehendak dan cita-cita untuk memperjuangkan kepentingan anggota, masyarakat, bangsa, dan negara melalui pemilihan umum.
11. **Political Party** is a political organization formed by a group of indonesian citizens voluntarily on the basis of equality will and ideals to fight for the interests of its members, the community, the nation, and the country through elections.
12. **Fraksi** adalah kelompok dalam badan legislatif yang terdiri atas beberapa anggota yang mempunyai visi yang sama.
12. **Fraction** is a group in legislative consist of several members which have same vision.
13. **Pegawai negeri sipil (PNS)** merupakan unsur pemerintahan yang menjalankan tugas dan fungsi sebagai pelayan masyarakat dan menjalankan
13. **Civil servants** is an element of government who have duties and functions as public servants and operational activities/ routine governance.

kegiatan operasional/ rutin tata pemerintahan.

14. **Kecamatan** adalah pembagian wilayah administratif di Indonesia di bawah kabupaten atau kota. Kecamatan terdiri atas desa-desa atau kelurahan-kelurahan.
14. **Sub-district** is the division of administrative regions in Indonesia under the county or city. Sub-district consists of the villages or kelurahan.
15. **Kelurahan** adalah pembagian wilayah administratif di Indonesia di bawah kecamatan. Dalam konteks otonomi daerah di Indonesia, Kelurahan merupakan wilayah kerja Lurah sebagai Perangkat Daerah Kabupaten atau kota. Kelurahan dipimpin oleh seorang Lurah yang berstatus sebagai Pegawai Negeri Sipil.
15. **Urban Village** is the division of administrative regions in Indonesia under districts. In the context of regional autonomy in Indonesia, a village headman as a working area of the regional district or city. Urban villages led by a headman status as a civil servant.
16. **Desa** adalah desa dan desa adat atau yang disebut dengan nama lain, selanjutnya disebut Desa, adalah kesatuan masyarakat hukum yang memiliki batas wilayah yang berwenang untuk mengatur dan mengurus urusan pemerintahan, kepentingan masyarakat setempat berdasarkan prakarsa masyarakat, hak asal usul, dan/ atau hak tradisional yang diakui dan dihormati dalam sistem pemerintahan Negara Kesatuan Republik Indonesia.
16. **Village** is the village and the traditional village or called by other names, hereinafter called the village, is the unity of the legal community who have borders with the authority to regulate and manage the affairs of government, the interests of the local community based community initiatives, the right of origin, and/or traditional rights recognized and respected in the governance system of the Republic of Indonesia.

ULASAN**DESCRIPTION****2.1 Wilayah Administratif**

Kabupaten Barito Kuala terdiri dari 17 kecamatan dan 201 desa dimana desa terbanyak berada di Kecamatan Alalak dengan 18 desa/kelurahan sedangkan Kecamatan Jejangkit menjadi kecamatan dengan desa paling sedikit dengan 7 desa.

2.2 Dewan Perwakilan Rakyat Daerah

Pada Pemilu Legislatif 2020, jumlah anggota DPRD Kabupaten Barito Kuala berjumlah 35 orang, yang terdiri dari 16 orang anggota fraksi Golongan Karya (Golkar), 3 orang anggota fraksi Partai Kebangkitan Bangsa (PKB), 4 orang anggota fraksi Partai Keadilan Sejahtera (PKS), 3 orang anggota fraksi Gerakan Indonesia Raya (Gerindra), 2 orang anggota fraksi Partai Nasional Demokrat (Nasdem), 3 orang anggota fraksi Partai Demokrasi Indonesia Perjuangan (PDIP), 3 orang anggota fraksi Partai Amanat Nasional (PAN), dan 1 orang anggota fraksi Partai Persatuan Pembangunan (PPP). Pada tahun 2022 DPRD Kabupaten Barito Kuala melakukan 111 kali rapat dan menghasilkan 66 surat keputusan.

2.1 Administrative Area

Barito Kuala Regency consist of 17 subdistrict dan 201 village, where the most village are in the Alalak subdistrict with 18 village, whereas the subdistrict with least village is Jejangkit subdistrict with only 7 village.

2.2 Regional House of Representatives

In the 2020 Legislative Election, the number of representatives in The Regional House of Representatives was 35. Consisting of 16 members of the "Golongan Karya (Golkar)" faction, 3 members of the "Partai Kebangkitan Bangsa (PKB)" faction, 4 members of the "Partai Keadilan Sejahtera (PKS)" faction, 3 members of the "Gerakan Indonesia Raya (Gerindra)" faction, 2 members of the "Partai Nasional Demokrat (Nasdem) faction, 3 members of the "Partai Demokrasi Indonesia Perjuangan (PDIP)" faction, 3 members of the "Partai Amanat Nasional (PAN)" faction, and 1 members of the "Partai Persatuan Pembangunan (PPP)" faction. In 2022 the DPRD of Barito Kuala Regency held 111 meetings and produced 66 decrees.

2.3 Sumber Daya Manusia

Pada tahun 2022, jumlah Pegawai Negeri Sipil (PNS) di Kabupaten Barito Kuala sebanyak 4.584 orang. Dari sejumlah pegawai tersebut, 52,86% berjenis kelamin perempuan dan 47,14% berjenis kelamin laki-laki. Dari sisi pendidikan yang ditamatkan, sebagian besar pegawai merupakan tamatan S1 (57,88%), diikuti oleh pegawai dengan tamatan Diploma III sebesar 15,42%. Sementara yang paling sedikit yaitu pegawai dengan pendidikan Doktor/S3 yaitu sebesar 0,04%.

2.4 Keuangan Pemerintah

Pada tahun 2021, realisasi penerimaan Pemerintah Kabupaten Barito Kuala sebesar 1.282,15 miliar rupiah, turun sekitar 6,43% dibandingkan tahun sebelumnya. Terdiri dari 8,48% Pendapatan Asli Daerah, 67,21% Dana Perimbangan, serta 24,31% dari Pendapatan Lain-lain yang sah.

Realisasi belanja daerah Kabupaten Barito Kuala tahun 2021 sebesar 1.273,51 miliar rupiah, dengan rincian belanja tidak langsung sebesar 795,43 miliar rupiah dan belanja langsung sebesar 478,08 miliar rupiah.

2.3 Human Resources

In 2022, the number of civil servants (PNS) in Barito Kuala Regency was 4,584 people. From the number of civil servants, 52.86% female and 47.14% were male. In terms of educational level, most civil servants were graduated from S1 (57.88%), followed by civil servants with Diploma III graduates by 15.42%. While the least are civil servants with S3/Doktor education which is equal to 0.04%.

2.4 Government Finance

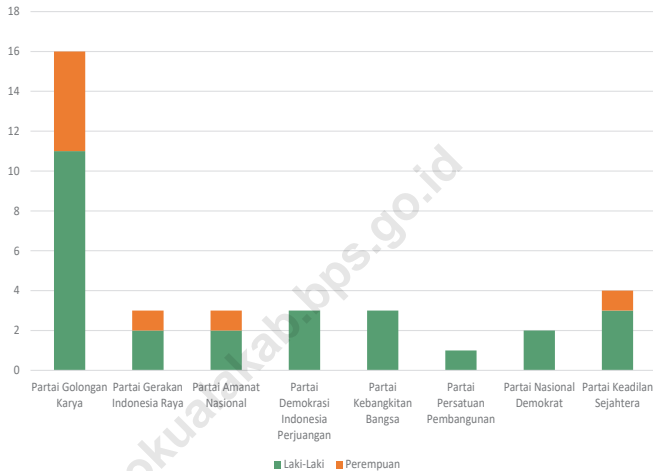
In 2021, actual municipal government revenues amounted to 1,282.15 billion rupiah, an decrease of around 6,43% compared to the previous year. consist of 8,48% regional avenue, 67,21% balance funds, as well as 24,31% other revenue.

Actual municipal government expenditures in 2022 amounted to 1,273.51 billion rupiah, consisting of indirect expenditures of 795.43 billion rupiah and direct expenditures of 478.08 billion rupiah.

**Gambar
Figures**

2.1

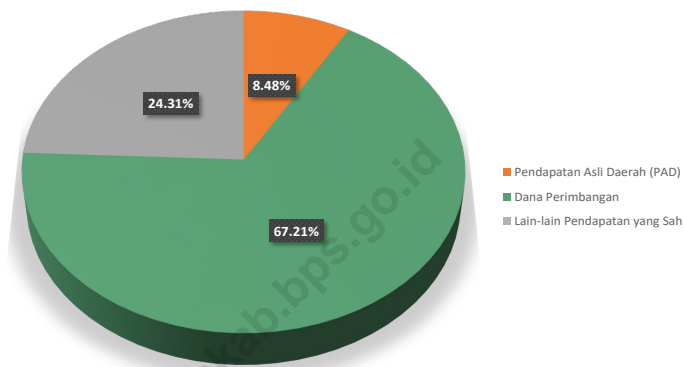
Jumlah Anggota Dewan Perwakilan Rakyat Daerah Menurut Partai Politik dan Jenis Kelamin di Kabupaten Barito Kuala, 2022
Number of Regional House of Representatives' Members by Political Parties and Sex in Barito Kuala Regency, 2022



Sumber/Source: Sekretariat DPRD Kabupaten Barito Kuala/Regional Parliamentry Assembly Secretary of Barito Kuala Regency

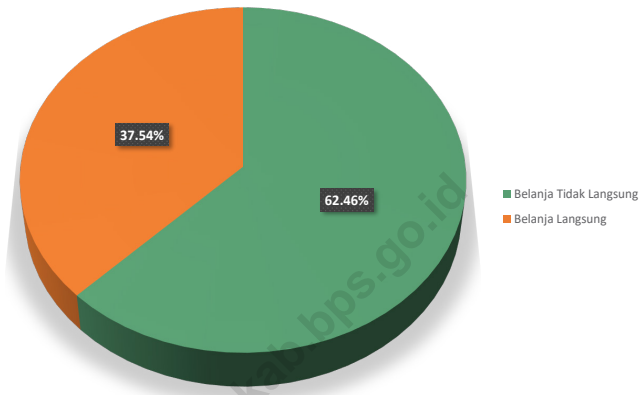
Gambar
Figures 2.2

Persentase Realisasi Pendapatan Pemerintah Kabupaten Barito Kuala Menurut Jenis Pendapatan, 2021
Percentage of Actual Barito Kuala Regency Government Revenues by Kind of Revenues, 2021



Sumber/Source: Badan Pengelolaan Keuangan dan Aset Daerah Kabupaten Barito Kuala/Board of Finance and Asset Management of Barito Kuala Regency

Gambar 2.3 **Persentase Realisasi Belanja Pemerintah Kabupaten Barito Kuala Menurut Jenis Belanja, 2021**
Figures **Percentage of Actual Barito Kuala Regency Government Expenditures by Kind of Expenditures, 2021**



Sumber/Source: Badan Pengelolaan Keuangan dan Aset Daerah Kabupaten Barito Kuala/Board of Finance and Asset Management of Barito Kuala Regency

2.1 WILAYAH ADMINISTRATIF ADMINISTRATIVE AREA

Tabel 2.1.1 **Jumlah Desa¹/Kelurahan Menurut Kecamatan di Kabupaten Barito Kuala, 2018–2022**
Table 2.1.1 **Number of Villages¹/Kelurahan by Subdistrict in Barito Kuala Regency, 2018–2022**

Kecamatan Subdistrict	2018	2019	2020	2021	2022
(1)	(2)	(3)	(4)	(5)	(6)
Tabunganen	14	14	14	14	14
Tamban	16	16	16	16	16
Mekarsari	9	9	9	9	9
Anjir Pasar	15	15	15	15	15
Anjir Muara	15	15	15	15	15
Alalak	18	18	18	18	18
Mandastana	14	14	14	14	14
Jejangkit	7	7	7	7	7
Belawang	13	13	13	13	13
Wanaraya	13	13	13	13	13
Barambai	11	11	11	11	11
Rantau Badauh	9	9	9	9	9
Cerbon	8	8	8	8	8
Bakumpai	9	9	9	9	9
Marabahan	10	10	10	10	10
Tabukan	11	11	11	11	11
Kuripan	9	9	9	9	9
Barito Kuala	201	201	201	201	201

Catatan/Note: ¹Termasuk Unit Permukiman Transmigrasi (UPT)/Include Transmigration Settlement Unit

Sumber/Source: 2018 Peraturan Kepala Badan Pusat Statistik Nomor 3 Tahun 2019 Tanggal 6 Mei 2019 tentang Perubahan Atas Peraturan Kepala Badan Pusat Statistik Nomor 90 Tahun 2018 tentang Kode dan Nama Wilayah Kerja Statistik Tahun 2018/Chief Statistician Regulation Number 3/2019, May 6 2019, as a revision of Chief Statistician Regulation Number 90 of 2018 on Code and Name of Regional Level of Data Collection.
2019 Peraturan Badan Pusat Statistik Nomor 3 Tahun 2020
2020 Peraturan Badan Pusat Statistik Nomor 1 Tahun 2021 Tanggal 25 Mei 2021 tentang Kode dan Nama Wilayah Kerja Statistik Tahun 2020
2021 Peraturan Badan Pusat Statistik Nomor 5 Tahun 2021 Tanggal 30 Desember 2021 tentang Perubahan Atas Peraturan Badan Pusat Statistik Nomor 1 Tahun 2021 tentang Kode dan Nama Wilayah Kerja Statistik Tahun 2021
2022 Kegiatan Pemutakhiran Kerangka Geospasial ST2023, Kondisi 2022 Semester 1

2.2 DEWAN PERWAKILAN RAKYAT DAERAH REGIONAL HOUSE OF REPRESENTATIVES

Tabel 2.2.1 **Jumlah Anggota Dewan Perwakilan Rakyat Daerah Menurut Partai Politik dan Jenis Kelamin di Kabupaten Barito Kuala, 2022**
Number of Regional House of Representatives's Members by Political Parties and Sex in Barito Kuala Regency, 2022

Partai Politik <i>Political Parties</i>	Laki-laki <i>Male</i>	Perempuan <i>Female</i>	Jumlah <i>Total</i>
(1)	(2)	(3)	(4)
Partai Golongan Karya	11	5	16
Partai Gerakan Indonesia Raya	2	1	3
Partai Amanat Nasional	2	1	3
Partai Demokrasi Indonesia Perjuangan	3	-	3
Partai Kebangkitan Bangsa	3	-	3
Partai Persatuan Pembangunan	1	-	1
Partai Nasional Demokrat	2	-	2
Partai Keadilan Sejahtera	3	1	4
Barito Kuala	27	8	35

Sumber/Source: Sekretariat DPRD Kabupaten Barito Kuala/Regional Parliamentry Assembly Secretary of Barito Kuala Regency

Tabel
Table 2.2.2**Jumlah Sidang/Rapat Dewan Perwakilan Rakyat
Daerah Kabupaten Barito Kuala, 2018-2022**
**Number of Regional Parliamentary Meetings of Barito
Kuala Regency, 2018-2022**

Jenis Sidang/Rapat Meeting	2018	2019	2020	2021	2022
(1)	(2)	(3)	(4)	(5)	(6)
Rapat Paripurna	25	31	21	21	24
Rapat Paripurna Istimewa	-	-	-	-	-
Rapat Intern DPRD	-	-	-	20	19
Rapat Pimpinan DPRD	2	3	9	-	-
Rapat Badan Kehormatan DPRD	-	1	-	-	2
Rapat Badan Pembentukan Perda	4	-	3	3	9
Rapat Badan Musyawarah	30	17	16	20	21
Rapat Badan Anggaran	4	8	7	13	8
Rapat Panitia Khusus	3	2	-	16	28
Rapat Fraksi	4	2	1	-	-
Rapat Intern Komisi	4	6	1	-	-
Rapat Komisi	16	33	48	-	-
Rapat Gabungan Komisi	4	14	23	-	-
Rapat Dengar Pendapat Gabungan Komisi	7	5	4	-	-
Kunjungan Kerja Komisi Dalam Daerah Kabupaten	22	9	47	-	-
Kunjungan Kerja Komisi Luar Daerah Kabupaten	21	18	12	-	-
Kunjungan Kerja Komisi Luar Propinsi	55	46	65	-	-
Kunjungan Reses DPRD	2	2	3	-	-
Rapat Pembahasan Perda-perda	24	11	18	-	-
Jumlah/Total	227	208	278	93	111

Sumber/Source: Sekretariat DPRD Kabupaten Barito Kuala/Regional Parliamentary Assembly Secretary of Barito Kuala Regency

Tabel 2.2.3 **Jumlah Surat Keputusan Dewan Perwakilan Rakyat Daerah Kabupaten Barito Kuala, 2018-2022**
Table 2.2.3 **Number of Law Product of Regional Parliamentary Meetings of Barito Kuala Regency, 2018-2022**

Hasil Rapat Convention Result	2018	2019	2020	2021	2022
(1)	(2)	(3)	(4)	(5)	(6)
Surat Keputusan DPRD	46	43	39	36	51
Surat Keputusan Pimpinan DPRD	-	-	-	-	-
Peraturan Daerah	9	5	1	5	12
Pendidikan dan Pelatihan DPRD	6	5	1	2	3
Jumlah/Total	61	53	41	43	66

Sumber/Source: Sekretariat DPRD Kabupaten Barito Kuala/Regional Parliamentary Assembly Secretary of Barito Kuala Regency

2.3 SUMBER DAYA MANUSIA HUMAN RESOURCES

Tabel 2.3.1 Jumlah Pegawai Negeri Sipil Menurut Jabatan dan Jenis Kelamin di Kabupaten Barito Kuala, Desember 2021 dan Desember 2022
Number of Civil Servants by Occupation and Sex in Barito Kuala Regency, December 2021 and December 2022

Jabatan Occupation	2021		Jumlah Total
	Laki-laki Male	Perempuan Female	
(1)	(2)	(3)	(4)
Jabatan Pimpinan Tinggi Utama <i>Senior Executives</i>	-	-	-
Jabatan Pimpinan Tinggi Madya <i>Middle Executives</i>	-	-	-
Jabatan Pimpinan Tinggi Pratama <i>Junior Executives</i>	27	4	31
Administrator/Administrator	89	29	118
Pengawas/Supervisor	210	139	349
Eselon V/5 th Echelon	-	2	2
Jabatan Fungsional Dosen <i>Certain Functional Position for Lecturer</i>	-	-	-
Jabatan Fungsional Guru <i>Certain Functional Position for Teacher</i>	892	1 166	2 058
Jabatan Fungsional Medis <i>Certain Functional Position for Medical Field</i>	141	506	647
Jabatan Fungsional Teknis <i>Certain Functional Position for Technical Field</i>	148	55	203
Jabatan Fungsional Umum/Pelaksana <i>General Functional Position</i>	740	462	1 202
Jumlah/Total	2 247	2 363	4 610

Lanjutan Tabel/*Continued Table 2.3.1*

Jabatan <i>Occupation</i>	2022		Jumlah <i>Total</i>
	Laki-laki <i>Male</i>	Perempuan <i>Female</i>	
(1)	(5)	(6)	(7)
Jabatan Pimpinan Tinggi Utama <i>Senior Executives</i>	-	-	-
Jabatan Pimpinan Tinggi Madya <i>Middle Executives</i>	-	-	-
Jabatan Pimpinan Tinggi Pratama <i>Junior Executives</i>	29	6	35
Administrator/ <i>Administrator</i>	102	42	144
Pengawas/ <i>Supervisor</i>	243	176	419
Eselon V/ <i>5th Echelon</i>	-	-	-
Jabatan Fungsional Dosen <i>Certain Functional Position for Lecturer</i>	-	-	-
Jabatan Fungsional Guru <i>Certain Functional Position for Teacher</i>	863	1 187	2 050
Jabatan Fungsional Medis <i>Certain Functional Position for Medical Field</i>	138	506	644
Jabatan Fungsional Teknis <i>Certain Functional Position for Technical Field</i>	143	53	196
Jabatan Fungsional Umum/Pelaksana <i>General Functional Position</i>	643	453	1 096
Jumlah/<i>Total</i>	2 161	2 423	4 584

Sumber/*Source*: Badan Kepegawaian Negara (BKN)/*National Civil Service Agency*

Tabel
Table 2.3.2

Jumlah Pegawai Negeri Sipil Menurut Tingkat Pendidikan dan Jenis Kelamin di Kabupaten Barito Kuala, Desember 2021 dan Desember 2022
Number of Civil Servants by Educational Level and Sex in Barito Kuala Regency, Desember 2021 and Desember 2022

Tingkat Pendidikan <i>Educational Level</i>	2021		
	Laki-laki <i>Male</i>	Perempuan <i>Female</i>	Jumlah <i>Total</i>
(1)	(2)	(3)	(4)
Sekolah Dasar (SD) <i>Primary School</i>	30	2	32
Sekolah Menengah Pertama (SMP) <i>Junior High School</i>	477	200	677
Sekolah Menengah Atas (SMA) <i>Senior High School</i>	73	8	81
Diploma I/Akta I <i>Diploma I/Akta I</i>	2	12	14
Diploma II/Akta II <i>Diploma II/Akta II</i>	133	97	230
Diploma III/Akta III <i>Diploma III/Akta III</i>	154	499	653
Diploma IV/Akta IV <i>Diploma IV/Akta IV</i>	27	29	56
S1/Sarjana <i>Under Graduate/Bachelor</i>	1 182	1 411	2 593
S2/Pasca Sarjana <i>Graduate</i>	167	105	272
S3/Doktor/Ph.D <i>Post Graduate</i>	2	-	2
Jumlah/Total	2 247	2 363	4 610

Lanjutan Tabel/Continued Table 2.3.2

Tingkat Pendidikan Educational Level	2022		
	Laki-laki Male	Perempuan Female	Jumlah Total
(1)	(5)	(6)	(7)
Sekolah Dasar (SD) Primary School	23	2	25
Sekolah Menengah Pertama (SMP) Junior High School	414	164	578
Sekolah Menengah Atas (SMA) Senior High School	70	7	77
Diploma I/Akta I Diploma I/Akta I	-	7	7
Diploma II/Akta II Diploma II/Akta II	110	81	191
Diploma III/Akta III Diploma III/Akta III	162	545	707
Diploma IV/Akta IV Diploma IV/Akta IV	24	31	55
S1/Sarjana Under Graduate/Bachelor	1 184	1 469	2 653
S2/Pasca Sarjana Graduate	172	117	289
S3/Doktor/Ph.D Post Graduate	2	-	2
Jumlah/Total	2 161	2 423	4 584

Sumber/Source: Badan Kepegawaian Negara (BKN)/National Civil Service Agency

Tabel
Table 2.3.3

**Jumlah Pegawai Negeri Sipil Menurut Tingkat
Kepangkatan dan Jenis Kelamin di Kabupaten Barito
Kuala, Desember 2021 dan Desember 2022**
*Number of Civil Servants by Hierarchy and Sex in Barito
Kuala Regency, Desember 2021 and Desember 2022*

Pangkat/Golongan/Ruang <i>Hierarchy</i>	2021		
	Laki-laki <i>Male</i>	Perempuan <i>Female</i>	Jumlah <i>Total</i>
(1)	(2)	(3)	(4)
Golongan I/Range I	43	4	47
1. I/A (Juru Muda/ <i>Junior Clerk</i>)	-	-	-
2. I/B (Juru Muda Tingkat I/ <i>First Class Junior Clerk</i>)	7	-	7
3. I/C (Juru/ <i>Clerk</i>)	15	2	17
4. I/D (Juru Tingkat I/ <i>First Class Clerk</i>)	21	2	23
Golongan II/Range II	399	226	625
5. II/A (Pengatur Muda/ <i>Junior Supervisor</i>)	44	2	46
6. II/B (Pengatur Muda Tingkat I/ <i>First Class Junior Supervisor</i>)	75	22	97
7. II/C (Pengatur/ <i>Supervisor</i>)	128	79	207
8. II/D (Pengatur Tingkat I/ <i>First Class Supervisor</i>)	152	123	275
Golongan III/Range III	1 164	1 671	2 835
9. III/A (Penata Muda/ <i>Junior Superintendent</i>)	238	298	536
10. III/B (Penata Muda Tingkat I/ <i>First Class Junior Superintendent</i>)	352	604	956
11. III/C (Penata/ <i>Superintendent</i>)	246	386	632
12. III/D (Penata Tingkat I/ <i>First Class Superintendent</i>)	328	383	711
Golongan IV/Range IV	641	462	1 103
13. IV/A (Pembina/ <i>Administrator</i>)	500	381	881
14. IV/B (Pembina Tingkat I/ <i>First Class Administrator</i>)	119	77	196
15. IV/C (Pembina Utama Muda/ <i>Junior Administrator</i>)	20	4	24
16. IV/D (Pembina Utama Madya/ <i>Middle Administrator</i>)	1	-	1
17. IV/E (Pembina Utama/ <i>Senior Administrator</i>)	1	-	1
Jumlah/Total	2 247	2 363	4 610

Lanjutan Tabel/Continued Table 2.3.3

Pangkat/Golongan/Ruang Hierarchy		2022		
		Laki-laki Male	Perempuan Female	Jumlah Total
(1)		(5)	(6)	(7)
Golongan I/Range I		35	3	38
1. I/A	(Juru Muda/Junior Clerk)	-	-	-
2. I/B	(Juru Muda Tingkat I/First Class Junior Clerk)	5	-	5
3. I/C	(Juru/Clerk)	12	-	12
4. I/D	(Juru Tingkat I/First Class Clerk)	18	3	21
Golongan II/Range II		360	242	602
5. II/A	(Pengatur Muda/Junior Supervisor)	35	3	38
6. II/B	(Pengatur Muda Tingkat I/First Class Junior Supervisor)	60	11	71
7. II/C	(Pengatur/Supervisor)	118	121	239
8. II/D	(Pengatur Tingkat I/First Class Supervisor)	147	107	254
Golongan III/Range III		1 173	1 724	2 897
9. III/A	(Penata Muda/Junior Superintendent)	261	333	594
10. III/B	(Penata Muda Tingkat I/First Class Junior Superintendent)	295	485	780
11. III/C	(Penata/Superintendent)	285	509	794
12. III/D	(Penata Tingkat I/First Class Superintendent)	332	397	729
Golongan IV/Range IV		593	454	1 047
13. IV/A	(Pembina/Administrator)	452	366	818
14. IV/B	(Pembina Tingkat I/First Class Administrator)	120	84	204
15. IV/C	(Pembina Utama Muda/Junior Administrator)	19	4	23
16. IV/D	(Pembina Utama Madya/Middle Administrator)	1	-	1
17. IV/E	(Pembina Utama/Senior Administrator)	1	-	1
Jumlah/Total		2 161	2 423	4 584

Sumber/Source: Badan Kepegawaian Negara (BKN)/National Civil Service Agency

2.4 KEUANGAN PEMERINTAH GOVERNMENT FINANCE

Tabel 2.4.1 Realisasi Pendapatan Pemerintah Kabupaten Barito Kuala Menurut Jenis Pendapatan (ribu rupiah), 2018–2021
Actual Barito Kuala Regency Government Revenues by Kind of Revenues (thousand rupiahs), 2018–2021

Jenis Pendapatan/ <i>Kind of Revenues</i>	2018	2019
(1)	(2)	(3)
1. Pendapatan Asli Daerah (PAD)/<i>Regional Revenue</i>	105 162 770,09	80 614 386,03
1.1 Pajak Daerah/ <i>Regional Tax</i>	57 669 634,59	32 397 336,90
1.2 Retribusi Daerah/ <i>Regional Retribution</i>	4 211 831,99	4 157 497,28
1.3 Hasil Perusahaan Milik Daerah dan Pengelolaan Kekayaan Daerah yang Dipisahkan <i>Regional-Owned Company Revenue and Separated Management of Regional Wealth</i>	8 891 148,82	4 148 443,40
1.4 Lain-lain PAD yang Sah/ <i>Other Regional Revenue</i>	34 390 154,70	39 911 108,45
2. Dana Perimbangan/<i>Balance Funds</i>	908 836 598,85	903 413 397,44
2.1 Bagi Hasil Pajak/ <i>Tax Sharing Revenue</i>	17 310 473,64	12 127 481,07
2.2 Bagi Hasil Bukan Pajak/Sumber Daya Alam <i>Non-Tax Sharing Revenue/Natural Resources</i>	126 171 287,47	112 343 753,78
2.3 Dana Alokasi Umum/ <i>General Allocation Fund</i>	565 599 843,00	593 083 399,00
2.4 Dana Alokasi Khusus/ <i>Special Allocation Fund</i>	199 754 994,74	185 858 763,59
3. Lain-lain Pendapatan yang Sah/<i>Other Revenue</i>	267 758 967,51	306 421 589,86
3.1 Pendapatan Hibah/ <i>Grant</i>	33 378 658,66	46 277 075,48
3.2 Dana Darurat/ <i>Emergency Fund</i>	-	-
3.3 Dana Bagi Hasil Pajak dari Provinsi dan Pemerintah Daerah Lainnya/ <i>Tax Sharing Revenue from Provincial and Other Regional Governments</i>	66 976 237,85	86 242 022,50
3.4 Dana Penyesuaian dan Otonomi Daerah <i>Regional Adjustment and Autonomy Fund</i>	167 404 071,00	21 461 681,00
3.5 Bantuan Keuangan dari Provinsi atau Pemerintah Daerah Lainnya/ <i>Financial Assistance from Provincial or Other Regional Governments</i>	-	-
3.6 Lainnya/ <i>Others</i>	-	152 440 810,88
Jumlah/Total	1 281 758 336,46	1 290 449 373,32

Lanjutan Tabel/Continued Table 2.4.1

Jenis Pendapatan/Kind of Revenues	2020	2021
(1)	(4)	(5)
1. Pendapatan Asli Daerah (PAD)/Regional Revenue	74 329 113,46	108 665 931,22
1.1 Pajak Daerah/Regional Tax	23 083 486,10	31 287 210,79
1.2 Retribusi Daerah/Regional Retribution	3 889 140,78	4 181 235,66
1.3 Hasil Perusahaan Milik Daerah dan Pengelolaan Kekayaan Daerah yang Dipisahkan <i>Regional-Owned Company Revenue and Separated Management of Regional Wealth</i>	6 397 613,13	8 156 591,37
1.4 Lain-lain PAD yang Sah/Other Regional Revenue	40 958 873,44	65 040 893,40
2. Dana Perimbangan/Balance Funds	949 637 060,60	861 781 621,05
2.1 Bagi Hasil Pajak/Tax Sharing Revenue	11 215 735,39	107 733 709,73
2.2 Dana Hasil Bukan Pajak/Sumber Daya Alam <i>Non-Tax Sharing Revenue/Natural Resources</i>	169 866 817,01	-
2.3 Dana Alokasi Umum/General Allocation Fund	532 810 524,00	526 424 523,00
2.4 Dana Alokasi Khusus/Special Allocation Fund	235 743 984,21	227 623 388,32
3. Lain-lain Pendapatan yang Sah/Other Revenue	346 284 158,22	311 700 482,01
3.1 Pendapatan Hibah/Grant	61 806 120,67	8 777 100,46
3.2 Dana Darurat/Emergency Fund	-	-
3.3 Dana Bagi Hasil Pajak dari Provinsi dan Pemerintah Daerah Lainnya/Tax Sharing Revenue from Provincial and Other Regional Governments	70 690 191,55	106 639 582,55
3.4 Dana Penyesuaian dan Otonomi Daerah <i>Regional Adjustment and Autonomy Fund</i>	60 367 577,00	42 228 578,00
3.5 Bantuan Keuangan dari Provinsi atau Pemerintah Daerah Lainnya/Financial Assistance from Provincial or Other Regional Governments	-	-
3.6 Lainnya/Others	153 420 269,00	154 055 221,00
Jumlah/Total	1 370 250 332,28	1 282 148 034,28

Sumber/Source: Badan Pengelolaan Keuangan dan Aset Daerah Kabupaten Barito Kuala/Board of Finance and Asset Management of Barito Kuala Regency

Tabel
Table 2.4.2**Realisasi Belanja Pemerintah Kabupaten Barito Kuala Menurut Jenis Belanja (ribu rupiah), 2018–2021**
Actual Barito Kuala Regency Government Expenditures by Kind of Expenditures (thousand rupiahs), 2018–2021

Jenis Pendapatan <i>Kind of Revenues</i>	2018	2019
(1)	(2)	(3)
1. Belanja Tidak Langsung/<i>Indirect Expenditures</i>	683 545 409,91	723 030 378,77
1.1 Belanja Pegawai/ <i>Personnel Expenditures</i>	461 006 436,10	473 802 000,50
1.2 Belanja Bunga/ <i>Interest Expenditures</i>	-	-
1.3 Belanja Subsidi/ <i>Subsidies Expenditures</i>	-	-
1.4 Belanja Hibah/ <i>Grant Expenditures</i>	9 331 600,00	12 272 580,10
1.5 Belanja Bantuan Sosial/ <i>Social Aid Expenditures</i>	7 954 238,75	4 906 675,00
1.6 Belanja Bagi Hasil/ <i>Sharing Fund Expenditure</i>	4 717 141,95	2 444 817,35
1.7 Belanja Bantuan Keuangan <i>Financial Aids Expenditures</i>	200 166 821,06	229 490 305,82
1.8 Belanja Tidak Terduga/ <i>Unpredicted Expenditures</i>	369 172,05	114 000,00
2. Belanja Langsung/<i>Direct Expenditures</i>	552 454 446,80	588 854 725,64
2.1 Belanja Pegawai/ <i>Personnel Expenditures</i>	12 146 454,10	16 608 465,99
2.2 Belanja Barang dan Jasa <i>Goods and Services Expenditures</i>	255 688 669,28	294 547 925,74
2.3 Belanja Modal/ <i>Capital Expenditure</i>	284 619 323,42	277 698 333,91
Jumlah/<i>Total</i>	1 235 999 856,72	1 311 885 104,41

Lanjutan Tabel/Continued Table 2.4.2

Jenis Pendapatan <i>Kind of Revenues</i>	2020	2021
(1)	(4)	(5)
1. Belanja Tidak Langsung/Indirect Expenditures	833 141 112,22	795 432 110,11
1.1 Belanja Pegawai/Personnel Expenditures	527 612 371,21	548 249 586,96
1.2 Belanja Bunga/Interest Expenditures	-	-
1.3 Belanja Subsidi/Subsidies Expenditures	-	-
1.4 Belanja Hibah/Grant Expenditures	11 305 269,19	24 761 417,51
1.5 Belanja Bantuan Sosial/Social Aid Expenditures	2 662 187,50	266 600,36
1.6 Belanja Bagi Hasil/Sharing Fund Expenditure	2 607 060,65	3 448 829,25
1.7 Belanja Bantuan Keuangan Financial Aids Expenditures	222 780 152,70	216 561 822,20
1.8 Belanja Tidak Terduga/Unpredicted Expenditures	66 174 070,97	2 143 853,83
2. Belanja Langsung/Direct Expenditures	534 508 750,59	478 075 540,76
2.1 Belanja Pegawai/Personnel Expenditures	15 928 324,49	-
2.2 Belanja Barang dan Jasa Goods and Services Expenditures	259 365 130,01	270 534 405,60
2.3 Belanja Modal/Capital Expenditure	259 215 296,09	207 541 135,16
Jumlah/Total	1 367 649 862,81	1 273 507 650,87

Sumber/Source: Badan Pengelolaan Keuangan dan Aset Daerah Kabupaten Barito Kuala/Board of Finance and Asset Management of Barito Kuala Regency

Tabel
Table 2.4.3

Ketetapan dan Realisasi Pajak Bumi dan Bangunan (PBB) di Kabupaten Barito Kuala, 2022
Target and Realization of Land and Building Taxes in Barito Kuala Regency, 2022

Kecamatan Subdistrict	Surat Pemberitahuan Pajak Terhutang (SPPT)	Ketetapan	Realisasi	Persentase
(1)	(2)	(3)	(4)	(5)
Tabunganen	2 369	59 542 463	43 133 369	72,44
Tamban	4 489	191 031 425	96 673 062	50,61
Mekarsari	3 366	54 288 122	56 440 778	103,97
Anjir Pasar	6 628	203 071 851	138 491 186	68,20
Anjir Muara	2 650	128 784 406	65 499 170	50,86
Alalak	6 975	1 441 039 409	330 366 815	22,93
Mandastana	2 735	143 582 927	55 692 273	38,79
Jejangkit	1 822	51 026 641	33 247 609	65,16
Belawang	2 732	53 217 501	50 071 967	94,09
Wanaraya	5 712	109 697 170	99 251 053	90,48
Barambai	2 370	85 371 978	51 790 470	60,66
Rantau Badauh	1 407	55 215 478	31 591 030	57,21
Cerbon	3 890	76 888 087	73 911 390	96,13
Bakumpai	1 509	48 222 343	31 742 489	65,83
Marabahan	2 771	307 375 137	96 631 432	31,44
Tabukan	2 413	44 121 694	44 279 632	100,36
Kuripan	835	23 425 053	18 337 338	78,28
Barito Kuala	54 673	3 075 901 685	1 317 151 063	42,82

Sumber/Source: Badan Pengelolaan Pajak dan Retribusi Daerah Kabupaten Barito Kuala/Board of Regional Tax and Retribution of Barito Kuala Regency

PENDUDUK DAN KETENAGAKERJAAN

Population and Employment

Jumlah Penduduk Laki-Laki
Number of Male Population

162.909

Jumlah Penduduk Perempuan
Number of Female Population

158.860

**Jumlah Penduduk
Kabupaten Barito Kuala Tahun 2022**

Number of Population in Barito Kuala Regency 2022

321.769

PENJELASAN TEKNIS

1. Salah satu sumber data kependudukan adalah sensus penduduk yang dilaksanakan setiap sepuluh tahun sekali. Sensus penduduk telah dilaksanakan sebanyak tujuh kali sejak Indonesia merdeka, yaitu tahun 1961, 1971, 1980, 1990, 2000, 2010, dan 2020.

Keenam sensus penduduk sebelumnya dilaksanakan dengan menggunakan metode tradisional, yaitu mencatat setiap penduduk dari rumah ke rumah. Pertama kalinya dalam sejarah sensus penduduk di Indonesia, Sensus Penduduk 2020 (SP2020) menggunakan metode kombinasi yaitu dengan memanfaatkan data Administrasi Kependudukan (Admindex) dari Direktorat Jenderal Kependudukan dan Pencatatan Sipil (Ditjen Dukcapil) Kementerian Dalam Negeri (Kemendagri) sebagai data dasar pelaksanaan SP2020. Hal ini dirancang dan dilaksanakan sebagai upaya untuk mewujudkan "SATU DATA KEPENDUDUKAN INDONESIA".

SP2020 mencakup seluruh penduduk yang tinggal di wilayah teritorial Indonesia, mencakup Warga Negara Indonesia (WNI) dan Warga

TECHNICAL NOTES

1. One of the sources of demographic data is population census, which is conducted every ten years. Population Census has been conducted seven times since Indonesia's independence: 1961, 1971, 1980, 1990, 2000, 2010, and 2020.

The previous six population censuses were carried out using the traditional method, canvassing each person door-to-door. For the first time in the history of the population census in Indonesia, the 2020 Population Census (PC2020) used a combined method, that is utilizing Population Administration data managed by the Directorate General of Population and Civil Registration of the Ministry of Home Affairs as the basic data for the population census. This is designed and implemented as an effort to realize "ONE INDONESIAN POPULATION DATA".

PC2020 covered all residents who live in Indonesia's territory, including Indonesian citizens (WNI) and foreign citizens (WNA) who have stayed or plan to stay

Negara Asing (WNA) yang telah menetap atau berencana menetap di wilayah Indonesia selama minimal satu tahun. WNI yang dicakup juga termasuk mereka yang berada di luar negeri, yaitu Anggota Korps Diplomatik Republik Indonesia beserta keluarganya di luar negeri dan Anggota TNI/POLRI beserta keluarganya yang sedang melakukan misi perdamaian di luar negeri.

Untuk tahun yang tidak dilaksanakan sensus penduduk, data kependudukan diperoleh dari hasil proyeksi penduduk. Proyeksi penduduk merupakan suatu perhitungan ilmiah yang didasarkan pada asumsi dari komponen-komponen perubahan penduduk, yaitu kelahiran, kematian, dan migrasi (migrasi internasional dan migrasi risen antar provinsi). Proyeksi penduduk interim 2021-2023 dihitung menggunakan data dasar penduduk hasil perapihan umur dari data Administrasi Kependudukan dan SP2020 dengan menggunakan asumsi Angka Kelahiran Total sejak tahun 2020 konstan 2,1 (sesuai Proyeksi Survei Penduduk antar Sensus (SUPAS) 2015-2045), Angka Kematian Bayi (AKB) meneruskan hasil Proyeksi SUPAS 2015-2045, dan pola

in Indonesian territory for at least one year. The Indonesian citizens who are covered also include those who are abroad, namely members of the Diplomatic Corps of the Republic of Indonesia and their families abroad and members of the TNI/POLRI and their families who are carrying out Peacekeeping Missions abroad.

For the periods besides the census year, population projection is applied to estimate population for those years. The population projection is an estimation based on the demographic components, such as birth, death, and migration (international migration and recent migration). The interim population projection for 2021-2023 is calculated from the single age smoothed combined from Population Administration Data and the 2020 Population Census. It uses the assumption that the Total Fertility Rate (TFR) since 2020 is constant at 2.1 (according to the population projection of 2015-2045 Intercensal Population Survey (SUPAS)), Infant Mortality Rate (IMR) continues the results of the 2015-2045 SUPAS Projection, and the 2020 migration pattern is the same as the pattern of migration in SUPAS2015 results.

migrasi 2020 sama dengan pola migrasi hasil SUPAS 2015.

Dalam publikasi ini, data yang disajikan merupakan hasil SP2020 (September), dan hasil proyeksi penduduk interim 2021-2023 (pertengahan tahun/ Juni).

The data presented in this publication are the PC2020 results (September) and the result of interim population projection 2021-2023 (midyear/June).

2. **Penduduk Indonesia** adalah semua orang yang berdomisili di wilayah teritorial Indonesia, mencakup Warga Negara Indonesia (WNI) dan Warga Negara Asing (WNA) yang telah menetap selama satu tahun atau lebih atau berencana menetap di wilayah Indonesia selama minimal satu tahun. Pada sensus sebelumnya referensi waktu dalam konsep kependudukan adalah enam bulan. Perubahan ini didasari oleh UU No. 24 Tahun 2013 tentang Perubahan atas UU No. 23 Tahun 2006 tentang Administrasi Kependudukan pada Pasal 15.

2. **The population of Indonesia** are all people who live in Indonesia's territory, including Indonesian citizens and foreign citizens who have lived for one year or more or plan to stay in Indonesia territory for at least one year. In the previous census the time reference in the population concept was six months. This change is based on Law no.24 of 2013 concerning Amendments to Law no. 23 of 2006 concerning Population Administration in Article 15.

3. **Laju pertumbuhan penduduk per tahun** adalah angka yang menunjukkan rata-rata tingkat pertambahan penduduk per tahun dalam jangka waktu tertentu. Angka ini dinyatakan sebagai persentase dari penduduk dasar. Metode penghitungan laju pertumbuhan penduduk yang digunakan oleh BPS adalah metode geometrik.

3. **Annual population growth rate** is a number that shows the average rate of population growth per year in a certain period. This rate is a percentage of the basic population. The method used by Statistics Indonesia is the geometric method.

4. **Kepadatan penduduk** adalah ukuran persebaran penduduk yang menunjukkan jumlah penduduk untuk setiap kilometer persegi luas wilayah.
5. **Rasio jenis kelamin** adalah perbandingan antara jumlah penduduk laki-laki dan jumlah penduduk perempuan pada suatu daerah dan waktu tertentu, yang biasanya dinyatakan dalam banyaknya penduduk laki-laki per 100 perempuan.
6. **Distribusi penduduk** adalah pola persebaran penduduk di suatu wilayah, baik berdasarkan batas-batas geografis maupun berdasarkan batas-batas administrasi pemerintahan.
7. **Komposisi penduduk** adalah pola persebaran penduduk menurut karakteristiknya, contoh: penduduk menurut kelompok umur, penduduk menurut jenis kelamin.
8. **Penduduk usia kerja** adalah penduduk yang berumur 15 tahun ke atas.
9. **Angkatan kerja** adalah penduduk usia kerja (15 tahun ke atas) yang bekerja, punya pekerjaan namun sementara tidak bekerja, dan pengangguran.
4. **Population density** is a measure of the distribution of the population which shows the total population for each square kilometer of area.
5. **Sex ratio** is the ratio between total male population and female population in a certain area and at a certain time, which is usually stated in the number of male residents per 100 females.
6. **Population distribution** is the pattern of population distribution in an area, either by geographic boundaries or by government administrative boundaries.
7. **Population compotition** is the pattern of population distribution by its characteristics, example: population by age group, population by sex.
8. **Working age population** is persons of 15 years and over.
9. **Labor force or economically active** are persons of 15 years and over, who in the previous week were working, temporarily absent from work but having jobs, and unemployment.

10. **Bekerja** adalah kegiatan ekonomi yang dilakukan oleh seseorang dengan maksud memperoleh atau membantu memperoleh pendapatan atau keuntungan dan lamanya bekerja paling sedikit 1 jam secara terus menerus dalam seminggu yang lalu (termasuk pekerja keluarga tanpa upah yang membantu dalam suatu usaha/kegiatan ekonomi).
10. ***Working** is economic activity conducted by a person and intended to earn income by doing work or helping to do work at least one hour continuously during the reference week (including unpaid family worker/s for any economic activity).*
11. **Jumlah jam kerja seluruhnya** adalah jumlah jam kerja yang digunakan untuk bekerja (tidak termasuk jam kerja istirahat resmi dan jam kerja yang digunakan untuk hal-hal di luar pekerjaan).
11. ***Total working hours** is the total hours spent by an employee to perform all jobs (excluding the time used for other activities which are not classified as work).*
12. **Lapangan usaha** adalah bidang kegiatan dari pekerjaan/tempat bekerja di mana seseorang bekerja. Klasifikasi lapangan usaha mengikuti Klasifikasi Baku Lapangan Usaha Indonesia (KBLI) dalam 1 digit.
12. ***Industry** is field of a person's activity or establishment. The classification of industries follows the Indonesia Standard Industrial Classification (KBLI) in one digit.*
13. **Status pekerjaan** adalah kedudukan seseorang dalam unit usaha/kegiatan dalam melakukan pekerjaan.
13. ***Employment status** is the status of a person at his place of work or establishment where he was employed.*
14. **Berusaha sendiri tanpa dibantu orang lain** adalah bekerja atau berusaha dengan menanggung risiko secara ekonomis, yaitu dengan tidak kembalinya ongkos produksi yang telah dikeluarkan dalam
14. ***Own-account worker** is a person who works at his own risk without assisted by paid per mount worker or unpaid worker include technical job or skill job.*

rangka usahanya tersebut, serta tidak menggunakan pekerja dibayar maupun pekerja tak dibayar, termasuk yang sifat pekerjaannya memerlukan teknologi atau keahlian khusus.

15. **Berusaha dibantu buruh tidak tetap/buruh tidak dibayar** adalah bekerja atau berusaha atas risiko sendiri, dan menggunakan buruh/ pekerja tak dibayar dan atau buruh/ pekerja tidak tetap.

16. **Berusaha dibantu buruh tetap/ buruh dibayar** adalah berusaha atas risiko sendiri dan mempekerjakan paling sedikit satu orang buruh/ pekerja tetap yang dibayar.

17. **Buruh/karyawan/pegawai** adalah seseorang yang bekerja pada orang lain atau instansi/ kantor/perusahaan secara tetap dengan menerima upah/gaji baik berupa uang maupun barang. Buruh yang tidak mempunyai majikan tetap, tidak digolongkan sebagai buruh/karyawan, tetapi sebagai pekerja bebas. Seseorang dianggap memiliki majikan tetap jika memiliki 1 (satu) majikan (orang/ rumah tangga) yang sama dalam sebulan terakhir, khusus pada sektor bangunan batasannya tiga bulan. Apabila majikannya

15. **Employer assisted by temporary workers/unpaid worker** is a person who works at his own risk and assisted by temporary worker/ unpaid worker.

16. **Employer assisted by permanent workers/paid workers** is a person who does his business at her/his own risk at least one assisted by paid permanent worker.

17. **Employee** is a person who work permanently for other people or institution/office/company and gains some money/cash or goods as wage/salary. Labor who have no permanent employer is not categorized as a laborer/worker/ employee but casual worker. A laborers in general is considered to have a permanent employer if he has the same employer during the past month, particularly for building construction sector is 3 months. If the employer is an institution, more than 1 (one) employer is allowed.

instansi/ lembaga, boleh lebih dari satu

18. **Pekerja bebas** adalah seseorang yang bekerja pada orang lain/majikan/ institusi yang tidak tetap (lebih dari 1 majikan dalam sebulan terakhir) di usaha pertanian baik berupa usaha rumah tangga maupun bukan usaha rumah tangga, ataupun di nonpertanian atas dasar balas jasa dengan menerima upah atau imbalan baik berupa uang maupun barang, dan baik dengan sistem pembayaran harian maupun borongan.
18. **Casual employee** is a person who does not work permanently for other people/employer/ institution (more than 1 employer during the last 1 month) in agricultural sector, either home industry or not home industry, or in non-agricultural sector based on remuneration paid with money or goods, and based on daily or contact payment system.
19. **Pekerja tak dibayar** adalah seseorang yang bekerja membantu usaha untuk memperoleh penghasilan/keuntungan yang dilakukan oleh salah seorang anggota rumah tangga atau bukan anggota rumah tangga tanpa mendapat upah/gaji baik berupa uang maupun barang.
19. **Unpaid worker** is a person who intended to work without pay, either with money or good, in an establishment run by other members of the family, relative or neighbor.
20. **Pengangguran** adalah mereka yang termasuk angkatan kerja tetapi tidak bekerja dan sedang mencari pekerjaan menurut referensi waktu tertentu.
20. **Unemployment** is they who included labour force, but not work and applying a job by a certain time reference.

ULASAN**DESCRIPTION****3.1 Kependudukan**

Jumlah penduduk Kabupaten Barito Kuala pada tahun 2022 adalah 321.769 jiwa dengan kecamatan Alalak masih menjadi kecamatan dengan jumlah penduduk terpadat yaitu 65.512 jiwa atau setara dengan 28,36%. Kecamatan dengan jumlah penduduk paling sedikit adalah kecamatan kuripan dengan jumlah penduduk 5,902 atau setara dengan (1,83%). Letak wilayah kecamatan menjadi salah satu faktor banyaknya jumlah penduduk dimana Kecamatan Alalak yang berbatasan langsung dengan Kota Banjarmasin sedangkan kecamatan Kuripan yang berada di paling utara Kabupaten Barito Kuala.

Sementara jika dilihat menurut jenis kelamin, jumlah penduduk laki-laki (162.909 jiwa) masih lebih banyak dibandingkan penduduk perempuan (158.860 jiwa). Hal ini berdampak pada besarnya rasio jenis kelamin yang merupakan perbandingan jumlah penduduk laki-laki terhadap penduduk perempuan. Rasio jenis kelamin pada tahun 2022 adalah 102,55 yang berarti bahwa diantara 100 orang penduduk perempuan di Kabupaten Barito Kuala pada tahun 2022 terdapat 102-103 orang penduduk laki-laki. Hal ini terjadi di semua kecamatan, kecuali kecamatan Mabarahan. Dimana

3.1 Population

The population of Barito Kuala Regency in 2022 is 321,769 people with Alalak subdistrict still being the sub-district with the most densely populated population, namely 65,512 people or equivalent to 28.36%. The sub-district with the least population is Kuripan subdistrict with a population of 5,902 or the equivalent (1.83%). The location of the subdistrict area is one of the factors for the large number of residents where Alalak District is directly adjacent to Banjarmasin Municipality while the Kuripan subdistrict is located in the northernmost Barito Kuala Regency.

Meanwhile, when viewed by gender, the male population (162,909 people) is still more than the female population (158,860 people). This has an impact on the size of the sex ratio, which is the ratio of the male population to the female population. The sex ratio in 2022 is 102.55 which means that among 100 female residents in Barito Kuala Regency in 2022 there will be 102-103 male residents. This happened in all subdistricts, except for Mabarahan subdistrict. Where the sex ratio in Mabarahan subdistrict is 98.63.

rasio jenis kelamin di kecamatan Mabarahan adalah 98,63.

Penduduk Barito Kuala paling banyak berada pada rentang umur 5-9 tahun dengan jumlah 29.468 jiwa sedangkan penduduk paling sedikit berada pada rentang umur 75 tahun ke atas 4.415 jiwa.

Most of the population of Barito Kuala are in the age range of 5-9 years with a total of 29,468 people, meanwhile, the least population is in the age range of 75 years and over 4,415 people.

3.2 Ketenagakerjaan

Dari total 321.769 jiwa penduduk Kabupaten Barito Kuala, tentunya ada yang merupakan kelompok penduduk usia kerja (PUK). Kelompok ini berada pada rentang umur 15 tahun ke atas. Berdasarkan data Survei Angkatan Kerja Nasional (SAKERNAS) ada 236.647 jiwa yang berada di dalam kelompok PUK. Kelompok PUK kemudian dibagi menjadi 2, yaitu angkatan kerja dengan 167.411 jiwa dan bukan angkatan kerja dengan 69.236 jiwa. Dengan Tingkat Partisipasi Angkatan Kerja (TPAK) yang merupakan persentase banyaknya angkatan kerja terhadap banyaknya penduduk yang berumur Lima belas tahun ke atas sebesar 70,74%, dan Tingkat Pengangguran Terbuka (TPT) yang merupakan persentase jumlah pengangguran terhadap jumlah angkatan kerja sebesar 3,63%

Pertanian masih menjadi lapangan pekerjaan utama dengan 68.973 pekerja di bidang pertanian, di bidang jasa 65.447 pekerja, dan

3.2 Employment

Out of a total of 321.769 residents of Barito Kuala Regency, of course there are those who are part of the working age population (PUK). This group is in the age range of 15 years and over. Based on data from the National Labor Force Survey (SAKERNAS), there are 236,647 people in the PUK group. the PUK group was then divided into 2, namely the work force with 167,411 people and the non-work force with 69,236 people. With the Labor Force Participation Rate (TPAK), which is the percentage of the labor force to the population aged fifteen years and over, of 70.74%, and the Open Unemployment Rate (TPT), which is the percentage of the unemployed to the total labor force, of 3.63 %

Agriculture is still the main employment field with 68,973 workers in the agricultural sector, 65,447 workers in the service sector, and

bidang industri pengolahan dengan 26.916 pekerja. Menariknya pekerja yang paling banyak di Kabupaten Barito Kuala berumur diatas 60 tahun dan pekerja yang paling sedikit adalah yang berumur 15-19 tahun.

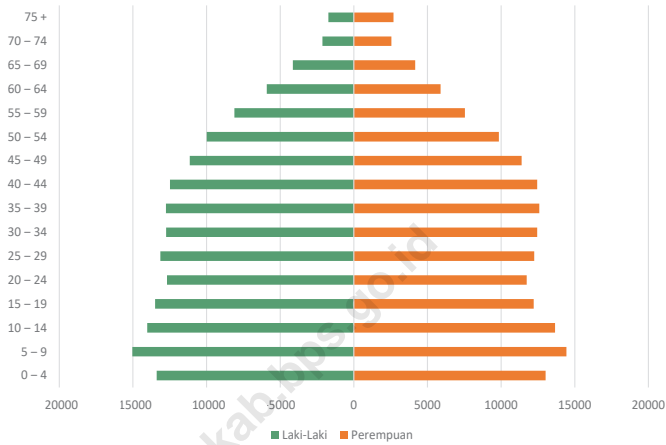
26,916 in the manufacturing sector. Interestingly, most workers in Barito Kuala Regency are over 60 years old and the fewest workers are those aged 15-19 years

<https://baritokualakab.bps.go.id>

Gambar
Figures

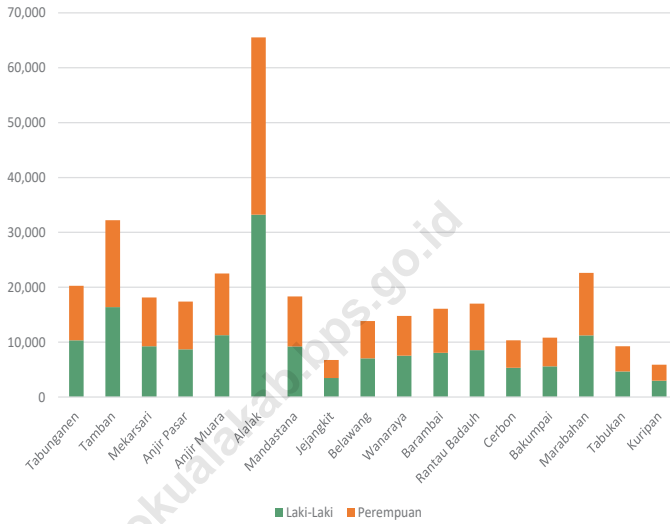
3.1

Piramida Penduduk Kabupaten Barito Kuala, 2022
Population Pyramids of Barito Kuala Regency, 2022



Sumber/Source: Hasil Proyeksi Penduduk Interim 2020–2023 (Pertengahan tahun/Juni)/ *The result of Interim Population Projection 2020–2023 (mid year/June)*

Gambar 3.2 **Jumlah Penduduk Menurut Kecamatan dan Jenis Kelamin di Kabupaten Barito Kuala, 2022**
Figures **Population by Subdistrict and Sex in Barito Kuala Regency, 2022**

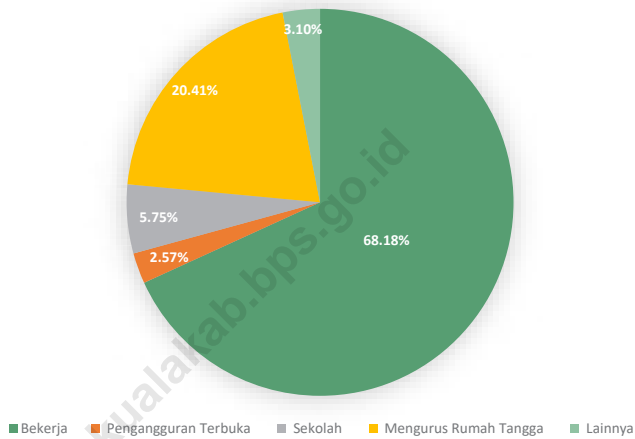


Sumber/Source: Hasil Proyeksi Penduduk Interim 2020–2023 (Pertengahan tahun/Juni)/ The result of Interim Population Projection 2020–2023 (mid year/June)

Gambar
Figures

3.3

Persentase Penduduk Berumur 15 Tahun ke Atas Menurut Jenis Kegiatan Selama Seminggu yang Lalu di Kabupaten Barito Kuala, 2022
Percentage of Population 15 Years of Age and Over by Type of Activity During the Previous Week in Barito Kuala Regency, 2022



Sumber/Source: BPS. Survei Angkatan Kerja Nasional (Sakernas) Agustus/BPS-Statistics Indonesia, August National Labor Force Survey

3.1 PENDUDUK POPULATION

Tabel 3.1.1 **Penduduk, Laju Pertumbuhan Penduduk, Distribusi Persentase Penduduk Kepadatan Penduduk, Rasio Jenis Kelamin Penduduk Menurut Kecamatan di Kabupaten Barito Kuala, 2020 dan 2022**
Population, Population Growth Rate, Percentage Distribution of Population, Population Density, and Population Sex Ratio by Subdistrict in Barito Kuala Regency, 2020 and 2022

Kecamatan Subdistrict	Penduduk (ribu) Population (thousand)		Laju Pertumbuhan Penduduk per Tahun Annual Population Growth Rate (%)	
	2020 ¹	2022 ²	2020 ¹	2022 ²
(1)	(2)	(3)	(4)	(5)
Tabunganen	20,05	20,28	...	0,68
Tamban	31,97	32,23	...	0,47
Mekarsari	17,80	18,15	...	1,14
Anjir Pasar	17,01	17,40	...	1,28
Anjir Muara	21,92	22,49	...	1,49
Alalak	62,83	65,51	...	2,41
Mandastana	17,50	18,32	...	2,66
Jejangkit	6,61	6,74	...	1,15
Belawang	13,63	13,85	...	0,94
Wanaraya	14,34	14,79	...	1,78
Barambai	15,67	16,07	...	1,45
Rantau Badauh	16,46	17,01	...	1,87
Cerbon	9,97	10,33	...	2,08
Bakumpai	10,54	10,82	...	1,53
Marabahan	21,92	22,62	...	1,82
Tabukan	9,03	9,25	...	1,38
Kuripan	5,79	5,90	...	1,11
Barito Kuala	313,02	321,77	...	1,59

Lanjutan Tabel/*Continued Table* 3.1.1

Kecamatan Subdistrict	Persentase Penduduk Percentage of Total Population		Kepadatan Penduduk (per km ²) Population Density per sq.km	
	2020 ¹	2022 ²	2020 ¹	2022 ²
(1)	(6)	(7)	(8)	(9)
Tabunganen	6,40	6,30	84	85
Tamban	10,21	10,02	195	196
Mekarsari	5,69	5,64	124	126
Anjir Pasar	5,44	5,41	135	138
Anjir Muara	7,00	6,99	188	193
Alalak	20,07	20,36	588	613
Mandastana	5,59	5,69	129	135
Jejangkit	2,11	2,09	33	33
Belawang	4,35	4,30	170	173
Wanaraya	4,58	4,60	382	394
Barambai	5,01	4,99	86	88
Rantau Badauh	5,26	5,29	63	65
Cerbon	3,18	3,21	48	50
Bakumpai	3,37	3,36	40	41
Marabahan	7,00	7,03	99	102
Tabukan	2,88	2,87	54	56
Kuripan	1,85	1,83	17	17
Barito Kuala	100,00	100,00	104	107

Lanjutan Tabel/*Continued Table 3.1.1*

Kecamatan Subdistrict	Rasio Jenis Kelamin Population Sex Ratio	
	2020 ¹	2022 ²
(1)	(10)	(11)
Tabunganen	103,79	103,60
Tamban	103,64	103,33
Mekarsari	103,74	104,14
Anjir Pasar	100,44	100,22
Anjir Muara	101,12	100,68
Alalak	102,94	103,02
Mandastana	101,39	101,09
Jejangkit	105,86	105,30
Belawang	103,60	103,57
Wanaraya	104,42	104,29
Barambai	101,67	101,01
Rantau Badauh	101,57	101,27
Cerbon	106,74	107,22
Bakumpai	107,14	107,70
Marabahan	99,14	98,63
Tabukan	101,16	100,85
Kuripan	102,13	102,26
Barito Kuala	102,70	102,55

Catatan/Note: ¹ Hasil Sensus Penduduk (SP) 2020 (September)/*The Result of 2020 Population Census (September)*

² Hasil Proyeksi Penduduk Interim 2020-2023 (Pertengahan tahun/Juni)/*The result of Interim Population Projection 2020-2023 (mid year/June)*

Sumber/Source: BPS/ BPS-Statistics Indonesia

Tabel 3.1.2 Jumlah Penduduk Menurut Kelompok Umur dan Jenis Kelamin di Kabupaten Barito Kuala, 2022
Table *Population by Age Groups and Sex in Barito Kuala Regency, 2022*

Kelompok Umur <i>Age Groups</i>	Jenis Kelamin/Sex		
	Laki-laki <i>Male</i>	Perempuan <i>Female</i>	Jumlah <i>Total</i>
(1)	(2)	(3)	(4)
0 - 4	13 392	13 025	26 417
5 - 9	15 035	14 433	29 468
10 - 14	14 025	13 657	27 682
15 - 19	13 491	12 214	25 705
20 - 24	12 687	11 733	24 420
25 - 29	13 134	12 251	25 385
30 - 34	12 747	12 445	25 192
35 - 39	12 762	12 593	25 355
40 - 44	12 482	12 448	24 930
45 - 49	11 144	11 397	22 541
50 - 54	9 987	9 842	19 829
55 - 59	8 110	7 541	15 651
60 - 64	5 911	5 884	11 795
65 - 69	4 145	4 164	8 309
70 - 74	2 130	2 545	4 675
75 +	1 727	2 688	4 415
Barito Kuala	162 909	158 860	321 769

Catatan/Note: Hasil Proyeksi Penduduk Interim 2020–2023 (Pertengahan tahun/Juni)/ *The result of Interim Population Projection 2020–2023 (mid year/June)*

Sumber/Source: BPS/ BPS-Statistics Indonesia

Tabel 3.1.3 **Jumlah Penduduk Menurut Kecamatan di Kabupaten Barito Kuala di Kabupaten Barito Kuala, 2022**
Table 3.1.3 **Population by Subdistrict in Barito Kuala Regency, 2022**

Kecamatan Subdistrict	Jenis Kelamin/Sex		
	Laki-laki Male	Perempuan Female	Jumlah Total
(1)	(2)	(3)	(4)
Tabunganen	10 321	9 962	20 283
Tamban	16 378	15 850	32 228
Mekarsari	9 260	8 892	18 152
Anjir Pasar	8 708	8 689	17 397
Anjir Muara	11 285	11 209	22 494
Alalak	33 243	32 269	65 512
Mandastana	9 209	9 110	18 319
Jejangkit	3 457	3 283	6 740
Belawang	7 047	6 804	13 851
Wanaraya	7 552	7 241	14 793
Barambai	8 076	7 995	16 071
Rantau Badauh	8 557	8 450	17 007
Cerbon	5 347	4 987	10 334
Bakumpai	5 611	5 210	10 821
Marabahan	11 230	11 386	22 616
Tabukan	4 644	4 605	9 249
Kuripan	2 984	2 918	5 902
Barito Kuala	162 909	158 860	321 769

Catatan/Note: Hasil Proyeksi Penduduk Interim 2020–2023 (Pertengahan tahun/Juni)/ *The result of Interim Population Projection 2020–2023 (mid year/June)*

Sumber/Source: BPS/ BPS-Statistics Indonesia

3.2 KETENAGAKERJAAN EMPLOYMENT

Tabel 3.2.1 **Jumlah Penduduk Berumur 15 Tahun Keatas Menurut Jenis Kegiatan Selama Seminggu yang Lalu dan Jenis Kelamin di Kabupaten Barito Kuala, 2022**
Population Aged 15 Years and Over by Type of Activity During The Previous Week and Sex in Barito Kuala Regency, 2022

Kegiatan Utama <i>Main Activity</i>	Jenis Kelamin/Sex		
	Laki-Laki <i>Male</i>	Perempuan <i>Female</i>	Laki-Laki + Perempuan <i>Male+Female</i>
(1)	(2)	(3)	(4)
I. Angkatan Kerja/<i>Economically Active</i>	101 428	65 983	167 411
1. Bekerja/ <i>Working</i>	97 627	63 709	161 336
2. Pengangguran Terbuka/ <i>Unemployment</i>	3 801	2 274	6 075
II. Bukan Angkatan Kerja/<i>Not Economically Active</i>	16 384	52 852	69 236
1. Sekolah/ <i>Attending School</i>	7 483	6 115	13 598
2. Mengurus Rumah Tangga/ <i>Housekeeping</i>	3 918	44 376	48 294
3. Lainnya/ <i>Others</i>	4 983	2 361	7 344
Jumlah/<i>Total</i>	117 812	118 835	236 647
Tingkat Partisipasi Angkatan Kerja <i>Economically Active Participation Rate</i>	86,09	55,52	70,74
Tingkat Pengangguran <i>Unemployment Rate</i>	3,75	3,45	3,63

Sumber/*Source*: BPS. Survei Angkatan Kerja Nasional (Sakernas) Agustus/BPS-Statistics Indonesia, August National Labor Force Survey

Tabel
Table 3.2.2

Penduduk Berumur 15 Tahun ke Atas Menurut Pendidikan Tertinggi yang Ditamatkan dan Jenis Kegiatan Selama Seminggu yang Lalu di Kabupaten Barito Kuala, 2022

Population 15 Years of Age and Over by Educational Attainment and Type of Activity During the Previous Week in Barito Kuala Regency, 2022

Pendidikan Tertinggi yang Ditamatkan ¹ Educational Attainment ¹	Angkatan Kerja/Economically Active			Persentase Bekerja terhadap Angkatan Kerja Percentage of Working to Economically Active
	Bekerja Working	Pengangguran ² Unemployment ²	Jumlah Angkatan Kerja Total of Economically Active	
(1)	(2)	(3)	(4)	(5)
0	81 549	933	82 482	98,87
1	24 690	1 391	26 081	94,67
2	41 664	3 656	45 320	91,93
3	13 433	95	13 528	99,30
Jumlah/Total	161 336	6 075	167 411	96,37

Lanjutan Tabel/*Continued Table* 3.2.2

Pendidikan Tertinggi yang Ditamatkan ¹ <i>Educational Attainment¹</i>	Bukan Angkatan Kerja <i>Not Economically Active</i>	Jumlah Total	Persentase Angkatan Kerja terhadap Penduduk Usia Kerja <i>Percentage of Economically Active to Working Age Population</i>
(1)	(6)	(7)	(8)
0	33 120	115 602	71,35
1	19 747	45 828	56,91
2	13 444	58 764	77,12
3	2 925	16 453	82,22
Jumlah/Total	69 236	236 647	70,74

Catatan/*Note*:
¹ 0. ≤ Sekolah Dasar (SD)/≤ *Primary School*
 1. Sekolah Menengah Pertama/*Junior High School*
 2. Sekolah Menengah Atas/*Senior High School*
 3. Perguruan Tinggi/*Collage*
² 1. Mencari pekerjaan/*Looking for work*
 2. Mempersiapkan usaha/*Establishing a new business/firm*
 3. Merasa tidak mungkin mendapat pekerjaan/*Feeling hopeless in looking for work (discouraged job seekers)*
 4. Sudah punya pekerjaan tetapi belum mulai bekerja/*Having job already but not starting to work yet*
 Sumber/*Source*: BPS, Survei Angkatan Kerja Nasional (Sakernas) Agustus/BPS-Statistics Indonesia, August National Labor Force Survey

Tabel
Table 3.2.3

Penduduk Berumur 15 Tahun Ke Atas yang Bekerja Selama Seminggu yang Lalu Menurut Status Pekerjaan Utama dan Jenis Kelamin di Kabupaten Barito Kuala, 2022

Population 15 Years of Age and Over who Worked During The Previous Week by Main Employment Status and Sex in Barito Kuala Regency, 2022

Status Pekerjaan Utama <i>Main Employment Status</i>	Laki-Laki <i>Male</i>	Perempuan <i>Female</i>	Jumlah <i>Total</i>
(1)	(2)	(3)	(4)
Berusaha sendiri <i>Own account worker</i>	16 921	13 611	30 532
Berusaha dibantu buruh tidak tetap/buruh tak dibayar <i>Employer assisted by temporary worker/unpaid worker</i>	24 599	9 918	34 517
Berusaha dibantu buruh tetap/buruh dibayar <i>Employer assisted by permanent worker/paid worker</i>	3 476	1 188	4 664
Buruh/Karyawan/Pegawai <i>Regular employee</i>	34 949	16 092	51 041
Pekerja bebas <i>Casual employee</i>	9 978	1 545	11 523
Pekerja keluarga/tak dibayar <i>Family worker/unpaid worker</i>	7 704	21 355	29 059
Jumlah/Total	97 627	63 709	161 336

Sumber/Source: BPS. Survei Angkatan Kerja Nasional (Sakernas) Agustus/BPS-Statistics Indonesia, August National Labor Force Survey

Tabel
Table 3.2.4

Penduduk Berumur 15 Tahun ke Atas Menurut Kelompok Umur dan Jenis Kegiatan Selama Seminggu yang Lalu di Kabupaten Barito Kuala, 2022
Population 15 Years of Age and Over by Age Group and Type of Activity During the Previous Week in Barito Kuala Regency, 2022

Kelompok Umur <i>Age Group</i>	Angkatan Kerja/ <i>Economically Active</i>				Jumlah Angkatan Kerja <i>Total of Economically Active</i>
	Bekerja <i>Working</i>	Pengangguran ¹ <i>Unemployment¹</i>		Jumlah Total	
		Pernah Bekerja Ever Worked	Tidak Pernah Bekerja Never Worked		
(1)	(2)	(3)	(4)	(5)	(6)
15 - 19	7 227	324	2 348	2 672	9 899
20 - 24	13 592	866	550	1 416	15 008
25 - 29	14 939	-	-	-	14 939
30 - 34	17 539	171	-	171	17 710
35 - 39	18 604	580	-	580	19 184
40 - 44	18 872	175	164	339	19 211
45 - 49	17 255	-	-	-	17 255
50 - 54	17 273	123	-	123	17 396
55 - 59	14 373	-	-	-	14 373
60 - 64	9 325	-	-	-	9 325
65 +	12 337	774	-	774	13 111
Jumlah/Total	161 336	3 013	3 062	6 075	167 411

Lanjutan Tabel/*Continued Table 3.2.4*

Kelompok Umur <i>Age Group</i>	Persentase Bekerja terhadap Angkatan Kerja <i>Percentage of Working to Economically Active</i>	Bukan Angkatan Kerja <i>Not Economically Active</i>			Jumlah Bukan Angkatan Kerja <i>Total of Not Economically Active</i>
		Sekolah Attending School	Mengurus Rumah Tangga House-keeping	Lainnya Others	
(1)	(7)	(8)	(9)	(10)	(11)
15 - 19	73,01	11 730	2 744	428	14 902
20 - 24	90,57	1 868	5 044	395	7 307
25 - 29	100,00	-	7 341	690	8 031
30 - 34	99,03	-	5 832	285	6 117
35 - 39	96,98	-	4 234	379	4 613
40 - 44	98,24	-	3 804	421	4 225
45 - 49	100,00	-	3 877	127	4 004
50 - 54	99,29	-	2 658	272	2 930
55 - 59	100,00	-	2 724	-	2 724
60 - 64	100,00	-	3 575	579	4 154
65 +	94,10	-	6 461	3 768	10 229
Jumlah/Total	96,37	13 598	48 294	7 344	69 236

Lanjutan Tabel/*Continued Table* 3.2.4

Kelompok Umur Age Group	Jumlah Total	Persentase Angkatan Kerja terhadap Penduduk Usia Kerja Percentage of Economically Active to Working Age Population
(1)	(12)	(13)
15 - 19	24 801	39,91
20 - 24	22 315	67,26
25 - 29	22 970	65,04
30 - 34	23 827	74,33
35 - 39	23 797	80,62
40 - 44	23 436	81,97
45 - 49	21 259	81,17
50 - 54	20 326	85,58
55 - 59	17 097	84,07
60 - 64	13 479	69,18
65 +	23 340	56,17
Jumlah/Total	236 647	70,74

Catatan/Note: ¹ 1. Mencari pekerjaan/*Looking for work*
 2. Mempersiapkan usaha/*Establishing a new business/firm*
 3. Merasa tidak mungkin mendapat pekerjaan/*Feeling hopeless in looking for work (discouraged job seekers)*
 4. Sudah punya pekerjaan tetapi belum mulai bekerja/*Having job already but not starting to work yet*

Sumber/Source: BPS, Survei Angkatan Kerja Nasional (Sakernas) Agustus/BPS-Statistics Indonesia, August National Labor Force Survey

Tabel
Table 3.2.5

Penduduk Berumur 15 Tahun ke Atas Menurut Pendidikan Tertinggi yang Ditamatkan dan Jenis Kegiatan Selama Seminggu yang Lalu di Kabupaten Barito Kuala, 2022
Population 15 Years of Age and Over by Type of Activity During the Previous Week and Educational Attainment in Barito Kuala Regency, 2022

Pendidikan Tertinggi yang Ditamatkan <i>Educational Attainment</i>	Angkatan Kerja <i>Economically Active</i>			Bukan Angkatan Kerja <i>Not Economically Active</i>
	Bekerja <i>Working</i>	Pengangguran Terbuka <i>Unemployment</i>	Jumlah Total	
(1)	(2)	(3)	(4)	(5)
Tidak/belum pernah sekolah <i>No Schooling</i>	344	-	344	1 133
Tidak/belum tamat SD <i>Not Yet Completed Primary School</i>	37 430	830	38 260	14 470
Sekolah Dasar <i>Primary School</i>	43 775	103	43 878	17 517
Sekolah Menengah Pertama <i>Junior High School</i>	24 690	1 391	26 081	19 747
Sekolah Menengah Atas <i>Senior High School</i>	32 881	3 158	36 039	10 956
Sekolah Menengah Atas Kejuruan <i>Vocational Senior High School</i>	8 783	498	9 281	2 488
Diploma I/II/III/Akademi <i>Diploma I/II/III/Academy</i>	2 385	-	2 385	995
Universitas <i>University</i>	11 048	95	11 143	1 930
Jumlah/Total	161 336	6 075	167 411	69 236

Sumber/Source: BPS. Survei Angkatan Kerja Nasional (Sakernas) Agustus/BPS-Statistics Indonesia, August National Labor Force Survey

Tabel 3.2.6
Table

Penduduk Berumur 15 Tahun Ke Atas yang Bekerja Selama Seminggu yang Lalu Menurut Status Pekerjaan Utama dan Lapangan Pekerjaan Utama di Kabupaten Barito Kuala, 2022

Population 15 Years of Age and Over who Worked During The Previous Week by Main Employment Status and Main Industry in Barito Kuala Regency, 2022

Status Pekerjaan Utama <i>Main Employment Status</i>	Lapangan Pekerjaan Utama ¹ <i>Main Industry¹</i>			Jumlah <i>Total</i>
	1	2	3	
(1)	(2)	(3)	(4)	(5)
Berusaha sendiri <i>Own account worker</i>	12 813	2 615	15 104	30 532
Berusaha dibantu buruh tidak tetap/buruh tidak dibayar <i>Employer assisted by temporary worker/unpaid worker</i>	23 123	576	10 818	34 517
Berusaha dibantu buruh tetap/buruh dibayar <i>Employer assisted by permanent worker/paid worker</i>	1 820	470	2 374	4 664
Buruh/Karyawan/Pegawai <i>Employee</i>	5 916	17 065	28 060	51 041
Pekerja bebas <i>Casual worker</i>	4 815	5 930	778	11 523
Pekerja keluarga/tak dibayar <i>Family worker/unpaid worker</i>	20 486	260	8 313	29 059
Jumlah/Total	68 973	26 916	65 447	161 336

Catatan/Note: ¹ 1. Pertanian, Kehutanan, Perikanan/Agriculture, Forestry, and Fishing
 2. Pertambangan dan Penggalian; Industri Pengolahan; Pengadaan Listrik dan Gas; Pengadaan Air; Pengelolaan Sampah, Limbah, dan Daur Ulang; Konstruksi
Mining and Quarrying; Manufacturing; Electricity and Gas; Water Supply; Sewerage, Waste Management, and Remediation Activities; Construction
 3. Perdagangan Besar dan Eceran; Reparasi Mobil dan Sepeda Motor; Transportasi dan Pergudangan; Penyediaan Akomodasi dan Makan Minum; Informasi dan Komunikasi; Jasa Keuangan dan Asuransi; Real Estat; Jasa Perusahaan; Administrasi Pemerintahan, Pertahanan, dan Jaminan Sosial Wajib; Jasa Pendidikan; Jasa Kesehatan dan Kegiatan Sosial; Jasa Lainnya
Wholesale and Retail Trade; Repair of Motor Vehicles and Motorcycles; Transportation and Storage; Accommodation and Food Service Activities; Information and Communication; Financial and Insurance Activities; Real Estate Activities; Business Activities; Public Administration and Defence; Compulsory Social Security; Education; Human Health and Social Work Activities; Other Services Activities

Sumber/Source: BPS, Survei Angkatan Kerja Nasional (Sakernas) Agustus/BPS-Statistics Indonesia, August National Labor Force Survey

Tabel
Table 3.2.7

Penduduk Berumur 15 Tahun ke Atas yang Bekerja Selama Seminggu yang Lalu Menurut Jumlah Jam Kerja pada Pekerjaan Utama dan Lapangan Pekerjaan Utama di Kabupaten Barito Kuala, 2022
Population 15 Years of Age and Over who Worked During The Previous Week by Total Working Hours on Main Job and Main Industry in Barito Kuala Regency, 2022

Jumlah Jam Kerja pada Pekerjaan Utama <i>Total Working Hours on Main Job (jam/hours)</i>	Lapangan Pekerjaan Utama ¹ <i>Main Industry¹</i>			Jumlah Total <i>Total</i>
	1	2	3	
(1)	(2)	(3)	(4)	(5)
0 ²	3 625	818	1 130	5 573
1–14	8 817	991	7 280	17 088
15–34	30 390	5 135	17 970	53 495
35+	26 141	19 972	39 067	85 180
Jumlah/Total	68 973	26 916	65 447	161 336

Catatan/Note: ¹ 1. Pertanian, Kehutanan, Perikanan/Agriculture, Forestry, and Fishing
2. Pertambangan dan Penggalian; Industri Pengolahan; Pengadaan Listrik dan Gas; Pengadaan Air; Pengelolaan Sampah, Limbah, dan Daur Ulang; Konstruksi
Mining and Quarrying; Manufacturing; Electricity and Gas; Water Supply; Sewerage, Waste Management, and Remediation Activities; Construction
3. Perdagangan Besar dan Eceran; Reparasi Mobil dan Sepeda Motor; Transportasi dan Pergudangan; Penyediaan Akomodasi dan Makan Minum; Informasi dan Komunikasi; Jasa Keuangan dan Asuransi; Real Estat; Jasa Perusahaan; Administrasi Pemerintahan, Pertahanan, dan Jaminan Sosial Wajib; Jasa Pendidikan; Jasa Kesehatan dan Kegiatan Sosial; Jasa Lainnya
Wholesale and Retail Trade; Repair of Motor Vehicles and Motorcycles; Transportation and Storage; Accommodation and Food Service Activities; Information and Communication; Financial and Insurance Activities; Real Estate Activities; Business Activities; Public Administration and Defence; Compulsory Social Security; Education; Human Health and Social Work Activities; Other Services Activities

² Sementara tidak bekerja/Temporarily not working

Sumber/Source: BPS, Survei Angkatan Kerja Nasional (Sakernas) Agustus/BPS-Statistics Indonesia, August National Labor Force Survey

Tabel 3.2.8
Table

Penduduk Berumur 15 Tahun ke Atas yang Bekerja Selama Seminggu yang Lalu Menurut Lapangan Pekerjaan Utama dan Pendidikan Tertinggi yang Ditamatkan di Kabupaten Barito Kuala, 2022
Population 15 Years of Age and Over who Worked During The Previous Week by Main Industry and Educational Attainment in Barito Kuala Regency, 2022

Lapangan Pekerjaan Utama ¹ <i>Main Industry¹</i>	Pendidikan Tertinggi yang Ditamatkan <i>Educational Attainment</i>				Jumlah Total
	≤ SD <i>≤ Elementary School</i>	SMP <i>Junior High School</i>	SMA <i>Senior High School</i>	Perguruan Tinggi <i>College</i>	
(1)	(2)	(3)	(4)	(5)	(6)
1	52 040	9 640	6 819	474	68 973
2	12 969	3 797	9 444	706	26 916
3	16 540	11 253	25 401	12 253	65 447
Jumlah/Total	81 549	24 690	41 664	13 433	161 336

Catatan/Note: ¹ 1. Pertanian, Kehutanan, Perikanan/*Agriculture, Forestry, and Fishing*
 2. Pertambangan dan Penggalian; Industri Pengolahan; Pengadaan Listrik dan Gas; Pengadaan Air; Pengelolaan Sampah, Limbah, dan Daur Ulang; Konstruksi
Mining and Quarrying; Manufacturing; Electricity and Gas; Water Supply; Sewerage, Waste Management, and Remediation Activities; Construction
 3. Perdagangan Besar dan Eceran; Reparasi Mobil dan Sepeda Motor; Transportasi dan Pergudangan; Penyediaan Akomodasi dan Makan Minum; Informasi dan Komunikasi; Jasa Keuangan dan Asuransi; Real Estat; Jasa Perusahaan; Administrasi Pemerintahan, Pertahanan, dan Jaminan Sosial Wajib; Jasa Pendidikan; Jasa Kesehatan dan Kegiatan Sosial; Jasa Lainnya
Wholesale and Retail Trade; Repair of Motor Vehicles and Motorcycles; Transportation and Storage; Accommodation and Food Service Activities; Information and Communication; Financial and Insurance Activities; Real Estate Activities; Business Activities; Public Administration and Defence; Compulsory Social Security; Education; Human Health and Social Work Activities; Other Services Activities

Sumber/Source: BPS, Survei Angkatan Kerja Nasional (Sakernas) Agustus/BPS-Statistics Indonesia, August National Labor Force Survey

Tabel 3.2.9 **Penduduk Berumur 15 Tahun ke Atas yang Bekerja Selama Seminggu yang Lalu Menurut Jumlah Jam Kerja pada Pekerjaan Utama dan Jenis Kelamin di Kabupaten Barito Kuala, 2022**
Population 15 Years of Age and Over who Worked During The Previous Week by Total Working Hours on Main Job and Sex in Barito Kuala Regency, 2022

Jumlah Jam Kerja pada Pekerjaan Utama (jam) <i>Total Working Hours on Main Job (hours)</i>	Laki-Laki <i>Male</i>	Perempuan <i>Female</i>	Jumlah <i>Total</i>
(1)	(2)	(3)	(4)
0 ¹	3 813	1 760	5 573
1–14	7 758	9 330	17 088
15–24	12 511	10 798	23 309
25–34	19 172	11 014	30 186
35–40	14 109	7 848	21 957
41+	40 264	22 959	63 223
Jumlah/Total	97 627	63 709	161 336

Catatan/Note: ¹ Sementara tidak bekerja/Temporarily not working

Sumber/Source: BPS. Survei Angkatan Kerja Nasional (Sakernas) Agustus/BPS-Statistics Indonesia, August National Labor Force Survey

Tabel
Table 3.2.10

Penduduk Berumur 15 Tahun ke Atas yang Bekerja Selama Seminggu yang Lalu Menurut Jumlah Jam Kerja Seluruhnya dan Jenis Kelamin di Kabupaten Barito Kuala, 2022
Population 15 Years of Age and Over who Worked During The Previous Week by Total Working Hours and Sex in Barito Kuala Regency, 2022

Jumlah Jam Kerja Seluruhnya (jam) <i>Total Working Hours (hours)</i>	Laki-Laki <i>Male</i>	Perempuan <i>Female</i>	Jumlah <i>Total</i>
(1)	(2)	(3)	(4)
0 ¹	3 813	1 760	5 573
1–14	6 756	8 823	15 579
15–24	9 621	10 040	19 661
25–34	17 776	10 886	28 662
35–40	15 007	7 645	22 652
41+	44 654	24 555	69 209
Jumlah/Total	97 627	63 709	161 336

Catatan/Note: ¹ Sementara tidak bekerja/Temporarily not working

Sumber/Source: BPS. Survei Angkatan Kerja Nasional (Sakernas) Agustus/BPS-Statistics Indonesia, August National Labor Force Survey

Tabel
Table 3.2.11

Penduduk Berumur 15 Tahun ke Atas yang Bekerja Selama Seminggu yang Lalu Menurut Kelompok Umur dan Jumlah Jam Kerja Seluruhnya di Kabupaten Barito Kuala, 2022

Population 15 Years of Age and Over who Worked During The Previous Week by Age Groups and Total Working Hours in Barito Kuala Regency, 2022

Kelompok Umur Age Groups	Jumlah Jam Kerja Seluruhnya (jam) Total Working Hours (hours)			
	0 ¹	1–14	15–34	35+
(1)	(2)	(3)	(4)	(5)
15–19	167	1 788	1 753	3 519
20–24	586	1 771	3 862	7 373
25–29	209	714	3 432	10 584
30–34	141	1 247	3 920	12 231
35–39	492	1 401	6 776	9 935
40–44	481	1 298	5 943	11 150
45–49	641	777	5 967	9 870
50–54	734	1 904	4 183	10 452
55–59	625	1 299	4 369	8 080
60+	1 497	3 380	8 118	8 667
Jumlah/Total	5 573	15 579	48 323	91 861

Catatan/Note: ¹ Sementara tidak bekerja/Temporarily not working

Sumber/Source: BPS, Survei Angkatan Kerja Nasional (Sakernas) Agustus/BPS-Statistics Indonesia, August National Labor Force Survey

Tabel
Table 3.2.12

Penduduk Berumur 15 Tahun ke Atas yang Bekerja Selama Seminggu yang Lalu Menurut Kelompok Umur dan Jenis Kelamin di Kabupaten Barito Kuala, 2022
Population 15 Years of Age and Over who Worked During The Previous Week by Age Groups and Sex in Barito Kuala Regency, 2022

Kelompok Umur <i>Age Groups</i>	Laki-Laki <i>Male</i>	Perempuan <i>Female</i>	Jumlah <i>Total</i>
(1)	(2)	(3)	(4)
15-19	3 751	3 476	7 227
20-24	8 088	5 504	13 592
25-29	10 292	4 647	14 939
30-34	11 297	6 242	17 539
35-39	11 022	7 582	18 604
40-44	11 239	7 633	18 872
45-49	10 815	6 440	17 255
50-54	9 539	7 734	17 273
55-59	8 355	6 018	14 373
60+	13 229	8 433	21 662
Jumlah/Total	97 627	63 709	161 336

Sumber/Source: BPS, Survei Angkatan Kerja Nasional (Sakernas) Agustus/BPS-Statistics Indonesia, August National Labor Force Survey

Tabel
Table 3.2.13

Penduduk Berumur 15 Tahun ke Atas yang Bekerja Selama Seminggu yang Lalu Menurut Status Pekerjaan Utama dan Pendidikan Tertinggi yang Ditamatkan di Kabupaten Barito Kuala, 2022

Population 15 Years of Age and Over who Worked During The Previous Week by Main Industry and Educational Attainment in Barito Kuala Regency, 2022

Status Pekerjaan Utama Main Employment Status	≤ SD ≤ Elementary School	SMP Junior High School	SMA Senior High School	Perguruan Tinggi College	Jumlah Total
(1)	(2)	(3)	(4)	(5)	(6)
Berusaha sendiri <i>Own account worker</i>	18 132	5 504	5 698	1 198	30 532
Berusaha dibantu buruh tidak tetap/ buruh tak dibayar <i>Employer assisted by temporary worker/ unpaid worker</i>	21 530	5 659	6 961	367	34 517
Berusaha dibantu buruh tetap/buruh dibayar <i>Employer assisted by permanent worker/ paid worker</i>	2 383	148	1 428	705	4 664
Buruh/Karyawan/ Pegawai <i>Regular employee</i>	13 507	5 970	20 401	11 163	51 041
Pekerja bebas <i>Casual employee</i>	8 585	1 053	1 885	-	11 523
Pekerja keluarga/tak dibayar <i>Family worker/unpaid worker</i>	17 412	6 356	5 291	-	29 059
Jumlah/Total	81 549	24 690	41 664	13 433	161 336

Sumber/Source: BPS. Survei Angkatan Kerja Nasional (Sakernas) Agustus/BPS-Statistics Indonesia, August National Labor Force Survey

Tabel 3.2.14 **Penduduk Berumur 15 Tahun ke Atas yang Bekerja Selama Seminggu yang Lalu Menurut Lapangan Pekerjaan Utama dan Jenis Kelamin di Kabupaten Barito Kuala, 2022**
Table 3.2.14 **Population 15 Years of Age and Over who Worked During The Previous Week by Main Industry and Sex in Barito Kuala Regency, 2022**

Lapangan Pekerjaan Utama ¹ <i>Main Industry</i> ¹	Laki-Laki <i>Male</i>	Perempuan <i>Female</i>	Jumlah <i>Total</i>
(1)	(2)	(3)	(4)
1	43 712	25 261	68 973
2	20 605	6 311	26 916
3	33 310	32 137	65 447
Jumlah/Total	97 627	63 709	161 336

Catatan/Note: ¹ 1. Pertanian/Agriculture
 2. Industri Pengolahan/Manufacturing Industry
 3. Jasa/Services

Sumber/Source: BPS. Survei Angkatan Kerja Nasional (Sakernas) Agustus/BPS-Statistics Indonesia, August National Labor Force Survey

SOSIAL DAN KESEJAHTERAAN RAKYAT

Social and Welfare

Tenaga Medis

Medical Worker

85 Orang/
people



352 Orang/
people

Tenaga Keperawatan
Nursing Worker



385 Orang/
people

Tenaga Kebidanan
Midwifery Worker



45 Orang/
People

Tenaga Kesehatan Masyarakat

Public Health Worker



Tenaga Keteknisan Medis
Medical Technicians

35 Orang/
people



Tenaga Kesehatan Lingkungan

Environmental Health Worker

26 Orang/
people



Tenaga Gizi

Nutritionist

45 Orang/
people



Tenaga Teknik Biomedika
Biomedical Engineer

56 Orang/
People



Tenaga Kefarmasian

Pharmaceutical Worker

66 Orang/
people



PENJELASAN TEKNIS

1. **Tidak/belum pernah sekolah** adalah mereka yang tidak pernah atau belum pernah terdaftar dan tidak pernah atau belum pernah aktif mengikuti pendidikan di suatu jenjang pendidikan formal. Termasuk juga yang tamat/belum tamat taman kanak-kanak tetapi tidak melanjutkan ke sekolah dasar.
2. **Masih bersekolah** adalah mereka yang terdaftar dan aktif mengikuti pendidikan formal dan nonformal (Paket A, B, atau C), baik pendidikan dasar, menengah maupun pendidikan tinggi. Bagi mahasiswa yang sedang cuti dianggap masih bersekolah.
3. **Tidak bersekolah lagi** adalah mereka yang pernah terdaftar dan aktif mengikuti pendidikan di suatu jenjang pendidikan formal dan nonformal (Paket A, B, atau C), tetapi pada saat pencacahan tidak lagi terdaftar dan tidak aktif mengikuti pendidikan.
4. **Tamat sekolah** adalah menyelesaikan pelajaran yang ditandai dengan lulus ujian akhir pada kelas atau tingkat terakhir suatu jenjang pendidikan di sekolah negeri maupun swasta dengan mendapatkan tanda tamat belajar/ijazah. Seseorang

TECHNICAL NOTES

1. **Not/never attending school** is someone who has never attended or never been registered in a formal education, such as primary, secondary, and tertiary education. Those who just completed kindergarten are considered as never attended school.
2. **Attending school** is someone who is currently attending primary, secondary, or tertiary education, including package A, package B, or package C. College student who postpones his/her study is considered as attending school.
3. **Not attending school anymore** is someone who had enrolled and participated in formal and non-formal education in the past including package A, package B, or package C, but currently does not attend school.
4. **Completed particular level of education** is someone who has completed particular level of education in private or public school and accepting graduation certificate. Someone who has never attended the highest grade but passed the final exam

yang belum mengikuti pelajaran pada kelas tertinggi tetapi telah mengikuti ujian akhir dan lulus dianggap tamat sekolah.

is considered as completed particular level of education.

5. **Dapat membaca dan menulis** artinya dapat membaca dan menulis kata-kata/kalimat sederhana dengan suatu aksara tertentu.

5. ***Able to read and write*** is the ability to read and write at least a simple sentence in any letter of alphabets.

6. **Jalur Pendidikan di Indonesia** terdiri atas 1) pendidikan formal, 2) pendidikan nonformal, dan 3) pendidikan informal yang ketiganya dapat saling melengkapi dan memperkaya (Undang-Undang No. 20 Tahun 2015 tentang Sistem Pendidikan Nasional).

6. ***The Education System in Indonesia*** consists of 1) a formal education, 2) non-formal education, and 3) informal education that all three can be complementary and enriching (Law No. 20 Year 2015 about The National Education System).

7. **Jenjang Pendidikan Formal** terdiri atas pendidikan dasar, pendidikan menengah, dan pendidikan tinggi. Jenis pendidikan yang diajarkan mencakup pendidikan umum, kejuruan, akademik, profesi, vokasi, keagamaan, dan khusus.

7. ***The Formal Education Level*** consists of primary education, secondary education, and high education. The kind of education that taught consists of general education, vocational, academic, professional, religious, and specific education.

a. Pendidikan Dasar berbentuk Sekolah Dasar (SD) dan Madrasah Ibtidaiyah (MI) atau bentuk lain yang sederajat serta Sekolah Menengah Pertama (SMP) dan Madrasah Tsanawiyah (MTs), atau bentuk lain yang sederajat.

a. *The Primary Education* consists of Elementary School and Islamic Elementary School or other equivalent forms and Junior High School and MTs, or other equivalent forms.

b. Pendidikan Menengah berbentuk Sekolah Menengah Atas (SMA),

b. *The Secondary Education* consists of the senior high school, MA, Vocational School,

- Madrasah Aliyah (MA), Sekolah Menengah Kejuruan (SMK), dan Madrasah Aliyah Kejuruan (MAK), atau bentuk lain yang sederajat.
- c. Pendidikan Tinggi merupakan jenjang pendidikan setelah pendidikan menengah yang mencakup program pendidikan diploma, sarjana, magister, spesialis, dan doktor yang diselenggarakan oleh perguruan tinggi. Perguruan tinggi dapat berbentuk akademi, politeknik, sekolah tinggi, institut, atau universitas.
8. **Rumah Sakit** adalah tempat pemeriksaan dan perawatan kesehatan, biasanya berada di bawah pengawasan dokter/tenaga medis, yang melayani penderita yang sakit untuk berobat rawat jalan atau rawat inap.
9. **Rumah Sakit Bersalin** adalah rumah sakit khusus untuk persalinan, dilengkapi pelayanan spesialis pemeriksaan kehamilan, persalinan, rawat inap dan rawat jalan ibu dan anak yang berada di bawah pengawasan dokter spesialis kandungan.
10. **Rumah Bersalin** adalah sarana pelayanan kesehatan dengan izin sebagai rumah
- and Vocational Madrasah Aliyah, or other equivalent forms.*
- c. *The High Education consists of the education level after the secondary education that consists of diplomas, bachelor, master, specialist, and doctoral degrees that are held by the college. The colleges can be academy, polytechnic, high school, institute, or university.*
8. **Hospital** is a place for health check, usually controlled/supervised by doctors/medical personnel to serve the ill patients to get outpatient or inpatient treatment services.
9. **Maternity Hospital** is a specialized hospital for childbirth, has specialist inspection service to pregnancy, childbirth, hospitalization and outpatient for mothers and children that is under the supervision of an obstetrician.
10. **Maternity House** is health care facility with a license as a maternity house, equipped

bersalin, dilengkapi pelayanan pemeriksaan kehamilan, persalinan serta pemeriksaan ibu dan anak yang berada di bawah pengawasan bidan senior.

with prenatal care, childbirth and examination of mothers and children which is under the supervision of a senior midwife.

11. **Poliklinik** adalah sarana kesehatan untuk pelayanan berobat jalan, biasanya berada di bawah pengawasan dokter/tenaga medis.

11. **Polyclinic** is a health facility in which to get outpatient services, usually under the control of doctor/medical personnel.

12. **Puskesmas (Pusat Kesehatan Masyarakat)** adalah unit pelaksana teknis dinas kesehatan Kecamatan yang mempunyai fungsi utama sebagai penyelenggara pelayanan kesehatan tingkat pertama. Wilayah kerja puskesmas maksimal adalah satu kecamatan dan untuk dapat menjangkau wilayah kerjanya, puskesmas mempunyai jaringan pelayanan yang meliputi unit Puskesmas Pembantu (Pustu), unit Puskesmas Keliling (Puskel), dan unit bidan desa/komunitas (Peraturan Menteri Kesehatan RI No. 75 Tahun 2016 Tentang Pusat Kesehatan Masyarakat).

12. **Public Health Center** is technical implementation unit of regency health department that have the primary function as a first-level health care providers. The working area standard of public health center is one district and to reach their working areas, public health centers have a service network covering subsidiary of public health center, mobile public health center units, and midwife units (Regulation of the Minister of Health of Indonesia Number 75 Year 2016 about Public Health Center).

13. **Apotek** adalah suatu tempat tertentu yang digunakan untuk melakukan pekerjaan kefarmasian, dan penyaluran/penjualan obat atau bahan farmasi dan perbekalan kesehatan lainnya kepada masyarakat yang dikelola oleh

13. **Pharmacy** is a specific place that is used for pharmaceutical jobs, and distribution/sale of drugs/pharmaceuticals and other medical supplies to people that are administered by trained pharmacist (Regulation of the Minister of Health of Indonesia

tenaga apoteker (Peraturan Menteri Kesehatan RI No. 1332 Tahun 2002 Tentang Perubahan Atas Peraturan Menteri Kesehatan RI No. 922/MENKES/PER/X/1993 Tentang Ketentuan dan Tata Cara Pemberian Izin Apotek).

Number 1332 Year 2002 about the Changes of Regulation of the Minister of Health of Indonesia Number 922/MENKES/PER/X/1993 about Pro-vision and Procedures for Administration of Licensed Pharmacies).

14. **Imunisasi** adalah memasukkan kuman atau racun penyakit tertentu yang sudah dilemahkan (vaksin) ke dalam tubuh dengan cara disuntik atau diminum (diteteskan dalam mulut) dengan maksud agar terjadi kekebalan tubuh terhadap penyakit tersebut.

14. **Immunization** is putting enervated microbe of a certain disease into human body by injection or drinking (dropping into mouth) to make the body immune to that disease.

15. **Angka penemuan kasus tuberkulosis** adalah jumlah kasus baru tuberkulosis (TB) dan kasus TB yang didiagnosis kambuh yang diobati dalam program penanggulangan TB nasional dan dilaporkan kepada WHO, dibagi dengan perkiraan WHO terhadap jumlah kasus insiden tuberkulosis pada tahun yang sama, dinyatakan sebagai persentase.

15. **The case detection rate for all forms of tuberculosis** is the number of new and replase tuberculosis cases diagnosed and treated in national tuberculosis control programmes and notified to WHO, divided by WHO's estimate of the number of incident tuberculosis cases for the same year, expressed as a percentage.

16. **Kasus kumulatif AIDS** adalah kumulatif kasus AIDS sampai dengan referensi waktu tertentu.

16. **Cummulative AIDS case** is cummulative AIDS cases with reference to a particular time.

17. **BCG (Bacillus Calmette Guerin)** merupakan vaksinasi untuk mencegah penyakit TBC, diberikan pada bayi baru lahir

17. **BCG (Bacillus Calmette Guerin)** is a vaccine to prevent TBC disease, given to newborns or children, by injection at the base of the skin of

atau anak, dengan suntikan pada kulit pangkal lengan atas. Bekas suntikan kemudian akan membentuk tonjolan kecil jaringan parut pada kulit lengan atas. Suntikan BCG diberikan kepada anak sebanyak 1 kali.

the upper arm. Injection site will form little bumps of scar tissue in the skin of the upper arm. BCG injections given to children 1 times.

18. **DPT (Difteri, Pertusis, Tetanus)** merupakan vaksin untuk mencegah penyakit Difteri, Pertusis, dan Tetanus yang diberikan pada bayi berumur 3 bulan ke atas, dengan suntikan pada paha, diulang 1 bulan dan 2 bulan kemudian, sehingga suntikan imunisasi DPT lengkap pada balita berjumlah 3 kali (kadang-kadang selang waktu antar suntikan bisa lebih dari 1 bulan).

18. **DPT (Diphtheria, Pertussis, Tetanus)** is a vaccine to prevent the diphtheria, pertussis, and tetanus disease, given to infants aged 3 months and above, with a shot in the thigh, repeated one month and two months later, so that the complete DPT immunization shots at toddler totaling 3 times (sometimes the time interval between injections can be more than 1 month).

19. **Peristiwa tindak pidana yang dilaporkan** ialah setiap peristiwa yang diterima kepolisian dari laporan masyarakat, atau peristiwa dimana pelakunya tertangkap tangan oleh kepolisian.

19. **Reported crime incidence** includes all criminal cases reported and received by police office, and all crimes caught by police.

20. **Jumlah tindak pidana** menggambarkan jumlah kasus tindak pidana yang terjadi pada kurun waktu tertentu.

20. **Crime total** refers to the number of criminal cases occurring during a given period.

21. **Resiko penduduk terjadi tindak pidana per 100.000 penduduk**

21. **Crime rate**

$$= \frac{\text{Jumlah tindak pidana tahun } t}{\text{Jumlah penduduk tahun } t} \times 100.000$$

$$= \frac{\text{Number of criminal cases year } t}{\text{Total population year } t} \times 100.000$$

Resiko penduduk terjadi tindak pidana per 100.000 penduduk mengindikasikan peluang penduduk berisiko terkena tindak pidana. Biasanya dinyatakan dalam setiap 100.000 penduduk.

Crime rate indicates the probability of population exposed to risk of crime, expressed in every 100,000 people.

22. **Selang waktu terjadi tindak pidana tahun t**

$$= \frac{365 \times 24 \times 60 \times 60}{\text{Jumlah tindak pidana tahun } t} \times (\text{detik})$$

Selang waktu terjadi tindak pidana tahun mengindikasikan selang waktu terjadinya satu tindak kejahatan dengan kejahatan yang lain.

22. **Crime clock**

$$= \frac{365 \times 24 \times 60 \times 60}{\text{Number of criminal cases year } t} \times (\text{second})$$

Crime clock indicates the time interval of occurrence between one crime to another crime.

23. **Persentase penyelesaian tindak pidana**

$$= \frac{\text{Jumlah tindak pidana yang diselesaikan}}{\text{Jumlah peristiwa tindak pidana yang dilaporkan}} \times 100\%$$

Persentase penyelesaian peristiwa tindak pidana menyatakan persentase penyelesaian tindak pidana oleh polisi. Suatu tindak pidana dinyatakan sebagai kasus yang selesai di tingkat kepolisian, apabila:

- a. Berkas perkaranya sudah siap untuk diserahkan atau telah diserahkan kepada kejaksaan;
- b. Dalam hal delik aduan, pengaduannya dicabut

23. **Crime clearance rate**

$$= \frac{\text{Number of cleared criminal cases}}{\text{Number of reported criminal cases}} \times 100\%$$

Crime clearance rate refers to percentage of crime clearance by police. A criminal case is categorized as a cleared case by police, if:

- a. All documents are ready to submit or already submitted to justice court;
- b. In the case of attense that warrants complaint, the

dalam tenggang waktu yang telah ditentukan menurut undang-undang;

- c. Telah diselesaikan oleh kepolisian berdasarkan azas *plichtmatigheid* (kewajiban berdasarkan kewenangan hukum);
- d. Kasus yang dimaksud tidak termasuk kompetensi kepolisian
- e. Tersangka meninggal dunia;
- f. Kasus Kadaluarsa.

complaint was withdraw within a given period state in the law;

- c. *The case was cleared by police based on the principle of *plichtmatigheid* (obligation on the basis of law uthority);*
- d. *The case was not the responsibility of police office;*
- e. *The suspect died;*
- f. *The case was out of date.*

24. **Bencana Alam** adalah peristiwa atau serangkaian peristiwa yang mengancam dan mengganggu kehidupan/penghidupan masyarakat yang disebabkan oleh faktor alam antara lain berupa gempa bumi, tsunami, gunung meletus, banjir, kekeringan, angin topan, dan tanah longsor sehingga mengakibatkan kerugian materi maupun non-materi.

24. **Natural Disaster** is an event or series of events that threaten and disrupt the lives and livelihoods caused by natural factors such as: earthquake, tsunami, volcanic eruption, flood, flash flood, drought, typhon/cyclone, and landslide so it can lead to result in loss of material and non-material.

25. Untuk mengukur kemiskinan, BPS menggunakan konsep kemampuan memenuhi kebutuhan dasar (basic needs approach). Dengan pendekatan ini, kemiskinan dipandang sebagai ketidakmampuan dari sisi ekonomi untuk memenuhi kebutuhan dasar makanan dan bukan makanan yang diukur dari sisi pengeluaran. Metode yang digunakan adalah menghitung Garis

25. To measure poverty, BPS-Statistics Indonesia has used the concept of basic needs approach. Therefore, poverty is viewed as economic inability to fulfill food and non-food basic needs which are measured by consumption/expenditure. The method used is calculating poverty line, which consists of two components that are Food Poverty Line (FPL) and Non-Food Poverty Line (NFPL). The poverty line was calculated

Kemiskinan (GK), yang terdiri dari dua komponen yaitu Garis Kemiskinan Makanan (GKM) dan Garis Kemiskinan Non-Makanan (GKNM). Penghitungan Garis Kemiskinan dilakukan secara terpisah untuk daerah perkotaan dan perdesaan.

separately for urban and rural areas.

26. **Penduduk miskin** adalah penduduk yang memiliki rata-rata pengeluaran per kapita per bulan di bawah Garis Kemiskinan.

26. **A person whose expenditure per capita per month is below the poverty line is considered to be poor.**

27. **Garis Kemiskinan Makanan (GKM)** merupakan nilai pengeluaran kebutuhan minimum makanan yang disetarakan dengan 2.100 kkalori per kapita per hari. Garis Kemiskinan Non-Makanan (GKNM) adalah kebutuhan minimum untuk perumahan, sandang, pendidikan, kesehatan, dan kebutuhan dasar lainnya.

27. **The Food Poverty Line** refers to the daily minimum requirement of 2,100 kcal per capita per day. **The Non-Food Poverty Line** refers to the minimum requirement for household necessities for clothing, education, health, and other basic individual needs.

28. **Ukuran Kemiskinan Head Count Index (HCI-P0)** adalah persentase penduduk miskin yang berada di bawah Garis Kemiskinan (GK).

28. **Poverty Measures Head Count Index (HCI-P0)** simply measures the percentage of the population that is counted as poor, often denoted by P0.

Indeks Kedalaman Kemiskinan (Poverty Gap Index-P1) merupakan ukuran rata-rata kesenjangan pengeluaran masing-masing penduduk miskin terhadap garis kemiskinan. Semakin tinggi nilai

Poverty Gap Index-P1 measures the extent to which individuals fall below the poverty line (the poverty gaps) as a proportion of the poverty line. Higher value of the index shows that the gap between average expenditure of

indeks, semakin jauh rata-rata pengeluaran penduduk dari garis kemiskinan.

Indeks Keparahan Kemiskinan (Poverty Severity Index-P2) memberikan gambaran mengenai penyebaran pengeluaran di antara penduduk miskin. Semakin tinggi nilai indeks, semakin tinggi ketimpangan pengeluaran di antara penduduk miskin.

Foster-Greer-Thorbecke (1984) merumuskan suatu ukuran yang digunakan untuk mengukur tingkat kemiskinan sebagai berikut:

$$P_a = \frac{1}{n} \sum_{i=1}^q \left[\frac{z - y_i}{z} \right]^a$$

dimana:

- a = 0, 1, 2
- z = Garis kemiskinan
- y_i = Rata-rata pengeluaran perkapita sebulan penduduk yang berada di bawah garis kemiskinan (i=1,2,...,q), y_i < z
- q = Jumlah penduduk yang berada di bawah garis kemiskinan
- n = Jumlah penduduk

the poor and the poverty line is wider.

Poverty Severity Index-P2 describes inequality among the poor. This is simply a weighted sum of poverty gaps (as a proportion of the poverty line), where the weights are the proportionate poverty gaps themselves. Hence, by squaring the poverty gap index, the measure implicitly puts more weight on observations that fall well below the poverty line. Higher value of the index shows that inequality among the poor is higher.

Foster-Greer-Thorbecke (1984) developed poverty measures that may be written as:

$$P_a = \frac{1}{n} \sum_{i=1}^q \left[\frac{z - y_i}{z} \right]^a$$

where:

- a = 0, 1, 2
- z = the poverty line
- y_i = Average expenditure per capita per month of the poor (i=1,2,...,q), y_i < z
- q = the number of poor
- n = the total population

Jika $a=0$, diperoleh Head Count Index (P0), jika $a=1$ diperoleh indeks kedalaman kemiskinan (Poverty Gap Index-P1) dan jika $a=2$ disebut indeks keparahan kemiskinan (Poverty Severity Index-P2).

if $a=0$ is obtained Head Count Index (P0), if $a=1$ is obtained Poverty Gap Index-P1 , and if $a=2$ is obtained Poverty Severity Index-P2.

29. **Indeks Pembangunan Manusia** (IPM) menjelaskan bagaimana penduduk dapat mengakses hasil pembangunan dalam memperoleh pendapatan, kesehatan, pendidikan dan sebagainya. IPM diperkenalkan oleh UNDP pada tahun 1990 dan dipublikasikan secara berkala dalam laporan tahunan Human Development Report (HDR). IPM dibentuk oleh 3 (tiga) dimensi dasar: Umur panjang dan hidup sehat; pengetahuan; dan standar hidup layak.

29. **The Human Development Index** (HDI) explains how people can access development results in obtaining income, health, education and so forth. HDI was introduced by United Nations Development Programme (UNDP) in 1990 and published periodically in the annual report of the Human Development Report. HDI was formed by three basic dimensions: a long and healthy life; knowledge; and a decent standard of living.

ULASAN**DESCRIPTION****4.1 Pendidikan**

Keberhasilan suatu pembangunan tidak hanya dilihat dari pertumbuhan ekonomi yang tinggi, namun juga harus memperhitungkan sejauh mana keberhasilan pembangunan manusia seutuhnya. Indikator keberhasilan pembangunan manusia meliputi berbagai dimensi, diantaranya keberhasilan bidang pendidikan, kesehatan, ketenagakerjaan serta terpenuhinya berbagai fasilitas pelayanan sosial lainnya.

Pendidikan merupakan salah satu indikator penting untuk mengukur Keberhasilan suatu pembangunan daerah, dalam mewujudkan Indonesia Emas 2045 tentunya diperlukan pondasi yang berkualitas untuk mendidik generasi muda. Dalam mewujudkan hal itu pemerintah menerapkan program wajib belajar sembilan tahun, serta kejar paket A,B,C.

Untuk mewujudkan hal tersebut tentunya diperlukan sarana dan prasarana pendidikan hingga jumlah guru yang memadai. Pada tahun 2022, Kabupaten Barito Kuala memiliki 27 Sekolah Raudhatul Athfal dengan 119 guru, 273 Sekolah Dasar dengan 2,431 guru, 55 Madrasah Ibtidaiyah dengan 529 guru, 62 Sekolah Menengah Pertama dengan 800 guru 42 Madrasah Tsanawiyah

4.1 Education

Successful developments are not only seen from high economic growth, but also have to consider human development. Successful indicators of human development cover lot of dimension, such as educational sector, health, employment, and some social facilities.

Education is an important indicator for measuring the success of a regional development, in realizing Indonesia Gold 2045, of course, a quality foundation is needed to educate the younger generation. In realizing this, the government implements a nine-year compulsory education program, and pursues packages A, B, C.

To realize this, of course, educational facilities and infrastructure are needed up to an adequate number of teachers. In 2022, Barito Kuala District has 27 Raudhatul Athfal Schools with 119 teachers, 273 Elementary Schools with 2,431 teachers, 55 Madrasah Ibtidaiyah with 529 teachers, 62 Junior High Schools with 800 teachers 42 Madrasah Tsanawiyah with 549 teachers, 19 High Schools and 460

dengan 549 guru, 19 Sekolah Menengah Atas dan 460 guru, Sekolah Menengah kejuruan dengan 146 guru, 25 Madrasah Aliyah dengan 430 guru serta 3 Perguruan Tinggi.

4.2 Kesehatan

Salah satu indikator kesejahteraan masyarakat yang vital adalah kesehatan. Upaya peningkatan kesehatan masyarakat dilakukan dengan tersedianya pelayanan kesehatan yang mudah, merata dan murah pada semua lapisan masyarakat, terutama masyarakat yang kurang mampu. Pelayanan kesehatan yang memadai harus didukung sarana dan prasarana yang seimbang dengan kebutuhan masyarakat. Fasilitas kesehatan yang tersedia di Kabupaten Barito Kuala pada tahun 2022 terdiri dari 2 rumah sakit umum, 10 puskesmas rawat inap, 9 puskesmas non rawat inap. Selain fasilitas berupa sarana kesehatan, adanya tenaga kesehatan juga menjadi sangat penting. Tenaga kesehatan di Kabupaten Barito Kuala pada tahun 2022 terdiri dari 85 dokter, 352 perawat, 385 bidan, 66 tenaga farmasi, 45 tenaga kesehatan masyarakat, 26 tenaga kesehatan lingkungan, 56 tenaga gizi, 3 tenaga keterampilan fisik, 35 tenaga keteknisan medis, dan 56 tenaga teknik biomedika yang tersebar diseluruh kecamatan di Kabupaten Barito Kuala.

teachers, Vocational High Schools with 146 teachers, 25 Madrasah Aliyah with 430 teachers and 3 Universities.

4.2 Health

Another vital prosperity indicator is health. Efforts to improve the health of the community are done by providing easy, uniform and low cost health services to all layers of society, especially the underprivileged. Adequate health services should be supported by means and facilities that are balanced with the needs of the community. The health facilities available in Barito Kuala Regency in 2022 consist of 2 public hospitals, 10 inpatient health centers, 9 non-inpatient health centers. In addition to facilities in the form of health facilities, the presence of health workers is also very important. Health workers in Barito Kuala Regency in 2022 consist of 85 doctors, 352 nurses, 385 midwives, 66 pharmacy workers, 45 public health workers, 26 environmental health workers, 56 nutritionists, 3 physical therapy personnel, 35 medical technical personnel, and 56 biomedical engineering personnel spread across all subdistricts in Barito Kuala Regency.

Pada sisi yang lain dapat dilihat bahwa program KB mempunyai tujuan yang bersifat kualitatif yaitu melembagakan norma keluarga kecil bahagia dan sejahtera dan kuantitatif yaitu penurunan tingkat kelahiran penduduk. Untuk memperlambat laju pertumbuhan penduduk sangat diperlukan penurunan angka kelahiran (fertilitas) yang lebih cepat. Pada tahun 2022 di Kabupaten Barito Kuala tercatat sebanyak 54.925 pasangan usia subur (PUS). Dari pasangan usia subur tersebut, 45.696 orang adalah akseptor KB aktif. Menurut pemakaian jenis alat kontrasepsi, yang paling banyak dipakai adalah alat KB Suntik, yakni 49,80%, disusul pil sebanyak 40,81%, dan implan sebanyak 5,06%, sedangkan 4,33% lainnya memakai selain ketiga alat kontrasepsi tersebut, seperti kondom, iud, MOW, dan MOP.

4.3 Agama dan Sosial Lainnya

Berdasarkan data Dinas Kependudukan dan Pencatatan Sipil Kabupaten Barito Kuala, penduduk Kabupaten Barito Kuala pada tahun 2022 paling banyak memeluk agama Islam 314,461 jiwa, disusul Hindu dengan 1,374 jiwa, Kristen Protestan dengan 1,276 jiwa, Katholik dengan 674 jiwa dan Budha dengan 63 jiwa.

On the other hand, it can be seen that the family planning program has a qualitative purpose of institutionalizing the norms of happy and prosperous small families, and quantitative purpose of declining the birth rate of the population. To slow the rate of population growth, it is necessary to reduce the rate of fertility faster. In 2022 in Barito Kuala Regency, there are 54,925 couples of childbearing age (PUS). Of those couples of childbearing age, 45,696 were acceptors of active birth control. According to the use of contraceptives, the most widely used is injectable birth control devices, which are 49.80%, followed by pills as much as 40.81%, and implants as much as 5.06%, while the other 4.33% use other than the three contraceptives, such as condoms, IUD, MOW, and MOP.

4.3 Religion and Other Social Affairs

Based on data from the Population and Civil Registry Office of Barito Kuala Regency, the population of Barito Kuala Regency in 2022 will embrace Islam at most 314.461 people, followed by Hindus with 1.374 people, Protestant Christians with 1.276 people, Catholics with 674 people and Buddhists with 63 people. As

Adapun sarana peribadatan yang ada di Kabupaten Barito Kuala tahun 2022, yaitu 250 masjid, 769 mushola, dan 2 pura.

Pada tahun 2022, jumlah pernikahan yang dilangsungkan adalah sebanyak 2,062 kali dengan paling banyak dilangsungkan pada bulan Oktober dengan 287 kali pernikahan yang dilangsungkan. Sedangkan untuk perceraian yang diputuskan oleh pengadilan agama sepanjang tahun 2022 adalah sebanyak 487 kasus perceraian.

Pemerintah kabupaten Barito Kuala pada tahun 2022 juga memberangkatkan 73 jemaah haji setelah sebelumnya tidak ada pemberangkatan selama 2 tahun.

4.4 Kemiskinan dan Pembangunan Manusia

Pada tahun 2022, jumlah penduduk miskin di Kabupaten Barito Kuala berjumlah 15,06 ribu, sedangkan pada tahun 2021 jumlah penduduk miskin di Kabupaten Barito Kuala berjumlah 16,10 ribu. Artinya secara absolut jumlah penduduk miskin di Kabupaten Barito Kuala turun sebesar 6,48%. Selain itu, garis kemiskinan di tahun 2022 juga naik dari 355,16 ribu rupiah/kapita/bulan menjadi 375,71 ribu rupiah/kapita/bulan.

for worship facilities in Barito Kuala Regency in 2022, namely 250 mosques, 769 prayer rooms, and 2 temples.

In 2022, the number of weddings held was 2,062, with the most being held in October with 287 weddings. As for divorces, 487 divorce cases were decided by the religious courts throughout 2022.

The district government of Barito Kuala in 2022 will also dispatch 73 pilgrims after previously not having departed for 2 years.

4.4 Poverty and Human Development

In 2022, the number of poor people in Barito Kuala Regency amounted to 15.06 thousand, while in 2021 the number of poor people in Barito Kuala Regency amounted to 16.10 thousand. This means that in absolute terms the number of poor people in Barito Kuala Regency has decreased by 6.48%. In addition, the poverty line in 2022 also increased from 355.16 thousand rupiah/capita/month to 375.71 thousand rupiah/capita/month.

Disamping itu, nilai Indeks Pembangunan Manusia Kabupaten Barito Kuala pada tahun 2022 mengalami kenaikan 0,73 poin menjadi 67,37. Angka ini tergolong sedang dalam kategori Indeks Pembangunan Manusia. Adapun komponennya yaitu angka harapan hidup sebesar 66,55; rata-rata lama sekolah sebesar 7,63; harapan lama sekolah sebesar 12,54 dan pengeluaran per kapita disesuaikan sebesar 10.230 ribu rupiah/kapita/tahun.

4.5 Kriminalitas

Secara umum, tingkat kriminalitas di Kabupaten Barito Kuala relatif rendah dengan Kecamatan Alalak menjadi Kecamatan dengan jumlah kriminalitas yang dilaporkan sebanyak 35 dan berhasil diselesaikan sebanyak 26 kasus, sedangkan kecamatan dengan kasus terkecil berada di kecamatan Marabahan dengan 2 kasus dan 1 kasus yang diselesaikan. persentase tindak penyelesaian tindak pidana paling banyak ada di kecamatan Tamban dengan persentase penyelesaian sebesar 100%.

Jumlah tindak pidana yang masuk ke Kejaksaan Negeri Marabahan sebanyak 246 kasus, dimana yang paling banyak adalah kasus Narkoba dengan 133 kasus dan diikuti kasus umum sebanyak 68 kasus. Dari seluruh kasus tindak pidana

In addition, the value of the Barito Kuala Regency Human Development Index in 2022 increased by 0.73 points to 67.37. This figure is classified as moderate in the Human Development Index category. The components are life expectancy of 66.55; mean years school is 7.63; expectancy years school is 12.54 and expenditure per capita is 10,230 thousand rupiah/capita/year.

4.5 Criminality

In general, the crime rate in Barito Kuala Regency is relatively low with Alalak Sub-District being the Sub-District with 35 reported crimes and 26 cases successfully resolved, while the sub-district with the smallest cases is in Marabahan sub-district with 2 cases and 1 completed case. the highest percentage of criminal acts of settlement is in the Tamban sub-district with a settlement percentage of 100%.

The number of criminal acts that entered the Marabahan District Prosecutor's Office was 246 cases, of which the most frequent were drug cases with 133 cases followed by general cases with 68 cases. Of all criminal cases throughout 2022, 272 of

sepanjang tahun 2022, 272 terdakwa diantaranya di vonis penjara, dan 1 terdakwa di vonis bebas bersyarat. Total seluruh Narapidana dan Tahanan yang berada di penjara / Rutan marabahan adalah sebanyak 320 orang

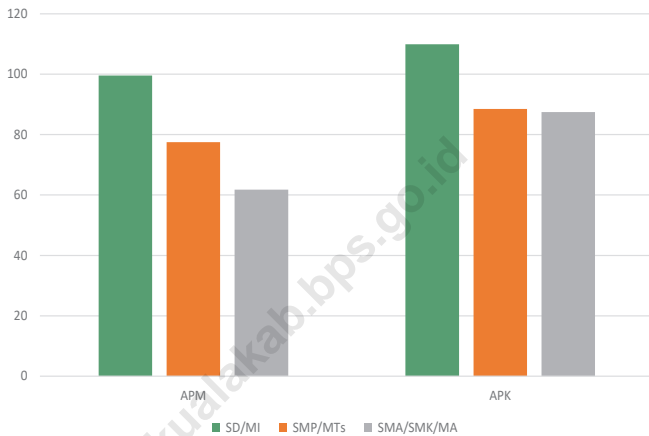
them were sentenced to prison, and 1 accused was sentenced to parole. The total number of convicts and detainees in the prison/marabahan detention center is 320 people

<https://baritokualakab.bps.go.id>

Gambar
Figures

4.1

Angka Partisipasi Murni (APM) dan Angka Partisipasi Kasar (APK) Menurut Jenjang Pendidikan di Kabupaten Barito Kuala, 2022
Net Enrollment Ratio (NER) and Gross Enrolment Ratio (GER) by Educational Level in Barito Kuala Regency, 2022

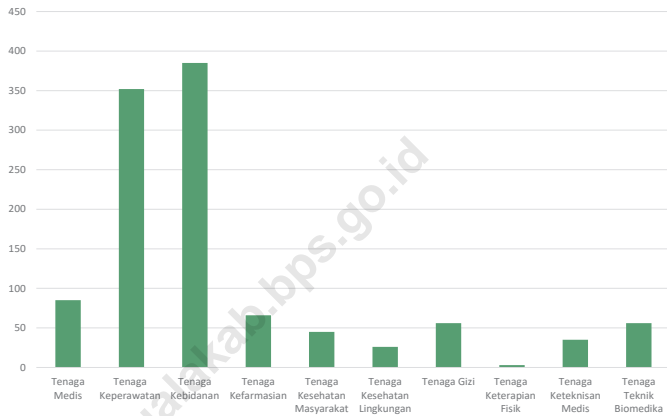


Sumber/Source: BPS, Survei Sosial Ekonomi Nasional (Susenas)/BPS-Statistics Indonesia, National Socioeconomic Survey

Gambar
Figures

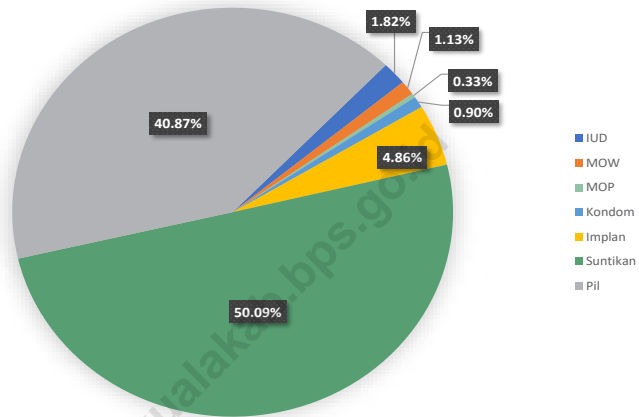
4.2

Jumlah Tenaga Kesehatan di Kabupaten Barito Kuala, 2022
Number of Medical Personnel in Barito Kuala Regency, 2022



Sumber/Source: Dinas Kesehatan Kabupaten Barito Kuala/Health Office of Barito Kuala Regency

Gambar 4.3 **Percentase Peserta KB Aktif Menurut Metode Kontrasepsi di Kabupaten Barito Kuala, 2022**
Figures 4.3 **Percentage of Active Family Planning Participants Contraception Method in Barito Kuala Regency, 2022**

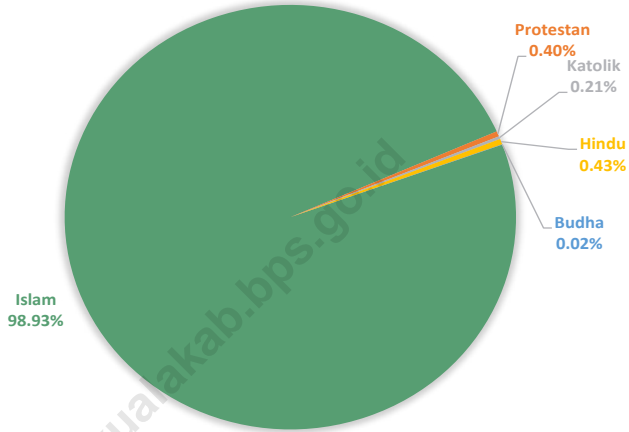


Sumber/Source: Dinas Pengendalian Penduduk, Keluarga Berencana, Pemberdayaan Perempuan, dan Perlindungan Anak Kabupaten Barito Kuala / Department of Population Control, Family Planning, Women Empowerment, and Child Protection

Gambar
Figures

4.4

Persentase Penduduk Menurut Agama yang Dianut di Kabupaten Barito Kuala, 2022
Percentage of Population by Religion in Barito Kuala Regency, 2022

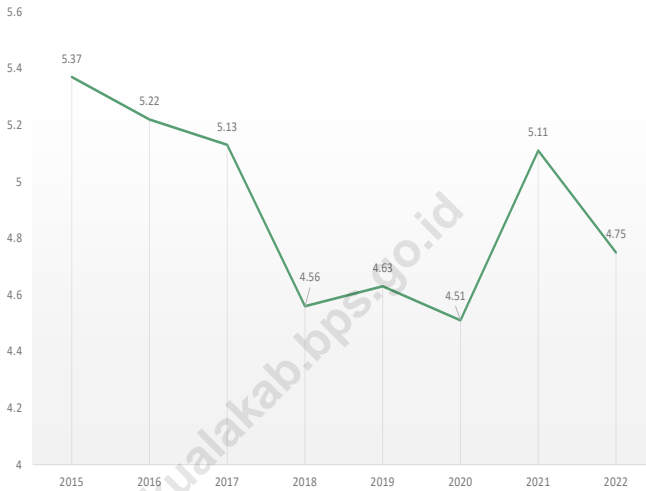


Sumber/Source: Dinas Kependudukan dan Pencatatan Sipil Kabupaten Barito Kuala/Regional Population and Civil Registry Office of Barito Kuala Regency

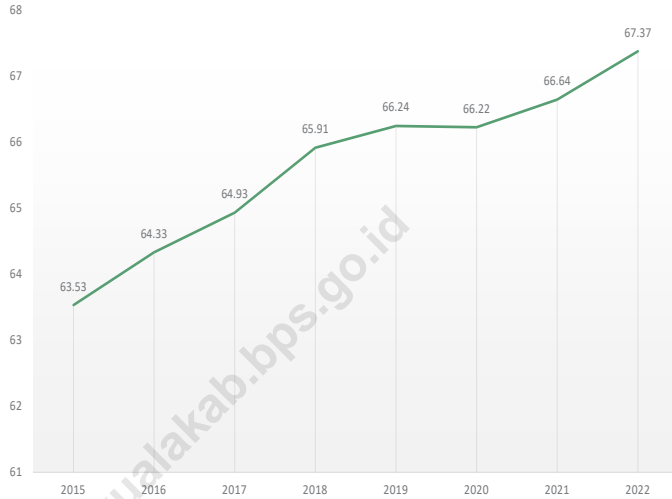
Gambar
Figures

4.5

**Persentase Penduduk Miskin di Kabupaten Barito
Kuala, 2015-2022**
*Percentage of Poor People in Barito Kuala Regency,
2015-2022*



Sumber/Source: BPS, Survei Sosial Ekonomi Nasional (Susenas)/BPS-Statistics Indonesia, National Socioeconomic Survey

Gambar
Figures**4.6****Indeks Pembangunan Manusia (IPM) Kabupaten Barito Kuala, 2015-2022**
Human Development Index (HDI) Component of Barito Kuala Regency, 2015-2022

Sumber/Source: Kepolisian Resort Kabupaten Barito Kuala/Departmental (Resort) Police Office of Barito Kuala Regency

4.1 PENDIDIKAN EDUCATION

Tabel 4.1.1 Jumlah Sekolah, Guru, dan Murid Taman Kanak-Kanak (TK) di Bawah Kementerian Pendidikan, Kebudayaan, Riset, dan Teknologi Menurut Kecamatan di Kabupaten Barito Kuala, 2021/2022 dan 2022/2023
Number of Schools, Teachers, and Pupils in Kindergarten Under The Ministry of Education, Culture, Research, and Technology by Subdistrict in Barito Kuala Regency, 2021/2022 and 2022/2023

Kecamatan Subdistrict	Sekolah/Schools					
	Negeri Public		Swasta Private		Jumlah Total	
	2021/2022	2022/2023	2021/2022	2022/2023	2021/2022	2022/2023
(1)	(2)	(3)	(4)	(5)	(6)	(7)
Tabunganen	1	1	14	14	15	15
Tamban	1	1	23	26	24	27
Mekarsari	1	1	13	12	14	13
Anjir Pasar	-	1	5	6	5	7
Anjir Muara	1	1	14	16	15	17
Alalak	3	3	34	34	37	37
Mandastana	1	1	17	17	18	18
Jejangkit	-	-	2	2	2	2
Belawang	1	2	8	7	9	9
Wanaraya	1	1	15	15	16	16
Barambai	1	1	11	10	12	11
Rantau Badauh	-	-	14	13	14	13
Cerbon	1	1	9	10	10	11
Bakumpai	1	1	5	5	6	6
Marabahan	2	2	21	22	23	24
Tabukan	-	-	11	11	11	11
Kuripan	-	1	9	8	9	9
Barito Kuala	15	18	225	228	240	246

Lanjutan Tabel/*Continued Table* 4.1.1

Kecamatan Subdistrict	Guru ¹ /Teachers ¹					
	Negeri Public		Swasta Private		Jumlah Total	
	2021/2022	2022/2023	2021/2022	2022/2023	2021/2022	2022/2023
(1)	(8)	(9)	(10)	(11)	(12)	(13)
Tabunganen	5	5	45	44	50	49
Tamban	9	9	84	95	93	104
Mekarsari	5	5	38	39	43	44
Anjir Pasar	-	4	21	23	21	27
Anjir Muara	6	6	45	62	51	68
Alalak	15	16	132	134	147	150
Mandastana	3	3	68	69	71	72
Jejangkit	-	-	6	5	6	5
Belawang	5	11	32	28	37	39
Wanaraya	5	5	42	41	47	46
Barambai	6	7	45	43	51	50
Rantau Badauh	-	-	47	40	47	40
Cerbon	4	4	34	38	38	42
Bakumpai	6	7	18	16	24	23
Marabahan	13	16	96	101	109	117
Tabukan	-	-	37	45	37	45
Kuripan	-	3	25	23	25	26
Barito Kuala	82	101	815	846	897	947

Lanjutan Tabel/Continued Table 4.1.1

Kecamatan Subdistrict	Murid/Pupils					
	Negeri Public		Swasta Private		Jumlah Total	
	2021/2022	2022/2023	2021/2022	2022/2023	2021/2022	2022/2023
(1)	(14)	(15)	(16)	(17)	(18)	(19)
Tabunganen	39	41	427	396	466	437
Tamban	25	24	576	651	601	675
Mekarsari	20	46	321	253	341	299
Anjir Pasar	-	24	124	142	124	166
Anjir Muara	35	33	342	395	377	428
Alalak	173	218	1 275	1 474	1 448	1 692
Mandastana	35	33	495	509	530	542
Jejangkit	-	-	52	49	52	49
Belawang	28	81	232	173	260	254
Wanaraya	47	50	378	366	425	416
Barambai	60	84	302	300	362	384
Rantau Badauh	-	-	379	329	379	329
Cerbon	22	32	176	175	198	207
Bakumpai	60	43	199	183	259	226
Marabahan	51	65	636	576	687	641
Tabukan	-	-	362	337	362	337
Kuripan	-	29	170	145	170	174
Barito Kuala	595	803	6 446	6 453	7 041	7 256

Catatan/Note: ¹ Jumlah guru termasuk kepala sekolah dan guru/The total of teachers including headmaster and teacher
 Sumber/Source: Kementerian Pendidikan, Kebudayaan, Riset, dan Teknologi, data semester ganjil/Ministry of Education, Culture, Research, and Technology, Basic Education Data System, odd semester report data

Tabel
Table 4.1.2

Jumlah Sekolah, Guru, dan Murid Raudatul Athfal (RA) di Bawah Kementerian Agama Menurut Kecamatan, 2021/2022 dan 2022/2023
Number of Schools, Teachers, and Pupils in Raudatul Athfal (RA) Under The Ministry of Religious Affairs by Subdistrict in Barito Kuala Regency, 2021/2022 and 2022/2023

Kecamatan Subdistrict	Sekolah/Schools		Guru/Teachers		Murid/Pupils	
	2021/2022	2022/2023	2021/2022	2022/2023	2021/2022	2022/2023
(1)	(2)	(3)	(4)	(5)	(6)	(7)
Tabunganen	1	1	3	3	27	22
Tamban	1	1	3	5	38	44
Mekarsari	3	3	13	14	97	104
Anjir Pasar	-	-	-	-	-	-
Anjir Muara	3	4	12	15	107	117
Alalak	7	7	37	40	393	392
Mandastana	-	-	-	-	-	-
Jejangkit	-	-	-	-	-	-
Belawang	-	-	-	-	-	-
Wanaraya	-	-	-	-	-	-
Barambai	1	1	1	3	27	15
Rantau Badauh	4	4	11	14	74	83
Cerbon	1	1	4	4	10	17
Bakumpai	1	1	3	3	11	10
Marabahan	2	2	9	11	69	89
Tabukan	1	1	3	3	18	15
Kuripan	1	1	4	4	9	17
Barito Kuala	26	27	103	119	880	925

Catatan/Note: Seluruh Raudatul Athfal (RA) berstatus swasta/All Raudatul Athfal (RA) are private

Sumber/Souce: Kementerian Agama, EMIS, Data Semester Ganjil/Ministry of Religious Affairs, EMIS, Odd semester report data

Tabel
Table 4.1.3

Jumlah Sekolah, Guru, dan Murid Sekolah Dasar (SD) di Bawah Kementerian Pendidikan, Kebudayaan, Riset, dan Teknologi Menurut Kecamatan di Kabupaten Barito Kuala, 2021/2022 dan 2022/2023
Number of Schools, Teachers, and Pupils in Elementary Schools Under The Ministry of Education, Culture, Research, and Technology by Subdistrict in Barito Kuala Regency, 2021/2022 and 2022/2023

Kecamatan Subdistrict	Sekolah/Schools					
	Negeri Public		Swasta Private		Jumlah Total	
	2021/2022	2022/2023	2021/2022	2022/2023	2021/2022	2022/2023
(1)	(2)	(3)	(4)	(5)	(6)	(7)
Tabunganen	21	21	-	-	21	21
Tamban	24	24	2	2	26	26
Mekarsari	12	11	-	-	12	11
Anjir Pasar	18	18	-	-	18	18
Anjir Muara	20	20	-	-	20	20
Alalak	32	32	2	2	34	34
Mandastana	19	19	-	-	19	19
Jejangkit	11	11	-	-	11	11
Belawang	16	16	-	-	16	16
Wanaraya	14	14	-	-	14	14
Barambai	13	13	-	-	13	13
Rantau Badauh	16	16	-	-	16	16
Cerbon	11	11	-	-	11	11
Bakumpai	10	10	-	-	10	10
Marabahan	15	15	-	-	15	15
Tabukan	9	9	-	-	9	9
Kuripan	9	9	-	-	9	9
Barito Kuala	270	269	4	4	274	273

Lanjutan Tabel/*Continued Table* 4.1.3

Kecamatan Subdistrict	Guru ¹ /Teachers ¹					
	Negeri Public		Swasta Private		Jumlah Total	
	2021/2022	2022/2023	2021/2022	2022/2023	2021/2022	2022/2023
(1)	(8)	(9)	(10)	(11)	(12)	(13)
Tabunganen	191	185	-	-	191	185
Tamban	210	217	14	10	224	227
Mekarsari	101	97	-	-	101	97
Anjir Pasar	149	150	-	-	149	150
Anjir Muara	161	167	-	-	161	167
Alalak	361	375	20	19	381	394
Mandastana	161	156	-	-	161	156
Jejangkit	83	83	-	-	83	83
Belawang	115	118	-	-	115	118
Wanaraya	118	120	-	-	118	120
Barambai	121	119	-	-	121	119
Rantau Badauh	133	133	-	-	133	133
Cerbon	90	95	-	-	90	95
Bakumpai	97	98	-	-	97	98
Marabahan	158	157	-	-	158	157
Tabukan	67	69	-	-	67	69
Kuripan	60	63	-	-	60	63
Barito Kuala	2 376	2 402	34	29	2 410	2 431

Lanjutan Tabel/Continued Table 4.1.3

Kecamatan Subdistrict	Murid/Pupils					
	Negeri Public		Swasta Private		Jumlah Total	
	2021/2022	2022/2023	2021/2022	2022/2023	2021/2022	2022/2023
(1)	(14)	(15)	(16)	(17)	(18)	(19)
Tabunganen	2 104	2 083	-	-	2 104	2 083
Tamban	2 533	2 414	200	191	2 733	2 605
Mekarsari	1 087	987	-	-	1 087	987
Anjir Pasar	1 193	1 147	-	-	1 193	1 147
Anjir Muara	1 565	1 506	-	-	1 565	1 506
Alalak	6 422	6 529	304	415	6 726	6 944
Mandastana	1 896	1 854	-	-	1 896	1 854
Jejangkit	706	648	-	-	706	648
Belawang	1 228	1 218	-	-	1 228	1 218
Wanaraya	1 229	1 180	-	-	1 229	1 180
Barambai	1 474	1 412	-	-	1 474	1 412
Rantau Badauh	1 415	1 369	-	-	1 415	1 369
Cerbon	912	886	-	-	912	886
Bakumpai	1 158	1 169	-	-	1 158	1 169
Marabahan	2 189	2 135	-	-	2 189	2 135
Tabukan	925	930	-	-	925	930
Kuripan	580	573	-	-	580	573
Barito Kuala	28 616	28 040	504	606	29 120	28 646

Catatan/Note: ¹ Jumlah guru termasuk kepala sekolah dan guru/The total of teachers including headmaster and teacher
 Sumber/Source: Kementerian Pendidikan, Kebudayaan, Riset, dan Teknologi, data semester ganjil/Ministry of Education, Culture, Research, and Technology, Basic Education Data System, odd semester report data

Tabel 4.1.4
Table

Jumlah Sekolah, Guru, dan Murid Madrasah Ibtidaiyah (MI) di Bawah Kementerian Agama Menurut Kecamatan di Kabupaten Barito Kuala, 2021/2022 dan 2022/2023

Number of Schools, Teachers, and Pupils in Madrasah Ibtidaiyah (MI) Under The Ministry of Religious Affairs by Subdistrict in Barito Kuala Regency, 2021/2022 and 2022/2023

Kecamatan Subdistrict	Sekolah/Schools					
	Negeri Public		Swasta Private		Jumlah Total	
	2021/2022	2022/2023	2021/2022	2022/2023	2021/2022	2022/2023
(1)	(2)	(3)	(4)	(5)	(6)	(7)
Tabunganen	-	-	3	3	3	3
Tamban	1	1	4	4	5	5
Mekarsari	1	1	9	9	10	10
Anjir Pasar	2	2	2	2	4	4
Anjir Muara	2	2	5	5	7	7
Alalak	-	-	6	6	6	6
Mandastana	-	-	-	-	-	-
Jejangkit	-	-	-	-	-	-
Belawang	-	-	-	-	-	-
Wanaraya	1	1	5	5	6	6
Barambai	1	1	2	2	3	3
Rantau Badauh	-	-	6	6	6	6
Cerbon	1	1	-	-	1	1
Bakumpai	-	-	1	1	1	1
Marabahan	-	-	1	1	1	1
Tabukan	1	1	1	1	2	2
Kuripan	-	-	-	-	-	-
Barito Kuala	10	10	45	45	55	55

Lanjutan Tabel/Continued Table 4.1.4

Kecamatan Subdistrict	Guru /Teachers					
	Negeri Public		Swasta Private		Jumlah Total	
	2021/2022	2022/2023	2021/2022	2022/2023	2021/2022	2022/2023
(1)	(8)	(9)	(10)	(11)	(12)	(13)
Tabunganen	-	-	23	24	23	24
Tamban	16	16	39	43	55	59
Mekarsari	6	6	77	79	83	85
Anjir Pasar	26	28	18	20	44	48
Anjir Muara	42	39	43	44	85	83
Alalak	-	-	49	55	49	55
Mandastana	-	-	-	-	-	-
Jejangkit	-	-	-	-	-	-
Belawang	-	-	-	-	-	-
Wanaraya	12	12	36	40	48	52
Barambai	5	5	15	20	20	25
Rantau Badauh	-	-	53	55	53	55
Cerbon	6	9	-	-	6	9
Bakumpai	-	-	6	6	6	6
Marabahan	-	-	3	8	3	8
Tabukan	13	13	7	7	20	20
Kuripan	-	-	-	-	-	-
Barito Kuala	126	128	369	401	495	529

Lanjutan Tabel/Continued Table 4.1.4

Kecamatan Subdistrict	Murid/Pupils					
	Negeri Public		Swasta Private		Jumlah Total	
	2021/2022	2022/2023	2021/2022	2022/2023	2021/2022	2022/2023
(1)	(14)	(15)	(16)	(17)	(18)	(19)
Tabunganen	-	-	199	182	199	182
Tamban	175	155	407	376	582	531
Mekarsari	125	104	934	926	1 059	1 030
Anjir Pasar	267	279	215	217	482	496
Anjir Muara	521	532	377	393	898	925
Alalak	-	-	543	536	543	536
Mandastana	-	-	-	-	-	-
Jejangkit	-	-	-	-	-	-
Belawang	-	-	-	-	-	-
Wanaraya	131	128	270	271	401	399
Barambai	118	125	86	85	204	210
Rantau Badauh	-	-	415	424	415	424
Cerbon	83	88	-	-	83	88
Bakumpai	-	-	34	34	34	34
Marabahan	-	-	33	54	33	54
Tabukan	74	75	49	46	123	121
Kuripan	-	-	-	-	-	-
Barito Kuala	1 494	1 486	3 562	3 544	5 056	5 030

Sumber/Source: Kementerian Agama, EMIS, Data Semester Ganjil/Ministry of Religious Affairs, EMIS, Odd semester report data

Tabel
Table 4.1.5

Jumlah Sekolah, Guru, dan Murid Sekolah Menengah Pertama (SMP) di Bawah Kementerian Pendidikan, Kebudayaan, Riset, dan Teknologi Menurut Kecamatan di Kabupaten Barito Kuala, 2021/2022 dan 2022/2023
Number of Schools, Teachers, and Pupils in Junior High Schools Under The Ministry of Education, Culture, Research, and Technology by Subdistrict in Barito Kuala Regency, 2021/2022 and 2022/2023

Kecamatan Subdistrict	Sekolah/Schools					
	Negeri Public		Swasta Private		Jumlah Total	
	2021/2022	2022/2023	2021/2022	2022/2023	2021/2022	2022/2023
(1)	(2)	(3)	(4)	(5)	(6)	(7)
Tabunganen	4	4	-	-	4	4
Tamban	8	8	-	-	8	8
Mekarsari	2	2	-	-	2	2
Anjir Pasar	2	2	-	-	2	2
Anjir Muara	3	3	-	-	3	3
Alalak	6	6	3	4	9	10
Mandastana	3	3	1	1	4	4
Jejangkit	2	2	-	-	2	2
Belawang	2	2	-	-	2	2
Wanaraya	4	4	-	-	4	4
Barambai	3	3	-	-	3	3
Rantau Badauh	4	4	-	-	4	4
Cerbon	2	2	-	-	2	2
Bakumpai	3	3	-	-	3	3
Marabahan	4	4	-	-	4	4
Tabukan	2	2	-	-	2	2
Kuripan	3	3	-	-	3	3
Barito Kuala	57	57	4	5	61	62

Lanjutan Tabel/*Continued Table* 4.1.5

Kecamatan Subdistrict	Guru ¹ /Teachers ¹					
	Negeri Public		Swasta Private		Jumlah Total	
	2021/2022	2022/2023	2021/2022	2022/2023	2021/2022	2022/2023
(1)	(8)	(9)	(10)	(11)	(12)	(13)
Tabunganen	47	50	-	-	47	50
Tamban	79	80	-	-	79	80
Mekarsari	22	23	-	-	22	23
Anjir Pasar	25	27	-	-	25	27
Anjir Muara	49	47	-	-	49	47
Alalak	118	126	31	45	149	171
Mandastana	36	38	10	11	46	49
Jejangkit	23	26	-	-	23	26
Belawang	31	30	-	-	31	30
Wanaraya	43	39	-	-	43	39
Barambai	33	34	-	-	33	34
Rantau Badauh	51	50	-	-	51	50
Cerbon	23	22	-	-	23	22
Bakumpai	41	35	-	-	41	35
Marabahan	76	70	-	-	76	70
Tabukan	23	25	-	-	23	25
Kuripan	23	22	-	-	23	22
Barito Kuala	743	744	41	56	784	800

Lanjutan Tabel/Continued Table 4.1.5

Kecamatan Subdistrict	Murid/Pupils					
	Negeri Public		Swasta Private		Jumlah Total	
	2021/2022	2022/2023	2021/2022	2022/2023	2021/2022	2022/2023
(1)	(14)	(15)	(16)	(17)	(18)	(19)
Tabunganen	618	559	-	-	618	559
Tamban	907	906	-	-	907	906
Mekarsari	211	162	-	-	211	162
Anjir Pasar	240	199	-	-	240	199
Anjir Muara	527	527	-	-	527	527
Alalak	2 020	2 045	256	424	2 276	2 469
Mandastana	438	462	142	101	580	563
Jejangkit	260	240	-	-	260	240
Belawang	376	370	-	-	376	370
Wanaraya	508	512	-	-	508	512
Barambai	369	373	-	-	369	373
Rantau Badauh	469	462	-	-	469	462
Cerbon	146	153	-	-	146	153
Bakumpai	344	362	-	-	344	362
Marabahan	705	716	-	-	705	716
Tabukan	266	251	-	-	266	251
Kuripan	250	213	-	-	250	213
Barito Kuala	8 654	8 512	398	525	9 052	9 037

Catatan/Note: ¹ Jumlah guru termasuk kepala sekolah dan guru/The total of teachers including headmaster and teacher
 Sumber/Source: Kementerian Pendidikan, Kebudayaan, Riset, dan Teknologi, data semester ganjil/Ministry of Education, Culture, Research, and Technology, Basic Education Data System, odd semester report data

Tabel
Table 4.1.6

Jumlah Sekolah, Guru, dan Murid Madrasah Tsanawiyah (MTs) di Bawah Kementerian Agama Menurut Kecamatan di Kabupaten Barito Kuala, 2021/2022 dan 2022/2023
Number of Schools, Teachers, and Pupils in Madrasah Tsanawiyah (MTs) Under The Ministry of Religious Affairs by Subdistrict in Barito Kuala Regency , 2021/2022 and 2022/2023

Kecamatan Subdistrict	Sekolah/Schools					
	Negeri Public		Swasta Private		Jumlah Total	
	2021/2022	2022/2023	2021/2022	2022/2023	2021/2022	2022/2023
(1)	(2)	(3)	(4)	(5)	(6)	(7)
Tabunganen	-	-	4	4	4	4
Tamban	1	1	5	5	6	6
Mekarsari	-	-	6	6	6	6
Anjir Pasar	1	1	2	2	3	3
Anjir Muara	2	2	-	-	2	2
Alalak	-	-	3	3	3	3
Mandastana	-	-	2	2	2	2
Jejangkit	-	-	-	-	-	-
Belawang	-	-	-	-	-	-
Wanaraya	-	-	4	4	4	4
Barambai	1	1	1	1	2	2
Rantau Badauh	-	-	3	3	3	3
Cerbon	-	-	1	2	1	2
Bakumpai	-	-	1	1	1	1
Marabahan	1	1	1	1	2	2
Tabukan	-	-	2	2	2	2
Kuripan	-	-	-	-	-	-
Barito Kuala	6	6	35	36	41	42

Lanjutan Tabel/Continued Table 4.1.6

Kecamatan Subdistrict	Guru /Teachers					
	Negeri Public		Swasta Private		Jumlah Total	
	2021/2022	2022/2023	2021/2022	2022/2023	2021/2022	2022/2023
(1)	(8)	(9)	(10)	(11)	(12)	(13)
Tabunganen	-	-	29	29	29	29
Tamban	19	21	47	48	66	69
Mekarsari	-	-	68	70	68	70
Anjir Pasar	19	20	21	24	40	44
Anjir Muara	59	58	-	-	59	58
Alalak	-	-	37	40	37	40
Mandastana	-	-	24	23	24	23
Jejangkit	-	-	-	-	-	-
Belawang	-	-	-	-	-	-
Wanaraya	-	-	28	28	28	28
Barambai	35	35	9	9	44	44
Rantau Badauh	-	-	38	44	38	44
Cerbon	-	-	6	19	6	19
Bakumpai	-	-	12	13	12	13
Marabahan	32	35	10	13	42	48
Tabukan	-	-	21	20	21	20
Kuripan	-	-	-	-	-	-
Barito Kuala	164	169	350	380	514	549

Lanjutan Tabel/Continued Table 4.1.6

Kecamatan Subdistrict	Murid/Pupils					
	Negeri Public		Swasta Private		Jumlah Total	
	2021/2022	2022/2023	2021/2022	2022/2023	2021/2022	2022/2023
(1)	(14)	(15)	(16)	(17)	(18)	(19)
Tabunganen	-	-	184	217	184	217
Tamban	302	293	476	366	778	659
Mekarsari	-	-	648	695	648	695
Anjir Pasar	147	147	370	357	517	504
Anjir Muara	624	596	-	-	624	596
Alalak	-	-	367	362	367	362
Mandastana	-	-	75	71	75	71
Jejangkit	-	-	-	-	-	-
Belawang	-	-	-	-	-	-
Wanaraya	-	-	126	139	126	139
Barambai	313	281	153	136	466	417
Rantau Badauh	-	-	583	616	583	616
Cerbon	-	-	42	129	42	129
Bakumpai	-	-	131	98	131	98
Marabahan	475	473	104	154	579	627
Tabukan	-	-	139	149	139	149
Kuripan	-	-	-	-	-	-
Barito Kuala	1 861	1 790	3 398	3 489	5 259	5 279

Sumber/Source: Kementerian Agama, EMIS, Data Semester Ganjil/Ministry of Religious Affairs, EMIS, Odd semester report data

Tabel
Table 4.1.7

Jumlah Sekolah, Guru, dan Murid Sekolah Menengah Atas (SMA) di Bawah Kementerian Pendidikan, Kebudayaan, Riset, dan Teknologi Menurut Kecamatan di Kabupaten Barito Kuala, 2021/2022 dan 2022/2023
Number of Schools, Teachers, and Pupils in Senior High School Under The Ministry of Education, Culture, Research, and Technology by Subdistrict in Barito Kuala Regency, 2021/2022 and 2022/2023

Kecamatan Subdistrict	Sekolah/Schools					
	Negeri Public		Swasta Private		Jumlah Total	
	2021/2022	2022/2023	2021/2022	2022/2023	2021/2022	2022/2023
(1)	(2)	(3)	(4)	(5)	(6)	(7)
Tabunganen	1	1	-	-	1	1
Tamban	1	1	1	1	2	2
Mekarsari	1	1	-	-	1	1
Anjir Pasar	1	1	-	-	1	1
Anjir Muara	1	1	-	-	1	1
Alalak	1	1	1	2	2	3
Mandastana	1	1	-	-	1	1
Jejangkit	1	1	-	-	1	1
Belawang	1	1	-	-	1	1
Wanaraya	1	1	-	-	1	1
Barambai	1	1	-	-	1	1
Rantau Badauh	1	1	-	-	1	1
Cerbon	-	-	-	-	-	-
Bakumpai	1	1	-	-	1	1
Marabahan	1	1	-	-	1	1
Tabukan	1	1	-	-	1	1
Kuripan	1	1	-	-	1	1
Barito Kuala	16	16	2	3	18	19

Lanjutan Tabel/*Continued Table* 4.1.7

Kecamatan Subdistrict	Guru ¹ /Teachers ¹					
	Negeri Public		Swasta Private		Jumlah Total	
	2021/2022	2022/2023	2021/2022	2022/2023	2021/2022	2022/2023
(1)	(8)	(9)	(10)	(11)	(12)	(13)
Tabunganen	22	19	-	-	22	19
Tamban	30	29	9	9	39	38
Mekarsari	24	23	-	-	24	23
Anjir Pasar	30	31	-	-	30	31
Anjir Muara	19	21	-	-	19	21
Alalak	40	45	21	35	61	80
Mandastana	34	35	-	-	34	35
Jejangkit	16	17	-	-	16	17
Belawang	17	17	-	-	17	17
Wanaraya	27	30	-	-	27	30
Barambai	19	19	-	-	19	19
Rantau Badauh	22	22	-	-	22	22
Cerbon	-	-	-	-	-	-
Bakumpai	17	22	-	-	17	22
Marabahan	42	45	-	-	42	45
Tabukan	22	23	-	-	22	23
Kuripan	15	18	-	-	15	18
Barito Kuala	396	416	30	44	426	460

Lanjutan Tabel/Continued Table 4.1.7

Kecamatan Subdistrict	Murid/Pupils					
	Negeri Public		Swasta Private		Jumlah Total	
	2021/2022	2022/2023	2021/2022	2022/2023	2021/2022	2022/2023
(1)	(14)	(15)	(16)	(17)	(18)	(19)
Tabunganen	383	332	-	-	383	332
Tamban	516	496	38	32	554	528
Mekarsari	311	332	-	-	311	332
Anjir Pasar	499	483	-	-	499	483
Anjir Muara	209	190	-	-	209	190
Alalak	633	603	215	232	848	835
Mandastana	547	541	-	-	547	541
Jejangkit	165	158	-	-	165	158
Belawang	147	139	-	-	147	139
Wanaraya	493	477	-	-	493	477
Barambai	179	214	-	-	179	214
Rantau Badauh	288	287	-	-	288	287
Cerbon	-	-	-	-	-	-
Bakumpai	230	223	-	-	230	223
Marabahan	652	673	-	-	652	673
Tabukan	268	242	-	-	268	242
Kuripan	220	186	-	-	220	186
Barito Kuala	5 740	5 576	253	264	5 993	5 840

Catatan/Note: ¹ Jumlah guru termasuk kepala sekolah dan guru/The total of teachers including headmaster and teacher
 Sumber/Source: Kementerian Pendidikan, Kebudayaan, Riset, dan Teknologi, data semester ganjil/Ministry of Education, Culture, Research, and Technology, Basic Education Data System, odd semester report data

Tabel
Table 4.1.8

Jumlah Sekolah, Guru, dan Murid Sekolah Menengah Kejuruan (SMK) di Bawah Kementerian Pendidikan, Kebudayaan, Riset, dan Teknologi Menurut Kecamatan di Kabupaten Barito Kuala, 2021/2022 dan 2022/2023
Number of Schools, Teachers, and Pupils in Vocational High Schools Under The Ministry of Education, Culture, Research, and Technology by Subdistrict in Barito Kuala Regency, 2021/2022 and 2022/2023

Kecamatan Subdistrict	Sekolah/Schools					
	Negeri Public		Swasta Private		Jumlah Total	
	2021/2022	2022/2023	2021/2022	2022/2023	2021/2022	2022/2023
(1)	(2)	(3)	(4)	(5)	(6)	(7)
Tabunganen	-	-	1	1	1	1
Tamban	1	1	-	-	1	1
Mekarsari	-	-	-	-	-	-
Anjir Pasar	-	-	-	-	-	-
Anjir Muara	1	1	-	-	1	1
Alalak	1	1	-	-	1	1
Mandastana	-	-	-	-	-	-
Jejangkit	-	-	-	-	-	-
Belawang	-	-	-	-	-	-
Wanaraya	-	-	-	-	-	-
Barambai	-	-	-	-	-	-
Rantau Badauh	-	-	-	-	-	-
Cerbon	-	-	-	-	-	-
Bakumpai	-	-	-	-	-	-
Marabahan	1	1	-	-	1	1
Tabukan	-	-	-	-	-	-
Kuripan	-	-	-	-	-	-
Barito Kuala	4	4	1	1	5	5

Lanjutan Tabel/Continued Table 4.1.8

Kecamatan Subdistrict	Guru ¹ /Teachers ¹					
	Negeri Public		Swasta Private		Jumlah Total	
	2021/2022	2022/2023	2021/2022	2022/2023	2021/2022	2022/2023
(1)	(8)	(9)	(10)	(11)	(12)	(13)
Tabunganen	-	-	8	9	8	9
Tamban	20	22	-	-	20	22
Mekarsari	-	-	-	-	-	-
Anjir Pasar	-	-	-	-	-	-
Anjir Muara	43	46	-	-	43	46
Alalak	15	16	-	-	15	16
Mandastana	-	-	-	-	-	-
Jejangkit	-	-	-	-	-	-
Belawang	-	-	-	-	-	-
Wanaraya	-	-	-	-	-	-
Barambai	-	-	-	-	-	-
Rantau Badauh	-	-	-	-	-	-
Cerbon	-	-	-	-	-	-
Bakumpai	-	-	-	-	-	-
Marabahan	53	53	-	-	53	53
Tabukan	-	-	-	-	-	-
Kuripan	-	-	-	-	-	-
Barito Kuala	131	137	8	9	139	146

Lanjutan Tabel/Continued Table 4.1.8

Kecamatan Subdistrict	Murid/Pupils					
	Negeri Public		Swasta Private		Jumlah Total	
	2021/2022	2022/2023	2021/2022	2022/2023	2021/2022	2022/2023
(1)	(14)	(15)	(16)	(17)	(18)	(19)
Tabunganen	-	-	61	72	61	72
Tamban	283	249	-	-	283	249
Mekarsari	-	-	-	-	-	-
Anjir Pasar	-	-	-	-	-	-
Anjir Muara	1 028	737	-	-	1 028	737
Alalak	52	170	-	-	52	170
Mandastana	-	-	-	-	-	-
Jejangkit	-	-	-	-	-	-
Belawang	-	-	-	-	-	-
Wanaraya	-	-	-	-	-	-
Barambai	-	-	-	-	-	-
Rantau Badauh	-	-	-	-	-	-
Cerbon	-	-	-	-	-	-
Bakumpai	-	-	-	-	-	-
Marabahan	541	458	-	-	541	458
Tabukan	-	-	-	-	-	-
Kuripan	-	-	-	-	-	-
Barito Kuala	1 904	1 614	61	72	1 965	1 686

Catatan/Note: ¹ Guru yang mengajar di 2 sekolah atau lebih dihitung di masing-masing sekolah. Jumlah guru termasuk kepala sekolah dan guru/The teacher who taught in two schools or more counted in every school. The total of teachers including headmaster and teacher

Sumber/Source: Kementerian Pendidikan, Kebudayaan, Riset, dan Teknologi, data semester ganjil/Ministry of Education, Culture, Research, and Technology, Basic Education Data System, odd semester report data

Tabel 4.1.9 **Jumlah Sekolah, Guru, dan Murid Madrasah Aliyah (MA) di Bawah Kementerian Agama Menurut Kecamatan di Kabupaten Barito Kuala, 2021/2022 dan 2022/2023**
Number of Schools, Teachers, and Pupils in Madrasah Aliyah (MA) Under the Ministry of Religious Affairs by Subdistrict in Barito Kuala Regency, 2021/2022 and 2022/2023

Kecamatan Subdistrict	Sekolah/Schools					
	Negeri Public		Swasta Private		Jumlah Total	
	2021/2022	2022/2023	2021/2022	2022/2023	2021/2022	2022/2023
(1)	(2)	(3)	(4)	(5)	(6)	(7)
Tabunganen	-	-	1	1	1	1
Tamban	1	1	2	2	3	3
Mekarsari	-	-	4	4	4	4
Anjir Pasar	-	-	3	3	3	3
Anjir Muara	1	1	1	1	2	2
Alalak	1	1	1	2	2	3
Mandastana	-	-	1	1	1	1
Jejangkit	-	-	-	-	-	-
Belawang	-	-	-	-	-	-
Wanaraya	-	-	-	-	-	-
Barambai	-	-	1	1	1	1
Rantau Badauh	1	1	1	1	2	2
Cerbon	-	-	1	1	1	1
Bakumpai	-	-	1	1	1	1
Marabahan	1	1	1	1	2	2
Tabukan	-	-	1	1	1	1
Kuripan	-	-	-	-	-	-
Barito Kuala	5	5	19	20	24	25

Lanjutan Tabel/*Continued Table* 4.1.9

Kecamatan Subdistrict	Guru /Teachers					
	Negeri Public		Swasta Private		Jumlah Total	
	2021/2022	2022/2023	2021/2022	2022/2023	2021/2022	2022/2023
(1)	(8)	(9)	(10)	(11)	(12)	(13)
Tabunganen	-	-	11	11	11	11
Tamban	26	23	24	28	50	51
Mekarsari	-	-	57	61	57	61
Anjir Pasar	-	-	29	31	29	31
Anjir Muara	21	24	14	13	35	37
Alalak	42	39	5	15	47	54
Mandastana	-	-	13	11	13	11
Jejangkit	-	-	-	-	-	-
Belawang	-	-	-	-	-	-
Wanaraya	-	-	-	-	-	-
Barambai	-	-	22	17	22	17
Rantau Badauh	36	40	12	15	48	55
Cerbon	-	-	13	14	13	14
Bakumpai	-	-	15	17	15	17
Marabahan	50	50	10	8	60	58
Tabukan	-	-	13	13	13	13
Kuripan	-	-	-	-	-	-
Barito Kuala	175	176	238	254	413	430

Lanjutan Tabel/Continued Table 4.1.9

Kecamatan Subdistrict	Murid/Pupils					
	Negeri Public		Swasta Private		Jumlah Total	
	2021/2022	2022/2023	2021/2022	2022/2023	2021/2022	2022/2023
(1)	(14)	(15)	(16)	(17)	(18)	(19)
Tabunganen	-	-	103	94	103	94
Tamban	173	176	187	158	360	334
Mekarsari	-	-	600	581	600	581
Anjir Pasar	-	-	259	260	259	260
Anjir Muara	129	134	164	160	293	294
Alalak	240	236	44	27	284	263
Mandastana	-	-	50	69	50	69
Jejangkit	-	-	-	-	-	-
Belawang	-	-	-	-	-	-
Wanaraya	-	-	-	-	-	-
Barambai	-	-	162	137	162	137
Rantau Badauh	354	357	123	132	477	489
Carbon	-	-	42	43	42	43
Bakumpai	-	-	49	54	49	54
Marabahan	366	375	74	63	440	438
Tabukan	-	-	115	104	115	104
Kuripan	-	-	-	-	-	-
Barito Kuala	1 262	1 278	1 972	1 882	3 234	3 160

Sumber/Source: Kementerian Agama, EMIS, Data Semester Ganjil/Ministry of Religious Affairs, EMIS, Odd semester report data

Tabel 4.1.10 Jumlah Desa¹/Kelurahan yang Memiliki Fasilitas Sekolah Menurut Kecamatan dan Tingkat Pendidikan di Kabupaten Barito Kuala, 2019-2021
Table 4.1.10 **Number of Villages¹/Kelurahan Having Educational Facilities by Subdistrict and Educational Level in Barito Kuala Regency, 2019-2021**

Kecamatan Subdistrict	SD Primary School		
	2019	2020	2021
(1)	(2)	(3)	(4)
Tabunganan	14	14	14
Tamban	16	16	16
Mekarsari	8	8	8
Anjir Pasar	13	13	13
Anjir Muara	15	15	15
Alalak	18	18	17
Mandastana	13	13	13
Jejangkit	7	7	7
Belawang	13	13	13
Wanaraya	13	13	13
Barambai	11	11	11
Rantau Badauh	9	9	9
Cerbon	8	8	8
Bakumpai	8	8	8
Marabahan	8	8	8
Tabukan	10	10	10
Kuripan	8	8	8
Barito Kuala	192	192	191

Lanjutan Tabel/*Continued Table 4.1.10*

Kecamatan Subdistrict	SMP Junior High School		
	2019	2020	2021
(1)	(5)	(6)	(7)
Tabunganen	7	9	9
Tamban	9	9	9
Mekarsari	6	6	6
Anjir Pasar	5	5	5
Anjir Muara	5	5	5
Alalak	10	10	11
Mandastana	5	5	5
Jejangkit	2	2	2
Belawang	2	2	2
Wanaraya	7	7	7
Barambai	5	5	4
Rantau Badauh	5	5	5
Cerbon	2	2	2
Bakumpai	4	4	4
Marabahan	3	3	3
Tabukan	4	4	4
Kuripan	3	3	3
Barito Kuala	84	86	86

Lanjutan Tabel/*Continued Table* 4.1.10

Kecamatan <i>Subdistrict</i>	SMA <i>Senior High School</i>		
	2019	2020	2021
(1)	(8)	(9)	(10)
Tabunganen	3	3	2
Tamban	3	3	3
Mekarsari	6	6	6
Anjir Pasar	4	4	4
Anjir Muara	3	3	3
Alalak	3	5	5
Mandastana	2	2	2
Jejangkit	1	1	1
Belawang	1	1	1
Wanaraya	1	1	1
Barambai	2	2	2
Rantau Badauh	2	2	2
Cerbon	–	1	1
Bakumpai	2	2	2
Marabahan	1	1	1
Tabukan	2	2	2
Kuripan	1	1	1
Barito Kuala	37	40	39

Lanjutan Tabel/*Continued Table 4.1.10*

Kecamatan Subdistrict	SMK Vocational School		
	2019	2020	2021
(1)	(11)	(12)	(13)
Tabunganen	1	1	1
Tamban	1	1	1
Mekarsari	–	–	–
Anjir Pasar	–	–	–
Anjir Muara	1	1	1
Alalak	–	–	1
Mandastana	–	–	–
Jejangkit	–	–	–
Belawang	–	–	–
Wanaraya	–	–	–
Barambai	–	–	–
Rantau Badauh	–	–	–
Cerbon	–	–	–
Bakumpai	–	–	–
Marabahan	1	1	1
Tabukan	–	–	–
Kuripan	–	–	–
Barito Kuala	4	4	5

Lanjutan Tabel/*Continued Table* 4.1.10

Kecamatan <i>Subdistrict</i>	Perguruan Tinggi <i>University</i>		
	2019	2020	2021
(1)	(14)	(15)	(16)
Tabunganen	–	–	–
Tamban	–	–	–
Mekarsari	–	–	–
Anjir Pasar	1	1	1
Anjir Muara	–	–	–
Alalak	2	2	2
Mandastana	–	–	–
Jejangkit	–	–	–
Belawang	–	–	–
Wanaraya	–	–	–
Barambai	–	–	–
Rantau Badauh	–	–	–
Cerbon	–	–	–
Bakumpai	–	–	–
Marabahan	–	–	–
Tabukan	–	–	–
Kuripan	–	–	–
Barito Kuala	3	3	3

Catatan/*Note*: ¹ Desa pada tabel ini termasuk Unit Permukiman Transmigrasi (UPT) yang masih dibina oleh kementerian terkait dan nagari di Provinsi Sumatera Barat/*Villages in this table include Transmigration Settlement Unit which is still fostered by the relevant ministries and the nagari in the Province of Sumatera Barat*

Sumber/*Source*: BPS, Pendataan Potensi Desa (Podes)/ *BPS-Statistics Indonesia, Village Potential Data Collection*

Tabel 4.1.11 **Angka Partisipasi Murni (APM) dan Angka Partisipasi Kasar (APK) Menurut Jenjang Pendidikan di Kabupaten Barito Kuala, 2021 dan 2022**
Net Enrollment Rate and Gross Enrollment Ratio by Educational Level in Barito Kuala Regency, 2021 and 2022

Jenjang Pendidikan Educational Level	Angka Partisipasi Murni (APM) Net Enrollment Rate		Angka Partisipasi Kasar (APK) Gross Enrollment Ratio	
	2021	2022	2021	2022
(1)	(2)	(3)	(4)	(5)
SD/MI/Sederajat Primary School	98,74	99,59	108,97	109,89
SMP/MTs/ Sederajat Lower Secondary School	76,79	77,52	87,84	88,53
SMA/SMK/MA/Sederajat Upper Secondary School	60,74	61,75	88,05	87,48

Sumber/Source: BPS, Survei Sosial Ekonomi Nasional (Susenas)/BPS-Statistics Indonesia, National Socioeconomic Survey

Tabel
Table

4.1.12

Persentase Penduduk Berumur 15 Tahun ke Atas yang Melek Huruf Menurut Kelompok Umur di Kabupaten Barito Kuala, 2021 dan 2022
Percentage of Literate People Aged 15 Years and Over by Age Groups in Barito Kuala Regency, 2021 and 2022

Kelompok Umur Age Groups	2021	2022
(1)	(2)	(3)
15–19	100,00	100,00
20–24	100,00	99,49
25–29	100,00	100,00
30–34	98,79	99,65
35–39	99,37	99,50
40–44	99,69	99,10
45–49	99,18	99,44
50+	89,47	86,59
Jumlah/Total		
15–24	100,00	99,77
15–44	99,63	99,63
15+	96,58	96,13
45+	91,89	89,81

Sumber/Source: BPS, Survei Sosial Ekonomi Nasional (Susenas)/BPS-Statistics Indonesia, National Socioeconomic Survey

Tabel 4.1.13 **Persentase Penduduk Usia 7-24 Tahun Menurut Jenis Kelamin, Kelompok Umur Sekolah, dan Partisipasi Sekolah di Kabupaten Barito Kuala, 2022**
Percentage of Population Aged 7-24 Years by Sex, School Age Groups, and School Participation in Barito Kuala Regency, 2022

Jenis Kelamin dan Kelompok Umur Sekolah <i>Sex and School Age Groups</i>	Partisipasi Sekolah <i>School Participation</i>		
	Tidak/Belum Pernah Sekolah <i>Not/Never Attending School</i>	Masih Sekolah <i>Attending School</i>	Tidak Sekolah Lagi <i>Not Attending School Anymore</i>
(1)	(2)	(3)	(4)
Laki-Laki/Male			
7 - 12	0,86	99,14	-
13 - 15	-	97,76	2,24
16 - 18	-	74,53	25,47
19 - 24	1,41	14,39	84,20
7 - 24	0,67	71,03	28,30
Perempuan/Female			
7 - 12	-	100,00	-
13 - 15	-	97,63	2,37
16 - 18	-	73,15	26,85
19 - 24	-	20,96	79,04
7 - 24	-	72,18	27,82
Laki-laki+Perempuan/Male+Female			
7 - 12	0,41	99,59	-
13 - 15	-	97,69	2,31
16 - 18	-	74,05	25,95
19 - 24	0,66	17,88	81,46
7 - 24	0,34	71,60	28,06

Sumber/Source: BPS, Survei Sosial Ekonomi Nasional Kor, Maret /BPS-Statistics Indonesia, National Socioeconomic Survey Kor, March

4.2 KESEHATAN HEALTH

Tabel 4.2.1 **Jumlah Desa¹/Kelurahan Yang Memiliki Sarana Kesehatan Menurut Kecamatan di Kabupaten Barito Kuala, 2019–2021**
Number of Villages¹/Kelurahan Having Health Facilities by Subdistrict in Barito Kuala Regency, 2019–2021

Kecamatan Subdistrict	Rumah Sakit Hospital		
	2019	2020	2021
(1)	(2)	(3)	(4)
Tabunganan	–	–	–
Tamban	–	–	–
Mekarsari	–	–	–
Anjir Pasar	–	–	–
Anjir Muara	–	–	–
Alalak	–	1	1
Mandastana	–	–	–
Jejangkit	–	–	–
Belawang	–	–	–
Wanaraya	–	–	–
Barambai	–	–	–
Rantau Badauh	–	–	–
Cerbon	–	–	–
Bakumpai	–	–	–
Marabahan	1	1	1
Tabukan	–	–	–
Kuripan	–	–	–
Barito Kuala	1	2	2

Lanjutan Tabel/Continued Table 4.2.1

Kecamatan Subdistrict	Rumah Sakit Bersalin Maternity Hospital		
	2019	2020	2021
(1)	(5)	(6)	(7)
Tabunganen	–	–	–
Tamban	–	–	–
Mekarsari	–	–	–
Anjir Pasar	–	–	–
Anjir Muara	–	–	–
Alalak	–	–	–
Mandastana	–	–	–
Jejangkit	–	–	–
Belawang	–	–	–
Wanaraya	–	–	–
Barambai	–	–	–
Rantau Badauh	–	–	–
Cerbon	–	–	–
Bakumpai	–	–	–
Marabahan	–	–	–
Tabukan	–	–	–
Kuripan	–	–	–
Barito Kuala	–	–	–

Lanjutan Tabel/*Continued Table* 4.2.1

Kecamatan <i>Subdistrict</i>	Poliklinik <i>Polyclinic</i>		
	2019	2020	2021
(1)	(8)	(9)	(10)
Tabunganen	–	–	–
Tamban	–	–	–
Mekarsari	–	–	–
Anjir Pasar	–	–	–
Anjir Muara	–	1	1
Alalak	2	1	–
Mandastana	–	–	–
Jejangkit	–	–	–
Belawang	–	–	–
Wanaraya	1	–	–
Barambai	–	–	–
Rantau Badauh	–	–	–
Cerbon	–	–	–
Bakumpai	–	–	–
Marabahan	–	–	–
Tabukan	–	–	–
Kuripan	–	–	–
Barito Kuala	3	2	1

Lanjutan Tabel/Continued Table 4.2.1

Kecamatan Subdistrict	Puskesmas Public Health Center		
	2019	2020	2021
(1)	(11)	(12)	(13)
Tabunganen	1	1	1
Tamban	1	1	1
Mekarsari	2	2	2
Anjir Pasar	1	1	1
Anjir Muara	1	1	1
Alalak	2	2	2
Mandastana	1	1	1
Jejangkit	1	1	1
Belawang	1	1	1
Wanaraya	1	1	1
Barambai	1	1	1
Rantau Badauh	1	1	1
Cerbon	1	1	1
Bakumpai	1	1	1
Marabahan	1	1	1
Tabukan	1	1	1
Kuripan	1	1	1
Barito Kuala	19	19	19

Lanjutan Tabel/*Continued Table* 4.2.1

Kecamatan <i>Subdistrict</i>	Puskesmas Pembantu <i>Subsidiary of Public Health Center</i>		
	2019	2020	2021
(1)	(14)	(15)	(16)
Tabunganen	4	4	3
Tamban	4	4	4
Mekarsari	2	2	2
Anjir Pasar	4	4	4
Anjir Muara	4	4	4
Alalak	5	5	5
Mandastana	5	5	5
Jejangkit	1	2	1
Belawang	3	3	3
Wanaraya	4	4	4
Barambai	3	3	3
Rantau Badauh	2	2	2
Cerbon	3	3	3
Bakumpai	3	3	3
Marabahan	4	4	4
Tabukan	2	2	2
Kuripan	3	3	3
Barito Kuala	56	57	55

Lanjutan Tabel/Continued Table 4.2.1

Kecamatan Subdistrict	Apotek Pharmacy		
	2019	2020	2021
(1)	(17)	(18)	(19)
Tabunganen	–	–	–
Tamban	–	–	–
Mekarsari	–	–	–
Anjir Pasar	1	–	–
Anjir Muara	–	–	–
Alalak	1	1	1
Mandastana	–	1	1
Jejangkit	–	–	–
Belawang	–	–	–
Wanaraya	–	–	–
Barambai	–	–	–
Rantau Badauh	–	–	–
Cerbon	–	–	–
Bakumpai	–	–	–
Marabahan	2	2	2
Tabukan	–	–	–
Kuripan	–	–	–
Barito Kuala	4	4	4

Catatan/Note: ¹ Desa pada tabel ini termasuk Unit Permukiman Transmigrasi (UPT) yang masih dibina oleh kementerian terkait dan nagari di Provinsi Sumatera Barat/Villages in this table include Transmigration Settlement Unit which is still fostered by the relevant ministries and the nagari in the Province of Sumatera Barat

Sumber/Source: BPS, Pendataan Potensi Desa (Podes)/BPS-Statistics Indonesia, Village Potential Data Collecting

Tabel
Table 4.2.2**Jumlah Tenaga Kesehatan Menurut Kecamatan di
Kabupaten Barito Kuala, 2022**
*Number of Health Human Resources by Subdistrict in
Barito Kuala Regency, 2022*

Kecamatan Subdistrict	Tenaga Medis¹ Medical Worker¹	Psikologi Klinis Clinical Psychology	Tenaga Keperawatan Nursing Worker	Tenaga Kebidanan Midwifery Worker	Tenaga Kefarmasian Pharmaceutical Worker
(1)	(2)	(3)	(4)	(5)	(6)
Tabunganen	2	-	15	18	2
Tamban	1	-	14	19	3
Mekarsari	5	-	28	24	5
Anjir Pasar	3	-	17	21	2
Anjir Muara	3	-	18	23	2
Alalak	13	-	39	43	12
Mandastana	5	-	10	26	2
Jejangkit	4	-	11	15	2
Belawang	4	-	10	14	1
Wanaraya	3	-	9	18	1
Barambai	2	-	16	19	2
Rantau Badauh	3	-	14	22	2
Cerbon	2	-	10	14	2
Bakumpai	1	-	9	18	1
Marabahan	32	-	116	63	22
Tabukan	1	-	11	14	2
Kuripan	1	-	5	14	3
Barito Kuala	85	-	352	385	66

Lanjutan Tabel/Continued Table 4.2.2

Kecamatan Subdistrict	Tenaga Kesehatan Masyarakat Public Health worker	Tenaga Kesehatan Lingkungan Enviromental Health Worker	Tenaga Gizi Nutritionist	Tenaga Keterapian Fisik Physical Therapists
(1)	(7)	(8)	(9)	(10)
Tabunganen	1	2	4	-
Tamban	4	1	4	-
Mekarsari	6	2	4	-
Anjir Pasar	4	2	3	-
Anjir Muara	1	2	3	-
Alalak	9	2	7	-
Mandastana	1	1	2	-
Jejangkit	2	1	3	-
Belawang	-	1	1	-
Wanaraya	2	1	2	-
Barambai	2	1	3	-
Rantau Badauh	2	1	3	-
Cerbon	2	2	2	-
Bakumpai	-	1	3	-
Marabahan	3	5	8	3
Tabukan	2	-	2	-
Kuripan	4	1	2	-
Barito Kuala	45	26	56	3

Lanjutan Tabel/*Continued Table* 4.2.2

Kecamatan <i>Subdistrict</i>	Tenaga Keteknisan Medis <i>Medical Technicians</i>	Tenaga Teknik Biomedika <i>Biomedical Enginer</i>	Tenaga Kesehatan Tradisional <i>Traditional Health Worker</i>	Ahli Teknologi Laboratorium Medik <i>Medical Laboratory Technician</i>
(1)	(11)	(12)	(13)	(14)
Tabunganen	2	1	...	-
Tamban	2	2	...	-
Mekarsari	2	2	...	-
Anjir Pasar	3	1	...	-
Anjir Muara	1	2	...	-
Alalak	6	7	...	-
Mandastana	1	1	...	-
Jejangkit	1	1	...	-
Belawang	1	1	...	-
Wanaraya	-	-	...	-
Barambai	1	1	...	-
Rantau Badauh	1	2	...	-
Cerbon	1	2	...	-
Bakumpai	-	2	...	-
Marabahan	11	29	...	-
Tabukan	1	1	...	-
Kuripan	1	1	...	-
Barito Kuala	35	56	...	-

Catatan/*Note*: ¹ Tenaga medis terdiri atas dokter, dokter gigi, dokter spesialis, dan dokter gigi spesialis baik di dalam maupun di luar negeri yang diakui oleh Pemerintah RI sesuai dengan peraturan perundang-undangan (UU No. 29 Tahun 2004 tentang Praktik Kedokteran)/*Medical worker includes doctor, dentist, medical specialist, and dentist specialist at home and abroad recognized by Indonesian government in accordance with the laws and regulations (Law No. 29 year 2004 about Medical Practice)*

Sumber/*Source*: Dinas Kesehatan Kabupaten Barito Kuala/*Health Office of Barito Kuala Regency*

Tabel
Table 4.2.3

Jumlah Rumah Sakit Umum, Rumah Sakit Khusus, dan Puskesmas Menurut Kecamatan di Kabupaten Barito Kuala, 2021 dan 2022
Number of General Hospital, Specialized Hospital, Public Health Center by Subdistrict in Barito Kuala Regency, 2021 and 2022

Kecamatan Subdistrict	Rumah Sakit Umum General Hospital		Rumah Sakit Khusus Special Hospital	
	2021	2022	2021	2022
(1)	(2)	(3)	(4)	(5)
Tabunganen	-	-	-	-
Tamban	-	-	-	-
Mekarsari	-	-	-	-
Anjir Pasar	-	-	-	-
Anjir Muara	-	-	-	-
Alalak	1	1	-	-
Mandastana	-	-	-	-
Jejangkit	-	-	-	-
Belawang	-	-	-	-
Wanaraya	-	-	-	-
Barambai	-	-	-	-
Rantau Badauh	-	-	-	-
Cerbon	-	-	-	-
Bakumpai	-	-	-	-
Marabahan	1	1	-	-
Tabukan	-	-	-	-
Kuripan	-	-	-	-
Barito Kuala	2	2	-	-

Lanjutan Tabel/*Continued Table* 4.2.3

Kecamatan Subdistrict	Puskesmas ¹ Rawat Inap <i>Public Health Center¹ with Inpatient Care</i>		Puskesmas ¹ Non Rawat Inap <i>Public Health Center¹ without Inpatient Care</i>	
	2021	2022	2021	2022
(1)	(6)	(7)	(8)	(9)
Tabunganen	-	1	-	-
Tamban	1	1	-	-
Mekarsari	1	1	1	1
Anjir Pasar	1	1	-	-
Anjir Muara	-	-	1	1
Alalak	1	1	1	1
Mandastana	-	-	1	1
Jejangkit	-	-	1	1
Belawang	1	1	-	-
Wanaraya	1	1	-	-
Barambai	1	1	-	-
Rantau Badauh	1	1	-	-
Cerbon	-	-	1	1
Bakumpai	-	-	1	1
Marabahan	-	-	1	1
Tabukan	-	-	1	1
Kuripan	1	1	-	-
Barito Kuala	10	10	9	9

Catatan/Note: ¹ Puskesmas yang teregistrasi/*Registered Public Health Center*

Sumber/Source: Dinas Kesehatan Kabupaten Barito Kuala/*Health Office of Barito Kuala Regency*

Tabel
Table 4.2.4**Jumlah Dokter Spesialis, Dokter Umum, dan Dokter Gigi Menurut Kecamatan di Kabupaten Barito Kuala, 2022**
Number of Medical Specialist, General Practitioners, and Dentists by Subdistrict in Barito Kuala Regency, 2022

Kecamatan Subdistrict	Dokter Spesialis Medical Specialist	Dokter Umum General Practitioners	Dokter Gigi Dentists
(1)	(2)	(3)	(4)
Tabunganen	-	1	1
Tamban	-	1	-
Mekarsari	-	4	1
Anjir Pasar	-	2	1
Anjir Muara	-	2	1
Alalak	-	10	3
Mandastana	-	4	1
Jejangkit	-	3	1
Belawang	-	2	2
Wanaraya	-	2	1
Barambai	-	2	-
Rantau Badauh	-	2	1
Cerbon	-	1	1
Bakumpai	-	1	-
Marabahan	17	13	2
Tabukan	-	1	-
Kuripan	-	1	-
Barito Kuala	17	52	16

Sumber/Source: Dinas Kesehatan Kabupaten Barito Kuala/Health Office of Barito Kuala Regency

Tabel
Table 4.2.5**Jumlah Apotek dan Toko Obat Terdaftar Menurut Kecamatan di Kabupaten Barito Kuala, 2021 dan 2022**
Number of Chemist and Drugstore Listed by Subdistrict in Barito Kuala Regency, 2021 and 2022

Kecamatan Subdistrict	Apotek Chemist		Toko Obat Drugstore	
	2021	2022	2021	2022
(1)	(2)	(3)	(4)	(5)
Tabunganen	-	-	-	-
Tamban	-	-	-	-
Mekarsari	1	-	-	1
Anjir Pasar	-	-	1	1
Anjir Muara	1	-	-	1
Alalak	13	19	6	5
Mandastana	1	1	1	2
Jejangkit	-	-	-	-
Belawang	-	-	-	-
Wanaraya	-	-	-	-
Barambai	-	-	1	1
Rantau Badauh	-	-	-	1
Cerbon	1	1	-	-
Bakumpai	-	-	-	-
Marabahan	1	3	7	6
Tabukan	-	-	-	-
Kuripan	-	-	-	-
Barito Kuala	18	24	16	18

Sumber/Source: Dinas Kesehatan Kabupaten Barito Kuala/Health Office of Barito Kuala Regency

Tabel 4.2.6 **Jumlah Kasus 10 Penyakit Terbanyak di Kabupaten Barito Kuala, 2022**
Number of Chemist, Drugstore, and Pharmacy Number of Cases of the 10 Most Diseases in Barito Kuala Regency, 2022

Jenis Penyakit The Type of Disease	Jumlah Kasus Number of Cases
(1)	(2)
<i>Influenza</i>	23 097
<i>Rinitis Akut</i>	19 482
<i>Hipertensi Esensial</i>	18 229
<i>Arthritis Rematoid</i>	12 836
<i>Gastritis</i>	9 185
<i>Dermatitis Kontak Alergi</i>	7 761
<i>Penyakit Pulpa dan Jaringan Periapikal</i>	7 692
<i>Arthritis Osteoarthritis</i>	6 301
<i>Penyakit Gusi dan Jaringan Periodental</i>	4 482
<i>Pioderma</i>	4 349

Sumber/Source: Dinas Kesehatan Kabupaten Barito Kuala/Health Office of Barito Kuala Regency

Tabel
Table 4.2.7

Jumlah Kasus HIV/AIDS, IMS, DBD, Diare, TB, dan Malaria Menurut Kecamatan di Kabupaten Barito Kuala, 2022
Number of HIV/AIDS, Sexually Transmitted Infection, Dengue Fever, Diarrhea, Tuberculosis (TB), and Malaria Cases by Subdistrict in Barito Kuala Regency, 2022

Kecamatan Subdistrict	HIV/AIDS HIV/AIDS	IMS Sexually Transmitted Infection	DBD Dengue Fever	Diare Diarrhea	TB Tubercu- losis	Malaria Malaria
(1)	(2)	(3)	(4)	(5)	(6)	(7)
Tabunganan	-	-	-	-	6	-
Tamban	1	-	1	-	6	-
Mekarsari	1	-	1	-	20	-
Anjir Pasar	-	-	-	-	12	-
Anjir Muara	-	-	-	-	8	-
Alalak	1	-	13	-	40	-
Mandastana	-	-	-	-	4	-
Jejangkit	-	-	-	-	4	-
Belawang	-	-	1	-	3	-
Wanaraya	-	-	-	-	12	-
Barambai	-	-	-	-	7	-
Rantau Badauh	1	-	-	-	12	-
Cerbon	-	-	-	-	12	-
Bakumpai	-	-	-	-	8	-
Marabahan	-	-	1	-	15	-
Tabukan	-	-	-	-	10	-
Kuripan	-	-	-	-	9	-
Barito Kuala	4	-	17	-	188	-

Sumber/Source: Dinas Kesehatan Kabupaten Barito Kuala/Health Office of Barito Kuala Regency

Tabel 4.2.8 **Jumlah Ibu Hamil, Melakukan Kunjungan K1, Melakukan Kunjungan K4, Kurang Energi Kronis (KEK), dan Mendapat Tablet Zat Besi (Fe) di Kabupaten Barito Kuala, 2018-2022**
Number of Pregnant Women, Conducting K1 Visits, Conducting K4 Visits, Chronic Energy Lack, and Getting Iron Tablets (Fe) in Barito Kuala Regency, 2018-2022

Tahun Years	Jumlah Ibu Hamil Number of Pregnant Women	Melakukan Kunjungan K1 Conducting K1 Visits	Melakukan Kunjungan K4 Conducting K4 Visits	Kurang Energi Kronis (KEK) Chronic Energy Lack	Mendapat Zat Besi (Fe) Getting Iron Tablets (Fe)
(1)	(2)	(3)	(4)	(5)	(6)
2018	5 554	5 554	4 549	888	888
2019	5 497	5 497	4 971	1 256	1 256
2020	4 992	4 992	4 351	846	846
2021	4 577	4 577	4 173	925	925
2022	3 962	3 962	3 382	666	666

Sumber/Source: Dinas Kesehatan Kabupaten Barito Kuala/Health Office of Barito Kuala Regency

Tabel
Table 4.2.9**Jumlah Kematian Ibu dan Bayi di Kabupaten Barito
Kuala, 2018-2022**
*Number of Maternal Mortality and Infant Mortality in
Barito Kuala Regency, 2018-2022*

Tahun <i>Years</i>	Jumlah Kematian Ibu <i>Number of Maternal Mortality</i>	Jumlah Kematian Bayi <i>Number of Infant Mortality</i>
(1)	(2)	(3)
2018	4	52
2019	-	59
2020	6	48
2021	6	59
2022	3	54

Sumber/Source: Dinas Kesehatan Kabupaten Barito Kuala/Health Office of Barito Kuala Regency

Tabel 4.2.10 **Jumlah Kematian Ibu Menurut Kecamatan, Puskesmas, dan Tahapan Kehamilan di Kabupaten Barito Kuala, 2022**
Number of Maternal Mortality by Subdistrict, Public Health Center, and Stages Pregnancy in Barito Kuala Regency, 2022

Kecamatan Subdistrict	Puskesmas Public Health Center	Selama Kehamilan During Pregnancy	Melahirkan Labor Pregnancy	Nifas Post Birth	Jumlah Total
(1)	(2)	(3)	(4)	(5)	(6)
Tabunganen	Tabunganen	-	-	-	-
Tamban	Tamban	-	-	-	-
Mekarsari	Mekarsari	-	-	-	-
	Jelapat	-	-	-	-
Anjir Pasar	Anjir Pasar	-	-	-	-
Anjir Muara	Anjir Muara	-	-	-	-
Alalak	Berangas	-	-	1	1
	Semangat Dalam	-	-	-	-
Mandastana	Mandastana	-	-	-	-
Jejangkit	Jejangkit	-	-	-	-
Belawang	Belawang	-	-	-	-
Wanaraya	Wanaraya	-	-	1	1
Barambai	Barambai	-	-	-	-
Rantau Badauh	Rantau Badauh	-	-	-	-
Cerbon	Bantuil	-	-	-	-
Bakumpai	Lepasan	-	-	-	-
Marabahan	Marabahan	-	-	-	-
Tabukan	Tabukan	-	1	-	1
Kuripan	Kuripan	-	-	-	-
Jumlah/Total		-	1	2	3

Sumber/Source: Dinas Kesehatan Kabupaten Barito Kuala/Health Office of Barito Kuala Regency

Tabel
Table 4.2.11**Jumlah Kematian Bayi dan Anak Menurut Kecamatan dan Puskesmas di Kabupaten Barito Kuala, 2022**
Number of Infant Mortality and Toddler Mortality by Subdistrict and Public Health Center in Barito Kuala Regency, 2022

Kecamatan Subdistrict	Puskesmas Public Health Center	Bayi (0-1 Thn) Infants (0-1 Years)	Anak Balita (1-5 Thn) Toddlers (1-5 Years Old)
(1)	(2)	(3)	(4)
Tabunganen	Tabunganen	10	-
Tamban	Tamban	1	-
Mekarsari	Mekarsari	2	1
	Jelapat	11	-
Anjir Pasar	Anjir Pasar	2	-
Anjir Muara	Anjir Muara	1	-
Alalak	Berangas	5	-
	Semangat Dalam	-	-
Mandastana	Mandastana	-	1
Jejangkit	Jejangkit	3	-
Belawang	Belawang	5	-
Wanaraya	Wanaraya	3	-
Barambai	Barambai	-	-
Rantau Badauh	Rantau Badauh	-	-
Cerbon	Bantuil	-	1
Bakumpai	Lepasan	3	-
Marabahan	Marabahan	2	-
Tabukan	Tabukan	4	-
Kuripan	Kuripan	2	-
Jumlah/Total		54	3

Sumber/Source: Dinas Kesehatan Kabupaten Barito Kuala/Health Office of Barito Kuala Regency

Tabel 4.2.12 **Jumlah Bayi Menurut Kecamatan, Puskesmas, dan Status Gizi di Kabupaten Barito Kuala, 2022**
Table **Number of Infant by Subdistrict, Public Health Center, and Nutritional Status in Barito Kuala Regency, 2022**

Kecamatan Subdistrict	Puskesmas Public Health Center	Bayi Ditimbang Infant Weighed	Status Gizi Nutritional Status			
			Buruk Malnutri- tion	Kurang Lack of Nutrients	Baik Good Nutrition	Lebih Excess Nutrients
(1)	(2)	(3)	(4)	(5)	(6)	(7)
Tabunganen	Tabunganen	1 237	51	119	943	30
Tamban	Tamban	1 478	7	61	1 340	15
Mekarsari	Mekarsari	427	60	7	260	2
	Jelapat	735	6	70	583	15
Anjir Pasar	Anjir Pasar	931	13	38	834	10
Anjir Muara	Anjir Muara	1 567	10	24	1 377	15
Alalak	Berangas	1 992	46	199	1 562	53
	Semangat Dalam	1 934	2	9	1 831	4
Mandastana	Mandastana	1 142	49	109	887	22
Jejangkit	Jejangkit	530	1	14	480	8
Belawang	Belawang	781	-	51	642	15
Wanaraya	Wanaraya	840	11	73	674	12
Barambai	Barambai	816	4	34	716	12
Rantau Badauh	Rantau Badauh	1 160	21	83	986	20
Cerbon	Bantuil	504	41	52	375	5
Bakumpai	Lepasan	565	8	51	460	7
Marabahan	Marabahan	1 862	9	52	1 516	57
Tabukan	Tabukan	626	15	51	495	6
Kuripan	Kuripan	360	9	31	281	11
Jumlah/Total		19 487	363	1 128	16 242	319

Sumber/Source: Dinas Kesehatan Kabupaten Barito Kuala/Health Office of Barito Kuala Regency

Tabel
Table 4.2.13**Persentase Balita yang Pernah Mendapat Imunisasi Menurut Jenis Imunisasi di Kabupaten Barito Kuala, 2020-2022**
Percentage of Children Under Five Years Who Had Immunization by Type of Immunization in Barito Kuala Regency, 2020-2022

Jenis Imunisasi Type of Immunization	2020	2021	2022
(1)	(2)	(3)	(4)
Hepatitis 0	81,8	84,0	78,0
BCG	80,1	84,7	82,1
Polio 1	80,1	84,7	82,1
DPT-HB-Hib 1	81,9	87,1	89,6
Polio 2	82,0	87,1	89,6
DPT-HB-Hib 2	78,5	80,0	8-,1
Polio 3	78,6	80,1	79,9
DPT-HB-Hib 3	74,2	77,3	75,8
Polio 4	74,4	77,3	75,7
IPV	38,0	72,0	70,4
Campak/MMR	74,3	81,5	87,8
Imunisasi Lengkap	74,3	80,8	87,8
Booster DPT-HB-Hib	48,1	46,4	47,6
Booster Campak/MMR	38,7	41,2	53,2

Sumber/Source: Dinas Kesehatan Kabupaten Barito Kuala/Health Office of Barito Kuala Regency

Tabel 4.2.14 **Indikator Pelayanan Pada RSU H Abdul Azis Marabahan di Kabupaten Barito Kuala, 2018-2022**
Table **Indicators of Hospital Services H Abdul Azis Marabahan in Barito Kuala Regency, 2018-2022**

Variabel Kegiatan <i>Activities Variable</i>	2018	2019	2020	2021	2022
(1)	(2)	(3)	(4)	(5)	(6)
Angka Penggunaan Tempat Tidur (%) <i>Bed Occupancy Ratio (%)</i>	49,74	43,49	25,07	19,63	25,60
Lama Lama Pasien Dirawat <i>Length of Stay</i>	3,95	4,13	4,44	3,79	4,00
Tenggang Perputaran (tempat tidur) <i>Turn Over Interval</i>	2,91	3,85	9,54	11,19	9,00
Angka Perputaran Tempat Tidur <i>Bed Turn Over</i>	63,00	53,65	28,76	26,29	29,00
Angka Kematian 48 jam Setelah Dirawat <i>Net Death Rate</i>	0,05	0,11	0,15	0,19	16,30
Angka Kematian Umum <i>Gross Death Rate</i>	0,11	0,25	0,46	0,46	39,80

Sumber/Source: RSU H Abdul Azis Marabahan/H Abdul Azis General Hospital of Marabahan

Tabel 4.2.15 **Hasil Kegiatan Unit Pelayanan Rawat Inap RSU H Abdul Azis Marabahan di Kabupaten Barito Kuala, 2018-2022**
Table 4.2.15 **Results of Overnight Treatment Service Unit at H Abdul Azis Marabahan in Barito Kuala Regency, 2018-2022**

Variabel Kegiatan <i>Activities Variable</i>	2018	2019	2020	2021	2022
(1)	(2)	(3)	(4)	(5)	(6)
Jumlah Tempat Tidur <i>Number of Beds</i>	82	109	109	109	126
Jumlah Hari Perawatan <i>Number of Treatment Days</i>	14 524	12 539	10 000	7 830	11 776
Jumlah Penderita Keluar Hidup <i>Number of Savely Left the Hospital</i>	5 013	4 238	3 056	2 688	3 472
Jumlah Meninggal < 48 jam <i>Number of Dead Less 48 Hours</i>	29	61	95	72	85
Jumlah Meninggal > 48 jam <i>Number of Dead More 48 Hours</i>	27	46	48	55	59
Lama Dirawat <i>Durasion of Treatment</i>	19 918	17 157	13 925	10 869	15 544

Sumber/Source: RSU H Abdul Azis Marabahan/H Abdul Azis General Hospital of Marabahan

Tabel 4.2.16 **Banyaknya Pasien yang Berobat dan Rawat Jalan Pada RSU H Abdul Azis Marabahan Menurut Jenis Penyakit di Kabupaten Barito Kuala, 2022**
Number of Patients Treated At Hospital and Outpatient H Abdul Azis Marabahan by Type of Disease in Barito Kuala Regency, 2022

Jenis Penyakit <i>The Type of Disease</i>	Penderita Dirawat <i>Patients</i>
(1)	(2)
Diabetes Militus	1 562
Hipertensi	739
Dyspepsia	685
Congestive Heart Failure	673
Asma	583
Penyakit Jaringan Pulpa	568
TB Paru	370
OA Genu	249
Low Back Pain	212
Stroke	204

Sumber/Source: RSU H Abdul Azis Marabahan/H Abdul Azis General Hospital of Marabahan

Tabel
Table 4.2.17

Jumlah Pasien Rawat Inap di RSU H.Abdul Azis Marabahan Menurut Bulan dan Kelas Ruang di Kabupaten Barito Kuala, 2022
Number of Patients in Hospital Inpatient H. Abdul Azis Marabahan by Month and Class Lounge in Barito Kuala Regency, 2022

Bulan Month	VIP VIP	Kelas I Class I	Kelas II Class II	Kelas III Class III	Jumlah Total
(1)	(2)	(3)	(4)	(5)	(6)
Januari/January	-	61	30	213	304
Februari/February	-	51	48	153	252
Maret/March	-	42	47	108	197
April/April	-	42	47	200	289
Mei/May	-	22	41	207	270
Juni/June	-	45	41	239	325
Juli/July	-	65	39	254	358
Agustus/August	-	72	40	234	346
September/September	-	89	56	253	398
Oktober/October	-	81	52	233	366
November/November	-	78	36	243	357
Desember/December	-	170	43	208	421
Jumlah/Total	-	818	520	2 545	3 883

Sumber/Source: RSU H Abdul Azis Marabahan/H Abdul Azis General Hospital of Marabahan

Tabel 4.2.18 **Jumlah Pasien Rawat Jalan RSU H.Abdul Azis Marabahan Menurut Bulan dan Poliklinik di Kabupaten Barito Kuala, 2022**
Table 4.2.18 **Number of Overnight Treatment Patient at H Abdul Azis General Hospital Marabahan by Month and Polyclinic in Barito Kuala Regency, 2022**

Bulan Month	Poliklinik Umum General Polyclinic	Poliklinik Gigi Dental Polyclinic	Poliklinik KIA KIA Polyclinic	Poliklinik Anak Children Polyclinic
(1)	(2)	(3)	(4)	(5)
Januari/January	23	96	310	124
Februari/February	50	78	310	78
Maret/March	34	96	391	87
April/April	19	71	292	118
Mei/May	23	87	368	76
Juni/June	28	94	345	106
Juli/July	33	87	363	127
Agustus/August	42	105	367	137
September/September	31	77	414	177
Oktober/October	32	60	357	150
November/November	33	60	376	159
Desember/December	41	71	340	155
Jumlah/Total	389	982	4 233	1 494

Lanjutan Tabel/*Continued Table* 4.2.18

Bulan Month	Poliklinik Penyakit Dalam Internal Medicine Polyclinic	Poliklinik Bedah Surgery Polyclinic	Poliklinik Mata Eye Polyclinic	Poliklinik Saraf Nerve Polyclinic
(1)	(6)	(7)	(8)	(9)
Januari/ <i>January</i>	571	191	186	95
Februari/ <i>February</i>	522	159	142	-
Maret/ <i>March</i>	699	184	147	-
April/ <i>April</i>	607	165	128	-
Mei/ <i>May</i>	614	127	103	-
Juni/ <i>June</i>	595	200	183	193
Juli/ <i>July</i>	494	172	195	200
Agustus/ <i>August</i>	557	188	199	254
September/ <i>September</i>	527	167	187	238
Oktober/ <i>October</i>	530	183	161	208
November/ <i>November</i>	535	203	263	236
Desember/ <i>December</i>	583	161	170	278
Jumlah/<i>Total</i>	6 834	2 100	2 064	1 702

Lanjutan Tabel/*Continued Table* 4.2.18

Bulan Month	Poliklinik THT ENT Polyclinic	Fisioterapi Physiotherapy	Radiologi Radiology	Laboratorium Laboratory
(1)	(10)	(11)	(12)	(13)
Januari/ <i>January</i>	118	14	298	-
Februari/ <i>February</i>	92	10	192	-
Maret/ <i>March</i>	111	13	286	-
April/ <i>April</i>	137	17	227	-
Mei/ <i>May</i>	99	14	272	-
Juni/ <i>June</i>	117	13	240	-
Juli/ <i>July</i>	86	15	404	-
Agustus/ <i>August</i>	141	13	372	-
September/ <i>September</i>	165	13	452	-
Oktober/ <i>October</i>	144	14	486	-
November/ <i>November</i>	165	12	395	-
Desember/ <i>December</i>	124	15	409	-
Jumlah/<i>Total</i>	1 499	163	4 033	-

Sumber/*Source*: RSU H Abdul Azis Marabahan/*H Abdul Azis General Hospital of Marabahan*

Tabel 4.2.19 Jumlah Klinik Keluarga Berencana (KKB) dan Pembantu Pembina Keluarga Berencana Desa (PPKBD) Menurut Kecamatan di Kabupaten Barito Kuala, 2022
Number of Family Planning Clinics and Village Family Planning Service Post by Subdistrict in Barito Kuala Regency, 2022

Kecamatan Subdistrict	KKB Family Planning Clinics	PPKBD Village Family Planning Service Units
(1)	(2)	(3)
Tabunganen	1	14
Tamban	1	16
Mekarsari	2	9
Anjir Pasar	1	15
Anjir Muara	1	15
Alalak	2	18
Mandastana	1	14
Jejangkit	1	7
Belawang	1	13
Wanaraya	1	13
Barambai	1	11
Rantau Badauh	1	9
Cerbon	1	8
Bakumpai	1	9
Marabahan	2	10
Tabukan	1	11
Kuripan	1	9
Barito Kuala	20	201

Sumber/Source: Dinas Pengendalian Penduduk, Keluarga Berencana, Pemberdayaan Perempuan, dan Perlindungan Anak Kabupaten Barito Kuala / Department of Population Control, Family Planning, Women Empowerment, and Child Protection

Tabel 4.2.20 Jumlah Pasangan Usia Subur dan Peserta KB Aktif Menurut Kecamatan dan Metode Kontrasepsi di Kabupaten Barito Kuala, 2022
Number of Fertile Age Couples and Active Family Planning Participants by Subdistrict and Contraception Method in Barito Kuala Regency, 2022

Kecamatan Subdistrict	Jumlah PUS Number of Fertile Age Couples	Peserta KB Aktif Active Family Planning Participants			
		IUD	MOW	MOP	Kondom Condom
(1)	(2)	(3)	(4)	(5)	(6)
Tabunganen	4 177	60	52	-	14
Tamban	5 448	23	41	45	57
Mekarsari	2 944	36	15	16	19
Anjir Pasar	3 665	26	24	12	14
Anjir Muara	3 791	22	29	20	16
Alalak	9 957	189	12	19	40
Mandastana	3 015	81	48	10	33
Jejangkit	1 216	12	18	2	7
Belawang	2 071	25	19	4	15
Wanaraya	3 075	19	40	13	45
Barambai	2 626	29	71	2	41
Rantau Badauh	2 884	40	49	22	31
Cerbon	1 616	28	25	-	36
Bakumpai	2 024	33	17	24	15
Marabahan	3 426	108	45	4	61
Tabukan	1 894	38	22	1	5
Kuripan	1 096	27	10	-	4
Barito Kuala	54 925	796	537	194	453

Lanjutan Tabel/*Continued Table* 4.2.20

Kecamatan <i>Subdistrict</i>	Peserta KB Aktif <i>Active Family Planning Participants</i>			
	Implan <i>Implants</i>	Suntikan <i>Injection</i>	Pil <i>Pill</i>	Jumlah <i>Total</i>
(1)	(7)	(8)	(9)	(10)
Tabunganen	66	2 635	823	3 650
Tamban	150	2 028	2 344	4 688
Mekarsari	99	914	1 293	2 392
Anjir Pasar	36	1 576	1 352	3 040
Anjir Muara	96	1 550	1 015	2 748
Alalak	418	4 058	3 452	8 188
Mandastana	247	1 274	788	2 481
Jejangkit	140	475	324	978
Belawang	66	912	741	1 782
Wanaraya	298	1 441	901	2 757
Barambai	252	876	972	2 243
Rantau Badauh	96	997	1 106	2 341
Cerbon	73	467	706	1 335
Bakumpai	78	618	908	1 693
Marabahan	135	1 497	1 027	2 877
Tabukan	34	835	647	1 582
Kuripan	26	605	249	921
Barito Kuala	2 310	22 758	18 648	45 696

Sumber/*Source*: Dinas Pengendalian Penduduk, Keluarga Berencana, Pemberdayaan Perempuan, dan Perlindungan Anak Kabupaten Barito Kuala / *Department of Population Control, Family Planning, Women Empowerment, and Child Protection*

4.3 AGAMA DAN SOSIAL LAINNYA RELIGION AND OTHER SOCIAL AFFAIRS

Tabel 4.3.1 Jumlah Penduduk Menurut Kecamatan dan Agama yang Dianut di Kabupaten Barito Kuala, 2022
Table 4.3.1 Population by Subdistrict and Religion in Barito Kuala Regency, 2022

Kecamatan Subdistrict	Islam	Protestan Protestant	Katolik Catholic	Hindu	Budha Buddha	Lainnya Others
(1)	(2)	(3)	(4)	(5)	(6)	(7)
Tabunganen	20 263	4	-	-	-	-
Tamban	32 579	12	10	4	2	-
Mekarsari	18 253	-	-	-	-	-
Anjir Pasar	17 485	4	4	-	-	-
Anjir Muara	22 934	5	21	-	-	-
Alalak	59 412	667	188	41	58	-
Mandastana	17 817	45	8	-	2	-
Jejangkit	6 866	29	6	1	-	-
Belawang	14 144	19	13	-	-	-
Wanaraya	14 093	87	5	596	-	-
Barambai	15 432	121	2	706	-	-
Rantau Badauh	16 865	17	23	-	-	-
Cerbon	9 923	62	165	4	-	-
Bakumpai	10 687	106	119	-	-	-
Marabahan	22 352	92	69	22	1	-
Tabukan	9 350	-	-	-	-	-
Kuripan	6 006	6	41	-	-	-
Barito Kuala	314 461	1 276	674	1 374	63	-

Sumber/Source: Dinas Kependudukan dan Pencatatan Sipil Kabupaten Barito Kuala/Regional Population and Civil Registry Office of Barito Kuala Regency

Tabel
Table 4.3.2**Jumlah Tempat Peribadatan Menurut Kecamatan di Kabupaten Barito Kuala, 2022**
Number of Places of Worship by Subdistrict in Barito Kuala Regency, 2022

Kecamatan Subdistrict	Masjid Mosque	Mushola Pray Room	Gereja Protestan Protestant Church	Gereja Katolik Catholic Church	Pura Temple	Vihara
(1)	(2)	(3)	(4)	(5)	(6)	(7)
Tabunganen	18	54	-	-	-	-
Tamban	28	93	-	-	-	-
Mekarsari	15	56	-	-	-	-
Anjir Pasar	8	50	-	-	-	-
Anjir Muara	13	61	-	-	-	-
Alalak	29	91	-	-	-	-
Mandastana	17	26	-	-	-	-
Jejangkit	10	19	-	-	-	-
Belawang	12	48	-	-	-	-
Wanaraya	14	54	-	-	1	-
Barambai	14	46	-	-	1	-
Rantau Badauh	15	42	-	-	-	-
Cerbon	11	29	-	-	-	-
Bakumpai	10	23	-	-	-	-
Marabahan	21	50	-	-	-	-
Tabukan	9	15	-	-	-	-
Kuripan	6	12	-	-	-	-
Barito Kuala	250	769	-	-	2	-

Sumber/Source: Kementerian Agama Kabupaten Barito Kuala/Ministry of Religious Affairs of Barito Kuala Regency

Tabel 4.3.3 **Jumlah Desa¹/Kelurahan yang Mengalami Bencana Alam² Menurut Kecamatan di Kabupaten Barito Kuala, 2019–2021**
Number of Villages¹/Kelurahan that Had Natural Disaster² by Subdistrict in Barito Kuala Regency, 2019–2021

Kecamatan Subdistrict	Banjir/Flood		
	2019	2020	2021
(1)	(2)	(3)	(4)
Tabunganen	–	–	–
Tamban	–	–	–
Mekarsari	–	–	–
Anjir Pasar	–	–	–
Anjir Muara	–	–	–
Alalak	–	–	–
Mandastana	–	–	–
Jejangkit	–	–	–
Belawang	–	–	–
Wanaraya	–	–	–
Barambai	–	–	–
Rantau Badauh	–	–	1
Cerbon	–	–	–
Bakumpai	–	–	–
Marabahan	–	–	–
Tabukan	–	–	4
Kuripan	–	–	–
Barito Kuala	–	–	5

Lanjutan Tabel/*Continued Table* 4.3.3

Kecamatan <i>Subdistrict</i>	Gempa Bumi/ <i>Earthquake</i>		
	2019	2020	2021
(1)	(5)	(6)	(7)
Tabunganen	–	–	–
Tamban	–	–	–
Mekarsari	–	–	–
Anjir Pasar	–	–	–
Anjir Muara	–	–	–
Alalak	–	–	–
Mandastana	–	–	–
Jejangkit	–	–	–
Belawang	–	–	–
Wanaraya	–	–	–
Barambai	–	–	–
Rantau Badauh	–	–	–
Cerbon	–	–	–
Bakumpai	–	–	–
Marabahan	–	–	–
Tabukan	–	–	–
Kuripan	–	–	–
Barito Kuala	–	–	–

Lanjutan Tabel/Continued Table 4.3.3

Kecamatan Subdistrict	Tanah Longsor/Landslide		
	2019	2020	2021
(1)	(8)	(9)	(10)
Tabunganen	–	–	–
Tamban	–	–	–
Mekarsari	–	–	–
Anjir Pasar	–	–	–
Anjir Muara	–	–	–
Alalak	–	–	–
Mandastana	–	–	–
Jejangkit	–	–	–
Belawang	–	–	–
Wanaraya	–	–	–
Barambai	–	–	–
Rantau Badauh	–	–	–
Cerbon	–	–	–
Bakumpai	–	–	–
Marabahan	–	–	–
Tabukan	–	–	–
Kuripan	–	–	–
Barito Kuala	–	–	–

Catatan/Note: ¹ Desa pada tabel ini termasuk Unit Permukiman Transmigrasi (UPT) yang masih dibina oleh kementerian terkait dan nagari di Provinsi Sumatera Barat/Villages in this table are included in Transmigration Settlement Unit which is still fostered by the relevant ministries and the nagari in the Province of Sumatera Barat

² Kejadian dalam setahun sebelum tahun pencacahan/Occured during the last one year before the enumeration years

Sumber/Source: BPS, Pendataan Potensi Desa (Podes)/BPS-Statistics Indonesia, Village Potential Data Collecting

Tabel
Table 4.3.4**Jumlah Kejadian Bencana Menurut Kecamatan di
Kabupaten Barito Kuala, 2022**
*Number of Disaster Events by Subdistrict in Barito Kuala
Regency, 2022*

Kecamatan Subdistrict	Banjir Flood	Gempa Bumi Earthquake	Tanah Longsor Landslide	Puting Beliung Tornado
(1)	(2)	(3)	(4)	(5)
Tabunganen	-	-	-	1
Tamban	-	-	-	2
Mekarsari	-	-	-	14
Anjir Pasar	-	-	-	1
Anjir Muara	-	-	-	-
Alalak	-	-	-	4
Mandastana	-	-	-	22
Jejangkit	-	-	-	4
Belawang	-	-	-	1
Wanaraya	-	-	-	-
Barambai	-	-	-	1
Rantau Badauh	-	-	-	2
Cerbon	-	-	-	-
Bakumpai	-	-	-	-
Marabahan	-	-	-	-
Tabukan	-	-	-	-
Kuripan	-	-	-	-
Barito Kuala	-	-	-	52

Lanjutan Tabel/*Continued Table 4.3.4*

Kecamatan <i>Subdistrict</i>	Orang Tenggelam <i>Drown</i>	Kebakaran Rumah <i>House Fire</i>	Kebakaran Hutan dan Lahan <i>Forest and Land Fires</i>
(1)	(6)	(7)	(8)
Tabunganen	-	1	-
Tamban	-	2	-
Mekarsari	-	2	-
Anjir Pasar	-	2	-
Anjir Muara	-	-	-
Alalak	1	5	1
Mandastana	1	2	1
Jejangkit	-	1	7
Belawang	-	3	-
Wanaraya	-	1	1
Barambai	-	-	3
Rantau Badauh	-	2	-
Cerbon	-	-	1
Bakumpai	-	-	1
Marabahan	1	4	-
Tabukan	-	1	-
Kuripan	1	-	18
Barito Kuala	4	26	33

Sumber/*Source*: Badan Penanggulangan Bencana Daerah Kabupaten Barito Kuala/*Regional Disaster Management Agency of Barito Kuala Regency*

Tabel 4.3.5 Jumlah Korban Akibat Bencana Menurut Kecamatan di Kabupaten Barito Kuala, 2022
Number of Disaster Victims by Subdistrict in Barito Kuala Regency, 2022

Kecamatan Subdistrict	Banjir Flood			Gempa Bumi Earthquake		
	Meninggal Dunia/ Hilang Fatality/ Missing	Luka/Sakit Casualty	Terdampak dan Mengungsi Affected and Evacuated	Meninggal Dunia/ Hilang Fatality/ Missing	Luka/Sakit Casualty	Terdampak dan Mengungsi Affected and Evacuated
(1)	(2)	(3)	(4)	(5)	(6)	(7)
Tabunganen	-	-	-	-	-	-
Tamban	-	-	-	-	-	-
Mekarsari	-	-	-	-	-	-
Anjir Pasar	-	-	-	-	-	-
Anjir Muara	-	-	-	-	-	-
Alalak	-	-	-	-	-	-
Mandastana	-	-	-	-	-	-
Jejangkit	-	-	-	-	-	-
Belawang	-	-	-	-	-	-
Wanaraya	-	-	-	-	-	-
Barambai	-	-	-	-	-	-
Rantau Badauh	-	-	-	-	-	-
Cerbon	-	-	-	-	-	-
Bakumpai	-	-	-	-	-	-
Marabahan	-	-	-	-	-	-
Tabukan	-	-	-	-	-	-
Kuripan	-	-	-	-	-	-

Lanjutan Tabel/Continued Table 4.3.5

Kecamatan Subdistrict	Tanah Longsor Landslide			Puting Beliuang Tornado		
	Meninggal Dunia/ Hilang Fatality/ Missing	Luka/Sakit Casualty	Terdampak dan Mengungsi Affected and Evacuated	Meninggal Dunia/ Hilang Fatality/ Missing	Luka/Sakit Casualty	Terdampak dan Mengungsi Affected and Evacuated
(1)	(8)	(9)	(10)	(11)	(12)	(13)
Tabunganan	-	-	-	-	-	3 KK, 7 Jiwa
Tamban	-	-	-	-	-	4 KK, 11 Jiwa
Mekarsari	-	-	-	-	-	40 KK, 135 Jiwa
Anjir Pasar	-	-	-	-	-	-
Anjir Muara	-	-	-	-	-	-
Alalak	-	-	-	-	-	9 KK, 26 Jiwa
Mandastana	-	-	-	-	-	31 KK, 101 Jiwa
Jejangkit	-	-	-	-	-	5 KK, 9 Jiwa
Belawang	-	-	-	-	-	1 KK
Wanaraya	-	-	-	-	-	-
Barambai	-	-	-	-	-	1 KK, 4 Jiwa
Rantau Badauh	-	-	-	-	-	5 KK, 18 Jiwa
Cerbon	-	-	-	-	-	-
Bakumpai	-	-	-	-	-	-
Marabahan	-	-	-	-	-	-
Tabukan	-	-	-	-	-	-
Kuripan	-	-	-	-	-	-

Lanjutan Tabel/Continued Table 4.3.5

Kecamatan Subdistrict	Orang Tenggelam Drown			Kebakaran Rumah House Fire		
	Meninggal Dunia/ Hilang Fatality/ Missing	Luka/Sakit Casualty	Terdampak dan Mengungsi Affected and Evacuated	Meninggal Dunia/ Hilang Fatality/ Missing	Luka/Sakit Casualty	Terdampak dan Mengungsi Affected and Evacuated
(1)	(14)	(15)	(16)	(17)	(18)	(19)
Tabunganen	-	-	-	-	-	-
Tamban	-	-	-	-	-	3 KK, 8 Jiwa
Mekarsari	-	-	-	-	-	6 KK, 20 Jiwa
Anjir Pasar	-	-	-	-	-	3 KK, 6 Jiwa
Anjir Muara	-	-	-	-	-	-
Alalak	1 Kejadian	-	-	-	-	10 KK, 27 Jiwa
Mandastana	1 Kejadian	-	-	-	-	2 KK, 8 Jiwa
Jejangkit	-	-	-	-	-	1 KK, 3 Jiwa
Belawang	-	-	-	-	-	3 KK, 10 Jiwa
Wanaraya	-	-	-	-	-	1 KK, 3 Jiwa
Barambai	-	-	-	-	-	-
Rantau Badauh	-	-	-	-	-	4 KK, 8 Jiwa
Cerbon	-	-	-	-	-	-
Bakumpai	-	-	-	-	-	-
Marabahan	1 Kejadian	-	-	-	-	2 KK, 7 Jiwa
Tabukan	-	-	-	-	-	1 KK, 3 Jiwa
Kuripan	1 Kejadian	-	-	-	-	-

Lanjutan Tabel/Continued Table 4.3.5

Kecamatan Subdistrict	Kebakaran Hutan dan Lahan Forest and Land Fires		
	Meninggal Dunia/ Hilang Fatality/Missing	Luka/Sakit Casualty	Terdampak dan Mengungsi Affected and Evacuated
(1)	(20)	(21)	(22)
Tabunganen	-	-	-
Tamban	-	-	-
Mekarsari	-	-	-
Anjir Pasar	-	-	-
Anjir Muara	-	-	-
Alalak	-	-	-
Mandastana	-	-	-
Jejangkit	-	-	-
Belawang	-	-	-
Wanaraya	-	-	-
Barambai	-	-	-
Rantau Badauh	-	-	-
Cerbon	-	-	-
Bakumpai	-	-	-
Marabahan	-	-	-
Tabukan	-	-	-
Kuripan	-	-	-

Sumber/Source: Badan Penanggulangan Bencana Daerah Kabupaten Barito Kuala/Regional Disaster Management Agency of Barito Kuala Regency

Tabel
Table 4.3.6**Jumlah Kerusakan Rumah yang Diakibatkan Bencana Menurut Kecamatan di Kabupaten Barito Kuala, 2022**
Number of House Damage Caused by Disaster by Subdistrict in Barito Kuala Regency, 2022

Kecamatan Subdistrict	Banjir Flood	Gempa Bumi Earthquake	Tanah Longsor Landslide	Puting Beliuang Tornado
(1)	(2)	(3)	(4)	(5)
Tabunganen	-	-	-	3 Rumah
Tamban	-	-	-	2 Rumah
Mekarsari	-	-	-	39 Rumah, 1 Bangunan Sarang Walet, 1 Musholla, 1 TK, 1 Mesjid
Anjir Pasar	-	-	-	1 Pabrik Penggilingan Padi
Anjir Muara	-	-	-	-
Alalak	-	-	-	8 Rumah
Mandastana	-	-	-	30 Rumah, 1 Kantor Desa, 1 PAUD, 1 Musholla
Jejangkit	-	-	-	5 Rumah
Belawang	-	-	-	1 Rumah
Wanaraya	-	-	-	-
Barambai	-	-	-	1 Rumah
Rantau Badauh	-	-	-	5 Rumah
Cerbon	-	-	-	-
Bakumpai	-	-	-	-
Marabahan	-	-	-	-
Tabukan	-	-	-	-
Kuripan	-	-	-	-

Lanjutan Tabel/*Continued Table 4.3.6*

Kecamatan <i>Subdistrict</i>	Orang Tenggelam <i>Drown</i>	Kebakaran Rumah <i>House Fire</i>	Kebakaran Hutan dan Lahan <i>Forest and Land Fires</i>
(1)	(6)	(7)	(8)
Tabunganen	-	1 Rumah	-
Tamban	-	3 Rumah	-
Mekarsari	-	6 Rumah	-
Anjir Pasar	-	3 Rumah 1 Pabrik Penggilingan Padi	-
Anjir Muara	-	-	-
Alalak	-	7 Rumah, 1 Kontrakan, 1 Kios Bakso	-
Mandastana	-	1 Rumah, 1 Bengkel	-
Jejangkit	-	1 Rumah	-
Belawang	-	3 Rumah	-
Wanaraya	-	1 Rumah	-
Barambai	-	-	-
Rantau Badauh	-	2 Rumah, 1 Rumah bagian dapur	-
Cerbon	-	-	-
Bakumpai	-	-	-
Marabahan	-	1 Gudang Barang Bekas, 2 Rumah, 1 BRI Unit Bakumpai	-
Tabukan	-	1 Rumah	-
Kuripan	-	-	-

Sumber/*Source*: Badan Penanggulangan Bencana Daerah Kabupaten Barito Kuala/*Regional Disaster Management Agency of Barito Kuala Regency*

Tabel
Table 4.3.7

Jumlah Jamaah Haji yang Diberangkatkan ke Tanah Suci Mekah Menurut Kecamatan dan Jenis Kelamin di Kabupaten Barito Kuala, 2022
Number of Hajj Pilgrims Departured to the Holyland of Mecca by Subdistrict and Sex in Barito Kuala Regency, 2022

Kecamatan <i>Subdistrict</i>	Laki-Laki <i>Male</i>	Perempuan <i>Female</i>	Jumlah <i>Total</i>
(1)	(2)	(3)	(4)
Tabunganen	1	2	3
Tamban	-	-	-
Mekarsari	-	-	-
Anjir Pasar	8	9	17
Anjir Muara	3	4	7
Alalak	6	5	11
Mandastana	-	-	-
Jejangkit	-	-	-
Belawang	3	3	6
Wanaraya	-	-	-
Barambai	1	1	2
Rantau Badauh	2	2	4
Cerbon	-	-	-
Bakumpai	-	-	-
Marabahan	4	9	13
Tabukan	2	3	5
Kuripan	2	3	5
Barito Kuala	32	41	73

Sumber/Source: Kementerian Agama Kabupaten Barito Kuala/Ministry of Religious Affairs of Barito Kuala Regency

Tabel 4.3.8 **Perkembangan Jumlah Jemaah Haji Menurut Kecamatan di Kabupaten Barito Kuala, 2022**
Table **Number of Pilgrims Who Passed Away by Subdistrict in Barito Kuala Regency, 2022**

Kecamatan Subdistrict	Berangkat Went	Wafat Dead	Kembali Return
(1)	(2)	(3)	(4)
Tabunganen	3	-	3
Tamban	-	-	-
Mekarsari	-	-	-
Anjir Pasar	17	-	17
Anjir Muara	7	-	7
Alalak	11	-	11
Mandastana	-	-	-
Jejangkit	-	-	-
Belawang	6	-	6
Wanaraya	-	-	-
Barambai	2	-	2
Rantau Badauh	4	-	4
Cerbon	-	-	-
Bakumpai	-	-	-
Marabahan	13	-	13
Tabukan	5	-	5
Kuripan	5	-	5
Barito Kuala	73	-	73

Sumber/Source: Kementerian Agama Kabupaten Barito Kuala/Ministry of Religious Affairs of Barito Kuala Regency

Tabel
Table 4.3.9**Jumlah Nikah Menurut Kecamatan di Kabupaten Barito Kuala, 2022**
Number of Marriages by Subdistrict in Barito Kuala Regency, 2022

Kecamatan Subdistrict	Nikah Marriage
(1)	(2)
Tabunganen	122
Tamban	199
Mekarsari	119
Anjir Pasar	147
Anjir Muara	147
Alalak	334
Mandastana	121
Jejangkit	52
Belawang	92
Wanaraya	103
Barambai	107
Rantau Badauh	104
Cerbon	83
Bakumpai	78
Marabahan	159
Tabukan	62
Kuripan	33
Barito Kuala	2 062

Sumber/Source: Kementerian Agama Kabupaten Barito Kuala/Ministry of Religious Affairs of Barito Kuala Regency

Tabel 4.3.10 **Jumlah Nikah Menurut Bulan di Kabupaten Barito Kuala, 2022**
Table **Number of Marriages by Month in Barito Kuala Regency, 2022**

Bulan Month	Nikah Marriage
(1)	(2)
Januari/January	167
Februari/February	170
Maret/March	205
April/April	71
Mei/May	120
Juni/June	64
Juli/July	278
Agustus/August	119
September/September	146
Oktober/October	287
November/November	230
Desember/December	205
Jumlah/Total	2 062

Sumber/Source: Kementerian Agama Kabupaten Barito Kuala/Ministry of Religious Affairs of Barito Kuala Regency

Tabel 4.3.11 Jumlah Cerai Talak/Cerai Gugat Menurut Kecamatan di Kabupaten Barito Kuala, 2022
Number of Divorces by Subdistrict in Barito Kuala Regency, 2022

Kecamatan Subdistrict	Cerai Talak Divorce	Cerai Gugat Divorce
(1)	(2)	(3)
Tabunganen	3	13
Tamban	4	49
Mekarsari	4	20
Anjir Pasar	2	22
Anjir Muara	7	25
Alalak	20	72
Mandastana	4	25
Jejangkit	1	4
Belawang	4	16
Wanaraya	6	26
Barambai	4	25
Rantau Badauh	8	26
Cerbon	6	14
Bakumpai	-	16
Marabahan	8	34
Tabukan	1	14
Kuripan	1	3
Barito Kuala	83	404

Sumber/Source: Pengadilan Agama Kabupaten Barito Kuala/Religious Courts of Barito Kuala Regency

Tabel 4.3.12 **Jumlah Cerai Talak/Cerai Gugat Menurut Bulan di Kabupaten Barito Kuala, 2022**
Table 4.3.12 **Number of Divorces by Month in Barito Kuala Regency, 2022**

Bulan <i>Month</i>	Cerai Talak <i>Divorce</i>	Cerai Gugat <i>Divorce</i>
(1)	(2)	(3)
Januari/January	15	55
Februari/February	7	36
Maret/March	6	38
April/April	4	18
Mei/May	6	45
Juni/June	9	40
Juli/July	7	40
Agustus/August	6	35
September/September	7	44
Oktober/October	5	26
November/November	11	27
Desember/December	-	-
Jumlah/Total	83	404

Sumber/Source: Pengadilan Agama Kabupaten Barito Kuala/Religious Courts of Barito Kuala Regency

Tabel 4.3.13 **Jumlah Akta Cerai yang Telah Diterbitkan Menurut Faktor Penyebab Terjadinya Perceraian di Kabupaten Barito Kuala, 2022**
Table 4.3.13 **Number of Divorce Certificates Issued by Factors Causing Divorce in Barito Kuala Regency, 2022**

Faktor Penyebab Perceraian <i>Factors Causing Divorce</i>	Jumlah Akta Cerai <i>Number of Divorce Certificates</i>
(1)	(2)
Moral/ <i>Morality</i>	6
Meninggalkan Kewajiban/ <i>Unresponsibility</i>	46
Kawin Dibawah Umur/ <i>Under Aged Marriage</i>	-
Penganiayaan/ <i>Ill-treatment</i>	3
Dihukum/ <i>Punished</i>	6
Cacat Biologis/ <i>Inabilities</i>	-
Terus Menerus Berselisih/ <i>Conflict</i>	398
Ekonomi/ <i>Economy</i>	5
Kawin Paksa/ <i>Forced Marriage</i>	-
Poligami/ <i>Polygamy</i>	-
Jumlah/Total	464

Sumber/Source: Pengadilan Agama Kabupaten Barito Kuala/Religious Courts of Barito Kuala Regency

4.4 KEMISKINAN DAN PEMBANGUNAN MANUSIA POVERTY AND HUMAN DEVELOPMENT

Tabel 4.4.1 **Garis Kemiskinan, Jumlah, dan Persentase Penduduk Miskin di Kabupaten Barito Kuala, 2015–2022**
Poverty Line, Number, and Percentage of Poor People in Barito Kuala Regency, 2015–2022

Tahun Year	Garis Kemiskinan (rupiah/kapita/bulan) Poverty Line (rupiah/capita/month)	Jumlah Penduduk Miskin (ribu) Number of Poor People (thousand)	Persentase Penduduk Miskin Percentage of Poor People
(1)	(2)	(3)	(4)
2015	246 397	15,960	5,37
2016	274 571	15,710	5,22
2017	291 285	15,643	5,13
2018	297 199	14,085	4,56
2019	318 995	14,488	4,63
2020	340 526	14,251	4,51
2021	355 160	16,099	5,11
2022	375 707	15,055	4,75

Sumber/Source: BPS, Survei Sosial Ekonomi Nasional/BPS-Statistics Indonesia, National Socioeconomic Survey

Tabel
Table 4.4.2

Indeks Kedalaman Kemiskinan dan Indeks Keparahan Kemiskinan di Kabupaten Barito Kuala, 2015–2022
Poverty Gap Index and Poverty Severity Index in Barito Kuala Regency, 2015–2022

Tahun Year	Indeks Kedalaman Kemiskinan Poverty Gap Index	Indeks Keparahan Kemiskinan Poverty Severity Index
(1)	(2)	(3)
2015	0,990	0,350
2016	0,570	0,100
2017	0,760	0,220
2018	0,570	0,150
2019	0,440	0,070
2020	0,810	0,210
2021	0,565	0,121
2022	0,711	0,173

Sumber/Source: BPS, Survei Sosial Ekonomi Nasional/BPS-Statistics Indonesia, National Socioeconomic Survey

Tabel 4.4.3 **Rasio Gini di Kabupaten Barito Kuala, 2015–2022**
Table 4.4.3 **Gini Ratio in Barito Kuala Regency, 2015–2022**

Tahun Year	Rasio Gini Gini Ratio
(1)	(2)
2015	0,366
2016	0,310
2017	0,308
2018	0,338
2019	0,285
2020	0,277
2021	0,284
2022	0,289

Sumber/Source: BPS, Survei Sosial Ekonomi Nasional/BPS-Statistics Indonesia, National Socioeconomic Survey

Tabel 4.4.4 Jumlah Keluarga Menurut Kecamatan dan Klasifikasi Keluarga di Kabupaten Barito Kuala, 2022
Table *Number of Families by Subdistrict and Family Classification in Barito Kuala Regency, 2022*

Kecamatan Subdistrict	Pra Sejahtera Pre Prosperous	Sejahtera Prosperous
(1)	(2)	(3)
Tabunganen	372	3 805
Tamban	3 059	2 389
Mekarsari	1 218	1 726
Anjir Pasar	552	3 113
Anjir Muara	1 157	2 634
Alalak	6 929	3 028
Mandastana	906	2 109
Jejangkit	450	766
Belawang	475	1 596
Wanaraya	1 067	2 008
Barambai	311	2 315
Rantau Badauh	244	2 640
Cerbon	647	969
Bakumpai	253	1 771
Marabahan	687	2 739
Tabukan	223	1 671
Kuripan	531	565
Barito Kuala	19 081	35 844

Sumber/Source: Dinas Pengendalian Penduduk, Keluarga Berencana, Pemberdayaan Perempuan, dan Perlindungan Anak Kabupaten Barito Kuala / Department of Population Control, Family Planning, Women Empowerment, and Child Protection

Tabel 4.4.5 **Komponen Indeks Pembangunan Manusia (IPM) Kabupaten Barito Kuala, 2015-2022**
Table 4.4.5 **Human Development Index (HDI) Component of Barito Kuala Regency, 2015-2022**

Tahun Years	Umur Harapan Hidup (Tahun) Life Expectancy (Year)	Harapan Lama Sekolah (Tahun) Expectancy Years School (Year)	Rata-rata Lama Sekolah (Tahun) Mean Years School (Year)	Pengeluaran per Kapita (Ribu Rupiah/ Kapita/ Tahun) Expenditure per Capita (Thousand Rupiah/ Capita/Year)	IPM HDI
(1)	(2)	(3)	(4)	(5)	(6)
2015	64,94	11,72	6,81	9 062	63,53
2016	65,14	11,92	7,06	9 226	64,33
2017	65,33	12,08	7,08	9 535	64,93
2018	65,59	12,37	7,32	9 780	65,91
2019	65,88	12,38	7,33	9 952	66,24
2020	66,09	12,39	7,34	9 805	66,22
2021	66,27	12,40	7,55	9 868	66,64
2022	66,55	12,54	7,63	10 230	67,37

Sumber/Source: BPS, Seri Publikasi Indeks Pembangunan Manusia/BPS-Statistics Indonesia, Series of Publication of Human

4.5 KRIMINALITAS CRIME

Tabel 4.5.1 Jumlah Tindak Pidana dan Persentase Penyelesaian Tindak Pidana Kepolisian Sektor di Kabupaten Barito Kuala, 2022
Number of Crime and Percentage of Crime Clearance by Sector Police Office in Barito Kuala Regency, 2022

Kepolisian Sektor Sector Police Office	Jumlah Tindak Pidana Number of Crime		Persentase Penyelesaian Tindak Pidana Percentage of Crime Clearance
	Yang Dilaporkan Reported	Yang Diselesaikan Finished	
(1)	(2)	(3)	(4)
Tabunganen	6	2	33,33
Tamban	13	13	100,00
Mekarsari	10	8	80,00
Anjir Pasar	4	3	75,00
Anjir Muara	7	4	57,14
Alalak	35	26	74,29
Mandastana	6	4	66,67
Jejangkit	3	2	66,67
Belawang	6	5	83,33
Wanaraya	4	1	25,00
Barambai	4	3	75,00
Rantau Badauh	8	5	62,50
Cerbon	4	2	50,00
Bakumpai	3	1	33,33
Marabahan	2	1	50,00
Tabukan	3	2	66,67
Kuripan	-	-	-

Sumber/Sources: Kepolisian Resort Kabupaten Barito Kuala/Departmental (Resort) Police Office of Barito Kuala Regency

Tabel 4.5.2 **Jumlah Penerbitan Surat Ijin Mengemudi (SIM) Menurut Bulan di Kabupaten Barito Kuala, 2022**
Table 4.5.2 **Number of Driver's License by Month in Barito Kuala Regency, 2022**

Bulan <i>Month</i>	Baru <i>Newest</i>	Perpanjangan <i>Periodic</i>	Jumlah <i>Total</i>
(1)	(2)	(3)	(4)
Januari/ <i>January</i>	128	824	952
Februari/ <i>February</i>	89	668	757
Maret/ <i>March</i>	144	966	1 110
April/ <i>April</i>	120	882	1 002
Mei/ <i>May</i>	105	898	1 003
Juni/ <i>June</i>	163	1 256	1 419
Juli/ <i>July</i>	192	961	1 153
Agustus/ <i>August</i>	137	999	1 136
September/ <i>September</i>	122	712	834
Oktober/ <i>October</i>	137	854	991
November/ <i>November</i>	106	793	899
Desember/ <i>December</i>	133	800	933
Jumlah/<i>Total</i>	1 576	10 613	12 189

Sumber/*Source*: Kepolisian Resort Kabupaten Barito Kuala/*Departmental (Resort) Police Office of Barito Kuala Regency*

Tabel
Table 4.5.3

Jumlah Tahanan yang Diselesaikan Kejaksaan Negeri Marabahan Menurut Bulan dan Cara Penyelesaiannya di Kabupaten Barito Kuala, 2022
Number of Prisoners Which Finished by Office of Counsel for The Prosecution of Marabahan by Month and Finishing Method in Barito Kuala Regency, 2022

Bulan Month	Dibebaskan dari Tahanan Released	Dilimpahkan ke PN Forward to Higher Counsel Office	Dikirim ke Kejari Lain Forward to Another Counsel Office	Lainnya Others	Jumlah Total
(1)	(2)	(3)	(4)	(5)	(6)
Januari/January	-	22	-	-	22
Februari/February	-	12	-	-	12
Maret/March	-	23	-	-	23
April/April	-	41	-	-	41
Mei/May	-	18	-	-	18
Juni/June	-	30	-	-	30
Juli/July	-	18	-	-	18
Agustus/August	-	21	-	-	21
September/September	-	17	-	-	17
Oktober/October	-	21	-	-	21
November/November	-	21	-	-	21
Desember/December	-	19	-	-	19
Jumlah/Total	-	263	-	-	263

Sumber/SOURCE: Kejaksaan Negeri Marabahan/Office of Counsel for The Prosecution of Marabahan

Tabel 4.5.4 **Jumlah Tindak Pidana Yang Masuk di Kejaksaan Negeri Marabahan Menurut Jenis Tindak Pidana di Kabupaten Barito Kuala, 2022**
Number of Criminal Case in Marabahan Prosecutors State by Type of Criminal Case in Barito Kuala Regency, 2022

Jenis Tindak Pidana Type of Criminal Case	2018	2019	2020	2021	2022
(1)	(2)	(3)	(4)	(5)	(6)
Umum/ <i>Public</i>	85	121	81	55	68
Ekonomi/ <i>Economy</i>	-	-	-	-	-
Subversi/ <i>Subversion</i>	-	-	-	-	-
Korupsi/ <i>Corruption</i>	2	4	3	2	-
Narkotika/ <i>Narcotic</i>	52	85	69	127	133
Kesehatan/ <i>Helth</i>	18	6	6	6	4
Imigrasi/ <i>immigRasion</i>	-	-	-	-	-
Senjata Api/Sajam/ <i>Weapon</i>	33	13	12	13	12
Lain-Lain/ <i>Others</i>	10	13	6	1	29
Jumlah/Total	200	242	177	204	246

Sumber/Source: Kejaksaan Negeri Marabahan/Office of Counsel for The Prosecution of Marabahan

Tabel
Table 4.5.5**Jumlah Terdakwa yang Masuk Termasuk Pelanggaran
Lalu Lintas Menurut Bulan di Kabupaten Barito Kuala,
2022**
**Number of Defendants Included Traffic Violations Cases
by Month in Barito Kuala Regency, 2022**

Bulan Month	Biasa/Tolakan General	Sumir/Singkat Short	Tindak Pidana Ringan dan Tilang Offence	Jumlah Total
(1)	(2)	(3)	(4)	(5)
Januari/January	23	-	155	178
Februari/February	27	-	378	405
Maret/March	16	-	485	501
April/April	23	-	394	417
Mei/May	4	-	161	165
Juni/June	21	-	407	428
Juli/July	52	-	119	171
Agustus/August	27	-	270	297
September/September	21	-	211	232
Oktober/October	20	-	293	313
November/November	14	-	2	16
Desember/December	29	-	-	29
Jumlah/Total	277	-	2 875	3 152

Sumber/Source: Pengadilan Negeri Marabahan/District Court of Marabahan

Tabel
Table 4.5.6

**Jumlah Terdakwa Perkara Tindak Kejahatan
Diselesaikan Menurut Bulan, Sikap Terhadap
Keputusan, dan Jenis Kelamin di Kabupaten Barito
Kuala, 2022**
*Number of Defendants Accused of Criminal Cases Which
Finished by Month, Behave on Decision, and Sex in
Barito Kuala Regency, 2022*

Bulan Month	Menerima Accept		Banding Appeal	
	Laki-Laki Male	Perempuan Female	Laki-Laki Male	Perempuan Female
(1)	(2)	(3)	(4)	(5)
Januari/January	-	-	1	-
Februari/February	26	2	-	-
Maret/March	16	-	2	-
April/April	22	-	-	-
Mei/May	4	-	1	-
Juni/June	21	-	-	-
Juli/July	51	1	6	1
Agustus/August	28	-	-	-
September/September	21	1	-	-
Oktober/October	20	-	5	-
November/November	13	-	2	-
Desember/December	30	-	3	-
Jumlah/Total	252	4	20	1

Lanjutan Tabel/*Continued Table* 4.5.6

Bulan <i>Month</i>	Grasi <i>Clemency</i>		Jumlah <i>Total</i>	
	Laki-Laki <i>Male</i>	Perempuan <i>Female</i>	Laki-Laki <i>Male</i>	Perempuan <i>Female</i>
(1)	(6)	(7)	(8)	(9)
Januari/ <i>January</i>	-	-	1	-
Februari/ <i>February</i>	-	-	26	2
Maret/ <i>March</i>	-	-	18	-
April/ <i>April</i>	-	-	22	-
Mei/ <i>May</i>	-	-	5	-
Juni/ <i>June</i>	-	-	21	-
Juli/ <i>July</i>	-	-	57	2
Agustus/ <i>August</i>	-	-	28	-
September/ <i>September</i>	-	-	21	1
Oktober/ <i>October</i>	-	-	25	-
November/ <i>November</i>	-	-	15	-
Desember/ <i>December</i>	-	-	33	-
Jumlah/<i>Total</i>	-	-	272	5

Sumber/*Source*: Pengadilan Negeri Marabahan/*District Court of Marabahan*

Tabel 4.5.7 **Jumlah Terdakwa Perkara Tindak Kejahatan Diselesaikan Menurut Bulan, Kelompok Umur, dan Jenis Kelamin di Kabupaten Barito Kuala, 2022**
Number of Defendants Accused of Criminal Cases Which Finished by Month, Age Group, and Sex in Barito Kuala Regency, 2022

Bulan Month	< 16 Tahun < 16 Year Old		16-20 Tahun 16-20 Year Old	
	Laki-Laki Male	Perempuan Female	Laki-Laki Male	Perempuan Female
(1)	(2)	(3)	(4)	(5)
Januari/January	-	-	1	-
Februari/February	-	-	1	-
Maret/March	-	-	2	-
April/April	1	-	1	-
Mei/May	-	-	-	-
Juni/June	-	-	2	-
Juli/July	-	-	2	-
Agustus/August	-	-	1	-
September/September	-	-	2	-
Oktober/October	1	-	-	-
November/November	-	-	2	-
Desember/December	-	-	1	-
Jumlah/Total	2	-	15	-

Lanjutan Tabel/*Continued Table* 4.5.7

Bulan <i>Month</i>	> 20Tahun > 20 Year Old		Jumlah <i>Total</i>	
	Laki-Laki <i>Male</i>	Perempuan <i>Female</i>	Laki-Laki <i>Male</i>	Perempuan <i>Female</i>
(1)	(6)	(7)	(8)	(9)
Januari/ <i>January</i>	22	2	23	2
Februari/ <i>February</i>	24	-	25	-
Maret/ <i>March</i>	22	-	24	-
April/ <i>April</i>	13	-	15	-
Mei/ <i>May</i>	29	1	29	1
Juni/ <i>June</i>	48	-	50	-
Juli/ <i>July</i>	16	-	18	-
Agustus/ <i>August</i>	18	2	19	2
September/ <i>September</i>	9	-	11	-
Oktober/ <i>October</i>	10	-	11	-
November/ <i>November</i>	29	-	31	-
Desember/ <i>December</i>	19	-	20	-
Jumlah/<i>Total</i>	259	5	276	5

Sumber/*Source*: Pengadilan Negeri Marabahan/*District Court of Marabahan*

Tabel 4.5.8 Jumlah Terdakwa Diselesaikan Menurut Bulan dan Jenis Putusan Pengadilan di Kabupaten Barito Kuala, 2022
Number of Defendants Included Traffic Violations Cases by Month and Kind of Verdict in Barito Kuala Regency, 2022

Bulan Month	Penjara Arrested	Bersyarat In a condition	Denda Fine	Dikembalikan Returned
(1)	(2)	(3)	(4)	(5)
Januari/January	23	-	-	-
Februari/February	27	-	-	-
Maret/March	16	-	-	-
April/April	22	-	-	-
Mei/May	4	-	-	-
Juni/June	21	-	-	-
Juli/July	50	-	-	-
Agustus/August	27	-	-	-
September/September	21	-	-	-
Oktober/October	20	-	-	-
November/November	12	1	-	-
Desember/December	29	-	-	-
Jumlah/Total	272	1	-	-

Lanjutan Tabel/*Continued Table* 4.5.8

Bulan Month	Dibebaskan Released	Bebas dari Dakwaan Free from Accusation	Jumlah Total
(1)	(6)	(7)	(8)
Januari/ <i>January</i>	-	-	23
Februari/ <i>February</i>	-	-	27
Maret/ <i>March</i>	-	-	16
April/ <i>April</i>	-	-	22
Mei/ <i>May</i>	-	-	4
Juni/ <i>June</i>	-	-	21
Juli/ <i>July</i>	-	-	50
Agustus/ <i>August</i>	-	-	27
September/ <i>September</i>	-	-	21
Oktober/ <i>October</i>	-	-	20
November/ <i>November</i>	-	-	13
Desember/ <i>December</i>	-	-	29
Jumlah/<i>Total</i>	-	-	273

Sumber/*Source*: Pengadilan Negeri Marabahan/*District Court of Marabahan*

Tabel 4.5.9 **Jumlah Perkara Kejahatan Diselesaikan Menurut Bulan dan Jumlah Terdakwa di Kabupaten Barito Kuala, 2022**
Number of Criminal Cases Which Finished by Month and Total Accused in Barito Kuala Regency, 2022

Bulan Month	Satu Orang One Person	Dua Orang Two Person	Tiga Orang Three Person
(1)	(2)	(3)	(4)
Januari/January	15	1	1
Februari/February	20	2	-
Maret/March	16	3	-
April/April	13	1	-
Mei/May	18	5	-
Juni/June	37	3	1
Juli/July	18	-	-
Agustus/August	17	2	-
September/September	6	3	-
Oktober/October	5	1	-
November/November	23	4	-
Desember/December	44	-	-
Jumlah/Total	232	25	2

Lanjutan Tabel/*Continued Table* 4.5.9

Bulan Month	Empat Orang Four Person	> Empat Orang More Than Four Person	Jumlah Total
(1)	(5)	(6)	(7)
Januari/ <i>January</i>	-	1	18
Februari/ <i>February</i>	-	-	22
Maret/ <i>March</i>	-	-	19
April/ <i>April</i>	-	-	14
Mei/ <i>May</i>	-	-	23
Juni/ <i>June</i>	-	-	41
Juli/ <i>July</i>	-	-	18
Agustus/ <i>August</i>	-	-	19
September/ <i>September</i>	-	-	9
Oktober/ <i>October</i>	-	-	6
November/ <i>November</i>	-	-	27
Desember/ <i>December</i>	-	-	44
Jumlah/<i>Total</i>	-	1	260

Sumber/*Source*: Pengadilan Negeri Marabahan/*District Court of Marabahan*

Tabel 4.5.10 **Jumlah Kasus Narkoba yang Ditangani Menurut Bulan dan Jenis Kelamin di Kabupaten Barito Kuala, 2022**
Table **Number of Drugs Cases which is Handled According by Month and Sex in Barito Kuala Regency, 2022**

Bulan Month	Laki-Laki Male	Perempuan Female	Jumlah Total
(1)	(2)	(3)	(4)
Januari/January	2	-	2
Februari/February	15	-	15
Maret/March	-	-	-
April/April	1	-	1
Mei/May	1	-	1
Juni/June	2	-	2
Juli/July	-	-	-
Agustus/August	3	-	3
September/September	2	-	2
Oktober/October	1	-	1
November/November	-	-	-
Desember/December	-	-	-
Jumlah/Total	27	-	27

Sumber/Source: Badan Narkotika Nasional Kabupaten Barito Kuala/Narcotics Agency of Barito Kuala Regency

Tabel 4.5.11 Jumlah Kasus Narkoba yang Ditangani Menurut Bulan dan Kelompok Umur di Kabupaten Barito Kuala, 2022
Table *Number of Drugs Cases which is Handled According by Month and Age Group in Barito Kuala Regency, 2022*

Bulan Month	0-15	16-19	20-24
(1)	(2)	(3)	(4)
Januari/January	-	-	-
Februari/February	-	1	4
Maret/March	-	-	-
April/April	-	-	-
Mei/May	-	-	-
Juni/June	-	-	-
Juli/July	-	-	-
Agustus/August	-	2	1
September/September	-	-	-
Oktober/October	-	1	-
November/November	-	-	-
Desember/December	-	-	-
Jumlah/Total	-	4	5

Lanjutan Tabel/*Continued Table 4.5.11*

Bulan Month	25-40	40+	Jumlah Total
(1)	(5)	(6)	(7)
Januari/ <i>January</i>	1	1	2
Februari/ <i>February</i>	7	3	15
Maret/ <i>March</i>	-	-	-
April/ <i>April</i>	1	-	1
Mei/ <i>May</i>	1	-	1
Juni/ <i>June</i>	2	-	2
Juli/ <i>July</i>	-	-	-
Agustus/ <i>August</i>	-	-	3
September/ <i>September</i>	-	2	2
Oktober/ <i>October</i>	-	-	1
November/ <i>November</i>	-	-	-
Desember/ <i>December</i>	-	-	-
Jumlah/<i>Total</i>	12	6	27

Sumber/*Source*: Badan Narkotika Nasional Kabupaten Barito Kuala/*Narcotics Agency of Barito Kuala Regency*

Tabel 4.5.12 Jumlah Kasus Narkoba yang Ditangani Menurut Bulan dan Jenis Pekerjaan di Kabupaten Barito Kuala, 2022
Table 4.5.12 **Number of Drugs Cases which is Handled According by Month and Occupation in Barito Kuala Regency, 2022**

Bulan Month	PNS Civil Servant	Swasta Private	Pelajar dan Mahasiswa Student	Wiraswasta Entrepreneur
(1)	(2)	(3)	(4)	(5)
Januari/January	-	1	-	1
Februari/February	-	6	-	1
Maret/March	-	-	-	-
April/April	-	-	-	1
Mei/May	-	-	-	1
Juni/June	-	-	-	2
Juli/July	-	-	-	-
Agustus/August	-	-	-	-
September/September	-	1	-	1
Oktober/October	-	-	1	-
November/November	-	-	-	-
Desember/December	-	-	-	-
Jumlah/Total	-	8	1	7

Lanjutan Tabel/*Continued Table* 4.5.12

Bulan Month	Polri Police	TNI Military	Lain-lain Other	Jumlah Total
(1)	(6)	(7)	(8)	(9)
Januari/ <i>January</i>	-	-	-	2
Februari/ <i>February</i>	-	-	8	15
Maret/ <i>March</i>	-	-	-	-
April/ <i>April</i>	-	-	-	1
Mei/ <i>May</i>	-	-	-	1
Juni/ <i>June</i>	-	-	-	2
Juli/ <i>July</i>	-	-	-	-
Agustus/ <i>August</i>	-	-	3	3
September/ <i>September</i>	-	-	-	2
Oktober/ <i>October</i>	-	-	-	1
November/ <i>November</i>	-	-	-	-
Desember/ <i>December</i>	-	-	-	-
Jumlah/<i>Total</i>	-	-	11	27

Sumber/*Source*: Badan Narkotika Nasional Kabupaten Barito Kuala/*Narcotics Agency of Barito Kuala Regency*

Tabel 4.5.13 **Jumlah Kasus Narkoba yang Ditangani Menurut Bulan dan Tingkat Pendidikan di Kabupaten Barito Kuala, 2022**
Table 4.5.13 **Number of Drugs Cases which is Handled According by Month and Educational Level in Barito Kuala Regency, 2022**

Bulan Month	Tidak Tamat SD Ungraduated from Primary School	SD Primary School	SMP Junior High School
(1)	(2)	(3)	(4)
Januari/January	-	-	-
Februari/February	1	4	2
Maret/March	-	-	-
April/April	-	-	1
Mei/May	-	-	-
Juni/June	-	-	1
Juli/July	-	-	-
Agustus/August	-	-	2
September/September	-	2	-
Oktober/October	-	-	1
November/November	-	-	-
Desember/December	-	-	-
Jumlah/Total	1	6	7

Lanjutan Tabel/*Continued Table 4.5.13*

Bulan Month	SMA Senior High School	Perguruan Tinggi College	Jumlah Total
(1)	(5)	(6)	(7)
Januari/ <i>January</i>	2	-	2
Februari/ <i>February</i>	8	-	15
Maret/ <i>March</i>	-	-	-
April/ <i>April</i>	-	-	1
Mei/ <i>May</i>	-	1	1
Juni/ <i>June</i>	1	-	2
Juli/ <i>July</i>	-	-	-
Agustus/ <i>August</i>	1	-	3
September/ <i>September</i>	-	-	2
Oktober/ <i>October</i>	-	-	1
November/ <i>November</i>	-	-	-
Desember/ <i>December</i>	-	-	-
Jumlah/<i>Total</i>	12	1	27

Sumber/*Source*: Badan Narkotika Nasional Kabupaten Barito Kuala/*Narcotics Agency of Barito Kuala Regency*

Tabel 4.5.14 **Jumlah Kasus Narkoba yang Ditangani Menurut Bulan dan Kelompok Zat Adiktif di Kabupaten Barito Kuala, 2022**
Number of Drugs Cases which is Handled According by Month and Type of Addictive Substance in Barito Kuala Regency, 2022

Bulan Month	Narkotika Narcotic	Psikotropika Psychotropic	Zat Adiktif Lainnya Other Addictive Substance	Jumlah Total
(1)	(2)	(3)	(4)	(5)
Januari/January	2	-	-	2
Februari/February	15	-	-	15
Maret/March	-	-	-	-
April/April	1	-	-	1
Mei/May	-	1	-	1
Juni/June	2	-	-	2
Juli/July	-	-	-	-
Agustus/August	3	-	-	3
September/September	2	-	-	2
Oktober/October	-	1	-	1
November/November	-	-	-	-
Desember/December	-	-	-	-
Jumlah/Total	25	2	-	27

Sumber/Source: Badan Narkotika Nasional Kabupaten Barito Kuala/Narcotics Agency of Barito Kuala Regency

Tabel 4.5.15 Jumlah Kasus Narkoba yang Ditangani Menurut Bulan dan Jenis Narkoba di Kabupaten Barito Kuala, 2022
Number of Drugs Cases which is Handled According by Month and Type of Drugs in Barito Kuala Regency, 2022

Bulan Month	Sabu Methamphetamine	Ganja Marijuana	Ekstaksi MDMA
(1)	(2)	(3)	(4)
Januari/January	2	-	-
Februari/February	15	-	-
Maret/March	-	-	-
April/April	1	-	-
Mei/May	-	-	-
Juni/June	2	-	-
Juli/July	-	-	-
Agustus/August	3	-	-
September/September	2	-	-
Oktober/October	-	-	-
November/November	-	-	-
Desember/December	-	-	-
Jumlah/Total	25	-	-

Lanjutan Tabel/*Continued Table* 4.5.15

Bulan <i>Month</i>	Tembakau 'Gorilla' <i>'Gorilla' Tobacco</i>	Carnophen <i>Carnophen</i>	Lem 'Fox' <i>'Fox' Glue</i>
(1)	(4)	(5)	(6)
Januari/ <i>January</i>	-	-	-
Februari/ <i>February</i>	-	-	-
Maret/ <i>March</i>	-	-	-
April/ <i>April</i>	-	-	-
Mei/ <i>May</i>	-	-	-
Juni/ <i>June</i>	-	-	-
Juli/ <i>July</i>	-	-	-
Agustus/ <i>August</i>	-	-	-
September/ <i>September</i>	-	-	-
Oktober/ <i>October</i>	-	-	-
November/ <i>November</i>	-	-	-
Desember/ <i>December</i>	-	-	-
Jumlah/<i>Total</i>	-	-	-

Lanjutan Tabel/*Continued Table* 4.5.15

Bulan Month	Dextro Dextro	Kodein Codeine	Lain-Lain Other	Jumlah Total
(1)	(7)	(8)	(9)	(10)
Januari/ <i>January</i>	-	-	-	2
Februari/ <i>February</i>	-	-	-	15
Maret/ <i>March</i>	-	-	-	-
April/ <i>April</i>	-	-	-	1
Mei/ <i>May</i>	-	-	1	1
Juni/ <i>June</i>	-	-	-	2
Juli/ <i>July</i>	-	-	-	-
Agustus/ <i>August</i>	-	-	-	3
September/ <i>September</i>	-	-	-	2
Oktober/ <i>October</i>	1	-	-	1
November/ <i>November</i>	-	-	-	-
Desember/ <i>December</i>	-	-	-	-
Jumlah/<i>Total</i>	1	-	1	27

Sumber/*Source*: Badan Narkotika Nasional Kabupaten Barito Kuala/*Narcotics Agency of Barito Kuala Regency*

Tabel 4.5.16 Jumlah Narapidana dan Tahanan di Rumah Tahanan Marabahan Menurut Jenis Kejahatan/Pelanggaran dan Jenis Kelamin di Kabupaten Barito Kuala, 2022
Number of Prisoners and Detainees in Correctional Institution of Marabahan by Kind of Criminal/Offenses Cases and Sex in Barito Kuala Regency, 2022

Jenis Kejahatan/ Pelanggaran <i>Kind of Criminal Cases/Offenses</i>	Narapidana <i>Prisoners</i>			Tahanan <i>Detainees</i>			Jumlah <i>Total</i>		
	L	P	L+P	L	P	L+P	L	P	L+P
(1)	(2)	(3)	(4)	(5)	(6)	(7)	(8)	(9)	(10)
Politik	-	-	-	-	-	-	-	-	-
Thd Kepala Negara	-	-	-	-	-	-	-	-	-
Terhadap Ketertiban	-	-	-	-	-	-	-	-	-
Pembakaran	-	-	-	-	-	-	-	-	-
Penyuapan	-	-	-	-	-	-	-	-	-
Mata Uang	-	-	-	-	-	-	-	-	-
Memalsu Motor / Srt	-	-	-	-	-	-	-	-	-
Kesusilaan	3	-	3	-	-	-	3	-	3
Perjudian	1	-	1	-	-	-	1	-	1
Penculikan	-	-	-	-	-	-	-	-	-
Pembunuhan	-	-	-	-	-	-	-	-	-
Penganiyaan	7	-	7	-	-	-	7	-	7
Pencurian	29	-	29	8	1	9	37	1	38
Perampokan	-	-	-	-	-	-	-	-	-
Memeras	-	-	-	-	-	-	-	-	-

Lanjutan Tabel/*Continued Table 4.5.16*

Jenis Kejahatan/ Pelanggaran <i>Kind of Criminal Cases/Offenses</i>	Narapidana <i>Prisoners</i>			Tahanan <i>Detainees</i>			Jumlah <i>Total</i>		
	L	P	L+P	L	P	L+P	L	P	L+P
(1)	(2)	(3)	(4)	(5)	(6)	(7)	(8)	(9)	(10)
Penggelapan	3	-	3	-	-	-	3	-	3
Penipuan	3	-	3	1	-	1	4	-	4
Merusak Barang	-	-	-	-	-	-	-	-	-
Dalam Jabatan	-	-	-	-	-	-	-	-	-
Penadahan	2	-	2	-	-	-	2	-	2
Ekonomi	-	-	-	-	-	-	-	-	-
Subversi	-	-	-	-	-	-	-	-	-
Narkotika	189	1	190	26	1	27	214	2	216
Narkoba	-	-	-	-	-	-	-	-	-
Kesehatan	2	-	2	1	-	1	3	-	3
Korupsi	2	1	3	3	-	3	6	1	7
Penyelundupan	-	-	-	-	-	-	-	-	-
Pelanggaran KUHP	-	-	-	-	-	-	-	-	-
Senjata Tajam	3	-	3	5	-	5	8	-	8
Perikanan	-	-	-	-	-	-	-	-	-

Lanjutan Tabel/*Continued Table* 4.5.16

Jenis Kejahatan/ Pelanggaran <i>Kind of Criminal Cases/Offenses</i>	Narapidana <i>Prisoners</i>			Tahanan <i>Detainees</i>			Jumlah <i>Total</i>		
	L	P	L+P	L	P	L+P	L	P	L+P
(1)	(2)	(3)	(4)	(5)	(6)	(7)	(8)	(9)	(10)
Kehutanan	-	-	-	-	-	-	-	-	-
Migas	-	-	-	1	-	1	1	-	1
Perlindungan Anak	12	-	12	9	-	9	21	-	21
KDRT	2	-	2	1	-	1	3	-	3
Kelalaian/Laka Lantas	3	-	3	-	-	-	3	-	3
Lainnya	-	-	-	-	-	-	-	-	-
Jumlah/Total	261	2	263	55	2	57	316	4	320

Sumber/*Source*: Rumah Tahanan Negara Marabahan/*Correctional Institution of Marabahan*

PERTANIAN, PETERNAKAN, DAN PERIKANAN

Agriculture, Livestock, and Fishery

Tahukah Kamu? *Did You Know?*



Perikanan Tangkap **Subsektor Perikanan Laut** di Kabupaten Barito Kuala pada tahun 2022 Hanya Diproduksi oleh **Kecamatan Tabunganen**

Marine Fisheries Subsector in Barito Kuala Regency 2022 just produced by Tabunganen Subdistrict

Pada Tahun 2022 di Kabupaten Barito Kuala, **Subsektor Perikanan Laut** merupakan subsektor dengan **produksi perikanan tangkap TERBESAR** dengan total produksi sebesar **4778,50 ton**

Marine Fisheries Subsector in Barito Kuala Regency 2022 is BIGGEST production of fish capture with total production is 4778,50 ton



PENJELASAN TEKNIS

1. **Lahan sawah** adalah lahan pertanian yang berpetak-petak dan dibatasi oleh pematang (galangan), saluran untuk menahan/menyalurkan air, yang biasanya ditanami padi sawah tanpa memandang dari mana diperoleh atau status lahan tersebut. Lahan yang dimaksud termasuk lahan yang terdaftar di Pajak Bumi Bangunan, Iuran Pembangunan Daerah, lahan bengkok, lahan serobotan, lahan rawa yang ditanami padi dan lahan bekas tanaman tahunan yang telah dijadikan sawah, baik yang ditanami padi, palawija atau tanaman semusim lainnya.
2. **Tegal/Kebun** adalah lahan pertanian bukan sawah (lahan kering) yang ditanami tanaman semusim atau tahunan dan terpisah dengan halaman sekitar rumah serta penggunaannya tidak berpindah pindah.
3. **Ladang/Huma** adalah lahan pertanian bukan sawah (lahan kering) yang biasanya ditanami tanaman semusim dan penggunaannya hanya semusim atau dua musim, kemudian akan ditinggalkan bila sudah tidak subur lagi (berpindah-pindah). Kemungkinan lahan ini beberapa tahun kemudian akan

TECHNICAL NOTES

1. **Wetland** is agricultural land that separated by small dykes to resist water, where the main crop is usually wetland paddy without considering where it is got from or the status of the land. It includes the land that is registered at land income tax office, regional development contribution, 'bengkok' land, illegal ownership, swamps for rice cultivation, and annual crop land mark that has been used as rice field, which are both planted with paddy, secondary crops or the other seasonal crops.
2. **Dry field/Garden** is an dryland (unirrigated land) which is planted with seasonal or annual crops and separately from the yard around the house without shifting
3. **Unirrigated agricultural field/Shifting cultivation land** is dryland (unirrigated land) that usually is cultivated for seasonal crops and utilized only for one or two seasons, then it will be left when it is not fertile (shifting). Maybe, this land will be used again in a few years if it has been fertile.

dikerjakan kembali jika sudah subur.

4. **Lahan yang sementara tidak diusahakan** adalah lahan yang biasanya diusahakan tetapi untuk sementara (lebih dari 1 (satu) tahun tetapi kurang dari atau sama dengan 2 (dua) tahun) tidak diusahakan, termasuk lahan sawah yang tidak diusahakan selama lebih dari 2 (dua) tahun.
4. **Temporarily unused land** is land that is regularly used but temporarily (more than a year but less or equal than two years) is unused, it includes wetland that is not cultivated more than two years.
5. Data pokok tanaman pangan yang dikumpulkan adalah luas panen dan produktivitas (hasil per hektar). Produksi tanaman pangan merupakan hasil perkalian antara luas panen dengan produktivitas. Pengumpulan data luas panen dilakukan setiap bulan dengan pendekatan area kecamatan di seluruh wilayah Indonesia. Pengumpulan data produktivitas dilakukan melalui pengukuran langsung pada plot ubinan berukuran 2½ m x 2½ m. Pengumpulan data produktivitas dilakukan setiap subround (empat bulanan) pada waktu panen petani.
5. The main food crops data collected consists of harvested area and productivity (yield per hectare). Food crops production is generated by harvested area multiplied by productivity. The harvested area data is collected every month using sub district area approach in all sub district in Indonesia. The productivity data collection is conducted by a direct measurement in 2½m x 2½m crop cutting plot. The productivity measurement is conducted in every subround (four monthly) at the time when farmers are harvesting their crops.
6. Data produksi padi dan palawija yang disajikan adalah dalam kualitas: gabah kering giling (padi), pipilan kering (jagung), biji kering (kedelai dan kacang tanah), dan umbi basah (ubi
6. Production of paddy and secondary crops data are presented in the form of: dry unhusked rice (paddy), dry loose maize (maize), dry shells crops (soybeans and peanuts), and fresh roots (cassava and sweet

kayu dan ubi jalar).

potatoes).

7. **Tanaman sayuran dan buah-buahan semusim**

Tanaman sayuran semusim adalah tanaman sumber vitamin, garam mineral dan lain-lain yang dikonsumsi dari bagian tanaman yang berupa daun, bunga, buah, dan umbinya, yang berumur kurang dari satu tahun.

Tanaman buah-buahan semusim adalah tanaman sumber vitamin, garam mineral, dan lain-lain yang dikonsumsi dari bagian tanaman yang berupa buah, berumur kurang dari satu tahun, tidak berbentuk pohon/rumpun tetapi menjalar dan berbatang lunak.

8. **Tanaman buah-buahan dan sayuran tahunan**

Tanaman buah-buahan tahunan adalah tanaman sumber vitamin, garam mineral, dan lain-lain yang dikonsumsi dari bagian tanaman yang berupa buah dan merupakan tanaman tahunan.

Tanaman sayuran tahunan adalah tanaman sumber vitamin, garam mineral, dan lain-lain yang dikonsumsi dari bagian tanaman yang berupa daun dan atau buah yang berumur lebih dari satu tahun.

7. **Seasonal vegetable and fruit plants**

Seasonal vegetable plants are plants which are the Sources of vitamin, mineral salt, etc, consumed from the part of the plant in the form of leaf, flower, fruit, and root with the age of less than one year.

Seasonal fruit plants are plants which are the Sources of vitamin, mineral salt, etc, consumed from the part of the plant in the form of fruits. These plants are creeps with the age of less than one year.

8. **Annual fruit and vegetable plants**

Annual fruit plants are plants which are the Sources of vitamin, contained mineral salt, etc, consumed from the part of plant in the form of fruit and more than one year of age.

Annual vegetable plants are plants which are the Sources of vitamin, contained mineral salt, etc, consumed from the part of the plant in the form of vegetable and more than one year of age.

9. **Tanaman biofarmaka** adalah tanaman yang bermanfaat untuk obat-obatan, kosmetik, dan kesehatan yang dikonsumsi atau digunakan dari bagian-bagian tanaman seperti daun, batang, buah, umbi (rimpang) ataupun akar.
9. **Medicinal plants** are plants which are useful for medicine. It is consumed from part of the plant such as leaf, flower, fruit, tuber, and root.
10. **Tanaman hias** adalah tanaman yang mempunyai nilai keindahan baik bentuk, warna daun, tajuk maupun bunganya, sering digunakan untuk penghias pekarangan dan lain sebagainya.
10. **Ornamental plants** are plants which have a beauty value, either in shape, colour of leaf or crown of flower, and they are often used as a yard decorator.
11. **Luas panen tanaman hortikultura** adalah luas tanaman sayuran, buah-buahan, biofarmaka, dan tanaman hias yang diambil hasilnya/dipanen pada periode pelaporan.
11. **Harvested area of horticulture** is area which vegetable, fruit, medicinal and ornamental plant of crop harvested during the period of report.
12. **Luas panen untuk tanaman sayuran** adalah luas tanaman yang dipanen sekaligus/habis/dibongkar dan luas tanaman yang dipanen berkali-kali (lebih dari satu kali)/belum habis.
12. **Harvested area of vegetables** is area of entirely plant harvested/demolished and plant harvested several times/undemolished.

Tanaman yang dipanen sekaligus/ habis/dibongkar adalah tanaman yang sehabis panen langsung dibongkar/dicabut, terdiri dari bawang merah, bawang putih, bawang daun, kentang, kol/kubis, kembang kol, petsai/sawi, wortel, lobak, dan kacang merah.

Entirely plants harvested/demolished are plants usually harvested once and demolished to be substituted by other plants, consisting of: shallots, garlic, leeks, potato, cabbage, cauliflower, mustard green, carrots, chineseradish, and red kidney beans.

Tanaman yang dipanen berkali-kali (lebih dari satu kali)/belum habis adalah tanaman yang pemanenannya lebih dari satu kali dan biasanya dibongkar apabila panen terakhir sudah tidak memadai lagi, terdiri dari: kacang panjang, cabe besar, cabe rawit, jamur, tomat, terung, buncis, ketimun, labu siam, kangkung, bayam, melon, semangka, dan blewah.

Plants harvested several times/undemolished are plants usually harvested more than once and demolished in the case that the last harvest was economically not profitable. They consist of: yard long beans, chili, small chili, mushroom, tomatoes, eggplant, french beans, cucumber, pumpkin/chajota, swamp cabbage, spinach, melon, watermelon, and blewah.

13. **Produksi hortikultura** adalah hasil menurut bentuk produk dari setiap tanaman sayuran, buah-buahan, biofarmaka dan tanaman hias yang diambil berdasarkan luas yang dipanen/tanaman yang menghasilkan pada bulan/triwulan laporan.
14. **Rumah Tangga Perikanan Tangkap** adalah rumah tangga yang melakukan kegiatan penangkapan ikan/binatang air lainnya/tanaman air dengan tujuan sebagian/seluruh hasilnya untuk dijual.
15. **Rumah Tangga Perikanan Budidaya** adalah rumah tangga yang melakukan kegiatan budidaya ikan/binatang air lainnya/tanaman air dengan tujuan sebagian/seluruh hasilnya untuk dijual.

13. **Horticulture production** is the standard production quantity form of vegetable, fruit, medicinal and ornamental plant based on harvested area/the number of production plants reported monthly/quarterly.
14. **Capture Fishery Household** is a household conducting activities in catching fishes/other aquatic animals/aquatic plants, for which the products are wholly or partly to be sold.
15. **Aquaculture Fishery Household** is a household conducting activities in culturing fishes/other aquatic animals/aquatic plants, for which the products are wholly or partly to be sold.

ULASAN

DESCRIPTION

5.1 Tanaman Pangan

Berbicara tanaman pangan, Kabupaten Barito Kuala merupakan salah satu lumbung padi bagi provinsi Kalimantan Selatan. Pada tahun 2022 produksi padi di Kabupaten Barito Kuala adalah sebesar 240.519 ton dengan luas panen sebesar 68.700 ha. Beras Anjir menjadi produk/komoditas unggulan di Kabupaten Barito Kuala dan banyak diperjualbelikan hingga ke luar daerah.

Lahan sawah yang ada di Kabupaten Barito Kuala merupakan lahan non irigasi. Kecamatan Tabunganen menjadi yang terluas dengan 11.035 ha lahan sawah non irigasi. Kecamatan Kuripan menjadi yang terkecil dengan hanya 496 ha sawah non irigasi. Untuk Produksi Padi Kecamatan Tabunganen juga menjadi yang terbanyak dengan produksi 37.314 ton dan yang paling kecil adalah kecamatan Mabarahan dengan hanya 250 ton.

Selain itu, Kabupaten Barito Kuala juga banyak menghasilkan jagung, kedelai, kacang tanah, ubi kayu, dan ubi jalar dengan total produksi jagung di Kabupaten Barito Kuala sepanjang tahun 2022 sebesar 7.031,16 ton dengan Kecamatan Marabahan menjadi penyumbang produksi jagung terbesar dengan produksi sebesar 2.560,04 ton. untuk produksi kedelai sebanyak 190,95

5.1 Food Crops

Speaking of food crops, Barito Kuala Regency is a rice barn for the province of South Kalimantan. In 2022 rice production in Barito Kuala Regency is 240,519 tons with a harvested area of 68.700 ha. Anjir rice is a superior product/commodity in Barito Kuala Regency and is widely traded outside the region.

Paddy fields in Barito Kuala Regency are non-irrigated land. The Tabunganen subdistrict is the largest with 11,035 ha of non-irrigated paddy fields. Kuripan District is the smallest with only 496 ha of non-irrigated rice fields. For rice production, the Tabunganen subdistrict is also the largest with a production of 37,314 tons and the smallest is the Mabarahan subdistrict with only 250 tons.

In addition, Barito Kuala Regency also produces a lot of corn, soybeans, peanuts, cassava and sweet potatoes with a total corn production in Barito Kuala Regency throughout 2022 of 7,031.16 tons with Marabahan District being the largest contributor to corn production with a production of 2,560.04 tons. for soybean production of 190.95 tons, peanut production of 55.69 tons, cassava production

ton, produksi kacang tanah sebanyak 55,69 ton, produksi ubi kayu sebesar 11.807,06, serta produksi ubi jalar sebanyak 99,63 ton.

5.2 Hortikultura

Untuk tanaman sayur-sayuran, yang paling banyak produksinya selama tahun 2022, yaitu cabai besar sebesar 765 kuintal, disusul cabai rawit 694 kuintal, Terung 684 kuintal, kacang panjang 622 kuintal, tomat 560 kuintal, bawang merah 210 kuintal dan cabai keriting dengan 33 kuintal. Sementara untuk tanaman buah-buahan, yang paling banyak produksinya selama tahun 2022 adalah jeruk siam dengan produksi sebesar 754.950 kuintal, disusul nanas dengan 147.959 kuintal, rambutan dengan 28.066 kuintal, pisang 16.545 kuintal, mangga dengan 11.983 kuintal, pepaya dengan 847 kuintal, durian 191 kuintal, dan salak dengan 141 kuintal.

5.3 Perkebunan

Tanaman Perkebunan di Kabupaten Barito Kuala hanya ada 5 Komoditas, yaitu kelapa sawit, kelapa, karet, purun dan sago. Dengan produksi kelapa sawit sebanyak 14.813,6 ribu ton, produksi kelapa sebanyak 2.853,51 ribu ton, produksi karet sebanyak 1.693,09 ribu ton, produksi purun sebanyak 217,51 ribu ton dan produksi sago sebanyak 4,40 ribu ton.

of 11,807.06, and sweet potato production of 99.63 tons.

5.2 Horticulture

For vegetable crops, the most produced during 2022 is large chili with 765 quintals, followed by cayenne pepper with 694 quintals, eggplant 684 quintals, long beans 622 quintals, tomatoes 560 quintals, shallots 210 quintals and curly chilies with 33 quintals. As for fruit crops, the most produced during 2022 are Siamese oranges with a production of 754,950 quintals, followed by pineapples with 147,959 quintals, rambutans with 28,066 quintals, bananas 16,545 quintals, mangoes with 11,983 quintals, papayas with 847 quintals, durian 191 quintals, and salak with 141 quintals.

5.3 Estate Crops

Plantation crops in Barito Kuala Regency only have 5 commodities, namely oil palm, coconut, rubber, lepironia, and sago palm. With palm oil production of 14,813.6 thousand tons, coconut production of 2,853.51 thousand tons, rubber production of 1,693.09 thousand tons, lepironia production of 217.51 thousand tons and sago production of 4.40 thousand tons.

5.4 Peternakan

Populasi ternak di Kabupaten Barito Kuala tahun 2022 didominasi oleh hewan ternak sapi potong, yaitu sebanyak 7.792 ekor. Selain itu terdapat pula kerbau sebanyak 1.617 ekor, kambing 1.543 ekor, dan terakhir babi dengan 41 ekor. Sedangkan populasi unggas yang paling dominan adalah ayam pedaging, yaitu sebanyak 1.243.419 ekor, diikuti oleh ayam kampung 1.046.681 ekor, itik 52.793 ekor, dan itik manila 1.351 ekor.

5.5 Perikanan

Wilayah Kabupaten Barito Kuala yang berada di pesisir Sungai Barito menyebabkan banyaknya budidaya ikan menggunakan tambak, selain itu sebagian besar penduduk Barito Kuala menangkap ikan di sungai, hanya Kecamatan Tabunganen saja yg sebagian besar penduduknya menangkap ikan di laut Jawa. Pada tahun 2022 produksi perikanan tangkap di laut sebesar 4.789 ton, produksi perikanan tangkap di perairan umum sebesar 4.560 ton, produksi perikanan budidaya tambak 9.518 ton, produksi perikanan budidaya kolam sebesar 745 ton, perikanan budidaya keramba sebesar 3 ton, dan perikanan budidaya jaring apung sebesar 420 ton.

5.4 Livestock

The livestock population in Barito Kuala Regency in 2022 is dominated by beef cattle, namely 7,792 heads. Apart from that, there were also 1,617 buffaloes, 1,543 goats, and 41 pigs. While the most dominant poultry population is broilers, which is 1,243,419 heads, followed by native chickens 1,046,681 heads, ducks 52,793 heads, and manila ducks 1,351 heads.

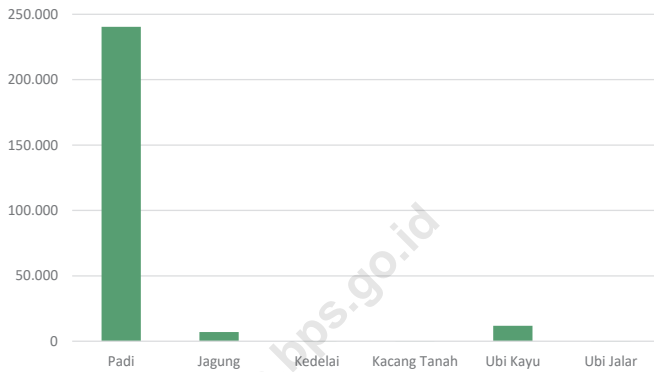
5.5 Fishery

The area of Barito Kuala Regency which is located on the coast of the Barito River causes a lot of fish farming using ponds, besides that most of the population of Barito Kuala catches fish in the river, only the Kecamatan Tabunganen where the majority of the population catches fish in the Java Sea. In 2022, the production of capture fisheries at sea is 4,789 tons, the production of capture fisheries in public waters is 4,560 tons, the production of aquaculture is 9,518 tons, the production of pond aquaculture is 745 tons, cage aquaculture is 3 tons, and floating net aquaculture is 420 tons.

Gambar
Figures

5.1

Produksi Tanaman Pangan Menurut Jenis Tanaman di Kabupaten Barito Kuala (ton), 2022
Production of Food Crops by Kind of Plant in Kabupaten Barito Kuala (ton), 2022

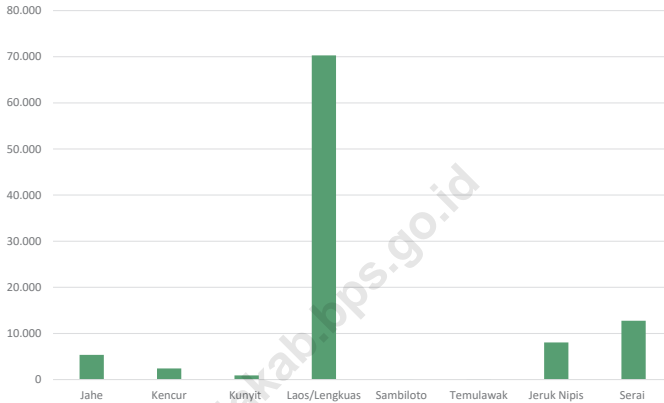


Sumber/Source: Dinas Pertanian, Tanaman Pangan dan Hortikultura Kabupaten Barito Kuala/Department of Agriculture, Crop and Horticulture of Barito Kuala Regency

Gambar
Figures

5.2

Produksi Tanaman Biofarmaka Menurut Jenis Tanaman di Kabupaten Barito Kuala (kg), 2022
Production of Medicinal Plants by Kind of Plant in Barito Kuala Regency (kg), 2022

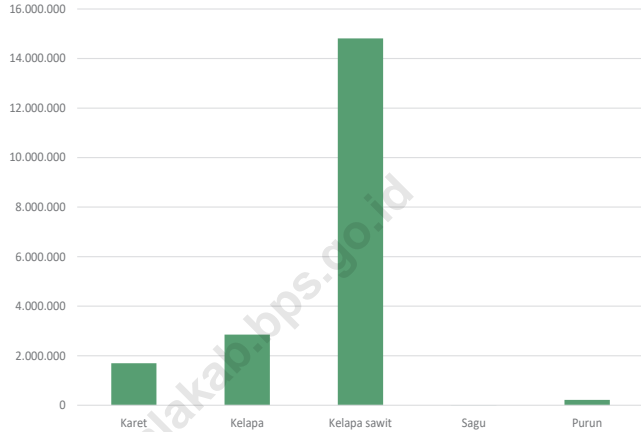


Sumber/Source: BPS, Statistik Pertanian Hortikultura SPH-TBF/BPS-Statistics Indonesia, Agricultural Statistic for Horticulture SPH-TBF

Gambar
Figures

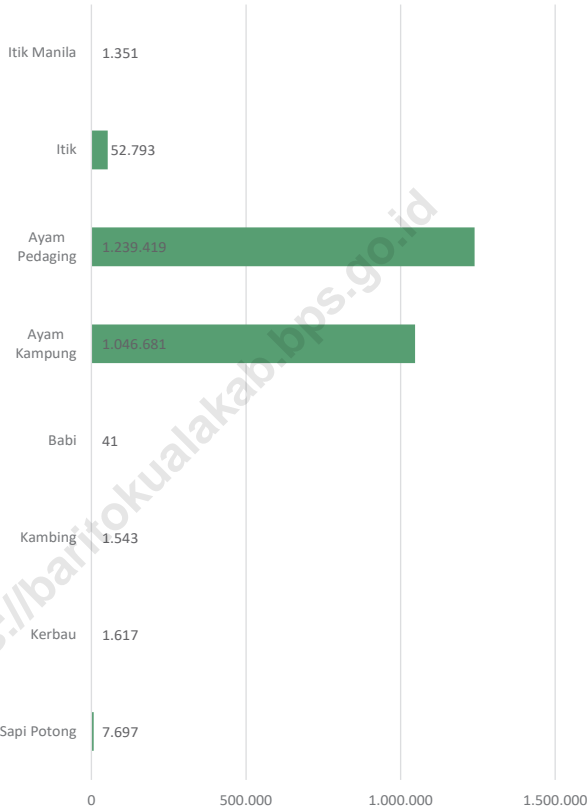
5.3

Produksi Perkebunan Menurut Jenis Tanaman di Kabupaten Barito Kuala (ton), 2022
Production of Estate by Type of Crops in Barito Kuala Regency (ton), 2022



Sumber/Source: Dinas Perkebunan dan Peternakan Kabupaten Barito Kuala/*Estate Crops and Livestock Service of Barito Kuala Regency*

Gambar 5.4 **Populasi Ternak dan Unggas Menurut Jenis Ternak dan Unggas di Kabupaten Barito Kuala (ekor), 2022**
Figures **Livestock and Poultry Population by Kind of Livestock and Poultry in Barito Kuala Regency (heads), 2022**

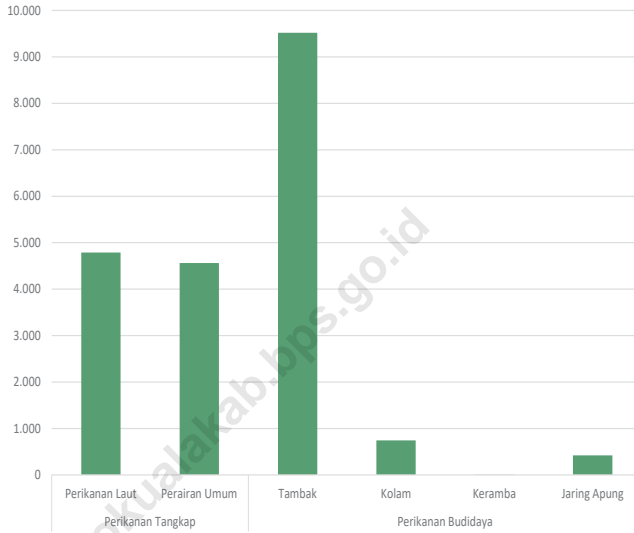


Sumber/Source: Dinas Perkebunan dan Peternakan Kabupaten Barito Kuala/*Estate Crops and Livestock Service of Barito Kuala Regency*

Gambar
Figures

5.5

**Produksi Perikanan di Kabupaten Barito Kuala (ton),
2022**
**Production of Fishery in Barito Kuala Regency (ton),
2022**



Sumber/Source: Dinas Ketahanan Pangan dan Perikanan Kabupaten Barito Kuala/Food Security Service, Fishery and Marine of Barito Kuala Regency

**5.1 TANAMAN PANGAN
FOOD CROPS**

Tabel 5.1.1 Luas Lahan Sawah Menurut Kecamatan dan Jenis Pengairan di Kabupaten Barito Kuala (ha), 2022
Table 5.1.1 Wetland Area by Subdistrict and Type of Irrigation in Barito Kuala Regency (ha), 2022

Kecamatan Subdistrict	Irigasi Irrigation	Non Irigasi Non-Irrigation	Jumlah Total
(1)	(2)	(3)	(4)
Tabunganen	-	11 035	11 035
Tamban	-	9 471	9 471
Mekarsari	-	9 329	9 329
Anjir Pasar	-	7 922	7 922
Anjir Muara	-	7 413	7 413
Alalak	-	5 341	5 341
Mandastana	-	7 695	7 695
Jejangkit	-	4 407	4 407
Belawang	-	6 579	6 579
Wanaraya	-	1 938	1 938
Barambai	-	5 987	5 987
Rantau Badauh	-	8 729	8 729
Cerbon	-	4 249	4 249
Bakumpai	-	2 766	2 766
Marabahan	-	1 378	1 378
Tabukan	-	4 709	4 709
Kuripan	-	496	496
Barito Kuala	-	99 444	99 444

Sumber/Source: Dinas Pertanian, Tanaman Pangan dan Hortikultura Kabupaten Barito Kuala/Departement of Agriculture, Crop and Holticulture of Barito Kuala Regency

Tabel
Table 5.1.2

Luas Lahan Tegal/Kebun, Ladang/Huma, dan Lahan yang Sementara Tidak Diusahakan Menurut Kecamatan di Kabupaten Barito Kuala (ha), 2022
Area of Dry Field/Garden, Shifting Cultivation Land and Temporarily Unused Land by Subdistrict in Barito Kuala Regency (ha), 2022

Kecamatan Subdistrict	Tegal/Kebun Dry Field/Garden	Ladang/Huma Shifting Cultivation	Sementara Tidak Diusahakan Temporarily Unused
(1)	(2)	(3)	(4)
Tabunganan	973	-	-
Tamban	-	-	387
Mekarsari	2 725	-	974
Anjir Pasar	415	-	91
Anjir Muara	298	-	10
Alalak	834	-	1 000
Mandastana	729	-	667
Jejangkit	260	-	946
Belawang	815	-	8
Wanaraya	-	-	-
Barambai	1 358	-	390
Rantau Badauh	2 310	-	610
Cerbon	519	-	28
Bakumpai	8	-	-
Marabahan	3 130	-	-
Tabukan	2 400	-	840
Kuripan	20	-	300
Barito Kuala	16 794	-	6 251

Sumber/Source: Dinas Pertanian, Tanaman Pangan dan Hortikultura Kabupaten Barito Kuala/Departement of Agriculture, Crop and Holticulture of Barito Kuala Regency

Tabel 5.1.3 Luas Panen, Produktivitas, dan Produksi Padi Menurut Kecamatan di Kabupaten Barito Kuala, 2022
Table 5.1.3 Harvested Area, Productivity, dan Production of Paddy in Barito Kuala Regency, 2022

Kecamatan Subdistrict	Luas Panen (ha) Harvested Area (ha)	Produktivitas (kw/ha) Productivity (qu/ha)	Produksi (ton) Production (ton)
(1)	(2)	(3)	(4)
Tabunganen	10 643	35,06	37 314
Tamban	6 751	35,01	23 635
Mekarsari	6 743	35,01	23 607
Anjir Pasar	2 835	35,01	9 925
Anjir Muara	8 041	35,02	28 156
Alalak	2 304	35,07	8 080
Mandastana	3 938	35,01	13 787
Jejangkit	1 101	35,01	3 855
Belawang	3 864	35,01	13 528
Wanaraya	1 363	35,05	4 777
Barambai	4 735	35,01	16 577
Rantau Badauh	6 315	35,07	22 147
Cerbon	4 417	35,04	15 477
Bakumpai	3 146	35,00	11 010
Marabahan	107	23,36	250
Tabukan	2 397	35,02	8 394
Kuripan	-	-	-
Barito Kuala	68 700	35,01	240 519

Sumber/Source: Dinas Pertanian, Tanaman Pangan dan Hortikultura Kabupaten Barito Kuala/Departement of Agriculture, Crop and Holticulture of Barito Kuala Regency

Tabel 5.1.4 **Produksi Padi¹ dan Beras Menurut Kecamatan di Kabupaten Barito Kuala, 2022**
Paddy and Rice Production¹ by Subdistrict in Barito Kuala Regency, 2022

Kecamatan Subdistrict	Produksi Padi (ton GKG) Paddy Production (ton GKG)	Produksi Padi Setara Beras (ton) Rice Equivalent Production (ton)
(1)	(2)	(3)
Tabunganen	37 314	23 627
Tamban	23 635	14 966
Mekarsari	23 607	14 948
Anjir Pasar	9 925	6 284
Anjir Muara	28 156	17 828
Alalak	8 080	5 116
Mandastana	13 787	8 730
Jejangkit	3 855	2 441
Belawang	13 528	8 566
Wanaraya	4 777	3 025
Barambai	16 577	10 497
Rantau Badauh	22 147	14 023
Cerbon	15 477	9 800
Bakumpai	11 010	6 972
Marabahan	250	158
Tabukan	8 394	5 315
Kuripan	-	-
Barito Kuala	240 519	152 296

Catatan/Note: ¹ Kualitas produksi gabah kering giling/*The production is in term of dry unhusked paddy*

Sumber/Source: Dinas Pertanian, Tanaman Pangan dan Hortikultura Kabupaten Barito Kuala/*Departement of Agriculture, Crop and Horticulure of Barito Kuala Regency*

Tabel 5.1.5 Luas Panen, Produktivitas, dan Produksi Jagung Menurut Kecamatan di Kabupaten Barito Kuala, 2022
Table 5.1.5 Harvested Area, Productivity, dan Production of Maize in Barito Kuala Regency, 2022

Kecamatan Subdistrict	Luas Panen (ha) Harvested Area (ha)	Produktivitas (kw/ha) Productivity (qu/ha)	Produksi (ton) Production (ton)
(1)	(2)	(3)	(4)
Tabunganen	-	-	-
Tamban	-	-	-
Mekarsari	-	-	-
Anjir Pasar	140,00	51,07	714,98
Anjir Muara	-	-	-
Alalak	40,00	52,02	208,08
Mandastana	80,00	53,00	424,00
Jejangkit	-	-	-
Belawang	-	-	-
Wanaraya	359,00	54,10	1 942,19
Barambai	20,00	53,08	106,16
Rantau Badauh	100,00	53,40	534,00
Cerbon	129,00	54,05	697,25
Bakumpai	-	-	-
Marabahan	446,00	57,40	2 560,04
Tabukan	1,00	53,10	5,31
Kuripan	-	-	-
Barito Kuala	1 315,00	53,47	7 031,16

Sumber/Source: Dinas Pertanian, Tanaman Pangan dan Hortikultura Kabupaten Barito Kuala/Departement of Agriculture, Crop and Holticulture of Barito Kuala Regency

Tabel 5.1.6 Luas Panen, Produktivitas, dan Produksi Kedelai Menurut Kecamatan di Kabupaten Barito Kuala, 2022
Table 5.1.6 *Harvested Area, Productivity, dan Production of Soybeans in Barito Kuala Regency, 2022*

Kecamatan Subdistrict	Luas Panen (ha) Harvested Area (ha)	Produktivitas (kw/ha) Productivity (qu/ha)	Produksi (ton) Production (ton)
(1)	(2)	(3)	(4)
Tabunganen	-	-	-
Tamban	-	-	-
Mekarsari	-	-	-
Anjir Pasar	30,00	12,72	38,16
Anjir Muara	-	-	-
Alalak	-	-	-
Mandastana	6,00	12,73	7,64
Jejangkit	4,00	12,65	5,06
Belawang	-	-	-
Wanaraya	32,00	12,78	40,90
Barambai	25,00	12,75	31,88
Rantau Badauh	14,00	12,71	17,79
Cerbon	-	-	-
Bakumpai	3,00	12,73	3,82
Marabahan	30,00	12,76	38,28
Tabukan	6,00	12,71	7,63
Kuripan	-	-	-
Barito Kuala	150,00	12,73	190,95

Sumber/Source: Dinas Pertanian, Tanaman Pangan dan Hortikultura Kabupaten Barito Kuala/Departement of Agriculture, Crop and Holticulture of Barito Kuala Regency

Tabel 5.1.7 Luas Panen, Produktivitas, dan Produksi Kacang Tanah Menurut Kecamatan di Kabupaten Barito Kuala, 2022
Table 5.1.7 Harvested Area, Productivity, dan Production of Peanuts in Barito Kuala Regency, 2022

Kecamatan Subdistrict	Luas Panen (ha) Harvested Area (ha)	Produktivitas (kw/ha) Productivity (qu/ha)	Produksi (ton) Production (ton)
(1)	(2)	(3)	(4)
Tabunganen	-	-	-
Tamban	-	-	-
Mekarsari	-	-	-
Anjir Pasar	8,00	10,24	8,19
Anjir Muara	-	-	-
Alalak	-	-	-
Mandastana	-	-	-
Jejangkit	2,00	-	-
Belawang	-	-	-
Wanaraya	24,24	11,00	26,66
Barambai	-	-	-
Rantau Badauh	3,00	10,40	3,12
Cerbon	6,00	-	-
Bakumpai	-	-	-
Marabahan	10,00	10,20	10,20
Tabukan	-	-	-
Kuripan	-	-	-
Barito Kuala	53,24	10,46	55,69

Sumber/Source: Dinas Pertanian, Tanaman Pangan dan Hortikultura Kabupaten Barito Kuala/Departement of Agriculture, Crop and Holticulture of Barito Kuala Regency

Tabel 5.1.8 Luas Panen, Produktivitas, dan Produksi Kacang Hijau Menurut Kecamatan di Kabupaten Barito Kuala, 2022
Table 5.1.8 Harvested Area, Productivity, dan Production of Mungbeans in Barito Kuala Regency, 2022

Kecamatan Subdistrict	Luas Panen (ha) Harvested Area (ha)	Produktivitas (kw/ha) Productivity (qu/ha)	Produksi (ton) Production (ton)
(1)	(2)	(3)	(4)
Tabunganen	-	-	-
Tamban	-	-	-
Mekarsari	-	-	-
Anjir Pasar	-	-	-
Anjir Muara	-	-	-
Alalak	-	-	-
Mandastana	-	-	-
Jejangkit	-	-	-
Belawang	-	-	-
Wanaraya	-	-	-
Barambai	-	-	-
Rantau Badauh	-	-	-
Cerbon	-	-	-
Bakumpai	-	-	-
Marabahan	-	-	-
Tabukan	-	-	-
Kuripan	-	-	-
Barito Kuala	-	-	-

Sumber/Source: Dinas Pertanian, Tanaman Pangan dan Hortikultura Kabupaten Barito Kuala/Departement of Agriculture, Crop and Holticulture of Barito Kuala Regency

Tabel 5.1.9 Luas Panen, Produktivitas, dan Produksi Ubi Kayu Menurut Kecamatan di Kabupaten Barito Kuala, 2022
Table 5.1.9 Harvested Area, Productivity, dan Production of Cassavas in Barito Kuala Regency, 2022

Kecamatan Subdistrict	Luas Panen (ha) Harvested Area (ha)	Produktivitas (kw/ha) Productivity (qu/ha)	Produksi (ton) Production (ton)
(1)	(2)	(3)	(4)
Tabunganen	-	-	-
Tamban	1,00	395,00	39,50
Mekarsari	200,00	396,38	7 927,60
Anjir Pasar	8,00	396,33	317,06
Anjir Muara	10,00	396,32	396,32
Alalak	-	-	-
Mandastana	5,00	396,31	198,16
Jejangkit	-	-	-
Belawang	3,00	396,28	118,88
Wanaraya	13,00	396,32	515,22
Barambai	40,00	396,35	1 585,40
Rantau Badauh	-	-	-
Cerbon	5,00	396,32	198,16
Bakumpai	-	-	-
Marabahan	8,00	396,33	317,06
Tabukan	5,00	396,32	198,16
Kuripan	-	-	-
Barito Kuala	298,00	396,21	11 807,06

Sumber/Source: Dinas Pertanian, Tanaman Pangan dan Hortikultura Kabupaten Barito Kuala/Departement of Agriculture, Crop and Holticulture of Barito Kuala Regency

Tabel 5.1.10 Luas Panen, Produktivitas, dan Produksi Ubi Jalar Menurut Kecamatan di Kabupaten Barito Kuala, 2022
Table 5.1.10 Harvested Area, Productivity, dan Production of Sweet Potatoes in Barito Kuala Regency, 2022

Kecamatan Subdistrict	Luas Panen (ha) Harvested Area (ha)	Produktivitas (kw/ha) Productivity (qu/ha)	Produksi (ton) Production (ton)
(1)	(2)	(3)	(4)
Tabunganen	-	-	-
Tamban	-	-	-
Mekarsari	-	-	-
Anjir Pasar	-	-	-
Anjir Muara	-	-	-
Alalak	-	-	-
Mandastana	-	-	-
Jejangkit	-	-	-
Belawang	-	-	-
Wanaraya	3,00	124,55	37,37
Barambai	2,00	124,53	24,91
Rantau Badauh	-	-	-
Cerbon	2,00	124,55	24,91
Bakumpai	-	-	-
Marabahan	1,00	124,51	12,45
Tabukan	-	-	-
Kuripan	-	-	-
Barito Kuala	8,00	124,54	99,63

Sumber/Source: Dinas Pertanian, Tanaman Pangan dan Hortikultura Kabupaten Barito Kuala/Departement of Agriculture, Crop and Holticulture of Barito Kuala Regency

**5.2 HORTIKULTURA
HORTICULTURE**

Tabel 5.2.1 Luas Panen Tanaman Sayuran Menurut Kecamatan dan Jenis Tanaman di Kabupaten Barito Kuala (ha), 2021 dan 2022
Harvested Area of Vegetables by Subdistrict and Kind of Plant in Barito Kuala Regency (ha), 2021 and 2022

Kecamatan Subdistrict	Bawang Merah Shallot		Cabai Besar/TW/Teropong Chili/Big Chili	
	2021	2022 ^x	2021	2022 ^x
(1)	(2)	(3)	(4)	(5)
Tabunganen	-	-	-	-
Tamban	-	-	-	-
Mekarsari	-	-	-	-
Anjir Pasar	4	-	10	6
Anjir Muara	-	-	-	-
Alalak	-	-	1	4
Mandastana	-	-	7	16
Jejangkit	-	-	2	11
Belawang	-	-	-	1
Wanaraya	2	2	12	23
Barambai	-	-	1	2
Rantau Badauh	-	-	3	3
Cerbon	-	-	5	4
Bakumpai	-	-	1	2
Marabahan	-	-	5	3
Tabukan	-	-	1	1
Kuripan	-	-	-	-
Barito Kuala	6	2	47	74

Lanjutan Tabel/Continued Table 5.2.1

Kecamatan Subdistrict	Cabai Keriting Curly Chili		Cabai Rawit Chili/Cayenne Pepper	
	2021	2022*	2021	2022*
(1)	(6)	(7)	(8)	(9)
Tabunganen	-	-	1	1
Tamban	-	-	-	-
Mekarsari	-	-	-	-
Anjir Pasar	-	-	13	14
Anjir Muara	-	-	-	1
Alalak	-	-	1	-
Mandastana	-	-	5	10
Jejangkit	-	-	0	4
Belawang	-	-	-	1
Wanaraya	-	4	32	22
Barambai	-	-	1	2
Rantau Badauh	-	-	4	8
Cerbon	-	-	6	7
Bakumpai	-	-	1	2
Marabahan	-	1	7	6
Tabukan	-	-	2	2
Kuripan	1	-	-	-
Barito Kuala	1	4	73	79

Lanjutan Tabel/Continued Table 5.2.1

Kecamatan Subdistrict	Kentang Potato		Kubis Cabbage	
	2021	2022 ^x	2021	2022 ^x
(1)	(10)	(11)	(12)	(13)
Tabunganen	-	-	-	-
Tamban	-	-	-	-
Mekarsari	-	-	-	-
Anjir Pasar	-	-	-	-
Anjir Muara	-	-	-	-
Alalak	-	-	-	-
Mandastana	-	-	-	-
Jejangkit	-	-	-	-
Belawang	-	-	-	-
Wanaraya	-	-	-	-
Barambai	-	-	-	-
Rantau Badauh	-	-	-	-
Cerbon	-	-	-	-
Bakumpai	-	-	-	-
Marabahan	-	-	-	-
Tabukan	-	-	-	-
Kuripan	-	-	-	-
Barito Kuala	-	-	-	-

Lanjutan Tabel/Continued Table 5.2.1

Kecamatan Subdistrict	Tomat Tomato		Bawang Putih Garlic	
	2021	2022*	2021	2022*
(1)	(14)	(15)	(16)	(17)
Tabunganen	-	-	-	-
Tamban	-	-	-	-
Mekarsari	-	-	-	-
Anjir Pasar	22	20	-	-
Anjir Muara	-	0	-	-
Alalak	-	-	-	-
Mandastana	3	6	-	-
Jejangkit	0	1	-	-
Belawang	-	2	-	-
Wanaraya	22	22	-	-
Barambai	-	-	-	-
Rantau Badauh	5	4	-	-
Cerbon	4	2	-	-
Bakumpai	-	1	-	-
Marabahan	9	3	-	-
Tabukan	1	1	-	-
Kuripan	0	-	-	-
Barito Kuala	66	60	-	-

Lanjutan Tabel/Continued Table 5.2.1

Kecamatan Subdistrict	Kacang Panjang Long Beans		Terung Eggplant	
	2021	2022 ^x	2021	2022 ^x
(1)	(18)	(19)	(20)	(21)
Tabunganen	2	-	-	1
Tamban	-	-	-	-
Mekarsari	-	-	-	-
Anjir Pasar	24	19	18	15
Anjir Muara	-	1	-	1
Alalak	-	-	-	-
Mandastana	-	1	2	-
Jejangkit	1	-	0	1
Belawang	-	-	-	1
Wanaraya	46	51	44	42
Barambai	-	2	-	1
Rantau Badauh	3	3	2	2
Cerbon	10	2	5	4
Bakumpai	1	1	-	1
Marabahan	18	9	5	4
Tabukan	4	4	3	3
Kuripan	1	-	0	-
Barito Kuala	110	92	79	75

Sumber/Source: BPS, Statistik Pertanian Hortikultura SPH-SBS/BPS-Statistics Indonesia, Agricultural Statistic for Horticulture SPH-SBS

Tabel
Table 5.2.2**Produksi Tanaman Sayuran Menurut Kecamatan dan Jenis Tanaman di Kabupaten Barito Kuala (kuintal), 2021 dan 2022**
Production of Vegetables by Subdistrict and Kind of Plant in Barito Kuala Regency (quintal), 2021 and 2022

Kecamatan Subdistrict	Bawang Merah Shallot		Cabai Besar/TW/Teropong Chili/Big Chili	
	2021	2022*	2021	2022*
(1)	(2)	(3)	(4)	(5)
Tabunganen	-	-	-	-
Tamban	-	-	-	-
Mekarsari	-	-	-	-
Anjir Pasar	940	-	107	32
Anjir Muara	-	-	-	-
Alalak	-	-	3	52
Mandastana	-	-	71	302
Jejangkit	-	-	18	65
Belawang	-	-	-	3
Wanaraya	333	210	136	145
Barambai	-	-	56	51
Rantau Badauh	-	-	40	39
Cerbon	-	-	36	49
Bakumpai	-	-	10	7
Marabahan	-	-	88	19
Tabukan	-	-	8	2
Kuripan	-	-	-	-
Barito Kuala	1 273	210	573	765

Lanjutan Tabel/Continued Table 5.2.2

Kecamatan Subdistrict	Cabai Keriting Curly Chili		Cabai Rawit Chili/Cayenne Pepper	
	2021	2022 ^x	2021	2022 ^x
(1)	(6)	(7)	(8)	(9)
Tabunganen	-	-	12	4
Tamban	-	-	-	-
Mekarsari	-	-	-	-
Anjir Pasar	-	-	95	77
Anjir Muara	-	-	-	3
Alalak	-	-	8	-
Mandastana	-	-	35	97
Jejangkit	-	-	0	35
Belawang	-	-	-	3
Wanaraya	-	32	316	227
Barambai	-	-	47	39
Rantau Badauh	-	-	57	89
Cerbon	-	-	62	70
Bakumpai	-	-	28	11
Marabahan	-	2	176	28
Tabukan	-	-	17	11
Kuripan	1	-	-	-
Barito Kuala	1	33	853	694

Lanjutan Tabel/Continued Table 5.2.2

Kecamatan Subdistrict	Kentang Potato		Kubis Cabbage	
	2021	2022*	2021	2022*
(1)	(10)	(11)	(12)	(13)
Tabunganen	-	-	-	-
Tamban	-	-	-	-
Mekarsari	-	-	-	-
Anjir Pasar	-	-	-	-
Anjir Muara	-	-	-	-
Alalak	-	-	-	-
Mandastana	-	-	-	-
Jejangkit	-	-	-	-
Belawang	-	-	-	-
Wanaraya	-	-	-	-
Barambai	-	-	-	-
Rantau Badauh	-	-	-	-
Cerbon	-	-	-	-
Bakumpai	-	-	-	-
Marabahan	-	-	-	-
Tabukan	-	-	-	-
Kuripan	-	-	-	-
Barito Kuala	-	-	-	-

Lanjutan Tabel/Continued Table 5.2.2

Kecamatan Subdistrict	Tomat Tomato		Bawang Putih Garlic	
	2021	2022 ^x	2021	2022 ^x
(1)	(14)	(15)	(16)	(17)
Tabunganen	-	-	-	-
Tamban	-	-	-	-
Mekarsari	-	-	-	-
Anjir Pasar	118	89	-	-
Anjir Muara	-	1	-	-
Alalak	-	-	-	-
Mandastana	15	19	-	-
Jejangkit	1	1	-	-
Belawang	-	303	-	-
Wanaraya	181	65	-	-
Barambai	-	-	-	-
Rantau Badauh	40	46	-	-
Cerbon	21	3	-	-
Bakumpai	-	9	-	-
Marabahan	103	10	-	-
Tabukan	13	16	-	-
Kuripan	1	-	-	-
Barito Kuala	493	560	-	-

Lanjutan Tabel/Continued Table 5.2.2

Kecamatan Subdistrict	Kacang Panjang Long Beans		Terung Eggplant	
	2021	2022*	2021	2022*
(1)	(18)	(19)	(20)	(21)
Tabunganen	10	-	-	3
Tamban	-	-	-	-
Mekarsari	-	-	-	-
Anjir Pasar	170	90	145	68
Anjir Muara	-	1	-	1
Alalak	-	-	-	-
Mandastana	-	9	22	-
Jejangkit	2	-	1	2
Belawang	-	-	-	304
Wanaraya	499	301	522	190
Barambai	-	22	-	16
Rantau Badauh	39	23	37	19
Cerbon	66	18	44	12
Bakumpai	8	8	-	9
Marabahan	164	117	127	23
Tabukan	60	33	53	38
Kuripan	4	-	1	-
Barito Kuala	1 022	622	952	684

Sumber/Source: BPS, Statistik Pertanian Hortikultura SPH-SBS/BPS-Statistics Indonesia, Agricultural Statistic for Horticulture SPH-SBS

Tabel 5.2.3 Luas Panen Tanaman Sayuran dan Buah-buahan Semusim Menurut Jenis Tanaman di Kabupaten Barito Kuala (ha), 2019–2022
Harvested Area of Seasonal Vegetables and Fruits by Kind of Plant in Barito Kuala Regency (ha), 2019–2022

Jenis Tanaman Kind of Plants	2019	2020	2021	2022 ^x
(1)	(2)	(3)	(4)	(5)
Sayuran/Vegetables:				
Bawang Daun/ <i>Scallion</i>	96	60	85	103
Bawang Merah/ <i>Shallots</i>	10	2	6	2
Bawang Putih/ <i>Garlic</i>	-	-	-	-
Bayam/ <i>Spinach</i>	12	1	34	65
Buncis/ <i>String Bean</i>	16	48	62	49
Cabai Besar/TW/Teropong/ <i>Chili/Big Chili</i>	47	74
Cabai Keriting/ <i>Curly Chili</i>	1	4
Cabai Rawit/ <i>Chili/Cayenne Pepper</i>	265	87	73	79
Jamur Tiram/ <i>Mushrooms</i>
Jamur Merang/ <i>Mushrooms</i>	-	-
Jamur Lainnya/ <i>Mushrooms</i>	-	-
Kacang Merah/ <i>Red Beans</i>	-	-	-	-
Kacang Panjang/ <i>Long Beans</i>	126	104	110	92
Kangkung/ <i>Water Spinach</i>	9	6	34	68
Kembang Kol/ <i>Cauliflower</i>	-	-	-	1
Kentang/ <i>Potato</i>	-	-	-	-
Ketimun/ <i>Cucumber</i>	76	75	78	77

Lanjutan Tabel/Continued Table 5.2.3

Jenis Tanaman Kind of Plants	2019	2020	2021	2022 ^x
(1)	(2)	(3)	(4)	(5)
Kubis/Cabbage	-	-	-	-
Labu Siam/Chayote	-	-	-	-
Lobak/Radish	-	-	-	-
Paprika/Bell Pepper	-	-	-	-
Petsai/Chinese Cabbage/Mustard Green	-	15	24	49
Terung/Eggplant	70	58	79	75
Tomat/Tomato	68	48	66	60
Wortel/Carrot	-	-	-	-
Buah–buahan/Fruits:				
Blewah/Blewah	-	-	-	-
Melon/Melon	5	8	7	1
Semangka/Watermelon	25	57	35	23
Stroberi/Strawberry	-	-	-	-

Sumber/Source: BPS, Statistik Pertanian Hortikultura SPH-SBS/BPS-Statistics Indonesia, Agricultural Statistic for Horticulture SPH-SBS

Tabel 5.2.4 **Produksi Tanaman Sayuran dan Buah-buahan Semusim Menurut Jenis Tanaman di Kabupaten Barito Kuala (kuintal), 2019–2022**
Table 5.2.4 **Production of Seasonal Vegetables and Fruits by Kind of Plant in Kabupaten Barito Kuala (kuintal), 2019–2022**

Jenis Tanaman Kind of Plants	2019	2020	2021	2022 ^x
(1)	(2)	(3)	(4)	(5)
Sayuran/Vegetables:				
Bawang Daun/ <i>Scallion</i>	2 827	577	515	448
Bawang Merah/ <i>Shallots</i>	902	85	1 273	210
Bawang Putih/ <i>Garlic</i>	-	-	-	-
Bayam/ <i>Spinach</i>	34	5	161	205
Buncis/ <i>String Bean</i>	74	511	582	221
Cabai Besar/TW/Teropong/ <i>Chili/Big Chili</i>	573	765
Cabai Keriting/ <i>Curly Chili</i>	1	33
Cabai Rawit/ <i>Chili/Cayenne Pepper</i>	5 671	1 136	853	694
Jamur Tiram/ <i>Mushrooms</i>	7	15
Jamur Merang/ <i>Mushrooms</i>	-	-
Jamur Lainnya/ <i>Mushrooms</i>	-	-
Kacang Merah/ <i>Red Beans</i>	-	-	-	-
Kacang Panjang/ <i>Long Beans</i>	3 191	1 002	1 022	622
Kangkung/ <i>Water Spinach</i>	29	30	139	223
Kembang Kol/ <i>Cauliflower</i>	-	-	-	13
Kentang/ <i>Potato</i>	-	-	-	-
Ketimun/ <i>Cucumber</i>	1 758	912	759	380

Lanjutan Tabel/*Continued Table 5.2.4*

Jenis Tanaman <i>Kind of Plants</i>	2019	2020	2021	2022 ^x
(1)	(2)	(3)	(4)	(5)
Kubis/ <i>Cabbage</i>	-	-	-	-
Labu Siam/ <i>Chayote</i>	-	-	-	-
Lobak/ <i>Radish</i>	-	-	-	-
Paprika/ <i>Bell Pepper</i>	-	-	-	-
Petsai/ <i>Chinese Cabbage/Mustard Green</i>	-	27	89	112
Terung/ <i>Eggplant</i>	3 515	780	952	684
Tomat/ <i>Tomato</i>	3 058	499	493	560
Wortel/ <i>Carrot</i>	-	-	-	-
Buah–buahan/<i>Fruits:</i>				
Blewah/ <i>Blewah</i>	-	-	-	-
Melon/ <i>Melon</i>	51	356	239	162
Semangka/ <i>Watermelon</i>	2 943	4 850	1 261	750
Stroberi/ <i>Strawberry</i>	-	-	-	-

Sumber/*Source:* BPS, Statistik Pertanian Hortikultura SPH-SBS/BPS-*Statistics Indonesia, Agricultural Statistic for Horticulture SPH-SBS*

Tabel 5.2.5 **Luas Panen Tanaman Biofarmaka Menurut Kecamatan dan Jenis Tanaman Kabupaten Barito Kuala(m²), 2021 dan 2022**
Harvested Area of Medicinal Plants by Subdistrict and Kind of Plant in Barito Kuala Regency (m²), 2021 and 2022

Kecamatan Subdistrict	Jahe Ginger		Laos/Lengkuas Galanga		Kencur East Indian Galangal	
	2021	2022 ^x	2021	2022 ^x	2021	2022 ^x
(1)	(2)	(3)	(4)	(5)	(6)	(7)
Tabunganen	5	4	30	25	2	3
Tamban	264	1 198	11 011	22 235	-	-
Mekarsari	106	119	502	554	115	120
Anjir Pasar	3	3	1	1	3	1
Anjir Muara	-	-	-	-	-	-
Alalak	150	42	-	-	-	-
Mandastana	-	5	-	5	-	4
Jejangkit	-	-	-	-	-	-
Belawang	-	-	-	-	-	-
Wanaraya	125	279	42	79	30	68
Barambai	484	1 026	1 202	756	594	282
Rantau Badauh	400	600	-	25	150	250
Cerbon	30	70	72	120	30	30
Bakumpai	-	-	-	-	-	-
Marabahan	-	6	-	3	-	4
Tabukan	30	40	-	66	42	30
Kuripan	10	-	2	-	4	-
Barito Kuala	1 607	3 392	12 862	23 869	970	792

Lanjutan Tabel/Continued Table 5.2.5

Kecamatan Subdistrict	Kunyit Turmeric		Serai Lemongrass		Jeruk Nipis Lime	
	2021	2022 ^x	2021	2022 ^x	2021	2022 ^x
(1)	(8)	(9)	(10)	(11)	(12)	(13)
Tabunganen	2	5	-	-	-	-
Tamban	-	-	186	652	40	75
Mekarsari	127	131	332	292	191	224
Anjir Pasar	1	2	4	1	2	1
Anjir Muara	-	-	-	-	-	-
Alalak	-	-	-	-	-	-
Mandastana	-	6	-	-	-	-
Jejangkit	-	-	-	-	-	-
Belawang	-	-	-	-	-	-
Wanaraya	19	135	200	550	29	425
Barambai	550	150	-	-	-	-
Rantau Badauh	265	275	200	300	-	-
Cerbon	40	20	70	62	5	-
Bakumpai	-	-	-	-	-	-
Marabahan	-	6	-	5	-	-
Tabukan	46	13	-	54	-	-
Kuripan	-	-	-	-	-	-
Barito Kuala	1 050	743	992	1 916	267	725

Sumber/Source: BPS, Statistik Pertanian Hortikultura SPH-TBF/BPS-Statistics Indonesia, Agricultural Statistic for Horticulture SPH-TBF

Tabel
Table 5.2.6

Produksi Tanaman Biofarmaka Menurut Kecamatan dan Jenis Tanaman di Kabupaten Barito Kuala (kg), 2021 dan 2022
Production of Medicinal Plants by Subdistrict and Kind of Plant in Barito Kuala Regency (kg), 2021 and 2022

Kecamatan Subdistrict	Jahe Ginger		Laos/Lengkuas Galanga		Kencur East Indian Galangal	
	2021	2022 ^x	2021	2022 ^x	2021	2022 ^x
(1)	(2)	(3)	(4)	(5)	(6)	(7)
Tabunganen	10	25	30	60	4	11
Tamban	1 112	2 705	62 922	68 718	-	-
Mekarsari	138	189	410	489	85	121
Anjir Pasar	4	7	1	1	3	2
Anjir Muara	-	-	-	-	-	-
Alalak	55	31	-	-	-	-
Mandastana	-	5	-	7	-	9
Jejangkit	-	-	-	-	-	-
Belawang	-	-	-	-	-	-
Wanaraya	270	635	138	141	41	249
Barambai	576	922	1 280	592	468	119
Rantau Badauh	930	624	-	25	350	1 703
Cerbon	235	70	403	130	77	100
Bakumpai	-	-	-	-	-	-
Marabahan	-	36	-	18	-	24
Tabukan	45	108	-	125	57	83
Kuripan	3	-	1	-	2	-
Barito Kuala	3 378	5 357	65 185	70 306	1 087	2 421

Lanjutan Tabel/Continued Table 5.2.6

Kecamatan Subdistrict	Kunyit Turmeric		Serai Lemongrass		Jeruk Nipis Lime	
	2021	2022 ^x	2021	2022 ^x	2021	2022 ^x
(1)	(8)	(9)	(10)	(11)	(12)	(13)
Tabunganen	4	20	-	-	-	-
Tamban	-	-	1 230	4 438	290	1 310
Mekarsari	135	156	2 400	2 998	1 619	2 972
Anjir Pasar	1	3	34	5	21	5
Anjir Muara	-	-	-	-	-	-
Alalak	-	-	-	-	-	-
Mandastana	-	8	-	-	-	-
Jejangkit	-	-	-	-	-	-
Belawang	-	-	-	-	-	-
Wanaraya	53	289	611	3 778	308	3 750
Barambai	373	95	-	-	-	-
Rantau Badauh	210	260	650	900	-	-
Cerbon	131	10	450	195	50	-
Bakumpai	-	-	-	-	-	-
Marabahan	-	36	-	35	-	-
Tabukan	66	35	-	415	-	-
Kuripan	-	-	-	-	-	-
Barito Kuala	973	912	5 375	12 764	2 288	8 037

Sumber/Source: BPS, Statistik Pertanian Hortikultura SPH-TBF/BPS-Statistics Indonesia, Agricultural Statistic for Horticulture SPH-TBF

Tabel 5.2.7 **Luas Panen Tanaman Biofarmaka Menurut Jenis Tanaman di Kabupaten Barito Kuala (m²), 2020–2022**
Table 5.2.7 **Harvested Area of Medicinal Plants by Kind of Plant in Barito Kuala Regency (m²), 2020–2022**

Jenis Tanaman <i>Kind of Plants</i>	2020	2021	2022 ^x
(1)	(2)	(3)	(4)
Jeruk Nipis ¹ / <i>Lime</i> ¹	...	267	725
Mahkota Dewa ¹ / <i>Phaleria Macrocarpa</i> ¹	5	-	-
Serai/ <i>Lemongrass</i>	...	992	1 916
Jahe/ <i>Ginger</i>	2 200	1 607	3 392
Kapulaga/ <i>Java Cardamon</i>	-	-	-
Kencur/ <i>East Indian Galangal</i>	1 167	970	792
Kunyit/ <i>Turmeric</i>	1 636	1 050	743
Laos/ <i>Lengkuas/Galanga</i>	10 692	12 862	23 869
Lempuyang/ <i>Zingiber Aromaticum</i>	20	-	-
Lidah Buaya/ <i>Aloevera</i>	-	-	-
Mengkudu ¹ / <i>Indian Mulberry</i> ¹	-	-	-
Temuireng/ <i>Black Turmeric</i>	-	-	-
Temukunci/ <i>Chinese Keys</i>	-	-	-
Temulawak/ <i>Java Turmeric</i>	1 218	1 161	18
Sambiloto/ <i>King of Bitter</i>	-	-	4

Catatan/Note: ¹ Satuan luas panen dalam pohon/*The unit of harvested area are tree*

Sumber/Source: BPS, Statistik Pertanian Hortikultura SPH-TBF/BPS-Statistics Indonesia, *Agricultural Statistic for Horticulture SPH-TBF*

Tabel 5.2.8 **Produksi Tanaman Biofarmaka Menurut Jenis Tanaman di Kabupaten Barito Kuala (kg), 2020–2022**
Production of Medicinal Plants by Kind of Plant in Barito Kuala Regency (kg), 2020–2022

Jenis Tanaman <i>Kind of Plants</i>	2020	2021	2022 ^x
(1)	(2)	(3)	(4)
Jeruk Nipis/ <i>Lime</i>	...	2 288	8 037
Mahkota Dewa/ <i>Phaleria Macrocarpa</i>	60	-	-
Serai/ <i>Lemongrass</i>	...	5 375	12 764
Jahe/ <i>Ginger</i>	1 998	3 378	5 357
Kapulaga/ <i>Java Cardamon</i>	-	-	-
Kencur/ <i>East Indian Galangal</i>	851	1 087	2 421
Kunyit/ <i>Turmeric</i>	1 112	973	912
Laos/ <i>Lengkuas/Galanga</i>	15 828	65 185	70 306
Lempuyang/ <i>Zingiber Aromaticum</i>	21	-	-
Lidah Buaya/ <i>Aloevera</i>	-	-	-
Mengkudu/ <i>Indian Mulberry</i>	-	-	-
Temuireng/ <i>Black Turmeric</i>	-	-	-
Temukunci/ <i>Chinese Keys</i>	-	-	-
Temulawak/ <i>Java Turmeric</i>	1 167	1 253	74
Sambiloto/ <i>King of Bitter</i>	-	-	7

Sumber/*Source*: BPS, Statistik Pertanian Hortikultura SPH-TBF/BPS-*Statistics Indonesia, Agricultural Statistic for Horticulture SPH-TBF*

Tabel
Table 5.2.9

Luas Panen Tanaman Hias Menurut Kecamatan dan Jenis Tanaman di Kabupaten Barito Kuala (m²), 2021 dan 2022
Harvested Area of Ornamental Plants by Subdistrict and Kind of Plant in Barito Kuala Regency (m²), 2021 and 2022

Kecamatan Subdistrict	Angrek Pot Orchid		Anggrek Potong Orchid	
	2021	2022 ^x	2021	2022 ^x
(1)	(2)	(3)	(4)	(5)
Tabunganen	-	-	-	-
Tamban	-	-	-	-
Mekarsari	-	-	-	-
Anjir Pasar	-	-	-	-
Anjir Muara	-	-	-	-
Alalak	-	-	-	-
Mandastana	-	-	-	-
Jejangkit	-	-	-	-
Belawang	-	-	-	-
Wanaraya	-	-	-	-
Barambai	-	-	-	-
Rantau Badauh	-	-	-	-
Cerbon	-	-	-	-
Bakumpai	-	-	-	-
Marabahan	-	-	-	-
Tabukan	-	-	-	-
Kuripan	-	-	-	-
Barito Kuala	-	-	-	-

Lanjutan Tabel/*Continued Table* 5.2.9

Kecamatan Subdistrict	Krisan <i>Chrysantemum</i>		Mawar <i>Rose</i>	
	2021	2022 ^x	2021	2022 ^x
(1)	(6)	(7)	(8)	(9)
Tabunganen	-	-	-	-
Tamban	-	-	-	-
Mekarsari	-	-	-	-
Anjir Pasar	-	-	-	-
Anjir Muara	-	-	-	-
Alalak	-	-	-	-
Mandastana	-	-	-	-
Jejangkit	-	-	-	-
Belawang	-	-	-	-
Wanaraya	-	-	-	-
Barambai	-	-	-	-
Rantau Badauh	-	-	-	-
Cerbon	-	-	-	-
Bakumpai	-	-	-	-
Marabahan	-	-	-	-
Tabukan	-	-	-	-
Kuripan	-	-	-	-
Barito Kuala	-	-	-	-

Lanjutan Tabel/*Continued Table 5.2.9*

Kecamatan <i>Subdistrict</i>	Sedap Malam <i>Tuberose</i>		Sri Rejeki <i>Aglaonema</i>	
	2021	2022 ^x	2021	2022 ^x
(1)	(10)	(11)	(12)	(13)
Tabunganen	-	-	-	-
Tamban	-	-	-	-
Mekarsari	-	-	-	-
Anjir Pasar	-	-	-	-
Anjir Muara	-	-	-	-
Alalak	-	-	-	-
Mandastana	-	-	-	-
Jejangkit	-	-	-	-
Belawang	-	-	-	-
Wanaraya	-	-	-	-
Barambai	-	-	-	-
Rantau Badauh	-	-	-	-
Cerbon	-	-	-	-
Bakumpai	-	-	-	-
Marabahan	-	-	-	-
Tabukan	-	-	-	8
Kuripan	-	-	-	-
Barito Kuala	-	-	-	8

Lanjutan Tabel/Continued Table 5.2.9

Kecamatan Subdistrict	Anthurium Bunga Flamingo Lily Flower		Melati Jasmine	
	2021	2022 ^x	2021	2022 ^x
(1)	(14)	(15)	(16)	(17)
Tabunganen	-	-	-	-
Tamban	-	-	-	-
Mekarsari	-	-	-	-
Anjir Pasar	-	-	-	-
Anjir Muara	-	-	-	-
Alalak	-	-	-	-
Mandastana	-	-	-	-
Jejangkit	-	-	-	-
Belawang	-	-	-	-
Wanaraya	-	-	-	-
Barambai	-	-	-	-
Rantau Badauh	-	-	-	-
Cerbon	-	-	-	-
Bakumpai	-	-	-	-
Marabahan	-	-	-	-
Tabukan	-	5	-	5
Kuripan	-	-	-	-
Barito Kuala	-	5	-	5

Sumber/Source: BPS, Statistik Pertanian Hortikultura SPH-TH/BPS-Statistics Indonesia, Agricultural Statistik for Horticulture SPH-TH

Tabel
Table 5.2.10

Produksi Tanaman Hias Menurut Kecamatan dan Jenis Tanaman di Kabupaten Barito Kuala (tangkai), 2021 dan 2022
Production of Ornamental Plants by Subdistrict and Kind of Plant in Barito Kuala Regency (stalks), 2021 and 2022

Kecamatan Subdistrict	Angrek Pot Orchid		Anggrek Potong Orchid	
	2021	2022 ^x	2021	2022 ^x
(1)	(2)	(3)	(4)	(5)
Tabunganen	-	-	-	-
Tamban	-	-	-	-
Mekarsari	-	-	-	-
Anjir Pasar	-	-	-	-
Anjir Muara	-	-	-	-
Alalak	-	-	-	-
Mandastana	-	-	-	-
Jejangkit	-	-	-	-
Belawang	-	-	-	-
Wanaraya	-	-	-	-
Barambai	-	-	-	-
Rantau Badauh	-	-	-	-
Cerbon	-	-	-	-
Bakumpai	-	-	-	-
Marabahan	-	-	-	-
Tabukan	-	-	-	-
Kuripan	-	-	-	-
Barito Kuala	-	-	-	-

Lanjutan Tabel/*Continued Table* 5.2.10

Kecamatan Subdistrict	Krisan <i>Chrysantemum</i>		Mawar <i>Rose</i>	
	2021	2022 ^x	2021	2022 ^x
(1)	(6)	(7)	(8)	(9)
Tabunganen	-	-	-	-
Tamban	-	-	-	-
Mekarsari	-	-	-	-
Anjir Pasar	-	-	-	-
Anjir Muara	-	-	-	-
Alalak	-	-	-	-
Mandastana	-	-	-	-
Jejangkit	-	-	-	-
Belawang	-	-	-	-
Wanaraya	-	-	-	-
Barambai	-	-	-	-
Rantau Badauh	-	-	-	-
Cerbon	-	-	-	-
Bakumpai	-	-	-	-
Marabahan	-	-	-	-
Tabukan	-	-	-	-
Kuripan	-	-	-	-
Barito Kuala	-	-	-	-

Lanjutan Tabel/Continued Table 5.2.10

Kecamatan Subdistrict	Sedap Malam Tuberose		Sri Rejeki Aglaonema	
	2021	2022 ^x	2021	2022 ^x
(1)	(10)	(11)	(12)	(13)
Tabunganen	-	-	-	-
Tamban	-	-	-	-
Mekarsari	-	-	-	-
Anjir Pasar	-	-	-	-
Anjir Muara	-	-	-	-
Alalak	-	-	-	-
Mandastana	-	-	-	-
Jejangkit	-	-	-	-
Belawang	-	-	-	-
Wanaraya	-	-	-	-
Barambai	-	-	-	-
Rantau Badauh	-	-	-	-
Cerbon	-	-	-	-
Bakumpai	-	-	-	-
Marabahan	-	-	-	-
Tabukan	-	-	-	8
Kuripan	-	-	-	-
Barito Kuala	-	-	-	8

Lanjutan Tabel/Continued Table 5.2.10

Kecamatan Subdistrict	Anthurium Bunga Flamingo Lily Flower		Melati Jasmine	
	2021	2022*	2021	2022*
(1)	(14)	(15)	(16)	(17)
Tabunganen	-	-	-	-
Tamban	-	-	-	-
Mekarsari	-	-	-	-
Anjir Pasar	-	-	-	-
Anjir Muara	-	-	-	-
Alalak	-	-	-	-
Mandastana	-	-	-	-
Jejangkit	-	-	-	-
Belawang	-	-	-	-
Wanaraya	-	-	-	-
Barambai	-	-	-	-
Rantau Badauh	-	-	-	-
Cerbon	-	-	-	-
Bakumpai	-	-	-	-
Marabahan	-	-	-	-
Tabukan	-	7	-	7
Kuripan	-	-	-	-
Barito Kuala	-	7	-	7

Sumber/Source: BPS, Statistik Pertanian Hortikultura SPH-TH/BPS-Statistics Indonesia, Agricultural Statistik for Horticulture SPH-TH

Tabel 5.2.11 **Luas Panen Tanaman Hias Menurut Jenis Tanaman di Kabupaten Barito Kuala (m²), 2019–2022**
Table 5.2.11 **Harvested Area of Ornamental Plants by Kind of Plant in Barito Kuala Regency (m²), 2019–2022**

Jenis Tanaman Kind of Plants	2019	2020	2021	2022 ^x
(1)	(2)	(3)	(4)	(5)
Angrek Pot/ <i>Orchid</i>	-	-
Angrek Potong/ <i>Orchid</i>	-	-
Anthurium Bunga/ <i>Flamingo Lily Flower</i>	-	-	-	5
Anthurium Daun/ <i>Anthurium</i>	-	-
Balanceng/ <i>Dieffenbacia</i>	-	-
Bromelia/ <i>Bromelia</i>	-	-
Bugenvil/ <i>Bugenvil</i>	-	-
Dracaena/ <i>Dracaena</i>	-	-	-	-
Euphorbia/ <i>Euphorbia</i>	-	-
Hanjuang/ <i>Cordyline</i>	-	-	-	-
Herbras/ <i>Gerbera</i>	-	-	-	-
Kamboja Jepang/ <i>Adenium</i>	-	-
Keladi Hias/ <i>Caladium</i>	-	-
Krisan/ <i>Chrysantemum</i>	-	-	-	-
Mawar/ <i>Rose</i>	-	-	-	-
Melati/ <i>Jasmine</i>	-	-	-	5
Monstera/ <i>Monstera</i>	-	-
Pakis/ <i>Leather Leaf Fern</i>	-	-	-	-
Palem ¹ / <i>Palm</i> ¹	-	-	-	-
Pedang-Pedangan/ <i>Sansevieria</i>	-	-	-	-
Philodendron/ <i>Philodendron</i>	-	-	-	-
Pisang-Pisangan/ <i>Heliconia</i>	-	-	-	-
Puring/ <i>Croton</i>	-	-
Sedap Malam/ <i>Tuberose</i>	-	-	-	-
Soka/ <i>Ixora</i>	-	-	-	-
Sri Rejeki/ <i>Aglaonema</i>	-	-	-	8

Catatan/Note: ¹ Satuan luas panen dalam pohon/*The unit of harvested area are tree*

Sumber/Source: BPS, Statistik Pertanian Hortikultura SPH-TH/BPS-Statistics Indonesia, *Agricultural Statistik for Horticulture SPH-TH*

Tabel 5.2.12 **Produksi Tanaman Hias Menurut Jenis Tanaman di Kabupaten Barito Kuala (tangcai), 2019–2022**
Table 5.2.12 **Production of Ornamental Plants by Kind of Plant in Barito Kuala Regency (stalks), 2019–2022**

Jenis Tanaman Kind of Plants	2019	2020	2021	2022 ^a
(1)	(2)	(3)	(4)	(5)
Anggrek Pot ¹ /Orchid ¹	-	-
Anggrek Potong/Orchid	-	-
Anthurium Bunga/Flamingo Lily Flower	-	-	-	7
Anthurium Daun ¹ /Anthurium ¹	-	-
Balanceng ¹ /Dieffenbacia ¹	-	-
Bromelia ¹ /Bromelia ¹	-	-
Bugenvil ¹ /Bugenvil ¹	-	-
Dracaena ¹ /Dracaena ¹	-	-	-	-
Euphorbia ¹ /Euphorbia ¹	-	-
Hanjuang ¹ /Cordyline ¹	-	-	-	-
Herbras/Gerbera	-	-	-	-
Kamboja Jepang ¹ /Adenium ¹	-	-
Keladi Hias ¹ /Caladium ¹	-	-
Krisan/Chrysantemum	-	-	-	-
Mawar/Rose	-	-	-	-
Melati ² /Jasmine ²	-	-	-	7
Monstera ¹ /Monstera ¹	-	-
Pakis ¹ /Leather Leaf Fern ¹	-	-	-	-
Palem ¹ /Palm ¹	-	-	-	-
Pedang-Pedangan ¹ /Sansevieria ¹	-	-	-	-
Philodendron ¹ /Philodendron ¹	-	-	-	-
Pisang-Pisangan/Heliconia	-	-	-	-
Puring ¹ /Croton ¹	-	-
Sedap Malam/Tuberose	-	-	-	-
Soka ¹ /Ixora ¹	-	-	-	-
Sri Rejeki ¹ /Aglaonema ¹	-	-	-	8

Catatan/Note: ¹ Satuan produksi dalam pohon/The unit of production are tree

² Satuan produksi dalam kg/The unit of production are kg

Sumber/Source: BPS, Statistik Pertanian Hortikultura SPH-TH/BPS-Statistics Indonesia, Agricultural Statistik for Horticulture SPH-TH

Tabel 5.2.13 **Produksi Buah-buahan Menurut Kecamatan dan Jenis Tanaman di Kabupaten Barito Kuala (kuintal), 2021 dan 2022**
Production of Fruits by Subdistrict and Kind of Plant in Barito Kuala Regency (quintal), 2021 and 2022

Kecamatan Subdistrict	Mangga Mango		Durian Durian	
	2021	2022 ^x	2021	2022 ^x
(1)	(2)	(3)	(4)	(5)
Tabunganen	-	3 605	-	-
Tamban	666	645	-	-
Mekarsari	420	346	3	-
Anjir Pasar	1 521	322	-	-
Anjir Muara	2 950	4 657	4	-
Alalak	293	47	14	-
Mandastana	37	39	-	-
Jejangkit	-	-	-	-
Belawang	588	95	-	-
Wanaraya	243	825	-	42
Barambai	704	388	-	45
Rantau Badauh	-	103	20	104
Cerbon	201	308	-	-
Bakumpai	578	318	4	-
Marabahan	294	109	50	-
Tabukan	318	172	64	-
Kuripan	34	4	-	-
Barito Kuala	8 847	11 983	159	191

Lanjutan Tabel/*Continued Table* 5.2.13

Kecamatan Subdistrict	Jeruk Siam Orange/Tangerine		Pisang Banana	
	2021	2022*	2021	2022*
(1)	(6)	(7)	(8)	(9)
Tabunganen	136	172	376	150
Tamban	711	10 751	1 653	957
Mekarsari	1 257	2 571	138	107
Anjir Pasar	3 493	715	926	176
Anjir Muara	1 907	5 721	87	143
Alalak	7 166	33 827	74	37
Mandastana	150 338	71 217	23	140
Jejangkit	-	-	-	-
Belawang	85 966	37 190	642	567
Wanaraya	31 392	54 177	306	8 864
Barambai	259 810	155 352	1 369	1 178
Rantau Badauh	67 920	154 443	843	665
Cerbon	13 155	205 307	254	2 850
Bakumpai	3 156	4 380	105	55
Marabahan	16 082	16 847	1 611	543
Tabukan	1 040	1 830	213	85
Kuripan	72	450	66	27
Barito Kuala	643 601	754 950	8 686	16 545

Lanjutan Tabel/*Continued Table* 5.2.13

Kecamatan Subdistrict	Pepaya Papaya		Salak Snakefruit	
	2021	2022 ^x	2021	2022 ^x
(1)	(10)	(11)	(12)	(13)
Tabunganen	-	-	-	-
Tamban	-	-	-	-
Mekarsari	11	11	49	31
Anjir Pasar	62	9	1	1
Anjir Muara	15	34	1	1
Alalak	24	-	-	-
Mandastana	-	-	-	-
Jejangkit	-	-	-	-
Belawang	86	62	-	-
Wanaraya	-	-	-	-
Barambai	103	278	-	-
Rantau Badauh	-	46	-	-
Cerbon	25	347	63	96
Bakumpai	12	7	-	-
Marabahan	87	-	-	-
Tabukan	21	24	25	13
Kuripan	2	28	-	-
Barito Kuala	447	847	139	141

Lanjutan Tabel/Continued Table 5.2.13

Kecamatan Subdistrict	Nanas Pineapple		Rambutan Rambutan	
	2021	2022*	2021	2022*
(1)	(14)	(15)	(16)	(17)
Tabunganen	32	41	-	-
Tamban	115	181	21	139
Mekarsari	127 352	141 248	2	9
Anjir Pasar	20	4	440	133
Anjir Muara	270	138	240	2
Alalak	259	3	813	-
Mandastana	18	7	-	-
Jejangkit	-	-	-	-
Belawang	418	358	6 247	-
Wanaraya	544	786	6 873	21 033
Barambai	97	131	5 450	1 119
Rantau Badauh	99	4 514	18	62
Cerbon	16	52	20	43
Bakumpai	25	31	232	80
Marabahan	8 455	347	9 986	5 426
Tabukan	159	119	395	20
Kuripan	-	-	6	1
Barito Kuala	137 879	147 959	30 743	28 066

Sumber/Source: BPS, Statistik Pertanian Hortikultura SPH-BST/BPS-Statistics Indonesia, Agricultural Statistic for Horticulture SPH-BST

Tabel 5.2.14 **Produksi Buah–Buahan dan Sayuran Tahunan Menurut Jenis Tanaman di Kabupaten Barito Kuala (kuintal), 2019–2022**
Production of Annual Fruits and Vegetables by Kind of Plant in Barito Kuala Regency (quintal), 2019–2022

Jenis Tanaman <i>Kind of Plants</i>	2019	2020	2021	2022 ^x
(1)	(2)	(3)	(4)	(5)
Buah–Buahan/Fruits:				
Alpukat/ <i>Avocado</i>	51	2	3	9
Anggur/ <i>Grape</i>	-	6	-	-
Apel/ <i>Apple</i>	-	-	-	-
Belimbing/ <i>Star Fruit</i>	1 235	573	295	226
Duku/Langsat/Kokosan/ <i>Duku</i>	-	-	15	69
Durian/ <i>Durian</i>	859	178	159	191
Jambu Biji/ <i>Guava</i>	1 469	491	469	1 475
Jambu Air/ <i>Water Apple</i>	563	203	233	708
Jeruk Siam/Kepek/Orange/ <i>Tangerine</i>	949 620	959 530	643 601	754 950
Jeruk Besar/ <i>Pomelo</i>	115	153	-	-
Mangga/ <i>Mango</i>	40 073	41 248	8 847	11 983
Manggis/ <i>Mangosteen</i>	49	7	42	21
Nangka/Cempedak/ <i>Jackfruit</i>	10 192	5 097	3 178	3 004
Nenas/ <i>Pineapple</i>	119 732	125 463	137 879	147 959
Pepaya/ <i>Papaya</i>	621	426	447	847

Lanjutan Tabel/*Continued Table 5.2.14*

Jenis Tanaman <i>Kind of Plants</i>	2019	2020	2021	2022*
(1)	(2)	(3)	(4)	(5)
Pisang/ <i>Banana</i>	17 233	9 237	8 686	16 545
Rambutan/ <i>Rambutan</i>	41 139	6 855	30 743	28 066
Salak/ <i>Snakefruit</i>	51	73	139	141
Sawo/ <i>Sapodilla/Sawo</i>	704	702	557	474
Sirsak/ <i>Soursop</i>	765	417	538	1 515
Sukun/ <i>Breadfruit</i>	287	173	427	265
Buah Naga/ <i>Hylocereus polyrhizus</i>	45	21
Jeruk Lemon/ <i>Lemon</i>	0	4
Lengkeng/ <i>Dimocarpus longan</i>	10	408
Sayuran/<i>Vegetables:</i>				
Jengkol/ <i>Jengkol</i>	10	-	14	21
Melinjo/ <i>Gnetum/Melinjo</i>	46	9	10	23
Petai/ <i>Twisted Cluster Bean</i>	460	538	2 181	3 437

Sumber/*Source:* BPS, Statistik Pertanian Hortikultura SPH-BST/*BPS-Statistics Indonesia, Agricultural Statistic for Horticulture SPH-BST*

**5.3 PERKEBUNAN
ESTATE CROPS**

Tabel 5.3.1 Luas Areal Tanaman Perkebunan Menurut Kecamatan dan Jenis Tanaman di Kabupaten Barito Kuala (ha), 2021 dan 2022
Planted Area of Estate Crops by Subdistrict and Type of Crops in Barito Kuala Regency (ha), 2021 and 2022

Kecamatan Subdistrict	Kelapa Sawit Oil Palm		Kelapa Coconut	
	2021	2022	2021	2022
(1)	(2)	(3)	(4)	(5)
Tabunganen	10	11	345 780	1 669
Tamban	130	136	2 981	2 692
Mekarsari	-	50	4 036	3 338
Anjir Pasar	30	229	194	166
Anjir Muara	130	130	473	423
Alalak	2	2	212	212
Mandastana	74	57	162	140
Jejangkit	322	513	2	-
Belawang	74	74	101	101
Wanaraya	1 257	2 083	37	35
Barambai	277	277	374	374
Rantau Badauh	364	268	4	12
Cerbon	125	463	50	55
Bakumpai	73	73	12	11
Marabahan	503	681	30	24
Tabukan	30	491	23	12
Kuripan	250	65	-	15
Barito Kuala	3 701	5 062	354 471	9 279

Lanjutan Tabel/*Continued Table* 5.3.1

Kecamatan Subdistrict	Karet Rubber		Kopi Coffee	
	2021	2022	2021	2022
(1)	(6)	(7)	(8)	(9)
Tabunganen	6	5	-	-
Tamban	37	37	-	-
Mekarsari	150	293	-	-
Anjir Pasar	396	309	-	-
Anjir Muara	25	25	-	-
Alalak	5	1	-	-
Mandastana	12	12	-	-
Jejangkit	4	-	-	-
Belawang	61	61	-	-
Wanaraya	1 095	1 012	-	-
Barambai	430	430	-	-
Rantau Badauh	29	26	-	-
Cerbon	40	47	-	-
Bakumpai	20	20	-	-
Marabahan	445	358	-	-
Tabukan	35	34	-	-
Kuripan	-	-	-	-
Barito Kuala	2 790	2 670	-	-

Lanjutan Tabel/*Continued Table* 5.3.1

Kecamatan <i>Subdistrict</i>	Kakao <i>Cocoa</i>		Tebu <i>Sugar cane</i>	
	2021	2022	2021	2022
(1)	(10)	(11)	(12)	(13)
Tabunganen	-	-	-	-
Tamban	-	-	-	-
Mekarsari	-	-	-	-
Anjir Pasar	-	-	-	-
Anjir Muara	-	-	-	-
Alalak	-	-	-	-
Mandastana	-	-	-	-
Jejangkit	-	-	-	-
Belawang	-	-	-	-
Wanaraya	-	-	-	-
Barambai	-	-	-	-
Rantau Badauh	-	-	-	-
Cerbon	-	-	-	-
Bakumpai	-	-	-	-
Marabahan	-	-	-	-
Tabukan	-	-	-	-
Kuripan	-	-	-	-
Barito Kuala	-	-	-	-

Lanjutan Tabel/*Continued Table* 5.3.1

Kecamatan Subdistrict	Teh Tea		Tembakau Tobacco	
	2021	2022	2021	2022
(1)	(14)	(15)	(16)	(17)
Tabunganen	-	-	-	-
Tamban	-	-	-	-
Mekarsari	-	-	-	-
Anjir Pasar	-	-	-	-
Anjir Muara	-	-	-	-
Alalak	-	-	-	-
Mandastana	-	-	-	-
Jejangkit	-	-	-	-
Belawang	-	-	-	-
Wanaraya	-	-	-	-
Barambai	-	-	-	-
Rantau Badauh	-	-	-	-
Cerbon	-	-	-	-
Bakumpai	-	-	-	-
Marabahan	-	-	-	-
Tabukan	-	-	-	-
Kuripan	-	-	-	-
Barito Kuala	-	-	-	-

Lanjutan Tabel/*Continued Table 5.3.1*

Kecamatan Subdistrict	Sagu Sago Palm		Purun Lepironia	
	2021	2022	2021	2022
(1)	(18)	(19)	(20)	(21)
Tabunganen	-	-	-	-
Tamban	-	7	-	-
Mekarsari	-	-	-	-
Anjir Pasar	32	21	3	1
Anjir Muara	27	27	-	-
Alalak	38	30	-	-
Mandastana	21	19	2	-
Jejangkit	-	-	-	-
Belawang	-	-	83	47
Wanaraya	-	-	-	3
Barambai	45	45	-	-
Rantau Badauh	15	-	-	-
Cerbon	15	17	22	39
Bakumpai	90	90	-	292
Marabahan	-	-	343	-
Tabukan	-	-	95	81
Kuripan	-	-	410	410
Barito Kuala	283	256	958	873

Sumber/*Source*: Dinas Perkebunan dan Peternakan Kabupaten Barito Kuala/*Estate Crops and Livestock Service of Barito Kuala Regency*

Tabel
Table 5.3.2**Produksi Perkebunan Menurut Kecamatan dan Jenis Tanaman di Kabupaten Barito Kuala (ton), 2021 dan 2022**
Production of Estates by Subdistrict and Type of Crops in Barito Kuala Regency (ton), 2021 and 2022

Kecamatan Subdistrict	Kelapa Sawit Oil Palm		Kelapa Coconut	
	2021	2022	2021	2022
(1)	(2)	(3)	(4)	(5)
Tabunganen	-	9 300	410 315	662 130
Tamban	171 810	263 840	935 025	959 000
Mekarsari	-	193 500	615 130	542 700
Anjir Pasar	79 260	770 180	123 120	53 105
Anjir Muara	118 560	119 100	277 425	223 110
Alalak	-	-	81 515	71 757
Mandastana	54 292	119 310	47 950	30 687
Jejangkit	432 513	760 613	-	-
Belawang	49 532	224 280	56 170	58 225
Wanaraya	5 216 508	5 749 722	17 100	18 090
Barambai	146 588	99 580	212 350	186 000
Rantau Badauh	165 695	553 350	2 700	7 212
Cerbon	169 605	1 459 080	18 495	18 150
Bakumpai	92 050	99 500	4 098	3 624
Marabahan	1 704 096	2 089 525	7 502	10 912
Tabukan	21 390	2 075 220	8 196	6 149
Kuripan	57 785	227 500	-	3 000
Barito Kuala	8 479 684	14 813 600	2 817 091	2 853 851

Lanjutan Tabel/Continued Table 5.3.2

Kecamatan Subdistrict	Karet Rubber		Kopi Coffee	
	2021	2022	2021	2022
(1)	(6)	(7)	(8)	(9)
Tabunganen	-	4,650	-	-
Tamban	12,954	29,760	-	-
Mekarsari	34,290	42,780	-	-
Anjir Pasar	112,014	118,680	-	-
Anjir Muara	3,710	13,800	-	-
Alalak	1,484	920	-	-
Mandastana	1,484	1,800	-	-
Jejangkit	2,226	-	-	-
Belawang	33,292	44,100	-	-
Wanaraya	755,356	948,244	-	-
Barambai	83,058	150,660	-	-
Rantau Badauh	32,798	24,180	-	-
Cerbon	8,904	35,340	-	-
Bakumpai	4,452	5,520	-	-
Marabahan	261,366	246,560	-	-
Tabukan	22,260	26,100	-	-
Kuripan	-	-	-	-
Barito Kuala	1,369,648	1,693,094	-	-

Lanjutan Tabel/*Continued Table* 5.3.2

Kecamatan Subdistrict	Kakao Cocoa		Tebu Sugar cane	
	2021	2022	2021	2022
(1)	(10)	(11)	(12)	(13)
Tabunganen	-	-	-	-
Tamban	-	-	-	-
Mekarsari	-	-	-	-
Anjir Pasar	-	-	-	-
Anjir Muara	-	-	-	-
Alalak	-	-	-	-
Mandastana	-	-	-	-
Jejangkit	-	-	-	-
Belawang	-	-	-	-
Wanaraya	-	-	-	-
Barambai	-	-	-	-
Rantau Badauh	-	-	-	-
Cerbon	-	-	-	-
Bakumpai	-	-	-	-
Marabahan	-	-	-	-
Tabukan	-	-	-	-
Kuripan	-	-	-	-
Barito Kuala	-	-	-	-

Lanjutan Tabel/*Continued Table 5.3.2*

Kecamatan <i>Subdistrict</i>	Teh <i>Tea</i>		Tembakau <i>Tobacco</i>	
	2021	2022	2021	2022
(1)	(14)	(15)	(16)	(17)
Tabunganen	-	-	-	-
Tamban	-	-	-	-
Mekarsari	-	-	-	-
Anjir Pasar	-	-	-	-
Anjir Muara	-	-	-	-
Alalak	-	-	-	-
Mandastana	-	-	-	-
Jejangkit	-	-	-	-
Belawang	-	-	-	-
Wanaraya	-	-	-	-
Barambai	-	-	-	-
Rantau Badauh	-	-	-	-
Cerbon	-	-	-	-
Bakumpai	-	-	-	-
Marabahan	-	-	-	-
Tabukan	-	-	-	-
Kuripan	-	-	-	-
Barito Kuala	-	-	-	-

Lanjutan Tabel/Continued Table 5.3.2

Kecamatan Subdistrict	Sagu Sago Palm		Purun Lepironia	
	2021	2022	2021	2022
(1)	(18)	(19)	(20)	(21)
Tabunganen	-	-	-	-
Tamban	-	90	-	-
Mekarsari	-	-	-	-
Anjir Pasar	147	357	545	-
Anjir Muara	270	810	-	-
Alalak	286	741	-	-
Mandastana	221	340	-	-
Jejangkit	-	-	-	-
Belawang	-	-	14 715	6 540
Wanaraya	-	-	-	-
Barambai	1 110	1 110	-	-
Rantau Badauh	48	-	4 360	-
Cerbon	960	424	-	13 625
Bakumpai	525	525	82 840	82 840
Marabahan	-	-	-	-
Tabukan	-	-	19 075	27 300
Kuripan	-	-	87 200	87 200
Barito Kuala	3 567	4 397	208 735	217 505

Sumber/Source: Dinas Perkebunan dan Peternakan Kabupaten Barito Kuala/Estate Crops and Livestock Service of Barito Kuala Regency

Tabel 5.3.3 Luas Areal Tanaman Perkebunan Rakyat Menurut Jenis Tanaman di Kabupaten Barito Kuala (ha), 2018-2022
Planted Area of Estate Crops by Type of Crops in Barito Kuala Regency (ha), 2018-2022

Jenis Tanaman Kind of Plants	2018	2019	2020	2021	2022*
(1)	(2)	(3)	(4)	(5)	(6)
Tanaman Tahunan					
Perennial Crops					
Karet/Rubber	...	2 825	2 794	2 790	2 670
Kelapa/Coconut	...	10 616	10 460	354 471	9 279
Kelapa sawit/Oil palm	...	2 982	3 716	3 651	5 603
Kopi/Coffee	-	-	-	-	-
Kakao/Cocoa	-	-	-	-	-
Teh/Tea	-	-	-	-	-
Jambu mete/Cashew nut	-	-	-	-	-
Pala/Nutmeg	-	-	-	-	-
Lada/Pepper	-	-	-	-	-
Sagu/Sago Palm	...	246	283	283	256
Purun/Lepironia	...	958	958	958	873
Tanaman Semusim					
Seasonal Crops					
Tebu/Sugar cane	-	-	-	-	-
Tembakau/Tobacco	-	-	-	-	-
Nilam/Patchouli	-	-	-	-	-

Sumber/Source: Dinas Perkebunan dan Peternakan Kabupaten Barito Kuala/Estate Crops and Livestock Service of Barito Kuala Regency

Tabel 5.3.4 **Produksi Perkebunan Rakyat Menurut Jenis Tanaman di Kabupaten Barito Kuala (ton), 2018-2022**
Production of Estates by Type of Crops in Barito Kuala Regency (ton), 2018-2022

Jenis Tanaman Kind of Plants	2018	2019	2020	2021	2022 ^x
(1)	(2)	(3)	(4)	(5)	(6)
Tanaman Tahunan Perennial Crops					
Karet/Rubber	...	937 670	1 369 650	1 369 148	1 693 094
Kelapa/Coconut	...	2 745 250	2 738 160	2 817 091	2 853 851
Kelapa sawit/Oil palm	...	4 590 370	7 970 240	8 479 684	14 813 600
Kopi/Coffee	-	-	-	-	-
Kakao/Cocoa	-	-	-	-	-
Teh/Tea	-	-	-	-	-
Jambu mete/Cashew nut	-	-	-	-	-
Pala/Nutmeg	-	-	-	-	-
Lada/Pepper	-	-	-	-	-
Sagu/Sago Palm	...	2 810	3 570	3 567	4 397
Purun/Lepironia	...	208 740	208 740	208 735	217 505
Tanaman Semusim Seasonal Crops					
Tebu/Sugar cane	-	-	-	-	-
Tembakau/Tobacco	-	-	-	-	-
Nilam/Patchouli	-	-	-	-	-

Sumber/Source: Dinas Perkebunan dan Peternakan Kabupaten Barito Kuala/Estate Crops and Livestock Service of Barito Kuala Regency

**5.4 PETERNAKAN
LIVESTOCK**

Tabel 5.4.1 Populasi Ternak Menurut Kecamatan dan Jenis Ternak di Kabupaten Barito Kuala (ekor), 2021 dan 2022
Livestock Population by Subdistrict and Kind of Livestock in Barito Kuala Regency (heads), 2021 and 2022

Kecamatan Subdistrict	Sapi Perah Dairy Cattle		Sapi Potong Beef Cattle	
	2021	2022	2021	2022
(1)	(2)	(3)	(4)	(5)
Tabunganen	-	-	-	-
Tamban	-	-	27	-
Mekarsari	-	-	-	-
Anjir Pasar	-	-	-	-
Anjir Muara	-	-	-	-
Alalak	-	-	-	35
Mandastana	-	-	1 147	2 363
Jejangkit	-	-	-	-
Belawang	-	-	425	186
Wanaraya	-	-	3 634	3 600
Barambai	-	-	1 843	785
Rantau Badauh	-	-	632	437
Cerbon	-	-	224	233
Bakumpai	-	-	3	8
Marabahan	-	-	34	23
Tabukan	-	-	29	27
Kuripan	-	-	-	-
Barito Kuala	-	-	7 998	7 697

Lanjutan Tabel/*Continued Table* 5.4.1

Kecamatan Subdistrict	Kerbau Buffalo		Kuda Horse	
	2021	2022	2021	2022
(1)	(6)	(7)	(8)	(9)
Tabunganen	-	-	-	-
Tamban	-	-	-	-
Mekarsari	-	-	-	-
Anjir Pasar	-	-	-	-
Anjir Muara	-	-	-	-
Alalak	-	-	-	-
Mandastana	-	-	-	-
Jejangkit	-	-	-	-
Belawang	-	-	-	-
Wanaraya	-	-	-	-
Barambai	-	-	-	-
Rantau Badauh	-	-	-	-
Cerbon	-	-	-	-
Bakumpai	-	-	-	-
Marabahan	-	-	-	-
Tabukan	-	-	-	-
Kuripan	1 599	1 617	-	-
Barito Kuala	1 599	1 617	-	-

Lanjutan Tabel/Continued Table 5.4.1

Kecamatan Subdistrict	Kambing Goat		Domba Sheep		Babi Pig	
	2021	2022	2021	2022	2021	2022
(1)	(10)	(11)	(12)	(13)	(14)	(15)
Tabunganen	47	17	-	-	-	-
Tamban	299	169	-	-	-	-
Mekarsari	43	116	-	-	-	-
Anjir Pasar	54	169	-	-	-	-
Anjir Muara	-	163	-	-	-	-
Alalak	12	86	-	-	-	-
Mandastana	370	137	-	-	-	-
Jejangkit	34	39	-	-	-	-
Belawang	93	115	-	-	-	-
Wanaraya	273	117	-	-	342	15
Barambai	236	104	-	-	89	26
Rantau Badauh	67	147	-	-	-	-
Cerbon	43	60	-	-	-	-
Bakumpai	-	20	-	-	-	-
Marabahan	67	64	-	-	-	-
Tabukan	25	20	-	-	-	-
Kuripan	-	-	-	-	-	-
Barito Kuala	1 663	1 543	-	-	431	41

Sumber/Source: Dinas Perkebunan dan Peternakan Kabupaten Barito Kuala/Estate Crops and Livestock Service of Barito Kuala Regency

Tabel
Table 5.4.2**Populasi Unggas Menurut Kecamatan dan Jenis Unggas di Kabupaten Barito Kuala (ekor), 2021 dan 2022**
Poultry Population by Subdistrict and Kind of Poultry in Barito Kuala Regency (heads), 2021 and 2022

Kecamatan Subdistrict	Ayam Kampung Native Chicken		Ayam Pedaging Broiler	
	2021	2022	2021	2022
(1)	(2)	(3)	(4)	(5)
Tabunganen	33 271	29 468	-	-
Tamban	114 396	92 348	-	-
Mekarsari	56 166	75 018	-	-
Anjir Pasar	101 930	88 889	160 585	160 640
Anjir Muara	104 083	86 726	-	-
Alalak	63 366	59 830	-	-
Mandastana	83 083	77 322	271 514	271 645
Jejangkit	22 983	44 631	-	-
Belawang	64 507	62 010	-	-
Wanaraya	74 388	75 046	594 954	595 238
Barambai	70 081	70 704	-	-
Rantau Badauh	63 623	64 214	105 274	105 329
Cerbon	33 992	58 811	-	-
Bakumpai	28 672	38 121	-	-
Marabahan	59 316	59 849	106 456	106 567
Tabukan	35 097	35 413	-	-
Kuripan	28 028	28 281	-	-
Barito Kuala	1 036 982	1 046 681	1 238 783	1 239 419

Lanjutan Tabel/*Continued Table 5.4.2*

Kecamatan Subdistrict	Itik Duck		Itik Manila Muscovy Duck	
	2021	2022	2021	2022
(1)	(6)	(7)	(8)	(9)
Tabunganen	1 456	3 144	33	45
Tamban	4 584	5 971	99	115
Mekarsari	2 083	3 251	81	98
Anjir Pasar	4 299	7 103	88	94
Anjir Muara	4 408	7 255	90	92
Alalak	2 459	3 069	64	66
Mandastana	10 567	5 460	83	94
Jejangkit	501	3 069	51	84
Belawang	3 073	3 960	74	86
Wanaraya	3 523	2 995	81	102
Barambai	3 219	2 459	77	89
Rantau Badauh	3 183	3 243	70	85
Cerbon	2 708	488	66	68
Bakumpai	1 654	409	42	63
Marabahan	2 707	427	64	71
Tabukan	1 466	261	51	53
Kuripan	97	229	31	46
Barito Kuala	51 987	52 793	1 145	1 351

Sumber/*Source*: Dinas Perkebunan dan Peternakan Kabupaten Barito Kuala/*Estate Crops and Livestock Service of Barito Kuala Regency*

Tabel
Table 5.4.3

Jumlah Ternak yang Dipotong Menurut Kecamatan dan Jenis Ternak di Kabupaten Barito Kuala (ekor), 2021 dan 2022
Livestock Slaughtered by Subdistrict and Kind of Livestock in Barito Kuala Regency (heads), 2021 and 2022

Kecamatan Subdistrict	Sapi Perah Dairy Cattle		Sapi Potong Beef Cattle	
	2021	2022	2021	2022
(1)	(2)	(3)	(4)	(5)
Tabunganen	-	-	9	11
Tamban	-	-	76	54
Mekarsari	-	-	32	29
Anjir Pasar	-	-	69	62
Anjir Muara	-	-	65	68
Alalak	-	-	143	134
Mandastana	-	-	26	30
Jejangkit	-	-	8	9
Belawang	-	-	18	22
Wanaraya	-	-	15	51
Barambai	-	-	13	32
Rantau Badauh	-	-	27	43
Cerbon	-	-	9	13
Bakumpai	-	-	7	9
Marabahan	-	-	47	38
Tabukan	-	-	7	8
Kuripan	-	-	-	-
Barito Kuala	-	-	571	613

Lanjutan Tabel/*Continued Table 5.4.3*

Kecamatan Subdistrict	Kerbau Buffalo		Kuda Horse	
	2021	2022	2021	2022
(1)	(6)	(7)	(8)	(9)
Tabunganen	-	-	-	-
Tamban	-	-	-	-
Mekarsari	-	-	-	-
Anjir Pasar	-	-	-	-
Anjir Muara	-	-	-	-
Alalak	-	-	-	-
Mandastana	-	-	-	-
Jejangkit	-	-	-	-
Belawang	-	-	-	-
Wanaraya	-	-	-	-
Barambai	-	-	-	-
Rantau Badauh	-	-	-	-
Cerbon	-	-	-	-
Bakumpai	-	-	-	-
Marabahan	-	-	-	-
Tabukan	-	-	-	-
Kuripan	9	26	-	-
Barito Kuala	9	26	-	-

Lanjutan Tabel/Continued Table 5.4.3

Kecamatan Subdistrict	Kambing Goat		Domba Sheep		Babi Pig	
	2021	2022	2021	2022	2021	2022
(1)	(10)	(11)	(12)	(13)	(14)	(15)
Tabunganen	-	2	-	-	-	-
Tamban	6	11	-	-	-	-
Mekarsari	2	6	-	-	-	-
Anjir Pasar	5	13	-	-	-	-
Anjir Muara	5	12	-	-	-	-
Alalak	12	27	-	-	-	-
Mandastana	2	6	-	-	-	-
Jejangkit	-	2	-	-	-	-
Belawang	1	4	-	-	-	-
Wanaraya	1	11	-	-	-	-
Barambai	1	6	-	-	-	-
Rantau Badauh	2	6	-	-	-	-
Cerbon	-	3	-	-	-	-
Bakumpai	-	2	-	-	-	-
Marabahan	4	8	-	-	-	-
Tabukan	-	1	-	-	-	-
Kuripan	-	-	-	-	-	-
Barito Kuala	41	120	-	-	-	-

Sumber/Source: Dinas Perkebunan dan Peternakan Kabupaten Barito Kuala/*Estate Crops and Livestock Service of Barito Kuala Regency*

Tabel 5.4.4 **Produksi Daging Ternak Menurut Kecamatan dan Jenis Ternak di Kabupaten Barito Kuala (kuintal), 2021 dan 2022**
Livestock Meat Production by Subdistrict and Kind of Livestock in Barito Kuala Regency (quintal), 2021 and 2022

Kecamatan Subdistrict	Sapi Perah Dairy Cattle		Sapi Potong Beef Cattle	
	2021	2022	2021	2022
(1)	(2)	(3)	(4)	(5)
Tabunganen	-	-	15,53	24,03
Tamban	-	-	131,10	117,95
Mekarsari	-	-	55,20	63,34
Anjir Pasar	-	-	119,03	135,42
Anjir Muara	-	-	112,13	148,53
Alalak	-	-	246,68	292,68
Mandastana	-	-	44,85	65,53
Jejangkit	-	-	13,80	19,66
Belawang	-	-	31,05	48,05
Wanaraya	-	-	25,88	111,39
Barambai	-	-	22,43	69,89
Rantau Badauh	-	-	46,58	93,92
Cerbon	-	-	15,53	28,39
Bakumpai	-	-	12,08	19,66
Marabahan	-	-	81,08	83,00
Tabukan	-	-	12,08	17,47
Kuripan	-	-	-	-
Barito Kuala	-	-	984,98	1 338,91

Lanjutan Tabel/*Continued Table* 5.4.4

Kecamatan Subdistrict	Kerbau Buffalo		Kuda Horse	
	2021	2022	2021	2022
(1)	(6)	(7)	(8)	(9)
Tabunganen	-	-	-	-
Tamban	-	-	-	-
Mekarsari	-	-	-	-
Anjir Pasar	-	-	-	-
Anjir Muara	-	-	-	-
Alalak	-	-	-	-
Mandastana	-	-	-	-
Jejangkit	-	-	-	-
Belawang	-	-	-	-
Wanaraya	-	-	-	-
Barambai	-	-	-	-
Rantau Badauh	-	-	-	-
Cerbon	-	-	-	-
Bakumpai	-	-	-	-
Marabahan	-	-	-	-
Tabukan	-	-	-	-
Kuripan	17,08	57,51	-	-
Barito Kuala	17,08	57,51	-	-

Lanjutan Tabel/Continued Table 5.4.4

Kecamatan Subdistrict	Kambing Goat		Domba Sheep		Babi Pig	
	2021	2022	2021	2022	2021	2022
(1)	(10)	(11)	(12)	(13)	(14)	(15)
Tabunganen	-	0,29	-	-	-	-
Tamban	1,25	1,58	-	-	-	-
Mekarsari	0,42	0,86	-	-	-	-
Anjir Pasar	1,04	1,87	-	-	-	-
Anjir Muara	1,04	1,72	-	-	-	-
Alalak	2,50	3,87	-	-	-	-
Mandastana	0,42	0,86	-	-	-	-
Jejangkit	-	0,29	-	-	-	-
Belawang	0,21	0,57	-	-	-	-
Wanaraya	0,21	1,58	-	-	-	-
Barambai	0,21	0,86	-	-	-	-
Rantau Badauh	0,42	0,86	-	-	-	-
Cerbon	-	0,43	-	-	-	-
Bakumpai	-	0,29	-	-	-	-
Marabahan	0,83	1,15	-	-	-	-
Tabukan	-	0,14	-	-	-	-
Kuripan	-	-	-	-	-	-
Barito Kuala	8,53	17,22	-	-	-	-

Sumber/Source: Dinas Perkebunan dan Peternakan Kabupaten Barito Kuala/Estate Crops and Livestock Service of Barito Kuala Regency

Tabel
Table 5.4.5**Jumlah Unggas yang Dipotong Menurut Kecamatan dan Jenis Unggas di Kabupaten Barito Kuala (ekor), 2021 dan 2022**
Poultry Slaughtered by Subdistrict and Kind of Poultry in Barito Kuala Regency (heads), 2021 and 2022

Kecamatan Subdistrict	Ayam Kampung Native Chicken		Ayam Pedaging Broiler	
	2021	2022	2021	2022
(1)	(2)	(3)	(4)	(5)
Tabunganen	58	421	-	-
Tamban	199	1 317	-	-
Mekarsari	98	1 071	-	-
Anjir Pasar	177	1 269	-	40 165
Anjir Muara	181	1 238	-	-
Alalak	110	854	8 922	-
Mandastana	144	1 102	33 053	67 912
Jejangkit	40	637	-	-
Belawang	112	885	-	-
Wanaraya	129	1 071	-	148 809
Barambai	122	1 009	15 084	-
Rantau Badauh	111	916	5 849	26 331
Cerbon	59	839	-	-
Bakumpai	50	544	5 914	-
Marabahan	103	854	-	26 626
Tabukan	61	505	-	-
Kuripan	49	404	-	-
Barito Kuala	1 803	14 936	68 822	309 843

Lanjutan Tabel/*Continued Table 5.4.5*

Kecamatan Subdistrict	Itik Duck		Itik Manila Muscovy Duck	
	2021	2022	2021	2022
(1)	(6)	(7)	(8)	(9)
Tabunganen	3	11	-	2
Tamban	8	18	1	6
Mekarsari	4	9	-	3
Anjir Pasar	8	20	1	4
Anjir Muara	8	25	-	4
Alalak	4	8	-	2
Mandastana	18	17	-	3
Jejangkit	1	8	-	2
Belawang	5	11	-	3
Wanaraya	6	11	-	3
Barambai	6	9	-	4
Rantau Badauh	6	11	-	2
Cerbon	5	1	-	2
Bakumpai	3	1	-	1
Marabahan	5	1	-	2
Tabukan	3	1	-	2
Kuripan	-	1	-	1
Barito Kuala	93	163	2	46

Sumber/*Source*: Dinas Perkebunan dan Peternakan Kabupaten Barito Kuala/*Estate Crops and Livestock Service of Barito Kuala Regency*

Tabel 5.4.6 **Produksi Daging Unggas Menurut Kecamatan dan Jenis Unggas di Kabupaten Barito Kuala (kuintal), 2021 dan 2022**
Poultry Meat Production by Subdistrict and Kind of Poultry in Barito Kuala Regency (quintal), 2021 and 2022

Kecamatan Subdistrict	Ayam Kampung Native Chicken		Ayam Pedaging Broiler	
	2021	2022	2021	2022
(1)	(2)	(3)	(4)	(5)
Tabunganen	0,52	4,63	-	-
Tamban	1,79	14,49	-	-
Mekarsari	0,88	11,78	-	-
Anjir Pasar	1,59	13,96	-	481,98
Anjir Muara	1,63	13,62	-	-
Alalak	0,99	9,39	64,24	-
Mandastana	1,30	12,12	237,98	814,94
Jejangkit	0,36	7,01	-	-
Belawang	1,01	9,74	-	-
Wanaraya	1,16	11,78	-	1 785,71
Barambai	1,10	11,10	-	-
Rantau Badauh	1,00	10,08	108,60	315,97
Cerbon	0,53	9,23	42,11	-
Bakumpai	0,45	5,98	-	-
Marabahan	0,93	9,39	42,58	319,51
Tabukan	0,55	5,56	-	-
Kuripan	0,44	4,44	-	-
Barito Kuala	16,23	164,30	495,52	3 718,11

Lanjutan Tabel/Continued Table 5.4.6

Kecamatan Subdistrict	Itik Duck		Itik Manila Muscovy Duck	
	2021	2022	2021	2022
(1)	(6)	(7)	(8)	(9)
Tabunganen	0,02	0,12	-	-
Tamban	0,05	0,19	0,01	0,01
Mekarsari	0,03	0,09	-	-
Anjir Pasar	0,05	0,21	-	-
Anjir Muara	0,05	0,26	0,01	-
Alalak	0,03	0,08	-	-
Mandastana	0,11	0,18	-	-
Jejangkit	0,01	0,08	-	-
Belawang	0,03	0,12	-	-
Wanaraya	0,04	0,12	-	-
Barambai	0,04	0,09	-	-
Rantau Badauh	0,04	0,12	-	-
Cerbon	0,03	0,01	-	-
Bakumpai	0,02	0,01	-	-
Marabahan	0,03	0,01	-	-
Tabukan	0,02	0,01	-	-
Kuripan	-	0,01	-	-
Barito Kuala	0,57	1,71	0,02	0,01

Sumber/Source: Dinas Perkebunan dan Peternakan Kabupaten Barito Kuala/Estate Crops and Livestock Service of Barito Kuala Regency

Tabel
Table 5.4.7**Produksi Telur Unggas Menurut Kecamatan dan Jenis Unggas di Kabupaten Barito Kuala (kg), 2021 dan 2022**
Poultry Eggs Production by Subdistrict and Kind of Poultry in Barito Kuala Regency (kg), 2021 and 2022

Kecamatan Subdistrict	Ayam Kampung Native Chicken		Ayam Pedaging Broiler	
	2021	2022	2021	2022
(1)	(2)	(3)	(4)	(5)
Tabunganen	53 711	24 110	-	-
Tamban	184 675	75 557	-	-
Mekarsari	90 671	61 378	-	-
Anjir Pasar	164 550	72 727	-	-
Anjir Muara	168 026	70 958	-	-
Alalak	102 295	48 952	-	-
Mandastana	134 125	63 263	-	-
Jejangkit	37 103	36 516	-	-
Belawang	104 137	50 735	-	-
Wanaraya	120 088	61 401	-	-
Barambai	113 135	57 849	-	-
Rantau Badauh	102 710	52 539	-	-
Cerbon	54 875	48 118	-	-
Bakumpai	46 287	31 190	-	-
Marabahan	95 757	48 967	-	-
Tabukan	56 659	28 974	-	-
Kuripan	45 247	23 139	-	-
Barito Kuala	1 674 051	856 373	-	-

Lanjutan Tabel/Continued Table 5.4.7

Kecamatan Subdistrict	Itik Duck		Itik Manila Muscovy Duck	
	2021	2022	2021	2022
(1)	(6)	(7)	(8)	(9)
Tabunganen	5 018	21 559	57	247
Tamban	15 798	40 944	171	631
Mekarsari	7 179	22 293	140	538
Anjir Pasar	14 815	48 706	155	516
Anjir Muara	15 191	49 749	152	505
Alalak	8 474	21 045	110	362
Mandastana	36 417	37 440	143	516
Jejangkit	1 727	21 045	88	461
Belawang	10 590	27 154	128	472
Wanaraya	12 141	20 537	140	560
Barambai	11 093	16 862	133	489
Rantau Badauh	10 969	22 238	121	467
Cerbon	9 332	3 346	114	373
Bakumpai	5 700	2 805	72	346
Marabahan	9 329	2 928	110	390
Tabukan	5 052	1 790	88	291
Kuripan	334	1 570	53	253
Barito Kuala	179 159	362 011	1 975	7 417

Sumber/Source: Dinas Perkebunan dan Peternakan Kabupaten Barito Kuala/Estate Crops and Livestock Service of Barito Kuala Regency

5.5 PERIKANAN FISHERY

Tabel 5.5.1 Jumlah Rumah Tangga Perikanan Tangkap Menurut Kecamatan dan Subsektor di Kabupaten Barito Kuala, 2021 dan 2022
Number of Fish Capture Households by Subdistrict and Fishery Subsector in Barito Kuala Regency, 2021 and 2022

Kecamatan Subdistrict	Perikanan Laut Marine Fisheries		Perairan Umum Inland Water		Jumlah Total	
	2021	2022	2021	2022	2021	2022
(1)	(2)	(3)	(4)	(5)	(6)	(7)
Tabunganen	1 244	1 152	504	319	1 748	1 471
Tamban	-	-	30	57	30	57
Mekarsari	-	-	34	34	34	34
Anjir Pasar	-	-	-	-	-	-
Anjir Muara	-	-	114	94	114	94
Alalak	-	-	59	59	59	59
Mandastana	-	-	23	23	23	23
Jejangkit	-	-	-	-	-	-
Belawang	-	-	-	63	-	63
Wanaraya	-	-	-	-	-	-
Barambai	-	-	59	85	59	85
Rantau Badauh	-	-	76	86	76	86
Cerbon	-	-	70	70	70	70
Bakumpai	-	-	85	118	85	118
Marabahan	-	-	99	99	99	99
Tabukan	-	-	40	40	40	40
Kuripan	-	-	-	176	-	176
Barito Kuala	1 244	1 152	1 193	1 323	2 437	2 475

Sumber/Source: Dinas Ketahanan Pangan dan Perikanan Kabupaten Barito Kuala/*Food Security Service, Fishery and Marine of Barito Kuala Regency*

Tabel 5.5.2
Table

Produksi Perikanan Tangkap Menurut Kecamatan dan Subsektor di Kabupaten Barito Kuala (ton), 2021 dan 2022
Production of Fish Capture by Subdistrict and Fishery Subsector in Barito Kuala Regency (ton), 2021 and 2022

Kecamatan Subdistrict	Perikanan Laut Marine Fisheries		Perairan Umum Inland Water		Jumlah Total	
	2021	2022	2021	2022	2021	2022
(1)	(2)	(3)	(4)	(5)	(6)	(7)
Tabunganen	5 309,70	4 788,50	-	-	5 309,70	4 788,50
Tamban	-	-	48,57	54,73	48,57	54,73
Mekarsari	-	-	64,76	79,62	64,76	79,62
Anjir Pasar	-	-	-	-	-	-
Anjir Muara	-	-	48,57	59,28	48,57	59,28
Alalak	-	-	80,95	77,53	80,95	77,53
Mandastana	-	-	40,48	60,68	40,48	60,68
Jejangkit	-	-	-	-	-	-
Belawang	-	-	-	90,95	-	90,95
Wanaraya	-	-	-	-	-	-
Barambai	-	-	403,96	410,43	403,96	410,43
Rantau Badauh	-	-	809,54	886,01	809,54	886,01
Cerbon	-	-	441,20	469,74	441,20	469,74
Bakumpai	-	-	1 011,93	1 119,51	1 011,93	1 119,51
Marabahan	-	-	490,58	533,53	490,58	533,53
Tabukan	-	-	607,16	697,76	607,16	697,76
Kuripan	-	-	-	20,57	-	20,57
Barito Kuala	5 309,70	4 788,50	4 047,70	4 560,34	9 357,40	9 348,84

Sumber/Source: Dinas Ketahanan Pangan dan Perikanan Kabupaten Barito Kuala/Food Security Service, Fishery and Marine of Barito Kuala Regency

Tabel
Table 5.5.3**Nilai Produksi Perikanan Tangkap Menurut Kecamatan dan Subsektor di Kabupaten Barito Kuala (miliar rupiah), 2021 dan 2022**
Production Value of Fish Capture by Subdistrict and Fishery Subsector in Barito Kuala Regency (billion rupiahs), 2021 and 2022

Kecamatan Subdistrict	Perikanan Laut Marine Fisheries		Perairan Umum Inland Water		Jumlah Total	
	2021	2022	2021	2022	2021	2022
(1)	(2)	(3)	(4)	(5)	(6)	(7)
Tabunganen	107,45	162,94	-	-	107,45	162,94
Tamban	-	-	1,20	1,93	1,20	1,93
Mekarsari	-	-	1,60	2,82	1,60	2,82
Anjir Pasar	-	-	-	-	-	-
Anjir Muara	-	-	1,20	2,10	1,20	2,10
Alalak	-	-	2,00	2,74	2,00	2,74
Mandastana	-	-	1,00	2,12	1,00	2,12
Jejangkit	-	-	-	-	-	-
Belawang	-	-	-	3,22	-	3,22
Wanaraya	-	-	-	-	-	-
Barambai	-	-	9,96	14,51	9,96	14,51
Rantau Badauh	-	-	19,96	31,37	19,96	31,37
Cerbon	-	-	10,88	16,58	10,88	16,58
Bakumpai	-	-	24,95	39,61	24,95	39,61
Marabahan	-	-	12,10	18,89	12,10	18,89
Tabukan	-	-	14,97	24,64	14,97	24,64
Kuripan	-	-	-	0,69	-	0,69
Barito Kuala	107,45	162,94	99,80	161,19	207,25	324,13

Sumber/Source: Dinas Ketahanan Pangan dan Perikanan Kabupaten Barito Kuala/Food Security Service, Fishery and Marine of Barito Kuala Regency

Tabel 5.5.4 Jumlah Rumah Tangga Perikanan Budidaya Menurut Kecamatan dan Jenis Budidaya di Kabupaten Barito Kuala, 2021 dan 2022
Number of Aquaculture Households by Subdistrict and Type of Culture in Barito Kuala Regency, 2021 and 2022

Kecamatan Subdistrict	Budidaya Laut Marine Culture		Tambak Brackish Water Pond	
	2021	2022	2021	2022
(1)	(2)	(3)	(4)	(5)
Tabunganen	-	-	425	425
Tamban	-	-	-	-
Mekarsari	-	-	-	-
Anjir Pasar	-	-	-	-
Anjir Muara	-	-	-	-
Alalak	-	-	-	-
Mandastana	-	-	-	-
Jejangkit	-	-	-	-
Belawang	-	-	-	-
Wanaraya	-	-	-	-
Barambai	-	-	-	-
Rantau Badauh	-	-	-	-
Cerbon	-	-	-	-
Bakumpai	-	-	-	-
Marabahan	-	-	-	-
Tabukan	-	-	-	-
Kuripan	-	-	-	-
Barito Kuala	-	-	425	425

Lanjutan Tabel/*Continued Table 5.5.4*

Kecamatan Subdistrict	Kolam Fresh Water Pond		Keramba Cage	
	2021	2022	2021	2022
(1)	(6)	(7)	(8)	(9)
Tabunganen	270	180	-	-
Tamban	136	230	-	-
Mekarsari	234	69	-	-
Anjir Pasar	83	83	-	-
Anjir Muara	80	80	-	-
Alalak	87	118	30	-
Mandastana	100	112	-	-
Jejangkit	30	-	-	-
Belawang	30	-	-	-
Wanaraya	30	-	-	-
Barambai	96	118	-	-
Rantau Badauh	53	30	-	-
Cerbon	80	30	-	-
Bakumpai	25	-	1	-
Marabahan	20	20	-	-
Tabukan	93	102	19	19
Kuripan	10	-	-	-
Barito Kuala	1 457	1 172	50	19

Lanjutan Tabel/*Continued Table 5.5.4*

Kecamatan Subdistrict	Jaring Apung Floating Cage Net		Sawah Paddy Field		Jumlah Total	
	2021	2022	2021	2022	2021	2022
(1)	(10)	(11)	(12)	(13)	(14)	(15)
Tabunganen	-	-	-	-	695	605
Tamban	-	-	-	-	136	230
Mekarsari	-	-	-	-	234	69
Anjir Pasar	-	-	-	-	83	83
Anjir Muara	-	-	-	-	80	80
Alalak	-	-	-	-	117	118
Mandastana	-	-	-	-	100	112
Jejangkit	-	-	-	-	30	-
Belawang	-	-	-	-	30	-
Wanaraya	-	-	-	-	30	-
Barambai	-	-	-	-	96	118
Rantau Badauh	-	-	-	-	53	30
Cerbon	-	-	-	-	80	30
Bakumpai	40	40	-	-	66	40
Marabahan	258	244	-	-	278	264
Tabukan	-	-	-	-	112	121
Kuripan	-	-	-	-	10	-
Barito Kuala	298	284	-	-	2 230	1 900

Sumber/*Source*: Dinas Ketahanan Pangan dan Perikanan Kabupaten Barito Kuala/*Food Security Service, Fishery and Marine of Barito Kuala Regency*

Tabel 5.5.5 **Produksi Perikanan Budidaya Menurut Kecamatan dan Jenis Budidaya di Kabupaten Barito Kuala (ton), 2021 dan 2022**
Production of Aquaculture by Subdistrict and Type of Culture in Barito Kuala Regency (ton), 2021 and 2022

Kecamatan Subdistrict	Budidaya Laut Marine Culture		Tambak Brackish Water Pond	
	2021	2022	2021	2022
(1)	(2)	(3)	(4)	(5)
Tabunganen	-	-	8 715,00	9 517,63
Tamban	-	-	-	-
Mekarsari	-	-	-	-
Anjir Pasar	-	-	-	-
Anjir Muara	-	-	-	-
Alalak	-	-	-	-
Mandastana	-	-	-	-
Jejangkit	-	-	-	-
Belawang	-	-	-	-
Wanaraya	-	-	-	-
Barambai	-	-	-	-
Rantau Badauh	-	-	-	-
Cerbon	-	-	-	-
Bakumpai	-	-	-	-
Marabahan	-	-	-	-
Tabukan	-	-	-	-
Kuripan	-	-	-	-
Barito Kuala	-	-	8 715,00	9 517,63

Lanjutan Tabel/Continued Table 5.5.5

Kecamatan Subdistrict	Kolam Fresh Water Pond		Keramba Cage	
	2021	2022	2021	2022
(1)	(6)	(7)	(8)	(9)
Tabunganen	16,63	610,00	-	-
Tamban	23,92	20,36	-	-
Mekarsari	103,35	37,93	-	-
Anjir Pasar	-	-	-	-
Anjir Muara	25,62	17,56	-	-
Alalak	40,18	36,48	-	-
Mandastana	3,51	2,00	-	-
Jejangkit	22,15	1,86	-	-
Belawang	-	2,50	-	-
Wanaraya	-	-	-	-
Barambai	6,32	11,51	-	-
Rantau Badauh	10,33	1,30	-	-
Cerbon	2,78	1,53	-	-
Bakumpai	-	-	-	-
Marabahan	-	-	-	-
Tabukan	2,56	2,21	7,22	2,92
Kuripan	-	-	-	-
Barito Kuala	257,35	745,24	7,22	2,92

Lanjutan Tabel/Continued Table 5.5.5

Kecamatan Subdistrict	Jaring Apung Floating Cage Net		Sawah Paddy Field		Jumlah Total	
	2021	2022	2021	2022	2021	2022
(1)	(10)	(11)	(12)	(13)	(14)	(15)
Tabunganen	-	-	-	-	8 731,63	10 127,63
Tamban	-	-	-	-	23,92	20,36
Mekarsari	-	-	-	-	103,35	37,93
Anjir Pasar	-	-	-	-	-	-
Anjir Muara	-	-	-	-	25,62	17,56
Alalak	-	-	-	-	40,18	36,48
Mandastana	-	-	-	-	3,51	2,00
Jejangkit	-	-	-	-	22,15	1,86
Belawang	-	-	-	-	-	2,50
Wanaraya	-	-	-	-	-	-
Barambai	-	-	-	-	6,32	11,51
Rantau Badauh	-	-	-	-	10,33	1,30
Cerbon	-	-	-	-	2,78	1,53
Bakumpai	68,78	96,35	-	-	68,78	96,35
Marabahan	332,44	323,43	-	-	332,44	323,43
Tabukan	-	-	-	-	9,78	5,13
Kuripan	-	-	-	-	-	-
Barito Kuala	401,22	419,78	-	-	9 380,79	10 685,57

Sumber/Source: Dinas Ketahanan Pangan dan Perikanan Kabupaten Barito Kuala/Food Security Service, Fishery and Marine of Barito Kuala Regency

Tabel 5.5.6
Table

Nilai Produksi Perikanan Budidaya Menurut Kecamatan dan Jenis Budidaya di Kabupaten Barito Kuala (miliar rupiah), 2021 dan 2022
Production Value of Aquaculture by Subdistrict and Type of Culture in Barito Kuala Regency (billion rupiahs), 2021 and 2022

Kecamatan Subdistrict	Budidaya Laut Marine Culture		Tambak Brackish Water Pond	
	2021	2022	2021	2022
(1)	(2)	(3)	(4)	(5)
Tabunganen	-	-	105,49	187,23
Tamban	-	-	-	-
Mekarsari	-	-	-	-
Anjir Pasar	-	-	-	-
Anjir Muara	-	-	-	-
Alalak	-	-	-	-
Mandastana	-	-	-	-
Jejangkit	-	-	-	-
Belawang	-	-	-	-
Wanaraya	-	-	-	-
Barambai	-	-	-	-
Rantau Badauh	-	-	-	-
Cerbon	-	-	-	-
Bakumpai	-	-	-	-
Marabahan	-	-	-	-
Tabukan	-	-	-	-
Kuripan	-	-	-	-
Barito Kuala	-	-	105,49	187,23

Lanjutan Tabel/Continued Table 5.5.6

Kecamatan Subdistrict	Kolam Fresh Water Pond		Keramba Cage	
	2021	2022	2021	2022
(1)	(6)	(7)	(8)	(9)
Tabunganen	0,27	10,37	-	-
Tamban	0,39	0,39	-	-
Mekarsari	1,67	0,72	-	-
Anjir Pasar	-	-	-	-
Anjir Muara	0,58	0,32	-	-
Alalak	0,66	0,66	-	-
Mandastana	0,08	0,07	-	-
Jejangkit	1,20	0,06	-	-
Belawang	-	0,04	-	-
Wanaraya	-	-	-	-
Barambai	0,12	0,21	-	-
Rantau Badauh	0,16	0,02	-	-
Cerbon	0,04	0,03	-	-
Bakumpai	-	-	-	-
Marabahan	-	-	-	-
Tabukan	0,13	0,04	0,20	0,06
Kuripan	-	-	-	-
Barito Kuala	5,30	12,93	0,20	0,06

Lanjutan Tabel/Continued Table 5.5.6

Kecamatan Subdistrict	Jaring Apung Floating Cage Net		Sawah Paddy Field		Jumlah Total	
	2021	2022	2021	2022	2021	2022
(1)	(10)	(11)	(12)	(13)	(14)	(15)
Tabunganen	-	-	-	-	105,76	197,60
Tamban	-	-	-	-	0,39	0,39
Mekarsari	-	-	-	-	1,67	0,72
Anjir Pasar	-	-	-	-	-	-
Anjir Muara	-	-	-	-	0,58	0,32
Alalak	-	-	-	-	0,66	0,66
Mandastana	-	-	-	-	0,08	0,07
Jejangkit	-	-	-	-	1,20	0,06
Belawang	-	-	-	-	-	0,04
Wanaraya	-	-	-	-	-	-
Barambai	-	-	-	-	0,12	0,21
Rantau Badauh	-	-	-	-	0,16	0,02
Cerbon	-	-	-	-	0,04	0,03
Bakumpai	1,93	2,89	-	-	1,93	2,89
Marabahan	9,29	9,70	-	-	9,29	9,70
Tabukan	-	-	-	-	0,33	0,10
Kuripan	-	-	-	-	-	-
Barito Kuala	11,22	12,59	-	-	122,21	212,81

Sumber/Source: Dinas Ketahanan Pangan dan Perikanan Kabupaten Barito Kuala/Food Security Service, Fishery and Marine of Barito Kuala Regency

Tabel
Table 5.5.7**Luas Area Perikanan Budidaya Menurut Kecamatan dan Jenis Budidaya di Kabupaten Barito Kuala (ha), 2021 dan 2022**
Number of Aquaculture Areas by Subdistrict and Type of Culture in Barito Kuala Regency (ha), 2021 and 2022

Kecamatan Subdistrict	Budidaya Laut Marine Culture		Tambak Brackish Water Pond	
	2021	2022	2021	2022
(1)	(2)	(3)	(4)	(5)
Tabunganen	-	-	3 766,00	3 778,00
Tamban	-	-	-	-
Mekarsari	-	-	-	-
Anjir Pasar	-	-	-	-
Anjir Muara	-	-	-	-
Alalak	-	-	-	-
Mandastana	-	-	-	-
Jejangkit	-	-	-	-
Belawang	-	-	-	-
Wanaraya	-	-	-	-
Barambai	-	-	-	-
Rantau Badauh	-	-	-	-
Cerbon	-	-	-	-
Bakumpai	-	-	-	-
Marabahan	-	-	-	-
Tabukan	-	-	-	-
Kuripan	-	-	-	-
Barito Kuala	-	-	3 766,00	3 778,00

Lanjutan Tabel/Continued Table 5.5.7

Kecamatan Subdistrict	Kolam Fresh Water Pond		Keramba Cage	
	2021	2022	2021	2022
(1)	(6)	(7)	(8)	(9)
Tabunganen	126,50	126,00	-	-
Tamban	2,53	3,14	-	-
Mekarsari	2,07	3,00	-	-
Anjir Pasar	0,80	-	-	-
Anjir Muara	0,80	3,00	-	-
Alalak	4,00	4,00	0,04	-
Mandastana	0,40	0,40	-	-
Jejangkit	0,01	0,01	-	-
Belawang	0,10	0,10	-	-
Wanaraya	0,01	0,01	-	-
Barambai	0,81	0,81	-	-
Rantau Badauh	0,12	0,12	-	-
Cerbon	1,58	0,20	-	-
Bakumpai	0,02	-	0,04	-
Marabahan	0,05	0,05	-	-
Tabukan	0,44	0,49	-	0,01
Kuripan	0,01	0,01	-	-
Barito Kuala	140,25	141,34	0,08	0,01


Lanjutan Tabel/Continued Table 5.5.7

Kecamatan Subdistrict	Jaring Apung Floating Cage Net		Sawah Paddy Field		Jumlah Total	
	2021	2022	2021	2022	2021	2022
(1)	(10)	(11)	(12)	(13)	(14)	(15)
Tabunganen	-	-	-	-	3 892,50	3 904,00
Tamban	-	-	-	-	2,53	3,14
Mekarsari	-	-	-	-	2,07	3,00
Anjir Pasar	-	-	-	-	0,80	-
Anjir Muara	-	-	-	-	0,80	3,00
Alalak	-	-	-	-	4,04	4,00
Mandastana	-	-	-	-	0,40	0,40
Jejangkit	-	-	-	-	0,01	0,01
Belawang	-	-	-	-	0,10	0,10
Wanaraya	-	-	-	-	0,01	0,01
Barambai	-	-	-	-	0,81	0,81
Rantau Badauh	-	-	-	-	0,12	0,12
Cerbon	-	-	-	-	1,58	0,20
Bakumpai	0,08	0,09	-	-	0,14	0,09
Marabahan	0,41	0,41	-	-	0,46	0,46
Tabukan	-	-	-	-	0,44	0,50
Kuripan	-	-	-	-	0,01	0,01
Barito Kuala	0,49	0,50	-	-	3 906,82	3 919,85

Sumber/Source: Dinas Ketahanan Pangan dan Perikanan Kabupaten Barito Kuala/Food Security Service, Fishery and Marine of Barito Kuala Regency

INDUSTRI DAN ENERGI

Industry and Energy



Jumlah Pelanggan Listrik di Kabupaten Barito Kuala Tahun 2022 adalah

Number of Electricity Customers in Barito Kuala Regency 2022 is

110.715 Pengguna/Customers

Jumlah Pelanggan Air di Kabupaten Barito Kuala per Desember 2022 adalah

Number of Water Customers in Barito Kuala Regency 2022 is

35.296 Pengguna/Customers



PENJELASAN TEKNIS

1. **Industri manufaktur** adalah suatu kegiatan ekonomi yang melakukan kegiatan mengubah suatu barang dasar secara mekanis, kimia, atau dengan tangan sehingga menjadi barang jadi/setengah jadi, dan atau barang yang kurang nilainya menjadi barang yang lebih tinggi nilainya, dan sifatnya lebih dekat kepada pemakai akhir. Termasuk dalam kegiatan ini adalah jasa industri dan pekerjaan perakitan.
2. **Jasa industri** adalah kegiatan industri yang melayani keperluan pihak lain. Pada kegiatan ini bahan baku disediakan oleh pihak lain sedangkan pihak pengolah hanya melakukan pengolahannya dengan mendapat imbalan sebagai balas jasa (upah maklon).
3. **Perusahaan atau usaha industri** adalah suatu unit (kesatuan) usaha yang melakukan kegiatan ekonomi, bertujuan menghasilkan barang atau jasa, terletak pada suatu bangunan atau lokasi tertentu, dan mempunyai catatan administrasi tersendiri mengenai produksi dan struktur biaya serta ada seorang atau lebih yang bertanggung jawab

TECHNICAL NOTES

1. **Manufacturing industry** is defined as an economic activity processing basic goods mechanically, chemicals or manually into final or intermediate goods. It is also defined as processing of lower value goods into higher value goods as final or intermediate products. The activities also include services for manufacturing and assembling.
2. **Services for manufacturing** is defined as a manufacturing activity which serving other manufacturing establishments. In this case, raw materials are supplied by others while the workers are paid as a compensation for processing raw materials.
3. **A manufacturing establishment** is defined as a production unit engaged in economic activity, producing goods or services, located in a building or in a certain location, keeping a business record concerning the production and cost structure, and having a person or more that are responsible to those activities.

atas usaha tersebut.

- | | |
|--|--|
| <p>4. Industri manufaktur dikelompokkan ke dalam 4 golongan berdasarkan Jumlah pekerja, yaitu: industri besar (100 orang pekerja atau lebih), industri sedang/menengah (20–99 orang pekerja), industri kecil (5–19 orang pekerja), dan industri mikro (1–4 orang pekerja).</p> | <p>4. <i>Manufacturing industries are categorized into four groups, based on the number of employees: large scale manufacturing (100 employees or more), medium scale manufacturing (20–99 employees), small scale manufacturing (5–19 employees), and micro industry (1–4 employees).</i></p> |
| <p>5. Kapasitas listrik terpasang adalah total kapasitas dari seluruh mesin pembangkit listrik yang dioperasikan.</p> | <p>5. <i>Installed electricity capacity</i> is the total capacity of all operated power plants machines.</p> |
| <p>6. Listrik yang dibangkitkan adalah jumlah listrik yang dibangkitkan oleh seluruh mesin pembangkit listrik dan dinyatakan dalam satuan dasar Watt hours.</p> | <p>6. <i>Electricity generated</i> is the amount of electricity generated by all power plant engines in Watt hours standard unit.</p> |
| <p>7. Pelanggan adalah individu atau kelompok, baik rumah tangga, perusahaan atau institusi non profit yang membeli air bersih dari perusahaan air bersih.</p> | <p>7. <i>Customers</i> are individuals or groups, whether household, company or non-profit institutions that buy water supply from water supply establishment.</p> |
| <p>8. Air bersih yang disalurkan adalah banyaknya air bersih yang disalurkan oleh perusahaan air bersih (dalam satuan m³). Semakin besar volume air bersih yang disalurkan maka akan semakin terpenuhi kebutuhan konsumen akan air bersih.</p> | <p>8. <i>Distributed water</i> is the amount of water that can be distributed by the water company (in units of m³). The greater the volume of water distributed it will be increasingly fulfilled the needs of consumers for clean water.</p> |

ULASAN**DESCRIPTION****6.1 Industri**

Terdapat 2.021 perusahaan pada tahun 2022 di Kabupaten Barito Kuala dengan total investasi perusahaan yang tercatat sebanyak 58,78 miliar Rupiah dan jumlah tenaga kerja yang dipekerjakan sebanyak 4.681 tenaga kerja.

Selain itu, Terdapat 1.221 industri manufaktur di Kabupaten Barito Kuala pada tahun 2022 dengan industri kecil masih menjadi yang terbanyak dengan 1.208 industri, diikuti industri sedang dan besar dengan jumlah berturut-turut sebanyak 6 dan 7.

6.2 Energi

Pada tahun 2022, terdapat kenaikan jumlah pengguna listrik PLN sebanyak 3.836 pelanggan atau naik sekitar 3,58% dari tahun 2021. Sebaliknya terjadi penurunan produksi listrik sebesar 3.917.101 KWh atau turun 1,8% dan listrik yang terjual sebanyak 6.847.103 KWh atau turun sebesar 3,2% dari tahun 2021.

Untuk jumlah air bersih yang disalurkan sepanjang tahun 2022, berdasarkan data PDAM Barito Kuala tercatat sebesar 8.610.484 m³ air dengan nilai penjualan sebesar 42.255 juta rupiah. Pelanggan rumah tangga serta pemerintahan menjadi pelanggan terbanyak selama tahun 2022.

6.1 Industry

There are 2,021 companies in 2022 in Barito Kuala Regency with a total recorded company investment of 58.78 billion Rupiah and a total workforce of 4,681 workers.

In addition, there are 1,221 manufacturing industries in Barito Kuala Regency in 2022 with small industries still the most with 1,208 industries, followed by medium and large industries with a successive number of 6 and 7.

6.1 Energy

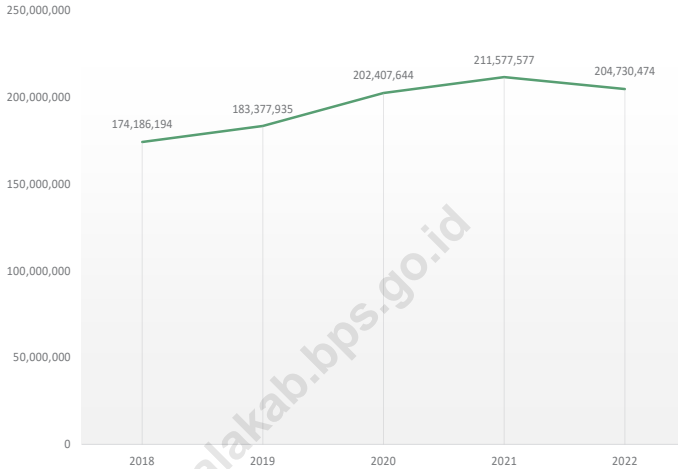
In 2022, there will be an increase in the number of PLN electricity users by 3,836 customers, an increase of around 3.58% from 2021. On the contrary, there was a decrease in electricity production by 3,917,101 KWh or a decrease of 1.8% and the electricity sold as much as 6,847,103 KWh or decreased by 3.2% from 2021.

For the amount of clean water distributed throughout 2022, based on data from PDAM Barito Kuala, it was recorded at 8,610,484 m³ of water with a sales value of 42,255 million rupiah. Household and government customers will be the most customers during 2022.

Gambar
Figures

6.1

Jumlah Listrik yang Terjual di Kabupaten Barito Kuala (KWh), 2018-2022
Number of Electricity Sold in Barito Kuala Regency (KWh), 2018-2022

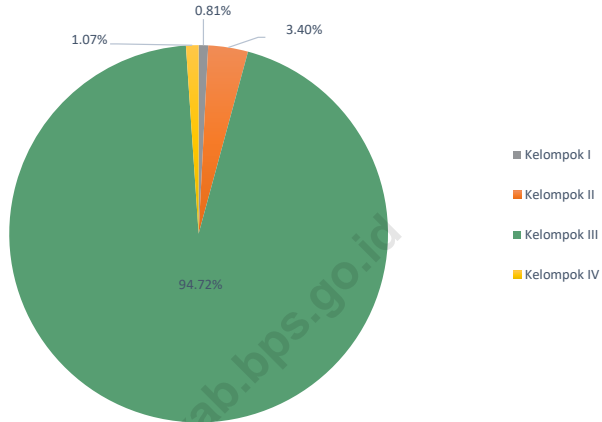


Sumber/Source: PT PLN (PERSERO) Wilayah Kabupaten Barito Kuala/Regional PT PLN (PERSERO) of Barito Kuala Regency

Gambar
Figures

6.2

Persentase Pelanggan PDAM Menurut Jenis Pelanggan di Kabupaten Barito Kuala, 2022
Percentage of PDAM Customers by Type of Customers in Barito Kuala Regency, 2022



Catatan/Note: Kelompok/Group

I : Sosial/Social

II : Rumah Tangga 1/Household 1

III : Rumah Tangga 2 dan Instansi Pemerintahan/Household 2 and Government Institution

IV : Niaga, Industri, dan Kelompok Khusus/Trade, Industry, and Exclusive

Sumber/Source: PDAM Kabupaten Barito Kuala/PDAM of Barito Kuala Regency

6.1 INDUSTRI INDUSTRY

Tabel 6.1.1 **Jumlah Perusahaan Industri Besar, Sedang, Kecil dan Rumah Tangga Menurut Jenisnya di Kabupaten Barito Kuala, 2022**
Number of Large, Medium, Small and Household Industrial Enterprises by Type in Barito Kuala Regency, 2022

Jenis Industri <i>Type of Industries</i>	Besar <i>Large</i>	Sedang <i>Medium</i>	Kecil <i>Small</i>	Rumah Tangga <i>Household</i>	Jumlah <i>Total</i>
(1)	(2)	(3)	(4)	(5)	(6)
Perbengkelan	-	-	429	-	429
Kerajinan	-	-	151	-	151
Penggilingan Padi	-	-	63	-	63
Batu Bata	-	-	32	-	32
Penjahit Pakaian	-	-	141	-	141
Industri Pengolahan Kayu dan Meubel	3	3	67	-	73
Industri Perkapalan/Perahu	1	3	64	-	68
Pandai Besi	-	-	11	-	11
Industri Perekat/Lem	1	-	-	-	1
Industri Tangki Air/ Stanless stell	-	1	-	-	1
Industri Minyak Kelapa Sawit	1	-	-	-	1
Industri Lainnya	-	-	250	-	250
Jumlah/Total	6	7	1 208	-	1 221

Sumber/Source: Dinas Koperasi, Perindustrian, dan Perdagangan Kabupaten Barito Kuala/Cooperative Unit, Industry, and Trading Service of Barito Kuala Regency

Tabel
Table 6.1.2**Jumlah Perusahaan, Tenaga Kerja, Nilai Investasi, dan Nilai Produksi Menurut Kecamatan di Kabupaten Barito Kuala, 2022**
Number of Establishment, Employees, Investment Value, and Production Value by Subdistrict in Barito Kuala Regency, 2022

Kecamatan Subdistrict	Perusahaan Establishments	Tenaga Kerja Employee	Nilai Investasi (Ribu Rp.) Investment (Thousand Rp.)	Nilai Produksi (Ribu Rp.) Production Value (Thousand Rp.)
(1)	(2)	(3)	(4)	(5)
Tabunganen	106	97	984 242	1 139 425
Tamban	99	965	17 900 791	2 653 800
Mekarsari	225	364	2 831 250	1 765 435
Anjir Pasar	69	108	1 149 350	1 202 451
Anjir Muara	40	61	970 400	1 647 500
Alalak	260	869	26 403 018	52 651 568
Mandastana	92	139	946 200	30 543 000
Jejangkit	15	61	57 500	79 000
Belawang	154	329	790 600	3 001 700
Wanaraya	81	145	1 210 100	5 942 800
Barambai	112	236	876 425	750 400
Rantau Badauh	77	161	1 005 000	1 080 050
Cerbon	96	118	1 170 950	1 457 400
Bakumpai	98	217	822 000	1 731 590
Marabahan	369	309	1 003 775	1 360 800
Tabukan	97	254	424 440	445 620
Kuripan	31	248	232 500	299 500
Barito Kuala	2 021	4 681	58 778 541	107 752 039

Sumber/Source: Dinas Koperasi, Perindustrian, dan Perdagangan Kabupaten Barito Kuala/Cooperative Unit, Industry, and Trading Service of Barito Kuala Regency

6.2 ENERGI ENERGY

Tabel 6.2.1 **Daya Terpasang, Produksi, dan Distribusi Listrik PT. PLN (Persero) pada Cabang/Ranting PLN di Kabupaten Barito Kuala, 2018-2022**
Installed Electricity Power, Production, and Distribution of PT. PLN (Persero) at PLN Branch by Subdistrict in Barito Kuala Regency, 2022

Tahun Year	Daya Terpasang Installed Electricity Power (KW)	Produksi Listrik Electricity Production (KWh)	Listrik Terjual Electricity Sold (KWh)	Dipakai Sendiri Own Used (KWh)	Susut/ Hilang Shrinkage/ Lost (KWh)
(1)	(2)	(3)	(4)	(5)	(6)
2018	94 997 424	182 160 511	174 186 194	148 894	7 825 423
2019	102 382 874	191 765 197	183 377 935	148 894	8 238 368
2020	109 739 924	211 165 058	202 407 644	148 894	8 608 520
2021	119 935 874	220 433 378	211 577 577	494 051	8 361 750
2022	124 949 174	216 516 277	204 730 474	991 329	10 794 474

Sumber/Source: PT PLN (PERSERO) Wilayah Kabupaten Barito Kuala/Regional PT PLN (PERSERO) of Barito Kuala Regency

Tabel
Table 6.2.2**Jumlah Pelanggan Listrik Menurut Kecamatan di
Kabupaten Barito Kuala, 2018–2022**
*Number of Electricity Customers by Subdistrict in Barito
Kuala Regency, 2018–2022*

Tahun <i>Year</i>	Jumlah Pelanggan <i>Number of Electricity Customers</i>
(1)	(2)
2018	91 570
2019	97 060
2020	101 210
2021	106 879
2022	110 715

Sumber/Source: PT PLN (PERSERO) Wilayah Kabupaten Barito Kuala/*Regional PT PLN (PERSERO) of Barito Kuala Regency*

Tabel 6.2.3 Jumlah Pelanggan dan Air yang Disalurkan Menurut Kecamatan di Kabupaten Barito Kuala, 2022
Table *Number of Customers and Distributed Water by Subdistrict in Barito Kuala Regency, 2022*

Kecamatan Subdistrict	Pelanggan Number of Customers	Air Disalurkan Distributed Water (m ³)	Penjualan Sold Water (m ³)	Nilai Value (Rp)
(1)	(2)	(3)	(4)	(5)
Tabunganan	265	70 395	64 896	264 688 400
Tamban	191	39 388	35 454	159 343 900
Mekarsari	-	-	-	-
Anjir Muara-Anjir Pasar	2 230	658 512	472 146	2 734 529 100
Alalak-Mandastana	22 532	4 861 654	3 827 223	24 888 445 900
Jejangkit	359	75 901	67 205	362 036 400
Belawang-Wanaraya	599	129 438	125 099	689 143 100
Barambai	1 311	330 624	288 240	1 543 334 200
Rantau Badauh	1 046	294 437	269 699	1 440 946 000
Cerbon	757	236 440	184 641	1 048 205 600
Bakumpai	227	51 442	46 398	269 888 100
Marabahan	5 051	1 708 994	1 413 673	8 026 468 300
Tabukan	728	153 259	147 422	828 911 800
Kuripan	-	-	-	-
Barito Kuala	35 296	8 610 484	6 942 096	42 255 940 800

Sumber/Source: PDAM Kabupaten Barito Kuala/PDAM of Barito Kuala Regency

Tabel
Table 6.2.4**Jumlah Pelanggan dan Air yang Disalurkan Menurut Bulan di Kabupaten Barito Kuala, 2022**
Number of Customers and Distributed Water by Month in Barito Kuala Regency, 2022

Bulan Month	Pelanggan Number of Customers	Air Disalurkan Distributed Water (m³)	Penjualan Sold Water (m³)	Nilai Value (Rp)
(1)	(2)	(3)	(4)	(5)
Januari/January	34 632	721 900	581 119	2 829 966 800
Februari/February	34 684	681 006	583 081	3 613 919 000
Maret/March	34 741	753 918	609 352	3 734 528 500
April/April	34 766	697 216	505 445	3 252 707 000
Mei/May	34 781	735 556	587 081	3 616 345 000
Juni/June	34 805	725 026	617 800	3 764 522 000
Juli/July	34 882	721 652	563 093	3 502 128 000
Agustus/August	34 968	713 056	554 661	3 469 342 000
September/September	35 106	689 331	571 313	3 542 120 500
Oktober/October	35 161	736 017	605 589	3 721 598 500
November/November	35 245	705 523	582 117	3 603 135 500
Desember/December	35 296	730 283	581 445	3 605 628 000
Jumlah/Total		8 610 484	6 942 096	42 255 940 800

Sumber/Source: PDAM Kabupaten Barito Kuala/PDAM of Barito Kuala Regency

Tabel 6.2.5 **Jumlah Pelanggan dan Penjualan Air Menurut Jenis Pelanggan di Kabupaten Barito Kuala, 2022**
Table 6.2.5 **Number of Customers and Sold Water by Type of Customers in Barito Kuala Regency, 2022**

Jenis Pelanggan Type of Customers	Pelanggan Number of Customers	Penjualan Sold Water (m ³)	Nilai Value (Rp)
(1)	(2)	(3)	(4)
Kelompok I/Group I	285	103 120	366 152 000
Kelompok II/Group II	1 199	213 375	929 878 200
Kelompok III/Group III	33 433	6 392 716	39 170 027 600
Kelompok IV/Group IV	379	232 885	1 789 883 000
Jumlah/Total	35 296	6 942 096	42 255 940 800

Catatan/Note: Kelompok/Group
 I : Sosial/Social
 II : Rumah Tangga 1/Household 1
 III : Rumah Tangga 2 dan Instansi Pemerintahan/Household 2 and Government Institution
 IV : Niaga, Industri, dan Kelompok Khusus/Trade, INdustry, and Exclusive
 Sumber/Source: PDAM Kabupaten Barito Kuala/PDAM of Barito Kuala Regency

Tabel
Table 6.2.6**Jumlah Pelanggan Menurut Bulan dan Jenis Pelanggan
di Kabupaten Barito Kuala, 2022**
**Number of Customers by Month and Type of Customers
in Barito Kuala Regency, 2022**

Bulan Month	Kelompok I Group I	Kelompok II Group II	Kelompok III Group III	Kelompok IV Group IV	Jumlah Total
(1)	(2)	(3)	(4)	(5)	(6)
Januari/January	278	1 210	32 785	359	34 632
Februari/February	278	1 210	32 831	365	34 684
Maret/March	280	1 204	32 889	368	34 741
April/April	278	1 203	32 913	372	34 766
Mei/May	279	1 202	32 929	371	34 781
Juni/June	282	1 200	32 955	368	34 805
Juli/July	282	1 200	33 032	368	34 882
Agustus/August	283	1 200	33 114	371	34 968
September/September	283	1 201	33 247	375	35 106
Oktober/October	284	1 200	33 302	375	35 161
November/November	284	1 199	33 385	377	35 245
Desember/December	285	1 199	33 433	379	35 296

Catatan/Note: Kelompok/Group
 I : Sosial/Social
 II : Rumah Tangga 1/Household 1
 III : Rumah Tangga 2 dan Instansi Pemerintahan/Household 2 and Government Institution
 IV : Niaga, Industri, dan Kelompok Khusus/Trade, Industry, and Exclusive

Sumber/Source: PDAM Kabupaten Barito Kuala/PDAM of Barito Kuala Regency

PARIWISATA

Tourism

WISATAWAN VISITORS



DRIVER LICENSE

ID: 123-456-789-30

DOB: DDMMYYYY EXP: DDMMYYYY

NAME SURNAME

CLASS:

PASSPORT

PASSPORT

MANCANEGARA
INTERNATIONAL

Jumlah Wisatawan di
Kabupaten Barito Kuala
Tahun 2022 adalah
*Number of Visitors in Barito
Kuala Regency 2022 is*

78 ORANG/
PEOPLE



DOMESTIK
DOMESTIC

Jumlah Wisatawan di
Kabupaten Barito Kuala
Tahun 2022 adalah
*Number of Visitors in Barito
Kuala Regency 2022 is*

178.024 ORANG/
PEOPLE

PENJELASAN TEKNIS

1. **Wisatawan mancanegara (wisman)** ialah setiap pengunjung yang mengunjungi suatu negara di luar tempat tinggalnya, didorong oleh satu atau beberapa keperluan tanpa bermaksud memperoleh penghasilan di tempat yang dikunjungi dan lamanya kunjungan tersebut tidak lebih dari satu tahun (12 bulan). Definisi ini mencakup 2 (dua) kategori wisatawan mancanegara, yaitu :
 - a. Wisatawan (turis) ialah setiap pengunjung seperti definisi di atas yang tinggal paling sedikit 24 jam, akan tetapi tidak lebih dari 1 (satu) tahun di tempat yang dikunjungi, dengan maksud antara lain: berlibur, rekreasi, olah raga, bisnis, menghadiri pertemuan, studi, dan kunjungan dengan alasan kesehatan.
 - b. Excursionist ialah setiap pengunjung seperti definisi di atas yang tinggal kurang dari 24 jam di tempat yang dikunjungi (termasuk "Cruise passengers"). Cruise Passengers ialah setiap pengunjung yang tiba di suatu negara di mana mereka tidak menginap di

TECHNICAL NOTES

1. **An International Visitor** is any person visiting a country other than his usual place of residence for any reason other than for earning income in the country visited, and the length of stay is no more than one year (12 months). This definition covers two categories of foreign visitors, namely :
 - a. "Tourist" is any visitor staying for at least 24 hours, but no more than one year, in the country visited, with the intention of visiting, and for any of these purposes: Pleasure, recreation and sports, Business, visiting friends and relatives, missions, attending meetings, conferences, visit for health reasons and study.
 - b. "Excursionist" is any visitor staying less than 24 hours in the country visited including, "Cruise Passengers"; i.e. visitors arriving in a country without staying in any accommodation available in the visited country.

akomodasi yang tersedia di negara tersebut, misalnya dengan kapal laut.

3. **Usaha penyediaan akomodasi** adalah usaha yang menyediakan pelayanan penginapan yang dapat dilengkapi dengan pelayanan pariwisata lainnya. Usaha penyediaan akomodasi dapat berupa hotel, villa, pondok wisata, bumi perkemahan, persinggahan karavan, dan akomodasi lainnya yang digunakan untuk tujuan pariwisata.
4. **Hotel** adalah penyediaan akomodasi secara harian berupa kamar-kamar di dalam satu bangunan yang dapat dilengkapi dengan jasa pelayanan makan dan minum, kegiatan hiburan dan atau fasilitas lainnya. Hotel terdiri dari hotel berbintang dan hotel non- bintang.
5. **Hotel bintang** adalah usaha penyediaan jasa pelayanan penginapan, makan minum serta jasa lainnya bagi umum dengan menggunakan sebagian atau seluruh bangunan. Usaha ini dikelola secara komersial serta memenuhi ketentuan persyaratan sebagai hotel bintang (termasuk berlian) yang ditetapkan dalam surat keputusan instansi yang membinanya. Misalnya hotel
3. **The business of providing accommodation** is a business that provides specialty services that can be equipped with other tourism services. It includes hotel, villa, cottage, camping, caravan stop, and other accommodation that are used for tourism purposes.
4. **Hotel** is a daily supply of accommodation rooms within a building which can be equipped with eating and drinking services, entertainment activities and/ or other facilities. Hotel consists of a classified hotel and a non-classified hotel.
5. **Star hotel** is the business of providing an accommodation, eating and drinking as well as other services for the public by using a building or a part of a building. It is managed commercially and meets specified requirements as a star hotel (including diamonds) set forth in the decree of fostering agency. For example, five star hotel, four star hotel, and so on.

bintang lima, hotel bintang empat dan seterusnya.

- | | |
|---|--|
| <p>6. Rata-rata lama tinggal adalah rata-rata waktu tinggal wisatawan mancanegara di Indonesia untuk satu kali kunjungan.</p> | <p>6. Average length of stay is the average stay duration of foreign visitor in Indonesia for one trip.</p> |
| <p>7. Tingkat penghunian kamar hotel adalah persentase banyaknya malam kamar yang dihuni terhadap banyaknya malam kamar yang tersedia.</p> | <p>7. Room occupancy rate is the number of room-nights occupied divided by the number of room-nights available, multiplied by 100 percent.</p> |
| <p>8. Rata-rata lama tamu menginap adalah banyaknya malam tempat tidur yang terpakai (malam tamu) dengan banyaknya tamu yang menginap di hotel atau akomodasi lainnya.</p> | <p>8. Average length of stay is the number of bed-nights used (guest night) divided by the number of guests coming to spend the night at the accommodation.</p> |

ULASAN

Wisata alam masih menjadi yang utama di Kabupaten Barito Kuala, dari 13 tempat wisata yang terdapat di Kabupaten Barito Kuala, 7 diantaranya merupakan wisata alam. Dari segi pengunjung, wisata religi merupakan salah satu destinasi yang banyak didatangi wisatawan domestik.

Sepanjang tahun 2022 tercatat ada sekitar 178.024 pengunjung domestik dan 78 wisatawan mancanegara yang berwisata ke Kabupaten Barito Kuala dengan puncaknya terjadi di bulan Desember-Januari.

Dalam menunjang pariwisata tentunya diperlukan sarana dan akomodasi yang memadai dari restoran hingga tempat menginap, tercatat pada tahun 2022 terdapat 255 restoran serta 6 penginapan yang tersebar di beberapa kecamatan.

DESCRIPTION

Nature tourism is still the main priority in Barito Kuala Regency, of the 13 tourist attractions in Barito Kuala Regency, 7 of which are nature tourism. In terms of visitors, religious tourism is one of the destinations that many domestic tourists visit.

Throughout 2022, there were around 178,024 domestic visitors and 78 foreign tourists visiting the Barito Kuala district, with the peak occurring in December-January.

In supporting tourism, of course, adequate facilities and accommodation are needed from restaurants to places to stay. It is recorded that in 2022 there will be 255 restaurants and 6 inns spread across several subdistricts.

Gambar
Figures

7.1

Jumlah Hotel di Kabupaten Barito Kuala, 2018-2022
Number of Hotel in Barito Kuala Regency, 2018-
2022

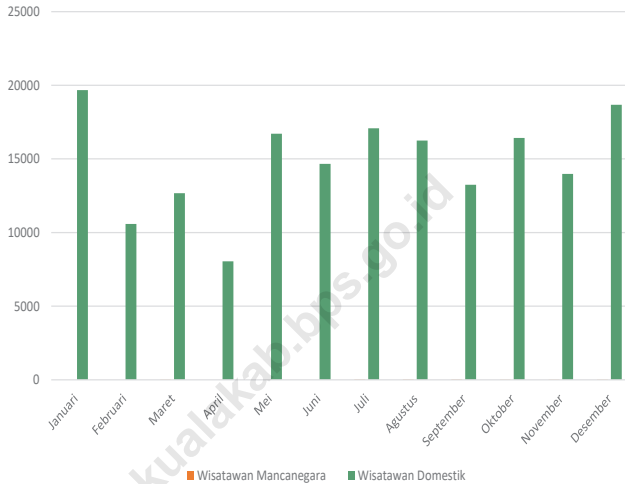


Sumber/Source: Dinas Kepemudaan, Olahraga, Budaya, dan Pariwisata Kabupaten Barito Kuala/Department of Youth, Sports, Culture, and Tourism of Barito Kuala Regency

**Gambar
Figures**

7.2

Jumlah Wisatawan Mancanegara dan Domestik Menurut Bulan di Kabupaten Barito Kuala, 2022
Number of International and Domestic Visitors by Month in Barito Kuala Regency, 2022



Sumber/Source: Dinas Kepemudaan, Olahraga, Budaya, dan Pariwisata Kabupaten Barito Kuala/Department of Youth, Sports, Culture, and Tourism of Barito Kuala Regency

Tabel
Table 7.1**Jumlah Rumah Makan/Restoran Menurut Kecamatan di Kabupaten Barito Kuala, 2019–2022**
Number of Restaurants by Subdistrict in Barito Kuala Regency, 2019–2022

Kecamatan Subdistrict	2019	2020	2021	2022
(1)	(2)	(3)	(4)	(5)
Tabunganen	3	3	4	9
Tamban	2	2	3	8
Mekarsari	4	4	3	7
Anjir Pasar	9	9	10	15
Anjir Muara	7	7	7	13
Alalak	29	31	32	40
Mandastana	2	2	2	5
Jejangkit	3	3	3	9
Belawang	4	4	4	5
Wanaraya	3	3	3	15
Barambai	4	4	4	14
Rantau Badauh	11	12	12	5
Cerbon	6	6	6	9
Bakumpai	6	6	6	10
Marabahan	25	27	27	80
Tabukan	8	9	9	5
Kuripan	4	4	4	6
Barito Kuala	130	136	139	255

Sumber/Source: Dinas Kepemudaan, Olahraga, Budaya, dan Pariwisata Kabupaten Barito Kuala/Department of Youth, Sports, Culture, and Tourism of Barito Kuala Regency

Tabel
Table 7.2**Jumlah Hotel Menurut Klasifikasi Hotel di Kabupaten Barito Kuala, 2018-2022**
Number of Hotel by Classified Hotel in Barito Kuala Regency, 2018-2022

Tahun Years	Hotel Berbintang Classified Hotels					Hotel Nonbintang & Akomodasi Lainnya Non-Classified Hotels & Other Accommodations	Jumlah Total
	Bintang 1	Bintang 2	Bintang 3	Bintang 4	Bintang 5		
(1)	(2)	(3)	(4)	(5)	(6)	(7)	(8)
2018	1	-	-	-	-	4	5
2019	1	-	-	-	-	4	5
2020	1	-	-	-	-	4	5
2021	1	-	-	-	-	4	5
2022	1	-	-	-	-	5	6

Sumber/Source: Dinas Kepemudaan, Olahraga, Budaya, dan Pariwisata Kabupaten Barito Kuala/Department of Youth, Sports, Culture, and Tourism of Barito Kuala Regency

Tabel
Table 7.3

Rata-Rata Lama Menginap Tamu Asing dan Tamu Domestik Menurut Bulan di Kabupaten Barito Kuala (hari), 2022
Average Length of Stay of Foreign and Domestic Guests by Month in Barito Kuala Regency (day), 2022

Bulan Month	Tamu Asing Foreign Guests	Tamu Domestik Domestic Guests
(1)	(2)	(3)
Januari/January	-	4
Februari/February	-	1
Maret/March	-	1
April/April	-	4
Mei/May	-	1
Juni/June	-	1
Juli/July	-	1
Agustus/August	-	2
September/September	-	1
Oktober/October	-	5
November/November	-	1
Desember/December	-	2

Sumber/Source: Dinas Kepemudaan, Olahraga, Budaya, dan Pariwisata Kabupaten Barito Kuala/Department of Youth, Sports, Culture, and Tourism of Barito Kuala Regency

Tabel
Table 7.4**Persentase Tingkat Penghunian Kamar Hotel Menurut Bulan dan Klasifikasi Hotel di Kabupaten Barito Kuala, 2022****Occupancy Rate of Hotel by Month and Classified Hotel in Barito Kuala Regency, 2022**

Bulan Month	Hotel Berbintang Classified Hotels	Hotel Nonbintang & Akomodasi Lainnya Non-Classified Hotels & Other Accommodations
(1)	(2)	(3)
Januari/January	24	32
Februari/February	16	39
Maret/March	19	40
April/April	21	37
Mei/May	22	57
Juni/June	17	47
Juli/July	20	46
Agustus/August	22	45
September/September	21	48
Oktober/October	14	37
November/November	-	40
Desember/December	-	50

Sumber/Source: Dinas Kepemudaan, Olahraga, Budaya, dan Pariwisata Kabupaten Barito Kuala/Department of Youth, Sports, Culture, and Tourism of Barito Kuala Regency

Tabel
Table 7.5

Jumlah Wisatawan Mancanegara dan Domestik Menurut Bulan di Kabupaten Barito Kuala, 2022
Number of International and Domestic Visitors by Month in Barito Kuala Regency, 2022

Bulan <i>Month</i>	Wisatawan Mancanegara <i>International Visitors</i>	Wisatawan Domestik <i>Domestic Visitors</i>
(1)	(2)	(3)
Januari/ <i>January</i>	-	19 680
Februari/ <i>February</i>	-	10 589
Maret/ <i>March</i>	3	12 668
April/ <i>April</i>	-	8 048
Mei/ <i>May</i>	-	16 716
Juni/ <i>June</i>	-	14 659
Juli/ <i>July</i>	28	17 082
Agustus/ <i>August</i>	20	16 242
September/ <i>September</i>	17	13 251
Oktober/ <i>October</i>	5	16 424
November/ <i>November</i>	3	13 985
Desember/ <i>December</i>	2	18 680
Jumlah/Total	78	178 024

Sumber/*Source*: Dinas Kepemudaan, Olahraga, Budaya, dan Pariwisata Kabupaten Barito Kuala/*Department of Youth, Sports, Culture, and Tourism of Barito Kuala Regency*

Tabel
Table 7.6

Nama Objek Wisata dan Jarak ke Objek Wisata di Kabupaten Barito Kuala, 2022
Names of Tour Object and Distances From Capital Town in Barito Kuala Regency, 2022

Nama Objek Wisata <i>Name of Tour Object</i>	Jenis Kind	Transportasi Transportation	Lokasi/ Tempat (kec) <i>Location</i>	Jarak ke Objek Wisata <i>Distance to Tour Objects</i>
(1)	(2)	(3)	(4)	(5)
Makam Datuk Abdussamad	Religius	Transportasi Darat	Kecamatan Marabahan	± 0,5 km
Pulau Bakut	Alam	Transportasi Darat dan Sungai	Kecamatan Anjir Muara	± 40 km
Jembatan Barito	Wisata Alam/ Buatan	Transportasi Darat dan Sungai	Kecamatan Alalak	± 40 km
Pulau Kembang	Alam	Transportasi Darat dan Sungai	Kecamatan Alalak	± 60 km
Rambai Mangrove Center	Alam	Transportasi Darat dan Sungai	Kecamatan Anjir Muara	± 40 km
RTH Jembatan Rumpiang	Buatan	Transportasi Darat dan Sungai	Kecamatan Cerbon	± 1,5 km
Ulek Marabahan	Buatan	Transportasi Darat dan Sungai	Kecamatan Marabahan	± 0,3 km
Orange House	Alam	Transportasi Darat	Kecamatan Mandastana	± 25 km
Agrowisata Talaran Setara	Buatan	Transportasi Darat	Kecamatan Marabahan	± 15 km
Susur Sungai Barito	Alam	Transportasi Sungai	Kecamatan Marabahan	± 4 km
Pulau Kaget	Alam	Transportasi Darat dan Sungai	Kecamatan tabunganen	± 80 km
Pulau Curiak	Alam	Transportasi Darat dan Sungai	Kecamatan Anjie Muara	± 70 km
Jejangkit Ecopark	Taman Rekreasi	Transportasi Darat	Kecamatan Jejangkit	± 40 km

Sumber/Source: Dinas Kepemudaan, Olahraga, Budaya, dan Pariwisata Kabupaten Barito Kuala/Department of Youth, Sports, Culture, and Tourism of Barito Kuala Regency

TRANSPORTASI DAN KOMUNIKASI

Transportation and Communication

PANJANG JALAN

Length of Roads



KONDISI JALAN: BAIK

CONDITIONS OF ROADS: GOOD

239,94 km

KONDISI JALAN: SEDANG

CONDITIONS OF ROADS: MODERATE

181,02 km

MENURUT KONDISI JALAN

by Condition of Roads

DI KABUPATEN BARITO KUALA

In Barito Kuala Regency

KONDISI JALAN: RUSAK

CONDITIONS OF ROADS: DAMAGE

154,33 km

KONDISI JALAN: RUSAK BERAT

CONDITIONS OF ROADS: SEVERELY DAMAGE

52,84 km

TAHUN 2022

2022

PENJELASAN TEKNIS

1. Data transportasi dan komunikasi meliputi:
 - a. Panjang jalan
 - b. Angkutan darat
 - c. Angkutan laut
 - d. Angkutan udara
 - e. Pos dan telekomunikasi

2. **Kendaraan bermotor** adalah setiap kendaraan yang digerakkan oleh peralatan teknik yang ada pada kendaraan tersebut, biasanya digunakan untuk angkutan orang atau barang di atas jalan raya selain kendaraan yang berjalan di atas rel. Kendaraan bermotor yang dicatat adalah semua jenis kendaraan kecuali kendaraan bermotor TNI/Polri dan Korps Diplomatik.

3. **Mobil penumpang** adalah setiap kendaraan bermotor yang dilengkapi dengan tempat duduk untuk sebanyak-banyaknya delapan orang, tidak termasuk tempat duduk untuk pengemudi, baik dilengkapi atau tidak dilengkapi bagasi.

4. **Mobil bus** adalah setiap kendaraan bermotor yang dilengkapi dengan tempat duduk untuk lebih dari delapan orang, tidak termasuk tempat duduk untuk pengemudi, baik

TECHNICAL NOTES

1. *Data on transportations and communications cover:*
 - a. *Length of road*
 - b. *Land transportation*
 - c. *Sea transportation*
 - d. *Air Transportation*
 - e. *Post and telecommunication.*

2. **Motor vehicles** are any kind of vehicles, they are usually used for transporting peoples or goods on roads except vehicles moving along a railway line. The data cover all kinds of motor vehicles except those belong do Indonesia Army Force, Indonesian State Police and Diplomatic Corps.

3. **Passenger cars** are any motor vehicles with no more than eight seats, excluding seat for driver, it can be with or without hoot.

4. **Buses** are large passenger cars having seats for more than eight passengers, excluding seat for driver, it can be with or without hoot.

dilengkapi atau tidak dilengkapi bagasi.

5. **Mobil truk** adalah setiap kendaraan bermotor yang digunakan untuk angkutan barang, selain mobil penumpang, mobil bus, dan kendaraan bermotor roda dua.
 6. Data panjang jalan negara dan jalan provinsi bersumber dari Kementerian Pekerjaan Umum dan Perumahan Rakyat. Sedangkan jalan kabupaten/kota bersumber dari Dinas Pekerjaan Umum kabupaten/kota, diolah dari daftar PJ-II/5.
 7. **Kantor pos** adalah tempat pemberi pelayanan komunikasi tertulis dan atau surat elektronik, layanan paket, layanan logistik, layanan transaksi keuangan dan layanan keagenan pos untuk kepentingan umum. Rumah pos berfungsi sama seperti kantor pos dan kantor pos pembantu, bedanya rumah pos biasanya terletak di daerah terpencil.
5. **Trucks** are any motor vehicles used to transport goods excluding passenger cars, buses, and motorcycles.
 6. Data on length of state and provincial roads were taken from Ministry of Public Works and Housing, while the regency/city roads data were taken from Regency Public Works Offices, based on PJ-II/5 questionnaire.
 7. **Post office** is a service provider facility of written communications and or electronic mail, parcel service, logistics services, financial transaction services, and postal services to the public. Postal house has the same function as the post office and subsidiary of post office, the difference is that postal house is usually located in remote areas.

ULASAN**DESCRIPTION****8.1 Transportasi**

Dalam memperlancar aktivitas pemerintahan dan perekonomian tentunya diperlukan kondisi jalan yang memadai, tercatat pada tahun 2022 ada sekitar 239,94 km jalan dengan kondisi baik atau 187.62 km lebih banyak dari panjang jalan dengan kondisi baik pada tahun 2021.

Meningkatnya kualitas akses jalan darat menyebabkan peningkatan dari volume kendaraan bermotor yang beroperasi, menurut UPPD Bapenda Marabahan tercatat ada sebanyak 111.823 kendaraan bermotor dengan 100.446 diantaranya adalah sepeda motor.

8.2 Komunikasi

Di tengah maraknya penggunaan berbagai teknologi komunikasi modern serta banyaknya jasa pengiriman swasta, PT Pos Indonesia tetap eksis di Kabupaten Barito Kuala dengan memiliki 10 cabang pembantu yang tersebar di beberapa kecamatan di Kabupaten Barito Kuala.

8.1 Transportation

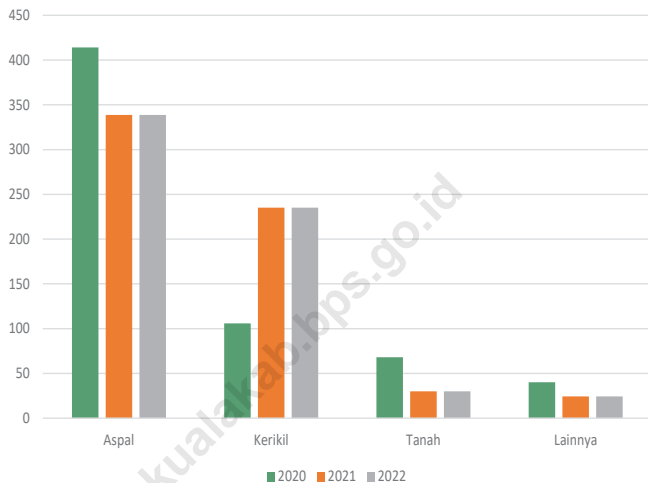
In facilitating government and economic activities, of course, adequate road conditions are needed. It was recorded that in 2022 there were around 239.94 km of roads in good condition or 187.62 km more than the length of roads in good condition in 2021.

The increased quality of road access has led to an increase in the volume of operating motorized vehicles. According to the UPPD Bapenda Marabahan, there were 111,823 motorized vehicles, of which 100,446 were motorcycles.

8.2 Communication

In the midst of the widespread use of various modern communication technologies and the large number of private delivery services, PT Pos Indonesia continues to exist in Barito Kuala Regency by having 10 sub-branches spread across several subdistricts in Barito Kuala Regency.

Gambar 8.1 **Panjang Jalan Menurut Jenis Permukaan Jalan di Kabupaten Barito Kuala (km), 2020–2022**
Figures **8.1** **Length of Roads by Type of Road Surface in Barito Kuala Regency (km), 2020–2022**



Sumber/Source: Dinas Pekerjaan Umum dan Penataan Ruang Kabupaten Barito Kuala/Public Works Office of Barito Kuala Regency

Gambar
Figures

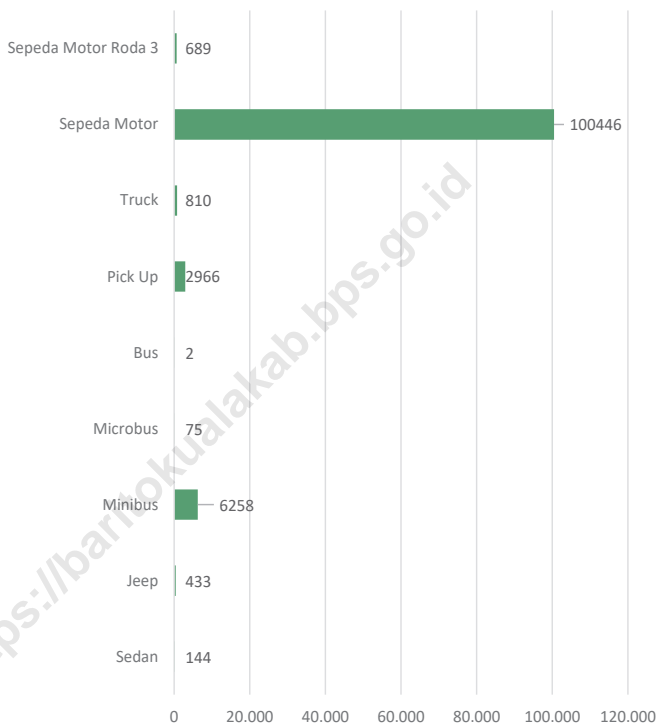
8.2

Panjang Jalan Menurut Kondisi Jalan di Kabupaten Barito Kuala (km), 2020–2022
Length of Roads by Condition of Road Surface in Barito Kuala Regency (km), 2020–2022



Sumber/Source: Dinas Pekerjaan Umum dan Penataan Ruang Kabupaten Barito Kuala/Public Works Office of Barito Kuala Regency

Gambar 8.3 Jumlah Kendaraan Bermotor Menurut Jenis Kendaraan di Kabupaten Barito Kuala (unit), 2022
Number of Motor Vehicles by Type of Motor Vehicles in Barito Kuala Regency (units), 2022



Sumber/Source: UPPD Badan Pendapatan Daerah Provinsi Kalimantan Selatan/ UPPD Regional Revenue Agency of East Kalimantan Province

8.1 TRANSPORTASI TRANSPORTATION

Tabel 8.1.1 **Panjang Jalan¹ Menurut Tingkat Kewenangan Pemerintahan di Kabupaten Barito Kuala (km), 2020–2022**
Table 8.1.1 ***Length of Roads¹ by Level of Government Authority in Barito Kuala Regency (km), 2020–2022***

Tingkat Kewenangan Pemerintahan <i>Level of Government Authority</i>	2020	2021	2022
(1)	(2)	(3)	(4)
Negara ² /State ²
Provinsi/Province
Kabupaten/Kota <i>Regency/Municipality</i>	628,13	628,13	628,13
Jumlah/Total	628,13	628,13	628,13

Catatan/Note: ¹ Data tidak termasuk panjang jalan tol/*Excluding toll road*

² Berdasarkan Keputusan Menteri Pekerjaan Umum dan Perumahan Rakyat No. 248/KPTS/M/2015/*Based on Public Work and Public Housing Ministerial Decree No. 248/KPTS/M/2015*

Sumber/Source: Dinas Pekerjaan Umum dan Penataan Ruang Kabupaten Barito Kuala/*Public Works Office of Barito Kuala Regency*

Tabel 8.1.2 **Panjang Jalan Menurut Jenis Permukaan Jalan di Kabupaten Barito Kuala (km), 2020–2022**
Table *Length of Roads by Type of Road Surface in Barito Kuala Regency (km), 2020–2022*

Jenis Permukaan Jalan Type of Road Surface	2020	2021	2022
(1)	(2)	(3)	(4)
Aspal/Paved	414,03	338,61	338,61
Kerikil/Gravel	105,87	235,22	235,22
Tanah/Soil	68,10	29,95	29,95
Lainnya/Others	40,13	24,35	24,35
Jumlah/Total	628,13	628,13	628,13

Sumber/Source: Dinas Pekerjaan Umum dan Penataan Ruang Kabupaten Barito Kuala/Public Works Office of Barito Kuala Regency

Tabel 8.1.3 **Panjang Jalan Menurut Kondisi Jalan di Kabupaten Barito Kuala (km), 2020–2022**
Table *Length of Roads by Condition of Roads in Barito Kuala Regency (km), 2020–2022*

Kondisi Jalan <i>Condition of Roads</i>	2020	2021	2022
(1)	(2)	(3)	(4)
Baik/ <i>Good</i>	52,32	52,32	239,94
Sedang/ <i>Moderate</i>	364,10	364,10	181,02
Rusak/ <i>Damage</i>	137,33	137,33	154,33
Rusak Berat/ <i>Severely Damage</i>	74,38	74,38	52,84
Jumlah/<i>Total</i>	628,13	628,13	628,13

Sumber/*Source*: Dinas Pekerjaan Umum dan Penataan Ruang Kabupaten Barito Kuala/*Public Works Office of Barito Kuala Regency*

Tabel 8.1.4 **Panjang Jalan Menurut Kecamatan dan Pemerintahan yang Berwenang Mengelolanya di Kabupaten Barito Kuala (km), 2022**
Length of Roads by Subdistrict and Level of Government Authority in Barito Kuala Regency (km), 2022

Kecamatan <i>Subdistrict</i>	Tingkat Kewenangan Pemerintahan/ <i>Level of Government Authority</i>			
	Negara <i>State</i>	Provinsi <i>Province</i>	Kabupaten/ Kota <i>Regency/ Municipality</i>	Jumlah <i>Total</i>
(1)	(2)	(3)	(4)	(5)
Tabunganen	43,32	43,32
Tamban	69,51	69,51
Mekarsari	59,81	59,81
Anjir Pasar	19,40	19,40
Anjir Muara	48,65	48,65
Alalak	37,25	37,25
Mandastana	48,05	48,05
Jejangkit	27,25	27,25
Belawang	22,57	22,57
Wanaraya	52,28	52,28
Barambai	19,75	19,75
Rantau Badauh	12,00	12,00
Cerbon	23,35	23,35
Bakumpai	16,40	16,40
Marabahan	61,89	61,89
Tabukan	34,05	34,05
Kuripan	32,60	32,60
Barito Kuala	628,13	628,13

Sumber/*Source*: Dinas Pekerjaan Umum dan Penataan Ruang Kabupaten Barito Kuala/*Public Works Office of Barito Kuala Regency*

Tabel
Table 8.1.5**Panjang Jalan Menurut Kecamatan dan Jenis Permukaan Jalan di Kabupaten Barito Kuala (km), 2022**
Length of Roads by Subdistrict and Type of Road Surface in Barito Kuala Regency (km), 2022

Kecamatan Subdistrict	Jenis Permukaan Jalan/Type of Road Surface				Jumlah Total
	Aspal Paved	Kerikil Gravel	Tanah Soil	Lainnya Others	
(1)	(2)	(3)	(4)	(5)	(6)
Tabunganen	7,40	32,57	3,05	0,30	43,32
Tamban	27,74	31,04	3,71	7,02	69,51
Mekarsari	29,06	25,76	3,07	1,92	59,81
Anjir Pasar	17,47	1,93	-	-	19,40
Anjir Muara	27,28	15,72	5,65	-	48,65
Alalak	22,84	8,01	1,40	5,00	37,25
Mandastana	36,91	6,34	1,60	3,20	48,05
Jejangkit	23,46	2,69	1,10	-	27,25
Belawang	19,56	3,01	-	-	22,57
Wanaraya	18,47	30,91	2,90	-	52,28
Barambai	12,78	5,67	1,30	-	19,75
Rantau Badauh	12,00	-	-	-	12,00
Cerbon	20,26	2,34	-	0,75	23,35
Bakumpai	4,02	11,58	-	0,80	16,40
Marabahan	47,47	12,34	0,17	1,91	61,89
Tabukan	11,89	18,16	4,00	-	34,05
Kuripan	-	27,15	2,00	3,45	32,60
Barito Kuala	338,61	235,22	29,95	24,35	628,13

Sumber/Source: Dinas Pekerjaan Umum dan Penataan Ruang Kabupaten Barito Kuala/Public Works Office of Barito Kuala Regency

Tabel 8.1.6 Panjang Jalan Menurut Kecamatan dan Kondisi Jalan di Kabupaten Barito Kuala (km), 2022
Length of Roads by Subdistrict and Road Condition in Barito Kuala Regency (km), 2022

Kecamatan Subdistrict	Kondisi Jalan/Road Condition				Jumlah Total
	Baik Good	Sedang Average	Rusak Damaged	Rusak Berat Severely Damaged	
(1)	(2)	(3)	(4)	(5)	(6)
Tabunganan	5,60	13,47	18,15	6,10	43,32
Tamban	19,22	16,98	25,04	8,27	69,51
Mekarsari	19,98	19,83	15,32	4,68	59,81
Anjir Pasar	8,41	4,66	6,33	-	19,40
Anjir Muara	22,57	10,92	13,82	1,34	48,65
Alalak	14,62	7,87	9,19	5,57	37,25
Mandastana	27,34	11,03	6,32	3,36	48,05
Jejangkit	23,11	3,10	1,04	-	27,25
Belawang	10,67	5,67	5,93	0,30	22,57
Wanaraya	11,09	11,87	23,86	5,46	52,28
Barambai	8,01	3,39	6,35	2,00	19,75
Rantau Badauh	10,30	1,13	0,57	-	12,00
Cerbon	12,11	5,34	2,46	3,44	23,35
Bakumpai	0,89	8,71	5,40	1,40	16,40
Marabahan	36,55	13,67	5,75	5,92	61,89
Tabukan	9,47	18,58	4,40	1,60	34,05
Kuripan	-	24,80	4,40	3,40	32,60
Barito Kuala	239,94	181,02	154,33	52,84	628,13

Sumber/Source: Dinas Pekerjaan Umum dan Penataan Ruang Kabupaten Barito Kuala/Public Works Office of Barito Kuala Regency

Tabel
Table 8.1.7**Panjang Jalan Menurut Jenis Permukaan Jalan dan Pemerintahan yang Berwenang Mengelolanya di Kabupaten Barito Kuala (km), 2022**
Length of Roads by Type of Road Surface and Level of Government Authority in Barito Kuala Regency (km), 2022

Jenis Permukaan Jalan <i>Type of Road Surface</i>	Tingkat Kewenangan Pemerintahan/ <i>Level of Government Authority</i>			
	Negara <i>State</i>	Provinsi <i>Province</i>	Kabupaten/ Kota <i>Regency/ Municipality</i>	Jumlah <i>Total</i>
(1)	(2)	(3)	(4)	(5)
Aspal/ <i>Paved</i>	338,61	338,61
Kerikil/ <i>Gravel</i>	235,22	235,22
Tanah/ <i>Soil</i>	29,95	29,95
Lainnya/ <i>Others</i>	24,35	24,35
Jumlah/<i>Total</i>	628,13	628,13

Sumber/*Source*: Dinas Pekerjaan Umum dan Penataan Ruang Kabupaten Barito Kuala/*Public Works Office of Barito Kuala Regency*

Tabel 8.1.8 **Panjang Jalan Menurut Kondisi Jalan dan Pemerintahan yang Berwenang Mengelolanya di Kabupaten Barito Kuala (km), 2022**
Length of Roads by Condition of Roads and Level of Government Authority in Barito Kuala Regency (km), 2022

Kondisi Jalan <i>Condition of Roads</i>	Tingkat Kewenangan Pemerintahan/ <i>Level of Government Authority</i>			
	Negara <i>State</i>	Provinsi <i>Province</i>	Kabupaten/ Kota <i>Regency/ Municipality</i>	Jumlah <i>Total</i>
(1)	(2)	(3)	(4)	(5)
Baik/ <i>Good</i>	239,94	239,94
Sedang/ <i>Moderate</i>	181,02	181,02
Rusak/ <i>Damage</i>	154,33	154,33
Rusak Berat/ <i>Severely Damage</i>	52,84	52,84
Jumlah/<i>Total</i>	628,13	628,13

Sumber/*Source*: Dinas Pekerjaan Umum dan Penataan Ruang Kabupaten Barito Kuala/*Public Works Office of Barito Kuala Regency*

Tabel
Table 8.1.9**Jumlah Kendaraan Bermotor Menurut Jenis
Kendaraan di Kabupaten Barito Kuala (unit), 2022
Number of Motor Vehicles by Type of Motor Vehicles in
Barito Kuala Regency (units), 2022**

Jenis Kendaraan <i>Type of Motor Vehicles</i>	Baru	Ulang	Mutasi	Jumlah Total
(1)	(2)	(3)	(4)	(5)
1. Umum	35	529	10	574
Sedan	-	-	-	-
Jeep	-	-	-	-
Minibus	-	12	-	12
Microbus	-	16	1	17
Bus	-	-	-	-
Pick Up	7	120	1	128
Light Truck	-	41	3	44
Truck	28	340	5	373
Alat Berat	-	-	-	-
Sepeda Motor	-	-	-	-
Scoter	-	-	-	-
Sepeda Motor Roda 3	-	-	-	-
2. Tidak Umum	7 154	56 280	168	63 602
Sedan	1	78	5	84
Jeep	22	311	10	343
Minibus	391	4 904	117	5 412
Microbus	1	40	4	45
Bus	-	-	-	-
Pick Up	212	1 627	10	1 849
Light Truck	-	4	-	4
Truck	12	100	-	112
Alat Berat	-	-	-	-
Sepeda Motor	6 482	49 171	22	55 675
Scoter	-	-	-	-
Sepeda Motor Roda 3	33	45	-	78
Jumlah/Total	7 189	56 809	178	64 176

Sumber/Source: UPPD Badan Pendapatan Daerah Provinsi Kalimantan Selatan/ UPPD Regional Revenue Agency of East Kalimantan Province

Tabel 8.1.10 **Jumlah Kendaraan Bermotor Menurut Kecamatan dan Jenis Kendaraan di Kabupaten Barito Kuala (unit), 2022**
Number of Motor Vehicles by Subdistrict and Type of Motor Vehicles in Barito Kuala Regency (units), 2022

Kecamatan Subdistrict	Sedan	Jeep	Minibus	Microbus	Bus	Pick Up
(1)	(2)	(3)	(4)	(5)	(6)	(7)
Tabunganen	-	-	36	-	-	13
Tamban	3	16	228	5	-	118
Mekarsari	3	11	154	1	-	148
Anjir Pasar	5	21	374	14	-	192
Anjir Muara	9	12	303	2	-	184
Alalak	57	164	2 364	18	-	700
Mandastana	4	10	206	-	1	163
Jejangkit	-	2	49	-	-	40
Belawang	2	5	98	-	-	118
Wanaraya	2	8	159	-	-	253
Barambai	3	4	138	2	-	182
Rantau Badauh	2	14	245	3	-	199
Cerbon	1	7	121	2	-	94
Bakumpai	-	3	76	6	-	46
Marabahan	53	145	1 534	20	1	421
Tabukan	-	2	56	-	-	28
Kuripan	-	1	35	-	-	8
Alamat Tidak Lengkap	-	8	82	2	-	59
Barito Kuala	144	433	6 258	75	2	2 966

Lanjutan Tabel/*Continued Table* 8.1.10

Kecamatan Subdistrict	Truck	Alat Berat	Sepeda Motor	Scoter	Sepeda Motor Roda 3
(1)	(8)	(9)	(10)	(11)	(12)
Tabunganen	1	-	1 665	-	5
Tamban	16	-	7 689	-	18
Mekarsari	10	-	3 501	-	10
Anjir Pasar	50	-	6 416	-	16
Anjir Muara	26	-	6 724	-	21
Alalak	373	-	25 954	-	98
Mandastana	24	-	5 240	-	12
Jejangkit	2	-	1 493	-	11
Belawang	7	-	3 028	-	12
Wanaraya	27	-	3 654	-	26
Barambai	33	-	4 418	-	22
Rantau Badauh	32	-	4 873	-	20
Cerbon	24	-	2 853	-	12
Bakumpai	48	-	2 733	-	10
Marabahan	104	-	16 353	-	374
Tabukan	3	-	1 758	-	9
Kuripan	7	-	1 027	-	2
Alamat Tidak Lengkap	23	-	1 067	-	11
Barito Kuala	810	-	100 446	-	689

Sumber/*Source*: UPPD Badan Pendapatan Daerah Provinsi Kalimantan Selatan/ *UPPD Regional Revenue Agency of East Kalimantan Province*

8.2 KOMUNIKASI COMMUNICATION

Tabel 8.2.1 **Jumlah Kantor Pos Pembantu Menurut Kecamatan di Kabupaten Barito Kuala, 2019–2022**
Number of Post Offices Subsidiaries by Subdistrict in Barito Kuala Regency, 2019–2022

Kecamatan Subdistrict	2019	2020	2021	2022
(1)	(2)	(3)	(4)	(5)
Tabunganen	-	-	-	-
Tamban	1	1	1	1
Mekarsari	-	-	-	-
Anjir Pasar	1	1	1	1
Anjir Muara	1	1	1	1
Alalak	1	1	1	1
Mandastana	1	1	1	1
Jejangkit	-	-	-	-
Belawang	1	1	1	1
Wanaraya	-	-	-	-
Barambai	1	1	1	1
Rantau Badauh	1	1	1	1
Cerbon	-	-	-	-
Bakumpai	-	-	-	-
Marabahan	1	1	1	1
Tabukan	-	-	-	-
Kuripan	1	1	1	1
Barito Kuala	10	10	10	10

Sumber/Source: PT. Pos Indonesia Kabupaten Barito Kuala/Post Office of Barito Kuala Regency

PERBANKAN DAN KOPERASI

Banking and Cooperative

KANTOR
PUSAT
HEADOFFICE

1

KANTOR
CABANG
BRANCH OFFICE

2

KANTOR
PEMBANTU
CABANG
SUB BRANCH OFFICE

16

KANTOR
KAS
CASH OFFICE

5



**JUMLAH BANK MENURUT JENIS BANK DI
KABUPATEN BARITO KUALA TAHUN 2022**

NUMBER OF BANKS BY TYPE OF BANK IN BARITO KUALA REGENCY 2022

PENJELASAN TEKNIS

1. Data statistik perbankan bersumber dari Bank Indonesia dan Otoritas Jasa Keuangan.
2. Kantor bank terdiri dari kantor cabang (KC), kantor cabang pembantu (KCP), dan kantor di bawah KCP.
3. Uang kartal terdiri atas uang kertas dan uang logam yang berlaku, tidak termasuk uang kas pada Kantor Perbendaharaan dan Kas Negara (KPKN) dan bank umum.
4. Uang giral terdiri atas rekening giro, kiriman uang, simpanan berjangka, dan tabungan dalam rupiah yang sudah jatuh waktu, yang seluruhnya merupakan simpanan penduduk dalam rupiah pada sistem moneter.
5. Uang kuasi terdiri atas simpanan berjangka dan tabungan penduduk pada bank umum, baik dalam rupiah maupun valuta asing.
6. **Koperasi** adalah badan usaha yang beranggotakan orang seorang atau badan hukum operasi dengan melandaskan kegiatannya ber-dasarkan pada prinsip koperasi sekaligus sebagai gerakan ekonomi rakyat yang berdasar atas asas kekeluargaan.

TECHNICAL NOTES

1. *Banking statistics are obtained from the Bank Indonesia and Financial Services Authority.*
2. *Bank offices consist of branch office (KC), sub branch office (KCP), offices under KCP.*
3. *Currency consist of legal bank notes and coins excluding cash in the government treasury offices and commercial banks.*
4. *Demand deposit comprises current accounts, transfer, matured time, and saving deposits in rupiah, held by residents in the monetary system.*
5. *Quasi money consist of time and saving deposits in rupiah and foreign currency held by residents in commercial banks.*
6. **Cooperative** *is an establishment that its members are people or establishment with legal status of cooperative and its activities based on people economic movement.*

ULASAN**DESCRIPTION****9.1 Perbankan**

Lembaga keuangan perbankan yang berada di Kabupaten Barito Kuala terdiri dari bank konvensional dan bank perkreditan rakyat, dengan jumlah bank konvensional sebanyak 2 kantor cabang, 16 kantor cabang pembantu dan 4 kantor kas, untuk bank perkreditan rakyat terdiri dari 1 kantor pusat dan 1 kantor kas.

Nilai simpanan masyarakat pada bank di Kabupaten Barito Kuala tahun 2022 dalam bentuk giro sebesar 331,52 miliar rupiah, simpanan berjangka 68,43 miliar rupiah dan tabungan 821,44 miliar rupiah.

Posisi pinjaman rupiah dan valuta asing pada bank umum dan BPR menurut sektor ekonomi dapat dibedakan menjadi pinjaman kepada lapangan usaha dan bukan lapangan usaha. Dimana pinjaman kepada lapangan usaha sebesar 1.620,83 miliar rupiah, dimana sebagian besarnya diberikan kepada sektor industri perdagangan besar dan eceran yakni sebesar 425,14 miliar rupiah. Sedangkan pinjaman untuk bukan lapangan usaha sebesar 2.086,03 rupiah.

9.1 Banking

Banking financial institutions located in Barito Kuala Regency consist of conventional banks and rural credit banks, with a conventional bank of 2 branch offices, 16 sub-branch offices and 4 cash offices, for rural credit banks consisting of 1 head office and 1 cash office.

The value of public deposits at banks in Barito Kuala Regency in 2022 in the form of demand deposits is 331.52 billion rupiah, time deposits are 68.43 billion rupiah and savings are 821.44 billion rupiah.

The position of rupiah and foreign currency loans to commercial banks and rural banks according to the economic sector can be divided into loans to business sectors and non-business sectors. Where loans to businesses amounted to 1,620.83 billion rupiahs, most of which were given to the wholesale and retail industry sector, namely 425.14 billion rupiahs. While loans for non-business fields amounted to 2,086.03 billion rupiah.

9.2 Koperasi

Pada tahun 2022 terdapat 72 koperasi aktif di Kabupaten Barito Kuala yang terdiri dari 33 KUD, 27 KPRI, 4 Kopkar serta 8 Koperasi lainnya yang tersebar di seluruh kecamatan.

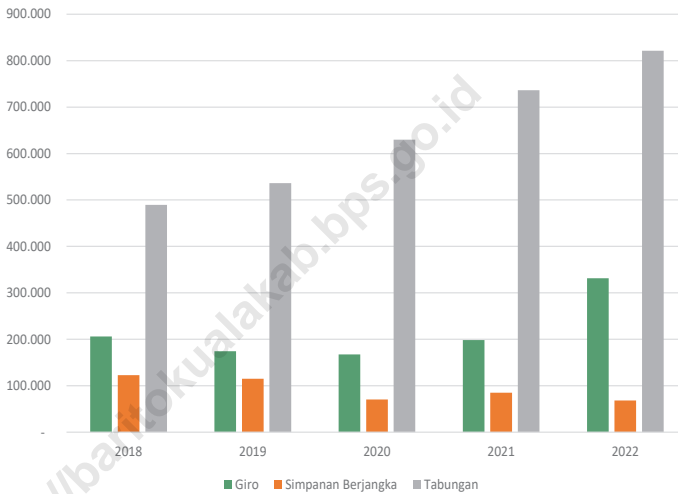
9.2 Cooperative

In 2022 there are 72 active cooperatives in Barito Kuala Regency consisting of 33 KUD, 27 KPRI, 4 Kopkar and 8 other cooperatives spread across all subdistricts.

<https://baritokualakab.bps.go.id>

Gambar 9.1
Figures

Posisi Simpanan Masyarakat (Rupiah dan Valuta Asing) pada Bank Umum dan BPR Menurut Jenis Simpanan di Kabupaten Barito Kuala (juta rupiah), 2018-2022
Outstanding of Private Deposits of Commercial and Rural Banks (Rupiah and Foreign Exchange) by Type of Deposit in Barito Kuala Regency (million rupiahs), 2018-2022



Sumber/Source: Kantor Perwakilan Bank Indonesia Provinsi Kalimantan Selatan/Bank of Indonesia-Kalimantan Selatan Province

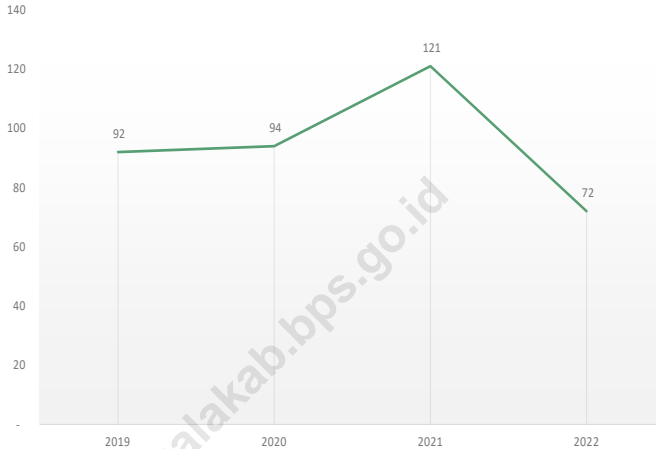
Gambar 9.2
Figures

Posisi Pinjaman Rupiah dan Valuta Asing yang Diberikan Bank Umum dan BPR Menurut Jenis Penggunaan di Kabupaten Barito Kuala (juta rupiah), 2018-2022
Outstanding of Loans in Rupiahs and Foreign Exchange of Commercial and Rural Banks by Type of Loans in Barito Kuala Regency (million rupiahs), 2018-2022



Sumber/Source: Kantor Perwakilan Bank Indonesia Provinsi Kalimantan Selatan/*Bank of Indonesia-Kalimantan Selatan Province*

Gambar 9.3 **Jumlah Koperasi di Kabupaten Barito Kuala, 2019-2022**
Figures **Number of Cooperatives in Barito Kuala Regency, 2019-2022**



Sumber/Source: Dinas Koperasi, Perindustrian, dan Perdagangan Kabupaten Barito Kuala/Cooperative Unit, Industry, and Trading Service of Barito Kuala Regency

9.1 PERBANKAN BANKING

Tabel 9.1.1 **Jumlah Bank Menurut Jenis Bank di Kabupaten Barito
Kuala, 2022**
*Number of Banks by Type of Bank in Barito Kuala
Regency, 2022*

Jenis Bank <i>Type of Bank</i>	Kantor Pusat <i>Head Office</i>	Kantor Cabang Branch Office	Kantor Cabang Pembantu Sub Branch Office	Kantor Kas <i>Cash Office</i>
(1)	(2)	(3)	(4)	(5)
Bank-Bank Umum/Commercial Banks	-	2	16	4
Bank Umum Konvensional/Conventional-based Commercial Banks	-	2	16	4
Bank Persero/ <i>State Banks</i>	-	1	11	-
Bank Pembangunan Daerah/ <i>Regional Government Banks</i>	-	1	4	4
Bank Swasta Nasional/ <i>Private National Banks</i>	-	-	1	-
Bank Asing/ <i>Foreign Banks</i>	-	-	-	-
Bank Umum Syariah/Sharia-based Comercial Bank	-	-	-	-
Bank Swasta Nasional/ <i>Private National Banks</i>	-	-	-	-
Bank Pembangunan Daerah/ <i>Regional Government Banks</i>	-	-	-	-
Bank Perkreditan/Pembiayaan Rakyat /Rural Banks	1	-	-	1
BPR Konvensional/Conventional-based Rural Banks	1	-	-	1
BPR Syariah/Sharia-based Rural Bank	-	-	-	-
Jumlah/Total	1	2	16	5

Sumber/Source: Otoritas Jasa Keuangan/Financial Services Authority

Tabel 9.1.2 **Posisi Simpanan Masyarakat (Rupiah dan Valuta Asing) pada Bank Umum dan BPR Menurut Jenis Simpanan di Kabupaten Barito Kuala (juta rupiah), 2018-2022**
Outstanding of Private Deposits of Commercial and Rural Banks (Rupiah and Foreign Exchange) by Type of Deposit in Barito Kuala Regency (million rupiahs), 2018-2022

Tahun Years	Giro Demand Deposit	Simpanan Berjangka Time Deposit	Tabungan Saving Deposit	Jumlah Total
(1)	(2)	(3)	(4)	(5)
2018	206 263	122 696	489 315	818 273
2019	174 355	115 185	536 401	825 942
2020	167 486	70 310	629 689	867 486
2021	198 240	84 807	736 273	1 019 320
2022	331 518	68 431	821 438	1 221 387

Sumber/Source: Kantor Perwakilan Bank Indonesia Provinsi Kalimantan Selatan/Bank of Indonesia-Kalimantan Selatan Province

Tabel
Table 9.1.3

Posisi Pinjaman Rupiah dan Valuta Asing yang Diberikan Bank Umum dan BPR Menurut Sektor Ekonomi di Kabupaten Barito Kuala (juta rupiah), 2019-2022

Outstanding of Loans in Rupiahs and Foreign Exchange of Commercial and Rural Banks by Economic Sectors in Barito Kuala Regency (million rupiahs), 2019-2022

Sektor Ekonomi <i>Economic Sector</i>	2019	2020	2021	2022
(1)	(2)	(3)	(4)	(5)
1. Pinjaman berdasarkan lapangan usaha <i>Loans by industrial origin</i>	1 492 305	1 888 658	1 949 996	1 620 829
Pertanian, Kehutanan, dan Perikanan/ <i>Agriculture, Forestry, and Fishing</i>	37 166	59 058	101 446	142 161
Pertambangan dan Penggalian/ <i>Mining and Quarrying</i>	134 098	19 163	97 988	55 327
Industri Pengolahan/ <i>Manufacturing</i>	37 842	63 976	60 825	47 786
Pengadaan Listrik dan Gas/ <i>Electricity and Gas</i>	170	308	366	229
Pengadaan Air; Pengelolaan Sampah, Limbah, dan Daur Ulang/ <i>Water Supply; Sewerage, Waste Management, and Remediation Activities</i>	3 086	2 549	2 319	2 082
Konstruksi/ <i>Construction</i>	81 351	68 148	52 710	55 276
Perdagangan Besar dan Eceran; Reparasi Mobil dan Sepeda Motor/ <i>Wholesale and Retail Trade; Repair of Motor Vehicles and Motorcycles</i>	613 615	334 758	417 365	425 141
Transportasi dan Pergudangan/ <i>Transportation and Storage</i>	15 943	62 678	19 715	16 030
Penyediaan Akomodasi dan Makan Minum/ <i>Accommodation and Food Service Activities</i>	5 567	9 086	11 986	18 461
Informasi dan Komunikasi/ <i>Information and Communication</i>	49	115	130	641
Jasa Keuangan dan Asuransi/ <i>Financial and Insurance Activities</i>	3 627	1 645	464	899
Real Estat/ <i>Real Estate Activities</i>	849	909	1 590	1 802
Jasa Perusahaan/ <i>Business Activities</i>	6 102	5 824	4 831	5 115

Lanjutan Tabel/*Continued Table* 9.1.3

Sektor Ekonomi Economic Sector	2019	2020	2021	2022
(1)	(2)	(3)	(4)	(5)
Administrasi Pemerintahan, Pertahanan, dan Jaminan Sosial Wajib/ <i>Public Administration and Defence; Compulsory Social Security</i>	5 786	-	-	-
Jasa Pendidikan/ <i>Education</i>	24 205	20 540	17 929	15 379
Jasa Kesehatan dan Kegiatan Sosial/ <i>Human Health and Social Work Activities</i>	299	459	613	1 064
Jasa Lainnya/ <i>Other Services Activities</i>	522 548	1 239 443	1 159 718	833 438
2. Pinjaman kepada bukan lapangan usaha <i>Loans to nonindustrial origin</i>	1 973 655	2 003 183	2 013 492	2 086 032
Rumah Tinggal/ <i>Housing</i>	1 269 454	1 287 905	1 302 601	1 314 960
Flat dan apartemen/ <i>Flat and apartment</i>	-	-	-	390
Rumah toko dan rumah kantor/ <i>shophouse and officehouse</i>	4 923	5 097	4 472	3 137
Kendaraan bermotor/ <i>Vehicles</i>	64 957	62 631	62 163	74 180
Lainnya/ <i>Others</i>	634 321	647 549	644 256	693 366
Jumlah/Total	3 465 959	3 891 841	3 963 489	3 706 862

Sumber/*Source*: Kantor Perwakilan Bank Indonesia Provinsi Kalimantan Selatan/*Bank of Indonesia-Kalimantan Selatan Province*

Tabel
Table 9.1.4

Posisi Pinjaman Rupiah dan Valuta Asing yang Diberikan Bank Umum dan BPR Menurut Jenis Penggunaan di Kabupaten Barito Kuala (juta rupiah), 2018-2022
Outstanding of Loans in Rupiahs and Foreign Exchange of Commercial and Rural Banks by Type of Loans in Barito Kuala Regency (million rupiahs), 2018-2022

Tahun Years	Modal Kerja Working Capital	Investasi Investasi	Konsumsi Consumption	Jumlah Total
(1)	(2)	(3)	(4)	(5)
2018	698 577	559 605	1 850 729	3 108 912
2019	782 975	599 042	1 973 655	3 355 672
2020	520 300	1 368 358	2 003 183	3 891 841
2021	642 811	1 307 185	2 013 492	3 963 489
2022	715 278	905 551	2 086 032	3 706 862

Sumber/Source: Kantor Perwakilan Bank Indonesia Provinsi Kalimantan Selatan/Bank of Indonesia-Kalimantan Selatan Province

Tabel 9.1.5 **Posisi Kredit Usaha Mikro, Kecil, dan Menengah (UMKM) pada Bank Umum di Kabupaten Barito Kuala (juta rupiah), 2018-2022**
Outstanding of Micro, Small, and Medium Enterprises (MSMEs) Credits of Commercial Banks in Barito Kuala Regency (million rupiahs), 2018-2022

Tahun Years	Mikro Micro	Kecil Small	Menengah Medium	Jumlah Total
(1)	(2)	(3)	(4)	(5)
2018	144 333	166 312	169 401	480 046
2019	178 562	209 341	170 410	558 314
2020	159 331	227 365	409 562	796 257
2021	278 447	262 577	210 234	751 258
2022	377 090	264 029	84 126	725 245

Sumber/Source: Kantor Perwakilan Bank Indonesia Provinsi Kalimantan Selatan/Bank of Indonesia-Kalimantan Selatan Province

Tabel
Table 9.1.6**Posisi Kredit pada Usaha Mikro, Kecil, dan Menengah (UMKM) yang Diberikan Bank Umum Menurut Jenis Penggunaan di Kabupaten Barito Kuala (juta rupiah), 2018-2022*****Outstanding of Commercial Banks Credits to Micro, Small, and Medium Enterprises (MSMEs) by Type of Credits in Barito Kuala Regency (million rupiahs), 2018-2022***

Tahun Years	Modal Kerja Working Capital	Investasi Investasi	Tidak Teridentifikasi Unidentified	Jumlah Total
(1)	(2)	(3)	(4)	(5)
2018	312 260	167 786	-	480 046
2019	364 822	193 492	-	558 314
2020	414 180	382 077	-	796 257
2021	511 346	239 912	-	751 258
2022	592 494	132 751	-	725 245

Sumber/Source: Kantor Perwakilan Bank Indonesia Provinsi Kalimantan Selatan/Bank of Indonesia-Kalimantan Selatan Province

Tabel
Table 9.1.7

Posisi Kredit Mikro, Kecil, dan Menengah yang Diberikan Bank Umum Menurut Sektor Ekonomi di Kabupaten Barito Kuala (juta rupiah), 2019-2022
Outstanding of Commercial Banks Credits to Micro, Small, and Medium Scale Enterprise by Economic Sectors in Barito Kuala Regency (million rupiahs), 2019-2022

Sektor Ekonomi Economic Sector	2019	2020	2021	2022
(1)	(2)	(3)	(4)	(5)
1. Pinjaman berdasarkan lapangan usaha <i>Loans by industrial origin</i>	558 314	796 257	751 258	725 245
Pertanian, Kehutanan, dan Perikanan/ <i>Agriculture, Forestry, and Fishing</i>	36 343	55 812	100 256	140 446
Pertambangan dan Penggalian/ <i>Mining and Quarrying</i>	4 666	4 496	91 232	7 986
Industri Pengolahan/ <i>Manufacturing</i>	10 500	13 334	36 771	31 965
Pengadaan Listrik dan Gas/ <i>Electricity and Gas</i>	170	308	366	229
Pengadaan Air; Pengelolaan Sampah, Limbah, dan Daur Ulang/ <i>Water Supply; Sewerage, Waste Management, and Remediation Activities</i>	2 731	2 349	2 281	2 082
Konstruksi/ <i>Construction</i>	46 423	41 143	30 532	29 583
Perdagangan Besar dan Eceran; Reparasi Mobil dan Sepeda Motor/ <i>Wholesale and Retail Trade; Repair of Motor Vehicles and Motorcycles</i>	264 554	286 147	323 794	348 433
Transportasi dan Pergudangan/ <i>Transportation and Storage</i>	8 782	17 605	13 434	15 603
Penyediaan Akomodasi dan Makan Minum/ <i>Accommodation and Food Service Activities</i>	5 392	8 148	10 678	17 332
Informasi dan Komunikasi/ <i>Information and Communication</i>	49	68	130	641
Jasa Keuangan dan Asuransi/ <i>Financial and Insurance Activities</i>	3 227	1 645	464	899
Real Estat/ <i>Real Estate Activities</i>	550	609	592	1 065
Jasa Perusahaan/ <i>Business Activities</i>	4 124	4 710	4 831	5 115

Lanjutan Tabel/*Continued Table* 9.1.7

Sektor Ekonomi <i>Economic Sector</i>	2019	2020	2021	2022
(1)	(2)	(3)	(4)	(5)
Administrasi Pemerintahan, Pertahanan, dan Jaminan Sosial Wajib/ <i>Public Administration and Defence; Compulsory Social Security</i>	-	-	-	-
Jasa Pendidikan/ <i>Education</i>	22 977	20 540	17 906	15 379
Jasa Kesehatan dan Kegiatan Sosial/ <i>Human Health and Social Work Activities</i>	299	428	613	1 051
Jasa Lainnya/ <i>Other Services Activities</i>	147 525	338 915	117 378	107 436
2. Pinjaman kepada bukan lapangan usaha <i>Loans to nonindustrial origin</i>	-	-	-	-
Rumah Tinggal/ <i>Housing</i>	-	-	-	-
Flat dan apartemen/ <i>Flat and apartment</i>	-	-	-	-
Rumah toko dan rumah kantor/ <i>shophouse and officehouse</i>	-	-	-	-
Kendaraan bermotor/ <i>Vehicles</i>	-	-	-	-
Lainnya/ <i>Others</i>	-	-	-	-
Jumlah/Total	558 314	796 257	751 258	725 245

Sumber/*Source*: Kantor Perwakilan Bank Indonesia Provinsi Kalimantan Selatan/*Bank of Indonesia-Kalimantan Selatan Province*

9.2 KOPERASI COOPERATIVE

Tabel 9.2.1 **Jumlah Koperasi Aktif Menurut Kecamatan di Kabupaten Barito Kuala, 2019–2022**
Table 9.2.1 **Number of Active Cooperative by Subdistrict in Barito Kuala Regency, 2019–2022**

Kecamatan Subdistrict	2019	2020	2021	2022
(1)	(2)	(3)	(4)	(5)
Tabunganen	3	3	6	3
Tamban	5	6	7	5
Mekarsari	4	4	4	2
Anjir Pasar	4	4	8	4
Anjir Muara	3	3	6	3
Alalak	8	8	14	5
Mandastana	2	2	2	2
Jejangkit	3	3	3	1
Belawang	3	3	5	5
Wanaraya	9	9	10	5
Barambai	4	4	6	2
Rantau Badauh	3	3	4	3
Cerbon	3	3	4	1
Bakumpai	5	5	6	3
Marabahan	29	30	32	25
Tabukan	2	2	2	2
Kuripan	2	2	2	1
Barito Kuala	92	94	121	72

Sumber/Source: Dinas Koperasi, Perindustrian, dan Perdagangan Kabupaten Barito Kuala/Cooperative Unit, Industry, and Trading Service of Barito Kuala Regency

Tabel
Table 9.2.2**Jumlah Koperasi Menurut Jenis Koperasi dan Kecamatan di Kabupaten Barito Kuala, 2022**
Number of Cooperative by Kind of Cooperative and Subdistrict in Barito Kuala Regency, 2022

Kecamatan Subdistrict	Jenis Koperasi/ Kind of Cooperative					Jumlah Total
	KUD	KPRI	KOPKAR	KOPPAS	Lainnya Other	
(1)	(2)	(3)	(4)	(5)	(6)	(7)
Tabunganan	2	1	-	-	-	3
Tamban	2	1	-	-	2	5
Mekarsari	1	1	-	-	-	2
Anjir Pasar	3	1	-	-	-	4
Anjir Muara	2	1	-	-	-	3
Alalak	3	-	1	-	1	5
Mandastana	1	1	-	-	-	2
Jejangkit	1	-	-	-	-	1
Belawang	3	1	1	-	-	5
Wanaraya	4	1	-	-	-	5
Barambai	1	1	-	-	-	2
Rantau Badauh	2	1	-	-	-	3
Cerbon	1	-	-	-	-	1
Bakumpai	2	-	-	-	1	3
Marabahan	3	16	2	-	4	25
Tabukan	1	1	-	-	-	2
Kuripan	1	-	-	-	-	1
Barito Kuala	33	27	4	-	8	72

Sumber/Source: Dinas Koperasi, Perindustrian, dan Perdagangan Kabupaten Barito Kuala/Cooperative Unit, Industry, and Trading Service of Barito Kuala Regency

PENGELUARAN PENDUDUK

Population Expenditure

RATA-RATA PENGELUARAN PER KAPITA SEBULAN UNTUK KELOMPOK KOMODITAS MAKANAN DI KABUPATEN BARITO KUALA TAHUN 2022 ADALAH

MONTHLY AVERAGE EXPENDITUR PER CAPITA FOR 'TOTAL FOOD' COMMODITY GROUP IN BARITO KUALA REGENCY IS

RP 646.892



RATA-RATA PENGELUARAN PER KAPITA SEBULAN DI KABUPATEN BARITO KUALA TAHUN 2022 ADALAH

MONTHLY AVERAGE EXPENDITURE PER CAPITA IN BARITO KUALA REGENCY 2022 IS

RP 1.154.711

RATA-RATA PENGELUARAN PER KAPITA SEBULAN UNTUK KELOMPOK KOMODITAS BUKAN MAKANAN DI KABUPATEN BARITO KUALA TAHUN 2022 ADALAH

MONTHLY AVERAGE EXPENDITUR PER CAPITA FOR 'TOTAL NON FOOD' COMMODITY GROUP IN BARITO KUALA REGENCY IS

RP 507.819



PENJELASAN TEKNIS

TECHNICAL NOTES

1. Data konsumsi/pengeluaran yang dikumpulkan pada Susenas Maret dibagi menjadi 2 kelompok, yaitu makanan dan bukan makanan.
2. Pengumpulan data pada sebagian besar kelompok bulan makanan hanya mencakup nilai pengeluaran barang yang dikonsumsi, kecuali beberapa jenis barang tertentu juga dikumpulkan kuantitasnya, seperti listrik, air, gas, dan bahan bakar minyak (BBM)
3. Referensi waktu survei yang digunakan adalah selama seminggu terakhir untuk konsumsi makanan dan sebulan atau setahun terakhir untuk konsumsi bukan makanan.
4. **Pengeluaran rata-rata per kapita** adalah biaya yang dikeluarkan untuk konsumsi semua anggota rumah tangga selama sebulan baik yang berasal dari pembelian, pemberian maupun produksi sendiri dibagi dengan banyaknya anggota rumah tangga dalam rumah tangga tersebut.

1. *The consumption/expenditure data collected in March Susenas are divided into two groups, namely food and non-food.*
2. *Data collection on mostly non-food groups cover only the value of expenditures consumed except for certain commodities can also collected its quantity, such as the use of electricity, water, gas, and fuel oil (BBM).*
3. *The survey time reference period is previous week before enumeration date for food consumption, and last month or last year for non-food consumption.*
4. ***Per capita Average Expenditure*** *is the cost spent for all household members consumption during the month, whether from purchasing, giving or own production, divided by the number of household members in the household.*

ULASAN

Hasil Survei Sosial Ekonomi Nasional yang dilakukan di Kabupaten Barito Kuala pada tahun 2022 menunjukkan bahwa persentase rumah tangga yang memiliki pengeluaran diatas 4 juta rupiah sebesar 38,32%, sedangkan untuk pengeluaran perkapita paling banyak berada di golongan 750.000 - 999.999 ribu rupiah dengan persentase sebanyak 30,43%.

Dari segi komoditas, pengeluaran perkapita yang paling banyak dikeluarkan masyarakat Barito Kuala adalah makanan sebanyak 56,02% dengan 17,58% diantaranya merupakan makanan jadi sedangkan pengeluaran perkapita untuk bukan makanan sebesar 43,98% dengan perumahan fasilitas rumah tangga masih mendominasi sebesar 24,22%.

DESCRIPTION

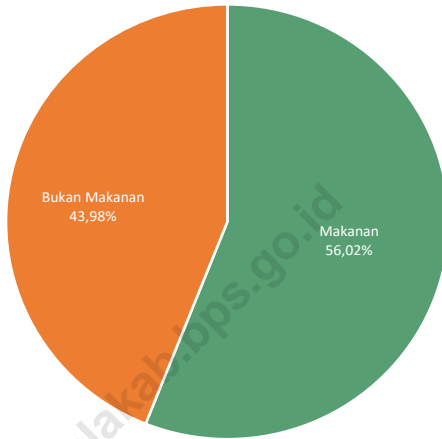
The results of the National Socioeconomic Survey conducted in Barito Kuala Regency in 2022 show that the percentage of households that have expenditures above 4 million rupiah is 38.32%, while for per capita expenditure the most are in the 750,000 - 999,999 thousand rupiah group with a percentage of 30.43%.

In terms of commodities, the most per capita expenditure incurred by the people of Barito Kuala was food as much as 56.02% of which 17.58% were prepared food while per capita expenditure for non-food was 43.98% with housing and household facilities still dominating at 24. 22%.

Gambar
Figures

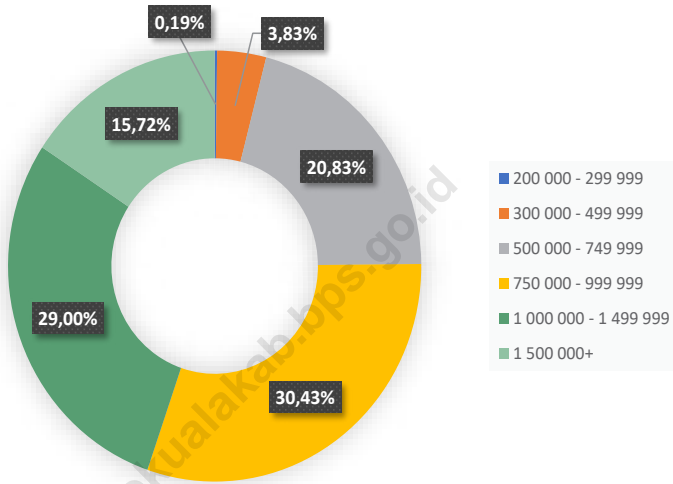
10.1

Persentase Pengeluaran per Kapita Sebulan Menurut Jenis Pengeluaran di Kabupaten Barito Kuala, 2022
Percentage of Monthly Expenditure per Capita by Type of Expenditure in Barito Kuala Regency, 2022



Sumber/Source: BPS, Survei Sosial Ekonomi Nasional (Susenas) Maret/BPS-Statistics Indonesia, National Socioeconomic Survey March

Gambar 10.2 **Persentase Penduduk Menurut Golongan Pengeluaran per Kapita Sebulan di Kabupaten Barito Kuala, 2022**
Figures **Percentage of Population by Class of Monthly Expenditure per Capita in Barito Kuala Regency, 2022**



Sumber/Source: BPS, Survei Sosial Ekonomi Nasional (Susenas) Maret/BPS-Statistics Indonesia, National Socioeconomic Survey March

Tabel 10.1 Rata-rata Pengeluaran per Kapita Sebulan Menurut Kelompok Komoditas (rupiah) di Kabupaten Barito Kuala, 2021 dan 2022
Monthly Average Expenditure per Capita by Commodity Group (rupiahs) in Barito Kuala Regency, 2021 and 2022

Kelompok Komoditas/Commodity Group	2021	2022
(1)	(2)	(3)
Makanan/Food		
Padi-padian/Cereals	83 642	85 038
Umbi-umbian/Tubers	4 572	4 208
Ikan/udang/cumi/kerang/Fish/shrimp/common squid/shells	80 952	81 848
Daging/Meat	18 933	20 879
Telur dan susu/Eggs and milk	36 261	29 687
Sayur-sayuran/Vegetables	37 878	42 735
Kacang-kacangan/Legumes	8 772	9 291
Buah-buahan/Fruits	17 540	20 763
Minyak dan kelapa/Oil and coconut	16 351	22 851
Bahan minuman/Beverage stuffs	23 384	24 972
Bumbu-bumbuan/Spices	14 749	16 902
Konsumsi lainnya/Miscellaneous food items	15 929	15 480
Makanan dan minuman jadi/Prepared food and beverages	203 862	202 978
Rokok/Cigarettes	70 210	69 260
Jumlah makanan/Total food	633 035	646 892
Bukan makanan/Non-food		
Perumahan dan fasilitas rumah tangga/Housing and household facilities	266 061	279 711
Aneka barang dan jasa/Goods and services	119 688	105 415
Pakaian, alas kaki, dan tutup kepala/Clothing, footwear, and headgear	28 856	31 936
Barang tahan lama/Durable goods	48 901	46 172
Pajak, pungutan, dan asuransi/Taxes and insurance	31 923	36 064
Keperluan pesta dan upacara/kenduri/Parties and ceremonies	5 237	8 521
Jumlah bukan makanan/Total non-food	500 666	507 819
Jumlah/Total	1 133 701	1 154 711

Sumber/Source: BPS, Survei Sosial Ekonomi Nasional (Susenas) Maret/BPS-Statistics Indonesia, National Socioeconomic Survey March

Tabel 10.2 **Persentase Pengeluaran per Kapita Sebulan Menurut Kelompok Komoditas di Kabupaten Barito Kuala, 2021 dan 2022**
Percentage of Monthly Expenditure per Capita by Commodity Group in Barito Kuala Regency, 2021 and 2022

Kelompok Komoditas/Commodity Group	2021	2022
(1)	(2)	(3)
Makanan/Food		
Padi-padian/Cereals	7,38	7,36
Umbi-umbian/Tubers	0,40	0,36
Ikan/udang/cumi/kerang/Fish/shrimp/common squid/shells	7,14	7,09
Daging/Meat	1,67	1,81
Telur dan susu/Eggs and milk	3,20	2,57
Sayur-sayuran/Vegetables	3,34	3,70
Kacang-kacangan/Legumes	0,77	0,80
Buah-buahan/Fruits	1,55	1,80
Minyak dan kelapa/Oil and coconut	1,44	1,98
Bahan minuman/Beverage stuffs	2,06	2,16
Bumbu-bumbuan/Spices	1,30	1,46
Konsumsi lainnya/Miscellaneous food items	1,41	1,34
Makanan dan minuman jadi/Prepared food and beverages	17,98	17,58
Rokok/Cigarettes	6,19	6,00
Jumlah makanan/Total food	55,84	56,02
Bukan makanan/Non-food		
Perumahan dan fasilitas rumah tangga/Housing and household facilities	23,47	24,22
Aneka barang dan jasa/Goods and services	10,56	9,13
Pakaian, alas kaki, dan tutup kepala/Clothing, footwear, and headgear	2,55	2,77
Barang tahan lama/Durable goods	4,31	4,00
Pajak, pungutan, dan asuransi/Taxes and insurance	2,82	3,12
Keperluan pesta dan upacara/kenduri/Parties and ceremonies	0,46	0,74
Jumlah bukan makanan/Total non-food	44,16	43,98
Jumlah/Total	100,00	100,00

Sumber/Source: BPS, Survei Sosial Ekonomi Nasional (Susenas) Maret/BPS-Statistics Indonesia, National Socioeconomic Survey March

Tabel 10.3 **Persentase Penduduk Menurut Golongan Pengeluaran Per Kapita Sebulan di Kabupaten Barito Kuala, 2021 dan 2022**
Table *Percentage of Population by Class of Monthly Expenditure per Capita in Barito Kuala Regency, 2021 and 2022*

Golongan Pengeluaran Per Kapita Sebulan (rupiah) <i>Class of Monthly Expenditure per Capita (rupiahs)</i>	2021	2022
(1)	(2)	(3)
< 150 000	-	-
150 000–199 999	-	-
200 000–299 999	0,16	0,19
300 000–499 999	4,36	3,83
500 000–749 999	25,97	20,83
750 000–999 999	23,75	30,43
1 000 000–1 499 999	28,82	29,00
1 500 000+	16,94	15,72
Jumlah/Total	100,00	100,00

Sumber/Source: BPS, Survei Sosial Ekonomi Nasional (Susenas) Maret/BPS-Statistics Indonesia, National Socioeconomic Survey March

Tabel 10.4 **Persentase Rumah Tangga Menurut Golongan Pengeluaran Sebulan di Kabupaten Barito Kuala, 2021 dan 2022**
Percentage of Households by Class of Monthly Expenditure in Barito Kuala Regency, 2021 and 2022

Golongan Pengeluaran <i>Spending Group</i> (Rp)	2021	2022
(1)	(2)	(3)
< 500 000	0,53	-
500 000 - 999 999	2,05	1,36
1 000 000 - 1 499 999	4,69	3,31
1 500 000 - 1 999 999	8,03	7,04
2 000 000 - 2 499 999	13,45	11,45
2 500 000 - 2 999 999	14,91	15,36
3 000 000 - 3 499 999	11,16	11,54
3 500 000 - 3 999 999	10,20	11,63
4 000 000+	34,98	38,32
Jumlah/Total	100,00	100,00

Sumber/Source: BPS, Survei Sosial Ekonomi Nasional (Susenas) Maret/BPS-Statistics Indonesia, National Socioeconomic Survey March

PERDAGANGAN

Trade

JUMLAH SARANA PERDAGANGAN MENURUT JENISNYA DI KABUPATEN BARITO KUALA TAHUN 2022



NUMBER OF TRADING FACILITIES BY TYPE OF FACILITY IN BARITO KUALA REGENCY 2022

01. Pasar/Market

51



02. Toko/Store

31



03. Kios

728



PENJELASAN TEKNIS

1. **Pasar** adalah area tempat jual beli barang dengan jumlah penjual lebih dari satu baik yang disebut sebagai pusat perbelanjaan, pasar rakyat/tradisional, pertokoan, mall, plaza, pusat perdagangan, maupun sebutan lainnya.
2. **Pasar rakyat/tradisional** adalah pasar yang dibangun dan dikelola oleh pemerintah, pemerintah daerah, swasta, BUMN dan BUMD termasuk kerjasama dengan swasta dengan tempat usaha berupa toko, kios, los dan tenda yang dimiliki/dikelola oleh pedagang kecil, dengan usaha kecil, modal kecil dan proses jual beli barang dagangan melalui tawar menawar.
3. **Pusat perbelanjaan** adalah suatu arena tertentu yang terdiri dari satu atau beberapa bangunan yang didirikan secara vertikal maupun horizontal, yang dijual atau disewakan kepada pelaku usaha atau dikelola sendiri untuk melakukan kegiatan perdagangan barang.
4. **Toko swalayan** adalah toko dengan sistem pelayanan mandiri, menjual berbagai jenis barang secara eceran yang berbentuk minimarket,

TECHNICAL NOTES

1. **Market** is an area where the sale and purchase of goods with more than one number of sellers is referred to as shopping centers, traditional markets, shops, malls, plazas, trade centers, or other designations.
2. **Traditional markets** are markets that are built and managed by the government, local government, private sector, BUMN and BUMD including cooperation with the private sector with business places in the form of shops, kiosks, booths and tents owned / managed by small traders, with small businesses, small capital and the selling process. buy merchandise through bargaining.
3. **A shopping center** is a certain arena consisting of one or several buildings erected vertically or horizontally, which are sold or leased to business actors or managed independently to carry out trading activities in goods.
4. **Self-service stores** is a shop with an independent service system, selling various types of goods in retail in the form of minimarkets, supermarkets, department stores,

supermarket, departemen store, hypermarket ataupun grosir yang berbentuk perkulakan.

hypermarkets or wholesale in the form of groceries.

<https://baritokualakab.bps.go.id>

ULASAN

Sarana perdagangan di Kabupaten Barito Kuala tidak banyak mengalami peningkatan dari tahun 2021, hanya jumlah toko yang meningkat sebanyak 7 toko. sedangkan untuk yang lainnya tetap dengan 51 pasar dan 728 kios.

Berdasarkan data dari Dinas Penanaman Modal dan Pelayanan Terpadu Satu Pintu jumlah pedagang yang memiliki perizinan adalah sebanyak 740 pedagang kecil.

DESCRIPTION

Trading facilities in Barito Kuala Regency have not increased much from 2021, only the number of shops has increased by 7 shops. while for the others it remains with 51 markets and 728 kiosks.

Based on data from the Investment and One-Stop Service Office, the number of traders who have licenses is 740 small traders.

<https://baritokualakab.bps.go.id>

**Gambar
Figures**

11.1

Perkembangan Sarana Perdagangan Menurut Jenisnya di Kabupaten Barito Kuala, 2019–2022
Development of Trading Facilities by Type of Facility in Barito Kuala Regency, 2019–2022



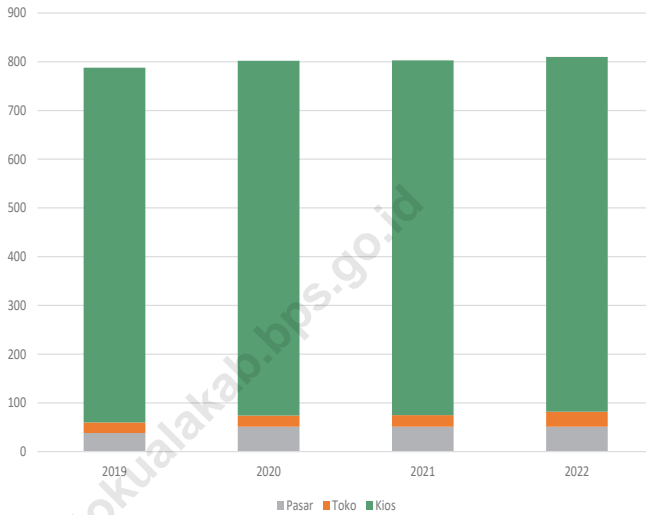
Sumber/Source: Dinas Koperasi, Perindustrian, dan Perdagangan Kabupaten Barito Kuala/Cooperative Unit, Industry, and Trading Service of Barito Kuala Regency

Gambar
Figures

11.2

**Jumlah Pedagang Menurut Surat Izin Usaha
Perdagangan yang Diterbitkan di Kabupaten Barito
Kuala, 2022**

***Number of Merchants by Published Bussiness License in
Barito Kuala Regency, 2022***



Sumber/Source: Dinas Penanaman Modal dan Pelayanan Terpadu Satu Pintu Kabupaten Barito Kuala/
Investment Service and Integrated Licensing Office of Barito Kuala Regency

Tabel 11.1 **Jumlah Sarana Perdagangan Menurut Jenisnya di Kabupaten Barito Kuala, 2019–2022**
Table 11.1 **Number of Trading Facilities by Type of Facility in Barito Kuala Regency, 2019–2022**

Jenis Sarana Perdagangan Type of Trading Facilities	2019	2020	2021	2022
(1)	(2)	(3)	(4)	(5)
Pasar/Market	38	51	51	51
Toko/Store	22	23	24	31
Kios	728	728	728	728
Warung	-	-	-	-
Jumlah/Total	788	802	803	810

Sumber/Source: Dinas Koperasi, Perindustrian, dan Perdagangan Kabupaten Barito Kuala/Cooperative Unit, Industry, and Trading Service of Barito Kuala Regency

Tabel 11.2
Table

Pasar di Kabupaten Barito Kuala, 2022
Market in Barito Kuala Regency, 2022

Pasar Market	Lokasi Location	Luas With	Kios Kiosk	Lapak Stall	Los	Pedagang Traders
(1)	(2)	(3)	(4)	(5)	(6)	(7)
Pasar Wangkang	Marabahan	1 660 m ²	84	-	72	213
Pasar Ikan Wangkang	Marabahan	1 301,85 m ²	-	-	104	105
Pasar Baru Marabahan Timur	Marabahan	1 387,5 m ²	35	-	198	233
Pasar Antar Jaya	Marabahan	220 m ²	-	-	21	50
Pasar Antar Baru	Marabahan
Pasar Sei Gampa	Rantau Badauh	3 500 m ²	-	-	150	404
Pasar Sei Pantai	Rantau Badauh	3 500 m ²	-	-	-	70
Pasar Danda Jaya	Rantau Badauh	1 100 m ²	-	-	52	110
Pasar Barambai Muara	Barambai	2 500 m ²	-	-	34	150
Pasar Barambai Kolam Kiri	Barambai	3 500 m ²	-	-	50	200
Pasar Rabu	Barambai	2 800 m ²	-	-	10	75
Pasar Sei Seluang	Belawang	2 500 m ²	-	-	34	120
Pasar Karang Buah	Belawang
Pasar Bambang	Belawang
Pasar Belawang	Belawang
Pasar Kolam Kiri	Wanaraya	2 100 m ²	-	-	70	136
Pasar Sidumulyo	Wanaraya	1 500 m ²	-	-	25	110

Lanjutan Tabel/*Continued Table* 11.2

Pasar Market	Lokasi Location	Luas With	Kios Kiosk	Lapak Stall	Los	Pedagang Traders
(1)	(2)	(3)	(4)	(5)	(6)	(7)
Pasar Sumber Rahayu	Wanaraya
Pasar Simpang Jaya	Wanaraya
Pasar Anjir Muara	Anjir Muara	3 500 m ²	-	-	41	270
Pasar Codeco	Anjir Muara	600 m ²	-	-	20	30
Pasar KM. 21	Anjir Muara	700 m ²	-	-	66	270
Pasar KM. 14	Anjir Pasar	600 m ²	-	-	40	263
Pasar Anjir Pasar	Anjir Pasar	7 200 m ²	52	-	96	750
Pasar Jejangkit	Jejangkit	2 800 m ²	-	-	30	135
Pasar Tanipah	Mandastana	1 716 m ²	-	-	34	130
Pasar Tabing Rimbah	Mandastana	1 200 m ²	-	-	42	70
Pasar Karang Bunga	Mandastana
Pasar KM.6	Tamban	2 000 m ²	-	-	150	350
Pasar Subarjo/ Jelapat I	Tamban	850 m ²	-	-	42	150
Pasar KM. 12	Mekarsari	12 500 m ²	-	-	70	350
Pasar KM.5	Mekarsari	1 100 m ²	-	-	14	115
Pasar KM 17	Mekarsari	1 700 m ²	-	-	24	130
Jelapat II	Mekarsari	2 000 m ²	-	-	40	125
Pasar Mekarsari	Mekarsari
Pasar Tabunganen Muara	Tabunganen	3 100 m ²	-	-	92	240

Lanjutan Tabel/*Continued Table* 11.2

Pasar Market	Lokasi Location	Luas With	Kios Kiosk	Lapak Stall	Los	Pedagang Traders
(1)	(2)	(3)	(4)	(5)	(6)	(7)
Pasar Beringin Kencana	Tabunganen	1 400 m ²	-	-	14	114
Pasar Desa Pemurus	Tabunganen	3 000 m ²	-	-	21	150
Pasar Induk Handil Bakti	Alalak	31 000 m ²	271	-	160	150
Pasar Berangas Barat	Alalak	7 500 m ²	21	-	50	350
Pasar Beringin	Alalak
Pasar Semangat Dalam	Alalak
Pasar Rimbun Tulang	Kuripan	4 000 m ²	-	-	50	50
Pasar Tabatan Baru	Kuripan	400 m ²	-	-	-	75
Pasar Jambu	Kuripan	400 m ²	-	-	-	50
Pasar Kabuau	Kuripan	1 600 m ²	-	-	-	-
Pasar Asia Baru	Kuripan
Pasar Tabukan Raya	Tabukan	2 100 m ²	-	-	56	315
Pasar Bantuil	Cerbon	1 830 m ²	-	-	50	150
Pasar KUD Basunondo	Rantau Badauh	3 500 m ²	15	-	64	150
Pasar Baru Marabahan Barat	Marabahan	14 440 m ²	196	-	60	315

Sumber/*Source*: Dinas Koperasi, Perindustrian, dan Perdagangan Kabupaten Barito Kuala/*Cooperative Unit, Industry, and Trading Service of Barito Kuala Regency*

Tabel 11.3 Jumlah Pedagang Menurut Kecamatan dan Surat Izin Usaha Perdagangan yang Diterbitkan di Kabupaten Barito Kuala, 2022
Number of Merchants by Subdistrict and Published Bussiness License in Barito Kuala Regency, 2022

Kecamatan Subdistrict	Pedagang Besar Wholesalers	Pedagang Menengah Medium Traders	Pedagang Kecil Small Traders
(1)	(2)	(3)	(4)
Tabunganen	7	-	14
Tamban	11	5	27
Mekarsari	-	-	-
Anjir Pasar	1	-	7
Anjir Muara	3	-	9
Alalak	108	25	298
Mandastana	-	-	90
Jejangkit	-	-	13
Belawang	-	-	1
Wanaraya	-	-	-
Barambai	-	-	4
Rantau Badauh	1	23	22
Cerbon	2	-	-
Bakumpai	1	-	51
Marabahan	5	77	181
Tabukan	-	-	4
Kuripan	-	-	19
Barito Kuala	139	130	740

Sumber/Source: Dinas Penanaman Modal dan Pelayanan Terpadu Satu Pintu Kabupaten Barito Kuala/Investment Service and Integrated Licensing Office of Barito Kuala Regency

SISTEM NERACA REGIONAL

System of Regional Accounts

PERTANIAN, KEHUTANAN, DAN PERIKANAN **AGRICULTURE, FORESTRY, AND FISHING**

Lapangan Usaha dengan Nilai Produk Domestik
Regional Bruto Terbesar di Barito Kuala Tahun 2022
*Industry with Highest Value Gross Regional Domestic Product in
Barito Kuala Regency 2022*

RP 2613,93 MILIAR

atas dasar harga berlaku
(*at current market
prices*)



PENJELASAN TEKNIS

1. Produk Domestik Bruto pada tingkat nasional serta Produk Domestik Regional Bruto (PDRB) pada tingkat regional (provinsi) menggambarkan kemampuan suatu wilayah untuk menciptakan nilai tambah pada suatu waktu tertentu. Untuk menyusun PDB maupun PDRB digunakan 2 pendekatan, yaitu lapangan usaha dan pengeluaran. Keduanya menyajikan komposisi data nilai tambah dirinci menurut sumber kegiatan ekonomi (lapangan usaha) dan menurut komponen penggunaannya. PDB maupun PDRB dari sisi lapangan usaha merupakan penjumlahan seluruh komponen nilai tambah bruto yang mampu diciptakan oleh sektor-sektor ekonomi atas berbagai aktivitas produksinya. Sedangkan dari sisi pengeluaran menjelaskan tentang penggunaan dari nilai tambah tersebut.
2. PDRB menurut lapangan usaha mengalami perubahan klasifikasi dari 9 lapangan usaha menjadi 21 lapangan usaha.
3. PDRB menurut lapangan usaha dirinci menurut total nilai tambah dari seluruh sektor ekonomi yang mencakup lapangan usaha Pertanian,

TECHNICAL NOTES

1. *The basic measure of the value added arising from economic activity is known as Gross Domestic Product at the national level and Gross Regional Domestic Product (GRDP) at the regional level (provinces/ regencies/ municipalities). To compile these statistics, two approaches have been used, i e "production approach" and "expenditure approach". The first approach is to measure value added produced by various kinds of economic activities, while the second approach is to measure final uses of the country's output. In other words, GDP/GRDP is the sum of total value added produced by all economic industries (activities) and the way of using it.*
2. *GRDP by industry classification changes from 9 sectors to 17 industries.*
3. *GRDP by industry is classified by types of economic activities such as Agriculture, Forestry and Fishing; Mining and Quarrying; Manufac-turing;*

Kehutanan, dan Perikanan; Pertambangan dan Penggalian; Industri Pengolahan; Pengadaan Listrik dan Gas; Pengadaan Air, Pengelolaan Sampah, Limbah dan Daur Ulang; Konstruksi; Perdagangan Besar dan Eceran, Reparasi Mobil dan Sepeda Motor; Transportasi dan Pergudangan; Penyediaan Akomodasi dan Makan Minum; Informasi dan Komunikasi; Jasa Keuangan dan Asuransi; Real Estat; Jasa Perusahaan; Administrasi Pemerintahan, Pertahanan, dan Jaminan Sosial Wajib; Jasa Pendidikan; Jasa Kesehatan dan Kegiatan Sosial; dan Jasa lainnya.

Electricity and Gas; Water Supply, Sewerage, Waste Management and Remediation Activities; Construction; Wholesale and Retail Trade; Repair of Motor Vehicles and Motorcycles; Transportation and Storage; Accomodation and Food Service Activities; Information and Communication; Financial and Insurance Activities; Real Estate Activities; Business Activities; Public Administration; Defence and Compulsory Social Security; Education; Human Health and Social Work Activities; and Other Services Activities.

4. Produk Domestik Bruto maupun agregat turunannya disajikan dalam 2 (dua) versi penilaian, yaitu atas dasar "harga berlaku" dan atas dasar "harga konstan". Disebut sebagai harga berlaku karena seluruh agregat dinilai dengan menggunakan harga pada tahun berjalan, sedangkan harga konstan penilaiannya didasarkan kepada harga satu tahun dasar tertentu, dalam publikasi ini digunakan harga tahun 2010.
5. Laju pertumbuhan PDRB diperoleh dari perhitungan PDB atas dasar harga konstan Diperoleh dengan cara mengurangi nilai PDRB pada tahun ke-n terhadap

4. *GDP and its aggregations are presented in two forms: at current market prices and at constant base year market prices. In presenting current market prices, all aggregates are valued at current market prices, while base year constant market prices are shown by valuing all aggregates at fixed base year prices Year of 2010 is used as the base year in this publication.*
5. *Growth rate of GRDP is derived from GRDP at constant market prices It is obtained by subtracting the value of GRDP year n with the value of GRDP year n-1, divided by the value of GRDP year n-1*

nilai pada tahun ke $n-1$ (tahun sebelumnya), dibagi dengan nilai pada tahun ke $n-1$, dikalikan dengan 100 persen. Laju pertumbuhan menunjukkan perkembangan agregat pendapatan dari satu waktu tertentu terhadap waktu sebelumnya.

then multiplied by 100 percent
The growth rate of GDP explains the income growth during the given period.

<https://baritokualakab.bps.go.id>

ULASAN

Nilai PDRB Kabupaten Barito Kuala atas dasar harga berlaku pada tahun 2022 mencapai 9.871,87 miliar rupiah. Secara nominal, nilai PDRB ini mengalami kenaikan sebesar 696,95 miliar rupiah dibandingkan dengan tahun 2021. Berdasarkan harga konstan 2010, angka PDRB pun mengalami kenaikan, dari 5.842,72 miliar rupiah pada tahun 2021 menjadi 6.155,85 miliar rupiah pada tahun 2022.

Lapangan Usaha pertanian, kehutanan, dan perikanan masih menjadi lapangan usaha utama di dalam aktivitas perekonomian Kabupaten Barito Kuala, dimana peranan lapangan usaha ini membentuk PDRB Kabupaten Barito Kuala sebesar 26,48 persen di tahun 2022. Pada tahun 2022, Kabupaten Barito Kuala mengalami pertumbuhan ekonomi yang positif pula yaitu sekitar 3,59 persen.

DESCRIPTION

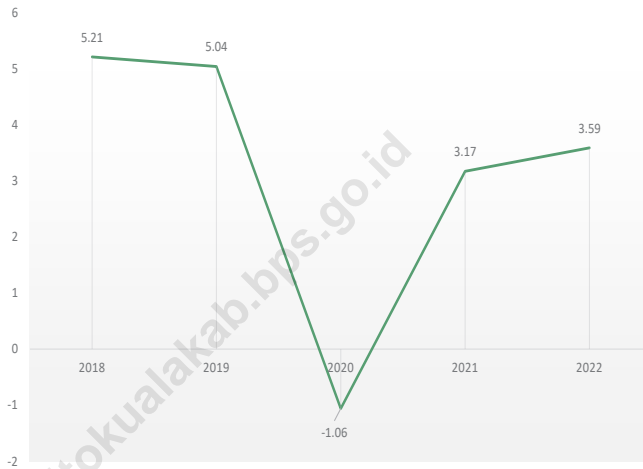
The GRDP value of Barito Kuala Regency at current prices in 2022 will reach 9,871.87 billion rupiahs. Nominally, this GRDP value has increased by 696.95 billion rupiahs compared to 2021. Based on constant 2010 prices, the GRDP figure has also increased, from 5,842.72 billion rupiahs in 2021 to 6,155.85 billion rupiahs in 2022.

Agriculture, forestry and fisheries are still the main business fields in Barito Kuala Regency's economic activity, where the role of these business fields forms Barito Kuala Regency's GRDP of 26.48 percent in 2022. In 2022, Barito Kuala Regency also experienced positive economic growth of 3.59 percent.

Gambar
Figures

12.1

Laju Pertumbuhan PDRB Atas Dasar Harga Konstan 2010 Menurut Lapangan Usaha di Kabupaten Barito Kuala (persen), 2018-2022
Growth Rate of GRDP at 2010 Constant Market Prices by Industry in Barito Kuala Regency (percent), 2018-2022



Sumber/Source : BPS, berbagai sensus, survei dan sumber lain/BPS-Statistics Indonesia, various census, survey, and other sources

Tabel 12.1 **Produk Domestik Regional Bruto Atas Dasar Harga Berlaku Menurut Lapangan Usaha di Kabupaten Barito Kuala (miliar rupiah), 2018–2022**
Gross Regional Domestic Product at Current Market Prices by Industry in Barito Kuala Regency (billion rupiahs), 2018–2022

Lapangan Usaha/Industry		2018	2019	2020	2021 ^x	2022 ^{xx}
(1)	(2)	(3)	(4)	(5)	(6)	
A	Pertanian, Kehutanan, dan Perikanan/ <i>Agriculture, Forestry, and Fishing</i>	2 266,20	2 448,64	2 422,34	2 476,18	2 613,93
B	Pertambangan dan Penggalian/ <i>Mining and Quarrying</i>	6,74	7,28	7,72	8,13	8,68
C	Industri Pengolahan/ <i>Manufacturing</i>	1 341,97	1 385,79	1 372,33	1 439,62	1 508,58
D	Pengadaan Listrik dan Gas/ <i>Electricity and Gas</i>	8,47	9,13	9,84	10,56	11,28
E	Pengadaan Air; Pengelolaan Sampah, Limbah, dan Daur Ulang/ <i>Water Supply; Sewerage, Waste Management, and Remediation Activities</i>	21,26	23,13	24,89	26,72	28,56
F	Konstruksi/ <i>Construction</i>	1 075,49	1 173,18	1 149,84	1 274,21	1 407,82
G	Perdagangan Besar dan Eceran; Reparasi Mobil dan Sepeda Motor/ <i>Wholesale and Retail Trade; Repair of Motor Vehicles and Motorcycles</i>	987,41	1 089,38	1 074,01	1 141,87	1 308,65
H	Transportasi dan Pergudangan/ <i>Transportation and Storage</i>	281,85	302,34	294,75	304,20	334,73
I	Penyediaan Akomodasi dan Makan Minum/ <i>Accommodation and Food Service Activities</i>	190,99	207,02	204,99	216,45	238,86

Lanjutan Tabel/*Continued Table* 12.1

Lapangan Usaha/ <i>Industry</i>		2018	2019	2020	2021 ^x	2022 ^{xx}
(1)	(2)	(3)	(4)	(5)	(6)	
J	Informasi dan Komunikasi/ <i>Information and Communication</i>	162,09	176,53	188,05	203,86	222,49
K	Jasa Keuangan dan Asuransi/ <i>Financial and Insurance Activities</i>	146,15	159,67	165,05	173,36	179,18
L	Real Estat/ <i>Real Estate Activities</i>	279,78	306,89	321,72	347,84	378,02
M,N	Jasa Perusahaan/ <i>Business Activities</i>	12,55	13,61	13,67	14,67	16,39
O	Administrasi Pemerintahan, Pertahanan, dan Jaminan Sosial Wajib/ <i>Public Administration and Defence; Compulsory Social Security</i>	627,59	675,70	712,02	729,16	745,79
P	Jasa Pendidikan/ <i>Education</i>	469,86	523,75	543,21	581,49	622,05
Q	Jasa Kesehatan dan Kegiatan Sosial/ <i>Human Health and Social Work Activities</i>	110,74	120,21	131,67	147,94	159,73
R,S,T,U	Jasa Lainnya/ <i>Other Services Activities</i>	66,83	74,09	74,39	78,68	87,13
Produk Domestik Regional Bruto/ <i>Gross Regional Domestic Product</i>		8 055,96	8 696,33	8 710,47	9 174,92	9 871,87

Sumber/*Source*: BPS, berbagai sensus, survei dan sumber lain/*BPS-Statistics Indonesia, various census, survey, and other sources*

Tabel 12.2 **Produk Domestik Regional Bruto Atas Dasar Harga Konstan 2010 Menurut Lapangan Usaha di Kabupaten Barito Kuala (miliar rupiah), 2018–2022**
Gross Regional Domestic Product at 2010 Constant Market Prices by Industry in Barito Kuala Regency (billion rupiahs), 2018–2022

Lapangan Usaha/Industry	2018	2019	2020	2021 ^x	2022 ^{xx}
(1)	(2)	(3)	(4)	(5)	(6)
A Pertanian, Kehutanan, dan Perikanan/ <i>Agriculture, Forestry, and Fishing</i>	1 561,77	1 627,93	1 595,86	1 613,96	1 629,04
B Pertambangan dan Penggalian/ <i>Mining and Quarrying</i>	4,77	5,05	5,27	5,51	5,73
C Industri Pengolahan/ <i>Manufacturing</i>	906,32	922,43	901,26	926,63	942,28
D Pengadaan Listrik dan Gas/ <i>Electricity and Gas</i>	5,35	5,60	5,87	6,13	6,49
E Pengadaan Air; Pengelolaan Sampah, Limbah, dan Daur Ulang/ <i>Water Supply; Sewerage, Waste Management, and Remediation Activities</i>	14,74	15,81	16,86	17,91	18,86
F Konstruksi/ <i>Construction</i>	757,09	803,62	781,44	835,90	886,47
G Perdagangan Besar dan Eceran; Reparasi Mobil dan Sepeda Motor/ <i>Wholesale and Retail Trade; Repair of Motor Vehicles and Motorcycles</i>	664,91	713,60	689,11	708,72	764,74
H Transportasi dan Pergudangan/ <i>Transportation and Storage</i>	197,10	203,63	196,42	200,11	208,83
I Penyediaan Akomodasi dan Makan Minum/ <i>Accommodation and Food Service Activities</i>	137,10	145,95	141,23	145,20	157,50

Lanjutan Tabel/*Continued Table* 12.2

Lapangan Usaha/ <i>Industry</i>		2018	2019	2020	2021 ^x	2022 ^{xx}
(1)	(2)	(3)	(4)	(5)	(6)	
J	Informasi dan Komunikasi/ <i>Information and Communication</i>	128,22	136,19	145,46	156,73	167,27
K	Jasa Keuangan dan Asuransi/ <i>Financial and Insurance Activities</i>	97,73	102,41	105,45	105,39	104,47
L	Real Estat/ <i>Real Estate Activities</i>	209,77	224,82	231,68	244,31	258,46
M,N	Jasa Perusahaan/ <i>Business Activities</i>	8,21	8,70	8,52	8,94	9,59
O	Administrasi Pemerintahan, Pertahanan, dan Jaminan Sosial Wajib/ <i>Public Administration and Defence; Compulsory Social Security</i>	402,31	422,61	439,39	444,03	445,46
P	Jasa Pendidikan/ <i>Education</i>	326,50	355,13	362,69	379,87	399,14
Q	Jasa Kesehatan dan Kegiatan Sosial/ <i>Human Health and Social Work Activities</i>	76,40	80,71	86,61	94,26	99,41
R,S,T,U	Jasa Lainnya/ <i>Other Services Activities</i>	44,61	48,08	47,27	49,11	52,11
Produk Domestik Regional Bruto/ <i>Gross Regional Domestic Product</i>		5 542,91	5 822,27	5 760,37	5 942,72	6 155,85

Sumber/*Source*: BPS, berbagai sensus, survei dan sumber lain/*BPS-Statistics Indonesia, various census, survey, and other sources*

Tabel
Table 12.3

Distribusi Persentase Produk Domestik Regional Bruto Atas Dasar Harga Berlaku Menurut Lapangan Usaha di Kabupaten Barito Kuala, 2018–2022
Percentage Distribution of Gross Regional Domestic Product at Current Market Prices by Industry in Barito Kuala Regency, 2018–2022

Lapangan Usaha/Industry	2018	2019	2020	2021 ^x	2022 ^{xx}
(1)	(2)	(3)	(4)	(5)	(6)
A Pertanian, Kehutanan, dan Perikanan/ <i>Agriculture, Forestry, and Fishing</i>	28,13	28,16	27,81	26,99	26,48
B Pertambangan dan Penggalian/ <i>Mining and Quarrying</i>	0,08	0,08	0,09	0,09	0,09
C Industri Pengolahan/ <i>Manufacturing</i>	16,66	15,94	15,75	15,69	15,28
D Pengadaan Listrik dan Gas/ <i>Electricity and Gas</i>	0,11	0,10	0,11	0,12	0,11
E Pengadaan Air; Pengelolaan Sampah, Limbah, dan Daur Ulang/ <i>Water Supply; Sewerage, Waste Management, and Remediation Activities</i>	0,26	0,27	0,29	0,29	0,29
F Konstruksi/ <i>Construction</i>	13,35	13,49	13,20	13,89	14,26
G Perdagangan Besar dan Eceran; Reparasi Mobil dan Sepeda Motor/ <i>Wholesale and Retail Trade; Repair of Motor Vehicles and Motorcycles</i>	12,26	12,53	12,33	12,45	13,26
H Transportasi dan Pergudangan/ <i>Transportation and Storage</i>	3,50	3,48	3,38	3,32	3,39
I Penyediaan Akomodasi dan Makan Minum/ <i>Accommodation and Food Service Activities</i>	2,37	2,38	2,35	2,36	2,42

Lanjutan Tabel/*Continued Table* 12.3

Lapangan Usaha/Industry		2018	2019	2020	2021^x	2022^{xx}
(1)		(2)	(3)	(4)	(5)	(6)
J	Informasi dan Komunikasi/ <i>Information and Communication</i>	2,01	2,03	2,16	2,22	2,25
K	Jasa Keuangan dan Asuransi/ <i>Financial and Insurance Activities</i>	1,81	1,84	1,89	1,89	1,82
L	Real Estat/ <i>Real Estate Activities</i>	3,47	3,53	3,69	3,79	3,83
M,N	Jasa Perusahaan/ <i>Business Activities</i>	0,16	0,16	0,16	0,16	0,17
O	Administrasi Pemerintahan, Pertahanan, dan Jaminan Sosial Wajib/ <i>Public Administration and Defence; Compulsory Social Security</i>	7,79	7,77	8,17	7,95	7,55
P	Jasa Pendidikan/ <i>Education</i>	5,83	6,02	6,24	6,34	6,30
Q	Jasa Kesehatan dan Kegiatan Sosial/ <i>Human Health and Social Work Activities</i>	1,37	1,38	1,51	1,61	1,62
R,S,T,U	Jasa Lainnya/ <i>Other Services Activities</i>	0,83	0,85	0,85	0,86	0,88
Produk Domestik Regional Bruto/ Gross Regional Domestic Product		100,00	100,00	100,00	100,00	100,00

Sumber/*Source*: BPS, berbagai sensus, survei dan sumber lain/*BPS-Statistics Indonesia, various census, survey, and other sources*

Tabel
Table 12.4**Laju Pertumbuhan Produk Domestik Regional Bruto Atas Dasar Harga Konstan 2010 Menurut Lapangan Usaha di Kabupaten Barito Kuala (persen), 2018–2022**
Growth Rate of Gross Regional Domestic Product at 2010 Constant Market Prices by Industry in Barito Kuala Regency (percent), 2018–2022

Lapangan Usaha/Industry	2018	2019	2020	2021 ^x	2022 ^{xx}
(1)	(2)	(3)	(4)	(5)	(6)
A Pertanian, Kehutanan, dan Perikanan/ <i>Agriculture, Forestry, and Fishing</i>	3,92	4,24	-1,97	1,13	0,93
B Pertambangan dan Penggalian/ <i>Mining and Quarrying</i>	3,96	5,93	4,30	4,54	4,10
C Industri Pengolahan/ <i>Manufacturing</i>	3,24	1,78	-2,30	2,82	1,69
D Pengadaan Listrik dan Gas/ <i>Electricity and Gas</i>	7,23	4,66	4,83	4,52	5,75
E Pengadaan Air; Pengelolaan Sampah, Limbah, dan Daur Ulang/ <i>Water Supply; Sewerage, Waste Management, and Remediation Activities</i>	8,01	7,25	6,63	6,26	5,32
F Konstruksi/ <i>Construction</i>	6,34	6,15	-2,76	6,97	6,05
G Perdagangan Besar dan Eceran; Reparasi Mobil dan Sepeda Motor/ <i>Wholesale and Retail Trade; Repair of Motor Vehicles and Motorcycles</i>	7,68	7,32	-3,43	2,85	7,90
H Transportasi dan Pergudangan/ <i>Transportation and Storage</i>	5,31	3,31	-3,54	1,88	4,36
I Penyediaan Akomodasi dan Makan Minum/ <i>Accommodation and Food Service Activities</i>	5,01	6,45	-3,24	2,82	8,47

Lanjutan Tabel/*Continued Table* 12.4

Lapangan Usaha/ <i>Industry</i>		2018	2019	2020	2021 ^x	2022 ^{xx}
(1)	(2)	(3)	(4)	(5)	(6)	
J	Informasi dan Komunikasi/ <i>Information and Communication</i>	7,65	6,21	6,81	7,75	6,73
K	Jasa Keuangan dan Asuransi/ <i>Financial and Insurance Activities</i>	3,63	4,79	2,96	-0,06	-0,87
L	Real Estat/ <i>Real Estate Activities</i>	7,64	7,18	3,05	5,45	5,79
M,N	Jasa Perusahaan/ <i>Business Activities</i>	5,75	5,90	-2,00	4,91	7,26
O	Administrasi Pemerintahan, Pertahanan, dan Jaminan Sosial Wajib/ <i>Public Administration and Defence; Compulsory Social Security</i>	3,77	5,04	3,97	1,06	0,32
P	Jasa Pendidikan/ <i>Education</i>	8,49	8,77	2,13	4,74	5,07
Q	Jasa Kesehatan dan Kegiatan Sosial/ <i>Human Health and Social Work Activities</i>	7,48	5,64	7,31	8,83	5,46
R,S,T,U	Jasa Lainnya/ <i>Other Services Activities</i>	7,41	7,77	-1,70	3,90	6,09
Produk Domestik Regional Bruto/ <i>Gross Regional Domestic Product</i>		5,21	5,04	-1,06	3,17	3,59

Sumber/*Source*: BPS, berbagai sensus, survei dan sumber lain/*BPS-Statistics Indonesia, various census, survey, and other sources*

Tabel 12.5 **Produk Domestik Regional Bruto Atas Dasar Harga Berlaku Menurut Jenis Pengeluaran di Kabupaten Barito Kuala (miliar rupiah), 2018–2022**
Gross Regional Domestic Product at Current Market Prices by Type of Expenditure in Barito Kuala Regency (billion rupiahs), 2018–2022

Jenis Pengeluaran Type of Expenditure	2018	2019	2020	2021 ^x	2022 ^{xx}
(1)	(2)	(3)	(4)	(5)	(6)
Pengeluaran Konsumsi Rumah Tangga <i>Household Consumption Expenditure</i>	5 369,69	5 833,55	5 900,82	6 076,40	6 763,38
Pengeluaran Konsumsi LNPR <i>NPISH Consumption Expenditure</i>	126,57	141,54	142,08	147,10	157,47
Pengeluaran Konsumsi Pemerintah <i>Government Consumption Expenditure</i>	1 238,03	1 264,71	1 295,75	1 371,64	1 409,08
Pembentukan Modal Tetap Bruto <i>Gross Fixed Capital Formation</i>	2 379,38	2 620,23	2 567,07	2 747,04	3 008,34
Perubahan Inventori <i>Changes in Inventories</i>	-117,07	21,63	2,12	2,70	-25,69
Net Ekspor Barang dan Jasa <i>Net Exports of Goods and Services</i>	-940,63	-1 185,33	-1 197,35	-1 169,96	-1 440,70
Produk Domestik Regional Bruto/ Gross Regional Domestic Product	8 055,96	8 696,33	8 710,47	9 174,92	9 871,87

Sumber/Source: BPS, berbagai sensus, survei dan sumber lain/BPS-Statistics Indonesia, various census, survey, and other sources

Tabel
Table 12.6**Produk Domestik Regional Bruto Atas Dasar Harga Konstan 2010 Menurut Jenis Pengeluaran di Kabupaten Barito Kuala (miliar rupiah), 2018–2022**
Gross Regional Domestic Product at 2010 Constant Market Prices by Type of Expenditure in Barito Kuala Regency (billion rupiahs), 2018–2022

Jenis Pengeluaran <i>Type of Expenditure</i>	2018	2019	2020	2021^x	2022^{xx}
(1)	(2)	(3)	(4)	(5)	(6)
Pengeluaran Konsumsi Rumah Tangga <i>Household Consumption Expenditure</i>	3 985,74	4 166,95	4 158,13	4 192,31	4 349,83
Pengeluaran Konsumsi LNPR <i>NPISH Consumption Expenditure</i>	84,55	91,28	90,28	91,49	94,14
Pengeluaran Konsumsi Pemerintah <i>Government Consumption Expenditure</i>	779,23	788,18	781,01	804,55	790,72
Pembentukan Modal Tetap Bruto <i>Gross Fixed Capital Formation</i>	1 669,18	1 761,13	1 702,95	1 780,55	1 860,72
Perubahan Inventori <i>Changes in Inventories</i>	-85,41	15,42	1,45	1,78	-15,68
Net Ekspor Barang dan Jasa <i>Net Exports of Goods and Services</i>	-890,39	-1 000,69	-973,46	-927,97	-923,87
Produk Domestik Regional Bruto/ <i>Gross Regional Domestic Product</i>	5 542,91	5 822,27	5 760,37	5 942,72	6 155,85

Sumber/Source: BPS, berbagai sensus, survei dan sumber lain/BPS-Statistics Indonesia, various census, survey, and other sources

Tabel 12.7 **Distribusi Persentase Produk Domestik Regional Bruto Atas Dasar Harga Berlaku Menurut Jenis Pengeluaran di Kabupaten Barito Kuala, 2018–2022**
Percentage Distribution of Gross Regional Domestic Product at Current Prices by Type of Expenditure in Barito Kuala Regency, 2018–2022

Jenis Pengeluaran Type of Expenditure	2018	2019	2020	2021 ^x	2022 ^{xx}
(1)	(2)	(3)	(4)	(5)	(6)
Pengeluaran Konsumsi Rumah Tangga <i>Household Consumption Expenditure</i>	66,65	67,08	67,74	66,23	68,51
Pengeluaran Konsumsi LNPR <i>NPISH Consumption Expenditure</i>	1,57	1,63	1,63	1,60	1,60
Pengeluaran Konsumsi Pemerintah <i>Government Consumption Expenditure</i>	15,37	14,54	14,88	14,95	14,27
Pembentukan Modal Tetap Bruto <i>Gross Fixed Capital Formation</i>	29,54	30,13	29,47	29,94	30,47
Perubahan Inventori <i>Changes in Inventories</i>	-1,45	0,25	0,02	0,03	-0,26
Net Ekspor Barang dan Jasa <i>Net Exports of Goods and Services</i>	-11,68	-13,63	-13,75	-12,75	-14,59
Produk Domestik Regional Bruto/ Gross Regional Domestic Product	100,00	100,00	100,00	100,00	100,00

Sumber/Source: BPS, berbagai sensus, survei dan sumber lain/BPS-Statistics Indonesia, various census, survey, and other sources

Tabel
Table 12.8**Laju Pertumbuhan Produk Domestik Regional Bruto Atas Dasar Harga Konstan 2010 Menurut Jenis Pengeluaran di Kabupaten Barito Kuala (persen), 2018–2022*****Growth rate of Gross Regional Domestic Product at 2010 Constant Prices by Type of Expenditure in Barito Kuala Regency (percent), 2018–2022***

Jenis Pengeluaran <i>Type of Expenditure</i>	2018	2019	2020	2021^x	2022^{xx}
(1)	(2)	(3)	(4)	(5)	(6)
Pengeluaran Konsumsi Rumah Tangga <i>Household Consumption Expenditure</i>	4,39	4,55	-0,21	0,82	3,76
Pengeluaran Konsumsi LNPR <i>NPISH Consumption Expenditure</i>	8,34	7,96	-1,10	1,34	2,89
Pengeluaran Konsumsi Pemerintah <i>Government Consumption Expenditure</i>	1,59	1,15	-0,91	3,01	-1,72
Pembentukan Modal Tetap Bruto <i>Gross Fixed Capital Formation</i>	5,38	5,51	-3,30	4,56	4,50
Perubahan Inventori <i>Changes in Inventories</i>	-	-	-	-	-
Net Ekspor Barang dan Jasa <i>Net Exports of Goods and Services</i>	-	-	-	-	-
Produk Domestik Regional Bruto/ <i>Gross Regional Domestic Product</i>	5,21	5,04	-1,06	3,17	3,59

Sumber/Source: BPS, berbagai sensus, survei dan sumber lain/BPS-Statistics Indonesia, various census, survey, and other sources

PERBANDINGAN ANTAR KABUPATEN/KOTA

Regency/Municipal Comparison

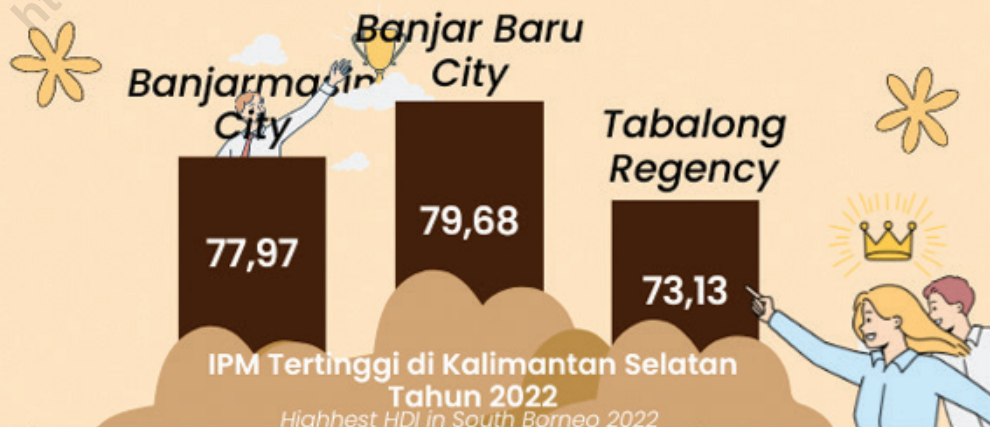
IPM & PDRB HDI & GRDP

Tahun 2022**, Kabupaten Barito Kuala Memiliki Laju Pertumbuhan Produk Domestik Regional Bruto Atas Dasar Harga Konstan 2010 adalah sebesar 3,59 persen

*Growth Rate of Gross Regional Domestic Product at 2010 Constant Market Prices in Barito Kuala Regency 2022** is 3,59 percent*

Tahun 2022**, Laju Pertumbuhan Produk Domestik Regional Bruto Atas Dasar Harga Konstan 2010 TERTINGGI di Kalimantan Selatan diraih oleh Kota Banjar Baru dengan Laju Pertumbuhan sebesar 7,93 persen

*In 2022**, Banjar Baru City is BIGGEST Growth Rate of Gross Regional Domestic Product at 2010 Constant Market Prices in South Borneo with the Value of Growth Rate is 7,93 percent*



PENJELASAN TEKNIS

1. **Penduduk Indonesia** adalah semua orang yang berdomisili di wilayah teritorial Indonesia selama 6 bulan atau lebih dan atau mereka yang berdomisili kurang dari 6 bulan tetapi bertujuan menetap.
2. Produk Domestik Bruto pada tingkat nasional serta Produk Domestik Regional Bruto (PDRB) pada tingkat regional (provinsi) menggambarkan kemampuan suatu wilayah untuk menciptakan nilai tambah pada suatu waktu tertentu. Untuk menyusun PDB maupun PDRB digunakan 2 pendekatan, yaitu lapangan usaha dan pengeluaran. Keduanya menyajikan komposisi data nilai tambah dirinci menurut sumber kegiatan ekonomi (lapangan usaha) dan menurut komponen penggunaannya. PDB maupun PDRB dari sisi lapangan usaha merupakan penjumlahan seluruh komponen nilai tambah bruto yang mampu diciptakan oleh sektor-sektor ekonomi atas berbagai aktivitas produksinya. Sedangkan dari sisi pengeluaran menjelaskan tentang penggunaan dari nilai tambah tersebut.

TECHNICAL NOTES

1. **The population of Indonesia** are all residents of the entire territory of Indonesia who have stayed for six months or longer, and those who intended to stay more than six months even though their length of stay is less than six month.
2. *The basic measure of the value added arising from economic activity is known as Gross Domestic Product at the national level and Gross Regional Domestic Product (GRDP) at the regional level (provinces/ regencies/ municipalities). To compile these statistics, two approaches have been used, i e "production approach" and "expenditure approach". The first approach is to measure value added produced by various kinds of economic activities, while the second approach is to measure final uses of the country's output. In other words, GDP/GRDP is the sum of total value added produced by all economic industries (Activities) and the way of using it.*

3. Produk Domestik Bruto maupun agregat turunannya disajikan dalam 2 (dua) versi penilaian, yaitu atas dasar "harga berlaku" dan atas dasar "harga konstan". Disebut sebagai harga berlaku karena seluruh agregat dinilai dengan menggunakan harga pada tahun berjalan, sedangkan harga konstan penilaiannya didasarkan kepada harga satu tahun dasar tertentu, dalam publikasi ini digunakan harga tahun 2010.
4. Laju pertumbuhan PDRB diperoleh dari perhitungan PDB atas dasar harga konstan. Diperoleh dengan cara mengurangi nilai PDRB pada tahun ke-n terhadap nilai pada tahun ke n-1 (tahun sebelumnya), dibagi dengan nilai pada tahun ke n-1, dikalikan dengan 100 persen. Laju pertumbuhan menunjukkan perkembangan agregat pendapatan dari satu waktu tertentu terhadap waktu sebelumnya.
5. **Penduduk miskin** adalah penduduk yang memiliki rata-rata pengeluaran per kapita per bulan di bawah Garis Kemiskinan.
6. **Indeks Pembangunan Manusia (IPM)** adalah ukuran ringkas rata-rata capaian/ keberhasilan dimensi utama
3. *GDP and its aggregations are presented in two forms: at current market prices and at constant base year market prices. In presenting current market prices, all aggregates are valued at current market prices, while base year constant market prices are shown by valuing all aggregates at fixed base year prices Year of 2010 is used as the base year in this publication.*
4. *Growth rate of GRDP is derived from GRDP at constant market prices. It is obtained by subtracting the value of GRDP year n with the value of GRDP year n-1, divided by the value of GRDP year n-1 then multiplied by 100 percent. The growth rate of GDP explains the income growth during the given period.*
5. *A person whose expenditure per capita per month is below the poverty line is considered to be poor.*
6. *The Human Development Index (HDI) is a summary measure of average achievement in key dimensions of human*

pembangunan manusia, yaitu: umur panjang dan hidup sehat, mempunyai pengetahuan, dan memiliki standar hidup yang layak.

7. Umur panjang dan hidup sehat digambarkan oleh angka harapan hidup saat lahir (e_0) yaitu jumlah tahun yang diharapkan dapat ditempuh oleh bayi yang baru lahir untuk hidup dengan asumsi bahwa pola angka kematian menurut umur pada saat kelahiran sama sepanjang usia bayi. Pengetahuan diukur melalui indikator rata-rata lama sekolah dan harapan lama sekolah. Rata-rata lama sekolah adalah rata-rata lamanya (tahun) penduduk usia 25 tahun ke atas dalam menjalani pendidikan formal. Harapan lama sekolah didefinisikan sebagai lamanya (tahun) sekolah yang diharapkan akan dirasakan oleh anak pada umur tertentu di masa mendatang. Standar hidup yang layak digambarkan oleh pengeluaran per kapita disesuaikan yang ditentukan dari nilai pengeluaran per kapita dan paritas daya beli.

development: a long and healthy life, being knowledgeable, and have a decent standards of living.

7. *A long and healthy life is measured by life expectancy at birth (e_0) that is defined as the number of years a newborn infant could expect to live if prevailing patterns of age-specific mortality rates at the times of birth were to stay the same throughout the infant's life. Knowledge is measured by mean years of schooling and expected years of schooling. Mean years of schooling is the average number of years education received by people ages 25 and older in their lifetime based on education attainment levels of the population converted into years of schooling based on theoretical durations of each level of education attended. Then, expected years of schooling is defined as the number of years schooling that a child of school entrance age can expect to receive if prevailing patterns of age-specific enrolment rates were to stay the same throughout the child's life. Decent standard of living is measured by consumption per capita indicator that is calculated using consumption per capita and purchasing power parity.*

8. **IPM** adalah rata-rata geometric dari indeks tiga dimensi:

$$IPM = (I_{kesehatan} \times I_{pendidikan} \times I_{pengeluaran})^{1/3}$$

8. **The HDI** is the geometric mean of the three dimensional indices:

$$HDI = (I_{health} \times I_{education} \times I_{income})^{1/3}$$

<https://baritokualakab.bps.go.id>

ULASAN

Berdasarkan angka hasil Proyeksi Penduduk Interim 2020-2023 (Pertengahan tahun/Juni) di Provinsi Kalimantan Selatan menurut kabupaten/kota, Kota Banjarmasin merupakan kota yang mempunyai jumlah penduduk terbanyak, yaitu sebanyak 667,49 ribu jiwa (15,96%), sedangkan jumlah penduduk terkecil berada di Kabupaten Balangan yaitu sebesar 134,51 ribu jiwa (3,21%) Sementara itu, jumlah Kabupaten Barito Kuala berada pada urutan keenam dengan jumlah penduduk sebesar 321,77 ribu jiwa (7,69%).

Secara keseluruhan, laju pertumbuhan Produk Domestik Regional Bruto (PDRB) Provinsi Kalimantan Selatan pada tahun 2022 mengalami percepatan. Hal ini juga terjadi di seluruh kabupaten/kota di Provinsi Kalimantan Selatan.

Pada tahun 2022 terjadi kenaikan angka IPM di seluruh kabupaten/kota di Kalimantan Selatan. Dengan IPM terbesar dimiliki oleh kota Banjarbaru dengan total IPM 79,68, sedangkan Kabupaten Barito Kuala berada di urutan ke 12 dengan total IPM sebesar 67,37.

DESCRIPTION

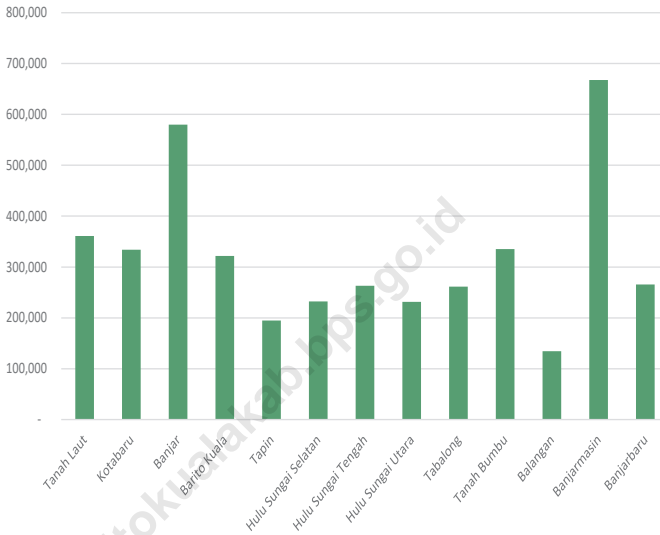
Based on the results of the 2020-2023 Interim Population Projection (Mid year/June) in South Kalimantan Province by regency/municipality, Banjarmasin Municipality is the city with the largest population, namely 667.49 thousand people (15.96%), while the The smallest population is in Balangan Regency, which is 134.51 thousand people (3.21%) Meanwhile, Barito Kuala Regency is in sixth place with a population of 321.77 thousand people (7.69%).

Overall, the growth rate of the South Kalimantan Province's Gross Regional Domestic Product (GRDP) in 2022 is accelerating. This also happened in all districts/cities in South Kalimantan Province.

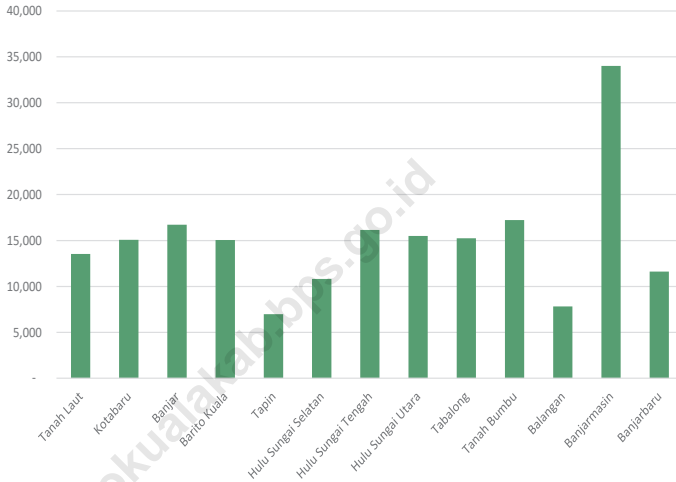
In 2022 the HDI rate increase in all districts/cities in South Kalimantan. Banjarbaru Municipality has the largest HDI with a total HDI of 79.68, while Barito Kuala Regency is in 12th place with a total HDI of 67.37.

**Gambar
Figures**

**13.1 Jumlah Penduduk Menurut Kabupaten/Kota di
Provinsi Kalimantan Selatan, 2022
Population by Regency/Municipality in Kalimantan
Selatan Province, 2022**



Sumber/Source : Hasil Proyeksi Penduduk Interim 2021-2023 (Pertengahan tahun/Juni)/The result of Interim Population Projection 2021-2023 (mid year/June)

Gambar
Figures**13.2****Jumlah Penduduk Miskin Menurut Kabupaten/Kota di
Provinsi Kalimantan Selatan, 2022**
**Number of Poor Population by Regency/Municipality in
Kalimantan Selatan Province, 2022**

Sumber/Source: BPS, Survei Sosial Ekonomi Nasional/BPS-Statistics Indonesia, National Socioeconomic Survey

Tabel 13.1 **Jumlah Penduduk Menurut Kabupaten/Kota di Provinsi Kalimantan Selatan (ribu), 2018–2022**
Table 13.1 **Population by Regency/Municipality in Kalimantan Selatan Province (thousand), 2018–2022**

Kabupaten/Kota Regency/Municipality	2018 ¹	2019 ¹	2020 ²	2021 ³	2022 ³
(1)	(2)	(3)	(4)	(5)	(6)
Kabupaten/Regency					
1 Tanah Laut	339,20	343,89	348,97	35,43	361,04
2 Kotabaru	336,72	342,22	325,62	32,95	334,16
3 Banjar	580,03	588,07	565,64	57,21	579,91
4 Barito Kuala	310,02	313,60	313,02	31,70	321,77
5 Tapin	189,08	191,37	189,48	19,18	194,63
6 Hulu Sungai Selatan	235,22	237,70	228,01	23,00	232,21
7 Hulu Sungai Tengah	269,38	272,42	258,72	26,08	263,06
8 Hulu Sungai Utara	234,60	237,57	226,73	22,88	231,29
9 Tabalong	250,81	254,32	253,31	25,69	261,35
10 Tanah Bumbu	351,67	360,19	322,65	32,82	335,08
11 Balangan	129,51	131,43	130,36	13,22	134,51
Kota/Municipality					
1 Banjarmasin	700,87	708,61	657,66	66,23	667,49
2 Banjarbaru	255,60	262,72	253,44	25,88	265,58
Kalimantan Selatan	4 182,70	4 244,10	4 073,58	412,26	4 182,08

Catatan/Note: ¹ BPS, Proyeksi Penduduk Indonesia 2010–2035/BPS-Statistics Indonesia, Indonesia Population Projection 2010–2035

² BPS, Sensus Penduduk (SP) 2020/BPS-Statistics Indonesia, 2020 Population Census

³ Hasil Proyeksi Penduduk Interim 2020–2023 (Pertengahan tahun/Juni)/The result of Interim Population Projection 2020–2023 (mid year/June)

Sumber/Source: BPS/BPS-Statistics Indonesia

Tabel
Table 13.2**Laju Pertumbuhan Produk Domestik Regional Bruto Atas Dasar Harga Konstan 2010 Menurut Kabupaten/ Kota di Provinsi Kalimantan Selatan (persen), 2019–2022****Rate of Growth of Gross Regional Domestic Products at Constant 2010 Prices by Regency/Municipality in Kalimantan Selatan Province (percent), 2019–2022**

Kabupaten/Kota Regency/Municipality	2019	2020	2021 ^x	2022 ^{xx}
(1)	(2)	(3)	(4)	(5)
Kabupaten/Regency				
1 Tanah Laut	3,72	-1,95	3,45	5,12
2 Kotabaru	4,13	-1,88	3,35	4,58
3 Banjar	4,51	-1,96	3,21	4,48
4 Barito Kuala	5,04	-1,06	3,17	3,59
5 Tapin	4,24	-1,49	3,43	4,91
6 Hulu Sungai Selatan	5,28	-1,19	4,19	4,02
7 Hulu Sungai Tengah	4,76	-1,01	3,01	3,93
8 Hulu Sungai Utara	5,51	-0,66	3,21	4,09
9 Tabalong	3,50	-2,50	3,27	5,30
10 Tanah Bumbu	3,58	-1,39	4,23	5,45
11 Balangan	3,16	-2,47	3,27	5,24
Kota/Municipality				
1 Banjarmasin	6,09	-1,88	3,41	5,69
2 Banjarbaru	6,85	-1,83	3,33	7,93
Kalimantan Selatan	4,09	-1,82	3,48	5,11

Sumber/Source: BPS dan sumber lain/BPS-Statistics Indonesia and other sources

Tabel 13.3 Jumlah Penduduk Miskin Menurut Kabupaten/Kota di Provinsi Kalimantan Selatan (ribu), 2018–2022
Table 13.3 Number of Poor Population by Regency/Municipality in Kalimantan Selatan Province (thousand), 2018–2022

Kabupaten/Kota Regency/Municipality	2018	2019	2020	2021	2022
(1)	(2)	(3)	(4)	(5)	(6)
Kabupaten/Regency					
1 Tanah Laut	14,870	15,449	14,787	15,862	13,541
2 Kotabaru	15,167	15,287	14,597	16,834	15,065
3 Banjar	15,615	15,914	15,124	18,067	16,711
4 Barito Kuala	14,085	14,488	14,251	16,099	15,055
5 Tapin	6,979	6,507	5,899	6,925	6,982
6 Hulu Sungai Selatan	12,224	12,636	12,385	11,466	10,804
7 Hulu Sungai Tengah	16,140	16,096	15,470	16,770	16,144
8 Hulu Sungai Utara	14,919	15,398	14,718	16,186	15,497
9 Tabalong	14,874	15,222	14,695	16,128	15,243
10 Tanah Bumbu	17,063	17,348	16,832	18,919	17,216
11 Balangan	7,214	7,266	7,064	8,062	7,825
Kota/Municipality					
1 Banjarmasin	29,240	29,648	31,307	34,839	34,009
2 Banjarbaru	10,643	11,221	10,745	11,951	11,610
Kalimantan Selatan	189,033	192,480	187,874	208,118	195,702

Sumber/Source: BPS, Survei Sosial Ekonomi Nasional/BPS-Statistics Indonesia, National Socioeconomic Survey

Tabel
Table 13.4**Indeks Pembangunan Manusia Menurut Kabupaten/
Kota di Provinsi Kalimantan Selatan, 2018–2022**
*Human Development Index by Regency/Municipality in
Kalimantan Selatan Province, 2018–2022*

Kabupaten/Kota Regency/Municipality	2018	2019	2020	2021	2022
(1)	(2)	(3)	(4)	(5)	(6)
Kabupaten/Regency					
1 Tanah Laut	68,49	69,04	69,38	69,87	70,35
2 Kotabaru	68,32	68,95	68,86	69,13	69,74
3 Banjar	68,32	68,94	69,18	69,89	70,72
4 Barito Kuala	65,91	66,24	66,22	66,64	67,37
5 Tapin	69,53	70,13	70,11	70,31	71,02
6 Hulu Sungai Selatan	68,41	68,80	68,85	69,21	69,76
7 Hulu Sungai Tengah	68,32	68,80	68,84	69,05	69,70
8 Hulu Sungai Utara	65,06	65,49	65,59	66,12	66,84
9 Tabalong	71,14	71,78	72,19	72,60	73,13
10 Tanah Bumbu	70,05	70,50	70,71	71,00	71,79
11 Balangan	67,88	68,39	68,82	69,11	69,73
Kota/Municipality					
1 Banjarmasin	76,83	77,16	77,10	77,57	77,97
2 Banjarbaru	78,83	79,22	79,10	79,26	79,68
Kalimantan Selatan	70,17	70,72	70,91	71,28	71,84

Sumber/Sources: BPS, Seri Berita Resmi Statistik Indeks Pembangunan Manusia/BPS-Statistics Indonesia, Series of Press Releases of Human Development Index

Tabel 13.5 **Persentase Penduduk Miskin Menurut Kabupaten/Kota di Provinsi Kalimantan Selatan (ribu), 2018–2022**
Percentage of Poor Population by Regency/Municipality in Kalimantan Selatan Province (thousand), 2018–2022

Kabupaten/Kota Regency/Municipality	2018	2019	2020	2021	2022
(1)	(2)	(3)	(4)	(5)	(6)
Kabupaten/Regency					
1 Tanah Laut	4,40	4,51	4,26	4,57	3,86
2 Kotabaru	4,52	4,49	4,22	4,86	4,30
3 Banjar	2,70	2,72	2,55	3,04	2,79
4 Barito Kuala	4,56	4,63	4,51	5,11	4,75
5 Tapin	3,70	3,41	3,06	3,60	3,60
6 Hulu Sungai Selatan	5,21	5,33	5,17	4,84	4,54
7 Hulu Sungai Tengah	6,01	5,93	5,64	6,18	5,92
8 Hulu Sungai Utara	6,38	6,50	6,14	6,83	6,49
9 Tabalong	5,95	6,01	5,72	6,27	5,87
10 Tanah Bumbu	4,88	4,85	4,60	4,82	4,26
11 Balangan	5,59	5,55	5,32	6,07	5,83
Kota/Municipality					
1 Banjarmasin	4,18	4,20	4,39	4,89	4,74
2 Banjarbaru	4,19	4,30	4,01	4,40	4,17
Kalimantan Selatan	4,54	4,55	4,38	4,83	4,49

Sumber/Source: BPS, Survei Sosial Ekonomi Nasional/BPS-Statistics Indonesia, National Socioeconomic Survey

ST 2023

SENSUS PERTANIAN

BerAKHLAK

Berorientasi Pelayanan • Kuntabel • Kompeten
Harmonis •oyal •daptif •kolaboratif

DATA

MENCERDASKAN BANGSA

Enlighten The Nation



**BADAN PUSAT STATISTIK
KABUPATEN BARITO KUALA**

BPS-Statistics of Barito Kuala Regency

Jalan Jenderal sudirman No.72 Marabahan 70513

Telp : (0511)4799057, E-mail: bps6304@bps.go.id

Homepage: <http://baritokualakab.bps.go.id>

ISSN 0215-4421



9 770021 544210