



# KABUPATEN BANJAR DALAM ANGKA

# 2023

*Banjar Regency In Figures*







# KABUPATEN BANJAR DALAM ANGKA

# 2023

*Banjar Regency In Figures*



**KABUPATEN BANJAR DALAM ANGKA**  
***Banjar Regency in Figures***  
**2022**

ISSN: 0215-6520

No. Publikasi/*Publication Number*: 63030.2201

Katalog /*Catalog*: 1102001.6303

Ukuran Buku/*Book Size*: 14,8 cm x 21 cm

Jumlah Halaman/*Number of Pages*: liv + 407 hal/*pages*

Naskah/*Manuscript*:

BPS Kabupaten Banjar

*BPS-Statistics of Banjar Regency*

Penyunting/*Editor*:

BPS Kabupaten Banjar

*BPS-Statistics of Banjar Regency*

Desain Kover/*Cover Design*:

BPS Kabupaten Banjar

*BPS-Statistics of Banjar Regency*

Ilustrasi Kover/*Cover Illustration*:

.....

Diterbitkan oleh/*Published by*:

©BPS Kabupaten Banjar/*BPS-Statistics of Banjar Regency*

Dicetak oleh/*Printed by*:

CV. Karya Bintang Musim

Dilarang mengumumkan, mendistribusikan, mengomunikasikan, dan/atau mengandakan sebagian atau seluruh isi buku ini untuk tujuan komersil tanpa izin tertulis dari Badan Pusat Statistik.

*Prohibited to announce, distribute, communicate, and/or copy part or all of this book for commercial purpose without permission from BPS-Statistics Indonesia.*

**TIM PENYUSUN/TEAM MEMBERS**

**Pengarah/Director**

Abdullah Riva'i, SE

**Penanggung Jawab/Persons in Charge**

Abdullah Riva'i, SE

**Penyunting/Editors**

Lina Yuliana, SST

**Pengolah Data dan Penulis Naskah/Data Processing and Authors**

Hj. Kartini, SP • Sri Kartika Br. Silaban, A.Md.

**Penata Letak/Layout Designers**

Mellinda, S.Tr.Stat.

<https://banjakab.ms.id>



## KONTRIBUTOR DATA/DATA CONTRIBUTOR

1. Kementerian Agama/*Ministry of Religious Affair*
2. Kementerian Pendidikan dan Kebudayaan/*The Ministry of Education and Culture*
3. Badan Meteorologi, Klimatologi dan Geofisika Stasiun Klimatologi Banjarbaru/ *Banjarbaru Climatology Station of Meteorology, Climatology and Geophysical Agency*
4. Badan Pusat Statistik/*BPS-Statistics Indonesia*
5. Badan Kepegawaian dan Pengembangan Sumber Daya Manusia Kabupaten Banjar/*Staffing and Human Resources Development Agency of Banjar Regency*
6. Badan Pengelola Keuangan, Pendapatan dan Aset Daerah Kabupaten Banjar/ *Regional Finance, Revenue and Asset Management Agency of Banjar Regency*
7. Badan Pertanahan Nasional Kabupaten Banjar/*National Land Agency of Banjar Regency*
8. Dinas Kebudayaan, Kepemudaan, Olahraga, dan Pariwisata Kabupaten Banjar/*Culture, Youth, Sports and Tourism Agency of Banjar Regency*
9. Dinas Kependudukan dan Pencatatan Sipil Kabupaten Banjar/*Residency and Civil Registration Agency of Banjar Regency*
10. Dinas Kesehatan Kabupaten Banjar/*Public Health Agency of Banjar Regency*
11. Dinas Ketahanan Pangan dan Perikanan Kabupaten Banjar/ *Food Security and Fisheries Agency of Banjar Regency*
12. Dinas Koperasi, Usaha Mikro, Perindustrian, dan Perdagangan Kabupaten Banjar/ *Cooperatives, Micro Enterprises, Industry, and Trade Agency of Banjar Regency*
13. Dinas Pekerjaan Umum, Penataan Ruang dan Pertamanan Kabupaten Banjar/ *Public Works, Spatial Planning and Landscaping Agency of Banjar Regency*
14. Dinas Pendidikan Kabupaten Banjar/*Education Agency of Banjar Regency*

15. Dinas Perhubungan Kabupaten Banjar/ *Transportation Agency of Banjar Regency*
16. Dinas Pertanian Kabupaten Banjar/ *Agriculture Agency of Banjar Regency*
17. Dinas Perumahan Rakyat, Kawasan Pemukiman dan Lingkungan Hidup Kabupaten Banjar/ *Public Housing, Residential Areas and the Environment Agency of Banjar Regency*
18. Dinas Sosial, Pemberdayaan Perempuan, Perlindungan Anak, Pengendalian Penduduk dan Keluarga Berencana Kabupaten Banjar/ *Social Service, Women's Empowerment, Child Protection, Population Control and Family Planning Agency of Banjar Regency*
19. Dinas Tenaga Kerja dan Transmigrasi Kabupaten Banjar/ *Labour and Transmigration Agency of Banjar Regency*
20. DPMPTSP Kabupaten Banjar/ *DPMPTSP Agency of Banjar Regency*
21. Inspektorat Kabupaten Banjar/ *Inspectorate of Banjar Regency*
22. Kejaksaan Negeri Martapura/ *Martapura District Attorney*
23. Kementerian Agama Kabupaten Banjar/ *Ministry of Religious Affair of Banjar Regency*
24. Kesatuan Pengelolaan Hutan Kayutangi/ *Kayutangi Forest Management Unit*
25. Lembaga Pemasarakatan Narkotika IIA Karang Intan/ *Karang Intan Class I Founding Narcotics Institution*
26. Lembaga Pemasarakatan Perempuan IIA Martapura/ *Martapura Class I Founding Female Institution*
27. Lembaga Pembinaan Khusus Anak Kelas I Martapura/ *Martapura Class I Founding Children Institution*
28. PD. Pasar Bauntung Batuah/ *Bauntung Batuah Market Local Company*
29. Pengadilan Agama Martapura/ *Martapura Religion Court*
30. PT. Pegadaian Cabang Martapura/ *State Pawnshop Company Branch of Martapura*



31. PT. PLN Kalselteng
32. PT. Pos dan Giro Ranting Martapura/ *State Enterprise of Post Company Martapura*
33. RSUD Ratu Zalecha Martapura/ *Ratu Zalecha General Hospital Martapura*
34. Satuan Lalu Lintas Polres Banjar/ *Traffic Unit of Banjar District Police Office*
35. Sekretariat DPRD Kabupaten Banjar/ *Banjar Regency Regional House of Representative Secretariat*
36. Unit Pelayanan Pendapatan Daerah Martapura/ *Regional Revenue Service Unit of Martapura*
37. Satuan Reserse dan Kriminal Polres Banjar/ *Criminal Investigation Unit of Banjar District Police Office*
38. Satuan Reserse dan Kriminal Polres Banjarbaru/ *Criminal Investigation Unit of Banjar District Police Office*
39. Satuan Lalu Lintas Polres Banjarbaru/ *Traffic Unit of Banjarbaru District Police Office*

<https://banjarkab.bps.go.id>





**KEPALA BPS KABUPATEN BANJAR**  
**CHIEF STATISTICIAN OF BANJAR REGENCY**



**ABDULLAH RIVA'I**





## KATA PENGANTAR

Assalamu'alaikum warahmatullahi wabarakatuh

Kabupaten Banjar Dalam Angka 2023 merupakan seri publikasi tahunan BPS Kabupaten Banjar yang menyajikan berbagai jenis data dari berbagai aspek secara komprehensif, yang sebagian besar diolah dari data sekunder berbagai dinas/instansi di wilayah Kabupaten Banjar. Publikasi ini juga memuat gambaran umum tentang keadaan geografi dan iklim di Kabupaten Banjar, karakteristik dan kondisi sosial serta perkembangan perekonomian Kabupaten Banjar.

Kabupaten Banjar Dalam Angka 2023 disusun berbentuk tabel yang sebagian besar merupakan data tahun 2022. Penjelasan teknis dari setiap jenis data statistik yang disajikan juga dimuat dalam publikasi ini untuk pemahaman dan pemanfaatannya.

Kepada semua pihak yang telah memberikan kontribusi, kami sampaikan penghargaan dan terima kasih. Saran dan kritik yang bersifat konstruktif dari semua pihak selalu kami harapkan untuk perbaikan publikasi ini di masa yang akan datang. Semoga publikasi ini bermanfaat dan berguna bagi semua pihak yang membutuhkan.

Wassalamu'alaikum warahmatullahi wabarakatuh.

Martapura , Februari 2023  
Kepala BPS  
Kabupaten Banjar

**Abdullah Riva'i**



## PREFACE

*Assalamu'alaikum wr.wb.*

*Banjar Regency in Figures 2023 is an annual publication written by BPS-Statistics of Banjar Regency. This publication presents various types of data from various aspects comprehensively. Most of the data is treated from secondary data of Banjar Regency Agencies. This publication contains general description of geographic and climate, characteristics and social conditions, also economic trends of Banjar Regency.*

*Banjar Regency in Figures 2023 contains of tables that most of them are 2022 data. Technical explanation of the data is also presented in this publication for understanding and utilization.*

*To all parties who have contributed, we convey our appreciation and gratitude. Comments and constructive suggestions for the improvement of this publication are always welcome. Hopefully this publication is helpful and useful for all.*

*Wassalamu'alaikum wr. wb.*

*Martapura , February 2023  
Chief Statistician of  
Banjar Regency*

***Abdullah Riva'i***



## DAFTAR ISI / CONTENTS

	Halaman <i>Page</i>
Kata Pengantar/ <i>Preface</i> .....	xiii
Daftar Isi/ <i>Contents</i> .....	xv
Daftar Tabel/ <i>List of Tables</i> .....	xvi
Daftar Gambar/ <i>List of Figures</i> .....	xlvi
Daftar Singkatan/ <i>List of Abbreviations</i> .....	I
Statistik Kunci/ <i>Key Statistics</i> .....	lii
1. Geografi dan Iklim/ <i>Geography and Climate</i> .....	1
2. Pemerintahan/ <i>Government</i> .....	13
3. Penduduk dan Ketenagakerjaan/ <i>Population and Employment</i> .....	49
4. Sosial dan Kesejahteraan Rakyat/ <i>Social and Welfare</i> .....	81
5. Pertanian, Kehutanan, Peternakan, dan Perikanan/ <i>Agriculture, Forestry, Livestock, and Fishery</i> .....	189
6. Industri, Pertambangan, dan Energi/ <i>Industry, Mining, and Energy</i> .....	290
7. Pariwisata/ <i>Tourism</i> .....	310
8. Transportasi dan Komunikasi/ <i>Transportation and Communication</i> .....	318
9. Perbankan, Koperasi, dan Harga-harga/ <i>Banking, Cooperative, dan Prices</i> .....	348
10. Pengeluaran Penduduk/ <i>Population Expenditure</i> .....	358
11. Perdagangan/ <i>Trade</i> .....	366
12. Sistem Neraca Regional/ <i>System of Regional Accounts</i> .....	376
13. Perbandingan Antar Kabupaten/Kota/ <i>Regency/Municipal Comparison</i> .....	398

## DAFTAR TABEL/LIST OF TABLES

Halaman  
Page

<b>1.</b>	<b>GEOGRAFI DAN IKLIM/GEOGRAPHY AND CLIMATE</b>	
<b>1.1</b>	<b>KEADAAN GEOGRAFI</b>	
	<b>GEOGRAPHY CONDITION</b>	
1.1.1	Luas Daerah dan Jumlah Pulau Menurut Kecamatan di Kabupaten Banjar, 2021 <i>Total Area and Number of Islands by Sub District in Banjar Regency, 2021</i> .....	6
1.1.2	Tinggi Wilayah dan Jarak ke Ibukota, 2021 <i>Altitude and Distance to the Capital, 2021</i> .....	8
1.1.3	Letak Geografis Kabupaten Banjar, 2021 <i>Geographical Location of Banjar Regency, 2021</i> .....	9
<b>1.2</b>	<b>KEADAAN IKLIM</b>	
	<b>CLIMATE CONDITION</b>	
1.2.1	Pengamatan Unsur Iklim Menurut Bulan di Kota Banjarbaru* pada Stasiun Klimatologi Banjarbaru, 2021 <i>Observation of Climate Elements by Month in Banjarbaru Municipality* at Banjarbaru Climatology Station, 2021</i> .....	10
<b>2.</b>	<b>PEMERINTAHAN/GOVERNMENT</b>	
<b>2.1</b>	<b>WILAYAH ADMINISTRATIF</b>	
	<b>ADMINISTRATIVE AREA</b>	
2.1.1	Jumlah Desa <sup>1</sup> /Kelurahan Menurut Kecamatan di Kabupaten Banjar, 2016-2021 <i>Number of Villages<sup>1</sup>/Kelurahan by Sub District, 2017-2021</i> .....	18
2.1.2	Jumlah Surat Keputusan Hak Guna Bangunan dan Luas Area Menurut Bulan di Kabupaten Banjar, 2021 <i>Number of Building Right of Land's Decission Letter and Total Area by Month at Banjar Regency, 2021</i> .....	19
2.1.3	Jumlah Surat Keputusan Hak Milik dan Luas Area Menurut Bulan di Kabupaten Banjar, 2021 <i>Number of Ownership Land's Decission Letter and Total Area by Month at Banjar Regency, 2021</i> .....	20

<b>2.2</b>	<b>DEWAN PERWAKILAN RAKYAT DAERAH</b>	
	<b>REGIONAL HOUSE OF REPRESENTATIVE</b>	
2.2.1	Jumlah Anggota Dewan Perwakilan Rakyat Daerah Menurut Partai Politik dan Jenis Kelamin di Kabupaten Banjar, 2021 <i>Number of Regional House of Representative's Members by Political Parties and Sex in Banjar Regency, 2021</i> .....	21
2.2.2	Jumlah Sidang/Rapat Dewan Perwakilan Rakyat Daerah Kabupaten Banjar, 2021 <i>Total of Session/Meeting of Banjar Regency Regional House of Representative, 2021</i> .....	22
2.2.3	Jumlah Surat Keputusan Dewan Perwakilan Rakyat Daerah Kabupaten Banjar, 2021 <i>Decrees of Banjar Regency Regional House of Representative, 2021</i> .....	23
<b>2.3</b>	<b>SUMBER DAYA MANUSIA</b>	
	<b>HUMAN RESOURCES</b>	
2.3.1	Jumlah Pegawai Negeri Sipil Menurut Jabatan dan Jenis Kelamin di Kabupaten Banjar, Desember 2020 dan Desember 2021 <i>Number of Civil Servants by Occupation and Sex in Banjar Regency, December 2020 and December 2021</i> .....	24
2.3.2	Jumlah Pegawai Negeri Sipil Menurut Tingkat Pendidikan dan Jenis Kelamin di Kabupaten Banjar, Desember 2019 dan Desember 2021 <i>Number of Civil Servants by Educational Level and Sex in Banjar Regency, December 2019 and December 2021</i> .....	26
2.3.3	Jumlah Pegawai Negeri Sipil Menurut Tingkat Kepangkatan dan Jenis Kelamin di Kabupaten Banjar, Desember 2020 dan Desember 2021 <i>Number of Civil Servants by Hierarchy and Sex in Banjar Regency, December 2020 and December 2021</i> .....	28
2.3.4	Jumlah Pegawai Negeri Sipil Daerah Menurut Dinas/Instansi Pemerintah dan Jenis Kelamin di Kabupaten Banjar, Desember 2021 <i>Number of Civil Servants by Institution/Office and Sex in Banjar Regency, December 2021</i> .....	30

2.3.5	Jumlah Pegawai Negeri Sipil Menurut Dinas/Instansi Pemerintah dan Golongan Ruang di Kabupaten Banjar, Desember 2021 <i>Number of Civil Servants by Institution/Office and Hierarchy in Banjar Regency, December 2021</i> .....	31
2.3.6	Jumlah Pegawai Negeri Sipil Menurut Dinas/Instansi Pemerintah dan Pendidikan Tertinggi yang Ditamatkan di Kabupaten Banjar, Desember 2021 <i>Number of Civil Servants by Institution/Office and Educational Attainment in Banjar Regency, December 2021</i> .....	32
2.3.7	Jumlah Pegawai Negeri Sipil Menurut Golongan Kepangkatan dan Jenis Jabatan di Kabupaten Banjar, Desember 2021 <i>Number of Civil Servants by Hierarchy and Occupation in Banjar Regency, December 2021</i> .....	34
2.3.8	Bupati/Kepala Daerah Kabupaten Banjar Sejak Tahun 1950 <i>Regent/District Chief of Banjar Regency Since 1950</i> .....	35
2.3.9	Ketua DPRD Kabupaten Banjar Sejak Tahun 1950 <i>Regional House of Representatives Chief of Banjar Regency Since 1950</i> .....	36
2.3.10	Realisasi Pemeriksaan Kegiatan Reguler Badan Pengawas Daerah Kabupaten Banjar, 2021 <i>Inspection Realization Regularly Activity of Banjar Regency Regional Auditor Agency, 2021</i> .....	37
<b>2.4</b>	<b>KEUANGAN PEMERINTAH</b> <b>GOVERNMENT FINANCE</b>	
2.4.1	Realisasi Pendapatan Pemerintah Daerah Kabupaten Banjar Menurut Jenis Pendapatan (rupiah), 2017-2021 <i>Actual Banjar Regency Government Revenues by Kind of Revenues (rupiah), 2017-2021</i> .....	38
2.4.2	Realisasi Belanja Pemerintah Daerah Kabupaten Banjar Menurut Jenis Belanja (rupiah), 2017-2021 <i>Actual Banjar Regency Government Expenditure by Kind of Expenditures (rupiah), 2017-2021</i> .....	40

2.4.3	Target dan Realisasi Anggaran Pendapatan Pemerintah Daerah Kabupaten Banjar, 2021 <i>Target and Realization of Banjar Regency Local Government Income, 2021</i> .....	42
2.4.4	Target dan Realisasi Belanja Daerah Pemerintah Daerah Kabupaten Banjar, 2021 <i>Target and Realization of Banjar Regency Local Government Expenditure of Public Services, 2021</i> .....	43
2.4.5	Target dan Realisasi Penggunaan Sisa Lebih Perhitungan Anggaran Pemerintah Daerah Kabupaten Banjar, 2021 <i>Target and Realization of Banjar Regency Remaining Budget, 2021</i> .....	44
2.4.6	Target dan Realisasi Penerimaan Pajak Menurut Jenisnya di Kabupaten Banjar, 2021 <i>Target and Realization of Tax Revenue by Type at Banjar Regency, 2021</i> .....	45
2.4.7	Target dan Realisasi Penerimaan Retribusi Menurut Jenisnya di Kabupaten Banjar, 2021 <i>Target and Realization of Retribution Revenue by Type at Banjar Regency, 2021</i> .....	46
2.4.8	Target dan Realisasi Penerimaan Pajak Mineral Bukan Logam dan Batuan Menurut Bulan di Kabupaten Banjar, 2021 <i>Target and Realization of Non-metal and Rock Mineral Taxes by Month at Banjar Regency, 2021</i> .....	47
2.4.9	Target dan Realisasi Penerimaan Pajak Bumi dan Bangunan Menurut Kecamatan di Kabupaten Banjar, 2021 <i>Target and Realization of Acceptance of Land and Building Tax by Subdistrict at Banjar Regency, 2021</i> .....	48

**3. PENDUDUK DAN KETENAGAKERJAAN/  
POPULATION AND EMPLOYMENT**

**3.1 PENDUDUK  
POPULATION**

3.1.1	Penduduk, Laju Pertumbuhan Penduduk, Distribusi Persentase Penduduk, Kepadatan Penduduk, dan Rasio Jenis Kelamin Penduduk Menurut Kecamatan di Kabupate Banjar, 2020 dan 2021 <i>Population, Population Growth Rate, Percentage Distribution of Population, Population Density, and Population Sex Ratio by Sub District in Banjar Regency, 2020 and 2021</i> .....	59
3.1.2	Jumlah Penduduk Menurut Kelompok Umur dan Jenis Kelamin di Kabupaten Banjar, 2021 <i>Population by Age Group and Sex in Banjar Regency, 2021</i> .....	62
3.1.3	Akte Kelahiran dan Akte Perkawinan Menurut Bulan di Kabupaten Banjar, 2021 <i>Brith and Marriage Sertificate by Month at Banjar Regency, 2021</i> .....	63
3.1.4	Jumlah Akte Kelahiran Berdasarkan Penerbitannya Menurut Kecamatan di Kabupaten Banjar, 2021 <i>Number of Brith Sertificate by Publication and Subdistrict at Banjar Regency, 2021</i> .....	64
3.1.5	Jumlah Akte Kelahiran Berdasarkan Penerbitannya Menurut Bulan di Kabupaten Banjar, 2021 <i>Number of Brith Sertificate by Publication and Month at Banjar Regency, 2021</i> .....	65
<b>3.2</b>	<b>KETENAGAKERJAAN EMPLOYMENT</b>	
3.2.1	Jumlah Penduduk Berumur 15 Tahun Keatas Menurut Jenis Kegiatan Selama Seminggu yang Lalu dan Jenis Kelamin di Kabupaten Banjar, 2021 <i>Population Aged 15 Years and Over by Type of Activity During The Previous Week and Sex in Banjar Regency, 2021</i> .....	66

3.2.2	Penduduk Berumur 15 Tahun ke Atas Menurut Pendidikan Tertinggi yang Ditamatkan dan Jenis Kegiatan Selama Seminggu yang Lalu di Kabupaten Banjar, 2021 <i>Population 15 Years of Age and Over by Educational Attainment and Type of Activity During the Previous Week in Banjar Regency, 2021 .....</i>	67
3.2.3	Penduduk Berumur 15 Tahun Ke Atas yang Bekerja Selama Seminggu yang Lalu Menurut Status Pekerjaan Utama dan Jenis Kelamin di Kabupaten Banjar, 2021 <i>Population 15 Years of Age and Over who Worked During The Previous Week by Main Employment Status and Sex in Banjar Regency, 2021 .....</i>	69
3.2.4	Pencari Kerja yang Terdaftar dan Ditempatkan Menurut Tingkat Pendidikan di Kabupaten Banjar, 2021 <i>Job Applicants Who are Registered and Placed by Educational Level in Banjar Regency, 2021.....</i>	70
3.2.5	Pencari Kerja yang Terdaftar pada Tingkat Sekolah Dasar Menurut Bulan di Kabupaten Banjar, 2021 <i>Job Applicants Who are Registered in Elementary School by Month at Banjar Regency, 2021 .....</i>	71
3.2.6	Pencari Kerja yang Terdaftar pada Tingkat Sekolah Menengah Pertama Menurut Bulan di Kabupaten Banjar, 2021 <i>Job Applicants Who are Registered in Junior High School by Month at Banjar Regency, 2021 .....</i>	72
3.2.7	Pencari Kerja yang Terdaftar pada Tingkat Sekolah Menengah Atas Menurut Bulan di Kabupaten Banjar, 2021 <i>Job Applicants Who are Registered in Senior High School by Month at Banjar Regency, 2021 .....</i>	73
3.2.8	Pencari Kerja yang Terdaftar pada Tingkat Sarjana Muda/ Diploma I-III Menurut Bulan di Kabupaten Banjar, 2021 <i>Job Applicants Who are Registered in Diploma Level by Month at Banjar Regency, 2021 .....</i>	74
3.2.9	Pencari Kerja yang Terdaftar pada Tingkat Sarjana/ Diploma IV ke Atas Menurut Bulan di Kabupaten Banjar, 2021 <i>Job Applicants Who are Registered in Master Degree Level by Month at Banjar Regency, 2021 .....</i>	75

3.2.10	Pencari Kerja yang Ditempatkan pada Tingkat Sekolah Dasar Menurut Bulan di Kabupaten Banjar, 2021 <i>Job Applicants Who are Placed in Elementary School by Month at Banjar Regency, 2021</i> .....	76
3.2.11	Pencari Kerja yang Ditempatkan pada Tingkat Sekolah Menengah Pertama Menurut Bulan di Kabupaten Banjar, 2021 <i>Job Applicants Who are Placed in Junior High School by Month at Banjar Regency, 2021</i> .....	77
3.2.12	Pencari Kerja yang Ditempatkan pada Tingkat Sekolah Menengah Atas Menurut Bulan di Kabupaten Banjar, 2021 <i>Job Applicants Who are Placed in Senior High School by Month at Banjar Regency, 2021</i> .....	78
3.2.13	Pencari Kerja yang Ditempatkan pada Tingkat Sarjana Muda/Diploma I-III Menurut Bulan di Kabupaten Banjar, 2021 <i>Job Applicants Who are Placed in Diploma Level by Month at Banjar Regency, 2021</i> .....	79
3.2.14	Pencari Kerja yang Ditempatkan pada Tingkat Sarjana/Diploma IV ke Atas Menurut Bulan di Kabupaten Banjar, 2021 <i>Job Applicants Who are Placed in Master Degree Level by Month at Banjar Regency, 2021</i> .....	80
3.2.15	Rata-Rata Kebutuhan Hidup Layak (KHL) Pekerja Lajang Menurut Bulan di Kabupaten Banjar, 2021 <i>Average of Decent Living Needs of Single Worker by Month at Banjar Regency, 2021</i> .....	81
<b>4.</b>	<b>SOSIAL DAN KESEJAHTERAAN RAKYAT/SOCIAL AND WELFARE</b>	
<b>4.1</b>	<b>PENDIDIKAN</b>	
	<b>EDUCATION</b>	
4.1.1	Jumlah Sekolah, Guru, dan Murid Taman Kanak-Kanak (TK) di Bawah Kementerian Pendidikan dan Kebudayaan Menurut Kecamatan di Kabupaten Banjar, 2020/2021 dan 2021/2022 <i>Number of Schools, Teachers, and Pupils in Kindergarten Under The Ministry of Education and Culture by Sub District in Banjar Regency, 2020/2021 and 2021/2022</i> .....	87



4.1.2	Jumlah Sekolah, Guru, dan Murid Raudatul Athfal (RA) di Bawah Kementerian Agama Menurut Kecamatan di Kabupaten Banjar, 2020/2021 dan 2021/2022 <i>Number of Schools, Teachers, and Pupils in Raudatul Athfal (RA) Under The Ministry of Religious Affairs by Sub District in Banjar Regency, 2020/2021 and 2021/2022</i> .....	90
4.1.3	Jumlah Sekolah, Guru, dan Murid Sekolah Dasar (SD di Bawah Kementerian Pendidikan dan Kebudayaan Menurut Kecamatan di Kabupaten Banjar, 2020/2021 dan 2021/2022 <i>Number of Schools, Teachers, and Pupils in Primary Schools Under The Ministry of Education and Culture by Sub District in Banjar Regency, 2020/2021 and 2021/2022</i> .....	91
4.1.4	Jumlah Sekolah, Guru, dan Murid Madrasah Ibtidaiyah (MI) di Bawah Kementerian Agama Menurut Kecamatan di Kabupaten Banjar, 2020/2021 dan 2021/2022 <i>Number of Schools, Teachers, and Pupils in Madrasah Ibtidaiyah (MI) Under The Ministry of Religious Affairs by Sub District in Banjar Regency, 2020/2021 and 2021/2022</i> .....	94
4.1.5	Jumlah Sekolah, Guru, dan Sekolah Menengah Pertama (SMP) di Bawah Kementerian Pendidikan dan Kebudayaan Menurut Kecamatan di Kabupaten Banjar, 2020/2021 dan 2021/2022 <i>Number of Schools, Teachers, and Pupils in Junior High Schools Under The Ministry of Education and Culture by Sub District in Banjar Regency, 2020/2021 and 2021/2022</i> .....	97
4.1.6	Jumlah Sekolah, Guru, dan Murid Madrasah Tsanawiyah (MTs) di Bawah Kementerian Agama Menurut Kecamatan Menurut Kecamatan di Kabupaten Banjar, 2020/2021 dan 2021/2022 <i>Number of Schools, Teachers, and Pupils in Madrasah Tsanawiyah (MTs) Under The Ministry of Religious Affairs by Sub District in Banjar Regency, 2020/2021 and 2021/2022</i> .....	100
4.1.7	Jumlah Sekolah, Guru, dan Sekolah Menengah Atas (SMA) di Bawah Kementerian Pendidikan dan Kebudayaan Menurut Kecamatan di Kabupaten Banjar, 2020/2021 dan 2021/2022 <i>Number of Schools, Teachers, and Pupils in Senior High Schools Under The Ministry of Education and Culture by Sub District in Banjar Regency, 2020/2021 and 2021/2022</i> .....	103

4.1.8	Jumlah Sekolah, Guru, dan Sekolah Menengah Kejuruan (SMK) di Bawah Kementerian Pendidikan dan Kebudayaan Menurut Kecamatan di Kabupaten Banjar, 2020/2021 dan 2021/2022 <i>Number of Schools, Teachers, and Pupils in Vocational High Schools Under The Ministry of Education and Culture by Sub District in Banjar Regency, 2020/2021 and 2021/2022</i> .....	106
4.1.9	Jumlah Sekolah, Guru, dan Murid Madrasah Aliyah (MA) di Bawah Kementerian Agama Menurut Kecamatan Menurut Kecamatan di Kabupaten Banjar, 2020/2021 dan 2021/2022 <i>Number of Schools, Teachers, and Pupils in Madrasah Aliyah (MA) Under The Ministry of Religious Affairs by Sub District in Banjar Regency, 2020/2021 and 2021/2022</i> .....	109
4.1.10	Jumlah Desa <sup>1</sup> /Kelurahan yang Memiliki Fasilitas Sekolah Menurut Kecamatan dan Tingkat Pendidikan di Kabupaten Banjar, 2019-2021 <i>Number of Villages<sup>1</sup> Having Educational Facilities by Province and Educational Level in Banjar Regency, 2019-2021</i> .....	112
4.1.11	Angka Partisipasi Murni (APM) dan Angka Partisipasi Kasar (APK) Menurut Jenjang Pendidikan di Kabupaten Banjar, 2020 dan 2021 <i>Net Enrollment Rate and Gross Enrollment Ratio by Educational Level in Banjar Regency, 2020 and 2021</i> .....	117
4.1.12	Persentase Penduduk Berumur 15 Tahun ke Atas yang Melek Huruf Menurut Kelompok Umur di Kabupaten Banjar, 2020 dan 2021 <i>Percentage of Literate People Aged 15 Years and Over by Age Group in Banjar Regency, 2020 and 2021</i> .....	118
4.1.13	Jumlah Murid/Santri Taman Pendidikan Al Qur'an dan Taman Pendidikan Qiro'atul Qur'an Al Banjari (TPA) Menurut Jenis Kelamin dan Kecamatan di Kabupaten Banjar, 2021 <i>Number of Pupils at Al Qur'an School and Qiro'atul Qur'an Al Banjari School by Sex and Subdistrict in Banjar Regency, 2021</i> .....	119
4.1.14	Jumlah Guru/Ustadz/Ustadzah Taman Pendidikan Al Qur'an dan Taman Pendidikan Qiro'atul Qur'an Al Banjari (TPA) Menurut Jenis Kelamin dan Kecamatan di Kabupaten Banjar, 2021 <i>Number of Teachers at Al Qur'an School and Qiro'atul Qur'an Al Banjari School by Sex and Subdistrict in Banjar Regency, 2021</i> .....	120

## 4.2 KESEHATAN

### HEALTH

4.2.1	Jumlah Desa <sup>1</sup> /Kelurahan Yang Memiliki Sarana Kesehatan Menurut Kecamatan di Kabupaten Banjar, 2018-2020 <i>Number of Villages<sup>1</sup> Having Health Facilities by Sub District in Banjar Regency, 2018-2020</i> .....	121
4.2.2	Jumlah Tenaga Kesehatan Menurut Kecamatan di Kabupaten Banjar, 2020 <i>Number of Health Human Resources by Sub District in Banjar Regency, 2020</i> .....	127
4.2.3	Jumlah Rumah Sakit Umum, Rumah Sakit Khusus, dan Puskesmas Menurut Kecamatan di Kabupaten Banjar, 2020 dan 2021 <i>Percentage of People Who Had Health Complaint During a Month Prior to The Survey by Sub District in Banjar Regency, 2019 and 2020 ...</i>	129
4.2.4	Jumlah Desa/Kelurahan yang Rawan Terhadap Berbagai Macam Penyakit Menurut Jenis Penyakit dan Kecamatan di Kabupaten Banjar, 2021 <i>Number of Sensitive Village Toward Various Disease by Type of Disease and Subdistrict in Banjar Regency, 2021</i> .....	132
4.2.5	Jumlah Kasus HIV/AIDS IMS DBD Diare TB dan Malaria Menurut Kecamatan di Kabupaten Banjar, 2021 <i>Number of HIV/AIDS Sexually Transmitted Infection Dengue Fever Diarrhea Tuberculosis (TB) and Malaria Cases by Subdistrict in Banjar Regency, 2021</i> .....	133
4.2.6	Jumlah Pasangan Usia Subur (PUS) dan Peserta KB Aktif Menurut Kecamatan di Kabupaten Banjar, 2021 <i>Number of Eligible Couples and Family Planning Participants by Subdistrict in Banjar Regency, 2021</i> .....	134
4.2.7	Jumlah Target Keluarga Berencana (KB) dan Pencapaian KB Baru serta KB Aktif Menurut Kecamatan di Kabupaten Banjar, 2021 <i>Number of Family Planning Target and Achivement of New and Active Participants by Subdistrict in Banjar Regency, 2021</i> .....	136

4.2.8	Banyaknya Pasangan Usia Subur yang Bukan Peserta Keluarga Berencana Menurut Keadaan/ Alasan dan Kecamatan di Kabupaten Banjar, 2021 <i>Number of Childbearing Age Couples Who aren't Family Planning Participants by Condition and Subdistrict in Banjar Regency, 2021 .....</i>	137
4.2.9	Jumlah Pentahapan Keluarga Berencana Menurut Kecamatan di Kabupaten Banjar, 2021 <i>Number of Family Planning Level by Subdistrict in Banjar Regency, 2021 .....</i>	138
4.2.10	Jumlah Komponen Keluarga Berencana Menurut Kecamatan di Kabupaten Banjar, 2021 <i>Number of Family Planning Level by Subdistrict in Banjar Regency, 2021 .....</i>	139
4.2.11	Sepuluh Besar Penyakit Rawat Jalan Pada RSUD Ratu Zalecha Martapura, 2021 <i>Big Ten Outpatient Diseases at Ratu Zalecha General Hospital, 2021 ...</i>	140
4.2.12	Jumlah Pengunjung Poliklinik Anak Pada RSUD Ratu Zalecha Martapura Setiap Bulan, 2021 <i>Number of Child Polyclinic Visitors at Ratu Zalecha General Hospital per Month, 2021 .....</i>	141
4.2.13	Kegiatan Imunisasi di Poliklinik Anak Pada RSUD Ratu Zalecha Martapura Setiap Bulan, 2021 <i>Imunization Activity in Child Polyclinic at Ratu Zalecha General Hospital per Month, 2021 .....</i>	142
4.2.14	Kegiatan Poliklinik Gigi Pada RSUD Ratu Zalecha Martapura Setiap Bulan, 2021 <i>Dental Polyclinic Activity at Ratu Zalecha General Hospital per Month, 2021 .....</i>	144
4.2.15	Jumlah Pengunjung Poliklinik Kandungan Pada RSUD Ratu Zalecha Martapura Setiap Bulan, 2021 <i>Number of Pregnancy Policlinic Visitors at Ratu Zalecha General Hospital per Month, 2021 .....</i>	145

4.2.16	Kegiatan Poliklinik Kandungan (Khusus Imunisasi) Pada RSUD Ratu Zalecha Martapura Setiap Bulan, 2021 <i>Pregnancy Polyclinic Activity (Imunization Only) at Ratu Zalecha General Hospital per Month, 2021</i> .....	146
4.2.17	Jumlah Kelahiran Hidup dan Kelahiran Mati Pada RSUD Ratu Zalecha Martapura Setiap Bulan, 2021 <i>Number of Life Birth and Stillbirth at Ratu Zalecha General Hospital per Month, 2021</i> .....	147
4.2.18	Kegiatan Radiologi Pada RSUD Ratu Zalecha Martapura Setiap Bulan, 2021 <i>Radiology Activity at Ratu Zalecha General Hospital per Month, 2021</i> .	148
4.2.19	Jumlah Pasien yang Keluar Berdasarkan Alasannya Pada RSUD Ratu Zalecha Martapura Setiap Bulan, 2021 <i>Number of Discharged Patient by Reasons at Ratu Zalecha General Hospital per Month, 2021</i> .....	149
4.2.20	Kunjungan Pasien Rawat Jalan Pada Poliklinik di RSUD Ratu Zalecha Martapura, 2021 <i>Outpatient Visit at Polyclinics in Ratu Zalecha General Hospital per Month, 2021</i> .....	150
4.2.21	Tingkat Pemanfaatan Poliklinik Rawat Jalan Pada RSUD Ratu Zalecha Martapura, 2021 <i>Utilization Rate of Outpatient Polyclinic at Ratu Zalecha General Hospital per Month, 2021</i> .....	151
4.2.22	Tingkat Pemanfaatan Rawat Jalan di RSUD Ratu Zalecha Martapura Setiap Bulan, 2021 <i>Outpatient Utilization Rate of Ratu Zalecha General Hospital per Month, 2021</i> .....	152
4.2.23	Tingkat Pemanfaatan Rawat Inap di RSUD Ratu Zalecha Martapura Setiap Bulan, 2021 <i>Inpatient Utilization Rate of Ratu Zalecha General Hospital per Month, 2021</i> .....	153
4.2.24	Kegiatan Rujukan pada RSUD Ratu Zalecha Martapura Menurut Jenis Pelayanan Spesialisnya, 2021 <i>Reference Activity at Ratu Zalecha General Hospital by The Type of Specialist Service, 2021</i> .....	154

4.2.25	Jumlah Peserta Jaminan Kesehatan Nasional Kartu Indonesia Sehat Berdasarkan Fasilitas Kesehatan Tingkat Pertama di Kabupaten Banjar, 2021 <i>Number of National Health Insurance Health Indonesian Card Members by First Health Facilities at Banjar Regency, 2021</i> .....	155
4.2.26	Jumlah Peserta Jaminan Kesehatan Nasional Kartu Indonesia Sehat – Penerima Bantuan Iuran Anggaran Pendapatan dan Belanja Negara Berdasarkan Fasilitas Kesehatan Tingkat Pertama di Kabupaten Banjar, 2021 <i>Number of National Health Insurance Health Indonesian Card – Dues Support Recipients of State Budget Members by First Health Facilities at Banjar Regency, 2021</i> .....	156
<b>4.3</b>	<b>AGAMA DAN SOSIAL LAINNYA</b> <b>RELIGION AND OTHER SOCIAL AFFAIRS</b>	
4.3.1	Jumlah Penduduk Menurut Kecamatan dan Agama yang Dianut di Kabupaten Banjar, 2021 <i>Population by Subdistrict and Religion in Banjar Regency, 2021</i> .....	157
4.3.2	Jumlah Tempat Peribadatan Menurut Kecamatan di Kabupaten Banjar, 2021 <i>Number of Places of Worship by Subdistrict and Religion in Banjar Regency, 2021</i> .....	158
4.3.3	Jumlah Desa <sup>1</sup> /Kelurahan yang Mengalami Bencana Alam <sup>2</sup> Menurut Kecamatan, 2019-2021 <i>Number of Villages<sup>1</sup> that Had Natural Disaster<sup>2</sup> by Sub District, 2019-2021</i> .....	159
4.3.4	Jumlah Pernikahan dan Rujuk Menurut Kecamatan di Kabupaten Banjar, 2021 <i>Number of Marriages and Reconciliations by Subdistrict in Banjar Regency, 2021</i> .....	162
4.3.5	Jumlah Pernikahan dan Rujuk Menurut Bulan di Kabupaten Banjar, 2021 <i>Number of Marriages and Reconciliations by Month in Banjar Regency, 2021</i> .....	163

4.3.6	Calon Jamaah Haji Menurut Kecamatan dan Jenis Kelamin di Kabupaten Banjar, 2021 <i>Moslem Pilgrim Applicants by Subdistrict and Sex in Banjar Regency, 2021</i> .....	164
4.3.7	Calon Jamaah Haji Menurut Kecamatan dan Kelompok Umur di Kabupaten Banjar, 2021 <i>Moslem Pilgrim Applicants by Subdistrict and Age Group in Banjar Regency, 2021</i> .....	165
4.3.8	Calon Jamaah Haji Menurut Kecamatan dan Pekerjaan di Kabupaten Banjar, 2021 <i>Moslem Pilgrim Applicants by Subdistrict and Kind of Job in Banjar Regency, 2021</i> .....	166
4.3.9	Calon Jamaah Haji Menurut Kecamatan dan Tingkat Pendidikan di Kabupaten Banjar, 2021 <i>Moslem Pilgrim Applicants by Subdistrict and Educational Level in Banjar Regency, 2021</i> .....	168
4.3.10	Calon Jamaah Haji Menurut Kecamatan dan Tempat Penyetoran ONH di Kabupaten Banjar, 2021 <i>Moslem Pilgrim Applicants by Subdistrict and ONH Deposit Place in Banjar Regency, 2021</i> .....	170
4.3.11	Calon Jamaah Haji Menurut Kecamatan dan Status Keberangkatan di Kabupaten Banjar, 2021 <i>Moslem Pilgrim Applicants by Subdistrict and Departure Status in Banjar Regency, 2021</i> .....	171
4.3.12	Calon Jamaah Haji yang Meninggal di Tanah Suci Menurut Kecamatan dan Jenis Kelamin di Kabupaten Banjar, 2021 <i>Moslem Pilgrim Applicants Who Pass Away at Holy Land by Subdistrict and Sex in Banjar Regency, 2021</i> .....	172
<b>4.4</b>	<b>KEMISKINAN</b>	
	<b>POVERTY</b>	
4.4.1	Garis Kemiskinan, Jumlah, dan Persentase Penduduk Miskin di Kabupaten Banjar, 2013-2021 <i>Poverty Line, Number, and Percentage of Poor People in Banjar Regency, 2013–2021</i> .....	173

4.4.2	Indeks Kedalaman Kemiskinan dan Indeks Keparahan Kemiskinan di Kabupaten Banjar, 2013–2021 <i>Poverty Gap Index and Poverty Severity Index in Banjar Regency, 2013–2021</i> .....	174
<b>4.5</b>	<b>KRIMINALITAS</b>	
	<b>CRIME</b>	
4.5.1	Jumlah Tindak Pidana Menurut Kepolisian Resort di Kabupaten Banjar, 2017 - 2021 <i>Number of Reported Criminal Cases by District Police Office in Banjar Regency, 2017 - 2021</i> .....	175
4.5.2	Penyelesaian Tindak Pidana Menurut Kepolisian Resort Kabupaten Banjar, 2017 - 2021 <i>Crime Clearance by District Police Office in Banjar Regency, 2017 - 2021</i>	176
4.5.3	Perkara yang Diterima pada Pengadilan Agama Martapura Menurut Bulan, 2021 <i>Accepted Case in Religion Court of Banjar Regency per Month, 2021....</i>	177
4.5.4	Perkara yang Diputus (Termasuk Sisa Perkara Tahun Lalu) pada Pengadilan Agama Martapura Menurut Bulan, 2021 <i>Terminated Cases (Include Remaining Last Year Cases) in Religion Court of Banjar Regency per Month, 2021</i> .....	179
4.5.5	Perkara Umum yang Masuk pada Kejaksaan Negeri Martapura Menurut Bulan, 2021 <i>Incoming General Cases in Martapura District Attorney per Month, 2021</i> .....	181
4.5.6	Tahanan/Narapidana yang Masuk Lembaga Pembinaan Khusus Anak Klas I Martapura Menurut Bulan, 2021 <i>Prisoner Addition in Martapura Class I Founding Children Institution per Month, 2021</i> .....	182
4.5.7	Tahanan/Narapidana yang Keluar dari Lembaga Pembinaan Khusus Anak Klas I Martapura Menurut Bulan, 2021 <i>Prisoner Subtraction in Martapura Class I Founding Children Institution per Month, 2021</i> .....	183



4.5.8	Jumlah Tahanan/Narapidana pada Lembaga Pembinaan Khusus Anak Klas I Martapura Menurut Bulan, 2021 <i>Prisoner at Martapura Class I Founding Children Institution per Month, 2021</i> .....	184
4.5.9	Tahanan Kasus Umum yang Masuk pada Kejaksaan Negeri Martapura Menurut Bulan, 2021 <i>Incoming Prisoner of General Cases in Martapura District Attorney per Month, 2021</i> .....	185
4.5.10	Tahanan yang Masuk dan Keluar Lembaga Pemasarakatan Perempuan IIA Martapura Menurut Bulan, 2021 <i>Prisoner Addition and Subtraction in Martapura Class IIA Founding Female Institution per Month, 2021</i> .....	186
4.5.11	Tahanan pada Lembaga Pemasarakatan Perempuan IIA Martapura Menurut Bulan, 2021 <i>Prisoner in Martapura Class IIA Founding Female Institution per Month, 2021</i> .....	187
4.5.12	Narapidana yang Masuk dan Keluar Lembaga Pemasarakatan Narkotika IIA Karang Intan Menurut Bulan, 2021 <i>Prisoner Addition and Subtraction in Karang Intan Class IIA Founding Narcotics Institution per Month, 2021</i> .....	188
<b>4.6</b>	<b>SOSIAL LAINNYA</b>	
	<b>OTHERS SOCIAL</b>	
4.6.1	Panti Asuhan dan Jumlah Penghuninya Menurut Kecamatan dan Jenis Kelamin di Kabupaten Banjar, 2021 <i>Orphanages and Its Occupants by Subdistrict and Sex in Banjar Regency, 2021</i> .....	189
4.6.2	Jumlah Karang Taruna dan Pekerja Sosial Masyarakat Menurut Kecamatan di Kabupaten Banjar, 2021 <i>Number of Youth Organization and Social Workers by Subdistrict in Banjar Regency, 2021</i> .....	190
4.6.3	Jumlah Potensi Kesejahteraan Sosial Menurut Kecamatan di Kabupaten Banjar, 2021 <i>Number of Social Welfare Potency by Subdistrict in Banjar Regency, 2021</i> .....	191

4.6.4	Penyandang Masalah Kesejahteraan Sosial (PMKS) Menurut Kecamatan di Kabupaten Banjar, 2021 <i>People with Social Welfare Problems by Subdistrict in Banjar Regency, 2021</i> .....	192
4.6.5	Sarana Tatakota dan Kebersihan Menurut Kondisinya di Kabupaten Banjar, 2021 <i>Urban Planning and Cleanliness Facility by Condition at Banjar Regency, 2021</i> .....	195
<b>5.</b>	<b>PERTANIAN, KEHUTANAN, PETERNAKAN, DAN PERIKANAN/ AGRICULTURE, FORESTRY, LIVESTOCK, AND FISHERY</b>	
<b>5.1</b>	<b>TANAMAN PANGAN</b>	
	<b>FOOD CROPS</b>	
5.1.1	Luas Lahan Sawah Menurut Kecamatan dan Jenis Pengairan di Kabupaten Banjar (ha), 2021 <i>Area of Wetland by Subdistrict and Type of Irrigation in Banjar Regency (ha), 2021</i> .....	212
5.1.2	Luas Lahan Sawah Menurut Kecamatan dan Jenis Penggunaan di Kabupaten Banjar (ha), 2021 <i>Area of Wetland by Subdistrict and Land Utilization in Banjar Regency (ha), 2021</i> .....	213
5.1.3	Luas Lahan Tegal/Kebun Ladang/Huma dan Lahan Menurut Kecamatan di Kabupaten Banjar (hektar), 2021 <i>Area of Dry Field/Garden Shifting Cultivation Land and Temporarily Unused Land by Subdistrict in Banjar Regency (hectar), 2021</i> .....	214
5.1.4	Luas Lahan Bukan Sawah Menurut Kecamatan dan Jenis Penggunaannya di Kabupaten Banjar (hektar), 2021 <i>Non Wetland Area by Subdistrict and Land Utilization in Banjar Regency (hectar), 2021</i> .....	215
5.1.5	Luas Tanam Rusak Panen Produksi dan Rata-Rata Produksi Tanaman Padi Sawah dan Ladang di Kabupaten Banjar, 2021 <i>Planted Damaged Harvested Production Area and Yield Rate of Rice and Field Paddy in Banjar Regency, 2021</i> .....	216

5.1.6	Luas Tanam Rusak Panen Produksi dan Rata-Rata Produksi Tanaman Padi Sawah di Kabupaten Banjar, 2021 <i>Planted Damaged Harvested Production Area and Yield Rate of Rice Paddy in Banjar Regency, 2021</i> .....	217
5.1.7	Luas Tanam Rusak Panen Produksi dan Rata-Rata Produksi Tanaman Padi Ladang di Kabupaten Banjar, 2021 <i>Planted Damaged Harvested Production Area and Yield Rate of Field Paddy in Banjar Regency, 2021</i> .....	218
5.1.8	Kelompok Tani Menurut Kecamatan Klasifikasi dan Jumlah Anggota di Kabupaten Banjar, 2021 <i>Group of Farmer by Subdistrict Classification and Total of Member in Banjar Regency, 2021</i> .....	219
<b>5.2</b>	<b>HORTIKULTURA</b>	
	<b>HORTICULTURE</b>	
5.2.1	Luas Panen Tanaman Sayuran Menurut Kecamatan dan Jenis Tanaman (ha) di Kabupaten Banjar, 2020 dan 2021 <i>Harvested Area of Vegetables by Sub District and Kind of Plant (ha) in Banjar Regency, 2020 and 2021</i> .....	220
5.2.2	Produksi Tanaman Sayuran Menurut Kecamatan dan Jenis Tanaman (ton) di Kabupaten Banjar, 2020 dan 2021 <i>Production of Vegetables by Sub District and Kind of Plant (ton), 2020 and 2021</i> .....	223
5.2.3	Luas Panen Tanaman Sayuran dan Buah–Buahan Semusim Menurut Jenis Tanaman (ha) di Kabupaten Banjar, 2018-2021 <i>Harvested Area of Seasonal Vegetables and Fruits by Kind of Plant (ha) in Banjar Regency, 2018-2021</i> .....	226
5.2.4	Produksi Tanaman Sayuran dan Buah–Buahan Semusim Menurut Jenis Tanaman (ton) di Kabupaten Banjar, 2018-2021 <i>Production of Seasonal Vegetables and Fruits by Kind of Plant (ton) in Banjar Regency, 2018-2021</i> .....	227
5.2.5	Luas Panen Tanaman Biofarmaka Menurut Kecamatan dan Jenis Tanaman (m2) di Kabupaten Banjar, 2020 dan 2021 <i>Harvested Area of Medicinal Plants by Sub District and Kind of Plant (m2) in Banjar Regency, 2020 and 2021</i> .....	228

5.2.6	Produksi Tanaman Biofarmaka Menurut Kecamatan dan Jenis Tanaman (kg) di Kabupaten Banjar, 2020 dan 2021 <i>Production of Medicinal Plants by Sub District and Kind of Plant (kg) in Banjar Regency, 2020 and 2021</i> .....	230
5.2.7	Luas Panen Tanaman Biofarmaka Menurut Jenis Tanaman (m2) di Kabupaten Banjar, 2018-2021 <i>Harvested Area of Medical Plants by Kind of Plant (m2) in Banjar Regency, 2018-2021</i> .....	232
5.2.8	Produksi Tanaman Biofarmaka Menurut Jenis Tanaman (kg) di Kabupaten Banjar, 2018-2021 <i>Production of Medical Plants by Kind of Plant (kg) in Banjar Regency, 2018-2021</i> .....	233
5.2.9	Luas Panen Tanaman Hias Menurut Kecamatan dan Jenis Tanaman (m2) di Kabupaten Banjar, 2020 dan 2021 <i>Harvested Area of Ornamental Plants by Sub District and Kind of Plant (m2) in Banjar Regency, 2020 and 2021</i> .....	234
5.2.10	Produksi Tanaman Hias Menurut Kecamatan dan Jenis Tanaman (tangkai) di Kabupaten Banjar, 2020 dan 2021 <i>Production of Ornamental Plants by Sub District and Kind of Plant (stalks) in Banjar Regency, 2020 and 2021</i> .....	236
5.2.11	Luas Panen Tanaman Hias Menurut Jenis Tanaman (m2) di Kabupaten Banjar, 2018-2021 <i>Harvested Area of Ornamental Plants by Kind of Plant (m2) in Banjar Regency, 2018-2021</i> .....	238
5.2.12	Produksi Tanaman Hias Menurut Jenis Tanaman (tangkai) di Kabupaten Banjar, 2018-2021 <i>Production of Ornamental Plants by Kind of Plant (stalks) in Banjar Regency, 2018-2021</i> .....	239
5.2.13	Produksi Buah-buahan Menurut Kecamatan dan Jenis Tanaman (ton) di Kabupaten Banjar, 2020 dan 2021 <i>Production of Ornamental Plants by Sub District and Kind of Plant (ton) in Banjar Regency, 2020 and 2021</i> .....	240

5.2.14	Produksi Buah–Buahan dan Sayuran Tahunan Menurut Jenis Tanaman (ton) di Kabupaten Banjar, 2018-2021 <i>Production of Annual Fruits and Vegetables by Kind of Plant (ton) in Banjar Regency, 2018-2021 .....</i>	243
5.2.15	Luas Tanam Rusak Panen Produksi dan Rata-Rata Produksi Tanaman Sayuran Menurut Jenis Tanaman di Kabupaten Banjar, 2021 <i>Planted Damaged Harvested Production Area and Yield Rate of Vegetables by Kind of Crop in Banjar Regency, 2021.....</i>	244
5.2.16	Jumlah Produksi Tanaman Sayuran Menurut Kecamatan dan Jenisnya di Kabupaten Banjar (Kwintal), 2021 <i>Vegetables Productivity by Subdistrict and Kind of Crop in Banjar Regency (Quintal) 2021 .....</i>	245
5.2.17	Jumlah Pohon Tanaman Buah-Buahan dan Produksinya Menurut Jenis Tanaman di Kabupaten Banjar, 2021 <i>Number of Fruit Trees and Its Production by Kind of Crop in Banjar Regency, 2021 .....</i>	249
5.2.18	Jumlah Produksi Tanaman Buah-Buahan Menurut Kecamatan dan Jenisnya di Kabupaten Banjar (Kwintal), 2021 <i>Fruits Productivity by Subdistrict and Kind of Crop in Banjar Regency (Quintal), 2021 .....</i>	250
<b>5.3</b>	<b>PETERNAKAN</b>	
	<b>LIVESTOCK</b>	
5.3.1	Produksi Telur Susu Daging dan Kulit Menurut Jenis Ternak di Kabupaten Banjar, 2021 <i>Production of Egg Milk Meat and Skin by Kind of Livestock in Banjar Regency, 2021 .....</i>	255
5.3.2	Populasi Ternak Besar Menurut Kecamatan di Kabupaten Banjar, 2021 <i>Population of Big Livestock by Subdistrict in Banjar Regency, 2021 .....</i>	256
5.3.3	Populasi Ternak Kecil Menurut Kecamatan di Kabupaten Banjar, 2021 <i>Population of Small Livestock by Subdistrict in Banjar Regency, 2021 ..</i>	257
5.3.4	Populasi Ternak Unggas Menurut Kecamatan di Kabupaten Banjar, 2021 <i>Population of Poultry Livestock by Subdistrict in Banjar Regency, 2021</i>	258

5.3.5	Populasi Kelinci, Burung Puyuh dan Burung Merpati Menurut Kecamatan di Kabupaten Banjar, 2021 <i>Population of Rabbit Bustard and Pigeon by Subdistrict in Banjar Regency, 2021 .....</i>	259
5.3.6	Jumlah Ternak yang Dipotong Diluar Rumah Potong Hewan (RPH) Martapura Menurut Kecamatan di Kabupaten Banjar, 2021 <i>Number of Livestock that Slaughtered Outside Slaughterhouse Martapura by Subdistrict in Banjar Regency, 2021.....</i>	260
5.3.7	Jumlah Ternak Sapi yang Dipotong di Rumah Potong Hewan (RPH) Martapura di Kabupaten Banjar per Bulan, 2021 <i>Number of Cow that Slaughtered at Slaughterhouse Martapura in Banjar Regency per Month, 2021 .....</i>	261
5.3.8	Jumlah Ternak Kerbau yang Dipotong di Rumah Potong Hewan (RPH) Martapura per Bulan, 2021 <i>Number of Buffalo that Slaughtered at Slaughterhouse Martapura per Month, 2021 .....</i>	262
5.3.9	Jumlah Petani Ternak Besar Menurut Kecamatan di Kabupaten Banjar, 2021 <i>Number of Big Livestock's Breeder by Subdistrict in Banjar Regency, 2021 .....</i>	263
5.3.10	Jumlah Petani Ternak Kecil Menurut Kecamatan di Kabupaten Banjar, 2021 <i>Number of Small Livestock's Breeder by Subdistrict in Banjar Regency, 2021 .....</i>	264
5.3.11	Jumlah Petani Ternak Unggas Menurut Kecamatan di Kabupaten Banjar, 2021 <i>Number of Poultry's Breeder by Subdistrict in Banjar Regency, 2021 .....</i>	265
<b>5.4</b>	<b>PERIKANAN</b>	
	<b>FISHERY</b>	
5.4.1	Produksi Perikanan Budidaya Menurut Kecamatan dan Jenis Ikan di Kabupaten Banjar (Ton), 2021 <i>Productivity of Aquaculture by Subdistrict and Types of Fish in Banjar Regency (Ton), 2021.....</i>	266

5.4.2	Produksi Perikanan Budidaya Menurut Kecamatan dan Wadah Budidaya di Kabupaten Banjar (Ton), 2021 <i>Production of Aquaculture by District and Cultivation Containers in Banjar Regency (Ton), 2021</i> .....	268
5.4.3	Produksi Perikanan Laut Menurut Jenis Ikan di Kabupaten Banjar, 2021 <i>Productivity of Marine Fisheries by Kind of Fish in Banjar Regency, 2021</i> .....	270
5.4.4	Produksi Perikanan Darat Menurut Jenis Ikan di Kabupaten Banjar (Ton), 2021 <i>Productivity of Inland Fisheries by Kind of Fish in Banjar Regency (Ton) 2021</i> .....	271
<b>5.5</b>	<b>KEHUTANAN</b>	
	<b>FORESTY</b>	
5.5.1	Luas Kawasan Hutan Menurut Jenis dan Fungsinya di Kabupaten Banjar (Hektar), 2021 <i>Total Forest Area by Kind of Forest and Area Function in Banjar Regency (Hectare), 2021</i> .....	272
5.5.2	Luas Kawasan Hutan Menurut Kecamatan di Kabupaten Banjar (Hektar), 2021 <i>Forest Area by Subdistrict in Banjar Regency (Hectare), 2021</i> .....	273
<b>6.</b>	<b>INDUSTRI, PERTAMBANGAN, DAN ENERGI/ INDUSTRY, MINING, AND ENERGY</b>	
<b>6.1</b>	<b>ENERGI</b>	
	<b>ENERGY</b>	
6.1.1	Daya Terpasang, Produksi, dan Distribusi Listrik PT. PLN (Persero) pada Cabang/Ranting PLN Menurut Unit Layanan Pelanggan (ULP) di Kabupaten Banjar, 2021 <i>Installed Electricity Power, Production, and Distribution of PT. PLN (Persero) at PLN Branch by Customer Service Unit in Banjar Regency, 2021</i> .....	281
6.1.2	Jumlah Pelanggan Listrik Menurut Unit Layanan Pelanggan (ULP) di Kabupaten Banjar, 2016-2021 <i>Number of Electricity Customers by Customer Service Unit in Banjar Regency, 2017-2021</i> .....	282

6.1.3	Jumlah Pelanggan dan Air yang Disalurkan Menuru Kecamatan di Kabupaten Banjar, 2020 <i>Number of Customers and Distributed Water by Sub District in Banjar Regency, 2020</i> .....	283
<b>6.2</b>	<b>INDUSTRI</b> <b>INDUSTRY</b>	
6.2.1	Perusahaan Industri Menurut Klasifikasi Industri di Kabupaten Banjar, 2021 <i>Number of Establishments by Industrial Classification in Banjar Regency 2021</i> .....	284
6.2.2	Jumlah Tenaga Kerja Perusahaan Industri Menurut Klasifikasi Industri di Kabupaten Banjar, 2021 <i>Number of Employees by Industrial Classification in Banjar Regency, 2021</i> .....	285
6.2.3	Jumlah Perusahaan Industri Menurut Kecamatan dan Kelompok Tenaga Kerja di Kabupaten Banjar, 2021 <i>Number of Establishments by Subdistrict and Labour Group in Banjar Regency, 2021</i> .....	286
6.2.4	Jumlah Perusahaan Industri Makanan Minuman dan Tembakau Menurut Kecamatan dan Kelompok Tenaga Kerja di Kabupaten Banjar, 2021 <i>Number of Food Beverage and Tobacco Industrial Establishments by Subdistrict and Labour Group in Banjar Regency, 2021</i> .....	287
6.2.5	Jumlah Perusahaan Industri Kayu Rotan dan Hasil dari Kayu Menurut Kecamatan dan Kelompok Tenaga Kerja di Kabupaten Banjar, 2021 <i>Number of Wood Cane and Wood Products Industrial Establishments by Subdistrict and Labour Group in Banjar Regency, 2021</i> .....	288
6.2.6	Jumlah Perusahaan Industri Kertas Barang dari Kertas dan Percetakan Menurut Kecamatan dan Kelompok Tenaga Kerja di Kabupaten Banjar, 2021 <i>Number of Paper Paper Products and Printing Industrial Establishments by Subdistrict and Labour Group in Banjar Regency, 2021</i> .....	289



6.2.7	Jumlah Perusahaan Industri Barang Galian Bukan Logam/Kerajinan Umum Menurut Kecamatan dan Kelompok Tenaga Kerja di Kabupaten Banjar, 2021 <i>Non Metallic Quarrying Product/General Craft Industrial Establishments by Subdistrict and Labour Group in Banjar Regency, 2021</i> .....	290
6.2.8	Jumlah Perusahaan Industri Kimia dan Plastik Menurut Kecamatan dan Kelompok Tenaga Kerja di Kabupaten Banjar, 2021 <i>Number of Chemical and Plastics Industrial Establishments by Subdistrict and Labour Group in Banjar Regency, 2021</i> .....	291
6.2.9	Jumlah Perusahaan Industri Tekstil Pakaian Jadi dan Kulit Menurut Kecamatan dan Kelompok Tenaga Kerja di Kabupaten Banjar, 2021 <i>Number of Textile Clothes and Leather Industrial Establishment by Subdistrict and Labour Group in Banjar Regency, 2021</i> .....	292
6.2.10	Jumlah Perusahaan Industri Dasar dari Logam Menurut Kecamatan dan Kelompok Tenaga Kerja di Kabupaten Banjar, 2021 <i>Number of Metal Elementary Industrial Establishments by Subdistrict and Labour Group in Banjar Regency, 2021</i> .....	293
<b>7.</b>	<b>PARIWISATA/TOURISM</b>	
7.1	Jumlah Rumah Makan/Restoran Menurut Kecamatan di Kabupaten Banjar, 2018-2021 <i>Number of Restaurant by Subdistrict in Banjar Regency, 2018-2021</i> .....	299
7.2	Jumlah Wisatawan Mancanegara dan Domestik di Kabupaten Banjar, 2018-2021 <i>Number of International and Domestic Visitors in Banjar Regency, 2018-2021</i> .....	300
7.3	Jenis Wisata Nama Obyek Wisata Lokasi dan Jarak dari Martapura yang Terdaftar pada Kantor Kebudayaan dan Pariwisata, 2021 <i>Type Name and Location of Tour Object that Registered at Culture and Tourism Office and Distance from Martapura, 2021</i> .....	301

<b>8.</b>	<b>TRANSPORTASI DAN KOMUNIKASI/ TRANSPORTATION AND COMMUNICATION</b>	
<b>8.1</b>	<b>TRANSPORTASI TRANSPORTATION</b>	
8.1.1	Panjang Jalan Menurut Tingkat Kewenangan Pemerintahan di Kabupaten Banjar (km), 2018-2021 <i>Length of Roads by Level of Government Authority in Banjar Regency (km), 2018-2021</i> .....	313
8.1.2	Panjang Jalan Menurut Jenis Permukaan Jalan di Kabupaten Banjar (km), 2018-2021 <sup>1</sup> <i>Length of Roads by Type of Road Surface in Banjar Regency (km), 2018-2021<sup>1</sup></i> .....	314
8.1.3	Panjang Jalan Menurut Kondisi Jalan di Kabupaten Banjar (km), 2018-2021 <sup>1</sup> <i>Length of Roads by Condition of Road in Banjar Regency (km), 2018- 2021<sup>1</sup></i> .....	315
8.1.4	Panjang Jalan Menurut Jenis Permukaan dan Pemerintahan yang Berwenang Mengelolanya di Kabupaten Banjar (km), 2021 <i>Length of Roads by Type of Surface and Level of Government Authority in Banjar Regency (km), 2021</i> .....	316
8.1.5	Panjang Jalan Menurut Kondisi dan Pemerintahan yang Berwenang Mengelolanya di Kabupaten Banjar (km), 2021 <i>Length of Roads by Condition and Level of Government Authority in Banjar Regency (km), 2021</i> .....	317
8.1.6	Jumlah Angkutan Kota dan Angkutan Pedesaan Menurut Trayek di Kabupaten Banjar, 2021 <i>Municipality and Village Transport by Route in Banjar Regency, 2021</i> .	318
8.1.7	Jumlah Kendaraan Bermotor Daftar Baru dan Daftar Ulang Menurut Jenisnya di Kabupaten Banjar, 2021 <i>Number of Vehicles New Register and Re-register by The Type in Banjar Regency, 2021</i> .....	319

8.1.8	Jumlah Kecelakaan Lalu Lintas , Korban dan Kerugiannya Menurut Kecamatan di Kabupaten Banjar, 2021 <i>Number of Taffic Accident Victim and Financial Loss by Subdistrict in Banjar Regency, 2021 .....</i>	320
<b>8.2</b>	<b>KOMUNIKASI</b>	
	<b>COMMUNICATION</b>	
8.2.1	Jumlah Kantor Pos Menurut Kecamatan di Kabupaten Banjar, 2018-2021 <i>Number if Post Office by Subdistrict in Banjar Regency, 2018-2021 .....</i>	321
8.2.2	Fasilitas Pelayanan Pos dan Giro Menurut Kecamatan di Kabupaten Banjar, 2021 <i>Post and Credit Transfer Facilitative Services by Subdistrict in Banjar Regency, 2021 .....</i>	322
8.2.3	Penjualan dan Nilai Penjualan Benda Pos Menurut Jenisnya di Kabupaten Banjar, 2021 <i>Sale and Value of Sale Post Object by Type in Banjar Regency, 2021.....</i>	323
8.2.4	Rekening Giro Pos Tabanas dan Wesel Pos Menurut Arus Penerimaan dan Pembayaran di Kabupaten Banjar, 2021 <i>Postal Money Transfer Account Tabanas and Post Wesel By Revenue Flow and Payment in Banjar Regency, 2021.....</i>	324
8.2.5	Surat yang Dikirim dan Diterima pada Kantor Pos dan Giro Menurut Jenisnya di Kabupaten Banjar, 2021 <i>Sent and Accepted Letter at State Enterprise od Post Company in Banjar Regency, 2021 .....</i>	325
8.2.6	Pengiriman Surat-Surat Menurut Bulan di Kabupaten Banjar, 2021 <i>Pos Mailing Letters by Month in Banjar Regency, 2021 .....</i>	326
<b>9.</b>	<b>PERBANKAN, KOPERASI, DAN HARGA-HARGA/</b>	
	<b>BANKING, COOPERATIVE, AND PRICES</b>	
9.1	Jumlah Koperasi Menurut Kecamatan di Kabupaten Banjar, 2018-2021 <i>Number of Cooperative by Subdistrict in Banjar Regency, 2018-2021 ...</i>	333
9.2	Jumlah Koperasi Menurut Jenis Koperasi dan Kecamatan di Kabupaten Banjar, 2021 <i>Number of Cooperatives by Type of Cooperative and Subdistrict in Banjar Regency, 2021 .....</i>	334

9.3	Jumlah Koperasi Anggota dan Volume Usaha Menurut Jenis Koperasi di Kabupaten Banjar, 2021 <i>Number of Cooperatives Members and Business Volume by Type of Cooperative in Banjar Regency, 2021</i> .....	335
9.4	Jumlah Usaha Mikro dan Kecil Menurut Kecamatan di Kabupaten Banjar, 2021 <i>Number of Micro and Small Enterprises by Subdistrict in Banjar Regency, 2021</i> .....	336
9.5	Jumlah Penerimaan dan Pelunasan Kredit pada PT. Pegadaian Cabang Martapura Menurut Bulan, 2021 <i>Number of Acceptance and Redemption of Credit at State Pawnshop Company Branch of Martapura, 2021</i> .....	337
9.6	Jumlah Pelelangan dan Tunggakan Kredit pada PT. Pegadaian Cabang Martapura Menurut Bulan, 2021 <i>Number of Auctioneer and Arrears at State Pawnshop Company Branch of Martapura, 2021</i> .....	338
<b>10.</b>	<b>PENGELUARAN PENDUDUK/POPULATION EXPENDITURE</b>	
10.1	Rata-rata Pengeluaran per Kapita Sebulan Menurut Kelompok Komoditas (rupiah) di Kabupaten Banjar, 2020 dan 2021 <i>Monthly Average Expenditure per Capita by Commodity Group (rupiahs) in Banjar Regency, 2020 and 2021</i> .....	343
10.2	Persentase Pengeluaran per Kapita Sebulan Menurut Kelompok Komoditas di Kabupaten Banjar, 2020 dan 2021 <i>Percentage of Monthly Expenditure per Capita by Commodity Group in Banjar Regency, 2020 and 2021</i> .....	344
10.3	Persentase Penduduk Menurut Golongan Pengeluaran Per Kapita Sebulan di Kabupaten Banjar, 2021 <i>Percentage of Population by Class of Monthly Expenditure per Capita in Banjar Regency, 2021</i> .....	345
<b>11.</b>	<b>PERDAGANGAN/TRADE</b>	
11.1	Jumlah Sarana Perdagangan Menurut Jenisnya di Kabupaten Banjar, 2018-2021 <i>Number of Trading Facilities by Type of Facility in Banjar Regency,</i>	

	Halaman Page
	2018-2021 ..... 353
11.2	Jumlah Pasar yang Dikelola PD. Pasar Bauntung Batuah Menurut Kelompok Pasar di Kabupaten Banjar, 2021 <i>Number of Market that Managed by Bauntung Batuah Market Local Company by Market Group in Banjar Regency, 2021</i> ..... 354
11.3	Jumlah Pedagang Menurut Pasar dan Kecamatan di Kabupaten Banjar, 2021 <i>Number of Merchants by Market and Subdistrict in Banjar Regency, 2021</i> ..... 355
11.4	Penerbitan Surat Izin Usaha Perdagangan menurut Kecamatan di Kabupaten Banjar, 2021 <i>Published Business Licency by Subdistrict in Banjar Regency, 2021</i> ..... 356
11.5	Penerbitan Surat Izin Usaha Perdagangan menurut Bulan di Kabupaten Banjar, 2021 <i>Published Business Licency by Month in Banjar Regency, 2021</i> ..... 357
<b>12.</b>	<b>SISTEM NERACA REGIONAL/SYSTEM OF REGIONAL ACCOUNTS</b>
12.1.	Produk Domestik Regional Bruto Atas Dasar Harga Berlaku Menurut Lapangan Usaha di Kabupaten Banjar (miliar rupiah), 2017-2021 <i>Gross Regional Domestic Product at Current Market Price by Industry (billion rupiahs), 2017-2021</i> ..... 368
12.2	Produk Domestik Regional Bruto Atas Dasar Harga Konstan 2010 Menurut Lapangan Usaha di Kabupaten Banjar (miliar rupiah), 2017-2021 <i>Gross Regional Domestic Product at 2010 Constant Market Price by Industry (billion rupiahs), 2017-2021</i> ..... 370
12.3	Distribusi Persentase Produk Domestik Regional Bruto Atas Dasar Harga Berlaku Menurut Lapangan Usaha di Kabupaten Banjar, 2017-2021 <i>Percentage Distribution of Gross Regional Domestic Product at Market Price by Industry, 2017-2021</i> ..... 372
12.4	Laju Pertumbuhan Produk Domestik Regional Bruto Atas Dasar Harga Konstan 2010 Menurut Lapangan Usaha di Kabupaten Banjar (persen), 2017-2021 <i>Growth Rate of Gross Regional Domestic Product at 2010 Constant</i>

	Halaman Page
	374
12.5	376
12.6	377
12.7	378
12.8	379
<b>13.</b>	
13.1	385
13.2	386
13.3	



## DAFTAR GAMBAR/LIST OF FIGURES

	Halaman Page
1.1 Luas Daerah menurut Kecamatan di Kabupaten Banjar (%), 2021 <i>Area of Subdistrict in Banjar Regency (%), 2021</i> .....	5
2.1 Jumlah Desa dan Kelurahan Menurut Kecamatan di Kabupaten Banjar, 2021 <i>Number of Villages by Subdistrict in Banjar Regency, 2021</i> .....	17
3.1 Peta Penduduk menurut Kecamatan di Kabupaten Banjar, 2021 <i>Map of Population by Subdistrict in Banjar Regency, 2021</i> .....	58
4.1 Jumlah Murid Sekolah Dasar (SD) di Bawah Kementerian Pendidikan dan Kebudayaan Menurut Kecamatan di Kabupaten Banjar, 2021/2022 <i>Number Pupils in Primary Schools Under The Ministry of Education and Culture by Sub District in Banjar Regency, 2021/2022</i> .....	86
5.1 Persentase Luas Lahan Sawah Menurut Kecamatan di Kabupaten Banjar (%), 2021 <i>Percentage of Wetland Area by Subdistrict in Banjar Regency (%), 2021</i> .....	211
6.1 Jumlah Pelanggan Listrik di Kabupaten Banjar, 2017-2021 <i>Number of Electricity Customers in Banjar Regency, 2017-2021</i> .....	280
7.1 Jumlah Wisatawan di Kabupaten Banjar, 2018-2021 <i>Number of Visitors in Banjar Regency, 2018-2021</i> .....	298
8.1 Persentase Jalan Menurut Kondisi Jalan di Kabupaten Banjar (%), 2021 <i>Percentage of Roads by Condition of Roads in Banjar Regency (%), 2021</i> .....	312
9.1 Jumlah Koperasi Menurut Kecamatan di Kabupaten Banjar, 2021 <i>Number of Cooperative by Subdistrict in Banjar Regency, 2021</i> .....	332
10.1 Persentase Pengeluaran per Kapita Sebulan Menurut Kelompok Komoditas di Kabupaten Banjar, 2021	



	<i>Percentage of Monthly Expenditure per Capita by Commodity Group in Banjar Regency, 2021 .....</i>	342
11.1	Penerbitan Surat Izin Usaha Perdagangan menurut Bulan di Kabupaten Banjar, 2021 <i>Published Business Licency by Month in Banjar Regency, 2021 .....</i>	352
12.1	Laju Pertumbuhan Produk Domestik Regional Bruto Atas Dasar Harga Konstan 2010 di Kabupaten Banjar (persen), 2017-2021 <i>Growth Rate of Gross Regional Domestic Product at 2010 Constant Market Price (percent), 2017-2021.....</i>	367
13.1	Indeks Pembangunan Manusia Menurut Kabupaten/ Kota di Provinsi Kalimantan Selatan, 2021 Human Development Index by Regency/Municipality in Kalimantan Selatan Province, 2021	

## PENJELASAN UMUM/EXPLANATORY NOTES

Tanda-tanda, satuan-satuan, dan lain-lainnya yang digunakan dalam publikasi ini adalah sebagai berikut:

*Symbols, measurement units, and acronyms which are used in this publication, are as follows:*

### 1. TANDA-TANDA/SYMBOLS

Data tidak tersedia/Data not available .....	: ...
Tidak ada atau nol /Null or zero .....	: -
Data dapat diabaikan/Data negligible .....	: 0
Tanda decimal/Decimal point .....	: ,
Data tidak dapat ditampilkan/Not applicable .....	: NA
Angka estimasi/Estimated figures .....	: e
Angka diperbaiki/Revised figures .....	: r
Angka sementara/Preliminary figures .....	: x
Angka sangat sementara/Very preliminary figures .....	: xx
Angka sangat sangat sementara/Very very preliminary figures .....	: xxx

### 2. SATUAN/UNITS

barel/barrel .....	: 158,99 liter/litres = 1/6,2898 m <sup>3</sup>
hektar (ha)/hectare (ha) .....	: 10 000 m <sup>2</sup>
kilometer (km)/kilometres (km) .....	: 1 000 meter/meters (m)
knot/knot .....	: 1,8523 km/jam (km/hour)
kuintal/quintal .....	: 100 kg
KWh .....	: 1 000 Watt hour
MWh .....	: 1 000 KWh
liter (untuk beras)/litre (for rice) .....	: 0,80 kg
MMSCF .....	: 1/35,3 m <sup>3</sup>
metrik ton (m.ton)/metric ton (m. ton) .....	: 0,98421 long ton = 1 000 kg
ons/ounce .....	: 28,31 gram/grams
ton .....	: 1 000 kg

Satuan lain: buah, dus, butir, helai/lembar, kaleng, batang, pulsa, ton kilometer (ton-km), jam, menit, persen (%).

*Other units: unit, pack, pieces, sheet, tin, pulse, ton-kilometres(ton-km), hour, minute, percent (%).*

Perbedaan angka di belakang koma disebabkan oleh pembulatan angka.

*The difference in decimal numbers is caused by rounding.*



## DAFTAR SINGKATAN/ LIST OF ABBREVIATIONS

SI	: Stasiun Iklim
SIMPK	: Stasiun Meteorologi Pertanian Khusus
t.t	: Tempat tidur
BCG	: Bacillus Calmette Guerin
DPT	: Difteri, Pertusis, Tetanus
TT	: Tetanus Toxoid
IOT	: Industri Obat Tradisional/ <i>Traditional Medicine Industry</i>
IKOT	: Industri Kecil Obat Tradisional/ <i>Traditional Medicine Small</i>
Alkes	: Alat kesehatan/ <i>Health Kits</i>
PKRT	: Perbekalan Kesehatan Rumah tangga/ <i>Household Health Logistics</i>
Kompl	: Komplemen/ <i>Complement</i>
IRTP	: Industri Pangan Produksi Rumah Tangga/ <i>Foods Home Industry</i>
PBF	: Pedagang Besar Farmasi/ <i>Pharmacy Whole-seller</i>
GFK	: Gudang Farmasi Kab/Kota/Regency/ <i>Municipality Pharmacy Warehouse</i>
RB	: Rumah Bersalin/ <i>Delivery House</i>
Pustu	: Puskesmas pembantu/ <i>Auxiliary Public Health Center</i>
BP	: Balai Pengobatan/ <i>Polyclinic</i>
TPS	: Tempat Pembuangan Sementara / <i>landfill</i>
Jamkesmas	: Jaminan kesehatan masyarakat miskin/ <i>Poor public health insurance</i>
PJKMU	: Program Jaminan Kesehatan Masyarakat Umum
SIUP	: Surat Ijin Usaha Perdagangan/ <i>Trading Permission Letter</i>
TDP	: Tanda Daftar Perusahaan/ <i>Company Registration Identity</i>
API	: Angka Pengenal Importir/ <i>Importer's Identity Number</i>



## Statistik Kunci, 2020–2022 Key Statistics, 2020–2022

Rincian/Description	Satuan/Unit	2020	2021	2022
(1)	(2)	(3)	(4)	(5)
<b>SOSIAL/SOCIAL</b>				
Angka Harapan Hidup <sup>1-e</sup> /Life Expectancy Rate <sup>1</sup>	tahun/years	67,21	67,41	67,73
Tingkat Partisipasi Angkatan Kerja -TPAK <sup>2-3</sup> Labour Force Participation Rate-LFPR <sup>2-3</sup>	%	72,55	70,84	69,91
Tingkat Pengangguran Terbuka-TPT <sup>2</sup> Unemployment Rate-UR <sup>2</sup>	%	3,87	3,98	2,72
Penduduk Miskin <sup>4</sup> /Poor People <sup>4</sup>	ribu/thousand	15,12	18,07	16,71
Persentase Penduduk Miskin <sup>4</sup> Percentage of Poor People <sup>4</sup>	%	2,55	3,04	2,79
Indeks Pembangunan Manusia-IPM <sup>5</sup> Human Development Index <sup>5</sup>	—	69,18	69,89	70,72
<b>EKONOMI/ECONOMIC</b>				
Produk Domestik Regional Bruto (PDRB) Harga Berlaku <sup>6</sup> Gross Regional Domestic Bruto (GRDP) at Current Price <sup>6</sup>	miliar rupiah billion rupiahs	16 527,38	17 934,28	21 071,72
Laju Pertumbuhan Ekonomi <sup>7</sup> /Economic Growth <sup>7</sup>	%	-1,96	3,21	4,48

- Catatan/Notes: <sup>1</sup> Hasil proyeksi penduduk Indonesia 2010–2035 (pertengahan tahun/Juni)/The result of Indonesia population projection 2010–2035 (mid year/June)
- <sup>2</sup> Kondisi Agustus/Condition at August
- <sup>3</sup> Menggunakan penimbang hasil proyeksi penduduk Survei Penduduk Antar Sensus (SUPAS) 2015/Weighted by the population projection results of the Intercensal Population Survey (SUPAS) 2015
- <sup>4</sup> Kondisi Maret/Condition at March
- <sup>5</sup> Sejak tahun 2010, IPM dihitung dengan metode baru. Komponen IPM metode baru adalah angka harapan hidup saat lahir, harapan lama sekolah, rata-rata lama sekolah, dan pengeluaran per kapita/Since 2010, HDI was calculated using new method. New HDI component are life expectancy at birth, expected years of schooling, means years of schooling, and expenditure per capita
- <sup>6</sup> Mulai tahun 2010 mengadopsi System of National Account 2008 (SNA 2008)/Since 2010 is in line with System of National Account 2008 (SNA 2008)
- <sup>7</sup> Menggunakan tahun dasar 2010 (2010=100)/Using 2010 base year (2010=100)



## GEOGRAFI DAN IKLIM GEOGRAPHY AND CLIMATE



### Kota Banjarbaru Tahun 2022\*

Suhu Rata-rata 27-29°C

Suhu Tertinggi 34,7°C (April dan Mei)

Suhu Terendah 21,1°C (Agustus)

\*Data iklim Kabupaten Banjar tidak tersedia  
Sumber : BMKG

Pada Tahun 2022 di Kota Banjarbaru curah hujan terbanyak terjadi pada bulan Maret sebanyak 25 hari hujan dengan jumlah curah hujan sebanyak 407,3 mm



\*Data iklim Kabupaten Banjar tidak tersedia  
Sumber : BMKG



### Batas Kabupaten Banjar

Sebelah Utara : Kabupaten Tapin

Sebelah Selatan : Kabupaten Tanah Laut dan Kota Banjarbaru

Sebelah Timur : Kabupaten Kotabaru

Sebelah Barat : Kabupaten Barito Kuala dan Kota Banjarmasin

Sumber : BPS Kabupaten Banjar





**PENJELASAN TEKNIS**

1. Kabupaten Banjar terletak antara 2o 49' 55" - 3o 43' 38" pada garis Lintang Selatan dan 114o 30' 20" hingga 115o 35' 37" pada Bujur Timur. Dan terbagi menjadi 20 kecamatan, dengan 290 desa/ kelurahan.
2. Ketinggian wilayah Kabupaten ini berkisar antara 0–1.878 meter dari permukaan laut (dpl). Ketinggian ini merupakan salah satu faktor yang menentukan letak kegiatan penduduk, maka ketinggian juga dipakai sebagai penentuan batas wilayah tanah usaha, dimana 35 % berada di ketinggian 0–7 m dpl, 55,54 % ada pada ketinggian 50–300 m dpl, sisanya 9,45 % lebih dari 300 m dpl.
3. Rendahnya letak Kabupaten Banjar dari permukaan laut menyebabkan aliran air pada permukaan tanah menjadi kurang lancar. Akibatnya sebagian wilayah selalu tergenang (29,93%) sebagian lagi (0,58%) tergenang secara periodik. Pada umumnya tanah di wilayah ini bertekstur halus (77,62%) yaitu meliputi tanah liat, berlempung, berpasir dan berdebu. Sementara 14,93 % bertekstur sedang yaitu jenis lempung, berdebu, liat berpasir, sisanya 5,39 % bertekstur kasar yaitu pasir berlempung, pasir berdebu. Kedalaman tanah yang efektif bagi akar untuk leluasa mengambil air bagi tumbuhnya

**TECHNICAL NOTES**

1. *Banjar Regency is located between 2o49'55" and 3o43'38" SL, and 114o30'20" until 115o35'37" EL. It is divided into 20 subdistricts with 290 down towns/villages.*
2. *The altitude of this regency is about 0-1,878 meter. This altitude is one of the factors of determining the location of citizens' activities; it means that the altitude is also used as the determination of trade region border where 35% is located in the altitude of 0-7 m, 55.54% in 50-300 m, and the rest is 9.45% more than 300m.*
3. *In The low-position of Banjar Regency has caused lack of water flow on the ground. As the result half of the region is swamped (29.93 %) and others (0.58%) is inundated periodically. Generally, the land texture in this region is soft (77.62%) consisting of clay, clayish, sandy, and dusty. While 14.93% has medium texture which have varieties of clay, dusty, sandy clay, and others 5.93% has rough texture; clayey sand, dusty sand. The effectiveness of deepen soil for roots to take the water in order to its growth, in this region generally (66.45%) more than 90 cm, while at 60- 90 cm deep include 18.72% and 30-60 cm only 14.83%.*
4. *Based on 1981 land exploration map on scale 1:1,000,000 from Bogor Research Institute, this region has variety of soils ; organosol soil,*

tanaman, di wilayah ini pada umumnya (66,45%) lebih dari 90 cm, sementara kedalaman 60-90 cm meliputi 18,72 %, dan 30-60 cm hanya 14,83%

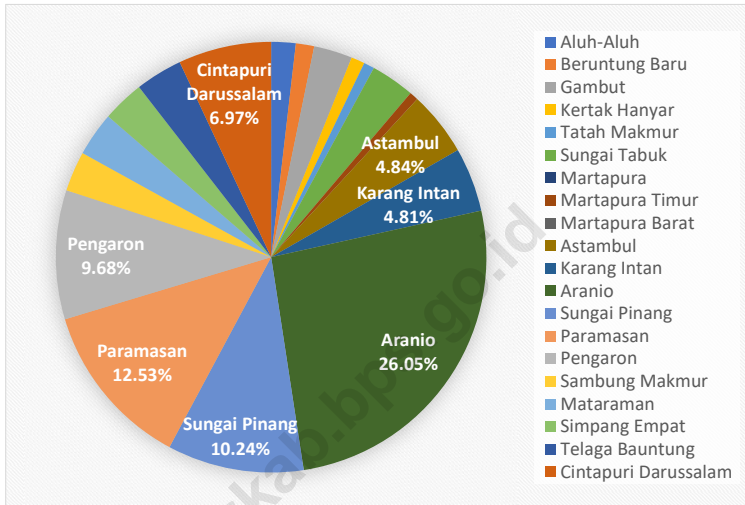
4. Menurut peta tanah eksplorasi tahun 1981 skala 1:1.000.000 dari Lembaga Penelitian Bogor di wilayah dijumpai jenis tanah; Tanah organosol, gleihumus dengan bahan induk bahan aluvial dan fisiografi dataran yang meliputi 28,57% dari luas wilayah. Tanah aluvial dengan bahan induk lahan aluvial dan fisiografi dataran meliputi 3,72%. Tanah kompleks podsolik merah kuning dan la-terit dengan bahan induk batuan baku dengan fisiografi dataran meliputi 14,29%. Tanah latosol dengan bahan induk batuan beku dan fisiografi intrusi meliputi 24,84%. Tanah kompleks podsolik merah kuning, latosol dengan batu induk endapan dan metamorf meliputi 28,57%.

*gleihumus with the main material of alluvial and physiographic plains cover 28.57% of the whole territory. Alluvial soil has major material in alluvial area and physiographic plains that cover 3.72%. Complex podzols redyellow soil and laterit with the major material is batu baku by physiographic plains cover 14.29%. Latosol soil has batuan beku as the major material and cover 24.84% intrusion physiographic. Complex podsollic red-yellow soil, latosol with batu induk endapan and metamorph cover 28.57%.*

**Gambar** 1.1  
**Figures**

**Luas Daerah menurut Kecamatan di Kabupaten Banjar (%) , 2022**

**Area of Subdistrict in Banjar Regency (%) , 2022**



Sumber/Source: Pemerintah Daerah Kabupaten Banjar/ Banjar Regency Government

## 1.1 KEADAAN GEOGRAFI GEOGRAPHY CONDITION

**Tabel** 1.1.1 **Luas Daerah dan Jumlah Pulau Menurut Kecamatan di Kabupaten Banjar, 2022**  
**Table** 1.1.1 **Total Area and Number of Islands by Sub District in Banjar Regency, 2022**

Kecamatan <i>Subdistrict</i>	Ibukota Kecamatan <i>Capital of Subdistrict</i>	Luas <i>Total Area</i> (km <sup>2</sup> /sq.km)
(1)	(2)	(3)
01. Aluh-Aluh	Aluh-Aluh Besar	82,48
02. Beruntung Baru	Kampung Baru	61,42
03. Gambut	Gambut	129,30
04. Kertak Hanyar	Manarap Lama	45,83
05. Tatah Makmur	Tampang Awang	35,47
06. Sungai Tabuk	Abumbun Jaya	147,30
07. Martapura	Bincau	42,03
08. Martapura Timur	Mekar	29,99
09. Martapura Barat	Sungai Rangas	149,38
10. Astambul	Astambul	216,50
11. Karang Intan	Karang Intan	215,35
12. Aranio	Aranio	1 166,35
13. Sungai Pinang	Sungai Pinang	458,65
14. Paramasan	Paramasan Bawah	560,85
15. Pengaron	Pengaron	433,25
16. Sambung Makmur	Madurejo	134,65
17. Mataraman	Mataraman	148,40
18. Simpang Empat	Simpang Empat	141,10
19. Telaga Bauntung	Lok Tanah	158,00
20. Cintapuri Darussalam	Cintapuri	312,20
<b>Kabupaten Banjar</b>	Martapura	4 668,50

Sumber/Source: Pemerintah Daerah Kabupaten Banjar/ Banjar Regency Government

Lanjutan Tabel/*Continued Table 1.1.1*

Kecamatan <i>Subdistrict</i>	Persentase terhadap Luas Kabupaten <i>Percentage to Regency Area</i>	Jumlah Pulau <i>Number of Islands</i>
(1)	(4)	(5)
01. Aluh-Aluh	1,77	3
02. Beruntung Baru	1,32	-
03. Gambut	2,77	-
04. Kertak Hanyar	0,98	-
05. Tatah Makmur	0,76	-
06. Sungai Tabuk	3,16	-
07. Martapura	0,90	-
08. Martapura Timur	0,64	-
09. Martapura Barat	3,20	-
10. Astambul	4,64	-
11. Karang Intan	4,61	-
12. Aranio	24,98	-
13. Sungai Pinang	9,82	-
14. Paramasan	12,01	-
15. Pengaron	9,28	-
16. Sambung Makmur	2,88	-
17. Mataraman	3,18	-
18. Simpang Empat	3,02	-
19. Telaga Bauntung	3,38	-
20. Cintapuri Darussalam	6,69	-
<b>Kabupaten Banjar</b>	<b>100,00</b>	<b>3</b>

Catatan/*Note*: 1 Berdasarkan Peraturan Menteri Dalam Negeri Nomor 137 Tahun 2017 tanggal 29 Desember 2017/*Based on Minister of Home Affairs Regulation Number 137/2017, December 29, 2017*  
 2 Berdasarkan informasi Kementerian Dalam Negeri Tahun 2018/*Based on information from Ministry of Home Affairs, 2018*  
 3 Jarak dari kantor kecamatan ke kantor bupati/ *distance from subdistrict office to regency office*

Sumber/*Source*: Kementerian Dalam Negeri, Keputusan Menteri Dalam Negeri Nomor 050-145 Tahun 2022 tanggal 14 Februari 2022/*Ministry of Home Affairs, The Decree of Home Affairs Minister Number 050-145 Year 2022, 14 February 2022*

**Tabel** 1.1.2 **Tinggi Wilayah dan Jarak ke Ibukota, 2022**  
**Table** **Altitude and Distance to the Capital, 2022**

Kecamatan <i>Subdistrict</i>	Tinggi Wilayah (mdpl) <i>Altitude (m a.s.l)</i>	Jarak ke Ibukota Kabupaten <i>Distance to the Capital of Regency</i>
(1)	(2)	(3)
01. Aluh-Aluh	5,00	44,52
02. Beruntung Baru	6,00	39,21
03. Gambut	8,00	25,54
04. Kertak Hanyar	6,00	31,80
05. Tatah Makmur	4,00	37,12
06. Sungai Tabuk	5,00	24,63
07. Martapura	15,00	7,47
08. Martapura Timur	8,00	2,70
09. Martapura Barat	5,00	15,00
10. Astambul	10,00	8,83
11. Karang Intan	15,00	16,44
12. Aranio	44,00	25,19
13. Sungai Pinang	54,00	62,36
14. Paramasan	313,00	133,04
15. Pengaron	45,00	38,27
16. Sambung Makmur	103,00	41,75
17. Mataraman	14,00	19,90
18. Simpang Empat	37,00	29,74
19. Telaga Bauntung	103,00	73,86
20. Cintapuri Darussalam	5,00	42,41
<b>Kabupaten Banjar</b>	<b>13,00</b>	<b>-</b>

Catatan/Note: 1 Tinggi wilayah di sekitar kantor kecamatan / *altitude around subdistrict office*  
 2 Jarak dari kantor kecamatan ke kantor bupati / *distance from subdistrict office to regency office*  
 3 Penghitungan jarak dan ketinggian menggunakan [openrouteservice.org/](https://openrouteservice.org/) / *distance and altitude calculation using openrouteservices.org*

Sumber/Source: BPS Kabupaten Banjar

**Tabel**  
**Table** 1.1.3

**Letak Geografis Kabupaten Banjar, 2022**  
**Geographical Location of Banjar Regency, 2022**

Kabupaten Banjar terletak antara/ *Banjar Regency is located between:*

Lintang Selatan/ <i>South Latitude</i>	:	2° 49' 55" – 3° 43' 38"
Bujur Timur/ <i>East Longitude</i>	:	114° 30' 20" – 115° 35' 37"

dengan batas-batas daerah/ *with the borders of Banjar Regency:*

Sebelah Utara/ <i>North Side</i>	:	Kabupaten Tapin/ <i>Tapin Regency</i>
Sebelah Selatan/ <i>South Side</i>	:	Kabupaten Tanah Laut dan Kota Banjarbaru/ <i>Tanah Laut Regency and Banjarbaru Municipality</i>
Sebelah Timur/ <i>East Side</i>	:	Kabupaten Kotabaru/ <i>Kotabaru Regency</i>
Sebelah Barat/ <i>West Side</i>	:	Kabupaten Barito Kuala dan Kota Banjarmasin/ <i>Barito Kuala Regency and Banjarmasin Municipality</i>



## 1.2 KEADAAN IKLIM CLIMATE CONDITION

**Tabel** 1.2.1 **Pengamatan Unsur Iklim Menurut Bulan di Kota Banjarbaru\* pada Stasiun Klimatologi Banjarbaru, 2022**  
**Table** 1.2.1 **Observation of Climate Elements by Month in Banjarbaru Municipality\* at Banjarbaru Climatology Station, 2022**

Bulan Month	Suhu/Temperature (°C)			Kelembaban/Humidity (%)		
	Minimum	Rata-rata Average	Maksimum Maximum	Minimum	Rata-rata Average	Maksimum Maximum
(1)	(2)	(3)	(4)	(5)	(6)	(7)
Januari/January	22,6	28,3	33,7	47,0	78,0	98,0
Februari/February	22,6	27,9	33,8	51,0	78,7	98,0
Maret/March	22,0	28,2	34,4	50,0	78,8	100,0
April/April	22,5	29,0	34,7	51,0	75,6	98,0
Mei/May	22,9	29,0	34,7	52,0	78,0	99,0
Juni/June	22,5	28,2	33,8	53,0	79,3	98,0
Juli/July	21,5	28,0	33,6	54,0	78,6	100,0
Agustus/August	21,1	28,1	34,1	50,0	77,9	99,0
September/September	22,0	28,2	34,1	52,0	78,2	100,0
Oktober/October	22,2	27,9	34,4	57,0	82,0	98,0
November/November	22,4	28,2	34,1	52,0	79,9	99,0
Desember/December	22,6	28,2	33,4	52,0	78,8	98,0

Lanjutan Tabel/*Continued Table* 1.2.1

Bulan <i>Month</i>	Kecepatan Angin (m/det) <i>Wind Velocity (m/sec)</i>			Tekanan Udara/ <i>Atmospheric Pressure</i> (mb)		
	Minimum	Rata-rata <i>Average</i>	Maksimum <i>Maximum</i>	Minimum	Rata-rata <i>Average</i>	Maksimum <i>Maximum</i>
(1)	(8)	(9)	(10)	(11)	(12)	(13)
Januari/ <i>January</i>	0,0	1,3	5,0	999,2	1004,1	1008,7
Februari/ <i>February</i>	0,0	1,2	10,0	998,3	1003,4	1007,6
Maret/ <i>March</i>	0,0	3,0	12,0	998,1	1003,0	1008,8
April/ <i>April</i>	0,0	3,2	14,0	998,6	1003,0	1008,4
Mei/ <i>May</i>	0,0	2,8	11,0	998,5	1003,1	1008,4
Juni/ <i>June</i>	0,0	2,8	14,0	999,2	1003,3	1009,9
Juli/ <i>July</i>	0,0	2,8	11,0	999,8	1003,3	1007,7
Agustus/ <i>August</i>	0,0	2,8	14,0	1000,5	1003,5	1007,1
September/ <i>September</i>	0,0	2,8	12,0	998,6	1004,2	1009,6
Oktober/ <i>October</i>	0,0	3,0	12,0	999,0	1003,7	1008,2
November/ <i>November</i>	0,0	2,9	14,0	999,1	1003,6	1008,7
Desember/ <i>December</i>	0,0	3,6	12,0	997,8	1002,6	1008,8

Lanjutan Tabel/Continued Table 1.2.1

Bulan Month	Jumlah Curah Hujan Number of Precipitation (mm)	Jumlah Hari Hujan (hari) Number of Rainy Days (day)	Penyinaran Matahari Duration of Sunshine (%)
(1)	(14)	(15)	(16)
Januari/January	214,7	14	3,5
Februari/February	269,7	21	2,5
Maret/March	407,3	25	4,1
April/April	113,6	12	5,8
Mei/May	219,8	18	4,7
Juni/June	121,7	16	4,8
Juli/July	248,0	18	4,6
Agustus/August	218,5	16	4,7
September/September	305,2	14	4,0
Oktober/October	178,6	18	3,4
November/November	303,8	18	4,6
Desember/December	137,2	16	3,8

Catatan/Note: 1 Akumulasi Curah Hujan/Precipitation Accumulation

\* Data iklim Kabupaten Banjar tidak tersedia/Banjar Regency climate data is not available

Sumber/Source: Badan Meteorologi, Klimatologi dan Geofisika Stasiun Klimatologi Banjarbaru/ Banjarbaru Climatology Station of Meteorology, Climatology and Geophysical Agency

## PEMERINTAHAN GOVERNMENT

**Jumlah anggota DPRD di Kabupaten Banjar Tahun 2022 sebanyak 31 Laki-laki dan 14 Perempuan**



Sumber : Sekretariat DPRD Kabupaten Banjar

**Jumlah Pegawai Negeri Sipil (PNS) di lingkungan Pemerintah Daerah Kabupaten Banjar Tahun 2022 sebanyak 6260 PNS yang terdiri dari 2514 Laki-laki dan 3746 Perempuan.**



Sumber :BKD Kabupaten Banjar

**Realisasi pendapatan pemerintah Kab. Banjar Tahun 2022 sebesar 2,14 triliun rupiah. Penerimaan Pajak Kabupaten Banjar Tahun 2022 sebesar 93,73 miliar**  
**Realisasi belanja Pemerintah Kabupaten Banjar Tahun 2022 sebesar 1,86 triliun rupiah**

Sumber : BPKAD Kabupaten Banjar





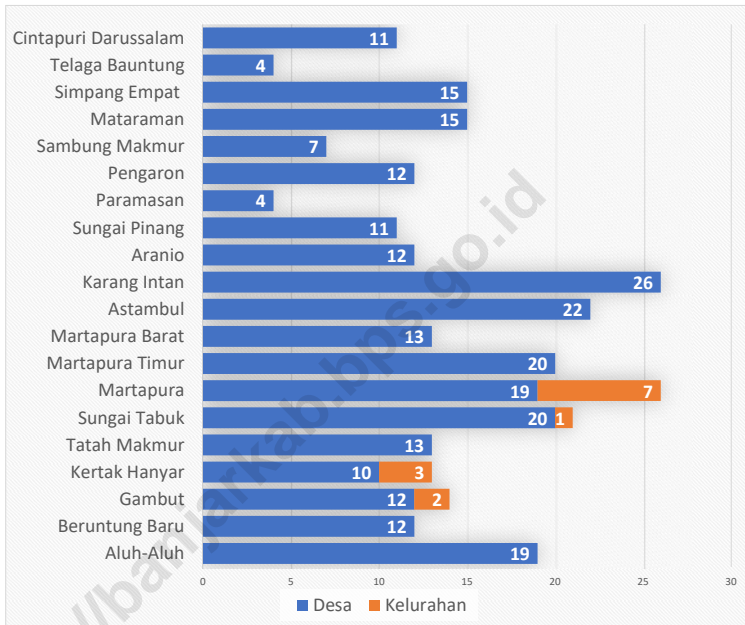
**PENJELASAN TEKNIS****TECHNICAL NOTES**

1. Anggota Dewan Perwakilan Rakyat Daerah (DPRD) dipilih melalui pemilihan umum (pemilu) dan dilantik dalam masa jabatan lima tahun,
  2. Lembaga Pemerintah Non Kementerian terdiri dari Arsip Nasional Republik Indonesia, Badan Intelijen Negara, Badan Kepegawaian Negara, Badan Kependudukan dan Keluarga Berencana Nasional, Badan Koordinasi Penanaman Modal, Badan Informasi Geospasial, Badan Meteorologi, Klimatologi, dan Geofisika, Badan Narkotika Nasional, Badan Nasional Penanggulangan Bencana, Badan Nasional Penanggulangan Terorisme, Badan Nasional Penempatan dan Perlindungan Tenaga Kerja Indonesia, Badan Pengawasan Obat dan Makanan, Badan Pengawasan Tenaga Nuklir, Badan Pengawasan Keuangan dan Pembangunan, Badan Pengkajian dan Penerapan Teknologi, Badan Pusat Statistik, Badan SAR Nasional, Badan Standardisasi Nasional, Badan Tenaga Nuklir Nasional, Lembaga Administrasi Negara, Lembaga Ilmu Pengetahuan Indonesia, Lembaga Ketahanan Nasional, Lembaga Kebijakan Pengadaan Barang/Jasa Pemerintah, Lembaga Penerbangan dan Antariksa Nasional, Lembaga
1. *Regional House of Representatives (DPRD) members are elected through a general election and appointed for a five-years membership,*
  2. *Non Ministerial Institutions consist of National Archive of the Republic of Indonesia, State Intelligence Board, National Civil Service Agency, National Population and Family Planning Board, Investment Coordinating Board, Geospatial Information Agency, Meteorology, Climatology, and Geophysics Agency, National Narcotics Agency, National Agency for Disaster Management, National Counter Terrorism Agency, The National Authority for The Placement and Protection of Indonesian Overseas Workers, National Agency of Drugs and Foods Control, Nuclear Energy Controlling Board, Audit and Development Supervising Agency, Agency for the Assesment and Application Technology, BPS-Statistics Indonesia, National Search and Rescue Agency, National Standardization Board, National Nuclear Energy Board, National Institute of Administration, National Institute of Science, National Resilience Institute, Government Procurement Policy Board, National Institute of Space and Aeronautics, National Crypto Agency, and National Library of Republic of Indonesia,*

- Sandi Negara, dan Perpustakaan Nasional Republik Indonesia,
3. Realisasi Penerimaan dan Pengeluaran Pemerintah Provinsi adalah realisasi/perhitungan APBD Provinsi pada tiap tahun anggaran.
  4. Pendapatan Asli Daerah (PAD) adalah pendapatan yang diperoleh daerah yang dipungut berdasarkan peraturan daerah sesuai dengan peraturan perundang-undangan guna keperluan daerah yang bersangkutan dalam membiayai kegiatannya.
  5. Dana Perimbangan adalah dana yang bersumber dari pendapatan APBN yang dialokasikan kepada Daerah untuk mendanai kebutuhan daerah dalam rangka pelaksanaan desentralisasi.
  6. Lain-lain Pendapatan yang Sah adalah pendapatan lainnya dari pemerintah pusat dan atau dari instansi pusat serta dari daerah lainnya.
  3. *Actual revenue and expenditure of Provincial Government is the realization/provincial budget calculations for every fiscal year.*
  4. *Original Local Government Revenue is revenue that withheld based on local regulations in accordance with the legislation for the purposes of financing their activities.*
  5. *Balanced Budget is the fund coming from the state budget that allocated to regions to fund their needs in the context of decentralization.*
  6. *Other Legal Revenue is other income that coming from the central government and or from the central agencies as well as from other local government.*

**Gambar** 2.1  
**Figures**

**Jumlah Desa dan Kelurahan Menurut Kecamatan di Kabupaten Banjar, 2022**  
**Number of Villages by Subdistrict in Banjar Regency, 2022**



Sumber/Source: Peraturan Kepala Badan Pusat Statistik Nomor 3 Tahun 2019 Tanggal 6 Mei 2019 tentang Perubahan Atas Peraturan Kepala Badan Pusat Statistik Nomor 90 Tahun 2018 tentang Kode dan Nama Wilayah Kerja Statistik Tahun 2018/*Chief Statistician Regulation Number 3/2019, May 6 2019, as a revision of Chief Statistician Regulation Number 90 of 2018 on Code and Name of Regional Level of Data Collection.*



## 2.1 WILAYAH ADMINISTRATIF ADMINISTRATIVE AREA

**Tabel** 2.1.1 **Jumlah Desa<sup>1</sup>/Kelurahan Menurut Kecamatan di Kabupaten Banjar, 2018-2022**  
**Table** 2.1.1 **Number of Villages<sup>1</sup>/Kelurahan by Sub District, 2018-2022**

Kecamatan Subdistrict	2018	2019	2020	2021	2022
(1)	(2)	(3)	(4)	(5)	(6)
01. Aluh-Aluh	19	19	19	19	19
02. Beruntung Baru	12	12	12	12	12
03. Gambut	14	14	14	14	14
04. Kertak Hanyar	13	13	13	13	13
05. Tatah Makmur	13	13	13	13	13
06. Sungai Tabuk	21	21	21	21	21
07. Martapura	26	26	26	26	26
08. Martapura Timur	20	20	20	20	20
09. Martapura Barat	13	13	13	13	13
10. Astambul	22	22	22	22	22
11. Karang Intan	26	26	26	26	26
12. Aranio	12	12	12	12	12
13. Sungai Pinang	11	11	11	11	11
14. Paramasan	4	4	4	4	4
15. Pengaron	12	12	12	12	12
16. Sambung Makmur	7	7	7	7	7
17. Mataraman	15	15	15	15	15
18. Simpang Empat	26	15	15	15	15
19. Telaga Bauntung	4	4	4	4	4
20. Cintapuri Darussalam	...	11	11	11	11
<b>Kabupaten Banjar</b>	<b>290</b>	<b>290</b>	<b>290</b>	<b>290</b>	<b>290</b>

Catatan/Note: 1 Termasuk kelurahan dan Unit Permukiman Transmigrasi (UPT)/Include Transmigration Settlement Unit  
Sumber/Source: Kegiatan Pemutakhiran Kerangka Geospasial ST2023, Kondisi 2022 Semester 1

**Tabel**  
**Table** 2.1.2

**Jumlah Surat Keputusan Hak Guna Bangunan dan Luas Area Menurut Bulan di Kabupaten Banjar, 2022**  
**Number of Building Right of Land's Decision Letter and Total Area by Month at Banjar Regency, 2022**

<i>Bulan</i> <i>Month</i>	<b>Surat Keputusan Hak Guna Bangunan</b> <b>Building Right of Land's Decision Letter</b>	<b>Luas Area</b> <b>Total Area</b> <b>(m2)</b>
(1)	(2)	(3)
01. Januari/ <i>January</i>	1	2 598
02. Februari/ <i>February</i>	2	15 373
03. Maret/ <i>March</i>	-	-
04. April/ <i>April</i>	6	51 187
05. Mei/ <i>May</i>	10	132 940
06. Juni/ <i>June</i>	4	60 235
07. Juli/ <i>July</i>	4	45 247
08. Agustus/ <i>August</i>	4	22 281
09. September/ <i>September</i>	7	24 839
10. Oktober/ <i>October</i>	4	17 363
11. November/ <i>November</i>	6	38 850
12. Desember/ <i>December</i>	13	60 926
<b>Jumlah/ Total</b>	<b>61</b>	<b>471 839</b>

Sumber/Source: Badan Pertanahan Nasional Kabupaten Banjar/Land Agency of Banjar Regency

**Tabel**  
**Table** 2.1.3

**Jumlah Surat Keputusan Hak Milik dan Luas Area  
Menurut Bulan di Kabupaten Banjar, 2022**  
**Number of Ownership Land's Decision Letter and Total  
Area by Month at Banjar Regency, 2022**

<i>Bulan Month</i>	<b>Surat Keputusan Hak Milik Bangunan Ownership Land's Decision Letter</b>	<b>Luas Area Total Area (m<sup>2</sup>)</b>
(1)	(2)	(3)
01. Januari/January	339	107 866
02. Februari/February	220	51 160
03. Maret/March	170	250 293
04. April/April	228	155 354
05. Mei/May	121	81 630
06. Juni/June	176	105 860
07. Juli/July	153	95 707
08. Agustus/August	183	92 321
09. September/September	303	82 981
10. Oktober/October	138	47 478
11. November/November	255	42 406
12. Desember/December	244	124 987
<b>Jumlah/ Total</b>	<b>2 530</b>	<b>1 238 043</b>

Sumber/Source: Badan Pertanahan Nasional Kabupaten Banjar/Land Agency of Banjar Regency

## 2.2 DEWAN PERWAKILAN RAKYAT DAERAH REGIONAL HOUSE OF REPRESENTATIVE

**Tabel 2.2.1** Jumlah Anggota Dewan Perwakilan Rakyat Daerah Menurut Partai Politik dan Jenis Kelamin di Kabupaten Banjar, 2022  
*Number of Regional House of Representative's Members by Political Parties and Sex in Banjar Regency, 2022*

Partai Politik <i>Political Parties</i>	Laki-laki <i>Male</i>	Pemempuan <i>Female</i>	Jumlah <i>Total</i>
(1)	(2)	(3)	(4)
01. P P P	3	2	5
02. Partai Golkar	5	3	8
03. PAN	2	1	3
04. Partai Nasional Demokrat	6	1	7
05. Partai Kebangkitan Bangsa	4	1	5
06. Partai Gerindra	6	2	8
07. Partai Demokrat	3	1	4
08. PDIP	-	2	2
09. PKS	2	-	2
10. Partai Hati Nurani Rakyat	-	1	1
<b>Jumlah/ Total</b>	<b>31</b>	<b>14</b>	<b>45</b>

Sumber/Source: Sekretariat DPRD Kabupaten Banjar/*Banjar Regency Regional House of Representative Secretariat*

**Tabel**  
**Table** 2.2.2

**Jumlah Sidang/Rapat Dewan Perwakilan Rakyat Daerah  
Kabupaten Banjar, 2022**  
**Total of Session/Meeting of Banjar Regency Regional House  
of Representative, 2022**

Jenis Sidang/Rapat Kind of Session/Meeting	Jumlah Total
(1)	(2)
Sidang Paripurna/ <i>Plenary Session</i>	25
Sidang Paripurna Khusus/ <i>Special Plenary Session</i>	-
Sidang Paripurnas Istimewa/ <i>Exclusive Plenary Session</i>	1
Rapat Masing-Masing Komisi/ <i>Committee Meeting</i>	-
Komisi I	28
Komisi II	51
Komisi III	20
Komisi IV	22
<i>Rapat Konsultasi Komisi/Gabungan Komisi/ Comitee Consultation/Federation Committee Meeting</i>	-
Rapat Fraksi-Fraksi/ <i>Fraction Meeting</i>	26
Rapat Badan Musyawarah/ <i>Conference Board Meeting</i>	18
Rapat Badan Anggaran/ <i>Finance Estimation Meeting</i>	21
Rapat Panitia Khusus/ <i>Special Committee Meeting</i>	28
Rapat Badan Kehormatan/ <i>Honour Bureau Meeting</i>	6
Rapat Kerja Badan Legislasi/ <i>Legislation Committee Meeting</i>	17
Rapat Pimpinan DPRD/ <i>Executive Meeting</i>	5
Rapat Kerja/Dengar Pendapat Konsultan Komisi/ <i>Hearing Consultant Opinion Meeting</i>	-
Peninjauan Komisi-Komisi/ <i>Committees Overview</i>	192
Peninjauan Kelompok-Kelompok DPRD/ <i>Regional Parliament Groups Overview</i>	-
Pelatihan/ <i>Training</i>	3
<b>Jumlah/ Total</b>	<b>463</b>

Sumber/Source: Sekretariat DPRD Kabupaten Banjar/Banjar Regency Regional House of Representative Secretariat

**Tabel**  
**Table** 2.2.3

**Jumlah Surat Keputusan Dewan Perwakilan Rakyat Daerah Kabupaten Banjar, 2022**  
**Decrees of Banjar Regency Regional House of Representative, 2022**

<b>Jenis Surat Keputusan</b> <i>Kind of Decree</i>	<b>Jumlah Total</b>
(1)	(2)
01. Surat Keputusan Dewan Perwakilan Rakyat Daerah <i>Decrees of Regional House of Representative</i>	-
02. Surat Keputusan Pimpinan DPRD <i>Decrees of Regional House of Representative's Leader</i>	35
03. Peraturan Daerah <i>Regional Regulation</i>	13
04. Lainnya <i>Others</i>	-
<b>Jumlah/Total</b>	<b>48</b>

Sumber/Source: Sekretariat DPRD Kabupaten Banjar/Banjar Regency Regional House of Representative Secretariat

## 2.3 SUMBER DAYA MANUSIA HUMAN RESOURCES

**Tabel 2.3.1** Jumlah Pegawai Negeri Sipil Menurut Jabatan dan Jenis Kelamin di Kabupaten Banjar, Desember 2021 dan Desember 2022  
*Number of Civil Servants by Occupation and Sex in Banjar Regency, December 2021 and December 2022*

Jabatan <i>Occupation</i>	2021		Jumlah <i>Total</i>
	Laki-laki <i>Male</i>	Perempuan <i>Female</i>	
(1)	(2)	(3)	(4)
<b>Fungsional Tertentu</b> <i>Specific Functional</i>	1 467	2 873	4 340
<b>Fungsional Umum</b> <i>Staf General Functional</i>	654	492	1 146
<b>Struktural/Structural</b>			
Eselon V/5th Echelon	-	-	-
Eselon IV/4th Echelon	301	256	557
Eselon III/3rd Echelon	127	58	185
Eselon II/2nd Echelon	24	7	31
Eselon I/1st Echelon	-	-	-
<b>Jumlah/Total</b>	2 573	3 686	6 259

Lanjutan Tabel/*Continued Table 2.3.1*

Jabatan <i>Occupation</i>	2022		Jumlah <i>Total</i>
	Laki-laki <i>Male</i>	Perempuan <i>Female</i>	
(1)	(5)	(6)	(7)
<b>Fungsional Tertentu</b> <i>Specific Functional</i>	1 498	2 919	4 417
<b>Fungsional Umum</b> <i>Staf General Functional</i>	596	637	1 133
<b>Struktural/Structural</b>			
Eselon V/5th Echelon	-	-	-
Eselon IV/4th Echelon	277	229	506
Eselon III/3rd Echelon	120	53	173
Eselon II/2nd Echelon	23	8	31
Eselon I/1st Echelon	-	-	-
<b>Jumlah/Total</b>	2 514	3 746	6 260

Sumber/*Source*: Badan Kepegawaian dan Pengembangan Sumber Daya Manusia Kabupaten Banjar/ *Staffing and Human Resources Development Agency of Banjar Regency*



**Tabel**  
**Table** 2.3.2

**Jumlah Pegawai Negeri Sipil Menurut Tingkat Pendidikan dan Jenis Kelamin di Kabupaten Banjar, Desember 2021 dan Desember 2022**  
**Number of Civil Servants by Educational Level and Sex in Banjar Regency, December 2021 and December 2022**

Tingkat Pendidikan <i>Educational Level</i>	2021		
	Laki-laki <i>Male</i>	Perempuan <i>Female</i>	Jumlah <i>Total</i>
(1)	(2)	(3)	(4)
Sampai dengan SD <i>Up to Primary School</i>	38	3	41
SMP/Sederajat <i>General Vocational Junior High School</i>	66	7	73
SMA/Sederajat <i>General/Vocational Senior High School</i>	427	349	776
Diploma I, II/Akta I, II <i>Diploma I, II/Akta I, II</i>	137	176	313
Diploma III/Akta III/Sarjana Muda <i>Diploma III/Akta III/Bachelor</i>	201	614	815
Tingkat Sarjana/Doktor/Ph.D <i>University Graduates</i>	1 704	2 537	4 241
<b>Jumlah/Total</b>	<b>2 573</b>	<b>3 686</b>	<b>6 259</b>

Lanjutan Tabel/*Continued Table 2.3.2*

Tingkat Pendidikan <i>Educational Level</i>	2022		
	Laki-laki <i>Male</i>	Perempuan <i>Female</i>	Jumlah <i>Total</i>
(1)	(2)	(3)	(4)
Sampai dengan SD <i>Up to Primary School</i>	33	3	36
SMP/Sederajat <i>General Vocational Junior High School</i>	55	6	61
SMA/Sederajat <i>General/Vocational Senior High School</i>	380	279	659
Diploma I, II/Akta I, II <i>Diploma I, II/Akta I, II</i>	121	155	279
Diploma III/Akta III/Sarjana Muda <i>Diploma III/Akta III/Bachelor</i>	238	721	959
Tingkat Sarjana/Doktor/Ph.D <i>University Graduates</i>	1 687	2 582	4 269
<b>Jumlah/Total</b>	<b>2 514</b>	<b>3 746</b>	<b>6 260</b>

Sumber/*Source*: Badan Kepegawaian dan Pengembangan Sumber Daya Manusia Kabupaten Banjar/ *Staffing and Human Resources Development Agency of Banjar Regency*

**Tabel**  
**Table** 2.3.3

**Jumlah Pegawai Negeri Sipil Menurut Tingkat  
Kepangkatan dan Jenis Kelamin di Kabupaten Banjar,  
Desember 2021 dan Desember 2022**  
*Number of Civil Servants by Hierarchy and Sex in Banjar  
Regency, December 2021 and December 2022*

Pangkat/Golongan/Ruang Hierarchy	2021		
	Laki-laki Male	Perempuan Female	Jumlah Total
(1)	(2)	(3)	(4)
1. I/A (Juru Muda)	-	-	-
2. I/B (Juru Muda Tingkat I)	1	-	1
3. I/C (Juru)	14	-	14
4. I/D (Juru Tingkat I)	35	4	39
<b>Golongan I/Range I</b>			
5. II/A (Pengatur Muda)	32	8	40
6. II/B (Pengatur Muda Tingkat I)	90	111	201
7. II/C (Pengatur)	154	145	299
8. II/D (Pengatur Tingkat I)	147	144	291
<b>Golongan II/Range II</b>			
9. III/A (Penata Muda)	355	472	827
10. III/B (Penata Muda Tingkat I)	340	753	1 093
11. III/C (Penata)	316	594	910
12. III/D (Penata Tingkat I)	426	640	1 066
<b>Golongan III/Range III</b>			
13. IV/A (Pembina)	454	544	998
14. IV/B (Pembina Tingkat I)	184	253	437
15. IV/C (Pembina Utama Muda)	24	18	42
16. IV/D (Pembina Utama Madya)	1	-	1
17. IV/E (Pembina Utama)	-	-	-
<b>Golongan IV/Range IV</b>			
<b>Jumlah/Total</b>	<b>2 573</b>	<b>3 686</b>	<b>6 259</b>

Lanjutan Tabel/*Continued Table 2.3.3*

Pangkat/Golongan/Ruang <i>Hierarchy</i>	2022		
	Laki-laki <i>Male</i>	Perempuan <i>Female</i>	Jumlah <i>Total</i>
	(1)	(5)	(6)
1. I/A (Juru Muda)	-	-	-
2. I/B (Juru Muda Tingkat I)	-	-	-
3. I/C (Juru)	9	-	9
4. I/D (Juru Tingkat I)	26	3	29
<b>Golongan I/Range I</b>			
5. II/A (Pengatur Muda)	33	7	40
6. II/B (Pengatur Muda Tingkat I)	77	99	176
7. II/C (Pengatur)	149	186	335
8. II/D (Pengatur Tingkat I)	153	127	280
<b>Golongan II/Range II</b>			
9. III/A (Penata Muda)	400	532	932
10. III/B (Penata Muda Tingkat I)	299	674	973
11. III/C (Penata)	335	691	1 026
12. III/D (Penata Tingkat I)	420	681	1 101
<b>Golongan III/Range III</b>			
13. IV/A (Pembina)	410	488	898
14. IV/B (Pembina Tingkat I)	171	238	409
15. IV/C (Pembina Utama Muda)	26	25	51
16. IV/D (Pembina Utama Madya)	1	-	1
17. IV/E (Pembina Utama)	-	-	-
<b>Golongan IV/Range IV</b>			
<b>Jumlah/Total</b>	<b>2 509</b>	<b>3 751</b>	<b>6 260</b>

Sumber/*Source*: Badan Kepegawaian dan Pengembangan Sumber Daya Manusia Kabupaten Banjar/ *Staffing and Human Resources Development Agency of Banjar Regency*

**Tabel**  
**Table 2.3.4****Jumlah Pegawai Negeri Sipil Daerah Menurut Dinas/  
Instansi Pemerintah dan Jenis Kelamin di Kabupaten  
Banjar, Desember 2022**  
*Number of Civil Servants by Institution/Office and Sex in  
Banjar Regency, December 2022*

<i>Dinas/Instansi Pemerintahan Institution/Office</i>	<i>Jenis Kelamin/Sex</i>		
	<i>Laki-laki Male</i>	<i>Perempuan Female</i>	<i>Jumlah Total</i>
(1)	(2)	(3)	(4)
01. Sekretariat Daerah	77	55	132
02. Sekretariat DPRD Kab. Banjar	15	16	31
03. Dinas-Dinas Daerah	416	425	841
04. Lembaga Teknis Daerah	342	432	774
05. Pemerintah Kecamatan	204	42	246
06. Pemerintah Kelurahan	47	51	98
07. UPT Pendidikan/ Cabang Dinas Pendidikan	36	46	82
08. UPT Dinas Kesehatan	237	752	989
09. Puskesmas Desa/ Pembantu	-	14	14
10. Pendidikan TK/SD/ MI	875	1 461	2 336
11. SMP/ SLTP/ MTS	257	454	711
12. Perbantuan Daerah	1	1	2
13. Unit Kerja Lain	2	2	4
<b>Jumlah/Total</b>	<b>2 509</b>	<b>3 751</b>	<b>6 260</b>

Sumber/Source: Badan Kepegawaian dan Pengembangan Sumber Daya Manusia Kabupaten Banjar/ *Staffing and Human Resources Development Agency of Banjar Regency*

**Tabel**  
**Table** 2.3.5

**Jumlah Pegawai Negeri Sipil Menurut Dinas/Instansi  
Pemerintah dan Golongan Ruang di Kabupaten Banjar,  
Desember 2022**  
*Number of Civil Servants by Institution/Office and Hierarchy  
in Banjar Regency, December 2022*

Dinas/Instansi Pemerintahan <i>Institution/Office</i>	Golongan Ruang/ <i>Hierarchy</i>			
	Golongan I <i>Range I</i>	Golongan II <i>Range II</i>	Golongan III <i>Range III</i>	Golongan IV <i>Range IV</i>
(1)	(2)	(3)	(4)	(5)
01. Sekretariat Daerah	1	22	84	25
02. Sekretariat DPRD Kab. Banjar	2	9	16	4
03. Dinas-Dinas Daerah	16	133	512	180
04. Lembaga Teknis Daerah	3	92	538	141
05. Pemerintah Kecamatan	10	55	133	48
06. Pemerintah Kelurahan	-	16	79	3
07. UPT Pendidikan/ Cabang Dinas Pendidikan	-	3	27	52
08. UPT Dinas Kesehatan	3	247	669	70
09. Puskesmas Desa/ Pembantu	-	7	7	-
10. Pendidikan TK/SD/ MI	1	235	1 458	642
11. SMP/ SLTP/ MTS	2	11	505	193
12. Perbantuan Daerah	-	1	1	-
13. Unit Kerja Lain	-	-	3	1
<b>Jumlah/Total</b>	<b>38</b>	<b>831</b>	<b>4 032</b>	<b>1 359</b>

Sumber/*Source*: Badan Kepegawaian dan Pengembangan Sumber Daya Manusia Kabupaten Banjar/ *Staffing and Human Resources Development Agency of Banjar Regency*

**Tabel**  
**Table 2.3.6**

**Jumlah Pegawai Negeri Sipil Menurut Dinas/Instansi  
Pemerintah dan Pendidikan Tertinggi yang Ditamatkan di  
Kabupaten Banjar, Desember 2022**  
*Number of Civil Servants by Institution/Office and  
Educational Attainment in Banjar Regency, December  
2022*

Dinas/Instansi Pemerintahan <i>Institution/Office</i>	Pendidikan Terakhir/ <i>Educational Attainment</i>		
	Tingkat Sarjana/ Doktor/Ph,d <i>University Graduates</i>	Diploma III/Sarjana Muda <i>Diploma III/Bachelor</i>	Diploma I,II <i>Diploma I,II</i>
(1)	(2)	(3)	(4)
01. Sekretariat Daerah	92	9	1
02. Sekretariat DPRD Kab. Banjar	16	2	-
03. Dinas-Dinas Daerah	595	75	5
04. Lembaga Teknis Daerah	439	230	11
05. Pemerintah Kecamatan	151	9	3
06. Pemerintah Kelurahan	58	2	2
07. UPT Pendidikan/ Cabang Dinas Pendidikan	76	-	2
08. UPT Dinas Kesehatan	309	611	8
09. Puskesmas Desa/ Pembantu	-	14	-
10. Pendidikan TK/SD/ MI	1 844	3	242
11. SMP/ SLTP/ MTS	685	4	2
12. Perbantuan Daerah	1	-	-
13. Unit Kerja Lain	3	-	-
<b>Jumlah/Total</b>	<b>4 269</b>	<b>959</b>	<b>276</b>

Lanjutan Tabel/*Continued Table 2.3.6*

Dinas/Instansi Pemerintahan <i>Institution/Office</i>	Pendidikan Terakhir/ <i>Educational Attainment</i>		
	SMA/ Sederajat <i>General/Vocational Senior High School</i>	SLTP/Sederajat <i>General/Vocational Junior High School</i>	Sampai dengan SD <i>Up to Primary School</i>
(1)	(5)	(6)	(7)
01. Sekretariat Daerah	27	1	2
02. Sekretariat DPRD Kab. Banjar	8	3	2
03. Dinas-Dinas Daerah	125	26	15
04. Lembaga Teknis Daerah	82	9	3
05. Pemerintah Kecamatan	65	11	7
06. Pemerintah Kelurahan	35	1	-
07. UPT Pendidikan/ Cabang Dinas Pendidikan	4	-	-
08. UPT Dinas Kesehatan	54	4	3
09. Puskesmas Desa/ Pembantu	-	-	-
10. Pendidikan TK/SD/ MI	239	5	3
11. SMP/ SLTP/ MTS	18	1	1
12. Perbantuan Daerah	1	-	-
13. Unit Kerja Lain	1	-	-
<b>Jumlah/Total</b>	<b>659</b>	<b>61</b>	<b>36</b>

Sumber/*Source*: Badan Kepegawaian dan Pengembangan Sumber Daya Manusia Kabupaten Banjar/ *Staffing and Human Resources Development Agency of Banjar Regency*



**Tabel**  
**Table** 2.3.7

**Jumlah Pegawai Negeri Sipil Menurut Golongan  
Kepangkatan dan Jenis Jabatan di Kabupaten Banjar,  
Desember 2022**  
*Number of Civil Servants by Hierarchy and Occupation in  
Banjar Regency, December 2022*

Golongan Kepangkatan <i>Hierarchy</i>	Jenis Jabatan/ <i>Occupation</i>			Jumlah <i>Total</i>
	Struktural <i>Structural</i>	Fungsional Khusus <i>Specific Functional</i>	Fungsional Umum <i>General Functional</i>	
(1)	(2)	(3)	(4)	(5)
1. I/A (Juru Muda)	-	-	-	-
2. I/B (Juru Muda Tingkat I)	-	-	-	-
3. I/C (Juru)	-	-	2	9
4. I/D (Juru Tingkat I)	-	1	28	29
<b>Golongan I/Range I</b>				
5. II/A (Pengatur Muda)	-	5	35	40
6. II/B (Pengatur Muda Tingkat I)	-	143	33	176
7. II/C (Pengatur)	-	86	249	335
8. II/D (Pengatur Tingkat I)	-	130	150	280
<b>Golongan II/Range II</b>				
9. III/A (Penata Muda)	13	663	256	932
10. III/B (Penata Muda Tingkat I)	33	754	186	973
11. III/C (Penata)	114	856	56	1 026
12. III/D (Penata Tingkat I)	285	695	121	1 101
<b>Golongan III/Range III</b>				
13. IV/A (Pembina)	197	691	10	898
14. IV/B (Pembina Tingkat I)	44	365	-	409
15. IV/C (Pembina Utama Muda)	23	28	-	51
16. IV/D (Pembina Utama Madya)	1	-	-	1
17. IV/E (Pembina Utama)	-	-	-	-
<b>Golongan IV/Range IV</b>				
<b>Jumlah/Total</b>	<b>710</b>	<b>4 417</b>	<b>1 133</b>	<b>6 260</b>

Sumber/Source: Badan Kepegawaian dan Pengembangan Sumber Daya Manusia Kabupaten Banjar/ *Staffing and Human Resources Development Agency of Banjar Regency*

**Tabel**  
**Table** 2.3.8**Bupati/Kepala Daerah Kabupaten Banjar Sejak Tahun 1950**  
**Regent/District Chief of Banjar Regency Since 1950**

<b>Nama Pejabat</b> <b>Official Name</b>	<b>Tahun Jabatan</b> <b>Year Function</b>	<b>Keterangan</b> <b>Explanation</b>
(1)	(2)	(3)
01. A.Basoeni	1950 – 1952	Bupati
02. A. Roeslan	1952 – 1953	Bupati
03. H.M. Yusran	1953 – 1956	Bupati
04. Mansyah	1956 – 1958	Bupati
05. GT. Masrudin	1958 – 1959	Bupati
06. Wahyu Arief	1959 – 1959	Kepala Daerah
07. H.A. Hudari	1959 – 1960	Bupati KDH
08. H. Basri, BA	1960 – 1965	Bupati KDH
09. H.A.H. Budhigawis	1965 – 1972	Bupati KDH
10. Soendijo	1972 – 1982	Bupati KDH
11. Drs. H. Mochtar Sofyan	1982 – 1987	Bupati KDH
12. Rusiansjah, B.Ac	1987 – 1989	Bupati KDH
13. Drs. Fadhullah Thaib	1989 – 1990	Pjs.Bupati KDH
14. Drs. Faisal Hasanuddin	1990 - 1995	Bupati KDH
15. H. Abdul Madjid	1995 – 1999	Bupati KDH
16. Drs. H. Rudy Arifin, MM	1999 – 2005	Bupati Banjar
17. Ir. H. Gusti Khairul Saleh, MM	2005 - 2010	Bupati Banjar
18. Ir. H. Gusti Khairul Saleh, MM	2010 - 2015	Bupati Banjar
19. Dr. Ir. H. Rachmadi Kurdi, M.Si.	2015-2017	Penjabat Bupati
20. KH. Khalilurrahman	2017 - 2021	Bupati Banjar
21. H. Saidi Mansur, S.I.Kom.	2021 - 2024	Bupati Banjar

Sumber/Source: Pemerintah Kabupaten Banjar/ Banjar Regency Government

**Tabel**  
**Table** 2.3.9**Ketua DPRD Kabupaten Banjar Sejak Tahun 1950**  
**Regional House of Representatives Chief of Banjar Regency**  
**Since 1950**

<b>Nama Pejabat</b> <b>Official Name</b>	<b>Tahun Jabatan</b> <b>Year Function</b>	<b>Keterangan</b> <b>Explanation</b>
(1)	(2)	(3)
01. K.H. Hasan Tjorong	1950 – 1951	DPRD S
02. M.N. Manuar	1951 – 1956	DPRD S
03. H. akhmad Sanusi	1956 – 1958	DPRD P
04. Zamain Marlin	1958 – 1960	DPRD Pemilu 1955
05. H. Baseri, BA	1960 – 1965	DPRD G
06. M. Basiri	1965 – 1970	DPRD
07. M. Yoesran Effendi	1970 – 1971	DPRD
08. M. Yoesran Effendi	1971 - 1973	DPRD Pemilu 1971
09. Tatang Suyoto	1973 – 1977	DPRD Pemilu 1971
10. Tatang Suyoto	1977 – 1982	DPRD Pemilu 1977
11. Masrumsyah	1982 – 1987	DPRD Pemilu 1982
12. Drs.H. Masykur	1987 – 1992	DPRD Pemilu 1987
13. M. Roeslan	1992 – 1997	DPRD Pemilu 1992
14. H.P. Siswanto	1997 – 1999	DPRD Pemilu 1997
15. H. Rusbandi, SE	1999 - 2004	DPRD Pemilu 1999
16. H. Zainal Arifin, SH	2004 – 2009	DPRD Pemilu 2005
17. H.M. Rusli, S.AP, MM	2009 - 2014	DPRD Pemilu 2009
18. H.M. Rusli, S.AP, MM	2014 - 2019	DPRD Pemilu 2014
19. H. Muhammad Rofiqi, SH	2019 - 2024	DPRD Pemilu 2019

Sumber/Source: Pemerintah Kabupaten Banjar/ Banjar Regency Government

**Tabel**  
**Table** 2.3.10

**Realisasi Pemeriksaan Kegiatan Reguler Badan Pengawas Daerah Kabupaten Banjar, 2022**  
**Inspection Realization Regularly Activity of Banjar Regency Regional Auditor Agency, 2022**

Bidang Kegiatan <i>Activity Classifier</i>	Target <i>Goals</i>	Realisasi <i>Realization</i>	Persentase <i>Percentage (%)</i>
(1)	(2)	(3)	(4)
01. Inspektur Pembantu Wilayah I <i>Assistant Inspector Region I</i>	27	27	100
02. Inspektur Pembantu Wilayah II <i>Assistant Inspector Region II</i>	25	25	100
03. Inspektur Pembantu Wilayah III <i>Assistant Inspector Region III</i>	31	31	100
04. Inspektur Pembantu Wilayah IV <i>Assistant Inspector Region IV</i>	39	39	100
05. Kasus Pengaduan <i>Accusation Cases</i>	100	100	100
<b>Jumlah/Total</b>			<b>100</b>

Sumber/Source: Inspektorat Kabupaten Banjar/Regional Auditor of Banjar Regency

## 2.4 KEUANGAN PEMERINTAH GOVERNMENT FINANCE

**Tabel** 2.4.1 **Realisasi Pendapatan Pemerintah Daerah Kabupaten Banjar Menurut Jenis Pendapatan (rupiah), 2019-2022**  
**Table** 2.4.1 **Actual Banjar Regency Government Revenues by Kind of Revenues (rupiah), 2019-2022**

Jenis Pendapatan/Kind of Revenues	2019	2020
(1)	(3)	(3)
<b>1. Pendapatan Asli Daerah (PAD)/Original Local Government Revenue</b>	<b>223 039 721 642</b>	<b>203 777 790 537</b>
1.1 Pajak Daerah/Regional Taxes	80 830 944 474	76 869 290 687
1.2 Retribusi Daerah/Retributions	6 424 683 089	5 087 205 588
1.3 Hasil Pengelolaan Kekayaan Daerah yang Dipisahkan/ Separated Income of Management Regional Wealth	2 445 796 650	4 373 163 319
1.4 Lain-lain PAD yang Sah/Other Original Local Gov. Revenue	133 338 297 428	117 448 130 943
<b>2. Pendapatan Transfer</b>	<b>1 631 214 352 393</b>	<b>1 256 310 532 445</b>
2.1 Transfer Pemerintah Pusat- Dana Perimbangan	1 274 094 517 588	1 107 101 678 205
2.2 Transfer Pemerintah Pusat-Lainnya	237 529 773 000	43 693 822 000
2.3 Transfer Pemerintah Provinsi	119 590 061 805	105 515 032 240
<b>3. Lain-lain Pendapatan yang Sah/Other Legal Revenue</b>	<b>47 396 550 000</b>	<b>4 684 325 000</b>
3.1 Pendapatan Hibah/Grants	47 396 550 000	4 684 325 000
3.2 Dana Darurat/Emergency Funds	-	-
3.3 Lainnya/Other Funds	-	-
<b>Jumlah Pendapatan / Total Revenue</b>	<b>1 901 650 624 035</b>	<b>1 464 772 647 982</b>

Lanjutan Tabel/*Continued Table 2.4.1*

Jenis Pendapatan/ <i>Kind of Revenues</i>	2021	2022
(1)	(4)	(5)
<b>1. Pendapatan Asli Daerah (PAD)/<i>Original Local Government Revenue</i></b>	<b>203 841 949 657</b>	<b>206 465 501 378,19</b>
1.1 Pajak Daerah/ <i>Regional Taxes</i>	81 008 710 888	93 731 398 091
1.2 Retribusi Daerah/ <i>Rebtributions</i>	5 921 675 670	6 599 136 034
1.3 Hasil Pengelolaan Kekayaan Daerah yang Dipisahkan/ <i>Separated Income of Management Regional Wealth</i>	5 596 447 089	7 167 770 066
1.4 Lain-lain PAD yang Sah/ <i>Other Original Local Gov. Revenue</i>	111 315 116 010	98 967 197 187,19
<b>2. Pendapatan Transfer</b>	<b>1 425 288 919 441</b>	<b>1 935 316 158 360</b>
2.1 Transfer Pemerintah Pusat- Dana Perimbangan	1 087 869 392 558	1 594 254 248 716
2.2 Transfer Pemerintah Pusat-Lainnya	233 938 565 200	213 931 343 800
2.3 Transfer Pemerintah Provinsi	103 480 961 683	172 130 565 844
<b>3. Lain-lain Pendapatan yang Sah/<i>Other Legal Revenue</i></b>	<b>2 769 000 000</b>	<b>1 284 000 000</b>
3.1 Pendapatan Hibah/ <i>Grants</i>	2 769 000 000	1 284 000 000
3.2 Dana Darurat/ <i>Emergency Funds</i>	-	-
3.3 Lainnya/ <i>Other Funds</i>	-	-
<b>Jumlah Pendapatan / <i>Total Revenue</i></b>	<b>1 631 899 869 098</b>	<b>2 143 065 659 738,19</b>

Catatan/*Note*: Data Sementara kondisi 9 Februari 2023 / *Temporary data on the condition of February 9, 2023*

Sumber/*Source*: Badan Pengelola Keuangan, Pendapatan dan Aset Daerah Kabupaten Banjar/ *Financial, Revenue and Asset Management Agency of Banjar Regency*

**Tabel**  
**Table 2.4.2****Realisasi Belanja Pemerintah Daerah Kabupaten Banjar  
Menurut Jenis Belanja (rupiah), 2019-2022  
Actual Banjar Regency Government Expenditure by Kind of  
Expenditures (rupiah), 2019-2022**

Jenis Belanja Budget	2019	2020
(1)	(2)	(3)
<b>1. Belanja Operasi</b>	<b>1 242 737 235 680</b>	<b>1 184 100 605 113</b>
1.1 Belanja Pegawai	765 141 053 447	786 659 076 927
1.2 Belanja Barang	437 046 774 017	292 851 943 956
1.3 Hibah	33 034 118 137	97 010 698 180
1.4 Bantuan Sosial	7 515 290 079	7 578 886 050
1.5 Bantuan Keuangan	-	-
<b>2. Belanja Modal</b>	<b>339 715 761 520</b>	<b>157 131 930 949</b>
2.1 Belanja tanah	1 264 431 099	2 930 252 335
2.2 Belanja Peralatan dan Mesin	85 357 897 618	53 269 742 493
2.3 Belanja Gedung dan Bangunan	50 195 768 735	43 288 428 599
2.4 Belanja Jalan Irigasi dan Jaringan	188 586 725 269	53 708 960 430
2.5 Belanja Aset Tetap Lainnya	12 832 247 298	3 268 036 560
2.6 Belanja Aset Lainnya	1 478 691 500	666,510,532
<b>3. Belanja Tak Terduga</b>	<b>-</b>	<b>51 271 162 776</b>
<b>4. Transfer</b>	<b>330 002 091 174</b>	<b>113 854 800 960</b>
4.1 Bagi Hasil Pajak	7 467 198 344	4 216 848 750
4.2 Bagi Hasil Retribusi	758 320 518	372 093 978
4.3 Bantuan Keuangan ke Desa	-	-
4.4 Bantuan Keuangan Lainnya	321 776 572 312	109 265 858 232
<b>Jumlah Belanja &amp; Transfer</b>	<b>1 912 455 088 376</b>	<b>1 506 358 499 799</b>

Lanjutan Tabel/*Continued Table 2.4.2*

<b>Jenis Belanja Budget</b>	<b>2021</b>	<b>2022</b>
(1)	(4)	(5)
<b>1. Belanja Operasi</b>	<b>1 154 329 728 135</b>	<b>1 310 197 203 581</b>
1.1 Belanja Pegawai	741 292 656 125	765 008 521 098
1.2 Belanja Barang	371 654 558 230	48 387 390 795
1.3 Hibah	37 248 886 390	48 133 305 188
1.4 Bantuan Sosial	4 133 627 390	10 667 986 500
1.5 Bantuan Keuangan	-	-
<b>2. Belanja Modal</b>	<b>172 973 452 762</b>	<b>202 371 567 674,57</b>
2.1 Belanja tanah	1 121 108 448	1 561 416 000
2.2 Belanja Peralatan dan Mesin	41 695 013 738	60 874 292 339
2.3 Belanja Gedung dan Bangunan	44 187 646 711	39 452 963 723
2.4 Belanja Jalan Irigasi dan Jaringan	84 831 138 371	98 293 080 931,57
2.5 Belanja Aset Tetap Lainnya	1 138 545 494	2 189 814 681
2.6 Belanja Aset Lainnya	-	-
<b>3. Belanja Tak Terduga</b>	<b>4 813 007 998</b>	<b>5 724 660 447</b>
<b>4. Transfer</b>	<b>332 924 665 590</b>	<b>340 128 870 161</b>
4.1 Bagi Hasil Pajak	5 071 534 438	11 674 896 480
4.2 Bagi Hasil Retribusi	692 100 566	463 541 069
4.3 Bantuan Keuangan ke Desa	327 161 030 586	327 990 432 612
4.4 Bantuan Keuangan Lainnya	-	-
<b>Jumlah Belanja &amp; Transfer</b>	<b>1 665 040 854 485</b>	<b>1 858 422 301 863,57</b>

Catatan/Note: Data Sementara kondisi 9 Februari 2023 / *Temporary data on the condition of February 9, 2023*

Sumber/Source: Badan Pengelola Keuangan, Pendapatan dan Aset Daerah Kabupaten Banjar/ *Financial, Revenue and Asset Management Agency of Banjar Regency*



**Tabel**  
**Table** 2.4.3

**Target dan Realisasi Anggaran Pendapatan Pemerintah Daerah Kabupaten Banjar, 2022**  
**Target and Realization of Banjar Regency Local Government Income, 2022**

Jenis Pendapatan/ <i>Source of Revenues</i>	Target (Rp) <i>Target (Rp)</i>	Realisasi (Rp) <i>Realization (Rp)</i>	Persentase Realisasi (%) <i>Realization Percentage (%)</i>
(1)	(2)	(3)	(4)
<b>1. Pendapatan Asli Daerah (PAD)/<i>Original Local Government Revenue</i></b>	<b>221 010 477 564</b>	<b>206 465 501 378,19</b>	<b>93,42</b>
1.1 Pajak Daerah/ <i>Local Taxes</i>	82 661 526 690	93 731 398 091	113,39
1.2 Retribusi Daerah/ <i>Rebtributions</i>	6 548 731 174	6 599 136	100,77
1.3 Hasil Pengelolaan Kekayaan Daerah yang Dipisahkan/ <i>Separated Income of Management Regional Wealth</i>	11 480 574 630	7 167 770 006	62,43
1.4 Lain-lain PAD yang Sah/ <i>Other Original Local Gov. Revenue</i>	120 319 645 070,00	98 967 197 187,19	82,25
<b>2. Pendapatan Transfer</b>	<b>1 721 532 482 439</b>	<b>1 935 316 158 360</b>	<b>112,42</b>
2.1 Transfer Pemerintah Pusat- Dana Perimbangan	1 391 928 006 093	1 549 254 248 716	111,30
2.2 Transfer Pemerintah Pusat-Lainnya	214 031 243 000	213 931 343 800	99,95
2.3 Transfer Pemerintah Provinsi	115 573 233 346	172 130 565 844	148,94
<b>3. Lain-lain Pendapatan yang Sah/<i>Other Legal Revenue</i></b>	<b>-</b>	<b>1 284 000 000</b>	<b>-</b>
3.1 Pendapatan Hibah/ <i>Grants</i>	-	1 284 000 000	-
3.2 Dana Darurat/ <i>Emergency Funds</i>	-	-	-
3.3 Lainnya/ <i>Other Funds</i>	-	-	-
<b>Jumlah Pendapatan / <i>Total Revenue</i></b>	<b>1 942 542 960 003</b>	<b>2 143 065 659 738,19</b>	<b>110,32</b>

Catatan/*Note*: Data Sementara kondisi 9 Februari 2023 / *Temporary data on the condition of February 9, 2023*

Sumber/*Source*: Badan Pengelola Keuangan, Pendapatan dan Aset Daerah Kabupaten Banjar/ *Financial, Revenue and Asset Management Agency of Banjar Regency*

**Tabel**  
**Table** 2.4.4

**Target dan Realisasi Belanja Daerah Pemerintah Daerah  
Kabupaten Banjar, 2022**  
*Target and Realization of Banjar Regency Local Government  
Expenditure of Public Services, 2022*

Jenis Belanja Budget	Target (Rp) Target (Rp)	Realisasi (Rp) Realization (Rp)	Persentase Realisasi (%) Realization Percentage (%)
(1)	(2)	(3)	(4)
<b>1. Belanja Operasi</b>	<b>1 454 543 378 417</b>	<b>1 310 197 203 581</b>	<b>90,08</b>
1.1 Belanja Pegawai	850 789 537 970	765 008 521 098	89,92
1.2 Belanja Barang	540 648 746 916	486 387 390 795	89,96
1.3 Hibah	52 202 702 531	48 133 305 188	92,20
1.4 Bantuan Sosial	10 902 391 000	10 667 986 500	97,85
1.5 Bantuan Keuangan	-	-	
<b>2. Belanja Modal</b>	<b>215 347 304 690</b>	<b>202 371 567 674</b>	<b>93,97</b>
2.1 Belanja tanah	2 197 500 000	1 561 416 000	71,05
2.2 Belanja Peralatan dan Mesin	60 194 666 269	60 874 292 339	101,13
2.3 Belanja Gedung dan Bangunan	42 548 764 180	39 452 963 723	92,72
2.4 Belanja Jalan Irigasi dan Jaringan	108 054 468 678	98 293 080 931,57	90,97
2.5 Belanja Aset Tetap Lainnya	2 315 905 563	2 189 814 681	93,11
2.6 Belanja Aset Lainnya	-	-	
<b>3. Belanja Tak Terduga</b>	<b>9 218 112 676</b>	<b>5 724 660 447</b>	<b>62,10</b>
<b>4. Transfer</b>	<b>342 123 368 065</b>	<b>340 128 870 161</b>	<b>99,42</b>
4.1 Bagi Hasil Pajak	11 674 896 480	11 674 896 480	100,00
4.2 Bagi Hasil Retribusi	1 921 848 185	463 541 069	24,12
4.3 Bantuan Keuangan ke Desa	328 526 623 400	327 990 432 612	99,84
4.4 Bantuan Keuangan Lainnya	-	-	-
<b>Jumlah Belanja &amp; Transfer</b>	<b>2 021 232 163 848</b>	<b>1 858 422 301 863,57</b>	<b>91,95</b>

Catatan/Note: Data Sementara kondisi 9 Februari 2023 / *Temporary data on the condition of February 9, 2023*

Sumber/Source: Badan Pengelola Keuangan, Pendapatan dan Aset Daerah Kabupaten Banjar/ *Financial, Revenue and Asset Management Agency of Banjar Regency*

**Tabel**  
**Table** 2.4.5**Target dan Realisasi Penggunaan Sisa Lebih Perhitungan Anggaran Pemerintah Daerah Kabupaten Banjar, 2022**  
**Target and Realization of Banjar Regency Remaining Budget, 2022**

Jenis Pembiayaan Budget Financing	Target (Rp) Target (Rp)	Realisasi (Rp) Realization (Rp)	Persentase Realisasi (%) Realization Percentage (%)
(1)	(2)	(3)	(4)
<b>1. Penerimaan Pembiayaan</b>	<b>97 389 203 845</b>	<b>97 389 203 944,63</b>	<b>100</b>
1.1 Sisa Lebih Pembiayaan Anggaran (SiLPA) Tahun Sebelumnya	97 389 203 845	97 389 203 844,63	100
1.2 Pencairan Dana Cadangan	-	-	-
1.3 Penerimaan Hasil Investasi Permanen	-	-	-
<b>2. Pengeluaran Pembiayaan</b>	<b>18 700 000 000</b>	<b>18 700 000 000</b>	<b>100</b>
2.1 Pembentukan Dana Cadangan	-	-	-
2.2 Penyertaan Modal Pemerintah Daerah	16 700 000 000	16 700 000 000	100
2.3 Pemberian Pinjaman Daerah	<b>2 000 000 000</b>	<b>2 000 000 000</b>	<b>100</b>
<b>3. Pembiayaan Neto</b>	<b>78 689 203 845</b>	<b>78 689 203 844</b>	<b>100</b>
<b>Sisa Lebih Pembiayaan Anggaran (SILPA)</b>		<b>363 332 561 719,25</b>	

Catatan/Note: Data Sementara kondisi 9Februari 2023 / Temporary data on the condition of February 9, 2023

Sumber/Source: Badan Pengelola Keuangan, Pendapatan dan Aset Daerah Kabupaten Banjar/ Financial, Revenue and Asset Management Agency of Banjar Regency

**Tabel**  
**Table** 2.4.6

**Target dan Realisasi Penerimaan Pajak Menurut Jenisnya di Kabupaten Banjar, 2022**  
**Target and Realization of Tax Revenue by Type at Banjar Regency, 2022**

Jenis Penerimaan <i>Type of Revenue</i>	Target (Rp) <i>Target (Rp)</i>	Realisasi (Rp) <i>Realization (Rp)</i>	Persentase Realisasi (%) <i>Realization Percentage (%)</i>
(1)	(2)	(3)	(4)
01. Pajak Hotel <i>Hotel Tax</i>	3 750 000 000	4 555 390 742	121,48
02. Pajak Restoran <i>Restaurant Tax</i>	8 360 000 000	10 528 599 068	125,94
03. Pajak Reklame <i>Advertorial Tax</i>	2 251 000 000	2 177 356 284	96,73
04. Pajak Penerangan Jalan <i>Road Lamp Tax</i>	26 777 000 000	30 561 829 707	114,13
05. Pajak Hiburan <i>Entertainment Tax</i>	25 000 000 00	355 025 050	142,01
06. Pajak Mineral Bukan Logam dan Batuan <i>Non Metallic Minerals and Rocks Tax</i>	1 700 000 000	2 481 824 230	145,99
07. Pajak Parkir <i>Parking Tax</i>	700 000 000	786 142 865	112,31
08. Pajak Air Tanah <i>Groundwater Tax</i>	245 000 000	256 925 021	104,87
09. Pajak Sarang Burung Walet <i>Swift's Nest Tax</i>	26 103 950	22 123 500	84,75
10. Pajak HPHTB <i>Bea Acquisition of Land and Buildings Tax</i>	31 602 422 740	34 179 823 540	108,16
11. Pajak Bumi dan Bangunan <i>Land and Building Tax</i>	7 000 000 000	7 826 344 084	111,8
<b>Jumlah/ Total</b>	<b>82 611 526 690</b>	<b>93 731 398 091</b>	<b>113,39</b>

Catatan/Note: Data Sementara kondisi 9 Februari 2023 / *Temporary data on the condition of February 9, 2023*

Sumber/Source: Badan Pengelola Keuangan, Pendapatan dan Aset Daerah Kabupaten Banjar / *Financial, Revenue and Asset Management Agency of Banjar Regency*

**Tabel**  
**Table 2.4.7****Target dan Realisasi Penerimaan Retribusi Menurut Jenisnya di Kabupaten Banjar, 2022**  
**Target and Realization of Retribution Revenue by Type at Banjar Regency, 2022**

Jenis Penerimaan Type of Revenue	Target (Rp) Target (Rp)	Realisasi (Rp) Realization (Rp)	Persentase Realisasi (%) Realization Percentage (%)
(1)	(2)	(3)	(4)
<b>Retribusi Jasa Umum</b>	<b>1 554 650 000</b>	<b>2 184 274 850</b>	<b>140,50</b>
01. Pelayanan Kesehatan / Health Services	459 650 000	922 007 850	200,59
02. Pengujian Kendaraan Bermotor/ Motor Vehicle Testing	600 000 000	756 849 000	126,14
03. Pengendalian Menara Telekomunikasi	45 000 000	94 721 000	210,49
04. Pelayanan Tera /Tera Ulang	450 000 000	410 670 000	91,26
<b>Retribusi Jasa Usaha</b>	<b>1 889 731 174</b>	<b>1 137 091 478</b>	<b>60,17</b>
05. Pemakaian Kekayaan Daerah	997 011 174	475 763 478	47,72
06. Terminal	60 000 000	36 806 000	61,34
07. Tempat Khusus Parkir	88 050 000	112 250 000	127,48
08. Tempat Penginapan/Pasanggrahan/Villa	295 000 000	204 200 000	69,22
09. Rumah Potong Hewan	181 000 000	122 055 000	67,43
10. Pelayanan Pelabuhan	1 500 000	2 400 000	160,00
11. Tempat Rekreasi Dan Olahraga	10 320 000	10 615 000	102,86
12. Penjualan Produksi Usaha Daerah	256 850 000	173 002 000	67,36
13. Pelayanan Sertifikasi Batu Mulia	-	-	-
<b>Retribusi Perizinan Terpadu</b>	<b>3 104 350 000</b>	<b>3 277 796 706</b>	<b>105,59</b>
14. Izin Mendirikan Bangunan	3 000 000 000	3 258 146 706	108,60
15. Izin Trayek	70 750 000	19 650 000	27,77
16. Izin Mempekerjakan Tenaga Kerja Asing (IMTA)	33 600 000	-	-
<b>Jumlah/ Total</b>	<b>6 548 731 174</b>	<b>6 599 136 034</b>	<b>100,77</b>

Catatan/Note: 1 Retribusi Pelayanan Persampahan dan Kebersihan, Retribusi Pemeriksaan Alat Pemadam Kebakaran, dan Retribusi Izin Gangguan tidak menjadi objek pungut Retribusi Daerah/ *Garbages and Sanitation Services, Fire Extenguisher Inspection, and Nuisance Permit Retribution are not subjects to local Retribution.*

2 Data Sementara kondisi 9 Februari 2023 / *Temporary data on the condition of February 9, 2023*

Sumber/Source: Badan Pengelola Keuangan, Pendapatan dan Aset Daerah Kabupaten Banjar/ *Financial, Revenue and Asset Management Agency of Banjar Regency*

**Tabel**  
**Table** 2.4.8

**Target dan Realisasi Penerimaan Pajak Mineral Bukan Logam dan Batuan Menurut Bulan di Kabupaten Banjar, 2022**

**Target and Realization of Non-metal and Rock Mineral Taxes by Month at Banjar Regency, 2022**

Bulan Month	Realisasi Realization (Rp)	Persentase terhadap Target Percentage of Targets (%)
(1)	(2)	(3)
01. Januari/January	<b>231 637 668</b>	<b>15,44</b>
02. Februari/February	1 334 582 295	8,97
03. Maret/March	149 198 680	9,95
04. April/April	136 179 945	9,08
05. Mei/May	145 975 395	9,73
06. Juni/June	124 152 693	8,28
07. Juli/July	<b>150 380 967</b>	<b>10,03</b>
08. Agustus/August	158 713 910	10,58
09. September/September	170 689 873	11,38
10. Oktober/October	188 796 294	12,59
11. November/November	245 000 895	16,33
12. Desember/December	646 515 615	43,10
<b>Jumlah/ Total</b>	<b>2 481 824 230</b>	<b>165,45</b>
<b>Target/Target (Rp)</b>	<b>1 500 000 000</b>	

Catatan/Note: Data Sementara kondisi 9 Februari 2023 / Temporary data on the condition of February 9, 2023

Sumber/Source: Badan Pengelola Keuangan, Pendapatan dan Aset Daerah Kabupaten Banjar/ Financial, Revenue and Asset Management Agency of Banjar Regency

**Tabel**  
**Table** 2.4.9

**Target dan Realisasi Penerimaan Pajak Bumi dan Bangunan Menurut Kecamatan di Kabupaten Banjar, 2022**  
**Target and Realization of Acceptance of Land and Building Tax by Subdistrict at Banjar Regency, 2022**

Kecamatan Subdistrict	Target Target (Rp)	Realisasi Realization (Rp)	Persentase Percentage (%)
(1)	(2)	(3)	(4)
01. Aluh-Aluh	28 000 000	38 200 926	136,00
02. Beruntung Baru	22 000 000	31 479 529	143,00
03. Gambut	2 150 000 000	2 497 783 819	116,00
04. Kertak Hanyar	3 200 000 000	3 132 465 277	98,00
05. Tatah Makmur	55 000 000	78 802 049	143,00
06. Sungai Tabuk	100 000 000	134 004 502	134,00
07. Martapura	970 000 000	1 229 932 804	127,00
08. Martapura Timur	42 000 000	46 968 878	112,00
09. Martapura Barat	23 000 000	45 587 994	198,00
10. Astambul	32 000 000	44 763 310	140,00
11. Karang Intan	70 000 000	165 145 634	236,00
12. Aranio	150 000 000	155 878 545	104,00
13. Sungai Pinang	6 500 000	5 518 312	85,00
14. Paramasan	1 000 000	1 014 625	104,00
15. Pengaron	16 000 000	38 163 624	239,00
16. Sambung Makmur	3 500 000	17 267 363	493,00
17. Mataraman	40 000 000	27 220 744	68,00
18. Simpang Empat	50 000 000	93 333 491	187,00
19. Telaga Bauntung	7 000 000	7 216 540	103,00
20. Cintapuri Darussalam	34 000 000	35 569 118	105,00
<b>Kabupaten Banjar</b>	<b>7 000 000 000</b>	<b>7 826 344 084</b>	<b>112,00</b>

Sumber/Source: Badan Pendapatan Daerah Kabupaten Banjar/ Revenue Agency of Banjar Regency

## PENDUDUKAN DAN KETENAGAKERJAAN POPULATION AND EMPLOYMENT

Kepadatan penduduk Kabupaten Banjar Tahun 2022 adalah 124,22 penduduk/km<sup>2</sup>. Jumlah Penduduk Kabupaten Banjar Tahun 2022 sebanyak 579.910 jiwa. Rasio jenis kelamin penduduk Kab. Banjar Tahun 2022 sebesar 102,04%

Sumber : Hasil Sensus Penduduk 2020 (September)



Penduduk Kabupaten Banjar didominasi penduduk usia muda

Sumber : Hasil Perapihan Umur dari Data Administratif dan Sensus Penduduk 2020 (September)



Jumlah angkatan kerja tahun 2022 di Kabupaten Banjar sebesar 69,91% atau sebesar 313.933 Penduduk, sedangkan jumlah pengangguran sebesar 8.529 Penduduk .

163.190 penduduk Kabupaten Banjar yang bekerja memiliki pendidikan tertinggi SD atau setara SD.  
Sumber : BPS, Sakernas





**PENJELASAN TEKNIS**

1. Sumber utama data kependudukan adalah sensus penduduk yang dilaksanakan setiap sepuluh tahun sekali. Sensus penduduk telah dilaksanakan sebanyak enam kali sejak Indonesia merdeka, yaitu tahun 1961, 1971, 1980, 1990, 2000, dan 2010.

Pencacahan Sensus Penduduk dilakukan terhadap seluruh penduduk yang berdomisili di wilayah teritorial Indonesia termasuk warga negara asing kecuali anggota korps diplomatik negara sahabat beserta keluarganya.

Metode pengumpulan data dalam sensus dilakukan dengan wawancara antara petugas sensus dengan responden dan juga melalui e-census. Pencatatan penduduk menggunakan konsep usual residence, yaitu konsep di mana penduduk biasa bertempat tinggal. Bagi penduduk yang bertempat tinggal tetap dicacah di mana mereka biasa tinggal, sedangkan untuk penduduk yang tidak bertempat tinggal tetap dicacah di tempat di mana mereka ditemukan petugas sensus pada malam 'Hari Sensus'. Termasuk penduduk yang tidak bertempat tinggal tetap adalah tuna wisma, awak kapal berbendera Indonesia, penghuni perahu/rumah apung, masyarakat terpencil/terasing,

**TECHNICAL NOTES**

1. *The main source of demographic data is population census, which is conducted every ten years. Population Census has been conducted six times since Indonesia's independence: 1961, 1971, 1980, 1990, 2000, and 2010. The population census enumerates all residents who domicile in the entire territory of Indonesia including foreign citizens except the diplomatic corps members and their families, The method of data collection in a population census involves interviewing respondents and conducting e-census. Enumeration of the population uses the concept of "usual residence", which is the concept of "places where people usually live". De jure was applied to the permanent residents, while de facto was applied to non-permanent residents. The permanent residents were enumerated in place where they normally live, the non-permanent residents were enumerated where they were found by the enumerators, on the night of 'Census Date'. The non permanent residents include homeless people, ship crew, boat people, remote area community, and internally displaced persons. Those who had permanent residence and had been travelling away from their home for six months or more were not*

*enumerated in their permanent place, but in the place where they were during the census.*

*For the periods where the population census is not conducted, population projection is done to estimate population during those years. The population projection is an estimate based on the demographic components, such as birth, death, and migration, Indonesia's 2010–2035 population projection used the 2010 Population Census as the base population.*

- 2. The population of Indonesia** are all residents of the entire territory of Indonesia who have stayed for six months or longer, and those who intended to stay more than six months even though their length of stay is less than six months.
- 3. The growth rate of population** is the number that show percentage of population growth within a specified period.
- 4. Population density** is ratio of population per square kilometer.

5. **Rasio jenis kelamin** adalah perbandingan antara penduduk laki-laki dan penduduk perempuan pada suatu wilayah dan waktu tertentu. Biasanya dinyatakan dengan banyaknya penduduk laki-laki untuk 100 penduduk perempuan.
6. **Distribusi penduduk** adalah pola persebaran penduduk di suatu wilayah, baik berdasarkan batas-batas geografis maupun berdasarkan batas-batas administrasi pemerintahan.
7. **Komposisi penduduk** adalah pola persebaran penduduk menurut karakteristiknya, contoh: penduduk menurut kelompok umur, penduduk menurut jenis kelamin.
8. **Rumah tangga** adalah seseorang atau sekelompok orang yang mendiami sebagian atau seluruh bangunan fisik/sensus dan biasanya tinggal bersama serta pengelolaan makan dari satu dapur. Yang dimaksud makan dari satu dapur adalah jika pengurusan kebutuhan sehari-harinya dikelola bersama-sama menjadi satu.
9. **Anggota rumah tangga** adalah semua orang yang biasanya bertempat tinggal di suatu rumah tangga, baik yang berada di rumah pada waktu pencacahan
5. **Sex ratio** is the ratio of males population to females population in a given area and time, usually expressed as the number of males for every 100 females.
6. **Population distribution** is the pattern of population distribution in an area, either by geographic boundaries or by government administrative boundaries.
7. **Population composition** is the pattern of population distribution by its characteristics, example: population by age group, population by sex.
8. **Household** is an individual or group of people living in a physical/census building unit or part of it and usually commit on a common provision for food and other essentials of living. Common provision for food means one organising daily needs for all of household members.
9. **Household member** are those who usually lives in a household regardless of their location at the time of enumeration.

maupun yang sementara tidak ada.

- 10. Rata-rata anggota rumah tangga** adalah angka yang menunjukkan rata-rata jumlah anggota rumah tangga per rumah tangga.
  - 11. Penduduk usia kerja** adalah penduduk yang berumur 15 tahun ke atas.
  - 12. Angkatan kerja** adalah penduduk usia kerja (15 tahun ke atas) yang bekerja, punya pekerjaan namun sementara tidak bekerja, dan pengangguran,
  - 13. Bekerja** adalah kegiatan ekonomi yang dilakukan oleh seseorang dengan maksud memperoleh atau membantu memperoleh pendapatan atau keuntungan dan lamanya bekerja paling sedikit 1 jam secara terus menerus dalam seminggu yang lalu (termasuk pekerja keluarga tanpa upah yang membantu dalam suatu usaha/kegiatan ekonomi).
  - 14. Jumlah jam kerja seluruhnya** adalah jumlah jam kerja yang digunakan untuk bekerja (tidak termasuk jam kerja istirahat resmi dan jam kerja yang digunakan untuk hal-hal di luar pekerjaan).
  - 15. Lapangan usaha** adalah bidang kegiatan dari pekerjaan/tempat
- 10. Average household size** is the average number of household members per household.
  - 11. Working age population** is persons of 15 years and over.
  - 12. Labor force or economically active** are persons of 15 years and over, who in the previous week were working, temporarily absent from work but having jobs, and unemployment,
  - 13. Working** is economic activity conducted by a person and intended to earn income by doing work or helping to do work at least one hour continuously during the reference week (including unpaid family worker/s for any economic activity).
  - 14. Total working hours** is the total hours spent by an employee to perform all jobs (excluding the time used for other activities which are not classified as work).
  - 15. Industry** is field of a person's activity or establishment. The

bekerja di mana seseorang bekerja. Klasifikasi lapangan usaha mengikuti Klasifikasi Baku Lapangan Usaha Indonesia (KBLI) dalam 1 digit.

*classification of industries follows the Indonesia Standard Industrial Classification (KBLI) in one digit.*

**16. Status pekerjaan** adalah kedudukan seseorang dalam unit usaha/kegiatan dalam melakukan pekerjaan.

**16. Employment status** *is the status of a person at his place of work or establishment where he was employed.*

**17. Berusaha sendiri tanpa dibantu orang lain** adalah bekerja atau berusaha dengan menanggung risiko secara ekonomis, yaitu dengan tidak kembalinya ongkos produksi yang telah dikeluarkan dalam rangka usahanya tersebut, serta tidak menggunakan pekerja dibayar maupun pekerja tak dibayar, termasuk yang sifat pekerjaannya memerlukan teknologi atau keahlian khusus.

**17. Own-account worker** *is a person who works at his own risk without assisted by paid per mount worker or unpaid worker include technical job or skill job.*

**18. Berusaha dibantu buruh tidak tetap/buruh tidak dibayar** adalah bekerja atau berusaha atas risiko sendiri, dan menggunakan buruh/pekerja tak dibayar dan atau buruh/pekerja tidak tetap.

**18. Employer assisted by temporary workers/unpaid worker** *is a person who works at his own risk and assisted by temporary worker/unpaid worker.*

**19. Berusaha dibantu buruh tetap/buruh dibayar** adalah berusaha atas risiko sendiri dan mempekerjakan paling sedikit satu orang buruh/pekerja tetap yang dibayar.

**19. Employer assisted by permanent workers/paid workers** *is a person who does his business at her/his own risk at least one assisted by paid permanent worker.*

- 20. Buruh/karyawan/pegawai** adalah seseorang yang bekerja pada orang lain atau instansi/kantor/ perusahaan secara tetap dengan menerima upah/gaji baik berupa uang maupun barang. Buruh yang tidak mempunyai majikan tetap, tidak digolongkan sebagai buruh/karyawan, tetapi sebagai pekerja bebas. Seseorang dianggap memiliki majikan tetap jika memiliki 1 (satu) majikan (orang/rumah tangga) yang sama dalam sebulan terakhir, khusus pada sektor bangunan batasannya tiga bulan. Apabila majikannya instansi/lembaga, boleh lebih dari satu.
- 20. Employee** is a person who work permanently for other people or institution/office/ company and gains some money/cash or goods as wage/salary. Labor who have no permanent employer is not categorized as a laborer/ worker/ employee but casual worker. A laborers in general is considered to have a permanent employer if he has the same employer during the past month, particularly for building construction sector is 3 months, If the employer is an institution, more than 1 (one) employer is allowed.
- 21. Pekerja bebas** adalah seseorang yang bekerja pada orang lain/ majikan/institusi yang tidak tetap (lebih dari 1 majikan dalam sebulan terakhir) di usaha pertanian baik berupa usaha rumah tangga maupun bukan usaha rumah tangga, ataupun di nonpertanian atas dasar balas jasa dengan menerima upah atau imbalan baik berupa uang maupun barang, dan baik dengan sistem pembayaran harian maupun borongan.
- 21. Casual employee** is a person who does not work permanently for other people/employer/ institution (more than 1 employer during the last 1 month) in agricultural sector, either home industry or not home industry, or in non-agricultural sector based on remuneration paid with money or goods, and based on daily or contact payment system.
- 22. Pekerja tak dibayar** adalah seseorang yang bekerja membantu usaha untuk memperoleh penghasilan keuntungan yang dilakukan oleh salah seorang anggota rumah
- 22. Unpaid worker** is a person who intended to work without pa,y either with money or good, in an establishment run by other members of the family, relative or neighbor.

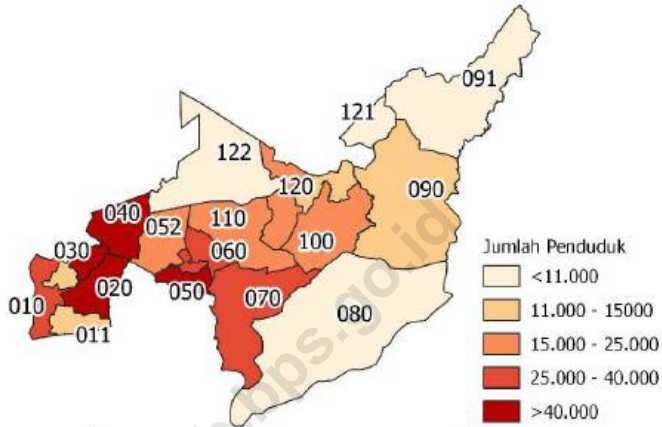
tangga atau bukan anggota rumah tangga tanpa mendapat upah/gaji baik berupa uang maupun barang.

<https://banjarkab.bps.go.id>



**Gambar** 3.1  
**Figures**

**Peta Penduduk menurut Kecamatan di Kabupaten Banjar, 2022**  
**Map of Population by Subdistrict in Banjar Regency, 2022**



Kode Kecamatan	Nama Kecamatan
010	ALUH - ALUH
011	BERUNTUNG BARU
020	GAMBUT
030	KERTAK HANYAR
031	TATAH MAKMUR
040	SUNGAI TABUK
050	MARTAPURA
051	MARTAPURA TIMUR
052	MARTAPURA BARAT
060	ASTAMBUL
070	KARANG INTAN
080	ARANIO
090	SUNGAI PINANG
091	PARAMASAN
100	PENGARON
101	SAMBUNG MAKMUR
110	MATARAMAN
120	SIMPANG EMPAT
121	TELAGA BAUNTUNG
122	CINTAPURI DARUSSALAM

Sumber/Source: Hasil Sensus Penduduk 2020 (September)/The result of the 2020 Population Census (September)

**3.1 PENDUDUK  
POPULATION**

**Tabel 3.1.1 Penduduk, Laju Pertumbuhan Penduduk, Distribusi Persentase Penduduk, Kepadatan Penduduk, dan Rasio Jenis Kelamin Penduduk Menurut Kecamatan di Kabupaten Banjar, 2021 dan 2022**  
*Population, Population Growth Rate, Percentage Distribution of Population, Population Density, and Population Sex Ratio by Sub District in Banjar Regency, 2021 and 2022*

Kecamatan Subdistrict	Penduduk (ribu) Population (thousand)		Laju Pertumbuhan Penduduk per Tahun Annual Population Growth Rate (%)	
	2021 <sup>1</sup>	2022 <sup>2</sup>	2010-2020 <sup>3</sup>	2020-2022 <sup>4</sup>
(1)	(2)	(3)	(4)	(5)
01. Aluh-Aluh	28 478	28.655	0,38	0,59
02. Beruntung Baru	14 367	14.511	0,76	1,03
03. Gambut	45 723	46.815	2,14	2,61
04. Kertak Hanyar	46 196	47.014	1,52	1,90
05. Tatah Makmur	12 712	12.909	1,3	1,65
06. Sungai Tabuk	65 744	66.751	1,29	1,63
07. Martapura	123 287	125.722	1,73	2,14
08. Martapura Timur	29 395	29.483	0,06	0,22
09. Martapura Barat	19 029	19.269	1,01	1,32
10. Astambul	34 693	34.929	0,44	0,66
11. Karang Intan	35 362	35.894	1,26	1,60
12. Aranio	9 059	9.157	0,83	1,11
13. Sungai Pinang	13 942	13.976	-0,39	0,16
14. Paramasan	3 756	3.765	-1,11	0,15
15. Pengaron	16 641	16.761	0,48	0,70
16. Sambung Makmur	11 976	12.139	1,11	1,43
17. Mataraman	24 685	24.837	0,37	0,58
18. Simpang Empat	23 081	23.285	-3,25	0,89
19. Telaga Bauntung	3 344	3.373	0,63	0,87
20. Cintapuri Darussalam	10 639	10.665	-	0,16
<b>Kabupaten Banjar</b>	<b>572 109</b>	<b>579.910</b>	<b>1,07</b>	<b>1,43</b>

Lanjutan Tabel/*Continued Table 3.1.1*

Kecamatan Subdistrict	Persentase Penduduk Percentage of Total Population		Kepadatan Penduduk (per km <sup>2</sup> ) <sup>5</sup> Population Density per sq.km	
	2021 <sup>1</sup>	2022 <sup>2</sup>	2021 <sup>1</sup>	2022 <sup>2</sup>
(1)	(6)	(7)	(8)	(9)
01. Aluh-Aluh	4,98	4,94	345,27	347,42
02. Beruntung Baru	2,51	2,50	233,91	236,26
03. Gambut	7,99	8,07	353,62	362,06
04. Kertak Hanyar	8,07	8,11	1007,99	1025,83
05. Tatah Makmur	2,22	2,23	358,39	363,94
06. Sungai Tabuk	11,49	11,51	446,33	453,16
07. Martapura	21,55	21,68	2933,31	2991,24
08. Martapura Timur	5,14	5,08	980,16	983,09
09. Martapura Barat	3,33	3,32	127,39	128,99
10. Astambul	6,06	6,02	160,24	161,33
11. Karang Intan	6,18	6,19	164,21	166,68
12. Aranio	1,58	1,58	7,77	7,85
13. Sungai Pinang	2,44	2,41	30,40	30,47
14. Paramasan	0,66	0,65	6,70	6,71
15. Pengaron	2,91	2,89	38,41	38,69
16. Sambung Makmur	2,09	2,09	88,94	90,15
17. Mataraman	4,31	4,28	166,34	167,37
18. Simpang Empat	4,03	4,02	163,58	165,02
19. Telaga Bauntung	0,58	0,58	21,16	21,35
20. Cintapuri Darussalam	1,86	1,84	34,08	34,16
<b>Kabupaten Banjar</b>	<b>100,00</b>	<b>100,00</b>	<b>122,55</b>	<b>124,22</b>

Lanjutan Tabel/*Continued Table 3.1.1*

Kecamatan <i>Subdistrict</i>	Rasio Jenis Kelamin <i>Population Sex Ratio</i>	
	2021 <sup>1</sup>	2022 <sup>2</sup>
(1)	(10)	(11)
01. Aluh-Aluh	104,36	104,69
02. Beruntung Baru	102,38	102,81
03. Gambut	99,27	99,20
04. Kertak Hanyar	99,00	98,76
05. Tatah Makmur	101,81	101,77
06. Sungai Tabuk	102,60	102,62
07. Martapura	100,27	99,88
08. Martapura Timur	105,34	105,20
09. Martapura Barat	106,81	106,95
10. Astambul	101,50	101,62
11. Karang Intan	102,55	102,64
12. Aranio	108,35	108,64
13. Sungai Pinang	107,59	107,57
14. Paramasan	115,24	115,27
15. Pengaron	103,78	104,00
16. Sambung Makmur	102,71	102,72
17. Mataraman	100,54	100,51
18. Simpang Empat	103,46	103,59
19. Telaga Bauntung	103,28	103,32
20. Cintapuri Darussalam	105,43	105,41
<b>Kabupaten Banjar</b>	<b>102,12</b>	<b>102,05</b>

Catatan/Note: <sup>1</sup> Hasil Sensus Penduduk (SP) 2020 (September)/*The Result of 2020 Population Census (September)*

<sup>2</sup> Hasil Proyeksi Penduduk Interim 2020–2023 (Pertengahan tahun/Juni)/*The result of Interim Population Projection 2020–2023 (mid year/June)*

<sup>3</sup> Laju pertumbuhan penduduk dihitung berdasarkan penduduk tahun 2010 (Mei) dibandingkan dengan penduduk tahun 2020 (September)/ *The growth rate refers to the change of the population in 2010 (May) to the population in 2020 (September)*

<sup>4</sup> Laju pertumbuhan penduduk dihitung berdasarkan penduduk tahun 2020 (September) dibandingkan dengan penduduk tahun 2021 (Juni)/ *The growth rate refers to the change of the population in 2020 (September) to the population in 2021 (June)*

<sup>5</sup> Luas provinsi berdasarkan Peraturan Menteri Dalam Negeri Nomor 72 Tahun 2019 tanggal 25 Oktober 2019/*Province area Based on Minister of Home Affairs Regulation Number 72/2019, October 25th, 2019*

Sumber/Source: BPS dan Kementerian Dalam Negeri/BPS-Statistics Indonesia and Ministry of Home Affairs

**Tabel** 3.1.2 **Jumlah Penduduk Menurut Kelompok Umur dan Jenis Kelamin di Kabupaten Banjar, 2022**  
**Table** *Population by Age Group and Sex in Banjar Regency, 2022*

Kelompok Umur <i>Age Group</i>	Jenis Kelamin <i>Sex</i>		Jumlah <i>Total</i>
	Laki-Laki <i>Male</i>	Perempuan <i>Female</i>	
(1)	(2)	(3)	(4)
0-4	24 760	23 869	48 629
5-9	26 857	26 000	52 857
10-14	24 478	23 335	47 813
15-19	23 250	22 040	45 290
20-24	23 676	22 370	46 046
25-29	24 449	23 818	48 267
30-34	24 297	23 241	47 538
35-39	23.265	23 186	46 451
40-44	22.063	22 138	44 201
45-49	20.122	19 777	39 899
50-54	17.123	17 012	34 135
55-59	13 883	13 832	27 715
60-64	10 710	10 529	21 239
65-69	7 178	7 176	14 354
70-75	3 871	4 353	8 224
75+	2 910	4 342	7 252
<b>Jumlah/ Total</b>	<b>292 892</b>	<b>287 018</b>	<b>579 910</b>

**Catatan/Note:** Hasil Proyeksi Penduduk Interim 2020–2023 (Pertengahan tahun/Juni)/ *The result of Interim Population Projection 2020–2023 (mid year/June)*

**Sumber/Source:** BPS/ BPS-Statistics Indonesia

**Tabel**  
**Table** 3.1.3

**Akte Kelahiran dan Akte Perkawinan Menurut Bulan di Kabupaten Banjar, 2022**  
**Brith and Marriage Sertificate by Month at Banjar Regency, 2022**

Bulan Month	Akte Kelahiran Birth Sertificate	Akte Perkawinan Marriage Sertificate
(1)	(2)	(3)
01. Januari/January	1860	0
02. Februari/February	1540	0
03. Maret/March	1860	0
04. April/April	1860	0
05. Mei/May	1860	0
06. Juni/June	2018	0
07. Juli/July	1823	0
08. Agustus/August	2766	0
09. September/September	2438	0
10. Oktober/October	2390	0
11. November/November	2379	0
12. Desember/December	2018	0
<b>Jumlah/ Total</b>	<b>24812</b>	<b>0</b>

Catatan/Note: Dukcapil Hanya Menerbitkan data Khusus Perkawinan Non Muslim

Sumber/Source: Dinas Kependudukan dan Pencatatan Sipil Kabupaten Banjar / Civil Registry Agency of Banjar Regency

### 3.2 KETENAGAKERJAAN EMPLOYMENT

**Tabel 3.2.1** Jumlah Penduduk Berumur 15 Tahun Keatas Menurut Jenis Kegiatan Selama Seminggu yang Lalu dan Jenis Kelamin di Kabupaten Banjar, 2022  
*Population Aged 15 Years and Over by Type of Activity During The Previous Week and Sex in Banjar Regency, 2022*

Kegiatan Utama <i>Main Activity</i>	Jenis Kelamin/Sex		
	Laki-Laki <i>Male</i>	Perempuan <i>Female</i>	Laki-Laki+ Perempuan <i>Male+Female</i>
(1)	(2)	(3)	(4)
I. Angkatan Kerja/Economically Active	186 082	127 851	313 933
1. Bekerja/Working	181 511	123 893	305 404
2. Pengangguran Terbuka/Unemployment	4 571	3 958	8 529
II. Bukan Angkatan Kerja/Not Economically Active	40 700	94 393	135 093
1. Sekolah/Attending School	15 050	12 243	27 293
2. Mengurus Rumah Tangga/Housekeeping	11 256	77 824	89 080
3. Lainnya/Others	14 394	4 326	18 720
<b>Jumlah/Total</b>	<b>226 782</b>	<b>222 244</b>	<b>449 026</b>

Sumber/Source: BPS, Survei Angkatan Kerja Nasional (Sakernas) Agustus/BPS-Statistics Indonesia, August National Labor Force Survey

**Tabel** 3.2.2  
**Table**

**Penduduk Berumur 15 Tahun ke Atas Menurut Pendidikan Tertinggi yang Ditematkan dan Jenis Kegiatan Selama Seminggu yang Lalu di Kabupaten Banjar, 2022**  
*Population 15 Years of Age and Over by Educational Attainment and Type of Activity During the Previous Week in Banjar Regency, 2022*

Pendidikan Tertinggi yang Ditematkan <sup>1</sup> <i>Educational Attainment<sup>1</sup></i>	Angkatan Kerja/ <i>Economically Active</i>			Persentase Bekerja terhadap Angkatan Kerja <i>Percentage of Working to Economically Active</i>
	Bekerja <i>Working</i>	Pengangguran <sup>2</sup> <i>Unemployment<sup>2</sup></i>	Jumlah Angkatan Kerja <i>Total of Economically Active</i>	
(1)	(2)	(3)	(4)	(5)
0	163 190	3 316	166 506	98,01
1	46 334	2 810	49 144	94,28
2	67 832	2 309	70 141	96,71
3	28 048	94	28 142	99,67
<b>Jumlah/Total</b>	<b>305 404</b>	<b>8 529</b>	<b>31 933</b>	<b>97,28</b>



Lanjutan Tabel/*Continued Table 3.2.2*

Pendidikan Tertinggi yang Ditamatkan <sup>1</sup> <i>Educational Attainment<sup>1</sup></i>	Bukan Angkatan Kerja <i>Not Economically Active</i>	Jumlah Total	Persentase Angkatan Kerja terhadap Penduduk Usia Kerja <i>Percentage of Economically Active to Working Age Population</i>
(1)	(6)	(7)	(8)
0	69 399	235 905	70,58
1	33 418	82 562	59,52
2	26 759	96 900	72,38
3	5 517	33 659	83,61
<b>Jumlah/Total</b>	<b>135 093</b>	<b>449 026</b>	<b>69,91</b>

Catatan/Note: 1 0. ≤ Sekolah Dasar (SD)/≤ *Primary School*

1. Sekolah Menengah Pertama/*Junior High School*

2. Sekolah Menengah Atas/*Senior High School*

3. Perguruan Tinggi/*College*

2 1. Mencari pekerjaan/*Looking for work*

2. Mempersiapkan usaha/*Establishing a new business/firm*

3. Merasa tidak mungkin mendapat pekerjaan/*Feeling hopeless in looking for work (discouraged job seekers)*

4. Sudah punya pekerjaan tetapi belum mulai bekerja/*Have a job already but not starting to work yet*

Sumber/Source: BPS, Survei Angkatan Kerja Nasional (Sakernas) Agustus/BPS-Statistics Indonesia, August National Labor Force Survey

**Tabel**  
**Table** 3.2.3

**Penduduk Berumur 15 Tahun Ke Atas yang Bekerja Selama Seminggu yang Lalu Menurut Status Pekerjaan Utama dan Jenis Kelamin di Kabupaten Banjar, 2022**  
*Population 15 Years of Age and Over who Worked During The Previous Week by Main Employment Status and Sex in Banjar Regency, 2022*

Status Pekerjaan Utama <i>Main Employment Status</i>	Jenis Kelamin/ Sex		
	Laki-Laki <i>Male</i>	Perempuan <i>Female</i>	Jumlah <i>Total</i>
(1)	(2)	(3)	(4)
Berusaha sendiri <i>Own account worker</i>	46 877	28 495	75 372
Berusaha dibantu buruh tidak tetap/buruh tidak dibayar <i>Employer assisted by temporary worker/unpaid worker</i>	37 090	20 381	57 471
Berusaha dibantu buruh tetap/buruh dibayar <i>Employer assisted by permanent worker/paid worker</i>	4 212	1 968	6 180
Buruh/Karyawan/Pegawai/Regular <i>Employee</i>	75 041	34 940	109 981
Pekerja bebas <i>Casual worker</i>	9 150	1 105	10 255
Pekerja keluarga/tak dibayar <i>Family worker/unpaid worker</i>	9 141	37 004	46 145
<b>Jumlah/Total</b>	<b>181 511</b>	<b>123 893</b>	<b>305 404</b>

Sumber/Source: BPS, Survei Angkatan Kerja Nasional (Sakernas) Agustus/BPS-Statistics Indonesia, August National Labor Force Survey

**Tabel 3.2.4** Pencari Kerja yang Terdaftar dan Ditempatkan Menurut Tingkat Pendidikan di Kabupaten Banjar, 2022  
**Table** *Job Applicants Who are Registered and Placed by Educational Level in Banjar Regency, 2022*

Tingkat Pendidikan <i>Educational Level</i>	Pencari Kerja <i>Job Applicants</i>	Penempatan <i>Placed</i>	Selisih (Belum Ditempatkan) <i>Unplaced</i>
(1)	(2)	(3)	(4)
Sekolah Dasar <i>Elementary School</i>	3	-	3
SMP <i>Junior High School</i>	20	2	18
SMA/SMK <i>Senior High School</i>	1 090	348	742
Sarjana Muda/Diploma I II III <i>Diploma Level</i>	35	5	30
Sarjana/Diploma IV ke Atas <i>Master Degree</i>	155	15	140
<b>Jumlah/Total</b>	<b>1 303</b>	<b>370</b>	<b>933</b>

Sumber/Source: Dinas Tenaga Kerja dan Transmigrasi Kabupaten Banjar/ *Labour and Transmigration Agency of Banjar Regency*

**Tabel**  
**Table** 3.2.5

**Pencari Kerja yang Terdaftar pada Tingkat Sekolah Dasar Menurut Bulan di Kabupaten Banjar, 2022**  
*Job Applicants Who are Registered in Elementary School by Month at Banjar Regency, 2022*

Bulan Month	Jenis Kelamin Sex		Jumlah Total
	Laki-Laki Male	Perempuan Female	
(1)	(2)	(3)	(4)
01. Januari/January	-	-	-
02. Februari/February	-	-	-
03. Maret/March	-	-	-
04. April/April	1	-	1
05. Mei/May	-	-	-
06. Juni/June	-	-	-
07. Juli/July	-	1	1
08. Agustus/August	-	-	-
09. September/September	-	-	-
10. Oktober/October	1	-	1
11. November/November	-	-	-
12. Desember/December	-	-	-
<b>Jumlah/ Total</b>	<b>2</b>	<b>1</b>	<b>3</b>

Sumber/Source: Dinas Tenaga Kerja dan Transmigrasi Kabupaten Banjar/ Labour and Transmigration Agency of Banjar Regency

**Tabel**  
**Table** 3.2.6**Pencari Kerja yang Terdaftar pada Tingkat Sekolah Menengah Pertama Menurut Bulan di Kabupaten Banjar, 2022**  
**Job Applicants Who are Registered in Junior High School by Month at Banjar Regency, 2022**

Bulan Month	Jenis Kelamin Sex		Jumlah Total
	Laki-Laki Male	Perempuan Female	
(1)	(2)	(3)	(4)
01. Januari/January	1	-	1
02. Februari/February	1	-	1
03. Maret/March	-	-	-
04. April/April	3	-	3
05. Mei/May	1	-	1
06. Juni/June	2	1	3
07. Juli/July	1	1	2
08. Agustus/August	3	-	3
09. September/September	1	-	1
10. Oktober/October	1	1	2
11. November/November	1	-	1
12. Desember/December	2	-	2
<b>Jumlah/ Total</b>	<b>17</b>	<b>3</b>	<b>20</b>

Sumber/Source: Dinas Tenaga Kerja dan Transmigrasi Kabupaten Banjar/ Labour and Transmigration Agency of Banjar Regency

**Tabel**  
**Table** 3.2.7

**Pencari Kerja yang Terdaftar pada Tingkat Sekolah Menengah Atas Menurut Bulan di Kabupaten Banjar, 2022**  
*Job Applicants Who are Registered in Senior High School by Month at Banjar Regency, 2022*

Bulan Month	Jenis Kelamin Sex		Jumlah Total
	Laki-Laki Male	Perempuan Female	
(1)	(2)	(3)	(4)
01. Januari/January	40	13	53
02. Februari/February	31	15	46
03. Maret/March	206	7	213
04. April/April	24	4	28
05. Mei/May	44	20	64
06. Juni/June	111	54	165
07. Juli/July	58	25	83
08. Agustus/August	32	10	42
09. September/September	106	64	170
10. Oktober/October	31	5	36
11. November/November	45	10	55
12. Desember/December	80	55	135
<b>Jumlah/ Total</b>	<b>808</b>	<b>282</b>	<b>1 090</b>

Sumber/Source: Dinas Tenaga Kerja dan Transmigrasi Kabupaten Banjar/ Labour and Transmigration Agency of Banjar Regency

**Tabel**  
**Table** 3.2.8**Pencari Kerja yang Terdaftar pada Tingkat Sarjana Muda/  
Diploma I-III Menurut Bulan di Kabupaten Banjar, 2022**  
*Job Applicants Who are Registered in Diploma Level by  
Month at Banjar Regency, 2022*

Bulan Month	Jenis Kelamin Sex		Jumlah Total
	Laki-Laki Male	Perempuan Female	
(1)	(2)	(3)	(4)
01. Januari/January	1	1	2
02. Februari/February	1	2	3
03. Maret/March	1	1	2
04. April/April	1	-	1
05. Mei/May	-	1	1
06. Juni/June	3	3	6
07. Juli/July	2	2	4
08. Agustus/August	2	-	2
09. September/September	1	-	1
10. Oktober/October	-	2	2
11. November/November	3	1	4
12. Desember/December	1	6	7
<b>Jumlah/ Total</b>	<b>16</b>	<b>19</b>	<b>35</b>

Sumber/Source: Dinas Tenaga Kerja dan Transmigrasi Kabupaten Banjar/ Labour and Transmigration Agency of Banjar Regency

**Tabel** 3.2.9  
**Table**

**Pencari Kerja yang Terdaftar pada Tingkat Sarjana/  
Diploma IV ke Atas Menurut Bulan di Kabupaten Banjar,  
2022**  
*Job Applicants Who are Registered in Master Degree Level  
by Month at Banjar Regency, 2022*

Bulan Month	Jenis Kelamin Sex		Jumlah Total
	Laki-Laki Male	Perempuan Female	
(1)	(2)	(3)	(4)
01. Januari/January	12	14	26
02. Februari/February	7	6	13
03. Maret/March	10	3	13
04. April/April	6	3	9
05. Mei/May	3	5	8
06. Juni/June	6	5	11
07. Juli/July	13	14	27
08. Agustus/August	4	8	12
09. September/September	4	4	8
10. Oktober/October	3	5	8
11. November/November	4	6	10
12. Desember/December	5	5	10
<b>Jumlah/ Total</b>	<b>77</b>	<b>78</b>	<b>155</b>

Sumber/Source: Dinas Tenaga Kerja dan Transmigrasi Kabupaten Banjar/ Labour and Transmigration Agency of Banjar Regency



**Tabel**  
**Table** 3.2.10**Pencari Kerja yang Ditempatkan pada Tingkat Sekolah Dasar Menurut Bulan di Kabupaten Banjar, 2022**  
**Job Applicants Who are Placed in Elementary School by Month at Banjar Regency, 2022**

Bulan Month	Jenis Kelamin Sex		Jumlah Total
	Laki-Laki Male	Perempuan Female	
(1)	(2)	(3)	(4)
01. Januari/January	-	-	-
02. Februari/February	-	-	-
03. Maret/March	-	-	-
04. April/April	-	-	-
05. Mei/May	-	-	-
06. Juni/June	-	-	-
07. Juli/July	-	-	-
08. Agustus/August	-	-	-
09. September/September	-	-	-
10. Oktober/October	-	-	-
11. November/November	-	-	-
12. Desember/December	-	-	-
<b>Jumlah/ Total</b>	-	-	-

Sumber/Source: Dinas Tenaga Kerja dan Transmigrasi Kabupaten Banjar/ Labour and Transmigration Agency of Banjar Regency

**Tabel**  
**Table** 3.2.11

**Pencari Kerja yang Ditempatkan pada Tingkat Sekolah Menengah Pertama Menurut Bulan di Kabupaten Banjar, 2022**  
**Job Applicants Who are Placed in Junior High School by Month at Banjar Regency, 2022**

Bulan Month	Jenis Kelamin Sex		Jumlah Total
	Laki-Laki Male	Perempuan Female	
(1)	(2)	(3)	(4)
01. Januari/January	1	-	1
02. Februari/February	-	-	-
03. Maret/March	-	-	-
04. April/April	-	-	-
05. Mei/May	-	-	-
06. Juni/June	-	-	-
07. Juli/July	-	-	-
08. Agustus/August	-	-	-
09. September/September	-	-	-
10. Oktober/October	-	-	-
11. November/November	-	-	-
12. Desember/December	1	-	1
<b>Jumlah/ Total</b>	<b>2</b>	<b>-</b>	<b>2</b>

Sumber/Source: Dinas Tenaga Kerja dan Transmigrasi Kabupaten Banjar/ Labour and Transmigration Agency of Banjar Regency

**Tabel**  
**Table** 3.2.12**Pencari Kerja yang Ditempatkan pada Tingkat Sekolah Menengah Atas Menurut Bulan di Kabupaten Banjar, 2022**  
**Job Applicants Who are Placed in Senior High School by Month at Banjar Regency, 2022**

Bulan Month	Jenis Kelamin Sex		Jumlah Total
	Laki-Laki Male	Perempuan Female	
(1)	(2)	(3)	(4)
01. Januari/January	1	1	2
02. Februari/February	2	2	4
03. Maret/March	44	15	59
04. April/April	2	1	3
05. Mei/May	1	2	3
06. Juni/June	20	35	55
07. Juli/July	5	8	13
08. Agustus/August	5	4	9
09. September/September	62	43	105
10. Oktober/October	6	1	7
11. November/November	5	4	9
12. Desember/December	45	34	79
<b>Jumlah/ Total</b>	<b>198</b>	<b>150</b>	<b>348</b>

Sumber/Source: Dinas Tenaga Kerja dan Transmigrasi Kabupaten Banjar/ Labour and Transmigration Agency of Banjar Regency

**Tabel**  
**Table** 3.2.13

**Pencari Kerja yang Ditempatkan pada Tingkat Sarjana Muda/Diploma I-III Menurut Bulan di Kabupaten Banjar, 2022**  
**Job Applicants Who are Placed in Diploma Level by Month at Banjar Regency, 2022**

Bulan Month	Jenis Kelamin Sex		Jumlah Total
	Laki-Laki Male	Perempuan Female	
(1)	(2)	(3)	(4)
01. Januari/January	-	-	-
02. Februari/February	-	-	-
03. Maret/March	-	-	-
04. April/April	1	-	1
05. Mei/May	-	-	-
06. Juni/June	-	1	1
07. Juli/July	1	-	1
08. Agustus/August	-	-	-
09. September/September	-	-	-
10. Oktober/October	-	-	-
11. November/November	-	-	-
12. Desember/December	-	2	2
<b>Jumlah/ Total</b>	<b>2</b>	<b>3</b>	<b>5</b>

Sumber/Source: Dinas Tenaga Kerja dan Transmigrasi Kabupaten Banjar/ Labour and Transmigration Agency of Banjar Regency

**Tabel**  
**Table** 3.2.14**Pencari Kerja yang Ditempatkan pada Tingkat Sarjana/  
Diploma IV ke Atas Menurut Bulan di Kabupaten Banjar,  
2022**  
*Job Applicants Who are Placed in Master Degree Level by  
Month at Banjar Regency, 2022*

Bulan Month	Jenis Kelamin Sex		Jumlah Total
	Laki-Laki Male	Perempuan Female	
(1)	(2)	(3)	(4)
01. Januari/January	2	5	7
02. Februari/February	1	-	1
03. Maret/March	1	1	2
04. April/April	-	-	-
05. Mei/May	-	-	-
06. Juni/June	-	-	-
07. Juli/July	1	-	1
08. Agustus/August	1	-	1
09. September/September	1	-	1
10. Oktober/October	-	1	1
11. November/November	-	1	1
12. Desember/December	-	-	-
<b>Jumlah/ Total</b>	<b>7</b>	<b>8</b>	<b>15</b>

Sumber/Source: Dinas Tenaga Kerja dan Transmigrasi Kabupaten Banjar/ Labour and Transmigration Agency of Banjar Regency

**Tabel**  
**Table** 3.2.15

**Rata-Rata Kebutuhan Hidup Layak (KHL) Pekerja Lajang Menurut Bulan di Kabupaten Banjar, 2022**  
*Average of Decent Living Needs of Single Worker by Month at Banjar Regency, 2022*

<b>Bulan</b> <b>Month</b>	<b>KHL Seorang Pekerja Lajang</b> <b>Decent Living Needs of Single Worker</b> <b>(Rp)</b>
(1)	(2)
01. Januari/January	<b>3 041 481</b>
02. Februari/February	3 044 308
03. Maret/March	3 052 631
04. April/April	3 061 527
05. Mei/May	3 086 028
06. Juni/June	3 076 977
07. Juli/July	3 081 138
08. Agustus/August	3 080 930
09. September/September	3 080 930
10. Oktober/October	3 091 334
11. November/November	3 100 490
12. Desember/December	3 101 738
<b>Rata-Rata/ Average</b>	<b>3 074 959</b>

Sumber/Source: Dinas Tenaga Kerja dan Transmigrasi Kabupaten Banjar/ Labour and Transmigration Agency of Banjar Regency



## SOSIAL DAN KESEJAHTERAAN RAKYAT SOCIAL AND WELFARE

Angka partisipasi kasar menurut Jenjang Pendidikan di Kabupaten Banjar tahun 2022 adalah 110,35% SD 81,25% SMP dan 76,46% SMA.

Angka partisipasi murni menurut Jenjang Pendidikan Kabupaten Banjar tahun 2022 adalah 99,18% SD 72,36% SMP dan 51,35% SMA

Sumber : BPS, Susenas



Pada tahun 2022, Kabupaten Banjar memiliki 92 tenaga medis, 384 tenaga keperawatan, dan 568 tenaga kebidanan.

Sumber : BPS, Pendataan Podes

Persentase penduduk miskin di Kabupaten Banjar pada tahun 2022 sebesar 2,79% atau sebanyak 16,71 ribu Penduduk.

Sumber : BPS, Susenas







**ULASAN****Pendidikan**

Semua jenjang pendidikan terdapat di Kabupaten Banjar baik sekolah dasar negeri atau swasta hingga sekolah menengah tingkat atas negeri ataupun swasta. Setiap kecamatan di wilayah Kabupaten Banjar memiliki sekolah minimal hingga tingkat menengah pertama.

**Kesehatan**

Pusat kesehatan masyarakat atau puskesmas merupakan program pemerintah yang sangat baik dalam meningkatkan kesehatan masyarakat. Semua kecamatan di Kabupaten Banjar mempunyai minimal satu puskesmas yang aktif beroperasi. Sedangkan puskesmas pembantu yang dikenal dengan istilah *pustu* (puskesmas pembantu) tercatat berjumlah 62 unit.

**DESCRIPTION****Education**

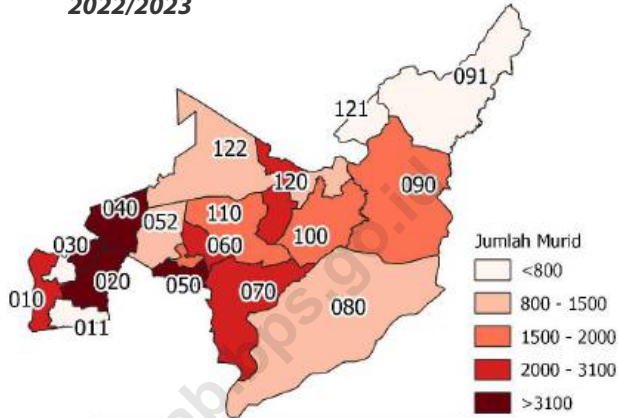
*All levels of education are in Banjar Regency either public or private elementary schools to public and private high schools. Each districts in the Regency has at least one junior high school.*

**Health**

*Community health centers or puskesmas is a government program that is very good in improving public health. All districts of Banjar Regency has at least one health center that actively operate. While the sub-health center in the community known by the term *pustu* (puskesmas pembantu) recorded as many as 62 unit.*

**Gambar** 4.1  
**Figures**

**Jumlah Murid Sekolah Dasar (SD) di Bawah  
Kementerian Pendidikan dan Kebudayaan Menurut  
Kecamatan di Kabupaten Banjar, 2022/2023**  
*Number Pupils in Primary Schools Under The Ministry of  
Education and Culture by Sub District in Banjar Regency,  
2022/2023*



Kode Kecamatan	Nama Kecamatan
010	ALUH - ALUH
011	BERUNTUNG BARU
020	GAMBUT
030	KERTAK HANYAR
031	TATAH MAKMUR
040	SUNGAI TABUK
050	MARTAPURA
051	MARTAPURA TIMUR
052	MARTAPURA BARAT
060	ASTAMBUL
070	KARANG INTAN
080	ARANIO
090	SUNGAI PINANG
091	PARAMASAN
100	PENGARON
101	SAMBUNG MAKMUR
110	MATARAMAN
120	SIMPANG EMPAT
121	TELAGA BAUNTUNG
122	CINTAPURI DARUSSALAM

Sumber/Source: Kementerian Pendidikan dan Kebudayaan, Data Semester Ganjil /Ministry of Educations and Culture, Odd Semester

#### 4.1 PENDIDIKAN EDUCATION

**Tabel 4.1.1** Jumlah Sekolah, Guru, dan Murid Taman Kanak-Kanak (TK) di Bawah Kementerian Pendidikan dan Kebudayaan Menurut Kecamatan di Kabupaten Banjar, 2021/2022 dan 2022/2023  
*Number of Schools, Teachers, and Pupils in Kindergarten Under The Ministry of Education and Culture by Sub District in Banjar Regency, 2021/2022 and 2022/2023*

Kecamatan Subdistrict	Sekolah/Schools					
	Negeri/Public		Swasta/Private		Jumlah/Total	
	2021/2022	2022/2023	2021/2022	2022/2023	2021/2022	2022/2023
(1)	(2)	(3)	(4)	(5)	(6)	(7)
01. Aluh-Aluh	2	2	4	4	6	6
02. Beruntung Baru	1	1	2	2	3	3
03. Gambut	-	-	13	15	13	15
04. Kertak Hanyar	1	1	11	11	12	12
05. Tatah Makmur	-	-	2	2	2	2
06. Sungai Tabuk	-	-	20	20	20	20
07. Martapura	7	7	34	35	41	42
08. Martapura Timur	1	1	7	7	8	8
09. Martapura Barat	-	-	5	5	5	5
10. Astambul	-	-	5	5	5	5
11. Karang Intan	-	-	13	13	13	13
12. Aranio	1	1	-	0	1	1
13. Sungai Pinang	1	1	5	5	6	6
14. Paramasan	-	-	-	-	-	-
15. Pengaron	1	1	3	3	4	4
16. Sambung Makmur	-	-	1	1	1	1
17. Mataraman	1	1	17	16	18	17
18. Simpang Empat	1	1	5	5	6	6
19. Telaga Bauntung	1	1	1	1	2	2
20. Cintapuri Darussalam	1	1	3	3	4	4
<b>Kabupaten Banjar</b>	<b>19</b>	<b>19</b>	<b>151</b>	<b>153</b>	<b>170</b>	<b>172</b>

Lanjutan Tabel/Continued Table 4.1.1

Kecamatan Subdistrict	Guru <sup>1</sup> /Teachers <sup>1</sup>					
	Negeri/Public		Swasta/Private		Jumlah/Total	
	2021/2022	2022/2023	2021/2022	2022/2023	2021/2022	2022/2023
(1)	(8)	(9)	(10)	(11)	(12)	(13)
01. Aluh-Aluh	7	9	13	63	20	72
02. Beruntung Baru	2	7	8	15	10	22
03. Gambut	-	-	48	86	48	86
04. Kertak Hanyar	10	8	40	35	50	43
05. Tatah Makmur	-	-	5	4	5	4
06. Sungai Tabuk	-	-	60	60	60	60
07. Martapura	58	60	126	115	184	175
08. Martapura Timur	4	4	17	18	21	22
09. Martapura Barat	-	-	4	8	11	8
10. Astambul	-	-	8	7	8	7
11. Karang Intan	-	-	37	37	37	37
12. Aranio	2	5	-	-	2	5
13. Sungai Pinang	4	4	14	12	18	16
14. Paramasan	-	-	-	-	-	-
15. Pengaron	3	2	6	5	9	7
16. Sambung Makmur	-	-	2	2	2	2
17. Mataraman	6	6	28	26	34	32
18. Simpang Empat	4	4	11	12	15	16
19. Telaga Bauntung	1	2	1	-	2	2
20. Cintapuri Darussalam	2	3	6	6	8	9
<b>Kabupaten Banjar</b>	<b>103</b>	<b>114</b>	<b>434</b>	<b>511</b>	<b>544</b>	<b>625</b>

Lanjutan Tabel/*Continued Table 4.1.1*

Kecamatan Subdistrict	Murid/Pupils					
	Negeri/Public		Swasta/Private		Jumlah/Total	
	2021/2022	2022/2023	2021/2022	2022/2023	2021/2022	2022/2023
(1)	(14)	(15)	(16)	(17)	(18)	(19)
01. Aluh-Aluh	93	82	130	129	223	211
02. Beruntung Baru	-	15	86	72	86	87
03. Gambut	-	-	631	805	631	805
04. Kertak Hanyar	91	112	483	602	574	714
05. Tatah Makmur	-	-	47	41	47	41
06. Sungai Tabuk	-	-	901	974	901	974
07. Martapura	448	548	1 181	1 464	1 629	2 012
08. Martapura Timur	47	45	173	201	220	246
09. Martapura Barat	-	-	140	130	140	130
10. Astambul	-	-	115	112	115	112
11. Karang Intan	-	-	493	515	493	515
12. Aranio	33	35	-	-	33	35
13. Sungai Pinang	38	32	189	145	227	177
14. Paramasan	-	-	-	-	-	-
15. Pengaron	57	52	110	120	167	172
16. Sambung Makmur	-	-	24	26	24	26
17. Mataraman	48	44	430	439	478	483
18. Simpang Empat	37	40	140	172	177	212
19. Telaga Bauntung	26	24	39	43	65	67
20. Cintapuri Darussalam	19	15	94	111	113	126
<b>Kabupaten Banjar</b>	<b>937</b>	<b>1 044</b>	<b>5 406</b>	<b>6 101</b>	<b>6 343</b>	<b>7 145</b>

Catatan/Note: 1 Jumlah guru termasuk kepala sekolah dan guru/*The total of teachers including headmaster and teacher*  
 Sumber/Source: Kementerian Pendidikan, Kebudayaan, Riset, dan Teknologi, Sistem Data Pokok Pendidikan, data semester ganjil 2021/ Ministry of Education, Culture, Research, and Technology, Basic Education Data System, odd semester 2021

**Tabel**  
**Table** 4.1.2

**Jumlah Sekolah, Guru, dan Murid Raudatul Athfal (RA)  
di Bawah Kementerian Agama Menurut Kecamatan di  
Kabupaten Banjar, 2021/2022 dan 2022/2023**  
*Number of Schools, Teachers, and Pupils in Raudatul Athfal  
(RA) Under The Ministry of Religious Affairs by Sub District  
in Banjar Regency, 2021/2022 and 2022/2023*

Kecamatan Subdistrict	Sekolah/Schools		Guru/Teachers		Murid/Pupils	
	2021/2022	2022/2023	2021/2022	2022/2023	2021/2022	2022/2023
(1)	(2)	(3)	(4)	(5)	(6)	(7)
01. Aluh-Aluh	4	4	22	25	276	266
02. Beruntung Baru	2	2	7	7	61	53
03. Gambut	6	6	25	28	271	332
04. Kertak Hanyar	5	5	29	31	294	338
05. Tatah Makmur	3	3	7	8	119	130
06. Sungai Tabuk	3	3	14	14	116	138
07. Martapura	10	10	62	63	559	628
08. Martapura Timur	1	1	4	4	30	42
09. Martapura Barat	5	5	30	26	271	269
10. Astambul	1	1	3	3	17	25
11. Karang Intan	-	-	-	-	-	-
12. Aranio	-	-	-	-	-	-
13. Sungai Pinang	-	-	-	-	-	-
14. Paramasan	-	-	-	-	-	-
15. Pengaron	-	-	-	-	-	-
16. Sambung Makmur	4	4	21	18	133	131
17. Mataraman	-	-	-	-	-	-
18. Simpang Empat	-	-	-	-	-	-
19. Telaga Bauntung	-	-	-	-	-	-
20. Cintapuri Darussalam	-	-	-	-	-	-
<b>Kabupaten Banjar</b>	<b>44</b>	<b>44</b>	<b>224</b>	<b>227</b>	<b>2147</b>	<b>2352</b>

Catatan/Note: Seluruh Raudatul Athfal (RA) berstatus swasta/All Raudatul Athfal (RA) are private

Sumber/Source: Kementerian Agama, EMIS, Data Semester Ganjil / Religion Ministry of Banjar Regency, Odd Semester Data

**Tabel**  
**Table** 4.1.3

**Jumlah Sekolah, Guru, dan Murid Sekolah Dasar (SD di Bawah Kementerian Pendidikan dan Kebudayaan Menurut Kecamatan di Kabupaten Banjar, 2021/2022 dan 2022/2023**

*Number of Schools, Teachers, and Pupils in Elementary Schools Under The Ministry of Education and Culture by Sub District in Banjar Regency, 2021/2022 and 2022/2023*

Kecamatan Subdistrict	Sekolah/Schools					
	Negeri/Public		Swasta/Private		Jumlah/Total	
	2021/2022	2022/2023	2021/2022	2022/2023	2021/2022	2022/2023
(1)	(2)	(3)	(4)	(5)	(6)	(7)
01. Aluh-Aluh	26	26	-	-	26	26
02. Beruntung Baru	10	10	-	-	10	10
03. Gambut	24	24	1	1	25	25
04. Kertak Hanyar	17	17	1	1	18	18
05. Tatah Makmur	11	11	-	-	11	11
06. Sungai Tabuk	31	31	-	-	31	31
07. Martapura	32	32	6	7	38	39
08. Martapura Timur	17	17	1	1	18	18
09. Martapura Barat	13	13	-	-	13	13
10. Astambul	29	29	-	-	29	29
11. Karang Intan	29	29	-	-	29	29
12. Aranio	11	11	-	-	11	11
13. Sungai Pinang	17	17	-	-	17	17
14. Paramasan	9	9	-	-	9	9
15. Pengaron	15	15	1	1	16	16
16. Sambung Makmur	7	7	1	1	8	8
17. Mataraman	22	22	-	-	22	22
18. Simpang Empat	34	34	-	-	34	34
19. Telaga Bauntung	5	5	-	-	5	5
20. Cintapuri Darussalam	1	1	-	-	1	1
<b>Kabupaten Banjar</b>	<b>360</b>	<b>360</b>	<b>11</b>	<b>12</b>	<b>371</b>	<b>372</b>



Lanjutan Tabel/Continued Table 4.1.3

Kecamatan Subdistrict	Guru <sup>1</sup> /Teachers <sup>1</sup>					
	Negeri/Public		Swasta/Private		Jumlah/Total	
	2021/2022	2022/2023	2021/2022	2022/2023	2021/2022	2022/2023
(1)	(8)	(9)	(10)	(11)	(12)	(13)
01. Aluh-Aluh	225	244	-	-	225	244
02. Beruntung Baru	87	90	-	-	87	90
03. Gambut	214	222	9	11	223	233
04. Kertak Hanyar	169	173	34	26	203	199
05. Tatah Makmur	93	94	-	-	93	94
06. Sungai Tabuk	291	311	-	-	291	311
07. Martapura	391	392	59	75	450	467
08. Martapura Timur	148	146	7	7	155	153
09. Martapura Barat	115	116	-	-	115	116
10. Astambul	268	264	-	-	268	264
11. Karang Intan	270	258	-	-	270	258
12. Aranio	101	108	-	-	101	108
13. Sungai Pinang	131	150	-	-	131	150
14. Paramasan	92	91	-	-	92	91
15. Pengaron	118	120	4	5	122	125
16. Sambung Makmur	51	56	7	6	58	62
17. Mataraman	173	176	-	-	173	176
18. Simpang Empat	297	323	-	-	297	323
19. Telaga Bauntung	39	45	-	-	39	45
20. Cintapuri Darussalam	9	8	-	-	9	8
<b>Kabupaten Banjar</b>	<b>3 282</b>	<b>3 387</b>	<b>120</b>	<b>130</b>	<b>3 402</b>	<b>3 517</b>

Lanjutan Tabel/Continued Table 4.1.3

Kecamatan Subdistrict	Murid/Pupils					
	Negeri/Public		Swasta/Private		Jumlah/Total	
	2021/2022	2022/2023	2021/2022	2022/2023	2021/2022	2022/2023
(1)	(14)	(15)	(16)	(17)	(18)	(19)
01. Aluh-Aluh	2 595	2 403	-	-	2 595	2 403
02. Beruntung Baru	591	579	-	-	591	579
03. Gambut	3 235	3 251	73	85	3 308	3 336
04. Kertak Hanyar	2 677	2 713	408	425	3 085	3 138
05. Tatah Makmur	694	682	-	-	694	682
06. Sungai Tabuk	4 173	4 072	-	-	4 173	4 072
07. Martapura	6 272	6 027	1 227	1 399	7 499	7 426
08. Martapura Timur	1 810	1 725	68	82	1 878	1 807
09. Martapura Barat	1 410	1 391	-	-	1 410	1 391
10. Astambul	2 654	2 573	-	-	2 654	2 573
11. Karang Intan	3 011	3 027	-	-	3 011	3 027
12. Aranio	836	843	-	-	836	843
13. Sungai Pinang	1 598	1 576	-	-	1 598	1 576
14. Paramasan	588	576	-	-	588	576
15. Pengaron	1 490	1 479	56	61	1 546	1 540
16. Sambung Makmur	816	656	198	222	1 014	878
17. Mataraman	1 780	1 707	-	-	1 780	1 707
18. Simpang Empat	3 492	3 467	-	-	3 492	3 467
19. Telaga Bauntung	391	380	-	-	391	380
20. Cintapuri Darussalam	101	96	-	-	101	96
<b>Kabupaten Banjar</b>	<b>40 214</b>	<b>39 223</b>	<b>2 030</b>	<b>2 274</b>	<b>42 244</b>	<b>41 497</b>

Catatan/Note: 1 Jumlah guru termasuk kepala sekolah dan guru/The total of teachers including headmaster and teacher  
 Sumber/Source: Kementerian Pendidikan, Kebudayaan, Riset, dan Teknologi, Sistem Data Pokok Pendidikan, data semester ganjil 2021/ Ministry of Education, Culture, Research, and Technology, Basic Education Data System, odd semester 2021

**Tabel**  
**Table 4.1.4**

**Jumlah Sekolah, Guru, dan Murid Madrasah Ibtidaiyah (MI) di Bawah Kementerian Agama Menurut Kecamatan di Kabupaten Banjar, 2021/2022 dan 2022/2023**  
**Number of Schools, Teachers, and Pupils in Madrasah Ibtidaiyah (MI) Under The Ministry of Religious Affairs by Sub District in Banjar Regency, 2021/2022 and 2022/2023**

Kecamatan Subdistrict	Sekolah/Schools					
	Negeri/Public		Swasta/Private		Jumlah/Total	
	2021/2022	2022/2023	2021/2022	2022/2023	2021/2022	2022/2023
(1)	(2)	(3)	(4)	(5)	(6)	(7)
01. Aluh-Aluh	2	2	5	5	7	7
02. Beruntung Baru	4	4	5	5	9	9
03. Gambut	4	4	9	9	13	13
04. Kertak Hanyar	2	2	4	4	6	6
05. Tatah Makmur	1	1	4	4	5	5
06. Sungai Tabuk	2	2	12	12	14	14
07. Martapura	-	2	-	10	-	12
08. Martapura Timur	-	-	-	3	-	3
09. Martapura Barat	-	-	-	3	-	3
10. Astambul	1	1	5	5	6	6
11. Karang Intan	-	-	5	5	5	5
12. Aranio	1	1	1	1	2	2
13. Sungai Pinang	-	-	1	1	1	1
14. Paramasan	-	-	-	-	-	-
15. Pengaron	-	-	3	3	3	3
16. Sambung Makmur	-	-	5	5	5	5
17. Mataraman	-	1	-	2	-	3
18. Simpang Empat	-	-	2	2	2	2
19. Telaga Bauntung	-	-	-	-	-	-
20. Cintapuri Darussalam	-	-	-	-	-	-
<b>Kabupaten Banjar</b>	<b>17</b>	<b>20</b>	<b>61</b>	<b>79</b>	<b>78</b>	<b>99</b>

Lanjutan Tabel/*Continued Table* 4.1.4

Kecamatan Subdistrict	Guru/Teachers <sup>1</sup>					
	Negeri/Public		Swasta/Private		Jumlah/Total	
	2021/2022	2022/2023	2021/2022	2022/2023	2021/2022	2022/2023
(1)	(8)	(9)	(10)	(11)	(12)	(13)
01. Aluh-Aluh	20	28	51	44	71	72
02. Beruntung Baru	32	48	60	47	92	95
03. Gambut	73	83	103	96	176	179
04. Kertak Hanyar	28	40	45	33	73	73
05. Tatah Makmur	13	13	38	40	51	53
06. Sungai Tabuk	45	51	126	122	171	173
07. Martapura	73	73	172	179	245	252
08. Martapura Timur	5	-	25	32	30	32
09. Martapura Barat	4	-	27	35	31	35
10. Astambul	29	18	37	45	66	63
11. Karang Intan	4	-	41	44	45	
12. Aranio	8	12	8	6	16	18
13. Sungai Pinang	-	-	10	9	10	9
14. Paramasan	-	-	-	-	-	-
15. Pengaron	1	-	28	33	29	33
16. Sambung Makmur	-	-	69	51	69	51
17. Mataraman	10	13	28	23	38	36
18. Simpang Empat	-		20	19	20	19
19. Telaga Bauntung	-	-	-	-	-	-
20. Cintapuri Darussalam	-	-	-	-	-	-
<b>Kabupaten Banjar</b>	<b>345</b>	<b>379</b>	<b>888</b>	<b>858</b>	<b>1 233</b>	<b>1 237</b>

Lanjutan Tabel/Continued Table 4.1.4

Kecamatan Subdistrict	Murid/Pupils					
	Negeri/Public		Swasta/Private		Jumlah/Total	
	2021/2022	2022/2023	2021/2022	2022/2023	2021/2022	2022/2023
(1)	(14)	(15)	(16)	(17)	(18)	(19)
01. Aluh-Aluh	326	332	287	296	613	628
02. Beruntung Baru	436	426	321	327	757	753
03. Gambut	1 051	1 038	963	1 039	2 014	2 077
04. Kertak Hanyar	640	657	430	491	1 070	1 148
05. Tatak Makmur	140	164	495	517	635	681
06. Sungai Tabuk	854	897	1 489	1 487	2 343	2 384
07. Martapura	1 139	1 103	3 064	3 023	4 203	4 126
08. Martapura Timur	-	-	488	503	488	503
09. Martapura Barat	-	-	325	347	325	347
10. Astambul	218	224	473	482	691	706
11. Karang Intan	-	-	377	380	377	380
12. Aranio	67	72	27	31	94	103
13. Sungai Pinang	-	-	70	83	70	83
14. Paramasan	-	-	-	-	-	-
15. Pengaron	-	-	221	220	221	220
16. Sambung Makmur	-	-	502	521	502	521
17. Mataraman	180	178	163	173	343	351
18. Simpang Empat	-	-	172	190	172	190
19. Telaga Bauntung	-	-	-	-	-	-
20. Cintapuri Darussalam	-	-	-	-	-	-
<b>Kabupaten Banjar</b>	<b>5 051</b>	<b>5 091</b>	<b>9 867</b>	<b>10 110</b>	<b>14 918</b>	<b>15 201</b>

Catatan/Note: <sup>1</sup> Jumlah guru termasuk kepala sekolah dan guru/The total of teachers including headmaster and teacher  
 Sumber/Source: Kementerian Agama, EMIS, Data Semester Ganjil / Religion Ministry of Banjar Regency, EMIS, Odd Semester Data

**Tabel**  
**Table** 4.1.5

**Jumlah Sekolah, Guru, dan Sekolah Menengah Pertama (SMP) di Bawah Kementerian Pendidikan dan Kebudayaan Menurut Kecamatan di Kabupaten Banjar, 2021/2022 dan 2022/2023**

**Number of Schools, Teachers, and Pupils in Junior High Schools Under The Ministry of Education and Culture by Sub District in Banjar Regency, 2021/2022 and 2022/2023**

Kecamatan Subdistrict	Sekolah/Schools					
	Negeri/Public		Swasta/Private		Jumlah/Total	
	2021/2022	2022/2023	2021/2022	2022/2023	2021/2022	2022/2023
(1)	(2)	(3)	(4)	(5)	(6)	(7)
01. Aluh-Aluh	8	8	-	-	8	8
02. Beruntung Baru	1	1	-	-	1	1
03. Gambut	3	3	-	-	3	3
04. Kertak Hanyar	2	2	1	1	3	3
05. Tatah Makmur	1	1	-	-	1	1
06. Sungai Tabuk	4	4	-	-	4	4
07. Martapura	6	6	4	5	10	11
08. Martapura Timur	2	2	1	1	3	3
09. Martapura Barat	2	2	-	-	2	2
10. Astambul	4	4	-	-	4	4
11. Karang Intan	7	7	1	1	8	8
12. Aranio	4	4	-	-	4	4
13. Sungai Pinang	3	3	-	-	3	3
14. Paramasan	1	1	-	-	1	1
15. Pengaron	3	3	-	-	3	3
16. Sambung Makmur	2	2	1	1	3	3
17. Mataraman	4	4	-	-	4	4
18. Simpang Empat	4	4	-	-	4	4
19. Telaga Bauntung	1	1	-	-	1	1
20. Cintapuri Darussalam	4	4	-	-	4	4
<b>Kabupaten Banjar</b>	<b>66</b>	<b>66</b>	<b>8</b>	<b>9</b>	<b>74</b>	<b>75</b>

Lanjutan Tabel/Continued Table 4.1.5

Kecamatan Subdistrict	Guru <sup>1</sup> /Teachers <sup>1</sup>					
	Negeri/Public		Swasta/Private		Jumlah/Total	
	2021/2022	2022/2023	2021/2022	2022/2023	2021/2022	2022/2023
(1)	(8)	(9)	(10)	(11)	(12)	(13)
01. Aluh-Aluh	87	89	-	-	87	89
02. Beruntung Baru	13	13	-	-	13	13
03. Gambut	57	57	-	-	57	57
04. Kertak Hanyar	49	51	14	12	63	63
05. Tatak Makmur	12	11	-	-	12	11
06. Sungai Tabuk	69	69	-	-	69	69
07. Martapura	171	163	113	112	284	275
08. Martapura Timur	44	39	6	5	50	44
09. Martapura Barat	25	27	-	-	25	27
10. Astambul	67	61	-	-	67	61
11. Karang Intan	92	88	12	12	104	100
12. Aranio	44	47	-	-	44	47
13. Sungai Pinang	32	41	-	-	32	41
14. Paramasan	11	12	-	-	11	12
15. Pengaron	35	31	-	-	35	31
16. Sambung Makmur	20	21	7	8	27	29
17. Mataraman	47	41	-	-	47	41
18. Simpang Empat	70	66	-	-	70	66
19. Telaga Bauntung	9	10	-	-	9	10
20. Cintapuri Darussalam	46	41	-	-	46	41
<b>Kabupaten Banjar</b>	<b>1 000</b>	<b>978</b>	<b>152</b>	<b>149</b>	<b>1 152</b>	<b>1 127</b>

Lanjutan Tabel/*Continued Table* 4.1.5

Kecamatan Subdistrict	Murid/Pupils					
	Negeri/Public		Swasta/Private		Jumlah/Total	
	2021/2022	2022/2023	2021/2022	2022/2023	2021/2022	2022/2023
(1)	(14)	(15)	(16)	(17)	(18)	(19)
01. Aluh-Aluh	908	844	-	-	908	844
02. Beruntung Baru	130	110	-	-	130	110
03. Gambut	929	917	-	-	929	917
04. Kertak Hanyar	883	919	115	109	998	1 028
05. Tatah Makmur	101	107	-	-	101	107
06. Sungai Tabuk	982	970	-	-	982	970
07. Martapura	2 608	2 592	1 962	1 759	4 570	4 351
08. Martapura Timur	515	444	34	60	549	504
09. Martapura Barat	252	222	-	-	252	222
10. Astambul	709	630	-	-	709	630
11. Karang Intan	801	797	67	57	868	854
12. Aranio	239	246	-	-	239	246
13. Sungai Pinang	268	233	-	-	268	233
14. Paramasan	92	98	-	-	92	98
15. Pengaron	232	200	-	-	232	200
16. Sambung Makmur	102	106	143	130	245	236
17. Mataraman	371	384	-	-	371	384
18. Simpang Empat	735	705	-	-	735	705
19. Telaga Bauntung	48	51	-	-	48	51
20. Cintapuri Darussalam	309	300	-	-	309	300
<b>Kabupaten Banjar</b>	<b>11 214</b>	<b>10 875</b>	<b>2 321</b>	<b>2 115</b>	<b>13 535</b>	<b>12 990</b>

Catatan/Note: 1 Jumlah guru termasuk kepala sekolah dan guru/*The total of teachers including headmaster and teacher*  
 Sumber/Source: Kementerian Pendidikan, Kebudayaan, Riset, dan Teknologi, Sistem Data Pokok Pendidikan, data semester ganjil 2021/ Ministry of Education, Culture, Research, and Technology, Basic Education Data System, odd semester 2021



**Tabel**  
**Table 4.1.6****Jumlah Sekolah, Guru, dan Murid Madrasah Tsanawiyah (MTs) di Bawah Kementerian Agama Menurut Kecamatan Menurut Kecamatan di Kabupaten Banjar, 2021/2022 dan 2022/2023****Number of Schools, Teachers, and Pupils in Madrasah Tsanawiyah (MTs) Under The Ministry of Religious Affairs by Sub District in Banjar Regency, 2021/2022 and 2022/2023**

Kecamatan Subdistrict	Sekolah/Schools					
	Negeri/Public		Swasta/Private		Jumlah/Total	
	2021/2022	2022/2023	2021/2022	2022/2023	2021/2022	2022/2023
(1)	(2)	(3)	(4)	(5)	(6)	(7)
01. Aluh-Aluh	-	-	5	5	5	5
02. Beruntung Baru	1	1	2	2	3	3
03. Gambut	2	2	-	-	2	2
04. Kertak Hanyar	-	-	3	3	3	3
05. Tatah Makmur	1	1	1	1	2	2
06. Sungai Tabuk	1	1	5	5	6	6
07. Martapura	1	1	13	13	14	14
08. Martapura Timur	-	-	1	1	1	1
09. Martapura Barat	-	-	4	4	4	4
10. Astambul	1	1	4	4	5	5
11. Karang Intan	1	1	3	3	4	4
12. Aranio	-	-	-	-	-	-
13. Sungai Pinang	-	-	1	1	1	1
14. Paramasan	-	-	-	-	-	-
15. Pengaron	-	-	1	1	1	1
16. Sambung Makmur	-	-	2	2	2	2
17. Mataraman	1	1	2	2	3	3
18. Simpang Empat	-	-	2	2	2	2
19. Telaga Bauntung	-	-	-	-	-	-
20. Cintapuri Darussalam	-	-	-	-	-	-
<b>Kabupaten Banjar</b>	<b>9</b>	<b>9</b>	<b>49</b>	<b>49</b>	<b>58</b>	<b>58</b>

Lanjutan Tabel/*Continued Table* 4.1.6

Kecamatan Subdistrict	Guru/Teachers <sup>1</sup>					
	Negeri/Public		Swasta/Private		Jumlah/Total	
	2021/2022	2022/2023	2021/2022	2022/2023	2021/2022	2022/2023
(1)	(8)	(9)	(10)	(11)	(12)	(13)
01. Aluh-Aluh	-	-	52	50	52	50
02. Beruntung Baru	23	28	20	15	43	43
03. Gambut	72	82	13	-	85	82
04. Kertak Hanyar	3		25	34	28	34
05. Tatak Makmur	18	23	21	15	39	38
06. Sungai Tabuk	25	19	71	76	96	95
07. Martapura	42	33	190	200	232	233
08. Martapura Timur	-	-	10	17	10	17
09. Martapura Barat	3		38	37	41	37
10. Astambul	22	27	58	49	80	76
11. Karang Intan	18	20	41	42	59	62
12. Aranio	-	-	-	-	-	-
13. Sungai Pinang	-	-	9	15	9	15
14. Paramasan	-	-	-	-	-	-
15. Pengaron	-	-	22	23	22	23
16. Sambung Makmur	-	-	30	28	30	28
17. Mataraman	15	22	37	26	52	48
18. Simpang Empat	-	-	16	9	16	9
19. Telaga Bauntung	-	-	-	-	-	-
20. Cintapuri Darussalam	-	-	-	-	-	-
<b>Kabupaten Banjar</b>	<b>241</b>	<b>254</b>	<b>653</b>	<b>636</b>	<b>894</b>	<b>890</b>

Lanjutan Tabel/Continued Table 4.1.6

Kecamatan Subdistrict	Murid/Pupils					
	Negeri/Public		Swasta/Private		Jumlah/Total	
	2021/2022	2022/2023	2021/2022	2022/2023	2021/2022	2022/2023
(1)	(14)	(15)	(16)	(17)	(18)	(19)
01. Aluh-Aluh	-	-	315	284	315	284
02. Beruntung Baru	121	110	101	85	222	195
03. Gambut	1 105	1 065	-	-	1 105	1065
04. Kertak Hanyar	-	-	592	512	592	512
05. Tatak Makmur	165	174	295	280	460	454
06. Sungai Tabuk	203	225	1 056	1 127	1 259	1352
07. Martapura	480	480	2 261	2 197	2 741	2677
08. Martapura Timur	-	-	85	66	85	66
09. Martapura Barat	-	-	354	363	354	363
10. Astambul	273	280	330	311	603	591
11. Karang Intan	179	179	212	238	391	415
12. Aranio	-	-	-	-	-	-
13. Sungai Pinang	-	-	146	177	146	177
14. Paramasan	-	-	-	-	-	-
15. Pengaron	-	-	245	232	245	232
16. Sambung Makmur	-	-	329	320	329	320
17. Mataraman	331	299	97	109	428	408
18. Simpang Empat	-	-	85	93	85	93
19. Telaga Bauntung	-	-	-	-	-	-
20. Cintapuri Darussalam	-	-	-	-	-	-
<b>Kabupaten Banjar</b>	<b>2 857</b>	<b>2 812</b>	<b>6 503</b>	<b>6 392</b>	<b>9 360</b>	<b>9204</b>

Catatan/Note: 1 Jumlah guru termasuk kepala sekolah dan guru/The total of teachers including headmaster and teacher

Sumber/Source: Kementerian Agama, EMIS, Data Semester Ganjil / Religion Ministry of Banjar Regency, EMIS, Odd Semester Data

**Tabel**  
**Table** 4.1.7

**Jumlah Sekolah, Guru, dan Sekolah Menengah Atas (SMA) di Bawah Kementerian Pendidikan dan Kebudayaan Menurut Kecamatan di Kabupaten Banjar, 2021/2022 dan 2022/2023**

**Number of Schools, Teachers, and Pupils in Senior High Schools Under The Ministry of Education and Culture by Sub District in Banjar Regency, 2021/2022 and 2022/2023**

Kecamatan Subdistrict	Sekolah/Schools					
	Negeri/Public		Swasta/Private		Jumlah/Total	
	2021/2022	2022/2023	2021/2022	2022/2023	2021/2022	2022/2023
(1)	(2)	(3)	(4)	(5)	(6)	(7)
01. Aluh-Aluh	1	1	1	1	2	2
02. Beruntung Baru	1	1	-	-	1	1
03. Gambut	2	2	-	-	2	2
04. Kertak Hanyar	-	-	-	1	-	1
05. Tatah Makmur	-	-	-	-	-	-
06. Sungai Tabuk	1	1	-	-	1	1
07. Martapura	2	2	5	5	7	7
08. Martapura Timur	-	-	-	-	-	-
09. Martapura Barat	1	1	-	-	1	1
10. Astambul	-	-	-	-	-	-
11. Karang Intan	2	2	1	1	3	3
12. Aranio	-	-	-	-	-	-
13. Sungai Pinang	-	-	-	-	-	-
14. Paramasan	1	1	-	-	1	1
15. Pengaron	1	1	-	-	1	1
16. Sambung Makmur	-	-	1	1	1	1
17. Mataraman	1	1	-	-	1	1
18. Simpang Empat	-	-	-	-	-	-
19. Telaga Bauntung	-	-	-	-	-	-
20. Cintapuri Darussalam	-	-	-	-	-	-
<b>Kabupaten Banjar</b>	<b>13</b>	<b>13</b>	<b>8</b>	<b>9</b>	<b>21</b>	<b>22</b>

Lanjutan Tabel/Continued Table 4.1.7

Kecamatan Subdistrict	Guru <sup>1</sup> /Teachers <sup>1</sup>					
	Negeri/Public		Swasta/Private		Jumlah/Total	
	2021/2022	2022/2023	2021/2022	2022/2023	2021/2022	2022/2023
(1)	(8)	(9)	(10)	(11)	(12)	(13)
01. Aluh-Aluh	27	25	6	8	33	33
02. Beruntung Baru	26	26	-	-	26	26
03. Gambut	87	86	-	-	87	86
04. Kertak Hanyar	-	-	4	4	4	4
05. Tatah Makmur	-	-	-	-	-	-
06. Sungai Tabuk	43	45	-	-	43	45
07. Martapura	106	110	84	91	190	201
08. Martapura Timur	-	-	-	-	-	-
09. Martapura Barat	16	15	-	-	16	15
10. Astambul	-	-	-	-	-	-
11. Karang Intan	38	42	7	8	45	50
12. Aranio	-	-	-	-	-	-
13. Sungai Pinang	-	-	-	-	-	-
14. Paramasan	14	16	-	-	14	16
15. Pengaron	19	19	-	-	19	19
16. Sambung Makmur	-	-	8	9	8	9
17. Mataraman	30	35	-	-	30	35
18. Simpang Empat	-	-	-	-	-	-
19. Telaga Bauntung	-	-	-	-	-	-
20. Cintapuri Darussalam	-	-	-	-	-	-
<b>Kabupaten Banjar</b>	<b>406</b>	<b>419</b>	<b>109</b>	<b>120</b>	<b>515</b>	<b>539</b>

Lanjutan Tabel/*Continued Table* 4.1.7

Kecamatan Subdistrict	Murid/Pupils					
	Negeri/Public		Swasta/Private		Jumlah/Total	
	2021/2022	2022/2023	2021/2022	2022/2023	2021/2022	2022/2023
(1)	(14)	(15)	(16)	(17)	(18)	(19)
01. Aluh-Aluh	347	330	80	82	427	412
02. Beruntung Baru	205	199	-	-	205	199
03. Gambut	1 483	1 490	-	-	1 483	1 490
04. Kertak Hanyar	-	-	24	44	24	44
05. Tatah Makmur	-	-	-	-	-	-
06. Sungai Tabuk	555	510	-	-	555	510
07. Martapura	1 626	1 680	1 353	1 252	2 979	2 932
08. Martapura Timur	-	-	-	-	-	-
09. Martapura Barat	173	168	-	-	173	168
10. Astambul	-	-	-	-	-	-
11. Karang Intan	474	465	86	95	560	560
12. Aranio	-	-	-	-	-	-
13. Sungai Pinang	-	-	-	-	-	-
14. Paramasan	63	63	-	-	63	63
15. Pengaron	286	257	-	-	286	257
16. Sambung Makmur	-	-	67	53	67	53
17. Mataraman	551	508	-	-	551	508
18. Simpang Empat	-	-	-	-	-	-
19. Telaga Bauntung	-	-	-	-	-	-
20. Cintapuri Darussalam	-	-	-	-	-	-
<b>Kabupaten Banjar</b>	<b>5 763</b>	<b>5 670</b>	<b>1 610</b>	<b>1 526</b>	<b>7 373</b>	<b>7 196</b>

Catatan/Note: 1 Jumlah guru termasuk kepala sekolah dan guru/*The total of teachers including headmaster and teacher*  
 Sumber/Source: Kementerian Pendidikan, Kebudayaan, Riset, dan Teknologi, Sistem Data Pokok Pendidikan, data semester ganjil 2021/ Ministry of Education, Culture, Research, and Technology, Basic Education Data System, odd semester 2022

**Tabel**  
**Table** 4.1.8**Jumlah Sekolah, Guru, dan Sekolah Menengah Kejuruan (SMK) di Bawah Kementerian Pendidikan dan Kebudayaan Menurut Kecamatan di Kabupaten Banjar, 2021/2022 dan 2022/2023****Number of Schools, Teachers, and Pupils in Vocational High Schools Under The Ministry of Education and Culture by Sub District in Banjar Regency, 2021/2022 and 2022/2023**

Kecamatan Subdistrict	Sekolah/Schools					
	Negeri/Public		Swasta/Private		Jumlah/Total	
	2021/2022	2022/2023	2021/2022	2022/2023	2021/2022	2022/2023
(1)	(2)	(3)	(4)	(5)	(6)	(7)
01. Aluh-Aluh	-	-	-	-	-	-
02. Beruntung Baru	-	-	-	-	-	-
03. Gambut	1	1	1	1	2	2
04. Kertak Hanyar	1	1	-	-	1	1
05. Tatah Makmur	-	-	-	-	-	-
06. Sungai Tabuk	1	1	-	-	1	1
07. Martapura	1	1	2	2	3	3
08. Martapura Timur	-	-	-	-	-	-
09. Martapura Barat	-	-	1	1	1	1
10. Astambul	-	-	1	1	1	1
11. Karang Intan	-	-	-	-	-	-
12. Aranio	-	-	-	-	-	-
13. Sungai Pinang	2	2	-	-	2	2
14. Paramasan	-	-	-	-	-	-
15. Pengaron	-	-	-	-	-	-
16. Sambung Makmur	-	-	1	1	1	1
17. Mataraman	-	-	-	-	-	-
18. Simpang Empat	1	1	-	-	1	1
19. Telaga Bauntung	-	-	-	-	-	-
20. Cintapuri Darussalam	-	-	-	-	-	-
<b>Kabupaten Banjar</b>	<b>7</b>	<b>7</b>	<b>6</b>	<b>6</b>	<b>13</b>	<b>13</b>

Lanjutan Tabel/*Continued Table* 4.1.8

Kecamatan Subdistrict	Guru <sup>1</sup> /Teachers <sup>1</sup>					
	Negeri/Public		Swasta/Private		Jumlah/Total	
	2021/2022	2022/2023	2021/2022	2022/2023	2021/2022	2022/2023
(1)	(8)	(9)	(10)	(11)	(12)	(13)
01. Aluh-Aluh	-	-	-	-	-	-
02. Beruntung Baru	-	-	-	-	-	-
03. Gambut	53	61	12	9	65	70
04. Kertak Hanyar	39	42	-	-	39	42
05. Tatah Makmur	-	-	-	-	-	-
06. Sungai Tabuk	27	37	-	-	27	37
07. Martapura	92	114	52	50	144	164
08. Martapura Timur	-	-	-	-	-	-
09. Martapura Barat	-	-	14	14	14	14
10. Astambul	-	-	16	18	16	18
11. Karang Intan	-	-	-	-	-	-
12. Aranio	-	-	-	-	-	-
13. Sungai Pinang	21	22	-	-	21	22
14. Paramasan	-	-	-	-	-	-
15. Pengaron	-	-	-	-	-	-
16. Sambung Makmur	-	-	7	3	7	3
17. Mataraman	-	-	-	-	-	-
18. Simpang Empat	33	40	-	-	33	40
19. Telaga Bauntung	-	-	-	-	-	-
20. Cintapuri Darussalam	-	-	-	-	-	-
<b>Kabupaten Banjar</b>	<b>265</b>	<b>316</b>	<b>101</b>	<b>94</b>	<b>366</b>	<b>410</b>



Lanjutan Tabel/Continued Table 4.1.8

Kecamatan Subdistrict	Murid/Pupils					
	Negeri/Public		Swasta/Private		Jumlah/Total	
	2021/2022	2022/2023	2021/2022	2022/2023	2021/2022	2022/2023
(1)	(14)	(15)	(16)	(17)	(18)	(19)
01. Aluh-Aluh	-	-	-	-	-	-
02. Beruntung Baru	-	-	-	-	-	-
03. Gambut	912	934	33	17	945	951
04. Kertak Hanyar	559	639	-	-	559	639
05. Tatah Makmur	-	-	-	-	-	-
06. Sungai Tabuk	583	564	-	-	583	564
07. Martapura	1 691	1 704	743	666	2 434	2 370
08. Martapura Timur	-	-	-	-	-	-
09. Martapura Barat	-	-	137	125	137	125
10. Astambul	-	-	289	296	289	296
11. Karang Intan	-	-	-	-	-	-
12. Aranio	-	-	-	-	-	-
13. Sungai Pinang	215	220	-	-	215	220
14. Paramasan	-	-	-	-	-	-
15. Pengaron	-	-	-	-	-	-
16. Sambung Makmur	-	-	73	77	73	77
17. Mataraman	-	-	-	-	-	-
18. Simpang Empat	576	590	-	-	576	590
19. Telaga Bauntung	-	-	-	-	-	-
20. Cintapuri Darussalam	-	-	-	-	-	-
<b>Kabupaten Banjar</b>	<b>4 536</b>	<b>4 651</b>	<b>1 275</b>	<b>1 181</b>	<b>5 811</b>	<b>5 832</b>

Catatan/Note: 1 Jumlah guru termasuk kepala sekolah dan guru/The total of teachers including headmaster and teacher  
 Sumber/Source: Kementerian Pendidikan, Kebudayaan, Riset, dan Teknologi, Sistem Data Pokok Pendidikan, data semester ganjil 2021/ Ministry of Education, Culture, Research, and Technology, Basic Education Data System, odd semester 2021

**Tabel**  
**Table** 4.1.9

**Jumlah Sekolah, Guru, dan Murid Madrasah Aliyah (MA) di Bawah Kementerian Agama Menurut Kecamatan Menurut Kecamatan di Kabupaten Banjar, 2021/2022 dan 2022/2023**

**Number of Schools, Teachers, and Pupils in Madrasah Aliyah (MA) Under The Ministry of Religious Affairs by Sub District in Banjar Regency, 2021/2022 and 2022/2023**

Kecamatan Subdistrict	Sekolah/Schools					
	Negeri/Public		Swasta/Private		Jumlah/Total	
	2021/2022	2022/2023	2021/2022	2022/2023	2021/2022	2022/2023
(1)	(2)	(3)	(4)	(5)	(6)	(7)
01. Aluh-Aluh	-	1	1	9	1	10
02. Beruntung Baru	-	1	-	8	-	9
03. Gambut	1	1	-	-	1	1
04. Kertak Hanyar	-	-	2	22	2	22
05. Tatah Makmur	-	-	1	17	1	17
06. Sungai Tabuk	-	-	5	60	5	60
07. Martapura	1	1	7	135	8	136
08. Martapura Timur	-	-	1	16	1	16
09. Martapura Barat	1	-	1	11	2	11
10. Astambul	-	1	1	11	1	12
11. Karang Intan	-	-	-	15	-	15
12. Aranio	-	-	-	-	-	-
13. Sungai Pinang	-	-	-	9	-	9
14. Paramasan	-	-	1	-	1	-
15. Pengaron	-	-	-	-	-	-
16. Sambung Makmur	-	-	1	10	1	10
17. Mataraman	-	-	1	11	1	11
18. Simpang Empat	1	-	1	-	2	-
19. Telaga Bauntung	-	-	-	-	-	-
20. Cintapuri Darussalam	-	-	-	-	-	-
<b>Kabupaten Banjar</b>	<b>4</b>	<b>5</b>	<b>23</b>	<b>334</b>	<b>27</b>	<b>339</b>

Lanjutan Tabel/Continued Table 4.1.9

Kecamatan Subdistrict	Guru/Teachers					
	Negeri/Public		Swasta/Private		Jumlah/Total	
	2021/2022	2022/2023	2021/2022	2022/2023	2021/2022	2022/2023
(1)	(8)	(9)	(10)	(11)	(12)	(13)
01. Aluh-Aluh	-	21	9	9	9	30
02. Beruntung Baru	-	21	-	8	-	29
03. Gambut	54	36	-	-	54	36
04. Kertak Hanyar	-	-	22	22	22	22
05. Tatak Makmur	-	-	14	17	14	17
06. Sungai Tabuk	-	-	81	60	81	60
07. Martapura	76	65	136	135	212	200
08. Martapura Timur	-	-	8	16	8	16
09. Martapura Barat	29	-	22	11	51	11
10. Astambul	-	25	13	11	13	36
11. Karang Intan	-	-	-	15	-	15
12. Aranio	-	-	-	-	-	-
13. Sungai Pinang	-	-	-	9	-	9
14. Paramasan	-	-	19	-	19	-
15. Pengaron	-	-	-	-	-	-
16. Sambung Makmur	-	-	19	10	19	10
17. Mataraman	-	-	15	11	15	11
18. Simpang Empat	40	-	10	-	50	-
19. Telaga Bauntung	-	-	-	-	-	-
20. Cintapuri Darussalam	-	-	-	-	-	-
<b>Kabupaten Banjar</b>	<b>199</b>	<b>168</b>	<b>368</b>	<b>334</b>	<b>567</b>	<b>502</b>

Lanjutan Tabel/*Continued Table* 4.1.9

Kecamatan Subdistrict	Murid/Pupils					
	Negeri/Public		Swasta/Private		Jumlah/Total	
	2021/2022	2022/2023	2021/2022	2022/2023	2021/2022	2022/2023
(1)	(14)	(15)	(16)	(17)	(18)	(19)
01. Aluh-Aluh	-	213	53	61	53	274
02. Beruntung Baru	-	197	-	27	-	224
03. Gambut	354	378	-	-	354	378
04. Kertak Hanyar	-	-	262	268	262	268
05. Tatah Makmur	-	-	237	306	237	306
06. Sungai Tabuk	-	-	671	648	671	648
07. Martapura	690	783	974	1 056	1 664	1 839
08. Martapura Timur	-	-	133	77	133	77
09. Martapura Barat	173	-	20	116	193	116
10. Astambul	-	275	106	164	106	439
11. Karang Intan	-	-	-	98	-	98
12. Aranio	-	-	-	-	-	-
13. Sungai Pinang	-	-	-	90	-	90
14. Paramasan	-	-	299	-	299	-
15. Pengaron	-	-	-	-	-	-
16. Sambung Makmur	-	-	83	238	83	238
17. Mataraman	-	-	45	55	45	55
18. Simpang Empat	307	-	201	-	508	-
19. Telaga Bauntung	-	-	-	-	-	-
20. Cintapuri Darussalam	-	-	-	-	-	-
<b>Kabupaten Banjar</b>	<b>1 524</b>	<b>1 846</b>	<b>3 084</b>	<b>3 204</b>	<b>4 608</b>	<b>5 050</b>

Catatan/Note: 1 Jumlah guru termasuk kepala sekolah dan guru/*The total of teachers including headmaster and teacher*

Sumber/Source: Kementerian Agama, EMIS, Data Semester Ganjil / *Religion Ministry of Banjar Regency, EMIS, Odd Semester Data*

**Tabel**  
**Table** 4.1.10

**Jumlah Desa<sup>1</sup>/Kelurahan yang Memiliki Fasilitas Sekolah Menurut Kecamatan dan Tingkat Pendidikan di Kabupaten Banjar, 2020-2022**  
**Number of Villages<sup>1</sup> Having Educational Facilities by Province and Educational Level in Banjar Regency, 2020-2022**

Kecamatan Subdistrict	SD Primary School		
	2020	2021	2022
(1)	(2)	(3)	(4)
01. Aluh-Aluh	18	18	...
02. Beruntung Baru	12	12	...
03. Gambut	13	13	...
04. Kertak Hanyar	12	12	...
05. Tatak Makmur	10	10	...
06. Sungai Tabuk	21	21	...
07. Martapura	20	20	...
08. Martapura Timur	15	15	...
09. Martapura Barat	11	11	...
10. Astambul	20	20	...
11. Karang Intan	22	21	...
12. Aranio	12	12	...
13. Sungai Pinang	11	11	...
14. Paramasan	4	4	...
15. Pengaron	11	11	...
16. Sambung Makmur	7	7	...
17. Mataraman	12	12	...
18. Simpang Empat	13	14	...
19. Telaga Bauntung	4	4	...
20. Cintapuri Darussalam	11	11	...
<b>Kabupaten Banjar</b>	<b>259</b>	<b>259</b>	<b>...</b>

Lanjutan Tabel/*Continued Table* 4.1.10

Kecamatan Subdistrict	SMP Junior High School		
	2020	2021	2022
(1)	(5)	(6)	(7)
01. Aluh-Aluh	9	9	...
02. Beruntung Baru	4	4	...
03. Gambut	3	3	...
04. Kertak Hanyar	6	6	...
05. Tatah Makmur	3	3	...
06. Sungai Tabuk	8	8	...
07. Martapura	13	11	...
08. Martapura Timur	2	3	...
09. Martapura Barat	5	5	...
10. Astambul	8	8	...
11. Karang Intan	10	10	...
12. Aranio	4	4	...
13. Sungai Pinang	6	6	...
14. Paramasan	1	1	...
15. Pengaron	3	3	...
16. Sambung Makmur	4	4	...
17. Mataraman	7	7	...
18. Simpang Empat	7	7	...
19. Telaga Bauntung	1	1	...
20. Cintapuri Darussalam	4	3	...
<b>Kabupaten Banjar</b>	<b>108</b>	<b>106</b>	<b>...</b>

Lanjutan Tabel/*Continued Table* 4.1.10

Kecamatan Subdistrict	SMA Senior High School		
	2020	2021	2022
(1)	(8)	(9)	(10)
01. Aluh-Aluh	4	4	...
02. Beruntung Baru	2	2	...
03. Gambut	1	1	...
04. Kertak Hanyar	2	3	...
05. Tatah Makmur	1	1	...
06. Sungai Tabuk	6	6	...
07. Martapura	7	8	...
08. Martapura Timur	1	1	...
09. Martapura Barat	2	2	...
10. Astambul	2	2	...
11. Karang Intan	4	5	...
12. Aranio	-	-	...
13. Sungai Pinang	2	2	...
14. Paramasan	1	1	...
15. Pengaron	1	1	...
16. Sambung Makmur	1	1	...
17. Mataraman	2	2	...
18. Simpang Empat	-	-	...
19. Telaga Bauntung	-	-	...
20. Cintapuri Darussalam	-	-	...
<b>Kabupaten Banjar</b>	<b>39</b>	<b>42</b>	<b>...</b>

Lanjutan Tabel/*Continued Table* 4.1.10

Kecamatan Subdistrict	SMK Vocational School		
	2020	2021	2022
(1)	(11)	(12)	(13)
01. Aluh-Aluh	-	-	...
02. Beruntung Baru	-	-	...
03. Gambut	1	1	...
04. Kertak Hanyar	1	1	...
05. Tatah Makmur	-	-	...
06. Sungai Tabuk	1	1	...
07. Martapura	2	2	...
08. Martapura Timur	-	-	...
09. Martapura Barat	1	1	...
10. Astambul	1	1	...
11. Karang Intan	-	-	...
12. Aranio	-	-	...
13. Sungai Pinang	2	2	...
14. Paramasan	-	-	...
15. Pengaron	-	-	...
16. Sambung Makmur	1	1	...
17. Mataraman	-	-	...
18. Simpang Empat	1	1	...
19. Telaga Bauntung	-	-	...
20. Cintapuri Darussalam	-	-	...
<b>Kabupaten Banjar</b>	<b>11</b>	<b>11</b>	<b>...</b>



Lanjutan Tabel/Continued Table 4.1.10

Kecamatan Subdistrict	Perguruan Tinggi University		
	2020	2021	2022
(1)	(14)	(15)	(16)
01. Aluh-Aluh	–	–	...
02. Beruntung Baru	–	–	...
03. Gambut	2	2	...
04. Kertak Hanyar	–	–	...
05. Tatah Makmur	–	–	...
06. Sungai Tabuk	–	–	...
07. Martapura	4	4	...
08. Martapura Timur	–	–	...
09. Martapura Barat	–	–	...
10. Astambul	–	–	...
11. Karang Intan	–	–	...
12. Aranio	–	–	...
13. Sungai Pinang	–	–	...
14. Paramasan	–	–	...
15. Pengaron	–	–	...
16. Sambung Makmur	–	–	...
17. Mataraman	–	–	...
18. Simpang Empat	–	–	...
19. Telaga Bauntung	–	–	...
20. Cintapuri Darussalam	–	–	...
<b>Kabupaten Banjar</b>	<b>6</b>	<b>6</b>	<b>...</b>

Catatan/Note: 1 Desa pada tabel ini termasuk Unit Permukiman Transmigrasi (UPT) yang masih dibina oleh kementerian terkait dan nagari di Provinsi Sumatera Barat/Villages in this table include Transmigration Settlement Unit which is still fostered by the relevant ministries and the nagari in the Province of Sumatera Barat

Sumber/Source: BPS, Pendataan Potensi Desa (Podes)/ BPS–Statistics Indonesia, Village Potential Data Collection

**Tabel**  
**Table** 4.1.11

**Angka Partisipasi Murni (APM) dan Angka Partisipasi Kasar (APK) Menurut Jenjang Pendidikan di Kabupaten Banjar, 2021 dan 2022**  
**Net Enrollment Rate and Gross Enrollment Ratio by Educational Level in Banjar Regency, 2021 dan 2022**

Jenjang Pendidikan Educational Level	Angka Partisipasi Murni (APM) Net Participation Rates		Angka Partisipasi Kasar (APK) Gross Participation Rates	
	2021	2022	2021	2022
(1)	(2)	(3)	(4)	(5)
SD/MI Elementary School	99,12	99,18	111,19	110,35
SMP/MTS Junior High School	72,27	72,36	84,49	81,25
SMA/SMK/MA Senior High School	46,84	51,35	78,98	76,46

Sumber/Source: Survei Sosial Ekonomi Nasional Maret /National Socio Economic Survey March

**Tabel** 4.1.12 **Persentase Penduduk Berumur 15 Tahun ke Atas yang Melek Huruf Menurut Kelompok Umur di Kabupaten Banjar, 2021 dan 2022**  
**Table** 4.1.12 **Percentage of Literate People Aged 15 Years and Over by Age Group in Banjar Regency, 2021 and 2022**

Kelompok Umur Age Group	2021	2022
(1)	(2)	(3)
15–19		
20–24		
25–29		
30–34		
35–39		
40–44		
45–49		
50+		
<b>Jumlah/Total</b>		
<b>15–24</b>		
<b>15–44</b>		
<b>15+</b>		
<b>45+</b>		

Sumber/Source: BPS, Survei Sosial Ekonomi Nasional Maret/BPS-Statistics Indonesia, March National Socioeconomic Survey

**Tabel**  
**Table** 4.1.13

**Jumlah Murid/Santri Taman Pendidikan Al Qur'an dan  
Taman Pendidikan Qiro'atul Qur'an Al Banjari (TPA)  
Menurut Jenis Kelamin dan Kecamatan di Kabupaten  
Banjar, 2022**  
*Number of Pupils at Al Qur'an School and Qiro'atul Qur'an  
Al Banjari School by Sex and Subdistrict in Banjar Regency,  
2022*

Kecamatan Subdistrict	Jumlah TPA Number of Al Qur'an School	Murid/Santri Pupils		
		Laki-Laki Male	Perempuan Female	Jumlah Total
(1)		(2)	(3)	(4)
01. Aluh-Aluh	8	134	96	238
02. Beruntung Baru	2	59	53	114
03. Gambut	10	412	300	722
04. Kertak Hanyar	1	59	53	113
05. Tatah Makmur	1	35	29	65
06. Sungai Tabuk	5	398	204	607
07. Martapura	26	1 227	997	2 250
08. Martapura Timur	6	87	78	171
09. Martapura Barat	2	63	68	133
10. Astambul	0	0	0	0
11. Karang Intan	6	35	40	81
12. Aranio	1	55	44	100
13. Sungai Pinang	7	132	124	263
14. Paramasan	0	0	0	0
15. Pengaron	2	60	67	129
16. Sambung Makmur	8	244	209	461
17. Mataraman	0	0	0	0
18. Simpang Empat	4	75	65	144
19. Telaga Bauntung	0	0	0	0
20. Cintapuri Darussalam	2	28	16	46
<b>Kabupaten Banjar</b>	<b>91</b>	<b>3 103</b>	<b>2 443</b>	<b>5 637</b>

Sumber/Source: Kementerian Agama Kabupaten Banjar/ Religion Ministry of Banjar Regency

**Tabel**  
**Table** 4.1.14

**Jumlah Guru/Ustadz/Ustadzah Taman Pendidikan  
AI Qur'an dan Taman Pendidikan Qiro'atul Qur'an AI  
Banjari (TPA) Menurut Jenis Kelamin dan Kecamatan di  
Kabupaten Banjar, 2022**  
*Number of Teachers at AI Qur'an School and Qiro'atul  
Qur'an AI Banjari School by Sex and Subdistrict in Banjar  
Regency, 2022*

Kecamatan Subdistrict	Guru/Ustadz/Ustadzah Teachers		
	Laki-Laki Male	Perempuan Female	Jumlah Total
(1)	(2)	(3)	(4)
01. Aluh-Aluh	3	12	15
02. Beruntung Baru	2	2	4
03. Gambut	8	14	22
04. Kertak Hanyar	2	0	2
05. Tatah Makmur	1	1	2
06. Sungai Tabuk	4	11	15
07. Martapura	12	45	57
08. Martapura Timur	3	9	12
09. Martapura Barat	1	3	4
10. Astambul	0	0	0
11. Karang Intan	5	7	12
12. Aranio	0	2	2
13. Sungai Pinang	5	14	19
14. Paramasan	0	0	0
15. Pengaron	1	3	4
16. Sambung Makmur	9	14	23
17. Mataraman	0	0	0
18. Simpang Empat	2	6	8
19. Telaga Bauntung	0	0	0
20. Cintapuri Darussalam	2	2	4
<b>Kabupaten Banjar</b>	<b>60</b>	<b>145</b>	<b>205</b>

Sumber/Source: Kementerian Agama Kabupaten Banjar/ Religion Ministry of Banjar Regency

## 4.2 KESEHATAN HEALTH

**Tabel** 4.2.1 **Jumlah Desa<sup>1</sup>/Kelurahan Yang Memiliki Sarana Kesehatan Menurut Kecamatan di Kabupaten Banjar, 2020-2022**  
**Table** 4.2.1 **Number of Villages<sup>1</sup> Having Health Facilities by Sub District in Banjar Regency, 2020-2022**

Kecamatan Subdistrict	Rumah Sakit Hospital		
	2020	2021	2022
(1)	(2)	(3)	(4)
01. Aluh-Aluh	-	-	...
02. Beruntung Baru	-	-	...
03. Gambut	1	1	...
04. Kertak Hanyar	1	1	...
05. Tatah Makmur	-	-	...
06. Sungai Tabuk	-	-	...
07. Martapura	2	2	...
08. Martapura Timur	-	-	...
09. Martapura Barat	-	-	...
10. Astambul	-	-	...
11. Karang Intan	-	-	...
12. Aranio	-	-	...
13. Sungai Pinang	-	-	...
14. Paramasan	-	-	...
15. Pengaron	-	-	...
16. Sambung Makmur	-	-	...
17. Mataraman	1	1	...
18. Simpang Empat	-	-	...
19. Telaga Bauntung	-	-	...
20. Cintapuri Darussalam	-	-	...
<b>Kabupaten Banjar</b>	<b>5</b>	<b>5</b>	<b>...</b>

Lanjutan Tabel/*Continued Table* 4.2.1

Kecamatan Subdistrict	Rumah Sakit Bersalin Maternity Hospital		
	2020	2021	2022
(1)	(5)	(6)	(7)
01. Aluh-Aluh	–	–	...
02. Beruntung Baru	–	–	...
03. Gambut	–	–	...
04. Kertak Hanyar	–	–	...
05. Tatah Makmur	–	–	...
06. Sungai Tabuk	–	–	...
07. Martapura	1	–	...
08. Martapura Timur	–	–	...
09. Martapura Barat	–	–	...
10. Astambul	–	–	...
11. Karang Intan	–	–	...
12. Aranio	–	–	...
13. Sungai Pinang	–	–	...
14. Paramasan	–	–	...
15. Pengaron	–	–	...
16. Sambung Makmur	–	–	...
17. Mataraman	–	–	...
18. Simpang Empat	–	–	...
19. Telaga Bauntung	–	–	...
20. Cintapuri Darussalam	–	–	...
<b>Kabupaten Banjar</b>	<b>1</b>	<b>–</b>	<b>...</b>

Lanjutan Tabel/*Continued Table* 4.2.1

Kecamatan <i>Subdistrict</i>	Poliklinik <i>Polyclinic</i>		
	2020	2021	2022
(1)	(8)	(9)	(10)
01. Aluh-Aluh	-	-	...
02. Beruntung Baru	-	-	...
03. Gambut	2	2	...
04. Kertak Hanyar	5	4	...
05. Tatak Makmur	-	-	...
06. Sungai Tabuk	1	1	...
07. Martapura	2	4	...
08. Martapura Timur	-	-	...
09. Martapura Barat	-	-	...
10. Astambul	-	-	...
11. Karang Intan	-	-	...
12. Aranio	-	-	...
13. Sungai Pinang	-	-	...
14. Paramasan	-	-	...
15. Pengaron	-	-	...
16. Sambung Makmur	-	-	...
17. Mataraman	-	1	...
18. Simpang Empat	-	-	...
19. Telaga Bauntung	-	-	...
20. Cintapuri Darussalam	-	-	...
<b>Kabupaten Banjar</b>	<b>10</b>	<b>12</b>	<b>...</b>



Lanjutan Tabel/*Continued Table* 4.2.1

Kecamatan Subdistrict	Puskesmas Public Health Center		
	2020	2021	2022
(1)	(11)	(12)	(13)
01. Aluh-Aluh	2	1	...
02. Beruntung Baru	1	1	...
03. Gambut	1	1	...
04. Kertak Hanyar	1	1	...
05. Tatah Makmur	1	1	...
06. Sungai Tabuk	3	3	...
07. Martapura	2	2	...
08. Martapura Timur	1	1	...
09. Martapura Barat	1	1	...
10. Astambul	1	1	...
11. Karang Intan	2	2	...
12. Aranio	1	1	...
13. Sungai Pinang	1	1	...
14. Paramasan	1	1	...
15. Pengaron	1	1	...
16. Sambung Makmur	1	1	...
17. Mataraman	1	1	...
18. Simpang Empat	2	2	...
19. Telaga Bauntung	1	1	...
20. Cintapuri Darussalam	-	1	...
<b>Kabupaten Banjar</b>	<b>25</b>	<b>25</b>	<b>...</b>

Lanjutan Tabel/*Continued Table* 4.2.1

Kecamatan Subdistrict	Puskesmas Pembantu Subsidiary of Public Health Center		
	2020	2021	2022
(1)	(14)	(15)	(16)
01. Aluh-Aluh	2	2	...
02. Beruntung Baru	3	5	...
03. Gambut	4	4	...
04. Kertak Hanyar	4	4	...
05. Tatah Makmur	2	2	...
06. Sungai Tabuk	4	3	...
07. Martapura	5	6	...
08. Martapura Timur	5	5	...
09. Martapura Barat	2	2	...
10. Astambul	5	5	...
11. Karang Intan	5	5	...
12. Aranio	1	1	...
13. Sungai Pinang	3	3	...
14. Paramasan	0	–	...
15. Pengaron	1	1	...
16. Sambung Makmur	1	–	...
17. Mataraman	6	7	...
18. Simpang Empat	2	2	...
19. Telaga Bauntung	0	–	...
20. Cintapuri Darussalam	7	6	...
<b>Kabupaten Banjar</b>	<b>62</b>	<b>63</b>	<b>...</b>

Lanjutan Tabel/Continued Table 4.2.1

Kecamatan Subdistrict	Apotek Pharmacy		
	2019	2020	2021
(1)	(17)	(18)	(19)
01. Aluh-Aluh	-	-	...
02. Beruntung Baru	-	-	...
03. Gambut	2	2	...
04. Kertak Hanyar	4	4	...
05. Tatah Makmur	-	1	...
06. Sungai Tabuk	2	2	...
07. Martapura	7	.8	...
08. Martapura Timur	-	1	...
09. Martapura Barat	1	1	...
10. Astambul	-	-	...
11. Karang Intan	-	-	...
12. Aranio	-	-	...
13. Sungai Pinang	-	-	...
14. Paramasan	-	-	...
15. Pengaron	-	-	...
16. Sambung Makmur	-	-	...
17. Mataraman	-	1	...
18. Simpang Empat	-	-	...
19. Telaga Bauntung	-	-	...
20. Cintapuri Darussalam	-	-	...
<b>Kabupaten Banjar</b>	<b>16</b>	<b>20</b>	<b>...</b>

Catatan/Note: 1 Desa pada tabel ini termasuk Unit Permukiman Transmigrasi (UPT) yang masih dibina oleh kementerian terkait dan nagari di Provinsi Sumatera Barat/Villages in this table include Transmigration Settlement Unit which is still fostered by the relevant ministries and the nagari in the Province of Sumatera Barat

Sumber/Source: BPS, Pendataan Potensi Desa (Podes)/BPS-Statistics Indonesia, Village Potential Data Collecting

**Tabel**  
**Table** 4.2.2

**Jumlah Tenaga Kesehatan Menurut Kecamatan di  
Kabupaten Banjar, 2022**  
*Number of Health Human Resources by Sub District in  
Banjar Regency, 2022*

Kecamatan Subdistrict	Tenaga Medis <sup>1</sup> Medical Worker <sup>1</sup>	Psikologi Klinis Clinical Psychology	Tenaga Keperawatan Nursing Worker	Tenaga Kebidanan Midwifery Worker	Tenaga Kefarmasian Pharmaceutical Worker
(1)	(2)	(3)	(4)	(5)	(6)
01. Aluh-Aluh	5	-	18	25	3
02. Beruntung Baru	4	-	12	22	3
03. Gambut	8	-	22	26	2
04. Kertak Hanyar	5	-	18	26	3
05. Tatah Makmur	4	-	17	26	3
06. Sungai Tabuk	9	-	42	68	11
07. Martapura	10	2	41	57	7
08. Martapura Timur	3	-	20	30	4
09. Martapura Barat	4	-	14	20	3
10. Astambul	3	-	15	37	3
11. Karang Intan	9	-	32	53	6
12. Aranio	5	-	16	18	3
13. Sungai Pinang	2	-	11	26	3
14. Paramasan	3	-	10	8	3
15. Pengaron	3	-	17	19	3
16. Sambung Makmur	3	-	20	18	3
17. Mataraman	3	-	10	24	3
18. Simpang Empat	6	-	29	34	7
19. Telaga Bauntung	2	-	5	8	3
20. Cintapuri Darussalam	1	-	15	23	3
<b>Kabupaten Banjar</b>	<b>92</b>	<b>2</b>	<b>384</b>	<b>568</b>	<b>79</b>

Lanjutan Tabel/Continued Table 4.2.2

Kecamatan Subdistrict	Tenaga Kesehatan Masyarakat Public Health worker	Tenaga Kesehatan Lingkungan Environmental Health Worker	Tenaga Gizi Nutritionist	Tenaga Keterampilan Fisik Physical Therapists
(1)	(7)	(8)	(9)	(10)
01. Aluh-Aluh	1	2	5	-
02. Beruntung Baru	1	2	2	-
03. Gambut	2	2	3	-
04. Kertak Hanyar	6	2	2	-
05. Tatah Makmur	4	2	4	-
06. Sungai Tabuk	12	4	12	-
07. Martapura	13	6	10	1
08. Martapura Timur	5	1	3	-
09. Martapura Barat	2	2	4	-
10. Astambul	2	2	3	-
11. Karang Intan	9	7	7	-
12. Aranio	2	2	7	-
13. Sungai Pinang	3	2	4	-
14. Paramasan	2	4	3	-
15. Pengaron	2	2	5	-
16. Sambung Makmur	3	3	4	-
17. Mataraman	2	2	2	-
18. Simpang Empat	3	5	6	-
19. Telaga Bauntung	3	2	5	-
20. Cintapuri Darussalam	4	1	2	-
<b>Kabupaten Banjar</b>	<b>81</b>	<b>55</b>	<b>93</b>	<b>1</b>

Lanjutan Tabel/*Continued Table 4.2.2*

Kecamatan <i>Subdistrict</i>	Tenaga Ketenikisan Medis <i>Medical Technicians</i>	Tenaga Teknik Biomedika <i>Biomedical Engineer</i>	Tenaga Kesehatan Tradisional <i>Traditional Health Worker</i>
(1)	(11)	(12)	(13)
01. Aluh-Aluh	4	4	-
02. Beruntung Baru	1	2	-
03. Gambut	4	3	-
04. Kertak Hanyar	3	1	-
05. Tatah Makmur	2	3	-
06. Sungai Tabuk	8	10	-
07. Martapura	11	8	-
08. Martapura Timur	4	3	-
09. Martapura Barat	4	4	-
10. Astambul	2	2	-
11. Karang Intan	10	7	-
12. Aranio	4	3	-
13. Sungai Pinang	2	2	-
14. Paramasan	3	2	-
15. Pengaron	4	4	-
16. Sambung Makmur	6	4	-
17. Mataraman	1	1	-
18. Simpang Empat	9	5	-
19. Telaga Bauntung	2	2	-
20. Cintapuri Darussalam	2	2	-
<b>Kabupaten Banjar</b>	<b>86</b>	<b>72</b>	<b>-</b>

Catatan/Note: <sup>1</sup> Tenaga medis terdiri atas dokter, dokter gigi, dokter spesialis, dan dokter gigi spesialis baik di dalam maupun di luar negeri yang diakui oleh Pemerintah RI sesuai dengan peraturan perundang-undangan (UU No. 29 Tahun 2004 tentang Praktik Kedokteran)/*Medical worker includes doctor, dentist, medical specialist, and dentist specialist at home and abroad recognized by Indonesian government in accordance with the laws and regulations (Law No. 29 year 2004 about Medical Practice)*

Sumber/Source: Dinas Kesehatan Kabupaten Banjar, <http://sisdmk.bppsdmk.kemkes.go.id/>  
Health Agency of Banjar Regency, <http://sisdmk.bppsdmk.kemkes.go.id>

**Tabel  
Table 4.2.3**

**Jumlah Rumah Sakit Umum, Rumah Sakit Khusus, dan Puskesmas Menurut Kecamatan di Kabupaten Banjar, 2021 dan 2022**  
*Percentage of People Who Had Health Complaint During a Month Prior to The Survey by Sub District in Banjar Regency, 2021 and 2022*

Kecamatan Subdistrict	Rumah Sakit Umum General Hospital		Rumah Sakit Khusus Specialized Hospital	
	2021	2022	2021	2022
(1)	(2)	(3)	(4)	(5)
01. Aluh-Aluh	-	-	-	-
02. Beruntung Baru	-	-	-	-
03. Gambut	1	1	1	1
04. Kertak Hanyar	1	1	-	-
05. Tatah Makmur	3	-	-	-
06. Sungai Tabuk	-	-	-	-
07. Martapura	-	3	-	-
08. Martapura Timur	-	-	-	-
09. Martapura Barat	-	-	-	-
10. Astambul	-	-	-	-
11. Karang Intan	-	-	-	-
12. Aranio	-	-	-	-
13. Sungai Pinang	-	-	-	-
14. Paramasan	-	-	-	-
15. Pengaron	-	-	-	-
16. Sambung Makmur	-	-	-	-
17. Mataraman	1	1	-	-
18. Simpang Empat	-	-	-	-
19. Telaga Bauntung	-	-	-	-
20. Cintapuri Darussalam	-	-	-	-
<b>Kabupaten Banjar</b>	<b>6</b>	<b>6</b>	<b>1</b>	<b>1</b>

Lanjutan Tabel/*Continued Table* 4.2.3

Kecamatan Subdistrict	Puskesmas <sup>1</sup> Rawat Inap Public Health Center <sup>1</sup> with Inpatient Care		Puskesmas <sup>1</sup> Non Rawat Inap Public Health Center <sup>1</sup> without Inpatient Care	
	2021	2022	2021	2022
(1)	(6)	(7)	(8)	(9)
01. Aluh-Aluh	1	1	-	-
02. Beruntung Baru	-	-	1	1
03. Gambut	-	-	1	1
04. Kertak Hanyar	-	-	1	1
05. Tatah Makmur	-	-	1	1
06. Sungai Tabuk	1	1	2	2
07. Martapura	-	-	2	2
08. Martapura Timur	-	-	1	1
09. Martapura Barat	-	-	1	1
10. Astambul	-	-	1	1
11. Karang Intan	1	1	1	1
12. Aranio	-	-	1	1
13. Sungai Pinang	-	-	1	1
14. Paramasan	-	-	1	1
15. Pengaron	1	1	-	-
16. Sambung Makmur	-	-	1	1
17. Mataraman	-	-	1	1
18. Simpang Empat	-	-	2	2
19. Telaga Bauntung	-	-	1	1
20. Cintapuri Darussalam	-	-	1	1
<b>Kabupaten Banjar</b>	<b>4</b>	<b>4</b>	<b>21</b>	<b>21</b>

Catatan/Note: 1 Puskesmas yang teregistrasi/Registered Public Health Center

Sumber/Source: Dinas Kesehatan Kabupaten Banjar, Profil Kesehatan / Health Agency of Banjar Regency, Health Profile



**Tabel  
Table 4.2.4**

**Jumlah Desa/Kelurahan yang Rawan Terhadap Berbagai  
Macam Penyakit Menurut Jenis Penyakit dan Kecamatan  
di Kabupaten Banjar, 2022**  
*Number of Sensitive Village Toward Various Disease by Type  
of Disease and Subdistrict in Banjar Regency, 2022*

Kecamatan Subdistrict	Jenis Penyakit Disease			
	DBD	Campak	AFP	Malaria
(1)	(2)	(3)	(4)	(5)
01. Aluh-Aluh	2	-	1	-
02. Beruntung Baru	0	-	-	-
03. Gambut	3	1	1	-
04. Kertak Hanyar	4	-	-	-
05. Tatah Makmur	0	-	-	-
06. Sungai Tabuk	3	1	-	2
07. Martapura	14	8	2	1
08. Martapura Timur	5	4	-	-
09. Martapura Barat	0	1	1	-
10. Astambul	4	-	-	1
11. Karang Intan	11	4	3	5
12. Aranio	0	-	2	1
13. Sungai Pinang	1	-	-	-
14. Paramasan	0	-	1	-
15. Pengaron	7	1	-	2
16. Sambung Makmur	0	1	-	-
17. Mataraman	2	-	-	-
18. Simpang Empat	2	1	-	2
19. Telaga Bauntung	0	-	1	-
20. Cintapuri Darussalam	1	-	-	-
<b>Kabupaten Banjar</b>	<b>59</b>	<b>22</b>	<b>12</b>	<b>15</b>

Sumber/Source: Dinas Kesehatan Kabupaten Banjar/ Health Agency of Banjar Regency

**Tabel 4.2.5**  
**Table**

**Jumlah Kasus HIV/AIDS, IMS, DBD, Diare, TB, dan Malaria Menurut Kecamatan di Kabupaten Banjar, 2022**  
**Number of HIV/AIDS, Sexually Transmitted Infection, Dengue Fever, Diarrhea, Tuberculosis (TB), and Malaria Cases by Subdistrict in Banjar Regency, 2022**

Kecamatan Subdistrict	HIV/AIDS HIV/AIDS	IMS Sexually Transmitted Infection	DBD Dengue Fever	Diare Diarrhea	TB Tuber culosis	Malaria Malaria
(1)	(2)	(3)	(4)	(5)	(6)	(7)
01. Aluh-Aluh	...	-	2	231	33	-
02. Beruntung Baru	...	-	-	120	6	-
03. Gambut	...	1	36	211	30	-
04. Kertak Hanyar	...	-	17	151	28	1
05. Tatah Makmur	...	-	-	205	13	-
06. Sungai Tabuk	...	-	18	371	100	2
07. Martapura	...	1	76	360	125	1
08. Martapura Timur	...	1	10	343	37	-
09. Martapura Barat	...	-	-	49	32	-
10. Astambul	...	-	20	154	35	1
11. Karang Intan	...	1	24	468	51	8
12. Aranio	...	-	0	101	13	2
13. Sungai Pinang	...	-	1	132	13	-
14. Paramasan	...	-	-	48	-	-
15. Pengaron	...	-	17	140	20	2
16. Sambung Makmur	...	-	-	162	10	-
17. Mataraman	...	-	3	103	29	-
18. Simpang Empat	...	-	6	135	23	2
19. Telaga Bauntung	...	-	-	32	1	-
20. Cintapuri Darussalam	...	-	1	22	9	2
<b>Kabupaten Banjar</b>	<b>81</b>	<b>4</b>	<b>231</b>	<b>3 538</b>	<b>608</b>	<b>21</b>

Sumber/Source: Dinas Kesehatan Kabupaten Banjar/ Health Agency of Banjar Regency

**Tabel 4.2.6** Jumlah Pasangan Usia Subur (PUS) dan Peserta KB Aktif Menurut Kecamatan di Kabupaten Banjar, 2022  
**Number of Eligible Couples and Family Planning Participants by Subdistrict in Banjar Regency, 2022**

Kecamatan Subdistrict	Jumlah PUS Eligible Couples	Peserta KB Aktif Family Planning Participants			
		IUD	Pil Pill	Kondom Condom	Suntikan Injection
(1)	(2)	(3)	(4)	(5)	(6)
01. Aluh-Aluh	5 253	58	1 618	16	2 459
02. Beruntung Baru	2 546	39	893	20	1 266
03. Gambut	5 788	97	1 591	39	2 137
04. Kertak Hanyar	5 283	204	1 343	22	3 236
05. Tatak Makmur	2 235	30	870	13	5 143
06. Sungai Tabuk	11 176	95	3 381	28	3 097
07. Martapura	14 550	202	3 447	134	1 995
08. Martapura Timur	4 568	39	1 813	34	1 727
09. Martapura Barat	3 200	8	670	3	1 425
10. Astambul	5 617	43	2 207	15	1 318
11. Karang Intan	6 302	38	1 308	37	763
12. Aranio	1 695	4	411	9	1 290
13. Sungai Pinang	2 618	17	635	5	849
14. Paramasan	567	-	41	-	1 479
15. Pengaron	3 055	4	703	4	1 298
16. Sambung Makmur	2 668	3	474	1	1 496
17. Mataraman	3 752	19	1 001	12	73
18. Simpang Empat	3 944	9	919	6	339
19. Telaga Bauntung	638	14	149	1	761
20. Cintapuri Darussalam	1 894	5	490	4	865
<b>Kabupaten Banjar</b>	<b>87 349</b>	<b>928</b>	<b>23 964</b>	<b>403</b>	<b>33 016</b>

Lanjutan Tabel/*Continued Table 4.2.6*

Kecamatan <i>Subdistrict</i>	Peserta KB Aktif <i>Family Planning Participants</i>			
	Implan <i>Implants</i>	MOP	MOW	Jumlah <i>Total</i>
(1)	(7)	(8)	(9)	(10)
01. Aluh-Aluh	128	-	27	155
02. Beruntung Baru	161	-	21	182
03. Gambut	110	1	37	148
04. Kertak Hanyar	173	6	60	239
05. Tatah Makmur	249	2	112	363
06. Sungai Tabuk	472	-	35	507
07. Martapura	169	3	30	202
08. Martapura Timur	98	2	15	115
09. Martapura Barat	53	-	18	71
10. Astambul	89	-	15	104
11. Karang Intan	100	-	10	110
12. Aranio	212	2	25	239
13. Sungai Pinang	110	-	13	123
14. Paramasan	114	2	9	125
15. Pengaron	71	-	46	117
16. Sambung Makmur	41	-	4	45
17. Mataraman	3	-	-	3
18. Simpang Empat	32	-	5	37
19. Telaga Bauntung	87	2	9	98
20. Cintapuri Darussalam	87	-	6	93
<b>Kabupaten Banjar</b>	<b>2 559</b>	<b>20</b>	<b>497</b>	<b>3 076</b>

Sumber/Source: Dinas Sosial, Pemberdayaan Perempuan, Perlindungan Anak, Pengendalian Penduduk dan Keluarga Berencana Kabupaten Banjar/ *Social Service, Women's Empowerment, Child Protection, Population Control and Family Planning*

**Tabel**  
**Table 4.2.7**

**Jumlah Target Keluarga Berencana (KB) dan Pencapaian KB Baru serta KB Aktif Menurut Kecamatan di Kabupaten Banjar, 2022**  
**Number of Family Planning Target and Achivement of New and Active Participants by Subdistrict in Banjar Regency, 2022**

Kecamatan Subdistrict	KB Baru New Participant		KB Aktif Active Participant	
	PPM Baru New PPM	Pencapaian Achivement	PPM Baru New PPM	Pencapaian Achivement
(1)	(2)	(3)	(4)	(5)
01. Aluh-Aluh	1 798	218	4 019	4 314
02. Beruntung Baru	810	199	1 878	1 932
03. Gambut	1 247	117	5 110	4 067
04. Kertak Hanyar	1 569	372	5 675	3 024
05. Tatah Makmur	530	32	1 822	1 774
06. Sungai Tabuk	3 896	303	8 706	7 050
07. Martapura	5 245	175	13 576	9 350
08. Martapura Timur	744	94	3 857	3 330
09. Martapura Barat	593	15	2 330	2 300
10. Astambul	997	290	1 870	4 475
11. Karang Intan	1 482	234	4 469	5 015
12. Aranio	1 619	20	1 870	1 298
13. Sungai Pinang	3 155	163	2 425	2 094
14. Paramasan	287	4	341	118
15. Pengaron	435	26	2 485	2 216
16. Sambung Makmur	470	206	1 654	2 027
17. Mataraman	576	-	2 680	2 576
18. Simpang Empat	1 318	73	3 634	2 797
19. Telaga Bauntung	89	41	602	541
20. Cintapuri Darussalam	67	24	1 672	1 459
<b>Kabupaten Banjar</b>	<b>26 927</b>	<b>2 606</b>	<b>73 878</b>	<b>61 757</b>

Sumber/Source: Dinas Sosial, Pemberdayaan Perempuan, Perlindungan Anak, Pengendalian Penduduk dan Keluarga Berencana Kabupaten Banjar/ Social Service, Women's Empowerment, Child Protection, Population Control and Family Planning

**Tabel 4.2.8**  
**Table**

**Banyaknya Pasangan Usia Subur yang Bukan Peserta Keluarga Berencana Menurut Keadaan/Alasan dan Kecamatan di Kabupaten Banjar, 2022**  
*Number of Childbearing Age Couples Who aren't Family Planning Participants by Condition and Subdistrict in Banjar Regency, 2022*

Kecamatan Subdistrict	Hamil Pregnant	Ingin Anak Segera Want to have Children Soon	Sebab Lain Other Reasons	Tidak Ingin Anak Lagi Don't want children anymore	Jumlah Total
(1)	(2)	(3)	(4)	(5)	(6)
01. Aluh-Aluh	1	417	152	220	790
02. Beruntung Baru	-	193	116	229	538
03. Gambut	-	741	422	547	1 710
04. Kertak Hanyar	-	1 190	444	582	2 216
05. Tatah Makmur	-	208	96	147	451
06. Sungai Tabuk	-	1 337	1 168	1 560	4 065
07. Martapura	-	1 572	1 507	1 915	4 994
08. Martapura Timur	3	505	341	325	1 174
09. Martapura Barat	-	320	179	357	856
10. Astambul	-	441	263	361	1 065
11. Karang Intan	-	584	256	359	1 199
12. Aranio	-	127	92	141	360
13. Sungai Pinang	-	155	154	153	462
14. Paramasan	-	205	76	155	436
15. Pengaron	-	220	223	324	767
16. Sambung Makmur	-	311	225	79	615
17. Mataraman	-	314	458	344	1 116
18. Simpang Empat	-	316	441	340	1 097
19. Telaga Bauntung	-	25	28	29	82
20. Cintapuri Darussalam	-	128	119	152	399
<b>Kabupaten Banjar</b>	<b>4</b>	<b>9 309</b>	<b>6 760</b>	<b>8 319</b>	<b>24 392</b>

Sumber/Source: Dinas Sosial, Pemberdayaan Perempuan, Perlindungan Anak, Pengendalian Penduduk dan Keluarga Berencana Kabupaten Banjar/ Social Service, Women's Empowerment, Child Protection, Population Control and Family Planning

**Tabel 4.2.9** Jumlah Pentahapan Keluarga Berencana Menurut Kecamatan di Kabupaten Banjar, 2021  
**Number of Family Planning Level by Subdistrict in Banjar Regency, 2021**

Kecamatan Subdistrict	Jumlah Total
(1)	(2)
01. Aluh-Aluh	5 223
02. Beruntung Baru	2 505
03. Gambut	6 316
04. Kertak Hanyar	8 762
05. Tatah Makmur	2 295
06. Sungai Tabuk	12 676
07. Martapura	17 104
08. Martapura Timur	4 741
09. Martapura Barat	3 448
10. Astambul	6 278
11. Karang Intan	6 426
12. Aranio	1 287
13. Sungai Pinang	3 692
14. Paramasan	258
15. Pengaron	3 238
16. Sambung Makmur	2 955
17. Mataraman	3 862
18. Simpang Empat	5 020
19. Telaga Bauntung	698
20. Cintapuri Darussalam	2 305
<b>Kabupaten Banjar</b>	<b>99 089</b>

Sumber/Source: Dinas Sosial, Pemberdayaan Perempuan, Perlindungan Anak, Pengendalian Penduduk dan Keluarga Berencana Kabupaten Banjar/ Social Service, Women's Empowerment, Child Protection, Population Control and Family Planning

**Tabel**  
**Table** 4.2.10

**Jumlah Tempat Pelayanan KB Yang Memiliki Tenaga Kesehatan Dan Administrasi, 2022**  
**Number of Family Planning KB with Health and Administrative Staff, 2022**

Kecamatan Subdistrict	Jumlah Tempat Pelayanan KB	Tenaga Kesehatan Dan Administrasi					
		Dokter Kebidanan Kandungan	Dokter Bedah/ Urologi	Dokter Umum	Bidan	Perawat	Administrasi
(1)	(2)	(3)	(4)	(5)	(6)	(7)	(8)
01. Aluh-Aluh	1	-	-	-	1	-	-
02. Beruntung Baru	1	-	-	-	1	-	-
03. Gambut	18	-	-	-	18	-	-
04. Kertak Hanyar	1	-	-	1	1	-	-
05. Tatah Makmur	1	-	-	-	1	-	-
06. Sungai Tabuk	5	-	-	1	3	-	1
07. Martapura	5	2	-	-	4	-	-
08. Martapura Timur	4	-	-	-	4	-	-
09. Martapura Barat	3	1	-	-	1	-	-
10. Astambul	1	-	-	-	1	-	-
11. Karang Intan	2	-	-	-	2	-	-
12. Aranio	1	-	-	-	1	-	-
13. Sungai Pinang	13	-	-	-	13	-	-
14. Paramasan	1	-	-	-	1	-	-
15. Pengaron	1	-	-	-	1	-	-
16. Sambung Makmur	9	-	-	-	9	-	-
17. Mataraman	4	-	-	-	2	-	-
18. Simpang Empat	3	-	-	-	3	-	-
19. Telaga Bauntung	5	-	-	1	5	1	1
20. Cintapuri Darussalam	2	-	-	1	2	-	-
<b>Kabupaten Banjar</b>	<b>81</b>	<b>3</b>	<b>-</b>	<b>4</b>	<b>74</b>	<b>1</b>	<b>2</b>

Sumber/Source: Dinas Sosial, Pemberdayaan Perempuan, Perlindungan Anak, Pengendalian Penduduk dan Keluarga Berencana Kabupaten Banjar/ Social Service, Women's Empowerment, Child Protection, Population Control and Family Planning



**Tabel 4.2.11** Sepuluh Besar Penyakit Rawat Jalan Pada RSU Ratu Zalecha Martapura, 2022  
**Table 4.2.11** *Big Ten Outpatient Diseases at Ratu Zalecha General Hospital, 2022*

Jenis Penyakit <i>The Type of Disease</i>	Jumlah Kasus <i>Number of Cases</i>	Persentase (%) <i>Percentage (%)</i>
(1)	(2)	(3)
01. Chronic kidney disease, stage 5	304	12
02. Chronic obstructive pulmonary disease, unspecified	504	20
03. Necrosis of pulp	931	37
04. Essential (primary) hypertension	89	4
05. HIV disease resulting in multiple infections	366	15
06. Functional dyspepsia	86	3
07. Non-insulin-dependent diabetes mellitus without complications	58	2
08. Low back pain	28	1
09. Tuberculosis of lung, without mention of bacteriological or histological confirmation	88	4
10. Pulpitis	33	1
<b>Jumlah/ Total</b>	<b>2 487</b>	<b>100</b>

Sumber/Source: RSU Ratu Zalecha Martapura/ Ratu Zalecha General Hospital Martapura

**Tabel**  
**Table** 4.2.12

**Jumlah Pengunjung Poliklinik Anak Pada RSU Ratu  
Zalecha Martapura Setiap Bulan, 2022**  
**Number of Child Polyclinic Visitors at Ratu Zalecha General  
Hospital per Month, 2022**

Bulan Month	Pengunjung Baru New Visitor	Pengunjung Lama Old Visitor	Jumlah Total
(1)	(2)	(3)	(4)
01. Januari/January	26	203	229
02. Februari/February	26	145	171
03. Maret/March	27	215	242
04. April/April	24	195	219
05. Mei/May	30	184	214
06. Juni/June	43	246	289
07. Juli/July	37	231	268
08. Agustus/August	53	269	322
09. September/September	75	321	396
10. Oktober/October	78	356	434
11. November/November	73	286	359
12. Desember/December	58	322	380
<b>Jumlah/ Total</b>	<b>550</b>	<b>2 973</b>	<b>3 523</b>

Sumber/Source: RSU Ratu Zalecha Martapura/ Ratu Zalecha General Hospital Martapura

**Tabel**  
**Table** 4.2.13

**Kegiatan Imunisasi di Poliklinik Anak Pada RSU Ratu  
Zalecha Martapura Setiap Bulan, 2022**  
*Imunization Activity in Child Polyclinic at Ratu Zalecha  
General Hospital per Month, 2022*

Bulan Month	BCG	Campak	Pentabio I	Pentabio II	Pentabio III
(1)	(2)	(3)	(4)	(5)	(6)
-1. Januari/January	-	-	-	-	-
-2. Februari/February	-	3	-	-	-
-3. Maret/March	-	-	2	1	5
-4. April/April	-	-	-	-	-
-5. Mei/May	-	4	1	-	2
-6. Juni/June	-	-	1	-	1
-7. Juli/July	-	-	2	2	2
-8. Agustus/August	-	-	-	-	2
-9. September/September	-	-	-	-	1
1 -. Oktober/October	22	4	-	-	-
11. November/November	7	-	3	-	1
12. Desember/December	23	-	-	1	3
<b>Jumlah/ Total</b>	<b>52</b>	<b>11</b>	<b>9</b>	<b>4</b>	<b>17</b>

Catatan/Notes: Pentabio terdiri dari DPT Hepatitis dan Influenza/ Pentabio consists of DPT Hepatitis and Influenza

Lanjutan Tabel/*Continued Table* 4.2.13

Bulan Month	Polio I	Polio II	Polio III	Polio IV	HBO
(1)	(7)	(8)	(9)	(1 -)	(11)
-1. Januari/ <i>January</i>	-	-	3	3	73
-2. Februari/ <i>February</i>	-	-	2	-	18
-3. Maret/ <i>March</i>	2	1	-	2	74
-4. April/ <i>April</i>	-	-	-	2	18
-5. Mei/ <i>May</i>	1	-	2	-	29
-6. Juni/ <i>June</i>	1	-	2	2	69
-7. Juli/ <i>July</i>	2	2	4	-	42
-8. Agustus/ <i>August</i>	-	-	-	5	27
-9. September/ <i>September</i>	-	-	2	-	54
1 -. Oktober/ <i>October</i>	1	-	5	2	24
11. November/ <i>November</i>	-	-	-	2	42
12. Desember/ <i>December</i>	-	1	-	3	84
<b>Jumlah/ Total</b>	<b>7</b>	<b>4</b>	<b>20</b>	<b>21</b>	<b>644</b>

Sumber/*Source*: RSU Ratu Zalecha Martapura/ *Ratu Zalecha General Hospital Martapura*

**Tabel 4.2.14** Kegiatan Poliklinik Gigi Pada RSU Ratu Zalecha Martapura Setiap Bulan, 2022  
**Table 4.2.14** Dental Polyclinic Activity at Ratu Zalecha General Hospital per Month, 2022

Bulan Month	Priodont	Pulpa	Abase	Lain-Lain Others
(1)	(2)	(3)	(4)	(5)
01. Januari/January	32	181	13	80
02. Februari/February	19	137	4	73
03. Maret/March	28	177	12	110
04. April/April	23	137	15	48
05. Mei/May	21	103	6	68
06. Juni/June	39	176	6	111
07. Juli/July	6	43	8	52
08. Agustus/August	12	49	6	43
09. September/September	19	44	5	30
10. Oktober/October	18	39	4	25
11. November/November	6	72	18	63
12. Desember/December	13	59	13	40
<b>Jumlah/ Total</b>	<b>236</b>	<b>1 217</b>	<b>110</b>	<b>743</b>

Sumber/Source: RSU Ratu Zalecha Martapura/ Ratu Zalecha General Hospital Martapura

**Tabel**  
**Table** 4.2.15**Jumlah Pengunjung Poliklinik Kandungan Pada RSU Ratu Zalecha Martapura Setiap Bulan, 2022**  
**Number of Pregnancy Polyclinic Visitors at Ratu Zalecha General Hospital per Month, 2022**

Bulan Month	Pengunjung Baru New Visitor	Pengunjung Lama Old Visitor	Jumlah Total
(1)	(2)	(3)	(4)
01. Januari/January	28	130	158
02. Februari/February	32	114	146
03. Maret/March	38	145	183
04. April/April	22	165	187
05. Mei/May	24	115	139
06. Juni/June	41	154	195
07. Juli/July	26	144	170
08. Agustus/August	23	168	191
09. September/September	38	134	172
10. Oktober/October	33	148	181
11. November/November	25	149	174
12. Desember/December	37	183	220
<b>Jumlah/ Total</b>	<b>367</b>	<b>1 749</b>	<b>2 116</b>

Sumber/Source: RSU Ratu Zalecha Martapura/ Ratu Zalecha General Hospital Martapura

**Tabel 4.2.16** Kegiatan Poliklinik Kandungan (Khusus Imunisasi) Pada RSU Ratu Zalecha Martapura Setiap Bulan, 2022  
**Table 4.2.16** Pregnancy Polyclinic Activity (Imunization Only) at Ratu Zalecha General Hospital per Month, 2022

Bulan Month	Bumil Pregnant		Catan Catan	
	TT 1	TT 2	TT 1	TT 2
(1)	(2)	(3)	(4)	(5)
01. Januari/January	3	2	-	-
02. Februari/February	4	3	2	1
03. Maret/March	2	4	-	-
04. April/April	2	2	-	-
05. Mei/May	3	3	-	-
06. Juni/June	3	3	1	1
07. Juli/July	-	1	-	-
08. Agustus/August	2	2	-	-
09. September/September	-	-	2	1
10. Oktober/October	-	-	-	-
11. November/November	-	-	1	-
12. Desember/December	3	-	1	-
<b>Jumlah/ Total</b>	<b>22</b>	<b>20</b>	<b>7</b>	<b>3</b>

Sumber/Source: RSU Ratu Zalecha Martapura/ Ratu Zalecha General Hospital Martapura

**Tabel**  
**Table** 4.2.17

**Jumlah Kelahiran Hidup dan Kelahiran Mati Pada RSU Ratu Zalecha Martapura Setiap Bulan, 2022**  
**Number of Life Birth and Stillbirth at Ratu Zalecha General Hospital per Month, 2022**

Bulan Month	Kelahiran Hidup Life Birth	Kelahiran Mati Stillbirth	Jumlah Total
(1)	(2)	(3)	(4)
01. Januari/January	104	2	137
02. Februari/February	110	2	138
03. Maret/March	120	1	145
04. April/April	119	2	160
05. Mei/May	147	5	186
06. Juni/June	156	3	158
07. Juli/July	12	2	163
08. Agustus/August	134	1	187
09. September/September	130	1	158
10. Oktober/October	128	3	183
11. November/November	146	1	163
12. Desember/December	139	1	140
<b>Jumlah/ Total</b>	<b>1 445</b>	<b>24</b>	<b>1 918</b>

Sumber/Source: RSU Ratu Zalecha Martapura/ Ratu Zalecha General Hospital Martapura



**Tabel**  
**Table 4.2.18****Kegiatan Radiologi Pada RSUD Ratu Zalecha Martapura  
Setiap Bulan, 2022**  
*Radiology Activity at Ratu Zalecha General Hospital per  
Month, 2022*

Bulan Month	Jenis Radiologi Type of Radiology					Jumlah Total
	Thorax	BNO	CRA	EXT	Gigi Dental	
(1)	(2)	(3)	(4)	(5)	(6)	(7)
01. Januari/January	646	153	33	136	53	1 021
02. Februari/February	717	135	65	107	38	1 062
03. Maret/March	694	140	62	155	44	1 095
04. April/April	469	118	72	113	47	819
05. Mei/May	556	165	78	159	58	1 016
06. Juni/June	579	176	104	134	94	1 087
07. Juli/July	600	136	73	163	68	1 040
08. Agustus/August	608	119	84	170	69	1 050
09. September/September	566	151	75	195	52	1 039
10. Oktober/October	628	162	98	190	51	1 129
11. November/November	694	141	94	184	56	1 169
12. Desember/December	662	114	89	153	51	1 069
<b>Jumlah/ Total</b>	<b>7 419</b>	<b>1 710</b>	<b>927</b>	<b>1 859</b>	<b>681</b>	<b>12 596</b>

Sumber/Source: RSUD Ratu Zalecha Martapura/ Ratu Zalecha General Hospital Martapura

**Tabel**  
**Table** 4.2.19**Jumlah Pasien yang Keluar Berdasarkan Alasannya Pada  
RSU Ratu Zalecha Martapura Setiap Bulan, 2022**  
**Number of Discharged Patient by Reasons at Ratu Zalecha  
General Hospital per Month, 2022**

Bulan Month	Dipulangkan Repatriated	Permintaan Sendiri Self Request	Dirujuk Referred	Meninggal Pass Away	Jumlah Total
(1)	(2)	(3)	(4)	(5)	(6)
01. Januari/January	848	31	6	56	941
02. Februari/February	697	33	12	45	787
03. Maret/March	780	25	16	39	860
04. April/April	758	30	13	51	852
05. Mei/May	796	43	10	60	909
06. Juni/June	961	42	8	61	1 072
07. Juli/July	972	40	11	47	1 070
08. Agustus/August	921	37	7	63	1 028
09. September/September	1 045	39	6	59	1 149
10. Oktober/October	1 110	58	7	72	1 247
11. November/November	1 160	47	11	57	1 75
12. Desember/December	1 126	18	12	64	1 220
<b>Jumlah/ Total</b>	<b>11 174</b>	<b>443</b>	<b>119</b>	<b>674</b>	<b>12 410</b>

Sumber/Source: RSU Ratu Zalecha Martapura/ Ratu Zalecha General Hospital Martapura

**Tabel 4.2.20** Kunjungan Pasien Rawat Jalan Pada Poliklinik di RSU Ratu Zalecha Martapura, 2022  
**Table** *Outpatient Visit at Polyclinics in Ratu Zalecha General Hospital per Month, 2022*

Poliklinik <i>Polyclinic</i>	Kunjungan Baru <i>New Visit</i>	Kunjungan Ulang <i>Revisit</i>	Jumlah <i>Total</i>
(1)	(2)	(3)	(4)
01. Anak	550	2 973	3 523
02. Bedah Umum	318	1 984	2 302
03. Bedah Vaskuler	132	703	835
04. Endokrin-Metabolik-Diabetes	149	3 507	3 656
05. Endoskopi	-	3	3
06. Gastroenterologi-Hepatologi	4	10	14
07. Geriatri	3	154	157
08. Gigi	371	1 919	2 290
09. Gigi Endodonsi	27	567	594
10. Gigi Periodonti	23	361	384
11. Gizi	39	270	309
12. Hematologi-Onkologi Medik	40	1 411	1 451
13. Hemodialisa	3	4 780	4 783
14. IGD	2 420	3 428	5 848
15. Jantung	112	1 999	2 111
16. Jiwa	479	5 879	6 358
17. Kebidanan & Kandungan	367	1 749	2 116
18. Kulit & Kelamin	367	2 792	3 159
19. Laboratorium Klinik	413	590	1 003
20. Mata	721	2 276	2 997
21. Orthopedi	334	1 940	2 274
22. Paru	371	4 045	4 416
23. Penyakit Dalam	555	6 839	7 394
24. Psikologi	34	46	80
25. Radiologi	866	373	1 239
26. Rehabilitasi Medik	75	8 389	8 464
27. Saraf	248	5 218	5 466
28. TB DOTS	4	204	208

Lanjutan Tabel/*Continued Table* 4.2.20

Poliklinik <i>Polyclinic</i>	Kunjungan Baru <i>New Visit</i>	Kunjungan Ulang <i>Revisit</i>	Jumlah <i>Total</i>
(1)	(2)	(3)	(4)
29. THT	628	1 980	2 608
30. Tumbuh Kembang	2	-	2
31. Umum / MCU	698	681	1 379
32. VCT	65	1 699	1 764
<b><i>Jumlah/ Total</i></b>	<b>10 418</b>	<b>68 769</b>	<b>79 187</b>

Sumber/*Source*: RSU Ratu Zalecha Martapura/ *Ratu Zalecha General Hospital Martapura*

**Tabel 4.2.21** Tingkat Pemanfaatan Poliklinik Rawat Jalan Pada RSU Ratu Zalecha Martapura, 2022  
**Utilization Rate of Outpatient Polyclinic at Ratu Zalecha General Hospital per Month, 2022**

Poliklinik Polyclinic	Umum General	Askes/BPJS Health Insurance	Jamkesda Regional Health Insurance	Asuransi Insurance	Lainnya Others	Jumlah Total
(1)	(2)	(3)	(4)	(5)	(6)	(7)
01. Anak	883	2 536	104	-	-	3 523
02. Bedah Umum	496	1 745	45	14	2	2 302
03. Bedah Vaskuler	47	777	8	3	-	835
04. Endokrin-Metabolik-Diabetes	117	3 524	-	-	15	3 656
05. Endoskopi	-	3	-	-	-	3
06. Gastroenterologi-Hepatologi	4	10	-	-	-	14
07. Geriatri	1	156	-	-	-	157
08. Gigi	909	1 367	-	1	13	2 290
09. Gigi Endodonsi	33	561	-	-	-	594
10. Gigi Periodonti	10	374	-	-	-	384
11. Gizi	88	219	1	-	1	309
12. Hematologi-Onkologi Medik	116	1 317	17	-	1	1 451
13. Hemodialisa	11	4 769	3	-	-	4 783
14. IGD	2 459	3 346	15	20	8	5 848
15. Jantung	368	1 717	6	-	20	2 111
16. Jiwa	1 409	4 908	38	1	2	6 358
17. Kebidanan & Kandungan	544	1 491	81	-	-	2 116
18. Kulit & Kelamin	662	2 479	12	4	2	3 159
19. Laboratorium Klinik	921	32	2	-	48	1 003
20. Mata	997	1 974	3	-	23	2 997
21. Orthopedi	459	1 726	7	66	16	2 274
22. Paru	610	3 764	37	-	5	4 416
23. Penyakit Dalam	1 066	6 216	63	1	48	7 394
24. Psikologi	77	3	-	-	-	80
25. Radiologi	1 145	82	-	-	12	1 239
26. Rehabilitasi Medik	186	8 273	-	1	4	8 464
27. Saraf	683	4 726	28	6	23	5 466
28. TB DOTS	42	162	4	-	-	208

Lanjutan Tabel/*Continued Table* 4.2.21

<b>Poliklinik Polyclinic</b>	<b>Umum General</b>	<b>Askes/BPJS Health Insurance</b>	<b>Jamkesda Regional Health Insurance</b>	<b>Asuransi Insurance</b>	<b>Lainnya Others</b>	<b>Jumlah Total</b>
(1)	(2)	(3)	(4)	(5)	(6)	(7)
29. THT	1 280	1 318	4	-	6	2 608
30. Tumbuh Kembang	2	-	-	-	-	2
31. Umum / MCU	1 349	26	-	-	4	1 379
32. VCT	522	1 240	1	-	1	1 764
<b><i>Jumlah/Total</i></b>	<b>17 496</b>	<b>60 841</b>	<b>479</b>	<b>117</b>	<b>254</b>	<b>79 187</b>

Sumber/*Source*: RSU Ratu Zalecha Martapura/ *Ratu Zalecha General Hospital Martapura*

**Tabel** 4.2.22 **Tingkat Pemanfaatan Rawat Jalan di RSU Ratu Zalecha Martapura Setiap Bulan, 2022**  
**Table** 4.2.22 **Outpatient Utilization Rate of Ratu Zalecha General Hospital per Month, 2022**

Poliklinik Polyclinic	Umum General	Askes/BPJS Health Insurance	Jamkesda Regional Health Insurance	Asuransi Insurance	Lainnya Others	Jumlah Total
(1)	(2)	(3)	(4)	(5)	(6)	(7)
01. Januari/January	1 935	4 786	49	3	21	6 794
02. Februari/February	1 046	4 175	22	4	18	5 265
03. Maret/March	1 629	4 937	36	20	24	6 646
04. April/April	1 306	4 469	35	9	24	5 843
05. Mei/May	1 333	4 045	30	12	13	5 433
06. Juni/June	1 563	4 978	58	7	21	6 627
07. Juli/July	1 297	5 029	52	5	16	6 399
08. Agustus/August	1 425	5 450	40	6	18	6 939
09. September/September	1 456	5 356	46	12	20	6 890
10. Oktober/October	1 460	5 734	39	10	20	7 263
11. November/November	1 631	5 881	38	11	34	7 595
12. Desember/December	1 415	6 001	34	18	25	7 493
<b>Jumlah/ Total</b>	<b>17 496</b>	<b>60 841</b>	<b>479</b>	<b>117</b>	<b>254</b>	<b>79 187</b>

Sumber/Source: RSU Ratu Zalecha Martapura/ Ratu Zalecha General Hospital Martapura

**Tabel**  
**Table** 4.2.23**Tingkat Pemanfaatan Rawat Inap di RSUD Ratu Zalecha  
Martapura Setiap Bulan, 2022**  
*Inpatient Utilization Rate of Ratu Zalecha General Hospital  
per Month, 2022*

Poliklinik Polyclinic	Umum General	Askes/BPJS Health Insurance	Jamkesda Regional Health Insurance	Asuransi Insurance	Lainnya Others	Jumlah Total
(1)	(2)	(3)	(4)	(5)	(6)	(7)
01. Januari/January	132	720	84	4	1	941
02. Februari/February	74	647	62	3	1	787
03. Maret/March	83	703	67	6	1	860
04. April/April	96	676	76	4	-	852
05. Mei/May	122	722	61	4	-	909
06. Juni/June	140	824	108	-	1	1073
07. Juli/July	135	824	107	3	1	1070
08. Agustus/August	136	789	95	8	-	1028
09. September/September	146	897	99	5	2	1149
10. Oktober/October	170	977	97	2	1	1247
11. November/November	154	1029	87	2	4	1276
12. Desember/December	150	997	70	1	2	1220
<b>Jumlah/ Total</b>	<b>1 538</b>	<b>9 805</b>	<b>1 013</b>	<b>42</b>	<b>14</b>	<b>12 412</b>

Sumber/Source: RSUD Ratu Zalecha Martapura/ Ratu Zalecha General Hospital Martapura



**Tabel 4.2.24** Kegiatan Rujukan pada RSU Ratu Zalecha Martapura Menurut Jenis Pelayanan Spesialisnya, 2022  
*Reference Activity at Ratu Zalecha General Hospital by The Type of Specialist Service, 2022*

Jenis Pelayanan Spesialis <i>Type of Specialist Service</i>	Pusat Kesehatan Masyarakat		
	<i>Public Health Center</i>	<i>RS Lain Other Hospital</i>	<i>Dokter Swasta Private Doctor</i>
(1)	(2)	(3)	(4)
01. Anak	569	300	129
02. Bedah Onkologi	566	317	151
03. Bedah Umum	574	399	131
04. Fisioterapi	1 034	2 172	451
05. Gigi	407	265	136
06. Gizi	4	6	4
07. Jantung	2 512	1 647	610
08. Jiwa	568	462	207
09. Kulit & Kelamin	470	537	201
10. Mata	2 006	911	607
11. Obsgyn	1 100	535	332
12. Orthopedi	383	252	161
13. Paru	1 270	921	303
14. Penyakit Dalam	2 869	2 167	995
15. Psikologi	-	-	-
16. Saraf	2 412	1 751	738
17. THT	556	353	268
<b>Jumlah/ Total</b>	<b>17 300</b>	<b>12 995</b>	<b>5 424</b>

Sumber/Source: RSU Ratu Zalecha Martapura/ Ratu Zalecha General Hospital Martapura

### 4.3 AGAMA DAN SOSIAL LAINNYA RELIGION AND OTHER SOCIAL AFFAIRS

**Tabel 4.3.1** Jumlah Penduduk Menurut Kecamatan dan Agama yang Dianut di Kabupaten Banjar, 2022  
*Population by Subdistrict and Religion in Banjar Regency, 2022*

Kecamatan Subdistrict	Islam	Protestan Christian	Katolik Catholic	Hindu	Budha Buddha	Khonghucu Khonghucu	Kepercayaan Others
(1)	(2)	(3)	(4)	(5)	(6)	(7)	(8)
01. Aluh-Aluh	28 801	4	-	1	-	-	-
02. Beruntung Baru	14 592	2	-	-	-	-	-
03. Gambut	43 223	130	50	9	24	2	-
04. Kertak Hanyar	39 260	566	386	13	215	1	-
05. Tatah Makmur	12 991	-	-	-	-	-	-
06. Sungai Tabuk	60 498	153	22	17	6	-	-
07. Martapura	121 598	306	137	17	127	1	-
08. Martapura Timur	30 011	-	-	-	-	-	-
09. Martapura Barat	19 078	3	6	-	-	-	-
10. Astambul	35 515	4	12	-	-	-	-
11. Karang Intan	35 738	25	6	-	4	-	-
12. Aranio	9 063	-	-	-	-	-	-
13. Sungai Pinang	13 845	91	1	61	-	2	1
14. Paramasan	2 028	103	20	1 555	-	3	34
15. Pengaron	16 788	1	-	-	-	-	-
16. Sambung Makmur	12 120	1	-	-	-	-	-
17. Mataraman	24 867	59	28	1	-	-	-
18. Simpang Empat	23 212	27	2	1	-	-	-
19. Telaga Bauntung	3 325	-	-	-	-	-	-
20. Cintapuri Darussalam	10 839	19	14	-	-	-	-
<b>Kabupaten Banjar</b>	<b>557 392</b>	<b>1 494</b>	<b>684</b>	<b>1 675</b>	<b>376</b>	<b>9</b>	<b>35</b>

Sumber/Source: Dinas Kependudukan dan Pencatatan Sipil Kabupaten Banjar/ Residency and Civil Registry Regency- of Banjar Regency

**Tabel**  
**Table 4.3.2****Jumlah Tempat Peribadatan Menurut Kecamatan di  
Kabupaten Banjar, 2022**  
**Number of Places of Worship by Subdistrict and Religion in  
Banjar Regency, 2022**

Kecamatan Subdistrict	Masjid Mosque	Mushola Pray Room	Gereja Protestan Protestant Church	Gereja Katholik Catholic Church	Pura Temple	Vihara
(1)	(2)	(3)	(4)	(5)	(6)	(7)
01. Aluh-Aluh	22	-	-	-	-	-
02. Beruntung Baru	14	-	-	-	-	-
03. Gambut	21	-	-	-	-	-
04. Kertak Hanyar	18	-	-	-	-	-
05. Tatah Makmur	7	-	-	-	-	-
06. Sungai Tabuk	32	-	-	-	-	-
07. Martapura	22	-	-	-	-	-
08. Martapura Timur	13	-	-	-	-	-
09. Martapura Barat	9	-	-	-	-	-
10. Astambul	22	-	-	-	-	-
11. Karang Intan	32	-	-	-	-	-
12. Aranio	16	-	-	-	-	-
13. Sungai Pinang	21	-	-	-	-	-
14. Paramasan	5	4	-	-	-	-
15. Pengaron	19	-	-	-	-	-
16. Sambung Makmur	26	-	-	-	-	-
17. Mataraman	30	-	-	-	-	-
18. Simpang Empat	37	-	-	-	-	-
19. Telaga Bauntung	5	-	-	-	-	-
20. Cintapuri Darussalam	-	-	-	-	-	-
<b>Kabupaten Banjar</b>	<b>371</b>	<b>4</b>	<b>-</b>	<b>-</b>	<b>-</b>	<b>-</b>

Sumber/Source: Kementerian Agama Kabupaten Banjar/ Religion Ministry of Banjar Regency

**Tabel**  
**Table** 4.3.3

**Jumlah Desa<sup>1</sup>/Kelurahan yang Mengalami Bencana Alam<sup>2</sup>  
Menurut Kecamatan, 2020-2022**  
*Number of Villages<sup>1</sup> that Had Natural Disaster<sup>2</sup> by Sub  
District, 2020-2022*

Kecamatan Subdistrict	Banjir/Flood		
	2020 <sup>3</sup>	2021	2022
(1)	(2)	(3)	(4)
01. Aluh-Aluh	-	6	-
02. Beruntung Baru	-	-	-
03. Gambut	-	-	-
04. Kertak Hanyar	1	2	-
05. Tatah Makmur	-	-	-
06. Sungai Tabuk	-	6	-
07. Martapura	3	16	-
08. Martapura Timur	2	10	-
09. Martapura Barat	2	13	-
10. Astambul	-	-	-
11. Karang Intan	-	6	-
12. Aranio	-	-	-
13. Sungai Pinang	1	5	-
14. Paramasan	-	-	-
15. Pengaron	2	4	-
16. Sambung Makmur	-	-	-
17. Mataraman	1	4	-
18. Simpang Empat	2	5	-
19. Telaga Bauntung	1	4	-
20. Cintapuri Darussalam	4	8	-
<b>Kabupaten Banjar</b>	<b>19</b>	<b>89</b>	<b>-</b>

Lanjutan Tabel/Continued Table 4.3.3

Kecamatan Subdistrict	Gempa Bumi/Earthquake		
	2020 <sup>3</sup>	2021	2022
(1)	(5)	(6)	(7)
01. Aluh-Aluh	-	-	-
02. Beruntung Baru	-	-	-
03. Gambut	-	-	-
04. Kertak Hanyar	-	-	-
05. Tatah Makmur	-	-	-
06. Sungai Tabuk	-	-	-
07. Martapura	-	-	-
08. Martapura Timur	-	-	-
09. Martapura Barat	-	-	-
10. Astambul	-	-	-
11. Karang Intan	-	-	-
12. Aranio	-	-	-
13. Sungai Pinang	-	-	-
14. Paramasan	-	-	-
15. Pengaron	-	-	-
16. Sambung Makmur	-	-	-
17. Mataraman	-	-	-
18. Simpang Empat	-	-	-
19. Telaga Bauntung	-	-	-
20. Cintapuri Darussalam	-	-	-
<b>Kabupaten Banjar</b>	-	-	-

Lanjutan Tabel/*Continued Table 4.3.3*

Kecamatan <i>Subdistrict</i>	Tanah Longsor/ <i>Landslide</i>		
	2020 <sup>3</sup>	2021	2022
(1)	(8)	(9)	(10)
01. Aluh-Aluh	-	-	-
02. Beruntung Baru	-	-	-
03. Gambut	-	-	-
04. Kertak Hanyar	-	-	-
05. Tatah Makmur	-	-	-
06. Sungai Tabuk	-	-	-
07. Martapura	-	-	-
08. Martapura Timur	-	-	-
09. Martapura Barat	-	-	-
10. Astambul	-	-	-
11. Karang Intan	-	-	-
12. Aranio	-	-	-
13. Sungai Pinang	-	-	-
14. Paramasan	1	2	-
15. Pengaron	-	2	-
16. Sambung Makmur	-	-	-
17. Mataraman	2	2	-
18. Simpang Empat	-	1	-
19. Telaga Bauntung	-	-	-
20. Cintapuri Darussalam	-	-	-
<b>Kabupaten Banjar</b>	<b>3</b>	<b>7</b>	<b>-</b>

Catatan/*Note*: 1 Desa pada tabel ini termasuk Unit Permukiman Transmigrasi (UPT) yang masih dibina oleh kementerian terkait dan nagari di Provinsi Sumatera Barat/*Villages in this table are included in Transmigration Settlement Unit which is still fostered by the relevant ministries and the nagari in the Province of Sumatera Barat*

2 Kejadian dalam setahun sebelum tahun pencacahan/*Occured during the last one year before the enumeration years*

3 Data pada periode Januari - Mei 20210

Sumber/*Source*: BPS, Pendataan Potensi Desa (Podes)/ *BPS-Statistics Indonesia, Village Potential Data Collecting*

**Tabel 4.3.4** Jumlah Pernikahan dan Rujuk Menurut Kecamatan di Kabupaten Banjar, 2022  
**Table 4.3.4** Number of Marriages and Reconciliations by Subdistrict in Banjar Regency, 2022

Kecamatan Subdistrict	Pernikahan Marriages	Rujuk Reconciliations
(1)	(2)	(3)
01. Aluh-Aluh	186	-
02. Beruntung Baru	112	-
03. Gambut	319	-
04. Kertak Hanyar	301	-
05. Tatah Makmur	83	-
06. Sungai Tabuk	403	-
07. Martapura	741	-
08. Martapura Timur	203	-
09. Martapura Barat	119	-
10. Astambul	248	-
11. Karang Intan	220	-
12. Aranio	41	-
13. Sungai Pinang	55	-
14. Paramasan	15	-
15. Pengaron	77	-
16. Sambung Makmur	62	-
17. Mataraman	190	-
18. Simpang Empat	246	-
19. Telaga Bauntung	16	-
20. Cintapuri Darussalam	-	-
<b>Kabupaten Banjar</b>	<b>3 637</b>	<b>-</b>

Sumber/Source: Kementerian Agama Kabupaten Banjar/ Religion Ministry of Banjar Regency

**Tabel**  
**Table** 4.3.5

**Jumlah Pernikahan dan Rujuk Menurut Bulan di  
Kabupaten Banjar, 2022**  
*Number of Marriages and Reconciliations by Month in  
Banjar Regency, 2022*

Bulan Month	Pernikahan Marriages	Rujuk Reconciliations
(1)	(2)	(3)
01. Januari/January	279	-
02. Februari/February	303	-
03. Maret/March	448	-
04. April/April	240	-
05. Mei/May	164	-
06. Juni/June	174	-
07. Juli/July	479	-
08. Agustus/August	261	-
09. September/September	229	-
10. Oktober/October	388	-
11. November/November	307	-
12. Desember/December	365	-
<b>Kabupaten Banjar</b>	<b>3 637</b>	-

Sumber/Source: Kementerian Agama Kabupaten Banjar/ Religion Ministry of Banjar Regency



**Tabel**  
**Table** 4.3.6**Calon Jamaah Haji Menurut Kecamatan dan Jenis Kelamin  
di Kabupaten Banjar, 2022**  
**Moslem Pilgrim Applicants by Subdistrict and Sex in Banjar  
Regency, 2022**

Kecamatan Subdistrict	Jenis Kelamin Sex		Jumlah Total
	Laki-Laki Male	Perempuan Female	
(1)	(2)	(3)	(4)
01. Aluh-Aluh	2	2	4
02. Beruntung Baru	1	1	2
03. Gambut	6	7	13
04. Kertak Hanyar	2	5	7
05. Tatah Makmur	0	1	1
06. Sungai Tabuk	6	5	11
07. Martapura	30	43	73
08. Martapura Timur	11	12	23
09. Martapura Barat	7	9	16
10. Astambul	7	10	17
11. Karang Intan	6	11	17
12. Aranio	0	1	1
13. Sungai Pinang	0	0	0
14. Paramasan	0	0	0
15. Pengaron	11	11	22
16. Sambung Makmur	1	1	2
17. Mataraman	2	4	6
18. Simpang Empat	4	4	8
19. Telaga Bauntung	0	0	0
20. Cintapuri Darussalam	0	0	0
<b>Kabupaten Banjar</b>	<b>96</b>	<b>127</b>	<b>223</b>

Sumber/Source: Kementerian Agama Kabupaten Banjar/ Religion Ministry of Banjar Regency

**Tabel**  
**Table** 4.3.7**Calon Jamaah Haji Menurut Kecamatan dan Kelompok Umur di Kabupaten Banjar, 2022**  
**Moslem Pilgrim Applicants by Subdistrict and Age Group in Banjar Regency, 2022**

Kecamatan Subdistrict	Jenis Kelamin Sex					Jumlah Total
	<18	18-50	51-65	66-75	>75	
(1)	(2)	(3)	(4)	(5)	(6)	(7)
01. Aluh-Aluh	-	2	2	-	-	4
02. Beruntung Baru	-	1	1	-	-	2
03. Gambut	-	7	6	-	-	13
04. Kertak Hanyar	-	2	5	-	-	7
05. Tatah Makmur	-	1	-	-	-	1
06. Sungai Tabuk	-	4	6	1	-	11
07. Martapura	-	50	22	1	-	73
08. Martapura Timur	-	17	5	1	-	23
09. Martapura Barat	-	16	-	-	-	-
10. Astambul	-	10	7	-	-	17
11. Karang Intan	-	5	12	-	-	17
12. Aranio	-	-	1	-	-	1
13. Sungai Pinang	-	-	-	-	-	-
14. Paramasan	-	-	-	-	-	-
15. Pengaron	-	13	9	-	-	22
16. Sambung Makmur	-	1	1	-	-	2
17. Mataraman	-	-	6	-	-	6
18. Simpang Empat	-	7	1	-	-	8
19. Telaga Bauntung	-	-	-	-	-	-
20. Cintapuri Darussalam	-	-	-	-	-	-
<b>Kabupaten Banjar</b>	-	<b>136</b>	<b>84</b>	<b>3</b>	-	<b>223</b>

Sumber/Source: Kementerian Agama Kabupaten Banjar/ Religion Ministry of Banjar Regency

**Tabel**  
**Table 4.3.8****Calon Jamaah Haji Menurut Kecamatan dan Pekerjaan di  
Kabupaten Banjar, 2022**  
*Moslem Pilgrim Applicants by Subdistrict and Kind of Job in  
Banjar Regency, 2022*

Kecamatan Subdistrict	PNS Civil Servant	TNI/POLRI Indonesian Army	Pedagang Trader	Petani Farmer	Pekerjaan Swasta Private Job
(1)	(2)	(3)	(4)	(5)	(6)
01. Aluh-Aluh	2	-	-	-	-
02. Beruntung Baru	-	-	-	2	-
03. Gambut	3	-	2	1	3
04. Kertak Hanyar	3	-	-	-	-
05. Tatah Makmur	-	-	-	-	-
06. Sungai Tabuk	5	-	1	-	1
07. Martapura	13	1	16	-	13
08. Martapura Timur	2	-	3	3	3
09. Martapura Barat	-	-	5	2	3
10. Astambul	5	-	2	-	4
11. Karang Intan	2	-	4	1	6
12. Aranio	-	-	-	-	-
13. Sungai Pinang	-	-	-	-	-
14. Paramasan	-	-	-	-	-
15. Pengaron	2	-	3	4	4
16. Sambung Makmur	-	-	-	1	-
17. Mataraman	2	-	-	-	2
18. Simpang Empat	-	-	1	1	1
19. Telaga Bauntung	-	-	-	-	-
20. Cintapuri Darussalam	-	-	-	-	-
<b>Kabupaten Banjar</b>	<b>39</b>	<b>1</b>	<b>37</b>	<b>15</b>	<b>40</b>

Lanjutan Tabel/*Continued Table* 4.3.8

Kecamatan <i>Subdistrict</i>	Ibu Rumah Tangga <i>Housewife</i>	Pelajar/ Mahasiswa <i>Student</i>	Pensiunan <i>Retired</i>	Lainnya <i>Others</i>	Jumlah <i>Total</i>
(1)	(8)	(9)	(10)	(11)	(12)
01. Aluh-Aluh	-	-	-	-	-
02. Beruntung Baru	-	-	-	-	-
03. Gambut	-	-	-	-	-
04. Kertak Hanyar	-	-	-	-	-
05. Tatah Makmur	-	-	-	-	-
06. Sungai Tabuk	-	-	-	-	-
07. Martapura	-	-	-	-	-
08. Martapura Timur	-	-	-	-	-
09. Martapura Barat	-	-	-	-	-
10. Astambul	-	-	-	-	-
11. Karang Intan	-	-	-	-	-
12. Aranio	-	-	-	-	-
13. Sungai Pinang	-	-	-	-	-
14. Paramasan	-	-	-	-	-
15. Pengaron	-	-	-	-	-
16. Sambung Makmur	-	-	-	-	-
17. Mataraman	-	-	-	-	-
18. Simpang Empat	-	-	-	-	-
19. Telaga Bauntung	-	-	-	-	-
20. Cintapuri Darussalam	-	-	-	-	-
<b>Kabupaten Banjar</b>	-	-	-	-	-

Sumber/*Source*: Kementerian Agama Kabupaten Banjar/ *Religion Ministry of Banjar Regency*

**Tabel**  
**Table** 4.3.9**Calon Jamaah Haji Menurut Kecamatan dan Tingkat Pendidikan di Kabupaten Banjar, 2022**  
**Moslem Pilgrim Applicants by Subdistrict and Educational Level in Banjar Regency, 2022**

Kecamatan Subdistrict	Belum/Tamat SD Not Yet/ Graduated Primary School	SMP Junior High School	SMA Senior High School	Diploma Diploma
(1)	(2)	(3)	(4)	(5)
01. Aluh-Aluh	1	-	3	...
02. Beruntung Baru	-	-	2	...
03. Gambut	3	-	3	...
04. Kertak Hanyar	2	1	2	...
05. Tatah Makmur	1	-	-	...
06. Sungai Tabuk	2	-	2	...
07. Martapura	13	11	33	...
08. Martapura Timur	14	1	6	...
09. Martapura Barat	12	-	3	...
10. Astambul	6	4	3	...
11. Karang Intan	4	6	6	...
12. Aranio	1	-	-	...
13. Sungai Pinang	-	-	-	...
14. Paramasan	-	-	-	...
15. Pengaron	11	5	6	...
16. Sambung Makmur	2	-	-	...
17. Mataraman	4	-	1	...
18. Simpang Empat	4	1	2	...
19. Telaga Bauntung	-	-	-	...
20. Cintapuri Darussalam	-	-	-	...
<b>Kabupaten Banjar</b>	<b>80</b>	<b>29</b>	<b>72</b>	<b>...</b>

Lanjutan Tabel/*Continued Table* 4.3.9

Kecamatan <i>Subdistrict</i>	Strata I <i>Bachelor Degree</i>	Strata II <i>Master Degree</i>	Strata III <i>Doctor Degree</i>	Jumlah <i>Total</i>
(1)	(6)	(7)	(8)	(9)
01. Aluh-Aluh	-	-	...	4
02. Beruntung Baru	-	-	...	2
03. Gambut	6	1	...	13
04. Kertak Hanyar	2	-	...	7
05. Tatah Makmur	-	-	...	1
06. Sungai Tabuk	7	-	...	11
07. Martapura	16	-	...	73
08. Martapura Timur	2	-	...	23
09. Martapura Barat	1	-	...	16
10. Astambul	4	-	...	17
11. Karang Intan	1	-	...	17
12. Aranio	-	-	...	1
13. Sungai Pinang	-	-	...	-
14. Paramasan	-	-	...	-
15. Pengaron	-	-	...	22
16. Sambung Makmur	-	-	...	2
17. Mataraman	1	-	...	6
18. Simpang Empat	1	-	...	8
19. Telaga Bauntung	-	-	...	-
20. Cintapuri Darussalam	-	-	...	-
<b>Kabupaten Banjar</b>	<b>41</b>	<b>1</b>	<b>...</b>	<b>223</b>

Sumber/*Source*: Kementerian Agama Kabupaten Banjar/ *Religion Ministry of Banjar Regency*

**Tabel**  
**Table 4.3.10****Calon Jamaah Haji Menurut Kecamatan dan Tempat  
Penyetoran ONH di Kabupaten Banjar, 2022**  
**Moslem Pilgrim Applicants by Subdistrict and ONH Deposit  
Place in Banjar Regency, 2022**

Kecamatan Subdistrict	BRI Syariah	BNI Syariah	BSM	Jumlah Total
(1)	(2)	(3)	(4)	(8)
01. Aluh-Aluh	-	4	-	4
02. Beruntung Baru	-	2	-	2
03. Gambut	7	-	6	13
04. Kertak Hanyar	2	5	-	7
05. Tatah Makmur	1	-	-	-
06. Sungai Tabuk	5	2	4	11
07. Martapura	25	23	25	73
08. Martapura Timur	12	5	6	23
09. Martapura Barat	13	3	-	16
10. Astambul	8	8	1	17
11. Karang Intan	2	4	11	17
12. Aranio	1	-	-	1
13. Sungai Pinang	-	-	-	-
14. Paramasan	-	-	-	-
15. Pengaron	16	6	-	22
16. Sambung Makmur	-	-	2	2
17. Mataraman	2	3	1	6
18. Simpang Empat	7	1	-	8
19. Telaga Bauntung	-	-	-	-
20. Cintapuri Darussalam	-	-	-	-
<b>Kabupaten Banjar</b>	<b>101</b>	<b>66</b>	<b>56</b>	<b>223</b>

Sumber/Source: Kementerian Agama Kabupaten Banjar/ Religion Ministry of Banjar Regency

**Tabel**  
**Table** 4.3.11

**Calon Jamaah Haji Menurut Kecamatan dan Status Keberangkatan di Kabupaten Banjar, 2022**  
**Moslem Pilgrim Applicants by Subdistrict and Departure Status in Banjar Regency, 2022**

Kecamatan Subdistrict	Belum Pernah Ibadah Haji Never Pilgrim	Pernah Ibadah Haji Ever Pilgrim	Jumlah Total
(1)	(2)	(3)	(4)
01. Aluh-Aluh	4	-	4
02. Beruntung Baru	2	-	2
03. Gambut	13	-	13
04. Kertak Hanyar	7	-	7
05. Tatah Makmur	1	-	1
06. Sungai Tabuk	11	-	11
07. Martapura	71	2	73
08. Martapura Timur	22	1	23
09. Martapura Barat	16	-	16
10. Astambul	14	3	17
11. Karang Intan	17	-	17
12. Aranio	1	-	1
13. Sungai Pinang	-	-	-
14. Paramasan	-	-	-
15. Pengaron	22	-	22
16. Sambung Makmur	2	-	2
17. Mataraman	6	-	6
18. Simpang Empat	8	-	8
19. Telaga Bauntung	-	-	-
20. Cintapuri Darussalam	-	-	-
<b>Kabupaten Banjar</b>	<b>217</b>	<b>6</b>	<b>223</b>

Sumber/Source: Kementerian Agama Kabupaten Banjar/ Religion Ministry of Banjar Regency



**Tabel**  
**Table** 4.3.12**Calon Jamaah Haji yang Meninggal di Tanah Suci Menurut Kecamatan dan Jenis Kelamin di Kabupaten Banjar, 2022**  
**Moslem Pilgrim Applicants Who Pass Away at Holy Land by Subdistrict and Sex in Banjar Regency, 2022**

Kecamatan Subdistrict	Jenis Kelamin Sex		Jumlah Total
	Laki-Laki Male	Perempuan Female	
(1)	(2)	(3)	(4)
01. Aluh-Aluh	-	-	-
02. Beruntung Baru	-	-	-
03. Gambut	-	-	-
04. Kertak Hanyar	-	-	-
05. Tatah Makmur	-	-	-
06. Sungai Tabuk	-	-	-
07. Martapura	-	-	-
08. Martapura Timur	-	-	-
09. Martapura Barat	-	-	-
10. Astambul	-	-	-
11. Karang Intan	-	-	-
12. Aranio	-	-	-
13. Sungai Pinang	-	-	-
14. Paramasan	-	-	-
15. Pengaron	-	-	-
16. Sambung Makmur	-	-	-
17. Mataraman	-	-	-
18. Simpang Empat	-	-	-
19. Telaga Bauntung	-	-	-
20. Cintapuri Darussalam	-	-	-
<b>Kabupaten Banjar</b>	-	-	-

Catatan/Note: TIDAK ADA Calon Jamaah HAJI yang Meninggal di Tanah Suci pada tahun 2022, karena Ibadah Haji 2022 DITIADAKAN.

Sumber/Source: Kementerian Agama Kabupaten Banjar/ Religion Ministry of Banjar Regency

#### 4.4 KEMISKINAN POVERTY

**Tabel 4.4.1** Garis Kemiskinan, Jumlah, dan Persentase Penduduk Miskin di Kabupaten Banjar, 2013-2022  
*Poverty Line, Number, and Percentage of Poor People in Banjar Regency, 2013-2022*

Tahun Year	Garis Kemiskinan (rupiah/kapita/bulan) Poverty Line (rupiah/capita/month)	Jumlah Penduduk Miskin (ribu) Number of Poor People (thousand)	Persentase Penduduk Miskin Percentage of Poor People
(1)	(2)	(3)	(4)
2013	296 791	15,29	2,84
2014	313 769	15,72	2,87
2015	327 970	18,05	3,26
2016	360 494	17,36	3,10
2017	381 862	16,85	2,96
2018	400 081	15,62	2,70
2019	429 422	15,91	2,72
2020	462 375	15,12	2,55
2021	482 867	18,07	3,04
2022	514 991	16,71	2,79

Sumber/Source: BPS, Survei Sosial Ekonomi Nasional Maret/BPS-Statistics Indonesia, March National Socioeconomic Survey

**Tabel 4.4.2** Indeks Kedalaman Kemiskinan dan Indeks Keparahan Kemiskinan di Kabupaten Banjar, 2013–2022  
**Poverty Gap Index and Poverty Severity Index in Banjar Regency, 2013–2022**

Tahun Year	Indeks Kedalaman Kemiskinan Poverty Gap Index	Indeks Keparahan Kemiskinan Poverty Severity Index
(1)	(2)	(3)
2013	0,59	0,17
2014	0,63	0,23
2015	0,35	0,06
2016	0,32	0,07
2017	0,31	0,05
2018	0,39	0,10
2019	0,26	0,03
2020	0,26	0,04
2021	0,36	0,05
2022	0,33	0,04

Sumber/Source: BPS, Survei Sosial Ekonomi Nasional Maret/BPS-Statistics Indonesia, March National Socioeconomic Survey

#### 4.5 KRIMINALITAS CRIME

**Tabel 4.5.1** Jumlah Tindak Pidana Menurut Kepolisian Resort di Kabupaten Banjar, 2018 - 2022  
*Number of Reported Criminal Cases by District Police Office in Banjar Regency, 2018 - 2022*

Satuan Kerja <i>Works Unit</i>	2018	2019	2020	2021	2022
(1)	(2)	(3)	(4)	(5)	(6)
<b>Polres Banjar</b>					
01. Satreskrim	...	134	150	116	...
02. Polsek Gambut	31	28	31	37	...
03. Polsek Kertak Hanyar	32	39	53	43	...
04. Polsek Sungai Tabuk	24	34	20	28	...
05. Polsek Martapura Kota	58	41	54	45	...
06. Polsek Martapura Timur	16	17	19	11	...
07. Polsek Martapura Barat	11	20	12	7	...
08. Polsek Astambul	12	19	27	12	...
09. Polsek Karang Intan	8	-	26	12	...
10. Polsek Aranio	3	6	7	1	...
11. Polsek Belimbing (Sungai Pinang)	8	9	6	1	...
12. Polsek Pengaron	5	9	2	3	...
13. Polsek Sambung Makmur	3	6	3	3	...
14. Polsek Mataraman	18	28	21	18	...
15. Polsek Simpang Empat	11	22	23	21	...
<b>Polres Banjarbaru</b>					
16. Polsek Aluh-Aluh	11	11	8	8	15
17. Polsek Beruntung Baru	6	5	6	3	5
<b>Jumlah/Total</b>	...	<b>428</b>	<b>468</b>	<b>369</b>	<b>20</b>

Sumber/Source: 1 Satuan Reserse dan Kriminal Polres Banjar/ *Criminal Investigation Unit of Banjar District Police Office*  
2 Satuan Reserse dan Kriminal Polres Banjarbaru/ *Criminal Investigation Unit of Banjarbaru District Police Office*

**Tabel**  
**Table 4.5.2****Penyelesaian Tindak Pidana Menurut Kepolisian Resort  
Kabupaten Banjar, 2018 - 2022**  
**Crime Clearance by District Police Office in Banjar Regency,  
2018 - 2022**

Satuan Kerja Works Unit	2018	2019	2020	2021	2022
(1)	(2)	(3)	(4)	(5)	(6)
<b>Polres Banjar</b>					
01. Satreskrim	121	47	126	98	120
02. Polsek Gambut	28	26	24	30	31
03. Polsek Kertak Hanyar	30	34	41	27	53
04. Polsek Sungai Tabuk	24	29	18	24	27
05. Polsek Martapura Kota	51	31	43	43	41
06. Polsek Martapura Timur	14	11	18	10	12
07. Polsek Martapura Barat	11	17	9	6	9
08. Polsek Astambul	9	14	22	11	6
09. Polsek Karang Intan	7	-	22	10	13
10. Polsek Aranio	3	5	6	1	2
11. Polsek Belimbing (Sungai Pinang)	8	8	3	1	6
12. Polsek Pengaron	4	5	2	3	3
13. Polsek Sambung Makmur	2	6	3	3	1
14. Polsek Mataraman	18	18	17	16	13
15. Polsek Simpang Empat	10	19	19	19	13
<b>Polres Banjarbaru</b>					
16. Polsek Aluh-Aluh	11	11	6	8	...
17. Polsek Beruntung Baru	6	5	6	2	...
<b>Jumlah/Total</b>	<b>357</b>	<b>281</b>	<b>383</b>	<b>312</b>	<b>350</b>

Sumber/Source: 1 Satuan Reserse dan Kriminal Polres Banjar/ *Criminal Investigation Unit of Banjar District Police Office*  
2 Satuan Reserse dan Kriminal Polres Banjarbaru/ *Criminal Investigation Unit of Banjarbaru District Police Office*

**Tabel**  
**Table** 4.5.3

**Perkara yang Diterima pada Pengadilan Agama  
Martapura Menurut Bulan, 2022**  
*Accepted Case in Religion Court of Banjar Regency per  
Month, 2022*

Bulan Month	Jenis Perkara/ Cases				
	Izin Poligami Polygamy Permission	Pembatalan Perkawinan Marriage Annulment	Cerai Talak Divorce	Cerai Gugat Contested Divorce	Harta Bersama Family's Wealth
(1)	(2)	(3)	(4)	(5)	(6)
01. Januari/ January	-	-	26	102	-
02. Februari/ February	-	-	24	62	-
03. Maret/ March	1	-	14	61	-
04. April/ April	-	-	6	35	1
05. Mei/ May	-	-	24	77	2
06. Juni/ June	-	-	20	78	-
07. Juli/ July	1	-	14	38	1
08. Agustus/ August	-	-	13	60	-
09. September/ September	-	-	19	61	-
10. Oktober/ October	-	-	15	45	1
11. November/ November	-	-	15	53	1
12. Desember/ December	-	-	1	18	2
<b>Jumlah/ Total</b>	<b>2</b>	<b>-</b>	<b>191</b>	<b>690</b>	<b>8</b>

Lanjutan Tabel/Continued Table 4.5.3

Bulan Month	Jenis Perkara/ Cases				
	Penguasaan Anak Children Guardianship	Penunjukkan Orang Lain sebagai Wali Appoint Another Person as Guardian	Isbath Nikah Marriage Determination	Wali Adhol Adhol Guardian	Lainnya Others
(1)	(7)	(8)	(9)	(10)	(11)
01. Januari/ January	1	-	9	-	1
02. Februari/ February	-	-	35	-	-
03. Maret/ March	1	-	24	-	-
04. April/ April	-	-	28	1	-
05. Mei/ May	-	-	9	1	-
06. Juni/ June	-	-	34	1	-
07. Juli/ July	-	-	10	-	-
08. Agustus/ August	-	-	6	-	-
09. September/ September	-	-	33	-	-
10. Oktober/ October	-	-	23	-	-
11. November/ November	-	-	23	-	-
12. Desember/ December	-	-	-	-	-
<b>Jumlah/ Total</b>	<b>2</b>	<b>-</b>	<b>234</b>	<b>4</b>	<b>1</b>

Sumber/Source: Pengadilan Agama Martapura/ Martapura Religion Court

**Tabel**  
**Table** 4.5.4

**Perkara yang Diputus (Termasuk Sisa Perkara Tahun Lalu)  
pada Pengadilan Agama Martapura Menurut Bulan, 2022**  
*Terminated Cases (Include Remaining Last Year Cases) in  
Religion Court of Banjar Regency per Month, 2022*

Bulan Month	Jenis Perkara/ Cases				
	Izin Poligami Polygamy Permission	Pembatalan Perkawinan Marriage Annulment	Cerai Talak Divorce	Cerai Gugat Contested Divorce	Harta Bersama Family's Wealth
(1)	(2)	(3)	(4)	(5)	(6)
01. Januari/ January	-	-	9	19	-
02. Februari/ February	-	-	26	81	1
03. Maret/ March	1	-	24	64	-
04. April/ April	-	-	9	55	1
05. Mei/ May	-	-	10	39	-
06. Juni/ June	-	-	24	95	-
07. Juli/ July	-	-	14	45	1
08. Agustus/ August	1	-	12	52	1
09. September/ September	-	-	12	46	-
10. Oktober/ October	-	-	16	54	-
11. November/ November	-	-	10	44	-
12. Desember/ December	-	-	13	49	-
<b>Jumlah/ Total</b>	<b>2</b>	<b>-</b>	<b>179</b>	<b>643</b>	<b>4</b>



Lanjutan Tabel/Continued Table 4.5.4

Bulan Month	Jenis Perkara/ Cases				
	Penguasaan Anak Children Guardianship	Penunjukkan Orang Lain sebagai Wali Appoint Another Person as Guardian	Isbath Nikah Marriage Determination	Wali Adhol Adhol Guardian	Lainnya Others
(1)	(7)	(8)	(9)	(10)	(11)
01. Januari/ January	-	-	1	-	-
02. Februari/ February	-	-	5	-	-
03. Maret/ March	1	-	50	-	-
04. April/ April	-	-	2	1	-
05. Mei/ May	-	-	25	-	-
06. Juni/ June	-	-	22	1	-
07. Juli/ July	-	-	9	-	-
08. Agustus/ August	-	-	4	-	-
09. September/ September	-	-	16	-	-
10. Oktober/ October	-	-	11	-	-
11. November/ November	-	-	12	-	-
12. Desember/ December	-	-	4	-	-
<b>Jumlah/ Total</b>	<b>1</b>	<b>-</b>	<b>161</b>	<b>2</b>	<b>-</b>

Sumber/Source: Pengadilan Agama Martapura/ Martapura Religion Court

**Tabel**  
**Table** 4.5.5

**Perkara Umum yang Masuk pada Kejaksaan Negeri  
Martapura Menurut Bulan, 2022**  
*Incoming General Cases in Martapura District Attorney per  
Month, 2022*

Bulan Month	Masuk Incoming Cases	Cara Penyelesaian Arrangement Method			Dikirim ke Kejaksaan Lain Transfer to Another Attorney
		Putus PN Finished	Dilimpahkan Transfer to Public Court	Dikesam- pingkan Neglected	
(1)	(2)	(3)	(4)	(5)	(6)
01. Januari/ January	14	17	17	-	-
02. Februari/ February	38	30	21	-	-
03. Maret/ March	49	32	16	-	-
04. April/ April	35	16	30	-	-
05. Mei/ May	20	27	23	-	-
06. Juni/ June	35	17	35	-	-
07. Juli/ July	29	30	33	-	-
08. Agustus/ August	21	35	26	-	-
09. September/ September	43	50	29	-	-
10. Oktober/ October	36	9	27	-	-
11. November/ November	27	42	42	-	-
12. Desember/ December	34	23	32	-	-
<b>Jumlah/ Total</b>	<b>381</b>	<b>328</b>	<b>331</b>	<b>-</b>	<b>-</b>

Sumber/Source: Kejaksaan Negeri Martapura/ Martapura District Attorney

**Tabel 4.5.6** **Tahanan/Narapidana yang Masuk Lembaga Pembinaan Khusus Anak Klas I Martapura Menurut Bulan, 2022**  
**Prisoner Addition in Martapura Class I Founding Children Institution per Month, 2022**

Bulan Month	Dewasa Adult		Anak-Anak Children		Jumlah Total	
	Laki- Laki Male	Perem- puan Female	Laki- Laki Male	Perem- puan Female	Laki- Laki Male	Perem- puan Female
(1)	(2)	(3)	(4)	(5)	(6)	(7)
01. Januari/ January	-	-	3	-	3	-
02. Februari/ February	-	-	4	-	4	-
03. Maret/ March	-	-	8	-	8	-
04. April/ April	-	-	3	-	3	-
05. Mei/ May	-	-	6	-	6	-
06. Juni/ June	-	-	8	-	8	-
07. Juli/ July	-	-	4	-	4	-
08. Agustus/ August	-	-	3	-	3	-
09. September/ September	-	-	7	-	7	-
10. Oktober/ October	-	-	4	-	4	-
11. November/ November	-	-	2	-	2	-
12. Desember/ December	-	-	3	-	3	-
<b>Rata-rata/ Average</b>	-	-	<b>55</b>	-	<b>55</b>	-

Sumber/Source: Lembaga Pembinaan Khusus Anak Klas I Martapura/ Martapura Class I Founding Children Institution

**Tabel**  
**Table** 4.5.7

**Tahanan/Narapidana yang Keluar dari Lembaga  
Pembinaan Khusus Anak Klas I Martapura Menurut Bulan,  
2022**  
*Prisoner Subtraction in Martapura Class I Founding Children  
Institution per Month, 2022*

Bulan Month	Dewasa Adult		Anak-Anak Children		Jumlah Total	
	Laki- Laki Male	Perem- puan Female	Laki- Laki Male	Perem- puan Female	Laki- Laki Male	Perem- puan Female
(1)	(2)	(3)	(4)	(5)	(6)	(7)
01. Januari/ January	-	-	7	-	7	-
02. Februari/ February	-	-	5	-	5	-
03. Maret/ March	-	-	2	-	2	-
04. April/ April	-	-	3	-	3	-
05. Mei/ May	-	-	2	-	2	-
06. Juni/ June	-	-	11	-	11	-
07. Juli/ July	-	-	6	-	6	-
08. Agustus/ August	-	-	5	-	5	-
09. September/ September	-	-	5	-	5	-
10. Oktober/ October	-	-	-	-	-	-
11. November/ November	-	-	6	-	6	-
12. Desember/ December	-	-	6	-	6	-
<b>Rata-rata/ Average</b>	-	-	<b>58</b>	-	<b>58</b>	-

Sumber/Source: Lembaga Pembinaan Khusus Anak Klas I Martapura/ Martapura Class I Founding Children Institution

**Tabel 4.5.8** Jumlah Tahanan/Narapidana pada Lembaga Pembinaan Khusus Anak Klas I Martapura Menurut Bulan, 2022  
**Prisoner at Martapura Class I Founding Children Institution per Month, 2022**

Bulan Month	Dewasa Adult		Anak-Anak Children		Jumlah Total	
	Laki- Laki Male	Perem- puan Female	Laki- Laki Male	Perem- puan Female	Laki- Laki Male	Perem- puan Female
(1)	(2)	(3)	(4)	(5)	(6)	(7)
01. Januari/ January	-	-	37	-	37	-
02. Februari/ February	-	-	36	-	36	-
03. Maret/ March	-	-	42	-	42	-
04. April/ April	-	-	42	-	42	-
05. Mei/ May	-	-	46	-	46	-
06. Juni/ June	-	-	45	-	45	-
07. Juli/ July	-	-	45	-	45	-
08. Agustus/ August	-	-	42	-	42	-
09. September/ September	-	-	45	-	45	-
10. Oktober/ October	-	-	49	-	49	-
11. November/ November	-	-	45	-	45	-
12. Desember/ December	-	-	43	-	43	-
<b>Rata-rata/ Average</b>	-	-	<b>517</b>	-	<b>517</b>	-

Sumber/Source: Lembaga Pembinaan Khusus Anak Klas I Martapura / Martapura Class I Founding Children Institution

**Tabel**  
**Table** 4.5.9

**Tahanan Kasus Umum yang Masuk pada Kejaksaan  
Negeri Martapura Menurut Bulan, 2022**  
*Incoming Prisoner of General Cases in Martapura District  
Attorney per Month, 2022*

Bulan Month	Tahanan Prisoner
(1)	(2)
01. Januari/January	20
02. Februari/February	21
03. Maret/March	19
04. April/April	30
05. Mei/May	22
06. Juni/June	39
07. Juli/July	35
08. Agustus/August	27
09. September/September	27
10. Oktober/October	25
11. November/November	46
12. Desember/December	36
<b>Rata-rata/ Average</b>	<b>347</b>

Sumber/Source: Kejaksaan Negeri Martapura/ Martapura District Attorney

**Tabel 4.5.10** **Tahanan yang Masuk dan Keluar Lembaga Pemasyarakatan Perempuan IIA Martapura Menurut Bulan, 2022**  
***Prisoner Addition and Subtraction in Martapura Class IIA Founding Female Institution per Month, 2022***

Bulan Month	Masuk Addition			Keluar Subtraction		
	Tahanan	Narapidana	Jumlah Total	Tahanan	Narapidana	Jumlah Total
(1)	(2)	(3)	(4)	(5)	(6)	(7)
01. Januari/ January	17	15	32	18	34	52
02. Februari/ February	13	22	35	21	19	40
03. Maret/ March	24	26	50	21	22	43
04. April/ April	19	16	35	21	14	35
05. Mei/ May	23	22	45	8	18	26
06. Juni/ June	27	36	63	31	15	46
07. Juli/ July	23	14	37	22	23	45
08. Agustus/ August	23	35	58	22	47	69
09. September/ September	21	27	48	24	16	40
10. Oktober/ October	32	41	73	23	33	56
11. November/ November	28	25	53	30	24	54
12. Desember/ December	24	67	91	20	44	64
<b>Jumlah/ Total</b>	<b>274</b>	<b>346</b>	<b>620</b>	<b>261</b>	<b>309</b>	<b>570</b>

Sumber/Source: Lembaga Pemasyarakatan Perempuan IIA Martapura / Martapura Class IIA Founding Female Institution

**Tabel**  
**Table** 4.5.11

**Tahanan pada Lembaga Pemasyarakatan Perempuan IIA  
Martapura Menurut Bulan, 2021**  
*Prisoner in Martapura Class IIA Founding Female Institution  
per Month, 2021*

Bulan Month	Tahanan dan Narapidana Prisoner		
	Tahanan	Narapidana	Jumlah Total
(1)	(2)	(3)	(4)
01. Januari/January	36	482	518
02. Februari/February	28	486	514
03. Maret/March	31	490	521
04. April/April	29	492	521
05. Mei/May	44	496	540
06. Juni/June	40	517	557
07. Juli/July	41	509	550
08. Agustus/August	41	497	538
09. September/September	37	508	545
10. Oktober/October	46	516	562
11. November/November	44	517	561
12. Desember/December	48	540	588
<b>Rata-rata/ Average</b>	<b>39</b>	<b>504</b>	<b>543</b>

Sumber/Source: Lembaga Pemasyarakatan Perempuan IIA Martapura / *Martapura Class IIA Founding Female Institution*



**Tabel**  
**Table** 4.5.12

**Narapidana yang Masuk dan Keluar Lembaga  
Pemasyarakatan Narkotika IIA Karang Intan Menurut  
Bulan, 2022**  
*Prisoner Addition and Subtraction in Karang Intan Class IIA  
Founding Narcotics Institution per Month, 2022*

Bulan Month	Narapidana Masuk Prisoner Addition	Narapidana Keluar Prisoner Subtraction	Narapidana Prisoner
(1)	(2)	(3)	(4)
01. Januari/January	16	16	1 337
02. Februari/February	51	26	1 361
03. Maret/March	81	24	1 419
04. April/April	62	21	1 459
05. Mei/May	79	13	1 513
06. Juni/June	73	8	1 587
07. Juli/July	116	17	1 695
08. Agustus/August	2	23	1 669
09. September/September	95	67	1 696
10. Oktober/October	80	31	1 745
11. November/November	39	57	1 728
12. Desember/December	46	26	1 747
<b>Rata-rata/ Average</b>	<b>60.58</b>	<b>27.42</b>	<b>18 956</b>

Sumber/Source: Lembaga Pemasyarakatan Narkotika IIA Karang Intan/ Karang Intan Class IIA Founding Narcotics Institution

## 4.6 SOSIAL LAINNYA

## OTHERS SOCIAL

**Tabel 4.6.1 Sarana Tatakota dan Kebersihan Menurut Kondisinya di Kabupaten Banjar, 2022**  
**Table 4.6.1 Urban Planning and Cleanliness Facility by Condition at Banjar Regency, 2022**

Sarana Facility	Kondisi/ Condition			Jumlah Total
	Baik Good	Rusak Damaged	Rusak Berat Severely Damaged	
(1)	(2)	(3)	(4)	(5)
01. Kendaraan Bermotor				
- Dump Truck	22	1	-	23
- Armroll	17	1	-	18
- Pick Up	4	-	-	4
- Mobil Box Sampah B3	1	-	-	1
- Sky Lift	2	-	-	2
02. Gerobak Sampah	10	-	86	96
03. Kontainer	28	2	-	30
04. Mesin Pemetong Rumput	10	20	-	30
05. Tempat Pembuangan Sampah				
- TPS	46	1	-	47
- TPS 3 R	12	1	-	13
- TPA	1	-	-	
06. Mobil Tank Penyiraman	1	-	-	1
07. Kijang Citizen/Minibus	7	1	-	8
08. Roda Dua	6	2	-	8
09. Mesin Potong Kayu	3	1	-	4
10. Mobil Tangki Tinja		2	-	2
11. Kendaraan Roda 3 Angkutan Sampah	16	-	4	20
12. Tossa Penyedot Debu	-	-	-	-
13. Alat Berat (TPA)				
- Buldozer	1	2	-	3
- Excavator0	-	2	-	2
- Loader	-	-	1	1
14. Hilux	6	-	-	6
15. Mesin Rumput Dorong	-	-	1	1
16. Concrete Breaker	1	-	-	1
<b>Jumlah/ Total</b>	<b>194</b>	<b>36</b>	<b>92</b>	<b>321</b>

Sumber/Source: Dinas Lingkungan Hidup Kabupaten Banjar/ Environmental Agency of Banjar Regency



**PERTANIAN, KEHUTANAN, PETERNAKAN, DAN PERIKANAN**  
**AGRICULTURE, FORESTRY, LIVESTOCK, AND FISHERY**

Luas lahan sawah di Kabupaten Banjar tahun 2022 adalah seluas 59.339 hektar. Lahan sawah terluas terdapat pada Kecamatan Sungai Tabuk.  
 Sumber : BPS, Laporan Statistik Pertanian (SP) Tanaman Pangan



Luas lahan sawah irigasi adalah 5.250 hektar sedangkan luas lahan sawah non irigasi adalah 54.089 hektar.

Sumber : BPS, Laporan Statistik Pertanian (SP) Tanaman Pangan

Produksi tanaman sayuran terbesar selama tahun 2022 yaitu Cabe Rawit sebanyak 4.310 ton. Sedangkan produksi tanaman cabai besar sebanyak 2.292 ton.  
 Sumber : BPS, Statistik Pertanian Hortikultura SPH-SBS



Populasi Sapi di Kabupaten Banjar tahun 2022 sebanyak 19,353 Ekor. Sedangkan untuk unggas sebanyak 19,20 juta ekor Ayam Ras Pedaging, 1,17 juta ekor Ayam Buras, 406,72 ribu ekor Itik, dan 168,08 ribu ekor Ayam Ras Petelur.

Sumber : Dinas Peternakan dan Perkebunan Kab. Banjar





**PENJELASAN TEKNIS**

1. **Lahan sawah** adalah lahan pertanian yang berpetak-petak dan dibatasi oleh pematang (galangan) saluran untuk menahan/ menyalurkan air yang biasanya ditanami padi sawah tanpa memandang dari mana diperoleh atau status lahan tersebut. Lahan yang dimaksud termasuk lahan yang terdaftar di Pajak Bumi Bangunan luran Pembangunan Daerah lahan bengkok lahan serobotan lahan rawa yang ditanami padi dan lahan bekas tanaman tahunan yang telah dijadikan sawah baik yang ditanami padi palawija atau tanaman semusim lainnya.
2. **Tegal/Kebun** adalah lahan pertanian bukan sawah (lahan kering) yang ditanami tanaman semusim atau tahunan dan terpisah dengan halaman sekitar rumah serta penggunaannya tidak berpindah pindah.
3. **Ladang/Huma** adalah lahan pertanian bukan sawah (lahan kering) yang biasanya ditanami tanaman semusim dan penggunaannya hanya semusim atau dua musim kemudian akan ditinggalkan bila sudah tidak subur lagi (berpindah-pindah). Kemungkinan lahan ini beberapa tahun kemudian akan dikerjakan kembali jika sudah subur.

**TECHNICAL NOTES**

1. *Wetland is agricultural land that separated by small dykes to resist water where the main crop is usually wetland paddy without considering where it is got from or the status of the land. It includes the land that is registered at land income tax office regional development contribution 'bengkok' land illegal ownership swamps for rice cultivation and annual crop land mark that has been used as rice field which are both planted with paddy secondary crops or the other seasonal crops.*
2. *Dry field/Garden is an dryland (unirrigated land) which is planted with seasonal or annual crops and separately from the yard around the house without shifting.*
3. *Unirrigated agricultural field /Shifting cultivation land is dryland (unirrigated land) that usually is cultivated for seasonal crops and utilized only for one or two seasons then it will be left when it is not fertile (shifting). Maybe this land will be used again in a few years if it has been fertile.*

4. **Lahan yang sementara tidak diusahakan** adalah lahan yang biasanya diusahakan tetapi untuk sementara (lebih dari 1 (satu) tahun tetapi kurang dari atau sama dengan 2 (dua) tahun) tidak diusahakan termasuk lahan sawah yang tidak diusahakan selama lebih dari 2 (dua) tahun.
4. *Temporarily unused land is land that is regularly used but temporarily (more than a year but less or equal than two years) is unused it includes wetland that is not cultivated more than two years.*
5. Data pokok tanaman pangan yang dikumpulkan adalah luas panen dan produktivitas (hasil per hektar). Produksi tanaman pangan merupakan hasil perkalian antara luas panen dengan produktivitas. Pengumpulan data luas panen dilakukan setiap bulan dengan pendekatan area kecamatan di seluruh wilayah Indonesia. Pengumpulan data produktivitas dilakukan melalui pengukuran langsung pada plot ubinan berukuran 2½ m x 2½ m. Pengumpulan data produktivitas dilakukan setiap subround (empat bulanan) pada waktu panen petani.
5. *The main food crops data collected consists of harvested area and productivity (yield per hectare). Food crops production is generated by harvested area multiplied by productivity. The harvested area data is collected every month using sub district area approach in all sub district in Indonesia. The productivity data collection is conducted by a direct measurement in 2½m x 2½m crop cutting plot. The productivity measurement is conducted in every subround (four monthly) at the time when farmers are harvesting their crops.*
6. Data produksi padi dan palawija yang disajikan adalah dalam kualitas: gabah kering giling (padi) pipilan kering (jagung) biji kering (kedelai dan kacang tanah) dan umbi basah (ubi kayu dan ubi jalar).
6. *Production of paddy and secondary crops data are presented in the form of: dry unhusked rice (paddy) dry loose maize (maize) dry shells crops (soybeans and peanuts) and fresh roots (cassava and sweet potatoes).*

7. **Tanaman sayuran dan buah-buahan semusim**  
**Tanaman sayuran semusim** adalah tanaman sumber vitamin garam mineral dan lain-lain yang dikonsumsi dari bagian tanaman yang berupa daun bunga buah dan umbinya yang berumur kurang dari satu tahun.  
**Tanaman buah-buahan semusim** adalah tanaman sumber vitamin garam mineral dan lain-lain yang dikonsumsi dari bagian tanaman yang berupa buah berumur kurang dari satu tahun tidak berbentuk pohon/rumpun tetapi menjalar dan berbatang lunak.
8. **Tanaman buah-buahan dan sayuran tahunan**  
**Tanaman buah-buahan tahunan** adalah tanaman sumber vitamin garam mineral dan lain-lain yang dikonsumsi dari bagian tanaman yang berupa buah dan merupakan tanaman tahunan.  
**Tanaman sayuran tahunan** adalah tanaman sumber vitamin garam mineral dan lain-lain yang dikonsumsi dari bagian tanaman yang berupa daun dan atau buah yang berumur lebih dari satu tahun.
9. **Tanaman biofarmaka** adalah tanaman yang bermanfaat untuk obat-obatan kosmetik dan kesehatan yang
7. **Seasonal vegetable and fruit plants**  
*Seasonal vegetable plants* are plants which are the sources of vitamin mineral salt etc consumed from the part of the plant in the form of leaf flower fruit and root with the age of less than one year.  
*Seasonal fruit plants* are plants which are the sources of vitamin mineral salt etc consumed from the part of the plant in the form of fruits These plants are creeps with the age of less than one year.
8. **Annual fruit and vegetable plants**  
*Annual fruit plants* are plants which are the sources of vitamin contained mineral salt etc consumed from the part of plant in the form of fruit and more than one year of age.  
*Annual vegetable plants* are plants which are the sources of vitamin contained mineral salt etc consumed from the part of the plant in the form of vegetable and more than one year of age.
9. **Medicinal plants** are plants which are useful for medicine It is consumed from part of the plant



dikonsumsi atau digunakan dari bagian-bagian tanaman seperti daun batang buah umbi (rimpang) ataupun akar.

*such as leaf flower fruit tuber and root.*

10. **Tanaman hias** adalah tanaman yang mempunyai nilai keindahan baik bentuk warna daun tajuk maupun bunganya sering digunakan untuk penghias pekarangan dan lain sebagainya.

10. **Ornamental plants** are plants which have a beauty value either in shape colour of leaf or crown of flower and they are often used as a yard decorator.

11. **Luas panen tanaman hortikultura** adalah luas tanaman sayuran buah-buahan biofarmaka dan tanaman hias yang diambil hasilnya/dipanen pada periode pelaporan.

11. **Harvested area of horticulture** is area which vegetable fruit medicinal and ornamental plant of crop harvested during the period of report.

12. **Luas panen untuk tanaman sayuran** adalah luas tanaman yang dipanen sekaligus/habis/dibongkar dan luas tanaman yang dipanen berkali-kali (lebih dari satu kali)/belum habis.

12. **Harvested area of vegetables** is area of entirely plant harvested/ demolished and plant harvested several times/undemolished

**Tanaman yang dipanen sekaligus/ habis/dibongkar**

adalah tanaman yang sehabis panen langsung dibongkar/ dicabut terdiri dari bawang merah bawang putih bawang daun kentang kol/kubis kembang kol petsai/sawi wortel lobak dan kacang merah.

**Entirely plants harvested/ demolished** are plants usually harvested once and demolished to be substituted by other plants consisting of: shallots garlic leeks potato cabbage cauli flower mustard green carrots chinese radish and red kidney beans.

**Tanaman yang dipanen berkali-kali (lebih dari satu kali)/belum habis** adalah tanaman yang pemanenannya lebih dari satu kali dan biasanya

**Plants harvested several times/ undemolished** are plants usually harvested more than once and demolished in the case that the last

dibongkar apabila panen terakhir sudah tidak memadai lagi terdiri dari: kacang panjang cabe besar cabe rawit jamur tomat terung buncis ketimun labu siam kangkung bayam melon semangka dan blewah.

*harvest was economically not profitable. They consist of : yard long beans chili small chili mushroom tomatoes egg plant frech beans cucumber pumpkin/ chajota swamp cabbage spinach melon watermelon and blewah.*

13. Produksi hortikultura adalah hasil menurut bentuk produk dari setiap tanaman sayuran buah-buahan biofarmaka dan tanaman hias yang diambil berdasarkan luas yang dipanen/tanaman yang menghasilkan pada bulan/triwulan laporan.
 

*13. Horticulture production is the standard production quantity form of vegetable fruit medicinal and ornamental plant based on harvested area/the number of production plants reported monthly/quarterly.*
14. Data perkebunan besar dikumpulkan oleh BPS setiap bulan secara lengkap (sensus bulanan) dengan sistem surat pos. Khusus untuk tanaman kelapa cengkeh dan kapok datanya diperoleh dari Direktorat Jenderal Perkebunan. Data perkebunan rakyat juga diperoleh dari Direktorat Jenderal Perkebunan.
 

*14. Data on estates are collected by the BPS every month on complete basis through a mailing system Data on coconut clove and kapok as well as on smallholder plantation are acquired from the Directorate General of Estates.*
15. Penghitungan luas tanaman perkebunan besar adalah pada keadaan akhir tahun dan tidak termasuk yang luasnya kurang dari 5 hektar.
 

*15. Planted areas of estates refer to condition at the end of the year and exclude areas less than 5 hectares.*
16. Bentuk produksi perkebunan adalah; karet kering (karet) daun kering (teh dan tembakau) biji kering (kopi dan coklat) kulit kering (kayu manis dan kina) serat kering (rami) bunga kering
 

*16. Production of estates crops are follows: dry rubber (rubber); dry leaves (tea and tobacco); dry beans (cofee and cocoa); dry bark (cassiavera and cinchona); dry fibre*

- cengkeh) refined sugar (tebu dari perkebunan besar) gula mangkok (tebu dari perkebunan rakyat) ekuivalen kopra (kopra) biji dan bunga (pala) serta minyak daun (sereh).  
 (rosella); dry flowers/buds (cloves); refined sugar (sugar cane from estate); cup sugar (sugar cane from smallholders); copra (copra); seeds and buds (nutmeg); and leaf oil (citronella).
17. Persediaan akhir tahun produksi perkebunan besar bukan merupakan cadangan penyangga (buffer stock).  
 17. *The production availability of estates at the end of year is not the buffer stock.*
18. Data Statistik Kehutanan sebagian besar merupakan data sekunder yang bersumber dari Kementerian Kehutanan.  
 18. *Most of forestry statistics are secondary data obtained from the Ministry of Forestry.*
19. Kawasan hutan adalah wilayah tertentu yang berupa hutan yang ditunjuk dan atau ditetapkan oleh pemerintah untuk dipertahankan keberadaannya sebagai hutan tetap. Hal ini untuk menjamin kepastian hukum mengenai status kawasan hutan letak batas dan luas suatu wilayah tertentu yang sudah ditunjuk menjadi kawasan hutan tetap.  
 19. *Forest Area is a specific territory of forest ecosystem determined and or decided by the government as a permanent forest. Such decision is important to maintain the size of forest area and to ensure its legitimation and boundary demarcation of permanent forest.*
20. Kawasan hutan Indonesia ditetapkan oleh Menteri Kehutanan dalam bentuk Surat Keputusan Menteri Kehutanan tentang Penunjukan Kawasan Hutan dan Perairan Provinsi. Penunjukan Kawasan Hutan ini disusun berdasarkan hasil pemaduserasian antara Rencana Tata Ruang Wilayah  
 20. *Indonesian forest area is determined by the Minister of Forestry in the format of Ministerial Decree on the Designation of Provincial Forest Area and Inland Water Coastal and Marine Ecosystem. The designation of Forest Area is formulated based on integrated and harmonized of Provincial Spatial Planning*

Provinsi (RTRWP) dengan Tata Guna Hutan Kesepakatan (TGHK).

*(RTRWP) and Forest Land Use by Concensus (TGHK). Provincial Spatial Planning (RTRWP) and Forest Land Use by Concensus (TGHK).*

21. Penunjukan kawasan hutan mencakup pula kawasan perairan yang menjadi bagian dari Kawasan Suaka Alam (KSA) dan Kawasan Pelestarian Alam (KPA).
  22. Kawasan Suaka Alam (KSA) adalah kawasan dengan ciri khas tertentu baik di darat maupun di perairan yang mempunyai fungsi pokok sebagai kawasan pengawetan keanekaragaman tumbuhan dan satwa serta ekosistemnya yang juga berfungsi sebagai wilayah sistem penyangga kehidupan.
  23. Kawasan Pelestarian Alam (KPA) adalah kawasan dengan ciri khas tertentu baik di darat maupun di perairan yang mempunyai fungsi pokok perlindungan sistem penyangga kehidupan pengawetan keanekaragaman jenis tumbuhan dan satwa serta pemanfaatan secara lestari sumber daya alam hayati dan ekosistemnya.
  24. Berdasarkan Undang-Undang No 41 Tahun 1999 tentang Kehutanan kawasan hutan dibagi ke dalam kelompok Hutan Konservasi Hutan Lindung dan Hutan Produksi.
21. *The designation of forest area in some cases also cover inland water coastal and marine ecosystem that may become part of Sanctuary Reserve Area (KSA) and Nature Conservation Area (KPA).*
  22. *A Sanctuary Reserve Area is a specific terrestrial or aquatic area having specific criteria for preserving biodiversity plant and animal as well as ecosystem which also serve as life support system.*
  23. *A Nature Conservation area is a specific terrestrial or aquatic area whose main function is to serve life support system and preserve diversity of plant and animal species as well as to provide a sustainable utilization of living resources and their ecosystems.*
  24. *In accordance to the Act on Forestry No 41/1999 forest area is categorized as Conservation Forest Protection Forest and Production Forest.*

25. Hutan Konservasi adalah kawasan hutan dengan ciri khas tertentu yang mempunyai fungsi pokok pengawetan keanekaragaman tumbuhan dan satwa serta ekosistemnya.
25. *Conservation Forest is a forest area having specific characteristic established for the purposes of conservation of animal and plant species as well as their ecosystem.*
26. Hutan Lindung adalah kawasan hutan yang mempunyai fungsi pokok sebagai perlindungan sistem penyangga kehidupan untuk mengatur tata air mencegah banjir mengendalikan erosi mencegah intrusi air laut dan memelihara kesuburan tanah.
26. *Protection Forest is a forest area designated to serve life support system maintain hydrological system prevent of flood erosion control seawater intrusion and maintain soil fertility.*
27. Hutan Produksi adalah kawasan hutan yang mempunyai fungsi pokok memproduksi hasil hutan. Hutan produksi terdiri dari Hutan Produksi Tetap (HP) Hutan Produksi Terbatas (HPT) dan Hutan Produksi yang dapat dikonversi.
27. *Production Forest is a forest area designated mainly to promote sustainable forest production. Production forest is classified as permanent production forest limited production forest and convertible production forest.*
28. Hutan Konservasi terdiri dari: Kawasan suaka alam berupa Cagar Alam (CA) dan Suaka Margasatwa (SM); kawasan pelestarian alam berupa Taman Nasional (TN) Taman Hutan Raya (THR) dan Taman Wisata Alam (TWA); Taman Buru (TB) Taman Buru adalah kawasan hutan yang ditetapkan sebagai tempat wisata berburu.
28. *Conservation Forest is divided into: Sanctuary Reserve area consists of Strict Nature Reserve and Wildlife Sanctuary Nature conservation area consists of National Park (TN) Grand Forest Park (THR) and Nature Recreation Park (TWA); Game Hunting Park (TB) Game Hunting Park is forest area devoted for game hunting recreation.*

29. Penetapan lahan kritis mengacu pada lahan yang telah sangat rusak karena kehilangan penutupan vegetasinya sehingga kehilangan atau berkurang fungsinya sebagai penahan air pengendali erosi siklus hara pengatur iklim mikro dan retensi karbon. Berdasarkan kondisi vegetasinya kondisi lahan dapat diklasifikasikan sebagai: sangat kritis kritis agak kritis potensial kritis dan kondisi normal.
9. *Critical land refers to a piece of land severely damaged due to lost of its vegetation cover so that its functions as water retention erosion control nutrient cycling micro climate regulator and carbon retention are completely depleted. Based upon its vegetation condition the land could be classified as : very critical critical slight critical potential critical and normal condition.*
30. Reboisasi atau rehabilitasi hutan bertujuan untuk menghutankan kembali kawasan hutan yang kritis di wilayah daerah aliran sungai (DAS) yang dilaksanakan bersama masyarakat secara partisipatif.
30. *Reforestation or forest rehabilitation is intended to rehabilitate the critical land inside forest area or watershed to improve their ecological and hydrological functions The activities were conducted with active participation of local communities who live nearby the target area.*
31. Pemanfaatan hasil hutan kayu adalah segala bentuk usaha yang memanfaatkan dan mengusahakan hasil hutan kayu dengan tidak merusak lingkungan dan tidak mengurangi fungsi pokok hutan. Kegiatan ini hanya dapat dilaksanakan pada areal hutan yang memiliki potensi untuk dilakukan kegiatan pemanfaatan hasil hutan kayu dan dapat dilaksanakan setelah diperoleh izin usaha.
31. *Commercial utilization of timber as forest product is activities to utilize timber without destructing the environment and undermining the main functions of the forest area. Those activities could only be executed in forest area with high commercial timber value with license.*

32. Izin Usaha Pemanfaatan Hasil Hutan Kayu (IUPHHK) pada hutan alam adalah izin untuk memanfaatkan hutan produksi yang kegiatannya terdiri dari pemanenan atau penebangan penanaman pemeliharaan pengamanan pengolahan dan pemasaran hasil hutan kayu IUPHHK dapat diberikan kepada perorangan koperasi badan usaha swasta dan BUMN/BUM.
32. *The license to commercially utilize timber in natural forest is license to utilize production forest for which the activities consist of harvesting or felling planting tending protecting processing and marketing. The license could be granted to individuals cooperatives private companies state-owned enterprises/local government-owned enterprises.*
33. Produksi hasil hutan utama yang dihasilkan dari hutan adalah kayu bulat. Produksi kayu bulat ini dihasilkan dari hutan alam melalui kegiatan perusahaan Hak Pengusahaan Hutan (HPH/IUPHHK) kegiatan ijin pemanfaatan kayu (IPK) dalam rangka pembukaan wilayah hutan pembangunan Hutan Tanaman Industri (HTI) serta kegiatan hutan rakyat.
33. *The main product of commercial forest operation is log. The log is harvested from various sources such as natural forest granted to concessionaires (IUPHHK/HPH) land clearing activities (IPK) industrial forest plantation (HTI) and community forest.*
34. Kayu Gergajian merupakan kayu hasil konversi kayu bulat dengan menggunakan mesin gergaji mempunyai bentuk yang teratur dengan sisi-sisi sejajar dan sudut-sudutnya siku dengan ketebalan tidak lebih dari 6 cm dan kadar air tidak lebih dari 18 persen Kayu gergajian yang diolah langsung dari kayu bulat wajib didukung dengan dokumen yang sah.
34. *Sawn Timber Constitutes a sawmill product derived from logs as raw material The product is characterized with regular forms having parallel sides at right angle to each other thickness not more than 6 cm and moisture content not to exceed 18 percent Sawn timber produced directly from logs must be certified by a legal document.*

35. Kayu Lapis adalah panel kayu yang tersusun dari lapisan veneer dibagian luarnya sedangkan dibagian intinya (core) bisa berupa veneer atau material lain diikat dengan lem kemudian di-press (ditekan) sedemikian rupa sehingga menjadi panel yang kuat. Termasuk dalam artian ini adalah kayu lapis yang dilapisi lagi dengan material lain.
35. *Plywood is wood panel consisting of layers pressed together in between veneers; the core may be veneer or some other material bound together with glue and pressed tightly together to make a strong panel. Included to this definition is plywood covered with other materials.*
36. Data populasi ternak bersumber dari Direktorat Jenderal Peternakan dan Kesehatan Hewan Kementerian Pertanian sedangkan jumlah pemotongan ternak merupakan hasil Survei Laporan Pemotongan Ternak. Pengumpulan data pemotongan ternak dilakukan secara lengkap setiap triwulan di seluruh Rumah Potong Hewan (RPH) dan Tempat Pemotongan Hewan (TPH) yang ada di Indonesia. Pada tahun 2013 jumlah Dokumen RPH/TPH hasil pencacahan yang diolah sebanyak 4 033.
36. *Data of domestic livestock population are obtain from the Directorate General of Livestock and Animal Health Service while data on the number of animals slaughtered are based on the quarterly survey conducted by BPS. This survey is a complete enumeration on all slaughterhouses and abattoirs in Indonesia. There are 4 033 covered in 2013.*
37. Data statistik perikanan merupakan data sekunder yang bersumber dari Direktorat Jenderal Perikanan Tangkap dan Direktorat Jenderal Budidaya. Statistik perikanan dibedakan atas data Perikanan Tangkap dan Perikanan Budidaya.
37. *Fishery Statistics are secondary data obtained from the Directorate General of Capture Fisheries and Directorate General of Aquaculture. Fishery statistics are categorized into capture fisheries and aquaculture. Capture fisheries are further classified into marine capture fisheries and inland open water capture fisheries.*



Perikanan Tangkap diklasifikasikan atas penangkapan ikan di laut dan penangkapan ikan di perairan umum. Perikanan Budidaya diklasifikasikan atas jenis budidaya yaitu budidaya laut tambak kolam karamba jaring apung dan sawah.

*Aquaculture are further classified into several types of culture: marine culture brackish water pond fresh water pond cage floating net and fish breeding in paddy fields.*

38. Rumah Tangga Perikanan Tangkap adalah rumah tangga yang melakukan kegiatan penangkapan ikan/binatang air lainnya/tanaman air dengan tujuan sebagian/seluruh hasilnya untuk dijual.

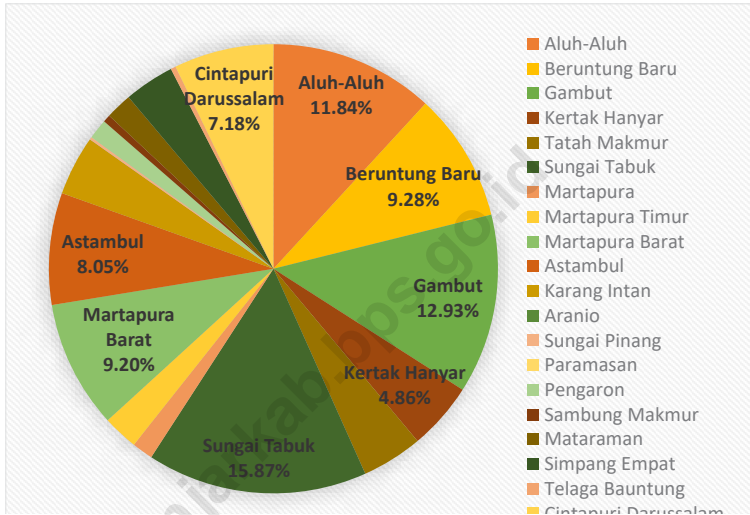
38. *A capture fishery household is a household conducting activities in catching fishes/other aquatic animals/aquatic plants for which the products are wholly or partly to be sold.*

39. Rumah Tangga Perikanan Budidaya adalah rumah tangga yang melakukan kegiatan budidaya ikan/binatang air lainnya/tanaman air dengan tujuan sebagian/seluruh hasilnya untuk dijual.

39. *An aquaculture fishery household is a household conducting activities in culturing fishes/other aquatic animals/aquatic plants for which the products are wholly or partly to be sold different types of parameters.*

**Gambar 5.1**  
**Figures 5.1**

**Persentase Luas Lahan Sawah Menurut Kecamatan di Kabupaten Banjar (%) , 2022**  
**Percentage of Wetland Area by Subdistrict in Banjar Regency (%) , 2022**



Sumber/Source: BPS, Laporan Statistik Pertanian (SP) Tanaman Pangan/BPS-Statistics Indonesia, *Agriculture Statistic Report of Food Crops*

**5.1 TANAMAN PANGAN  
FOOD CROPS**

**Tabel 5.1.1 Luas Lahan Sawah Menurut Kecamatan dan Jenis Pengairan di Kabupaten Banjar (ha), 2022**  
**Table 5.1.1 Area of Wetland by Subdistrict and Type of Irrigation in Banjar Regency (ha), 2022**

<i>Kecamatan Subdistrict</i>	<i>Irigasi Irrigation</i>	<i>Non Irigasi Non Irrigation</i>	<i>Jumlah Total</i>
(1)	(2)	(3)	(4)
01. Aluh-Aluh	-	7 026	7 026
02. Beruntung Baru	-	5 507	5 507
03. Gambut	-	7 673	7 673
04. Kertak Hanyar	-	2 882	2 882
05. Tatah Makmur	-	2 600	2 600
06. Sungai Tabuk	1 914	7 502	9 416
07. Martapura	35	863	898
08. Martapura Timur	-	1 511	1 511
09. Martapura Barat	3 226	2 232	5 458
10. Astambul	-	4 777	4 777
11. Karang Intan	-	2 552	2 552
12. Aranio	-	5	5
13. Sungai Pinang	-	110	110
14. Paramasan	-	-	-
15. Pengaron	-	854	854
16. Sambung Makmur	-	320	320
17. Mataraman	-	1 129	1 129
18. Simpang Empat	-	2 145	2 145
19. Telaga Bauntung	75	140	215
20. Cintapuri Darussalam	-	4 261	4 261
<b>Kabupaten Banjar</b>	<b>5 250</b>	<b>54 089</b>	<b>59 339</b>

Sumber/Source: BPS, Laporan Statistik Pertanian (SP) Tanaman Pangan/BPS-Statistics Indonesia, Agriculture Statistic Report of Food Crops

**Tabel**  
**Table** 5.1.2**Luas Lahan Sawah Menurut Kecamatan dan Jenis  
Penggunaan di Kabupaten Banjar (ha), 2022**  
**Area of Wetland by Subdistrict and Land Utilization in  
Banjar Regency (ha), 2022**

Jenis Penggunaan Lahan Land Utilization	Dapat Ditanami Cultivated		Tidak Ditanami Padi Not Cultivated Paddy	Sementara Tidak Diusahakan Temporarily Unused	Jumlah Total
	1 Kali Once	> 2 kali > 2 times			
(1)	(2)	(3)	(4)	(5)	(6)
01. Irigasi Irrigation	4 835	98	317	-	5 250
02. Tadah Hujan Rainfed	8 446	2 066	78	-	10 590
03. Pasang Surut Tidally	31 463	132	-	-	31 595
04. Lahan Sawah Lebak Polder Cultivated Swampy	8 356	10	4 279	-	12 645
05. Lainnya Others	-	-	-	-	-
<b>Jumlah/ Total</b>	<b>53 100</b>	<b>2 306</b>	<b>4 674</b>		<b>60 080</b>

Sumber/Source: BPS, Laporan Statistik Pertanian (SP) Tanaman Pangan/BPS-Statistics Indonesia, Agriculture Statistic Report of Food Crops

**Tabel**  
**Table** 5.1.3

**Luas Lahan Tegal/Kebun Ladang/Huma dan Lahan Menurut Kecamatan di Kabupaten Banjar (hektar), 2022**  
**Area of Dry Field/Garden Shifting Cultivation Land and Temporarily Unused Land by Subdistrict in Banjar Regency (hectar), 2022**

<i>Kecamatan Subdistrict</i>	<i>Tegal/Kebun Dry Field/Garden</i>	<i>Ladang/Huma Shifting Cultivation</i>	<i>Sementara Tidak Dlusahkan Temporarily Unused</i>
(1)	(2)	(3)	(4)
01. Aluh-Aluh	363	-	148
02. Beruntung Baru	-	246	-
03. Gambut	17	5	581
04. Kertak Hanyar	-	-	-
05. Tatah Makmur	-	-	342
06. Sungai Tabuk	-	-	1 165
07. Martapura	118	22	192
08. Martapura Timur	22	156	-
09. Martapura Barat	534	-	2 975
10. Astambul	9 000	5	412
11. Karang Intan	8 216	2 218	850
12. Aranio	2 582	1 987	8 820
13. Sungai Pinang	2 600	2 550	2 015
14. Paramasan	1 080	3 500	12 250
15. Pengaron	1 984	1 360	3 146
16. Sambung Makmur	2 575	1 350	1 050
17. Mataraman	-	2 495	-
18. Simpang Empat	46	217	50
19. Telaga Bauntung	681	200	-
20. Cintapuri Darussalam	150	230	440
<b>Kabupaten Banjar</b>	<b>29 968</b>	<b>16 541</b>	<b>34 436</b>

Sumber/Source: BPS, Laporan Statistik Pertanian (SP) Tanaman Pangan/BPS-Statistics Indonesia, Agriculture Statistic Report of Food Crops

**Tabel**  
**Table** 5.1.4**Luas Lahan Bukan Sawah Menurut Kecamatan dan Jenis Penggunaannya di Kabupaten Banjar (hektar), 2021**  
**Non Wetland Area by Subdistrict and Land Utilization in Banjar Regency (hectar), 2022**

<i>Jenis Penggunaan Lahan</i> <i>Land Utilization</i>	<i>Luas</i> <i>Area</i>
(1)	(2)
01. Tegal/Kebun Dry Field/Garden	29 968
02. Ladang/Huma Shifting Cultivation	16 541
03. Perkebunan Plantation	58 016
04. Lahan yang Ditanami Kayu-Kayuan/Hutan Rakyat Wood Land	31 683
05. Penggembalaan/Padang Rumput Meadow	42 527
06. Sementara Tidak Diusahakan Temporarily Unused	97 496
07. Lainnya Others	9 183
<b>Jumlah/ Total</b>	<b>285 414</b>

Sumber/Source: BPS, Laporan Statistik Pertanian (SP) Tanaman Pangan/BPS-Statistics Indonesia, Agriculture Statistic Report of Food Crops

**Tabel**  
**Table** 5.1.5

**Luas Tanam Rusak Panen Produksi dan Rata-Rata  
Produksi Tanaman Padi Sawah dan Ladang di Kabupaten  
Banjar, 2022**  
*Planted Damaged Harvested Production Area and Yield  
Rate of Rice and Field Paddy in Banjar Regency, 2022*

<i>Kecamatan Subdistrict</i>	<i>Tanam Planted (Ha)</i>	<i>Rusak Damaged (Ha)</i>	<i>Panen Harvested (Ha)</i>	<i>Produksi Production (Ton)</i>	<i>Rata-Rata Produksi (Kw/ Ha) Yield Rate (Qu/Ha)</i>
(1)	(2)	(3)	(4)	(5)	(6)
01. Aluh-Aluh	7 076	-	3 373	11 846	35,12
02. Beruntung Baru	5 610	11	2 674	9 407	35,18
03. Gambut	7 512	43	3 581	12 612	35,22
04. Kertak Hanyar	2 882	-	1 374	4 821	35,09
05. Tatah Makmur	2 499	8	1 191	4 182	35,11
06. Sungai Tabuk	8 801	-	4 195	14 775	35,22
07. Martapura	672	-	320	1 114	34,80
08. Martapura Timur	1 170	10	558	1 943	34,82
09. Martapura Barat	4 020	19	1 916	6 754	35,25
10. Astambul	7 676	-	3 659	12 796	34,97
11. Karang Intan	4 832	-	3 151	10 461	33,20
12. Aranio	1 756	-	1 756	5 565	31,69
13. Sungai Pinang	2 611	-	2 545	8 093	31,80
14. Paramasan	1 375	-	1 375	4 356	31,68
15. Pengaron	2 202	10	1 745	5 561	31,87
16. Sambung Makmur	1 270	-	972	3 089	31,78
17. Mataraman	2 190	-	1 060	3 709	34,99
18. Simpang Empat	1 793	-	959	3 346	34,89
19. Telaga Bauntung	331	7	192	641	33,40
20. Cintapuri Darussalam	1 247	-	594	2 065	34,76
<b>Kabupaten Banjar</b>	<b>67 525</b>	<b>108</b>	<b>37 190</b>	<b>127 136</b>	<b>34,19</b>

Sumber/Source: Dinas Pertanian Kabupaten Banjar/ Agriculture Agency of Banjar Regency

**Tabel**  
**Table** 5.1.6**Luas Tanam Rusak Panen Produksi dan Rata-Rata  
Produksi Tanaman Padi Sawah di Kabupaten Banjar, 2022**  
*Planted Damaged Harvested Production Area and Yield  
Rate of Rice Paddy in Banjar Regency, 2022*

<i>Kecamatan Subdistrict</i>	<i>Tanam Planted (Ha)</i>	<i>Rusak Damaged (Ha)</i>	<i>Panen Harvested (Ha)</i>	<i>Produksi Production (Ton)</i>	<i>Rata-Rata Produksi (Kw/ Ha) Yield Rate (Qu/Ha)</i>
(1)	(2)	(3)	(4)	(5)	(6)
01. Aluh-Aluh	7 076	-	3 373	11 846	35,12
02. Beruntung Baru	5 610	11	2 674	9 407	35,18
03. Gambut	7 512	43	3 581	12 612	35,22
04. Kertak Hanyar	2 882	-	1 374	4 821	35,09
05. Tatah Makmur	2 499	8	1 191	4 182	35,11
06. Sungai Tabuk	8 801	-	4 195	14 775	35,22
07. Martapura	672	-	320	1 114	34,80
08. Martapura Timur	1 170	10	558	1 943	34,82
09. Martapura Barat	4 020	19	1 916	6 754	35,25
10. Astambul	7 676	-	3 659	12 796	34,97
11. Karang Intan	4 832	-	3 151	10 461	33,20
12. Aranio	1 756	-	1 756	5 565	31,69
13. Sungai Pinang	2 611	-	2 545	8 093	31,80
14. Paramasan	1 375	-	1 375	4 356	31,68
15. Pengaron	2 202	10	1 745	5 561	31,87
16. Sambung Makmur	1 270	-	972	3 089	31,78
17. Mataraman	2 190	-	1 060	3 709	34,99
18. Simpang Empat	1 793	-	959	3 346	34,89
19. Telaga Bauntung	331	7	192	641	33,40
20. Cintapuri Darussalam	1 247	-	594	2 065	34,76
<b>Kabupaten Banjar</b>	<b>67 525</b>	<b>108</b>	<b>37 190</b>	<b>127 136</b>	<b>34,19</b>

Sumber/Source: Dinas Pertanian Kabupaten Banjar/ Agriculture Agency of Banjar Regency



**Tabel** 5.1.7  
**Table**

**Luas Tanam Rusak Panen Produksi dan Rata-Rata  
Produksi Tanaman Padi Ladang di Kabupaten Banjar,  
2022**  
*Planted Damaged Harvested Production Area and Yield  
Rate of Field Paddy in Banjar Regency, 2022*

<i>Kecamatan Subdistrict</i>	<i>Tanam Planted (Ha)</i>	<i>Rusak Damaged (Ha)</i>	<i>Panen Harvested (Ha)</i>	<i>Produksi Production (Ton)</i>	<i>Rata-Rata Produksi (Kw/ Ha) Yield Rate (Qu/Ha)</i>
(1)	(2)	(3)	(4)	(5)	(6)
01. Aluh-Aluh	-	-	-	-	-
02. Beruntung Baru	-	-	-	-	-
03. Gambut	-	-	-	-	-
04. Kertak Hanyar	-	-	-	-	-
05. Tatah Makmur	-	-	-	-	-
06. Sungai Tabuk	-	-	-	-	-
07. Martapura	-	-	-	-	-
08. Martapura Timur	-	-	-	-	-
09. Martapura Barat	-	-	-	-	-
10. Astambul	-	-	-	-	-
11. Karang Intan	1 610	-	1 615	5 101	31,59
12. Aranio	1 756	-	1 756	5 565	31,69
13. Sungai Pinang	2 498	-	2 493	7 919	31,76
14. Paramasan	1 375	-	1 375	4 356	31,68
15. Pengaron	1 328	-	1 328	4 206	31,67
16. Sambung Makmur	700	-	700	2 212	31,60
17. Mataraman	30	-	30	86	28,67
18. Simpang Empat	200	-	200	625	31,25
19. Telaga Bauntung	66	-	66	200	30,30
20. Cintapuri Darussalam	-	-	-	-	-
<b>Kabupaten Banjar</b>	<b>9 563</b>	<b>-</b>	<b>9 563</b>	<b>30 270</b>	<b>31,65</b>

Sumber/Source: Dinas Pertanian Kabupaten Banjar/ Agriculture Agency of Banjar Regency

**Tabel**  
**Table** 5.1.8**Kelompok Tani Menurut Kecamatan Klasifikasi dan Jumlah Anggota di Kabupaten Banjar, 2022**  
**Group of Farmer by Subdistrict Classification and Total of Member in Banjar Regency, 2022**

<i>Kecamatan Subdistrict</i>	<i>Klasifikasi Kelompok Group Classification</i>					<i>Jumlah Kelompok Group Number</i>	<i>Jumlah Anggota Total of Member</i>
	<i>BDK</i>	<i>Pemula Beginner</i>	<i>Lanjut Advance</i>	<i>Madya Middle</i>	<i>Utama Primary</i>		
(1)	(2)	(3)	(4)	(5)	(6)	(7)	(8)
01. Aluh-Aluh	-	31	89	22	-	142	3 589
02. Beruntung Baru	-	16	81	12	-	109	2 588
03. Gambut	-	23	123	8	1	155	4 562
04. Kertak Hanyar	-	18	47	4	-	69	1 768
05. Tatah Makmur	-	54	27	6	-	87	1 839
06. Sungai Tabuk	-	103	109	13	-	225	7 298
07. Martapura	-	56	42	3	-	101	1 702
08. Martapura Timur	-	64	37	1	-	102	2 081
09. Martapura Barat	-	8	101	23	-	132	5 184
10. Astambul	13	106	65	5	-	176	4 348
11. Karang Intan	-	50	161	16	-	227	4 695
12. Aranio	-	28	53	2	-	83	1 726
13. Sungai Pinang	-	64	31	4	-	99	1 754
14. Paramasan	-	8	16	-	-	24	600
15. Pengaron	-	50	48	7	-	105	2 695
16. Sambung Makmur	-	17	38	12	-	67	1 853
17. Mataraman	-	65	75	3	-	143	3 275
18. Simpang Empat	-	54	47	6	-	107	2 627
19. Telaga Bauntung	-	10	13	5	-	28	699
20. Cintapuri Darussalam	-	43	31	1	-	75	1 810
<b>Kabupaten Banjar</b>	<b>13</b>	<b>868</b>	<b>1 234</b>	<b>153</b>	<b>1</b>	<b>2 256</b>	<b>56 693</b>

Sumber/Source: Dinas Pertanian Kabupaten Banjar/ Agriculture Agency of Banjar Regency

**5.2 HORTIKULTURA**  
**HORTICULTURE**

**Tabel** 5.2.1 **Luas Panen Tanaman Sayuran Menurut Kecamatan dan Jenis Tanaman (ha) di Kabupaten Banjar, 2021 dan 2022**  
**Table** 5.2.1 **Harvested Area of Vegetables by Sub District and Kind of Plant (ha) in Banjar Regency, 2021 and 2022**

Kecamatan Subdistrict	Bawang Daun Scallion		Bawang Merah Shallot		Bawang Putih/ Garlic	
	2021	2022	2021	2022	2021	2022
(1)	(2)	(3)	(4)	(5)	(6)	(7)
01. Aluh-Aluh	-	-	-	-	-	-
02. Beruntung Baru	-	-	-	-	-	-
03. Gambut	-	-	-	-	-	-
04. Kertak Hanyar	-	-	-	-	-	-
05. Tatah Makmur	-	-	-	-	-	-
06. Sungai Tabuk	-	-	-	-	-	-
07. Martapura	-	-	-	-	-	-
08. Martapura Timur	-	-	-	-	-	-
09. Martapura Barat	-	1	-	-	-	-
10. Astambul	-	-	-	-	-	-
11. Karang Intan	-	-	-	-	-	-
12. Aranio	-	-	-	-	-	-
13. Sungai Pinang	-	-	-	-	-	-
14. Paramasan	-	-	-	-	-	-
15. Pengaron	-	-	-	-	-	-
16. Sambung Makmur	-	-	-	-	-	-
17. Mataraman	-	-	8	4	-	-
18. Simpang Empat	-	-	-	-	-	-
19. Telaga Bauntung	-	-	-	-	-	-
20. Cintapuri Darussalam	-	-	-	-	-	-
<b>Kabupaten Banjar</b>	<b>-</b>	<b>1</b>	<b>8</b>	<b>4</b>	<b>-</b>	<b>-</b>

Lanjutan Tabel/*Continued Table* 5.2.1

Kecamatan <i>Subdistrict</i>	Bayam/ <i>Spinach</i>		Buncis/ <i>string bean</i>		Kangkung/ <i>water spinach</i>	
	2021	2022	2021	2022	2021	2022
(1)	(8)	(9)	(10)	(11)	(12)	(13)
01. Aluh-Aluh	-	-	-	-	-	-
02. Beruntung Baru	-	-	-	-	-	-
03. Gambut	-	-	-	-	-	-
04. Kertak Hanyar	-	-	-	-	-	-
05. Tatah Makmur	-	-	-	-	-	-
06. Sungai Tabuk	-	-	3	2	-	-
07. Martapura	6	5	3	-	1	5
08. Martapura Timur	-	-	-	-	-	-
09. Martapura Barat	-	1	-	-	-	-
10. Astambul	-	-	-	-	-	-
11. Karang Intan	1	-	-	-	-	-
12. Aranio	-	-	-	-	-	-
13. Sungai Pinang	-	-	-	-	-	-
14. Paramasan	-	-	-	-	-	-
15. Pengaron	-	-	-	-	-	-
16. Sambung Makmur	-	-	-	-	-	-
17. Mataraman	-	-	-	-	-	3
18. Simpang Empat	-	-	-	-	-	-
19. Telaga Bauntung	-	-	-	-	-	-
20. Cintapuri Darussalam	-	-	-	-	-	-
<b>Kabupaten Banjar</b>	<b>7</b>	<b>6</b>	<b>6</b>	<b>2</b>	<b>1</b>	<b>8</b>

Lanjutan Tabel/Continued Table 5.2.1

Kecamatan Subdistrict	Cabai Rawit/ Chili/Cayenne Pepper		Kacang Panjang/ Long Beans		Kembang Kol/ Cauliflower	
	2021	2022	2021	2022	2021	2022
(1)	(14)	(15)	(16)	(17)	(18)	(19)
01. Aluh-Aluh	-	-	-	-	-	-
02. Beruntung Baru	1	2	-	-	-	-
03. Gambut	-	-	-	-	-	-
04. Kertak Hanyar	-	-	-	-	-	-
05. Tatak Makmur	-	-	-	-	-	-
06. Sungai Tabuk	4	5	2	2	-	-
07. Martapura	2	2	9	4	-	-
08. Martapura Timur	-	1	-	-	-	-
09. Martapura Barat	-	1	3	2	-	-
10. Astambul	7	21	8	12	-	-
11. Karang Intan	7	5	10	8	-	-
12. Aranio	124	113	6	4	-	-
13. Sungai Pinang	6	15	4	2	-	-
14. Paramasan	10	5	-	-	-	-
15. Pengaron	2	2	4	4	-	-
16. Sambung Makmur	-	-	5	1	-	-
17. Mataraman	39	14	40	12	-	-
18. Simpang Empat	2	9	2	-	-	-
19. Telaga Bauntung	2	2	-	-	-	-
20. Cintapuri Darussalam	8	5	-	-	-	-
<b>Kabupaten Banjar</b>	<b>214</b>	<b>202</b>	<b>92</b>	<b>51</b>	<b>-</b>	<b>-</b>

Lanjutan Tabel/Continued Table 5.2.1

Kecamatan Subdistrict	Kentang/ Potato		Ketimun/ Cucumber		Kubis/ Cabbage	
	2021	2022	2021	2022	2021	2022
(1)	(20)	(21)	(22)	(23)	(24)	(25)
01. Aluh-Aluh	-	-	-	-	-	-
02. Beruntung Baru	-	-	-	-	-	-
03. Gambut	-	-	-	-	-	-
04. Kertak Hanyar	-	-	-	-	-	-
05. Tatah Makmur	-	-	-	-	-	-
06. Sungai Tabuk	-	-	2	2	-	-
07. Martapura	-	-	-	3	-	-
08. Martapura Timur	-	-	-	-	-	-
09. Martapura Barat	-	-	1	1	-	-
10. Astambul	-	-	10	14	-	-
11. Karang Intan	-	-	9	6	-	-
12. Aranio	-	-	3	3	-	-
13. Sungai Pinang	-	-	2	2	-	-
14. Paramasan	-	-	-	-	-	-
15. Pengaron	-	-	5	5	-	-
16. Sambung Makmur	-	-	4	2	-	-
17. Mataraman	-	-	39	9	-	-
18. Simpang Empat	-	-	1	-	-	-
19. Telaga Bauntung	-	-	-	-	-	-
20. Cintapuri Darussalam	-	-	-	-	-	-
<b>Kabupaten Banjar</b>	-	-	<b>76</b>	<b>47</b>	-	-

Lanjutan Tabel/Continued Table 5.2.1

Kecamatan Subdistrict	Labu Siam/ Chayote		Melon/ Melon		Paprika/ Bell Pepper	
	2021	2022	2021	2022	2021	2022
(1)	(26)	(27)	(28)	(29)	(30)	(31)
01. Aluh-Aluh	-	-	-	-	-	-
02. Beruntung Baru	-	-	-	-	-	-
03. Gambut	-	-	-	-	-	-
04. Kertak Hanyar	-	-	-	-	-	-
05. Tatak Makmur	-	-	-	-	-	-
06. Sungai Tabuk	-	-	-	-	-	-
07. Martapura	-	-	1	1	-	-
08. Martapura Timur	-	-	-	-	-	-
09. Martapura Barat	-	-	-	-	-	-
10. Astambul	-	-	1	-	-	-
11. Karang Intan	-	-	3	1	-	-
12. Aranio	-	-	-	-	-	-
13. Sungai Pinang	-	-	-	-	-	-
14. Paramasan	-	-	-	-	-	-
15. Pengaron	-	-	-	-	-	-
16. Sambung Makmur	-	-	-	-	-	-
17. Mataraman	-	-	-	-	-	-
18. Simpang Empat	-	-	-	-	-	-
19. Telaga Bauntung	-	-	-	-	-	-
20. Cintapuri Darussalam	-	-	-	-	-	-
<b>Kabupaten Banjar</b>	-	-	<b>5</b>	<b>2</b>	-	-

Lanjutan Tabel/*Continued Table* 5.2.1

Kecamatan Subdistrict	Petsai/Sawi/ Chinese Cabbage/mustard green		Semangka/ Water Melon		Stroberi/ Strawberry	
	2021	2022	2021	2022	2021	2022
(1)	(32)	(33)	(34)	(35)	(36)	(37)
01. Aluh-Aluh	-	-	-	-	-	-
02. Beruntung Baru	-	-	-	-	-	-
03. Gambut	-	-	-	-	-	-
04. Kertak Hanyar	-	-	-	-	-	-
05. Tatah Makmur	-	-	-	-	-	-
06. Sungai Tabuk	-	-	-	-	-	-
07. Martapura	5	8	4	1	-	-
08. Martapura Timur	-	-	-	-	-	-
09. Martapura Barat	-	-	-	-	-	-
10. Astambul	-	-	2	-	-	-
11. Karang Intan	-	-	2	-	-	-
12. Aranio	-	-	-	-	-	-
13. Sungai Pinang	-	-	1	-	-	-
14. Paramasan	-	-	-	-	-	-
15. Pengaron	-	-	-	-	-	-
16. Sambung Makmur	-	-	-	-	-	-
17. Mataraman	-	-	47	8	-	-
18. Simpang Empat	-	-	-	-	-	-
19. Telaga Bauntung	-	-	-	-	-	-
20. Cintapuri Darussalam	-	-	-	-	-	-
<b>Kabupaten Banjar</b>	<b>5</b>	<b>8</b>	<b>56</b>	<b>9</b>	<b>-</b>	<b>-</b>



Lanjutan Tabel/Continued Table 5.2.1

Kecamatan Subdistrict	Terung/ Eggplant		Tomat/ Tomato		Wortel/ Carrot	
	2021	2022	2021	2022	2021	2022
(1)	(38)	(39)	(40)	(41)	(42)	(43)
01. Aluh-Aluh	-	-	-	-	-	-
02. Beruntung Baru	-	-	-	-	-	-
03. Gambut	-	-	-	-	-	-
04. Kertak Hanyar	-	-	-	-	-	-
05. Tatak Makmur	-	-	-	-	-	-
06. Sungai Tabuk	3	2	2	4	-	-
07. Martapura	9	3	4	6	-	-
08. Martapura Timur	3	-	-	-	-	-
09. Martapura Barat	2	2	-	1	-	-
10. Astambul	6	20	4	2	-	-
11. Karang Intan	7	3	3	2	-	-
12. Aranio	5	3	-	-	-	-
13. Sungai Pinang	5	7	-	-	-	-
14. Paramasan	1	-	-	-	-	-
15. Pengaron	2	2	-	-	-	-
16. Sambung Makmur	6	5	-	-	-	-
17. Mataraman	29	9	2	-	-	-
18. Simpang Empat	8	3	5	4	-	-
19. Telaga Bauntung	-	-	-	-	-	-
20. Cintapuri Darussalam	2	-	-	-	-	-
<b>Kabupaten Banjar</b>	<b>88</b>	<b>59</b>	<b>20</b>	<b>19</b>	<b>-</b>	<b>-</b>

Lanjutan Tabel/*Continued Table* 5.2.1

Kecamatan Subdistrict	Cabai Besar/TW/ Teropong / Chili/Big chili		Cabai Keriting / Chili/Curly chili		Jamur Tiram / King Oyster Mushrooms	
	2021	2022	2021	2022	2021	2022
(1)	(44)	(45)	(46)	(47)	(48)	(49)
01. Aluh-Aluh	-	-	-	-	-	-
02. Beruntung Baru	-	-	-	-	-	-
03. Gambut	-	-	-	-	-	-
04. Kertak Hanyar	-	-	-	-	-	-
05. Tatah Makmur	-	-	-	-	-	-
06. Sungai Tabuk	5	4	123	-	-	-
07. Martapura	8	3	-	-	-	-
08. Martapura Timur	-	-	-	-	-	-
09. Martapura Barat	2	4	-	-	102	210
10. Astambul	6	-	33	18	-	-
11. Karang Intan	6	2	-	-	-	-
12. Aranio	-	-	-	-	-	-
13. Sungai Pinang	-	2	-	-	-	-
14. Paramasan	-	-	-	-	-	-
15. Pengaron	-	3	68	-	-	-
16. Sambung Makmur	5	2	-	-	-	-
17. Mataraman	50	14	-	-	-	-
18. Simpang Empat	3	8	-	-	-	-
19. Telaga Bauntung	-	-	-	-	-	-
20. Cintapuri Darussalam	4	7	-	-	-	-
<b>Kabupaten Banjar</b>	<b>89</b>	<b>49</b>	<b>224</b>	<b>18</b>	<b>102</b>	<b>210</b>

Lanjutan Tabel/Continued Table 5.2.1

Kecamatan Subdistrict	Jamur Merang/ Straw Mushrooms		Jamur Lainnya	
	2021	2022	2021	2022
(1)	(50)	(51)	(52)	(53)
01. Aluh-Aluh	-	-	-	-
02. Beruntung Baru	-	-	-	-
03. Gambut	-	-	-	-
04. Kertak Hanyar	-	-	-	-
05. Tatah Makmur	-	-	-	-
06. Sungai Tabuk	-	-	-	-
07. Martapura	-	-	-	-
08. Martapura Timur	-	-	-	-
09. Martapura Barat	-	-	-	-
10. Astambul	-	-	-	-
11. Karang Intan	-	-	-	-
12. Aranio	-	-	-	-
13. Sungai Pinang	-	-	-	-
14. Paramasan	-	-	-	-
15. Pengaron	-	-	-	-
16. Sambung Makmur	-	-	-	-
17. Mataraman	-	-	-	-
18. Simpang Empat	-	-	-	-
19. Telaga Bauntung	-	-	-	-
20. Cintapuri Darussalam	-	-	-	-
<b>Kabupaten Banjar</b>	-	-	-	-

Sumber/Source: BPS, Statistik Pertanian Hortikultura SPH-SBS/BPS-Statistics Indonesia, Agricultural Statistic for Horticulture SPH-SBS

**Tabel**  
**Table** 5.2.2

**Produksi Tanaman Sayuran Menurut Kecamatan dan Jenis Tanaman (ton) di Kabupaten Banjar, 2021 dan 2022**  
*Production of Vegetables by Sub District and Kind of Plant (ton), 2021 and 2022*

Kecamatan Subdistrict	Bawang Daun Scallion		Bawang Merah Shallot		Bawang Putih/ Garlic	
	2021	2022	2021	2022	2021	2022
(1)	(2)	(3)	(4)	(5)	(6)	(7)
01. Aluh-Aluh	-	-	-	-	-	-
02. Beruntung Baru	-	-	-	-	-	-
03. Gambut	-	-	-	-	-	-
04. Kertak Hanyar	-	-	-	-	-	-
05. Tatah Makmur	-	-	-	-	-	-
06. Sungai Tabuk	-	-	-	-	-	-
07. Martapura	-	-	-	-	-	-
08. Martapura Timur	-	-	-	-	-	-
09. Martapura Barat	-	5,3	-	-	-	-
10. Astambul	-	-	-	-	-	-
11. Karang Intan	-	-	-	-	-	-
12. Aranio	-	-	-	-	-	-
13. Sungai Pinang	-	-	-	-	-	-
14. Paramasan	-	-	-	-	-	-
15. Pengaron	-	-	-	-	-	-
16. Sambung Makmur	-	-	-	-	-	-
17. Mataraman	-	-	18,3	12	-	-
18. Simpang Empat	-	-	-	-	-	-
19. Telaga Bauntung	-	-	-	-	-	-
20. Cintapuri Darussalam	-	-	-	-	-	-
<b>Kabupaten Banjar</b>	-	<b>5,3</b>	<b>18,3</b>	<b>12</b>	-	-

Lanjutan Tabel/Continued Table 5.2.2

Kecamatan Subdistrict	Bayam/ Spinach		Buncis/ string bean		Kangkung/ water spinach	
	2021	2022	2021	2022	2021	2022
(1)	(8)	(9)	(10)	(11)	(12)	(13)
01. Aluh-Aluh	-	-	-	-	-	-
02. Beruntung Baru	-	-	-	-	-	-
03. Gambut	-	-	-	-	-	-
04. Kertak Hanyar	-	-	-	-	-	-
05. Tatah Makmur	-	-	-	-	-	-
06. Sungai Tabuk	-	-	3,5	5,8	-	-
07. Martapura	28,5	10,4	32,5	-	2,3	8,8
08. Martapura Timur	-	-	-	-	-	-
09. Martapura Barat	-	2,2	-	-	-	-
10. Astambul	-	-	-	-	-	-
11. Karang Intan	0,3	-	-	-	-	-
12. Aranio	-	-	-	-	-	-
13. Sungai Pinang	-	-	-	-	-	-
14. Paramasan	-	-	-	-	-	-
15. Pengaron	-	-	-	-	-	-
16. Sambung Makmur	-	-	-	-	-	-
17. Mataraman	-	-	-	-	-	6,4
18. Simpang Empat	-	-	-	-	-	-
19. Telaga Bauntung	-	-	-	-	-	-
20. Cintapuri Darussalam	-	-	-	-	-	-
<b>Kabupaten Banjar</b>	<b>28,8</b>	<b>12,6</b>	<b>36</b>	<b>5,8</b>	<b>2,3</b>	<b>15,2</b>

Lanjutan Tabel/Continued Table 5.2.2

Kecamatan Subdistrict	Cabai Rawit/ Chili/Cayenne Pepper		Kacang Panjang/ Long Beans		Kembang Kol/ Cauliflower	
	2021	2022	2021	2022	2021	2022
(1)	(14)	(15)	(16)	(17)	(18)	(19)
01. Aluh-Aluh	-	-	-	-	-	-
02. Beruntung Baru	2,1	4,5	-	-	-	-
03. Gambut	-	-	-	-	-	-
04. Kertak Hanyar	-	-	-	-	-	-
05. Tatak Makmur	-	-	-	-	-	-
06. Sungai Tabuk	12,3	16,7	1,9	5,4	-	-
07. Martapura	3,2	8	17	16,8	-	-
08. Martapura Timur	-	0,7	-	-	-	-
09. Martapura Barat	-	2,3	46	12,5	-	-
10. Astambul	16,5	42,2	9,4	91,8	-	-
11. Karang Intan	8,9	36	6,1	48,6	-	-
12. Aranio	-	-	6,6	8,1	-	-
13. Sungai Pinang	15,9	-	12,5	14,6	-	-
14. Paramasan	79,5	9,8	-	-	-	-
15. Pengaron	3,9	6,5	7	4,9	-	-
16. Sambung Makmur	-	-	25,7	3,7	-	-
17. Mataraman	39,1	64,9	30,6	47,2	-	-
18. Simpang Empat	5,7	70,6	0,4	-	-	-
19. Telaga Bauntung	1,7	5,1	-	-	-	-
20. Cintapuri Darussalam	65	11,7	-	-	-	-
<b>Kabupaten Banjar</b>	<b>253,8</b>	<b>279</b>	<b>163,2</b>	<b>253,6</b>	<b>-</b>	<b>-</b>

Lanjutan Tabel/Continued Table 5.2.2

Kecamatan Subdistrict	Kentang/ Potato		Ketimun/ Cucumber		Kubis/ Cabbage	
	2021	2022	2021	2022	2021	2022
(1)	(20)	(21)	(22)	(23)	(24)	(25)
01. Aluh-Aluh	-	-	-	-	-	-
02. Beruntung Baru	-	-	-	-	-	-
03. Gambut	-	-	-	-	-	-
04. Kertak Hanyar	-	-	-	-	-	-
05. Tatah Makmur	-	-	-	-	-	-
06. Sungai Tabuk	-	-	4,7	3,9	-	-
07. Martapura	-	-	-	19,2	-	-
08. Martapura Timur	-	-	-	-	-	-
09. Martapura Barat	-	-	1,3	4	-	-
10. Astambul	-	-	12,1	82,4	-	-
11. Karang Intan	-	-	22,7	27,1	-	-
12. Aranio	-	-	2,1	40,5	-	-
13. Sungai Pinang	-	-	9	0,8	-	-
14. Paramasan	-	-	-	-	-	-
15. Pengaron	-	-	7,4	16,2	-	-
16. Sambung Makmur	-	-	33	10,4	-	-
17. Mataraman	-	-	41,2	25,4	-	-
18. Simpang Empat	-	-	4,2	-	-	-
19. Telaga Bauntung	-	-	-	-	-	-
20. Cintapuri Darussalam	-	-	-	-	-	-
<b>Kabupaten Banjar</b>	-	-	<b>137,7</b>	<b>229,9</b>	-	-

Lanjutan Tabel/Continued Table 5.2.2

Kecamatan Subdistrict	Labu Siam/ Chayote		Melon/ Melon		Paprika/ Bell Pepper	
	2021	2022	2021	2022	2021	2022
(1)	(26)	(27)	(28)	(29)	(30)	(31)
01. Aluh-Aluh	-	-	-	-	-	-
02. Beruntung Baru	-	-	-	-	-	-
03. Gambut	-	-	-	-	-	-
04. Kertak Hanyar	-	-	-	-	-	-
05. Tatah Makmur	-	-	-	-	-	-
06. Sungai Tabuk	-	-	-	-	-	-
07. Martapura	-	-	4,5	6	-	-
08. Martapura Timur	-	-	-	-	-	-
09. Martapura Barat	-	-	-	-	-	-
10. Astambul	-	-	8,3	-	-	-
11. Karang Intan	-	-	52	12	-	-
12. Aranio	-	-	-	-	-	-
13. Sungai Pinang	-	-	-	-	-	-
14. Paramasan	-	-	-	-	-	-
15. Pengaron	-	-	-	-	-	-
16. Sambung Makmur	-	-	-	-	-	-
17. Mataraman	-	-	-	-	-	-
18. Simpang Empat	-	-	-	-	-	-
19. Telaga Bauntung	-	-	-	-	-	-
20. Cintapuri Darussalam	-	-	-	-	-	-
<b>Kabupaten Banjar</b>	-	-	<b>64,8</b>	<b>18</b>	-	-



Lanjutan Tabel/Continued Table 5.2.2

Kecamatan Subdistrict	Petsai/Sawi/ Chinese Cabbage/mustard green		Semangka/ Water Melon		Stroberi/ Strawberry	
	2021	2022	2021	2022	2021	2022
(1)	(32)	(33)	(34)	(35)	(36)	(37)
01. Aluh-Aluh	-	-	-	-	-	-
02. Beruntung Baru	-	-	-	-	-	-
03. Gambut	-	-	-	-	-	-
04. Kertak Hanyar	-	-	-	-	-	-
05. Tatak Makmur	-	-	-	-	-	-
06. Sungai Tabuk	-	-	-	-	-	-
07. Martapura	40,6	14,4	30	8	-	-
08. Martapura Timur	-	-	-	-	-	-
09. Martapura Barat	-	-	-	-	-	-
10. Astambul	-	-	9	-	-	-
11. Karang Intan	-	-	60	-	-	-
12. Aranio	-	-	-	-	-	-
13. Sungai Pinang	-	-	5	-	-	-
14. Paramasan	-	-	-	-	-	-
15. Pengaron	-	-	-	-	-	-
16. Sambung Makmur	-	-	-	-	-	-
17. Mataraman	-	-	-	63	-	-
18. Simpang Empat	-	-	-	-	-	-
19. Telaga Bauntung	-	-	-	-	-	-
20. Cintapuri Darussalam	-	-	-	-	-	-
<b>Kabupaten Banjar</b>	<b>40,6</b>	<b>14,4</b>	<b>104</b>	<b>71</b>	<b>-</b>	<b>-</b>

Lanjutan Tabel/Continued Table 5.2.2

Kecamatan Subdistrict	Terung/ Eggplant		Tomat/ Tomato		Wortel/ Carrot	
	2021	2022	2021	2022	2021	2022
(1)	(38)	(39)	(40)	(41)	(42)	(43)
01. Aluh-Aluh	-	-	-	-	-	-
02. Beruntung Baru	-	-	-	-	-	-
03. Gambut	-	-	-	-	-	-
04. Kertak Hanyar	-	-	-	-	-	-
05. Tatah Makmur	-	-	-	-	-	-
06. Sungai Tabuk	2,2	8,8	2,4	13,1	-	-
07. Martapura	81	26,4	6,4	24,7	-	-
08. Martapura Timur	2,8	-	-	-	-	-
09. Martapura Barat	25,6	9	-	8,7	-	-
10. Astambul	14,2	-	11,9	3,7	-	-
11. Karang Intan	24,9	35,2	11,2	3,5	-	-
12. Aranio	4,1	6	-	-	-	-
13. Sungai Pinang	9,3	31,3	-	-	-	-
14. Paramasan	2	-	-	-	-	-
15. Pengaron	5,3	6,5	-	-	-	-
16. Sambung Makmur	54,4	28,2	-	-	-	-
17. Mataraman	30,9	22,8	2,7	-	-	-
18. Simpang Empat	7,3	13,6	7,4	13,8	-	-
19. Telaga Bauntung	-	-	-	-	-	-
20. Cintapuri Darussalam	8	-	-	-	-	-
<b>Kabupaten Banjar</b>	<b>272</b>	<b>187,8</b>	<b>42</b>	<b>67,5</b>	<b>-</b>	<b>-</b>

Lanjutan Tabel/Continued Table 5.2.2

Kecamatan Subdistrict	Cabai Besar/TW/ Teropong / Chili/Big chili		Cabai Keriting / Chili/Curly chili		Jamur Tiram / King Oyster Mushrooms	
	2021	2022	2021	2022	2021	2022
(1)	(44)	(45)	(46)	(47)	(48)	(49)
01. Aluh-Aluh	-	-	-	-	-	-
02. Beruntung Baru	-	-	-	-	-	-
03. Gambut	-	-	-	-	-	-
04. Kertak Hanyar	-	-	-	-	-	-
05. Tatah Makmur	-	-	-	-	-	-
06. Sungai Tabuk	7,8	12,4	12,3	-	-	-
07. Martapura	9,1	10,9	-	-	-	-
08. Martapura Timur	-	-	-	-	-	-
09. Martapura Barat	26,7	26,2	-	-	5,5	5,2
10. Astambul	15,3	-	3,3	1,8	-	-
11. Karang Intan	3,7	1,7	-	-	-	-
12. Aranio	-	-	-	-	-	-
13. Sungai Pinang	-	17	-	-	-	-
14. Paramasan	-	-	-	-	-	-
15. Pengaron	-	6,5	6,8	-	-	-
16. Sambung Makmur	36,9	17,8	-	-	-	-
17. Mataraman	49,7	60,9	-	-	-	-
18. Simpang Empat	3,6	87	-	-	-	-
19. Telaga Bauntung	-	-	-	-	-	-
20. Cintapuri Darussalam	76,4	35,2	-	-	-	-
<b>Kabupaten Banjar</b>	<b>229,2</b>	<b>275,6</b>	<b>22,4</b>	<b>1,8</b>	<b>5,5</b>	<b>5,2</b>

Lanjutan Tabel/Continued Table 5.2.2

Kecamatan Subdistrict	Jamur Merang/ Straw Mushrooms		Jamur Lainnya	
	2021	2022	2021	2022
(1)	(50)	(51)	(52)	(53)
01. Aluh-Aluh	-	-	-	-
02. Beruntung Baru	-	-	-	-
03. Gambut	-	-	-	-
04. Kertak Hanyar	-	-	-	-
05. Tatah Makmur	-	-	-	-
06. Sungai Tabuk	-	-	-	-
07. Martapura	-	-	-	-
08. Martapura Timur	-	-	-	-
09. Martapura Barat	-	-	-	-
10. Astambul	-	-	-	-
11. Karang Intan	-	-	-	-
12. Aranio	-	-	-	-
13. Sungai Pinang	-	-	-	-
14. Paramasan	-	-	-	-
15. Pengaron	-	-	-	-
16. Sambung Makmur	-	-	-	-
17. Mataraman	-	-	-	-
18. Simpang Empat	-	-	-	-
19. Telaga Bauntung	-	-	-	-
20. Cintapuri Darussalam	-	-	-	-
<b>Kabupaten Banjar</b>	-	-	-	-

Sumber/Source: BPS, Statistik Pertanian Hortikultura SPH-SBS/BPS-Statistics Indonesia, Agricultural Statistic for Horticulture SPH-SBS

**Tabel**  
**Table** 5.2.3

**Luas Panen Tanaman Sayuran dan Buah–Buahan Semusim Menurut Jenis Tanaman (ha) di Kabupaten Banjar, 2019–2022**  
**Harvested Area of Seasonal Vegetables and Fruits by Kind of Plant (ha) in Banjar Regency, 2019–2022**

Jenis Tanaman Kind of Plants	2019	2020	2021	2022
(1)	(3)	(4)	(5)	(6)
Bawang Daun/ Scallion	1	7	-	1
Bawang Merah/ Shallots	1	2	8	4
Bawang Putih/ Garlic	-	-	-	-
Bayam/ Spinach	7	-	7	6
Buncis/ string bean	9	3	6	2
Cabai Rawit/ Chili/Cayenne Pepper	213	208	214	202
Kacang Panjang/ Long Beans	75	91	92	51
Kangkung/ Water Spinach	2	5	1	8
Kembang Kol/ Cauliflower	-	-	-	-
Kentang/ Potato	-	-	-	-
Ketimun/ Cucumber	54	67	76	47
Kubis/ Cabbage	-	-	-	-
Labu Siam/ Chayote	-	-	-	-
Melon/ Melon	3	3	5	2
Paprika/ Bell Pepper	-	-	-	-
Petsai/Sawi/ Chinese Cabbage/ mustard green	-	-	5	8
Semangka/ Watermelon	8	29	56	9
Stroberi/ Strawberry	-	-	-	-
Terung/ Eggplant	80	89	88	59
Tomat/ Tomato	25	9	20	19
Wortel/ Carrot	-	-	-	-

Lanjutan Tabel/*Continued Table 5.2.3*

Jenis Tanaman <i>Kind of Plants</i>	2019	2020	2021	2022
(1)	(3)	(4)	(5)	(6)
Cabai Besar/TW/Teropong/ Chili/ Big chili	...	...	89	49
Cabai Keriting / Chili/Curly chili	...	...	9	2
Jamur Tiram/ King Oyster Mushroom	...	...	...	...
Jamur Merang/ Straw Mushroom	...	...	-	-
Jamur Lainnya/ Mushroom	...	...	-	-

Sumber/*Source*: BPS, Statistik Pertanian Hortikultura SPH-SBS/BPS-*Statistics Indonesia, Agricultural Statistic for Horticulture SPH-SBS*

**Tabel 5.2.4** **Produksi Tanaman Sayuran dan Buah–Buahan Semusim Menurut Jenis Tanaman (kuintal) di Kabupaten Banjar, 2019-2022**  
***Production of Seasonal Vegetables and Fruits by Kind of Plant (quintal) in Banjar Regency, 2019-2022***

Jenis Tanaman <i>Kind of Plants</i>	2019	2020	2021	2022
(1)	(2)	(3)	(4)	(5)
Bawang Daun/ Scallion	25	158	-	53
Bawang Merah/ Shallots	50	30	183	120
Bawang Putih/ Garlic	-	-	-	-
Bayam/ Spinach	48	-	288	126
Buncis/ string bean	59	58	360	58
Cabai Rawit/ Chili/Cayenne Pepper	3 213	3 691	3 894	6 470
Kacang Panjang/ Long Beans	952	1 305	1 632	2 536
Kangkung/ Water Spinach	7	39	23	152
Kembang Kol/ Cauliflower	-	-	-	-
Kentang/ Potato	-	-	-	-
Ketimun/ Cucumber	875	1 355	1 377	2 299
Kubis/ Cabbage	-	-	-	-
Labu Siam/ Chayote	-	-	-	-
Melon/ Melon	137	250	648	180
Paprika/ Bell Pepper	-	-	-	-
Petsai/Sawi/ Chinese Cabbage/ mustard green	-	-	406	144
Semangka/ Watermelon	547	2 895	2 905	710
Stroberi/ Strawberry	-	-	-	-

Lanjutan Tabel/*Continued Table 5.2.4*

Jenis Tanaman <i>Kind of Plants</i>	2019	2020	2021	2022
(1)	(2)	(3)	(4)	(5)
Terung/ Eggplant	1 224	1 971	2 720	2 948
Tomat/ Tomato	565	301	420	675
Wortel/ Carrot	-	-	-	-
Cabai Besar/TW/Teropong / Chili/ Big chili	...	...	2 292	2 756
Cabai Keriting/ Chili/Curlly chili	...	...	224	18
Jamur Tiram/ King Oyster Mushroom	...	...	5500	5200
Jamur Merang/ Straw Mushroom	...	...	-	-
Jamur Lainnya/ Mushroom	...	...	-	-

Sumber/*Source*: BPS, Statistik Pertanian Hortikultura SPH-SBS/*BPS-Statistics Indonesia, Agricultural Statistic for Horticulture SPH-SBS*



**Tabel**  
**Table** 5.2.5

**Luas Panen Tanaman Biofarmaka Menurut Kecamatan dan Jenis Tanaman (m2) di Kabupaten Banjar, 2021 dan 2022**

**Harvested Area of Medicinal Plants by Sub District and Kind of Plant (m2) in Banjar Regency, 2021 and 2022**

Kecamatan Subdistrict	Jahe Ginger		Laos/Lengkuas Galanga	
	2021	2022	2021	2022
(1)	(2)	(3)	(4)	(5)
01. Aluh-Aluh	-	-	-	-
02. Beruntung Baru	-	-	-	-
03. Gambut	-	-	-	-
04. Kertak Hanyar	-	-	-	-
05. Tatah Makmur	-	55	-	3
06. Sungai Tabuk	-	-	-	-
07. Martapura	-	9	-	12
08. Martapura Timur	-	-	-	-
09. Martapura Barat	-	-	-	-
10. Astambul	-	-	-	-
11. Karang Intan	10 000	-	-	-
12. Aranio	1200 000	700 000	-	-
13. Sungai Pinang	2110 000	670 000	314 000	367 000
14. Paramasan	127 500	12 500	-	-
15. Pengaron	473 500	486 750	270 000	230 000
16. Sambung Makmur	6 250	2 765	859	831
17. Mataraman	1 240	47 034	2 830	2 660
18. Simpang Empat	-	95 000	-	20 000
19. Telaga Bauntung	500	2 000	300	-
20. Cintapuri Darussalam	-	-	-	-
<b>Kabupaten Banjar</b>	<b>3928 990</b>	<b>2 016 113</b>	<b>587 989</b>	<b>620 506</b>

Lanjutan Tabel/*Continued Table 5.2.5*

Kecamatan Subdistrict	Kencur <i>East Indian Galangal</i>		Kunyit <i>Turmeric</i>	
	2021	2022	2021	2022
(1)	(6)	(7)	(8)	(9)
01. Aluh-Aluh	-	-	-	-
02. Beruntung Baru	-	-	-	-
03. Gambut	-	-	-	-
04. Kertak Hanyar	-	-	-	-
05. Tatah Makmur	-	-	-	-
06. Sungai Tabuk	-	-	-	-
07. Martapura	-	10	-	21
08. Martapura Timur	-	-	-	-
09. Martapura Barat	-	-	-	-
10. Astambul	-	-	-	-
11. Karang Intan	5 000	-	-	-
12. Aranio	150 000	60 000	50 000	70 000
13. Sungai Pinang	2157 000	696 000	975 000	980 000
14. Paramasan	5 000	2 500	20 000	2 500
15. Pengaron	800 000	790 000	578 000	552 000
16. Sambung Makmur	1 001	938	2 493	1 470
17. Mataraman	224 570	9 820	370	460
18. Simpang Empat	-	140 000	-	50 000
19. Telaga Bauntung	1000	5 000	500	-
20. Cintapuri Darussalam	-	-	-	-
<b>Kabupaten Banjar</b>	<b>3343 571</b>	<b>1 704 268</b>	<b>1626 363</b>	<b>1 656 451</b>

Lanjutan Tabel/Continued Table 5.2.5

Kecamatan Subdistrict	Lempuyang/Zingiber Aromaticum		Temukunci/Chinese Keys		Temulawak/Java Turmeric	
	2021	2022	2021	2022	2021	2022
(1)	(10)	(11)	(12)	(13)	(14)	(15)
01. Aluh-Aluh	-	-	-	-	-	-
02. Beruntung Baru	-	-	-	-	-	-
03. Gambut	-	-	-	-	-	-
04. Kertak Hanyar	-	-	-	-	-	-
05. Tatah Makmur	-	-	-	-	-	-
06. Sungai Tabuk	-	-	-	-	-	-
07. Martapura	-	-	-	-	-	-
08. Martapura Timur	-	-	-	-	-	-
09. Martapura Barat	-	-	-	-	-	-
10. Astambul	-	-	-	-	-	-
11. Karang Intan	-	-	-	-	-	-
12. Aranio	-	-	-	-	-	-
13. Sungai Pinang	-	-	-	-	170 000	-
14. Paramasan	-	-	-	-	-	-
15. Pengaron	-	-	85 000	85 000	155 000	90 000
16. Sambung Makmur	-	-	-	-	-	-
17. Mataraman	1 273	1 237	-	-	-	-
18. Simpang Empat	-	-	-	-	-	-
19. Telaga Bauntung	-	-	-	-	-	-
20. Cintapuri Darussalam	-	-	-	-	-	-
<b>Kabupaten Banjar</b>	<b>1 273</b>	<b>1 237</b>	<b>85 000</b>	<b>85 000</b>	<b>325 000</b>	<b>90 000</b>

Sumber/Source: BPS, Statistik Pertanian Hortikultura SPH-SBS/BPS-Statistics Indonesia, Agricultural Statistic for Horticulture SPH-SBS

**Tabel**  
**Table 5.2.6****Produksi Tanaman Biofarmaka Menurut Kecamatan dan Jenis Tanaman (kg) di Kabupaten Banjar, 2020 dan 2021**  
**Production of Medicinal Plants by Sub District and Kind of Plant (kg) in Banjar Regency, 2021 and 2022**

Kecamatan Subdistrict	Jahe Ginger		Laos/Lengkuas Galanga	
	2021	2022	2021	2022
(1)	(2)	(3)	(4)	(5)
01. Aluh-Aluh	-	-	-	-
02. Beruntung Baru	-	-	-	-
03. Gambut	-	-	-	-
04. Kertak Hanyar	-	-	-	-
05. Tatah Makmur	-	194	-	8
06. Sungai Tabuk	-	-	-	-
07. Martapura	-	14	-	12
08. Martapura Timur	-	-	-	-
09. Martapura Barat	-	-	-	-
10. Astambul	-	-	-	-
11. Karang Intan	30 000	-	-	-
12. Aranio	1385 000	702 000	-	-
13. Sungai Pinang	3103 000	1 529 000	447 000	504 000
14. Paramasan	1014 600	16 000	-	-
15. Pengaron	549 000	623 500	328 000	284 000
16. Sambung Makmur	27 846	10 760	867	914
17. Mataraman	1 600	54 299	3 350	3 172
18. Simpang Empat	-	155 000	-	35 000
19. Telaga Bauntung	250	2 700	450	-
20. Cintapuri Darussalam	-	-	-	-
<b>Kabupaten Banjar</b>	<b>11 296</b>	<b>3 093 467</b>	<b>779 667</b>	<b>827 106</b>

Lanjutan Tabel/Continued Table 5.2.6

Kecamatan Subdistrict	Kencur East Indian Galangal		Kunyit Turmeric	
	2021	2022	2021	2022
(1)	(6)	(7)	(8)	(9)
01. Aluh-Aluh	-	-	-	-
02. Beruntung Baru	-	-	-	-
03. Gambut	-	-	-	-
04. Kertak Hanyar	-	-	-	-
05. Tatah Makmur	-	-	-	-
06. Sungai Tabuk	-	-	-	-
07. Martapura	-	13	-	14
08. Martapura Timur	-	-	-	-
09. Martapura Barat	-	-	-	-
10. Astambul	-	-	-	-
11. Karang Intan	10 000	-	-	-
12. Aranio	272 500	92 000	76 000	105 000
13. Sungai Pinang	3280 000	1 008 000	1169 700	1 302 800
14. Paramasan	15 400	2 500	85 200	2 500
15. Pengaron	1015 000	1 003 000	659 800	623 000
16. Sambung Makmur	1 128	1 031	2 484	1 615
17. Mataraman	248 320	13 478	490	840
18. Simpang Empat	-	180 000	-	70 000
19. Telaga Bauntung	1 080	5 000	725	-
20. Cintapuri Darussalam	-	-	-	-
<b>Kabupaten Banjar</b>	<b>4879 428</b>	<b>2 305 022</b>	<b>1994 399</b>	<b>2 105 769</b>

Lanjutan Tabel/Continued Table 5.2.6

Kecamatan Subdistrict	Lempuyang/ Zingiber Aromaticum		Temukunci/ Chinese Keys		Temulawak/ Java Turmeric	
	2021	2022	2021	2022	2021	2022
(1)	(10)	(11)	(12)	(13)	(14)	(15)
01. Aluh-Aluh	-	-	-	-	-	-
02. Beruntung Baru	-	-	-	-	-	-
03. Gambut	-	-	-	-	-	-
04. Kertak Hanyar	-	-	-	-	-	-
05. Tatah Makmur	-	-	-	-	-	-
06. Sungai Tabuk	-	-	-	-	-	-
07. Martapura	-	-	-	-	-	-
08. Martapura Timur	-	-	-	-	-	-
09. Martapura Barat	-	-	-	-	-	-
10. Astambul	-	-	-	-	-	-
11. Karang Intan	-	-	-	-	-	-
12. Aranio	-	-	-	-	-	-
13. Sungai Pinang	-	-	-	-	110 500	-
14. Paramasan	-	-	-	-	-	-
15. Pengaron	-	-	167 000	120 000	275 000	147 000
16. Sambung Makmur	-	-	-	-	-	-
17. Mataraman	1 600	1 254	-	-	-	-
18. Simpang Empat	-	-	-	-	-	-
19. Telaga Bauntung	-	-	-	-	-	-
20. Cintapuri Darussalam	-	-	-	-	-	-
<b>Kabupaten Banjar</b>	<b>1 600</b>	<b>1 254</b>	<b>167 000</b>	<b>120 000</b>	<b>385 500</b>	<b>147 000</b>

Sumber/Source: BPS, Statistik Pertanian Hortikultura SPH-SBS/BPS-Statistics Indonesia, Agricultural Statistic for Horticulture SPH-SBS

**Tabel 5.2.7 Luas Panen Tanaman Biofarmaka Menurut Jenis Tanaman (m2) di Kabupaten Banjar, 2019-2022**  
**Table 5.2.7 Harvested Area of Medical Plants by Kind of Plant (m2) in Banjar Regency, 2019-2022**

Jenis Tanaman Kind of Plants	2019	2020	2021	2022 <sup>x</sup>
(1)	(2)	(3)	(4)	(5)
<i>Jeruk Nipis</i>				
<i>Mahkota Dewa/Phaleria Macrocarpa</i>	-	29	-	
<i>Serai</i>				
<i>Jahe/Ginger</i>	2 119 959	1 063 585	3928 990	2 016 113
<i>Kapulaga/Java Cardamon</i>				
<i>Kencur/East Indian Galangal</i>	1 292 158	1 161 004	3343 571	1 704 268
<i>Kunyit/Turmeric</i>	1 611 827	1 108 071	1626 363	1 656 451
<i>Laos/Lengkuas/Galanga</i>	211 010	411 277	587 989	620 506
<i>Lempuyang/Zingiber Aromaticum</i>			1 273	1 237
<i>Lidah Buaya/ Aloe Vera</i>	-	21	-	
<i>Mengkudu/Indian Mulberry</i>				
<i>Temuireng/Black Turmeric</i>				
<i>Temukunci/ Chinese Keys</i>	66 002	61 004	85 000	85 000
<i>Temulawak/ Java Turmeric</i>	92 009	103 102	325 000	90 000
<i>Sambiloto/King of Bitter</i>				

Sumber/Source: BPS, Statistik Pertanian Hortikultura SPH-SBS/BPS-Statistics Indonesia, Agricultural Statistic for Horticulture SPH-SBS

**Tabel**  
**Table** 5.2.8**Produksi Tanaman Biofarmaka Menurut Jenis Tanaman  
(kg) di Kabupaten Banjar, 2021 dan 2022**  
**Production of Medical Plants by Kind of Plant (kg) in Banjar  
Regency, 2021 and 2022**

Jenis Tanaman Kind of Plants	2021	2022 <sup>x</sup>
(1)	(2)	(3)
<i>Jahe/ Ginger</i>	6 111 296	3 093 467
<i>Kapulaga/ Java Cardamom</i>	-	-
<i>Keji Beling/ Verbenaceae</i>	...	...
<i>Kencur/ East Indian Galangal</i>	4 879 428	2 305 022
<i>Kunyit/ Turmeric</i>	1 994 399	2 105 769
<i>Laos/Lengkuas/ Galanga</i>	779 667	827 106
<i>Lempuyang/ Zingiber Aromaticum</i>	1 600	1 254
<i>Lidah Buaya/ Aloevera</i>	-	-
<i>Mahkota Dewa/ Phaleria Macrocarpa</i>	-	-
<i>Mengkudu/Pace/ Indian Mulberry</i>	-	-
<i>Sambiloto/ King of Bitter</i>	-	-
<i>Temuireng/ Black Turmeric</i>	-	-
<i>Temukunci/ Chinese Keys</i>	167 000	120 000
<i>Temulawak/ Java Turmeric</i>	385 500	147 000
<i>Jeruk Nipis/ Lime</i>	-	-
<i>Serai / Lemongrass</i>	-	-

Sumber/Source: BPS, Statistik Pertanian Hortikultura SPH-SBS/BPS-Statistics Indonesia, Agricultural Statistic for Horticulture SPH-SBS



**Tabel**  
**Table** 5.2.9

**Luas Panen Tanaman Hias Menurut Kecamatan dan Jenis Tanaman (m2) di Kabupaten Banjar, 2021 dan 2022**  
**Harvested Area of Ornamental Plants by Sub District and Kind of Plant (m2) in Banjar Regency, 2021 and 2022**

Kecamatan Subdistrict	Mawar/Rose		Melati/ Jasmine	
	2021	2022	2021	2022
(1)	(2)	(3)	(4)	(5)
01. Aluh-Aluh	-	-	-	-
02. Beruntung Baru	-	-	-	-
03. Gambut	-	-	-	-
04. Kertak Hanyar	-	-	-	-
05. Tatah Makmur	-	-	-	-
06. Sungai Tabuk	-	-	-	-
07. Martapura	-	17 285	-	38 240
08. Martapura Timur	-	-	-	-
09. Martapura Barat	-	-	-	-
10. Astambul	-	-	-	-
11. Karang Intan	20 500	20 500	216 500	227 000
12. Aranio	-	-	-	-
13. Sungai Pinang	-	-	-	-
14. Paramasan	-	-	-	-
15. Pengaron	-	-	-	-
16. Sambung Makmur	-	-	-	-
17. Mataraman	-	-	-	-
18. Simpang Empat	-	-	-	-
19. Telaga Bauntung	-	-	-	-
20. Cintapuri Darussalam	-	-	-	-
<b>Kabupaten Banjar</b>	<b>20 500</b>	<b>37 785</b>	<b>216 500</b>	<b>265 240</b>

Lanjutan Tabel/*Continued Table* 5.2.9

Kecamatan Subdistrict	Anggrek/Orchid		Sedap Malam/Tuberose	
	2021	2022	2021	2022
(1)	(6)	(7)	(8)	(9)
01. Aluh-Aluh	-	-	-	-
02. Beruntung Baru	-	-	-	-
03. Gambut	-	-	-	-
04. Kertak Hanyar	-	-	-	-
05. Tatah Makmur	-	-	-	-
06. Sungai Tabuk	-	-	-	-
07. Martapura	-	-	-	-
08. Martapura Timur	-	-	-	-
09. Martapura Barat	-	-	-	-
10. Astambul	-	-	-	-
11. Karang Intan	-	-	-	-
12. Aranio	-	-	-	-
13. Sungai Pinang	-	-	-	-
14. Paramasan	-	-	-	-
15. Pengaron	-	-	-	-
16. Sambung Makmur	-	-	-	-
17. Mataraman	-	-	-	-
18. Simpang Empat	-	-	-	-
19. Telaga Bauntung	-	-	-	-
20. Cintapuri Darussalam	-	-	-	-
<b>Kabupaten Banjar</b>	-	-	-	-

Sumber/*Source*: BPS, Statistik Pertanian Hortikultura SPH-SBS/*BPS-Statistics Indonesia, Agricultural Statistic for Horticulture SPH-SBS*

**Tabel**  
**Table** 5.2.10

**Produksi Tanaman Hias Menurut Kecamatan dan Jenis Tanaman (tangkai) di Kabupaten Banjar, 2021 dan 2022**  
**Production of Ornamental Plants by Sub District and Kind of Plant (stalks) in Banjar Regency, 2021 and 2022**

Kecamatan Subdistrict	Mawar/Rose		Melati/Jasmine	
	2021	2022	2021	2022
(1)	(2)	(3)	(4)	(5)
01. Aluh-Aluh	-	-	-	-
02. Beruntung Baru	-	-	-	-
03. Gambut	-	-	-	-
04. Kertak Hanyar	-	-	-	-
05. Tatah Makmur	-	-	-	-
06. Sungai Tabuk	-	-	-	-
07. Martapura	-	281 800	-	299 475
08. Martapura Timur	-	-	-	-
09. Martapura Barat	-	-	-	-
10. Astambul	-	-	-	-
11. Karang Intan	350 000	514 200	1 249 000	1 313 760
12. Aranio	-	-	-	-
13. Sungai Pinang	-	-	-	-
14. Paramasan	-	-	-	-
15. Pengaron	-	-	-	-
16. Sambung Makmur	-	-	-	-
17. Mataraman	-	-	-	-
18. Simpang Empat	-	-	-	-
19. Telaga Bauntung	-	-	-	-
20. Cintapuri Darussalam	-	-	-	-
<b>Kabupaten Banjar</b>	<b>350 000</b>	<b>796 000</b>	<b>1 249 000</b>	<b>1 613 235</b>

Lanjutan Tabel/*Continued Table* 5.2.10

Kecamatan Subdistrict	Anggrek/Orchid		Sedap Malam/Tuberose	
	2021	2022	2021	2022
(1)	(6)	(7)	(8)	(9)
01. Aluh-Aluh	-	-	-	-
02. Beruntung Baru	-	-	-	-
03. Gambut	-	-	-	-
04. Kertak Hanyar	-	-	-	-
05. Tatah Makmur	-	-	-	-
06. Sungai Tabuk	-	-	-	-
07. Martapura	-	-	-	-
08. Martapura Timur	-	-	-	-
09. Martapura Barat	-	-	-	-
10. Astambul	-	-	-	-
11. Karang Intan	-	-	-	-
12. Aranio	-	-	-	-
13. Sungai Pinang	-	-	-	-
14. Paramasan	-	-	-	-
15. Pengaron	-	-	-	-
16. Sambung Makmur	-	-	-	-
17. Mataraman	-	-	-	-
18. Simpang Empat	-	-	-	-
19. Telaga Bauntung	-	-	-	-
20. Cintapuri Darussalam	-	-	-	-
<b>Kabupaten Banjar</b>	-	-	-	-

Sumber/*Source*: BPS, Statistik Pertanian Hortikultura SPH-SBS/BPS-Statistics Indonesia, *Agricultural Statistic for Horticulture SPH-SBS*

**Tabel** 5.2.11 **Luas Panen Tanaman Hias Menurut Jenis Tanaman (m2) di Kabupaten Banjar, 2018-2021**  
**Table** 5.2.11 **Harvested Area of Ornamental Plants by Kind of Plant (m2) in Banjar Regency, 2018-2021**

Jenis Tanaman Kind of Plants	2019	2020	2021	2022
(1)	(2)	(3)	(4)	(5)
<i>Anthurium Bunga/ Flamingo Lily Flower</i>	-	-	-	-
<i>Anthurium Daun/ Anthurium</i>	-	-	...	...
<i>Balanceng/ Dieffenbacia</i>	-	-	...	...
<i>Dracaena/ Dracaena</i>	-	-	-	-
<i>Euphorbia/ Euphorbia</i>	-	-	...	...
<i>Hanjuang/ Cordyline</i>	-	-	-	-
<i>Herbras/ Gerbera</i>	-	-	-	-
<i>Kamboja Jepang/ Adenium</i>	-	-	...	...
<i>Keladi Hias/ Caladium</i>	-	-	...	...
<i>Krisan/ Chrysantemum</i>	-	-	-	-
<i>Mawar/ Rose</i>	20 685	21 185	20 500	37 785
<i>Melati/ Jasmine</i>	184 890	202 690	216 500	265 240
<i>Monstera/ Monstera</i>	-	-	...	...
<i>Pakis/ Leather Leaf Fern</i>	-	-	-	-
<i>Palem/ Palm</i>	-	-	-	-
<i>Pedang-Pedangan/ Sansevieria</i>	-	-	-	-
<i>Philodendron/ Philodendron</i>	-	-	-	-
<i>Pisang-Pisangan/ Heliconia</i>	-	-	-	-
<i>Sedap Malam/ Tuberose</i>	-	-	-	-
<i>Soka/ Ixora</i>	-	-	-	-

Lanjutan Tabel/*Continued Table 5.2.11*

Jenis Tanaman <i>Kind of Plants</i>	2019	2020	2021	2022
(1)	(2)	(3)	(4)	(5)
Sri Rejeki/ Aglaonema	-	-	-	-
Anggrek Pot/ Potted Orchid	...	...	-	-
Anggrek Potong/ Cut Orchid	...	...	-	-
Bromelia/ Bromelia	...	...	-	-
Bugenvil/ Bugenvil	...	...	-	-
Puring/ Croton	...	...	-	-

Sumber/*Source*: BPS, Statistik Pertanian Hortikultura SPH-SBS/BPS-Statistics Indonesia, *Agricultural Statistic for Horticulture SPH-SBS*

**Tabel**  
**Table** 5.2.12

**Produksi Tanaman Hias Menurut Jenis Tanaman (tangkai)  
di Kabupaten Banjar, 2019-2022**  
*Production of Ornamental Plants by Kind of Plant (stalks) in  
Banjar Regency, 2019-2022*

Jenis Tanaman <i>Kind of Plants</i>	2019	2020	2021	2022
(1)	(2)	(3)	(4)	(5)
<i>Anthurium Bunga/ Flamingo Lily Flower</i>	-	-	-	-
<i>Anthurium Daun/ Anthurium</i>	-	-	...	...
<i>Balanceng/ Dieffenbacia</i>	-	-	...	...
<i>Dracaena/ Dracaena</i>	-	-	-	-
<i>Euphorbia/ Euphorbia</i>	-	-	...	...
<i>Hanjuang/ Cordyline</i>	-	-	-	-
<i>Herbras/ Gerbera</i>	-	-	-	-
<i>Kamboja Jepang/ Adenium</i>	-	-	...	...
<i>Keladi Hias/ Caladium</i>	-	-	...	...
<i>Krisan/ Chrysantemum</i>	-	-	-	-
<i>Mawar/ Rose</i>	292 280	294 000	350 000	796 000
<i>Melati/ Jasmine</i>	756 160	1 165 760	1 249 000	1 613 235
<i>Monstera/ Monstera</i>	-	-	...	...
<i>Pakis/ Leather Leaf Fern</i>	-	-	-	-
<i>Palem/ Palm</i>	-	-	-	-
<i>Pedang-Pedangan/ Sansevieria</i>	-	-	-	-
<i>Philodendron/ Philodendron</i>	-	-	-	-
<i>Pisang-Pisangan/ Heliconia</i>	-	-	-	-
<i>Sedap Malam/ Tuberose</i>	-	-	-	-
<i>Soka/ Ixora</i>	-	-	-	-

Lanjutan Tabel/*Continued Table* 5.2.11

<b>Jenis Tanaman</b> <i>Kind of Plants</i>	<b>2019</b>	<b>2020</b>	<b>2021</b>	<b>2022</b>
(1)	(2)	(3)	(4)	(5)
Sri Rejeki/ Aglaonema	...	...	-	-
Anggrek Pot/ Potted Orchid	...	...	-	-
Anggrek Potong/ Cut Orchid	-	-	-	-
Bromelia/ Bromelia	...	...	-	-
Bugenvil/ Bugenvil	...	...	-	-
Puring/ Croton	...	...	-	-

Sumber/*Source*: BPS, Statistik Pertanian Hortikultura SPH-SBS/*BPS-Statistics Indonesia, Agricultural Statistic for Horticulture SPH-SBS*



**Tabel**  
**Table** 5.2.13

**Produksi Buah-buahan Menurut Kecamatan dan Jenis Tanaman (kwintal) di Kabupaten Banjar, 2021 dan 2022**  
**Production of Ornamental Plants by Sub District and Kind of Plant (quintal) in Banjar Regency, 2021 and 2022**

Kecamatan Subdistrict	Alpukat/ Avocado		Anggur/ Grape	
	2021	2022	2021	2022
(1)	(2)	(3)	(4)	(5)
01. Aluh-Aluh	-	-	-	-
02. Beruntung Baru	-	-	-	-
03. Gambut	-	-	-	-
04. Kertak Hanyar	-	-	-	-
05. Tatah Makmur	-	-	-	-
06. Sungai Tabuk	-	-	-	-
07. Martapura	16	8	-	-
08. Martapura Timur	-	-	-	-
09. Martapura Barat	-	-	-	-
10. Astambul	-	-	-	-
11. Karang Intan	-	-	-	-
12. Aranio	-	-	-	-
13. Sungai Pinang	-	-	-	-
14. Paramasan	-	-	-	-
15. Pengaron	-	-	-	-
16. Sambung Makmur	-	-	-	-
17. Mataraman	-	-	-	-
18. Simpang Empat	-	-	-	-
19. Telaga Bauntung	-	-	-	-
20. Cintapuri Darussalam	-	-	-	-
<b>Kabupaten Banjar</b>	<b>16</b>	<b>8</b>	<b>-</b>	<b>-</b>

Lanjutan Tabel/*Continued Table* 5.2.13

Kecamatan Subdistrict	Apel/ Apple		Belimbing/Star Fruit	
	2021	2022	2021	2022
(1)	(6)	(7)	(8)	(9)
01. Aluh-Aluh	-	-	-	-
02. Beruntung Baru	-	-	33	27
03. Gambut	-	-	-	-
04. Kertak Hanyar	-	-	10	13
05. Tatah Makmur	-	-	47	10
06. Sungai Tabuk	-	-	5	81
07. Martapura	-	-	12	4
08. Martapura Timur	-	-	4	6
09. Martapura Barat	-	-	2	-
10. Astambul	-	-	25	135
11. Karang Intan	-	-	16	10
12. Aranio	-	-	-	-
13. Sungai Pinang	-	-	10	15
14. Paramasan	-	-	-	-
15. Pengaron	-	-	92	60
16. Sambung Makmur	-	-	37	43
17. Mataraman	-	-	9	11
18. Simpang Empat	-	-	-	-
19. Telaga Bauntung	-	-	-	-
20. Cintapuri Darussalam	-	-	12	19
<b>Kabupaten Banjar</b>	-	-	<b>314</b>	<b>432</b>

Lanjutan Tabel/*Continued Table* 5.2.13

Kecamatan Subdistrict	Duku/Langsat/Kokosan/ Duku		Durian/ Durian	
	2021	2022	2021	2022
(1)	(10)	(11)	(12)	(13)
01. Aluh-Aluh	-	-	-	-
02. Beruntung Baru	-	-	-	-
03. Gambut	-	-	-	-
04. Kertak Hanyar	-	-	-	-
05. Tatah Makmur	-	-	-	-
06. Sungai Tabuk	-	-	-	-
07. Martapura	-	-	-	-
08. Martapura Timur	-	-	-	-
09. Martapura Barat	-	-	-	-
10. Astambul	-	-	-	632
11. Karang Intan	56 372	-	159 302	5 068
12. Aranio	-	-	463	-
13. Sungai Pinang	-	-	1 081	2 538
14. Paramasan	200	-	400	-
15. Pengaron	-	-	11 500	10 710
16. Sambung Makmur	333	256	10 486	8 945
17. Mataraman	510	259	2 570	1 631
18. Simpang Empat	-	-	12 883	-
19. Telaga Bauntung	-	10	121	400
20. Cintapuri Darussalam	-	-	6	77
<b>Kabupaten Banjar</b>	<b>57 415</b>	<b>525</b>	<b>198 812</b>	<b>30 001</b>

Lanjutan Tabel/Continued Table 5.2.13

Kecamatan Subdistrict	Jambu Air/ Water Apple		Jambu Biji/ Guava	
	2021	2022	2021	2022
(1)	(10)	(11)	(12)	(13)
01. Aluh-Aluh	-	-	-	-
02. Beruntung Baru	13	23	23	21
03. Gambut	-	-	-	-
04. Kertak Hanyar	4	10	9	10
05. Tatah Makmur	33	52	74	92
06. Sungai Tabuk	3	71	17	95
07. Martapura	11	7	93	131
08. Martapura Timur	4	12	45	30
09. Martapura Barat	-	-	27	19
10. Astambul	30	309	155	980
11. Karang Intan	-	4	289	82
12. Aranio	2	-	-	-
13. Sungai Pinang	0	-	100	366
14. Paramasan	-	-	-	-
15. Pengaron	6	30	17	17
16. Sambung Makmur	64	74	176	222
17. Mataraman	-	-	-	1 476
18. Simpang Empat	-	-	-	-
19. Telaga Bauntung	1	-	-	-
20. Cintapuri Darussalam	5	38	14	19
<b>Kabupaten Banjar</b>	<b>176</b>	<b>630</b>	<b>1 039</b>	<b>3 559</b>

Lanjutan Tabel/Continued Table 5.2.13

Kecamatan Subdistrict	Jengkol/ Jengkol		Jeruk Besar/ Pomelo	
	2021	2022	2021	2022
(1)	(10)	(11)	(12)	(13)
01. Aluh-Aluh	-	-	-	-
02. Beruntung Baru	-	-	-	-
03. Gambut	-	-	-	-
04. Kertak Hanyar	-	-	-	-
05. Tatah Makmur	-	-	-	-
06. Sungai Tabuk	-	-	-	-
07. Martapura	-	-	15	25
08. Martapura Timur	-	-	-	-
09. Martapura Barat	-	-	-	-
10. Astambul	-	-	814	1 119
11. Karang Intan	57	127	-	-
12. Aranio	1 775	550	-	-
13. Sungai Pinang	145	148	-	-
14. Paramasan	123	60	-	-
15. Pengaron	52	62	-	-
16. Sambung Makmur	86	137	49	30
17. Mataraman	209	210	-	-
18. Simpang Empat	130	301	-	-
19. Telaga Bauntung	5	3	-	-
20. Cintapuri Darussalam	95	82	-	-
<b>Kabupaten Banjar</b>	<b>2 677</b>	<b>1 680</b>	<b>878</b>	<b>1 174</b>

Lanjutan Tabel/Continued Table 5.2.13

Kecamatan Subdistrict	Jeruk Siam/Keprok/ Orange/ Tangerine		Mangga/ Mango	
	2021	2022	2021	2022
(1)	(10)	(11)	(12)	(13)
01. Aluh-Aluh	-	100	-	-
02. Beruntung Baru	18	48	150	160
03. Gambut	8	-	247	-
04. Kertak Hanyar	1	5	24	29
05. Tatah Makmur	25	54	241	305
06. Sungai Tabuk	-	-	141	-
07. Martapura	60	-	40	123
08. Martapura Timur	305	511	620	102
09. Martapura Barat	5 492	-	17	-
10. Astambul	50 397	57 800	162	343
11. Karang Intan	1 614	51	84	3
12. Aranio	645	150	-	-
13. Sungai Pinang	2 631	1 080	30	-
14. Paramasan	85	-	143	-
15. Pengaron	3 500	5 836	2 014	720
16. Sambung Makmur	251	597	335	221
17. Mataraman	17 421	9 484	390	472
18. Simpang Empat	2 403	9 921	-	-
19. Telaga Bauntung	-	-	-	24
20. Cintapuri Darussalam	208	545	40	144
<b>Kabupaten Banjar</b>	<b>85 064</b>	<b>86 182</b>	<b>4 678</b>	<b>2 646</b>

Lanjutan Tabel/Continued Table 5.2.13

Kecamatan Subdistrict	Manggis/ Mangosteen		Melinjo/ Gnetum/Melinjo	
	2021	2022	2021	2022
(1)	(10)	(11)	(12)	(13)
01. Aluh-Aluh	-	-	-	-
02. Beruntung Baru	-	-	-	-
03. Gambut	-	-	-	-
04. Kertak Hanyar	-	-	-	-
05. Tatah Makmur	-	-	-	-
06. Sungai Tabuk	-	-	-	-
07. Martapura	-	-	5	11
08. Martapura Timur	-	-	-	-
09. Martapura Barat	-	-	-	-
10. Astambul	8	-	-	-
11. Karang Intan	15	-	-	-
12. Aranio	-	20	-	-
13. Sungai Pinang	-	-	1	3
14. Paramasan	-	-	-	-
15. Pengaron	-	-	-	-
16. Sambung Makmur	-	2	-	1
17. Mataraman	4	12	8	4
18. Simpang Empat	-	-	-	-
19. Telaga Bauntung	-	-	-	-
20. Cintapuri Darussalam	-	-	-	-
<b>Kabupaten Banjar</b>	<b>27</b>	<b>34</b>	<b>14</b>	<b>18</b>

Lanjutan Tabel/Continued Table 5.2.13

Kecamatan Subdistrict	Nangka/Cempedak/ Jackfruit		Nenas/ Pineapple	
	2021	2022	2021	2022
(1)	(10)	(11)	(12)	(13)
01. Aluh-Aluh	-	-	-	-
02. Beruntung Baru	55	47	10	7
03. Gambut	-	-	-	-
04. Kertak Hanyar	4	7	-	-
05. Tatah Makmur	-	7	2	5
06. Sungai Tabuk	-	-	0	-
07. Martapura	255	211	30	7
08. Martapura Timur	16	6	-	-
09. Martapura Barat	17	-	5	17
10. Astambul	1 793	897	9	7
11. Karang Intan	7 942	1 210	6	4
12. Aranio	17	232	8	32
13. Sungai Pinang	122	300	2	4
14. Paramasan	216	145	1	-
15. Pengaron	2 000	966	205	190
16. Sambung Makmur	1 290	2 624	8	16
17. Mataraman	3 371	7 588	5	12
18. Simpang Empat	-	-	33	53
19. Telaga Bauntung	-	-	1	-
20. Cintapuri Darussalam	68	153	3	27
<b>Kabupaten Banjar</b>	<b>17 166</b>	<b>14 393</b>	<b>328</b>	<b>381</b>



Lanjutan Tabel/*Continued Table* 5.2.13

Kecamatan Subdistrict	Pepaya/ Papaya		Petai/ Twisted Cluster Bean	
	2021	2022	2021	2022
(1)	(10)	(11)	(12)	(13)
01. Aluh-Aluh	-	-	-	-
02. Beruntung Baru	44	42	-	-
03. Gambut	-	-	-	-
04. Kertak Hanyar	15	14	-	-
05. Tatah Makmur	-	5	-	-
06. Sungai Tabuk	9	-	0	-
07. Martapura	380	345	37	40
08. Martapura Timur	30	108	-	-
09. Martapura Barat	-	-	-	-
10. Astambul	3 920	3 829	-	-
11. Karang Intan	196	295	128	104
12. Aranio	1 093	1 040	34	-
13. Sungai Pinang	42	580	155	378
14. Paramasan	110	-	104	48
15. Pengaron	353	480	272	940
16. Sambung Makmur	162	132	473	1 156
17. Mataraman	507	445	360	251
18. Simpang Empat	11	-	152	929
19. Telaga Bauntung	-	-	37	74
20. Cintapuri Darussalam	14	50	12	34
<b>Kabupaten Banjar</b>	<b>6 886</b>	<b>7 365</b>	<b>1 764</b>	<b>3 954</b>

Lanjutan Tabel/Continued Table 5.2.13

Kecamatan Subdistrict	Pisang/ Banana		Rambutan/Rambutan	
	2021	2022	2021	2022
(1)	(10)	(11)	(12)	(13)
01. Aluh-Aluh	5	19	-	-
02. Beruntung Baru	155	425	6	11
03. Gambut	-	-	-	-
04. Kertak Hanyar	102	102	61	74
05. Tatah Makmur	210	93	-	20
06. Sungai Tabuk	49	75	-	-
07. Martapura	156	135	835	-
08. Martapura Timur	1 271	975	49	40
09. Martapura Barat	70	88	20	-
10. Astambul	2 194	2 475	7 218	2 837
11. Karang Intan	8 438	12 549	18 000	8
12. Aranio	1 362	1 220	-	-
13. Sungai Pinang	87 860	109 700	47	166
14. Paramasan	1 306	528	623	-
15. Pengaron	30 275	31 500	1 880	1 500
16. Sambung Makmur	81 439	77 247	381	476
17. Mataraman	451	602	4 961	2 673
18. Simpang Empat	1 530	5 628	1 255	-
19. Telaga Bauntung	49	220	2	-
20. Cintapuri Darussalam	920	1 016	52	642
<b>Kabupaten Banjar</b>	<b>217 842</b>	<b>244 596</b>	<b>35 390</b>	<b>8 447</b>

Lanjutan Tabel/Continued Table 5.2.13

Kecamatan Subdistrict	Salak/ Snakefruit		Sawo/ Sapodilla/Sawo	
	2021	2022	2021	2022
(1)	(10)	(11)	(12)	(13)
01. Aluh-Aluh	-	-	-	-
02. Beruntung Baru	4	4	20	13
03. Gambut	-	-	-	-
04. Kertak Hanyar	-	-	-	-
05. Tatah Makmur	-	-	19	13
06. Sungai Tabuk	-	-	2	-
07. Martapura	-	-	90	61
08. Martapura Timur	-	-	10	16
09. Martapura Barat	-	-	-	10
10. Astambul	-	-	1 200	2 719
11. Karang Intan	2	12	480	156
12. Aranio	-	-	-	-
13. Sungai Pinang	-	-	16	9
14. Paramasan	-	-	-	-
15. Pengaron	87	125	60	77
16. Sambung Makmur	234	205	73	46
17. Mataraman	21	9	242	221
18. Simpang Empat	-	-	-	-
19. Telaga Bauntung	-	-	-	-
20. Cintapuri Darussalam	-	4	24	33
<b>Kabupaten Banjar</b>	<b>348</b>	<b>359</b>	<b>2 236</b>	<b>3 374</b>

Lanjutan Tabel/Continued Table 5.2.13

Kecamatan Subdistrict	Sirsak/ Soursop		Sukun/ Breadfruit	
	2021	2022	2021	2022
(1)	(10)	(11)	(12)	(13)
01. Aluh-Aluh	-	-	-	-
02. Beruntung Baru	13	12	21	36
03. Gambut	-	-	-	-
04. Kertak Hanyar	9	25	-	-
05. Tatah Makmur	38	76	-	-
06. Sungai Tabuk	-	-	-	-
07. Martapura	85	38	44	60
08. Martapura Timur	293	257	-	-
09. Martapura Barat	12	1	-	-
10. Astambul	1 187	2 634	55	80
11. Karang Intan	11	15	15	10
12. Aranio	5	-	-	-
13. Sungai Pinang	417	422	-	-
14. Paramasan	25	-	-	-
15. Pengaron	44	67	30	46
16. Sambung Makmur	99	131	108	150
17. Mataraman	48	60	120	167
18. Simpang Empat	-	-	-	-
19. Telaga Bauntung	-	-	2	-
20. Cintapuri Darussalam	12	38	4	23
<b>Kabupaten Banjar</b>	<b>2 298</b>	<b>3 776</b>	<b>399</b>	<b>572</b>

Lanjutan Tabel/Continued Table 5.2.13

Kecamatan Subdistrict	Buah naga/ Dragon fruit		Lemon		Lengkeng/ Dimocarpus Longan	
	2021	2022	2021	2022	2021	2022
(1)	(10)	(11)	(12)	(13)	(12)	(13)
01. Aluh-Aluh	-	-	-	-	-	-
02. Beruntung Baru	-	-	-	-	-	-
03. Gambut	-	-	-	-	-	-
04. Kertak Hanyar	-	-	-	-	-	-
05. Tatah Makmur	-	-	-	-	-	-
06. Sungai Tabuk	-	-	-	-	-	-
07. Martapura	-	-	-	-	-	-
08. Martapura Timur	-	-	-	1	-	11
09. Martapura Barat	-	-	-	-	-	-
10. Astambul	-	17	1 200	3 608	20	2 890
11. Karang Intan	-	2	-	-	-	-
12. Aranio	-	-	-	-	-	-
13. Sungai Pinang	-	-	-	-	-	-
14. Paramasan	-	-	-	-	-	-
15. Pengaron	-	-	-	-	-	-
16. Sambung Makmur	-	-	-	-	-	-
17. Mataraman	-	-	-	-	-	-
18. Simpang Empat	-	-	-	-	-	-
19. Telaga Bauntung	2	15	-	-	-	-
20. Cintapuri Darussalam	-	-	-	-	-	-
<b>Kabupaten Banjar</b>	<b>2</b>	<b>34</b>	<b>1 200</b>	<b>3 609</b>	<b>20</b>	<b>2 901</b>

Sumber/Source: BPS, Statistik Pertanian Hortikultura SPH-SBS/BPS-Statistics Indonesia, Agricultural Statistic for Horticulture SPH-SBS

**Tabel**  
**Table** 5.2.14**Produksi Buah-Buahan dan Sayuran Tahunan Menurut Jenis Tanaman (kwintal) di Kabupaten Banjar, 2019-2022**  
**Production of Annual Fruits and Vegetables by Kind of Plant (quintal) in Banjar Regency, 2019-2022**

Jenis Tanaman Kind of Plants	2019	2020	2021	2022
(1)	(2)	(3)	(4)	(5)
Alpukat/ <i>Avocado</i>	14	16	16	8
Anggur/ <i>Grape</i>	-	-	-	-
Apel/ <i>Apple</i>	-	-	-	-
Belimbing/ <i>Star Fruit</i>	428	476	314	432
Duku/Langsat/Kokosan/ <i>Duku</i>	61 561	56 308	57 415	525
Durian/ <i>Durian</i>	197 904	76 000	198 812	30 001
Jambu Air/ <i>Water Apple</i>	164	166	176	630
Jambu Biji/ <i>Guava</i>	6 456	1 020	1 039	3 559
Jengkol/ <i>Jengkol</i>	1 148	1 610	2 677	1 680
Jeruk Besar/ <i>Pomelo</i>	872	852	878	1 174
Jeruk Siam/Keprok/ <i>Orange/Tangerine</i>	119 426	228 374	85 064	86 182
Mangga/ <i>Mango</i>	4 377	3 246	4 678	2 646
Manggis/ <i>Mangosteen</i>	107	58	27	34
Melinjo/ <i>Gnetum/Melinjo</i>	36	27	14	18
Nangka/Cempedak/ <i>Jackfruit</i>	28 375	11 596	17 166	14 393
Nenas/ <i>Pineapple</i>	311	239	328	381
Pepaya/ <i>Papaya</i>	8 946	6 877	6 886	7 365
Petai/ <i>Twisted Cluster Bean</i>	1 411	1 456	1 764	3 954
Pisang/ <i>Banana</i>	66 237	166 005	217 842	244 596
Rambutan/ <i>Rambutan</i>	38 266	8 229	35 390	8 447
Salak/ <i>Snakefruit</i>	263	493	348	359
Sawo/ <i>Sapodilla/Sawo</i>	2 800	1 281	2 236	3 374
Sirsak/ <i>Soursop</i>	1 497	1 821	2 298	3 776
Sukun/ <i>Breadfruit</i>	319	339	399	572
Buah Naga/ <i>Hylocereus polyrhizus</i>	...	...	2	34
Jeruk Lemon/ <i>Lemon</i>	...	...	1 200	3 609
Lengkeng/ <i>Dimocarpus longan</i>	...	...	20	2 901

Sumber/Source: BPS, Statistik Pertanian Hortikultura SPH-SBS/BPS-Statistics Indonesia, Agricultural Statistic for Horticulture SPH-SBS

**5.3 PERKEBUNAN  
ESTATE CROPS**

**5.3.1 Luas Areal Tanaman Perkebunan Menurut Kecamatan dan Jenis Tanaman (ha) di Kabupaten Banjar, 2021 dan 2022  
Planted Area of Estate Crops by Sub District and Type of Crops (ha) in Banjar Regency, 2021 and 2022**

Kecamatan Subdistrict	Kelapa Sawit/Oil Palm		Kelapa/Coconut	
	2021	2022	2021	2022
(1)	(2)	(3)	(4)	(5)
01. Aluh-Aluh	-	-	-	466
02. Beruntung Baru	-	-	-	250
03. Gambut	-	-	-	125
04. Kertak Hanyar	-	-	-	30
05. Tatah Makmur	-	-	-	13
06. Sungai Tabuk	-	2	-	500
07. Martapura	-	2	-	4
08. Martapura Timur	-	-	-	4
09. Martapura Barat	-	57	-	11
10. Astambul	-	-	-	297
11. Karang Intan	-	102	-	43
12. Aranio	-	-	-	21
13. Sungai Pinang	-	730	-	-
14. Paramasan	-	45	-	52
15. Pengaron	-	186	-	50
16. Sambung Makmur	-	90	-	12
17. Mataraman	-	65	-	53
18. Simpang Empat	-	-	-	118
19. Telaga Bauntung	-	25	-	4
20. Cintapuri Darussalam	-	3 967	-	-
<b>Kabupaten Banjar</b>	<b>-</b>	<b>5 271</b>	<b>-</b>	<b>2 053</b>

Lanjutan Tabel/*Continued Table* 5.3.1

Kecamatan Subdistrict	Karet/Rubber		Kopi/Coffee	
	2021	2022	2021	2022
(1)	(6)	(7)	(8)	(9)
01. Aluh-Aluh	-	-	-	-
02. Beruntung Baru	-	-	-	-
03. Gambut	-	-	-	-
04. Kertak Hanyar	-	-	-	-
05. Tatah Makmur	-	-	-	-
06. Sungai Tabuk	-	10	-	-
07. Martapura	-	8	-	-
08. Martapura Timur	-	5	-	-
09. Martapura Barat	-	3	-	-
10. Astambul	-	997	-	10
11. Karang Intan	-	6 758	-	34
12. Aranio	-	1 243	-	158
13. Sungai Pinang	-	1 118	-	102
14. Paramasan	-	924	-	38
15. Pengaron	-	1 880	-	299
16. Sambung Makmur	-	598	-	6
17. Mataraman	-	3 786	-	38
18. Simpang Empat	-	3 662	-	11
19. Telaga Bauntung	-	1 889	-	2
20. Cintapuri Darussalam	-	2 477	-	-
<b>Kabupaten Banjar</b>	-	<b>25 358</b>	-	<b>698</b>



Lanjutan Tabel/*Continued Table* 5.3.1

Kecamatan Subdistrict	Kakao/Cocoa		Tebu/Sugar cane	
	2021	2022	2021	2022
(1)	(10)	(11)	(12)	(13)
01. Aluh-Aluh	-	-	-	-
02. Beruntung Baru	-	-	-	-
03. Gambut	-	-	-	-
04. Kertak Hanyar	-	-	-	-
05. Tatah Makmur	-	-	-	-
06. Sungai Tabuk	-	-	-	-
07. Martapura	-	-	-	-
08. Martapura Timur	-	-	-	-
09. Martapura Barat	-	-	-	-
10. Astambul	-	-	-	-
11. Karang Intan	-	-	-	-
12. Aranio	-	-	-	-
13. Sungai Pinang	-	30	-	-
14. Paramasan	-	-	-	-
15. Pengaron	-	-	-	-
16. Sambung Makmur	-	-	-	-
17. Mataraman	-	-	-	-
18. Simpang Empat	-	-	-	-
19. Telaga Bauntung	-	-	-	-
20. Cintapuri Darussalam	-	-	-	-
<b>Kabupaten Banjar</b>	-	<b>30</b>	-	-

Lanjutan Tabel/*Continued Table* 5.3.1

Kecamatan Subdistrict	Teh/Tea		Tembakau/Tobacco	
	2021	2022	2021	2022
(1)	(14)	(15)	(16)	(17)
01. Aluh-Aluh	-	-	-	-
02. Beruntung Baru	-	-	-	-
03. Gambut	-	-	-	-
04. Kertak Hanyar	-	-	-	-
05. Tatah Makmur	-	-	-	-
06. Sungai Tabuk	-	-	-	-
07. Martapura	-	-	-	-
08. Martapura Timur	-	-	-	-
09. Martapura Barat	-	-	-	-
10. Astambul	-	-	-	-
11. Karang Intan	-	-	-	-
12. Aranio	-	-	-	-
13. Sungai Pinang	-	-	-	-
14. Paramasan	-	-	-	-
15. Pengaron	-	-	-	-
16. Sambung Makmur	-	-	-	-
17. Mataraman	-	-	-	-
18. Simpang Empat	-	-	-	-
19. Telaga Bauntung	-	-	-	-
20. Cintapuri Darussalam	-	-	-	-
<b>Kabupaten Banjar</b>	-	-	-	-

Sumber/*Source*: Dinas Pertanian Kabupaten Banjar/ *Agriculture Agency of Banjar Regency*

**Tabel**  
**Table** 5.3.2

**Jumlah Pohon Tanaman Perkebunan dan Produksi Menurut Jenis Tanaman di Kabupaten Banjar, 2022**  
**Number of Estate Crop Trees and Productivity by Kind of Crop in Banjar Regency, 2022**

<i>Jenis Tanaman</i> <i>Kind of Crop</i>	<i>Satuan</i> <i>(Pohon/</i> <i>Ha)</i> <i>Unit</i> <i>(Tree/</i> <i>Ha)</i>	<i>Jumlah</i> <i>Pohon</i> <i>Seluruhnya</i> <i>Total</i> <i>Plants</i>	<i>Jumlah</i> <i>Tanaman</i> <i>Berproduksi</i> <i>Productive</i> <i>Plants</i>	<i>Produksi</i> <i>(Kilogram)</i> <i>Productivity</i> <i>(Kilogram)</i>
(1)	(2)	(3)	(4)	(5)
01. Karet Rakyat/ Rubber	-	-	20 767	940
02. Kelapa Dalam/ Coconut	-	-	1 675	963
03. Kopi / Coffee	-	-	36	778
04. Cengkeh / Clove	-	-	27	226
05. Kelapa Sawit/ Oil Palm	-	-	1 269	3 952
06. Kemiri / Candlenut	-	-	197	888
07. Kapuk/ Kapok	-	-	9	162
08. Jambu Mete / Cashew Fruit	-	-	22	426
09. Aren / Sugar Palm	-	-	79	2 508
10. Sagu/Rumbia / Sago Palm	-	-	357	1 962
11. Pinang/ Areca Nut	-	-	20	381
12. Kenanga/ Boxwood	-	-	24	524
13. Kayu Manis/ Cinnamon	-	-	45	879
14. Lada / Pepper	-	-	66	579
15. Nipah/ Nipah	-	-	-	-
16. Kakao/ Cocoa	-	-	9	762

Sumber/Source: Dinas Pertanian Kabupaten Banjar/ Agriculture Agency of Banjar Regency

**Tabel**  
**Table 5.3.3****Produksi Tanaman Perkebunan Menurut Kecamatan dan Jenis Tanaman di Kabupaten Banjar (Kilogram), 2022**  
**Production of Estate Crops by Subdistrict and Kind of Crop in Banjar Regency (Kilogram), 2022**

<b>Kecamatan</b> <b>Subdistrict</b>	<b>Karet</b> <b>Rubber</b>	<b>Kelapa Dalam</b> <b>Coconut</b>	<b>Kopi</b> <b>Coffee</b>	<b>Cengkeh</b> <b>Clove</b>	<b>Kelapa Sawit</b> <b>Oil Palm</b>
(1)	(2)	(3)	(4)	(5)	(6)
01. Aluh-Aluh	-	988	-	-	-
02. Beruntung Baru	-	1105	-	-	-
03. Gambut	-	945	-	-	-
04. Kertak Hanyar	-	250	-	-	-
05. Tatah Makmur	-	986	-	-	-
06. Sungai Tabuk	-	987	-	-	-
07. Martapura	920	978	-	-	-
08. Martapura Timur	857	750	-	-	-
09. Martapura Barat	710	576	-	-	1 219
10. Astambul	1 062	906	320	-	-
11. Karang Intan	1 055	1 248	1 114	218	1 808
12. Aranio	781	872	850	220	-
13. Sungai Pinang	706	-	343	-	1 768
14. Paramasan	840	910	850	-	1 078
15. Pengaron	916	1 005	950	280	1 520
16. Sambung Makmur	851	837	828	173	2 203
17. Mataraman	980	978	500	-	770
18. Simpang Empat	864	892	500	-	-
19. Telaga Bauntung	870	862	-	-	5 280
20. Cintapuri Darussalam	889	-	-	-	5 333
<b>Kabupaten Banjar</b>	<b>12 301</b>	<b>16 075</b>	<b>6 255</b>	<b>891</b>	<b>20 979</b>

Lanjutan Tabel/Continued Table 5.3.3

Kecamatan Subdistrict	Kemiri Candlenut	Kapuk Kapok	Jambu Mete Cashew Fruit	Aren Sugar Palm	Sagu/Rumbia Sago Palm
(1)	(7)	(8)	(9)	(10)	(11)
01. Aluh-Aluh	-	-	-	-	-
02. Beruntung Baru	-	-	-	-	2 256
03. Gambut	-	-	-	-	1 850
04. Kertak Hanyar	-	-	-	-	-
05. Tatah Makmur	-	-	-	-	973
06. Sungai Tabuk	-	-	-	-	1 900
07. Martapura	-	-	-	2 850	2 400
08. Martapura Timur	-	-	-	1 333	1 722
09. Martapura Barat	-	-	-	-	588
10. Astambul	-	170	220	2 760	2 015
11. Karang Intan	106	163	245	-	-
12. Aranio	1 750	150	530	-	-
13. Sungai Pinang	-	-	-	-	-
14. Paramasan	805	-	-	2 100	980
15. Pengaron	460	165	390	2 260	2 160
16. Sambung Makmur	2 567	-	-	-	-
17. Mataraman	978	190	-	2 903	2 281
18. Simpang Empat	627	-	-	450	-
19. Telaga Bauntung	800	-	-	-	-
20. Cintapuri Darussalam	-	-	-	2 571	2 200
<b>Kabupaten Banjar</b>	<b>8 093</b>	<b>838</b>	<b>1 385</b>	<b>17 227</b>	<b>21 325</b>

Lanjutan Tabel/Continued Table 5.3.3

Kecamatan Subdistrict	Pinang Areca Nut	Kenanga Boxwood	Kayu Manis Cinnamon	Lada Pepper	Purun Purun
(1)	(12)	(13)	(14)	(15)	(16)
01. Aluh-Aluh	-	-	-	-	-
02. Beruntung Baru	-	-	-	-	-
03. Gambut	-	-	-	-	-
04. Kertak Hanyar	-	-	-	-	-
05. Tatah Makmur	-	-	-	-	-
06. Sungai Tabuk	-	-	-	-	-
07. Martapura	-	660	-	-	-
08. Martapura Timur	-	-	-	-	-
09. Martapura Barat	-	-	-	-	-
10. Astambul	286	-	-	-	-
11. Karang Intan	300	297	-	400	-
12. Aranio	133	-	-	450	-
13. Sungai Pinang	-	-	-	-	-
14. Paramasan	410	-	879	905	-
15. Pengaron	-	-	-	472	-
16. Sambung Makmur	-	-	-	513	-
17. Mataraman	760	-	-	-	-
18. Simpang Empat	-	-	-	-	-
19. Telaga Bauntung	-	-	-	-	-
20. Cintapuri Darussalam	-	-	-	-	-
<b>Kabupaten Banjar</b>	<b>1 889</b>	<b>957</b>	<b>879</b>	<b>2 740</b>	<b>-</b>

Sumber/Source: Dinas Pertanian Kabupaten Banjar/ Agriculture Agency of Banjar Regency

**Tabel**  
**Table** 5.3.4

**Luas Areal Tanaman Perkebunan Rakyat Menurut Jenis Tanaman di Kabupaten Banjar (ha), 2018–2022**  
**Planted Area of Estate Crops by Type of Crops in Banjar Regency (ha), 2018–2022**

Jenis Tanaman <i>Kind of Plants</i>	2018	2019	2020	2021	2022 <sup>x</sup>
(1)	(2)	(3)	(4)	(5)	(6)
<b>Tanaman Tahunan</b> <b>Perennial Crops</b>					
Karet/ <i>Rubber</i>	-	-	-	-	25 358
Kelapa/ <i>Coconut</i>	-	-	-	-	2 053
Kelapa sawit/ <i>Oil palm</i>	-	-	-	-	5 271
Kopi/ <i>Coffee</i>	-	-	-	-	698
Kakao/ <i>Cocoa</i>	-	-	-	-	30
Teh/ <i>Tea</i>	-	-	-	-	-
Jambu mete/ <i>Cashew nut</i>	-	-	-	-	-
Pala/ <i>Nutmeg</i>	-	-	-	-	-
Lada/ <i>Pepper</i>	-	-	-	-	-
<b>Tanaman Semusim</b> <b>Seasonal Crops</b>					
Tebu/ <i>Sugar cane</i>	-	-	-	-	-
Tembakau/ <i>Tobacco</i>	-	-	-	-	-
Nilam/ <i>Patchouli</i>	-	-	-	-	-

Sumber/Source: Dinas Pertanian Kabupaten Banjar/ Agriculture Agency of Banjar Regency

**Tabel**  
**Table** 5.3.5

**Produksi Perkebunan Rakyat Menurut Jenis Tanaman di Kabupaten Banjar (ton), 2018–2022**  
**Production of Estates by Type of Crops in Banjar Regency (ton), 2018–2022**

Jenis Tanaman <i>Kind of Plants</i>	2018	2019	2020	2021	2022*
(1)	(2)	(3)	(4)	(5)	(6)
<b>Tanaman Tahunan</b> <b>Perennial Crops</b>					
Karet/ <i>Rubber</i>	-	-	-	-	12 301
Kelapa/ <i>Coconut</i>	-	-	-	-	16 075
Kelapa sawit/ <i>Oil palm</i>	-	-	-	-	20 979
Kopi/ <i>Coffee</i>	-	-	-	-	6 255
Kakao/ <i>Cocoa</i>	-	-	-	-	-
Teh/ <i>Tea</i>	-	-	-	-	-
Jambu mete/ <i>Cashew nut</i>	-	-	-	-	1 385
Pala/ <i>Nutmeg</i>	-	-	-	-	-
Lada/ <i>Pepper</i>	-	-	-	-	-
<b>Tanaman Semusim</b> <b>Seasonal Crops</b>					
Tebu/ <i>Sugar cane</i>	-	-	-	-	-
Tembakau/ <i>Tobacco</i>	-	-	-	-	-
Nilam/ <i>Patchouli</i>	-	-	-	-	-

Sumber/*Source*: Dinas Pertanian Kabupaten Banjar/ *Agriculture Agency of Banjar Regency*



**5.4 PETERNAKAN  
LIVESTOCK**

**Tabel 5.4.1** **Produksi Telur Susu Daging dan Kulit Menurut Jenis Ternak di Kabupaten Banjar, 2022**  
*Production of Egg Milk Meat and Skin by Kind of Livestock in Banjar Regency, 2022*

<i>Jenis Ternak Livestock</i>	<i>Satuan Unit</i>	<i>Produksi Production</i>
(1)	(2)	(3)
<b>A. Telur / Egg</b>		
- Ayam Ras / Chicken	Kilogram/ Kilograms	-
- Ayam Buras / Native Chicken	Kilogram/ Kilograms	-
- Itik / Duck	Kilogram/ Kilograms	-
<b>B. Susu / Milk</b>		
- Susu Sapi/ Cow Milk	Liter/Litters	-
<b>C. Daging / Meat</b>		
- Sapi / Cow	Kilogram/ Kilograms	872 306
- Kerbau / Buffalo	Kilogram/ Kilograms	20 584
- Kambing/Domba / Goat/Sheep	Kilogram/ Kilograms	29 950
- Ayam Ras / Chicken	Kilogram/ Kilograms	8103 780
- Ayam Buras / Native Chicken	Kilogram/ Kilograms	56 500
- Itik / Duck	Kilogram/ Kilograms	82 766
<b>D. Kulit / Skin</b>		
- Sapi / Cow	Kilogram/ Kilograms	-
- Kerbau / Buffalo	Kilogram/ Kilograms	-
- Kambing/Domba / Goat/Sheep	Kilogram/ Kilograms	-

Sumber/Source: Dinas Pertanian Kabupaten Banjar/ Agriculture Agency of Banjar Regency

**Tabel**  
**Table** 5.4.2**Populasi Ternak Besar Menurut Kecamatan di Kabupaten Banjar, 2022**  
*Population of Big Livestock by Subdistrict in Banjar Regency, 2022*

Kecamatan Subdistrict	Sapi Cow	Kerbau Buffalo	Kuda Horse
(1)	(2)	(3)	(4)
01. Aluh-Aluh	-	-	-
02. Beruntung Baru	15	-	-
03. Gambut	120	12	-
04. Kertak Hanyar	40	-	-
05. Tatah Makmur	-	-	-
06. Sungai Tabuk	100	65	-
07. Martapura	895	-	-
08. Martapura Timur	53	-	-
09. Martapura Barat	55	-	-
10. Astambul	79	-	-
11. Karang Intan	1 776	87	-
12. Aranio	3 614	780	-
13. Sungai Pinang	2 159	68	6
14. Paramasan	45	-	-
15. Pengaron	2 191	7	2
16. Sambung Makmur	4,530	327	2
17. Mataraman	1 213	-	-
18. Simpang Empat	1 433	109	-
19. Telaga Bauntung	825	-	-
20. Cintapuri Darussalam	210	932	-
<b>Kabupaten Banjar</b>	<b>19 353</b>	<b>2 387</b>	<b>10</b>

Sumber/Source: Dinas Pertanian Kabupaten Banjar/ Agriculture Agency of Banjar Regency

**Tabel 5.4.3** **Populasi Ternak Kecil Menurut Kecamatan di Kabupaten Banjar, 2022**  
**Table** **Population of Small Livestock by Subdistrict in Banjar Regency, 2022**

Kecamatan Subdistrict	Kambing Goat	Domba Sheep	Babi Pig
(1)	(2)	(3)	(4)
01. Aluh-Aluh	-	-	-
02. Beruntung Baru	-	-	-
03. Gambut	-	-	-
04. Kertak Hanyar	-	-	-
05. Tatah Makmur	-	-	-
06. Sungai Tabuk	45	-	-
07. Martapura	2 315	-	-
08. Martapura Timur	252	-	-
09. Martapura Barat	122	-	-
10. Astambul	-	-	-
11. Karang Intan	1 995	-	-
12. Aranio	-	-	-
13. Sungai Pinang	2 615	-	-
14. Paramasan	113	-	-
15. Pengaron	654	-	-
16. Sambung Makmur	1 987	-	-
17. Mataraman	1 245	-	-
18. Simpang Empat	1 222	-	-
19. Telaga Bauntung	115	-	-
20. Cintapuri Darussalam	-	-	-
<b>Kabupaten Banjar</b>	<b>12 68</b>	<b>-</b>	<b>-</b>

Sumber/Source: Dinas Pertanian Kabupaten Banjar/ Agriculture Agency of Banjar Regency

**Tabel**  
**Table 5.4.4****Populasi Ternak Unggas Menurut Kecamatan di  
Kabupaten Banjar, 2022**  
*Population of Poultry Livestock by Subdistrict in Banjar  
Regency, 2022*

<b>Kecamatan Subdistrict</b>	<b>Ayam Ras Petelur Layer</b>	<b>Ayam Ras Pedaging Broiler</b>	<b>Ayam Buras Native Chicken</b>	<b>Itik Duck</b>
(1)	(2)	(3)	(4)	(5)
01. Aluh-Aluh	-	-	48 728	86 300
02. Beruntung Baru	-	-	22 229	35 150
03. Gambut	-	560 000	145 986	55 300
04. Kertak Hanyar	-	420 000	66 409	36 200
05. Tatah Makmur	-	-	66 769	29 575
06. Sungai Tabuk	-	-	15 596	25 250
07. Martapura	97 000	5 350 000	92 225	-
08. Martapura Timur	10 000	-	66 315	11 195
09. Martapura Barat	5 150	-	66 480	15 230
10. Astambul	-	-	35 507	12 522
11. Karang Intan	14 650	4 450 000	210 924	-
12. Aranio	-	-	25 660	-
13. Sungai Pinang	-	3 650 320	37 720	-
14. Paramasan	-	-	3 960	-
15. Pengaron	-	-	64 100	-
16. Sambung Makmur	9 000	-	65 251	-
17. Mataraman	10 582	1 920 000	27 995	-
18. Simpang Empat	12 200	2 857 200	79 800	-
19. Telaga Bauntung	-	-	28.071	-
20. Cintapuri Darussalam	3 500	-	9 254	-
<b>Kabupaten Banjar</b>	<b>168 082</b>	<b>19 207 520</b>	<b>1 178 979</b>	<b>406 722</b>

Sumber/Source: Dinas Pertanian Kabupaten Banjar/ Agriculture Agency of Banjar Regency

**Tabel**  
**Table** 5.4.5

**Populasi Kelinci, Burung Puyuh dan Burung Merpati Menurut Kecamatan di Kabupaten Banjar, 2022**  
*Population of Rabbit Bustard and Pigeon by Subdistrict in Banjar Regency, 2022*

Kecamatan Subdistrict	Kelinci Rabbit	Burung Puyuh Bustard	Burung Merpati Pigeon
(1)	(2)	(3)	(4)
01. Aluh-Aluh	-	3 520	-
02. Beruntung Baru	-	2 350	-
03. Gambut	-	3 850	525
04. Kertak Hanyar	-	3 700	235
05. Tatah Makmur	-	-	207
06. Sungai Tabuk	-	-	-
07. Martapura	-	-	570
08. Martapura Timur	-	-	-
09. Martapura Barat	-	-	-
10. Astambul	-	-	-
11. Karang Intan	-	27 316	-
12. Aranio	-	-	-
13. Sungai Pinang	150	-	-
14. Paramasan	-	-	-
15. Pengaron	50	-	-
16. Sambung Makmur	380	23 200	-
17. Mataraman	220	2 300	-
18. Simpang Empat	40	3 300	-
19. Telaga Bauntung	-	-	-
20. Cintapuri Darussalam	-	-	-
<b>Kabupaten Banjar</b>	<b>840</b>	<b>69 536</b>	<b>1 547</b>

Sumber/Source: Dinas Pertanian Kabupaten Banjar/ Agriculture Agency of Banjar Regency

**Tabel**  
**Table 5.4.6****Jumlah Kelompok Tani Ternak Besar Menurut Kecamatan di Kabupaten Banjar, 2022**  
**Number of Big Livestock's Group of Farmer by Subdistrict in Banjar Regency, 2022**

<b>Kecamatan Subdistrict</b>	<b>Sapi Cow</b>	<b>Kerbau Buffalo</b>	<b>Kuda Horse</b>
(1)	(2)	(3)	(4)
01. Aluh-Aluh	-	-	-
02. Beruntung Baru	2	-	-
03. Gambut	7	-	-
04. Kertak Hanyar	-	-	-
05. Tatah Makmur	-	-	-
06. Sungai Tabuk	10	-	-
07. Martapura	786	-	-
08. Martapura Timur	7	-	-
09. Martapura Barat	-	-	-
10. Astambul	109	-	-
11. Karang Intan	933	50	-
12. Aranio	-	-	-
13. Sungai Pinang	-	-	-
14. Paramasan	-	-	-
15. Pengaron	-	-	-
16. Sambung Makmur	-	-	-
17. Mataraman	698	-	-
18. Simpang Empat	371	-	-
19. Telaga Bauntung	-	-	-
20. Cintapuri Darussalam	-	-	-
<b>Kabupaten Banjar</b>	<b>2 923</b>	<b>50</b>	<b>-</b>

Sumber/Source: Dinas Pertanian Kabupaten Banjar/ Agriculture Agency of Banjar Regency

**Tabel**  
**Table** 5.4.7

**Jumlah Kelompok Tani Ternak Kecil Menurut Kecamatan di Kabupaten Banjar, 2022**  
**Number of Small Livestock's Group of Farmer by Subdistrict in Banjar Regency, 2022**

<b>Kecamatan Subdistrict</b>	<b>Kambing Goat</b>	<b>Domba Sheep</b>	<b>Babi Pig</b>
(1)	(2)	(3)	(4)
01. Aluh-Aluh	-	-	-
02. Beruntung Baru	-	-	-
03. Gambut	20	-	-
04. Kertak Hanyar	-	-	-
05. Tatah Makmur	-	-	-
06. Sungai Tabuk	-	-	-
07. Martapura	435	-	-
08. Martapura Timur	57	-	-
09. Martapura Barat	80	-	-
10. Astambul	41	-	-
11. Karang Intan	317	-	-
12. Aranio	-	-	-
13. Sungai Pinang	-	-	-
14. Paramasan	-	-	-
15. Pengaron	-	-	-
16. Sambung Makmur	-	-	-
17. Mataraman	869	-	-
18. Simpang Empat	236	-	-
19. Telaga Bauntung	-	-	-
20. Cintapuri Darussalam	-	-	-
<b>Kabupaten Banjar</b>	<b>2 055</b>	<b>-</b>	<b>-</b>

Sumber/Source: Dinas Pertanian Kabupaten Banjar/ Agriculture Agency of Banjar Regency

**Tabel**  
**Table 5.4.8****Jumlah Kelompok Tani Ternak Unggas Menurut  
Kecamatan di Kabupaten Banjar, 2022**  
*Number of Poultry's Group of Farmer by Subdistrict in Banjar  
Regency, 2022*

Kecamatan Subdistrict	Ayam Ras Petelur Layer	Ayam Ras Pedaging Broiler	Ayam Buras Native Chicken	Itik Duck
(1)	(2)	(3)	(4)	(5)
01. Aluh-Aluh	30	-	3 470	19 515
02. Beruntung Baru	49	10 406	10 406	27 819
03. Gambut	90	200	11 665	24 265
04. Kertak Hanyar	18	-	1 426	2 547
05. Tatah Makmur	79	11 500	2 972	9 844
06. Sungai Tabuk	2	194	15 190	17 038
07. Martapura	-	-	8 390	9 040
08. Martapura Timur	78	15 500	6 885	9 734
09. Martapura Barat	10	5 160	1 598	3 147
10. Astambul	-	330	16 970	28 249
11. Karang Intan	-	608 535	16 518	5 854
12. Aranio	-	-	-	-
13. Sungai Pinang	-	-	-	-
14. Paramasan	-	-	-	-
15. Pengaron	-	-	-	-
16. Sambung Makmur	-	-	-	-
17. Mataraman	-	-	11 962	3 374
18. Simpang Empat	28	33 280	3 974	2 378
19. Telaga Bauntung	-	-	-	-
20. Cintapuri Darussalam	-	-	-	-
<b>Kabupaten Banjar</b>	<b>384</b>	<b>685 105</b>	<b>111 426</b>	<b>162 804</b>

Sumber/Source: Dinas Pertanian Kabupaten Banjar/ Agriculture Agency of Banjar Regency



**5.5 PERIKANAN  
FISHERY**

**Tabel 5.5.1** **Produksi Perikanan Budidaya Menurut Kecamatan dan Jenis Ikan di Kabupaten Banjar (Ton), 2022**  
*Productivity of Aquaculture by Subdistrict and Types of Fish in Banjar Regency (Ton), 2022*

Kecamatan Subdistrict	<i>Nila Parrot Fish</i>	<i>Patin Iridescent Shark</i>	<i>Lele Walking Catfish</i>
(1)	(2)	(3)	(4)
01 Aluh-Aluh	5,3	7,3	-
02 Beruntung Baru	0,4	-	-
03 Gambut	-	-	-
04 Kertak Hanyar	-	-	-
05 Tatah Makmur	1,8	-	-
06 Sungai Tabuk	13,5	11,5	4,5
07 Martapura	1 483,6	14 492,8	443,0
08 Martapura Timur	1,5	-	1,8
09 Martapura Barat	1 109,2	14 995,0	272,8
10 Astambul	-	-	0,8
11 Karang Intan	6 762,1	1 184,7	463,9
12 Aranio	6 013	-	-
13 Sungai Pinang	0,6	-	-
14 Paramasan	-	-	-
15 Pengaron	-	-	-
16 Sambung Makmur	-	-	-
17 Mataraman	-	-	0,7
18 Simpang Empat	0,4	-	2,0
19 Telaga Bauntung	0,4	-	-
20 Cintapuri Darussalam	-	0,4	-
<b>Kabupaten Banjar</b>	<b>15 391,8</b>	<b>30 691,7</b>	<b>1 189,5</b>

Lanjutan Tabel/*Continued Table 5.5.1*

Kecamatan Subdistrict	Mas Goldfish	Bawal & Lainnya Pomfret & others	Jumlah Total
(1)	(5)	(6)	(7)
01. Aluh-Aluh	-	18,6	31,2
02. Beruntung Baru	-	10,9	11,3
03. Gambut	-	7,7	7,7
04. Kertak Hanyar	-	0,4	0,4
05. Tatah Makmur	-	2,6	4,4
06. Sungai Tabuk	-	15,0	44,5
07. Martapura	108,9	295,4	16 823,7
08. Martapura Timur	-	3,4	6,7
09. Martapura Barat	79,9	734,9	17 191,8
10. Astambul	-	1,2	2,0
11. Karang Intan	205,0	360,2	8 975,9
12. Aranio	15,8	756,5	6 785,3
13. Sungai Pinang	-	2,8	3,4
14. Paramasan	-	-	0,0
15. Pengaron	-	2,8	2,8
16. Sambung Makmur	-	0,8	0,8
17. Mataraman	-	2,2	2,9
18. Simpang Empat	-	2,0	4,4
19. Telaga Bauntung	0,20	2,0	2,6
20. Cintapuri Darussalam	-	3,6	4,0
<b>Kabupaten Banjar</b>	<b>409,8</b>	<b>2 223,0</b>	<b>50</b>

Sumber/*Source*: Dinas Ketahanan Pangan dan Perikanan Kabupaten Banjar/*Food Security and Fisheries Agency of Banjar Regency*

**Tabel**  
**Table** 5.5.2

**Produksi Perikanan Budidaya Menurut Kecamatan dan Wadah Budidaya di Kabupaten Banjar (Ton), 2022**  
**Production of Aquaculture by District and Cultivation Containers in Banjar Regency (Ton), 2022**

Kecamatan Subdistrict	Tambak Pond	Kolam Pool	Keramba Cage
(1)	(2)	(3)	(4)
01. Aluh-Aluh	-	31,2	-
02. Beruntung Baru	-	11,3	-
03. Gambut	-	7,7	-
04. Kertak Hanyar	-	0,4	-
05. Tatah Makmur	-	4,4	-
06. Sungai Tabuk	-	31,0	-
07. Martapura	-	16 418,1	-
08. Martapura Timur	-	5,2	-
09. Martapura Barat	-	17 111,9	-
10. Astambul	-	2,0	-
11. Karang Intan	-	3 929,3	205 00
12. Aranio	-	42,4	394,0
13. Sungai Pinang	-	3,4	-
14. Paramasan	-	-	-
15. Pengaron	-	2,8	-
16. Sambung Makmur	-	0,8	-
17. Mataraman	-	2,9	-
18. Simpang Empat	-	4,4	-
19. Telaga Bauntung	-	2,5	-
20. Cintapuri Darussalam	-	4,0	-
<b>Kabupaten Banjar</b>	<b>-</b>	<b>37 615,70</b>	<b>599,0</b>

Lanjutan Tabel/*Continued Table 5.5.2*

Kecamatan Subdistrict	Jala Apung Floating Net	Mina Padi Mina Padi	Jumlah Total
(1)	(5)	(6)	(7)
01. Aluh-Aluh	-	-	31,2
02. Beruntung Baru	-	-	11,3
03. Gambut	-	-	7,7
04. Kertak Hanyar	-	-	0,4
05. Tatah Makmur	-	-	4,4
06. Sungai Tabuk	13,5	-	44,5
07. Martapura	405,6	-	16 823,7
08. Martapura Timur	1,5	-	6,7
09. Martapura Barat	79,9	-	17 191,8
10. Astambul	-	-	2,0
11. Karang Intan	4 841,6	-	8 975,9
12. Aranio	6 348,9	-	6 785,3
13. Sungai Pinang	-	-	3,4
14. Paramasan	-	-	0,0
15. Pengaron	-	-	2,8
16. Sambung Makmur	-	-	0,8
17. Mataraman	-	-	2,9
18. Simpang Empat	-	-	4,4
19. Telaga Bauntung	0,1	-	2,6
20. Cintapuri Darussalam	-	-	4,0
<b>Kabupaten Banjar</b>	<b>11 691,10</b>	<b>-</b>	<b>49,91</b>

Sumber/*Source*: Dinas Ketahanan Pangan dan Perikanan Kabupaten Banjar/*Food Security and Fisheries Agency of Banjar Regency*

**Tabel 5.5.3** **Produksi Perikanan Laut Menurut Jenis Ikan di Kabupaten Banjar, 2022**  
**Table** **Productivity of Marine Fisheries by Kind of Fish in Banjar Regency, 2022**

<i>Jenis Ikan &amp; Udang</i> <i>Kind of Fish &amp; Shrimp</i>	<i>Produksi (Ton)</i> <i>Productivity (Ton)</i>
(1)	(2)
01. Manyung/ Manyung	669,1
02. Ikan Pelagis Kecil / Small Pelagic Fish	951,5
03. Bawal Putih/ White pomfret	124,9
04. Alu-alu /Alu-alu	760,5
05. Belanak / Mullet	549,9
06. Pari Lainnya / Other Stingray	94,9
07. Sembilang / Sembilang	777,8
08. Udang Krosok / Bajang, Selatan/Tiger/Lampis/ Brown Windu Manis/Kaling/Yellow	2 850,7
09. Ikan dan Udang Lainnya/ Other Fish & Shrimp	443,5
10. Kakap Putih / White Snapper	99,9
<b>Jumlah/ Total</b>	<b>7 323</b>

Sumber/Source: Dinas Ketahanan Pangan dan Perikanan Kabupaten Banjar/Food Security and Fisheries Agency of Banjar Regency

**Tabel**  
**Table** 5.5.4**Produksi Perikanan Darat Menurut Jenis Ikan di  
Kabupaten Banjar (Ton), 2022**  
*Productivity of Inland Fisheries by Kind of Fish in Banjar  
Regency (Ton) 2022*

<i>Jenis Ikan &amp; Udang</i> <i>Kind of Fish &amp; Shrimp</i>	<i>Produksi (Ton)</i> <i>Productivity (Ton)</i>
(1)	(2)
01. Gabus / Fish Cork	118,52
02. Toman / Toman	-
03. Betok / Damselfish	110,73
04. Sepat Siam / Sepat Siam	115,35
05. Nila / Parrot Fish	267,12
06. Nilem / Nilem	21,75
07. Lele / Walking Catfish	-
08. Betutu/ Betutu	29,929
09. Patin Jambal/ Catfish	8,22
10. Ikan Lainnya/ Other Fish	8,80
11. Sepat Rawa / Sepat Rawa	231,18
12. Baung / Baung	46,12
13. Hampala	177,35
14. Gurame/ Gurame	67,142
15. Udang Galah/ Lobster	26,75
16. Udang Lainnya/ Other Shrimp	35,16
17. belut/Walut	45,39
18. keting/lundu sanggiringan	19,45
19. Ikan Mas	92,811
20. Bilih/Bilis	9,02
21. Parai/Saluang	9,83
22. Tawes	3,47
23. Tambakan/Biawan/Kapar/Patung	64,63
24. Lais	1,25
25. Belida/pipih	39,685
26. Udang tawar/capit	61,67
<b>Jumlah / Total</b>	<b>1 611</b>

Sumber/Source: Dinas Ketahanan Pangan dan Perikanan Kabupaten Banjar/Food Security and Fisheries Agency of Banjar Regency

**5.6 KEHUTANAN  
FORESTRY**

**Tabel** 5.6.1 **Luas Kawasan Hutan Menurut Jenis dan Fungsinya di Kabupaten Banjar (Hektar), 2022**  
*Total Forest Area by Kind of Forest and Area Function in Banjar Regency (Hectare), 2022*

<i>Jenis Hutan</i> <i>Kind of Forest</i>	<i>Luas Hutan</i> <i>Forest Area</i>
(1)	(2)
01. Hutan Lindung <i>Protection Forest</i>	45 537,89
02. Hutan Produksi Tetap <i>Permanent Production Forest</i>	83 270,58
03. Hutan Produksi Konversi <i>Convertible Production Forest</i>	2 079,03
04. Hutan Produksi Terbatas <i>Limited Production Forest</i>	25 267,36
05. Taman Hutan Raya Sultan Adam <i>Sultan Adam Forest Park</i>	25 141,61
06. Pantai Berhutan Bakau <i>Coastal Mangrove Forest</i>	-
08. Lainnya <i>Others</i>	-
<b>Jumlah/ Total</b>	<b>256 306,55</b>

Sumber/Source: Kesatuan Pengelolaan Hutan Kayutangi/Kayutangi Forest Management Unit

Tabel  
Table 5.6.2

**Luas Kawasan Hutan Menurut Kecamatan di Kabupaten Banjar (Hektar), 2022**  
**Forest Area by Subdistrict in Banjar Regency (Hectare), 2022**

Kecamatan Subdistrict	Hutan Lindung Protection Forest	Suaka Alam dan Pelestarian Alam Sanctuary Reserve and Nature Conservation Area	Hutan Produksi Production Forest			Jumlah Total
			Terbatas Limited	Tetap Permanent	Dapat Dikon- versi Converti- ble	
(1)	(2)	(3)	(4)	(5)	(6)	(7)
01. Aluh-Aluh	-	-	-	-	-	-
02. Beruntung Baru	526,97	-	-	-	-	526,97
03. Gambut	423,21	-	-	-	-	423,21
04. Kertak Hanyar	-	-	-	-	-	-
05. Tatah Makmur	-	-	-	-	-	-
06. Sungai Tabuk	-	-	-	-	-	-
07. Martapura	-	-	-	-	-	-
08. Martapura Timur	-	-	-	-	-	-
09. Martapura Barat	-	-	-	-	-	-
10. Astambul	-	-	-	-	-	-
11. Karang Intan	-	1 638,29	-	-	44,32	1 682,61
12. Aranio	1 135,56	5,53	2 984,47	12 438,78	-	16 564,34
13. Sungai Pinang	12 231,21	-	9 813,91	39 939,39	-	61 984,51
14. Paramasan	30 371,24	-	11 920,99	10 980,81	-	53 273,04
15. Pengaron	-	-	32,71	14 376,45	1 630,86	16 040,02
16. Sambung Makmur	37,43	-	218,53	627,1	-	883,06
17. Mataraman	-	-	-	64,85	403,85	468,7
18. Simpang Empat	-	-	-	-	-	-
19. Telaga Bauntung	812,27	-	171	4 843,2	-	5 826,47
20. Cintapuri Darussalam	-	-	-	-	-	-
<b>Kabupaten Banjar</b>	<b>45 537,89</b>	<b>1 643,82</b>	<b>25 141,61</b>	<b>83 270,58</b>	<b>2 079,03</b>	<b>157 672,93</b>

Sumber/Source: Kesatuan Pengelolaan Hutan Kayutangi/Kayutangi Forest Management Unit



## INDUSTRI PERTAMBANGAN DAN ENERGI INDUSTRY, MINING AND ENERGY

Daya terpasang PT.PLN (Persero) pada Cabang/Ranting PLN menurut Unit Layanan Pelanggan (ULP) di Kabupaten Banjar adalah 167.674.810 KW (ULP Martapura dan ULP Gambut)

Sumber : PLN Kalselteng



Terdapat 9.330 perusahaan industri Rumah Tangga dengan 19.995 tenaga kerja industri Rumah Tangga

Sumber : Dinas Koperasi dan Usaha Mikro, Perindustrian, dan Perdagangan, Kabupaten Banjar



Sebanyak 22,7 % tenaga kerja Industri rumah tangga di Kabupaten Banjar berasal dari Kecamatan Martapura.

Sumber : Dinas Koperasi dan Usaha Mikro, Perindustrian, dan Perdagangan, Kabupaten Banjar





**PENJELASAN TEKNIS**

1. Pengumpulan data industri besar dan sedang dilakukan melalui Survei Industri Besar dan Sedang yang dilaksanakan setiap tahun secara lengkap (sensus) sejak tahun 1975 Survei Industri Besar dan Sedang mencakup semua perusahaan industri yang mempunyai tenaga kerja 20 orang atau lebih dengan menggunakan kuesioner II A
2. Klasifikasi industri yang digunakan dalam survei ini berdasar kepada Klasifikasi Baku Lapangan Usaha Indonesia (KBLI) KBLI adalah klasifikasi lapangan usaha yang berdasar kepada International Standard Industrial Classification of All Economic Activities (ISIC) revisi 4 yang telah disesuaikan dengan kondisi Indonesia
3. **Industri manufaktur** adalah suatu kegiatan ekonomi yang melakukan kegiatan mengubah suatu barang dasar secara mekanis kimia atau dengan tangan sehingga menjadi barang jadi/setengah jadi dan atau barang yang kurang nilainya menjadi barang yang lebih tinggi nilainya dan sifatnya lebih dekat kepada pemakai akhir Termasuk dalam kegiatan ini adalah jasa industri dan pekerjaan perakitan
4. **Jasa industri** adalah kegiatan

**TECHNICAL NOTES**

1. *Data collection of large and medium scale manufacturing is conducted through The Large and Medium Manufacturing Establishment Survey that has been done annually for all industries (census) since 1975 Large and Medium Manufacturing Establishment Survey covers all manufactures/industries with 20 workers or more by questionnaire II A*
2. *The industrial classification adopted in this survey refers to the Klasifikasi Baku Lapangan Usaha Indonesia (KBLI) KBLI is classification of economic activities based on the International Standard Industrial Classification of All Economic Activities (ISIC rev 4) that has been modified according to the local condition in Indonesia*
3. **Manufacturing industry** is defined as an economic activity processing basic goods mechanically chemicals or manually into final or intermediate goods It is also defined as processing of lower value goods into higher value goods as final or intermediate products The activities also include services for manufacturing and assembling
4. **Services for manufacturing**

industri yang melayani keperluan pihak lain Pada kegiatan ini bahan baku disediakan oleh pihak lain sedangkan pihak pengolah hanya melakukan pengolahannya dengan mendapat imbalan sebagai balas jasa (upah maklon)

*is defined as a manufacturing activity which serving other manufacturing establishments In this case raw materials are supplied by others while the workers are paid as a compensation for processing raw materials*

5. **Perusahaan atau usaha industri** adalah suatu unit (kesatuan) usaha yang melakukan kegiatan ekonomi bertujuan menghasilkan barang atau jasa terletak pada suatu bangunan atau lokasi tertentu dan mempunyai catatan administrasi tersendiri mengenai produksi dan struktur biaya serta ada seorang atau lebih yang bertanggung jawab atas usaha tersebut
  6. Industri manufaktur dikelompokkan ke dalam 4 golongan berdasarkan banyaknya pekerja yaitu: industri besar (100 orang pekerja atau lebih) industri sedang/menengah (20–99 orang pekerja) industri kecil (5–19 orang pekerja) dan industri mikro (1–4 orang pekerja)
  7. Pelanggan adalah individu atau kelompok baik rumah tangga perusahaan atau institusi non profit yang membeli air bersih dari perusahaan air bersih
5. **A manufacturing establishment** is defined as a production unit engaged in economic activity producing goods or services located in a building or in a certain location keeping a business record concerning the production and cost structure and having a person or more that are responsible to those activities
  6. *Manufacturing industries are categorized into four groups based on the number of employees: large scale manufacturing (100 employees or more) medium scale manufacturing (20–99 employees) small scale manufacturing (5–19 employees) and micro industry (1–4 employees)*
  7. *Customers are individuals or groups whether household company or non-profit institutions that buy water supply from water supply establishment*

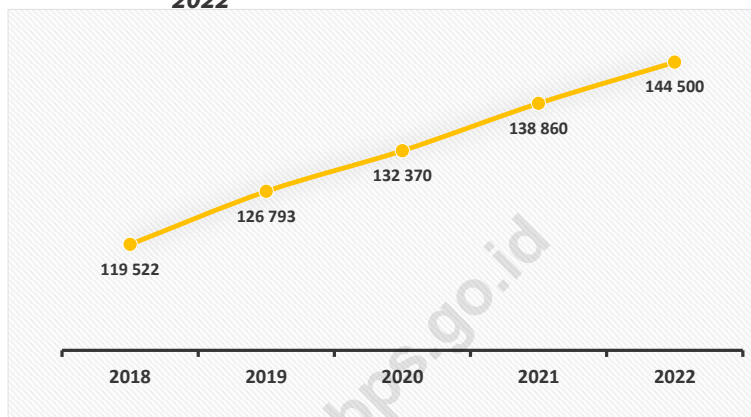
8. Air disalurkan adalah volume air bersih dari perusahaan air bersih
8. *Distributed water is the volume of water supply from water supply establishment*

<https://banjarkab.bps.go.id>

**Gambar** 6.1  
**Figures**

**Jumlah Pelanggan Listrik di Kabupaten Banjar, 2017-2022**

**Number of Electricity Customers in Banjar Regency, 2017-2022**



Sumber/Source: PT. PLN Kalselteng

## 6.1 ENERGY

**Tabel 6.1.1** Daya Terpasang, Produksi, dan Distribusi Listrik PT. PLN (Persero) pada Cabang/Ranting PLN Menurut Unit Layanan Pelanggan (ULP) di Kabupaten Banjar, 2022  
*Installed Electricity Power, Production, and Distribution of PT. PLN (Persero) at PLN Branch by Customer Service Unit in Banjar Regency, 2022*

Kecamatan Subdistrict	Daya Terpasang Installed Electricity Power (KW)	Produksi Listrik Electricity Production (KWh)	Listrik Terjual Electricity Sold (KWh)	Dipakai Sendiri Own Used (KWh)	Susut/ Hilang Shrinkage/ Lost (KWh)
(1)	(2)	(3)	(4)	(5)	(6)
01. ULP Martapura	74 080 455	143 069 628	132 246 242	705 858	10 117 528
02. ULP Gambut	93 594 355	155 096 424	146 243 171	703 752	8 149 501
<b>Jumlah/Total</b>	<b>167 674 810</b>	<b>298 166 052</b>	<b>278 489 413</b>	<b>1 409 610</b>	<b>18 267 030</b>

Sumber/Source: PT. PLN Kalselteng

**Tabel**  
**Table** 6.1.2**Jumlah Pelanggan Listrik Menurut Unit Layanan Pelanggan (ULP) di Kabupaten Banjar, 2018-2022**  
**Number of Electricity Customers by Customer Service Unit in Banjar Regency, 2018-2022**

Kecamatan Subdistrict	2018	2019	2020	2021	2022
(1)	(2)	(3)	(4)	(5)	(6)
01. ULP Martapura	63 997	67 457	70 416	73 599	76 658
02. ULP Gambut	55 525	59 336	61 954	65 261	67 842
<b>Kabupaten Banjar</b>	<b>119 522</b>	<b>126 793</b>	<b>132 370</b>	<b>138 860</b>	<b>14 4500</b>

Sumber/Source: PT. PLN Kalselteng



**Tabel**  
**Table** 6.1.3**Jumlah Pelanggan dan Air yang Disalurkan Menuru  
Kecamatan di Kabupaten Banjar, 2022**  
**Number of Customers and Distributed Water by Sub District  
in Banjar Regency, 2022**

Kecamatan Subdistrict	Pelanggan Number of Customers	Air Disalurkan Distributed Water (m <sup>3</sup> )	Nilai Value (Rp)
(1)	(2)	(3)	(4)
01. Aluh-Aluh	...	...	...
02. Beruntung Baru	...	...	...
03. Gambut	...	...	...
04. Kertak Hanyar	...	...	...
05. Tatah Makmur	...	...	...
06. Sungai Tabuk	...	...	...
07. Martapura	...	...	...
08. Martapura Timur	...	...	...
09. Martapura Barat	...	...	...
10. Astambul	...	...	...
11. Karang Intan	...	...	...
12. Aranio	...	...	...
13. Sungai Pinang	...	...	...
14. Paramasan	...	...	...
15. Pengaron	...	...	...
16. Sambung Makmur	...	...	...
17. Mataraman	...	...	...
18. Simpang Empat	...	...	...
19. Telaga Bauntung	...	...	...
20. Cintapuri Darussalam	...	...	...
<b>Kabupaten Banjar</b>	...	...	...

Sumber/Source: PDAM Intan Banjar/ Intan Banjar Regional Water Supply Enterprise

Catatan/Notes: Data tidak tersedia/Data not available

## 6.2 INDUSTRI INDUSTRY

**Tabel** 6.2.1 **Perusahaan Industri Menurut Klasifikasi Industri di Kabupaten Banjar, 2022**  
*Number of Establishments by Industrial Classification in Banjar Regency 2022*

<i>Klasifikasi Industri</i> <i>Industrial Classification</i>	<i>Besar &gt;99</i> <i>Orang</i> <i>Large &gt;99</i> <i>Workers</i>	<i>Sedang 20-99</i> <i>Orang</i> <i>Medium 20-99</i> <i>Workers</i>	<i>Kecil 5-19</i> <i>Orang</i> <i>Small</i> <i>5-19</i> <i>Workers</i>	<i>Rumah</i> <i>Tangga</i> <i>1-4 Orang</i> <i>Household</i> <i>1-4</i> <i>Workers</i>
(1)	(2)	(3)	(4)	(5)
01. Makanan Minuman & Tembakau Food Beverages & Tobacco	-	8	76	2,752
02. Tekstil Pakaian Jadi & Kulit Textile Clothes & Leather Products	-	-	26	789
03. Kayu & Hasil Barang dari Kayu Wood & Woods product	-	-	9	303
04. Kertas Barang dari Kertas & Percetakan Paper Paper Products & Printing	-	-	10	114
05. Kimia Karet & Plastik Chemical Rubber Products & Plastics	-	7	11	883
06. Arang Galian bukan Logam/Kerajinan Umum Charcoal Non Metallic Quarrying Product	-	-	22	2,709
07. Bahan Dasar dari Logam Basic Metalic	-	-	31	391
08. Barang Logam & Mesin Iron & Machinery	-	4	19	797
09. Lainnya Others	-	-	2	592
<b>Jumlah/ Total</b>	-	<b>19</b>	<b>206</b>	<b>9 330</b>

Sumber/Source: Dinas Koperasi, Usaha Mikro, Perindustrian, dan Perdagangan Kabupaten Banjar/*Cooperatives, Micro Enterprises, Industry, and Trade Agency of Banjar Regency*

**Tabel**  
**Table** 6.2.2**Jumlah Tenaga Kerja Perusahaan Industri Menurut  
Klasifikasi Industri di Kabupaten Banjar, 2022**  
**Number of Employees by Industrial Classification in Banjar  
Regency, 2022**

<i>Klasifikasi Industri</i> <i>Industrial Classification</i>	<i>Besar &gt;99</i> <i>Orang</i> <i>Large &gt;99</i> <i>Workers</i>	<i>Sedang 20-99</i> <i>Orang</i> <i>Medium 20-99</i> <i>Workers</i>	<i>Kecil 5-19</i> <i>Orang</i> <i>Small 5-19</i> <i>Workers</i>	<i>Rumah</i> <i>Tangga</i> <i>1-4 Orang</i> <i>Household</i> <i>1-4</i> <i>Workers</i>
(1)	(2)	(3)	(4)	(5)
01. Makanan Minuman & Tembakau Food Beverages & Tobacco	-	280	617	5 594
02. Tekstil Pakaian Jadi & Kulit Textile Clothes & Leather Products	-	-	242	1 193
03. Kayu & Hasil Barang dari Kayu Wood & Woods product	-	-	100	911
04. Kertas Barang dari Kertas & Percetakan Paper Paper Products & Printing	-	-	41	173
05. Kimia Karet & Plastik Chemical Rubber Products & Plastics	-	161	108	2 204
06. Arang Galian bukan Logam/Kerajinan Umum Charcoal Non Metallic Quarrying Product	-	-	297	6 897
07. Bahan Dasar dari Logam Basic Metallic	-	-	286	714
08. Barang Logam & Mesin Iron & Machinery	-	54	204	1 522
09. Lainnya Others	-	-	13	787
<b>Jumlah/ Total</b>	<b>-</b>	<b>495</b>	<b>1 908</b>	<b>19 995</b>

Sumber/Source: Dinas Koperasi, Usaha Mikro, Perindustrian, dan Perdagangan Kabupaten Banjar/Cooperatives, Micro Enterprises, Industry, and Trade Agency of Banjar Regency

**Tabel**  
**Table 6.2.3****Jumlah Perusahaan Industri Menurut Kecamatan dan Kelompok Tenaga Kerja di Kabupaten Banjar, 2022**  
**Number of Establishments by Subdistrict and Labour Group in Banjar Regency, 2022**

<i>Kecamatan Subdistrict</i>	<i>Besar &gt;99 Orang Large &gt;99 Workers</i>	<i>Sedang 20-99 Orang Medium 20-99 Workers</i>	<i>Kecil 5-19 Orang Small 5-19 Workers</i>	<i>Rumah Tangga 1-4 Orang Household 1-4 Workers</i>
(1)	(2)	(3)	(4)	(5)
01. Aluh-Aluh	-	-	8	402
02. Beruntung Baru	-	-	1	170
03. Gambut	-	3	12	437
04. Kertak Hanyar	-	2	50	538
05. Tatah Makmur	-	-	-	74
06. Sungai Tabuk	-	-	15	941
07. Martapura	-	1	81	2 124
08. Martapura Timur	-	1	13	1 234
09. Martapura Barat	-	-	3	768
10. Astambul	-	-	6	527
11. Karang Intan	-	12	6	297
12. Aranio	-	-	1	109
13. Sungai Pinang	-	-	1	51
14. Paramasan	-	-	-	36
15. Pengaron	-	-	3	561
16. Sambung Makmur	-	-	-	74
17. Mataraman	-	-	2	571
18. Simpang Empat	-	-	4	237
19. Telaga Bauntung	-	-	0	11
20. Cintapuri Darussalam	-	-	-	168
<b>Kabupaten Banjar</b>	<b>-</b>	<b>19</b>	<b>206</b>	<b>9 330</b>

Sumber/Source: Dinas Koperasi, Usaha Mikro, Perindustrian, dan Perdagangan Kabupaten Banjar/Cooperatives, Micro Enterprises, Industry, and Trade Agency of Banjar Regency

**Tabel  
Table 6.2.4**

**Jumlah Perusahaan Industri Makanan Minuman dan  
Tembakau Menurut Kecamatan dan Kelompok Tenaga  
Kerja di Kabupaten Banjar, 2022**  
*Number of Food Beverage and Tobacco Industrial  
Establishments by Subdistrict and Labour Group in Banjar  
Regency, 2022*

<i>Kecamatan Subdistrict</i>	<i>Besar &gt;99 Orang Large &gt;99 Workers</i>	<i>Sedang 20-99 Orang Medium 20-99 Workers</i>	<i>Kecil 5-19 Orang Small 5-19 Workers</i>	<i>Rumah Tangga 1-4 Orang Household 1-4 Workers</i>
(1)	(2)	(3)	(4)	(5)
01. Aluh-Aluh	-	-	8	276
02. Beruntung Baru	-	-	1	39
03. Gambut	-	-	5	167
04. Kertak Hanyar	-	-	7	180
05. Tatah Makmur	-	-	-	42
06. Sungai Tabuk	-	-	8	199
07. Martapura	-	1	38	839
08. Martapura Timur	-	1	2	183
09. Martapura Barat	-	-	-	99
10. Astambul	-	-	3	182
11. Karang Intan	-	6	2	58
12. Aranio	-	-	1	45
13. Sungai Pinang	-	-	-	21
14. Paramasan	-	-	-	8
15. Pengaron	-	-	-	99
16. Sambung Makmur	-	-	-	3
17. Mataraman	-	-	-	212
18. Simpang Empat	-	-	1	90
19. Telaga Bauntung	-	-	-	1
20. Cintapuri Darussalam	-	-	-	9
<b>Kabupaten Banjar</b>	<b>-</b>	<b>8</b>	<b>76</b>	<b>2 752</b>

Sumber/Source: Dinas Koperasi, Usaha Mikro, Perindustrian, dan Perdagangan Kabupaten Banjar/Cooperatives, Micro Enterprises, Industry, and Trade Agency of Banjar Regency

**Tabel**  
**Table 6.2.5**

**Jumlah Perusahaan Industri Kayu Rotan dan Hasil dari Kayu Menurut Kecamatan dan Kelompok Tenaga Kerja di Kabupaten Banjar, 2022**  
**Number of Wood Cane and Wood Products Industrial Establishments by Subdistrict and Labour Group in Banjar Regency, 2022**

<i>Kecamatan Subdistrict</i>	<i>Besar &gt;99 Orang Large &gt;99 Workers</i>	<i>Sedang 20-99 Orang Medium 20-99 Workers</i>	<i>Kecil 5-19 Orang Small 5-19 Workers</i>	<i>Rumah Tangga 1-4 Orang Household 1-4 Workers</i>
(1)	(2)	(3)	(4)	(5)
01. Aluh-Aluh	-	-	-	35
02. Beruntung Baru	-	-	-	6
03. Gambut	-	-	-	20
04. Kertak Hanyar	-	-	3	24
05. Tatah Makmur	-	-	-	4
06. Sungai Tabuk	-	-	-	45
07. Martapura	-	-	5	50
08. Martapura Timur	-	-	-	32
09. Martapura Barat	-	-	1	14
10. Astambul	-	-	-	15
11. Karang Intan	-	-	-	10
12. Aranio	-	-	-	7
13. Sungai Pinang	-	-	-	4
14. Paramasan	-	-	-	10
15. Pengaron	-	-	-	7
16. Sambung Makmur	-	-	-	3
17. Mataraman	-	-	-	13
18. Simpang Empat	-	-	-	4
19. Telaga Bauntung	-	-	-	-
20. Cintapuri Darussalam	-	-	-	-
<b>Kabupaten Banjar</b>	<b>-</b>	<b>-</b>	<b>9</b>	<b>303</b>

Sumber/Source: Dinas Koperasi, Usaha Mikro, Perindustrian, dan Perdagangan Kabupaten Banjar/Cooperatives, Micro Enterprises, Industry, and Trade Agency of Banjar Regency

**Tabel  
Table 6.2.6**

**Jumlah Perusahaan Industri Kertas Barang dari Kertas dan Percetakan Menurut Kecamatan dan Kelompok Tenaga Kerja di Kabupaten Banjar, 2022**  
***Number of Paper Paper Products and Printing Industrial Establishments by Subdistrict and Labour Group in Banjar Regency, 2022***

<i>Kecamatan Subdistrict</i>	<i>Besar &gt;99 Orang Large &gt;99 Workers</i>	<i>Sedang 20-99 Orang Medium 20-99 Workers</i>	<i>Kecil 5-19 Orang Small 5-19 Workers</i>	<i>Rumah Tangga 1-4 Orang Household 1-4 Workers</i>
(1)	(2)	(3)	(4)	(5)
01. Aluh-Aluh	-	-	-	4
02. Beruntung Baru	-	-	-	7
03. Gambut	-	-	-	8
04. Kertak Hanyar	-	-	1	-
05. Tatah Makmur	-	-	-	4
06. Sungai Tabuk	-	-	-	4
07. Martapura	-	-	8	18
08. Martapura Timur	-	-	-	19
09. Martapura Barat	-	-	1	9
10. Astambul	-	-	-	6
11. Karang Intan	-	-	-	6
12. Aranio	-	-	-	2
13. Sungai Pinang	-	-	-	4
14. Paramasan	-	-	-	-
15. Pengaron	-	-	-	4
16. Sambung Makmur	-	-	-	-
17. Mataraman	-	-	-	2
18. Simpang Empat	-	-	-	17
19. Telaga Bauntung	-	-	-	-
20. Cintapuri Darussalam	-	-	-	-
<b>Kabupaten Banjar</b>	<b>-</b>	<b>-</b>	<b>10</b>	<b>114</b>

Sumber/Source: Dinas Koperasi, Usaha Mikro, Perindustrian, dan Perdagangan Kabupaten Banjar/Cooperatives, Micro Enterprises, Industry, and Trade Agency of Banjar Regency

**Tabel**  
**Table 6.2.7**

**Jumlah Perusahaan Industri Barang Galian Bukan Logam/  
Kerajinan Umum Menurut Kecamatan dan Kelompok  
Tenaga Kerja di Kabupaten Banjar, 2022**  
*Non Metallic Quarrying Product/General Craft Industrial  
Establishments by Subdistrict and Labour Group in Banjar  
Regency, 2022*

<i>Kecamatan Subdistrict</i>	<i>Besar &gt;99 Orang Large &gt;99 Workers</i>	<i>Sedang 20-99 Orang Medium 20-99 Workers</i>	<i>Kecil 5-19 Orang Small 5-19 Workers</i>	<i>Rumah Tangga 1-4 Orang Household 1-4 Workers</i>
(1)	(2)	(3)	(4)	(5)
01. Aluh-Aluh	-	-	-	29
02. Beruntung Baru	-	-	-	37
03. Gambut	-	-	-	40
04. Kertak Hanyar	-	-	4	61
05. Tatah Makmur	-	-	-	4
06. Sungai Tabuk	-	-	2	241
07. Martapura	-	-	11	593
08. Martapura Timur	-	-	1	465
09. Martapura Barat	-	-	1	502
10. Astambul	-	-	2	164
11. Karang Intan	-	-	-	53
12. Aranio	-	-	-	4
13. Sungai Pinang	-	-	-	1
14. Paramasan	-	-	-	-
15. Pengaron	-	-	-	292
16. Sambung Makmur	-	-	-	5
17. Mataraman	-	-	1	92
18. Simpang Empat	-	-	-	22
19. Telaga Bauntung	-	-	-	-
20. Cintapuri Darussalam	-	-	-	104
<b>Kabupaten Banjar</b>	<b>-</b>	<b>-</b>	<b>22</b>	<b>2709</b>

Sumber/Source: Dinas Koperasi, Usaha Mikro, Perindustrian, dan Perdagangan Kabupaten Banjar/Cooperatives, Micro Enterprises, Industry, and Trade Agency of Banjar Regency



**Tabel**  
**Table 6.2.8**

**Jumlah Perusahaan Industri Kimia dan Plastik Menurut Kecamatan dan Kelompok Tenaga Kerja di Kabupaten Banjar, 2022**  
***Number of Chemical and Plastics Industrial Establishments by Subdistrict and Labour Group in Banjar Regency, 2022***

<i>Kecamatan Subdistrict</i>	<i>Besar &gt;99 Orang Large &gt;99 Workers</i>	<i>Sedang 20-99 Orang Medium 20-99 Workers</i>	<i>Kecil 5-19 Orang Small 5-19 Workers</i>	<i>Rumah Tangga 1-4 Orang Household 1-4 Workers</i>
(1)	(2)	(3)	(4)	(5)
01. Aluh-Aluh	-	-	-	11
02. Beruntung Baru	-	-	-	30
03. Gambut	-	1	1	26
04. Kertak Hanyar	-	-	2	25
05. Tatah Makmur	-	-	-	6
06. Sungai Tabuk	-	-	-	236
07. Martapura	-	-	1	27
08. Martapura Timur	-	-	-	17
09. Martapura Barat	-	-	-	34
10. Astambul	-	-	1	39
11. Karang Intan	-	6	3	83
12. Aranio	-	-	-	11
13. Sungai Pinang	-	-	1	16
14. Paramasan	-	-	-	3
15. Pengaron	-	-	3	64
16. Sambung Makmur	-	-	-	30
17. Mataraman	-	-	1	130
18. Simpang Empat	-	-	1	46
19. Telaga Bauntung	-	-	-	-
20. Cintapuri Darussalam	-	-	-	46
<b>Kabupaten Banjar</b>	<b>-</b>	<b>7</b>	<b>14</b>	<b>880</b>

Sumber/Source: Dinas Koperasi, Usaha Mikro, Perindustrian, dan Perdagangan Kabupaten Banjar/Cooperatives, Micro Enterprises, Industry, and Trade Agency of Banjar Regency

**Tabel**  
**Table 6.2.9**

**Jumlah Perusahaan Industri Tekstil Pakaian Jadi dan Kulit Menurut Kecamatan dan Kelompok Tenaga Kerja di Kabupaten Banjar, 2022**  
**Number of Textile Clothes and Leather Industrial Establishment by Subdistrict and Labour Group in Banjar Regency, 2022**

<i>Kecamatan Subdistrict</i>	<i>Besar &gt;99 Orang Large &gt;99 Workers</i>	<i>Sedang 20-99 Orang Medium 20-99 Workers</i>	<i>Kecil 5-19 Orang Small 5-19 Workers</i>	<i>Rumah Tangga 1-4 Orang Household 1-4 Workers</i>
(1)	(2)	(3)	(4)	(5)
01. Aluh-Aluh	-	-	-	32
02. Beruntung Baru	-	-	-	21
03. Gambut	-	-	2	60
04. Kertak Hanyar	-	-	20	66
05. Tatah Makmur	-	-	-	13
06. Sungai Tabuk	-	-	-	64
07. Martapura	-	-	3	191
08. Martapura Timur	-	-	-	85
09. Martapura Barat	-	-	-	55
10. Astambul	-	-	-	42
11. Karang Intan	-	-	1	34
12. Aranio	-	-	-	17
13. Sungai Pinang	-	-	-	3
14. Paramasan	-	-	-	9
15. Pengaron	-	-	-	28
16. Sambung Makmur	-	-	-	19
17. Mataraman	-	-	-	28
18. Simpang Empat	-	-	-	13
19. Telaga Bauntung	-	-	-	5
20. Cintapuri Darussalam	-	-	-	4
<b>Kabupaten Banjar</b>	-	-	<b>26</b>	<b>789</b>

Sumber/Source: Dinas Koperasi, Usaha Mikro, Perindustrian, dan Perdagangan Kabupaten Banjar/Cooperatives, Micro Enterprises, Industry, and Trade Agency of Banjar Regency

**Tabel**  
**Table 6.2.10****Jumlah Perusahaan Industri Dasar dari Logam Menurut Kecamatan dan Kelompok Tenaga Kerja di Kabupaten Banjar, 2022**  
**Number of Metal Elementary Industrial Establishments by Subdistrict and Labour Group in Banjar Regency, 2022**

<i>Kecamatan Subdistrict</i>	<i>Besar &gt;99 Orang Large &gt;99 Workers</i>	<i>Sedang 20-99 Orang Medium 20-99 Workers</i>	<i>Kecil 5-19 Orang Small 5-19 Workers</i>	<i>Rumah Tangga 1-4 Orang Household 1-4 Workers</i>
(1)	(2)	(3)	(4)	(5)
01. Aluh-Aluh	-	-	-	5
02. Beruntung Baru	-	-	-	4
03. Gambut	-	-	3	4
04. Kertak Hanyar	-	-	6	29
05. Tatah Makmur	-	-	-	-
06. Sungai Tabuk	-	-	5	24
07. Martapura	-	-	14	83
08. Martapura Timur	-	-	-	145
09. Martapura Barat	-	-	-	11
10. Astambul	-	-	-	28
11. Karang Intan	-	-	-	6
12. Aranio	-	-	-	4
13. Sungai Pinang	-	-	-	-
14. Paramasan	-	-	-	-
15. Pengaron	-	-	3	29
16. Sambung Makmur	-	-	-	-
17. Mataraman	-	-	-	17
18. Simpang Empat	-	-	-	2
19. Telaga Bauntung	-	-	-	-
20. Cintapuri Darussalam	-	-	-	-
<b>Kabupaten Banjar</b>	<b>-</b>	<b>-</b>	<b>31</b>	<b>391</b>

Sumber/Source: Dinas Koperasi, Usaha Mikro, Perindustrian, dan Perdagangan Kabupaten Banjar/Cooperatives, Micro Enterprises, Industry, and Trade Agency of Banjar Regency



## PARIWISATA TOURISM



26 wisata Religius & Ziarah  
9 wisata Sejarah & Budaya  
2 wisata Buatan & Edukasi  
3 wisata kuliner & Agrowisata  
8 wisata Alam & Rekreasi

Sumber : Dinas Kebudayaan dan Pariwisata  
Kab. Banjar

Jumlah rumah makan/restoran di  
Kabupaten Banjar Tahun 2022  
sebanyak 160 rumah makan/restoran  
Sumber : Dinas Kebudayaan dan  
Pariwisata Kab. Banjar

Jumlah wisatawan yang masuk ke  
Kabupaten Banjar Tahun 2022 sebanyak  
2.152,45 ribu wisatawan domestik dan  
1,06 ribu wisatawan mancanegara.  
Sumber : Dinas Kebudayaan dan  
Pariwisata Kab. Banjar



**PENJELASAN TEKNIS**

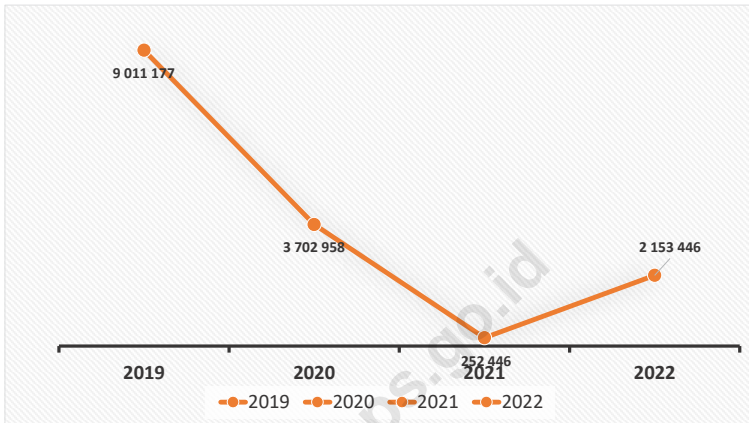
1. **Wisatawan mancanegara** (wisman) ialah setiap pengunjung yang mengunjungi suatu negara di luar tempat tinggalnya didorong oleh satu atau beberapa keperluan tanpa bermaksud memperoleh penghasilan di tempat yang dikunjungi dan lamanya kunjungan tersebut tidak lebih dari satu tahun (12 bulan). Definisi ini mencakup 2 (dua) kategori wisatawan mancanegara yaitu :
  - a. Wisatawan (turis) ialah setiap pengunjung seperti definisi di atas yang tinggal paling sedikit 24 jam akan tetapi tidak lebih dari 1 (satu) tahun di tempat yang dikunjungi dengan maksud antara lain: berlibur rekreasi olah raga bisnis menghadiri pertemuan studi dan kunjungan dengan alasan kesehatan.
  - b. Excursionist ialah setiap pengunjung seperti definisi di atas yang tinggal kurang dari 24 jam di tempat yang dikunjungi (termasuk "Cruise passengers"). Cruise Passengers ialah setiap pengunjung yang tiba di suatu negara di mana mereka tidak menginap di akomodasi yang tersedia di negara tersebut misalnya dengan kapal laut.

**TECHNICAL NOTES**

1. **An International Visitor** is any person visiting a country other than his usual place of residence for any reason other than for earning income in the country visited and the length of stay is no more than one year (12 months). This definition covers two categories of foreign visitors namely:
  - a. "Tourist" is any visitor staying for at least 24 hours but no more than one year in the country visited with the intention of visiting and for any of these purposes: Pleasure recreation and sports Business visiting friends and relatives missions attending meetings conferences visit for health reasons and study.
  - b. "Excursionist" is any visitor staying less than 24 hours in the country visited including "Cruise Passengers" i e visitors arriving in a country without staying in any accommodation available in the visited country.

**Gambar** 7.1  
**Figures**

**Jumlah Wisatawan di Kabupaten Banjar, 2019-2022**  
**Number of Visitors in Banjar Regency, 2019-2022**



Sumber/Source: Dinas Kebudayaan dan Pariwisata Kabupaten Banjar/ Culture and Tourism Agency of Banjar Regency



**Tabel**  
**Table** 7.1**Jumlah Rumah Makan/Restoran Menurut Kecamatan di  
Kabupaten Banjar, 2019-2022**  
**Number of Restaurant by Subdistrict in Banjar Regency,  
2019-2022**

<b>Kecamatan Subdistrict</b>	<b>2019</b>	<b>2020</b>	<b>2021</b>	<b>2022</b>
(1)	(2)	(3)	(4)	(5)
01. Aluh-Aluh	-	-	-	1
02. Beruntung Baru	-	-	-	-
03. Gambut	21	21	20	20
04. Kertak Hanyar	27	29	29	30
05. Tatah Makmur	-	-	-	-
06. Sungai Tabuk	5	5	5	5
07. Martapura	40	42	42	64
08. Martapura Timur	2	2	2	4
09. Martapura Barat	2	2	1	2
10. Astambul	6	6	9	10
11. Karang Intan	10	10	9	10
12. Aranio	4	4	5	5
13. Sungai Pinang	-	-	-	-
14. Paramasan	-	-	-	-
15. Pengaron	1	1	1	1
16. Sambung Makmur	-	-	-	-
17. Mataraman	7	7	7	7
18. Simpang Empat	-	-	-	1
19. Telaga Bauntung	-	-	-	1
20. Cintapuri Darussalam	-	-	-	-
<b>Kabupaten Banjar</b>	<b>125</b>	<b>129</b>	<b>130</b>	<b>161</b>

Sumber/Source: Dinas Kebudayaan, Kepemudaan, Olahraga, dan Pariwisata Kabupaten Banjar/Culture, Youth, and Tourism Agency of Banjar Regency

**Tabel**  
**Table 7.2****Jumlah Wisatawan Mancanegara dan Domestik di  
Kabupaten Banjar, 2019-2022**  
**Number of International and Domestic Visitors in Banjar  
Regency, 2019-2022**

<i>Wisatawan Visitors</i>	2019	2020	2021	2022
(1)	(2)	(3)	(4)	(5)
Mancanegara International	1 227	264	0	1 063
Domestik Domestic	9 009 950	3 702 694	252 446	2 152 383
<b>Jumlah Total</b>	<b>9 011 177</b>	<b>3 702 958</b>	<b>252 446</b>	<b>2 153 446</b>

Sumber/Source: Dinas Kebudayaan, Kepemudaan, Olahraga, dan Pariwisata Kabupaten Banjar/Culture, Youth, and Tourism Agency of Banjar Regency

**Tabel** 7.3  
**Table**

**Jenis Wisata Nama Obyek Wisata Lokasi dan Jarak dari Martapura yang Terdaftar pada Kantor Kebudayaan dan Pariwisata, 2022**

*Type Name and Location of Tour Object that Registered at Culture and Tourism Office and Distance from Martapura, 2022*

Jenis Wisata <i>Type of Tour</i>	Nama Obyek Wisata <i>Name of Tour Object</i>	Lokasi <i>Location</i>	Jarak dari Martapura (km) <i>Distance from Martapura (km)</i>
(1)	(2)	(3)	(4)
Religious & Ziarah Religious & Pilgrimage	01. Makam K.H. Muhammad Zaini Ghani	Sekumpul, Martapura	5,4
	02. Makam Syekh Muhammad Arsyad Al Banjari (Datu Kalampaian)	Ds. Kelampayan, Kec.Astambul	22,7
	03. Masjid Agung Alkaromah	Martapura	2,8
	04. Makam Syekh Abdul Hamid Abulung	Sungai Batang, Kec. Martapura Barat	9,5
	05. Makam Sultan Tahlilullah dan Keluarga	Kel. Keraton, Martapura	2,9
	06. Makam Sultan Adam Al Watsiq Billah	Jl. Sultan Adam, Kel. Jawa, Martapura	2,5
	07. Makam Syekh Aminullah (Datu Bagul)	Tungkaran, Martapura	12,6
	08. Makam Datu Fatimah dan Syekh Abdul Bugis	Tungkaran, Martapura	6,2
	09. Makam Haji Abdullah (Datu Kalangkala)	Tungkaran, Martapura	6,2
	10. Makam Syekh Umar (Datu Bajanggut)	Tungkaran, Martapura	6,2
	11. Makam Pangeran Abdurrahman	kel. Pasayangan, Martapura	6,7
	12. Makam K.H. Badaruddin	Tunggul Irang, Martapura	3,5
	13. Makam H. Pangeran Arga Kusuma	Ds. Bincau, Martapura	6
	14. Makam Sultan Inayatullah Mustaiqillah	Sungai Kitano, Kec. Martapura Timur	7,5
	15. Makam Sultan Musta'in Billah (Raja Banjar Ke-4)	Ds. Tangkas, Kec. Martapura Barat	6,6
	16. Makam Pangeran Tamjidillah	Dalam Pagar, Martapura Timur	14,3
	17. Makam K.H. Kaspul Anwar	Perbatasan Dalam Paga, Martapura	14,5
	18. Makam K.H. Anang Sya'rani	Kampung Melayu, Martapura	9,9
	19. Makam K.H. Salim Ma'ruf	Pekauman Dalam, Martapura	9,2
	20. Makam Datu Ma'ad Bin Ali (Datu Panjang Rambut)	Sungai Batang, Kec. Martapura Barat	9,7
	21. Makam Syekh Abdullah	Lok Gabang, Kec. Astambul	7,5
	22. Makam Syekh Abdul Qodir	Danau Salak	17,2
	23. Makam Keramat Menteri Empat Kindu Mui	Ds. Lok Baintan, Kec. Sungai Tabuk	32
	24. Makam Sultan Sulaiman Rahmatullah	Ds Lihung, Kec. Karang Intan	14,6
	25. Makam Pengeran M. Noor Bumi Kencana	Kec. Sungai Pinang	80,8
	26. Makam Datu Mar'i	Tungkaran, Martapura	6,2

Lanjutan Tabel/*Continued Table 7.3*

<i>Jenis Wisata</i> <i>Type of Tour</i>	<i>Nama Obyek Wisata</i> <i>Name of Tour Object</i>	<i>Lokasi</i> <i>Location</i>	<i>Jarak dari Martapura (km)</i> <i>Distance from Martapura (km)</i>
(1)	(2)	(3)	(4)
Sejarah & Budaya History & Culture	01. Pasar Terapung (Lok Baintan)	Ds. Lok Baintan, Kec. Sungai Tabuk	45,4
	02. Rumah Adat Bubungan Tinggi dan Gajah Baliku	Jl. Martapura Lama No. 28 Ds. Teluk Selong Ulu, Kec. Martapura Barat	11,4
	03. Pusat Informasi dan Penggosokan Intan Modern Bank Indonesia	Jl. A. Yani KM. 37, Martapura	5,6
	04. Benteng Oranje Nassau	Dusun Jati Negera, Kec. Pengaron	41,5
	05. Rumah Batu	Pesayangan, Martapura	6,7
	06. Lembaga Pengembangan Sertifikasi Batu Mulia	Jl. A. Yani KM. 33, Martapura	2,8
	07. The Zamrud House Jewellery Workshop	Jl. Sultan Adam, Martapura	2,6
	08. Wisata Edukasi TPA Cahaya Kencana	Ds. Padang Panjang, Kec. Karang Intan	12,4
	09. Museum Monumen ALRI Divisi IV Hankam Kalsel	Ds. Paku Alam, Kec. Sungai Tabuk	35,6
Buatan & Edukasi Artificial & Education	01. Waterboom Pesona Modern	Jl. A. Yani KM. 11, Kec. Kertak hanyar	32,3
	02. Danau Biru	Ds. Tambak Padi, Kec. Beruntung Baru29	...
Kuliner & Agrowisata Culinary & Agrotourism	01. Cahaya Bumi Selamat	Jl. A. Yani KM. 40, Pusat Kota Martapura	3,3
	02. Pasar Kuliner Khas Banjar	Pekauman Ulu, Kec. Martapura Timur	9,2
	03. Bincau	Martapura	6
Alam & Rekreasi Natural & Recreational	01. Tahura Sultan Adam	Kec. Karang Intan	21,4
	02. Sungai Kembang	Kec. Aranio	26,7
	03. Pulau Pinus II	Kec. Aranio	35
	04. Bukit Matang Keladan	Ds. Tiwingan Lama, Kec. Aranio	29,2
	05. Bukit Mawar	Kiram, Kec. Karang Intan	29,8
	06. Air Terjun Lembah Kahung	Ds. Belangian, Kec. Arania	40
	07. Air Terjun Mandin Mangapan	Peramasan	99,7
	08. Danau Tamiang	Ds. Mandikapau Barat, Kec. Karang Intan	18,2

Sumber/*Source*: Dinas Kebudayaan, Kepemudaan, Olahraga, dan Pariwisata Kabupaten Banjar/*Culture, Youth, and Tourism Agency of Banjar Regency*

## TRANSPORTASI DAN KOMUNIKASI *TRANSPORTATION AND COMMUNICATION*



Jumlah kendaraan bermotor terdaftar baru dan daftar ulang selama tahun 2022 di Kabupaten Banjar sebanyak 155.522 kendaraan  
Sumber : Unit Pelayanan Pendapatan Daerah Martapura

Jumlah kecelakaan di Kabupaten Banjar selama tahun 2022 adalah sebanyak 114 kecelakaan dengan korban meninggal sebanyak 59 orang

Sumber : Satlantas Polres Kab Banjar dan Kota Banjarbaru



Sebanyak 30.293 surat dikirim dari Kantor Pos dan Giro Kabupaten Banjar tahun 2022  
Sumber : PT. Pos dan Giro Ranting Martapura





**PENJELASAN TEKNIS**

1. **Kendaraan bermotor** adalah setiap kendaraan yang digerakkan oleh peralatan teknik yang ada pada kendaraan tersebut biasanya digunakan untuk angkutan orang atau barang di atas jalan raya selain kendaraan yang berjalan di atas rel. Kendaraan bermotor yang dicatat adalah semua jenis kendaraan kecuali kendaraan bermotor TNI/Polri dan Korps Diplomatik.
2. **Mobil penumpang** adalah setiap kendaraan bermotor yang dilengkapi dengan tempat duduk untuk sebanyak-banyaknya delapan orang tidak termasuk tempat duduk untuk pengemudi baik dilengkapi atau tidak dilengkapi bagasi.
3. **Mobil bis** adalah setiap kendaraan bermotor yang dilengkapi dengan tempat duduk untuk lebih dari delapan orang tidak termasuk tempat duduk untuk pengemudi baik dilengkapi atau tidak dilengkapi bagasi.
4. **Mobil truk** adalah setiap kendaraan bermotor yang digunakan untuk angkutan barang selain mobil penumpang mobil bis dan kendaraan bermotor roda dua.

**TECHNICAL NOTES**

1. **Motor vehicles** are any kind of vehicles motorized by machine set up in those vehicles they are usually used for transporting peoples or goods on roads except vehicles moving along a railway line. The data cover all kinds of motor vehicles except those belong to Indonesia Army Force Indonesian State Police and Diplomatic Corps.
2. **Passenger cars** are any motor vehicles with no more than eight seats excluding seat for driver it can be with or without hoot.
3. **Buses** are large passenger cars having seats for more than eight passengers excluding seat for driver it can be with or without hoot.
4. **Trucks** are any motor vehicles used to transport goods excluding passenger cars buses and motorcycles.

5. **Kantor Pos** adalah tempat pemberi pelayanan komunikasi tertulis dan atau surat elektronik layanan paket layanan logistik layanan transaksi keuangan dan layanan keagenan pos untuk kepentingan umum. Rumah pos berfungsi sama seperti kantor pos dan kantor pos pembantu bedanya rumah pos biasanya terletak di daerah terpencil.
  6. **Telekomunikasi** adalah setiap pemancaran pengiriman dan atau penerimaan dari setiap informasi dalam bentuk tanda-tanda isyarat tulisan gambar suara dan bunyi melalui sistem kawat optik radio atau sistem elektromagnetik lainnya.
  7. **Jaringan telekomunikasi** adalah rangkaian perangkat telekomunikasi dan kelengkapannya yang digunakan dalam bertelekomunikasi.
  8. Telepon tetap kabel dalam Susenas disebut **telepon rumah** adalah jaringan telekomunikasi menggunakan perangkat telepon tetap dengan kabel yang secara
5. **Post Office** is a service provider facility of written communication and or electronic mail parcel service logistics services financial transaction services and postal services to the public. Postal house has the same function as the post office and subsidiary of post office the difference is that postal house is usually located in remote areas.
  6. **Telecommunication** includes every transmitting delivering and or receiving from every information of marking signal article picture sound and voice through strand of wire system optic radio or other electromagnetic system.
  7. **Telecommunication network** is peripheral network of telecommunication and its equipment used in the means of telecommunication.
  8. Fixed line telephone based on Susenas called **home phone** is a telecommunication network using fixed line telephone device which is generally regulated by technical



umum diatur oleh standar-standar teknis dengan menggunakan suatu nomor telepon dikenal pula sebagai Public Switched Telephone Network (PSTN). Pada umumnya dimanfaatkan untuk telepon rumah dan jaringan internet memiliki kemampuan menghantarkan sinyal dengan kuat dan jelas dengan biaya yang relatif lebih murah.

*standards using a phone number also known as the Public Switched Telephone Network (PSTN). It is generally used for home phone and Internet networks has the ability to deliver a strong and clear signal with a relatively low cost.*

9. **Telepon bergerak seluler** adalah perangkat telekomunikasi elektronik yang mempunyai kemampuan dasar yang sama dengan telepon tetap kabel namun dapat dibawa ke mana-mana (portable mobile) dan tidak perlu disambungkan dengan jaringan telekomunikasi kabel. Selain berfungsi sebagai telepon telepon seluler modern biasanya mendukung layanan tambahan seperti Short Messages Services (SMS) Multimedia Messages Service (MMS) e-mail dan akses Internet aplikasi bisnis dan permainan serta fotografi. Saat ini Indonesia mempunyai dua sistem jaringan telepon bergerak seluler yaitu Global System for Mobile Telecommunications (GSM) dan CDMA.

9. **Cellular mobile phone** is an electronic telecommunication device which has the same basic capabilities with fixed cables but can be taken anywhere (portable mobile) and does not need to be connected to the wired telecommunications networks. In addition to functioning as a telephone modern mobile phone typically supports additional services such as Short Messages Services (SMS) Multimedia Messages Service (MMS) e-mail and access to the Internet business applications and games as well as photography. Currently Indonesia has two cellular mobile telephone network system that are GSM (Global System for Mobile Telecommunications) and Code Division Multiple Access (CDMA).

10. **Internet** adalah sebuah jaringan komputer publik di seluruh dunia. Internet menyediakan akses ke sejumlah layanan komunikasi termasuk World Wide Web dan membawa email berita hiburan dan file data.
11. Penyiaran Radio mencakup penyiaran sinyal suara melalui studio penyiaran radio dan fasilitas untuk transmisi program yang berhubungan dengan masyarakat termasuk mengumpulkan dan menyalurkan program melalui kabel atau satelit internet (stasiun radio internet) termasuk penyiaran data yang terintegrasi dengan penyiaran radio.
12. Penyiaran dan pemrograman televisi mencakup pembuatan program saluran televisi lengkap dari komponen program yang dibeli (seperti film dokumenter dan lain-lain) komponen program yang dihasilkan sendiri (seperti berita lokal laporan langsung) atau kombinasi keduanya pemrograman dari saluran video atas dasar permintaan dan penyiaran data yang diintegrasikan dengan siaran televisi. Program televisi lengkap dapat disiarkan sendiri atau melalui
10. **The internet** is a worldwide public computer network. It provides access to a number of communication services including the World Wide Web and carries e-mail news entertainment and data files.
11. Radio broadcasting includes voice signals broadcasting through radio broadcasting studios and facilities for the programs transmission related to community including collecting and distributing programs via cable or satellite internet (internet radio station) including integrated data broadcasting with radio broadcasting.
12. Broadcasting and television programming includes the manufacture of a complete television channel program from purchased program components (such as films documentaries etc ) own produced program components (such as local news live reports) or a combination of both the programming of the video channel on the basis of demand and data broadcasting integrated with television broadcasting. Complete television program can

distribusi pihak ke tiga seperti perusahaan kabel atau provider televisi satelit Pemrograman dapat bersifat umum atau khusus (misalnya format terbatas seperti program berita olah raga pendidikan atau program yang ditujukan untuk anak muda) dapat dibuat dengan bebas tersedia untuk pemakai atau dapat hanya tersedia atas dasar langganan.

*broadcast their own or through a third party distribution such as cable companies or satellite television providers Programming can be general or specific (e g limited formats such as news programs sports education or programs aimed at young people) can be made freely available to users or can only available on a subscription basis.*

13. Penerbitan surat kabar jurnal dan buletin/Majalah mencakup usaha penerbitan surat kabar dan surat kabar iklan jurnal buletin majalah umum dan teknis komik termasuk penerbitan jadwal radio dan televisi dan sebagainya.

*13. Newspapers journals and bulletin/magazine publishing include newspapers and newspaper advertisements journals bulletin general and technical magazines comic including radio and television schedule publishing and so on.*

14. Koran atau surat kabar adalah suatu penerbitan yang ringan dan mudah dibuang biasanya dicetak pada kertas berbiaya rendah yang disebut kertas koran yang berisi berita-berita terkini dalam berbagai topic. Topiknya bisa berupa even politik kriminalitas olahraga tajuk rencana dan cuaca. Jenis surat kabar umum biasanya diterbitkan setiap hari kecuali pada hari-hari libur. Surat kabar sore juga umum di beberapa Negara. Selain itu juga

*14. Newspaper is a lightweight publication but easily disposed of usually printed on low-cost paper called newsprint containing the latest news on various topics. Topics can include political events crime sports editorials and weather. Common types of newspapers are usually published daily except on holidays. Afternoon newspapers are also common in some countries. In addition there is also a weekly newspaper that is*

terdapat surat kabar mingguan yang biasanya lebih kecil dan kurang prestisius dibandingkan dengan surat kabar harian dan isinya biasanya lebih bersifat hiburan.

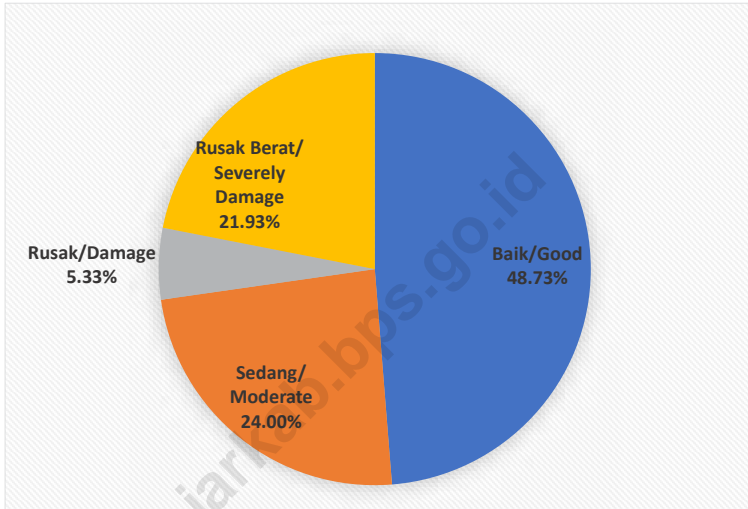
*usually smaller and less prestigious than the daily newspaper and its contents are usually more entertainment.*

15. Tabloid adalah istilah suatu format surat kabar yang lebih kecil (597 mm × 375 mm) dari ukuran standar koran harian. Istilah ini biasanya dikaitkan dengan penerbitan surat kabar reguler non harian (bisa mingguan dwimingguan dll) yang terfokus pada hal-hal yang lebih “tidak serius” terutama masalah selebritas olah raga kriminal dll.
16. Jurnal adalah majalah yang khusus memuat artikel dalam suatu bidang ilmu tertentu
17. Buletin adalah publikasi organisasi yang mengangkat perkembangan suatu topik atau aspek tertentu dan diterbitkan/ dipublikasikan secara teratur (berkala) dalam waktu yang relatif singkat (harian hingga bulanan) Buletin ditujukan kepada khalayak yang lebih sempit yang berkaitan dengan bidang tertentu saja Tulisan dalam buletin umumnya singkat dan padat (mirip berita) menggunakan bahasa yang formal dan banyak istilah teknis berkaitan dengan bidang tersebut.
15. *Tabloid is a smaller term format of newspaper (597 mm × 375 mm) than a standard size daily newspaper. This term is usually associated with the publishing of non-daily regular newspapers (can be weekly biweekly etc ) which focus on the things that are “not too serious” especially the problem of celebrity sports crime etc.*
16. *Journal is a special magazine that publish an article in a particular field of science*
17. *Bulletin is a publication of an organization that raised the development of a particular topic or aspect and issued/ published regularly (periodically) in a relatively short time (daily to monthly). Bulletin is addressed to a narrower audience which relates to a particular field. Posts in bulletin are generally short and concise (similar to news) using formal language and a lot of technical terms related to the field.*

18. Majalah adalah penerbitan berkala yang berisi bermacam-macam artikel dalam subyek yang bervariasi. Majalah biasa diterbitkan mingguan dwimingguan atau bulanan. Majalah biasanya memiliki artikel mengenai topik populer yang ditujukan kepada masyarakat umum dan ditulis dengan gaya bahasa yang mudah dimengerti oleh banyak orang.
19. Oplah adalah jumlah barang yang tercetak dalam satuan eksemplar.
20. Bioskop adalah pertunjukkan yang diperlihatkan dengan gambar (film) yang disorot sehingga dapat bergerak. Bioskop juga diartikan sebagai tempat untuk menonton pertunjukkan film dengan menggunakan layar lebar dimana gambar film diproyeksikan ke layar menggunakan proyektor.
18. *Magazine is a periodical publication containing a variety of articles on varied subjects. Regular magazine published weekly biweekly or monthly. Magazines usually have articles on popular topics which are addressed to the general public and written in a style that is easily understood by many people.*
19. *The circulation is the number of items printed in units of copies.*
20. *Cinema is a show that is shown with the image (film) highlighted so it can move. Cinema also be interpreted as a place to watch the shows using a wide screen movies where the film images projected onto a screen using a projector.*

**Gambar** 8.1  
**Figures**

**Persentase Jalan Menurut Kondisi Jalan di Kabupaten Banjar (%), 2022**  
*Percentage of Roads by Condition of Roads in Banjar Regency (%), 2022*



Sumber/Source: Dinas Pekerjaan Umum dan Penataan Ruang Kabupaten Banjar/ *Public Works and Spatial Arrangements Agency of Banjar Regency*

**8.1 TRANSPORTASI  
TRANSPORTATION**

**Tabel 8.1.1 Panjang Jalan Menurut Tingkat Kewenangan Pemerintahan di Kabupaten Banjar (km), 2019-2022**  
**Table 8.1.1 Length of Roads by Level of Government Authority in Banjar Regency (km), 2019-2022**

<b>Tingkat Kewenangan Pemerintahan Level of Government Authority</b>	<b>2019</b>	<b>2020</b>	<b>2021</b>	<b>2022</b>
(1)	(2)	(3)	(4)	(5)
Negara <sup>2</sup> /State <sup>2</sup>	91,60	91,60	91,60	91,6
Provinsi/Province	127,60	127,60	127,60	137,23
Kabupaten/Kota Regency/Municipality	781,39	781,39	781,39	806,45
<b>Jumlah/Total</b>	<b>1 000,59</b>	<b>1 000,59</b>	<b>1 000,59</b>	<b>1 035,28</b>

Sumber/Source: Dinas Pekerjaan Umum dan Penataan Ruang Kabupaten Banjar/ *Public Works and Spatial Arrangements Agency of Banjar Regency*

**Tabel**  
**Table** 8.1.2

**Panjang Jalan Menurut Jenis Permukaan Jalan di  
Kabupaten Banjar (km), 2019-2022<sup>1</sup>**  
*Length of Roads by Type of Road Surface in Banjar Regency  
(km), 2019-2022<sup>1</sup>*

Jenis Permukaan Jalan <i>Type of Road Surface</i>	2019	2020	2021	2022
(1)	(2)	(3)	(4)	(5)
Aspal/Paved	695,06	637,95	660,28	694,97
Kerikil/Gravel	272,91	319,61	320,11	320,11
Tanah/Soil	22,00	18,30	0	0
Lainnya/Others	10,63	24,73	20,20	20,20
<b>Jumlah/Total</b>	<b>1 000,59</b>	<b>1 000,59</b>	<b>1 000,59</b>	<b>1 035,28</b>

Catatan/Note : 1 Penghitungan panjang jalan tahun 2017-2019 masih menggunakan metode lama/ *The road length calculation for 2017-2019 still uses old method*

Sumber/Source: Dinas Pekerjaan Umum dan Penataan Ruang Kabupaten Banjar/ *Public Works and Spatial Arrangements Agency of Banjar Regency*



**Tabel 8.1.3 Panjang Jalan Menurut Kondisi Jalan di Kabupaten Banjar (km), 2018-2021<sup>1</sup>**  
***Length of Roads by Condition of Road in Banjar Regency (km), 2018-2021<sup>1</sup>***

<b>Kondisi Jalan</b> <b><i>Condition of Roads</i></b>	<b>2019</b>	<b>2020</b>	<b>2021</b>	<b>2022</b>
(1)	(2)	(3)	(4)	(5)
Baik/ <i>Good</i>	465,36	447,84	546,38	504,49
Sedang/ <i>Moderate</i>	290,11	269,06	231,08	248,51
Rusak/ <i>Damage</i>	161,14	167,53	141,62	55,23
Rusak Berat/ <i>Severely Damage</i>	83,98	116,16	81,51	227,05
<b>Jumlah/<i>Total</i></b>	<b>1 000,59</b>	<b>1 000,59</b>	<b>1 000,59</b>	<b>1 035,28</b>

Catatan/*Note* : 1 Penghitungan panjang jalan tahun 2017-2019 masih menggunakan metode lama/ *The road length calculation for 2017-2019 still uses old method*

Sumber/*Source*: Dinas Pekerjaan Umum dan Penataan Ruang Kabupaten Banjar/ *Public Works and Spatial Arrangements Agency of Banjar Regency*

**Tabel**  
**Table** 8.1.4

**Panjang Jalan Menurut Jenis Permukaan dan Pemerintahan yang Berwenang Mengelolanya di Kabupaten Banjar (km), 2022**  
***Length of Roads by Type of Surface and Level of Government Authority in Banjar Regency (km), 2022***

Jenis Permukaan Jalan <i>Type of Road Surface</i>	Pemerintahan yang Berwenang Mengelola <i>Level of Government Authority</i>			
	Negara <i>State</i>	Provinsi <i>Province</i>	Kabupaten <i>Regency</i>	Jumlah <i>Total</i>
(1)	(2)	(3)	(4)	(5)
01. Aspal/ <i>Paved</i>	91,60	91,97	-	183,57
02. Kerikil/ <i>Gravel</i>	-	35,30	-	35,30
03. Tanah/ <i>Soil</i>	-	0,33	-	0,33
04. Lainnya/ <i>Others</i>	-	-	-	-
<b>Jumlah/<i>Total</i></b>	<b>91,60</b>	<b>127,60</b>	<b>-</b>	<b>219,20</b>

Sumber/*Source*: Dinas Pekerjaan Umum dan Penataan Ruang Kabupaten Banjar/ *Public Works and Spatial Arrangements Agency of Banjar Regency*

**Tabel 8.1.5 Panjang Jalan Menurut Kondisi dan Pemerintahan yang Berwenang Mengelolanya di Kabupaten Banjar (km), 2022**  
***Length of Roads by Condition and Level of Government Authority in Banjar Regency (km), 2022***

<i>Kondisi Condition</i>	<b>Pemerintahan yang Berwenang Mengelola Level of Government Authority</b>			
	<b>Negara State</b>	<b>Provinsi Province</b>	<b>Kabupaten Regency</b>	<b>Jumlah Total</b>
(1)	(2)	(3)	(4)	(5)
01. Baik <i>Good</i>	91,60	57,05	355,84	504,49
02. Sedang <i>Fairish</i>	-	70,55	177,96	248,51
03. Rusak <i>Damaged</i>	-	-	55,23	55,23
04. Rusak Berat <i>Very Damaged</i>	-	-	227,05	227,05
<b>Jumlah/Total</b>	<b>91,60</b>	<b>127,60</b>	<b>816,08</b>	<b>1,035,28</b>

Sumber/Source: Dinas Pekerjaan Umum dan Penataan Ruang Kabupaten Banjar/ *Public Works and Spatial Arrangements Agency of Banjar Regency*

**Tabel 8.1.6**  
**Table**

**Panjang Jalan Kabupaten Menurut Jenis Permukaan dan Kecamatan di Kabupaten Banjar (km), 2022**  
***Length of Regency Roads by Type of Surface and Subdistrict in Banjar Regency (km), 2022***

<b>Kecamatan Subdistrict</b>	<b>Diaspal Ashphalted</b>	<b>Kerikil Pebbly</b>	<b>Tanah Ground</b>	<b>Beton Concrete</b>	<b>Jumlah Total</b>
(1)	(2)	(3)	(4)	(5)	(6)
01. Aluh-Aluh	82,50	88,60	-	14,40	185,50
02. Beruntung Baru	92,80	99,60	-	16,00	208,40
03. Gambut	25,05	34,95	3,00	-	63,00
04. Kertak Hanyar	116,00	119,20	-	12,80	248,00
05. Tatah Makmur	32,05	22,00	-	3,20	57,25
06. Sungai Tabuk	16,94	0,75	-	-	17,69
07. Martapura	119,55	99,40	-	5,20	224,15
08. Martapura Timur	42,39	32,30	-	3,60	78,29
09. Martapura Barat	72,10	77,00	-	11,20	160,30
10. Astambul	22,22	26,30	-	-	48,52
11. Karang Intan	50,45	47,50	-	12,10	110,05
12. Aranio	-	38,40	-	-	38,40
13. Sungai Pinang	51,50	55,00	-	8,00	114,50
14. Paramasan	51,50	55,00	-	8,00	114,50
15. Pengaron	82,30	87,40	-	11,20	180,90
16. Sambung Makmur	61,60	64,80	-	6,40	132,80
17. Mataraman	9,11	119,76	-	3,40	132,27
18. Simpang Empat	113,20	120,40	-	16,00	249,60
19. Telaga Bauntung	20,60	22,00	-	3,20	45,80
20. Cintapuri Darussalam	-	-	-	-	-
<b>Kabupaten Banjar</b>	<b>1,061,86</b>	<b>1,210,36</b>	<b>3,00</b>	<b>134,70</b>	<b>2,409,92</b>

Sumber/Source: Dinas Pekerjaan Umum dan Penataan Ruang Kabupaten Banjar/ *Public Works and Spatial Arrangements Agency of Banjar Regency*

**Tabel 8.1.7** **Jembatan dengan Konstruksi Rangka Baja Menurut Kecamatan di Kabupaten Banjar, 2022**  
**Steel Bridge by Subdistrict in Banjar Regency, 2022**

Kecamatan Subdistrict	Kondisi Jembatan/ Bridge Condition				Jumlah Total
	Baik Good	Sedang Fairish	Rusak Damaged	Rusak Berat Very Damaged	
(1)	(2)	(3)	(4)	(5)	(6)
01. Aluh-Aluh	5	-	-	-	5
02. Beruntung Baru	2	-	-	-	2
03. Gambut	-	-	-	-	-
04. Kertak Hanyar	3	-	-	-	3
05. Tatah Makmur	9	-	-	-	9
06. Sungai Tabuk	9	-	1	-	10
07. Martapura	4	-	-	-	4
08. Martapura Timur	7	-	-	-	7
09. Martapura Barat	-	-	-	-	-
10. Astambul	3	-	-	-	3
11. Karang Intan	16	-	-	-	16
12. Aranio	-	-	-	-	-
13. Sungai Pinang	18	-	8	-	26
14. Paramasan	4	-	-	-	4
15. Pengaron	11	-	-	-	11
16. Sambung Makmur	5	-	-	-	5
17. Mataraman	7	-	-	-	7
18. Simpang Empat	9	-	-	-	9
19. Telaga Bauntung	-	-	-	-	-
20. Cintapuri Darussalam	-	-	-	-	-
<b>Kabupaten Banjar</b>	<b>112</b>	<b>-</b>	<b>9</b>	<b>-</b>	<b>121</b>

Sumber/Source: Dinas Pekerjaan Umum dan Penataan Ruang Kabupaten Banjar/ Public Works and Spatial Arrangements Agency of Banjar Regency

**Tabel**  
**Table 8.1.8**

**Jembatan dengan Konstruksi Kayu Ulin Menurut  
Kecamatan di Kabupaten Banjar, 2022**  
*Ulin Wooden Bridge by Subdistrict in Banjar Regency,  
2022*

Kecamatan Subdistrict	Kondisi Jembatan/ Bridge Condition				Jumlah Total
	Baik Good	Sedang Fairish	Rusak Damaged	Rusak Berat Very Damaged	
(1)	(2)	(3)	(4)	(5)	(6)
01. Aluh-Aluh	70	-	20	9	99
02. Beruntung Baru	13	-	11	2	26
03. Gambut	3	-	3	2	8
04. Kertak Hanyar	13	-	-	1	14
05. Tatah Makmur	16	-	2	-	18
06. Sungai Tabuk	28	-	22	1	51
07. Martapura	-	-	-	-	-
08. Martapura Timur	-	-	1	-	1
09. Martapura Barat	-	-	2	1	3
10. Astambul	-	-	-	-	-
11. Karang Intan	-	-	9	-	9
12. Aranio	-	-	-	-	-
13. Sungai Pinang	4	-	35	2	41
14. Paramasan	3	-	10	67	80
15. Pengaron	-	-	2	-	2
16. Sambung Makmur	-	-	3	-	3
17. Mataraman	-	-	3	-	3
18. Simpang Empat	-	-	2	-	2
19. Telaga Bauntung	-	-	2	-	2
20. Cintapuri Darussalam	-	-	-	-	-
<b>Kabupaten Banjar</b>	<b>150</b>	<b>-</b>	<b>127</b>	<b>85</b>	<b>362</b>

Sumber/Source: Dinas Pekerjaan Umum dan Penataan Ruang Kabupaten Banjar/ Public Works and Spatial Arrangements Agency of Banjar Regency

**Tabel 8.1.9** Jembatan dengan Konstruksi Beton Menurut Kecamatan di Kabupaten Banjar, 2022  
**Table** Concrete Bridge by Subdistrict in Banjar Regency, 2022

Kecamatan Subdistrict	Kondisi Jembatan/ Bridge Condition				Jumlah Total
	Baik Good	Sedang Fairish	Rusak Damaged	Rusak Berat Very Damaged	
(1)	(2)	(3)	(4)	(5)	(6)
01. Aluh-Aluh	45	-	1	-	46
02. Beruntung Baru	13	-	-	-	13
03. Gambut	42	-	-	-	42
04. Kertak Hanyar	17	-	-	-	17
05. Tatah Makmur	28	-	3	-	31
06. Sungai Tabuk	35	-	2	-	37
07. Martapura	29	-	-	-	29
08. Martapura Timur	22	-	-	-	22
09. Martapura Barat	3	-	-	-	3
10. Astambul	6	-	-	-	6
11. Karang Intan	23	-	-	-	23
12. Aranio	-	-	-	-	-
13. Sungai Pinang	20	-	-	-	20
14. Paramasan	4	-	-	-	4
15. Pengaron	27	-	-	-	27
16. Sambung Makmur	24	-	-	-	24
17. Mataraman	18	-	-	-	18
18. Simpang Empat	28	-	-	-	28
19. Telaga Bauntung	5	-	-	-	5
20. Cintapuri Darussalam	-	-	-	-	-
<b>Kabupaten Banjar</b>	<b>389</b>	<b>-</b>	<b>6</b>	<b>-</b>	<b>395</b>

Sumber/Source: Dinas Pekerjaan Umum dan Penataan Ruang Kabupaten Banjar/ Public Works and Spatial Arrangements Agency of Banjar Regency

**Tabel 8.1.10** Jumlah Angkutan Kota dan Angkutan Pedesaan Menurut Trayek di Kabupaten Banjar, 2022  
**Municipality and Village Transport by Route in Banjar Regency, 2022**

<i>Trayek Route</i>	<i>Kode Operasional Operational Code</i>	<i>Jumlah Angkutan<sup>1</sup> Total Transportation</i>
(1)	(2)	(3)
01. Term. Martapura – Term. Gambut Barakat - Kertak Hanyar. PP	A	41
02. Term. Gambut Barakat – Tatah Makmur - Beruntung Baru - Aluh-Aluh. PP	AA	1
03. Term. Martapura - Karang Intan. PP	BB	2
04. Term. Martapura – Aranio. PP	C	2
05. Term. Martapura – Mataraman - Simp. Empat - Cintapuri Darussalam. PP	D	14
06. Term. Martapura – Sungai Tabuk - Jl. Gub. Soebardjo - Term. Gambut Barakat. PP	E	9
07. Term. Martapura – Martapura Timur - Astambul. PP	F	5
08. Term. Martapura – Pengaron - Sambung Makmur - Sei Pinang. PP	G	6
<b>Jumlah/Total</b>		<b>80</b>

Catatan/Notes : 1 Jumlah Angkutan yang memperpanjang Registrasi Izin Trayek

Sumber/Source : Dinas Perhubungan Kabupaten Banjar/ *Transportation Agency of Banjar Regency*55



**Tabel 8.1.11** Jumlah Kendaraan Bermotor Daftar Baru dan Daftar Ulang Menurut Jenisnya di Kabupaten Banjar, 2022  
**Number of Vehicles New Register and Re-register by The Type in Banjar Regency, 2022**

<i>Jenis Kendaraan</i> <i>Type of Vehicle</i>	<i>Umum</i> <i>General</i>	<i>Tidak Umum</i> <i>Non General</i>	<i>Jumlah</i> <i>Total</i>
(1)	(2)	(3)	(4)
01. Sedan / Sedan	28	467	495
02. Jeep / Jeep	-	1 884	1 884
03. Minibus / Minibus	252	18 417	18 669
04. Mikrobus / Microbus	31	119	150
05. Bus /Bus	3	2	5
06. Pick Up /Pick Up	466	5 664	6 130
07. Truk / Truck	1 968	918	2 886
08. Sepeda Motor / Motorcycle	-	125 197	125 197
09. Lainnya /Others	-	106	106
<b>Jumlah/Total</b>	<b>2 748</b>	<b>152 774</b>	<b>155 522</b>

Sumber/Source: Unit Pelayanan Pendapatan Daerah Martapura/ *Regional Revenue Service Unit of Martapura*

**Tabel 8.1.12**  
**Table**

**Jumlah Kecelakaan Lalu Lintas , Korban dan Kerugiannya Menurut Kecamatan di Kabupaten Banjar, 2022**  
**Number of Taffic Accident Victim and Financial Loss by Subdistrict in Banjar Regency, 2022**

Kecamatan Subdistrict	Jumlah Kecelakaan Number of Traffic Accident	Korban/ Victims			Kerugian Material Financial Loss (Rp)
		Meninggal Pass Away	Luka Berat Seriously Injured	Luka Ringan Light Injured	
(1)	(2)	(3)	(4)	(5)	(6)
Polres Banjar	114	59	2	111	134 550 000
01. Polsek Gambut	22	15	-	24	39 200 000
02. Polsek Kertak Hanyar	24	11	2	25	21 900 000
03. Polsek Sungai Tabuk	7	4	-	6	4 000 000
04. Polsek Martapura Kota	15	6	-	7	8 000 000
05. Polsek Martapura Timur	4	1	-	4	1 000 000
06. Polsek Martapura Barat	3	-	-	4	700 000
07. Polsek Astambul	13	7	-	9	8 550 000
08. Polsek Karang Intan	8	5	-	12	3 500 000
09. Polsek Aranio	-	-	-	-	-
10. Polsek Belimbing (Sungai Pinang)	-	-	-	-	-
11. Polsek Pengaron	1	-	-	1	300 000
12. Polsek Sambung Makmur	-	-	-	-	-
13. Polsek Mataraman	8	5	-	8	4 000 000
14. Polsek Simpang Empat	9	5	-	11	43 400 000
Polres Banjarbaru	-	-	-	-	-
15. Polsek Aluh-Aluh	-	-	-	-	-
16. Polsek Beruntung Baru	-	-	-	-	-
<b>Jumlah/Total</b>	<b>114</b>	<b>59</b>	<b>2</b>	<b>111</b>	<b>134 550 000</b>

Sumber/Source: 1 Satuan Lalu Lintas Polres Banjar/ Traffic Unit of Banjar District Police Office  
2 Satuan Lalu Lintas Polres Banjarbaru/ Traffic Unit of Banjarbaru District Police Office

**Tabel 8.1.13** Jumlah Pelanggaran Lalu Lintas Menurut Bulan di Kabupaten Banjar<sup>1</sup>, 2022  
**Table** Number of Traffic Infringement by Month in Banjar Regency, 2022

Bulan Month	Jumlah Pelanggaran Number of Infringement	Dipersidangkan Session Held		Besarnya Denda Amount of Fines (Rp)
		Divonis Sentenced	Belum divonis Not Sentenced	
(1)	(2)	(3)	(4)	(5)
01. Januari/ January	1 085	803	-	10 709 000
02. Februari/ February	800	307	-	14 779 000
03. Maret/ March	85	379	-	46 086 000
04. April/ April	150	295	-	14 415 000
05. Mei/ May	1 017	720	-	19 052 000
06. Juni/ June	99	1 175	-	58 365 000
07. Juli/ July	491	203	-	12 560 000
08. Agustus/ August	563	1 490	-	83 336 000
09. September/ September	324	981	-	49 859 000
10. Oktober/ October	88	684	-	30 931 000
11. November/ November	-	142	-	17 581 000
12. Desember/ December	-	-	-	-
<b>Jumlah/ Total</b>	<b>4 702</b>	<b>7 179</b>	<b>-</b>	<b>357 673 000</b>

Catatan/Note: 1 Kecamatan Aluh-Aluh dan Beruntung Baru tidak termasuk dalam wilayah hukum Satuan Lalu Lintas Polres Banjar/ Aluh-Aluh and Beruntung Baru subdistricts are not included in the jurisdiction of the Banjar Police Traffic Unit

Sumber/Source: Satuan Lalu Lintas Polres Banjar/ Traffic Unit of Banjar District Police Office

## 8.2 KOMUNIKASI COMMUNICATION

**Tabel 8.2.1** Jumlah Kantor Pos Menurut Kecamatan di Kabupaten Banjar, 2019-2022  
*Number of Post Office by Subdistrict in Banjar Regency, 2019-2022*

Kecamatan Subdistrict	2019	2020	2021	2022
(1)	(2)	(3)	(4)	(5)
01. Aluh-Aluh	1	1	1	1
02. Beruntung Baru	-	-	-	-
03. Gambut	1	1	1	1
04. Kertak Hanyar	1	1	1	1
05. Tatah Makmur	-	-	-	-
06. Sungai Tabuk	1	1	1	1
07. Martapura	1	1	1	1
08. Martapura Timur	-	-	-	-
09. Martapura Barat	-	-	-	-
10. Astambul	-	-	-	-
11. Karang Intan	1	1	1	1
12. Aranio	-	-	-	-
13. Sungai Pinang	-	-	-	-
14. Paramasan	-	-	-	-
15. Pengaron	1	1	1	1
16. Sambung Makmur	-	-	-	-
17. Mataraman	1	1	1	1
18. Simpang Empat	1	1	1	1
19. Telaga Bauntung	-	-	-	-
20. Cintapuri Darussalam	-	-	-	-
<b>Kabupaten Banjar</b>	<b>9</b>	<b>9</b>	<b>9</b>	<b>9</b>

Sumber/Source: PT. Pos dan Giro Ranting Martapura/ *State Enterprise of Post Company Martapura*

**Tabel 8.2.2** Fasilitas Pelayanan Pos dan Giro Menurut Kecamatan di Kabupaten Banjar, 2022  
*Post and Credit Transfer Facilitative Services by Subdistrict in Banjar Regency, 2022*

Kecamatan Subdistrict	Kantor Pos Post Office	Kantor Pos Pembantu Auxiliary Post Office	Rumah Pos Mailing House	Pos Keliling Desa Mobile Post Office	Jumlah Total
(1)	(2)	(3)	(4)	(5)	(6)
01. Aluh-Aluh	1	-	-	-	1
02. Beruntung Baru	-	-	-	-	-
03. Gambut	1	-	-	-	1
04. Kertak Hanyar	1	-	-	-	1
05. Tatah Makmur	-	-	-	-	-
06. Sungai Tabuk	1	-	-	-	1
07. Martapura	1	-	-	-	1
08. Martapura Timur	-	-	-	-	-
09. Martapura Barat	-	-	-	-	-
10. Astambul	-	-	-	-	-
11. Karang Intan	1	-	-	-	1
12. Aranio	-	-	-	-	-
13. Sungai Pinang	-	-	-	-	-
14. Paramasan	-	-	-	-	-
15. Pengaron	1	-	-	-	1
16. Sambung Makmur	-	-	-	-	-
17. Mataraman	1	-	-	-	1
18. Simpang Empat	1	-	-	-	1
19. Telaga Bauntung	-	-	-	-	-
20. Cintapuri Darussalam	-	-	-	-	-
<b>Kabupaten Banjar</b>	<b>9</b>	<b>-</b>	<b>-</b>	<b>-</b>	<b>9</b>

Sumber/Source: PT. Pos dan Giro Ranting Martapura/ State Enterprise of Post Company Martapura

**Tabel 8.2.3** Penjualan dan Nilai Penjualan Benda Pos Menurut Jenisnya di Kabupaten Banjar, 2022  
*Sale and Value of Sale Post Object by Type in Banjar Regency, 2022*

<i>Jenis Benda Pos</i> <i>Kind Of Post Object</i>	<i>Satuan</i> <i>Unit</i>	<i>Jumlah</i> <i>Total</i>	<i>Nilai (Rp)</i> <i>Value (Rp)</i>
(1)	(2)	(3)	(4)
01. Perangko	2500	140	350 000
Stamp	3000	110	330 000
	5000	8	40 000
	7500	8	60 000
02. Materai Stamp	10 000	625 450	328 986 700
<b>Jumlah/ Total</b>		<b>548 307</b>	<b>5 026 480 000</b>

Sumber/Source: PT. Pos dan Giro Ranting Martapura/ *State Enterprise of Post Company Martapura*

**Tabel 8.2.4**

**Rekening Giro Pos Tabanas dan Wesel Pos Menurut Arus Penerimaan dan Pembayaran di Kabupaten Banjar, 2022**  
**Postal Money Transfer Account Tabanas and Post Wesel By Revenue Flow and Payment in Banjar Regency, 2022**

Jenis Type	Penerimaan Revenue		Pembayaran Payment	
	Jumlah Total	Nilai Value	Jumlah Total	Nilai Value
(1)	(2)	(3)	(4)	(5)
01. Giro Pos/ Postal Money Transfer	7235	1 922 829 078	19 857	35 013 330 383
02. Wesel P/ Pos Wesel	1 829	38 054 000	2 027	40 083 500
03. SOPP	151 265	61 766 065 772	823	1 470 841 716
04. BTN	7 584	22 024 272 266	2 894	14 144 541 043
<b>Jumlah/ Total</b>	<b>167 913</b>	<b>85 751 221 116</b>	<b>25 601</b>	<b>50 668 796 642</b>

Sumber/Source: PT. Pos dan Giro Ranting Martapura/ State Enterprise of Post Company Martapura

**Tabel 8.2.5** Surat yang Dikirim dan Diterima pada Kantor Pos dan Giro Menurut Jenisnya di Kabupaten Banjar, 2022  
*Sent and Accepted Letter at State Enterprise of Post Company in Banjar Regency, 2022*

<i>Jenis Surat Kind Of Letter</i>	<i>Surat Dikirim Sent Letter</i>	<i>Surat Diterima Accepted Letter</i>
(1)	(2)	(3)
01. Surat Kilat Khusus <i>Overnight Delivery Letter</i>	29 771	26 033
02. Surat Kilat <i>Express Letter</i>	269	-
03. Surat Biasa <i>Ordinary Letter</i>	-	-
04. Surat Dinas <i>Official Letter</i>	-	-
05. Tercatat/Terdaftar <i>Recorded</i>	-	-
06. Surat Luar Negeri <i>Abroad Letter</i>	97	34
07. Paket Pos <i>Post Package</i>	54	63
08. Lain-lain <i>Others</i>	102	5 243
<b>Jumlah/ Total</b>	<b>30 293</b>	<b>31 373</b>

Sumber/Source: PT. Pos dan Giro Ranting Martapura/ *State Enterprise of Post Company Martapura*



**Tabel 8.2.6** Pengiriman Surat-Surat Menurut Bulan di Kabupaten Banjar, 2022  
**Table** Pos Mailing Letters by Month in Banjar Regency, 2022

<i>Bulan Month</i>	<i>Kilat Khusus Overnight Delivery Letter</i>	<i>Kilat Express Letter</i>	<i>Biasa Ordinary Letter</i>	<i>Luar Negeri Abroad Letter</i>
(1)	(2)	(3)	(4)	(5)
01. Januari/ <i>January</i>	3 242	20	-	13
02. Februari/ <i>February</i>	2 247	22	-	7
03. Maret/ <i>March</i>	2 633	31	-	3
04. April/ <i>April</i>	2 244	25	-	6
05. Mei/ <i>May</i>	2 739	19	-	9
06. Juni/ <i>June</i>	2 953	25	-	11
07. Juli/ <i>July</i>	2 247	26	-	5
08. Agustus/ <i>August</i>	1 987	27	-	8
09. September/ <i>September</i>	2 740	15	-	3
10. Oktober/ <i>October</i>	2 005	29	-	12
11. November/ <i>November</i>	2 252	11	-	8
12. Desember/ <i>December</i>	2 482	19	-	12
<b>Jumlah/ Total</b>	<b>29 771</b>	<b>269</b>	<b>-</b>	<b>97</b>

Lanjutan Tabel/*Continued Table* 8.2.6

<i>Bulan Month</i>	<i>Paket Pos Post Package</i>	<i>Lainnya Others</i>	<i>Jumlah Total</i>
(1)	(6)	(7)	(8)
01. Januari/ <i>January</i>	4	6	10
02. Februari/ <i>February</i>	8	9	17
03. Maret/ <i>March</i>	6	8	14
04. April/ <i>April</i>	2	7	9
05. Mei/ <i>May</i>	5	5	10
06. Juni/ <i>June</i>	7	11	18
07. Juli/ <i>July</i>	2	8	10
08. Agustus/ <i>August</i>	5	12	17
09. September/ <i>September</i>	3	7	10
10. Oktober/ <i>October</i>	5	9	14
11. November/ <i>November</i>	4	13	17
12. Desember/ <i>December</i>	3	7	10
<b><i>Jumlah/ Total</i></b>	<b>54</b>	<b>102</b>	<b>156</b>

Sumber/Source: PT. Pos dan Giro Ranting Martapura/ *State Enterprise of Post Company Martapura*

## PERBANKAN, KOPERASI, DAN HARGA-HARGA BANKING, COOPERATIVE, AND PRICES



Jumlah Pelelangan kredit PT Pegadaian Cabang Martapura 2022 adalah 55 barang dengan jumlah uang sebanyak 264,89 M

Jumlah barang dilelang di PT Pegadaian cabang Martapura selama tahun 2022 sebanyak 346 barang dengan nilai uang sebesar 2,27Juta Rupiah



Nilai kredit di PT Pegadaian cabang Martapura selama tahun 2022 sebesar 15,98 Triliun Rupiah.



### **PENJELASAN TEKNIS**

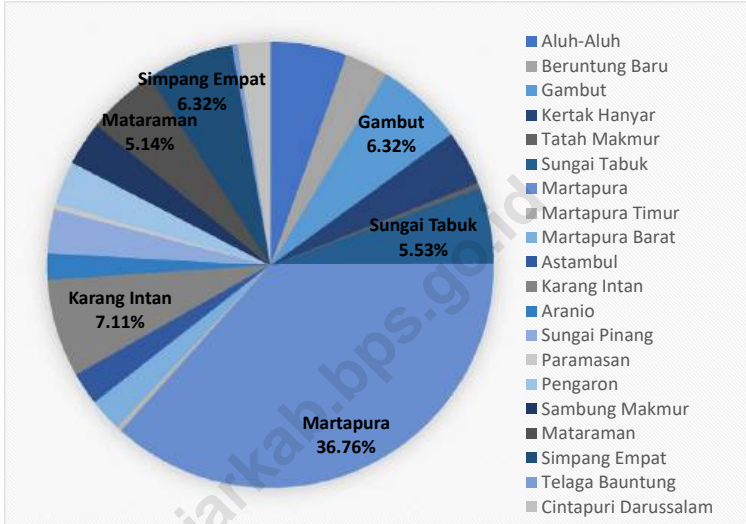
1. Koperasi adalah badan usaha yang beranggotakan orang seorang atau badan hukum koperasi dengan melandaskan kegiatannya berdasarkan prinsip koperasi sekaligus sebagai gerakan ekonomi rakyat yang berdasar atas asas kekeluargaan.
2. Sisa hasil usaha koperasi merupakan pendapatan koperasi yang diperoleh dalam satu tahun buku dikurangi dengan biaya, penyusutan, dan kewajiban lainnya termasuk pajak dalam tahun buku yang bersangkutan.

### **TECHNICAL NOTES**

1. *Cooperative is an establishment that its members are people or establishments with legal status of cooperative and its activities based on people economic movement.*
2. *Net profit of cooperative is gross income in one year minus expenses, depreciation, and other liabilities including taxes in current year*

**Gambar** 9.1  
**Figures**

**Jumlah Koperasi Menurut Kecamatan di Kabupaten Banjar, 2022**  
**Number of Cooperative by Subdistrict in Banjar Regency, 2022**



Sumber/Source: Dinas Koperasi dan Usaha Mikro Kabupaten Banjar/ Cooperation and Small Enterprises Agency of Banjar

**Tabel 9.1**  
**Table****Jumlah Koperasi Menurut Kecamatan di Kabupaten Banjar, 2018-2021**  
**Number of Cooperative by Subdistrict in Banjar Regency, 2018-2021**

Kecamatan Subdistrict	2019	2020	2021	2022
(1)	(2)	(3)	(4)	(5)
01. Aluh-Aluh	14	14	14	14
02. Beruntung Baru	7	8	8	8
03. Gambut	16	16	16	16
04. Kertak Hanyar	10	10	10	10
05. Tatah Makmur	1	1	1	1
06. Sungai Tabuk	14	14	14	14
07. Martapura	92	93	93	93
08. Martapura Timur	1	1	1	1
09. Martapura Barat	6	6	6	6
10. Astambul	6	6	7	7
11. Karang Intan	16	18	18	18
12. Aranio	5	5	5	5
13. Sungai Pinang	8	8	8	8
14. Paramasan	1	1	1	1
15. Pengaron	8	8	8	8
16. Sambung Makmur	8	8	8	8
17. Mataraman	12	13	13	13
18. Simpang Empat	16	16	16	16
19. Telaga Bauntung	1	1	1	1
20. Cintapuri Darussalam	6	6	6	6
<b>Kabupaten Banjar</b>	<b>248</b>	<b>253</b>	<b>254</b>	<b>254</b>

Sumber/Source: Dinas Koperasi, Usaha Mikro, Perindustrian, dan Perdagangan Kabupaten Banjar/ *Cooperatives, Micro Enterprises, Industry, and Trade Agency of Banjar Regency*

**Tabel**  
**Table** 9.2**Jumlah Koperasi Menurut Jenis Koperasi dan Kecamatan di Kabupaten Banjar, 2022**  
**Number of Cooperatives by Type of Cooperative and Subdistrict in Banjar Regency, 2022**

Kecamatan Subdistrict	Jenis Koperasi/ Kind of Cooperative					Jumlah Total
	KUD Village Unit Coop.	KOPTAN Agriculture Coop.	KPN Civil Servant Coop.	KOPKAR Employees Coop.	Lainnya Other	
(1)	(2)	(3)	(4)	(5)	(6)	(7)
01. Aluh-Aluh	4	6	1	-	3	14
02. Beruntung Baru	2	6	-	-	-	8
03. Gambut	3	1	6	1	5	16
04. Kertak Hanyar	5	-	2	1	2	10
05. Tatah Makmur	-	-	1	-	-	1
06. Sungai Tabuk	5	2	1	-	6	14
07. Martapura	2	-	25	4	62	93
08. Martapura Timur	-	-	-	-	1	1
09. Martapura Barat	2	3	-	-	1	6
10. Astambul	2	-	2	1	2	7
11. Karang Intan	4	3	1	-	10	18
12. Aranio	2	1	-	-	2	5
13. Sungai Pinang	4	3	-	1	-	8
14. Paramasan	1	-	-	-	-	1
15. Pengaron	2	2	1	-	3	8
16. Sambung Makmur	2	2	-	-	4	8
17. Mataraman	4	1	2	2	4	13
18. Simpang Empat	11	1	2	-	2	16
19. Telaga Bauntung	-	-	-	-	1	1
20. Cintapuri Darussalam	5	-	-	1	1	6
<b>Kabupaten Banjar</b>	<b>60</b>	<b>31</b>	<b>44</b>	<b>11</b>	<b>108</b>	<b>254</b>

Sumber/Source: Dinas Koperasi, Usaha Mikro, Perindustrian, dan Perdagangan Kabupaten Banjar/ *Cooperatives, Micro Enterprises, Industry, and Trade Agency of Banjar Regency*



**Tabel**  
**Table** 9.3

**Jumlah Koperasi Anggota dan Volume Usaha Menurut Jenis Koperasi di Kabupaten Banjar, 2022**  
**Number of Cooperatives Members and Business Volume by Type of Cooperative in Banjar Regency, 2022**

Jenis Koperasi Type of Cooperative	Jumlah Koperasi Number of Cooperatives	Jumlah Anggota Members		Volume Usaha (Rp) Business Value (Rp)
		Pria	Wanita	
(1)	(2)	(3)	(4)	(5)
<b>A. Koperasi Primer/ Primary Cooperative</b>				
01. Koperasi Unit Desa/Village Unit Coop.	60	6 440	791	412 630 000
02. Koperasi Tani/Farmer Coop.	31	1 298	148	70 520 000
03. Koperasi Perkebunan/Plantation Coop.	13	402	131	45 814 000
04. Koperasi Kehutanan/Forestry Coop.	2	54	7	19 600 000
05. Koppontren/Islamic School Coop.	15	609	367	546 515 000
06. Koperasi Kerajinan/Handicraft Coop.	4	20	-	15 950 000
07. Koperasi Pegawai Negeri/Civil Servant Coop.	44	4 092	3 987	962 390 000
08. Koperasi Karyawan/Employees Coop.	11	1 029	234	94 210 000
09. PRIMKOPPOL	1	580	28	1 200 800
10. PRIMKOPAD	2	369	18	320 000
11. Koperasi Serba Usaha/All-Round Business Coop.	29	1 817	1 436	361 025 000
12. Koperasi Pasar/Market Coop.	5	2 102	98	426 325 000
13. Koperasi Angkutan Darat/Land Transport Coop.	1	88	-	-
14. Koperasi Wanita/Women Coop.	5	-	274	13 932 000
15. Koperasi Veteran/Veteran Coop.	1	217	-	2 170 000
16. Koperasi Pensiunan/Pensioner Coop.	1	34	8	1 125 000
17. PRIMKOPABRI/Retired and Widower Police and Indonesian Army Unity Coop.	1	4	-	3 100 000
18. Koperasi Pemuda/Youth Coop.	2	1 461	1 418	226 815 000
19. Koperasi Perikanan/Fishery Coop.	7	437	45	111 397 000
20. Koperasi Lainnya/Other Coop.	11	1 401	1 307	204 515 000
21. Koperasi Simpan Pinjam/Saving And Loan Coop.	5	361	274	104 750 000
22. Koperasi Jasa Keuangan Syariah/ Islamic Financial Services Coop.	1	10	15	15 400 000
23. Koperasi Jasa Lembaga Keuangan	1	25	-	2 500 000
24. Koperasi Peternakan	1	18	2	5 000 000
<b>Jumlah/Total</b>	<b>264</b>	<b>34 228</b>		<b>3 647 203 800</b>

Sumber/Source: Dinas Koperasi, Usaha Mikro, Perindustrian, dan Perdagangan Kabupaten Banjar/ Cooperatives, Micro Enterprises, Industry, and Trade Agency of Banjar Regency

**Tabel**  
**Table** 9.4**Jumlah Usaha Mikro dan Kecil Menurut Kecamatan di Kabupaten Banjar, 2022**  
**Number of Micro and Small Enterprises by Subdistrict in Banjar Regency, 2022**

Kecamatan Subdistrict	Usaha Mikro Micro Enterprises	Usaha Kecil Small Enterprises	Jumlah Total
(1)	(2)	(3)	(4)
01. Aluh-Aluh	5 859	-	5 859
02. Beruntung Baru	1 511	-	1 511
03. Gambut	3 795	-	3 795
04. Kertak Hanyar	1 891	-	1 891
05. Tatah Makmur	2 271	-	2 271
06. Sungai Tabuk	3 597	-	3 597
07. Martapura	17 485	-	17 485
08. Martapura Timur	6 364	-	6 364
09. Martapura Barat	3 785	-	3 785
10. Astambul	7 096	-	7 096
11. Karang Intan	5 385	-	5 385
12. Aranio	524	-	524
13. Sungai Pinang	402	-	402
14. Paramasan	266	-	266
15. Pengaron	1 568	-	1 568
16. Sambung Makmur	193	-	193
17. Mataraman	2 231	-	2 231
18. Simpang Empat	1 647	-	1 647
19. Telaga Bauntung	191	-	191
20. Cintapuri Darussalam	1 197	-	1 197
<b>Kabupaten Banjar</b>	<b>67 258</b>	<b>-</b>	<b>67 258</b>

Sumber/Source: Dinas Koperasi, Usaha Mikro, Perindustrian, dan Perdagangan Kabupaten Banjar/ Cooperatives, Micro Enterprises, Industry, and Trade Agency of Banjar Regency

**Tabel 9.5**  
**Table****Jumlah Penerimaan dan Pelunasan Kredit pada PT. Pegadaian Cabang Martapura Menurut Bulan, 2022**  
**Number of Acceptance and Redemption of Credit at State Pawnshop Company Branch of Martapura, 2022**

<i>Bulan Month</i>	<i>Jumlah Barang Jaminan Number of Guarantee Goods</i>	<i>Nilai Kredit (Ribu Rp) Value of Credits (Thousands Rp)</i>	<i>Jumlah Barang yang Dilunasi Number of Paying off Goods</i>	<i>Nilai Pelunasan (Ribu Rp) Paying Value (Thousands Rp)</i>
(1)	(2)	(3)	(4)	(5)
01. Januari/ January	188	1 032 300 000	36	182 900 000
02. Februari/ February	201	1 189 000 000	28	230 000 000
03. Maret/ March	170	989 200 000	25	150 000 000
04. April/ April	220	1 580 000 000	35	270 500 000
05. Mei/ May	190	1 100 000 000	30	155 000 000
06. Juni/ June	187	970 000 000	26	180 000 000
07. Juli/ July	202	1 700 000 000	31	210 000 000
08. Agustus/ August	185	966 000 000	37	250 000 000
09. September/ September	193	958 000 000	35	202 000 000
10. Oktober/ October	215	1 750 000 000	20	117 000 000
11. November/ November	180	950 000 000	25	166 000 000
12. Desember/ December	230	2 800 000 000	18	158 000 000
<b>Jumlah/ Total</b>	<b>2 361</b>	<b>15 984 500 000</b>	<b>346</b>	<b>2 271 400 000</b>

Sumber/Source: PT. Pegadaian Cabang Martapura/ State Pawnshop Company Branch of Martapura

**Tabel 9.6**  
**Table**

**Jumlah Pelelangan dan Tunggakan Kredit pada PT. Pegadaian Cabang Martapura Menurut Bulan, 2022**  
**Number of Auctioneer and Arrears at State Pawnshop Company Branch of Martapura, 2022**

Bulan Month	Pelelangan/ Auctioneer		Tunggakan/ Arrears	
	Jumlah Barang yang Dilelang Number of Auction Goods	Jumlah Uang Lelang (Ribu Rp) Number of Auction Money (Thousands Rp)	Jumlah Barang yang Belum Dilelang Number of Goods That have not been Auctioned	Jumlah Uang Tunggakan (Ribu Rp) Number of Arrears Money (Thousands Rp)
(1)	(2)	(3)	(4)	(5)
01. Januari/ January	1	1 802 000	1	2 500 000
02. Februari/ February	3	9 492 000	1	2 300 000
03. Maret/ March	2	9 326 000	1	2 500 000
04. April/ April	5	9 000 300	-	-
05. Mei/ May	7	34 742 000	1	3 000 000
06. Juni/ June	7	34 238 000	2	5 200 000
07. Juli/ July	4	2 525 500	-	-
08. Agustus/ August	6	57 801 100	1	7 500 000
09. September/ September	5	9 092 000	-	-
10. Oktober/ October	4	23 615 200	-	-
11. November/ November	7	59 830 000	-	-
12. Desember/ December	4	13 428 000	-	-
<b>Jumlah/ Total</b>	<b>55</b>	<b>264 892 100</b>	<b>7</b>	<b>23 000 000</b>

Sumber/Source: PT. Pegadaian Cabang Martapura/ State Pawnshop Company Brach of Martapura

## PENGELUARAN PENDUDUK POPULATION EXPENDITURE

Persentase Penduduk Menurut Golongan Pengeluaran Per Kapita Sebulan di Kabupaten Banjar tahun 2022

Gol. Pengeluaran (Rupiah)	Persentase Penduduk(%)
<750.000	23,22
750.000 - 999.999	22,42
1.000.000 - 1.499.999	29,48
>1.500.000	24,48



Sumber : BPS, Susenas

Persentase Pengeluaran Perkapita Sebulan pada tahun 2022 di Kabupaten Banjar adalah Komoditas Makanan sebesar 53,70 % dan Komoditas Non Makanan sebesar 46,30 %  
Sumber : BPS, Susenas



<https://banjarkab.bps.go.id>

**PENJELASAN TEKNIS**

1. Data konsumsi/pengeluaran yang dikumpulkan pada Susenas Maret dibagi menjadi dua kelompok, yaitu makanan dan bukan makanan. Jumlah komoditas makanan sebanyak 174 komoditas. Pengumpulan data kelompok makanan meliputi banyaknya komoditas yang dikonsumsi beserta nilai pengeluarannya.
2. Pengumpulan data pada sebagian besar kelompok bukan makanan hanya mencakup nilai pengeluaran barang yang dikonsumsi, kecuali beberapa jenis barang tertentu juga dikumpulkan kuantitasnya, seperti listrik, air, gas, dan bahan bakar minyak (BBM).
3. Referensi waktu survei yang digunakan adalah selama seminggu terakhir untuk konsumsi makanan dan sebulan atau setahun terakhir untuk konsumsi bukan makanan.

**TECHNICAL NOTES**

1. *The consumption/expenditure data collected in March Susenas are divided into two groups, namely food and non-food. The number of food commodity are 174 commodities. The food group data collection includes quantity and value of commodities consumed.*
2. *Data collection on most of non food groups covers only the value of expenditures consumed except for certain comodities which are also collected for its quantity, such as the use of electricity, water, gas, and fuel oil (BBM).*
3. *The survey time reference period is previous week before enumeration date for food consumption and last month or last year for non-food consumption.*

**Gambar** 10.1  
**Figures**

**Persentase Pengeluaran per Kapita Sebulan Menurut Kelompok Komoditas di Kabupaten Banjar, 2022**  
*Percentage of Monthly Expenditure per Capita by Commodity Group in Banjar Regency, 2022*



Sumber/Source: BPS, Survei Sosial Ekonomi Nasional Maret/BPS-Statistics Indonesia, March National Socioeconomic Survey



**Tabel**  
**Table** 10.1

**Rata-rata Pengeluaran per Kapita Sebulan Menurut Kelompok Komoditas (rupiah) di Kabupaten Banjar, 2021 dan 2022**  
**Monthly Average Expenditure per Capita by Commodity Group (rupiahs) in Banjar Regency, 2021 and 2022**

<b>Kelompok Komoditas/Commodity Group</b>	<b>2021</b>	<b>2022</b>
(1)	(2)	(3)
<b>Makanan/Food</b>		
Padi-padian/Cereals	77 393	76 594
Umbi-umbian/Tubers	4 175	4 737
Ikan/udang/cumi/kerang/Fish/shrimp/common squid/shells	74 120	76 755
Daging/Meat	20 478	30 703
Telur dan susu/Eggs and milk	41 281	35 169
Sayur-sayuran/Vegetables	39 741	42 122
Kacang-kacangan/Legumes	9 284	8 982
Buah-buahan/Fruits	21 753	23 099
Minyak dan kelapa/Oil and coconut	15 283	21 802
Bahan minuman/Beverage stuffs	24 218	24 175
Bumbu-bumbuan/Spices	15 837	16 619
Konsumsi lainnya/Miscellaneous food items	19 725	19 563
Makanan dan minuman jadi/Prepared food and beverages	288 818	235 137
Rokok/Cigarettes	80 997	72 947
<b>Jumlah makanan/Total food</b>	<b>733 104</b>	<b>688 404</b>
<b>Bukan makanan/Non-food</b>	<b>332 024</b>	
Perumahan dan fasilitas rumah tangga/Housing and household facilities	145 827	306 588
Aneka barang dan jasa/Goods and services	35 510	125 502
Pakaian, alas kaki, dan tutup kepala/Clothing, footwear, and headgear	111 752	38 362
Barang tahan lama/Durable goods	43 137	62 973
Pajak, pungutan, dan asuransi/Taxes and insurance	8 393	41 272
Keperluan pesta dan upacara/kenduri/Parties and ceremonies	676 645	18 815
<b>Jumlah bukan makanan/Total non-food</b>	<b>676 645</b>	<b>593 512</b>
<b>Jumlah/Total</b>	<b>1 409 749</b>	<b>1 281 916</b>

Sumber/Source: BPS, Survei Sosial Ekonomi Nasional Maret/BPS-Statistics Indonesia, March National Socioeconomic Survey

**Tabel**  
**Table** 10.2

**Persentase Pengeluaran per Kapita Sebulan Menurut Kelompok Komoditas di Kabupaten Banjar, 2021 dan 2022**  
**Percentage of Monthly Expenditure per Capita by Commodity Group in Banjar Regency, 2021 and 2022**

Kelompok Komoditas/Commodity Group	2021	2022
(1)	(2)	(3)
<b>Makanan/Food</b>		
Padi-padian/Cereals	5,49	5,97
Umbi-umbian/Tubers	0,30	0,37
Ikan/udang/cumi/kerang/Fish/shrimp/common squid/shells	5,26	5,99
Daging/Meat	1,45	2,40
Telur dan susu/Eggs and milk	2,93	2,74
Sayur-sayuran/Vegetables	2,82	3,29
Kacang-kacangan/Legumes	0,66	0,70
Buah-buahan/Fruits	1,54	1,80
Minyak dan kelapa/Oil and coconut	1,08	1,70
Bahan minuman/Beverage stuffs	1,72	1,89
Bumbu-bumbuan/Spices	1,12	1,30
Konsumsi lainnya/Miscellaneous food items	1,40	1,53
Makanan dan minuman jadi/Prepared food and beverages	20,49	18,34
Rokok/Cigarettes	5,75	5,69
<b>Jumlah makanan/Total food</b>	<b>52,00</b>	<b>53,70</b>
<b>Bukan makanan/Non-food</b>		
Perumahan dan fasilitas rumah tangga/Housing and household facilities	23,55	23,92
Aneka barang dan jasa/Goods and services	10,34	9,79
Pakaian, alas kaki, dan tutup kepala/Clothing, footwear, and headgear	2,52	2,99
Barang tahan lama/Durable goods	7,93	4,91
Pajak, pungutan, dan asuransi/Taxes and insurance	3,06	3,22
Keperluan pesta dan upacara/kenduri/Parties and ceremonies	0,60	1,47
<b>Jumlah bukan makanan/Total non-food</b>	<b>48,00</b>	<b>46,30</b>
<b>Jumlah/Total</b>	<b>100,00</b>	<b>100,00</b>

Sumber/Source: BPS, Survei Sosial Ekonomi Nasional Maret/BPS-Statistics Indonesia, March National Socioeconomic Survey

**Tabel**  
**Table 10.3****Persentase Penduduk Menurut Golongan Pengeluaran Per Kapita Sebulan di Kabupaten Banjar, 2022**  
**Percentage of Population by Class of Monthly Expenditure per Capita in Banjar Regency, 2022**

<b>Golongan Pengeluaran Per Kapita Sebulan (rupiah)</b> <i>Class of Monthly Expenditure per Capita (rupiahs)</i>	<b>Persentase Penduduk</b> <i>Percentage of Population</i>
(1)	(2)
<750.000	23,22
750 000–999 999	22,42
1 000 000–1 499 999	29,48
> 1 500 000	24,88
<b>Jumlah/Total</b>	<b>100,00</b>

Sumber/Source: BPS, Survei Sosial Ekonomi Nasional Maret/BPS-Statistics Indonesia, March National Socioeconomic Survey



# 11

## PERDAGANGAN TRADE

**Penerbitan Surat Izin Usaha Perdagangan (SIUP)  
di Kabupaten Banjar pada tahun 2022  
sebanyak 3.662 SIUP dengan penerbitan terbanyak  
pada bulan November sebanyak 548 SIUP.**

Sumber : DPMPTSP Kabupaten Banjar



**Terdapat 7.677 Pedagang Menengah  
dan 3.186 Pedagang Kecil  
di Kabupaten Banjar tahun 2022**

Sumber : PD. Pasar Bauntung Batuah





**PENJELASAN TEKNIS**

1. Sistem pencatatan Statistik Ekspor dan Impor adalah "General Trade" dengan wilayah pencatatan meliputi seluruh wilayah kepabeanaan Indonesia.
2. Pengesahan dokumen kepabeanaan ekspor dan impor dilakukan oleh Bea dan Cukai berdasarkan Persetujuan Muat/Bongkar Barang.
3. Data ekspor berasal dari dokumen kepabeanaan BC 3 0 atau yang disebut dokumen Pemberitahuan Ekspor Barang (PEB) yang diisi oleh eksportir.
4. Data impor berasal dari dokumen kepabeanaan BC 2 0 atau yang disebut dokumen Pemberitahuan Impor Barang (PIB) Pemberitahuan Impor Barang Khusus (PIBK) Pemberitahuan Pabean Free Trade Zone (PPFTZ) dan dokumen kepabeanaan BC 2 3 yang mencatat impor barang dari Luar Negeri ke Kawasan Berikat.
5. Barang-barang yang dikirim ke luar negeri untuk diolah dicatat sebagai ekspor sedangkan hasil olahan yang dikembalikan ke Indonesia dicatat sebagai impor.

**TECHNICAL NOTES**

1. *The recording of export and import statistics is based on General Trade System covering all Indonesian customs areas.*
2. *The legalization of customs export and import documents is conducted by the Customs and Excise Office.*
3. *The export data are compiled based on customs export documents BC 3 0 or known as Export Declarations (PEB) filled by exporters.*
4. *The import data are compiled based on customs import documents BC 2 0 or known as Import Declarations Form (PIB) Import Declarations Form for Special Commodity (PIBK) Customs Declaration Form for Free Trade Zone (PPFTZ) and customs import documents BC 2 3 which records import goods from foreign country to Bounded Zones Area.*
5. *Goods send abroad for processing purposes are recorded as export while its product sent to Indonesia are recorded as import.*

6. Barang-barang luar negeri yang diolah di dalam negeri dicatat sebagai barang impor meskipun barang olahan tersebut akan kembali ke luar negeri.
6. *Foreign goods processed in Indonesia are still recorded as imports although the products will be sent to abroad.*
7. Barang-barang yang tidak dicakup dalam pencatatan:
- Pakaian dan barang-barang perhiasan penumpang
  - Barang-barang bawaan penumpang dari/ke luar negeri untuk dipakai sendiri kecuali lemari es pesawat televisi dan sebagainya
  - Barang-barang untuk keperluan perwakilan kedutaan suatu negara
  - Barang-barang ekspedisi dan ekshibisi atau pameran
  - Barang-barang untuk militer yang diimpor langsung oleh angkatan bersenjata
  - Pembungkus/peti kemas untuk diisi kembali
  - Uang dan surat-surat berharga
  - Barang-barang contoh
7. *The following goods are not included in the statistics:*
- Clothings and passengers' jewelry*
  - Luggage of passengers for own use except refrigerators television sets etc*
  - Goods imported/exported for the use of foreign representative countries/embassies*
  - Goods for expeditions and shows or exhibitions*
  - Military goods directly imported by the Armed Forces*
  - Packings/containers to be refilled*
  - Bank notes and securities*
  - Sample goods*
8. Sistem pengolahan dokumen impor/ekspor Indonesia adalah sistem "Carry Over" yaitu dokumen ditunggu selama satu bulan setelah bulan berjalan sedangkan dokumen-dokumen yang terlambat akan diolah pada bulan berikutnya. Dengan demikian dokumen bulan-bulan sebelumnya yang terlambat diterima
8. *The carry-over system is used in processing Indonesian export and import documents. Documents are processed one month after the current month while those received later will be processed for the succeeding month. This means previous documents received in the current month will be treated as*



dan masuk pada bulan berjalan diperlakukan sebagai dokumen bulan pengolahan.

*processed documents.*

9. Pelabuhan Muat adalah pelabuhan darimana barang diangkut ke luar negeri atau diekspor.

9. *Port of loading is port where the goods are transported out of the country or exported.*

10. Negara tujuan adalah negara tujuan akhir yang diketahui untuk barang ekspor yang dikirim ke luar negeri.

10. *Country of destination is country that is known to export goods sent abroad.*

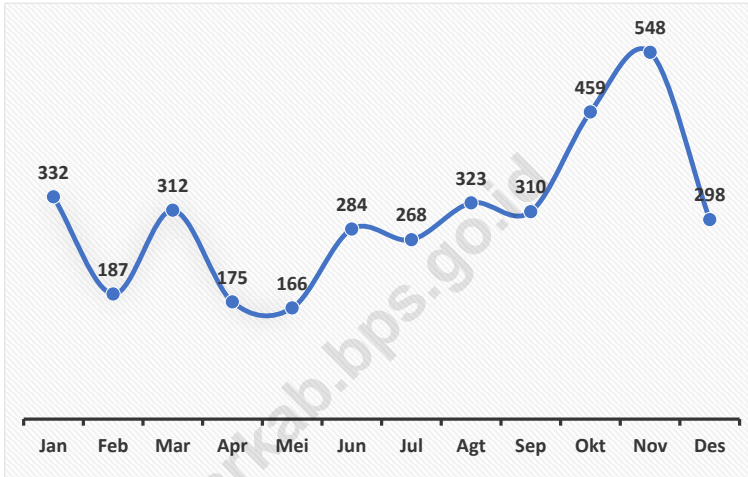
11. Jenis komoditi adalah barang ekspor yang dicatat sesuai kode Harmonized System (HS).

11. *Type commodity is exported goods recorded based on Harmonized System (HS) code.*

<https://banjarkab.bps.go.id>

**Gambar**  
**Figures** 11.1

**Penerbitan Surat Izin Usaha Perdagangan menurut Bulan di Kabupaten Banjar, 2022**  
*Published Business Licency by Month in Banjar Regency, 2022*



Sumber/Source: DPMPTSP Kabupaten Banjar

Catatan/Notes: data yang masuk dan mendapat persetujuan dinas/ incoming data and obtaining official approval

**Tabel**  
**Table** 11.1**Jumlah Pasar yang Dikelola PD. Pasar Bauntung Batuah Menurut Kelompok Pasar di Kabupaten Banjar, 2022**  
**Number of Market that Managed by Bauntung Batuah Market Local Company by Market Group in Banjar Regency, 2022**

Nama Pasar Market Name	Kelompok Pasar/ Market Group		
	Pasar Modern Modern Market	Pasar Rakyat/ Tradisional Traditional Market	Pasar Kilat Express Market
(1)	(2)	(3)	(4)
01. Pasar Aluh-Aluh	-	-	-
02. Pasar Arba Warik Beruntung Baru	-	84	39
03. Pasar Kindai Limpuar Gambut	-	320	132
04. Pasar Gambut Baru	-	626	-
05. Pasar Ahad Kertak Hanyar	-	588	170
06. Pasar Arba Pemangkih Tatah Makmur	-	-	182
07. Pasar Sungai Tabuk	-	168	226
08. Pasar Martapura	-	2 804	1 132
09. Pasar Kawasan Komersial Terpadu Sekumpul	-	1 958	486
10. Pasar Astambul	-	318	151
11. Pasar Pisang Astambul	-	-	113
12. Pasar Karang Intan	-	11	63
13. Pasar Aranio	-	-	-
14. Pasar Sungai Pinang	-	82	80
15. Pasar Pengaron	-	229	160
16. Pasar Sambung Makmur	-	64	-
17. Pasar Bawah Mataraman	-	50	135
18. Pasar Sungkai Simpang Empat	-	70	117
19. Pasar Rakyat Kayu Tangi	-	305	-
<b>Jumlah/Total</b>	<b>-</b>	<b>7 677</b>	<b>3 186</b>

Sumber/Source: PD. Pasar Bauntung Batuah/Bauntung Batuah Market Local Company

**Tabel**  
**Table** 11.2

**Jumlah Pedagang Menurut Pasar dan Kecamatan di  
Kabupaten Banjar, 2022**  
*Number of Merchants by Market and Subdistrict in Banjar  
Regency, 2022*

Kecamatan Subdistrict	Nama Pasar Market Name	Pedagang Menengah Medium Trader			Pedagang Kecil Small Trader
		Buka Open	Tutup Close	Jumlah Total	
(1)	(2)	(3)	(4)	(5)	(6)
01. Aluh-Aluh	Pasar Aluh-Aluh besar	-	-	-	-
02. Beruntung Baru	Pasar Arba Warik	35	49	84	39
03. Gambut	Pasar Kindai Limpuar	198	122	320	132
04. Gambut	Pasar Gambut Baru	8	618	626	-
05. Kertak Hanyar	Pasar Ahad	196	392	588	170
06. Tatah Makmur	Pasar Arba Pemangkih	-	-	-	182
07. Sungai Tabuk	Pasar Sungai Tabuk	89	79	168	226
08. Martapura	Pasar Martapura	2 291	513	2 804	1 132
09. Martapura	Pasar Kawasan Komersial Terpadu Sekumpul	624	1 334	1 958	486
10. Astambul	Pasar Astambul	221	97	318	151
11. Astambul	Pasar Pisang	-	-	-	113
12. Karang Intan	Pasar Karang Intan	10	1	11	63
13. Aranio	Pasar Aranio	-	-	-	-
14. Sungai Pinang	Pasar Sungai Pinang	66	16	82	80
15. Pengaron	Pasar Pengaron	183	46	229	160
16. Sambung Makmur	Pasar Sambung Makmur	32	32	64	-
17. Mataraman	Pasar Bawah	46	4	50	135
18. Simpang Empat	Pasar Sungkai	35	35	70	117
19. Martapura	Pasar Rakyat Kayu Tangi	117	188	305	-

Sumber/Source: PD. Pasar Bauntung Batuah/Bauntung Batuah Market Local Company

**Tabel**  
**Table** 11.3**Penerbitan Surat Izin Usaha Perdagangan menurut  
Kecamatan di Kabupaten Banjar, 2022**  
*Published Business Licency by Subdistrict in Banjar Regency,  
2022*

<i>Kecamatan Subdistrict</i>	<i>Jumlah Total</i>
(1)	(2)
01. Aluh-Aluh	60
02. Beruntung Baru	11
03. Gambut	548
04. Kertak Hanyar	712
05. Tatah Makmur	53
06. Sungai Tabuk	243
07. Martapura	1 455
08. Martapura Timur	156
09. Martapura Barat	75
10. Astambul	80
11. Karang Intan	95
12. Aranio	8
13. Sungai Pinang	10
14. Paramasan	2
15. Pengaron	27
16. Sambung Makmur	17
17. Mataraman	45
18. Simpang Empat	57
19. Telaga Bauntung	1
20. Cintapuri Darussalam	7
<b>Kabupaten Banjar</b>	<b>3 662</b>

Sumber/Source: DPMPSTP Kabupaten Banjar/DPMPSTP Banjar Regency

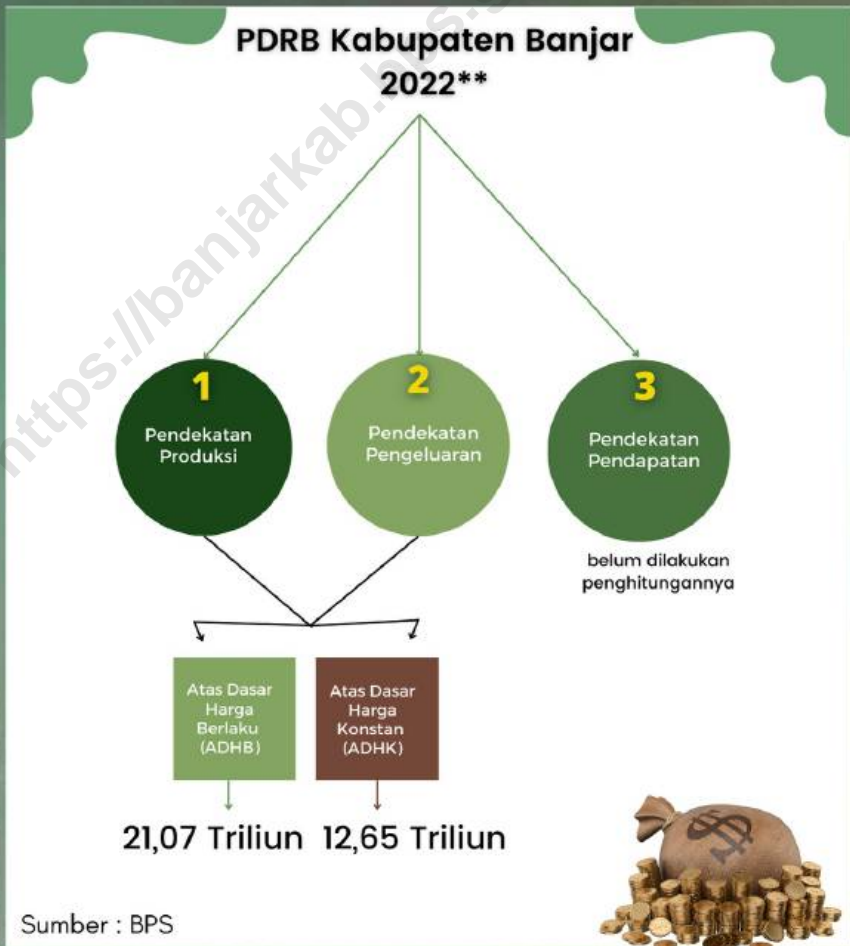
**Tabel**  
**Table** 11.4**Penerbitan Surat Izin Usaha Perdagangan menurut Bulan  
di Kabupaten Banjar, 2022**  
*Published Business Licency by Month in Banjar Regency,  
2022*

<i>Bulan Month</i>	<i>Jumlah Total</i>
(1)	(2)
01. Januari/ January	332
02. Februari/ February	187
03. Maret/ March	312
04. April/ April	175
05. Mei/ May	166
06. Juni/ June	284
07. Juli/ July	268
08. Agustus/ August	323
09. September/ September	310
10. Oktober/ October	459
11. November/ November	548
12. Desember/ December	298
<b>Jumlah/Total</b>	<b>3662</b>

Sumber/Source: DPMTSP Kabupaten Banjar/ DPMTSP Banjar Regency

## SISTEM NERACA REGIONAL SYSTEM OF REGIONAL ACCOUNTS

Laju pertumbuhan PDRB Kabupaten Banjar pada tahun 2022 sebesar 4,48% meningkat dibanding tahun 2021. Pada tahun 2022, 23,07 % PDRB Kabupaten Banjar disumbangkan oleh lapangan usaha Pertambangan dan Penggalian, 15,07% lapangan usaha Pertanian, dan 13,68% lapangan usaha Perdagangan. Sumber : BPS Kabupaten Banjar.







**PENJELASAN TEKNIS****TECHNICAL NOTES**

1. Penghitungan statistik neraca nasional mengikuti buku petunjuk yang diterbitkan oleh Perserikatan Bangsa Bangsa (PBB) dikenal sebagai Sistem Neraca Nasional (SNN). SNN adalah rekomendasi internasional tentang bagaimana menyusun ukuran aktivitas ekonomi yang sesuai dengan standar neraca baku yang didasarkan pada prinsip-prinsip ekonomi. Rekomendasi yang dimaksud dinyatakan dalam sekumpulan konsep definisi klasifikasi dan aturan neraca yang disepakati secara internasional dalam mengukur indikator tertentu seperti Produk Domestik Bruto (PDB). Salah satu bentuk adaptasi pencatatan statistik nasional adalah melakukan perubahan tahun dasar PDB Indonesia dari tahun 2000 ke 2010. Perubahan tahun dasar PDB dilakukan seiring dengan mengadopsi rekomendasi PBB yang tertuang dalam Sistem Neraca Nasional 2008 (SNA 2008).
  2. Produk Domestik Bruto pada tingkat nasional serta Produk Domestik Regional Bruto (PDRB) pada tingkat regional (provinsi) menggambarkan kemampuan suatu wilayah untuk menciptakan nilai tambah pada suatu waktu tertentu Untuk menyusun PDB maupun PDRB digunakan 2 pendekatan yaitu lapangan usaha
1. *The method used to estimate national accounts statistics is based on the standard guidelines formed by United Nation known as System of National Accounts (SNA). SNA is the internationally agreed standard set of recommendations on how to compile measures of economic activity in accordance with strict accounting conventions based on economic principles. The recommendations are expressed in term of a set of concepts definitions classifications and accounting rules that comprise the internationally agreed standard for measuring indicators such as Gross Domestic Product (GDP). One of the improvement in the national statistical system is to rebase GDP form base year 2000 to 2010 in order to capture current economic condition It is in line with the United Nations (UN) recommendation on 2008 SNA.*
  2. *The basic measure of the value added arising from economic activity is known as Gross Domestic Product at the national level and Gross Regional Domestic Product (GRDP) at the regional level (provinces/regencies/municipalities). To compile these statistics two approaches have been used i e "production*

dan pengeluaran. Keduanya menyajikan komposisi data nilai tambah dirinci menurut sumber kegiatan ekonomi (lapangan usaha) dan menurut komponen penggunaannya. PDB maupun PDRB dari sisi lapangan usaha merupakan penjumlahan seluruh komponen nilai tambah bruto yang mampu diciptakan oleh sektor-sektor ekonomi atas berbagai aktivitas produksinya. Sedangkan dari sisi pengeluaran menjelaskan tentang penggunaan dari nilai tambah tersebut.

3. PDB menurut lapangan usaha mengalami perubahan klasifikasi dari 9 lapangan usaha menjadi 17 lapangan usaha. PDB menurut lapangan usaha dirinci menurut total nilai tambah dari seluruh sektor ekonomi yang mencakup lapangan usaha Pertanian Kehutanan dan Perikanan; Pertambangan dan Pengalihan; Industri Pengolahan; Pengadaan Listrik dan Gas; Pengadaan Air Pengelolaan Sampah Limbah dan Daur Ulang; Konstruksi; Perdagangan Besar dan Eceran Reparasi Mobil dan Sepeda Motor; Transportasi dan Pergudangan; Penyediaan Akomodasi dan Makan Minum; Informasi dan Komunikasi; Jasa Keuangan dan Asuransi; Real Estat; Jasa Perusahaan; Administrasi Pemerintahan Pertahanan dan Jaminan Sosial Wajib; Jasa Pendidikan; Jasa Kesehatan dan
3. *GDP by industry classification changes from 9 sectors to 17 industries. GDP by industry is classified by types of economic activities such as Agriculture Forestry and Fishing; Mining and Quarrying; Manufacturing; Electricity and Gas; Water supply Sewerage Waste Management and Remediation Activities; Construction; Wholesale and Retail Trade; Repair of Motor Vehicles and Motorcycles; Transportation and Storage; Accommodation and Food Service Activities; Information and Communication; Financial and Insurance Activities; Real Estate Activities; Business Activities; Public Administration; Defence and Compulsory Social Security; Education; Human Health and Social Work Activities; and Other Services Activities.*

Kegiatan Sosial; dan Jasa lainnya.

- |   |   |
|---|---|
| <p>4. PDB menurut pengeluaran mengalami perubahan klasifikasi dimana pengeluaran konsumsi Lembaga Non Profit yang Melayani Rumah Tangga (LNPR) yang sebelumnya termasuk bagian dari pengeluaran konsumsi rumah tangga menjadi komponen terpisah. Sehingga klasifikasi PDB menurut pengeluaran dirinci menjadi 7 komponen yaitu komponen pengeluaran konsumsi rumah tangga pengeluaran konsumsi LNPR pengeluaran konsumsi pemerintah pembentukan modal tetap bruto perubahan inventori ekspor barang dan jasa dan impor barang dan jasa.</p> | <p>4. <i>GDP by expenditure classification changes where consumption expenditure Non-profit Institutions Serving Households (NPISH) previously included as part of household consumption expenditure is taken out into separate component. So that GDP by type of expenditures is classified into: household consumption expenditure NPISH consumption expenditure government consumption expenditure gross fixed capital formation changes in inventories exports of goods and services and imports of goods and services.</i></p> |
| <p>5. Pengeluaran konsumsi rumah tangga mencakup berbagai pengeluaran konsumsi akhir rumah tangga atas barang dan jasa untuk memenuhi kebutuhan individu ataupun kelompok secara langsung. Pengeluaran rumah tangga di sini mencakup makanan dan minuman selain restoran; pakaian alas kaki dan jasa perawatannya; perumahan dan perlengkapan rumah tangga; kesehatan dan pendidikan; transportasi dan komunikasi; restoran dan hotel serta lainnya.</p>  | <p>5. <i>Household consumption expenditures consist of expenditures incurred by households which are used for both individual or collective needs. Household consumptions are classified into food and beverages other than restaurants; clothing footwear and related maintenance services; housing and household equipment; health and education; transport and communication; restaurants and hotels; and others.</i></p>  |
| <p>6. Pengeluaran Konsumsi Pemerintah terdiri dari</p>  | <p>6. <i>Government consumption expenditure consists of Individual</i></p>  |

Pengeluaran Konsumsi Individu dan Pengeluaran Konsumsi Kolektif. Barang dan jasa individu merupakan barang dan jasa privat dimana ciri-ciri barang privat adalah a) Scarcity yaitu ada kelangkaan/keterbatasan dalam jumlah; b) Excludable consumption yaitu konsumsi suatu barang dapat dibatasi hanya pada mereka yang memenuhi persyaratan tertentu (biasanya harga); c) Rivalrous competition yaitu konsumsi oleh satu konsumen akan mengurangi atau menghilangkan kesempatan pihak lain untuk melakukan hal serupa. Contoh barang dan jasa yang dihasilkan pemerintah dan tergolong sebagai barang dan jasa individu adalah jasa pelayanan kesehatan pemerintah di rumah sakit/puskesmas dan jasa pendidikan di sekolah/universitas negeri. Sedangkan barang dan jasa kolektif ekuivalen dengan barang publik yang memiliki ciri a) Non rivalry yaitu penggunaan satu konsumen terhadap suatu barang tidak mengurangi kesempatan konsumen lain untuk juga mengkonsumsi barang tersebut; b) Non excludable yaitu apabila suatu barang publik tersedia maka tidak ada yang dapat menghalangi siapapun untuk memperoleh manfaat dari barang tersebut atau dengan kata lain setiap orang memiliki akses ke barang tersebut. Contoh barang dan jasa yang dihasilkan pemerintah dan

*Consumption and Collective Consumption Expenditure. Individual goods and services are private goods and services which the characteristics of private goods is a) Scarcity that there is a scarcity/limited in number; b) Excludable consumption the consumption of goods can be limited only to those who meet certain requirements (usually the price); c) Rivalrous competition ie consumption by the consumer will reduce or eliminate the chance of another party to do so. Examples of goods and services produced by government and classified as goods and services of individuals is the government health services in hospitals/health centers and education services in schools/universities. Collective goods and services equivalent to public goods characterized by a) Non-rivalry namely the use of a consumer for an item does not reduce the chance of another consumer to also consume goods; b) Non-excludable i e when a public good available then nothing can hinder anyone to benefit from the goods or in other words everyone has access to the goods. Examples of goods and services produced by government and classified as collective goods and services is carried military defense services and the police's security.*

tergolong sebagai barang dan jasa kolektif adalah jasa pertahanan yang dilakukan TNI dan keamanan yang dilakukan kepolisian.

7. Pembentukan Modal Tetap Bruto (PMTB) mencakup pengadaan pembuatan dan pembelian barang modal. Barang modal dimaksud adalah barang-barang yang digunakan untuk proses produksi tahan lama atau yang mempunyai umur pemakaian lebih dari satu tahun seperti bangunan mesin-mesin dan alat angkutan. Termasuk pula di sini perbaikan besar (berat) yang sifatnya memperpanjang umur atau mengubah bentuk atau kapasitas barang modal tersebut. Pengeluaran barang modal untuk keperluan militer juga dicakup sebagai PMTB. Klasifikasi komponen PMTB dibagi menjadi 6 sub-komponen yaitu Konstruksi; Mesin dan Peralatan; Kendaraan; Peralatan Lainnya; Cultivated Biological Resources (CBR) dan Produk Kekayaan Intelektual.
7. *Gross Fixed Capital Formation (GFCF) includes procurement manufacture and the purchase of capital goods. Capital goods are goods which are used for the production process durable or have a service life of more than one year such as buildings machinery and transportation equipment. Including here: huge improvement that are to extend the life or changing the shape or the capacity of the capital goods. Capital expenditures for military purposes are also covered as GFCF. GFCF component are classified into six sub-components: Construction; Machinery and Equipment; vehicle; Other equipment; Cultivated Biological Resources (CBR) and Intellectual Property Product.*
8. Ekspor barang dan jasa merupakan transaksi perdagangan barang dan jasa dari penduduk (residen) ke bukan penduduk (nonresiden). Impor barang dan jasa adalah transaksi perdagangan dari bukan penduduk ke penduduk. Ekspor atau impor barang terjadi pada saat terjadi perubahan hak kepemilikan barang antara penduduk dengan bukan penduduk (dengan atau
8. *Exports of goods and services consist of transactions of goods and services from residents to non-residents. Imports of goods and services consist of transaction of goods and services from non-residents to residents. Exports and imports of goods occur when there are changes in ownership of goods between residents and non-residents*

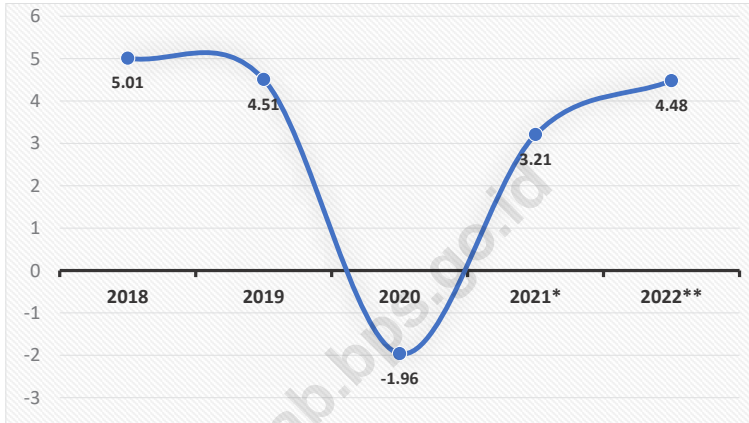
tanpa perpindahan fisik barang tersebut). Pada PDB dengan tahun dasar 2010 ekspor dan impor barang dirinci menjadi nonmigas dan migas.

*(with or without physical movements of goods across frontiers). On the GDP at 2010 basic year exports and imports of goods specified into non oil and gas and oil and gas.*

9. Produk Domestik Bruto maupun agregat turunannya disajikan dalam 2 (dua) versi penilaian yaitu atas dasar "harga berlaku" dan atas dasar "harga konstan". Disebut sebagai harga berlaku karena seluruh agregat dinilai dengan menggunakan harga pada tahun berjalan sedangkan harga konstan penilaiannya didasarkan kepada harga satu tahun dasar tertentu dalam publikasi ini digunakan harga tahun 2010.
9. *GDP and its aggregations are presented in two forms: at current market prices and at constant base year market prices. In presenting current market prices all aggregates are valued at current market prices while base year constant market prices are shown by valuing all aggregates at fixed base year prices Year of 2010 is used as the base year in this publication.*
10. Laju pertumbuhan Produk Domestik Bruto diperoleh dari perhitungan PDB atas dasar harga konstan. Diperoleh dengan cara mengurangi nilai PDB pada tahun ke-n terhadap nilai pada tahun ke n-1 (tahun sebelumnya) dibagi dengan nilai pada tahun ke n-1 dikalikan dengan 100 persen Laju pertumbuhan menunjukkan perkembangan agregat pendapatan dari satu waktu tertentu terhadap waktu sebelumnya.
10. *Growth rate of Gross Domestic Product is derived from GDP at constant market prices. It is obtained by subtracting the value of GDP year n with the value of GDP year n-1 divided by the value of GDP year n-1 then multiplied by 100 percent The growth rate of GDP explains the income growth during the given period.*

**Gambar** 12.1  
**Figures**

**Laju Pertumbuhan Produk Domestik Regional Bruto Atas Dasar Harga Konstan 2010 di Kabupaten Banjar (persen), 2018-2022**  
**Growth Rate of Gross Regional Domestic Product at 2010 Constant Market Price (percent), 2018-2022**



Catatan/Notes : \* Angka Sementara/ preliminary figures

\*\* Angka Sangat Sementara/ very preliminary figures

Sumber/Source: Badan Pusat Statistik Kabupaten Banjar/ BPS-Statistics of Banjar Regency

**Tabel**  
**Table** 12.1.**Produk Domestik Regional Bruto Atas Dasar Harga Berlaku Menurut Lapangan Usaha di Kabupaten Banjar (miliar rupiah), 2018-2022**  
**Gross Regional Domestic Product at Current Market Price by Industry (billion rupiahs), 2018-2022**

Lapangan Usaha/Industry		2018	2019	2020	2021 <sup>x</sup>	2022 <sup>xx</sup>
(1)		(2)	(3)	(4)	(5)	(6)
A	Pertanian, Kehutanan, dan Perikanan/ <i>Agriculture, Forestry, and Fishing</i>	2 758,92	2 949,76	2 917,83	3 008,17	3 176,23
B	Pertambangan dan Penggalian/ <i>Mining and Quarrying</i>	2 497,47	2 419,57	2 231,37	2 883,49	4 860,82
C	Industri Pengolahan/ <i>Manufacturing</i>	1 098,86	1 143,04	1 130,20	1 223,63	1 321,49
D	Pengadaan Listrik dan Gas/ <i>Electricity and Gas</i>	21,88	23,46	25,25	27,11	29,45
E	Pengadaan Air; Pengelolaan Sampah, Limbah, dan Daur Ulang/ <i>Water Supply; Sewerage, Waste Management, and Remediation Activities</i>	35,14	37,86	39,74	42,12	47,70
F	Konstruksi/ <i>Construction</i>	1 602,86	1 741,06	1 732,04	1 855,07	2 020,99
G	Perdagangan Besar dan Eceran; Reparasi Mobil dan Sepeda Motor/ <i>Wholesale and Retail Trade; Repair of Motor Vehicles and Motorcycles</i>	2 260,27	2 493,03	2 419,90	2 568,43	2 882,38
H	Transportasi dan Pergudangan/ <i>Transportation and Storage</i>	731,65	806,15	792,30	819,43	903,64
I	Penyediaan Akomodasi dan Makan Minum/ <i>Accommodation and Food Service Activities</i>	492,93	542,69	549,31	576,06	632,35
J	Informasi dan Komunikasi/ <i>Information and Communication</i>	567,23	623,65	676,07	740,45	800,48



Lanjutan Tabel/*Continued Table 12.1*

<b>Lapangan Usaha/Industry</b>	<b>2018</b>	<b>2019</b>	<b>2020</b>	<b>2021<sup>x</sup></b>	<b>2022<sup>xx</sup></b>
(1)	(2)	(3)	(4)	(5)	(6)
K Jasa Keuangan dan Asuransi/ <i>Financial and Insurance Activities</i>	345,33	366,63	376,80	403,65	414,57
L Real Estat/ <i>Real Estate Activities</i>	525,40	567,61	596,43	643,28	683,46
M,N Jasa Perusahaan/ <i>Business Activities</i>	55,53	61,73	62,26	65,03	71,46
O Administrasi Pemerintahan, Pertahanan, dan Jaminan Sosial Wajib/ <i>Public Administration and Defence; Compulsory Social Security</i>	1 101,85	1 224,17	1 270,84	1 261,90	1 290,26
P Jasa Pendidikan/ <i>Education</i>	856,94	952,53	988,69	1 039,07	1 086,67
Q Jasa Kesehatan dan Kegiatan Sosial/ <i>Human Health and Social Work Activities</i>	353,98	383,24	426,49	475,24	519,10
R,S,T,U Jasa Lainnya/ <i>Other Services Activities</i>	262,84	289,91	291,87	302,19	330,69
<b>Produk Domestik Regional Bruto/<i>Gross Regional Domestic Product</i></b>	<b>15 569,05</b>	<b>16 626,08</b>	<b>16 527,38</b>	<b>17 934,28</b>	<b>21 071,72</b>

Catatan/Notes : <sup>x</sup> Angka Sementara/ *preliminary figures*

<sup>xx</sup> Angka Sangat Sementara/ *very preliminary figures*

Sumber/Source: Badan Pusat Statistik Kabupaten Banjar/ *BPS-Statistics of Banjar Regency*

**Tabel**  
**Table** 12.2

**Produk Domestik Regional Bruto Atas Dasar Harga  
Konstan 2010 Menurut Lapangan Usaha di Kabupaten  
Banjar (miliar rupiah), 2018-2022**  
*Gross Regional Domestic Product at 2010 Constant Market  
Price by Industry (billion rupiahs), 2018-2022*

<b>Lapangan Usaha/Industry</b>	<b>2018</b>	<b>2019</b>	<b>2020</b>	<b>2021<sup>x</sup></b>	<b>2022<sup>xx</sup></b>
(1)	(2)	(3)	(4)	(5)	(6)
A Pertanian, Kehutanan, dan Perikanan/ <i>Agriculture, Forestry, and Fishing</i>	1 932,76	2 024,98	1 984,47	2 002,14	2 028,29
B Pertambangan dan Penggalian/ <i>Mining and Quarrying</i>	2 332,69	2 304,15	2 116,41	2 236,23	2 387,10
C Industri Pengolahan/ <i>Manufacturing</i>	755,70	782,11	759,67	784,37	815,59
D Pengadaan Listrik dan Gas/ <i>Electricity and Gas</i>	13,78	14,37	15,04	15,73	16,95
E Pengadaan Air; Pengelolaan Sampah, Limbah, dan Daur Ulang/ <i>Water Supply; Sewerage, Waste Management, and Remediation Activities</i>	25,43	26,89	27,96	29,19	30,90
F Konstruksi/ <i>Construction</i>	1 119,32	1 185,64	1 175,71	1 220,19	1 271,33
G Perdagangan Besar dan Eceran; Reparasi Mobil dan Sepeda Motor/ <i>Wholesale and Retail Trade; Repair of Motor Vehicles and Motorcycles</i>	1 539,14	1 640,12	1 575,62	1 617,70	1 725,30
H Transportasi dan Pergudangan/ <i>Transportation and Storage</i>	540,39	579,66	561,30	573,43	602,44
I Penyediaan Akomodasi dan Makan Minum/ <i>Accommodation and Food Service Activities</i>	355,54	380,17	378,51	386,98	417,05
J Informasi dan Komunikasi/ <i>Information and Communication</i>	441,99	473,47	514,46	559,59	593,89

Lanjutan Tabel/*Continued Table 12.2*

Lapangan Usaha/ <i>Industry</i>		2018	2019	2020	2021 <sup>x</sup>	2022 <sup>xx</sup>
(1)		(2)	(3)	(4)	(5)	(6)
K	Jasa Keuangan dan Asuransi/ <i>Financial and Insurance Activities</i>	235,50	239,52	244,89	251,62	249,43
L	Real Estat/ <i>Real Estate Activities</i>	396,35	417,84	434,90	458,11	479,60
M,N	Jasa Perusahaan/ <i>Business Activities</i>	35,74	38,28	37,82	38,95	41,35
O	Administrasi Pemerintahan, Pertahanan, dan Jaminan Sosial Wajib/ <i>Public Administration and Defence; Compulsory Social Security</i>	706,27	768,77	785,85	766,77	770,67
P	Jasa Pendidikan/ <i>Education</i>	599,92	644,40	653,97	670,92	693,43
Q	Jasa Kesehatan dan Kegiatan Sosial/ <i>Human Health and Social Work Activities</i>	244,24	260,38	280,54	306,17	325,56
R,S,T,U	Jasa Lainnya/ <i>Other Services Activities</i>	175,46	187,53	186,96	190,82	202,42
<b>Produk Domestik Regional Bruto/<i>Gross Regional Domestic Product</i></b>		<b>11 450,22</b>	<b>11 968,28</b>	<b>11 734,08</b>	<b>12 108,90</b>	<b>12 651,28</b>

Catatan/*Notes* : <sup>x</sup> Angka Sementara/ *preliminary figures*

<sup>xx</sup> Angka Sangat Sementara/ *very preliminary figures*

Sumber/*Source*: Badan Pusat Statistik Kabupaten Banjar/ *BPS-Statistics of Banjar Regency*

**Tabel**  
**Table** 12.3**Distribusi Persentase Produk Domestik Regional Bruto Atas Dasar Harga Berlaku Menurut Lapangan Usaha di Kabupaten Banjar, 2018-2022**  
**Percentage Distribution of Gross Regional Domestic Product at Market Price by Industry, 2018-2022**

Lapangan Usaha/Industry		2018	2019	2020	2021 <sup>x</sup>	2022 <sup>xx</sup>
(1)		(2)	(3)	(4)	(5)	(6)
A	Pertanian, Kehutanan, dan Perikanan/ <i>Agriculture, Forestry, and Fishing</i>	17,72	17,74	17,65	16,77	15,07
B	Pertambangan dan Penggalian/ <i>Mining and Quarrying</i>	16,04	14,55	13,50	16,08	23,07
C	Industri Pengolahan/ <i>Manufacturing</i>	7,06	6,87	6,84	6,82	6,27
D	Pengadaan Listrik dan Gas/ <i>Electricity and Gas</i>	0,14	0,14	0,15	0,15	0,14
E	Pengadaan Air; Pengelolaan Sampah, Limbah, dan Daur Ulang/ <i>Water Supply; Sewerage, Waste Management, and Remediation Activities</i>	0,23	0,23	0,24	0,23	0,23
F	Konstruksi/ <i>Construction</i>	10,30	10,47	10,48	10,34	9,59
G	Perdagangan Besar dan Eceran; Reparasi Mobil dan Sepeda Motor/ <i>Wholesale and Retail Trade; Repair of Motor Vehicles and Motorcycles</i>	14,52	14,99	14,64	14,32	13,68
H	Transportasi dan Pergudangan/ <i>Transportation and Storage</i>	4,70	4,85	4,79	4,57	4,29
I	Penyediaan Akomodasi dan Makan Minum/ <i>Accommodation and Food Service Activities</i>	3,17	3,26	3,32	3,21	3,00
J	Informasi dan Komunikasi/ <i>Information and Communication</i>	3,64	3,75	4,09	4,13	3,80

Lanjutan Tabel/*Continued Table 12.3*

Lapangan Usaha/ <i>Industry</i>		2018	2019	2020	2021 <sup>*</sup>	2022 <sup>xx</sup>
(1)		(2)	(3)	(4)	(5)	(6)
K	Jasa Keuangan dan Asuransi/ <i>Financial and Insurance Activities</i>	2,22	2,21	2,28	2,25	1,97
L	Real Estat/ <i>Real Estate Activities</i>	3,37	3,41	3,61	3,59	3,24
M,N	Jasa Perusahaan/ <i>Business Activities</i>	0,36	0,37	0,38	0,36	0,34
O	Administrasi Pemerintahan, Pertahanan, dan Jaminan Sosial Wajib/ <i>Public Administration and Defence; Compulsory Social Security</i>	7,08	7,36	7,69	7,04	6,12
P	Jasa Pendidikan/ <i>Education</i>	5,50	5,73	5,98	5,79	5,16
Q	Jasa Kesehatan dan Kegiatan Sosial/ <i>Human Health and Social Work Activities</i>	2,27	2,31	2,58	2,65	2,46
R,S,T,U	Jasa Lainnya/ <i>Other Services Activities</i>	1,69	1,74	1,77	1,68	1,57
<b>Produk Domestik Regional Bruto/<i>Gross Regional Domestic Product</i></b>		<b>100.00</b>	<b>100.00</b>	<b>100.00</b>	<b>100.00</b>	<b>100.00</b>

Catatan/Notes : \* Angka Sementara/ *preliminary figures*

<sup>xx</sup> Angka Sangat Sementara/ *very preliminary figures*

Sumber/Source: Badan Pusat Statistik Kabupaten Banjar/ *BPS-Statistics of Banjar Regency*

**Tabel**  
**Table** 12.4**Laju Pertumbuhan Produk Domestik Regional Bruto Atas Dasar Harga Konstan 2010 Menurut Lapangan Usaha di Kabupaten Banjar (persen), 2018-2022**  
**Growth Rate of Gross Regional Domestic Product at 2010 Constant Market Price by Industry (percent), 2018-2022**

Lapangan Usaha/Industry		2018	2019	2020	2021*	2022**
(1)		(2)	(3)	(4)	(5)	(6)
A	Pertanian, Kehutanan, dan Perikanan/ <i>Agriculture, Forestry, and Fishing</i>	2,99	4,75	-2,00	0,97	1,24
B	Pertambangan dan Penggalian/ <i>Mining and Quarrying</i>	4,52	-1,22	-8,14	5,46	6,94
C	Industri Pengolahan/ <i>Manufacturing</i>	3,88	2,93	-3,10	4,07	3,98
D	Pengadaan Listrik dan Gas/ <i>Electricity and Gas</i>	7,63	4,25	4,64	4,63	7,75
E	Pengadaan Air; Pengelolaan Sampah, Limbah, dan Daur Ulang/ <i>Water Supply; Sewerage, Waste Management, and Remediation Activities</i>	4,77	5,72	3,97	4,41	5,86
F	Konstruksi/ <i>Construction</i>	6,03	5,92	-0,9	3,85	4,19
G	Perdagangan Besar dan Eceran; Reparasi Mobil dan Sepeda Motor/ <i>Wholesale and Retail Trade; Repair of Motor Vehicles and Motorcycles</i>	6,85	6,93	-3,94	2,31	6,66
H	Transportasi dan Pergudangan/ <i>Transportation and Storage</i>	6,93	7,27	-3,23	2,23	5,06
I	Penyediaan Akomodasi dan Makan Minum/ <i>Accommodation and Food Service Activities</i>	6,66	6,91	-0,42	2,24	7,77
J	Informasi dan Komunikasi/ <i>Information and Communication</i>	5,52	7,12	8,66	8,77	6,13
K	Jasa Keuangan dan Asuransi/ <i>Financial and Insurance Activities</i>	3,85	1,78	2,83	2,09	-0,87
L	Real Estat/ <i>Real Estate Activities</i>	4,60	5,42	3,77	5,65	4,69
M,N	Jasa Perusahaan/ <i>Business Activities</i>	5,03	7,13	-1,22	2,98	6,16
O	Administrasi Pemerintahan, Pertahanan, dan Jaminan Sosial Wajib/ <i>Public Administration and Defence; Compulsory Social Security</i>	3,78	8,71	2,14	-2,01	0,29

Lanjutan Tabel/*Continued Table 12.4*

Lapangan Usaha/ <i>Industry</i>		2018	2019	2020	2021 <sup>*</sup>	2022 <sup>**</sup>
(1)		(2)	(3)	(4)	(5)	(6)
P	Jasa Pendidikan/ <i>Education</i>	6,77	7,41	1,77	2,55	3,11
Q	Jasa Kesehatan dan Kegiatan Sosial/ <i>Human Health and Social Work Activities</i>	5,56	6,05	8,31	9,14	6,33
R,S,T,U	Jasa Lainnya/ <i>Other Services Activities</i>	7,17	6,88	-0,31	2,07	6,08
<b>Produk Domestik Regional Bruto/<i>Gross Regional Domestic Product</i></b>		<b>5,01</b>	<b>4,51</b>	<b>-1,96</b>	<b>3,21</b>	<b>4,48</b>

Catatan/*Notes* : \* Angka Sementara/ *preliminary figures*

\*\* Angka Sangat Sementara/ *very preliminary figures*

Sumber/*Source*: Badan Pusat Statistik Kabupaten Banjar/ *BPS-Statistics of Banjar Regency*

**Tabel**  
**Table** 12.5

**Produk Domestik Regional Bruto Atas Dasar Harga Berlaku Menurut Pengeluaran di Kabupaten Banjar (miliar rupiah), 2018-2022**  
**Gross Regional Domestic Product at Market Price by Expenditure (billion rupiahs), 2018-2022**

Jenis Pengeluaran <i>Type of Expenditure</i>	2018	2019	2020	2021 <sup>x</sup>	2022 <sup>xx</sup>
(1)	(2)	(3)	(4)	(5)	(6)
Pengeluaran Konsumsi Rumah Tangga <i>Household Consumption Expenditure</i>	10 353,56	11 306,01	11 407,94	11 867,46	13 232,05
Pengeluaran Konsumsi LNPRT <i>NPISH Consumption Expenditure</i>	152,18	168,04	168,96	175,77	191,68
Pengeluaran Konsumsi Pemerintah <i>Government Consumption Expenditure</i>	2 194,95	2 296,33	2 285,88	2 316,87	2 377,16
Pembentukan Modal Tetap Bruto <i>Gross Fixed Capital Formation</i>	4 799,13	5 319,08	5 365,23	5 646,96	6 035,45
Perubahan Inventori <i>Changes in Inventories</i>	226,71	6,70	0,93	1,33	- 10,53
Net Ekspor Barang dan Jasa <i>Net Exports of Goods and Services</i>	-2 157,48	-2 470,09	-2 701,55	-2 074,11	- 754,09
<b>Produk Domestik Regional Bruto <i>Gross Regional Domestic Product</i></b>	<b>15 569,05</b>	<b>16 626,08</b>	<b>16 527,38</b>	<b>17 934,28</b>	<b>21 071,72</b>

Catatan/Notes: Angka hasil rekonsiliasi 2020 belum tersedia/*Reconciliation figures is not available yet*

<sup>x</sup> Angka Sementara/ *preliminary figures*

<sup>xx</sup> Angka Sangat Sementara/ *very preliminary figures*

Sumber/Source: Badan Pusat Statistik Kabupaten Banjar/ *BPS-Statistics of Banjar Regency*



**Tabel**  
**Table** 12.6**Produk Domestik Regional Bruto Atas Dasar Harga Konstan 2010 Menurut Pengeluaran di Kabupaten Banjar (miliar rupiah), 2018-2022**  
**Gross Regional Domestic Product at 2010 Constant Market Price by Expenditure (billions rupiahs), 2018-2022**

<b>Jenis Pengeluaran</b> <b>Type of Expenditure</b>	<b>2018</b>	<b>2019</b>	<b>2020</b>	<b>2021<sup>x</sup></b>	<b>2022<sup>xx</sup></b>
(1)					
Pengeluaran Konsumsi Rumah Tangga <i>Household Consumption Expenditure</i>	7 678,55	8 051,71	8 045,54	8 108,88	8 416,13
Pengeluaran Konsumsi LNPR <i>NPISH Consumption Expenditure</i>	103,19	110,84	108,37	109,58	115,19
Pengeluaran Konsumsi Pemerintah <i>Government Consumption Expenditure</i>	1 378,25	1 426,42	1 373,29	1 358,99	1 333,98
Pembentukan Modal Tetap Bruto <i>Gross Fixed Capital Formation</i>	3 356,92	3 571,57	3 554,92	3 567,38	3 701,11
Perubahan Inventori <i>Changes in Inventories</i>	179,40	4,25	0,63	0,85	- 6,10
Net Ekspor Barang dan Jasa <i>Net Exports of Goods and Services</i>	-1 246,10	-1 197,67	-1 350,10	-1 036,45	- 909,03
<b>Produk Domestik Regional Bruto</b> <b>Gross Regional Domestic Product</b>	<b>11 450,22</b>	<b>11 967,13</b>	<b>11 732,66</b>	<b>12 109,23</b>	<b>12 651,28</b>

Catatan/Notes: Angka hasil rekonsiliasi 2020 belum tersedia/*Reconciliation figures is not available yet*<sup>x</sup> Angka Sementara/*preliminary figures*<sup>xx</sup> Angka Sangat Sementara/*very preliminary figures*Sumber/Source: Badan Pusat Statistik Kabupaten Banjar/ *BPS-Statistics of Banjar Regency*

**Tabel**  
**Table** 12.7**Distribusi Persentase Produk Domestik Regional Bruto Atas Dasar Harga Berlaku Menurut Pengeluaran di Kabupaten Banjar (persen), 2018-2022**  
**Percentage Distribution of Gross Regional Domestic Product at Market Price by Expenditure (percent), 2018-2022**

<b>Jenis Pengeluaran</b> <i>Type of Expenditure</i>	<b>2018</b>	<b>2019</b>	<b>2020</b>	<b>2021*</b>	<b>2022**</b>
(1)	(2)	(3)	(4)	(5)	(6)
Pengeluaran Konsumsi Rumah Tangga <i>Household Consumption Expenditure</i>	66,50	68,00	69,02	66,17	62,80
Pengeluaran Konsumsi LNPRT <i>NPISH Consumption Expenditure</i>	0,98	1,01	1,02	0,98	0,91
Pengeluaran Konsumsi Pemerintah <i>Government Consumption Expenditure</i>	14,10	13,81	13,83	12,92	11,28
Pembentukan Modal Tetap Bruto <i>Gross Fixed Capital Formation</i>	30,82	31,99	32,46	31,49	28,64
Perubahan Inventori <i>Changes in Inventories</i>	1,46	0,04	0,01	0,01	-0,05
Net Ekspor Barang dan Jasa <i>Net Exports of Goods and Services</i>	-13,86	-14,86	-16,35	-11,57	-3,58
<b>Produk Domestik Regional Bruto</b> <b>Gross Regional Domestic Product</b>	<b>100,00</b>	<b>100,00</b>	<b>100,00</b>	<b>100,00</b>	<b>100,00</b>

Catatan/Notes: Angka hasil rekonsiliasi 2020 belum tersedia/*Reconciliation figures is not available yet*\* Angka Sementara/*preliminary figures*\*\* Angka Sangat Sementara/*very preliminary figures*Sumber/Source: Badan Pusat Statistik Kabupaten Banjar/ *BPS-Statistics of Banjar Regency*

**Tabel**  
**Table** 12.8**Laju Pertumbuhan Produk Domestik Regional Bruto  
Atas Dasar Harga Konstan 2010 Menurut Pengeluaran di  
Kabupaten Banjar (persen), 2018-2022**  
**Growth Rate of Gross Regional Domestic Product at 2010  
Constant Market Price by Expenditure (percent), 2018-2022**

<b>Jenis Pengeluaran</b> <i>Type of Expenditure</i>	<b>2018</b>	<b>2019</b>	<b>2020</b>	<b>2021*</b>	<b>2022**</b>
(1)	(2)	(3)	(4)	(5)	(6)
Pengeluaran Konsumsi Rumah Tangga <i>Household Consumption Expenditure</i>	5,02	4,86	-0,08	0,79	3,79
Pengeluaran Konsumsi LNPR <i>NPISH Consumption Expenditure</i>	6,83	7,42	-2,24	1,12	5,12
Pengeluaran Konsumsi Pemerintah <i>Government Consumption Expenditure</i>	3,71	3,49	-3,72	-1,04	-1,84
Pembentukan Modal Tetap Bruto <i>Gross Fixed Capital Formation</i>	7,43	6,39	-0,47	0,35	3,75
Perubahan Inventori <i>Changes in Inventories</i>	-	-	-	-	-
Net Ekspor Barang dan Jasa <i>Net Exports of Goods and Services</i>	-	-	-	-	-
<b>Produk Domestik Regional Bruto Gross Regional Domestic Product</b>	<b>5,01</b>	<b>4,51</b>	<b>-1,96</b>	<b>3,21</b>	<b>4,48</b>

Catatan/Notes: Angka hasil rekonsiliasi 2020 belum tersedia/*Reconciliation figures is not available yet*\* Angka Sementara/ *preliminary figures*\*\* Angka Sangat Sementara/ *very preliminary figures*Sumber/Source: Badan Pusat Statistik Kabupaten Banjar/ *BPS-Statistics of Banjar Regency*



## PERBANDINGAN ANTAR KABUPATEN/KOTA REGENCY/MUNICIPAL COMPARISON

IPM Kabupaten Banjar sejak 2019 hingga 2022 terus mengalami kenaikan. Pada tahun 2022, IPM Kabupaten Banjar sebesar 70,72 menduduki peringkat ke-6 dari 13 kabupaten/kota di Kalimantan Selatan.



### ☐ Komponen Pembentuk IPM

Umur Harapan Hidup

67,73

TAHUN

Harapan Lama Sekolah

13,02

TAHUN

Rata-rata Lama Sekolah

7,71

TAHUN

Pengeluaran per Kapita yang disesuaikan

12.871

RIBU RUPIAH

Sumber : BPS Kabupaten Banjar

Pada tahun 2022, jumlah penduduk Kabupaten Banjar menempati peringkat ke-2 terbanyak setelah Kota Banjarmasin kemudian diperingkat ke-3 adalah Kabupaten Tanah Laut.

Sumber : Hasil proyeksi penduduk Indonesia 2010-2035 (pertengahan tahun/Juni)



**PENJELASAN TEKNIS**

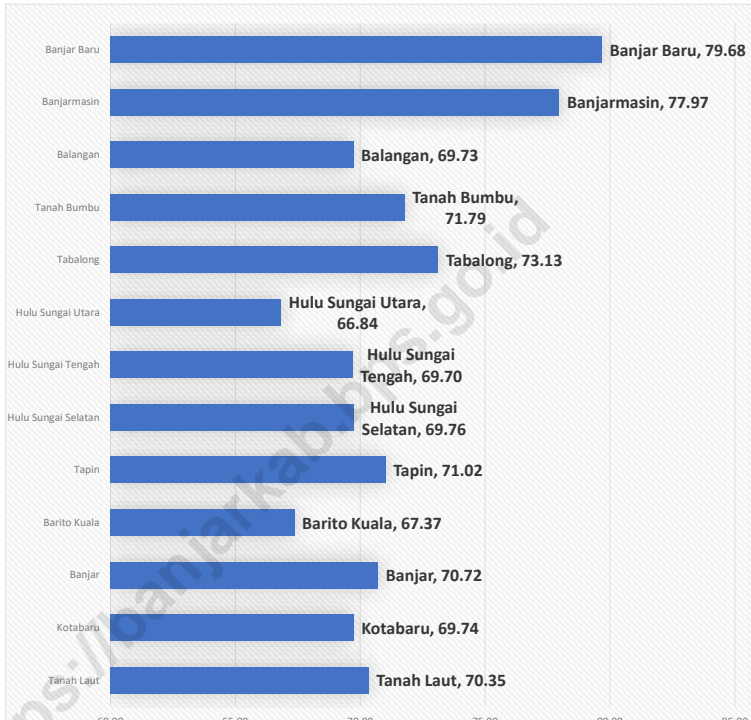
**TECHNICAL NOTES**

1. Perbandingan antar kabupaten-kota menyajikan gambaran informasi kabupaten-kota di Indonesia yang antara lain mencakup data jumlah penduduk, PDRB, jumlah penduduk miskin, dan Indeks Pembangunan Manusia (IPM).
2. Sensus penduduk berarti perhitungan jumlah penduduk secara periodik. Data yang dicapai, biasanya bukan saja meliputi jumlah orang, tetapi juga fakta mengenai misalnya jenis kelamin, usia, bahasa, dan hal-hal lain yang dianggap perlu.
3. **Indeks Pembangunan Manusia (IPM)** menjelaskan bagaimana penduduk dapat mengakses hasil pembangunan dalam memperoleh pendapatan, kesehatan, pendidikan, dan sebagainya.

1. *Comparability among the regency/ municipality provides snapshot of information on the Indonesian regency/municipality that includes data such as population, GRDP, poverty rate, and human development indexes.*
2. *Population census is a periodic enumeration of the population. The data obtained contain not only the total population but also facts on sex, age, language, and other important characteristics.*
3. **Human Development Index (HDI)** *explain how residents can access development results in obtaining income, health, education, etc.*

**Gambar** 13.1  
**Figures**

**Indeks Pembangunan Manusia Menurut Kabupaten/  
Kota di Provinsi Kalimantan Selatan, 2022**  
*Human Development Index by Regency/Municipality in  
Kalimantan Selatan Province, 2022*



Sumber/Source : Hasil SP2020 (September)/The result of the 2020 Population Census (September)



**Tabel**  
**Table** 13.1

**Jumlah Penduduk Menurut Kabupaten/Kota di Provinsi Kalimantan Selatan (ribu), 2018–2022**  
**Population by Regency/Municipality in Kalimantan Selatan Province (thousand), 2018–2022**

Kabupaten/Kota Regency/Municipality	2018 <sup>1</sup>	2019 <sup>1</sup>	2020 <sup>2</sup>	2021 <sup>2</sup>	2022 <sup>2</sup>
(1)	(2)	(3)	(4)	(5)	(6)
<b>Kabupaten/Regency</b>					
Tanah Laut	339 195	343 890	348 966	354 340	361 044
Kotabaru	336 719	342 217	325 622	329 483	334 158
Banjar	580 026	588 066	565 635	572 109	579 910
Barito Kuala	310 016	313 595	313 021	316 963	321 769
Tapin	189 081	191 372	189 475	191 801	194 628
Hulu Sungai Selatan	235 217	237 702	228 006	229 960	232 212
Hulu Sungai Tengah	269 384	272 419	258 721	260 754	263 061
Hulu Sungai Utara	234 604	237 573	226 727	228 831	231 290
Tabalong	250 809	254 322	253 305	256 903	261 353
Tanah Bumbu	351 673	360 187	322 646	328 146	335 079
Balangan	129 505	131 428	130 355	132 213	134 512
<b>Kota/Municipality</b>					
Banjarmasin	700 869	708 606	657 663	662 320	667 489
Banjar Baru	255 597	262 719	253 442	258 753	265 575
<b>Kalimantan Selatan</b>	<b>4 182 695</b>	<b>4 244 096</b>	<b>4 073 584</b>	<b>4 122 576</b>	<b>4 182 080</b>

Sumber/Source: BPS, Proyeksi Penduduk Interim 2020–2023 (Pertengahan tahun/Juni)

**Tabel**  
**Table** 13.2

**Laju Pertumbuhan Produk Domestik Regional Bruto Atas Dasar Harga Konstan 2010 Menurut Kabupaten/Kota di Provinsi Kalimantan Selatan, 2019–2022**  
**Rate of Growth of Gross Regional Domestic Products at 2010 Constant Market Prices by Regency/Municipality in Kalimantan Selatan Province, 2019–2022**

Kabupaten/Kota Regency/Municipality	2019	2020	2021	2022
(1)	(2)	(3)	(4)	(5)
<b>Kabupaten/Regency</b>				
Tanah Laut	3,72	-1,95	3,47	5,12
Kotabaru	4,13	-1,87	3,36	4,58
Banjari	4,51	-1,96	3,21	4,48
Barito Kuala	5,04	-1,06	3,17	3,59
Tapin	4,24	-1,49	3,41	4,91
Hulu Sungai Selatan	5,28	-1,19	4,18	4,02
Hulu Sungai Tengah	4,76	-1,01	3,01	3,93
Hulu Sungai Utara	5,51	-0,67	3,23	4,09
Tabalong	3,50	-2,49	3,28	5,30
Tanah Bumbu	3,58	-1,39	4,23	5,45
Balangan	3,16	-2,47	3,26	5,24
<b>Kota/Municipality</b>				
Banjarmasin	6,09	-1,89	3,41	5,69
Banjari Baru	6,85	-1,83	3,32	7,93
<b>Kalimantan Selatan</b>	<b>4,09</b>	<b>-1,82</b>	<b>3,48</b>	<b>5,11</b>

Sumber/Source: BPS dan sumber lain/BPS-Statistics Indonesia and other sources

**Tabel 13.3** Jumlah Penduduk Miskin Menurut Kabupaten/Kota di Provinsi Kalimantan Selatan (Ribu), 2018-2022  
**Table** Number of Poor People by Regency/Municipality in Kalimantan Selatan Province (Thousand), 2018-2022

Kabupaten/Kota Regency/Municipality	2018	2019	2020	2021	2022
(1)	(2)	(3)	(4)	(5)	(6)
<b>Kabupaten/Regency</b>					
Tanah Laut	14,87	15,45	14,79	15,86	13,54
Kotabaru	15,17	15,29	14,60	16,83	15,07
Banjar	15,62	15,91	15,12	18,07	16,71
Barito Kuala	14,09	14,49	14,25	16,10	15,06
Tapin	6,98	6,51	5,90	6,93	6,98
Hulu Sungai Selatan	12,22	12,64	12,39	11,47	10,80
Hulu Sungai Tengah	16,14	16,10	15,47	16,77	16,14
Hulu Sungai Utara	14,92	15,40	14,72	16,19	15,50
Tabalong	14,87	15,22	14,70	16,13	15,24
Tanah Bumbu	17,06	17,35	16,83	18,92	17,22
Balangan	7,21	7,27	7,06	8,06	7,83
<b>Kota/Municipality</b>					
Banjarmasin	29,24	29,65	31,31	34,84	34,01
Banjarbaru	10,64	11,22	10,75	11,95	11,61
<b>Kalimantan Selatan</b>	<b>189,03</b>	<b>192,48</b>	<b>187,87</b>	<b>208,11</b>	<b>195,70</b>

Sumber/Source: Badan Pusat Statistik Provinsi Kalimantan Selatan/ Statistics of Kalimantan Selatan Province

**Tabel**  
**Table** 13.4**Indeks Pembangunan Manusia Menurut Kabupaten/Kota  
di Provinsi Kalimantan Selatan, 2018–2022**  
*Human Development Index by Regency/Municipality in  
Kalimantan Selatan Province, 2018–2022*

<b>Kabupaten/Kota Regency/Municipality</b>	<b>2018</b>	<b>2019</b>	<b>2020</b>	<b>2021</b>	<b>2022</b>
(1)	(2)	(3)	(4)	(5)	(6)
<b>Kabupaten/Regency</b>					
Tanah Laut	68,49	69,04	69,38	69,87	70,35
Kotabaru	68,32	68,95	68,86	69,13	69,74
Banjar	68,32	68,94	69,18	69,89	70,72
Barito Kuala	65,91	66,24	66,22	66,64	67,37
Tapin	69,53	70,13	70,11	70,31	71,02
Hulu Sungai Selatan	68,41	68,80	68,85	69,21	69,76
Hulu Sungai Tengah	68,32	68,80	68,84	69,05	69,70
Hulu Sungai Utara	65,06	65,49	65,59	66,12	66,84
Tabalong	71,14	71,78	72,19	72,60	73,13
Tanah Bumbu	70,05	70,50	70,71	71,00	71,79
Balangan	67,88	68,39	68,82	69,11	69,73
<b>Kota/Municipality</b>					
Banjarmasin	76,83	77,16	77,10	77,57	77,97
Banjar Baru	78,83	79,22	79,10	79,26	79,68
<b>Kalimantan Selatan</b>	<b>70,17</b>	<b>70,72</b>	<b>70,91</b>	<b>71,28</b>	<b>71,84</b>

Sumber/Source: BPS, Seri Berita Resmi Statistik Indeks Pembangunan Manusia/ BPS-Statistics Indonesia, Series of Press Releases of Human Development Index



# DATA

## MENCERDASKAN BANGSA

— *Enlighten The Nation* —



**BADAN PUSAT STATISTIK  
KABUPATEN BANJAR**  
BPS-Statistic of Banjar Regency

Jl. Ahmad Yani KM 39.95 No. 51, Martapura, 70614  
Telp (0511) 4721394, Fax (0511) 4723384  
Web: banjarkab.bps.go.id, Email: bps6303@bps.go.id

ISSN 0215-6520



9 770215 652004