

Katalog/Catalog:1102001.6302

Kabupaten
Kotabaru Dalam Angka
2023



**BADAN PUSAT STATISTIK
KABUPATEN KOTABARU**
BPS - Statistik of Kotabaru Regency



Kabupaten

Kotabaru Dalam Angka
2023

KABUPATEN KOTABARU DALAM ANGKA
Kotabaru Regency in Figures
2023

ISSN: 0215-6695

No. Publikasi/*Publication Number*: 63020.2302

Katalog /*Catalog*: 1102001.6302

Ukuran Buku/*Book Size*: 14,8 cm x 21 cm

Jumlah Halaman/*Number of Pages*: xxxvi + 258 hal/*pages*

Naskah/*Manuscript*:

BPS Kabupaten Kotabaru

BPS-Statistics of Kotabaru Regency

Penyunting/*Editor*:

BPS Kabupaten Kotabaru

BPS-Statistics of Kotabaru Regency

Desain Kover/*Cover Design*:

BPS Kabupaten Kotabaru

BPS-Statistics of Kotabaru Regency

Ilustrasi Kover/*Cover Illustration*:

.....

Diterbitkan oleh/*Published by*:

©BPS Kabupaten Kotabaru/*BPS-Statistics of Kotabaru Regency*

Dicetak oleh/*Printed by*:

...

Dilarang mengumumkan, mendistribusikan, mengomunikasikan, dan/atau menggandakan sebagian atau seluruh isi buku ini untuk tujuan komersil tanpa izin tertulis dari Badan Pusat Statistik.

Prohibited to announce, distribute, communicate, and/or copy part or all of this book for commercial purpose without permission from BPS-Statistics Indonesia.

TIM PENYUSUN/TEAM MEMBERS

Pengarah/Director

Widhi Pranowo, SST

Penanggung Jawab/Persons in Charge

Widhi Pranowo, SST

Penyunting/Editors

Pandhu Piwulang, S.Tr.Stat.

Dhenok Triyulianti, SST

Muhammad Fadurrahman, SST

Pengolah Data dan Penulis Naskah/Data Processing and Authors

Pandhu Piwulang, S.Tr.Stat.

Dhenok Triyulianti, SST

Muhammad Fadurrahman, SST

Penata Letak/Layout Designers

Pandhu Piwulang, S.Tr.Stat.

Dhenok Triyulianti, SST

Muhammad Fadurrahman, SST

KONTRIBUTOR DATA/DATA CONTRIBUTOR

1. Kementerian Agama/*Ministry of Religious Affair*
2. Kementerian Pendidikan dan Kebudayaan/*The Ministry of Education and Culture*
3. Badan Meteorologi Klimatologi dan Geofisika/*Meteorological, Climatology, and Geophysical Agency*
4. Badan Pusat Statistik/*BPS-Statistics Indonesia*
5. Sekretariat Dewan Perwakilan Rakyat Daerah Kabupaten Kotabaru
6. Sekretariat Daerah Kabupaten Kotabaru
7. Badan Pengelola Keuangan dan Aset Daerah Kabupaten Kotabaru
8. Dinas Kesehatan Kabupaten Kotabaru
9. Dinas Pertanian Kabupaten Kotabaru
10. Dinas Perikanan Kabupaten Kotabaru
11. Dinas Pariwisata, Pemuda, dan Olahraga Kabupaten Kotabaru
12. Dinas Pekerjaan Umum Kabupaten Kotabaru
13. Dinas Koperasi, Perindustrian, dan Perdagangan Kabupaten Kotabaru
14. PLN Cabang Kabupaten Kotabaru
15. PDAM Kabupaten Kotabaru
16. Kantor Pos Unit Kabupaten Kotabaru

**KEPALA BPS KABUPATEN KOTABARU
CHIEF STATISTICIAN OF KOTABARU REGENCY**



WIDHI PRANOWO, SST



KATA PENGANTAR

Kabupaten Kotabaru Dalam Angka 2023 merupakan publikasi tahunan yang diterbitkan oleh BPS Kabupaten Kotabaru. Disadari bahwa publikasi ini belum sepenuhnya memenuhi harapan pihak pemakai data khususnya para perencana, namun diharapkan dapat membantu melengkapi penyusunan rencana pembangunan di Kabupaten Kotabaru.

Publikasi ini dapat terwujud berkat kerja sama dan bantuan dari berbagai pihak baik instansi pemerintah maupun swasta. Kepada semua pihak yang telah memberikan bantuan disampaikan penghargaan dan terima kasih yang sebesar-besarnya.

Walaupun publikasi ini telah disiapkan sebaik-baiknya, namun disadari masih ada kekurangan dan kesalahan yang terjadi. Untuk perbaikan publikasi ini, tanggapan dan saran yang bersifat konstruktif dari para pemakai sangat diharapkan.

Kotabaru, Februari 2023
Kepala BPS
Kabupaten Kotabaru



Widhi Pranowo, SST



PREFACE

Kotabaru Regency in Figures 2023 is an annual publication written by BPS –Statistics of Kotabaru Regency. Honestly, this publication has not perfect yet and hasnot filled the user’s hope, especially for the planners yet, but hopely it can help to equip compilation of development planning in Kotabaru Regency.

This comprehensive publication has been made possible with the assistanceand contribution from several governmental institutions and private organizations. To all parties who have been involved in the preparation of this publication, I would like to express my sincerest appreciation and gratitude.

Comments and constructive suggestions for the improvement of thispublication are always welcome.

*Kotabaru, February 2023
Chief Statistician of
Kotabaru Regency*

Widhi Pranowo, SST

DAFTAR ISI / CONTENTS

	Halaman <i>Page</i>
Kata Pengantar/ <i>Preface</i>	xi
Daftar Isi/ <i>Contents</i>	xiii
Daftar Tabel/ <i>List of Tables</i>	xv
Daftar Gambar/ <i>List of Figures</i>	xxix
Penjelasan Umum/ <i>Explanatory Notes</i>	xxxix
Daftar Singkatan/ <i>List of Abbreviations</i>	xxxiii
Statistik Kunci/ <i>Key Statistics</i>	xxxv
1. Geografi dan Iklim/ <i>Geography and Climate</i>	1
2. Pemerintahan/ <i>Government</i>	15
3. Penduduk dan Ketenagakerjaan/ <i>Population and Employment</i>	35
4. Sosial dan Kesejahteraan Rakyat/ <i>Social and Welfare</i>	55
5. Pertanian, Kehutanan, Peternakan, dan Perikanan/ <i>Agriculture, Forestry, Livestock, and Fishery</i>	115
6. Industri, Pertambangan, dan Energi/ <i>Industry, Mining, and Energy</i>	175
7. Pariwisata/ <i>Tourism</i>	185
8. Transportasi dan Komunikasi/ <i>Transportation and Communication</i>	193
9. Perbankan, Koperasi, dan Harga-harga/ <i>Banking, Cooperative, dan Prices</i>	203
10. Pengeluaran Penduduk/ <i>Population Expenditure</i>	217
11. Perdagangan/ <i>Trade</i>	225
12. Sistem Neraca Regional/ <i>System of Regional Accounts</i>	231
13. Perbandingan Antar Kabupaten/Kota/ <i>Regency/Municipal Comparison</i>	249

DAFTAR TABEL/LIST OF TABLES

Halaman
Page

1.	GEOGRAFI DAN IKLIM/GEOGRAPHY AND CLIMATE	
1.1	KEADAAN GEOGRAFI	
	GEOGRAPHY CONDITION	
1.1.1	Luas Daerah dan Jumlah Pulau Menurut Kecamatan di Kabupaten Kotabaru, 2022 <i>Total Area and Number of Islands by Subdistrict in Kotabaru Regency, 2022</i>	8
1.1.2	Tinggi Wilayah dan Jarak ke Ibukota Kabupaten/Kota Menurut Kecamatan di Kabupaten Kotabaru, 2022 <i>Altitude and Distance to the Capital of Regency/Municipality by Subdistrict in Kotabaru Regency, 2022</i>	10
1.2	KEADAAN IKLIM	
	CLIMATE CONDITION	
1.2.1	Pengamatan Unsur Iklim Menurut Bulan di Stasiun Meteorologi Gusti Syamsir Alam Kabupaten Kotabaru, 2022 <i>Observation of Climate Elements By Months at Gusti Syamsir Alam Meteorological Station, 2022</i>	11
2.	PEMERINTAHAN/GOVERNMENT	
2.1	WILAYAH ADMINISTRATIF	
	ADMINISTRATIVE AREA	
2.1.1	Jumlah Desa ¹ /Kelurahan Menurut Kecamatan di Kabupaten Kotabaru, 2018–2022 <i>Number of Villages¹/Kelurahan by Subdistrict in Kotabaru Regency, 2018–2022</i>	22
2.2	DEWAN PERWAKILAN RAKYAT DAERAH	
	REGIONAL HOUSE OF REPRESENTATIVE	
2.2.1	Jumlah Anggota Dewan Perwakilan Rakyat Daerah Menurut Partai Politik dan Jenis Kelamin di Kabupaten Kotabaru, 2022 <i>Number of Regional House of Representatives's Members by Political Parties and Sex in Kotabaru Regency 2022</i>	23

2.3 SUMBER DAYA MANUSIA

HUMAN RESOURCES

2.3.1	Jumlah Pegawai Negeri Sipil Menurut Jabatan dan Jenis Kelamin di Kabupaten Kotabaru, Desember 2021 dan Desember 2022 <i>Number of Civil Servants by Occupation and Sex in Kotabaru Regency, December 2021 and December 2022</i>	24
2.3.2	Jumlah Pegawai Negeri Sipil Menurut Tingkat Pendidikan dan Jenis Kelamin di Kabupaten Kotabaru, Desember 2021 dan Desember 2022 <i>Number of Civil Servants by Educational Level and Sex in Kotabaru Regency, Desember 2021 and Desember 2022</i>	26
2.3.3	Jumlah Pegawai Negeri Sipil Menurut Tingkat Kepangkatan dan Jenis Kelamin di Kabupaten Kotabaru, Desember 2021 dan Desember 2022 <i>Number of Civil Servants by Hierarchy and Sex in Kotabaru Regency, Desember 2021 and Desember 2022</i>	28
2.4	KEUANGAN PEMERINTAH	
	GOVERNMENT FINANCE	
2.4.1	Realisasi Pendapatan Pemerintah Kabupaten Kotabaru Menurut Jenis Pendapatan (ribu rupiah), 2019–2022 <i>Actual Kotabaru Regency Government Revenues by Kind of Revenues (thousand rupiahs), 2019–2022</i>	30
2.4.2	Realisasi Belanja Pemerintah Kabupaten Kotabaru Menurut Jenis Belanja (ribu rupiah), 2019–2022 <i>Actual Kotabaru Regency Government Expenditures by Kind of Expenditures (thousand rupiahs), 2019–2022</i>	32

3.	PENDUDUK DAN KETENAGAKERJAAN/ POPULATION AND EMPLOYMENT	
3.1	PENDUDUK POPULATION	
3.1.1	Penduduk, Laju Pertumbuhan Penduduk, Distribusi Persentase Penduduk, Kepadatan Penduduk, Rasio Jenis Kelamin Penduduk Menurut Kecamatan di Kabupaten Kotabaru, 2022 <i>Population, Population Growth Rate, Percentage Distribution of Population, Population Density, and Population Sex Ratio by Subdistrict in Kotabaru Regency, 2022</i>	47
3.1.2	Jumlah Penduduk Menurut Kelompok Umur dan Jenis Kelamin di Kabupaten Kotabaru, 2022 <i>Population by Age Groups and Sex in Kotabaru Regency, 2022</i>	50
3.2	KETENAGAKERJAAN EMPLOYMENT	
3.2.1	Jumlah Penduduk Berumur 15 Tahun Keatas Menurut Jenis Kegiatan Selama Seminggu yang Lalu dan Jenis Kelamin di Kabupaten Kotabaru, 2022 <i>Population Aged 15 Years and Over by Type of Activity During The Previous Week and Sex in Kotabaru Regency, 2022</i>	51
3.2.2	Penduduk Berumur 15 Tahun ke Atas Menurut Pendidikan Tertinggi yang Ditamatkan dan Jenis Kegiatan Selama Seminggu yang Lalu di Kabupaten Kotabaru, 2022 <i>Population 15 Years of Age and Over by Educational Attainment and Type of Activity During the Previous Week in Kotabaru Regency, 2022</i>	52
3.2.3	Penduduk Berumur 15 Tahun Ke Atas yang Bekerja Selama Seminggu yang Lalu Menurut Status Pekerjaan Utama dan Jenis Kelamin di Kabupaten Kotabaru, 2022 <i>Population 15 Years of Age and Over who Worked During The Previous Week by Main Employment Status and Sex in Kotabaru Regency, 2022</i>	54

4. SOSIAL DAN KESEJAHTERAAN RAKYAT/SOCIAL AND WELFARE

4.1 PENDIDIKAN

EDUCATION

4.1.1	Jumlah Sekolah, Guru, dan Murid Taman Kanak-Kanak (TK) di Bawah Kementerian Pendidikan, Kebudayaan, Riset, dan Teknologi Menurut Kecamatan di Kabupaten Kotabaru, 2021/2022 dan 2022/2023 <i>Number of Schools, Teachers, and Pupils in Kindergarten Under The Ministry of Education, Culture, Research, and Technology by Subdistrict in Kotabaru Regency, 2021/2022 and 2022/2023</i>	66
4.1.2	Jumlah Sekolah, Guru, dan Murid Raudatul Athfal (RA) di Bawah Kementerian Agama Menurut Kecamatan di Kabupaten Kotabaru, 2021/2022 dan 2022/2023 <i>Number of Schools, Teachers, and Pupils in Raudatul Athfal (RA) Under The Ministry of Religious Affairs by Subdistrict in Kotabaru Regency, 2021/2022 and 2022/2023</i>	69
4.1.3	Jumlah Sekolah, Guru, dan Murid Sekolah Dasar (SD) di Bawah Kementerian Pendidikan, Kebudayaan, Riset, dan Teknologi Menurut Kecamatan di Kabupaten Kotabaru, 2021/2022 dan 2022/2023 <i>Number of Schools, Teachers, and Pupils in Elementary Schools Under The Ministry of Education, Culture, Research, and Technology by Subdistrict in Kotabaru Regency, 2021/2022 and 2022/2023</i>	70
4.1.4	Jumlah Sekolah, Guru, dan Murid Madrasah Ibtidaiyah (MI) di Bawah Kementerian Agama Menurut Kecamatan di Kabupaten Kotabaru, 2021/2022 dan 2022/2023 <i>Number of Schools, Teachers, and Pupils in Madrasah Ibtidaiyah (MI) Under The Ministry of Religious Affairs by Subdistrict in Kotabaru Regency, 2021/2022 and 2022/2023</i>	73
4.1.5	Jumlah Sekolah, Guru, dan Murid Sekolah Menengah Pertama (SMP) di Bawah Kementerian Pendidikan, Kebudayaan, Riset, dan Teknologi Menurut Kecamatan di Kabupaten Kotabaru, 2021/2022 dan 2022/2023 <i>Number of Schools, Teachers, and Pupils in Junior High Schools Under The Ministry of Education, Culture, Research, and Technology by Subdistrict in Kotabaru Regency, 2021/2022 and 2022/2023</i>	76

4.1.6	<p>Jumlah Sekolah, Guru, dan Murid Madrasah Tsanawiyah (MTs) di Bawah Kementerian Agama Menurut Kecamatan di Kabupaten Kotabaru, 2021/2022 dan 2022/2023 <i>Number of Schools, Teachers, and Pupils in Madrasah Tsanawiyah (MTs) Under The Ministry of Religious Affairs by Subdistrict in Kotabaru Regency, 2021/2022 and 2022/2023.....</i></p>	79
4.1.7	<p>Jumlah Sekolah, Guru, dan Murid Sekolah Menengah Atas (SMA) di Bawah Kementerian Pendidikan, Kebudayaan, Riset, dan Teknologi Menurut Kecamatan di Kabupaten Kotabaru, 2021/2022 dan 2022/2023 <i>Number of Schools, Teachers, and Pupils in Senior High School Under The Ministry of Education, Culture, Research, and Technology by Subdistrict in Kotabareu Regency, 2021/2022 and 2022/2023.....</i></p>	82
4.1.8	<p>Jumlah Sekolah, Guru, dan Murid Sekolah Menengah Kejuruan (SMK) di Bawah Kementerian Pendidikan, Kebudayaan, Riset, dan Teknologi Menurut Kecamatan di Kabupaten Kotabaru, 2021/2022 dan 2022/2023 <i>Number of Schools, Teachers, and Pupils in Vocational High Schools Under The Ministry of Education, Culture, Research, and Technology by Subdistrict in Kotabaru Regency, 2021/2022 and 2022/2023.....</i></p>	85
4.1.9	<p>Jumlah Sekolah, Guru, dan Murid Madrasah Aliyah (MA) di Bawah Kementerian Agama Menurut Kecamatan di Kabupaten Kotabaru, 2021/2022 dan 2022/2023 <i>Number of Schools, Teachers, and Pupils in Madrasah Aliyah (MA) Under the Ministry of Religious Affairs by Subdistrict in Kotabaru Regency, 2021/2022 and 2022/2023</i></p>	88
4.1.10	<p>Jumlah Desa¹/Kelurahan yang Memiliki Fasilitas Sekolah Menurut Kecamatan dan Tingkat Pendidikan di Kabupaten Kotabaru, 2019–2021 <i>Number of Villages¹/Kelurahan Having Educational Facilities by Subdistrict and Educational Level in Kotabaru Regency, 2019–2021 ...</i></p>	91
4.1.11	<p>Angka Partisipasi Murni (APM) dan Angka Partisipasi Kasar (APK) Menurut Jenjang Pendidikan di Kabupaten Kotabaru, 2021 dan 2022 <i>Net Enrollment Rate and Gross Enrollment Ratio by Educational Level in Kotabaru Regency, 2021 and 2022</i></p>	96

4.1.12	Persentase Penduduk Berumur 15 Tahun ke Atas yang Melek Huruf Menurut Kelompok Umur di Kabupaten Kotabaru, 2021 dan 2022 <i>Percentage of Literate People Aged 15 Years and Over by Age Group in Kotabaru Regency, 2021 and 2022.....</i>	97
4.2	KESEHATAN HEALTH	
4.2.1	Jumlah Desa ¹ /Kelurahan Yang Memiliki Sarana Kesehatan Menurut Kecamatan di Kabupaten Kotabaru, 2019–2021 <i>Number of Villages¹/Kelurahan Having Health Facilities by Subdistrict in Kotabaru Regency, 2019–2021</i>	98
4.2.2	Jumlah Tenaga Kesehatan Menurut Kecamatan di Kabupaten Kotabaru, 2022 <i>Number of Health Human Resources by Subdistrict in Kotabaru Regency, 2022.....</i>	104
4.2.3	Jumlah Rumah Sakit Umum, Rumah Sakit Khusus, dan Puskesmas Menurut Kecamatan di Kabupaten Kotabaru, 2021 dan 2022 <i>Number of General Hospital, Specialized Hospital, and Public Health Center by Subdistrict in Kotabaru Regency, 2021 and 2022.....</i>	106
4.3	AGAMA DAN SOSIAL LAINNYA RELIGION AND OTHER SOCIAL AFFAIRS	
4.3.1	Jumlah Penduduk Menurut Kecamatan dan Agama yang Dianut di Kabupaten Kotabaru, 2022 <i>Population by Subdistrict and Religion in Kotabaru Regency, 2022.....</i>	108
4.3.2	Jumlah Tempat Peribadatan Menurut Kecamatan di Kabupaten Kotabaru, 2022 <i>Number of Places of Worship by Subdistrict in Kotabaru Regency, 2022</i>	109
4.3.3	Jumlah Desa ¹ /Kelurahan yang Mengalami Bencana Alam ² Menurut Kecamatan di Kabupaten Kotabaru, 2019–2021 <i>Number of Villages¹/Kelurahan that Had Natural Disaster² by Subdistrict in Kotabaru Regency, 2019–2021.....</i>	110

4.4 KEMISKINAN

POVERTY

4.4.1	Garis Kemiskinan, Jumlah, dan Persentase Penduduk Miskin di Kabupaten Kotabaru, 2015–2022 <i>Poverty Line, Number, and Percentage of Poor People in Kotabaru Regency, 2015–2022</i>	113
4.4.2	Indeks Kedalaman Kemiskinan dan Indeks Keparahan Kemiskinan di Kabupaten Kotabaru, 2015–2022 <i>Poverty Gap Index and Poverty Severity Index in Kotabaru Regency, 2015–2022</i>	114
5.	PERTANIAN, KEHUTANAN, PETERNAKAN, DAN PERIKANAN/ AGRICULTURE, FORESTRY, LIVESTOCK, AND FISHERY	
5.1	HORTIKULTURA	
	HORTICULTURE	
5.1.1	Luas Panen Tanaman Sayuran Menurut Kecamatan dan Jenis Tanaman di Kabupaten Kotabaru (ha), 2021 dan 2022 ^x <i>Harvested Area of Vegetables by Subdistrict and Kind of Plant in Kotabaru Regency (ha), 2021 and 2022^x</i>	125
5.1.2	Produksi Tanaman Sayuran Menurut Kecamatan dan Jenis Tanaman di Kabupaten Kotabaru (kuintal), 2021 dan 2022 ^x <i>Production of Vegetables by Subdistrict and Kind of Plant in Kotabaru Regency (quintal), 2021 and 2022^x</i>	129
5.1.3	Luas Panen Tanaman Sayuran dan Buah-buahan Semusim Menurut Jenis Tanaman di Kabupaten Kotabaru (ha), 2019–2022 <i>Harvested Area of Seasonal Vegetables and Fruits by Kind of Plant in Kotabaru Regency (ha), 2019–2022</i>	133
5.1.4	Produksi Tanaman Sayuran dan Buah-buahan Semusim Menurut Jenis Tanaman di Kabupaten Kotabaru (kuintal), 2019–2022 <i>Production of Seasonal Vegetables and Fruits by Kind of Plant in Kotabaru Regency (quintal), 2019–2022</i>	135
5.1.5	Luas Panen Tanaman Biofarmaka Menurut Kecamatan dan Jenis Tanaman di Kabupaten Kotabaru (m ²), 2021 dan 2022 <i>Harvested Area of Medicinal Plants by Subdistrict and Kind of Plant in Kotabaru Regency (m²), 2021 and 2022</i>	137

5.1.6	Produksi Tanaman Biofarmaka Menurut Kecamatan dan Jenis Tanaman di Kabupaten Kotabaru (kg), 2021 dan 2022 <i>Production of Medicinal Plants by Subdistrict and Kind of Plant in Kotabaru Regency (kg), 2021 and 2022</i>	139
5.1.7	Luas Panen Tanaman Biofarmaka Menurut Jenis Tanaman di Kabupaten Kotabaru (m ²), 2019–2022 <i>Harvested Area of Medicinal Plants by Kind of Plant in Kotabaru Regency (m²), 2019–2022</i>	141
5.1.8	Produksi Tanaman Biofarmaka Menurut Jenis Tanaman di Kabupaten Kotabaru (kg), 2019–2022 <i>Production of Medicinal Plants by Kind of Plant in Kotabaru Regency (kg), 2019–2022</i>	142
5.1.9	Luas Panen Tanaman Hias Menurut Kecamatan dan Jenis Tanaman di Kabupaten Kotabaru (m ²), 2021 dan 2022 ^x <i>Harvested Area of Ornamental Plants by Subdistrict and Kind of Plant in Kotabaru Regency (m²), 2021 and 2022^x</i>	143
5.1.10	Produksi Tanaman Hias Menurut Kecamatan dan Jenis Tanaman di Kabupaten Kotabaru (tangkai), 2021 dan 2022 ^x <i>Production of Ornamental Plants by Subdistrict and Kind of Plant in Kotabaru Regency (stalks), 2021 and 2022^x</i>	146
5.1.11	Luas Panen Tanaman Hias Menurut Jenis Tanaman di Kabupaten Kotabaru (m ²), 2019–2022 <i>Harvested Area of Ornamental Plants by Kind of Plant in Kotabaru Regency (m²), 2019–2022</i>	149
5.1.12	Produksi Tanaman Hias Menurut Jenis Tanaman di Kabupaten Kotabaru (tangkai), 2019–2022 <i>Production of Ornamental Plants by Kind of Plant n Kotabaru Regency (stalks), 2019–2022</i>	150
5.1.13	Produksi Buah-buahan Menurut Kecamatan dan Jenis Tanaman di Kabupaten Kotabaru (kuintal), 2021 dan 2022 ^x <i>Production of Fruits by Subdistrict and Kind of Plant in Kotabaru Regency (kuintal), 2021 and 2022^x</i>	151
5.1.14	Produksi Buah-Buahan dan Sayuran Tahunan Menurut Jenis Tanaman di Kabupaten Kotabaru (kuintal), 2019–2022 <i>Production of Annual Fruits and Vegetables by Kind of Plant in Kotabaru Regency (kuintal), 2019–2022</i>	155

5.2 PERKEBUNAN
ESTATE CROPS

5.2.1	Luas Areal Tanaman Perkebunan Menurut Kecamatan dan Jenis Tanaman di Kabupaten Kotabaru (ha), 2021 dan 2022 <i>Planted Area of Estate Crops by Subdistrict and Type of Crops in Kotabaru Regency (ha), 2021 and 2022.....</i>	157
5.2.2	Produksi Perkebunan Menurut Kecamatan dan Jenis Tanaman di Kabupaten Kotabaru (ton), 2021 dan 2022 <i>Production of Estates by Subdistrict and Type of Crops in Kotabaru Regency (ton), 2021 and 2022.....</i>	161
5.2.3	Luas Areal Tanaman Perkebunan Rakyat Menurut Jenis Tanaman di Kabupaten Kotabaru (ha), 2018–2022 <i>Planted Area of Estate Crops by Type of Crops in Kotabaru Regency (ha), 2018–2022.....</i>	165
5.2.4	Produksi Perkebunan Rakyat Menurut Jenis Tanaman di Kabupaten Kotabaru (ton), 2018–2022 <i>Production of Estates by Type of Crops in Kotabaru Regency (ton), 2018–2022</i>	166

5.3 PERIKANAN
FISHERY

5.3.1	Jumlah Rumah Tangga Perikanan Tangkap Menurut Kecamatan dan Subsektor di Kabupaten Kotabaru, 2021 dan 2022 <i>Production of Estate by Subdistrict and Type of Crops in Kotabaru Regency, 2021 and 2022.....</i>	167
5.3.2	Produksi Perikanan Tangkap Menurut Kecamatan dan Subsektor di Kabupaten Kotabaru (ton), 2021 dan 2022 <i>Production of Estate by Subdistrict and Type of Crops in Kotabaru Regency, 2021 and 2022.....</i>	168
5.3.3	Jumlah Rumah Tangga Perikanan Budidaya Menurut Kecamatan dan Jenis Budidaya di Kabupaten Kotabaru, 2022 <i>Number of Aquaculture Household by Subdistrict and Type of Aquaculture in Kotabaru Regency, 2022</i>	169

5.3.4	Produksi Perikanan Menurut Kecamatan dan Subsektor di Kabupaten Kotabaru (ton), 2022 <i>Production of Fish Capture by Subdistrict and Subsector in Kotabaru Regency (ton), 2022</i>	171
5.3.5	Banyaknya Perahu Perairan Umum Menurut Jenis Perahu Berdasarkan Kecamatan, 2022 <i>Number Of Boat Water By Kind Of Boat And Subdistrict, 2022.....</i>	173
6.	INDUSTRI, PERTAMBANGAN, DAN ENERGI/ INDUSTRY, MINING, AND ENERGY	
6.1	Daya Terpasang, Produksi, dan Distribusi Listrik PT. PLN (Persero) pada Cabang/Ranting PLN Menurut Kecamatan di Kabupaten Kotabaru, 2022 <i>Installed Electricity Power, Production, and Distribution of PT. PLN (Persero) at PLN Branch by Subdistrict in Kotabaru Regency, 2022</i>	180
6.2	Jumlah Pelanggan Listrik Menurut Kecamatan di Kabupaten Kotabaru, 2018–2022 <i>Number of Electricity Customers by Subdistrict in Kotabaru Regency, 2018–2022</i>	181
6.3	Jumlah Pelanggan dan Air yang Disalurkan Menurut Kecamatan di Kabupaten Kotabaru, 2022 <i>Number of Customers and Distributed Water by Subdistrict in Kotabaru Regency, 2022.....</i>	182
6.4	Jumlah Pelanggan Listrik Menurut Jenis Pelanggan di Kabupaten Kotabaru, 2018–2022 <i>Number of Electricity Customers by Types of Customer in Kotabaru Regency, 2018–2022.....</i>	183
7.	PARIWISATA/TOURISM	
7.1	Jumlah Rumah Makan/Restoran Menurut Kecamatan di Kabupaten Kotabaru, 2019–2022 <i>Number of Restaurants by Subdistrict in Kotabaru Regency, 2019–2022</i>	190
7.2	Jumlah Hotel dan Akomodasi Lainnya Menurut Klasifikasi di Kabupaten Kotabaru, 2016–2022 <i>Number of Hotels and Other Accommodations by Classification in Kotabaru Regency, 2016–2022.....</i>	191

7.3	Jumlah Wisatawan yang Berkunjung di Kabupaten Kotabaru, 2018-2022 <i>Number of Visiting Tourists in Kotabaru Regency, 2018-2022</i>	192
8.	TRANSPORTASI DAN KOMUNIKASI/ TRANSPORTATION AND COMMUNICATION	
8.1	TRANSPORTASI TRANSPORTATION	
8.1.1	Panjang Jalan ¹ Menurut Tingkat Kewenangan Pemerintahan di Kabupaten Kotabaru (km), 2020–2022 <i>Length of Roads¹ by Level of Government Authority in Kotabaru Regency (km), 2020–2022</i>	198
8.1.2	Panjang Jalan Menurut Jenis Permukaan Jalan di Kabupaten Kotabaru (km), 2020–2022 <i>Length of Roads by Type of Road Surface in Kotabaru Regency (km), 2020–2022</i>	199
8.1.3	Panjang Jalan Menurut Kondisi Jalan di Kabupaten Kotabaru (km), 2020–2022 <i>Length of Roads by Condition of Roads in Kotabaru Regency (km), 2020–2022</i>	200
8.2	KOMUNIKASI COMMUNICATION	
8.2.1	Jumlah Kantor Pos Pembantu Menurut Kecamatan di Kabupaten Kotabaru, 2019–2022 <i>Number of Post Offices Subsidiaries by Subdistrict in Kotabaru Regency, 2019–2022</i>	201
9.	PERBANKAN, KOPERASI, DAN HARGA- HARGA/BANKING, COOPERATIVE, AND PRICES	
9.1	Jumlah Koperasi Aktif Menurut Kecamatan di Kabupaten Kotabaru, 2019–2022 <i>Number of Active Cooperative by Subdistrict in Kotabaru Regency, 2019–2022</i>	207
9.2	Jumlah Koperasi Menurut Jenis Koperasi dan Kecamatan di Kabupaten Kotabaru, 2022 <i>Number of Cooperative by Kind of Cooperative and Subdistrict in Kotabaru Regency, 2022</i>	208

9.3	Indeks Harga Konsumen per Bulan Menurut Kelompok Pengeluaran (2018=100) di Kabupaten Kotabaru, 2022 <i>Consumer Price Index per Month by Expenditure Group (2018=100) in Kotabaru Regency, 2022</i>	209
9.4	Laju Inflasi Bulanan Menurut Kelompok Pengeluaran (2018=100) di Kabupaten Kotabaru, 2022 <i>Monthly Inflation Rate by Expenditure Group (2018=100) in Kotabaru Reegncy, 2022.....</i>	213
10.	PENGELUARAN PENDUDUK/POPULATION EXPENDITURE	
10.1	Rata-rata Pengeluaran per Kapita Sebulan Menurut Kelompok Komoditas (rupiah) di Kabupaten Kotabaru, 2021 dan 2022 <i>Monthly Average Expenditure per Capita by Commodity Group (rupiahs) in Kotabaru Regency, 2021 and 2022</i>	222
10.2	Persentase Pengeluaran per Kapita Sebulan Menurut Kelompok Komoditas di Kabupaten Kotabaru, 2021 dan 2022 <i>Percentage of Monthly Expenditure per Capita by Commodity Group in Kotabaru Regency, 2021 and 2022.....</i>	223
11.	PERDAGANGAN/TRADE	
11.1	Jumlah Sarana Perdagangan Menurut Jenisnya di Kabupaten Kotabaru, 2019–2022 <i>Number of Trading Facilities by Type of Facility in Kotabaru Regency, 2019–2022</i>	229
12.	SISTEM NERACA REGIONAL/SYSTEM OF REGIONAL ACCOUNTS	
12.1.	Produk Domestik Regional Bruto Atas Dasar Harga Berlaku Menurut Lapangan Usaha di Kabupaten Kotabaru (miliar rupiah), 2018–2022 <i>Gross Regional Domestic Product at Current Market Prices by Industry in Kotabaru Regency (billion rupiahs), 2018–2022</i>	238
12.2	Produk Domestik Regional Bruto Atas Dasar Harga Konstan 2010 Menurut Lapangan Usaha di Kabupaten Kotabaru (miliar rupiah), 2018–2022 <i>Gross Regional Domestic Product at 2010 Constant Market Prices by Industry in Kotabaru Regency (billion rupiahs), 2018–2022</i>	240

12.3	<p>Distribusi Persentase Produk Domestik Regional Bruto Atas Dasar Harga Berlaku Menurut Lapangan Usaha di Kabupaten Kotabaru, 2018–2022 <i>Percentage Distribution of Gross Regional Domestic Product at Current Market Prices by Industry in Kotabaru Regency, 2018–2022....</i></p>	242
12.4	<p>Laju Pertumbuhan Produk Domestik Regional Bruto Atas Dasar Harga Konstan 2010 Menurut Lapangan Usaha di Kabupaten Kotabaru (persen), 2019–2022 <i>Growth Rate of Gross Regional Domestic Product at 2010 Constant Market Prices by Industry in Kotabaru Regency (percent), 2019–2022.</i></p>	244
12.5	<p>Produk Domestik Regional Bruto Atas Dasar Harga Berlaku Menurut Jenis Pengeluaran di Kabupaten Kotabaru (miliar rupiah), 2018–2022 <i>Gross Regional Domestic Product at Current Market Prices by Type of Expenditure in Kotabaru Regency (billion rupiahs), 2018–2022</i></p>	246
12.6	<p>Produk Domestik Regional Bruto Atas Dasar Harga Konstan 2010 Menurut Jenis Pengeluaran di Kabupaten Kotabaru (miliar rupiah), 2018–2022 <i>Gross Regional Domestic Product at 2010 Constant Market Prices by Type of Expenditure in Kotabaru Regency (billion rupiahs), 2018–2022</i></p>	247
12.7	<p>Distribusi Produk Domestik Regional Bruto Atas Dasar Harga Berlaku Menurut Jenis Pengeluaran di Kabupaten Kotabaru (persen), 2018–2022 <i>Percentage Gross Regional Domestic Product at Current Price by Expenditure in Kotabaru Regency, 2018–2022</i></p>	248
13.	PERBANDINGAN ANTAR KABUPATEN/ KOTA/ REGENCY/MUNICIPAL COMPARISON	
13.1	<p>Jumlah Penduduk Menurut Kabupaten/Kota di Provinsi Kalimantan Selatan (ribu), 2018–2022 <i>Population by Regency/Municipality in Kalimantan Selatan Province (thousand), 2018–2022.....</i></p>	255

13.2	<p>Laju Pertumbuhan Produk Domestik Regional Bruto Atas Dasar Harga Konstan 2010 Menurut Kabupaten/Kota di Provinsi Kalimantan Selatan (persen), 2019–2022 <i>Rate of Growth of Gross Regional Domestic Products at 2010 Constant Market Prices by Regency/Municipality in Kalimantan Selatan Province (percent), 2019–2022</i></p>	256
13.3	<p>Jumlah Penduduk Miskin Menurut Kabupaten/Kota di Provinsi Kalimantan Selatan (ribu), 2018–2022 <i>Number of Poor Population by Regency/Municipality in Kalimantan Selatan Province (thousand), 2018–2022</i></p>	257
13.4	<p>Indeks Pembangunan Manusia Menurut Kabupaten/ Kota di Provinsi Kalimantan Selatan, 2018–2022 <i>Human Development Index by Regency/Municipality in Kalimantan Selatan Province, 2018–2022</i></p>	258

DAFTAR GAMBAR/LIST OF FIGURES

		Halaman Page
1.1	Luas Daerah menurut Kecamatan (%), 2022 <i>Area of Subdistrict (%), 2022</i>	6
1.2	Rata-rata Suhu Udara Menurut Bulan di Kabupaten Kotabaru, 2022 <i>Average Air Temperature by Months in Kotabaru Regency, 2022.....</i>	7
2.1	Jumlah Anggota Dewan Perwakilan Rakyat Daerah Menurut Partai Politik dan Jenis Kelamin di Kabupaten Kotabaru, 2022 <i>Number of Regional House of Representatives's Members by Political Parties and Sex in Kotabaru Regency, 2022.....</i>	20
2.2	Jumlah Pegawai Negeri Sipil Menurut Tingkat Pendidikan di Kabupaten Kotabaru, Desember 2022 <i>Number of Civil Servants by Hierarchy in Kotabaru Regency, December 2022.....</i>	21
3.1	Jumlah Penduduk Menurut Kelompok Umur dan Jenis Kelamin di Kabupaten Kotabaru, 2022 <i>Population by Age Groups and Sex in Kotabaru Regency, 2022.....</i>	45
3.2	Persentase Penduduk Berumur 15 Tahun Ke Atas yang Bekerja Selama Seminggu yang Lalu Menurut Status Pekerjaan Utama di Kabupaten Kotabaru, 2022 <i>Percentage Population 15 Years of Age and Over who Worked During The Previous Week by Main Employment Status in Kotabaru Regency, 2022.....</i>	46
4.1	Angka Partisipasi Murni (APM) dan Angka Partisipasi Kasar (APK) Menurut Jenjang Pendidikan di Kabupaten Kotabaru, 2022 <i>Net Participation Rates and Gross Participation Rates by Educational Level in Kotabaru Regency, 2022.....</i>	64
4.2	Persentase Penduduk Miskin di Kabupaten Kotabaru, 2015-2022 <i>Percentage of Poor People in Kotabaru Regency, 2015-2022.....</i>	65
5.1	Luas Panen Tanaman Sayuran dan Buah-buahan Semusim Menurut Jenis Tanaman di Kabupaten Kotabaru (ha), 2021-2022	123
	<i>Harvested Area of Seasonal Vegetables and Fruits by Kind of Plant in Kotabaru Regency (ha), 2021-2022</i>	

5.2	Produksi Tanaman Sayuran dan Buah-buahan Semusim Menurut Jenis Tanaman di Kabupaten Kotabaru (kw), 2021-2022 <i>Production of Seasonal Vegetables and Fruits by Kind of Plant in Kotabaru Regency (qui), 2021-2022</i>	124
6.1	Jumlah Pelanggan Listrik di Kabupaten Kotabaru, 2018-2022 <i>Number of Electricity Customers in Kotabaru Regency, 2018-2022</i>	179
7.1	Jumlah Rumah Makan/Restoran Menurut Kecamatan di Kabupaten Kotabaru, 2019-2022 <i>Number of Restaurants by Subdistrict in Kotabaru Regency, 2019-2022</i>	189
8.1	Persentase Panjang Jalan Menurut Kondisi Jalan di Kabupaten Kotabaru, 2022 <i>Percentage of Length of Roads bt Condition of Roads in Kotabaru Regency, 2022</i>	197
10.1	Rata-rata Pengeluaran per Kapita Sebulan Menurut Kelompok Komoditas (%), 2022 <i>Monthly Average Expenditure pe Capita by Commodity Group (%), 2022</i>	221
12.1	Laju Pertumbuhan Produk Domestik Regional Bruto Atas Dasar Harga Konstan 2010 (%), 2018-2022 <i>Growth Rate of Gross Regional Domestic Product at 2010 Constant Market Price (%), 2018-2022</i>	236
12.2	Distribusi Produk Domestik Regional Bruto Atas Dasar Harga Berlaku Menurut Jenis Pengeluaran di Kabupaten Kotabaru (%), 2022 <i>Percentage Gross Regional Domestic Product at Current Price by Expenditure in Kotabaru Regency (%), 2022</i>	237
13.1	Jumlah Penduduk Miskin Menurut Kabupaten/Kota di Provinsi Kalimantan Selatan (ribu), 2022 <i>Number of Poor Population by Regency/Municipality in Kalimantan Selatan Province (thousand), 2022</i>	253
13.2	Indeks Pembangunan Manusia Menurut Kabupaten/ Kota di Provinsi Kalimantan Selatan, 2022 <i>Human Development Index by Regency/Municipality in Kalimantan Selatan Province, 2022</i>	254

PENJELASAN UMUM/EXPLANATORY NOTES

Tanda-tanda, satuan-satuan, dan lain-lainnya yang digunakan dalam publikasi ini adalah sebagai berikut:

Symbols, measurement units, and acronyms which are used in this publication, are as follows:

1. TANDA-TANDA/SYMBOLS

Data tidak tersedia/ <i>Data not available</i>	: ...
Tidak ada atau nol / <i>Null or zero</i>	: -
Data dapat diabaikan/ <i>Data negligible</i>	: 0
Tanda decimal/ <i>Decimal point</i>	: ,
Data tidak dapat ditampilkan/ <i>Not applicable</i>	: NA
Angka estimasi/ <i>Estimated figures</i>	: e
Angka diperbaiki/ <i>Revised figures</i>	: r
Angka sementara/ <i>Preliminary figures</i>	: x
Angka sangat sementara/ <i>Very preliminary figures</i>	: xx
Angka sangat sangat sementara/ <i>Very very preliminary figures</i>	: xxx

2. SATUAN/UNITS

barel/ <i>barrel</i>	: 158,99 liter/ <i>litres</i> = 1/6,2898 m ³
hektar (ha)/ <i>hectare (ha)</i>	: 10 000 m ²
kilometer (km)/ <i>kilometres (km)</i>	: 1 000 meter/ <i>meters (m)</i>
knot/ <i>knot</i>	: 1,8523 km/jam (<i>km/hour</i>)
kuintal/ <i>quintal</i>	: 100 kg
KWh	: 1 000 Watt hour
MWh	: 1 000 KWh
liter (untuk beras)/ <i>litre (for rice)</i>	: 0,80 kg
MMSCF	: 1/35,3 m ³
metrik ton (m.ton)/ <i>metric ton (m. ton)</i>	: 0,98421 long ton = 1 000 kg
ons/ <i>ounce</i>	: 28,31 gram/ <i>grams</i>
ton	: 1 000 kg

Satuan lain: buah, dus, butir, helai/lembar, kaleng, batang, pulsa, ton kilometer (ton-km), jam, menit, persen (%).

Other units: unit, pack, pieces, sheet, tin, pulse, ton-kilometres(ton-km), hour, minute, percent (%).

Perbedaan angka di belakang koma disebabkan oleh pembulatan angka.

The difference in decimal numbers is caused by rounding.

DAFTAR SINGKATAN/ LIST OF ABBREVIATIONS

SI	: Stasiun Iklim
SIMPK	: Stasiun Meteorologi Pertanian Khusus
t.t	: Tempat tidur
BCG	: Bacillus Calmette Guerin
DPT	: Difteri, Pertusis, Tetanus
TT	: Tetanus Toxoid
IOT	: Industri Obat Tradisional/ <i>Traditional Medicine Industry</i>
IKOT	: Industri Kecil Obat Tradisional/ <i>Traditional Medicine Small</i>
Alkes	: Alat kesehatan/ <i>Health Kits</i>
PKRT	: Perbekalan Kesehatan Rumah tangga/ <i>Household Health Logistics</i>
Kompl	: Komplemen/ <i>Complement</i>
IRTP	: Industri Pangan Produksi Rumah Tangga/ <i>Foods Home Industry</i>
PBF	: Pedagang Besar Farmasi/ <i>Pharmacy Whole-seller</i>
GFK	: Gudang Farmasi Kab/Kota/Regency/ <i>Municipality Pharmacy Warehouse</i>
RB	: Rumah Bersalin/ <i>Delivery House</i>
Pustu	: Puskesmas pembantu/ <i>Auxiliary Public Health Center</i>
BP	: Balai Pengobatan/ <i>Polyclinic</i>
TPS	: Tempat Pembuangan Sementara / <i>landfill</i>
Jamkesmas	: Jaminan kesehatan masyarakat miskin/ <i>Poor public health insurance</i>
PJKMU	: Program Jaminan Kesehatan Masyarakat Umum
SIUP	: Surat Ijin Usaha Perdagangan/ <i>Trading Permission Letter</i>
TDP	: Tanda Daftar Perusahaan/ <i>Company Registration Identity</i>
API	: Angka Pengenal Importir/ <i>Importer's Identity Number</i>

Statistik Kunci, 2020–2022 Key Statistics, 2020–2022

Rincian/Description	Satuan/Unit	2020	2021	2022
(1)	(2)	(3)	(4)	(5)
SOSIAL/SOCIAL				
Penduduk ¹ /Population ¹	juta/million	0,32	0,33	0,33
Laju Pertumbuhan Penduduk ¹ /Population Growth ¹	%	1,08	1,58	1,49
Angka Harapan Hidup ^{1-e} /Life Expectancy Rate ¹	tahun/years	69,21	69,32	69,56
Angka Melek Huruf Usia 15+/ <i>Literacy Rate Aged 15+</i>	%
Tingkat Partisipasi Angkatan Kerja -TPAK ^{2,3} <i>Labour Force Participation Rate-LFPR^{2,3}</i>	%	64,68	67,50	63,96
Tingkat Pengangguran Terbuka-TPT ^{2,3} <i>Unemployment Rate-UR^{2,3}</i>	%	4,96	5,57	6,70
Penduduk Miskin ⁴ /Poor People ⁴	juta/million	0,01	0,02	0,01
Persentase Penduduk Miskin ⁴ <i>Percentage of Poor People⁴</i>	%	4,22	4,86	4,30
Indeks Pembangunan Manusia-IPM ⁵ <i>Human Development Index⁵</i>	—	68,86	69,13	69,74
EKONOMI/ECONOMIC				
Produk Domestik Regional Bruto (PDRB) Harga Berlaku ⁶ <i>Gross Regional Domestic Bruto (GRDP) at Current Price⁶</i>	triliun rupiah <i>trillion rupiahs</i>	23,9	26,5 ^x	33,3 ^{xx}
Laju Pertumbuhan Ekonomi ⁷ /Economic Growth ⁷	%	-1,88	3,35 ^x	4,58 ^{xx}
PDRB Per Kapita Harga Berlaku ^{6,8} <i>Per Capita of GRDP at Current Price^{6,8}</i>	juta rupiah <i>million rupiahs</i>

- Catatan/Notes: ¹ Data 2020 hasil Hasil Sensus Penduduk (SP) 2020 (September). Data 2021 dan 2022 hasil Proyeksi Penduduk Interim 2020–2023 (Pertengahan tahun/Juni) / *The 2020 data was the result of 2020 Population Census (September). The 2021 and 2022 data was the result of Interim Population Projection (mid year/June)*
- ² Kondisi Agustus/Condition at August
- ³ Menggunakan penimbang hasil proyeksi penduduk Survei Penduduk Antar Sensus (SUPAS) 2015/Weighted by the population projection results of the Intercensal Population Survey (SUPAS) 2015
- ⁴ Kondisi Maret/Condition at March
- ⁵ Sejak tahun 2010, IPM dihitung dengan metode baru. Komponen IPM metode baru adalah angka harapan hidup saat lahir, harapan lama sekolah, rata-rata lama sekolah, dan pengeluaran per kapita/*Since 2010, HDI was calculated using new method. New HDI component are life expectancy at birth, expected years of schooling, means years of schooling, and expenditure per capita*
- ⁶ Mulai tahun 2010 mengadopsi System of National Account 2008 (SNA 2008)/*Since 2010 is in line with System of National Account 2008 (SNA 2008)*
- ⁷ Menggunakan tahun dasar 2010 (2010=100)/*Using 2010 base year (2010=100)*
- ⁸ Menggunakan proyeksi penduduk berdasarkan hasil SP2010/*Using population projection based on SP2010*

BAB GEOGRAFI 01 DAN IKLIM

*GEOGRAPHY
AND CLIMATE*



<https://katabaruk.com>

PENJELASAN TEKNIS**TECHNICAL NOTES**

1. Secara astronomis, Kabupaten Kotabaru terletak antara 2°20' sampai dengan 4°21' Lintang Selatan dan 115°15' sampai dengan 116°30' Bujur Timur.
 2. Berdasarkan posisi geografisnya, Kabupaten Kotabaru memiliki batas-batas: Utara – Provinsi Kalimantan Timur; Selatan – Laut Jawa; Timur – Selat Makasar; Barat – Kabupaten Hulu Sungai Tengah, Hulu Sungai Selatan, Banjar, dan Tanah Bumbu.
 3. Berdasarkan letak geografisnya, Kabupaten Kotabaru berada di ujung tenggara Provinsi Kalimantan Selatan, berbatasan dengan Provinsi Kalimantan Timur.
 4. Kabupaten Kotabaru terdiri dari 22 kecamatan, yaitu:
 - Pulau Sembilan
 - Pulau Laut Barat
 - Pulau Laut Tanjung Selayar
 - Pulau Laut Selatan
 - Pulau Laut Kepulauan
 - Pulau Laut Timur
 - Pulau Sebuku
 - Pulau Laut Utara
 - Pulau Laut Tengah
 - Pulau Laut Sigam
 - Kelumpang Selatan
 - Kelumpang Hilir
 - Kelumpang Hulu
 - Hampang
1. *Astronomically, Kotabaru Regency is located between 2°20' and 4°21' South Latitude and between 115°15' and 116°30' East longitude.*
 2. *In terms of geographic position, Kotabaru Regency has boundaries as follows: North - East Kalimantan Province; South - Java Sea; East - Makassar Strait; West - Hulu Sungai Tengah Regency, Hulu Sungai Selatan Regency, Banjar Regency, and Tanah Bumbu Regency.*
 3. *In terms of geographic location, Kotabaru Regency is located at the southeastern tip of South Kalimantan Province, bordering East Kalimantan Province.*
 4. *Kotabaru Regency has 22 districts. These Include:*
 - *Pulau Sembilan*
 - *Pulau Laut Barat*
 - *Pulau Laut Tanjung Selayar*
 - *Pulau Laut Selatan*
 - *Pulau Laut Kepulauan*
 - *Pulau Laut Timur*
 - *Pulau Sebuku*
 - *Pulau Laut Utara*
 - *Pulau Laut Tengah*
 - *Pulau Laut Sigam*
 - *Kelumpang Selatan*
 - *Kelumpang Hilir*
 - *Kelumpang Hulu*
 - *Hampang*

- Sungai Durian
- Kelumpang Tengah
- Kelumpang Barat
- Kelumpang Utara
- Pamukan Selatan
- Sampanahan
- Pamukan Utara
- Pamukan Barat

- *Sungai Durian*
- *Kelumpang Tengah*
- *Kelumpang Barat*
- *Kelumpang Utara*
- *Pamukan Selatan*
- *Sampanahan*
- *Pamukan Utara*
- *Pamukan Barat*

<https://kotabarakab.bps.go.id>

ULASAN

Kabupaten Kotabaru terletak antara 2°20' sampai dengan 4°21' Lintang Selatan dan 115°15' sampai dengan 116°30' Bujur Timur. Luas wilayah Kabupaten Kotabaru, adalah 9.480,17 km².

Wilayah administrasi Kabupaten Kotabaru terdiri dari 22 kecamatan. Kecamatan terluas di Kabupaten Kotabaru adalah Kecamatan Hampang dengan luas 1.590,22 km² atau 16,97 persen dari luas Kabupaten Kotabaru. Sedangkan kecamatan dengan jarak terjauh menuju ibukota kabupaten adalah Kecamatan Pamukan Utara dengan jarak sejauh 275 km.

Sepanjang tahun 2022, suhu udara di Kabupaten Kotabaru rata-rata berkisar antara 26,3°C sampai dengan 27,7°C dengan suhu minimum sebesar 23,7°C pada bulan September dan Desember 2022, dan maksimum sebesar 32,4°C pada bulan April dan Mei 2022. Untuk kelembaban udara rata-rata berkisar antara 77% sampai dengan 90%.

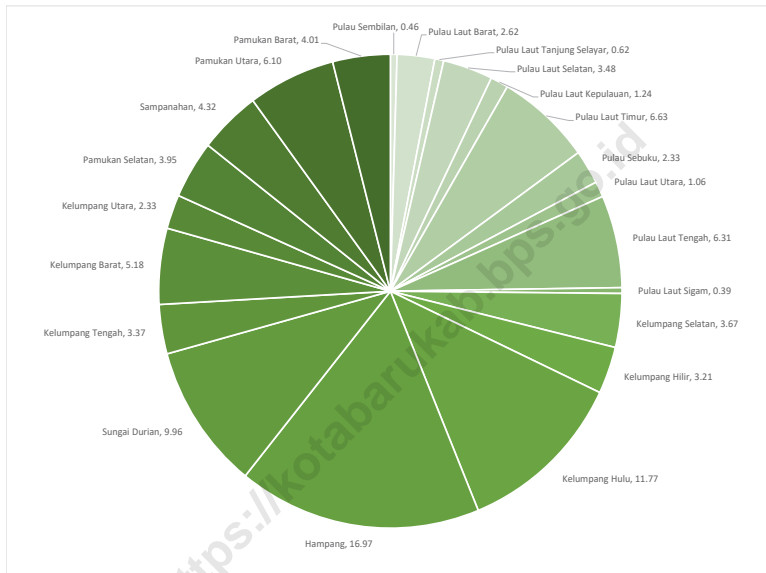
DESCRIPTION

Kotabaru Regency is located between 2°20' and 4°21' South Latitude and 115°15' and 116°30' East Longitude. The total area of Kotabaru Regency is 9.480,17 km².

Kotabaru Regency is divided into 22 subdistricts. The largest district in Kotabaru Regency is Hampang District with an area of 1.590,22 km² or 16,97 percent of the total area of Kotabaru Regency. While the district with the farthest distance to the district capital is Pamukan Utara District with a distance of 275 km.

In 2022, the average air temperature in Kotabaru Regency ranged from 26,3°C and 27,7°C with a minimum temperature of 23,7°C in September and December 2022, and a maximum of 32,4°C in April and May 2022. For average air humidity ranged between 77% up to 90%.

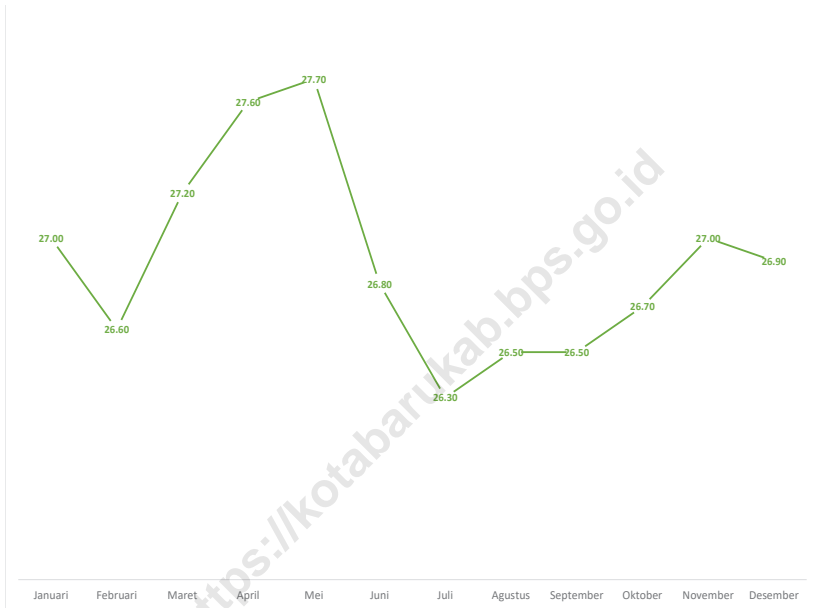
Gambar 1.1 Luas Daerah menurut Kecamatan (%), 2022
Figures 1.1 Area of Subdistrict (%), 2022



Sumber/Source : BPS Kabupaten Kotabaru dan Kantor Kecamatan Kabupaten Kotabaru/BPS-Statistics Kotabaru and District Office of Kotabaru Regency

Gambar
Figures 1.2

**Rata-rata Suhu Udara Menurut Bulan di Kabupaten
Kotabaru, 2022**
*Average Air Temperature by Months in Kotabaru
Regency, 2022*



Sumber/Source : Stasiun Meteorologi Gusti Syamsir Alam Kabupaten Kotabaru/Gusti Syamsir Alam Meteorological Station

1.1 KEADAAN GEOGRAFI GEOGRAPHY CONDITION

Tabel 1.1.1 **Luas Daerah dan Jumlah Pulau Menurut Kecamatan di Kabupaten Kotabaru, 2022**
Table 1.1.1 **Total Area and Number of Islands by Subdistrict in Kotabaru Regency, 2022**

Kecamatan Subdistrict	Ibukota Kecamatan Capital of Subdistrict	Luas Total Area (km ² /sq.km)
(1)	(2)	(3)
Pulau Sembilan	Tengah	43,44
Pulau Laut Barat	Lontar	245,51
Pulau Laut Tanjung Selayar	Tanjung Selayar	58,16
Pulau Laut Selatan	Tanjung Seloka	325,95
Pulau Laut Kepulauan	Tanjung Lalak Selatan	116,54
Pulau Laut Timur	Berangas	621,55
Pulau Sebuku	Sungai Bali	218,56
Pulau Laut Utara	Dirgahayu	99,45
Pulau Laut Tengah	Salino	591,21
Pulau Laut Sigam	Sigam	36,92
Kelumpang Selatan	Pantai	343,53
Kelumpang Hilir	Serongga	301,10
Kelumpang Hulu	Sungai Kupang	1103,37
Hampang	Hampang	1590,22
Sungai Durian	Manunggul Lama	933,62
Kelumpang Tengah	Tanjung Batu	315,47
Kelumpang Barat	Bungkukan	485,39
Kelumpang Utara	Pudi	218,36
Pamukan Selatan	Tanjung Samalantakan	370,20
Sampanahan	Gunung Batu Besar	404,66
Pamukan Utara	Bakau	571,96
Pamukan Barat	Sengayam	375,87
Kabupaten Kotabaru	Kotabaru	9 480,17

Lanjutan Tabel/*Continued Table* 1.1.1

Kecamatan Subdistrict	Persentase terhadap Luas Kabupaten/ Kota Percentage to Regency/Municipal Area	Jumlah Pulau Number of Islands
(1)	(4)	(5)
Pulau Sembilan	0,46	23
Pulau Laut Barat	2,62	3
Pulau Laut Tanjung Selayar	0,62	6
Pulau Laut Selatan	3,48	8
Pulau Laut Kepulauan	1,24	15
Pulau Laut Timur	6,63	6
Pulau Sebuku	2,33	15
Pulau Laut Utara	1,06	-
Pulau Laut Tengah	6,31	1
Pulau Laut Sigam	0,39	-
Kelumpang Selatan	3,67	10
Kelumpang Hilir	3,21	3
Kelumpang Hulu	11,77	9
Hampang	16,97	-
Sungai Durian	9,96	-
Kelumpang Tengah	3,37	-
Kelumpang Barat	5,18	23
Kelumpang Utara	2,33	-
Pamukan Selatan	3,95	1
Sampanahan	4,32	7
Pamukan Utara	6,10	-
Pamukan Barat	4,01	-
Kabupaten Kotabaru	100,00	130

Catatan/Note: ...

Sumber/Source: BPS Kabupaten Kotabaru dan Kantor Kecamatan Kabupaten Kotabaru/BPS-Statistics Kotabaru and District Office of Kotabaru Regency

Tabel
Table 1.1.2**Tinggi Wilayah dan Jarak ke Ibukota Kabupaten/Kota Menurut Kecamatan di Kabupaten Kotabaru, 2022**
Altitude and Distance to the Capital of Regency/ Municipality by Subdistrict in Kotabaru Regency, 2022

Kecamatan Subdistrict	Tinggi Wilayah (mdpl) Altitude (m a.s.l)	Jarak ke Ibukota Kabupaten/Kota Distance to the Capital of Regency/ Municipality
(1)	(2)	(3)
Pulau Sembilan	...	150
Pulau Laut Barat	...	100
Pulau Laut Tanjung Selayar	...	114
Pulau Laut Selatan	...	150
Pulau Laut Kepulauan	...	125
Pulau Laut Timur	...	26
Pulau Sebuku	...	46
Pulau Laut Utara
Pulau Laut Tengah	...	40
Pulau Laut Sigam
Kelumpang Selatan	...	29
Kelumpang Hilir	...	40
Kelumpang Hulu	...	95
Hampang	...	120
Sungai Durian	...	202
Kelumpang Tengah	...	211
Kelumpang Barat	...	89
Kelumpang Utara	...	73
Pamukan Selatan	...	96
Sampanahan	...	260
Pamukan Utara	...	275
Pamukan Barat	...	230
Kabupaten Kotabaru	...	0

Catatan/Note: ...

Sumber/Source: BPS Kabupaten Kotabaru dan Kantor Kecamatan Kabupaten Kotabaru/BPS-Statistics Kotabaru and District Office of Kotabaru Regency

1.2 KEADAAN IKLIM CLIMATE CONDITION

Tabel 1.2.1 Pengamatan Unsur Iklim Menurut Bulan di Stasiun Meteorologi Gusti Syamsir Alam Kabupaten Kotabaru, 2022
Observation of Climate Elements By Months at Gusti Syamsir Alam Meteorological Station, 2022

Bulan Month	Suhu/Temperature (°C)			Kelembaban/Humidity (%)		
	Minimum	Rata-rata Average	Maksimum Maximum	Minimum	Rata-rata Average	Maksimum Maximum
(1)	(2)	(3)	(4)	(5)	(6)	(7)
Januari/January	24,1	27,0	31,9	59	86	98
Februari/February	24,0	26,6	31,1	66	90	98
Maret/March	24,2	27,2	32,3	60	86	98
April/April	24,6	27,6	32,4	57	83	98
Mei/May	24,8	27,7	32,4	56	81	95
Juni/June	23,8	26,8	31,2	56	77	90
Juli/July	23,8	26,3	30,3	59	79	91
Agustus/August	23,8	26,5	30,6	54	79	94
September/September	23,7	26,5	30,7	68	85	96
Oktober/October	24,1	26,7	31,3	65	85	96
November/November	24,0	27,0	31,8	64	84	96
Desember/December	23,7	26,9	32,0	65	84	96

Lanjutan Tabel/*Continued Table 1.2.1*

Bulan Month	Kecepatan Angin (m/det) Wind Velocity (m/sec)			Tekanan Udara/Atmospheric Pressure (mbar)		
	Minimum	Rata-rata Average	Maksimum Maximum	Minimum	Rata-rata Average	Maksimum Maximum
(1)	(8)	(9)	(10)	(11)	(12)	(13)
Januari/January	0	2,6	24	1 006,8	1 009,1	1 011,1
Februari/February	0	2,4	26	1 006,3	1 008,5	1 010,6
Maret/March	0	2,1	27	1 005,7	1 008,1	1 010,3
April/April	0	2,3	21	1 005,9	1 008,2	1 010,4
Mei/May	0	2,1	22	1 006,2	1 008,5	1 010,6
Juni/June	0	2,2	21	1 006,8	1 008,9	1 011,0
Juli/July	0	2,3	19	1 007,4	1 009,1	1 011,0
Agustus/August	0	2,4	19	1 007,3	1 009,4	1 011,4
September/September	0	2,7	24	1 008,0	1 010,2	1 012,4
Oktober/October	0	2,7	23	1 007,0	1 009,5	1 011,7
November/November	0	2,6	35	1 006,6	1 009,1	1 011,3
Desember/December	0	2,8	32	1 005,9	1 008,2	1 010,3

Lanjutan Tabel/*Continued Table 1.2.1*

Bulan Month	Jumlah Curah Hujan Number of Precipitation (mm)	Jumlah Hari Hujan (hari) Number of Rainy Days (day)	Penyinaran Matahari Duration of Sunshine (%)
(1)	(14)	(15)	(16)
Januari/January	275,8	20	51
Februari/February	238,8	22	47
Maret/March	205,2	24	55
April/April	93,2	14	67
Mei/May	150,8	23	61
Juni/June	346,5	26	52
Juli/July	285,0	24	49
Agustus/August	275,9	23	52
September/September	201,9	24	46
Oktober/October	301,5	26	46
November/November	165,6	23	54
Desember/December	87,0	22	59

Catatan/Note: *Calm* adalah kecepatan angin mendekati nol/*Calm is wind velocity close to zero*

Sumber/Source: Badan Meteorologi, Klimatologi, dan Geofisika/*Meteorological, Climatological, and Geophysical Agency*

BAB PEMERINTAH

02

GOVERNMENT



<https://kotabarukabpps.g...>

PENJELASAN TEKNIS**TECHNICAL NOTES**

1. Secara administrasi, Kabupaten Kotabaru terdiri dari 22 kecamatan dan 202 desa/kelurahan.
 2. Desa adalah kesatuan masyarakat hukum yang memiliki batas-batas wilayah dan berwenang untuk mengatur dan mengurus kepentingan masyarakat setempat berdasarkan asal-usul dan adat istiadat setempat yang diakui dan dihormati dalam Sistem Pemerintahan Negara Kesatuan Republik Indonesia (UU No. 32 Tahun 2004). Kepala desa dipilih secara langsung oleh masyarakat di desa tersebut.
 3. Kelurahan adalah suatu wilayah yang dipimpin oleh seorang lurah sebagai perangkat daerah kabupaten dan atau daerah kota di bawah kecamatan (UU No. 32 Tahun 2004). Lurah diangkat oleh Bupati/Walikota.
 4. Badan Pusat Statistik (BPS) telah melakukan pendataan Potensi Desa (Podes) sejak tahun 1980. Sejak saat itu, Podes dilaksanakan secara rutin sebanyak 3 kali dalam kurun waktu sepuluh tahun untuk mendukung kegiatan Sensus Penduduk, Sensus Pertanian, ataupun Sensus Ekonomi. Dengan demikian, fakta penting terkait ketersediaan infrastruktur dan potensi yang dimiliki oleh
1. *Administratively, Kotabaru Regency made up of 22 districts, and 202 villages.*
 2. *Village or that is called by another terms is the unity of the legal community who have territorial boundaries and the authority to regulate and manage the interests of local communities based on the origin and local customs that are acknowledged and respected within the Unitary System of Government Republic of Indonesia (Law No. 32 Year 2004). The village head is directly elected by the people in the village.*
 3. *Kelurahan is an area that is led by a village chief (Lurah) as an apparatus of regency ang or city under the district (Law No. 32 Year 2004). Lurah appointed by the Regent/Mayor.*
 4. *BPS-Statistics Indonesia has already recorded village potential (Podes) since 1980. Since then, Podes regularly implemented 3 (three) times within ten years to support the activities of the Population Census, Agriculture Census, or Economic Census. Thus, important facts related to the availability of infrastructure and the potential possessed by each region can be monitored regularly*

setiap wilayah dapat dipantau perkembangannya secara berkala dan terus menerus.

5. Metode Pengumpulan Data Pengumpulan data Podes 2015 dilakukan melalui wawancara langsung oleh petugas terlatih dengan narasumber yang relevan. Petugas adalah aparatur ataupun mitra kerja BPS Kabupaten/ Kota, sementara narasumber adalah kepala desa/lurah atau narasumber lain yang memiliki pengetahuan terhadap wilayah target pencacahan.
6. Anggota Dewan Perwakilan Rakyat Daerah (DPRD) dipilih melalui pemilihan umum (pemilu) dan dilantik dalam masa jabatan lima tahun.
7. Dalam penyelenggaraan pemerintahan daerah, Bupati dan Wakil Bupati dibantu oleh Perangkat Daerah yang meliputi Sekretariat Daerah, Sekretariat DPRD, Dinas Daerah, dan Lembaga Teknis Daerah. Secara umum perangkat daerah atau sering disebut dengan Satuan Kerja Perangkat Daerah (SKPD) atau Organisasi Perangkat Daerah (OPD) bertugas membantu penyusunan kebijakan, koordinasi, dan pelaksanaan kebijakan yang menjadi urusan daerah.

and continually.

5. *Method of Data Collection*
Data collection of Podes 2015 carried out through direct interviews by trained personnel with relevant respondents. The interviewers are BPS Regency/City personnel or partners, meanwhile, the selected respondents are the village head/sub-district head or other respondents who have the knowledge towards the target area of enumeration.
6. *Regional House of Representatives (DPRD) members are elected through a general election and appointed for a five-years membership.*
7. *In the regional administration , the Regent and Deputy Regent assisted by the Region which includes the Regional Secretariat, the Parliament Secretariat, the Regional Office and the Regional Technical Institute. In general, the area is often called the Work Units (SKPD) responsible to assist policy formulation, coordination and implementation of policies that become regional affairs.*

ULASAN

Kabupaten Kotabaru terbagi dalam 22 kecamatan yang terdiri dari 198 desa dan 4 kelurahan.

Pada kondisi 31 Desember 2022, jumlah Pegawai Negeri Sipil (PNS) di lingkungan Pemerintah Kabupaten Kotabaru sebanyak 4.069 orang. Jumlah pegawai menurut pendidikan yang ditamatkan sampai dengan SD sebanyak 33 orang, SMP sederajat sebanyak 49 orang, SMA sederajat sebanyak 692 orang, Diploma I, II/ Akta I, II sebanyak 734 orang, Diploma III/Akta III/Sarjana Muda sebanyak 608 orang, dan Tingkat Sarjana/Doktor/ Ph.D sebanyak 2.461 orang.

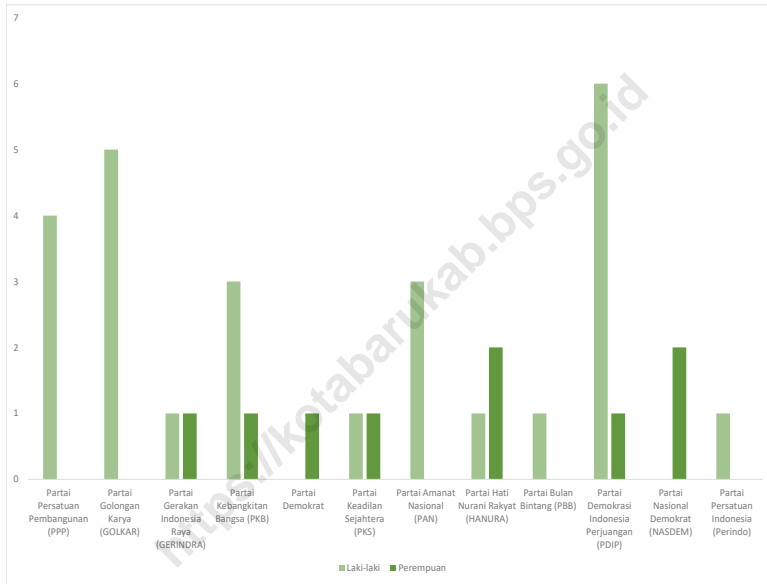
DESCRIPTION

Kotabaru Regency is divided into 22 subdistrict that consist of 198 village dan 4 kelurahan.

In December 2022, the number of Civil Servants (PNS) in Kotabaru Regency about 4.069 people. Based on level education, there are 33 people up to Primary School, 49 people in Junior High School, 692 people in Senior High School, 734 people in Diploma I, II / Act I, II, 608 people in Diploma III / Act III / Bachelor Degree, and the level of 2.461 people in Bachelor / Doctor / Ph.D.

Gambar 2.1
Figures

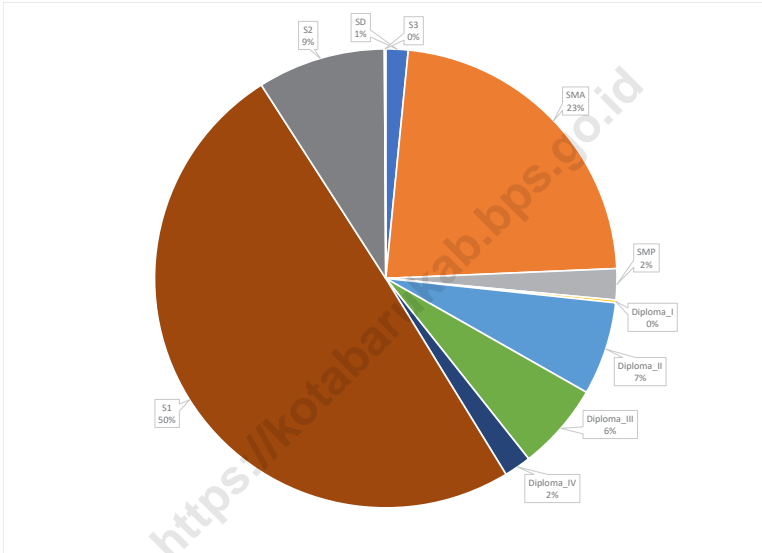
Jumlah Anggota Dewan Perwakilan Rakyat Daerah Menurut Partai Politik dan Jenis Kelamin di Kabupaten Kotabaru, 2022
Number of Regional House of Representatives's Members by Political Parties and Sex in Kotabaru Regency, 2022



Sumber/Source : Sekretariat DPRD Kabupaten Kotabaru

Gambar 2.2
Figures

Jumlah Pegawai Negeri Sipil Menurut Tingkat Pendidikan di Kabupaten Kotabaru, Desember 2022
Number of Civil Servants by Hierarchy in Kotabaru Regency, December 2022



Sumber/Source : Badan Kepegawaian Negara (BKN)/National Civil Service Agency

2.1 WILAYAH ADMINISTRATIF ADMINISTRATIVE AREA

Tabel 2.1.1 **Jumlah Desa¹/Kelurahan Menurut Kecamatan di Kabupaten Kotabaru, 2018–2022**
Table 2.1.1 **Number of Villages¹/Kelurahan by Subdistrict in Kotabaru Regency 2018–2022**

Kecamatan Subdistrict	2018	2019	2020	2021	2022
(1)	(2)	(3)	(4)	(5)	(6)
Pulau Sembilan	5	5	5	5	5
Pulau Laut Barat	11	11	11	11	11
Pulau Laut Tanjung Selayar	10	10	10	10	10
Pulau Laut Selatan	8	8	8	8	8
Pulau Laut Kepulauan	9	9	9	9	9
Pulau Laut Timur	14	14	14	14	14
Pulau Sebuku	8	8	8	8	8
Pulau Laut Utara	21	21	10	10	10
Pulau Laut Tengah	7	7	7	7	7
Pulau Laut Sigam	11	11	11
Kelumpang Selatan	9	9	9	9	9
Kelumpang Hilir	9	9	9	9	9
Kelumpang Hulu	10	10	10	10	10
Hampang	9	9	9	9	9
Sungai Durian	7	7	7	7	7
Kelumpang Tengah	13	13	13	13	13
Kelumpang Barat	6	6	6	6	6
Kelumpang Utara	7	7	7	7	7
Pamakan Selatan	11	11	11	11	11
Sampanahan	10	10	10	10	10
Pamakan Utara	13	13	13	13	13
Pamakan Barat	5	5	5	5	5
Kabupaten Kotabaru	202	202	202	202	202

Catatan/Note: ¹Termasuk Unit Permukiman Transmigrasi (UPT)/Include Transmigration Settlement Unit
Sumber/Source: Peraturan Kepala Badan Pusat Statistik Nomor 1 Tahun 2021 Tanggal 5 Februari 2021 tentang Perubahan Atas Peraturan Kepala Badan Pusat Statistik Nomor 3 Tahun 2020 tentang Kode dan Nama Wilayah Kerja Statistik Tahun2020/Chief Statistician Regulation Number 1/2021, February 5 2021, as a revision of Chief Statistician Regulation Number 3 of 2020 on Code and Name of Regional Level of Data Collection.

2.2 DEWAN PERWAKILAN RAKYAT DAERAH REGIONAL HOUSE OF REPRESENTATIVE

Tabel 2.2.1 **Jumlah Anggota Dewan Perwakilan Rakyat Daerah Menurut Partai Politik dan Jenis Kelamin di Kabupaten Kotabaru, 2022**
Number of Regional House of Representatives's Members by Political Parties and Sex in Kotabaru Regency, 2022

Partai Politik <i>Political Parties</i>	Laki-laki <i>Male</i>	Perempuan <i>Female</i>	Jumlah <i>Total</i>
(1)	(2)	(3)	(4)
Partai Persatuan Pembangunan (PPP)	4	-	4
Partai Golongan Karya (GOLKAR)	5	-	5
Partai Gerakan Indonesia Raya (GERINDRA)	1	1	2
Partai Kebangkitan Bangsa (PKB)	3	1	4
Partai Demokrat	-	1	1
Partai Keadilan Sejahtera (PKS)	1	1	2
Partai Amanat Nasional (PAN)	3	-	3
Partai Hati Nurani Rakyat (HANURA)	1	2	3
Partai Bulan Bintang (PBB)	1	-	1
Partai Demokrasi Indonesia Perjuangan (PDIP)	6	1	7
Partai Nasional Demokrat (NASDEM)	0	2	2
Partai Persatuan Indonesia (Perindo)	1	-	1
Kabupaten Kotabaru	26	9	35

Catatan/Note: ...

Sumber/Source: Sekretariat DPRD Kabupaten Kotabaru

2.3 SUMBER DAYA MANUSIA HUMAN RESOURCES

Tabel 2.3.1 Jumlah Pegawai Negeri Sipil Menurut Jabatan dan Jenis Kelamin di Kabupaten Kotabaru, Desember 2021 dan Desember 2022
Number of Civil Servants by Occupation and Sex in Kotabaru Regency, December 2021 and December 2022

Jabatan <i>Occupation</i>	2021		
	Laki-laki <i>Male</i>	Perempuan <i>Female</i>	Jumlah <i>Total</i>
(1)	(2)	(3)	(4)
Jabatan Pimpinan Tinggi Utama <i>Senior Executives</i>	-	-	-
Jabatan Pimpinan Tinggi Madya <i>Middle Executives</i>	-	-	-
Jabatan Pimpinan Tinggi Pratama <i>Junior Executives</i>	24	3	27
Administrator/Administrator	118	19	137
Pengawas/Supervisor	231	149	380
Eselon V/5 th Echelon	-	1	1
Jabatan Fungsional Dosen <i>Certain Functional Position for Lecturer</i>	805	897	1 702
Jabatan Fungsional Guru <i>Certain Functional Position for Teacher</i>	-	-	-
Jabatan Fungsional Medis <i>Certain Functional Position for Medical Field</i>	183	484	667
Jabatan Fungsional Teknis <i>Certain Functional Position for Technical Field</i>	74	44	118
Jabatan Fungsional Umum/Pelaksana <i>General Functional Position</i>	728	460	1 188
Jumlah/Total	2 163	2 057	4 220

Lanjutan Tabel/Continued Table 2.3.1

Jabatan Occupation	2022		
	Laki-laki Male	Perempuan Female	Jumlah Total
(1)	(2)	(3)	(4)
Jabatan Pimpinan Tinggi Utama <i>Senior Executives</i>	-	-	-
Jabatan Pimpinan Tinggi Madya <i>Middle Executives</i>	-	-	-
Jabatan Pimpinan Tinggi Pratama <i>Junior Executives</i>	26	5	31
Administrator/Administrator	124	21	145
Pengawas/Supervisor	124	95	219
Eselon V/5 th Echelon	-	-	-
Jabatan Fungsional Dosen <i>Certain Functional Position for Lecturer</i>	-	-	-
Jabatan Fungsional Guru <i>Certain Functional Position for Teacher</i>	800	905	1 705
Jabatan Fungsional Medis <i>Certain Functional Position for Medical Field</i>	195	519	714
Jabatan Fungsional Teknis <i>Certain Functional Position for Technical Field</i>	150	111	261
Jabatan Fungsional Umum/Pelaksana <i>General Functional Position</i>	637	357	994
Jumlah/Total	2 056	2 013	4 069

Catatan/Note: ...

Sumber/Source: Badan Kepegawaian Negara (BKN)/National Civil Service Agency

Tabel
Table 2.3.2**Jumlah Pegawai Negeri Sipil Menurut Tingkat Pendidikan dan Jenis Kelamin di Kabupaten Kotabaru, Desember 2021 dan Desember 2022**
Number of Civil Servants by Educational Level and Sex in Kotabaru Regency, Desember 2021 and Desember 2022

Tingkat Pendidikan Educational Level	2021		
	Laki-laki Male	Perempuan Female	Jumlah Total
(1)	(2)	(3)	(4)
Sekolah Dasar (SD) Primary School	35	1	36
Sekolah Menengah Pertama (SMP) Junior High School	51	5	56
Sekolah Menengah Atas (SMA) Senior High School	503	243	746
Diploma I/Akta I Diploma I/Akta I	4	3	7
Diploma II/Akta II Diploma II/Akta II	154	97	251
Diploma III/Akta III Diploma III/Akta III	131	395	526
Diploma IV/Akta IV Diploma IV/Akta IV	38	54	92
S1/Sarjana Under Graduate/Bachelor	1 058	1 168	2 226
S2/Pasca Sarjana Graduate	187	90	277
S3/Doktor/Ph.D Post Graduate	2	1	3
Jumlah/Total	2 163	2 057	4 220

Lanjutan Tabel/*Continued Table 2.3.2*

Tingkat Pendidikan <i>Educational Level</i>	2022		
	Laki-laki <i>Male</i>	Perempuan <i>Female</i>	Jumlah <i>Total</i>
(1)	(2)	(3)	(4)
Sekolah Dasar (SD) <i>Primary School</i>	32	1	33
Sekolah Menengah Pertama (SMP) <i>Junior High School</i>	45	4	49
Sekolah Menengah Atas (SMA) <i>Senior High School</i>	468	224	692
Diploma I/Akta I <i>Diploma I/Akta I</i>	4	3	7
Diploma II/Akta II <i>Diploma II/Akta II</i>	135	84	219
Diploma III/Akta III <i>Diploma III/Akta III</i>	126	389	515
Diploma IV/Akta IV <i>Diploma IV/Akta IV</i>	39	54	93
S1/Sarjana <i>Under Graduate/Bachelor</i>	1 021	1 156	2 177
S2/Pasca Sarjana <i>Graduate</i>	184	97	281
S3/Doktor/Ph.D <i>Post Graduate</i>	2	1	3
Jumlah/Total	2 056	2 013	4 069

Catatan/Note: ...

Sumber/Source: Badan Kepegawaian Negara (BKN)/National Civil Service Agency

Tabel
Table 2.3.3

**Jumlah Pegawai Negeri Sipil Menurut Tingkat
Kepangkatan dan Jenis Kelamin di Kabupaten Kotabaru,
Desember 2021 dan Desember 2022**
*Number of Civil Servants by Hierarchy and Sex in Kotabaru
Regency, Desember 2021 and Desember 2022*

Pangkat/Golongan/Ruang Hierarchy	2021		
	Laki-laki Male	Perempuan Female	Jumlah Total
(1)	(2)	(3)	(4)
Golongan I/Range I	48	4	52
1. I/A (Juru Muda/Junior Clerk)	2	-	2
2. I/B (Juru Muda Tingkat I/First Class Junior Clerk)	6	-	6
3. I/C (Juru/Clerk)	18	-	18
4. I/D (Juru Tingkat I/First Class Clerk)	22	4	26
Golongan II/Range II	481	374	855
5. II/A (Pengatur Muda/Junior Supervisor)	44	8	52
6. II/B (Pengatur Muda Tingkat I/First Class Junior Supervisor)	77	38	115
7. II/C (Pengatur/Supervisor)	167	117	284
8. II/D (Pengatur Tingkat I/First Class Supervisor)	193	211	404
Golongan III/Range III	1 156	1 413	2 569
9. III/A (Penata Muda/Junior Superintendent)	310	410	720
10. III/B (Penata Muda Tingkat I/First Class Junior Superintendent)	332	496	828
11. III/C (Penata/Superintendent)	269	276	545
12. III/D (Penata Tingkat I/First Class Superintendent)	245	231	476
Golongan IV/Range IV	478	266	744
13. IV/A (Pembina/Administrator)	356	194	550
14. IV/B (Pembina Tingkat I/First Class Administrator)	100	69	169
15. IV/C (Pembina Utama Muda/Junior Administrator)	21	3	24
16. IV/D (Pembina Utama Madya/Middle Administrator)	1	-	1
17. IV/E (Pembina Utama/Senior Administrator)	-	-	-
Jumlah/Total	2 163	2 057	4 220

Lanjutan Tabel/Continued Table 2.3.3

Pangkat/Golongan/Ruang Hierarchy	2022		
	Laki-laki Male	Perempuan Female	Jumlah Total
(1)	(2)	(3)	(4)
Golongan I/Range I	45	3	48
1. I/A (Juru Muda/Junior Clerk)	2	-	2
2. I/B (Juru Muda Tingkat I/First Class Junior Clerk)	3	-	3
3. I/C (Juru/Clerk)	16	-	16
4. I/D (Juru Tingkat I/First Class Clerk)	24	3	27
Golongan II/Range II	443	340	783
5. II/A (Pengatur Muda/Junior Supervisor)	35	9	44
6. II/B (Pengatur Muda Tingkat I/First Class Junior Supervisor)	71	35	106
7. II/C (Pengatur/Supervisor)	131	96	227
8. II/D (Pengatur Tingkat I/First Class Supervisor)	206	200	406
Golongan III/Range III	1 131	1 417	2 548
9. III/A (Penata Muda/Junior Superintendent)	300	372	672
10. III/B (Penata Muda Tingkat I/First Class Junior Superintendent)	328	511	839
11. III/C (Penata/Superintendent)	249	279	528
12. III/D (Penata Tingkat I/First Class Superintendent)	254	255	509
Golongan IV/Range IV	437	253	690
13. IV/A (Pembina/Administrator)	322	180	502
14. IV/B (Pembina Tingkat I/First Class Administrator)	95	70	165
15. IV/C (Pembina Utama Muda/Junior Administrator)	19	3	22
16. IV/D (Pembina Utama Madya/Middle Administrator)	1	-	1
17. IV/E (Pembina Utama/Senior Administrator)	-	-	-
Jumlah/Total	2 056	2 013	4 069

Catatan/Note: ...

Sumber/Source: Badan Kepegawaian Negara (BKN)/National Civil Service Agency

2.4 KEUANGAN PEMERINTAH GOVERNMENT FINANCE

Tabel 2.4.1 Realisasi Pendapatan Pemerintah Kabupaten Kotabaru Menurut Jenis Pendapatan (ribu rupiah), 2019–2022
Table 2.4.1 Actual Kotabaru Regency Government Revenues by Kind of Revenues (thousand rupiahs), 2019–2022

Jenis Pendapatan/Kind of Revenues	2019	2020
(1)	(2)	(3)
1. Pendapatan Asli Daerah (PAD)/Regional Revenue	130 669 444,31	141 663 783,90
1.1 Pajak Daerah/Regional Tax	62 536 370,54	59 634 455,04
1.2 Retribusi Daerah/Regional Retribution	6 995 835,43	5 322 859,75
1.3 Hasil Perusahaan Milik Daerah dan Pengelolaan Kekayaan Daerah yang Dipisahkan Regional-Owned Company Revenue and Separated Management of Regional Wealth	5 146 790,21	7 851 196,11
1.4 Lain-lain PAD yang Sah/Other Regional Revenue	55 990 448,13	68 855 273,01
2. Dana Perimbangan/Balance Funds	1 106 940 376,41	1 141 031 193,28
2.1 Bagi Hasil Pajak dan Bagi Hasil Bukan Pajak/Sumber Daya Alam//Tax Sharing Revenue and Non-Tax Sharing Revenue/Natural Resources	266 053 312,87	214 168 516,18
2.2 Dana Alokasi Umum/General Allocation Fund	637 069 672,00	590 032 258,00
2.3 Dana Alokasi Khusus/Special Allocation Fund	203 817 391,54	169 118 797,60
2.4 Dana Desa/Village Fund	0,00	167 711 621,50
2.5 Dana Insentif Daerah/Regional Insentive Fund	0,00	0,00
3. Lain-lain Pendapatan yang Sah/Other Revenue	357 609 036,09	199 980 729,85
3.1 Pendapatan Hibah/Grant	42 775 999,52	46 120 490,00
3.2 Dana Darurat/Emergency Fund	0,00	0,00
3.3 Dana Bagi Hasil Pajak dari Provinsi dan Pemerintah Daerah Lainnya/Tax Sharing Revenue from Provincial and Other Regional Governments	136 929 118,58	101 784 157,85
3.4 Dana Penyesuaian dan Otonomi Daerah Regional Adjustment and Autonomy Fund	177 903 918,00	52 076 082,00
3.5 Bantuan Keuangan dari Provinsi atau Pemerintah Daerah Lainnya/Financial Assistance from Provincial or Other Regional Governments	0,00	0,00
3.6 Lainnya/Others	0,00	0,00
Jumlah/Total	1 595 218 856,82	1 482 675 707,04

Lanjutan Tabel/Continued Table 2.4.1

Jenis Pendapatan/Kind of Revenues	2021	2022 ^x
(1)	(4)	(5)
1. Pendapatan Asli Daerah (PAD)/Regional Revenue	197 509 561,03	211 520 940,81
1.1 Pajak Daerah/Regional Tax	56 313 800,75	123 381 707,24
1.2 Retribusi Daerah/Regional Retribution	6 059 505,58	6 521 302,32
1.3 Hasil Perusahaan Milik Daerah dan Pengelolaan Kekayaan Daerah yang Dipisahkan <i>Regional-Owned Company Revenue and Separated Management of Regional Wealth</i>	9 945 870,42	10 978 695,92
1.4 Lain-lain PAD yang Sah/Other Regional Revenue	125 190 384,28	70 639 235,34
2. Dana Perimbangan/Balance Funds	1 199 878 550,97	1 178 680 895,24
2.1 Bagi Hasil Pajak dan Bagi Hasil Bukan Pajak/Sumber Daya Alam//Tax Sharing Revenue and Non-Tax Sharing Revenue/ <i>Natural Resources</i>	...	446 725 336,94
2.2 Dana Alokasi Umum/General Allocation Fund	...	596 089 472,50
2.3 Dana Alokasi Khusus/Special Allocation Fund	...	72 863 749,52
2.4 Dana Desa/Village Fund	...	162 429 853,91
2.5 Dana Insentif Daerah/Regional Incentive Fund	...	1 847 236,00
3. Lain-lain Pendapatan yang Sah/Other Revenue	12 053 580,00	0,00
3.1 Pendapatan Hibah/Grant	0,00	0,00
3.2 Dana Darurat/Emergency Fund	0,00	0,00
3.3 Dana Bagi Hasil Pajak dari Provinsi dan Pemerintah Daerah Lainnya/Tax Sharing Revenue from Provincial and Other Regional Governments	0,00	0,00
3.4 Dana Penyesuaian dan Otonomi Daerah <i>Regional Adjustment and Autonomy Fund</i>	0,00	0,00
3.5 Bantuan Keuangan dari Provinsi atau Pemerintah Daerah Lainnya/Financial Assistance from Provincial or Other Regional Governments	0,00	0,00
3.6 Lainnya/Others	12 053 580,00	0,00
Jumlah/Total	1 409 441 692,00	1 390 201 836,05

Catatan/Note: Berdasarkan Laporan Realisasi Anggaran Pendapatan dan Belanja Daerah (*Unaudited*)

Sumber/Source: Badan Pengelola Keuangan dan Aset Daerah Kabupaten Kotabaru

Tabel
Table 2.4.2**Realisasi Belanja Pemerintah Kabupaten Kotabaru
Menurut Jenis Belanja (ribu rupiah), 2019–2022
Actual Kotabaru Regency Government Expenditures by Kind
of Expenditures (thousand rupiahs), 2019–2022**

Jenis Pendapatan Kind of Revenues	2019	2020
(1)	(2)	(3)
1. Belanja Tidak Langsung/Indirect Expenditures	764 943 093,58	842 309 711,79
1.1 Belanja Pegawai/Personnel Expenditures	481 288 217,12	475 495 205,40
1.2 Belanja Bunga/Interest Expenditures	0,00	0,00
1.3 Belanja Subsidi/Subsidies Expenditures	0,00	0,00
1.4 Belanja Hibah/Grant Expenditures	25 721 764,00	60 190 343,69
1.5 Belanja Bantuan Sosial/Social Aid Expenditures	3 420 000,00	6 678 000,00
1.6 Belanja Bagi Hasil/Sharing Fund Expenditure	4 374 233,76	5 379 531,38
1.7 Belanja Bantuan Keuangan Financial Aids Expenditures	250 138 878,71	248 690 182,12
1.8 Belanja Tidak Terduga/Unpredicted Expenditures	0,00	45 876 449,21
2. Belanja Langsung/Direct Expenditures	814 477 531,01	538 584 499,88
2.1 Belanja Pegawai/Personnel Expenditures	126 037 227,98	98 178 123,14
2.2 Belanja Barang dan Jasa Goods and Services Expenditures	357 012 670,61	300 840 069,42
2.3 Belanja Modal/Capital Expenditure	331 427 632,42	139 566 307,32
Jumlah/Total	1 579 420 624,59	1 380 894 211,67

Lanjutan Tabel/*Continued Table 2.4.2*

Jenis Pendapatan <i>Kind of Revenues</i>	2021	2022*
(1)	(4)	(5)
1. Belanja Tidak Langsung/<i>Indirect Expenditures</i>	707 575 748,79	910 006 880,77
1.1 Belanja Pegawai/ <i>Personnel Expenditures</i>	567 109 831,79	577 152 367,06
1.2 Belanja Bunga/ <i>Interest Expenditures</i>	0,00	0,00
1.3 Belanja Subsidi/ <i>Subsidies Expenditures</i>	0,00	0,00
1.4 Belanja Hibah/ <i>Grant Expenditures</i>	42 613 726,52	48 955 324,24
1.5 Belanja Bantuan Sosial/ <i>Social Aid Expenditures</i>	16 441 270,44	23 231 559,28
1.6 Belanja Bagi Hasil/ <i>Sharing Fund Expenditure</i>	5 439 383,34	11 821 380,45
1.7 Belanja Bantuan Keuangan <i>Financial Aids Expenditures</i>	73 640 754,74	247 362 610,14
1.8 Belanja Tidak Terduga/ <i>Unpredicted Expenditures</i>	2 330 781,95	1 483 639,60
2. Belanja Langsung/<i>Direct Expenditures</i>	595 063 274,66	662 774 274,23
2.1 Belanja Pegawai/ <i>Personnel Expenditures</i>	0,00	0,00
2.2 Belanja Barang dan Jasa <i>Goods and Services Expenditures</i>	341 442 607,18	400 778 643,91
2.3 Belanja Modal/ <i>Capital Expenditure</i>	253 620 667,47	261 995 630,32
Jumlah/<i>Total</i>	1 302 639 023,44	1 572 781 155,00

Catatan/*Note*: Berdasarkan Laporan Realisasi Anggaran Pendapatan dan Belanja Daerah (*Unaudited*)

Sumber/*Source*: Badan Pengelola Keuangan dan Aset Daerah Kabupaten Kotabaru

BAB PENDUDUK DAN KETENAGAKERJAAN

03

POPULATION AND EMPLOYMENT



PENJELASAN TEKNIS

1. Salah satu sumber data kependudukan adalah sensus penduduk yang dilaksanakan setiap sepuluh tahun sekali. Sensus penduduk telah dilaksanakan sebanyak tujuh kali sejak Indonesia merdeka, yaitu tahun 1961, 1971, 1980, 1990, 2000, 2010, dan 2020.

Keenam sensus penduduk sebelumnya dilaksanakan dengan menggunakan metode tradisional, yaitu mencatat setiap penduduk dari rumah ke rumah. Pertama kalinya dalam sejarah sensus penduduk di Indonesia, Sensus Penduduk 2020 (SP2020) menggunakan metode kombinasi yaitu dengan memanfaatkan data Administrasi Kependudukan (Admuduk) dari Direktorat Jenderal Kependudukan dan Pencatatan Sipil (Ditjen Dukcapil) Kementerian Dalam Negeri (Kemendagri) sebagai data dasar pelaksanaan SP2020. Hal ini dirancang dan dilaksanakan sebagai upaya untuk mewujudkan "SATU DATA KEPENDUDUKAN INDONESIA".

SP2020 mencakup seluruh penduduk yang tinggal di wilayah teritorial Indonesia, mencakup Warga Negara Indonesia (WNI) dan Warga Negara Asing (WNA) yang telah menetap atau

TECHNICAL NOTES

1. *One of the sources of demographic data is population census, which is conducted every ten years. Population Census has been conducted seven times since Indonesia's independence: 1961, 1971, 1980, 1990, 2000, 2010, and 2020.*

The previous six population censuses were carried out using the traditional method, canvassing each person door-to-door. For the first time in the history of the population census in Indonesia, the 2020 Population Census (PC2020) used a combined method, that is utilizing Population Administration data managed by the Directorate General of Population and Civil Registration of the Ministry of Home Affairs as the basic data for the population census. This is designed and implemented as an effort to realize "ONE INDONESIAN POPULATION DATA".

PC2020 covered all residents who live in Indonesia's territory, including Indonesian citizens (WNI) and foreign citizens (WNA) who have stayed or plan to stay in Indonesian territory for at least one

berencana menetap di wilayah Indonesia selama minimal satu tahun. WNI yang dicakup juga termasuk mereka yang berada di luar negeri, yaitu Anggota Korps Diplomatik Republik Indonesia beserta keluarganya di luar negeri dan Anggota TNI/POLRI beserta keluarganya yang sedang melakukan misi perdamaian di luar negeri.

Untuk tahun yang tidak dilaksanakan sensus penduduk, data kependudukan diperoleh dari hasil proyeksi penduduk. Proyeksi penduduk merupakan suatu perhitungan ilmiah yang didasarkan pada asumsi dari komponen-komponen perubahan penduduk, yaitu kelahiran, kematian, dan migrasi (migrasi internasional dan migrasi risen antar provinsi). Proyeksi penduduk interim 2020-2023 dihitung menggunakan data dasar penduduk hasil perapihan umur dari data Administrasi Kependudukan dan SP2020 dengan menggunakan asumsi Angka Kelahiran Total sejak tahun 2020 konstan 2,1 (sesuai Proyeksi Survei Penduduk antar Sensus (SUPAS) 2015-2045), Angka Kematian Bayi (AKB) meneruskan hasil Proyeksi SUPAS 2015-2045, dan pola migrasi 2020 sama dengan pola migrasi hasil SUPAS 2015.

year. The Indonesian citizens who are covered also include those who are abroad, namely members of the Diplomatic Corps of the Republic of Indonesia and their families abroad and members of the TNI/POLRI and their families who are carrying out Peacekeeping Missions abroad.

For the periods besides the census year, population projection is applied to estimate population for those years. The population projection is an estimation based on the demographic components, such as birth, death, and migration (international migration and recent migration). The interim population projection for 2020-2023 is calculated from the single age smoothed combined from Population Administration Data and the 2020 Population Census. It uses the assumption that the Total Fertility Rate (TFR) since 2020 is constant at 2.1 (according to the population projection of 2015-2045 Intercensal Population Survey (SUPAS)), Infant Mortality Rate (IMR) continues the results of the 2015-2045 SUPAS Projection, and the 2020 migration pattern is the same as the pattern of migration in SUPAS2015 results.

Dalam publikasi ini, data yang disajikan merupakan hasil SP2020 (September), dan hasil proyeksi penduduk interim 2020-2023 (pertengahan tahun/Juni).

The data presented in this publication are the PC2020 results (September) and the 2020-2023 interim population projection results (midyear/June).

2. Penduduk Indonesia adalah semua orang yang berdomisili di wilayah teritorial Indonesia, mencakup Warga Negara Indonesia (WNI) dan Warga Negara Asing (WNA) yang telah menetap selama satu tahun atau lebih atau berencana menetap di wilayah Indonesia selama minimal satu tahun. Pada sensus sebelumnya referensi waktu dalam konsep kependudukan adalah enam bulan. Perubahan ini didasari oleh UU No. 24 Tahun 2013 tentang Perubahan atas UU No. 23 Tahun 2006 tentang Administrasi Kependudukan pada Pasal 15.
 3. Laju pertumbuhan penduduk per tahun adalah angka yang menunjukkan rata-rata tingkat penambahan penduduk per tahun dalam jangka waktu tertentu. Angka ini dinyatakan sebagai persentase dari penduduk dasar. Metode penghitungan laju pertumbuhan penduduk yang digunakan oleh BPS adalah metode geometrik.
 4. Kepadatan penduduk adalah ukuran persebaran penduduk yang menunjukkan jumlah
2. *The population of Indonesia are all people who live in Indonesia's territory, including Indonesian citizens and foreign citizens who have lived for one year or more or plan to stay in Indonesia territory for at least one year. In the previous census the time reference in the population concept was six months. This change is based on Law no.24 of 2013 concerning Amendments to Law no. 23 of 2006 concerning Population Administration in Article 15.*
 3. *Annual population growth rate is a number that shows the average rate of population growth per year in a certain period. This rate is a percentage of the basic population. The method used by Statistics Indonesia is the geometric method*
 4. *Population density is a measure of the distribution of the population which shows the total population*

penduduk untuk setiap kilometer persegi luas wilayah.

for each square kilometer of area.

5. Rasio jenis kelamin adalah perbandingan antara jumlah penduduk laki-laki dan jumlah penduduk perempuan pada suatu daerah dan waktu tertentu, yang biasanya dinyatakan dalam banyaknya penduduk laki-laki per 100 perempuan.

5. *Sex ratio is the ratio between total male population and female population in a certain area and at a certain time, which is usually stated in the number of male residents per 100 females.*

6. Distribusi penduduk adalah pola persebaran penduduk di suatu wilayah, baik berdasarkan batas-batas geografis maupun berdasarkan batas-batas administrasi pemerintahan.

6. *Population distribution is the pattern of population distribution in an area, either by geographic boundaries or by government administrative boundaries.*

7. Komposisi penduduk adalah pola persebaran penduduk menurut karakteristiknya, contoh: penduduk menurut kelompok umur, penduduk menurut jenis kelamin

7. *Population composition is the pattern of population distribution by its characteristics, example: population by age group, population by sex.*

8. Rumah tangga adalah seseorang atau sekelompok orang yang mendiami sebagian atau seluruh bangunan fisik/sensus dan biasanya tinggal bersama serta pengelolaan makan dari satu dapur. Yang dimaksud makan dari satu dapur adalah jika pengurusan kebutuhan sehari-harinya dikelola bersama-sama menjadi satu.

8. *Household is an individual or group of people living in a physical/census building unit or part of it and usually commit on a common provision for food and other essentials of living. Common provision for food means one organising daily needs for all of household members.*

9. Anggota rumah tangga adalah semua orang yang biasanya

9. *Household member are those who usually lives in a household*

bertempat tinggal di suatu rumah tangga, baik yang berada di rumah pada waktu pencacahan maupun yang sementara tidak ada.

regardless of their location at the time of enumeration.

- | | |
|---|---|
| <p>10. Penduduk usia kerja adalah penduduk yang berumur 15 tahun ke atas.</p> | <p>10. <i>Working age population is persons of 15 years and over.</i></p> |
| <p>11. Angkatan kerja adalah penduduk usia kerja (15 tahun ke atas) yang bekerja, punya pekerjaan namun sementara tidak bekerja, dan pengangguran.</p> | <p>11. <i>Labor force or economically active are persons of 15 years and over, who in the previous week were working, temporarily absent from work but having jobs, and unemployment.</i></p> |
| <p>12. Bekerja adalah kegiatan ekonomi yang dilakukan oleh seseorang dengan maksud memperoleh atau membantu memperoleh pendapatan atau keuntungan dan lamanya bekerja paling sedikit 1 jam secara terus menerus dalam seminggu yang lalu (termasuk pekerja keluarga tanpa upah yang membantu dalam suatu usaha/kegiatan ekonomi).</p> | <p>12. <i>Working is economic activity conducted by a person and intended to earn income by doing work or helping to do work at least one hour continuously during the reference week (including unpaid family worker/s for any economic activity).</i></p> |
| <p>13. Jumlah jam kerja seluruhnya adalah jumlah jam kerja yang digunakan untuk bekerja (tidak termasuk jam kerja istirahat resmi dan jam kerja yang digunakan untuk hal-hal di luar pekerjaan).</p> | <p>13. <i>Total working hours is the total hours spent by an employee to perform all jobs (excluding the time used for other activities which are not classified as work).</i></p> |
| <p>14. Lapangan usaha adalah bidang kegiatan dari pekerjaan/tempat bekerja di mana seseorang</p> | <p>14. <i>Industry is field of a person's activity or establishment. The classification of industries follows</i></p> |

bekerja. Klasifikasi lapangan usaha mengikuti Klasifikasi Baku Lapangan Usaha Indonesia (KBLI) dalam 1 digit.

the Indonesia Standard Industrial Classification (KBLI) in one digit.

- | | |
|--|---|
| <p>15. Status pekerjaan adalah kedudukan seseorang dalam unit usaha/kegiatan dalam melakukan pekerjaan.</p> | <p>15. <i>Employment status is the status of a person at his place of work or establishment where he was employed.</i></p> |
| <p>16. Berusaha sendiri tanpa dibantu orang lain adalah bekerja atau berusaha dengan menanggung risiko secara ekonomis, yaitu dengan tidak kembalinya ongkos produksi yang telah dikeluarkan dalam rangka usahanya tersebut, serta tidak menggunakan pekerja dibayar maupun pekerja tak dibayar, termasuk yang sifat pekerjaannya memerlukan teknologi atau keahlian khusus.</p> | <p>16. <i>Own-account worker is a person who works at his own risk without assisted by paid per mount worker or unpaid worker include technical job or skill job.</i></p> |
| <p>17. Berusaha dibantu buruh tidak tetap/buruh tidak dibayar adalah bekerja atau berusaha atas risiko sendiri, dan menggunakan buruh/pekerja tak dibayar dan atau buruh/pekerja tidak tetap.</p> | <p>17. <i>Employer assisted by temporary workers/unpaid worker is a person who works at his own risk and assisted by temporary worker/unpaid worker.</i></p> |
| <p>18. Berusaha dibantu buruh tetap/buruh dibayar adalah berusaha atas risiko sendiri dan mempekerjakan paling sedikit satu orang buruh/pekerja tetap yang dibayar.</p> | <p>18. <i>Employer assisted by permanent workers/paid workers is a person who does his business at her/his own risk at least one assisted by paid permanent worker.</i></p> |
| <p>19. Buruh/karyawan/pegawai adalah seseorang yang bekerja pada orang lain atau instansi/kantor/</p> | <p>19. <i>Employee is a person who work permanently for other people or institution/office/company and</i></p> |

perusahaan secara tetap dengan menerima upah/gaji baik berupa uang maupun barang. Buruh yang tidak mempunyai majikan tetap, tidak digolongkan sebagai buruh/karyawan, tetapi sebagai pekerja bebas. Seseorang dianggap memiliki majikan tetap jika memiliki 1 (satu) majikan (orang/rumah tangga) yang sama dalam sebulan terakhir, khusus pada sektor bangunan batasannya tiga bulan. Apabila majikannya instansi/lembaga, boleh lebih dari satu.

gains some money/cash or goods as wage/salary. Labor who have no permanent employer is not categorized as a laborer/worker/employee but casual worker. A laborers in general is considered to have a permanent employer if he has the same employer during the past month, particularly for building construction sector is 3 months. If the employer is an institution, more than 1 (one) employer is allowed.

20. Pekerja bebas adalah seseorang yang bekerja pada orang lain/majikan/institusi yang tidak tetap (lebih dari 1 majikan dalam sebulan terakhir) di usaha pertanian baik berupa usaha rumah tangga maupun bukan usaha rumah tangga, ataupun di nonpertanian atas dasar balas jasa dengan menerima upah atau imbalan baik berupa uang maupun barang, dan baik dengan sistem pembayaran harian maupun borongan

20. *Casual employee is a person who does not work permanently for other people/employer/institution (more than 1 employer during the last 1 month) in agricultural sector, either home industry or not home industry, or in non-agricultural sector based on remuneration paid with money or goods, and based on daily or contract payment system.*

21. Pekerja tak dibayar adalah seseorang yang bekerja membantu usaha untuk memperoleh penghasilan/keuntungan yang dilakukan oleh salah seorang anggota rumah tangga atau bukan anggota rumah tangga tanpa mendapat upah/gaji baik berupa uang maupun barang.

21. *Unpaid worker is a person who intended to work without pay, either with money or good, in an establishment run by other members of the family, relative or neighbour.*

ULASAN

Penduduk Kabupaten Kotabaru berdasarkan Hasil Proyeksi Interim (2020-2023) sebanyak 334.158 jiwa. Laju pertumbuhan penduduk per tahun 2020-2022 sebesar 1,49 persen. Sementara itu rasio jenis kelamin tahun 2022 sebesar 107.

Kepadatan penduduk di Kabupaten Kotabaru tahun 2022 sebesar 36 jiwa/km². Kepadatan tertinggi berada di Kecamatan Pulau Laut Sigam sebesar 1.013 jiwa/km² dan terendah di Kecamatan Hampang sebesar 8 jiwa/km².

Berdasarkan hasil Survei Angkatan Kerja Nasional Agustus, penduduk angkatan kerja di Kabupaten Kotabaru tahun 2022 mencapai 160.542 orang. Tingkat partisipasi angkatan kerja tercatat sebesar 63,96 persen. Sedangkan tingkat pengangguran terbuka sebesar 6,70 persen dan tingkat kesempatan kerja sebesar 93,30.

DESCRIPTION

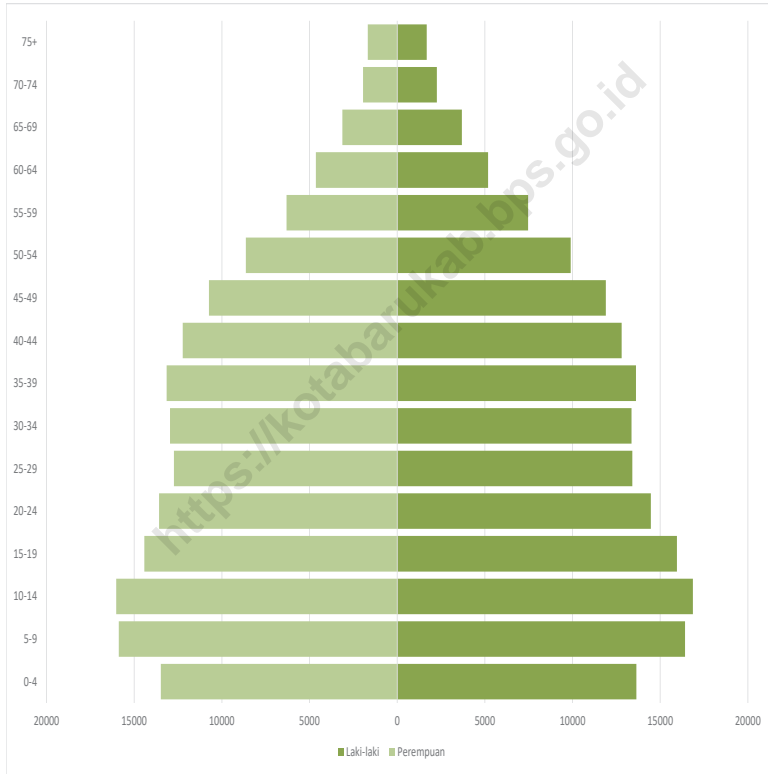
Population of Kotabaru Regency based on the Result of Interim Population Projection 2020-2023 was 334.158 people. The population growth rate per year 2020-2023 was 1,49 percent. Meanwhile the sex ratio in 2022 is 107.

Population density in Kotabaru Regency in 2022 reached 36 people/km². The highest density was in Pulau Laut Sigam Subdistrict with 1.013 people/km² and the lowest was in Hampang Subdistrict with 8 people/km².

Based on the results of the August National Labor Force Survey, the workforce population in Kotabaru Regency in 2022 reached 160.542 people. The labor force participation rate was recorded at 63,96 percent. Meanwhile, the open unemployment rate was 6,70 percent and the job opportunity rate was 93,30.

Gambar 3.1
Figures

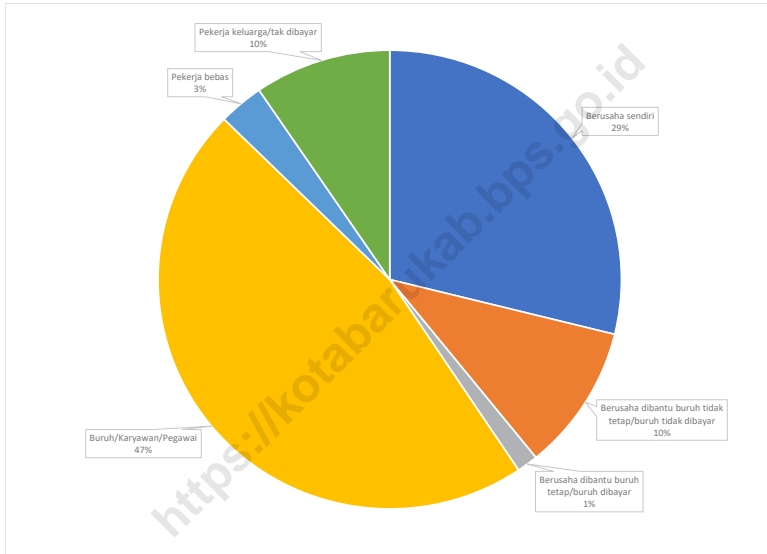
Jumlah Penduduk Menurut Kelompok Umur dan Jenis Kelamin di Kabupaten Kotabaru, 2022
Population by Age Groups and Sex in Kotabaru Regency, 2022



Sumber/Source : BPS/BPS-Statistics Indonesia

Gambar 3.2
Figures

Persentase Penduduk Berumur 15 Tahun Ke Atas yang Bekerja Selama Seminggu yang Lalu Menurut Status Pekerjaan Utama di Kabupaten Kotabaru, 2022
Percentage Population 15 Years of Age and Over who Worked During The Previous Week by Main Employment Status in Kotabaru Regency, 2022



Sumber/Source : BPS, Survei Angkatan Kerja Nasional (Sakernas) Agustus/BPS-Statistics Indonesia, August National Labor Survey

**3.1 PENDUDUK
POPULATION**

Tabel 3.1.1 Penduduk, Laju Pertumbuhan Penduduk, Distribusi Persentase Penduduk, Kepadatan Penduduk, Rasio Jenis Kelamin Penduduk Menurut Kecamatan di Kabupaten Kotabaru, 2022
Population, Population Growth Rate, Percentage Distribution of Population, Population Density, and Population Sex Ratio by Subdistrict in Kotabaru Regency, 2022

Kecamatan Subdistrict	Penduduk (ribu) ¹ Population (thousand)	Laju Pertumbuhan Penduduk per Tahun 2020–2022 (%) ² Annual Population Growth Rate 2020–2022 (%) ²
(1)	(2)	(3)
Pulau Sembilan	6 337	1,20
Pulau Laut Barat	10 341	0,83
Pulau Laut Tanjung Selayar	10 701	0,36
Pulau Laut Selatan	10 578	1,86
Pulau Laut Kepulauan	14 284	2,76
Pulau Laut Timur	14 550	1,33
Pulau Sebuku	7 290	0,23
Pulau Laut Utara	55 291	1,73
Pulau Laut Tengah	11 883	2,34
Pulau Laut Sigam	37 405	1,29
Kelumpang Selatan	10 446	1,33
Kelumpang Hilir	25 455	2,35
Kelumpang Hulu	16 350	1,31
Hampang	13 117	2,53
Sungai Durian	12 022	1,48
Kelumpang Tengah	13 447	0,81
Kelumpang Barat	7 930	3,86
Kelumpang Utara	5 738	0,87
Pamakan Selatan	12 972	0,19
Sampanahan	11 099	1,21
Pamakan Utara	16 325	0,15
Pamakan Barat	10 597	1,68
Kabupaten Kotabaru	334 158	1,49

Lanjutan Tabel/Continued Table 3.1.1

Kecamatan Subdistrict	Persentase Penduduk Percentage of Total Population	Kepadatan Penduduk per km Population Density per sq.km
(1)	(4)	(5)
Pulau Sembilan	1,90	146
Pulau Laut Barat	3,09	42
Pulau Laut Tanjung Selayar	3,20	184
Pulau Laut Selatan	3,17	32
Pulau Laut Kepulauan	4,27	123
Pulau Laut Timur	4,35	23
Pulau Sebuku	2,18	33
Pulau Laut Utara	16,55	556
Pulau Laut Tengah	3,56	20
Pulau Laut Sigam	11,19	1 013
Kelumpang Selatan	3,13	30
Kelumpang Hilir	7,62	85
Kelumpang Hulu	4,89	15
Hampang	3,93	8
Sungai Durian	3,60	13
Kelumpang Tengah	4,02	43
Kelumpang Barat	2,37	16
Kelumpang Utara	1,72	26
Pamakan Selatan	3,88	35
Sampanahan	3,32	27
Pamakan Utara	4,89	29
Pamakan Barat	3,17	28
Kabupaten Kotabaru	100,00	36

Lanjutan Tabel/*Continued Table* 3.1.1

Kecamatan <i>Subdistrict</i>	Rasio Jenis Kelamin Penduduk <i>Population Sex Ratio</i>
(1)	(6)
Pulau Sembilan	104
Pulau Laut Barat	105
Pulau Laut Tanjung Selayar	105
Pulau Laut Selatan	105
Pulau Laut Kepulauan	106
Pulau Laut Timur	109
Pulau Sebuku	106
Pulau Laut Utara	104
Pulau Laut Tengah	112
Pulau Laut Sigam	104
Kelumpang Selatan	106
Kelumpang Hilir	107
Kelumpang Hulu	108
Hampang	111
Sungai Durian	110
Kelumpang Tengah	107
Kelumpang Barat	107
Kelumpang Utara	108
Pamukan Selatan	109
Sampanahan	110
Pamukan Utara	111
Pamukan Barat	108
Kabupaten Kotabaru	107

Catatan/Note: ¹Hasil Proyeksi Penduduk Interim 2020-2023 (Pertengahan tahun/Juni) / *The Result of Interim Population Projection 2020-2023 (mid year/June)*

²Laju Pertumbuhan Penduduk dihitung berdasarkan penduduk tahun 2020 (September) dibandingkan dengan penduduk tahun 2022 (Juni)/ *The growth rate refers to the change of the population in 2020 (September) to the population in 2022 (June)*

Sumber/Source: BPS/BPS-Statistics Indonesia

Tabel
Table 3.1.2**Jumlah Penduduk Menurut Kelompok Umur dan Jenis Kelamin di Kabupaten Kotabaru, 2022**
Population by Age Groups and Sex in Kotabaru Regency, 2022

Kelompok Umur Age Groups	Jenis Kelamin/Sex		
	Laki-Laki Male	Perempuan Female	Jumlah Total
(1)	(2)	(3)	(4)
0–4	13 642	13 486	27 128
5–9	16 420	15 877	32 297
10–14	16 860	16 029	32 889
15–19	15 950	14 423	30 373
20–24	14 467	13 583	28 050
25–29	13 413	12 736	26 149
30–34	13 363	12 957	26 320
35–39	13 620	13 149	26 769
40–44	12 798	12 235	25 033
45–49	11 902	10 736	22 638
50–54	9 890	8 634	18 524
55–59	7 468	6 310	13 778
60–64	5 184	4 641	9 825
65–69	3 691	3 126	6 817
70–74	2 259	1 946	4 205
75+	1 686	1 677	3 363
Kabupaten Kotabaru	172 613	161 545	334 158

Catatan/Note: Hasil Proyeksi Penduduk Interim 2020-2023 (Pertengahan tahun/Juni) / *The Result of Interim Population Projection 2020-2023 (mid year/June)*

Sumber/Source: BPS/BPS-Statistics Indonesia

**3.2 KETENAGAKERJAAN
EMPLOYMENT**

Tabel 3.2.1 Jumlah Penduduk Berumur 15 Tahun Keatas Menurut Jenis Kegiatan Selama Seminggu yang Lalu dan Jenis Kelamin di Kabupaten Kotabaru, 2022
Population Aged 15 Years and Over by Type of Activity During The Previous Week and Sex in Kotabaru Regency, 2022

Kegiatan Utama <i>Main Activity</i>	Jenis Kelamin/Sex		
	Laki-Laki <i>Male</i>	Perempuan <i>Female</i>	Laki-Laki+ Perempuan <i>Male+Female</i>
(1)	(2)	(3)	(4)
I. Angkatan Kerja/<i>Economically Active</i>	114 768	45 774	160 542
1. Bekerja/ <i>Working</i>	107 183	42 597	149 780
2. Pengangguran Terbuka/ <i>Unemployment</i>	7 585	3 177	10 762
II. Bukan Angkatan Kerja/<i>Not Economically Active</i>	16 527	73 941	90 468
1. Sekolah/ <i>Attending School</i>	7 559	8 773	16 332
2. Mengurus Rumah Tangga/ <i>Housekeeping</i>	5 932	63 856	69 788
3. Lainnya/ <i>Others</i>	3 036	1 312	4 348
Jumlah/<i>Total</i>	131 295	119 715	251 010

Catatan/*Note*:

Sumber/*Source*: BPS, Survei Angkatan Kerja Nasional (Sakernas) Agustus/BPS-Statistics Indonesia, August National Labor Force Survey

Tabel
Table 3.2.2

Penduduk Berumur 15 Tahun ke Atas Menurut Pendidikan Tertinggi yang Ditamatkan dan Jenis Kegiatan Selama Seminggu yang Lalu di Kabupaten Kotabaru, 2022
Population 15 Years of Age and Over by Educational Attainment and Type of Activity During the Previous Week in Kotabaru Regency, 2022

Pendidikan Tertinggi yang Ditamatkan ¹ <i>Educational Attainment¹</i>	Angkatan Kerja/Economically Active			Persentase Bekerja terhadap Angkatan Kerja <i>Percentage of Working to Economically Active</i>
	Bekerja <i>Working</i>	Pengangguran ² <i>Unemployment²</i>	Jumlah Angkatan Kerja <i>Total of Economically Active</i>	
(1)	(2)	(3)	(4)	(5)
0	79 023	4 203	83 226	94,95
1	23 252	1 197	24 449	95,10
2	32 374	4 789	37 163	87,11
3	15 131	573	15 704	96,35
Jumlah/Total	149 780	10 762	160 542	93,30

Lanjutan Tabel/*Continued Table 3.2.2*

Pendidikan Tertinggi yang Ditamatkan¹ <i>Educational Attainment¹</i>	Bukan Angkatan Kerja <i>Not Economically Active</i>	Jumlah Total	Persentase Angkatan Kerja terhadap Penduduk Usia Kerja <i>Percentage of Economically Active to Working Age Population</i>
(1)	(6)	(7)	(8)
0	50 594	133 820	62,19
1	23 873	48 322	50,60
2	14 597	51 760	71,80
3	1 404	17 108	91,79
Jumlah/Total	90 468	251 010	63,96

Catatan/Note: ¹ 0. ≤ Sekolah Dasar (SD)/≤ *Primary School*
 1. Sekolah Menengah Pertama/*Junior High School*
 2. Sekolah Menengah Atas/*Senior High School*
 3. Perguruan Tinggi/*Collage*

² 1. Mencari pekerjaan/*Looking for work*
 2. Mempersiapkan usaha/*Establishing a new business/firm*
 3. Merasa tidak mungkin mendapat pekerjaan/*Feeling hopeless in looking for work (discouraged job seekers)*
 4. Sudah punya pekerjaan tetapi belum mulai bekerja/*Having job already but not starting to work yet*

Sumber/Source: BPS, Survei Angkatan Kerja Nasional (Sakernas) Agustus/BPS-Statistics Indonesia, August National Labor Force Survey

Tabel
Table 3.2.3**Penduduk Berumur 15 Tahun Ke Atas yang Bekerja Selama Seminggu yang Lalu Menurut Status Pekerjaan Utama dan Jenis Kelamin di Kabupaten Kotabaru, 2022**
Population 15 Years of Age and Over who Worked During The Previous Week by Main Employment Status and Sex in Kotabaru Regency, 2022

Status Pekerjaan Utama Main Employment Status	Laki-Laki Male	Perempuan Female	Jumlah Total
(1)	(2)	(3)	(4)
Berusaha sendiri <i>Own account worker</i>	32 400	10 798	43 198
Berusaha dibantu buruh tidak tetap/buruh tidak dibayar <i>Employer assisted by temporary worker/unpaid worker</i>	8 852	6 565	15 417
Berusaha dibantu buruh tetap/buruh dibayar <i>Employer assisted by permanent worker/paid worker</i>	1 904	310	2 214
Buruh/Karyawan/Pegawai/ <i>Employee</i>	52 936	17 028	69 964
Pekerja bebas <i>Casual worker</i>	3 914	784	4 698
Pekerja keluarga/tak dibayar <i>Family worker/unpaid worker</i>	7 177	7 112	14 289
Jumlah/Total	107 183	42 597	149 780

Catatan/Note: ...

Sumber/Source: BPS, Survei Angkatan Kerja Nasional (Sakernas) Agustus/BPS-Statistics Indonesia, August National Labor Force Survey

BAB

SOSIAL DAN
KESEJAHTERAAN RAKYAT

04

*SOCIAL AND
WARFARE*



PENJELASAN TEKNIS**TECHNICAL NOTES**

- | | |
|--|--|
| <p>1. Tidak/belum pernah sekolah adalah mereka yang tidak pernah atau belum pernah terdaftar dan tidak pernah atau belum pernah aktif mengikuti pendidikan di suatu jenjang pendidikan formal. Termasuk juga yang tamat/belum tamat taman kanak-kanak tetapi tidak melanjutkan ke sekolah dasar.</p> | <p>1. <i>Not/never attending school is someone who has never attended or never been registered in a formal education, such as primary, secondary, and tertiary education. Those who just completed kindergarten are considered as never attended school.</i></p> |
| <p>2. Masih bersekolah adalah mereka yang terdaftar dan aktif mengikuti pendidikan formal dan nonformal (Paket A, B, atau C), baik pendidikan dasar, menengah maupun pendidikan tinggi. Bagi mahasiswa yang sedang cuti dianggap masih bersekolah.</p> | <p>2. <i>Attending school is someone who is currently attending primary, secondary, or tertiary education, including package A, package B, or package C. College student who postpones his/her study is considered as attending school.</i></p> |
| <p>3. Tidak bersekolah lagi adalah mereka yang pernah terdaftar dan aktif mengikuti pendidikan di suatu jenjang pendidikan formal dan nonformal (Paket A, B, atau C), tetapi pada saat pencacahan tidak lagi terdaftar dan tidak aktif mengikuti pendidikan.</p> | <p>3. <i>Not attending school anymore is someone who had enrolled and participated in formal and non-formal education in the past including package A, package B, or package C, but currently does not attend school.</i></p> |
| <p>4. Tamat sekolah adalah menyelesaikan pelajaran yang ditandai dengan lulus ujian akhir pada kelas atau tingkat terakhir suatu jenjang pendidikan di sekolah negeri maupun swasta dengan mendapatkan tanda</p> | <p>4. <i>Completed particular level of education is someone who has completed particular level of education in private or public school and accepting graduation certificate. Someone who has never attended the highest grade but</i></p> |

tamat belajar/ijazah. Seseorang yang belum mengikuti pelajaran pada kelas tertinggi tetapi telah mengikuti ujian akhir dan lulus dianggap tamat sekolah.

5. Jalur Pendidikan di Indonesia terdiri atas 1) pendidikan formal, 2) pendidikan nonformal, dan 3) pendidikan informal yang ketiganya dapat saling melengkapi dan memperkaya (Undang-Undang No. 20 Tahun 2014 tentang Sistem Pendidikan Nasional).

6. Jenjang Pendidikan Formal terdiri atas pendidikan dasar, pendidikan menengah, dan pendidikan tinggi. Jenis pendidikan yang diajarkan mencakup pendidikan umum, kejuruan, akademik, profesi, vokasi, keagamaan, dan khusus.

- Pendidikan Dasar berbentuk Sekolah Dasar (SD) dan Madrasah Ibtidaiyah (MI) atau bentuk lain yang sederajat serta Sekolah Menengah Pertama (SMP) dan Madrasah Tsanawiyah (MTs), atau bentuk lain yang sederajat.
- Pendidikan Menengah berbentuk Sekolah Menengah Atas (SMA), Madrasah Aliyah (MA), Sekolah Menengah Kejuruan (SMK), dan Madrasah Aliyah Kejuruan (MAK), atau bentuk lain yang sederajat.
- Pendidikan Tinggi merupakan

passed the final exam is considered as completed particular level of education.

5. *The Education System in Indonesia consists of 1) a formal education, 2) non-formal education, and 3) informal education that all three can be complementary and enriching (Law No. 20 Year 2014 about The National Education System).*

6. *The Formal Education Level consists of primary education, secondary education, and high education. The kind of education that taught consists of general education, vocational, academic, professional, religious, and specific education.*

- *The Primary Education consists of Elementary School and Islamic Elementary School or other equivalent forms and Junior High School and MTs, or other equivalent forms.*
- *The Secondary Education consists of the senior high school, MA, Vocational School, and Vocational Madrasah Aliyah, or other equivalent forms.*
- *The High Education consists of the education level after the secondary education that consists of diplomas, bachelor,*

jenjang pendidikan setelah pendidikan menengah yang mencakup program pendidikan diploma, sarjana, magister, spesialis, dan doktor yang diselenggarakan oleh perguruan tinggi. Perguruan tinggi dapat berbentuk akademi, politeknik, sekolah tinggi, institut, atau universitas.

master, specialist, and doctoral degrees that are held by the college. The colleges can be academy, polytechnic, high school, institute, or university.

7. Rumah Sakit adalah tempat pemeriksaan dan perawatan kesehatan, biasanya berada di bawah pengawasan dokter/tenaga medis, yang melayani penderita yang sakit untuk berobat rawat jalan atau rawat inap.

7. Hospital is a place for health check, usually controlled/supervised by doctors/medical personnel to serve the ill patients to get outpatient or inpatient treatment services.
8. Rumah Sakit Bersalin adalah rumah sakit khusus untuk persalinan, dilengkapi pelayanan spesialis pemeriksaan kehamilan, persalinan, rawat inap dan rawat jalan ibu dan anak yang berada di bawah pengawasan dokter spesialis kandungan.

8. Maternity Hospital is a specialized hospital for childbirth, has specialist inspection service to pregnancy, childbirth, hospitalization and outpatient for mothers and children that is under the supervision of an obstetrician.
9. Rumah Bersalin adalah sarana pelayanan kesehatan dengan izin sebagai rumah bersalin, dilengkapi pelayanan pemeriksaan kehamilan, persalinan serta pemeriksaan ibu dan anak yang berada di bawah pengawasan bidan senior.

9. Maternity House is health care facility with a license as a maternity house, equipped with prenatal care, childbirth and examination of mothers and children which is under the supervision of a senior midwife.
10. Poliklinik adalah sarana kesehatan yang dipakai untuk pelayanan

10. Polyclinic is a health facility in which to get outpatient services,

berobat jalan, biasanya berada di bawah pengawasan dokter/tenaga medis

usually under the control of doctor/medical personnel.

11. Puskesmas (Pusat Kesehatan Masyarakat) adalah unit pelaksana teknis dinas kesehatan kabupaten/kota yang mempunyai fungsi utama sebagai penyelenggara pelayanan kesehatan tingkat pertama. Wilayah kerja puskesmas maksimal adalah satu kecamatan dan untuk dapat menjangkau wilayah kerjanya, puskesmas mempunyai jaringan pelayanan yang meliputi unit Puskesmas Pembantu (Pustu), unit Puskesmas Keliling (Puskel), dan unit bidan desa/komunitas (Peraturan Menteri Kesehatan RI No. 75 Tahun 2015 Tentang Pusat Kesehatan Masyarakat).

11. *Public Health Center is technical implementation unit of regency health department that have the primary function as a first-level health care providers. The working area standard of public health center is one district and to reach their working areas, public health centers have a service network covering subsidiary of public health center, mobile public health center units, and midwife units (Regulation of the Minister of Health of Indonesia Number 75 Year 2015 about Public Health Center).*

12. Untuk mengukur kemiskinan, BPS menggunakan konsep kemampuan memenuhi kebutuhan dasar (basic needs approach). Dengan pendekatan ini, kemiskinan dipandang sebagai ketidakmampuan dari sisi ekonomi untuk memenuhi kebutuhan dasar makanan dan bukan makanan yang diukur dari sisi pengeluaran. Metode yang digunakan adalah menghitung Garis Kemiskinan (GK), yang terdiri dari dua komponen yaitu Garis Kemiskinan Makanan (GKM) dan Garis Kemiskinan Non-

12. *To measure poverty, BPS-Statistics Indonesia has used the concept of basic needs approach. Therefore, poverty is viewed as economic inability to fulfill food and non-food basic needs which are measured by consumption/expenditure. The method used is calculating poverty line, which consists of two components that are Food Poverty Line (FPL) and Non-Food Poverty Line (NFPL). The poverty line was calculated separately for urban and rural areas.*

Makanan (GKNM). Penghitungan Garis Kemiskinan dilakukan secara terpisah untuk daerah perkotaan dan perdesaan.

13. Penduduk miskin adalah penduduk yang memiliki rata-rata pengeluaran per kapita per bulan di bawah Garis Kemiskinan.
 14. Garis Kemiskinan Makanan (GKM) merupakan nilai pengeluaran kebutuhan minimum makanan yang disetarakan dengan 2.100 kkalori per kapita per hari. Garis Kemiskinan Non-Makanan (GKNM) adalah kebutuhan minimum untuk perumahan, sandang, pendidikan, kesehatan, dan kebutuhan dasar lainnya.
 15. Indeks Pembangunan Manusia (IPM) menjelaskan bagaimana penduduk dapat mengakses hasil pembangunan dalam memperoleh pendapatan, kesehatan, pendidikan dan sebagainya. IPM diperkenalkan oleh UNDP pada tahun 1990 dan dipublikasikan secara berkala dalam laporan tahunan Human Development Report (HDR). IPM dibentuk oleh 3 (tiga) dimensi dasar: Umur panjang dan hidup sehat; pengetahuan; dan standar hidup layak.
13. *A person whose expenditure per capita per month is below the poverty line is considered to be poor.*
 14. *The Food Poverty Line refers to the daily minimum requirement of 2,100 kcal per capita per day. The Non-Food Poverty Line refers to the minimum requirement for household necessities for clothing, education, health, and other basic individual needs.*
 15. *The Human Development Index (HDI) explains how people can access development results in obtaining income, health, education and so forth. HDI was introduced by United Nations Development Programme (UNDP) in 1990 and published periodically in the annual report of the Human Development Report. HDI was formed by three basic dimensions: a long and healthy life; knowledge; and a decent standard of living.*

ULASAN

Angka Partisipasi Murni (APM) menunjukkan seberapa banyak penduduk usia sekolah yang sudah dapat memanfaatkan fasilitas pendidikan sesuai pada jenjang pendidikannya. Secara umum, APM akan selalu lebih rendah dari APK karena Angka Partisipasi Kasar (APK) memperhitungkan jumlah penduduk di luar usia sekolah pada jenjang pendidikan yang bersangkutan. APK yang tinggi menunjukkan tingginya tingkat partisipasi sekolah, tanpa memperhatikan ketepatan usia sekolah pada jenjang pendidikannya.

Pada tahun 2022, APM Kabupaten Kotabaru untuk jenjang pendidikan SD/MI, SMP/MTs, dan SMA/SMK/MA berturut-turut sebesar 98,68; 75,85 dan 54,99. Sedangkan APK Kabupaten Kotabaru untuk jenjang pendidikan SD/MI, SMP/MTs, dan SMA/SMK/MA berturut-turut sebesar 110,20; 94,56; dan 64,89.

Garis kemiskinan menunjukkan jumlah rupiah minimum yang dibutuhkan untuk memenuhi kebutuhan pokok minimum makanan yang setara dengan 2100 kilokalori per kapita per hari dan kebutuhan pokok bukan makanan. Penduduk yang memiliki rata-rata pengeluaran konsumsi per kapita per bulan di bawah garis kemiskinan dikategorikan sebagai penduduk miskin.

DESCRIPTION

The Net Participation Rate (NER) shows how many school-age residents have been able to utilize educational facilities according to their education level. In general, the NER will always be lower than the GER because the Gross Enrollment Rate (GER) takes into account the total population outside school age at the level of education concerned. A high GER indicates a high level of school participation, regardless of the accuracy of school age at the level of education.

In 2022, the NER of Kotabaru Regency for SD / MI, SMP / MTs, and SMA / SMK / MA education levels is 98,68; 75,85; and 54,99. Meanwhile, the APK for Kotabaru Regency for SD / MI, SMP / MTs, and SMA / SMK / MA is 110,20; 94,56; and 64,89.

The poverty line shows the minimum amount of rupiah required to meet the minimum basic needs of food which is equivalent to 2100 kilocalories per capita per day and non-food staples. People who have an average consumption expenditure per capita per month below the poverty line are categorized as poor

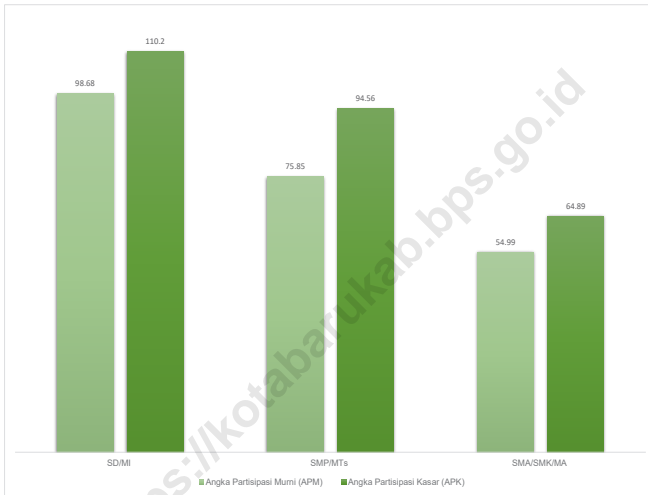
Pada tahun 2022, garis kemiskinan Kabupaten Kotabaru sebesar 505.601 rupiah/kapita/bulan dengan persentase penduduk miskin sebesar 4,30 persen, menurun apabila dibandingkan dengan persentase penduduk miskin tahun sebelumnya sebesar 4,86 persen.

In 2022, the poverty line for Kotabaru Regency was 505.601 rupiah / capita / month with the percentage of poor people at 4,30 percent, a decrease compared to the percentage of poor people in the previous year of 4,86 percent.

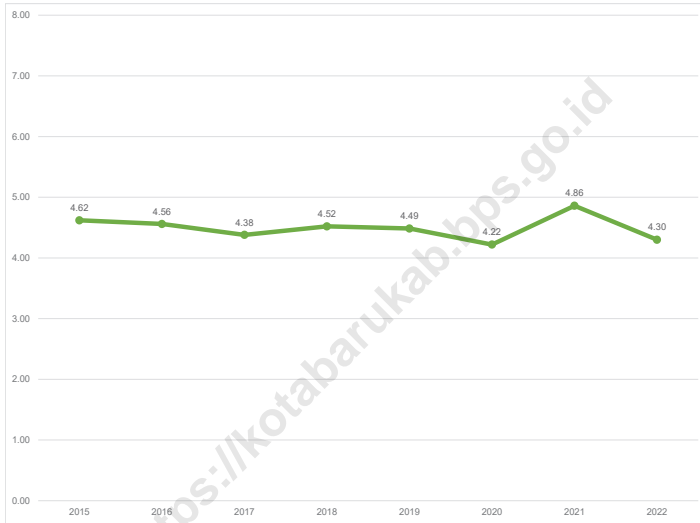
<https://kotabarakab.bps.go.id>

Gambar 4.1
Figures

Angka Partisipasi Murni (APM) dan Angka Partisipasi Kasar (APK) Menurut Jenjang Pendidikan di Kabupaten Kotabaru, 2022
Net Participation Rates and Gross Participation Rates by Educational Level in Kotabaru Regency, 2022



Sumber/Source : BPS, Survei Sosial Ekonomi Nasional (Susenas)/BPS-Statistics Indonesia, National Socioeconomic Survey

Gambar 4.2
Figures**Persentase Penduduk Miskin di Kabupaten Kotabaru, 2015-2022**
Percentage of Poor People in Kotabaru Regency, 2015-2022

Sumber/Source : BPS, Survei Sosial Ekonomi Nasional (Susenas) Maret/BPS-Statistics Indonesia, March National Socioeconomic Survey

4.1 PENDIDIKAN EDUCATION

Tabel 4.1.1 Jumlah Sekolah, Guru, dan Murid Taman Kanak-Kanak (TK) di Bawah Kementerian Pendidikan, Kebudayaan, Riset, dan Teknologi Menurut Kecamatan di Kabupaten Kotabaru, 2021/2022 dan 2022/2023
Number of Schools, Teachers, and Pupils in Kindergarten Under The Ministry of Education, Culture, Research, and Technology by Subdistrict in Kotabaru Regency, 2021/2022 and 2022/2023

Kecamatan Subdistrict	Sekolah/Schools					
	Negeri/Public		Swasta/Private		Jumlah/Total	
	2021/2022	2022/2023	2021/2022	2022/2023	2021/2022	2022/2023
(1)	(2)	(3)	(4)	(5)	(6)	(7)
Pulau Sembilan	1	1	7	7	8	8
Pulau Laut Barat	1	1	21	17	22	18
Pulau Laut Tanjung Selayar	1	1	2	7	3	8
Pulau Laut Selatan	1	1	10	11	11	12
Pulau Laut Kepulauan	1	1	11	11	12	12
Pulau Laut Timur	1	1	11	13	12	14
Pulau Sebuku	1	1	6	7	7	8
Pulau Laut Utara	1	1	52	54	53	55
Pulau Laut Tengah	1	1	6	6	7	7
Pulau Laut Sigam	-	-	-	-	-	-
Kelumpang Selatan	1	1	9	9	10	10
Kelumpang Hilir	1	1	10	10	11	11
Kelumpang Hulu	1	1	6	7	7	8
Hampang	1	1	8	8	9	9
Sungai Durian	1	1	6	6	7	7
Kelumpang Tengah	1	1	9	9	10	10
Kelumpang Barat	1	1	5	5	6	6
Kelumpang Utara	1	1	3	1	4	2
Pamakan Selatan	1	1	4	5	5	6
Samparahan	1	1	5	5	6	6
Pamakan Utara	1	1	5	7	6	8
Pamakan Barat	1	1	3	3	4	4
Kabupaten Kotabaru	21	21	199	208	220	229

Lanjutan Tabel/*Continued Table* 4.1.1

Kecamatan Subdistrict	Guru ¹ /Teachers ¹					
	Negeri/Public		Swasta/Private		Jumlah/Total	
	2021/2022	2022/2023	2021/2022	2022/2023	2021/2022	2022/2023
(1)	(8)	(9)	(10)	(11)	(12)	(13)
Pulau Sembilan	8	8	29	30	37	38
Pulau Laut Barat	5	5	79	56	84	61
Pulau Laut Tanjung Selayar	6	7	11	33	17	40
Pulau Laut Selatan	5	5	45	49	50	54
Pulau Laut Kepulauan	7	6	57	58	64	64
Pulau Laut Timur	5	5	32	39	37	44
Pulau Sebuku	5	5	18	19	23	24
Pulau Laut Utara	12	13	215	224	227	237
Pulau Laut Tengah	3	3	19	19	22	22
Pulau Laut Sigam	-	-	-	-	-	-
Kelumpang Selatan	6	6	28	25	34	31
Kelumpang Hilir	5	6	52	54	57	60
Kelumpang Hulu	6	8	18	23	24	31
Hampang	6	5	21	23	27	28
Sungai Durian	4	3	16	16	20	19
Kelumpang Tengah	8	8	30	28	38	36
Kelumpang Barat	8	8	17	17	25	25
Kelumpang Utara	5	5	7	4	12	9
Pamakan Selatan	6	5	11	13	17	18
Sampanahan	5	5	17	17	22	22
Pamakan Utara	3	4	14	18	17	22
Pamakan Barat	6	6	14	14	20	20
Kabupaten Kotabaru	124	126	750	779	874	905

Lanjutan Tabel/Continued Table 4.1.1

Kecamatan Subdistrict	Murid/Pupils					
	Negeri/Public		Swasta/Private		Jumlah/Total	
	2021/2022	2022/2023	2021/2022	2022/2023	2021/2022	2022/2023
(1)	(14)	(15)	(16)	(17)	(18)	(19)
Pulau Sembilan	60	64	173	209	233	273
Pulau Laut Barat	25	28	554	507	579	535
Pulau Laut Tanjung Selayar	26	43	84	155	110	198
Pulau Laut Selatan	28	22	468	437	496	459
Pulau Laut Kepulauan	39	53	444	435	483	488
Pulau Laut Timur	28	44	314	348	342	392
Pulau Sebuku	50	50	138	167	188	217
Pulau Laut Utara	61	100	1 574	1689	1 635	1789
Pulau Laut Tengah	12	13	233	187	245	200
Pulau Laut Sigam		-	-	-	-	-
Kelumpang Selatan	42	51	239	213	281	264
Kelumpang Hilir	56	44	614	628	670	672
Kelumpang Hulu	66	87	204	285	270	372
Hampang	29	31	218	256	247	287
Sungai Durian	44	46	206	195	250	241
Kelumpang Tengah	56	80	240	242	296	322
Kelumpang Barat	66	64	112	144	178	208
Kelumpang Utara	47	42	61	20	108	62
Pamukan Selatan	56	61	218	229	274	290
Sampanahan	41	50	166	187	207	237
Pamukan Utara	35	39	188	269	223	308
Pamukan Barat	43	44	147	171	190	215
Kabupaten Kotabaru	910	1 056	6 595	6 973	7 505	8 029

Catatan/Note: ¹ Jumlah guru termasuk kepala sekolah dan guru/The total of teachers including headmaster and teacher

Sumber/Source: Kementerian Pendidikan, Kebudayaan, Riset, dan Teknologi, Data Semester Ganjil/Ministry of Education, Culture, Research, and Technology, Odd semester report data

Tabel
Table 4.1.2

Jumlah Sekolah, Guru, dan Murid Raudatul Athfal (RA) di Bawah Kementerian Agama Menurut Kecamatan di Kabupaten Kotabaru, 2021/2022 dan 2022/2023
Number of Schools, Teachers, and Pupils in Raudatul Athfal (RA) Under The Ministry of Religious Affairs by Subdistrict in Kotabaru Regency, 2021/2022 and 2022/2023

Kecamatan Subdistrict	Sekolah/Schools		Guru/Teachers		Murid/Pupils	
	2021/2022	2022/2023	2021/2022	2022/2023	2021/2022	2022/2023
(1)	(2)	(3)	(4)	(5)	(6)	(7)
Pulau Sembilan	-	-	-	-	-	-
Pulau Laut Barat	-	-	-	-	-	-
Pulau Laut Tanjung Selayar	1	1	3	3	12	12
Pulau Laut Selatan	-	-	-	-	-	-
Pulau Laut Kepulauan	-	-	-	-	-	-
Pulau Laut Timur	-	-	-	-	-	-
Pulau Sebuku	-	-	-	-	-	-
Pulau Laut Utara	7	8	32	42	514	568
Pulau Laut Tengah	4	4	11	10	111	132
Pulau Laut Sigam	-	-	-	-	-	-
Kelumpang Selatan	-	-	-	-	-	-
Kelumpang Hilir	1	1	7	7	103	94
Kelumpang Hulu	-	-	-	-	-	-
Hampang	-	-	-	-	-	-
Sungai Durian	-	-	-	-	-	-
Kelumpang Tengah	-	-	-	-	-	-
Kelumpang Barat	-	-	-	-	-	-
Kelumpang Utara	-	-	-	-	-	-
Pamakan Selatan	-	-	-	-	-	-
Sampanahan	1	1	3	4	53	43
Pamakan Utara	-	-	-	-	-	-
Pamakan Barat	-	-	-	-	-	-
Kabupaten Kotabaru	14	15	56	66	793	849

Catatan/Note: Seluruh Raudatul Athfal (RA) berstatus swasta/All Raudatul Athfal (RA) are private

Sumber/Source: Kementerian Agama, EMIS, Data Semester Ganjil/Ministry of Religious Affairs, EMIS, Odd semester report data

Tabel
Table 4.1.3

Jumlah Sekolah, Guru, dan Murid Sekolah Dasar (SD) di Bawah Kementerian Pendidikan, Kebudayaan, Riset, dan Teknologi Menurut Kecamatan di Kabupaten Kotabaru, 2021/2022 dan 2022/2023
Number of Schools, Teachers, and Pupils in Elementary Schools Under The Ministry of Education, Culture, Research, and Technology by Subdistrict in Kotabaru Regency, 2021/2022 and 2022/2023

Kecamatan Subdistrict	Sekolah/Schools					
	Negeri/Public		Swasta/Private		Jumlah/Total	
	2021/2022	2022/2023	2021/2022	2022/2023	2021/2022	2022/2023
(1)	(2)	(3)	(4)	(5)	(6)	(7)
Pulau Sembilan	5	5	-	-	5	5
Pulau Laut Barat	7	7	-	-	7	7
Pulau Laut Tanjung Selayar	11	11	-	-	11	11
Pulau Laut Selatan	9	9	-	-	9	9
Pulau Laut Kepulauan	9	9	-	-	9	9
Pulau Laut Timur	14	14	3	3	17	17
Pulau Sebuku	7	7	-	-	7	7
Pulau Laut Utara	19	19	2	2	21	21
Pulau Laut Tengah	11	11	-	-	11	11
Pulau Laut Sigam	-	-	-	-	-	-
Kelumpang Selatan	10	10	-	-	10	10
Kelumpang Hilir	14	14	2	2	16	16
Kelumpang Hulu	12	12	4	4	16	16
Hampang	12	12	1	1	13	13
Sungai Durian	7	7	4	4	11	11
Kelumpang Tengah	11	11	1	1	12	12
Kelumpang Barat	7	7	-	-	7	7
Kelumpang Utara	7	7	-	-	7	7
Pamakan Selatan	11	11	3	3	14	14
Sampanahan	9	9	1	1	10	10
Pamakan Utara	11	11	7	7	18	18
Pamakan Barat	5	5	-	-	5	5
Kabupaten Kotabaru	208	208	28	28	236	236

Lanjutan Tabel/Continued Table 4.1.3

Kecamatan Subdistrict	Guru ¹ /Teachers ¹					
	Negeri/Public		Swasta/Private		Jumlah/Total	
	2021/2022	2022/2023	2021/2022	2022/2023	2021/2022	2022/2023
(1)	(8)	(9)	(10)	(11)	(12)	(13)
Pulau Sembilan	61	61	-	-	61	61
Pulau Laut Barat	90	92	-	-	90	92
Pulau Laut Tanjung Selayar	119	123	-	-	119	123
Pulau Laut Selatan	104	102	-	-	104	102
Pulau Laut Kepulauan	107	115	-	-	107	115
Pulau Laut Timur	117	117	30	30	147	147
Pulau Sebuku	68	66	-	-	68	66
Pulau Laut Utara	279	273	30	30	309	303
Pulau Laut Tengah	108	107	-	-	108	107
Pulau Laut Sigam	-	-	-	-	-	-
Kelumpang Selatan	93	93	-	-	93	93
Kelumpang Hilir	155	157	32	31	187	188
Kelumpang Hulu	129	131	25	28	154	159
Hampang	123	122	11	11	134	133
Sungai Durian	74	75	34	32	108	107
Kelumpang Tengah	93	96	13	18	106	114
Kelumpang Barat	53	58	-	-	53	58
Kelumpang Utara	63	62	-	-	63	62
Pamakan Selatan	91	90	25	26	116	116
Sampanahan	101	100	7	7	108	107
Pamakan Utara	84	84	51	54	135	138
Pamakan Barat	64	69	-	-	64	69
Kabupaten Kotabaru	2 176	2 193	258	267	2 434	2 460

Lanjutan Tabel/*Continued Table 4.1.3*

Kecamatan Subdistrict	Murid/Pupils					
	Negeri/Public		Swasta/Private		Jumlah/Total	
	2021/2022	2022/2023	2021/2022	2022/2023	2021/2022	2022/2023
(1)	(14)	(15)	(16)	(17)	(18)	(19)
Pulau Sembilan	619	577	-	-	619	577
Pulau Laut Barat	1 184	1 182	-	-	1 184	1 182
Pulau Laut Tanjung Selayar	1 509	1 484	-	-	1 509	1 484
Pulau Laut Selatan	1 024	1 030	-	-	1 024	1 030
Pulau Laut Kepulauan	1 883	1 872	-	-	1 883	1 872
Pulau Laut Timur	1 123	1 089	391	396	1 514	1 485
Pulau Sebuku	723	665	-	-	723	665
Pulau Laut Utara	4 219	4 146	428	443	4 647	4 589
Pulau Laut Tengah	1 213	1 233	-	-	1 213	1 233
Pulau Laut Sigam	-	-	-	-	-	-
Kelumpang Selatan	1 071	1 051	-	-	1 071	1 051
Kelumpang Hilir	2 700	2 594	518	548	3 218	3 142
Kelumpang Hulu	1 369	1 325	400	388	1 769	1 713
Hampang	1 568	1 545	173	191	1 741	1 736
Sungai Durian	1 106	1 096	706	700	1 812	1 796
Kelumpang Tengah	1 319	1 301	223	202	1 542	1 503
Kelumpang Barat	838	849	-	-	838	849
Kelumpang Utara	665	649	-	-	665	649
Pamakan Selatan	983	976	443	435	1 426	1 411
Sampanahan	1 180	1 067	75	72	1 255	1 139
Pamakan Utara	728	719	924	943	1 652	1 662
Pamakan Barat	1 202	1 241	-	-	1 202	1 241
Kabupaten Kotabaru	28 226	27 691	4 281	4 318	32 507	32 009

Catatan/Note: ¹ Jumlah guru termasuk kepala sekolah dan guru/*The total of teachers including headmaster and teacher*
 Sumber/Source: Kementerian Pendidikan, Kebudayaan, Riset, dan Teknologi, data semester ganjil/*Ministry of Education, Culture, Research, and Technology, odd semester report data*

Tabel
Table 4.1.4

Jumlah Sekolah, Guru, dan Murid Madrasah Ibtidaiyah (MI) di Bawah Kementerian Agama Menurut Kecamatan di Kabupaten Kotabaru, 2021/2022 dan 2022/2023
Number of Schools, Teachers, and Pupils in Madrasah Ibtidaiyah (MI) Under The Ministry of Religious Affairs by Subdistrict in Kotabaru Regency, 2021/2022 and 2022/2023

Kecamatan Subdistrict	Sekolah/Schools					
	Negeri/Public		Swasta/Private		Jumlah/Total	
	2021/2022	2022/2023	2021/2022	2022/2023	2021/2022	2022/2023
(1)	(2)	(3)	(4)	(5)	(6)	(7)
Pulau Sembilan	-	-	1	1	1	1
Pulau Laut Barat	-	-	-	-	-	-
Pulau Laut Tanjung Selayar	-	-	-	-	-	-
Pulau Laut Selatan	1	1	-	-	1	1
Pulau Laut Kepulauan	-	-	-	-	-	-
Pulau Laut Timur	-	-	-	-	-	-
Pulau Sebuk	-	-	1	1	1	1
Pulau Laut Utara	1	1	6	6	7	7
Pulau Laut Tengah	-	-	-	-	-	-
Pulau Laut Sigam	-	-	-	-	-	-
Kelumpang Selatan	-	-	-	-	-	-
Kelumpang Hilir	-	-	-	-	-	-
Kelumpang Hulu	-	-	-	-	-	-
Hampang	-	-	-	-	-	-
Sungai Durian	-	-	-	-	-	-
Kelumpang Tengah	-	-	-	-	-	-
Kelumpang Barat	-	-	-	-	-	-
Kelumpang Utara	-	-	-	-	-	-
Pamukan Selatan	-	-	-	-	-	-
Sampanahan	-	-	-	-	-	-
Pamukan Utara	-	-	-	-	-	-
Pamukan Barat	-	-	-	-	-	-
Kabupaten Kotabaru	2	2	8	8	10	10

Lanjutan Tabel/Continued Table 4.1.4

Kecamatan Subdistrict	Guru/Teachers					
	Negeri/Public		Swasta/Private		Jumlah/Total	
	2021/2022	2022/2023	2021/2022	2022/2023	2021/2022	2022/2023
(1)	(8)	(9)	(10)	(11)	(12)	(13)
Pulau Sembilan	-	-	13	13	13	13
Pulau Laut Barat	-	-	-	-	-	-
Pulau Laut Tanjung Selayar	-	-	-	-	-	-
Pulau Laut Selatan	16	18	-	-	16	18
Pulau Laut Kepulauan	-	-	-	-	-	-
Pulau Laut Timur	-	-	-	-	-	-
Pulau Sebuku	-	-	6	6	6	6
Pulau Laut Utara	28	28	73	73	101	101
Pulau Laut Tengah	-	-	-	-	-	-
Pulau Laut Sigam	-	-	-	-	-	-
Kelumpang Selatan	-	-	-	-	-	-
Kelumpang Hilir	-	-	-	-	-	-
Kelumpang Hulu	-	-	-	-	-	-
Hampang	-	-	-	-	-	-
Sungai Durian	-	-	-	-	-	-
Kelumpang Tengah	-	-	-	-	-	-
Kelumpang Barat	-	-	-	-	-	-
Kelumpang Utara	-	-	-	-	-	-
Pamakan Selatan	-	-	-	-	-	-
Sampanahan	-	-	-	-	-	-
Pamakan Utara	-	-	-	-	-	-
Pamakan Barat	-	-	-	-	-	-
Kabupaten Kotabaru	44	46	92	92	136	138

Lanjutan Tabel/*Continued Table* 4.1.4

Kecamatan Subdistrict	Murid/Pupils					
	Negeri/Public		Swasta/Private		Jumlah/Total	
	2021/2022	2022/2023	2021/2022	2022/2023	2021/2022	2022/2023
(1)	(14)	(15)	(16)	(17)	(18)	(19)
Pulau Sembilan	-	-	163	156	163	156
Pulau Laut Barat	-	-	-	-	-	-
Pulau Laut Tanjung Selayar	-	-	-	-	-	-
Pulau Laut Selatan	251	238	-	-	251	238
Pulau Laut Kepulauan	-	-	-	-	-	-
Pulau Laut Timur	-	-	-	-	-	-
Pulau Sebuk	-	-	89	102	81	102
Pulau Laut Utara	376	382	1 184	1 231	1 560	1 613
Pulau Laut Tengah	-	-	-	-	-	-
Pulau Laut Sigam	-	-	-	-	-	-
Kelumpang Selatan	-	-	-	-	-	-
Kelumpang Hilir	-	-	-	-	-	-
Kelumpang Hulu	-	-	-	-	-	-
Hampang	-	-	-	-	-	-
Sungai Durian	-	-	-	-	-	-
Kelumpang Tengah	-	-	-	-	-	-
Kelumpang Barat	-	-	-	-	-	-
Kelumpang Utara	-	-	-	-	-	-
Pamukan Selatan	-	-	-	-	-	-
Sampanahan	-	-	-	-	-	-
Pamukan Utara	-	-	-	-	-	-
Pamukan Barat	-	-	-	-	-	-
Kabupaten Kotabaru	627	620	1 436	1 489	2 063	2 109

Catatan/Note:

Sumber/Source: Kementerian Agama, EMIS, Data Semester Ganjil/Ministry of Religious Affairs, EMIS, Odd semester report data

Tabel
Table 4.1.5

Jumlah Sekolah, Guru, dan Murid Sekolah Menengah Pertama (SMP) di Bawah Kementerian Pendidikan, Kebudayaan, Riset, dan Teknologi Menurut Kecamatan di Kabupaten Kotabaru, 2021/2022 dan 2022/2023
Number of Schools, Teachers, and Pupils in Junior High Schools Under The Ministry of Education, Culture, Research, and Technology by Subdistrict in Kotabaru Regency, 2021/2022 and 2022/2023

Kecamatan Subdistrict	Sekolah/Schools					
	Negeri/Public		Swasta/Private		Jumlah/Total	
	2021/2022	2022/2023	2021/2022	2022/2023	2021/2022	2022/2023
(1)	(2)	(3)	(4)	(5)	(6)	(7)
Pulau Sembilan	2	2	-	-	2	2
Pulau Laut Barat	2	2	-	-	2	2
Pulau Laut Tanjung Selayar	2	2	-	-	2	2
Pulau Laut Selatan	3	3	-	-	3	3
Pulau Laut Kepulauan	2	3	-	-	2	3
Pulau Laut Timur	2	2	1	1	3	3
Pulau Sebuku	2	2	-	-	2	2
Pulau Laut Utara	4	4	3	3	7	7
Pulau Laut Tengah	4	4	-	-	4	4
Pulau Laut Sigam	-	-	-	-	-	-
Kelumpang Selatan	3	3	-	-	3	3
Kelumpang Hilir	2	2	1	1	3	3
Kelumpang Hulu	2	2	-	-	2	2
Hampang	2	2	-	-	2	2
Sungai Durian	3	3	-	-	3	3
Kelumpang Tengah	3	3	-	-	3	3
Kelumpang Barat	1	1	-	-	1	1
Kelumpang Utara	2	2	-	-	2	2
Pamakan Selatan	3	3	1	1	4	4
Sampanahan	2	2	-	-	2	2
Pamakan Utara	3	3	2	2	5	5
Pamakan Barat	1	1	-	-	1	1
Kabupaten Kotabaru	50	51	8	8	58	59

Lanjutan Tabel/*Continued Table* 4.1.5

Kecamatan Subdistrict	Guru ¹ /Teachers ¹					
	Negeri/Public		Swasta/Private		Jumlah/Total	
	2021/2022	2022/2023	2021/2022	2022/2023	2021/2022	2022/2023
(1)	(8)	(9)	(10)	(11)	(12)	(13)
Pulau Sembilan	34	35	-	-	34	35
Pulau Laut Barat	26	29	-	-	26	29
Pulau Laut Tanjung Selayar	24	27	-	-	24	27
Pulau Laut Selatan	33	33	-	-	33	33
Pulau Laut Kepulauan	31	39	-	-	31	39
Pulau Laut Timur	32	32	10	10	42	42
Pulau Sebuku	20	18	-	-	20	18
Pulau Laut Utara	129	133	18	19	147	152
Pulau Laut Tengah	41	41	-	-	41	41
Pulau Laut Sigam	-	-	-	-	-	-
Kelumpang Selatan	33	32	-	-	33	32
Kelumpang Hilir	39	41	13	14	52	55
Kelumpang Hulu	34	36	-	-	34	36
Hampang	25	23	-	-	25	23
Sungai Durian	36	38	-	-	36	38
Kelumpang Tengah	33	31	-	-	33	31
Kelumpang Barat	18	18	-	-	18	18
Kelumpang Utara	22	22	-	-	22	22
Pamakan Selatan	39	36	12	12	51	48
Sampanahan	27	25	-	-	27	25
Pamakan Utara	32	32	19	19	51	51
Pamakan Barat	24	27	-	-	24	27
Kabupaten Kotabaru	732	748	72	74	804	822

Lanjutan Tabel/Continued Table 4.1.5

Kecamatan Subdistrict	Murid/Pupils					
	Negeri/Public		Swasta/Private		Jumlah/Total	
	2021/2022	2022/2023	2021/2022	2022/2023	2021/2022	2022/2023
(1)	(14)	(15)	(16)	(17)	(18)	(19)
Pulau Sembilan	283	272	-	-	283	272
Pulau Laut Barat	299	309	-	-	299	309
Pulau Laut Tanjung Selayar	453	427	-	-	453	427
Pulau Laut Selatan	440	400	-	-	440	400
Pulau Laut Kepulauan	435	429	-	-	435	429
Pulau Laut Timur	383	366	142	147	525	513
Pulau Sebuku	322	219	-	-	322	219
Pulau Laut Utara	1 804	1 815	212	181	2 016	1 996
Pulau Laut Tengah	481	501	-	-	481	501
Pulau Laut Sigam	-	-	-	-	-	-
Kelumpang Selatan	416	378	-	-	416	378
Kelumpang Hilir	630	618	319	265	949	883
Kelumpang Hulu	525	514	-	-	525	514
Hampang	412	403	-	-	412	403
Sungai Durian	421	455	-	-	421	455
Kelumpang Tengah	473	497	-	-	473	497
Kelumpang Barat	212	211	-	-	212	211
Kelumpang Utara	203	189	-	-	203	189
Pamukan Selatan	399	350	182	197	581	547
Sampanahan	326	298	-	-	326	298
Pamukan Utara	345	348	283	280	628	628
Pamukan Barat	452	471	-	-	452	471
Kabupaten Kotabaru	9 714	9 470	1 138	1 070	10 852	10 540

Catatan/Note: ¹ Jumlah guru termasuk kepala sekolah dan guru/The total of teachers including headmaster and teacher

Sumber/Source: Kementerian Pendidikan, Kebudayaan, Riset, dan Teknologi, data semester ganjil/Ministry of Education, Culture, Research, and Technology, Basic Education Data System, odd semester report data

Tabel
Table 4.1.6

Jumlah Sekolah, Guru, dan Murid Madrasah Tsanawiyah (MTs) di Bawah Kementerian Agama Menurut Kecamatan di Kabupaten Kotabaru, 2021/2022 dan 2022/2023
Number of Schools, Teachers, and Pupils in Madrasah Tsanawiyah (MTs) Under The Ministry of Religious Affairs by Subdistrict in Kotabaru Regency, 2021/2022 and 2022/2023

Kecamatan Subdistrict	Sekolah/Schools					
	Negeri/Public		Swasta/Private		Jumlah/Total	
	2021/2022	2022/2023	2021/2022	2022/2023	2021/2022	2022/2023
(1)	(2)	(3)	(4)	(5)	(6)	(7)
Pulau Sembilan	-	-	-	1	-	1
Pulau Laut Barat	-	-	2	2	2	2
Pulau Laut Tanjung Selayar	-	-	1	1	1	1
Pulau Laut Selatan	-	-	1	1	1	1
Pulau Laut Kepulauan	-	-	2	2	2	2
Pulau Laut Timur	-	-	-	-	-	-
Pulau Sebuku	-	-	1	1	1	1
Pulau Laut Utara	2	2	2	2	4	4
Pulau Laut Tengah	-	-	1	1	1	1
Pulau Laut Sigam	-	-	-	-	-	-
Kelumpang Selatan	-	-	-	-	-	-
Kelumpang Hilir	-	-	1	1	1	1
Kelumpang Hulu	-	-	1	1	1	1
Hampang	-	-	-	-	-	-
Sungai Durian	-	-	-	-	-	-
Kelumpang Tengah	-	-	-	-	-	-
Kelumpang Barat	-	-	-	-	-	-
Kelumpang Utara	-	-	-	-	-	-
Pamakan Selatan	-	-	-	-	-	-
Sampanahan	-	-	2	2	2	2
Pamakan Utara	-	-	-	-	-	-
Pamakan Barat	-	-	1	1	1	1
Kabupaten Kotabaru	2	2	15	16	17	18

Lanjutan Tabel/Continued Table 4.1.6

Kecamatan Subdistrict	Guru/Teachers					
	Negeri/Public		Swasta/Private		Jumlah/Total	
	2021/2022	2022/2023	2021/2022	2022/2023	2021/2022	2022/2023
(1)	(8)	(9)	(10)	(11)	(12)	(13)
Pulau Sembilan	-	-	-	11	-	11
Pulau Laut Barat	-	-	24	23	24	23
Pulau Laut Tanjung Selayar	-	-	12	12	12	12
Pulau Laut Selatan	-	-	15	15	15	15
Pulau Laut Kepulauan	-	-	37	40	37	40
Pulau Laut Timur	-	-	-	-	-	-
Pulau Sebuku	-	-	6	6	6	6
Pulau Laut Utara	61	63	39	36	100	99
Pulau Laut Tengah	-	-	9	12	9	12
Pulau Laut Sigam	-	-	-	-	-	-
Kelumpang Selatan	-	-	-	-	-	-
Kelumpang Hilir	-	-	19	20	19	20
Kelumpang Hulu	-	-	11	19	11	19
Hampang	-	-	-	-	-	-
Sungai Durian	-	-	-	-	-	-
Kelumpang Tengah	-	-	-	-	-	-
Kelumpang Barat	-	-	-	-	-	-
Kelumpang Utara	-	-	-	-	-	-
Pamakan Selatan	-	-	-	-	-	-
Sampanahan	-	-	24	28	24	28
Pamakan Utara	-	-	-	-	-	-
Pamakan Barat	-	-	13	14	13	14
Kabupaten Kotabaru	61	63	209	236	270	299

Lanjutan Tabel/*Continued Table* 4.1.6

Kecamatan Subdistrict	Murid/Pupils					
	Negeri/Public		Swasta/Private		Jumlah/Total	
	2021/2022	2022/2023	2021/2022	2022/2023	2021/2022	2022/2023
(1)	(14)	(15)	(16)	(17)	(18)	(19)
Pulau Sembilan	-	-	-	72	-	72
Pulau Laut Barat	-	-	407	361	407	361
Pulau Laut Tanjung Selayar	-	-	98	109	98	109
Pulau Laut Selatan	-	-	152	163	152	163
Pulau Laut Kepulauan	-	-	374	338	374	338
Pulau Laut Timur	-	-	-	-	-	-
Pulau Sebuk	-	-	50	53	50	53
Pulau Laut Utara	932	937	475	459	1 407	1 396
Pulau Laut Tengah	-	-	70	70	70	70
Pulau Laut Sigam	-	-	-	-	-	-
Kelumpang Selatan	-	-	-	-	-	-
Kelumpang Hilir	-	-	216	243	216	243
Kelumpang Hulu	-	-	107	127	107	127
Hampang	-	-	-	-	-	-
Sungai Durian	-	-	-	-	-	-
Kelumpang Tengah	-	-	-	-	-	-
Kelumpang Barat	-	-	-	-	-	-
Kelumpang Utara	-	-	-	-	-	-
Pamakan Selatan	-	-	-	-	-	-
Sampanahan	-	-	288	279	288	279
Pamakan Utara	-	-	-	-	-	-
Pamakan Barat	-	-	55	58	55	58
Kabupaten Kotabaru	932	937	2 292	2 332	3 224	3 269

Catatan/Note:

Sumber/Source: Kementerian Agama, EMIS, Data Semester Ganjil/Ministry of Religious Affairs, EMIS, Odd semester report data

Tabel
Table 4.1.7

Jumlah Sekolah, Guru, dan Murid Sekolah Menengah Atas (SMA) di Bawah Kementerian Pendidikan, Kebudayaan, Riset, dan Teknologi Menurut Kecamatan di Kabupaten Kotabaru, 2021/2022 dan 2022/2023
Number of Schools, Teachers, and Pupils in Senior High School Under The Ministry of Education, Culture, Research, and Technology by Subdistrict in Kotabaru Regency, 2021/2022 and 2022/2023

Kecamatan Subdistrict	Sekolah/Schools					
	Negeri/Public		Swasta/Private		Jumlah/Total	
	2021/2022	2022/2023	2021/2022	2022/2023	2021/2022	2022/2023
(1)	(2)	(3)	(4)	(5)	(6)	(7)
Pulau Sembilan	1	1	-	-	1	1
Pulau Laut Barat	1	1	1	1	2	2
Pulau Laut Tanjung Selayar	-	-	-	-	-	-
Pulau Laut Selatan	1	1	-	-	1	1
Pulau Laut Kepulauan	2	2	1	1	3	3
Pulau Laut Timur	1	1	-	-	1	1
Pulau Sebuku	1	1	1	1	2	2
Pulau Laut Utara	2	1	2	1	4	2
Pulau Laut Tengah	1	1	-	-	1	1
Pulau Laut Sigam	-	-	-	-	-	-
Kelumpang Selatan	1	1	-	-	1	1
Kelumpang Hilir	1	1	1	1	2	2
Kelumpang Hulu	1	1	1	1	2	2
Hampang	1	1	-	-	1	1
Sungai Durian	-	-	-	-	-	-
Kelumpang Tengah	1	1	-	-	1	1
Kelumpang Barat	1	1	-	-	1	1
Kelumpang Utara	1	1	-	-	1	1
Pamukan Selatan	2	2	-	-	2	2
Sampanahan	1	1	-	-	1	1
Pamukan Utara	1	1	-	-	1	1
Pamukan Barat	1	1	-	-	1	1
Kabupaten Kotabaru	22	21	7	6	29	27

Lanjutan Tabel/*Continued Table 4.1.7*

Kecamatan Subdistrict	Guru ¹ /Teachers ¹					
	Negeri/Public		Swasta/Private		Jumlah/Total	
	2021/2022	2022/2023	2021/2022	2022/2023	2021/2022	2022/2023
(1)	(8)	(9)	(10)	(11)	(12)	(13)
Pulau Sembilan	19	17	-	-	19	17
Pulau Laut Barat	26	29	14	14	40	43
Pulau Laut Tanjung Selayar	-	-	-	-	-	-
Pulau Laut Selatan	24	23	-	-	24	23
Pulau Laut Kepulauan	30	32	14	15	44	47
Pulau Laut Timur	25	28	-	-	25	28
Pulau Sebuku	14	15	10	9	24	24
Pulau Laut Utara	93	48	28	13	121	61
Pulau Laut Tengah	19	19	-	-	19	19
Pulau Laut Sigam	-	-	-	-	-	-
Kelumpang Selatan	17	17	-	-	17	17
Kelumpang Hilir	28	27	11	9	39	36
Kelumpang Hulu	22	22	5	8	27	30
Hampang	14	16	-	-	14	16
Sungai Durian	-	-	-	-	-	-
Kelumpang Tengah	12	12	-	-	12	12
Kelumpang Barat	13	15	-	-	13	15
Kelumpang Utara	18	15	-	-	18	15
Pamakan Selatan	28	33	-	-	28	33
Sampanahan	21	27	-	-	21	27
Pamakan Utara	18	17	-	-	18	17
Pamakan Barat	21	24	-	-	21	24
Kabupaten Kotabaru	462	436	82	68	544	504

Lanjutan Tabel/Continued Table 4.1.7

Kecamatan Subdistrict	Murid/Pupils					
	Negeri/Public		Swasta/Private		Jumlah/Total	
	2021/2022	2022/2023	2021/2022	2022/2023	2021/2022	2022/2023
(1)	(14)	(15)	(16)	(17)	(18)	(19)
Pulau Sembilan	199	187	-	-	199	187
Pulau Laut Barat	632	593	64	65	696	658
Pulau Laut Tanjung Selayar	-	-	-	-	-	-
Pulau Laut Selatan	443	428	-	-	443	428
Pulau Laut Kepulauan	239	292	198	180	437	472
Pulau Laut Timur	331	322	-	-	331	322
Pulau Sebuku	163	164	47	48	210	212
Pulau Laut Utara	1 747	861	291	198	2 038	1 059
Pulau Laut Tengah	260	219	-	-	260	219
Pulau Laut Sigam	-	-	-	-	-	-
Kelumpang Selatan	241	241	-	-	241	241
Kelumpang Hilir	414	407	141	97	555	504
Kelumpang Hulu	281	289	62	46	343	335
Hampang	126	153	-	-	126	153
Sungai Durian	-	-	-	-	-	-
Kelumpang Tengah	175	176	-	-	175	176
Kelumpang Barat	245	237	-	-	245	237
Kelumpang Utara	199	170	-	-	199	170
Pamukan Selatan	293	310	-	-	293	310
Sampanahan	378	381	-	-	378	381
Pamukan Utara	236	235	-	-	236	235
Pamukan Barat	451	488	-	-	451	488
Kabupaten Kotabaru	7 053	6 153	803	634	7 856	6 787

Catatan/Note: ¹ Jumlah guru termasuk kepala sekolah dan guru/The total of teachers including headmaster and teacher
 Sumber/Source: Kementerian Pendidikan, Kebudayaan, Riset, dan Teknologi, data semester ganjil/Ministry of Education, Culture, Research, and Technology, Basic Education Data System, odd semester report data

Tabel
Table 4.1.8

Jumlah Sekolah, Guru, dan Murid Sekolah Menengah Kejuruan (SMK) di Bawah Kementerian Pendidikan, Kebudayaan, Riset, dan Teknologi Menurut Kecamatan di Kabupaten Kotabaru, 2021/2022 dan 2022/2023
Number of Schools, Teachers, and Pupils in Vocational High Schools Under The Ministry of Education, Culture, Research, and Technology by Subdistrict in Kotabaru Regency, 2021/2022 and 2022/2023

Kecamatan Subdistrict	Sekolah/Schools					
	Negeri/Public		Swasta/Private		Jumlah/Total	
	2021/2022	2022/2023	2021/2022	2022/2023	2021/2022	2022/2023
(1)	(2)	(3)	(4)	(5)	(6)	(7)
Pulau Sembilan	-	-	-	-	-	-
Pulau Laut Barat	1	-	-	-	1	-
Pulau Laut Tanjung Selayar	-	1	-	-	-	1
Pulau Laut Selatan	-	-	-	-	-	-
Pulau Laut Kepulauan	-	-	-	-	-	-
Pulau Laut Timur	-	-	-	-	-	-
Pulau Sebuku	-	-	-	-	-	-
Pulau Laut Utara	2	2	1	1	3	3
Pulau Laut Tengah	-	-	-	-	-	-
Pulau Laut Sigam	-	-	-	-	-	-
Kelumpang Selatan	-	-	-	-	-	-
Kelumpang Hilir	1	1	-	-	1	1
Kelumpang Hulu	-	-	-	-	-	-
Hampang	-	-	-	-	-	-
Sungai Durian	1	1	-	-	1	1
Kelumpang Tengah	-	-	-	-	-	-
Kelumpang Barat	-	-	-	-	-	-
Kelumpang Utara	-	-	-	-	-	-
Pamukan Selatan	-	-	-	-	-	-
Sampanahan	-	-	-	-	-	-
Pamukan Utara	-	-	1	1	1	1
Pamukan Barat	-	-	-	-	-	-
Kabupaten Kotabaru	5	5	2	2	7	7

Lanjutan Tabel/Continued Table 4.1.8

Kecamatan Subdistrict	Guru ¹ /Teachers ¹					
	Negeri/Public		Swasta/Private		Jumlah/Total	
	2021/2022	2022/2023	2021/2022	2022/2023	2021/2022	2022/2023
(1)	(8)	(9)	(10)	(11)	(12)	(13)
Pulau Sembilan	-	-	-	-	-	-
Pulau Laut Barat	21	-	-	-	21	-
Pulau Laut Tanjung Selayar	-	21	-	-	-	21
Pulau Laut Selatan	-	-	-	-	-	-
Pulau Laut Kepulauan	-	-	-	-	-	-
Pulau Laut Timur	-	-	-	-	-	-
Pulau Sebuku	-	-	-	-	-	-
Pulau Laut Utara	98	99	8	9	98	108
Pulau Laut Tengah	-	-	-	-	-	-
Pulau Laut Sigam	-	-	-	-	-	-
Kelumpang Selatan	-	-	-	-	-	-
Kelumpang Hilir	30	33	-	-	30	33
Kelumpang Hulu	-	-	-	-	-	-
Hampang	-	-	-	-	-	-
Sungai Durian	22	21	-	-	22	21
Kelumpang Tengah	-	-	-	-	-	-
Kelumpang Barat	-	-	-	-	-	-
Kelumpang Utara	-	-	-	-	-	-
Pamukan Selatan	-	-	-	-	-	-
Sampanahan	-	-	-	-	-	-
Pamukan Utara	-	-	21	20	21	20
Pamukan Barat	-	-	-	-	-	-
Kabupaten Kotabaru	171	174	29	29	200	203

Lanjutan Tabel/*Continued Table* 4.1.8

Kecamatan Subdistrict	Murid/Pupils					
	Negeri/Public		Swasta/Private		Jumlah/Total	
	2021/2022	2022/2023	2021/2022	2022/2023	2021/2022	2022/2023
(1)	(14)	(15)	(16)	(17)	(18)	(19)
Pulau Sembilan	-	-	-	-	-	-
Pulau Laut Barat	247	-	-	-	247	-
Pulau Laut Tanjung Selayar	-	224	-	-	-	224
Pulau Laut Selatan	-	-	-	-	-	-
Pulau Laut Kepulauan	-	-	-	-	-	-
Pulau Laut Timur	-	-	-	-	-	-
Pulau Sebuku	-	-	-	-	-	-
Pulau Laut Utara	1 543	1 433	88	83	1 631	1 516
Pulau Laut Tengah	-	-	-	-	-	-
Pulau Laut Sigam	-	-	-	-	-	-
Kelumpang Selatan	-	-	-	-	-	-
Kelumpang Hilir	434	455	-	-	434	455
Kelumpang Hulu	-	-	-	-	-	-
Hampang	-	-	-	-	-	-
Sungai Durian	284	259	-	-	284	259
Kelumpang Tengah	-	-	-	-	-	-
Kelumpang Barat	-	-	-	-	-	-
Kelumpang Utara	-	-	-	-	-	-
Pamukan Selatan	-	-	-	-	-	-
Sampanahan	-	-	-	-	-	-
Pamukan Utara	-	-	268	275	268	275
Pamukan Barat	-	-	-	-	-	-
Kabupaten Kotabaru	2 508	2 371	356	358	2 864	2 729

Catatan/Note: ¹ Guru yang mengajar di 2 sekolah atau lebih dihitung di masing-masing sekolah. Jumlah guru termasuk kepala sekolah dan guru/*The teacher who taught in two schools or more counted in every school. The total of teachers including headmaster and teacher*

Sumber/Source: Kementerian Pendidikan, Kebudayaan, Riset, dan Teknologi, data semester ganjil/*Ministry of Education, Culture, Research, and Technology, Basic Education Data System, odd semester report data*

Tabel
Table 4.1.9

Jumlah Sekolah, Guru, dan Murid Madrasah Aliyah (MA) di Bawah Kementerian Agama Menurut Kecamatan di Kabupaten Kotabaru, 2021/2022 dan 2022/2023
Number of Schools, Teachers, and Pupils in Madrasah Aliyah (MA) Under the Ministry of Religious Affairs by Subdistrict in Kotabaru Regency, 2021/2022 and 2022/2023

Kecamatan Subdistrict	Sekolah/Schools					
	Negeri/Public		Swasta/Private		Jumlah/Total	
	2021/2022	2022/2023	2021/2022	2022/2023	2021/2022	2022/2023
(1)	(2)	(3)	(4)	(5)	(6)	(7)
Pulau Sembilan	-	-	1	1	1	1
Pulau Laut Barat	-	-	1	1	1	1
Pulau Laut Tanjung Selayar	-	-	-	-	-	-
Pulau Laut Selatan	-	-	1	1	1	1
Pulau Laut Kepulauan	-	-	1	1	1	1
Pulau Laut Timur	-	-	-	-	-	-
Pulau Sebuku	-	-	1	1	1	1
Pulau Laut Utara	1	1	1	1	2	2
Pulau Laut Tengah	-	-	-	-	-	-
Pulau Laut Sigam	-	-	-	-	-	-
Kelumpang Selatan	-	-	-	-	-	-
Kelumpang Hilir	-	-	-	-	-	-
Kelumpang Hulu	-	-	-	-	-	-
Hampang	-	-	-	-	-	-
Sungai Durian	-	-	-	-	-	-
Kelumpang Tengah	-	-	1	1	1	1
Kelumpang Barat	-	-	-	-	-	-
Kelumpang Utara	-	-	-	-	-	-
Pamakan Selatan	-	-	-	-	-	-
Sampanahan	-	-	-	-	-	-
Pamakan Utara	-	-	-	-	-	-
Pamakan Barat	-	-	-	-	-	-
Kabupaten Kotabaru	1	1	7	7	8	8

Lanjutan Tabel/*Continued Table 4.1.9*

Kecamatan Subdistrict	Guru/Teachers					
	Negeri/Public		Swasta/Private		Jumlah/Total	
	2021/2022	2022/2023	2021/2022	2022/2023	2021/2022	2022/2023
(1)	(8)	(9)	(10)	(11)	(12)	(13)
Pulau Sembilan	-	-	1	15	1	15
Pulau Laut Barat	-	-	14	14	14	14
Pulau Laut Tanjung Selayar	-	-	-	-	-	-
Pulau Laut Selatan	-	-	8	11	8	11
Pulau Laut Kepulauan	-	-	17	16	17	16
Pulau Laut Timur	-	-	-	-	-	-
Pulau Sebuku	-	-	8	8	8	8
Pulau Laut Utara	66	63	25	23	91	86
Pulau Laut Tengah	-	-	-	-	-	-
Pulau Laut Sigam	-	-	-	-	-	-
Kelumpang Selatan	-	-	-	-	-	-
Kelumpang Hilir	-	-	-	-	-	-
Kelumpang Hulu	-	-	-	-	-	-
Hampang	-	-	-	-	-	-
Sungai Durian	-	-	-	-	-	-
Kelumpang Tengah	-	-	9	8	9	8
Kelumpang Barat	-	-	-	-	-	-
Kelumpang Utara	-	-	-	-	-	-
Pamakan Selatan	-	-	-	-	-	-
Sampanahan	-	-	-	-	-	-
Pamakan Utara	-	-	-	-	-	-
Pamakan Barat	-	-	-	-	-	-
Kabupaten Kotabaru	66	63	82	95	148	158

Lanjutan Tabel/Continued Table 4.1.9

Kecamatan Subdistrict	Murid/Pupils					
	Negeri/Public		Swasta/Private		Jumlah/Total	
	2021/2022	2022/2023	2021/2022	2022/2023	2021/2022	2022/2023
(1)	(14)	(15)	(16)	(17)	(18)	(19)
Pulau Sembilan	-	-	15	35	15	35
Pulau Laut Barat	-	-	55	68	55	68
Pulau Laut Tanjung Selayar	-	-	-	-	-	-
Pulau Laut Selatan	-	-	41	42	41	42
Pulau Laut Kepulauan	-	-	152	131	152	131
Pulau Laut Timur	-	-	-	-	-	-
Pulau Sebuku	-	-	42	34	42	34
Pulau Laut Utara	771	772	201	193	972	965
Pulau Laut Tengah	-	-	-	-	-	-
Pulau Laut Sigam	-	-	-	-	-	-
Kelumpang Selatan	-	-	-	-	-	-
Kelumpang Hilir	-	-	-	-	-	-
Kelumpang Hulu	-	-	-	-	-	-
Hampang	-	-	-	-	-	-
Sungai Durian	-	-	-	-	-	-
Kelumpang Tengah	-	-	47	46	47	46
Kelumpang Barat	-	-	-	-	-	-
Kelumpang Utara	-	-	-	-	-	-
Pamakan Selatan	-	-	-	-	-	-
Sampanahan	-	-	-	-	-	-
Pamakan Utara	-	-	-	-	-	-
Pamakan Barat	-	-	-	-	-	-
Kabupaten Kotabaru	771	772	553	549	1 324	1 321

Catatan/Note: ...

Sumber/Source: Kementerian Agama, EMIS, Data Semester Ganjil/Ministry of Religious Affairs, EMIS, Odd semester report data

Tabel
Table 4.1.10

Jumlah Desa¹/Kelurahan yang Memiliki Fasilitas Sekolah Menurut Kecamatan dan Tingkat Pendidikan di Kabupaten Kotabaru, 2019–2021
Number of Villages¹/Kelurahan Having Educational Facilities by Subdistrict and Educational Level in Kotabaru Regency, 2019–2021

Kecamatan Subdistrict	SD Primary School		
	2019	2020	2021
(1)	(2)	(3)	(4)
Pulau Sembilan	5	5	5
Pulau Laut Barat	6	6	6
Pulau Laut Tanjung Selayar	10	10	10
Pulau Laut Selatan	8	8	8
Pulau Laut Kepulauan	9	9	9
Pulau Laut Timur	13	13	13
Pulau Sebuku	8	8	8
Pulau Laut Utara	20	10	10
Pulau Laut Tengah	7	7	7
Pulau Laut Sigam	...	10	10
Kelumpang Selatan	9	9	9
Kelumpang Hilir	9	9	9
Kelumpang Hulu	10	10	10
Hampang	9	8	9
Sungai Durian	7	7	7
Kelumpang Tengah	11	11	11
Kelumpang Barat	6	6	6
Kelumpang Utara	6	6	6
Pamukan Selatan	11	11	11
Sampanahan	8	8	8
Pamukan Utara	12	12	12
Pamukan Barat	5	5	5
Kabupaten Kotabaru	189	188	189

Lanjutan Tabel/*Continued Table 4.1.10*

Kecamatan Subdistrict	SMP Junior High School		
	2019	2020	2021
(1)	(5)	(6)	(7)
Pulau Sembilan	2	2	2
Pulau Laut Barat	3	3	3
Pulau Laut Tanjung Selayar	3	3	3
Pulau Laut Selatan	4	4	4
Pulau Laut Kepulauan	4	4	4
Pulau Laut Timur	3	3	3
Pulau Sebuku	3	3	3
Pulau Laut Utara	8	5	4
Pulau Laut Tengah	4	4	4
Pulau Laut Sigam	...	5	5
Kelumpang Selatan	3	3	3
Kelumpang Hilir	3	3	3
Kelumpang Hulu	2	2	2
Hampang	2	2	2
Sungai Durian	3	3	3
Kelumpang Tengah	5	4	4
Kelumpang Barat	1	1	1
Kelumpang Utara	3	3	3
Pamukan Selatan	5	5	5
Sampanahan	4	4	4
Pamukan Utara	6	6	6
Pamukan Barat	1	2	2
Kabupaten Kotabaru	72	74	73

Lanjutan Tabel/*Continued Table* 4.1.10

Kecamatan Subdistrict	SMA Senior High School		
	2019	2020	2021
(1)	(8)	(9)	(10)
Pulau Sembilan	1	1	1
Pulau Laut Barat	2	3	3
Pulau Laut Tanjung Selayar	-	-	-
Pulau Laut Selatan	1	1	1
Pulau Laut Kepulauan	3	3	4
Pulau Laut Timur	1	1	1
Pulau Sebuku	2	2	2
Pulau Laut Utara	5	3	3
Pulau Laut Tengah	1	1	1
Pulau Laut Sigam	...	2	2
Kelumpang Selatan	1	1	1
Kelumpang Hilir	2	2	2
Kelumpang Hulu	2	2	2
Hampang	1	1	1
Sungai Durian	-	-	-
Kelumpang Tengah	1	1	1
Kelumpang Barat	1	1	1
Kelumpang Utara	1	1	1
Pamukan Selatan	1	2	2
Sampanahan	1	1	1
Pamukan Utara	1	1	1
Pamukan Barat	1	1	1
Kabupaten Kotabaru	29	31	32

Lanjutan Tabel/Continued Table 4.1.10

Kecamatan Subdistrict	SMK Vocational School		
	2019	2020	2021
(1)	(11)	(12)	(13)
Pulau Sembilan	-	-	-
Pulau Laut Barat	-	-	-
Pulau Laut Tanjung Selayar	1	1	1
Pulau Laut Selatan	-	-	-
Pulau Laut Kepulauan	-	-	-
Pulau Laut Timur	-	-	-
Pulau Sebuku	-	-	-
Pulau Laut Utara	3	2	2
Pulau Laut Tengah	-	-	-
Pulau Laut Sigam	...	1	1
Kelumpang Selatan	-	-	-
Kelumpang Hilir	1	1	1
Kelumpang Hulu	-	-	-
Hampang	-	-	-
Sungai Durian	1	1	1
Kelumpang Tengah	-	-	-
Kelumpang Barat	-	-	-
Kelumpang Utara	-	-	-
Pamukan Selatan	-	-	-
Sampanahan	-	-	-
Pamukan Utara	1	1	1
Pamukan Barat	-	-	-
Kabupaten Kotabaru	7	7	7

Lanjutan Tabel/*Continued Table* 4.1.10

Kecamatan <i>Subdistrict</i>	Perguruan Tinggi <i>University</i>		
	2019	2020	2021
(1)	(14)	(15)	(16)
Pulau Sembilan	-	-	-
Pulau Laut Barat	-	-	-
Pulau Laut Tanjung Selayar	-	-	-
Pulau Laut Selatan	-	-	-
Pulau Laut Kepulauan	-	-	-
Pulau Laut Timur	-	-	-
Pulau Sebuku	-	-	-
Pulau Laut Utara	3	3	3
Pulau Laut Tengah	-	-	-
Pulau Laut Sigam	...	-	-
Kelumpang Selatan	-	-	-
Kelumpang Hilir	-	-	-
Kelumpang Hulu	-	-	-
Hampang	-	-	-
Sungai Durian	-	-	-
Kelumpang Tengah	-	-	-
Kelumpang Barat	-	-	-
Kelumpang Utara	-	-	-
Pamukan Selatan	-	-	-
Sampanahan	-	-	-
Pamukan Utara	-	-	-
Pamukan Barat	-	-	-
Kabupaten Kotabaru	3	3	3

Catatan/*Note*: ¹ Desa pada tabel ini termasuk Unit Permukiman Transmigrasi (UPT) yang masih dibina oleh kementerian terkait dan nagari di Provinsi Sumatera Barat/*Villages in this table include Transmigration Settlement Unit which is still fostered by the relevant ministries and the nagari in the Province of Sumatera Barat*

Sumber/*Source*: BPS, Pendataan Potensi Desa (Podes)/ *BPS-Statistics Indonesia, Village Potential Data Collection*

Tabel
Table 4.1.11**Angka Partisipasi Murni (APM) dan Angka Partisipasi Kasar (APK) Menurut Jenjang Pendidikan di Kabupaten Kotabaru, 2021 dan 2022**
Net Enrollment Rate and Gross Enrollment Ratio by Educational Level in Kotabaru Regency, 2021 and 2022

Jenjang Pendidikan Educational Level	Angka Partisipasi Murni (APM) Net Enrollment Rate		Angka Partisipasi Kasar (APK) Gross Enrollment Ratio	
	2021	2022	2021	2022
(1)	(2)	(3)	(4)	(5)
SD/MI/Sederajat Primary School	98,85	98,68	112,66	110,20
SMP/MTs/ Sederajat Lower Secondary School	75,36	75,85	86,72	94,56
SMA/SMK/MA/Sederajat Upper Secondary School	54,63	54,99	64,25	64,89

Catatan/Note: ...

Sumber/Source: BPS, Survei Sosial Ekonomi Nasional (Susenas)/BPS-Statistics Indonesia, National Socioeconomic Survey

Tabel
Table 4.1.12

Persentase Penduduk Berumur 15 Tahun ke Atas yang Melek Huruf Menurut Kelompok Umur di Kabupaten Kotabaru, 2021 dan 2022
Percentage of Literate People Aged 15 Years and Over by Age Group in Kotabaru Regency, 2021 and 2022

Kelompok Umur <i>Age Group</i>	2021	2022
(1)	(2)	(3)
15–19
20–24
25–29
30–34
35–39
40–44
45–49
50+
Jumlah/Total	97,33	97,60
15–24
15–44
15+
45+

Catatan/Note: ...

Sumber/Source: BPS, Survei Sosial Ekonomi Nasional (Susenas)/BPS-Statistics Indonesia, National Socioeconomic Survey

4.2 KESEHATAN HEALTH

Tabel 4.2.1 Jumlah Desa¹/Kelurahan Yang Memiliki Sarana Kesehatan Menurut Kecamatan di Kabupaten Kotabaru, 2019–2021
Number of Villages¹/Kelurahan Having Health Facilities by Subdistrict in Kotabaru Regency, 2019–2021

Kecamatan Subdistrict	Rumah Sakit Hospital		
	2019	2020	2021
(1)	(2)	(3)	(4)
Pulau Sembilan	–	–	–
Pulau Laut Barat	–	–	–
Pulau Laut Tanjung Selayar	–	–	–
Pulau Laut Selatan	–	–	–
Pulau Laut Kepulauan	–	–	–
Pulau Laut Timur	–	–	–
Pulau Sebuku	–	–	–
Pulau Laut Utara	1	1	1
Pulau Laut Tengah	–	–	–
Pulau Laut Sigam	–	–	–
Kelumpang Selatan	–	–	–
Kelumpang Hilir	–	–	–
Kelumpang Hulu	–	–	–
Hampang	–	–	–
Sungai Durian	–	–	–
Kelumpang Tengah	–	–	–
Kelumpang Barat	–	–	–
Kelumpang Utara	–	–	–
Pamukan Selatan	–	–	–
Sampanahan	–	–	–
Pamukan Utara	–	–	–
Pamukan Barat	–	–	–
Kabupaten Kotabaru	1	1	1

Lanjutan Tabel/*Continued Table* 4.2.1

Kecamatan <i>Subdistrict</i>	Rumah Sakit Bersalin <i>Maternity Hospital</i>		
	2019	2020	2021
(1)	(5)	(6)	(7)
Pulau Sembilan	–	–	–
Pulau Laut Barat	–	–	–
Pulau Laut Tanjung Selayar	–	–	–
Pulau Laut Selatan	–	–	–
Pulau Laut Kepulauan	–	–	–
Pulau Laut Timur	–	–	–
Pulau Sebuku	–	–	–
Pulau Laut Utara	–	–	–
Pulau Laut Tengah	–	–	–
Pulau Laut Sigam	–	–	–
Kelumpang Selatan	–	–	–
Kelumpang Hilir	–	–	–
Kelumpang Hulu	–	–	–
Hampang	–	–	–
Sungai Durian	–	–	–
Kelumpang Tengah	–	–	–
Kelumpang Barat	–	–	–
Kelumpang Utara	–	–	–
Pamukan Selatan	–	–	–
Sampanahan	–	–	–
Pamukan Utara	–	–	–
Pamukan Barat	–	–	–
Kabupaten Kotabaru	–	–	–

Lanjutan Tabel/*Continued Table 4.2.1*

Kecamatan Subdistrict	Poliklinik Polyclinic		
	2019	2020	2021
(1)	(8)	(9)	(10)
Pulau Sembilan	–	–	–
Pulau Laut Barat	–	–	–
Pulau Laut Tanjung Selayar	–	–	–
Pulau Laut Selatan	–	–	–
Pulau Laut Kepulauan	–	–	–
Pulau Laut Timur	–	–	–
Pulau Sebuku	1	2	2
Pulau Laut Utara	4	3	3
Pulau Laut Tengah	–	–	–
Pulau Laut Sigam	...	1	1
Kelumpang Selatan	–	1	–
Kelumpang Hilir	1	2	2
Kelumpang Hulu	–	–	–
Hampang	–	–	–
Sungai Durian	1	1	1
Kelumpang Tengah	–	–	–
Kelumpang Barat	1	1	1
Kelumpang Utara	–	–	–
Pamukan Selatan	1	1	1
Sampanahan	–	–	–
Pamukan Utara	5	6	6
Pamukan Barat	–	–	–
Kabupaten Kotabaru	14	18	17

Lanjutan Tabel/*Continued Table* 4.2.1

Kecamatan <i>Subdistrict</i>	Puskesmas <i>Public Health Center</i>		
	2019	2020	2021
(1)	(11)	(12)	(13)
Pulau Sembilan	1	1	1
Pulau Laut Barat	1	1	1
Pulau Laut Tanjung Selayar	1	1	1
Pulau Laut Selatan	1	1	1
Pulau Laut Kepulauan	1	1	1
Pulau Laut Timur	1	1	1
Pulau Sebuku	1	1	1
Pulau Laut Utara	3	1	1
Pulau Laut Tengah	2	2	1
Pulau Laut Sigam	...	2	2
Kelumpang Selatan	1	1	1
Kelumpang Hilir	1	1	1
Kelumpang Hulu	1	1	1
Hampang	1	1	1
Sungai Durian	2	2	2
Kelumpang Tengah	2	2	2
Kelumpang Barat	1	1	1
Kelumpang Utara	1	1	1
Pamukan Selatan	2	2	2
Sampanahan	2	2	2
Pamukan Utara	2	2	2
Pamukan Barat	1	1	1
Kabupaten Kotabaru	28	29	28

Lanjutan Tabel/*Continued Table 4.2.1*

Kecamatan Subdistrict	Puskesmas Pembantu Subsidiary of Public Health Center		
	2019	2020	2021
(1)	(14)	(15)	(16)
Pulau Sembilan	1	1	1
Pulau Laut Barat	1	1	1
Pulau Laut Tanjung Selayar	1	2	2
Pulau Laut Selatan	-	-	-
Pulau Laut Kepulauan	3	3	3
Pulau Laut Timur	-	-	-
Pulau Sebuku	-	-	-
Pulau Laut Utara	4	3	1
Pulau Laut Tengah	1	1	1
Pulau Laut Sigam	...	1	1
Kelumpang Selatan	1	2	2
Kelumpang Hilir	2	2	2
Kelumpang Hulu	1	1	1
Hampang	-	5	5
Sungai Durian	1	2	2
Kelumpang Tengah	3	3	3
Kelumpang Barat	2	3	3
Kelumpang Utara	-	-	-
Pamukan Selatan	2	2	2
Sampanahan	2	3	3
Pamukan Utara	5	6	6
Pamukan Barat	-	-	-
Kabupaten Kotabaru	30	39	39

Lanjutan Tabel/*Continued Table* 4.2.1

Kecamatan <i>Subdistrict</i>	Apotek <i>Pharmacy</i>		
	2019	2020	2021
(1)	(17)	(18)	(19)
Pulau Sembilan	–	–	–
Pulau Laut Barat	–	1	1
Pulau Laut Tanjung Selayar	–	–	–
Pulau Laut Selatan	–	–	–
Pulau Laut Kepulauan	–	–	–
Pulau Laut Timur	–	–	–
Pulau Sebuku	–	–	–
Pulau Laut Utara	9	5	5
Pulau Laut Tengah	–	–	–
Pulau Laut Sigam	–	3	3
Kelumpang Selatan	–	–	–
Kelumpang Hilir	1	2	3
Kelumpang Hulu	–	1	1
Hampang	–	–	–
Sungai Durian	–	–	–
Kelumpang Tengah	–	–	–
Kelumpang Barat	–	–	–
Kelumpang Utara	–	–	–
Pamukan Selatan	–	–	–
Sampanahan	–	–	–
Pamukan Utara	–	–	–
Pamukan Barat	–	–	–
Kabupaten Kotabaru	10	12	13

Catatan/*Note*: ¹ Desa pada tabel ini termasuk Unit Permukiman Transmigrasi (UPT) yang masih dibina oleh kementerian terkait dan nagari di Provinsi Sumatera Barat/*Villages in this table include Transmigration Settlement Unit which is still fostered by the relevant ministries and the nagari in the Province of Sumatera Barat*

Sumber/*Source*: BPS, Pendataan Potensi Desa (Podes)/*BPS-Statistics Indonesia, Village Potential Data Collecting*

Tabel 4.2.2 Jumlah Tenaga Kesehatan Menurut Kecamatan di Kabupaten Kotabaru, 2022
Number of Health Human Resources by Subdistrict in Kotabaru Regency, 2022

Kecamatan Subdistrict	Dokter Doctor	Dokter Gigi Dentist	Perawat Nurse	Bidan Midwife	Tenaga Kefarmasian Pharmaceutical Worker
(1)	(2)	(3)	(4)	(5)	(6)
Pulau Sembilan	2	0	12	13	2
Pulau Laut Barat	1	0	10	15	2
Pulau Laut Tanjung Selayar	1	0	11	20	2
Pulau Laut Selatan	1	0	12	15	2
Pulau Laut Kepulauan	1	0	9	19	2
Pulau Laut Timur	1	1	10	15	2
Pulau Sebuku	1	0	6	9	1
Pulau Laut Utara	32	4	165	71	28
Pulau Laut Tengah	1	1	12	9	0
Pulau Laut Sigam	4	3	22	37	3
Kelumpang Selatan	1	1	7	14	2
Kelumpang Hilir	2	1	18	11	3
Kelumpang Hulu	0	0	8	11	2
Hampang	1	1	8	12	1
Sungai Durian	1	1	8	12	2
Kelumpang Tengah	2	1	13	14	4
Kelumpang Barat	1	1	5	9	1
Kelumpang Utara	1	0	6	9	2
Pamukan Selatan	1	0	8	12	1
Sampanahan	2	0	19	21	2
Pamukan Utara	1	0	15	21	2
Pamukan Barat	0	1	5	6	1
Kabupaten Kotabaru	58	16	389	375	67

Lanjutan Tabel/Continued Table 4.2.2

Kecamatan Subdistrict	Tenaga Kesehatan Masyarakat Public Health worker	Tenaga Kesehatan Lingkungan Enviromental Health Worker	Tenaga Gizi Nutritionist	Ahli Teknologi Laboratorium Medik Medical Laboratory Technician
(1)	(7)	(8)	(9)	(10)
Pulau Sembilan	3	1	1	1
Pulau Laut Barat	2	1	2	2
Pulau Laut Tanjung Selayar	4	1	1	2
Pulau Laut Selatan	5	1	1	3
Pulau Laut Kepulauan	6	1	2	1
Pulau Laut Timur	4	2	5	3
Pulau Sebuku	2	1	1	1
Pulau Laut Utara	5	3	10	25
Pulau Laut Tengah	4	0	4	3
Pulau Laut Sigam	5	3	8	5
Kelumpang Selatan	2	2	3	1
Kelumpang Hilir	3	2	3	2
Kelumpang Hulu	2	2	4	2
Hampang	5	1	1	1
Sungai Durian	1	2	2	2
Kelumpang Tengah	3	5	4	2
Kelumpang Barat	4	1	1	1
Kelumpang Utara	3	1	2	1
Pamakan Selatan	2	2	1	2
Sampanahan	1	1	3	3
Pamakan Utara	2	3	3	3
Pamakan Barat	2	0	3	1
Kabupaten Kotabaru	70	36	65	67

Catatan/Note: ...

Sumber/Source: Dinas Kesehatan Kabupaten Kotabaru

Tabel 4.2.3 Jumlah Rumah Sakit Umum, Rumah Sakit Khusus, dan Puskesmas Menurut Kecamatan di Kabupaten Kotabaru, 2021 dan 2022
Number of General Hospital, Specialized Hospital, and Public Health Center by Subdistrict in Kotabaru Regency, 2021 and 2022

Kecamatan Subdistrict	Rumah Sakit Umum General Hospital		Rumah Sakit Khusus Specialized Hospital	
	2021	2022	2021	2022
(1)	(2)	(3)	(4)	(5)
Pulau Sembilan	-	-	-	-
Pulau Laut Barat	-	-	-	-
Pulau Laut Tanjung Selayar	-	-	-	-
Pulau Laut Selatan	-	-	-	-
Pulau Laut Kepulauan	-	-	-	-
Pulau Laut Timur	-	-	-	-
Pulau Sebuku	-	-	-	-
Pulau Laut Utara	1	1	-	-
Pulau Laut Tengah	-	-	-	-
Pulau Laut Sigam	-	-	-	-
Kelumpang Selatan	-	-	-	-
Kelumpang Hilir	-	-	-	-
Kelumpang Hulu	-	-	-	-
Hampang	-	-	-	-
Sungai Durian	-	-	-	-
Kelumpang Tengah	-	-	-	-
Kelumpang Barat	-	-	-	-
Kelumpang Utara	-	-	-	-
Pamukan Selatan	-	-	-	-
Sampanahan	-	-	-	-
Pamukan Utara	-	-	-	-
Pamukan Barat	-	-	-	-
Kabupaten Kotabaru	1	1	-	-

Lanjutan Tabel/*Continued Table* 4.2.3

Kecamatan <i>Subdistrict</i>	Puskesmas ¹ Rawat Inap <i>Public Health Center¹ with Inpatient Care</i>		Puskesmas ¹ Non Rawat Inap <i>Public Health Center¹ without Inpatient Care</i>	
	2021	2022	2021	2022
(1)	(6)	(7)	(8)	(9)
Pulau Sembilan	-	-	1	1
Pulau Laut Barat	1	1	-	-
Pulau Laut Tanjung Selayar	-	-	1	1
Pulau Laut Selatan	1	1	-	-
Pulau Laut Kepulauan	-	-	1	1
Pulau Laut Timur	1	1	-	-
Pulau Sebuku	-	-	1	1
Pulau Laut Utara	-	-	1	1
Pulau Laut Tengah	-	-	1	1
Pulau Laut Sigam	-	-	2	2
Kelumpang Selatan	-	-	1	1
Kelumpang Hilir	1	1	-	-
Kelumpang Hulu	1	1	-	-
Hampang	-	-	1	1
Sungai Durian	2	2	-	-
Kelumpang Tengah	2	2	-	-
Kelumpang Barat	-	-	1	1
Kelumpang Utara	-	-	1	1
Pamakan Selatan	-	-	2	2
Sampanahan	1	1	1	1
Pamakan Utara	1	1	1	1
Pamakan Barat	1	1	-	-
Kabupaten Kotabaru	12	12	16	16

Catatan/*Note*: ¹ Puskesmas yang teregistrasi/*Registered Public Health Center*

Sumber/*Source*: Dinas Kesehatan Kabupaten Kotabaru

4.3 AGAMA DAN SOSIAL LAINNYA RELIGION AND OTHER SOCIAL AFFAIRS

Tabel 4.3.1 Jumlah Penduduk Menurut Kecamatan dan Agama yang Dianut di Kabupaten Kotabaru, 2022
Population by Subdistrict and Religion in Kotabaru Regency, 2022

Kecamatan Subdistrict	Islam	Protestan Protestant	Katolik Catholic	Hindu	Budha Buddha	Lainnya Others
(1)	(2)	(3)	(4)	(5)	(6)	(7)
Pulau Sembilan	6 080	-	-	-	-	-
Pulau Laut Barat	10 080	36	4	-	-	-
Pulau Laut Tanjung Selayar	11 379	15	10	-	-	-
Pulau Laut Selatan	10 629	-	-	-	-	-
Pulau Laut Kepulauan	14 381	1	-	-	-	-
Pulau Laut Timur	13 518	324	62	1	79	-
Pulau Sebuku	7 255	1	-	-	-	-
Pulau Laut Utara	52 198	1 038	311	125	55	21
Pulau Laut Tengah	11 623	108	24	-	8	-
Pulau Laut Sigam	36 355	271	118	127	20	10
Kelumpang Selatan	9 939	100	270	-	5	-
Kelumpang Hilir	22 050	789	251	1	495	-
Kelumpang Hulu	13 021	1 458	401	751	75	843
Hampang	6 527	1 848	578	58	353	3 154
Sungai Durian	7 928	1 641	428	972	165	621
Kelumpang Tengah	13 056	192	31	5	1	-
Kelumpang Barat	6 401	355	341	353	20	94
Kelumpang Utara	5 865	-	-	-	-	-
Pamakan Selatan	11 975	506	56	-	21	115
Samparahan	10 792	165	56	19	-	20
Pamakan Utara	12 400	1 395	478	4	276	276
Pamakan Barat	7 555	845	538	66	274	962
Kabupaten Kotabaru	301 007	11 088	3 957	2 482	1 847	6 116

Catatan/Note: ...

Sumber/Source: Kementerian Agama Kabupaten Kotabaru/Religion Ministry of Kotabaru Regency

Tabel
Table 4.3.2**Jumlah Tempat Peribadatan Menurut Kecamatan di
Kabupaten Kotabaru, 2022**
*Number of Places of Worship by Subdistrict in Kotabaru
Regency, 2022*

Kecamatan Subdistrict	Masjid Mosque	Mushola Pray Room	Gereja Protestan Protestant Church	Gereja Katholik Catholic Church	Pura Temple	Vihara
(1)	(2)	(3)	(4)	(5)	(6)	(7)
Pulau Sembilan
Pulau Laut Barat
Pulau Laut Tanjung Selayar
Pulau Laut Selatan
Pulau Laut Kepulauan
Pulau Laut Timur
Pulau Sebuku
Pulau Laut Utara
Pulau Laut Tengah
Pulau Laut Sigam
Kelumpang Selatan
Kelumpang Hilir
Kelumpang Hulu
Hampang
Sungai Durian
Kelumpang Tengah
Kelumpang Barat
Kelumpang Utara
Pamakan Selatan
Sampanahan
Pamakan Utara
Pamakan Barat
Kabupaten Kotabaru	291	414	15	9	7	7

Catatan/Note: ...

Sumber/Source: Kementerian Agama Kabupaten Kotabaru/Religion Ministry of Kotabaru Regency

Tabel 4.3.3 **Jumlah Desa¹/Kelurahan yang Mengalami Bencana Alam² Menurut Kecamatan di Kabupaten Kotabaru, 2019–2021**
Table 4.3.3 **Number of Villages¹/Kelurahan that Had Natural Disaster² by Subdistrict in Kotabaru Regency, 2019–2021**

Kecamatan Subdistrict	Banjir/Flood		
	2019	2020	2021
(1)	(2)	(3)	(4)
Pulau Sembilan	–	1	–
Pulau Laut Barat	1	–	–
Pulau Laut Tanjung Selayar	–	–	1
Pulau Laut Selatan	–	–	–
Pulau Laut Kepulauan	–	–	–
Pulau Laut Timur	1	2	4
Pulau Sebuku	2	4	–
Pulau Laut Utara	–	–	–
Pulau Laut Tengah	–	–	1
Pulau Laut Sigam	...	1	2
Kelumpang Selatan	–	–	–
Kelumpang Hilir	–	2	2
Kelumpang Hulu	1	–	1
Hampang	2	4	4
Sungai Durian	–	–	–
Kelumpang Tengah	–	–	–
Kelumpang Barat	–	–	2
Kelumpang Utara	–	–	–
Pamukan Selatan	–	–	1
Sampanahan	–	–	–
Pamukan Utara	–	–	–
Pamukan Barat	–	–	–
Kabupaten Kotabaru	7	14	18

Lanjutan Tabel/*Continued Table* 4.3.3

Kecamatan <i>Subdistrict</i>	Gempa Bumi/ <i>Earthquake</i>		
	2019	2020	2021
(1)	(5)	(6)	(7)
Pulau Sembilan	–	–	–
Pulau Laut Barat	–	–	–
Pulau Laut Tanjung Selayar	–	–	–
Pulau Laut Selatan	–	–	–
Pulau Laut Kepulauan	–	–	–
Pulau Laut Timur	–	–	–
Pulau Sebuku	–	–	–
Pulau Laut Utara	–	–	–
Pulau Laut Tengah	–	–	–
Pulau Laut Sigam	–	–	–
Kelumpang Selatan	–	–	–
Kelumpang Hilir	–	–	–
Kelumpang Hulu	–	–	–
Hampang	–	–	–
Sungai Durian	–	–	–
Kelumpang Tengah	–	–	–
Kelumpang Barat	–	–	–
Kelumpang Utara	–	–	–
Pamukan Selatan	–	–	–
Sampanahan	–	–	–
Pamukan Utara	–	–	–
Pamukan Barat	–	–	–
Kabupaten Kotabaru	–	–	–

Lanjutan Tabel/*Continued Table 4.3.3*

Kecamatan <i>Subdistrict</i>	Tanah Longsor/ <i>Landslide</i>		
	2019	2020	2021
(1)	(8)	(9)	(10)
Pulau Sembilan	–	2	–
Pulau Laut Barat	–	–	–
Pulau Laut Tanjung Selayar	–	–	–
Pulau Laut Selatan	–	–	–
Pulau Laut Kepulauan	–	–	–
Pulau Laut Timur	–	1	1
Pulau Sebuk	–	–	–
Pulau Laut Utara	1	–	–
Pulau Laut Tengah	–	–	–
Pulau Laut Sigam	...	3	1
Kelumpang Selatan	–	–	–
Kelumpang Hilir	–	–	–
Kelumpang Hulu	–	–	–
Hampang	–	–	–
Sungai Durian	–	1	1
Kelumpang Tengah	–	–	–
Kelumpang Barat	–	–	–
Kelumpang Utara	–	–	–
Pamukan Selatan	–	–	–
Sampanahan	–	–	–
Pamukan Utara	–	–	–
Pamukan Barat	–	–	–
Kabupaten Kotabaru	1	7	3

Catatan/*Note*: ¹ Desa pada tabel ini termasuk Unit Permukiman Transmigrasi (UPT) yang masih dibina oleh kementerian terkait dan nagari di Provinsi Sumatera Barat/*Villages in this table are included in Transmigration Settlement Unit which is still fostered by the relevant ministries and the nagari in the Province of Sumatera Barat*

² Kejadian dalam setahun sebelum tahun pencacahan/*Occured during the last one year before the enumeration years*

Sumber/*Source*: BPS, Pendataan Potensi Desa (Podes)/*BPS-Statistics Indonesia, Village Potential Data Collecting*

4.4 KEMISKINAN POVERTY

Tabel 4.4.1 Garis Kemiskinan, Jumlah, dan Persentase Penduduk Miskin di Kabupaten Kotabaru, 2015–2022
Poverty Line, Number, and Percentage of Poor People in Kotabaru Regency, 2015–2022

Tahun Year	Garis Kemiskinan (rupiah/kapita/bulan) Poverty Line (rupiah/capita/month)	Jumlah Penduduk Miskin (ribu) Number of Poor People (thousand)	Persentase Penduduk Miskin Percentage of Poor People
(1)	(2)	(3)	(4)
2015	325 061	14,72	4,62
2016	369 147	14,78	4,56
2017	384 977	14,44	4,38
2018	401 300	15,17	4,52
2019	416 388	15,29	4,49
2020	466 121	14,60	4,22
2021	481 452	16,83	4,86
2022	505 601	15,07	4,30

Catatan/Note: ...

Sumber/Source: BPS, Survei Sosial Ekonomi Nasional Maret/BPS-Statistics Indonesia, March National Socioeconomic Survey

Tabel 4.4.2 Indeks Kedalaman Kemiskinan dan Indeks Keparahan Kemiskinan di Kabupaten Kotabaru, 2015–2022
Poverty Gap Index and Poverty Severity Index in Kotabaru Regency, 2015–2022

Tahun Year	Indeks Kedalaman Kemiskinan Poverty Gap Index	Indeks Keparahan Kemiskinan Poverty Severity Index
(1)	(2)	(3)
2015	0,68	0,17
2016	0,62	0,11
2017	0,76	0,23
2018	0,51	0,14
2019	0,72	0,15
2020	0,60	0,12
2021	0,37	0,04
2022	0,59	0,12

Catatan/Note: ...

Sumber/Source: BPS, Survei Sosial Ekonomi Nasional Maret/BPS-Statistics Indonesia, March National Socioeconomic Survey

BAB

PERTANIAN, KEHUTANAN,
PETERNAKAN DAN PERIKANAN

05

*AGRICULTURE, FORESTRY,
LIVESTOCK AND FISHERY*



<https://kotabarukab.go.id>

PENJELASAN TEKNIS

1. Lahan sawah adalah lahan pertanian yang berpetak-petak dan dibatasi oleh pematang (galengan), saluran untuk menahan/menyalurkan air, yang biasanya ditanami padi sawah tanpa memandang dari mana diperoleh atau status lahan tersebut. Lahan yang dimaksud termasuk lahan yang terdaftar di Pajak Bumi Bangunan, luran Pembangunan Daerah, lahan bengkok, lahan serobotan, lahan rawa yang ditanami padi dan lahan bekas tanaman tahunan yang telah dijadikan sawah, baik yang ditanami padi, palawija atau tanaman semusim lainnya.
2. Tegal/Kebun adalah lahan pertanian bukan sawah (lahan kering) yang ditanami tanaman semusim atau tahunan dan terpisah dengan halaman sekitar rumah serta penggunaannya tidak berpindah pindah.
3. Ladang/Huma adalah lahan pertanian bukan sawah (lahan kering) yang biasanya ditanami tanaman semusim dan penggunaannya hanya semusim atau dua musim, kemudian akanditinggalkan bila sudah tidak subur lagi (berpindah-pindah). Kemungkinan lahan ini beberapa tahun kemudian akan dikerjakan kembali jika sudah

TECHNICAL NOTES

1. *Wetland is agricultural land that separated by small dykes to resist water, where the main crop is usually wetland paddy without considering where it is got from or the status of the land. It includes the land that is registered at land income tax office, regional development contribution, 'bengkok' land, illegal ownership, swamps for rice cultivation, and annual crop land mark that has been used as rice field, which are both planted with paddy, secondary crops or the other seasonal crops.*
2. *Dry field/Garden is an dryland (unirrigated land) which is planted with seasonal or annual crops and separately from the yard around the house without shifting*
3. *Unirrigated agricultural field / Shifting cultivation land is dryland (unirrigated land) that usually is cultivated for seasonal crops and utilized only for one or two seasons, then it will be left when it is not fertile (shifting). Maybe, this land will be used again in a few years if it has been fertile.*

subur.

- | | |
|---|---|
| <p>4. Data pokok tanaman pangan yang dikumpulkan adalah luas panen dan produksi. Produksi tanaman pangan merupakan hasil perkalian antara luas panen dengan produktivitas. Pengumpulan data luas panen dilakukan setiap bulan dengan pendekatan area kecamatan di seluruh wilayah Indonesia. Pengumpulan data produktivitas dilakukan melalui pengukuran langsung pada plot ubin berukuran 2½ m x 2½ m. Pengumpulan data produktivitas dilakukan setiap subround (empat bulanan) pada waktu panen petani.</p> | <p>4. <i>The main food crops data collected consists of harvested area and production. Food crops production is generated by harvested area multiplied by productivity. The harvested area data is collected every month using sub district area approach in all sub district in Indonesia. The productivity data collection is conducted by a direct measurement in 2½m x 2½m crop cutting plot. The productivity measurement is conducted in every subround (four monthly) at the time when farmers are harvesting their crops.</i></p> |
| <p>5. Data produksi padi dan palawija yang disajikan adalah dalam kualitas: gabah kering giling (padi), pipilan kering (jagung), biji kering (kedelai dan kacang tanah), dan umbi basah (ubi kayu dan ubi jalar).</p> | <p>5. <i>Production of paddy and secondary crops data are presented in the form of: dry unhusked rice (paddy), dry loose maize (maize), dry shells crops (soybeans and peanuts), and fresh roots (cassava and sweet potatoes).</i></p> |
| <p>6. Tanaman sayuran dan buah buahan semusim</p> | <p>6. <i>Seasonal vegetable and fruit plants</i></p> |
| <p>7. Tanaman sayuran semusim adalah tanaman sumber vitamin, garam mineral dan lain-lain yang dikonsumsi dari bagian tanaman yang berupa daun, bunga, buah, dan umbinya, yang berumur kurang dari satu tahun. Tanaman buah-buahan semusim adalah tanaman sumber vitamin,</p> | <p>7. <i>Seasonal vegetable plants are plants which are the sources of vitamin, mineral salt, etc, consumed from the part of the plant in the form of leaf, flower, fruit, and root with the age of less than one year. Seasonal fruit plants are plants which are the sources of vitamin, mineral salt,</i></p> |

garammineral, dan lain-lain yang dikonsumsi dari bagian tanaman yang berupa buah, berumur kurang dari satu tahun, tidak berbentuk pohon/rumpuntetapi menjalar dan berbatang lunak.

etc, consumed from the part of the plant in the form of fruits. These plants are creeps with the age of less than one year.

- | | |
|--|---|
| <p>8. Tanaman buah-buahan dan sayuran tahunan</p> <p>9. Tanaman buah-buahan tahunan adalah tanaman sumber vitamin, garam mineral, dan lain-lain yang dikonsumsi dari bagian tanaman yang berupa buah dan merupakan tanaman tahunan. Tanaman sayuran tahunan adalah tanaman sumber vitamin, garam mineral, dan lain-lain yang dikonsumsi dari bagian tanaman yang berupa daun dan atau buah yang berumur lebih dari satu tahun.</p> <p>10. Tanaman biofarmaka adalah tanaman yang bermanfaat untuk obat-obatan, kosmetik, dan kesehatan yang dikonsumsi atau digunakan dari bagian-bagian tanaman seperti daun, batang, buah, umbi (rimpang) ataupun akar.</p> <p>11. Tanaman hias adalah tanaman yang mempunyai nilai keindahan baik bentuk, warna daun, tajuk maupun bunganya, sering digunakan untuk penghias pekarangan dan lain sebagainya.</p> <p>12. Luas panen tanaman hortikultura</p> | <p>8. <i>Annual fruit and vegetable plants</i></p> <p>9. <i>Annual fruit plants are plants which are the sources of vitamin, contained mineral salt, etc, consumed from the part of plant in the form of fruit and more than one year of age. Annual vegetable plants are plants which are the sources of vitamin, contained mineral salt, etc, consumed from the part of the plant in the form of vegetable and more than one year of age.</i></p> <p>10. <i>Medicinal plants are plants which are useful for medicine. It is consumed from part of the plant such as leaf, flower, fruit, tuber, and root.</i></p> <p>11. <i>Ornamental plants are plants which have a beauty value, either in shape, colour of leaf or crown offlower, and they are often used as a yard decorator.</i></p> <p>12. <i>Harvested area of horticulture</i></p> |
|--|---|

adalah luas tanaman sayuran, buah-buahan, biofarmaka, dan tanaman hias yang diambil hasilnya/dipanen pada periode pelaporan.

is area which vegetable, fruit, medicinal and ornamental plant of crop harvested during the period of report.

13. Luas panen tanaman hortikultura adalah luas tanaman sayuran, buah-buahan, biofarmaka, dan tanaman hias yang diambil hasilnya/dipanen pada periode pelaporan.

13. *Harvested area of horticulture is area which vegetable, fruit, medicinal and ornamental plant of crop harvested during the period of report.*

14. Luas panen untuk tanaman sayuran adalah luas tanaman yang dipanen sekaligus/habis/dibongkar dan luas tanaman yang dipanen berkali-kali (lebih dari satu kali)/belum habis.

14. *Harvested area of vegetables is area of entirely plant harvested/demolished and plant harvested several times/undemolished.*

15. Tanaman yang dipanen sekaligus/habis/dibongkar adalah tanaman yang sehabis panen langsung dibongkar/dicabut, terdiri dari bawang merah, bawang putih, bawang daun, kentang, kol/kubis, kembang kol, petsai/sawi, wortel, lobak, dan kacang merah.

15. *Entirely plants harvested/demolished are plants usually harvested once and demolished to be substituted by other plants, consisting of: shallots, garlic, leeks, potato, cabbage, cauli flower, mustard green, carrots, chinese radish, and red kidney beans.*

16. Tanaman yang dipanen berkali-kali (lebih dari satu kali)/belum habis adalah tanaman yang pemanenannya lebih dari satu kali dan biasanya dibongkar apabila panen terakhir sudah tidak memadai lagi, terdiri dari: kacang panjang, cabe besar, cabe rawit, jamur, tomat, terung, buncis, ketimun, labu siam, kangkung, bayam, melon,

16. *Plants harvested several times/undemolished are plants usually harvested more than once and demolished in the case that the last harvest was economically not profitable. They consist of : yard long beans, chili, small chili, mushroom, tomatoes, egg plant, french beans, cucumber, pumpkin/chajota, swamp cabbage, spinach, melon, watermelon, and blewah .*

semangka, dan blewah.

17. Produksi hortikultura adalah hasil menurut bentuk produk dari setiap tanaman sayuran, buah-buahan, biofarmaka dan tanaman hias yang diambil berdasarkan luas yang dipanen/tanaman yang menghasilkan pada bulan/triwulan laporan.
17. *Horticulture production is the standard production quantity form of vegetable, fruit, medicinal and ornamental plant based on harvested area/the number of production plants reported monthly/quarterly.*

<https://kotabarakab.bps.go.id>

ULASAN

DESCRIPTION

Beberapa sayuran dan buah-buahan semusim di Kabupaten Kotabaru yang produksinya cukup besar diantaranya adalah terung, cabai rawit, dan semangka. Produksi terung pada tahun 2022 mencapai 4.673 kwintal. Sentra produksi terung ada di Kecamatan Hampang dengan produksi sebesar 999 kwintal. Produksi Semangka pada tahun 2022 mencapai 4.832 kwintal. Daerah penghasil Semangka yang utama adalah Kecamatan Pulau Laut Tengah dan Pulau Laut Utara dengan produksi sebesar 2.800 kwintal dan 1.040 kwintal.

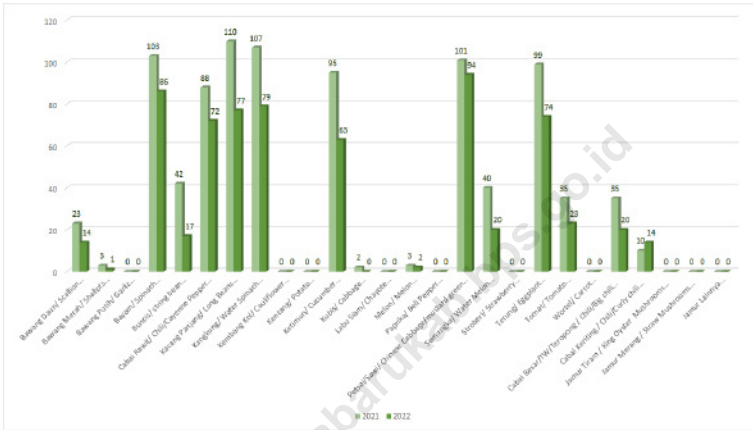
Some seasonal vegetables and fruits in Kotabaru Regency, whose production is quite large include eggplant, cayenne pepper, and watermelon. Eggplant production in 2022 will reach 4,673 quintals. Eggplant production centers are in the Hampang District with a production of 999 quintals. Watermelon production in 2022 will reach 4,832 quintals. The main Watermelon-producing areas are the Pulau Laut Tengah and Pulau Laut Utara Districts with production of 2,800 quintals and 1,040 quintals.

Produksi tanaman dan produksi perkebunan rakyat pada tahun 2022 di Kabupaten Kotabaru meliputi kelapa sawit, kelapa, karet, kopi, kakao, aren, cengkeh, lada, dan kemiri. Dari berbagai jenis tanaman perkebunan yang paling dominan adalah kelapa sawit. Total produksi kelapa sawit di Kabupaten Kotabaru sebesar 77.016 ton.

Crop production and smallholder plantations in 2022 in Kotabaru Regency include oil palm, coconut, rubber, coffee, cocoa, sugar palm, clove, pepper and candlenut. Of the various types of plantation plants, the most dominant is oil palm. Total palm oil production in Kotabaru Regency is 77,016 tons.

Gambar 5.1
Figures

Luas Panen Tanaman Sayuran dan Buah-buahan Semusim Menurut Jenis Tanaman di Kabupaten Kotabaru (ha), 2021-2022
Harvested Area of Seasonal Vegetables and Fruits by Kind of Plant in Kotabaru Regency (ha), 2021-2022

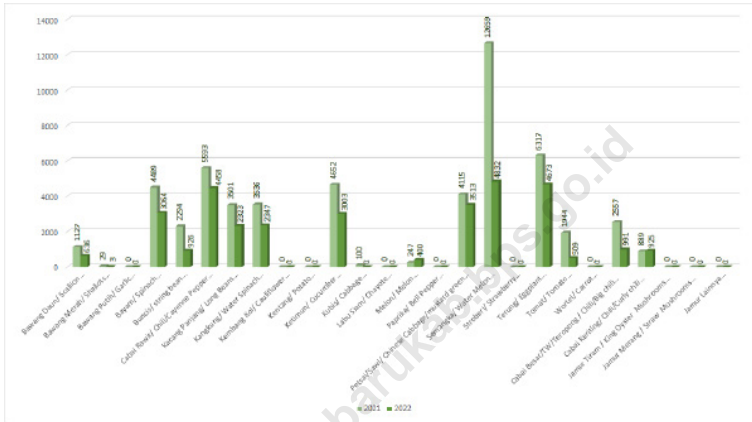


Sumber/Source : BPS, Statistik Pertanian Hortikultura SPH-SBS/BPS-Statistics Indonesia, Agricultural Statistic for Horticulture SPH-SBS

Gambar 5.2
Figures

Produksi Tanaman Sayuran Menurut Kecamatan dan Jenis Tanaman di Kabupaten Kotabaru (kuintal), 2021 dan 2022^x

Production of Vegetables by Subdistrict and Kind of Plant in Kotabaru Regency (quintal), 2021 and 2022^x



Sumber/Source : BPS, Statistik Pertanian Hortikultura SPH-SBS/BPS-Statistics Indonesia, Agricultural Statistic for Horticulture SPH-SBS

5.1 HORTIKULTURA HORTICULTURE

Tabel 5.1.1 **Luas Panen Tanaman Sayuran Menurut Kecamatan dan Jenis Tanaman di Kabupaten Kotabaru (ha), 2021 dan 2022***
*Harvested Area of Vegetables by Subdistrict and Kind of Plant in Kotabaru Regency (ha), 2021 and 2022**

Kecamatan Subdistrict	Bawang Merah Shallot		Cabai Besar/TW/Teropong Chili/Big Chili	
	2021	2022*	2021	2022*
(1)	(2)	(3)	(4)	(5)
Pulau Sembilan	-	-	-	-
Pulau Laut Barat	-	-	2	1
Pulau Laut Tanjung Selayar	-	-	-	-
Pulau Laut Selatan	1	-	-	1
Pulau Laut Kepulauan	-	-	1	1
Pulau Laut Timur	-	-	4	-
Pulau Sebuk	-	-	2	1
Pulau Laut Utara	1	1	10	9
Pulau Laut Tengah	-	-	3	3
Pulau Laut Sigam	-	-	-	-
Kelumpang Selatan	-	-	1	-
Kelumpang Hilir	-	-	-	-
Kelumpang Hulu	-	-	-	1
Hampang	1	-	3	3
Sungai Durian	-	-	6	-
Kelumpang Tengah	-	-	-	-
Kelumpang Barat	-	-	2	-
Kelumpang Utara	-	-	-	-
Pamakan Selatan	-	-	-	-
Sampanahan	-	-	-	-
Pamakan Utara	-	-	1	-
Pamakan Barat	-	-	-	-
Kabupaten Kotabaru	3	1	35	20

Lanjutan Tabel/Continued Table 5.1.1

Kecamatan Subdistrict	Cabai Keriting Curly Chili		Cabai Rawit Chili/Cayenne Pepper	
	2021	2022*	2021	2022*
(1)	(6)	(7)	(8)	(9)
Pulau Sembilan	-	-	-	-
Pulau Laut Barat	-	-	1	2
Pulau Laut Tanjung Selayar	-	-	10	12
Pulau Laut Selatan	-	1	2	5
Pulau Laut Kepulauan	-	-	2	4
Pulau Laut Timur	-	-	6	7
Pulau Sebuk	-	-	3	2
Pulau Laut Utara	6	6	10	4
Pulau Laut Tengah	-	1	7	4
Pulau Laut Sigam	-	0	1	1
Kelumpang Selatan	-	-	3	-
Kelumpang Hilir	-	-	5	5
Kelumpang Hulu	-	-	5	-
Hampang	-	5	4	10
Sungai Durian	4	-	9	-
Kelumpang Tengah	-	-	-	1
Kelumpang Barat	-	-	3	4
Kelumpang Utara	-	-	4	2
Pamukan Selatan	-	1	2	1
Sampanahan	-	-	4	4
Pamukan Utara	-	-	5	5
Pamukan Barat	-	-	2	-
Kabupaten Kotabaru	10	14	88	72

Lanjutan Tabel/*Continued Table* 5.1.1

Kecamatan Subdistrict	Kentang Potato		Kubis Cabbage		Tomat Tomato	
	2021	2022 ^x	2021	2022 ^x	2021	2022 ^x
(1)	(10)	(11)	(12)	(13)	(14)	(15)
Pulau Sembilan	-	-	-	-	-	-
Pulau Laut Barat	-	-	-	-	1	-
Pulau Laut Tanjung Selayar	-	-	-	-	-	-
Pulau Laut Selatan	-	-	-	-	-	-
Pulau Laut Kepulauan	-	-	-	-	1	3
Pulau Laut Timur	-	-	-	-	-	-
Pulau Sebuk	-	-	-	-	3	-
Pulau Laut Utara	-	-	-	-	13	6
Pulau Laut Tengah	-	-	-	-	2	-
Pulau Laut Sigam	-	-	-	-	0	0
Kelumpang Selatan	-	-	-	-	3	-
Kelumpang Hilir	-	-	-	-	1	-
Kelumpang Hulu	-	-	-	-	-	-
Hampang	-	-	-	-	4	12
Sungai Durian	-	-	2	-	4	-
Kelumpang Tengah	-	-	-	-	-	-
Kelumpang Barat	-	-	-	-	1	0
Kelumpang Utara	-	-	-	-	-	-
Pamakan Selatan	-	-	-	-	2	-
Sampanahan	-	-	-	-	1	1
Pamakan Utara	-	-	-	-	-	-
Pamakan Barat	-	-	-	-	-	1
Kabupaten Kotabaru	-	-	2	-	35	23

Lanjutan Tabel/Continued Table 5.1.1

Kecamatan Subdistrict	Bawang Putih Garlic		Semangka/ Water Melon		Terung/ Eggplant	
	2021	2022 ^x	2021	2022 ^x	2021	2022 ^x
(1)	(16)	(17)	(18)	(19)	(20)	(21)
Pulau Sembilan	-	-	-	-	-	-
Pulau Laut Barat	-	-	2	-	2	2
Pulau Laut Tanjung Selayar	-	-	-	-	5	5
Pulau Laut Selatan	-	-	-	-	5	-
Pulau Laut Kepulauan	-	-	4	1	3	2
Pulau Laut Timur	-	-	1	-	6	6
Pulau Sebuk	-	-	-	-	1	1
Pulau Laut Utara	-	-	7	4	14	8
Pulau Laut Tengah	-	-	17	12	11	6
Pulau Laut Sigam	-	-	0	1	0	2
Kelumpang Selatan	-	-	-	-	4	-
Kelumpang Hilir	-	-	-	-	1	4
Kelumpang Hulu	-	-	-	-	4	4
Hampang	-	-	-	-	8	19
Sungai Durian	-	-	3	-	6	2
Kelumpang Tengah	-	-	-	-	-	-
Kelumpang Barat	-	-	3	0	2	1
Kelumpang Utara	-	-	-	-	3	-
Pamakan Selatan	-	-	1	1	3	1
Sampanahan	-	-	1	1	5	1
Pamakan Utara	-	-	-	-	12	6
Pamakan Barat	-	-	-	-	4	4
Kabupaten Kotabaru	-	-	40	20	99	74

Catatan/Note: ...

Sumber/Source: BPS, Statistik Pertanian Hortikultura SPH-SBS/BPS-Statistics Indonesia, Agricultural Statistic for Horticulture SPH-SBS

Tabel
Table 5.1.2

Produksi Tanaman Sayuran Menurut Kecamatan dan Jenis Tanaman di Kabupaten Kotabaru (kuintal), 2021 dan 2022^x
Production of Vegetables by Subdistrict and Kind of Plant in Kotabaru Regency (quintal), 2021 and 2022^x

Kecamatan Subdistrict	Bawang Merah Shallot		Cabai Besar/TW/Teropong Chili/Big Chili	
	2021	2022 ^x	2021	2022 ^x
(1)	(2)	(3)	(4)	(5)
Pulau Sembilan	-	-	-	-
Pulau Laut Barat	-	-	127	38
Pulau Laut Tanjung Selayar	-	-	-	-
Pulau Laut Selatan	4	-	-	52
Pulau Laut Kepulauan	-	-	153	18
Pulau Laut Timur	-	-	484	-
Pulau Sebuku	-	-	110	18
Pulau Laut Utara	5	3	715	427
Pulau Laut Tengah	-	-	140	148
Pulau Laut Sigam	-	-	-	-
Kelumpang Selatan	-	-	120	-
Kelumpang Hilir	-	-	-	-
Kelumpang Hulu	-	-	-	67
Hampang	20	-	185	223
Sungai Durian	-	-	445	-
Kelumpang Tengah	-	-	-	-
Kelumpang Barat	-	-	14	-
Kelumpang Utara	-	-	-	-
Pamukan Selatan	-	-	-	-
Sampanahan	-	-	-	-
Pamukan Utara	-	-	65	-
Pamukan Barat	-	-	-	-
Kabupaten Kotabaru	29	3	2 557	991

Lanjutan Tabel/Continued Table 5.1.2

Kecamatan Subdistrict	Cabai Keriting Curly Chili		Cabai Rawit Chili/Cayenne Pepper	
	2021	2022*	2021	2022*
(1)	(6)	(7)	(8)	(9)
Pulau Sembilan	-	-	-	-
Pulau Laut Barat	-	-	157	180
Pulau Laut Tanjung Selayar	-	-	706	667
Pulau Laut Selatan	-	66	48	213
Pulau Laut Kepulauan	-	-	85	304
Pulau Laut Timur	-	-	462	540
Pulau Sebuku	-	-	80	16
Pulau Laut Utara	630	410	811	413
Pulau Laut Tengah	-	70	754	381
Pulau Laut Sigam	-	6	10	72
Kelumpang Selatan	-	-	145	-
Kelumpang Hilir	-	-	379	213
Kelumpang Hulu	-	-	170	-
Hampang	-	355	172	830
Sungai Durian	259	-	497	-
Kelumpang Tengah	-	-	-	10
Kelumpang Barat	-	-	175	158
Kelumpang Utara	-	-	348	171
Pamakan Selatan	-	18	90	15
Sampanahan	-	-	86	44
Pamakan Utara	-	-	368	232
Pamakan Barat	-	-	50	-
Kabupaten Kotabaru	889	925	5 593	4 458

Lanjutan Tabel/Continued Table 5.1.2

Kecamatan Subdistrict	Kentang Potato		Kubis Cabbage		Tomat Tomato	
	2021	2022 ^x	2021	2022 ^x	2021	2022 ^x
(1)	(10)	(11)	(12)	(13)	(14)	(15)
Pulau Sembilan	-	-	-	-	-	-
Pulau Laut Barat	-	-	-	-	4	-
Pulau Laut Tanjung Selayar	-	-	-	-	-	-
Pulau Laut Selatan	-	-	-	-	-	-
Pulau Laut Kepulauan	-	-	-	-	30	21
Pulau Laut Timur	-	-	-	-	-	-
Pulau Sebuku	-	-	-	-	102	-
Pulau Laut Utara	-	-	-	-	888	196
Pulau Laut Tengah	-	-	-	-	150	-
Pulau Laut Sigam	-	-	-	-	5	8
Kelumpang Selatan	-	-	-	-	272	-
Kelumpang Hilir	-	-	-	-	58	-
Kelumpang Hulu	-	-	-	-	-	-
Hampang	-	-	-	-	138	257
Sungai Durian	-	-	100	-	170	-
Kelumpang Tengah	-	-	-	-	-	-
Kelumpang Barat	-	-	-	-	5	5
Kelumpang Utara	-	-	-	-	-	-
Pamukan Selatan	-	-	-	-	103	-
Sampanahan	-	-	-	-	20	8
Pamukan Utara	-	-	-	-	-	-
Pamukan Barat	-	-	-	-	-	15
Kabupaten Kotabaru	-	-	100	-	1 944	509

Lanjutan Tabel/Continued Table 5.1.2

Kecamatan Subdistrict	Bawang Putih Garlic		Semangka/ Water Melon		Terung/ Eggplant	
	2021	2022 ^x	2021	2022 ^x	2021	2022 ^x
(1)	(16)	(17)	(18)	(19)	(20)	(21)
Pulau Sembilan	-	-	-	-	-	-
Pulau Laut Barat	-	-	675	-	264	243
Pulau Laut Tanjung Selayar	-	-	-	-	312	344
Pulau Laut Selatan	-	-	-	-	158	-
Pulau Laut Kepulauan	-	-	1 150	250	82	38
Pulau Laut Timur	-	-	285	-	618	598
Pulau Sebuku	-	-	-	-	97	60
Pulau Laut Utara	-	-	2 618	1 040	661	514
Pulau Laut Tengah	-	-	5 395	2 800	927	769
Pulau Laut Sigam	-	-	82	160	27	46
Kelumpang Selatan	-	-	-	-	586	-
Kelumpang Hilir	-	-	-	-	230	245
Kelumpang Hulu	-	-	-	-	100	148
Hampang	-	-	-	-	426	999
Sungai Durian	-	-	870	-	390	41
Kelumpang Tengah	-	-	-	-	-	-
Kelumpang Barat	-	-	914	14	116	78
Kelumpang Utara	-	-	-	-	416	-
Pamakan Selatan	-	-	350	368	162	10
Sampanahan	-	-	320	200	162	26
Pamakan Utara	-	-	-	-	519	404
Pamakan Barat	-	-	-	-	66	110
Kabupaten Kotabaru	-	-	12 659	4 832	6 319	4 673

Catatan/Note: ...

Sumber/Source: BPS, Statistik Pertanian Hortikultura SPH-SBS/BPS-Statistics Indonesia, Agricultural Statistic for Horticulture SPH-SBS

Tabel
Table 5.1.3

Luas Panen Tanaman Sayuran dan Buah-buahan Semusim Menurut Jenis Tanaman di Kabupaten/Kota Kotabaru (ha), 2019–2022
Harvested Area of Seasonal Vegetables and Fruits by Kind of Plant in Kotabaru Regency (ha), 2019–2022

Jenis Tanaman/Kind of Plants	2019	2020	2021	2022*
(1)	(2)	(3)	(4)	(5)
Sayuran/Vegetables:				
Bawang Daun/ <i>Scallion</i>	36	17	23	14
Bawang Merah/ <i>Shallots</i>	2	-	3	1
Bawang Putih/ <i>Garlic</i>	-	-	-	-
Bayam/ <i>Spinach</i>	70	103	103	86
Buncis/ <i>String Bean</i>	29	38	42	17
Cabai Besar/ <i>TW/Teropong/Chili/Big Chili</i>	35	20
Cabai Keriting/ <i>Curly Chili</i>	10	14
Cabai Rawit/ <i>Chili/Cayenne Pepper</i>	154	95	88	72
Jamur Tiram/ <i>Mushrooms</i>
Jamur Merang/ <i>Mushrooms</i>	-	-
Jamur Lainnya/ <i>Mushrooms</i>	-	-
Kacang Merah/ <i>Red Beans</i>
Kacang Panjang/ <i>Long Beans</i>	137	142	110	77
Kangkung/ <i>Water Spinach</i>	51	1422	107	79
Kembang Kol/ <i>Cauliflower</i>	-	-	-	-
Kentang/ <i>Potato</i>	-	-	-	-

Lanjutan Tabel/Continued Table 5.1.3

Jenis Tanaman/Kind of Plants	2019	2020	2021	2022*
(1)	(2)	(3)	(4)	(5)
Ketimun/Cucumber	121	99	95	63
Kubis/Cabbage	2	2	2	-
Labu Siam/Chayote	-	-	-	-
Lobak/Radish
Petsai/Chinese Cabbage/Mustard Green	42	89	101	94
Terung/Eggplant	132	100	99	74
Tomat/Tomato	27	36	35	23
Wortel/Carrot	-	-	-	-
Buah-buahan/Fruits:				
Blewah/Blewah
Melon/Melon	2	4	3	2
Semangka/Watermelon	21	45	40	20

Catatan/Note: ...

Sumber/Source: BPS, Statistik Pertanian Hortikultura SPH-SBS/BPS-Statistics Indonesia, Agricultural Statistic for Horticulture SPH-SBS

Tabel
Table 5.1.4

**Produksi Tanaman Sayuran dan Buah-buahan Semusim
Menurut Jenis Tanaman di Kabupaten Kotabaru (kuintal),
2019–2022**
*Production of Seasonal Vegetables and Fruits by Kind of
Plant in Kotabaru Regency (quintal), 2019–2022*

Jenis Tanaman/Kind of Plants	2019	2020	2021	2022*
(1)	(2)	(3)	(4)	(5)
Sayuran/Vegetables:				
Bawang Daun/ <i>Scallion</i>	3 600	1 221	1 127	636
Bawang Merah/ <i>Shallots</i>	150	-	29	3
Bawang Putih/ <i>Garlic</i>	-	-	-	-
Bayam/ <i>Spinach</i>	4 081	5 668	4 489	3 064
Buncis/ <i>String Bean</i>	690	1 113	2 294	926
Cabai Besar/TW/Teropong/ <i>Chili/Big Chili</i>	2 557	991
Cabai Keriting/ <i>Curly Chili</i>	889	925
Cabai Rawit/ <i>Chili/Cayenne Pepper</i>	6 945	4 267	5 593	4 458
Jamur Tiram ¹ / <i>Mushrooms¹</i>	-	-
Jamur Merang ¹ / <i>Mushrooms¹</i>	-	-
Jamur Lainnya ¹ / <i>Mushrooms¹</i>	-	-
Kacang Merah/ <i>Red Beans</i>
Kacang Panjang/ <i>Long Beans</i>	2 729	2 761	3 501	2 323
Kangkung/ <i>Water Spinach</i>	1 033	3 432	3 536	2 347
Kembang Kol/ <i>Cauliflower</i>	-	-	-	-
Kentang/ <i>Potato</i>	-	-	-	-

Lanjutan Tabel/Continued Table 5.1.3

Jenis Tanaman/Kind of Plants	2019	2020	2021	2022*
(1)	(2)	(3)	(4)	(5)
Ketimun/Cucumber	8 525	4 719	4 652	3 003
Kubis/Cabbage	4	107	100	-
Labu Siam/Chayote	-	-	-	-
Lobak/Radish
Petsai/Chinese Cabbage/Mustard Green	940	4 107	4 115	3 513
Terung/Eggplant	9 095	5 625	6 319	4 673
Tomat/Tomato	2 025	2 028	1 944	509
Wortel/Carrot	-	-	-	-
Buah–buahan/Fruits:				
Blewah/Blewah
Melon/Melon	3	370	247	400
Semangka/Watermelon	6 087	12 545	12 659	4 832

Catatan/Note: ...

Sumber/Source: BPS, Statistik Pertanian Hortikultura SPH-SBS/BPS-Statistics Indonesia, Agricultural Statistic for Horticulture SPH-SBS

Tabel
Table 5.1.5**Luas Panen Tanaman Biofarmaka Menurut Kecamatan dan Jenis Tanaman di Kabupaten Kotabaru (m²), 2021 dan 2022****Harvested Area of Medicinal Plants by Subdistrict and Kind of Plant in Kotabaru Regency (m²), 2021 and 2022**

Kecamatan Subdistrict	Jahe Ginger		Laos/Lengkuas Galanga		Kencur East Indian Galangal	
	2021	2022 ^x	2021	2022 ^x	2021	2022 ^x
(1)	(2)	(3)	(4)	(5)	(6)	(7)
Pulau Sembilan	-	-	-	-	-	-
Pulau Laut Barat	-	-	-	-	-	-
Pulau Laut Tanjung Selayar	-	-	-	-	-	-
Pulau Laut Selatan	-	55	-	-	-	-
Pulau Laut Kepulauan	-	-	-	-	-	-
Pulau Laut Timur	60 000	50 000	200	2 100	1 500	5 050
Pulau Sebuku	-	-	-	-	-	-
Pulau Laut Utara	-	-	-	-	-	-
Pulau Laut Tengah	-	-	-	-	-	-
Pulau Laut Sigam	-	-	-	-	-	-
Kelumpang Selatan	-	2 500	-	-	-	2 500
Kelumpang Hilir	-	-	-	-	-	-
Kelumpang Hulu	-	-	-	-	-	-
Hampang	-	-	-	-	-	-
Sungai Durian	-	-	-	-	-	-
Kelumpang Tengah	-	10 000	-	-	-	-
Kelumpang Barat	-	-	-	-	-	-
Kelumpang Utara	5 000	10 500	-	-	-	-
Pamakan Selatan	-	-	-	-	-	-
Sampanahan	-	2 205	-	576	-	356
Pamakan Utara	-	-	-	-	-	-
Pamakan Barat	-	-	-	-	-	-
Kabupaten Kotabaru	65 000	75 260	200	2 676	1 500	7 906

Lanjutan Tabel/*Continued Table* 5.1.5

Kecamatan Subdistrict	Kunyit Turmeric		Jeruk Nipis/ Lime		Serai/Lemongrass	
	2021	2022 ^x	2021	2022 ^x	2021	2022 ^x
(1)	(8)	(9)	(10)	(11)	(12)	(13)
Pulau Sembilan	-	-	-	-	-	-
Pulau Laut Barat	-	-	-	-	-	-
Pulau Laut Tanjung Selayar	-	-	-	-	-	-
Pulau Laut Selatan	-	15	-	-	-	15
Pulau Laut Kepulauan	-	-	-	-	-	-
Pulau Laut Timur	6 000	3 950	700	600	600	130
Pulau Sebuku	-	-	-	-	-	-
Pulau Laut Utara	-	-	-	-	-	-
Pulau Laut Tengah	-	-	-	-	-	-
Pulau Laut Sigam	-	-	-	-	-	-
Kelumpang Selatan	-	2 500	-	-	-	-
Kelumpang Hilir	-	-	-	-	-	-
Kelumpang Hulu	-	-	-	-	-	-
Hampang	-	-	-	-	-	-
Sungai Durian	-	-	-	-	-	-
Kelumpang Tengah	-	-	-	-	-	-
Kelumpang Barat	-	-	-	-	-	-
Kelumpang Utara	-	-	-	-	-	-
Pamakan Selatan	-	-	-	-	-	-
Sampanahan	-	1 275	-	-	-	-
Pamakan Utara	-	-	-	-	-	-
Pamakan Barat	-	-	-	-	-	-
Kabupaten Kotabaru	6 000	7 740	700	600	600	145

Catatan/Note: ...

Sumber/Source: BPS, Statistik Pertanian Hortikultura SPH-TBF/BPS-Statistics Indonesia, Agricultural Statistic for Horticulture SPH-TBF

Tabel
Table 5.1.6

Produksi Tanaman Biofarmaka Menurut Kecamatan dan Jenis Tanaman di Kabupaten Kotabaru (kg), 2021 dan 2022

Production of Medicinal Plants by Subdistrict and Kind of Plant in Kotabaru Regency (kg), 2021 and 2022

Kecamatan Subdistrict	Jahe Ginger		Laos/Lengkuas Galanga		Kencur East Indian Galangal	
	2021	2022 ^x	2021	2022 ^x	2021	2022 ^x
(1)	(2)	(3)	(4)	(5)	(6)	(7)
Pulau Sembilan	-	-	-	-	-	-
Pulau Laut Barat	-	-	-	-	-	-
Pulau Laut Tanjung Selayar	-	-	-	-	-	-
Pulau Laut Selatan	-	13	-	-	-	-
Pulau Laut Kepulauan	-	-	-	-	-	-
Pulau Laut Timur	16 900	12 937	209	966	515	1 787
Pulau Sebuku	-	-	-	-	-	-
Pulau Laut Utara	-	-	-	-	-	-
Pulau Laut Tengah	-	-	-	-	-	-
Pulau Laut Sigam	-	-	-	-	-	-
Kelumpang Selatan	-	600	-	-	-	850
Kelumpang Hilir	-	-	-	-	-	-
Kelumpang Hulu	-	-	-	-	-	-
Hampang	-	-	-	-	-	-
Sungai Durian	-	-	-	-	-	-
Kelumpang Tengah	-	2 400	-	-	-	-
Kelumpang Barat	-	-	-	-	-	-
Kelumpang Utara	2 400	21 570	-	-	-	-
Pamakan Selatan	-	-	-	-	-	-
Sampanahan	-	530	-	1 104	-	121
Pamakan Utara	-	-	-	-	-	-
Pamakan Barat	-	-	-	-	-	-
Kabupaten Kotabaru	19 300	38 050	209	2 070	515	2 758

Lanjutan Tabel/Continued Table 5.1.6

Kecamatan Subdistrict	Kunyit Turmeric		Jeruk Nipis/ Lime		Serai/Lemongrass	
	2021	2022 ^x	2021	2022 ^x	2021	2022 ^x
(1)	(8)	(9)	(10)	(11)	(12)	(13)
Pulau Sembilan	-	-	-	-	-	-
Pulau Laut Barat	-	-	-	-	-	-
Pulau Laut Tanjung Selayar	-	-	-	-	-	-
Pulau Laut Selatan	-	7	-	-	-	45
Pulau Laut Kepulauan	-	-	-	-	-	-
Pulau Laut Timur	3 695	1 853	6 250	9 500	2 310	917
Pulau Sebuku	-	-	-	-	-	-
Pulau Laut Utara	-	-	-	-	-	-
Pulau Laut Tengah	-	-	-	-	-	-
Pulau Laut Sigam	-	-	-	-	-	-
Kelumpang Selatan	-	1 075	-	-	-	-
Kelumpang Hilir	-	-	-	-	-	-
Kelumpang Hulu	-	-	-	-	-	-
Hampang	-	-	-	-	-	-
Sungai Durian	-	-	-	-	-	-
Kelumpang Tengah	-	-	-	-	-	-
Kelumpang Barat	-	-	-	-	-	-
Kelumpang Utara	-	-	-	-	-	-
Pamakan Selatan	-	-	-	-	-	-
Sampanahan	-	548	-	-	-	-
Pamakan Utara	-	-	-	-	-	-
Pamakan Barat	-	-	-	-	-	-
Kabupaten Kotabaru	3 695	3 483	6 250	9 500	2 310	962

Catatan/Note: ...

Sumber/Source: BPS, Statistik Pertanian Hortikultura SPH-TBF/BPS-Statistics Indonesia, Agricultural Statistic for Horticulture SPH-TBF

Tabel 5.1.7 **Luas Panen Tanaman Biofarmaka Menurut Jenis Tanaman di Kabupaten Kotabaru (m²), 2019–2022**
Table 5.1.7 **Harvested Area of Medicinal Plants by Kind of Plant in Kotabaru Regency (m²), 2019–2022**

Jenis Tanaman Kind of Plants	2019	2020	2021	2022 ^x
(1)	(2)	(3)	(4)	(5)
Jeruk Nipis ¹	-	-	700	600
Mahkota Dewa ¹ / <i>Phaleria Macrocarpa</i> ¹	-	-	-	90
Serai	-	-	600	145
Jahe/ <i>Ginger</i>	-	-	65 000	75 260
Kapulaga/ <i>Java Cardamon</i>	-	-	-	-
Kencur/ <i>East Indian Galangal</i>	-	-	1 500	7 906
Kunyit/ <i>Turmeric</i>	-	-	6 000	7 740
Laos/ <i>Lengkuas/Galanga</i>	-	-	200	2 676
Lempuyang/ <i>Zingiber Aromaticum</i>	-	-	-	-
Lidah Buaya/ <i>Aloevera</i>	-	-	-	-
Mengkudu ¹ / <i>Indian Mulberry</i> ¹	-	-	-	-
Temuireng/ <i>Black Turmeric</i>	-	-	-	-
Temukunci/ <i>Chinese Keys</i>	-	-	-	-
Temulawak/ <i>Java Turmeric</i>	-	-	-	97
Sambiloto/ <i>King of Bitter</i>	-	-	-	25

Catatan/Note: ¹ Satuan luas panen dalam pohon/The unit of harvested area are tree

Sumber/Source: BPS, Statistik Pertanian Hortikultura SPH-TBF/BPS-Statistics Indonesia, Agricultural Statistic for Horticulture SPH-TBF

Tabel 5.1.8 **Produksi Tanaman Biofarmaka Menurut Jenis Tanaman di Kabupaten Kotabaru (kg), 2019–2022**
Table 5.1.8 **Production of Medicinal Plants by Kind of Plant in Kotabaru Regency (kg), 2019–2022**

Jenis Tanaman Kind of Plants	2019	2020	2021	2022 ^x
(1)	(2)	(3)	(4)	(5)
Jeruk Nipis	-	-	6 250	9 500
Mahkota Dewa/ <i>Phaleria Macrocarpa</i>	-	-	-	1 757
Serai	-	-	2 310	962
Jahe/ <i>Ginger</i>	-	-	19 300	38 050
Kapulaga/ <i>Java Cardamon</i>	-	-	-	-
Kencur/ <i>East Indian Galangal</i>	-	-	515	2 758
Kunyit/ <i>Turmeric</i>	-	-	3 695	3 483
Laos/ <i>Lengkuas/Galanga</i>	-	-	209	2 070
Lempuyang/ <i>Zingiber Aromaticum</i>	-	-	-	-
Lidah Buaya/ <i>Aloevera</i>	-	-	-	-
Mengkudu/ <i>Indian Mulberry</i>	-	-	-	-
Temuireng/ <i>Black Turmeric</i>	-	-	-	-
Temukunci/ <i>Chinese Keys</i>	-	-	-	-
Temulawak/ <i>Java Turmeric</i>	-	-	-	60
Sambiloto/ <i>King of Bitter</i>	-	-	-	8

Catatan/Note: ...

Sumber/Source: BPS, Statistik Pertanian Hortikultura SPH-TBF/BPS-Statistics Indonesia, Agricultural Statistic for Horticulture SPH-TBF

Tabel
Table 5.1.9**Luas Panen Tanaman Hias Menurut Kecamatan dan Jenis Tanaman di Kabupaten Kotabaru (m²), 2021 dan 2022^x**
Harvested Area of Ornamental Plants by Subdistrict and Kind of Plant in Kotabaru Regency (m²), 2021 and 2022^x

Kecamatan Subdistrict	Angrek Pot/Orchid		Anggrek Potong/Orchid	
	2021	2022 ^x	2021	2022 ^x
(1)	(2)	(3)	(4)	(5)
Pulau Sembilan	-	-	-	-
Pulau Laut Barat	-	-	-	-
Pulau Laut Tanjung Selayar	-	-	-	-
Pulau Laut Selatan	-	-	-	-
Pulau Laut Kepulauan	-	-	-	-
Pulau Laut Timur	-	-	-	-
Pulau Sebuku	-	-	-	-
Pulau Laut Utara	-	-	-	-
Pulau Laut Tengah	-	-	-	-
Pulau Laut Sigam	-	-	-	-
Kelumpang Selatan	-	-	-	-
Kelumpang Hilir	-	-	-	-
Kelumpang Hulu	-	-	-	-
Hampang	-	-	-	-
Sungai Durian	-	-	-	-
Kelumpang Tengah	-	-	-	-
Kelumpang Barat	-	-	-	-
Kelumpang Utara	-	-	-	-
Pamukan Selatan	-	-	-	-
Sampanahan	-	-	-	-
Pamukan Utara	-	-	-	-
Pamukan Barat	-	-	-	-
Kabupaten Kotabaru	-	-	-	-

Lanjutan Tabel/*Continued Table* 5.1.9

Kecamatan Subdistrict	Krisan/ <i>Chrysantemum</i>		Mawar/ <i>Rose</i>	
	2021	2022 ^x	2021	2022 ^x
(1)	(6)	(7)	(8)	(9)
Pulau Sembilan	-	-	-	-
Pulau Laut Barat	-	-	-	-
Pulau Laut Tanjung Selayar	-	-	-	-
Pulau Laut Selatan	-	-	-	-
Pulau Laut Kepulauan	-	-	-	-
Pulau Laut Timur	-	-	-	-
Pulau Sebuku	-	-	-	-
Pulau Laut Utara	-	-	-	-
Pulau Laut Tengah	-	-	-	-
Pulau Laut Sigam	-	-	-	-
Kelumpang Selatan	-	-	-	-
Kelumpang Hilir	-	-	-	-
Kelumpang Hulu	-	-	-	-
Hampang	-	-	-	-
Sungai Durian	-	-	-	-
Kelumpang Tengah	-	-	-	-
Kelumpang Barat	-	-	-	-
Kelumpang Utara	-	-	-	-
Pamukan Selatan	-	-	-	-
Sampanahan	-	-	-	-
Pamukan Utara	-	-	-	-
Pamukan Barat	-	-	-	-
Kabupaten Kotabaru	-	-	-	-

Lanjutan Tabel/*Continued Table* 5.1.9

Kecamatan Subdistrict	Sedap Malam/ <i>Tuberose</i>		Melati/ <i>Jasmine</i>		Palem/ <i>Palm</i>	
	2021	2022*	2021	2022*	2021	2022*
(1)	(10)	(11)	(12)	(13)	(14)	(15)
Pulau Sembilan	-	-	-	-	-	-
Pulau Laut Barat	-	-	-	-	-	-
Pulau Laut Tanjung Selayar	-	-	-	-	-	-
Pulau Laut Selatan	-	-	-	-	-	-
Pulau Laut Kepulauan	-	-	-	-	-	-
Pulau Laut Timur	-	-	-	-	-	-
Pulau Sebuku	-	-	-	-	-	-
Pulau Laut Utara	-	-	-	-	-	-
Pulau Laut Tengah	-	-	-	-	-	-
Pulau Laut Sigam	-	-	-	-	-	-
Kelumpang Selatan	-	-	-	-	-	-
Kelumpang Hilir	-	-	-	-	-	-
Kelumpang Hulu	-	-	-	-	-	-
Hampang	-	-	-	-	-	-
Sungai Durian	-	-	-	-	-	-
Kelumpang Tengah	-	-	-	-	-	-
Kelumpang Barat	-	-	-	-	-	-
Kelumpang Utara	-	-	-	-	-	-
Pamakan Selatan	-	-	-	-	-	-
Sampanahan	-	-	-	-	-	-
Pamakan Utara	-	-	-	-	-	-
Pamakan Barat	-	-	-	-	-	-
Kabupaten Kotabaru	-	-	-	-	-	-

Catatan/*Note*: ...

Sumber/*Source*: BPS, Statistik Pertanian Hortikultura SPH-TH/*BPS-Statistics Indonesia, Agricultural Statistik for Horticulture SPH-TH*

Tabel
Table 5.1.10

Produksi Tanaman Hias Menurut Kecamatan dan Jenis Tanaman di Kabupaten Kotabaru (tangkai), 2021 dan 2022^x
Production of Ornamental Plants by Subdistrict and Kind of Plant in Kotabaru Regency (stalks), 2021 and 2022^x

Kecamatan Subdistrict	Angrek Pot/Orchid		Anggrek Potong/Orchid	
	2021	2022 ^x	2021	2022 ^x
(1)	(2)	(3)	(4)	(5)
Pulau Sembilan	-	-	-	-
Pulau Laut Barat	-	-	-	-
Pulau Laut Tanjung Selayar	-	-	-	-
Pulau Laut Selatan	-	-	-	-
Pulau Laut Kepulauan	-	-	-	-
Pulau Laut Timur	-	-	-	-
Pulau Sebuku	-	-	-	-
Pulau Laut Utara	-	-	-	-
Pulau Laut Tengah	-	-	-	-
Pulau Laut Sigam	-	-	-	-
Kelumpang Selatan	-	-	-	-
Kelumpang Hilir	-	-	-	-
Kelumpang Hulu	-	-	-	-
Hampang	-	-	-	-
Sungai Durian	-	-	-	-
Kelumpang Tengah	-	-	-	-
Kelumpang Barat	-	-	-	-
Kelumpang Utara	-	-	-	-
Pamukan Selatan	-	-	-	-
Sampanahan	-	-	-	-
Pamukan Utara	-	-	-	-
Pamukan Barat	-	-	-	-
Kabupaten Kotabaru	-	-	-	-

Lanjutan Tabel/Continued Table 5.1.10

Kecamatan Subdistrict	Krisan/Chrysantemum		Mawar/Rose	
	2021	2022 ^x	2021	2022 ^x
(1)	(6)	(7)	(8)	(9)
Pulau Sembilan	-	-	-	-
Pulau Laut Barat	-	-	-	-
Pulau Laut Tanjung Selayar	-	-	-	-
Pulau Laut Selatan	-	-	-	-
Pulau Laut Kepulauan	-	-	-	-
Pulau Laut Timur	-	-	-	-
Pulau Sebuku	-	-	-	-
Pulau Laut Utara	-	-	-	-
Pulau Laut Tengah	-	-	-	-
Pulau Laut Sigam	-	-	-	-
Kelumpang Selatan	-	-	-	-
Kelumpang Hilir	-	-	-	-
Kelumpang Hulu	-	-	-	-
Hampang	-	-	-	-
Sungai Durian	-	-	-	-
Kelumpang Tengah	-	-	-	-
Kelumpang Barat	-	-	-	-
Kelumpang Utara	-	-	-	-
Pamakan Selatan	-	-	-	-
Sampanahan	-	-	-	-
Pamakan Utara	-	-	-	-
Pamakan Barat	-	-	-	-
Kabupaten Kotabaru	-	-	-	-

Lanjutan Tabel/*Continued Table* 5.1.10

Kecamatan Subdistrict	Sedap Malam/ <i>Tuberose</i>		Melati/ <i>Jasmine</i>		Palem/ <i>Palm</i>	
	2021	2022 ^x	2021	2022 ^x	2021	2022 ^x
(1)	(10)	(11)	(12)	(13)	(14)	(15)
Pulau Sembilan	-	-	-	-	-	-
Pulau Laut Barat	-	-	-	-	-	-
Pulau Laut Tanjung Selayar	-	-	-	-	-	-
Pulau Laut Selatan	-	-	-	-	-	-
Pulau Laut Kepulauan	-	-	-	-	-	-
Pulau Laut Timur	-	-	-	-	-	-
Pulau Sebuku	-	-	-	-	-	-
Pulau Laut Utara	-	-	-	-	-	-
Pulau Laut Tengah	-	-	-	-	-	-
Pulau Laut Sigam	-	-	-	-	-	-
Kelumpang Selatan	-	-	-	-	-	-
Kelumpang Hilir	-	-	-	-	-	-
Kelumpang Hulu	-	-	-	-	-	-
Hampang	-	-	-	-	-	-
Sungai Durian	-	-	-	-	-	-
Kelumpang Tengah	-	-	-	-	-	-
Kelumpang Barat	-	-	-	-	-	-
Kelumpang Utara	-	-	-	-	-	-
Pamukan Selatan	-	-	-	-	-	-
Sampanahan	-	-	-	-	-	-
Pamukan Utara	-	-	-	-	-	-
Pamukan Barat	-	-	-	-	-	-
Kabupaten Kotabaru	-	-	-	-	-	-

Catatan/*Note*: ...

Sumber/*Source*: BPS, Statistik Pertanian Hortikultura SPH-TH/*BPS-Statistics Indonesia, Agricultural Statistik for Horticulture SPH-TH*

Tabel
Table 5.1.11**Luas Panen Tanaman Hias Menurut Jenis Tanaman di
Kabupaten Kotabaru (m²), 2019–2022**
**Harvested Area of Ornamental Plants by Kind of Plant in
Kotabaru Regency (m²), 2019–2022**

Jenis Tanaman <i>Kind of Plants</i>	2019	2020	2021	2022*
(1)	(2)	(3)	(4)	(5)
Aglaonema	-	-	-	-
Anggrek Pot/ <i>Orchid</i>	-	-	-	-
Anggrek Potong/ <i>Orchid</i>	-	-	-	-
Anthurium Bunga/ <i>Flamingo Lily Flower</i>	-	-	-	-
Bromelia	-	-	-	-
Bugenvil	-	-	-	-
Cordyline	-	-	-	-
Dracaena/ <i>Dracaena</i>	-	-	-	-
Gerbera (<i>Herbras</i>)	-	-	-	-
Heliconia (Pisang-Pisangan)	-	-	-	-
Ixora (<i>Soka</i>)	-	-	-	-
Krisan/ <i>Chrysantemum</i>	-	-	-	-
Mawar/ <i>Rose</i>	-	-	-	-
Melati/ <i>Jasmine</i>	-	-	-	-
Pakis/ <i>Leather Leaf Fern</i>	-	-	-	-
Palem/ <i>Palm</i>	-	-	-	-
Phylodendron/ <i>Phylodendron</i>	-	-	-	-
Puring	-	-	-	-
Sansevieria (<i>Pedang-Pedangan</i>)	-	-	-	-
Sedap Malam/ <i>Tuberose</i>	-	-	-	-

Catatan/Note: ...

Sumber/Source: BPS, Statistik Pertanian Hortikultura SPH-TH/BPS-Statistics Indonesia, Agricultural Statistik for Horticulture SPH-TH

Tabel 5.1.12 **Produksi Tanaman Hias Menurut Jenis Tanaman di Kabupaten Kotabaru (tangkai), 2019–2022**
Table 5.1.12 **Production of Ornamental Plants by Kind of Plant n Kotabaru Regency (stalks), 2019–2022**

Jenis Tanaman <i>Kind of Plants</i>	2019	2020	2021	2022 ^a
(1)	(2)	(3)	(4)	(5)
Aglaonema ¹	-	-	-	-
Anggrek Pot ¹ / <i>Orchid</i> ¹	-	-	-	-
Anggrek Potong/ <i>Orchid</i>	-	-	-	-
Anthurium Bunga ¹ / <i>Flamingo Lily Flower</i> ¹	-	-	-	-
Bromelia ¹	-	-	-	-
Bugenvil ¹	-	-	-	-
Cordyline ¹	-	-	-	-
Dracaena ¹ / <i>Dracaena</i> ¹	-	-	-	-
Gerbera (<i>Herbras</i>)	-	-	-	-
Heliconia (Pisang-Pisangan) ¹	-	-	-	-
<i>Ixora (Soka)</i> ¹	-	-	-	-
Krisan/ <i>Chrysantemum</i>	-	-	-	-
Mawar/Rose	-	-	-	-
Melati ² / <i>Jasmine</i> ²	-	-	-	-
Pakis ² / <i>Leather Leaf Fern</i> ²	-	-	-	-
Palem ¹ / <i>Palm</i> ¹	-	-	-	-
Phylodendron ¹ / <i>Phylodendron</i> ¹	-	-	-	-
Puring ¹	-	-	-	-
Sansevieria (Pedang-Pedangan) ¹	-	-	-	-
Sedap Malam/ <i>Tuberose</i>	-	-	-	-

Catatan/Note: ¹ Satuan produksi dalam pohon/*The unit of production are tree*

² Satuan produksi dalam kg/*The unit of production are kg*

Sumber/Source: BPS, Statistik Pertanian Hortikultura SPH-TH/BPS-Statistics Indonesia, *Agricultural Statistik for Horticulture SPH-TH*

Tabel
Table 5.1.13**Produksi Buah-buahan Menurut Kecamatan dan Jenis Tanaman di Kabupaten Kotabaru (kuintal), 2021 dan 2022^x*****Production of Fruits by Subdistrict and Kind of Plant in Kotabaru Regency (kuintal), 2021 and 2022^x***

Kecamatan Subdistrict	Mangga/Mango		Durian/Durian	
	2021	2022 ^x	2021	2022 ^x
(1)	(2)	(3)	(4)	(5)
Pulau Sembilan	-	-	-	-
Pulau Laut Barat	1 133	88	20	74
Pulau Laut Tanjung Selayar	2 789	355	71	23
Pulau Laut Selatan	1 979	1 494	16	16
Pulau Laut Kepulauan	785	5	90	11
Pulau Laut Timur	650	140	12	195
Pulau Sebuku	6	13	7	43
Pulau Laut Utara	233	143	2 626	4 339
Pulau Laut Tengah	76	24	78	371
Pulau Laut Sigam	57	88	1 008	3 649
Kelumpang Selatan	514	198	145	650
Kelumpang Hilir	160	86	50	195
Kelumpang Hulu	50	186	84	273
Hampang	135	68	72	252
Sungai Durian	50	6	108	198
Kelumpang Tengah	318	261	192	476
Kelumpang Barat	99	12	14	165
Kelumpang Utara	1	1	2	15
Pamakan Selatan	176	148	150	237
Sampanahan	270	633	451	523
Pamakan Utara	38	72	15	24
Pamakan Barat	97	25	24	37
Kabupaten Kotabaru	9 615	4 044	5 235	11 764

Lanjutan Tabel/*Continued Table* 5.1.13

Kecamatan Subdistrict	Jeruk Siam/Orange/Tangerine		Pisang/Banana	
	2021	2022 ^x	2021	2022 ^x
(1)	(6)	(7)	(8)	(9)
Pulau Sembilan	-	-	-	-
Pulau Laut Barat	17	-	24	32
Pulau Laut Tanjung Selayar	1	16	28	15
Pulau Laut Selatan	228	228	676	708
Pulau Laut Kepulauan	37	-	690	290
Pulau Laut Timur	7	8	313	2 200
Pulau Sebuku	3	11	78	219
Pulau Laut Utara	6	2	133	741
Pulau Laut Tengah	41	33	473	1 161
Pulau Laut Sigam	2	26	77	376
Kelumpang Selatan	-	28	1 313	1 912
Kelumpang Hilir	32	17	574	1 376
Kelumpang Hulu	91	34	610	841
Hampang	17	20	225	340
Sungai Durian	15	9	594	644
Kelumpang Tengah	17	25	138	264
Kelumpang Barat	5	8	366	368
Kelumpang Utara	6	3	223	42
Pamukan Selatan	21	15	584	530
Sampanahan	15	4	331	446
Pamukan Utara	-	-	584	1 668
Pamukan Barat	-	-	907	1 522
Kabupaten Kotabaru	561	486	8 942	15 696

Lanjutan Tabel/*Continued Table* 5.1.13

Kecamatan <i>Subdistrict</i>	Pepaya/ <i>Papaya</i>		Salak/ <i>Snakefruit</i>	
	2021	2022 ^a	2021	2022 ^a
(1)	(10)	(11)	(12)	(13)
Pulau Sembilan	-	-	-	-
Pulau Laut Barat	36	206	-	-
Pulau Laut Tanjung Selayar	19	15	0	0
Pulau Laut Selatan	902	936	96	96
Pulau Laut Kepulauan	213	67	-	1
Pulau Laut Timur	222	1 170	6	6
Pulau Sebuku	26	56	-	-
Pulau Laut Utara	242	394	-	-
Pulau Laut Tengah	242	643	-	-
Pulau Laut Sigam	28	216	-	1
Kelumpang Selatan	247	1 934	-	3
Kelumpang Hilir	87	177	6	-
Kelumpang Hulu	951	1 251	8	5
Hampang	560	624	5	-
Sungai Durian	30	56	-	-
Kelumpang Tengah	224	260	-	-
Kelumpang Barat	88	28	-	-
Kelumpang Utara	124	42	-	3
Pamakan Selatan	382	301	4	3
Sampanahan	248	15	60	112
Pamakan Utara	131	78	1	3
Pamakan Barat	133	171	2	-
Kabupaten Kotabaru	5 133	8 638	188	233

Lanjutan Tabel/Continued Table 5.1.13

Kecamatan Subdistrict	Nangka/Cempedak/ Jackfruit		Rambutan/ Rambutan	
	2021	2022*	2021	2022*
(1)	(10)	(11)	(12)	(13)
Pulau Sembilan	-	-	-	-
Pulau Laut Barat	66	55	-	70
Pulau Laut Tanjung Selayar	37	25	28	24
Pulau Laut Selatan	1 182	1 188	440	340
Pulau Laut Kepulauan	10	-	56	416
Pulau Laut Timur	100	140	40	32
Pulau Sebuku	82	318	2	14
Pulau Laut Utara	1 138	974	313	347
Pulau Laut Tengah	192	308	324	416
Pulau Laut Sigam	263	2 919	62	319
Kelumpang Selatan	-	6	120	751
Kelumpang Hilir	115	78	80	187
Kelumpang Hulu	267	225	-	-
Hampang	164	90	56	140
Sungai Durian	35	40	44	64
Kelumpang Tengah	1	10	344	488
Kelumpang Barat	36	13	8	84
Kelumpang Utara	57	21	13	9
Pamukan Selatan	360	150	81	264
Sampanahan	265	165	94	176
Pamukan Utara	78	56	49	76
Pamukan Barat	260	90	28	288
Kabupaten Kotabaru	4 707	6 873	2 182	4 505

Catatan/Note: ...

Sumber/Source: BPS, Statistik Pertanian Hortikultura SPH-BST/BPS-Statistics Indonesia, Agricultural Statistic for Horticulture SPH-BST

Tabel
Table 5.1.14

Produksi Buah-Buahan dan Sayuran Tahunan Menurut Jenis Tanaman di Kabupaten Kotabaru (kuintal), 2019–2022
Production of Annual Fruits and Vegetables by Kind of Plant in Kotabaru Regency (quintal), 2019–2022

Jenis Tanaman/Kind of Plants	2019	2020	2021	2022 ^x
(1)	(2)	(3)	(4)	(5)
Buah–Buahan/Fruits:				
Alpukat/Avocado	-	-	3	9
Belimbing/Star Fruit	3 603	3 090	1 993	1 152
Duku/Langsar/Kokosan/Duku	4 941	40 872	513	1 773
Durian/Durian	8 915	46 601	5 235	11 764
Jambu Biji/Guava	1 869	1 592	1 506	1 517
Jambu Air/Water Apple	3 553	1 700	1 885	1 556
Jeruk Siam/Keprok/Orange/Tangerine	2 699	1 120	561	486
Jeruk Besar/Pomelo	1 963	3 425	808	39
Mangga/Mango	10 655	8 491	9 615	4 044
Manggis/Mangosteen	1 477	1 420	205	489
Nangka/Cempedak/Jackfruit	8 332	7 723	4 707	6 873
Nenas/Pineapple	554	293	289	551
Pepaya/Papaya	9 758	5 688	5 133	8 638
Pisang/Banana	10 342	9 686	8 942	15 696
Rambutan/Rambutan	5 613	4 622	2 182	4 505
Salak/Snakefruit	4 796	210	188	233
Sawo/Sapodilla/Sawo	3 727	3 765	608	609

Lanjutan Tabel/*Continued Table* 5.1.14

Jenis Tanaman/ <i>Kind of Plants</i>	2019	2020	2021	2022 ^x
(1)	(2)	(3)	(4)	(5)
Sirsak/ <i>Soursop</i>	4 796	2 855	1 214	1 578
Sukun/ <i>Breadfruit</i>	3 953	2 445	1 577	3 866
Anggur	-	-	-	-
Apel	-	-	-	-
Buah Naga	49	96
Jeruk Lemon	16	23
Lengkeng	61	98
Sayuran/<i>Vegetables:</i>				
Melinjo/ <i>Gnetum/Melinjo</i>	-	1	21	16
Petai/ <i>Twisted Cluster Bean</i>	5 027	2 797	2 710	2 860

Catatan/*Note:* ...

Sumber/*Source:* BPS, Statistik Pertanian Hortikultura SPH-BST/*BPS-Statistics Indonesia, Agricultural Statistic for Horticulture SPH-BST*

5.2 PERKEBUNAN ESTATE CROPS

Tabel 5.2.1 Luas Areal Tanaman Perkebunan Menurut Kecamatan dan Jenis Tanaman di Kabupaten Kotabaru (ha), 2021 dan 2022
Planted Area of Estate Crops by Subdistrict and Type of Crops in Kotabaru Regency (ha), 2021 and 2022

Kecamatan Subdistrict	Kelapa Sawit/Oil Palm		Kelapa/Coconut	
	2021	2022 ^x	2021	2022 ^x
(1)	(2)	(3)	(4)	(5)
Pulau Sembilan	-	...	-	...
Pulau Laut Barat	1 679	...	166	...
Pulau Laut Tanjung Selayar	188	...	2 900	...
Pulau Laut Selatan	125	...	188	...
Pulau Laut Kepulauan	370	...	151	...
Pulau Laut Timur	1 628	...	165	...
Pulau Sebuk	22	...	204	...
Pulau Laut Utara	12	...	212	...
Pulau Laut Tengah	540	...	33	...
Pulau Laut Sigam	-	...	-	...
Kelumpang Selatan	4 191	...	93	...
Kelumpang Hilir	3 611	...	58	...
Kelumpang Hulu	4 116	...	48	...
Hampang	1 644	...	53	...
Sungai Durian	2 700	...	96	...
Kelumpang Tengah	994	...	74	...
Kelumpang Barat	2 475	...	95	...
Kelumpang Utara	296	...	186	...
Pamakan Selatan	2 428	...	112	...
Sampanahan	1 166	...	8	...
Pamakan Utara	1 810	...	68	...
Pamakan Barat	1 906	...	71	...
Kabupaten Kotabaru	31 901	32 307	4 981	4 901

Lanjutan Tabel/Continued Table 5.2.1

Kecamatan Subdistrict	Karet/Rubber		Kopi/Coffee	
	2021	2022 ^x	2021	2022 ^x
(1)	(6)	(7)	(8)	(9)
Pulau Sembilan	-	...	-	...
Pulau Laut Barat	1 164	...	-	...
Pulau Laut Tanjung Selayar	386	...	37	...
Pulau Laut Selatan	221	...	-	...
Pulau Laut Kepulauan	88	...	2	...
Pulau Laut Timur	708	...	18	...
Pulau Sebuk	116	...	5	...
Pulau Laut Utara	343	...	-	...
Pulau Laut Tengah	524	...	13	...
Pulau Laut Sigam	-	...	-	...
Kelumpang Selatan	417	...	9	...
Kelumpang Hilir	109	...	4	...
Kelumpang Hulu	262	...	25	...
Hampang	350	...	-	...
Sungai Durian	1 039	...	66	...
Kelumpang Tengah	731	...	36	...
Kelumpang Barat	174	...	31	...
Kelumpang Utara	285	...	-	...
Pamukan Selatan	173	...	7	...
Sampanahan	1 369	...	59	...
Pamukan Utara	616	...	42	...
Pamukan Barat	1 042	...	19	...
Kabupaten Kotabaru	10 117	9 876	373	98

Lanjutan Tabel/*Continued Table* 5.2.1

Kecamatan <i>Subdistrict</i>	Kakao/ <i>Cocoa</i>		Tebu/ <i>Sugar cane</i>	
	2021	2022 ^x	2021	2022 ^x
(1)	(10)	(11)	(12)	(13)
Pulau Sembilan	-
Pulau Laut Barat	-
Pulau Laut Tanjung Selayar	-
Pulau Laut Selatan	-
Pulau Laut Kepulauan	2
Pulau Laut Timur	2
Pulau Sebuk	-
Pulau Laut Utara	20
Pulau Laut Tengah	25
Pulau Laut Sigam	-
Kelumpang Selatan	-
Kelumpang Hilir	5
Kelumpang Hulu	70
Hampang	23
Sungai Durian	3
Kelumpang Tengah	24
Kelumpang Barat	-
Kelumpang Utara	-
Pamakan Selatan	-
Sampanahan	-
Pamakan Utara	45
Pamakan Barat	-
Kabupaten Kotabaru	219	56

Lanjutan Tabel/Continued Table 5.2.1

Kecamatan Subdistrict	Teh/Tea		Tembakau/Tobacco	
	2021	2022 ^x	2021	2022 ^x
(1)	(14)	(15)	(16)	(17)
Pulau Sembilan
Pulau Laut Barat
Pulau Laut Tanjung Selayar
Pulau Laut Selatan
Pulau Laut Kepulauan
Pulau Laut Timur
Pulau Sebuk
Pulau Laut Utara
Pulau Laut Tengah
Pulau Laut Sigam
Kelumpang Selatan
Kelumpang Hilir
Kelumpang Hulu
Hampang
Sungai Durian
Kelumpang Tengah
Kelumpang Barat
Kelumpang Utara
Pamakan Selatan
Sampanahan
Pamakan Utara
Pamakan Barat
Kabupaten Kotabaru

Catatan/Note: ...

Sumber/Source: Dinas Petanian Kabupaten Kotabaru

Tabel
Table 5.2.2

Produksi Perkebunan Menurut Kecamatan dan Jenis Tanaman di Kabupaten Kotabaru (ton), 2021 dan 2022
Production of Estates by Subdistrict and Type of Crops in Kotabaru Regency (ton), 2021 and 2022

Kecamatan Subdistrict	Kelapa Sawit/Oil Palm		Kelapa/Coconut	
	2021	2022 ^x	2021	2022 ^x
(1)	(2)	(3)	(4)	(5)
Pulau Sembilan
Pulau Laut Barat
Pulau Laut Tanjung Selayar
Pulau Laut Selatan
Pulau Laut Kepulauan
Pulau Laut Timur
Pulau Sebuku
Pulau Laut Utara
Pulau Laut Tengah
Pulau Laut Sigam
Kelumpang Selatan
Kelumpang Hilir
Kelumpang Hulu
Hampang
Sungai Durian
Kelumpang Tengah
Kelumpang Barat
Kelumpang Utara
Pamukan Selatan
Sampanahan
Pamukan Utara
Pamukan Barat
Kabupaten Kotabaru	373 315	77 016	2 743	2 165

Lanjutan Tabel/*Continued Table* 5.2.2

Kecamatan <i>Subdistrict</i>	Karet/ <i>Rubber</i>		Kopi/ <i>Coffee</i>	
	2021	2022 ^x	2021	2022 ^x
(1)	(6)	(7)	(8)	(9)
Pulau Sembilan
Pulau Laut Barat
Pulau Laut Tanjung Selayar
Pulau Laut Selatan
Pulau Laut Kepulauan
Pulau Laut Timur
Pulau Sebuku
Pulau Laut Utara
Pulau Laut Tengah
Pulau Laut Sigam
Kelumpang Selatan
Kelumpang Hilir
Kelumpang Hulu
Hampang
Sungai Durian
Kelumpang Tengah
Kelumpang Barat
Kelumpang Utara
Pamukan Selatan
Sampanahan
Pamukan Utara
Pamukan Barat
Kabupaten Kotabaru	5 731	4 193	26	2

Lanjutan Tabel/*Continued Table* 5.2.2

Kecamatan <i>Subdistrict</i>	Kakao/ <i>Cocoa</i>		Tebu/ <i>Sugar cane</i>	
	2021	2022 ^x	2021	2022 ^x
(1)	(10)	(11)	(12)	(13)
Pulau Sembilan
Pulau Laut Barat
Pulau Laut Tanjung Selayar
Pulau Laut Selatan
Pulau Laut Kepulauan
Pulau Laut Timur
Pulau Sebuku
Pulau Laut Utara
Pulau Laut Tengah
Pulau Laut Sigam
Kelumpang Selatan
Kelumpang Hilir
Kelumpang Hulu
Hampang
Sungai Durian
Kelumpang Tengah
Kelumpang Barat
Kelumpang Utara
Pamukan Selatan
Sampanahan
Pamukan Utara
Pamukan Barat
Kabupaten Kotabaru	1	3

Lanjutan Tabel/*Continued Table* 5.2.2

Kecamatan <i>Subdistrict</i>	Teh/ <i>Tea</i>		Tembakau/ <i>Tobacco</i>	
	2021	2022 ^x	2021	2022 ^x
(1)	(14)	(15)	(16)	(17)
Pulau Sembilan
Pulau Laut Barat
Pulau Laut Tanjung Selayar
Pulau Laut Selatan
Pulau Laut Kepulauan
Pulau Laut Timur
Pulau Sebuku
Pulau Laut Utara
Pulau Laut Tengah
Pulau Laut Sigam
Kelumpang Selatan
Kelumpang Hilir
Kelumpang Hulu
Hampang
Sungai Durian
Kelumpang Tengah
Kelumpang Barat
Kelumpang Utara
Pamukan Selatan
Sampanahan
Pamukan Utara
Pamukan Barat
Kabupaten Kotabaru

Catatan/*Note*: ...

Sumber/*Source*: Dinas Petanian Kabupaten Kotabaru

Tabel
Table 5.2.3

Luas Areal Tanaman Perkebunan Rakyat Menurut Jenis Tanaman di Kabupaten Kotabaru (ha), 2018–2022
Planted Area of Estate Crops by Type of Crops in Kotabaru Regency (ha), 2018–2022

Jenis Tanaman <i>Kind of Plants</i>	2018	2019	2020	2021	2022 ^x
(1)	(2)	(3)	(4)	(5)	(6)
Tanaman Tahunan Perennial Crops					
Karet/ <i>Rubber</i>	9 991	10 117	9 876
Kelapa/ <i>Coconut</i>	4 974	4 981	4 901
Kelapa sawit/ <i>Oil palm</i>	32 309	31 901	32 307
Kopi/ <i>Coffee</i>	357	373	98
Kakao/ <i>Cocoa</i>	219	219	56
Teh/ <i>Tea</i>
Jambu mete/ <i>Cashew nut</i>
Pala/ <i>Nutmeg</i>
Lada/ <i>Pepper</i>	217	201	175
Tanaman Semusim Seasonal Crops					
Tebu/ <i>Sugar cane</i>
Tembakau/ <i>Tobacco</i>
Nilam/ <i>Patchouli</i>

Catatan/Note:

Sumber/Source:

Tabel
Table 5.2.4

Produksi Perkebunan Rakyat Menurut Jenis Tanaman di Kabupaten Kotabaru (ton), 2018–2022
Production of Estates by Type of Crops in Kotabaru Regency (ton), 2018–2022

Jenis Tanaman <i>Kind of Plants</i>	2018	2019	2020	2021	2022 ^x
(1)	(2)	(3)	(4)	(5)	(6)
Tanaman Tahunan Perennial Crops					
Karet/ <i>Rubber</i>	5 653	2 165	5 731
Kelapa/ <i>Coconut</i>	8 054	2 743	2 165
Kelapa sawit/ <i>Oil palm</i>	80 593	373 315	77 016
Kopi/ <i>Coffee</i>	147	26	2
Kakao/ <i>Cocoa</i>	41	1	3
Teh/ <i>Tea</i>
Jambu mete/ <i>Cashew nut</i>
Pala/ <i>Nutmeg</i>
Lada/ <i>Pepper</i>	90	74	88
Tanaman Semusim Seasonal Crops					
Tebu/ <i>Sugar cane</i>
Tembakau/ <i>Tobacco</i>
Nilam/ <i>Patchouli</i>

Catatan/Note:

Sumber/Source: Dinas Petanian Kabupaten Kotabaru

5.3 PERIKANAN FISHERY

Tabel 5.3.1 Jumlah Rumah Tangga Perikanan Tangkap Menurut Kecamatan dan Subsektor di Kabupaten kotabaru, 2021 dan 2022
Number of Fish Capture Households by Subdistrict and Subsector in Kotabaru Regency, 2021 and 20232

Kecamatan Subdistrict	Perikanan Laut/ Marine Fisheries		Perairan Umum/ Inland Water		Jumlah/Total	
	2021	2022 ^x	2021	2022 ^x	2021	2022 ^x
(1)	(2)	(3)	(4)	(5)	(6)	(7)
Pulau Sembilan	897	897	-	-	897	897
Pulau Laut Barat	380	380	32	32	412	412
Pulau Laut Tanjung Selayar	681	681	-	-	681	681
Pulau Laut Selatan	706	706	49	49	755	755
Pulau Laut Kepulauan	975	998	-	-	975	998
Pulau Laut Timur	619	766	54	54	673	820
Pulau Sebuku	748	748	33	33	781	781
Pulau Laut Utara	1 516	2 796	70	70	1 586	2 866
Pulau Laut Tengah	544	544	225	225	769	769
Pulau Laut Sigam	-	799	-	-	-	799
Kelumpang Selatan	351	351	-	-	351	351
Kelumpang Hilir	85	90	15	15	100	105
Kelumpang Hulu	130	130	100	100	230	230
Hampang	76	76	50	50	126	126
Sungai Durian	-	-	15	15	15	15
Kelumpang Tengah	41	41	10	10	51	51
Kelumpang Barat	329	334	191	191	520	525
Kelumpang Utara	290	290	10	10	300	300
Pamakan Selatan	583	890	24	24	607	914
Sampanahan	502	502	34	34	536	536
Pamakan Utara	-	46	67	67	67	113
Pamakan Barat	-	20	42	42	42	62
Kabupaten Kotabaru	9 453	12 085	1 021	1 021	10 474	13 106

Catatan/Note:

Sumber/Source: Dinas Perikanan Kabupaten Kotabaru/ Fisheries Service of Kotabaru Regency

Tabel
Table 5.3.2

Produksi Perikanan Tangkap Menurut Kecamatan dan Subsektor di Kabupaten Kotabaru (Ton), 2021 dan 2022
Production of Fish Capture by Subdistrict and Subsector in Kotabaru Regency (ton), 2021 and 2022

Kecamatan Subdistrict	Perikanan Laut/ Marine Fisheries		Perairan Umum/Inland Water		Jumlah/Total	
	2021	2022 ^x	2021	2022 ^x	2021	2022 ^x
(1)	(2)	(3)	(4)	(5)	(6)	(7)
Pulau Sembilan	17 823	10 252	-	-	17 823	10 252
Pulau Laut Barat	4 017	4 741	133	261	4 150	5 002
Pulau Laut Tanjung Selayar	1 911	3 761	-	-	1 911	3 761
Pulau Laut Selatan	5 038	4 026	371	77	5 409	4 102
Pulau Laut Kepulauan	2 427	3 389	-	-	2 427	3 389
Pulau Laut Timur	2 661	3 006	104	293	2 765	3 299
Pulau Sebuku	2 302	3 715	67	110	2 369	3 825
Pulau Laut Utara	16 865	15 879	605	275	17 469	16 153
Pulau Laut Tengah	1 321	1 708	1 462	950	2 784	2 658
Pulau Laut Sigam	-	1 344	-	-	-	1 344
Kelumpang Selatan	1 245	2 614	-	-	1 245	2 614
Kelumpang Hilir	216	300	5	60	221	360
Kelumpang Hulu	225	395	558	392	782	786
Hampang	13	14	251	475	263	489
Sungai Durian	-	-	122	238	122	238
Kelumpang Tengah	113	-	49	251	162	251
Kelumpang Barat	2 116	2 921	1 348	1 081	3 464	4 003
Kelumpang Utara	1 862	1 447	63	110	1 925	1 557
Pamakan Selatan	1 998	2 424	17	262	2 015	2 687
Sampanahan	2 831	2 912	332	283	3 162	3 195
Pamakan Utara	-	601	471	608	471	1 209
Pamakan Barat	-	105	257	491	257	596
Kabupaten Kotabaru	64 984	65 554	6 213	6 216	71 197	71 769

Catatan/Note:

Sumber/Source: Dinas Perikanan Kabupaten Kotabaru/ Fisheries Service of Kotabaru Regency

Tabel
Table 5.3.3**Jumlah Rumah Tangga Perikanan Budidaya Menurut Kecamatan dan Jenis Budidaya di Kabupaten Kotabaru, 2022**
Number of Aquaculture Household by Subdistrict and Type of Aquaculture in Koabaru Regency, 2022

Kecamatan Subdistrict	Budidaya Laut/ Marine Culture	Tambak/Brackish Water Pond	Kolam/Fresh Water Pond	Keramba/Cage
(1)	(2)	(3)	(4)	(5)
Pulau Sembilan	-	-	-	-
Pulau Laut Barat	22	3	14	-
Pulau Laut Tanjung Selayar	44	3	49	-
Pulau Laut Selatan	6	-	-	-
Pulau Laut Kepulauan	5	-	20	-
Pulau Laut Timur	-	234	50	-
Pulau Sebuku	-	-	-	-
Pulau Laut Utara	-	103	90	-
Pulau Laut Tengah	-	129	44	-
Pulau Laut Sigam	-	5	2	-
Kelumpang Selatan	-	200	66	-
Kelumpang Hilir	-	120	59	-
Kelumpang Hulu	-	30	9	-
Hampang	-	-	-	-
Sungai Durian	-	-	-	-
Kelumpang Tengah	-	-	20	-
Kelumpang Barat	6	13	14	-
Kelumpang Utara	-	-	-	-
Pamukan Selatan	-	226	8	-
Sampanahan	-	452	15	-
Pamukan Utara	-	-	-	-
Pamukan Barat	-	-	-	-
Kabupaten Kotabaru	83	1 518	460	-

Lanjutan Tabel/Continued Table 5.3.3

Kecamatan Subdistrict	Jaring Apung/ Floating Cage Net	Sawah/Paddy Field	Jumlah/Total
(1)	(6)	(7)	(8)
Pulau Sembilan	2	-	2
Pulau Laut Barat	-	-	39
Pulau Laut Tanjung Selayar	66	-	162
Pulau Laut Selatan	-	-	6
Pulau Laut Kepulauan	-	-	25
Pulau Laut Timur	-	-	284
Pulau Sebuk	-	-	-
Pulau Laut Utara	-	-	193
Pulau Laut Tengah	-	-	173
Pulau Laut Sigam	-	-	-
Kelumpang Selatan	-	-	266
Kelumpang Hilir	-	-	179
Kelumpang Hulu	-	-	39
Hampang	-	-	-
Sungai Durian	-	-	-
Kelumpang Tengah	-	-	20
Kelumpang Barat	4	-	37
Kelumpang Utara	-	-	-
Pamukan Selatan	-	-	234
Sampanahan	-	-	467
Pamukan Utara	-	-	-
Pamukan Barat	-	-	-
Kabupaten Kotabaru	72	-	2 126

Catatan/Note: ...

Sumber/Source: Dinas Perikanan Kabupaten Kotabaru/ Fisheries Service of Kotabaru Regency

Tabel 5.3.4 **Produksi Perikanan Menurut Kecamatan dan Subsektor di Kabupaten Kotabaru, 2022**
Production of Fish Capture by Subdistrict and Subsector in Kotabaru Regency (ton), 2022

Kecamatan Subdistrict	Budidaya Laut/ Marine Culture	Tambak/Brackish Water Pond	Kolam/Fresh Water Pond	Keramba/Cage
(1)	(2)	(3)	(4)	(5)
Pulau Sembilan	-	-	-	-
Pulau Laut Barat	-	5	16	-
Pulau Laut Tanjung Selayar	-	-	-	-
Pulau Laut Selatan	-	-	-	-
Pulau Laut Kepulauan	-	-	-	-
Pulau Laut Timur	-	2 177	118	-
Pulau Sebuku	-	-	-	-
Pulau Laut Utara	-	181	17	-
Pulau Laut Tengah	-	263	-	-
Pulau Laut Sigam	-	2	111	-
Kelumpang Selatan	-	971	5	-
Kelumpang Hilir	-	1 151	8	-
Kelumpang Hulu	-	3	36	-
Hampang	-	-	-	-
Sungai Durian	-	-	11	-
Kelumpang Tengah	-	-	-	-
Kelumpang Barat	-	6	12	-
Kelumpang Utara	-	-	-	-
Pamakan Selatan	-	8 438	23	-
Sampanahan	-	12 134	30	-
Pamakan Utara	-	-	-	-
Pamakan Barat	-	-	-	-
Kabupaten Kotabaru	-	25 331	386	-

Lanjutan Tabel/Continued Table 5.3.4

Kecamatan Subdistrict	Jaring Apung/ Floating Cage Net	Sawah/Paddy Field	Jumlah/Total
(1)	(6)	(7)	(8)
Pulau Sembilan	1	-	1
Pulau Laut Barat	-	-	20
Pulau Laut Tanjung Selayar	-	-	-
Pulau Laut Selatan	-	-	-
Pulau Laut Kepulauan	-	-	-
Pulau Laut Timur	-	-	2 295
Pulau Sebuku	-	-	-
Pulau Laut Utara	-	-	198
Pulau Laut Tengah	-	-	263
Pulau Laut Sigam	-	-	113
Kelumpang Selatan	-	-	976
Kelumpang Hilir	-	-	1 159
Kelumpang Hulu	-	-	39
Hampang	-	-	-
Sungai Durian	-	-	11
Kelumpang Tengah	-	-	-
Kelumpang Barat	1	-	19
Kelumpang Utara	-	-	-
Pamukan Selatan	-	-	8 461
Sampanahan	-	-	12 164
Pamukan Utara	-	-	-
Pamukan Barat	-	-	-
Kabupaten Kotabaru	2	-	25 718

Catatan/Note: ...

Sumber/Source: Dinas Perikanan Kabupaten Kotabaru/Fisheries Service of Kotabaru Regency

Tabel
Table 5.3.5**Banyaknya Perahu Perairan Umum Menurut Jenis Perahu Berdasarkan Kecamatan, 2022**
Number of Boat Open Water by Kind of Boat and District, 2022

Kecamatan Subdistrict	Perahu Tanpa Motor/ Nonpowered Boat	Perahu Motor Tempel/ OutBoard Motorboat	Kapal Motor/ Inboard Motorboat	Jumlah/Total
(1)	(2)	(3)	(4)	(5)
Pulau Sembilan	155	74	321	550
Pulau Laut Barat	43	110	116	269
Pulau Laut Tanjung Selayar	80	66	282	428
Pulau Laut Selatan	182	-	524	706
Pulau Laut Kepulauan	91	610	252	953
Pulau Laut Timur	47	25	547	619
Pulau Sebuku	10	123	550	683
Pulau Laut Utara	2	1 465	21	1 488
Pulau Laut Tengah	-	541	3	544
Pulau Laut Sigam	-	-	-	-
Kelumpang Selatan	15	130	206	351
Kelumpang Hilir	-	-	85	85
Kelumpang Hulu	13	60	57	130
Hampang	-	40	25	65
Sungai Durian	-	-	-	-
Kelumpang Tengah	26	-	-	26
Kelumpang Barat	25	275	-	300
Kelumpang Utara	-	290	-	290
Pamakan Selatan	25	515	43	583
Samparahan	-	502	-	502
Pamakan Utara	-	-	-	-
Pamakan Barat	-	-	-	-
Kabupaten Kotabaru	714	4 826	3 032	8 572

Catatan/Note:

Sumber/Source: Dinas Perikanan Kabupaten Kotabaru/ Fisheries Service of Kotabaru Regency

BAB

PERTAMBANGAN DAN
ENERGI

06

*MINING AND
ENERGY*

<https://kotabarukabpps.go.id>



PENJELASAN TEKNIS

1. Pelanggan adalah individu atau kelompok, baik rumah tangga, perusahaan atau institusi non profit yang membeli air bersih dari perusahaan air bersih.
2. Air disalurkan adalah volume air bersih dari perusahaan air bersih.

TECHNICAL NOTES

1. *Customers are individuals or groups, whether household, company or non-profit institutions that buy water supply from water supply establishment.*
2. *Distributed water is the volume of water supply from water supply establishment.*

<https://kotabarakab.bps.go.id>

ULASAN

Pembangkit tenaga listrik adalah usaha pembangkitan tenaga listrik dan pengoperasian fasilitas pembangkit yang menghasilkan energi listrik, yang berasal dari berbagai sumber energi, seperti tenaga air (hidroelektrik), batubara, gas (turbin gas), bahan bakar minyak, diesel dan energi yang dapat diperbaharui seperti tenaga surya, angin, arus laut, panas bumi (energi termal), tenaga nuklir dan lain-lain.

Distribusi tenaga listrik adalah usaha pengoperasian sistem distribusi atau usaha penyaluran tenaga listrik melalui jaringan tenaga listrik yang bertegangan menengah ke bawah (di bawah 35 kilovolt) sampai ke konsumen atau pelanggan termasuk dengan gardu-gardu distribusinya baik berasal dari produksi sendiri maupun dari produksi pihak lain.

Jumlah pelanggan listrik di Kabuapten Kotabaru tahun 2021 sebanyak 63.873 pelanggan. Jumlah tersebut naik sebanyak 4.500 pelanggan dari tahun 2020. Produksi listrik PT. PLN (Persero) pada cabang/ ranting PLN Kabupaten Kotabaru tahun 2021 sebesar 120.532.920 kilowatt-jam (kWh). Listrik terjual sebesar 114.690.554 kilowatt-jam (kWh). Sedangkan listrik yang diproduksi untuk memenuhi kebutuhan sendiri sebesar 658.077 kilowatt-jam (kWh).

DESCRIPTION

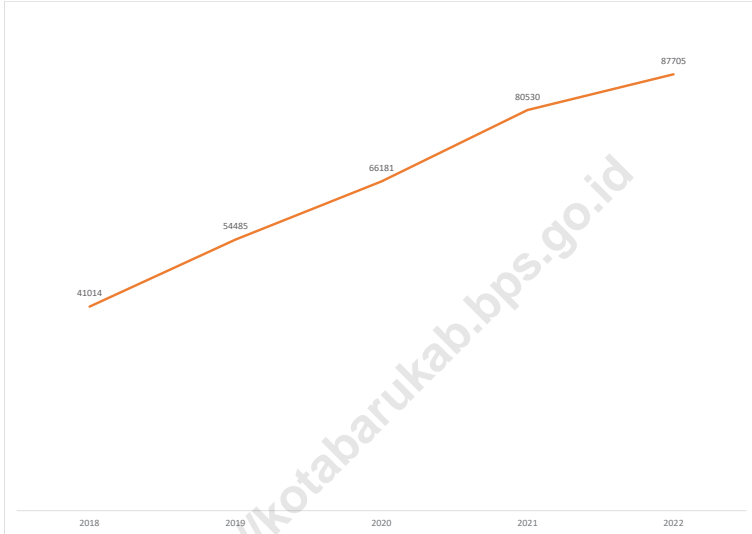
Electric power generation is the business of generating electricity and operating generating facilities that produce electrical energy, which comes from various energy sources, such as hydropower (hydroelectric), coal, gas (gas turbines), fuel oil, diesel and renewable energy such as solar power, wind, ocean currents, geothermal (thermal energy), nuclear power and others.

Electricity distribution is the business of operating the distribution system or the business of distributing electricity through the power grid with medium to lower voltage (below 35 kilovolts) to consumers or customers, including distribution substations, either from their own production or from other parties' production.

The number of electricity customers in Kotabaru Regency in 2021 was 63.873 customers. This number increased by 4,500 customers from 2020. The electricity production of PT. PLN (Persero) at the Kotabaru Regency PLN branch / branch in 2021 amounting to 120,532,920 kilowatt-hours (kWh). Electricity was sold for 114,690,554 kilowatt-hours (kWh). Meanwhile, the electricity produced to meet its own needs is 658,077 kilowatt-hours (kWh).

Gambar 6.1
Figures

**Jumlah Pelanggan Listrik di Kabupaten Kotabaru,
2018-2022**
*Number of Electricity Customers in Kotabaru Regency,
2018-2022*



Sumber/Source : PLN Cabang Kabupaten Kotabaru

Tabel
Table 6.1

Daya Terpasang, Produksi, dan Distribusi Listrik PT. PLN (Persero) pada Cabang/Ranting PLN Menurut Kecamatan di Kabupaten Kotabaru, 2022
Installed Electricity Power, Production, and Distribution of PT. PLN (Persero) at PLN Branch by Subdistrict in Kotabaru Regency, 2022

Kecamatan Subdistrict	Daya Terpasang Installed Electricity Power (KW)	Produksi Listrik Electricity Production (KWh)	Listrik Terjual Electricity Sold (KWh)	Dipakai Sendiri Own Used (KWh)	Susut/ Hilang Shrinkage/ Lost (KWh)
(1)	(2)	(3)	(4)	(5)	(6)
Pulau Sembilan
Pulau Laut Barat
Pulau Laut Tanjung Selayar
Pulau Laut Selatan
Pulau Laut Kepulauan
Pulau Laut Timur
Pulau Sebuk
Pulau Laut Utara
Pulau Laut Tengah
Pulau Laut Sigam
Kelumpang Selatan
Kelumpang Hilir
Kelumpang Hulu
Hampang
Sungai Durian
Kelumpang Tengah
Kelumpang Barat
Kelumpang Utara
Pamakan Selatan
Sampanahan
Pamakan Utara
Pamakan Barat
Kabupaten Kotabaru

Catatan/Note: ...

Sumber/Source: PLN Kabupaten Kotabaru

Tabel
Table 6.2**Jumlah Pelanggan Listrik Menurut Kecamatan di
Kabupaten Kotabaru, 2018–2022**
**Number of Electricity Customers by Subdistrict in Kotabaru
Regency, 2018–2022**

Kecamatan Subdistrict	2018	2019	2020	2021	2022
(1)	(2)	(3)	(4)	(5)	(6)
Pulau Sembilan	4	15	44	64	86
Pulau Laut Barat	1 305	1 535	1 753	2 133	2 348
Pulau Laut Tanjung Selayar	1 363	1 570	1 764	2 164	2 331
Pulau Laut Selatan	1 072	1 225	1 682	2 204	2 361
Pulau Laut Kepulauan	1 653	1 882	2 161	2 576	2 823
Pulau Laut Timur	1 236	1 765	2 517	3 420	4 063
Pulau Sebuku	1 383	1 575	1 757	1 960	2 093
Pulau Laut Utara	7 492	11 333	13 698	15 990	16 974
Pulau Laut Tengah	1 540	1 952	2 405	2 984	3 367
Pulau Laut Sigam	5 252	7 952	9 389	10 896	11 752
Kelumpang Selatan	1 994	2 267	2 476	2 666	2 776
Kelumpang Hilir	4 367	5 382	6 331	8 030	8 428
Kelumpang Hulu	2 057	2 697	3 518	4 324	4 964
Hampang	1 311	1 621	1 848	2 132	2 412
Sungai Durian	1 069	1 288	1 589	2 034	2 286
Kelumpang Tengah	2 514	3 032	3 419	3 804	3 983
Kelumpang Barat	814	990	1 218	1 890	2 116
Kelumpang Utara	1 018	1 646	1 734	1 896	1 950
Pamukan Selatan	950	1 211	2 034	2 565	2 882
Sampanahan	1 083	1 273	1 542	2 116	2 389
Pamukan Utara	474	923	1 691	2 735	2 941
Pamukan Barat	1 063	1 351	1 611	1 947	2 380
Kabupaten Kotabaru	41 014	54 485	66 181	80 530	87 705

Catatan/Note: ...

Sumber/Source: PLN Kabupaten Kotabaru

Tabel
Table 6.3**Jumlah Pelanggan dan Air yang Disalurkan Menurut Kecamatan di Kabupaten Kotabaru, 2022**
Number of Customers and Distributed Water by Subdistrict in Kotabaru Regency, 2022

Kecamatan Subdistrict	Pelanggan Number of Customers	Air Disalurkan Distributed Water (m ³)	Nilai Value (Rp)
(1)	(2)	(3)	(4)
Pulau Sembilan	-	-	-
Pulau Laut Barat	-	-	-
Pulau Laut Tanjung Selayar	-	-	-
Pulau Laut Selatan	-	-	-
Pulau Laut Kepulauan	-	-	-
Pulau Laut Timur	-	-	-
Pulau Sebuku	-	-	-
Pulau Laut Utara	9 910	2 653 760	13 773 842 800
Pulau Laut Tengah	-	-	-
Pulau Laut Sigam	5 321	1 386 101	7 103 432 600
Kelumpang Selatan	-	-	-
Kelumpang Hilir	1 603	459 513	2 507 790 700
Kelumpang Hulu	1 244	319 961	1 660 081 300
Hampang	-	-	-
Sungai Durian	661	164 065	847 337 600
Kelumpang Tengah	-	-	-
Kelumpang Barat	-	-	-
Kelumpang Utara	-	-	-
Pamukan Selatan	-	-	-
Sampanahan	-	-	-
Pamukan Utara	342	70 261	385 278 200
Pamukan Barat	1 268	315 350	1 678 108 500
Kabupaten Kotabaru	20 349	5 369 011	27 955 871 700

Catatan/Note: ...

Sumber/Source: PDAM Kotabaru

Tabel 6.4
Table


Jumlah Pelanggan Listrik Menurut Jenis Pelanggan di Kabupaten Kotabaru, 2018–2022
Number of Electricity Customers by Types of Customer in Kotabaru Regency, 2018–2022

Tahun Year	Pascabayar Postpaid	Prabayar Prepaid	Jumlah Total
(1)	(2)	(3)	(4)
2018	29 557	11 457	41 014
2019	36 206	18 279	54 485
2020	40 854	25 327	66 181
2021	47 500	33 030	80 530
2022	50 368	37 337	87 705

BAB PARIWISATA

07

TOURISM



<https://kotabarukabpps.org>

PENJELASAN TEKNIS**TECHNICAL NOTES**

- | | |
|---|---|
| <p>1. Wisatawan mancanegara (wisman) ialah setiap pengunjung yang mengunjungi suatu negara di luar tempat tinggalnya, didorong oleh satu atau beberapa keperluan tanpa bermaksud memperoleh penghasilan di tempat yang dikunjungi dan lamanya kunjungan tersebut tidak lebih dari satu tahun (12 bulan).</p> | <p>1. <i>An International Visitor is any person visiting a country other than his usual place of residence for any reason other than for earning income in the country visited, and the length of stay is no more than one year (12 months).</i></p> |
| <p>2. Rata-rata lama tinggal adalah rata-rata waktu tinggal wisatawan mancanegara di Indonesia untuk satu kali kunjungan.</p> | <p>2. <i>Average length of stay is the average stay duration of foreign visitor in Indonesia for one trip.</i></p> |
| <p>3. Usaha penyediaan akomodasi adalah usaha yang menyediakan pelayanan penginapan yang dapat dilengkapi dengan pelayanan pariwisata lainnya. Usaha penyediaan akomodasi dapat berupa hotel, vila, pondok wisata, bumi perkemahan, persinggahan karavan, dan akomodasi lainnya yang digunakan untuk tujuan pariwisata.</p> | <p>3. <i>The business of providing accommodation is a business that provides specialty services that can be equipped with other tourism services. It includes hotel, villa, cottage, camping, caravan stop, and other accommodation that are used for tourism purposes.</i></p> |
| <p>4. Hotel adalah penyediaan akomodasi secara harian berupa kamar-kamar di dalam satu bangunan yang dapat dilengkapi dengan jasa pelayanan makan dan minum, kegiatan hiburan dan atau fasilitas lainnya. Hotel terdiri dari hotel berbintang dan hotel non-bintang.</p> | <p>4. <i>Hotel is a daily supply of accommodation rooms within a building which can be equipped with eating and drinking services, entertainment activities and/or other facilities. Hotel consists of a classified hotel and a non-classified hotel.</i></p> |

ULASAN

Pada tahun 2021, jumlah wisatawan yang berkunjung ke Kabupaten Kotabaru sebanyak 479.189 pengunjung yang terdiri dari 89 pengunjung wisatawan mancanegara dan 479.100 pengunjung wisatawan nusantara/domestik. Apabila dibandingkan dengan tahun 2020, secara keseluruhan jumlah wisatawan yang berkunjung ke Kabupaten Kotabaru mengalami penurunan sebanyak 205.380 pengunjung.

Sepanjang tahun 2021, jumlah pengunjung tertinggi terjadi pada bulan Januari 2021 sebesar 83.642 pengunjung, sedangkan jumlah pengunjung terendah terjadi pada bulan April, Mei, dan Juni sebesar 0 pengunjung. Hal ini disebabkan karena adanya pandemi covid-19 yang mulai muncul pada pertengahan bulan Maret 2021.

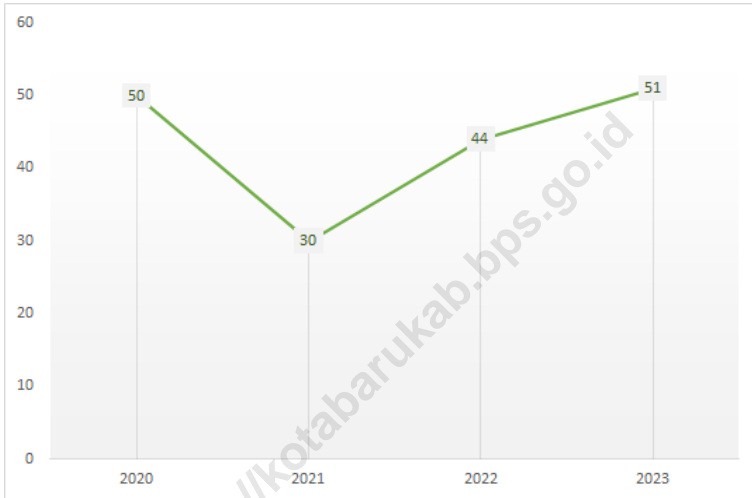
DESCRIPTION

In 2021, the number of tourists visiting Kotabaru Regency was 479,189 visitors consisting of 89 foreign tourists and 479,100 domestic / domestic tourists. When compared to 2020, the overall number of tourists visiting Kotabaru Regency has decreased by 205,380 visitors.

Throughout 2021, the highest number of visitors occurred in January 2021 with 83,642 visitors, while the lowest number of visitors occurred in April, May, and June with 0 visitors. This is due to the covid-19 pandemic which began to emerge in mid-March 2021.

Gambar 7.1
Figures

**Jumlah Rumah Makan/Restoran Menurut Kecamatan di
Kabupaten Kotabaru, 2019–2022**
*Number of Restaurants by Subdistrict in Kotabaru
Regency, 2019–2022*



Sumber/Source : Dinas Pariwisata Kabupaten Kotabaru

Tabel
Table 7.1**Jumlah Rumah Makan/Restoran Menurut Kecamatan di Kabupaten Kotabaru, 2019–2022**
Number of Restaurants by Subdistrict in Kotabaru Regency, 2019–2022

Kecamatan Subdistrict	2019	2020	2021	2022
(1)	(2)	(3)	(4)	(5)
Pulau Sembilan	...	-	-	-
Pulau Laut Barat	...	-	-	-
Pulau Laut Tanjung Selayar	...	-	-	-
Pulau Laut Selatan	...	-	-	-
Pulau Laut Kepulauan	...	-	-	-
Pulau Laut Timur	...	-	-	-
Pulau Sebuku	...	-	-	-
Pulau Laut Utara	...	26	35	37
Pulau Laut Tengah	...	4	4	4
Pulau Laut Sigam	...	-	-	3
Kelumpang Selatan	...	-	-	-
Kelumpang Hilir	...	-	-	-
Kelumpang Hulu	...	-	5	7
Hampang	...	-	-	-
Sungai Durian	...	-	-	-
Kelumpang Tengah	...	-	-	-
Kelumpang Barat	...	-	-	-
Kelumpang Utara	...	-	-	-
Pamukan Selatan	...	-	-	-
Sampanahan	...	-	-	-
Pamukan Utara	...	-	-	-
Pamukan Barat	...	-	-	-
Kabupaten Kotabaru	50	30	44	51

Catatan/Note: ...

Sumber/Source: Dinas Pariwisata, Pemuda, dan Olahraga Kabupaten Kotabaru

Tabel 7.2
Table

Jumlah Hotel dan Akomodasi Lainnya Menurut Klasifikasi di Kabupaten Kotabaru, 2016–2022
Number of Hotels dan Other Accomodations by Classification in Kotabaru Regency, 2016–2022

Tahun Years	Hotel/Hotels					Akomodasi Lainnya Other Accomodation
	Bintang 1 1 Star	Bintang 2 2 Star	Bintang 3 3 Star	Bintang 4 4 Star	Bintang 5 5 Star	
(1)	(2)	(3)	(4)	(5)		
2016	-	1	-	-	-	43
2017	-	1	-	-	-	38
2018	-	2	-	-	-	37
2019	-	2	-	-	-	38
2020	-	2	-	-	-	37
2021	-	2	-	-	-	37
2022	-	1	-	-	-	14

Catatan/Note: ...

Sumber/Source: Dinas Pariwisata, Pemuda, dan Olahraga Kabupaten Kotabaru

Tabel
Table 7.3

**Jumlah Wisatawan yang Berkunjung di Kabupaten
Kotabaru, 2018-2022**
*Number of Visiting Tourists in Kotabaru Regency, 2018–
2022*

Tahun Year	Mancanegara Abroad	Nusantara Domestic	Jumlah Total
(1)	(2)	(3)	(4)
2018	120	541 367	541 487
2019	128	684 441	684 569
2020	89	479 100	479 189
2021	41	654 399	654 440
2022	67	763 385	763 452

Catatan/Note: ...

Sumber/Source: Dinas Pariwisata, Pemuda, dan Olahraga Kabupaten Kotabaru

BAB

TRANSPORTASI
DAN KOMUNIKASI

08

*TRANSPORTATION AND
COMMUNICATION*

<https://kotabarukabooks.com>



PENJELASAN TEKNIS

1. Kendaraan bermotor adalah setiap kendaraan yang digerakkan oleh peralatan teknik yang ada pada kendaraan tersebut, biasanya digunakan untuk angkutan orang atau barang di atas jalan raya selain kendaraan yang berjalan di atas rel. Kendaraan bermotor yang dicatat adalah semua jenis kendaraan kecuali kendaraan bermotor TNI/Polri dan Korps Diplomatik.
2. Kantor Pos adalah tempat pemberi pelayanan komunikasi tertulis dan atau surat elektronik, layanan paket, layanan logistik, layanan transaksi keuangan, dan layanan keagenan pos untuk kepentingan umum. Rumah pos berfungsi sama seperti kantor pos dan kantor pos pembantu, bedanya rumah pos biasanya terletak di daerah terpencil.

TECHNICAL NOTES

1. *Motor vehicles are any kind of vehicles motorized by machine set up in those vehicles, they are usually used for transporting peoples or goods on roads except vehicles moving along a railway line. The data cover all kinds of motor vehicles except those belong to Indonesia Army Force Indonesian State Police and Diplomatic Corps.*
2. *Post Office is a service provider facility of written communication and or electronic mail, parcel service, logistics services, financial transaction services, and postal services to the public. Postal house has the same function as the post office and subsidiary of post office, the difference is that postal house is usually located in remote areas.*

ULASAN

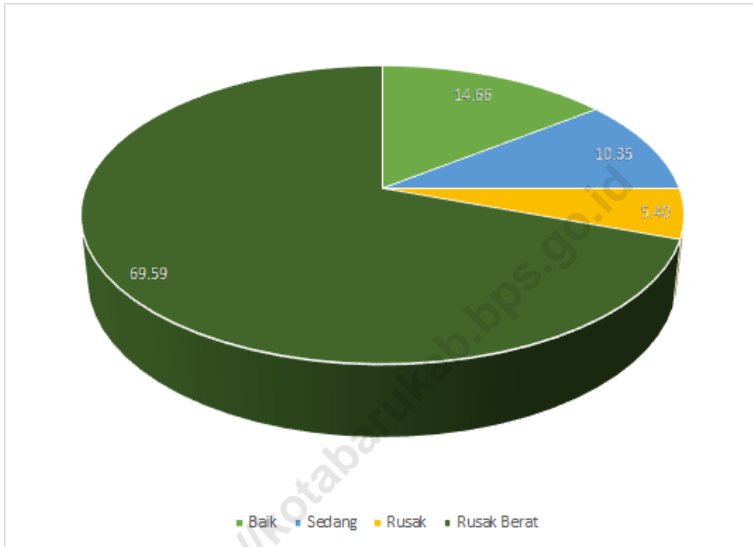
Panjang jalan Kabupaten Kotabaru mencapai 1.205,57 km. Panjang jalan tersebut merupakan kewenangan kabupaten. Apabila dilihat dari jenis permukaan jalan, sepanjang 413,53 km jalan dengan permukaan aspal, permukaan kerikil sepanjang 615,846 km, permukaan tanah sepanjang 115,608 km, dan permukaan lainnya sepanjang 60,589 km. Dilihat dari kondisi jalan, persentase jalan dengan kondisi rusak berat sebesar 69,59 persen, rusak sebesar 5,41 persen, baik sebesar 14,66 persen, dan dengan kondisi sedang sebesar 10,35 persen.

DESCRIPTION

The length of the road in Kotabaru Regency reaches 1.205,57 km. The length of the road is under the authority of the district. When viewed from the type of road surface, there are 413,53 km of road with asphalt surface, 615,846 km of gravel surface, 115,608 km of land surface, and 60,589 km of other surfaces. Judging from the road conditions, the percentage of roads with severe damage was 69,59 percent, 5,41 percent damaged, 14,66 percent good, and 10,35 percent moderate.

Gambar 8.1
Figures

Persentase Panjang Jalan Menurut Kondisi Jalan di Kabupaten Kotabaru, 2022
Percentage of Length of Roads by Condition of Road in Kotabaru Regency (km), 2022



Sumber/Source : Dinas PUPR Kabupaten Kotabaru

8.1 TRANSPORTASI TRANSPORTATION

Tabel 8.1.1 Panjang Jalan¹ Menurut Tingkat Kewenangan Pemerintahan di Kabupaten Kotabaru (km), 2020–2022
Table 8.1.1 Length of Roads¹ by Level of Government Authority in Kotabaru Regency (km), 2020–2022

Tingkat Kewenangan Pemerintahan Level of Government Authority	2020	2021	2022
(1)	(2)	(3)	(4)
Negara ² /State ²	140,67	140,67	140,67
Provinsi/Province	0	0	0
Kabupaten/Kota Regency/Municipality	1 205,57	1 205,57	12 05,57
Jumlah/Total	1 346,24	1 346,24	1 346,24

Catatan/Note: ¹ Data tidak termasuk panjang jalan tol/Excluding toll road

² Berdasarkan Keputusan Menteri Pekerjaan Umum dan Perumahan Rakyat No. 248/KPTS/M/2016/Based on Public Work and Public Housing Ministerial Decree No. 248/KPTS/M/2016

Sumber/Source: Dinas PUPR Kabupaten Kotabaru

Tabel 8.1.2 Panjang Jalan Menurut Jenis Permukaan Jalan di Kabupaten Kotabaru (km), 2020–2022
Table 8.1.2 Length of Roads by Type of Road Surface in Kotabaru Regency (km), 2020–2022

Jenis Permukaan Jalan Type of Road Surface	2020	2021	2022
(1)	(2)	(3)	(4)
Aspal/Paved	387,56	342,26	413,53
Kerikil/Gravel	449,67	735,06	615,85
Tanah/Soil	317,07	51,83	115,61
Lainnya/Others	51,28	76,42	60,59
Jumlah/Total	1 205,58	1 205,57	1 205,58

Catatan/Note: ...

Sumber/Source: Dinas PUPR Kabupaten Kotabaru

Tabel 8.1.3 Panjang Jalan Menurut Kondisi Jalan di Kabupaten Kotabaru (km), 2020–2022
Length of Roads by Condition of Roads in Kotabaru Regency (km), 2020–2022

Kondisi Jalan Condition of Roads	2020	2021	2022
(1)	(2)	(3)	(4)
Baik/Good	236,41	254,92	176,70
Sedang/Moderate	161,23	133,10	124,79
Rusak/Damage	327,89	566,91	65,17
Rusak Berat/Severely Damage	480,05	250,65	838,92
Jumlah/Total	1 205,58	1 205,58	1 205,58

Catatan/Note: ...

Sumber/Source: Dinas PUPR Kabupaten Kotabaru

8.2 KOMUNIKASI COMMUNICATION

Tabel 8.2.1 Jumlah Kantor Pos Pembantu Menurut Kecamatan di Kabupaten Kotabaru, 2019–2022
Number of Post Offices Subsidiaries by Subdistrict in Kotabaru Regency, 2019–2022

Kecamatan Subdistrict	2019	2020	2021	2022
(1)	(2)	(3)	(4)	(5)
Pulau Sembilan	-	-	-	-
Pulau Laut Barat	-	-	-	-
Pulau Laut Tanjung Selayar	-	-	-	-
Pulau Laut Selatan	-	-	-	-
Pulau Laut Kepulauan	-	-	-	-
Pulau Laut Timur	1	1	1	1
Pulau Sebuku	-	-	-	-
Pulau Laut Utara	2	2	2	1
Pulau Laut Tengah	-	-	-	-
Pulau Laut Sigam	-	-	-	1
Kelumpang Selatan	1	1	1	1
Kelumpang Hilir	1	1	1	1
Kelumpang Hulu	1	1	1	1
Hampang	-	-	-	-
Sungai Durian	-	-	-	-
Kelumpang Tengah	1	1	1	1
Kelumpang Barat	-	-	-	-
Kelumpang Utara	-	-	-	-
Pamakan Selatan	1	1	1	1
Sampanahan	-	-	-	-
Pamakan Utara	-	-	-	-
Pamakan Barat	1	1	1	1
Kabupaten Kotabaru	9	9	9	9

Catatan/Note: ...

Sumber/Source: Kantor POS Kabupaten Kotabaru

BAB

PERBANGKAN, KOPERASI
DAN HARGA-HARGA

09

*BANKING, COOPERATIVE
AND PRICES*



PENJELASAN TEKNIS

1. Koperasi adalah badan usaha yang beranggotakan orang seorang atau badan hukum koperasi dengan melandaskan kegiatannya berdasarkan prinsip koperasi sekaligus sebagai gerakan ekonomi rakyat yang berdasar atas asas kekeluargaan.
2. Indeks Harga Konsumen (IHK) adalah Indeks yang menghitung rata-rata perubahan harga dari suatu paket barang dan jasa yang dikonsumsi oleh rumah tangga dalam kurun waktu tertentu. IHK merupakan indikator yang digunakan untuk mengukur tingkat inflasi. Perubahan IHK dari waktu ke waktu menggambarkan tingkat kenaikan (inflasi) atau tingkat penurunan (deflasi) dari barang dan jasa.
3. Inflasi adalah kecenderungan naiknya harga barang dan jasa pada umumnya yang berlangsung secara terus menerus. Jika harga barang dan jasa di dalam negeri meningkat, maka inflasi mengalami kenaikan. Naiknya harga barang dan jasa tersebut menyebabkan turunnya nilai uang. Dengan demikian, inflasi dapat juga diartikan sebagai penurunan nilai uang terhadap nilai barang dan jasa secara umum.

TECHNICAL NOTES

1. *Cooperative is an establishment that its members are people or establishments with legal status of cooperative and its activities based on people economic movement.*
2. *The Consumer Price Index (CPI) is an index that calculates the average price change of a package of goods and services consumed by a household in a certain period of time. CPI is an indicator used to measure the inflation rate. Changes in the CPI from time to time reflect the rate of increase (inflation) or rate of decline (deflation) of goods and services.*
3. *Inflation is a tendency to increase prices of goods and services in general which takes place continuously. If the price of goods and services in the country increases, inflation will increase. Rising prices of goods and services cause a decrease in the value of money. Thus, inflation can also be interpreted as a decrease in the value of money against the value of goods and services in general.*

ULASAN

Berdasarkan data dari Dinas Koperasi, perindustrian, dan Perdagangan Kabupaten Kotabaru, terdapat peningkatan jumlah koperasi aktif dari tahun 2021 sejumlah 203 koperasi aktif menjadi 210 koperasi aktif di tahun 2022. Jumlah koperasi aktif terbanyak ada di Kecamatan Pulau Laut Utara yaitu sebanyak 62 koperasi aktif.

DESCRIPTION

Based on data from the Kotabaru Regency Office of Cooperatives, Industry and Trade, there has been an increase in the number of active cooperatives from 203 active cooperatives in 2021 to 210 active cooperatives in 2022. The highest number of active cooperatives is in Pulau Laut Utara District, namely 62 active cooperatives.

<https://kotabarukab.bps.go.id>

Tabel 9.1 Jumlah Koperasi Aktif Menurut Kecamatan di Kabupaten/Kotabaru, 2019–2022
Number of Active Cooperative by Subdistrict in Kotabaru Regency, 2019–2022

Kecamatan Subdistrict	2019	2020	2021	2022
(1)	(2)	(3)	(4)	(5)
Pulau Sembilan	-	-	3	3
Pulau Laut Barat	3	3	6	6
Pulau Laut Tanjung Selayar	-	-	4	4
Pulau Laut Selatan	4	4	6	6
Pulau Laut Kepulauan	-	-	1	1
Pulau Laut Timur	6	6	9	9
Pulau Sebuku	1	1	4	5
Pulau Laut Utara	37	37	62	62
Pulau Laut Tengah	3	4	6	6
Pulau Laut Sigam	0	1
Kelumpang Selatan	3	3	4	4
Kelumpang Hilir	8	8	14	14
Kelumpang Hulu	7	8	13	14
Hampang	6	6	12	13
Sungai Durian	4	6	9	10
Kelumpang Tengah	4	4	15	15
Kelumpang Barat	2	3	7	8
Kelumpang Utara	-	-	4	4
Pamakan Selatan	2	2	8	9
Sampanahan	5	5	11	11
Pamakan Utara	1	1	2	2
Pamakan Barat	3	3	3	3
Kabupaten Kotabaru	99	104	203	210

Catatan/Note: ...

Sumber/Source: Dinas Koperasi, Perindustrian, dan Perdagangan Kabupaten Kotabaru/Cooperatives, Industry, and Trade Services Of Kotabaru Regency

Tabel
Table 9.2**Jumlah Koperasi Menurut Jenis Koperasi dan Kecamatan di Kabupaten Kotabaru, 2022**
Number of Cooperative by Kind of Cooperative and Subdistrict in Kotabaru Regency, 2022

Kecamatan Subdistrict	Jenis Koperasi/ Kind of Cooperative ¹					Jumlah Total
	KUD	KPRI	KOPKAR	KOPPAS	Lainnya Other	
(1)	(2)	(3)	(4)	(5)	(6)	(7)
Pulau Sembilan	3	0	0	0	0	3
Pulau Laut Barat	1	0	2	0	3	6
Pulau Laut Tanjung Selayar	2	0	0	0	2	4
Pulau Laut Selatan	1	0	0	0	5	6
Pulau Laut Kepulauan	0	0	0	0	1	1
Pulau Laut Timur	4	0	1	0	4	9
Pulau Sebuk	1	0	2	0	2	5
Pulau Laut Utara	4	0	5	0	53	62
Pulau Laut Tengah	1	0	1	0	4	6
Pulau Laut Sigam	0	0	0	0	1	1
Kelumpang Selatan	3	0	0	0	1	4
Kelumpang Hilir	2	0	4	1	7	14
Kelumpang Hulu	5	0	2	0	7	14
Hampang	4	0	0	0	9	13
Sungai Durian	2	0	0	0	8	10
Kelumpang Tengah	8	0	1	0	6	15
Kelumpang Barat	2	0	0	0	6	8
Kelumpang Utara	2	0	1	0	1	4
Pamakan Selatan	3	0	1	0	5	9
Sampanahan	7	0	1	0	3	11
Pamakan Utara	1	0	0	0	1	2
Pamakan Barat	1	0	1	0	1	3
Kabupaten Kotabaru	57	0	22	1	130	210

Catatan/Note: ...

Sumber/Source: Dinas Koperasi, Perindustrian, dan Perdagangan

Tabel
Table 9.3**Indeks Harga Konsumen per Bulan Menurut Kelompok Pengeluaran (2018=100) di Kabupaten Kotabaru 2022**
Consumer Price Index per Month by Expenditure Group (2018=100) in Kotabaru Regency, 2022

Bulan Month	Makanan, Minuman dan Tembakau Food, Beverages and Tobacco	Pakaian dan Alas Kaki Clothing and Footwear	Perumahan, Air, Listrik, dan Bahan Bakar Rumah Tangga Housing, Water, Electricity, and Household Fuels
(1)	(2)	(3)	(4)
Januari/January	118,93	120,04	103,43
Februari/February	118,63	121,19	103,61
Maret/March	118,06	121,9	105,06
April/April	119,83	122,54	105,88
Mei/May	121,89	122,54	106,55
Juni/June	124,95	122,69	106,95
Juli/July	125,91	122,91	107,75
Agustus/August	124,19	123,34	109,44
September/September	123,25	123,37	109,74
Oktober/October	123,34	123,37	109,67
November/November	124,07	124,13	109,67
Desember/December	125,62	124,52	109,67

Lanjutan Tabel/*Continued Table 9.3*

Bulan <i>Month</i>	Perlengkapan, Peralatan, dan Pemeliharaan Rutin Rumah Tangga <i>Furnishing, Household Equipment and Routine Household Maintenance</i>	Kesehatan <i>Health</i>	Transportasi <i>Transport</i>
(1)	(5)	(6)	(7)
Januari/ <i>January</i>	111,48	104,39	105,81
Februari/ <i>February</i>	112,63	104,43	104,88
Maret/ <i>March</i>	113,44	104,43	111,57
April/ <i>April</i>	115,58	104,43	112,32
Mei/ <i>May</i>	115,75	105,14	117,22
Juni/ <i>June</i>	116,78	105,14	118,76
Juli/ <i>July</i>	116,85	105,14	124,37
Agustus/ <i>August</i>	118,01	106,82	126,03
September/ <i>September</i>	118,92	106,82	134,38
Oktober/ <i>October</i>	118,98	106,82	134,74
November/ <i>November</i>	118,68	106,82	135,02
Desember/ <i>December</i>	119,07	106,89	135,04

Lanjutan Tabel/*Continued Table* 9.3

Bulan Month	Informasi, Komunikasi, dan Jasa Keuangan Information, Communication and Financial Services	Rekreasi, Olahraga, dan Budaya Recreation, Sport, and Culture	Pendidikan Education
(1)	(8)	(9)	(10)
Januari/ <i>January</i>	98,43	105,17	101,67
Februari/ <i>February</i>	98,43	105,17	101,67
Maret/ <i>March</i>	98,67	107,3	102,64
April/ <i>April</i>	98,67	107,37	102,64
Mei/ <i>May</i>	98,67	107,37	102,64
Juni/ <i>June</i>	98,67	107,37	105,08
Juli/ <i>July</i>	98,67	107,37	105,08
Agustus/ <i>August</i>	98,51	110,85	105,08
September/ <i>September</i>	98,51	112,04	105,08
Oktober/ <i>October</i>	98,51	112,51	105,08
November/ <i>November</i>	98,27	112,83	105,08
Desember/ <i>December</i>	98,27	113,19	105,08

Lanjutan Tabel/*Continued Table 9.3*

Bulan Month	Penyediaan Makanan dan Minuman/Restoran Food and Beverage Services/Restaurant	Perawatan Pribadi dan Jasa Lainnya Personal Care and Other Services	Umum General
(1)	(11)	(12)	(13)
Januari/ <i>January</i>	106,27	120,17	111,31
Februari/ <i>February</i>	106,27	120,64	111,27
Maret/ <i>March</i>	106,27	123,03	112,45
April/ <i>April</i>	106,27	123,38	113,46
Mei/ <i>May</i>	106,27	122,19	114,86
Juni/ <i>June</i>	106,27	124	116,38
Juli/ <i>July</i>	106,44	124,34	117,62
Agustus/ <i>August</i>	107,24	124,34	117,77
September/ <i>September</i>	107,89	124,12	118,63
Oktober/ <i>October</i>	107,89	123,73	118,68
November/ <i>November</i>	109,61	123,91	119,14
Desember/ <i>December</i>	110,39	124,82	119,83

Catatan/*Note*: ...Sumber/*Source*: BPS, Survei Harga Konsumen/*BPS-Statistics Indonesia, Consumer Price Survey*

Tabel
Table 9.4**Laju Inflasi Bulanan Menurut Kelompok Pengeluaran
(2018=100) di Kabupaten Kotabaru, 2022**
**Monthly Inflation Rate by Expenditure Group (2018=100) in
Kotabaru Regency, 2022**

Bulan Month	Makanan, Minuman dan Tembakau Food, Beverages and Tobacco	Pakaian dan Alas Kaki Clothing and Footwear	Perumahan, Air, Listrik, dan Bahan Bakar Rumah Tangga Housing, Water, Electricity, and Household Fuels
(1)	(2)	(3)	(4)
Januari/January	2,15	-0,07	0,14
Februari/February	-0,25	0,96	0,17
Maret/March	-0,48	0,59	1,4
April/April	1,5	0,53	0,78
Mei/May	1,72	0	0,63
Juni/June	2,51	0,12	0,38
Juli/July	0,77	0,18	0,75
Agustus/August	-1,37	0,35	1,57
September/September	-0,76	0,02	0,27
Oktober/October	0,07	0	-0,06
November/November	0,59	0,62	0
Desember/December	1,25	0,31	0

Lanjutan Tabel/*Continued Table 9.4*

Bulan <i>Month</i>	Perlengkapan, Peralatan, dan Pemeliharaan Rutin Rumah Tangga <i>Furnishing, Household Equipment and Routine Household Maintenance</i>	Kesehatan <i>Health</i>	Transportasi <i>Transport</i>
(1)	(5)	(6)	(7)
Januari/ <i>January</i>	-0,04	0	1,17
Februari/ <i>February</i>	1,03	0,04	-0,88
Maret/ <i>March</i>	0,72	0	6,38
April/ <i>April</i>	1,89	0	0,67
Mei/ <i>May</i>	0,15	0,68	4,36
Juni/ <i>June</i>	0,89	0	1,31
Juli/ <i>July</i>	0,06	0	4,72
Agustus/ <i>August</i>	0,99	1,6	1,33
September/ <i>September</i>	0,77	0	6,63
Oktober/ <i>October</i>	0,05	0	0,27
November/ <i>November</i>	-0,25	0	0,21
Desember/ <i>December</i>	0,33	0,07	0,01

Lanjutan Tabel/*Continued Table 9.4*

Bulan Month	Informasi, Komunikasi, dan Jasa Keuangan Information, Communication and Financial Services	Rekreasi, Olahraga, dan Budaya Recreation, Sport, and Culture	Pendidikan Education
(1)	(8)	(9)	(10)
Januari/ <i>January</i>	-0,4	0	0
Februari/ <i>February</i>	0	0	0
Maret/ <i>March</i>	0,24	2,03	0,95
April/ <i>April</i>	0	0,07	0
Mei/ <i>May</i>	0	0	0
Juni/ <i>June</i>	0	0	2,38
Juli/ <i>July</i>	0	0	0
Agustus/ <i>August</i>	-0,16	3,24	0
September/ <i>September</i>	0	1,07	0
Oktober/ <i>October</i>	0	0,42	0
November/ <i>November</i>	-0,24	0,28	0
Desember/ <i>December</i>	0	0,32	0

Lanjutan Tabel/Continued Table 9.4

Bulan Month	Penyediaan Makanan dan Minuman/Restoran Food and Beverage Services/Restaurant	Perawatan Pribadi dan Jasa Lainnya Personal Care and Other Services	Umum General
(1)	(11)	(12)	(13)
Januari/January	0	0,09	0,92
Februari/February	0	0,39	-0,04
Maret/March	0	1,98	1,04
April/April	0	0,28	0,9
Mei/May	0	-0,96	1,23
Juni/June	0	1,48	1,32
Juli/July	0,16	0,27	1,07
Agustus/August	0,75	0	0,13
September/September	0,61	-0,18	0,73
Oktober/October	0	-0,31	0,04
November/November	1,59	0,15	0,39
Desember/December	0,71	0,73	0,58

Catatan/Note: ...

Sumber/Source: BPS, Survei Harga Konsumen/BPS-Statistics Indonesia, Consumer Price Survey

BAB PENGELUARAN 10 PENDUDUK

*POPULATION
EXPENDITURE*



PENJELASAN TEKNIS

1. Pengeluaran per kapita adalah biaya yang dikeluarkan untuk konsumsi semua anggota rumah tangga selama sebulan dibagi dengan banyaknya anggota rumah tangga yang telah disesuaikan dengan paritas daya beli.
2. Rata-rata pengeluaran per kapita sebulan adalah biaya yang dikeluarkan untuk konsumsi semua anggota rumah tangga selama sebulan dibagi dengan banyaknya anggota rumah tangga. Pengeluaran untuk konsumsi makanan dihitung selama seminggu terakhir, sedangkan konsumsi bukan makanan dihitung sebulan dan setahun terakhir. Baik konsumsi makanan maupun bukan makanan selanjutnya dikonversikan ke dalam pengeluaran rata-rata sebulan.

TECHNICAL NOTES

1. *Per capita expenditure is the cost incurred for the consumption of all household members for a month divided by the number of household members that have been adjusted to purchasing power parity.*
2. *Average per capita expenditure per month is the cost incurred for the consumption of all household members for a month divided by the number of household members. Expenditures for food consumption are calculated during the last week, while non-food consumption is calculated for the last month and year. Both food and non-food consumption are then converted into monthly average expenditure.*

ULASAN

Data pengeluaran dapat mengungkap tentang pola konsumsi rumah tangga secara umum menggunakan indikator proporsi pengeluaran untuk makanan dan non makanan. Komposisi pengeluaran rumah tangga dapat dijadikan ukuran untuk menilai tingkat kesejahteraan ekonomi penduduk, makin rendah persentase pengeluaran untuk makanan terhadap total pengeluaran makin membaik tingkat kesejahteraan.

Pengeluaran rumah tangga dibedakan menurut kelompok makanan dan bukan makanan. Perubahan pendapatan seseorang akan berpengaruh pada pergeseran pola pengeluaran. Semakin tinggi pendapatan, semakin tinggi pengeluaran bukan makanan. Dengan demikian, pola pengeluaran dapat dipakai sebagai salah satu alat untuk mengukur tingkat kesejahteraan penduduk, dimana perubahan komposisinya digunakan sebagai petunjuk perubahan tingkat kesejahteraan

Rata-rata pengeluaran per kapita sebulan Kabupaten Kotabaru tahun 2022 sebesar Rp1.465.845,-. Rata-rata pengeluaran per kapita sebulan menurut kelompok makanan sebesar Rp767.348,- dan menurut kelompok bukan makanan sebesar Rp698.497,-.

DESCRIPTION

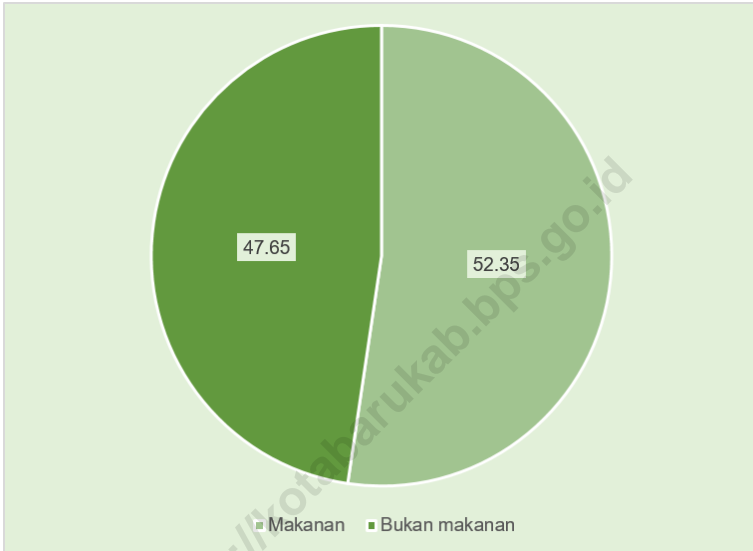
Expenditure data can reveal general household consumption patterns using indicators of the proportion of expenditure on food and non-food items. The composition of household expenditure can be used as a measure to assess the level of economic welfare of the population, the lower the percentage of expenditure on food to total expenditure the better the level of welfare.

Household expenditure is differentiated according to food and non-food groups. Changes in one's income will have an effect on shifting spending patterns. The higher the income, the higher the non-food expenditure. Thus, spending patterns can be used as a tool to measure the level of welfare of the population, where changes in its composition are used as indicators of changes in the level of welfare.

The average monthly per capita expenditure of Kotabaru Regency in 2022 is IDR 1.465.845. Average per capita expenditure per month according to the food group was IDR 767.348 and according to the non-food group was IDR 698.497.

Gambar 10.1
Figures

Rata-rata Pengeluaran per Kapita Sebulan Menurut Kelompok Komoditas (%), 2021
Monthly Average Expenditure per Capita by Commodity Group (%), 2021



Sumber/Source : BPS, Survei Sosial Ekonomi Nasional (Susenans) Maret 2021 dan Maret 2022/BPS-Statistics Indonesia, National Socioeconomic Survey

Tabel
Table 10.1**Rata-rata Pengeluaran per Kapita Sebulan Menurut
Kelompok Komoditas (rupiah) di Kabupaten Kotabaru,
2021 dan 2022**
*Monthly Average Expenditure per Capita by Commodity
Group (rupiahs) in Kotabaru Regency, 2021 and 2022*

Kelompok Komoditas/Commodity Group	2021	2022
(1)	(2)	(3)
Makanan/Food		
Padi-padian/ <i>Cereals</i>	71 462	83 480
Umbi-umbian/ <i>Tubers</i>	5 284	5 851
Ikan/udang/cumi/kerang/ <i>Fish/shrimp/common squid/shells</i>	91 930	99 603
Daging/ <i>Meat</i>	20 193	32 609
Telur dan susu/ <i>Eggs and milk</i>	46 807	46 558
Sayur-sayuran/ <i>Vegetables</i>	51 453	58 282
Kacang-kacangan/ <i>Legumes</i>	10 715	13 915
Buah-buahan/ <i>Fruits</i>	22 176	23 369
Minyak dan kelapa/ <i>Oil and coconut</i>	19 311	27 150
Bahan minuman/ <i>Beverage stuffs</i>	25 177	28 457
Bumbu-bumbuan/ <i>Spices</i>	17 487	20 203
Konsumsi lainnya/ <i>Miscellaneous food items</i>	21 303	23 726
Makanan dan minuman jadi/ <i>Prepared food and beverages</i>	189 183	203 943
Rokok/ <i>Cigarettes</i>	98 467	100 203
Jumlah makanan/Total food	690 949	767 348
Bukan makanan/Non-food		
Perumahan dan fasilitas rumah tangga/ <i>Housing and household facilities</i>	302 090	351 390
Aneka barang dan jasa/ <i>Goods and services</i>	125 577	140 005
Pakaian, alas kaki, dan tutup kepala/ <i>Clothing, footwear, and headgear</i>	36 493	50 239
Barang tahan lama/ <i>Durable goods</i>	45 054	101 109
Pajak, pungutan, dan asuransi/ <i>Taxes and insurance</i>	39 321	47 589
Keperluan pesta dan upacara/kenduri/ <i>Parties and ceremonies</i>	7 598	8 164
Jumlah bukan makanan/Total non-food	556 133	698 497
Jumlah/Total	1 247 081	1 465 845

Catatan/Note: ...

Sumber/Source: BPS, Survei Sosial Ekonomi Nasional (Susenas) Maret 2021 dan Maret 2022/BPS-Statistics Indonesia, National Socioeconomic Survey

Tabel 10.2
Table

Persentase Pengeluaran per Kapita Sebulan Menurut Kelompok Komoditas di Kabupaten Kotabaru, 2021 dan 2022
Percentage of Monthly Expenditure per Capita by Commodity Group in Kotabaru Regency, 2021 and 2022

Kelompok Komoditas/Commodity Group	2021	2022
(1)	(2)	(3)
Makanan/Food		
Padi-padian/ <i>Cereals</i>	5,73	5,70
Umbi-umbian/ <i>Tubers</i>	0,42	0,40
Ikan/udang/cumi/kerang/ <i>Fish/shrimp/common squid/shells</i>	7,37	6,79
Daging/ <i>Meat</i>	1,62	2,22
Telur dan susu/ <i>Eggs and milk</i>	3,75	3,18
Sayur-sayuran/ <i>Vegetables</i>	4,13	3,98
Kacang-kacangan/ <i>Legumes</i>	0,86	0,95
Buah-buahan/ <i>Fruits</i>	1,78	1,59
Minyak dan kelapa/ <i>Oil and coconut</i>	1,55	1,85
Bahan minuman/ <i>Beverage stuffs</i>	2,02	1,94
Bumbu-bumbuan/ <i>Spices</i>	1,40	1,38
Konsumsi lainnya/ <i>Miscellaneous food items</i>	1,71	1,62
Makanan dan minuman jadi/ <i>Prepared food and beverages</i>	15,17	13,91
Rokok/ <i>Cigarettes</i>	7,90	6,84
Jumlah makanan/Total food	55,41	52,35
Bukan makanan/Non-food		
Perumahan dan fasilitas rumah tangga/ <i>Housing and household facilities</i>	24,22	23,97
Aneka barang dan jasa/ <i>Goods and services</i>	10,07	9,55
Pakaian, alas kaki, dan tutup kepala/ <i>Clothing, footwear, and headgear</i>	2,93	3,43
Barang tahan lama/ <i>Durable goods</i>	3,61	6,90
Pajak, pungutan, dan asuransi/ <i>Taxes and insurance</i>	3,15	3,25
Keperluan pesta dan upacara/kenduri/ <i>Parties and ceremonies</i>	0,61	0,56
Jumlah bukan makanan/Total non-food	44,59	47,65
Jumlah/Total	100,00	100,00

Catatan/Note: ...

Sumber/Source: BPS, Survei Sosial Ekonomi Nasional (Susenas) Maret 2021 dan Maret 2022/BPS-Statistics Indonesia, National Socioeconomic Survey


BAB

11

PERDAGANGAN

TRADE

<https://kotabarukabps.go.id>



PENJELASAN TEKNIS**TECHNICAL NOTES**

- | | |
|--|--|
| <p>1. Usaha/Perusahaan adalah suatu unit ekonomi yang melakukan aktivitas dengan tujuan menghasilkan barang/jasa untuk dijual atau ditukar dengan barang lain dan ada seseorang atau lebih yang bertanggung jawab dan punya kewenangan untuk mengelola usaha tersebut. Kewenangan yang dimaksud meliputi kewenangan di bidang kepegawaian, pemasaran, keuangan dan sebagainya.</p> | <p>1. <i>Business / Company is an economic unit conducting activities for the purpose of producing goods / services for sale or exchanged for other goods and there is someone or more who is responsible and has the authority to manage the business. The authority in question includes authority in the field of personnel, marketing, finance and so forth.</i></p> |
| <p>2. Badan Usaha: Kesatuan yuridis (hukum), teknis, dan ekonomi yang bertujuan mencari laba atau keuntungan.</p> | <p>2. <i>Business Entity: Juridical (legal), technical, and economic unity which aims to find profit or profit.</i></p> |
| <p>3. Perseroan Terbatas (PT), dulu disebut juga Naamloze Vennootschaap (NV) adalah perusahaan yang merupakan persekutuan modal, didirikan berdasarkan perjanjian, melakukan kegiatan usaha dengan modal dasar yang seluruhnya terbagi dalam saham dan memenuhi persyaratan yang ditetapkan undang-undang.</p> | <p>3. <i>Limited Liability Company (Limited Co), formerly known as Naamloze Vennootschaap (NV) is a company that is a capital alliance, established under the agreement, engages in business activities with authorized capital wholly divided into shares and meets the requirements stipulated by law.</i></p> |
| <p>4. Commanditaire Vennootschap (CV): Perusahaan yang terbentuk dengan cara meminjamkan uang, didirikan antara seseorang atau antara beberapa orang persero yang bertanggung jawab secara tanggung-renteng untuk</p> | <p>4. <i>Commanditaire Vennootschap (CV): A company formed by way of lending money, established between a person or between several Persero companies liable jointly for the whole and one or more persons as money lenders.</i></p> |

keseluruhannya dan satu orang atau lebih sebagai pemberi pinjaman uang.

5. Firma: Persekutuan untuk menjalankan perusahaan dengan nama bersama, masing-masing anggota firma bertanggung jawab sepenuhnya atas segala perikatan. Laba yang diperoleh dibagi bersama-sama dan rugi dari perusahaan ditanggung bersama pula.
5. *Firm: The Guild to run a company with a common name, each member of the firm is fully responsible for all engagements. Profit earned is shared and the loss of the company is borne together.*

<https://kotabarakab.bps.go.id>

Tabel
Table 11.1

**Jumlah Sarana Perdagangan Menurut Jenisnya di
Kabupaten Kotabaru, 2019–2022**
**Number of Trading Facilities by Type of Facility in Kotabaru
Regency, 2019–2022**

Jenis Sarana Perdagangan <i>Type of Trading Facilities</i>	2019	2020	2021	2022
(1)	(2)	(3)	(4)	(5)
Pasar/Market	...	65	65	69
Toko/Store	...	20	21	21
Kios	...	1 886	2 119	2119
Warung
Jumlah/Total	...	1 971	2 205	2209

Catatan/Note: ...

Sumber/Source: Dinas Koperasi, Perindustrian, dan Perdagangan Kabupaten Kotabaru/Cooperatives, Industry, and Trade Services Of Kotabaru Regency

BAB

SISTEM NERACA
REGIONAL

12

*SYSTEM OF REGIONAL
ACCOUNTS*



<https://kotabarukabpps.go.id>

PENJELASAN TEKNIS**TECHNICAL NOTES**

1. Penghitungan statistik neraca nasional mengikuti buku petunjuk yang diterbitkan oleh Perserikatan Bangsa Bangsa (PBB) dikenal sebagai Sistem Neraca Nasional (SNN). SNN adalah rekomendasi internasional tentang bagaimana menyusun ukuran aktivitas ekonomi yang sesuai dengan standar neraca baku yang didasarkan pada prinsip-prinsip ekonomi. Rekomendasi yang dimaksud dinyatakan dalam sekumpulan konsep, definisi, klasifikasi, dan aturan neraca yang disepakati secara internasional dalam mengukur indikator tertentu seperti Produk Domestik Bruto (PDB). Salah satu bentuk adaptasi pencatatan statistik nasional adalah melakukan perubahan tahun dasar PDB Indonesia dari tahun 2000 ke 2010. Perubahan tahun dasar PDB dilakukan seiring dengan mengadopsi rekomendasi PBB yang tertuang dalam Sistem Neraca Nasional 2008 (SNA 2008).
 2. Produk Domestik Bruto pada tingkat nasional serta Produk Domestik Regional Bruto (PDRB) pada tingkat regional (provinsi dan kabupaten/kota) menggambarkan kemampuan suatu wilayah untuk menciptakan nilai tambah pada suatu waktu
1. *The method used to estimate national accounts statistics is based on the standard guidelines formed by United Nation known as System of National Accounts (SNA). SNA is the internationally agreed standard set of recommendations on how to compile measures of economic activity in accordance with strict accounting conventions based on economic principles. The recommendations are expressed in term of a set of concepts, definitions, classifications and accounting rules that comprise the internationally agreed standard for measuring indicators such as Gross Domestic Product (GDP). One of the improvement in the national statistical system is to rebase GDP form base year 2000 to 2010 in order to capture current economic condition. It is in line with the United Nations (UN) recommendation on 2008 SNA.*
 2. *The basic measure of the value added arising from economic activity is known as Gross Domestic Product at the national level and Gross Regional Domestic Product (GRDP) at the regional level (provinces/regencies/ municipalities). To compile*

tertentu. Untuk menyusun PDB maupun PDRB digunakan 2 pendekatan, yaitu lapangan usaha dan pengeluaran. Keduanya menyajikan komposisi data nilai tambah dirinci menurut sumber kegiatan ekonomi (lapangan usaha) dan menurut komponen penggunaannya. PDB maupun PDRB dari sisi lapangan usaha merupakan penjumlahan seluruh komponen nilai tambah bruto yang mampu diciptakan oleh sektor-sektor ekonomi atas berbagai aktivitas produksinya. Sedangkan dari sisi pengeluaran menjelaskan tentang penggunaan dari nilai tambah tersebut.

3. PDB/PDRB menurut lapangan usaha mengalami perubahan klasifikasi dari 9 lapangan usaha menjadi 17 lapangan usaha. PDB menurut lapangan usaha dirinci menurut total nilai tambah dari seluruh sektor ekonomi yang mencakup lapangan usaha Pertanian, Kehutanan, dan Perikanan; Pertambangan dan Penggalian; Industri Pengolahan; Pengadaan Listrik dan Gas; Pengadaan Air, Pengelolaan Sampah, Limbah dan Daur Ulang; Konstruksi; Perdagangan Besar dan Eceran, Reparasi Mobil dan Sepeda Motor; Transportasi dan Pergudangan; Penyediaan Akomodasi dan Makan Minum; Informasi dan Komunikasi;

these statistics, two approaches have been used, i.e. "production approach" and "expenditure approach". The first approach is to measure value added produced by various kinds of economic activities, while the second approach is to measure final uses of the country's output. In other words, GDP/GRDP is the sum of total value added produced by all economic industries (activities) and the way of using it.

3. *GDP/GRDP by industry classification changes from 9 sectors to 17 industries. GDP by industry is classified by types of economic activities such as Agriculture, Forestry and Fishing; Mining and Quarrying; Manufacturing; Electricity and Gas; Water supply, Sewerage, Waste Management and Remediation Activities; Construction; Wholesale and Retail Trade; Repair of Motor Vehicles and Motorcycles; Transportation and Storage; Accommodation and Food Service Activities; Information and Communication; Financial and Insurance Activities; Real Estate Activities; Business Activities; Public Administration; Defence and Compulsory Social Security;*

ULASAN

Pertumbuhan ekonomi Kabupaten Kotabaru tahun 2022 yang ditunjukkan oleh laju pertumbuhan Produk Domestik Regional Bruto (PDRB) atas dasar harga konstan 2010, mengalami kenaikan dari tahun sebelumnya, yaitu menjadi 4,58 persen.

Pertumbuhan riil sektoral tahun 2022 mengalami fluktuasi dari tahun sebelumnya. Pertumbuhan tertinggi dicapai oleh sektor Transportasi dan Pergudangan sebesar 10,83 persen, namun peranannya terhadap PDRB hanya sebesar 5,33 persen. Sektor yang mengalami pertumbuhan paling rendah pada tahun 2022 adalah sektor jasa keuangan dan koperasi yaitu sebesar -0,90 persen.

DESCRIPTION

The economic growth of Kotabaru Regency in 2022 is shown by the growth rate of the Gross Regional Domestic Product (GDP) at constant 2010 prices, which has increased from the previous year, namely to 4.58 percent.

Real sectoral growth in 2022 will fluctuate from the previous year. The highest growth was achieved by the Transportation and Warehousing sector of 10.83 percent, but its role in GRDP was only 5.33 percent. The sector experiencing the lowest growth in 2022 is the financial services and cooperatives sector, which is -0.90 percent.

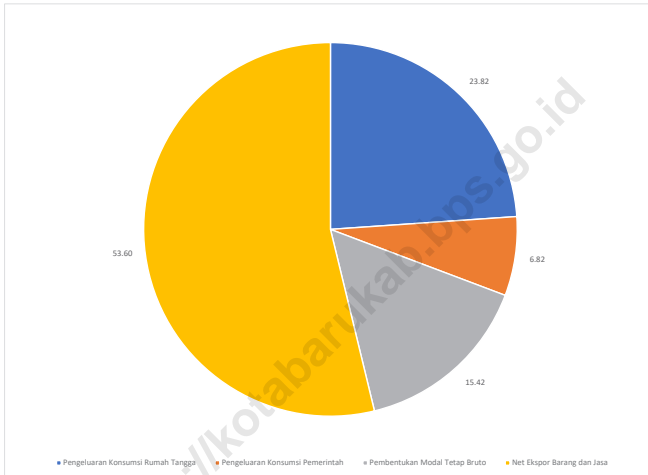
Gambar 12.1 **Laju Pertumbuhan Produk Domestik Regional Bruto Atas Dasar Harga Konstan 2010 (%), 2018-2022**
Figures **Growth Rate of Gross Regional Domestic Product at 2010 Constant Market Prices (%), 2018-2022**



Sumber/Source : BPS, berbagai sensus, survei dan sumber lain/BPS-Statistics Indonesia, various census, survey, and other sources

Gambar 12.2
Figures

Distribusi Produk Domestik Regional Bruto Atas Dasar Harga Berlaku Menurut Jenis Pengeluaran di Kabupaten Kotabaru (%), 2022
Percentage Gross Regional Domestic Product at Current Prices by Expenditure in Kotabaru Regency (%), 2022



Sumber/Source : BPS, berbagai sensus, survei dan sumber lain/BPS-Statistics Indonesia, various census, survey, and other sources

Tabel 12.1. **Produk Domestik Regional Bruto Atas Dasar Harga Berlaku Menurut Lapangan Usaha di Kabupaten Kotabaru (miliar rupiah), 2018–2022**
Gross Regional Domestic Product at Current Market Prices by Industry in Kotabaru Regency (billion rupiahs), 2018–2022

Lapangan Usaha/Industry	2018	2019	2020	2021 ^x	2022 ^{xx}
(1)	(2)	(3)	(4)	(5)	(6)
A Pertanian, Kehutanan, dan Perikanan/ <i>Agriculture, Forestry, and Fishing</i>	4 278,31	4 510,90	4 568,47	4 831,21	5 257,52
B Pertambangan dan Penggalian/ <i>Mining and Quarrying</i>	4 349,98	4 470,68	4 356,74	5 587,92	10 450,43
C Industri Pengolahan/ <i>Manufacturing</i>	7 971,37	8 282,31	8 093,67	8 748,55	9 478,32
D Pengadaan Listrik dan Gas/ <i>Electricity and Gas</i>	9,02	9,76	10,43	11,18	12,23
E Pengadaan Air; Pengelolaan Sampah, Limbah, dan Daur Ulang/ <i>Water Supply; Sewerage, Waste Management, and Remediation Activities</i>	17,92	18,59	20,04	20,01	21,53
F Konstruksi/ <i>Construction</i>	1 210,89	1 332,53	1 330,89	1 421,77	1 604,08
G Perdagangan Besar dan Eceran; Reparasi Mobil dan Sepeda Motor/ <i>Wholesale and Retail Trade; Repair of Motor Vehicles and Motorcycles</i>	1 143,63	1 266,39	1 270,49	1 342,22	1 510,27
H Transportasi dan Pergudangan/ <i>Transportation and Storage</i>	1 370,95	1 490,21	1 464,83	1 508,50	1 775,77
I Penyediaan Akomodasi dan Makan Minum/ <i>Accommodation and Food Service Activities</i>	145,86	162,80	164,94	177,96	199,39
J Informasi dan Komunikasi/ <i>Information and Communication</i>	104,96	116,84	126,59	137,69	153,38

Lanjutan Tabel/*Continued Table* 12.1

Lapangan Usaha/ <i>Industry</i>		2018	2019	2020	2021 ^x	2022 ^{xx}
(1)		(2)	(3)	(4)	(5)	(6)
K	Jasa Keuangan dan Asuransi/ <i>Financial and Insurance Activities</i>	214,82	285,83	295,45	312,99	325,20
L	Real Estat/ <i>Real Estate Activities</i>	188,22	233,70	242,46	253,29	272,06
M,N	Jasa Perusahaan/ <i>Business Activities</i>	28,85	37,37	37,81	39,28	43,76
O	Administrasi Pemerintahan, Pertahanan, dan Jaminan Sosial Wajib/ <i>Public Administration and Defence; Compulsory Social Security</i>	815,59	979,44	1 018,41	1 083,62	1 127,21
P	Jasa Pendidikan/ <i>Education</i>	367,03	510,53	531,18	556,48	582,00
Q	Jasa Kesehatan dan Kegiatan Sosial/ <i>Human Health and Social Work Activities</i>	188,28	239,51	259,43	290,18	311,04
R,S,T,U	Jasa Lainnya/ <i>Other Services Activities</i>	122,83	165,95	165,20	169,62	189,13
Produk Domestik Regional Bruto/<i>Gross Regional Domestic Product</i>		19 489,36	24 113,35	23 957,05	26 492,46	33 313,30

Catatan/*Note*: ...Sumber/*Source*: BPS, berbagai sensus, survei dan sumber lain/*BPS-Statistics Indonesia, various census, survey, and other sources*

Tabel
Table 12.2

Produk Domestik Regional Bruto Atas Dasar Harga Konstan 2010 Menurut Lapangan Usaha di Kabupaten Kotabaru (miliar rupiah), 2018–2022
Gross Regional Domestic Product at 2010 Constant Market Prices by Industry in Kotabaru Regency (billion rupiahs), 2018–2022

Lapangan Usaha/ <i>Industry</i>		2018	2019	2020	2021 ^a	2022 ^{xx}
(1)		(2)	(3)	(4)	(5)	(6)
A	Pertanian, Kehutanan, dan Perikanan/ <i>Agriculture, Forestry, and Fishing</i>	3 153,12	3 270,88	3 290,00	3 358,09	3 458,08
B	Pertambangan dan Penggalian/ <i>Mining and Quarrying</i>	4 009,64	4 135,52	4 024,01	4 172,13	4 383,16
C	Industri Pengolahan/ <i>Manufacturing</i>	5 477,35	5 653,17	5 425,98	5 650,26	5 875,82
D	Pengadaan Listrik dan Gas/ <i>Electricity and Gas</i>	5,71	6,01	6,26	6,56	7,08
E	Pengadaan Air; Pengelolaan Sampah, Limbah, dan Daur Ulang/ <i>Water Supply; Sewerage, Waste Management, and Remediation Activities</i>	13,24	13,39	14,32	14,15	14,72
F	Konstruksi/ <i>Construction</i>	853,61	914,65	908,11	932,57	993,72
G	Perdagangan Besar dan Eceran; Reparasi Mobil dan Sepeda Motor/ <i>Wholesale and Retail Trade; Repair of Motor Vehicles and Motorcycles</i>	755,61	812,24	797,80	813,11	855,87
H	Transportasi dan Pergudangan/ <i>Transportation and Storage</i>	949,52	1 006,18	973,98	997,87	1 105,96
I	Penyediaan Akomodasi dan Makan Minum/ <i>Accommodation and Food Service Activities</i>	106,85	117,02	115,77	121,84	132,58
J	Informasi dan Komunikasi/ <i>Information and Communication</i>	81,74	88,42	96,11	103,91	113,02

Lanjutan Tabel/*Continued Table 12.2*

Lapangan Usaha/ <i>Industry</i>		2018	2019	2020	2021 ^x	2022 ^{xx}
(1)		(2)	(3)	(4)	(5)	(6)
K	Jasa Keuangan dan Asuransi/ <i>Financial and Insurance Activities</i>	179,08	189,01	194,53	197,41	195,64
L	Real Estat/ <i>Real Estate Activities</i>	163,43	170,17	175,03	179,25	187,01
M,N	Jasa Perusahaan/ <i>Business Activities</i>	22,58	23,68	23,44	23,96	25,54
O	Administrasi Pemerintahan, Pertahanan, dan Jaminan Sosial Wajib/ <i>Public Administration and Defence; Compulsory Social Security</i>	589,57	617,66	628,47	659,89	673,28
P	Jasa Pendidikan/ <i>Education</i>	322,74	349,36	354,18	360,80	373,45
Q	Jasa Kesehatan dan Kegiatan Sosial/ <i>Human Health and Social Work Activities</i>	153,86	161,75	172,12	186,65	194,53
R,S,T,U	Jasa Lainnya/ <i>Other Services Activities</i>	100,47	107,93	104,75	106,13	113,98
Produk Domestik Regional Bruto/<i>Gross Regional Domestic Product</i>		16 938,10	17 637,05	17 304,87	17 884,58	18 703,45

Catatan/*Note*: ...Sumber/*Source*: BPS, berbagai sensus, survei dan sumber lain/*BPS-Statistics Indonesia, various census, survey, and other sources*

Tabel
Table 12.3

Distribusi Persentase Produk Domestik Regional Bruto Atas Dasar Harga Berlaku Menurut Lapangan Usaha di Kabupaten Kotabaru, 2018–2022
Percentage Distribution of Gross Regional Domestic Product at Current Market Prices by Industry in Kotabaru Regency, 2018–2022

Lapangan Usaha/ <i>Industry</i>	2018	2019	2020	2021 ^x	2022 ^{xx}
(1)	(2)	(3)	(4)	(5)	(6)
A Pertanian, Kehutanan, dan Perikanan/ <i>Agriculture, Forestry, and Fishing</i>	18,71	18,71	19,07	18,24	15,78
B Pertambangan dan Penggalian/ <i>Mining and Quarrying</i>	19,03	18,54	18,19	21,09	31,37
C Industri Pengolahan/ <i>Manufacturing</i>	34,87	34,35	33,78	33,02	28,45
D Pengadaan Listrik dan Gas/ <i>Electricity and Gas</i>	0,04	0,04	0,04	0,04	0,04
E Pengadaan Air; Pengelolaan Sampah, Limbah, dan Daur Ulang/ <i>Water Supply; Sewerage, Waste Management, and Remediation Activities</i>	0,08	0,08	0,08	0,08	0,06
F Konstruksi/ <i>Construction</i>	5,30	5,53	5,56	5,37	4,82
G Perdagangan Besar dan Eceran; Reparasi Mobil dan Sepeda Motor/ <i>Wholesale and Retail Trade; Repair of Motor Vehicles and Motorcycles</i>	5,00	5,25	5,30	5,07	4,53
H Transportasi dan Pergudangan/ <i>Transportation and Storage</i>	6,00	6,18	6,11	5,69	5,33
I Penyediaan Akomodasi dan Makan Minum/ <i>Accommodation and Food Service Activities</i>	0,64	0,68	0,69	0,67	0,60
J Informasi dan Komunikasi/ <i>Information and Communication</i>	0,46	0,48	0,53	0,52	0,46
K Jasa Keuangan dan Asuransi/ <i>Financial and Insurance Activities</i>	1,15	1,19	1,23	1,18	0,98

Lanjutan Tabel/*Continued Table* 12.3

Lapangan Usaha/ <i>Industry</i>		2018	2019	2020	2021 ^x	2022 ^{xx}
(1)		(2)	(3)	(4)	(5)	(6)
L	Real Estat/ <i>Real Estate Activities</i>	0,94	0,97	1,01	0,96	0,82
M,N	Jasa Perusahaan/ <i>Business Activities</i>	0,15	0,15	0,16	0,15	0,13
O	Administrasi Pemerintahan, Pertahanan, dan Jaminan Sosial Wajib/ <i>Public Administration and Defence; Compulsory Social Security</i>	4,02	4,06	4,25	4,09	3,38
P	Jasa Pendidikan/ <i>Education</i>	1,99	2,12	2,22	2,10	1,75
Q	Jasa Kesehatan dan Kegiatan Sosial/ <i>Human Health and Social Work Activities</i>	0,98	0,99	1,08	1,10	0,93
R,S,T,U	Jasa Lainnya/ <i>Other Services Activities</i>	0,65	0,69	0,69	0,64	0,57
Produk Domestik Regional Bruto/<i>Gross Regional Domestic Product</i>		100,00	100,00	100,00	100,00	100,00

Catatan/*Note*: ...Sumber/*Source*: BPS, berbagai sensus, survei dan sumber lain/*BPS-Statistics Indonesia, various census, survey, and other sources*

Tabel
Table 12.4

Laju Pertumbuhan Produk Domestik Regional Bruto Atas Dasar Harga Konstan 2010 Menurut Lapangan Usaha di Kabupaten Kotabaru (persen), 2019–2022
Growth Rate of Gross Regional Domestic Product at 2010 Constant Market Prices by Industry in Kotabaru Regency (percent), 2019–2022

Lapangan Usaha/ <i>Industry</i>	2019	2020	2021 ^x	2022 ^{xx}
(1)	(2)	(3)	(4)	(5)
A Pertanian, Kehutanan, dan Perikanan/ <i>Agriculture, Forestry, and Fishing</i>	3,73	0,58	2,07	2,98
B Pertambangan dan Penggalian/ <i>Mining and Quarrying</i>	3,14	-2,70	3,68	5,06
C Industri Pengolahan/ <i>Manufacturing</i>	3,21	-4,02	4,13	3,99
D Pengadaan Listrik dan Gas/ <i>Electricity and Gas</i>	5,37	4,07	4,80	8,03
E Pengadaan Air; Pengelolaan Sampah, Limbah, dan Daur Ulang/ <i>Water Supply; Sewerage, Waste Management, and Remediation Activities</i>	1,09	6,95	-1,19	4,03
F Konstruksi/ <i>Construction</i>	7,15	-0,71	2,69	6,56
G Perdagangan Besar dan Eceran; Reparasi Mobil dan Sepeda Motor/ <i>Wholesale and Retail Trade; Repair of Motor Vehicles and Motorcycles</i>	7,50	-1,78	1,92	5,26
H Transportasi dan Pergudangan/ <i>Transportation and Storage</i>	5,97	-3,20	2,45	10,83
I Penyediaan Akomodasi dan Makan Minum/ <i>Accommodation and Food Service Activities</i>	9,53	-1,07	5,24	8,82
J Informasi dan Komunikasi/ <i>Information and Communication</i>	8,17	8,71	8,11	8,77
K Jasa Keuangan dan Asuransi/ <i>Financial and Insurance Activities</i>	5,55	2,92	1,48	-0,90
L Real Estat/ <i>Real Estate Activities</i>	4,13	2,86	2,41	4,33

Lanjutan Tabel/*Continued Table* 12.4

Lapangan Usaha/ <i>Industry</i>		2019	2020	2021 ^x	2022 ^{xx}
(1)		(2)	(3)	(4)	(5)
M,N	Jasa Perusahaan/ <i>Business Activities</i>	4,88	-1,04	2,23	6,59
O	Administrasi Pemerintahan, Pertahanan, dan Jaminan Sosial Wajib/ <i>Public Administration and Defence; Compulsory Social Security</i>	4,77	1,75	5,00	2,03
P	Jasa Pendidikan/ <i>Education</i>	8,25	1,38	1,87	3,51
Q	Jasa Kesehatan dan Kegiatan Sosial/ <i>Human Health and Social Work Activities</i>	5,13	6,41	8,44	4,22
R,S,T,U	Jasa Lainnya/ <i>Other Services Activities</i>	7,43	-2,94	1,31	7,40
Produk Domestik Regional Bruto/<i>Gross Regional Domestic Product</i>		4,13	-1,88	3,35	4,58

Catatan/*Note*: ...Sumber/*Source*: BPS, berbagai sensus, survei dan sumber lain/*BPS-Statistics Indonesia, various census, survey, and other sources*

Tabel
Table 12.5

Produk Domestik Regional Bruto Atas Dasar Harga Berlaku Menurut Jenis Pengeluaran di Kabupaten Kotabaru (miliar rupiah), 2018–2022
Gross Regional Domestic Product at Current Market Prices by Type of Expenditure in Kotabaru Regency (billion rupiahs), 2018–2022

Jenis Pengeluaran Type of Expenditure	2018	2019	2020	2021	2022
(1)	(2)	(3)	(4)	(5)	(6)
Pengeluaran Konsumsi Rumah Tangga <i>Household Consumption Expenditure</i>	6 246,02	6 792,70	6 877,58	7 061,04	7 936,02
Pengeluaran Konsumsi LNPRT <i>NPISH Consumption Expenditure</i>	142,20	156,87	155,13	161,04	171,45
Pengeluaran Konsumsi Pemerintah <i>Government Consumption Expenditure</i>	1 961,21	2 031,91	2 024,21	2 197,88	2 270,93
Pembentukan Modal Tetap Bruto <i>Gross Fixed Capital Formation</i>	4 141,29	4 584,64	4 610,56	4 742,85	5 135,77
Perubahan Inventori <i>Changes in Inventories</i>	88,15	37,14	5,12	6,70	-56,26
Net Ekspor Barang dan Jasa <i>Net Export of Goods and Services</i>	10 284,13	10 510,09	10 284,46	12 322,95	17 855,39
Produk Domestik Regional Bruto/Gross Regional Domestic Product	22 863,02	24 113,35	23 957,05	26 492,46	33 313,30

Catatan/Note: ...

Sumber/Source: BPS, berbagai sensus, survei dan sumber lain/BPS-Statistics Indonesia, various census, survey, and other sources

Tabel
Table 12.6

Produk Domestik Regional Bruto Atas Dasar Harga Konstan 2010 Menurut Jenis Pengeluaran di Kabupaten Kotabaru (miliar rupiah), 2018–2022
Gross Regional Domestic Product at 2010 Constant Market Prices by Type of Expenditure in Kotabaru Regency (billion rupiahs), 2018–2022

Jenis Pengeluaran <i>Type of Expenditure</i>	2018	2019	2020	2021	2022
(1)	(2)	(3)	(4)	(5)	(6)
Pengeluaran Konsumsi Rumah Tangga <i>Household Consumption Expenditure</i>	4 632,06	4 831,82	4 822,29	4 857,18	5 093,24
Pengeluaran Konsumsi LNPR <i>NPISH Consumption Expenditure</i>	96,30	102,16	99,81	101,03	103,85
Pengeluaran Konsumsi Pemerintah <i>Government Consumption Expenditure</i>	1 234,72	1 265,99	1 220,16	1 289,19	1 274,37
Pembentukan Modal Tetap Bruto <i>Gross Fixed Capital Formation</i>	2 915,39	3 092,38	3 066,09	3 094,50	3 228,28
Perubahan Inventori <i>Changes in Inventories</i>	68,40	29,21	3,71	4,77	-36,84
Net Ekspor Barang dan Jasa <i>Net Export of Goods and Services</i>	7 991,22	8 315,49	8 092,80	8 537,91	9 040,56
Produk Domestik Regional Bruto/Gross Regional Domestic Product	16 938,10	17 637,05	17 304,87	17 884,58	18 703,45

Catatan/Note: ...

Sumber/Source: BPS, berbagai sensus, survei dan sumber lain/BPS-Statistics Indonesia, various census, survey, and other sources

Tabel
Table 12.7

Distribusi Produk Domestik Regional Bruto Atas Dasar Harga Berlaku Menurut Jenis Pengeluaran di Kabupaten Kotabaru (persen), 2018–2022
Percentage Gross Regional Domestic Product at Current Prices by Expenditure in Kotabaru Regency (percent), 2018–2022

Jenis Pengeluaran <i>Type of Expenditure</i>	2018	2019	2020	2021	2022
(1)	(2)	(3)	(4)	(5)	(6)
Pengeluaran Konsumsi Rumah Tangga <i>Household Consumption Expenditure</i>	27,32	28,17	28,71	26,65	23,82
Pengeluaran Konsumsi LNPR <i>NPISH Consumption Expenditure</i>	0,62	0,65	0,65	0,61	0,51
Pengeluaran Konsumsi Pemerintah <i>Government Consumption Expenditure</i>	8,58	8,43	8,45	8,30	6,82
Pembentukan Modal Tetap Bruto <i>Gross Fixed Capital Formation</i>	18,11	19,01	19,25	17,90	15,42
Perubahan Inventori <i>Changes in Inventories</i>	0,39	0,15	0,02	0,03	-0,17
Net Ekspor Barang dan Jasa <i>Net Export of Goods and Services</i>	44,98	43,59	42,93	46,51	53,60
Produk Domestik Regional Bruto/Gross Regional Domestic Product	100,00	100,00	100,00	100,00	100,00

Catatan/Note: ...

Sumber/Source: BPS, berbagai sensus, survei dan sumber lain/BPS-Statistics Indonesia, various census, survey, and other sources

BAB

PERBANDINGAN ANTAR
KABUPATEN/KOTA

13

*REGENCY/MUNICIPAL
COMPARISON*



PENJELASAN TEKNIS

1. Statistik antar kabupaten/kota disajikan untuk dapat memberikan gambaran keadaan masing-masing kabupaten terhadap data-data penting seperti kependudukan, data produk domestik regional bruto (PDRB), indeks harga konsumen, kemiskinan, dan indeks pembangunan manusia (IPM).

TECHNICAL NOTES

1. *Comparison among regency/municipality is presented via statistical data such as demography, Gross domestic regional product (GDRP), consumer price index (CPI), poverty, and human development index (HDI) to describe the condition of each province.*

ULASAN

DESCRIPTION

Berdasarkan hasil proyeksi penduduk tahun 2022, jumlah penduduk Provinsi Kalimantan selatan sebanyak 4.182.080 jiwa yang tersebar di 13 kabupaten/kota, Persentase penduduk Kabupaten Kotabaru sebesar 7,99 persen dari total penduduk Provinsi Kalimantan Selatan.

Based on the 2021 Population Census, the population of South Kalimantan Province is 4.182.080 people spread across 13 districts/cities. The percentage of the population of Kotabaru Regency is 7,99 percent of the total population of South Kalimantan Province.

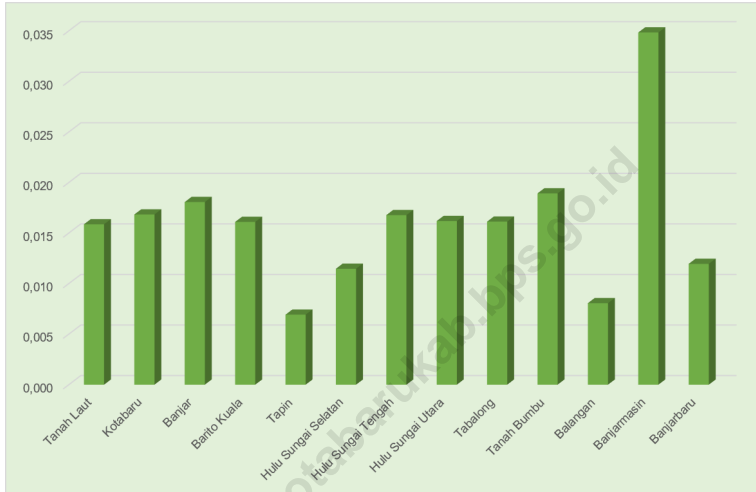
Laju pertumbuhan Produk Domestik Regional Bruto Atas Dasar Harga Konstan 2010 Provinsi Kalimantan Selatan sebesar -1,81 persen, sedangkan laju pertumbuhan PDRB Kabupaten Kotabaru sebesar -1,87 persen.

The growth rate of Gross Regional Domestic Product at 2010 Constant Prices for South Kalimantan Province was -1,81 percent, while the growth rate of GRDP of Kotabaru Regency was -1,87 percent.

<https://kotabaru.go.id>

Gambar 13.1
Figures

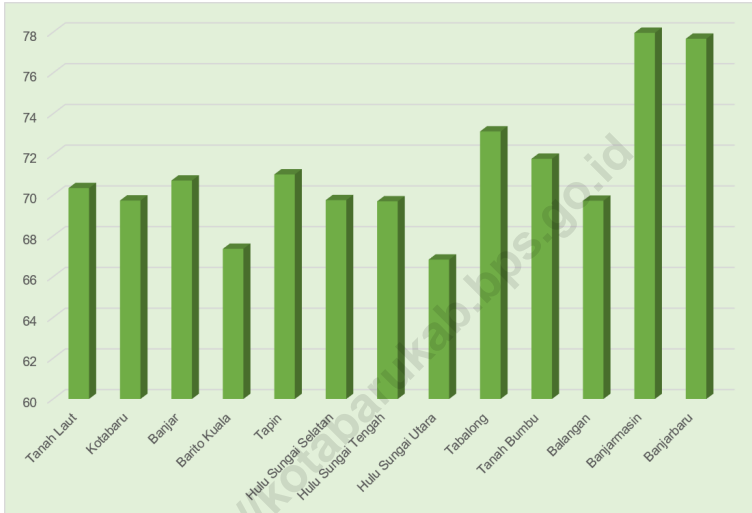
**Jumlah Penduduk Miskin Menurut Kabupaten/Kota di
Provinsi Kalimantan Selatan (ribu), 2022**
**Number of Poor Population by Regency/Municipality in
Kalimantan Selatan Province (thousand), 2022**



Sumber/Source: BPS/BPS-Statistics Indonesia

Gambar 13.2
Figures

Indeks Pembangunan Manusia Menurut Kabupaten/Kota di Provinsi Kalimantan Selatan, 2022
Human Development Index by Regency/Municipality in Kalimantan Selatan Province, 2022



Sumber/Source : BPS/BPS-Statistics Indonesia

Tabel
Table 13.1**Jumlah Penduduk Menurut Kabupaten/Kota di Provinsi Kalimantan Selatan (ribu), 2018–2022**
Population by Regency/Municipality in Kalimantan Selatan Province (thousand), 2018–2022

Kabupaten/Kota Regency/Municipality	2018 *	2019 *	2020 *	2021**	2022**
(1)	(2)	(3)	(4)	(5)	(6)
Tanah Laut	334 328	339 195	343 890	348 966	361 044
Kotabaru	331 326	336 719	342 217	325 622	334 158
Banjar	571 573	580 026	588 066	565 635	579 910
Barito Kuala	306 195	310 016	313 595	313 021	321 769
Tapin	186 672	189 081	191 372	189 475	194 628
Hulu Sungai Selatan	232 587	235 217	237 702	228 006	232 212
Hulu Sungai Tengah	266 501	269 384	272 419	258 721	263 061
Hulu Sungai Utara	231 594	234 604	237 573	226 727	231 290
Tabalong	247 106	250 809	254 322	253 305	261 353
Tanah Bumbu	343 193	351 673	360 187	322 646	335 079
Balangan	127 503	129 505	131 428	130 355	134 512
Banjarmasin	692 793	700 869	708 606	657 663	667 489
Banjarbaru	248 423	255 597	262 719	253 442	265 575
Kalimantan Selatan	4 119 794	4 182 695	4 244 096	4 073 584	4 182 08

Catatan/Note: ...

Sumber/Source: * BPS, Proyeksi Penduduk Indonesia 2010–2035/BPS-Statistics Indonesia, Indonesia Population Projection 2010–2035

** BPS, Sensus Penduduk (SP) 2021/BPS-Statistics Indonesia, 2021 Population Census

Tabel 13.2
Table

Laju Pertumbuhan Produk Domestik Regional Bruto Atas Dasar Harga Konstan 2010 Menurut Kabupaten/Kota di Provinsi Kalimantan Selatan (persen), 2019–2022
Rate of Growth of Gross Regional Domestic Products at 2010 Constant Market Prices by Regency/Municipality in Kalimantan Selatan Province (percent), 2019–2022

Kabupaten/Kota Regency/Municipality	2018	2019	2020	2021*	2022**
(1)	(2)	(3)	(4)	(5)	(6)
Tanah Laut	4,65	3,72	-1,95	3,45	5,12
Kotabaru	4,89	4,13	-1,88	3,35	4,58
Banjjar	5,01	4,51	-1,96	3,21	4,48
Barito Kuala	5,21	5,04	-1,06	3,17	3,59
Tapin	5,01	4,24	-1,49	3,43	4,91
Hulu Sungai Selatan	6,14	5,28	-1,19	4,19	4,02
Hulu Sungai Tengah	5,16	4,76	-1,01	3,01	3,93
Hulu Sungai Utara	5,83	5,51	-0,66	3,21	4,09
Tabalong	3,78	3,50	-2,50	3,27	5,30
Tanah Bumbu	4,14	3,58	-1,39	4,23	5,45
Balangan	3,13	3,16	-2,47	3,27	5,24
Banjarmasin	6,38	6,09	-1,88	3,41	5,69
Banjarbaru	6,90	6,85	-1,83	3,33	7,93
Kalimantan Selatan	5,08	4,09	-1,82	3,48	5,11

Catatan/Note: ...

Sumber/Source: BPS dan sumber lain/BPS-Statistics Indonesia and other sources

Tabel
Table 13.3**Jumlah Penduduk Miskin Menurut Kabupaten/Kota di
Provinsi Kalimantan Selatan (ribu), 2018–2022**
**Number of Poor Population by Regency/Municipality in
Kalimantan Selatan Province (thousand), 2018–2022**

Kabupaten/Kota Regency/Municipality	2018	2019	2020	2021	2022
(1)	(2)	(3)	(4)	(5)	(6)
Tanah Laut	14 870	15 449	14 787	15 862	13 541
Kotabaru	15 167	15 287	14 597	16 834	15 065
Banjar	15 615	15 914	15 124	18 067	16 711
Barito Kuala	14 085	14 488	14 251	16 099	15 055
Tapin	6 979	6 507	5 899	6 925	6 982
Hulu Sungai Selatan	12 224	12 636	12 385	11 466	10 804
Hulu Sungai Tengah	16 140	16 096	15 47	16 770	16 144
Hulu Sungai Utara	14 919	15 398	14 718	16 186	15 497
Tabalong	14 874	15 222	14 695	16 128	15 243
Tanah Bumbu	17 063	17 348	16 832	18 919	17 216
Balangan	7 214	7 266	7 064	8 062	7 825
Banjarmasin	29 240	29 648	31 307	34 839	34 009
Banjarbaru	10 643	11 221	10 745	11 951	11 610
Kalimantan Selatan	189 033	192 480	187 874	208 118	195 702

Catatan/Note: ...

Sumber/Source: BPS, Survei Sosial Ekonomi Nasional/BPS-Statistics Indonesia, National Socioeconomic Survey

Tabel
Table 13.4

**Indeks Pembangunan Manusia Menurut Kabupaten/Kota
di Provinsi Kalimantan Selatan, 2018–2022**
*Human Development Index by Regency/Municipality in
Kalimantan Selatan Province, 2018–2022*

Kabupaten/Kota Regency/Municipality	2018	2019	2020	2021	2022
(1)	(2)	(3)	(4)	(5)	(6)
Tanah Laut	68,49	69,04	69,38	69,87	70,35
Kotabaru	68,32	68,95	68,86	69,13	69,74
Banjarnegara	68,32	68,94	69,18	69,89	70,72
Barito Kuala	65,91	66,24	66,22	66,64	67,37
Tapin	69,53	70,13	70,11	70,31	71,02
Hulu Sungai Selatan	68,41	68,80	68,85	69,21	69,76
Hulu Sungai Tengah	68,32	68,80	68,84	69,05	69,70
Hulu Sungai Utara	65,06	65,49	65,59	66,12	66,84
Tabalong	71,14	71,78	72,19	72,60	73,13
Tanah Bumbu	70,05	70,50	70,71	71,00	71,79
Balangan	67,88	68,39	68,82	69,11	69,73
Banjarmasin	76,83	77,16	77,10	77,57	77,97
Banjarnegara	78,83	79,22	79,10	79,26	77,68
Kalimantan Selatan	70,17	70,72	70,91	71,28	71,84

Catatan/Note: ...

Sumber/Source: BPS, Seri Berita Resmi Statistik Indeks Pembangunan Manusia/BPS-Statistics Indonesia, Series of Press Releases of Human Development Index

ST 2023

**SENSUS PERTANIAN
CENSUS OF AGRICULTURE**

BerAKHLAK

Berorientasi Pelayanan • Akuntabel • Kompeten
Harmonis • Loyal • Adaptif • Kolaboratif
Service Oriented, Accountable, Competent,
Harmonious, Loyal, Adaptive, Collaborative

DATA

MENCERDASKAN BANGSA

— *Enlighten The Nation* —



**BADAN PUSAT STATISTIK
KABUPATEN KOTABARU**
BPS - Statistik of Kotabaru Regency

Jalan Jamrud I, Desa Drgahayu, Pulau Laut Utara, Kota Baru 75242
Telpun: (3516) 21145, Fax: (3561) 23039, E-Mail: bps6332@bps.go.id
Website: kotabarukad.bps.go.id

ISSN 0215-6695



9 770215 669507