

Kabupaten Tanah Laut dalam Angka

Tanah Laut Regency in Figures

2023



Kabupaten Tanah Laut dalam Angka

Tanah Laut Regency in Figures

2023



**KABUPATEN TANAH LAUT DALAM ANGKA
TANAH LAUT REGENCY IN FIGURES
2023**

ISSN: 0215-7144

No. Publikasi/*Publication Number*: 63010.2302

Katalog /*Catalog*: 1102001.6301

Ukuran Buku/*Book Size*: 14,8 cm x 21 cm

Jumlah Halaman/*Number of Pages* : lvi + 500 hal/*pages*

Naskah/*Manuscript*:

BPS Kabupaten Tanah Laut

BPS-Statistics of Tanah Laut Regency

Penyunting/*Editor*:

BPS Kabupaten Tanah Laut

BPS-Statistics of Tanah Laut Regency

Gambar Kover/*Cover Design*:

BPS Kabupaten Tanah Laut

BPS-Statistics of Tanah Laut Regency

Ilustrasi Kover/*Cover Illustration*:

Kerbau Rawa/*Water Buffalo*

Diterbitkan oleh/*Published by*:

©BPS Kabupaten Tanah Laut/*BPS-Statistics of Tanah Laut Regency*

Dicetak oleh/*Printed by*:

CV. Karya Bintang Musim

Dilarang mengumumkan, mendistribusikan, mengomunikasikan, dan/atau menggandakan sebagian atau seluruh isi buku ini untuk tujuan komersil tanpa izin tertulis dari Badan Pusat Statistik.

Prohibited to announce, distribute, communicate, and/or copy part or all of this book for commercial purpose without permission from BPS-Statistics Indonesia.

TIM PENYUSUN/TEAM MEMBERS

Pengarah/Director

Sukma Handayani, M.Si.

Penanggung Jawab/Persons in Charge

Sukma Handayani, M.Si.

Penyunting/Editors

Ardianto S.

Pengolah Data dan Penulis Naskah/Data Processing and Authors

Alvi Nur Laily

Nabila Masyiana Tisa Putri

Retna Ernasari

Penata Letak/Layout Designers

Alvi Nur Laily

Pembuat Infografis/Infographic Designers

Nurul Ni'mah

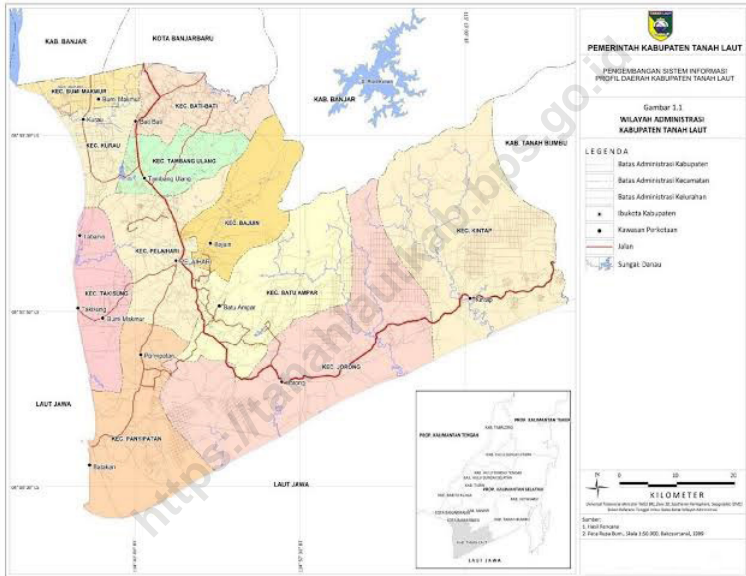
KONTRIBUTOR DATA/DATA CONTRIBUTOR

1. Kementerian Agama/*Ministry of Religious Affair*
2. Kementerian Pendidikan dan Kebudayaan/*The Ministry of Education and Culture*
3. Badan Meteorologi Klimatologi dan Geofisika/*Meteorological, Climatology, and Geophysical Agency*
4. Badan Pusat Statistik/*BPS-Statistics Indonesia*
5. Dinas Penanaman Modal dan Pelayanan Terpadu Satu Pintu Kabupaten Tanah Laut
6. Sekretariat DPRD Kabupaten Tanah Laut
7. Badan Kepegawaian dan Pengembangan Sumber Daya Manusia Kabupaten Tanah Laut
8. Dinas Pariwisata Kabupaten Tanah Laut
9. Dinas Tenaga Kerja dan Perindustrian Kabupaten Tanah Laut
10. Dinas Kesehatan Kabupaten Tanah Laut
11. Dinas Pengendalian Penduduk, Keluarga Berencana, Pemberdayaan Perempuan dan Perlindungan Anak Kabupaten Tanah Laut
12. Dinas Ketahanan Pangan dan Perikanan Kabupaten Tanah Laut
13. Dinas Peternakan dan Kesehatan Hewan Kabupaten Tanah Laut
14. Dinas Tanaman Pangan, Hortikultura dan Perkebunan Kabupaten Tanah Laut
15. Dinas Koperasi, Usaha Kecil, dan Perdagangan Kabupaten Tanah Laut
16. Dinas Pekerjaan Umum, Penataan Ruang dan Pertanahan Kabupaten Tanah Laut
17. Badan Pendapatan Daerah Kabupaten Tanah Laut
18. Inspektorat Kabupaten Tanah Laut
19. Dinas Kependudukan dan Pencatatan Sipil Kabupaten Tanah Laut
20. Dinas Perhubungan Kabupaten Tanah Laut

KONTRIBUTOR DATA/DATA CONTRIBUTOR

21. Dinas Perumahan Rakyat, Kawasan Permukiman, dan Lingkungan Hidup Kabupaten Tanah Laut
22. Badan Pengelola Keuangan dan Aset Daerah Kabupaten Tanah Laut
23. Badan Penanggulangan Bencana Daerah Kabupaten Tanah Laut
24. RSUD H. Boejasin Pelaihari
25. Kantor Pertanahan Kabupaten Tanah Laut
26. Kepolisian Resor Kabupaten Tanah Laut
27. Kantor Kementerian Agama Kabupaten Tanah Laut
28. Kantor Pelayanan Pembendaharaan Negara Pelaihari Kabupaten Tanah Laut
29. Rumah Tahanan Negara Pelaihari
30. Pengadilan Negeri Pelaihari
31. Pengadilan Agama Pelaihari
32. Kejaksaan Negeri Tanah Laut
33. PT. Pos Indonesia Kabupaten Tanah Laut
34. PDAM Kabupaten Tanah Laut
35. PT. PLN Pelaihari
36. PT. Telkom Pelaihari
37. Unit Pelayanan Pendapatan Daerah (UPPD) Pelaihari
38. Balai Pengelolaan Hutan Produksi Wilayah IX Banjarbaru
39. Dinas Energi dan Sumber Daya Mineral Provinsi Kalimantan Selatan
40. Dinas Kehutanan Provinsi Kalimantan Selatan

PETA WILAYAH KABUPATEN TANAH LAUT MAP OF TANAH LAUT REGENCY



**KEPALA BPS KABUPATEN TANAH LAUT
CHIEF STATISTICIAN OF TANAH LAUT REGENCY**



Sukma Handayani, M.Si.



KATA PENGANTAR

Kabupaten Tanah Laut Dalam Angka 2023 merupakan publikasi tahunan yang diterbitkan oleh Badan Pusat Statistik (BPS) Kabupaten Tanah Laut. Publikasi ini disusun untuk memenuhi kebutuhan pemakai data khususnya para perencana. Kami berharap publikasi ini dapat membantu pihak-pihak dalam melengkapi penyusunan rencana pembangunan di Kabupaten Tanah Laut.

Publikasi ini dapat terwujud berkat kerja sama dan bantuan dari berbagai pihak baik instansi pemerintah maupun swasta. Kepada semua pihak yang telah memberikan bantuan disampaikan penghargaan dan terima kasih yang sebesar-besarnya.

Walaupun publikasi ini telah disiapkan sebaik-baiknya, namun disadari masih ada kekurangan dan kesalahan yang terjadi. Untuk perbaikan publikasi ini, tanggapan dan saran yang bersifat konstruktif dari para pemakai sangat diharapkan.

Pelaihari, Februari 2023
Kepala BPS
Kabupaten Tanah Laut

Sukma Handayani, M.Si.



PREFACE

Tanah Laut Regency in Figures 2023 is an annual publication written by BPS-Statistics of Tanah Laut Regency. This book published for the needs of data user. We hope this book can help to equip compilation of development planning in this Tanah Laut regency.

This comprehensive publication has been made possible with the assistance and contribution from several governmental institutions and private organizations. To all parties who have been involved in the preparation of this publication, I would like to express my sincerest appreciation and gratitude.

Comments and constructive suggestions for the improvement of this publication are always welcome.

Pelaihari, Februari 2023
Kepala BPS
Kabupaten Tanah Laut

Sukma Handayani, M.Si.

DAFTAR ISI / CONTENTS

	Halaman <i>Page</i>
Kata Pengantar/ <i>Preface</i>	xi
Daftar Isi/ <i>Contents</i>	xiii
Daftar Tabel/ <i>List of Tables</i>	xv
Daftar Gambar/ <i>List of Figures</i>	xlix
Daftar Singkatan/ <i>List of Abbreviations</i>	liii
Statistik Kunci/ <i>Key Statistics</i>	liv
1. Geografi dan Iklim/ <i>Geography and Climate</i>	1
2. Pemerintahan/ <i>Government</i>	15
3. Penduduk dan Ketenagakerjaan/ <i>Population and Employment</i>	55
4. Sosial dan Kesejahteraan Rakyat/ <i>Social and Welfare</i>	89
5. Pertanian, Kehutanan, Peternakan, dan Perikanan/ <i>Agriculture, Forestry, Livestock, and Fishery</i>	243
6. Pertambangan dan Energi/ <i>Mining and Energy</i>	365
7. Pariwisata/ <i>Tourism</i>	389
8. Transportasi dan Komunikasi/ <i>Transportation and Communication</i>	407
9. Perbankan, Koperasi, dan Harga-harga/ <i>Banking, Cooperative, dan Prices</i>	429
10. Pengeluaran Penduduk/ <i>Population Expenditure</i>	449
11. Perdagangan/ <i>Trade</i>	459
12. Sistem Neraca Regional/ <i>System of Regional Accounts</i>	471
13. Perbandingan Antar Kabupaten/Kota/ <i>Regency/Municipal Comparison</i>	491

DAFTAR TABEL/LIST OF TABLES

Halaman
Page

1.	GEOGRAFI DAN IKLIM/GEOGRAPHY AND CLIMATE	
1.1	KEADAAN GEOGRAFI	
	GEOGRAPHY CONDITION	
1.1.1	Luas Daerah dan Jumlah Pulau Menurut Kecamatan di Kabupaten Tanah Laut, 2022 <i>Total Area and Number of Islands by Subdistrict in Tanah Laut Regency, 2022</i>	8
1.1.2	Tinggi Wilayah dan Jarak ke Ibukota Kabupaten Menurut Kecamatan di Kabupaten Tanah Laut, 2022 <i>Altitude and Distance to the Capital of Regency by Subdistrict in Tanah Laut Regency, 2022</i>	10
1.2	KEADAAN IKLIM	
	CLIMATE CONDITION	
1.2.1	Pengamatan Unsur Iklim Menurut Bulan di Stasiun Klimatologi Kelas I Banjarbaru, 2022 <i>Observation of Climate Elements By Months at Climatology Station Banjarbaru, 2022</i>	11
2.	PEMERINTAHAN/GOVERNMENT	
2.1	WILAYAH ADMINISTRATIF	
	ADMINISTRATIVE AREA	
2.1.1	Jumlah Desa ¹ /Kelurahan Menurut Kecamatan di Kabupaten Tanah Laut, 2018–2022 <i>Number of Villages¹/Kelurahan by Subdistrict in Tanah Laut Regency, 2018–2022</i>	21
2.1.2	Jumlah Kelurahan Menurut Kecamatan di Kabupaten Tanah Laut, 2018–2022 <i>Number of Kelurahan by Subdistrict in Tanah Laut Regency, 2018–2022</i>	22
2.1.3	Jumlah Desa ¹ Menurut Kecamatan di Kabupaten Tanah Laut, 2018–2022 <i>Number of Villages¹ by Subdistrict in Tanah Laut Regency, 2018–2022</i>	23
2.1.4	Nama Bupati Kabupaten Tanah Laut, 1966–2022 <i>Regent Names of Tanah Laut Regency, 1966–2022</i>	24

2.2	DEWAN PERWAKILAN RAKYAT DAERAH	
	REGIONAL HOUSE OF REPRESENTATIVE	
2.2.1	Jumlah Anggota Dewan Perwakilan Rakyat Daerah Menurut Partai Politik dan Jenis Kelamin di Kabupaten Tanah Laut, 2022 <i>Number of Regional House of Representatives's Members by Political Parties and Sex in Tanah Laut Regency 2022</i>	25
2.2.2	Nama-Nama Ketua DPRD Kabupaten Tanah Laut, 1967-2022 <i>Chairman of DPRD in Tanah Laut Regency, 1967-2022</i>	26
2.2.3	Rekapitulasi Rapat DPRD Kabupaten Tanah Laut, 2022 <i>Number of Session DPRD of Tanah Laut Regency, 2022</i>	27
2.2.4	Banyaknya Rapat DPRD Kabupaten Tanah Laut Dirinci Per Bulan, 2022 <i>Number of Session DPRD of Tanah Laut Regency by Month, 2022</i>	28
2.2.5	Banyaknya Surat Keputusan DPRD dan SK Pimpinan DPRD Kabupaten Tanah Laut, 2022 <i>Number of Representative Decisions and Chairman Representative Decisions of Tanah Laut Regency, 2022.....</i>	31
2.3	SUMBER DAYA MANUSIA	
	HUMAN RESOURCES	
2.3.1	Jumlah Pegawai Negeri Sipil Menurut Jabatan dan Jenis Kelamin di Kabupaten Tanah Laut, Desember 2021 dan Desember 2022 <i>Number of Civil Servants by Occupation and Sex in Tanah Laut Regency, December 2021 and December 2022</i>	32
2.3.2	Jumlah Pegawai Negeri Sipil Menurut Tingkat Pendidikan dan Jenis Kelamin di Kabupaten Tanah Laut, Desember 2021 dan Desember 2022 <i>Number of Civil Servants by Educational Level and Sex in Tanah Laut Regency, Desember 2021 and Desember 2022</i>	34
2.3.3	Jumlah Pegawai Negeri Sipil Menurut Tingkat Kepangkatan dan Jenis Kelamin di Kabupaten Tanah Laut, Desember 2021 dan Desember 2022 <i>Number of Civil Servants by Hierarchy and Sex in Tanah Laut Regency, Desember 2021 and Desember 2022</i>	36

2.3.4	Jumlah Pegawai Negeri Sipil Menurut Dinas/Instansi Pemerintah dan Jenis Kelamin di Kabupaten Tanah Laut, 2022 <i>Number of Civil Servants by Institution/Office and Sex in Tanah Laut Regency, 2022</i>	38
2.3.5	Jumlah Pegawai Negeri Sipil Pusat Menurut Instansi dan Golongan di Kabupaten Tanah Laut, 2022 <i>Number of Central Civil Servant by Institution and Rank in Tanah Laut Regency, 2022</i>	40
2.3.6	Jumlah Pegawai Negeri Sipil Pusat dan Otonom Menurut Golongan di Kabupaten Tanah Laut, 2022 <i>Number of Central and Autonomous Civil Servant by Rank in Tanah Laut Regency, 2022</i>	41
2.3.7	Jumlah Pegawai Negeri Sipil Menurut Kecamatan dan Jenis Kelamin, Desember 2021 dan Desember 2022 <i>Number of Civil Servants by Subdistrict and Sex, December 2021 and December 2022</i>	42
2.3.8	Realisasi Pemeriksaan, 2022 <i>Realization of Auditing, 2022</i>	44
2.3.9	Realisasi Penerbitan LHP, 2022 <i>Realization of LHP Released, 2022</i>	45
2.4	KEUANGAN PEMERINTAH GOVERNMENT FINANCE	
2.4.1	Realisasi Pendapatan Pemerintah Kabupaten Tanah Laut Menurut Jenis Pendapatan (ribu rupiah), 2022 <i>Actual Tanah Laut Regency Government Revenues by Kind of Revenues (thousand rupiahs), 2022</i>	46
2.4.2	Realisasi Belanja Pemerintah Kabupaten Tanah Laut Menurut Jenis Belanja (ribu rupiah), 2019–2022 <i>Actual Tanah Laut Regency Government Expenditures by Kind of Expenditures (thousand rupiahs), 2019–2022</i>	47
2.4.3	Produk Pelayanan Proyek/SPK oleh Kantor Pertanahan Kabupaten Tanah Laut, 2022 <i>Services Product by Regional Land Office of Tanah Laut Regency, 2022</i>	49

2.4.4	Rekapitulasi Jenis Pelayanan Oleh Kantor Pertanahan Kabupaten Tanah Laut, 2022 <i>Recaps of Services Product by Regional Land Office of Tanah Laut Regency, 2022.....</i>	50
2.4.5	Rekapitulasi Penerbitan Surat Keputusan Pemberian Hak Atas Tanah di Kabupaten Tanah Laut, 2022 <i>Number of Decree Published of Tanah Laut Regency, 2022.....</i>	51
2.4.6	Rekapitulasi Jenis Pelayanan Setiap Bulan Oleh Kantor Pertanahan Kabupaten Tanah Laut, 2022 <i>Recaps of Services Product Monthly by Regional Land Office of Tanah Laut Regency, 2022</i>	52
2.4.7	Hasil Pemungutan PBB Menurut Obyek Pajak dan Kecamatan di Kabupaten Tanah Laut, 2022 <i>Tax Levied by Object and Subdistrict in Tanah Laut Regency, 2022</i>	54
3.	PENDUDUK DAN KETENAGAKERJAAN/ POPULATION AND EMPLOYMENT	
3.1	PENDUDUK POPULATION	
3.1.1	Penduduk, Laju Pertumbuhan Penduduk, Distribusi Persentase Penduduk, Kepadatan Penduduk, Rasio Jenis Kelamin Penduduk Menurut Kecamatan di Kabupaten Tanah Laut, 2022 <i>Population, Population Growth Rate, Percentage Distribution of Population, Population Density, and Population Sex Ratio by Subdistrict in Tanah Laut Regency, 2022.....</i>	66
3.1.2	Jumlah Penduduk Menurut Kelompok Umur dan Jenis Kelamin di Kabupaten Tanah Laut, 2022 <i>Population by Age Group and Sex in Tanah Laut Regency, 2022.....</i>	69
3.1.3	Penduduk Menurut Kecamatan dan Jenis Kelamin di Kabupaten Tanah Laut, 2022 <i>Population by Subdistrict and Sex in Tanah Laut Regency, 2022</i>	70
3.1.4	Proporsi Penduduk Usia 10 Tahun Ke Atas Menurut Status Perkawinan di Kabupaten Tanah Laut, 2022 <i>People Aged 10 Years or Overs According to Marriage Status in Tanah Laut Regency, 2022.....</i>	71

3.1.5	Proporsi Penduduk Perempuan Usia 25 Tahun Ke Atas Yang Pernah Kawin Menurut Usia Pernikahan di Kabupaten Tanah Laut, 2022 <i>Percentage of 25 Years or Over Women by First Marriage Age in Tanah Laut Regency, 2022</i>	72
3.2 KETENAGAKERJAAN		
EMPLOYMENT		
3.2.1	Persentase Penduduk Berumur 15 Tahun Keatas Menurut Jenis Kegiatan Selama Seminggu yang Lalu dan Jenis Kelamin di Kabupaten Tanah Laut, 2022 <i>Percentage Population Aged 15 Years and Over by Type of Activity During The Previous Week and Sex in Tanah Laut Regency, 2022</i>	73
3.2.2	Persentase Penduduk Berumur 15 Tahun ke Atas Menurut Pendidikan Tertinggi yang Ditamatkan dan Jenis Kegiatan Selama Seminggu yang Lalu di Kabupaten Tanah Laut, 2022 <i>Percentage Population 15 Years of Age and Over by Educational Attainment and Type of Activity During the Previous Week in Tanah Laut Regency, 2022</i>	74
3.2.3	Persentase Penduduk Berumur 15 Tahun Ke Atas yang Bekerja Selama Seminggu yang Lalu Menurut Status Pekerjaan Utama dan Jenis Kelamin di Kabupaten Tanah Laut, 2022 <i>Percentage Population 15 Years of Age and Over who Worked During The Previous Week by Main Employment Status and Sex in Tanah Laut Regency, 2022</i>	76
3.2.4	Persentase Penduduk Berumur 15 Tahun Keatas yang Bekerja Selama Seminggu yang Lalu Menurut Kelompok Umur dan Jenis Kelamin di Kabupaten Tanah Laut, 2022 <i>Percentage Aged 15 Years and Over Who Worked During the Previous Week by Age Group and Sex in Tanah Laut Regency, 2022</i>	77
3.2.5	Persentase Jumlah Penduduk Berumur 15 Tahun Ke Atas yang Bekerja Selama Seminggu yang Lalu Menurut Lapangan Pekerjaan Utama dan Jenis Kelamin di Kabupaten Tanah Laut, 2022 <i>Percentage of Population Aged 15 Years and Over Who Worked During the Previous Week by Main Industry and Sex in Tanah Laut Regency, 2022</i>	78

3.2.6	<p>Persentase Jumlah Penduduk Berumur 15 Tahun Ke Atas yang Bekerja Selama Seminggu yang Lalu Menurut Jumlah Jam Kerja Seluruhnya dan Jenis Kelamin di Kabupaten Tanah Laut, 2022 <i>Percentage of Population Aged 15 Years and Over Who Worked During the Previous Week by Total Working Hours and Sex in Tanah Laut Regency, 2022</i>.....</p>	79
3.2.7	<p>Persentase Jumlah Penduduk Berumur 15 Tahun Ke Atas yang Bekerja Selama Seminggu yang Lalu Menurut Jumlah Jam Kerja Pada Pekerjaan Utama dan Jenis Kelamin di Kabupaten Tanah Laut, 2022 <i>Percentage of Population Aged 15 Years and Over Who Worked During the Previous Week by Number of Working Hours on Main Industry and Sex in Tanah Laut Regency, 2022</i>.....</p>	80
3.2.8	<p>Penyediaan, Penerimaan, Dan Pendaftaran Tenaga Kerja Dirinci Per Bulan Di Kabupaten Tanah Laut, 2022 <i>Number of Registration, Placement, Abolished and Not Yet Placed of Job Applicants by Month in Tanah Laut Regency, 2022</i></p>	81
3.2.9	<p>Jumlah Pencari Kerja Terdaftar Menurut Tingkat Pendidikan Tertinggi yang Ditamatkan dan Jenis Kelamin di Kabupaten Tanah Laut, 2022 <i>Number of Registered Job Applicants by Educational Attainment and Sex in Tanah Laut Regency, 2022</i>.....</p>	82
3.2.10	<p>Jumlah Pencari Kerja Terdaftar Menurut Jenis Kelamin dan Bulan di Kabupaten Tanah Laut, 2022 <i>Number of Registered Job Applicants by Sex and Month in Tanah Laut Regency, 2022</i></p>	83
3.2.11	<p>Penempatan Pencari Kerja Terdaftar Menurut Tingkat Pendidikan Tertinggi yang Ditamatkan dan Jenis Kelamin di Kabupaten Tanah Laut, 2022 <i>Placement of Registered Job Applicants by Educational Attainment and Sex in Tanah Laut Regency, 2022</i></p>	84
3.2.12	<p>Jumlah Pencari Kerja Terdaftar Yang Dihapuskan Menurut Tingkat Pendidikan Tertinggi yang Ditamatkan dan Jenis Kelamin di Kabupaten Tanah Laut, 2022 <i>Abolished Registered Job Applicants by Educational Attainment and Sex in Tanah Laut Regency, 2022</i>.....</p>	85

3.2.13	Pencari Kerja Terdaftar, Lowongan Kerja Terdaftar, dan Penempatan/Pemenuhan Tenaga Kerja Menurut Kecamatan dan Jenis Kelamin di Kabupaten Tanah Laut, 2022 <i>Number of Registered Job Applicants, Registered Job Vacancies, and Placement of Workers by Subdistrict and Sex in Tanah Laut Regency, 2022</i>	86
4.	SOSIAL DAN KESEJAHTERAAN RAKYAT/SOCIAL AND WELFARE	
4.1	PENDIDIKAN	
	EDUCATION	
4.1.1	Jumlah Sekolah, Guru, dan Murid Taman Kanak-Kanak (TK) di Bawah Kementerian Pendidikan, Kebudayaan, Riset, dan Teknologi Menurut Kecamatan di Kabupaten Tanah Laut, 2021/2022 dan 2022/2023 <i>Number of Schools, Teachers, and Pupils in Kindergarten Under The Ministry of Education, Culture, Research, and Technology by Subdistrict in Tanah Laut Regency, 2021/2022 dan 2022/2023</i>	105
4.1.2	Jumlah Sekolah, Guru, dan Murid Raudatul Athfal (RA) di Bawah Kementerian Agama Menurut Kecamatan di Kabupaten Tanah Laut, 2021/2022 dan 2022/2023 <i>Number of Schools, Teachers, and Pupils in Raudatul Athfal (RA) Under The Ministry of Religious Affairs by Subdistrict in Tanah Laut Regency, 2021/2022 and 2022/2023</i>	108
4.1.3	Jumlah Sekolah, Guru, dan Murid Sekolah Dasar (SD) di Bawah Kementerian Pendidikan, Kebudayaan, Riset, dan Teknologi Menurut Kecamatan di Kabupaten Tanah Laut, 2021/2022 dan 2022/2023 <i>Number of Schools, Teachers, and Pupils in Primary Schools Under The Ministry of Education, Culture, Research, and Technology by Subdistrict in Tanah Laut Regency, 2021/2022 dan 2022/2023</i>	109
4.1.4	Jumlah Sekolah, Guru, dan Murid Madrasah Ibtidaiyah (MI) di Bawah Kementerian Agama Menurut Kecamatan Menurut Kecamatan di Kabupaten Tanah Laut, 2021/2022 dan 2022/2023 <i>Number of Schools, Teachers, and Pupils in Madrasah Ibtidaiyah (MI) Under The Ministry of Religious Affairs by Subdistrict in Tanah Laut Regency, 2021/2022 and 2022/2023</i>	112

4.1.5	<p>Jumlah Sekolah, Guru, dan Murid Sekolah Menengah Pertama (SMP) di Bawah Kementerian Pendidikan, Kebudayaan, Riset, dan Teknologi Menurut Kecamatan di Kabupaten Tanah Laut, 2021/2022 dan 2022/2023 <i>Number of Schools, Teachers, and Pupils in Lower Secondary Schools Under The Ministry of Education, Culture, Research, and Technology by Subdistrict in Tanah Laut Regency, 2021/2022 dan 2022/2023</i></p>	115
4.1.6	<p>Jumlah Sekolah, Guru, dan Murid Madrasah Tsanawiyah (MTs) di Bawah Kementerian Agama Menurut Kecamatan di Kabupaten Tanah Laut, 2021/2022 dan 2022/2023 <i>Number of Schools, Teachers, and Pupils in Madrasah Tsanawiyah (MTs) Under The Ministry of Religious Affairs by Subdistrict in Tanah Laut Regency, 2021/2022 and 2022/2023</i>.....</p>	118
4.1.7	<p>Jumlah Sekolah, Guru, dan Murid Sekolah Menengah Atas (SMA) di Bawah Kementerian Pendidikan, Kebudayaan, Riset, dan Teknologi Menurut Kecamatan di Kabupaten Tanah Laut, 2021/2022 dan 2022/2023 <i>Number of Schools, Teachers, and Pupils in Upper Secondary Schools Under The Ministry of Education, Culture, Research, and Technology by Subdistrict in Tanah Laut Regency, 2021/2022 and 2022/2023</i></p>	121
4.1.8	<p>Jumlah Sekolah, Guru, dan Murid Sekolah Menengah Kejuruan (SMK) di Bawah Kementerian Pendidikan, Kebudayaan, Riset, dan Teknologi Menurut Kecamatan di Kabupaten Tanah Laut, 2021/2022 dan 2022/2023 <i>Number of Schools, Teachers, and Pupils in Vocational High Schools Under The Ministry of Education, Culture, Research, and Technology by Subdistrict in Tanah Laut Regency, 2021/2022 dan 2022/2023</i></p>	124
4.1.9	<p>Jumlah Sekolah, Guru, dan Murid Madrasah Aliyah (MA) di Bawah Kementerian Agama Menurut Kecamatan di Kabupaten Tanah Laut, 2021/2022 dan 2022/2023 <i>Number of Schools, Teachers, and Pupils in Madrasah Aliyah (MA) Under the Ministry of Religious Affairs by Subdistrict in Tanah Laut Regency, 2021/2022 and 2022/2023</i>.....</p>	127

4.1.10	Jumlah Desa ¹ /Kelurahan yang Memiliki Fasilitas Sekolah Menurut Kecamatan dan Tingkat Pendidikan di Kabupaten Tanah Laut, 2020–2022 <i>Number of Villages¹/Kelurahan Having Educational Facilities by Subdistrict and Educational Level in Tanah Laut Regency, 2020–2022..</i>	130
4.1.11	Angka Partisipasi Murni (APM) dan Angka Partisipasi Kasar (APK) Menurut Jenjang Pendidikan di Kabupaten Tanah Laut, 2021 dan 2022 <i>Net Enrollment Rate and Gross Enrollment Ratio by Educational Level in Tanah Laut Regency, 2021 and 2022.....</i>	135
4.1.12	Persentase Penduduk Berumur 15 Tahun ke Atas yang Melek Huruf Menurut Jenis Kelamin dan di Kabupaten Tanah Laut, 2021 dan 2022 <i>Percentage of Literate People Aged 15 Years and Over by Sex in Tanah Laut Regency, 2021 and 2022</i>	136
4.1.13	Perkembangan Jumlah Sekolah di Bawah Dinas Pendidikan dan Kebudayaan Menurut Tingkat Pendidikan di Kabupaten Tanah Laut, 2019-2022 <i>Number of School Under The Ministry of Education, Culture, Research, and Technology by Educational Level in Tanah Laut Regency, 2019-2022.....</i>	137
4.1.14	Perkembangan Jumlah Sekolah di Bawah Kementerian Agama Menurut Tingkat Pendidikan di Kabupaten Tanah Laut, 2019-2022 <i>Number of School Under The Ministry of Education, Culture, Research, and Technology by Educational Level in Tanah Laut Regency, 2019-2022</i>	138
4.1.15	Persentase Penduduk Usia 7–24 Tahun Menurut Jenis Kelamin, Kelompok Umur Sekolah, dan Partisipasi Sekolah di Kabupaten Tanah Laut, 2022 <i>Percentage of Population Aged 7-24 Years by Sex, Age Group, and School Participation in Tanah Laut Regency, 2022.....</i>	139
4.2	KESEHATAN	
	HEALTH	
4.2.1	Jumlah Desa ¹ /Kelurahan Yang Memiliki Sarana Kesehatan Menurut Kecamatan di Kabupaten Tanah Laut, 2020–2022 <i>Number of Villages¹/Kelurahan Having Health Facilities by Subdistrict in Tanah Laut Regency, 2020–2022.....</i>	140

4.2.2	Jumlah Tenaga Kesehatan Menurut Kecamatan di Kabupaten Tanah Laut, 2022 <i>Number of Health Personnel by Subdistrict in Tanah Laut Regency, 2022</i>	146
4.2.3	Jumlah Rumah Sakit Umum, Rumah Sakit Khusus, Puskesmas, Klinik Pratama, dan Posyandu Menurut Kecamatan di Kabupaten Tanah Laut, 2021 dan 2022 <i>Number of General Hospital, Specialized Hospital, Public Health Center, Primary Clinic, and Integrated Health Post by Subdistrict in Tanah Laut Regency, 2021 and 2022</i>	149
4.2.4	Persentase Penduduk yang Mempunyai Keluhan Kesehatan Selama Sebulan Terakhir Menurut Kecamatan, 2018-2022 <i>Percentage of People Who Had Health Complaint During a Month Prior to The Survey by Sub District, 2018-2022</i>	152
4.2.5	Jumlah Kasus Penyakit Menurut Kecamatan dan Jenis Penyakit, 2022 <i>Number of Disease Cases by by Subdistrict and Type of Disease, 2022..</i>	153
4.2.6	Jumlah Kasus 10 Penyakit Terbanyak di Kabupaten Tanah Laut, 2022 <i>Number of Cases of the 10 Most Diseases in Tanah Laut Regency, 2022</i>	156
4.2.7	Persentase Perempuan Pernah Kawin Berumur 15-49 Tahun Yang Melahirkan Anak Lahir Hidup (ALH) Menurut Klasifikasi Desa dan Penolong Proses Kelahiran Menurut di Kabupaten Tanah Laut, 2022 <i>Percentage of Ever Married Women Aged 15-49 Years Who gave birth to Children Ever Born by Village Classifications and Birth Attendant in Tanah Laut Regency, 2022</i>	157
4.2.8	Jumlah Bayi Lahir, Bayi Berat Badan Lahir Rendah (BBLR), BBLR Dirujuk, dan Bergizi Buruk di Kabupaten Tanah Laut, 2016-2022 <i>Number of Births, Babies with Low Birth Weights (LBW), Treated LBW, and Malnutrition Cases in Tanah Laut Regency, 2016-2022</i>	158
4.2.9	Jumlah Ibu Hamil, Melakukan Kunjungan K1, Melakukan Kunjungan K4, Kurang Energi Kronis (KEK), dan Mendapat Tablet Zat Besi (Fe) di Kabupaten Tanah Laut, 2016-2022 <i>Number of Pregnant Women, Those with One Visit and four Visits of Antenatal Care, Chronic Energy Deficiency (CED), and Receiving Iron Supplement in Tanah Laut Regency, 2016-2022</i>	159

4.2.10	Hasil Pencapaian Program Imunisasi pada Bayi menurut jenis Vaksinasi di Kabupaten Tanah Laut, 2022 <i>Target and Realization of Vaccination Program for Infant by Type of Vaccination in Tanah Laut Regency, 2022</i>	160
4.2.11	Jumlah Kematian Ibu Maternal dan Penyebabnya dirinci Menurut Kecamatan di Kabupaten Tanah Laut, 2022 <i>Numbers of Maternal Mortality and Cause of Death by Subdistrict in Tanah Laut Regency, 2022</i>	161
4.2.12	Banyaknya Bayi Lahir Hidup dan Lahir Mati Menurut Kecamatan di Kabupaten Tanah Laut, 2022 <i>Numbers of Infant Born Alive or Dead by Subdistrict in Tanah Laut Regency, 2022</i>	162
4.2.13	Jumlah Kematian Bayi Berumur 0-6 Hari dan Penyebabnya menurut Kecamatan di Kabupaten Tanah Laut, 2022 <i>Infants Aged 0-6 days' Mortality and Cause of Death by Subdistrict in Tanah Laut Regency, 2022</i>	163
4.2.14	Jumlah Kematian Bayi Berumur 7-28 Hari dan Penyebabnya menurut Kecamatan di Kabupaten Tanah Laut, 2022 <i>Infants Aged 7-28 days' Mortality and Cause of Death by Subdistrict in Tanah Laut Regency, 2022</i>	164
4.2.15	Jumlah Kematian Bayi Berumur 29 hari - 1 tahun dan Penyebabnya menurut Kecamatan di Kabupaten Tanah Laut, 2022 <i>Infants Aged 29 days to 1 year' Mortality and Cause of Death by Subdistrict in Tanah Laut Regency, 2022</i>	165
4.2.16	Jumlah Klinik Keluarga Berencana (KKB) dan Petugas Pembantu Pembina Keluarga Berencana Desa (PPKBD) Menurut Kecamatan di Kabupaten Tanah Laut, 2022 <i>Number of Family Planning Clinics and Village Family Planning Service Units by Subdistrict in Tanah Laut Regency, 2022</i>	166
4.2.17	Jumlah Pasangan Usia Subur dan Peserta KB Aktif Menurut Kecamatan di Kabupaten Tanah Laut, 2022 <i>Number of Eligible Couples and Family Planning Participants by Subdistrict in Tanah Laut Regency, 2022</i>	167
4.2.18	Kegiatan Poliklinik Gigi RSUD Hadji Boejasin, 2022 <i>Activity of Public Polyclinic at Hadji Boejasin Hospital, 2022</i>	169

	Halaman Page
4.2.19 Kegiatan Instalasi Gawat Darurat RSUD Hadji Boejasin, 2022 <i>Activity of Emergency Room at Hadji Boejasin Hospital, 2022</i>	171
4.2.20 Jumlah Kunjungan Pada PKBRS RSUD Hadji Boejasin, 2022 <i>Numbers of Visitation at Contraceptive Polyclinic Hadji Boejasin Hospital, 2022.....</i>	172
4.2.21 Jumlah Kunjungan Pada Poliklinik Anak RSUD Hadji Boejasin, 2022 <i>Numbers of Visitation at Child Polyclinic Hadji Boejasin, 2022</i>	173
4.2.22 Kegiatan Imunisasi di Poliklinik Anak Pada RSUD Hadji Boejasin, 2022 <i>Immunization Activity of Child polyclinic at Hadji Boejasin Hospital, 2022</i>	174
4.2.23 Kegiatan Poliklinik Spesialis Bedah RSUD Hadji Boejasin, 2022 <i>Activity of Surgery Specialist Polyclinic at Hadji Boejasin Hospital, 2022</i>	176
4.2.24 Kegiatan Poliklinik Spesialis Penyakit Dalam RSUD Hadji Boejasin 2022 <i>Activity of Internist Specialist Polyclinic at Hadji Boejasin Hospital, 2022</i>	177
4.2.25 Kegiatan Poliklinik Fisioterapi RSUD Hadji Boejasin, 2022 <i>Activity of Phisioteraphy Polyclinic at Hadji Boejasin Hospital, 2022.....</i>	178
4.2.26 Kegiatan Poliklinik Mata RSUD Hadji Boejasin, 2022 <i>Activity of Eyes Polyclinic at Hadji Boejasin Hospital, 2022.....</i>	179
4.2.27 Kegiatan Poliklinik Syaraf RSUD Hadji Boejasin, 2022 <i>Activity of Nerves Polyclinic at Hadji Boejasin Hospital, 2022</i>	180
4.2.28 20 Besar Penyakit Rawat Inap Pada RSUD Hadji Boejasin, 2022 <i>Top 20 Stayed Treatment Diseases at Hadji Boejasin Hospital, 2022.....</i>	181
4.2.29 20 Besar Penyakit Rawat Jalan Pada RSUD Hadji Boejasin, 2022 <i>Top 20-th Unstayed Treatment Diseases at Hadji Boejasin Hospital, 2022</i>	183
4.3 AGAMA DAN SOSIAL LAINNYA RELIGION AND OTHER SOCIAL AFFAIRS	
4.3.1 Jumlah Penduduk Menurut Kecamatan dan Agama yang Dianut di Kabupaten Tanah Laut, 2022 <i>Population by Subdistrict and Religion in Tanah Laut Regency, 2022....</i>	185
4.3.2 Jumlah Tempat Peribadatan Menurut Kecamatan di Kabupaten Tanah Laut, 2022 <i>Number of Places of Worship by Subdistrict in Tanah Laut Regency, 2022</i>	186

4.3.3	Jumlah Desa ¹ /Kelurahan yang Mengalami Bencana Alam ² Menurut Kecamatan di Kabupaten Tanah Laut, 2020–2022 <i>Number of Villages¹/Kelurahan that Had Natural Disaster² by Subdistrict in Tanah Laut Regency, 2020–2022</i>	187
4.3.4	Nikah, Talak dan Cerai Menurut Kecamatan, 2020-2022 <i>Number of Marriages and Divorces by Subdistrict, 2020-2022</i>	190
4.3.5	Jumlah Perceraian Menurut Faktor dan Kecamatan, 2022 <i>Number of Divorces by Factors and Subdistrict, 2022</i>	192
4.3.6	Jumlah Ulama, Penyuluh Agama, Majelis Ta'lim dan Taman Pendidikan Al Qur'an (TPA) Menurut Kecamatan di Kabupaten Tanah Laut, 2022 <i>Number of Ulama, Religion Extension, Majelis Ta'lim and Al Qur'an Study by Subdistrict, 2022</i>	195
4.3.7	Jumlah Calon Jemaah Haji Menurut Jenis Kelamin dan Kecamatan di Kabupaten Tanah Laut, 2022 <i>Number of Jemaah Haji by Sex and Subdistrict in Tanah Laut Regency, 2022</i>	196
4.3.8	Jumlah Jemaah Haji yang Diberangkatkan ¹ ke Tanah Suci Mekah Menurut Kecamatan, 2020-2022 <i>Number of Hajj Pilgrims Departured¹ to the Holyland of Mecca by Subdistrict, 2020-2022</i>	197
4.3.9	Jumlah Jemaah Tabungan Haji Aktif Menurut Jenis Kelamin dan Bulan di Kabupaten Tanah Laut, 2022 <i>Number of Jemaah Haji by Sex and Month in Tanah Laut Regency, 2022</i>	198
4.3.10	Jumlah Jemaah Tabungan Haji Aktif Menurut Jenis Kelamin dan Kecamatan di Kabupaten Tanah Laut, 2022 <i>Number of Jemaah Haji by Sex and Subdistrict in Tanah Laut Regency, 2022</i>	199
4.3.11	Jumlah Kejadian Bencana Alam Menurut Kecamatan di Kabupaten Tanah Laut, 2022 <i>Number of Natural Disaster Events by Subdistrict in Tanah Laut Regency, 2022</i>	200

4.3.12	Jumlah Korban yang Diakibatkan Bencana Alam Menurut Kecamatan, 2022 <i>Number of Victims Due to Natural Disaster by Sub District, 2022.....</i>	202
4.3.13	Jumlah Kerusakan Rumah yang Diakibatkan Bencana Alam Menurut Kecamatan, 2021-2022 <i>Number of Damaged Houses Due to Natural Disaster by Subdistrict, 2021-2022.....</i>	213
4.3.14	Jumlah Tindak Pidana Menurut Kepolisian Sektor di Kabupaten Tanah Laut, 2020-2022 <i>Number of Reported Criminal Cases by Subdistrict Police Office in Tanah Laut Regency, 2020-2022</i>	215
4.3.15	Jumlah Penyelesaian Tindak Pidana Menurut Kepolisian Sektor di Kabupaten Tanah Laut, 2020-2022 <i>Number of Crime Clearance by Subdistrict Police Office in Tanah Laut Regency, 2020-2022.....</i>	216
4.3.16	Risiko Penduduk Terjadi Tindak Pidana per 100.000 Penduduk Menurut Kecamatan, 2019-2022 <i>Crime Rate per 100,000 Population by Sub District, 2019-2022.....</i>	217
4.3.17	Jumlah Perkara yang Diterima dan Diputus Setiap Bulan di Kabupaten Tanah Laut, 2022 <i>Number of Accepted Case and Verdict Case Every Month in Tanah Laut Regency, 2022</i>	218
4.3.18	Jumlah Perkara Menurut Wilayah Setiap Bulan di Kabupaten Tanah Laut, 2022 <i>Number of Cases by Area Every Month in Tanah Laut Regency, 2022...</i>	219
4.3.19	Jumlah Pelanggaran Lalu Lintas Setiap Bulan di Kabupaten Tanah Laut, 2022 <i>Number of Traffic offense Every Month in Tanah Laut Regency, 2022....</i>	221
4.3.20	Jumlah Kecelakaan, Kerugian Material dan Penderita Kecelakaan Kendaraan Bermotor Menurut Kecamatan di Kabupaten Tanah Laut, 2022 <i>Number of Accident, Financial Loss and Victims by Subdistrict in Tanah Laut Regency, 2022</i>	222

4.3.21	Jumlah Tindak Pidana Kejahatan yang Masuk di Kejaksaan Negeri Setiap Bulan Menurut Jenis Tindak Pidana di Kabupaten Tanah Laut, 2022 <i>Number of Crimes Every Month by Type in Tanah Laut Regency, 2022..</i>	223
4.3.22	Jumlah Tindak Pidana Kejahatan yang Diselesaikan di Kejaksaan Negeri Setiap Bulan Menurut Cara Penyelesaiannya di Kabupaten Tanah Laut, 2022 <i>Number of Crimes Has Been Settled Every Month in Tanah Laut Regency, 2022.....</i>	224
4.3.23	Jumlah Tindak Pidana Kejahatan yang Masuk di Kejaksaan Negeri Pelaihari, 2020-2022 <i>Number of Crimes Had Been Accepted, 2020-2022.....</i>	225
4.3.24	Jumlah Perkara dan Terdakwa Termasuk Pelanggaran Lalu Lintas yang Diselesaikan Pengadilan Negeri Menurut Jenis Perkara di Kabupaten Tanah Laut, 2020-2022 <i>Number of Cases and The Accused Included Traffic offense Has Been Settled by Type of Cases in Tanah Laut Regency, 2020-2022</i>	226
4.3.25	Jumlah Perkara dan Terdakwa Termasuk Pelanggaran Lalu Lintas yang Diselesaikan Pengadilan Negeri Setiap Bulan di Kabupaten Tanah Laut, 2020-2022 <i>Number of Cases and The Accused Included Traffic offense Has Been Settled Every Month in Tanah Laut Regency, 2020-2022</i>	227
4.3.26	Jumlah Perkara dan Terdakwa Termasuk Pelanggaran Lalu Lintas Yang Diselesaikan Setiap Bulan Menurut Jenis Perkara di Kabupaten Tanah Laut, 2022 <i>Number of Cases and The Accused of Traffic Offense Has Been Settled Every Month by Type of Cases in Tanah Laut Regency, 2022</i>	228
4.3.27	Jumlah Perkara dan Terdakwa Termasuk Pelanggaran Lalu Lintas Yang Masuk Setiap Bulan di Kabupaten Tanah Laut, 2020-2022 <i>Number of Cases and The Accused of Traffic Offense Every Month in Tanah Laut Regency, 2020-2022</i>	229
4.3.28	Jumlah Narapidana Menurut Jenis Kejahatan dan Jenis Kelamin di Kabupaten Tanah Laut, 2022 <i>Number of Prisoner by Crime and Sex in Tanah Laut Regency, 2022</i>	230

4.3.29	Jumlah Tambahan Narapidana yang Masuk Menurut Lamanya di Penjara Atau Kurungan dan Jenis Kelamin di Kabupaten Tanah Laut, 2022 <i>Number of New Prisoner by Length of Prison Sentence and Sex in Tanah Laut Regency, 2022</i>	231
4.3.30	Jumlah Isi Rumah Tahanan Negara Setiap Bulan Menurut Status di Kabupaten Tanah Laut, 2022 <i>Number of Prisoner Every Month by Status in Tanah Laut Regency, 2022</i>	232
4.3.31	Jumlah Isi Rumah Tahanan Negara Setiap Bulan di Kabupaten Tanah Laut, 2020-2022 <i>Number of Prisoner Every Month in Tanah Laut Regency, 2020-2022....</i>	233
4.3.32	Jumlah Korban Kekerasan Pada Perempuan Menurut Jenis Kekerasan dan Unit Pelayanan di Kabupaten Tanah Laut, 2022 <i>Number of Victim of Violence Against Women by type of Violence and Reporting Unit in Tanah Laut Regency, 2022</i>	234
4.3.33	Jumlah Korban Kekerasan Anak Menurut Jenis Kekerasan dan Unit Pelayanan di Kabupaten Tanah Laut, 2022 <i>Number of Victim of Child Abuse by type of Violence and Reporting Unit in Tanah Laut Regency, 2022</i>	235
4.3.34	Pelaku Kekerasan Pada Perempuan Menurut Jenis Kekerasan dan Unit Pelayanan di Kabupaten Tanah Laut, 2022 <i>Number of Perpetrator of Violence Against Women by Type of Violence and Reporting Unit in Tanah Laut Regency, 2022</i>	236
4.3.35	Pelaku Kekerasan Anak Menurut Jenis Kekerasan dan Unit Pelayanan di Kabupaten Tanah Laut, 2022 <i>Number of Perpetrator of Child Abuse by Type of Violence and Reporting Unit in Tanah Laut Regency, 2022</i>	237
4.3.36	Jumlah Sarana dan Prasarana Penanggulangan Sampah di Kabupaten Tanah Laut, 2020-2022 <i>Number of Waste Management Facilities in Tanah Laut Regency, 2020-2022</i>	238

4.4 KEMISKINAN

POVERTY

4.4.1	Garis Kemiskinan, Jumlah, dan Persentase Penduduk Miskin di Kabupaten Tanah Laut, 2015–2022 <i>Poverty Line, Number, and Percentage of Poor People in Tanah Laut Regency, 2015–2022</i>	239
4.4.2	Indeks Kedalaman Kemiskinan dan Indeks Keparahan Kemiskinan di Kabupaten Tanah Laut, 2015–2022 <i>Poverty Gap Index and Poverty Severity Index in Tanah Laut Regency, 2015–2022</i>	240
4.4.3	Jumlah Keluarga Menurut Kecamatan dan Klasifikasi Keluarga di Kabupaten Tanah Laut, 2022 <i>Number of Households by Subdistrict and Household Classification in Tanah Laut Regency, 2022</i>	241
5.	<i>PERTANIAN, KEHUTANAN, PETERNAKAN, DAN PERIKANAN/ AGRICULTURE, FORESTRY, LIVESTOCK, AND FISHERY</i>	
5.1	<i>HORTIKULTURA</i>	
	<i>HORTICULTURE</i>	
5.1.1	Luas Panen Tanaman Sayuran Menurut Kecamatan dan Jenis Tanaman di Kabupaten Tanah Laut (ha), 2021 dan 2022 ^x <i>Harvested Area of Vegetables by Subdistrict and Kind of Plant in Tanah Laut Regency (ha), 2021 and 2022^x</i>	250
5.1.2	Produksi Tanaman Sayuran Menurut Kecamatan dan Jenis Tanaman di Kabupaten Tanah Laut (kuintal), 2021 dan 2022 ^x <i>Production of Vegetables by Subdistrict and Kind of Plant in Tanah Laut Regency (quintal), 2021 and 2022^x</i>	254
5.1.3	Luas Panen Tanaman Sayuran dan Buah-buahan Semusim Menurut Jenis Tanaman di Kabupaten Tanah Laut (ha), 2019–2022 <i>Harvested Area of Seasonal Vegetables and Fruits by Kind of Plant in Tanah Laut Regency (ha), 2019–2022</i>	258
5.1.4	Produksi Tanaman Sayuran dan Buah-buahan Semusim Menurut Jenis Tanaman di Kabupaten Tanah Laut (kuintal), 2019–2022 <i>Production of Seasonal Vegetables and Fruits by Kind of Plant in Tanah Laut Regency (quintal), 2019–2022</i>	260

5.1.5	Luas Panen Tanaman Biofarmaka Menurut Kecamatan dan Jenis Tanaman (m ²) di Kabupaten Tanah Laut, 2021 dan 2022 <i>Harvested Area of Medicinal Plants by Subdistrict and Kind of Plant (m²) in Tanah Laut Regency, 2021 and 2022.....</i>	262
5.1.6	Produksi Tanaman Biofarmaka Menurut Kecamatan dan Jenis Tanaman (kg) di Kabupaten Tanah Laut, 2021 dan 2022 <i>Production of Medicinal Plants by Subdistrict and Kind of Plant (kg) in Tanah Laut Regency, 2021 and 2022.....</i>	264
5.1.7	Luas Panen Tanaman Biofarmaka Menurut Jenis Tanaman (m ²) di Kabupaten Tanah Laut, 2019–2022 <i>Harvested Area of Medicinal Plants by Kind of Plant (m²) in Tanah Laut Regency, 2019–2022</i>	266
5.1.8	Produksi Tanaman Biofarmaka Menurut Jenis Tanaman (kg) di Kabupaten Tanah Laut, 2019–2022 <i>Production of Medicinal Plants by Kind of Plant (kg) in Tanah Laut Regency, 2019–2022.....</i>	267
5.1.9	Luas Panen Tanaman Hias Menurut Kecamatan dan Jenis Tanaman (m ²) di Kabupaten Tanah Laut, 2021 dan 2022 <i>Harvested Area of Ornamental Plants by Subdistrict and Kind of Plant (m²) in Tanah Laut Regency, 2021 and 2022</i>	268
5.1.10	Produksi Tanaman Hias Menurut Kecamatan dan Jenis Tanaman (tangkai) di Kabupaten Tanah Laut, 2021 dan 2022 <i>Production of Ornamental Plants by Subdistrict and Kind of Plant (stalks) in Tanah Laut Regency, 2021 and 2022.....</i>	270
5.1.11	Luas Panen Tanaman Hias Menurut Jenis Tanaman (m ²) di Kabupaten Tanah Laut, 2019–2022 <i>Harvested Area of Ornamental Plants by Kind of Plant (m²) in Tanah Laut Regency, 2019–2022</i>	272
5.1.12	Produksi Tanaman Hias Menurut Jenis Tanaman (tangkai) di Kabupaten Tanah Laut, 2019–2022 <i>Production of Ornamental Plants by Kind of Plant (stalks) in Tanah Laut Regency, 2019–2022</i>	273
5.1.13	Produksi Buah-buahan Menurut Kecamatan dan Jenis Tanaman (kuintal) di Kabupaten Tanah Laut, 2021 dan 2022 <i>Production of Fruits by Subdistrict and Kind of Plant (kuintal) in Tanah Laut Regency, 2021 and 2022.....</i>	274

5.1.14	Produksi Buah–Buahan dan Sayuran Tahunan Menurut Jenis Tanaman (kuintal) di Kabupaten Tanah Laut, 2019–2022 <i>Production of Annual Fruits and Vegetables by Kind of Plant (kuintal) in Tanah Laut Regency, 2019–2022</i>	278
5.1.15	Jumlah Panen Buah-buahan Menurut Kecamatan dan Jenis Buah di Kabupaten Tanah Laut (pohon), 2022 <i>Harvested of Fruits by Subdistrict and Kind of Fruit in Tanah Laut Regency (tree), 2022</i>	280
5.2	PERKEBUNAN	
	ESTATE CROPS	
5.2.1	Luas Areal Tanaman Perkebunan Menurut Kecamatan dan Jenis Tanaman (ha) di Kabupaten Tanah Laut, 2021 dan 2022 <i>Planted Area of Estate Crops by Subdistrict and Type of Crops (ha) in Tanah Laut Regency, 2021 and 2022</i>	282
5.2.2	Produksi Perkebunan Menurut Kecamatan dan Jenis Tanaman (ton) di Kabupaten Tanah Laut, 2021 dan 2022 <i>Production of Estates by Subdistrict and Type of Crops (ton) in Tanah Laut Regency, 2021 and 2022</i>	286
5.2.3	Luas Areal Tanaman Perkebunan Rakyat Menurut Jenis Tanaman di Kabupaten Tanah Laut, 2018–2022 <i>Planted Area of Estate Crops by Type of Crops in Tanah Laut Regency (ha), 2018–2022</i>	290
5.2.4	Produksi Perkebunan Rakyat Menurut Jenis Tanaman di Kabupaten Tanah Laut (ton), 2018–2022 <i>Production of Estates by Type of Crops in Tanah Laut Regency (ton), 2018–2022</i>	291
5.2.5	Luas Tanaman Perkebunan Rakyat, Produksi dan Rata-Rata Produksi Tanaman Karet Menurut Kecamatan di Kabupaten Tanah Laut, 2022 <i>Planted Area of Smallholders, Production and Average Yield of Rubber by Sub district in Tanah Laut Regency, 2022</i>	292

5.2.6	<p>Luas Tanaman Perkebunan Rakyat, Produksi dan Rata-Rata Produksi Tanaman Kelapa Menurut Kecamatan di Kabupaten Tanah Laut, 2022 <i>Planted Area of Smallholders, Production and Average Yield of Coconut by Sub district in Tanah Laut Regency, 2022</i></p>	293
5.2.7	<p>Luas Tanaman Perkebunan Rakyat, Produksi dan Rata-Rata Produksi Tanaman Kelapa Sawit Menurut Kecamatan di Kabupaten Tanah Laut, 2022 <i>Planted Area of Smallholders, Production and Average Yield of Palm Oil by Sub district in Tanah Laut Regency, 2022</i></p>	294
5.2.8	<p>Luas Tanaman Perkebunan Rakyat, Produksi dan Rata-Rata Produksi Tanaman Cengkeh Menurut Kecamatan di Kabupaten Tanah Laut, 2022 <i>Planted Area of Smallholders, Production and Average Yield of Clove by Sub district in Tanah Laut Regency, 2022</i>.....</p>	295
5.2.9	<p>Luas Tanaman Perkebunan Rakyat, Produksi dan Rata-Rata Produksi Tanaman Kopi Menurut Kecamatan di Kabupaten Tanah Laut, 2022 <i>Planted Area of Smallholders, Production and Average Yield of Coffee by Sub district in Tanah Laut Regency, 2022</i>.....</p>	296
5.2.10	<p>Luas Tanaman Perkebunan Rakyat, Produksi dan Rata-Rata Produksi Tanaman Lada Menurut Kecamatan di Kabupaten Tanah Laut, 2022 <i>Planted Area of Smallholders, Production and Average Yield of Pepper by Sub district in Tanah Laut Regency, 2022</i>.....</p>	297
5.2.11	<p>Luas Tanaman Perkebunan Rakyat, Produksi dan Rata-Rata Produksi Tanaman Jambu Mete Menurut Kecamatan di Kabupaten Tanah Laut, 2022 <i>Planted Area of Smallholders, Production and Average Yield of Chasew Nut by Sub district in Tanah Laut Regency, 2022</i>.....</p>	298
5.2.12	<p>Luas Tanaman Perkebunan Rakyat, Produksi dan Rata-Rata Produksi Tanaman Kapuk Menurut Kecamatan di Kabupaten Tanah Laut, 2022 <i>Planted Area of Smallholders, Production and Average Yield of Kapok by Sub district in Tanah Laut Regency, 2022</i>.....</p>	299

5.2.13	Luas Tanaman Perkebunan Rakyat, Produksi dan Rata-Rata Produksi Tanaman Kemiri Menurut Kecamatan di Kabupaten Tanah Laut, 2022 <i>Planted Area of Smallholders, Production and Average Yield of Candlenut by Sub district in Tanah Laut Regency, 2022</i>	300
5.2.14	Luas Tanaman Perkebunan Rakyat, Produksi dan Rata-Rata Produksi Tanaman Pinang Menurut Kecamatan di Kabupaten Tanah Laut, 2022 <i>Planted Area of Smallholders, Production and Average Yield of Areca Nut by Sub district in Tanah Laut Regency, 2022</i>	301
5.3	TANAMAN PANGAN	
	FOOD CORPS	
5.3.1	Luas Lahan Sawah Menurut Kecamatan dan Jenis Pengairan di Kabupaten Tanah Laut (hektar), 2022 <i>Area of Wetland by Subdistrict and Type of Irrigation in Tanah Laut Regency (hectare), 2022</i>	302
5.3.2	Luas Lahan Tegal/Kebun, Ladang/Huma, dan Lahan yang Sementara Tidak Diusahakan Menurut Kecamatan di Kabupaten Tanah Laut (hektar), 2022 <i>Area of Dry Field/Garden, Shifting Cultivation, Land and Temporarily Unused Land by Subdistrict in Tanah Laut Regency (hectare), 2022</i> 303	
5.3.3	Luas Panen Padi Menurut Periode Panen di Kabupaten Tanah Laut (hektar), 2021-2022 <i>Harvested Area Paddy by period in Tanah Laut Regency (hectare), 2021-2022</i>	304
5.3.4	Luas Panen Jagung, Kedelai, Kacang Tanah, Kacang Hijau, Ubi Kayu, Ubi Jalar Menurut Kecamatan di Kabupaten Tanah Laut (hektar), 2022 <i>Harvested Area of Maize, Soybean, Peanut, Mungbean, Cassava, and Sweet Potato by Subdistrict in Tanah Laut (hectare), 2022</i>	305
5.3.5	Luas Tanam, Rusak, Panen, dan Produksi Tanaman Palawija di Kabupaten Tanah Laut, 2022 <i>Planted Area, Harvested, Production and Average Yield of Second Crops in Tanah Laut, 2022</i>	306

5.3.6	Produksi Padi Menurut Periode Panen di Kabupaten Tanah Laut (Ton-GKG), 2021-2022 <i>Production of Paddy by period in Tanah Laut Regency (Ton-GKG), 2021-2022</i>	307
5.3.7	Produksi Beras Menurut Periode Panen di Kabupaten Tanah Laut (Ton-Beras), 2021-2022 <i>Production of Rice by Period in Tanah Laut Regency (Ton-Beras), 2021-2022</i>	308
5.3.8	Luas Tanam, Rusak, Panen, dan Produksi Jagung Menurut Kecamatan di Kabupaten Tanah Laut, 2022 <i>Planted Area, Harvested, Production and Average Yield of Corn by Sub district in Tanah Laut, 2022</i>	309
5.3.9	Luas Tanam, Rusak, Panen, dan Produksi Kedelai Menurut Kecamatan di Kabupaten Tanah Laut, 2022 <i>Planted Area, Harvested, Production and Average Yield of Soybean by Sub district in Tanah Laut, 2022</i>	310
5.3.10	Luas Tanam, Rusak, Panen, dan Produksi Kacang Tanah Menurut Kecamatan di Kabupaten Tanah Laut, 2022 <i>Planted Area, Harvested, Production and Average Yield of Peanut by Sub district in Tanah Laut, 2022</i>	311
5.3.11	Luas Tanam, Rusak, Panen, dan Produksi Kacang Hijau Menurut Kecamatan di Kabupaten Tanah Laut, 2022 <i>Planted Area, Harvested, Production and Average Yield of Mung Bean by Sub district in Tanah Laut, 2022</i>	312
5.3.12	Luas Tanam, Rusak, Panen, dan Produksi Ubi Kayu Menurut Kecamatan di Kabupaten Tanah Laut, 2022 <i>Planted Area, Harvested, Production and Average Yield of Cassava by Sub district in Tanah Laut, 2022</i>	313
5.3.13	Luas Tanam, Rusak, Panen, dan Produksi Ubi Jalar Menurut Kecamatan di Kabupaten Tanah Laut, 2022 <i>Planted Area, Harvested, Production and Average Yield of Sweet Potato by Sub district in Tanah Laut, 2022</i>	314
5.3.14	Produksi dan Harga Tanaman Palawija di Kabupaten Tanah Laut, 2022 <i>Production and Prices of Paddy and Second Crops in Tanah Laut, 2022</i>	315

5.4 PETERNAKAN

LIVESTOCK

5.4.1	Populasi Ternak Menurut Kecamatan dan Jenis Ternak di Kabupaten Tanah Laut (ekor), 2021-2022 <i>Livestock Population by Subdistrict and Kind of Livestock in Tanah Laut Regency (heads), 2021-2022</i>	316
5.4.2	Populasi Unggas Menurut Kecamatan dan Jenis Unggas di Kabupaten Tanah Laut (ekor), 2022 <i>Poultry Population by Subdistrict and Kind of Poultry in Tanah Laut Regency (heads), 2022</i>	319
5.4.3	Jumlah Ternak yang Dipotong Menurut Kecamatan dan Jenis Ternak di Kabupaten Tanah Laut, 2022 <i>Livestock Slaughtered by Sub District and Kind of Livestock in Tanah Laut Regency, 2022</i>	321
5.4.4	Produksi Telur, Daging Karkas, Jeroan, dan Kulit Ternak di Kabupaten Tanah Laut, 2022 <i>Production of Eggs, Meat, and Livestock Leather in Tanah Laut Regency, 2022</i>	322
5.4.5	Dinamika Populasi Ternak Kecil di Kabupaten Tanah Laut, 2022 <i>Population of Small Livestock by Changes of Stock in Tanah Laut Regency, 2022</i>	323
5.4.6	Dinamika Populasi Ternak Besar di Kabupaten Tanah Laut, 2022 <i>Population of Big Livestock by Changes of Stock in Tanah Laut Regency, 2022</i>	324
5.4.7	Dinamika Populasi Ternak Unggas di Kabupaten Tanah Laut, 2022 <i>Population of Big Livestock by Changes of Poultry in Tanah Laut Regency, 2022</i>	325
5.4.8	Jumlah Ternak Dipotong Pada RPH menurut Kecamatan di Kabupaten Tanah Laut, 2022 <i>Number of Livestock Slaughtered at Abattoirs by Subdistrict in Tanah Laut Regency, 2022</i>	326
5.4.9	Jumlah Ternak Dipotong di Luar RPH menurut Kecamatan di Kabupaten Tanah Laut, 2022 <i>Number of Livestock Slaughtered Outside Abattoirs by Subdistrict in Tanah Laut Regency, 2022</i>	327

5.4.10	Produksi Daging Ternak Menurut Kecamatan dan Jenis Ternak (kg), 2021-2022 <i>Meat Production by by Subdistrict and Kind of Livestock (kg), 2021-2022</i>	328
5.4.11	Produksi Daging Unggas Menurut Kecamatan dan Jenis Unggas (kg), 2021-2022 <i>Poultry Meat Production by Subdistrict and Kind of Poultry (kg), 2021-2022</i>	331
5.4.12	Produksi Telur Unggas dan Susu Sapi Menurut Kecamatan (kg), 2021 dan 2022 <i>Production of Poultry Eggs and Cow Milk by Subdistrict (kg), 2021 and 2022</i>	333
5.5	PERIKANAN	
	FISHERY	
5.5.1	Produksi Perikanan Tangkap Menurut Kecamatan dan Subsektor di Kabupaten Tanah Laut (ton), 2021 dan 2022 <i>Production of Fish Capture by Subdistrict and Subsector in Tanah Laut Regency (ton), 2021 and 2022</i>	335
5.5.2	Produksi dan Nilai Produksi Perikanan Tangkap Menurut Kecamatan dan Jenis Penangkapan, 2021-2022 <i>Production and Production Value of Fish Capture by Subdistrict and Type of Captures, 2021-2022</i>	336
5.5.3	Produksi Perikanan Budidaya Menurut Kecamatan dan Jenis Kegiatan (Ton), 2021-2022 <i>Production of Aquaculture by Subdistrict and Type of Activity (Ton), 2021-2022</i>	340
5.5.4	Jumlah Rumah Tangga Perikanan Budidaya Menurut Kecamatan dan Jenis Budidaya di Kabupaten Tanah Laut, 2022 <i>Number of Aquaculture Households by Subdistrict and Type of Aquaculture in Tanah Laut Regency, 2022</i>	354
5.5.5	Produksi Perikanan Budidaya Menurut Kecamatan dan Subsektor di Kabupaten Tanah Laut (ton), 2022 <i>Production of Fish Capture by Subdistrict and Subsector in Tanah Laut Regency (ton), 2022</i>	355

5.5.6	Jumlah Petani, Luas, Produksi dan Nilai Produksi Budidaya Perikanan Menurut Triwulan di Kabupaten Tanah Laut, 2022 <i>Number of Fishing Farmers, Area, Production and Production Value of Fishing Cultured by Trimester at Tanah Laut Regency, 2022</i>	356
5.5.7	Produksi Perikanan Menurut Jenis Ikan dan Jenis Budidaya (Ton) di Kabupaten Tanah Laut, 2022 <i>Fish Production by Fish Species and Type of Cultivation (Ton) in Tanah Laut Regency, 2022</i>	357
5.5.8	Nilai Produksi Perikanan Menurut Jenis Ikan dan Jenis Budidaya (rupiah) di Kabupaten Tanah Laut, 2022 <i>Fish Production by Fish Species and Type of Cultivation (rupiahs) in Tanah Laut Regency, 2022</i>	358
5.5.9	Jumlah dan Nilai Produksi Penangkapan Ikan Laut Menurut Jenisnya di Kabupaten Tanah Laut, 2022 <i>Production and Production Value of Marine Fisheries by Kind of Fish in Tanah Laut Regency, 2022</i>	359
5.5.10	Jumlah dan Nilai Produksi Penangkapan Ikan Umum Menurut Jenisnya di Kabupaten Tanah Laut, 2022 <i>Production and Production Value of Inland Fisheries by Kind of Fish in Tanah Laut Regency, 2022</i>	360
5.6	KEHUTANAN	
	FORESTY	
5.6.1	Luas Kawasan Hutan Menurut Jenis dan Fungsi dan Perairan di Kabupaten Tanah Laut (hektar), 2022 <i>Forest Area by Kind and Function and Inland Water in Tanah Laut Regency (hectare), 2022</i>	361
5.6.2	Luas Kawasan Hutan Menurut Klasifikasi Lahan Kritis di Kabupaten Tanah Laut (hektar), 2022 <i>Forest Area by Classification of Critical Land in Tanah Laut Regency (hectare), 2022</i>	362
5.6.3	Luas Kawasan Hutan Menurut Fungsi Hutan dan Kecamatan di Kabupaten Tanah Laut (hektar), 2022 <i>Forest Area by Function and Subdistrict in Tanah Laut Regency (hectare), 2022</i>	363

5.6.4	Produksi Kayu Hutan Menurut Jenis Produksi (m3) di Kabupaten Tanah Laut, 2013-2022 <i>Timber Production by Type of Product (m3) in Tanah Laut Regency, 2013-2022</i>	364
6.	PERTAMBANGAN DAN ENERGI/MINING AND ENERGY	
6.1	Daya Terpasang, Produksi, dan Distribusi Listrik PT. PLN (Persero) pada Cabang/Ranting PLN Menurut Kecamatan di Kabupaten Tanah Laut, 2022 <i>Installed Electricity Power, Production, and Distribution of PT. PLN (Persero) at PLN Branch by Subdistrict in Tanah Laut Regency, 2022</i>	373
6.2	Jumlah Pelanggan Listrik Menurut Kecamatan di Kabupaten Tanah Laut, 2018–2022 <i>Number of Electricity Customers by Subdistrict in Tanah Laut Regency, 2018–2022.....</i>	374
6.3	Jumlah Pelanggan dan Air yang Disalurkan Menurut Kecamatan di Kabupaten Tanah Laut, 2022 <i>Number of Customers and Distributed Water by Subdistrict in Tanah Laut Regency, 2022</i>	375
6.4	Daya Terpasang, Produksi, dan Distribusi Listrik PT. PLN (Persero) pada Cabang/Ranting PLN di Kabupaten Tanah Laut, 2015-2022 <i>Installed Electricity Power, Production, and Distribution of PT. PLN (Persero) at PLN Branch in Tanah Laut Regency, 2015-2022.....</i>	376
6.5	Jumlah Pelanggan Listrik Menurut Tipe KWH Meter di Kabupaten Tanah Laut, 2017-2022 <i>Number of Registered Electricity Costumers by Subdistrict in Tanah Laut Regency, 2017-2022</i>	377
6.6	Jumlah Pelanggan Listrik, VA Tersambung dan KWH Terjual Menurut Jenis Tarif di Kabupaten Tanah Laut, 2022 <i>Number of Costumers, Installed Capacity and KWH Sold by Kind of Fare in Tanah Laut Regency, 2022.....</i>	378
6.7	Jumlah Pelanggan dan Air yang Disalurkan Menurut Pelanggan di Kabupaten Tanah Laut, 2022 <i>Number of Customer and Distributed Clean Water by Type of Customers in Tanah Laut Regency, 2022.....</i>	379

6.8	Jumlah Air yang Disalurkan dan Nilai Penjualan Menurut Bulan di Kabupaten Tanah Laut, 2022 <i>Number of Distributed Clean Water and Value by Month in Tanah Laut Regency, 2022</i>	380
6.9	Jumlah Air Minum yang Terjual (ribu rupiah) Menurut Jenis Konsumen Setiap Bulan di Kabupaten Tanah Laut, 2022 <i>Water Suplly Sold (Thousand Rupiahs) by Type of Costumers Every Month in Tanah Laut Regency, 2022</i>	381
6.10	Jumlah Air Minum yang Terjual (m ³) Menurut Jenis Konsumen Setiap Bulan di Kabupaten Tanah Laut, 2022 <i>Water Supply Sold (m³) by Type of Costumers Every Month in Tanah Laut Regency, 2022</i>	382
6.11	Jumlah Pelanggan, Produksi, dan Penggunaan Air Minum yang Terjual Menurut Kecamatan di Kabupaten Tanah Laut, 2022 <i>Number of Costumers, Production, and Utilization of Sold Water Supply by Subdistrict in Tanah Laut Regency, 2022</i>	383
6.12	Jumlah Perusahaan dan Produksi Batu Bara di Kabupaten Tanah Laut, 2017-2022 <i>Numbers of Coal Mining Company and Production in Tanah Laut Regency (ton), 2017-2022</i>	384
6.13	Jumlah Perusahaan, Tenaga Kerja, dan Nilai Produksi Menurut Klasifikasi Industri Pengolahan di Kabupaten Tanah Laut, 2022 <i>Number of Establishment, Employees, and Production Value by Industrial Classification in Tanah Laut Regency, 2022</i>	385
6.14	Jumlah Perusahaan Industri Formal (Berizin) dan Jumlah Tenaga Kerja Menurut Jenis Kelompok Industri di Kabupaten Tanah Laut, 2021-2022 <i>Number of Formal Industry (Licensed) and Number of Labour Force by Industry Group Classificationin Tanah Laut Regency, 2021-2022</i>	386
6.15	Jumlah Perusahaan Industri Non Formal dan Jumlah Tenaga Kerja Menurut Jenis Kelompok Industri di Kabupaten Tanah Laut, 2021-2022 <i>Number of Non Formal Industry and Number of Labour Force by Industry Group Classificationin Tanah Laut Regency, 2021-2022</i>	387

7. PARIWISATA/TOURISM

7.1	Jumlah Rumah Makan/Restoran Menurut Kecamatan di Kabupaten Tanah Laut, 2019-2022 <i>Number of Restaurants by Subdistrict in Tanah Laut Regency, 2019–2022</i>	396
7.2	Jumlah Akomodasi Hotel Menurut Kecamatan di Kabupaten Tanah Laut, 2021 dan 2022 <i>Number of Hotel Accomodations by Subdistrict in Tanah Laut Regency, 2021 and 2022</i>	397
7.3	Jumlah Wisatawan Asing dan Wisatawan Domestik Menurut Bulan di Kabupaten Tanah Laut, 2022 <i>Number Foreign and Domestic Tourist by Month in Tanah Laut Regency, 2022</i>	398
7.4	Rata-rata Lama Menginap Tamu Asing dan Tamu Domestik Menurut Bulan (hari) di Kabupaten Tanah Laut, 2022 <i>Average Length of Stay of Foreign and Domestic Visitors by Month (day) in Tanah Laut Regency, 2022</i>	399
7.5	Jumlah Pengunjung Menurut Objek Wisata Setiap Bulan di Kabupaten Tanah Laut, 2022 <i>Number of Visitors by Object Every Month in Tanah Laut Regency, 2022</i>	400
7.6	Nama Obyek Wisata di Kabupaten Tanah Laut, 2022 <i>Tourist Object Name in Tanah Laut Regency, 2022</i>	405
7.7	Jumlah Kamar dan Tempat Tidur Hotel/Wisma/Losmen Menurut Nama dan Alamat di Kabupaten Tanah Laut, 2022 <i>Number of Room and Bed by Name and Address in Tanah Laut Regency, 2022</i>	406
8.	TRANSPORTASI DAN KOMUNIKASI/ TRANSPORTATION AND COMMUNICATION	
8.1	TRANSPORTASI TRANSPORTATION	
8.1.1	Panjang Jalan ¹ Menurut Tingkat Kewenangan Pemerintahan di Kabupaten Tanah Laut (km), 2020–2022 <i>Length of Roads¹ by Level of Government Authority in Tanah Laut Regency (km), 2020–2022</i>	413

8.1.2	Panjang Jalan Menurut Jenis Permukaan Jalan di Kabupaten Tanah Laut (km), 2020–2022 <i>Length of Roads by Type of Road Surface in Tanah Laut Regency (km), 2020–2022</i>	414
8.1.3	Panjang Jalan Menurut Kondisi Jalan di Kabupaten Tanah Laut (km), 2020–2022 <i>Length of Roads by Condition of Roads in Tanah Laut Regency (km), 2020–2022</i>	415
8.1.4	Panjang Jalan Menurut Kecamatan dan Jenis Permukaan Jalan di bawah Kelola Pemerintah Kabupaten di Kabupaten Tanah Laut (km), 2022 <i>Length of Roads by Subdistrict and Type of Road Surface under Regency Governance in Tanah Laut Regency (km), 2022</i>	416
8.1.5	Panjang Jalan Menurut Kondisi Jalan di Kabupaten Tanah Laut (km), 2022 <i>Length of Roads by Condition of Roads in Tanah Laut Regency (km), 2022</i>	417
8.1.6	Panjang Jalan Menurut Kelas Jalan dan Pemerintahan yang Berwenang Mengelolanya di Kabupaten Tanah Laut (km), 2022 <i>Length of Roads by Road Class and Level of Government Authority in Tanah Laut Regency (km), 2022</i>	418
8.1.7	Jumlah Kendaraan Bermotor Menurut Kecamatan dan Jenis Kendaraan di Kabupaten Tanah Laut, 2020-2022 <i>Number of Motor Vehicles by Subdistrict and Type of Vehicle in Tanah Laut Regency, 2020-2022</i>	419
8.1.8	Jumlah Kendaraan Bermotor yang Terdaftar Menurut Jenis Kendaraan di Kabupaten Tanah Laut, 2017-2022 <i>Number of Registered Motor Vehicles by Type of Vehicle in Tanah Laut Regency, 2017-2022</i>	422
8.1.9	Jumlah Kendaraan Bermotor yang Wajib Uji Menurut Jenis Kendaraan di Kabupaten Tanah Laut, 2020-2022 <i>Number of Vehicles by Kind of Vehicle in Tanah Laut Regency, 2020-2022</i>	423

8.2 KOMUNIKASI

COMMUNICATION

8.2.1	Jumlah Kantor Pos Pembantu Menurut Kecamatan di Kabupaten Tanah Laut, 2019–2022 <i>Number of Post Offices Subsidiaries by Subdistrict in Tanah Laut Regency, 2019–2022</i>	424
8.2.2	Jumlah Kantor Pos, Rumah Pos, dan Agen Pos Menurut Kecamatan di Kabupaten Tanah Laut, 2022 <i>Number of Post Office, Post Base, and Post Agent by Subdistrict in Tanah Laut Regency, 2022</i>	425
8.2.3	Jumlah Surat yang Diterima dari Publik Menurut Kantor Pos Menurut Kecamatan di Kabupaten Tanah Laut, 2022 <i>Number of Mail that Accepted from Public By Post Office by Subdistrict in Tanah Laut Regency, 2022</i>	426
8.2.4	Jumlah Pengiriman dan Penerimaan Paket Pos Menurut Kecamatan di Kabupaten Tanah Laut, 2022 <i>Number of Post Package that Send and Receive by Subdistrict in Tanah Laut Regency, 2022</i>	427
8.2.5	Jumlah Pelanggan Indihome Menurut Kecamatan di Kabupaten Tanah Laut, 2022 <i>Number of Indihome Customer by Subdistrict in Tanah Laut Regency, 2022</i>	428
9.	PERBANKAN, KOPERASI, DAN HARGA-HARGA/ BANKING, COOPERATIVE, AND PRICES	
9.1	Jumlah Koperasi Aktif Menurut Kecamatan di Kabupaten Tanah Laut, 2019–2022 <i>Number of Active Cooperative by Subdistrict in Tanah Laut Regency, 2019–2022</i>	435
9.2	Jumlah Koperasi Menurut Jenis Koperasi dan Kecamatan di Kabupaten Tanah Laut, 2022 <i>Number of Cooperative by Kind of Cooperative and Subdistrict in Tanah Laut Regency, 2022</i>	436

9.3	Indeks Harga Konsumen per Bulan Menurut Kelompok Pengeluaran (2018=100) di Provinsi Kalimantan Selatan, 2022 <i>Consumer Price Index per Month by Expenditure Group (2018=100) in Kalimantan Selatan Province, 2022</i>	437
9.4	Laju Inflasi Bulanan Menurut Kelompok Pengeluaran (2018=100) di Provinsi Kalimantan Selatan, 2022 <i>Monthly Inflation Rate by Expenditure Group (2018=100) in Kalimantan Selatan Province, 2022</i>	441
9.5	Jumlah Koperasi Menurut Klasifikasi dan Kecamatan di Kabupaten Tanah Laut, 2021-2022 <i>Number of Cooperatives by Type of Cooperative and Subdistrict in Tanah Laut Regency, 2021-2022</i>	445
9.6	Jumlah KUD, Anggota KUD dan Simpanan Menurut Kecamatan di Kabupaten Tanah Laut, 2022 <i>Number of Village Unit Cooperative, Member and Saving by Subdistrict in Tanah Laut Regency, 2022</i>	446
9.7	Jumlah Koperasi Primer Non KUD Serta Keanggotaannya menurut Kecamatan di Kabupaten Tanah Laut, 2022 <i>Number of Primary Non-Village Unit Cooperative and The Members by Subdistrict in Tanah Laut Regency, 2022</i>	447
10.	PENGELUARAN PENDUDUK/POPULATION EXPENDITURE	
10.1	Rata-rata Pengeluaran per Kapita Sebulan Menurut Kelompok Komoditas (rupiah) di Kabupaten Tanah Laut, 2021 dan 2022 <i>Monthly Average Expenditure per Capita by Commodity Group (rupiahs) in Tanah Laut Regency, 2021 and 2022</i>	455
10.2	Persentase Pengeluaran per Kapita Sebulan Menurut Kelompok Komoditas di Kabupaten Tanah Laut, 2021 dan 2022 <i>Percentage of Monthly Expenditure per Capita by Commodity Group in Tanah Laut Regency, 2021 and 2022</i>	456
10.3	Persentase Penduduk Menurut Golongan Pengeluaran Per Kapita Sebulan di Kabupaten Tanah Laut, 2022 <i>Percentage of Population by Per Capita Spending Group a Month in Tanah Laut Regency, 2022</i>	457

11. PERDAGANGAN/TRADE

11.1	Jumlah Sarana Perdagangan Menurut Jenisnya di Kabupaten Tanah Laut, 2019–2022 <i>Number of Trading Facilities by Type of Facility in Tanah Laut Regency, 2019–2022.....</i>	465
11.2	Jumlah Perusahaan Menurut Bentuk Badan Hukum di Kabupaten Tanah Laut, 2018-2022 <i>Number of Establishments by Type of Business Entity in Tanah Laut Regency, 2018-2022.....</i>	466
11.3	Jumlah Perdagangan Menurut Kecamatan di Kabupaten Tanah Laut, 2022 <i>Number of Trader by Subdistrict in Tanah Laut Regency, 2022.....</i>	467
11.4	Rekapitulasi Izin Terbit dan Retribusinya menurut Jenis Permohonan Izin di Kabupaten Tanah Laut, 2022 <i>Recapitulation of Published Permit and the Retribution by the Type of Permit in Tanah Laut Regency, 2022.....</i>	468
12. SISTEM NERACA REGIONAL/SYSTEM OF REGIONAL ACCOUNTS		
12.1.	Produk Domestik Regional Bruto Atas Dasar Harga Berlaku Menurut Lapangan Usaha di Kabupaten Tanah Laut (miliar rupiah), 2018–2022 <i>Gross Regional Domestic Product at Current Market Prices by Industry in Tanah Laut Regency (billion rupiahs), 2018–2022</i>	479
12.2	Produk Domestik Regional Bruto Atas Dasar Harga Konstan 2010 Menurut Lapangan Usaha di Kabupaten Tanah Laut (miliar rupiah), 2018–2022 <i>Gross Regional Domestic Product at 2010 Constant Market Prices by Industry in Tanah Laut Regency (billion rupiahs), 2018–2022.....</i>	481
12.3	Distribusi Persentase Produk Domestik Regional Bruto Atas Dasar Harga Berlaku Menurut Lapangan Usaha di Kabupaten Tanah Laut, 2018–2022 <i>Percentage Distribution of Gross Regional Domestic Product at Current Market Prices by Industry in Tanah Laut Regency, 2018–2022..</i>	483

12.4	<p>Laju Pertumbuhan Produk Domestik Regional Bruto Atas Dasar Harga Konstan 2010 Menurut Lapangan Usaha di Kabupaten Tanah Laut (persen), 2018–2022 <i>Growth Rate of Gross Regional Domestic Product at 2010 Constant Market Prices by Industry in Tanah Laut Regency (percent), 2018–2022</i></p>	485
12.5	<p>Produk Domestik Regional Bruto Atas Dasar Harga Berlaku Menurut Jenis Pengeluaran di Kabupaten Tanah Laut (miliar rupiah), 2018–2022 <i>Gross Regional Domestic Product at Current Market Prices by Type of Expenditure in Tanah Laut Regency (billion rupiahs), 2018–2022</i></p>	487
12.6	<p>Produk Domestik Regional Bruto Atas Dasar Harga Konstan 2010 Menurut Jenis Pengeluaran di Kabupaten Tanah Laut (miliar rupiah), 2018–2022 <i>Gross Regional Domestic Product at 2010 Constant Market Prices by Type of Expenditure in Tanah Laut Regency (billion rupiahs), 2018–2022</i></p>	488
12.7	<p>Distribusi Persentase Produk Domestik Regional Bruto Atas Dasar Harga Berlaku Menurut Jenis Pengeluaran di Kabupaten Tanah Laut, 2018–2022 <i>Percentage Distribution of Gross Regional Domestic Product at Current Market Prices by Type of Expenditure in Tanah Laut Regency, 2018–2022</i></p>	489
12.8	<p>Laju Pertumbuhan Produk Domestik Regional Bruto Atas Dasar Harga Konstan 2010 Menurut Jenis Pengeluaran di Kabupaten Tanah Laut (persen), 2018–2022 <i>Growth Rate of Gross Regional Domestic Product at 2010 Constant Market Prices by Type of Expenditure in Tanah Laut Regency (percent), 2018–2022</i></p>	490

13.	PERBANDINGAN ANTAR KABUPATEN/ KOTA/ REGENCY/MUNICIPAL COMPARISON	
13.1	Jumlah Penduduk Menurut Kabupaten/Kota di Provinsi Kalimantan Selatan (ribu), 2018–2022 <i>Population by Regency/Municipality in Kalimantan Selatan Province (thousand), 2018–2022</i>	497
13.2	Laju Pertumbuhan Produk Domestik Regional Bruto Atas Dasar Harga Konstan 2010 Menurut Kabupaten/ Kota di Provinsi Kalimantan Selatan (persen), 2020–2022 <i>Rate of Growth of Gross Regional Domestic Products at Constant 2010 Prices by Regency/Municipality in Kalimantan Selatan Province (percent), 2018–2022</i>	498
13.3	Jumlah Penduduk Miskin Menurut Kabupaten/ Kota di Provinsi Kalimantan Selatan (ribu), 2018–2022 <i>Number of Poor Population by Regency/Municipality in Kalimantan Selatan Province (thousand), 2018–2022</i>	499
13.4	Indeks Pembangunan Manusia Menurut Kabupaten/ Kota di Provinsi Kalimantan Selatan, 2018–2022 <i>Human Development Index by Regency/Municipality in Kalimantan Selatan Province, 2018–2022</i>	500

DAFTAR GAMBAR/LIST OF FIGURES

	Halaman Page	
1.1	Luas Daerah menurut Kecamatan (%) di Kabupaten Tanah Laut, 2022 <i>Area of Subdistrict (%)n Tanah Laut Regency, 2022</i>	6
1.2	Jarak ke Ibukota di Kabupaten Tanah Laut (km), 2022 <i>Distance to the Capital in Tanah Laut Regency(km), 2022</i>	7
2.1	Realisasi Pendapatan Pemerintah Kabupaten Tanah Laut (triliun rupiah), 2018-2022 <i>Actual Tanah Laut Regency Government Revenues (trillion rupiahs), 2018-2022</i>	20
3.1	Kepadatan Penduduk per km ² Menurut Kecamatan di Kabupaten Tanah Laut, 2022 <i>Population Density per sq.km by subdistrict in Tanah Laut Regency, 2022</i>	65
4.1	Persentase Penduduk Miskin di Kabupaten Tanah Laut, 2018-2022 <i>Percentage of Poor People in Tanah Laut Regency, 2018-2022</i>	104
5.1	Produksi Buah-buahan (kuintal) di Kabupaten Tanah Laut, 2021-2022 <i>Production of fruits (quintal) in Tanah Laut Regency, 2021-2022.....</i>	249
6.1	Pelanggan Listrik PLN di Kabupaten Tanah Laut (persen), 2022 <i>Electricity Customers in Tanah Laut Regency (percent), 2022</i>	372
7.1	Wisatawan Domestik Menurut Bulan di Kabupaten Tanah Laut, 2022 <i>Domestic Tourist by Month in Tanah Laut Regency, 2022</i>	395
8.1	Kendaraan Bermotor Terdaftar di Kabupaten Tanah Laut (%), 2022 <i>Registered Motor Vehicles in Tanah Laut Regency (%), 2022</i>	412
9.1	Perkembangan Indeks Harga Konsumen Bulanan di Provinsi Kalimantan Selatan, 2022 <i>Monthly Inflation Rate in Kalimantan Selatan Province, 2022.....</i>	434

10.1	Rata-rata Pengeluaran per Kapita Sebulan pada Kelompok Komoditas Makanan (rupiah), 2021-2022 <i>Monthly Average Expenditure per Capita for Food Commodity Group (rupiahs), 2021-2022</i>	454
11.1	Sarana Perdagangan Menurut Jenisnya di Kabupaten Tanah Laut, 2022 <i>Trading Facilities by Type in Tanah Laut Regency, 2022</i>	464
12.1	Laju Pertumbuhan Produk Domestik Regional Bruto Atas Dasar Harga Konstan 2010 Menurut Lapangan Usaha di Kabupaten Tanah Laut (persen), 2018-2022 <i>Growth Rate of Gross Regional Domestic Product at 2010 Constant Market Prices by Industry in Tanah Laut Regency (percent), 2018-2022</i>	478
13.1	Indeks Pembangunan Manusia Menurut Kabupaten/Kota di Provinsi Kalimantan Selatan, 2022 <i>Human Development Index by Regency/Municipality in Kalimantan Selatan Province, 2022.....</i>	496

PENJELASAN UMUM/EXPLANATORY NOTES

Tanda-tanda, satuan-satuan, dan lain-lainnya yang digunakan dalam publikasi ini adalah sebagai berikut:

Symbols, measurement units, and acronyms which are used in this publication, are as follows:

1. TANDA-TANDA/SYMBOLS

Data tidak tersedia/Data not available	: ...
Tidak ada atau nol /Null or zero	: -
Data dapat diabaikan/Data negligible	: 0
Tanda decimal/Decimal point	: ,
Data tidak dapat ditampilkan/Not applicable	: NA
Angka estimasi/Estimated figures	: e
Angka diperbaiki/Revised figures	: r
Angka sementara/Preliminary figures	: x
Angka sangat sementara/Very preliminary figures	: xx
Angka sangat sangat sementara/Very very preliminary figures	: xxx

2. SATUAN/UNITS

barel/barrel	: 158,99 liter/litres = 1/6,2898 m ³
hektar (ha)/hectare (ha)	: 10 000 m ²
kilometer (km)/kilometres (km)	: 1 000 meter/meters (m)
knot/knot	: 1,8523 km/jam (km/hour)
kuintal/quintal	: 100 kg
KWh	: 1 000 Watt hour
MWh	: 1 000 KWh
liter (untuk beras)/litre (for rice)	: 0,80 kg
MMSCF	: 1/35,3 m ³
metrik ton (m.ton)/metric ton (m. ton)	: 0,98421 long ton = 1 000 kg
ons/ounce	: 28,31 gram/grams
ton	: 1 000 kg

Satuan lain: buah, dus, butir, helai/lembar, kaleng, batang, pulsa, ton kilometer (ton-km), jam, menit, persen (%).

Other units: unit, pack, pieces, sheet, tin, pulse, ton-kilometres(ton-km), hour, minute, percent (%).

Perbedaan angka di belakang koma disebabkan oleh pembulatan angka.

The difference in decimal numbers is caused by rounding.

DAFTAR SINGKATAN/ LIST OF ABBREVIATIONS

SI	: Stasiun Iklim
SIMPK	: Stasiun Meteorologi Pertanian Khusus
t.t	: Tempat tidur
BCG	: Bacillus Calmette Guerin
DPT	: Difteri, Pertusis, Tetanus
TT	: Tetanus Toxoid
IOT	: Industri Obat Tradisional/ <i>Traditional Medicine Industry</i>
IKOT	: Industri Kecil Obat Tradisional/ <i>Traditional Medicine Small</i>
Alkes	: Alat kesehatan/ <i>Health Kits</i>
PKRT	: Perbekalan Kesehatan Rumah tangga/ <i>Household Health Logistics</i>
Kompl	: Komplemen/ <i>Complement</i>
IRTP	: Industri Pangan Produksi Rumah Tangga/ <i>Foods Home Industry</i>
PBF	: Pedagang Besar Farmasi/ <i>Pharmacy Whole-seller</i>
GFK	: Gudang Farmasi Kab/Kota/Regency/ <i>Municipality Pharmacy Warehouse</i>
RB	: Rumah Bersalin/ <i>Delivery House</i>
Pustu	: Puskesmas pembantu/ <i>Auxiliary Public Health Center</i>
BP	: Balai Pengobatan/ <i>Polyclinic</i>
TPS	: Tempat Pembuangan Sementara / <i>landfill</i>
Jamkesmas	: Jaminan kesehatan masyarakat miskin/ <i>Poor public health insurance</i>
PJKMU	: Program Jaminan Kesehatan Masyarakat Umum
SIUP	: Surat Ijin Usaha Perdagangan/ <i>Trading Permission Letter</i>
TDP	: Tanda Daftar Perusahaan/ <i>Company Registration Identity</i>
API	: Angka Pengenal Importir/ <i>Importer's Identity Number</i>

Statistik Kunci, 2020–2022 Key Statistics, 2020–2022

Rincian/Description	Satuan/Unit	2020	2021	2022
(1)	(2)	(5)	(6)	(7)
SOSIAL/SOCIAL				
Penduduk ¹ /Population ¹	jiwa/inhabitant	348 966	354 340	361 044
Laju Pertumbuhan Penduduk ¹ /Population Growth ¹	%	1,59	1,15	1,42
Angka Harapan Hidup ^{1-e} /Life Expectancy Rate ¹	tahun/years	69,45	69,59	69,86
Angka Melek Huruf Usia 15+/Literacy Rate Aged 15+	%	98,74	98,29	97,87
Tingkat Partisipasi Angkatan Kerja -TPAK ² Labour Force Participation Rate-LFPR ²	%	72,03 ³	72,27 ³	70,92 ³
Tingkat Pengangguran Terbuka-TPT ² Unemployment Rate-UR ²	%	3,57 ²	3,52 ²	4,17 ²
Penduduk Miskin ⁴ /Poor People ⁴	jiwa/inhabitant	14 790 ⁴	15 862 ⁴	13 841 ⁴
Persentase Penduduk Miskin ⁴ Percentage of Poor People ⁴	%	4,26	4,57	3,86
Indeks Pembangunan Manusia-IPM ⁵ Human Development Index ⁵	—	69,38	69,87	70,35
EKONOMI/ECONOMIC				
Produk Domestik Regional Bruto (PDRB) Harga Berlaku ⁶ Gross Regional Domestic Product (GRDP) at Current Price ⁶	miliar rupiah billion rupiahs	13 786,69	15 326,24 ^x	19 019,18 ^{xx}
Laju Pertumbuhan Ekonomi ⁷ /Economic Growth ⁷	%	-1,95	3,45 ^x	5,12 ^{xx}
PDRB Per Kapita Harga Berlaku ^{6,8} Per Capita of GRDP at Current Price ^{6,8}	ribu rupiah thousand rupiahs	39 507,25	43 252,92 ^x	52 678,29 ^{xx}

- Catatan/Notes: ¹ Hasil proyeksi penduduk Indonesia 2010–2035 (pertengahan tahun/Juni); Hasil Sensus Penduduk 2020 (September); Hasil Proyeksi Penduduk Interim 2020–2023 (pertengahan tahun/Juni)/*The result of Indonesia population projection 2010–2035 (mid year/June); The result of Population Census 2020 (September); The result of Interim Population Projection 2020–2023 (mid year/June)*
- ² Kondisi Agustus/*Condition at August*
- ³ Menggunakan penimbang hasil proyeksi penduduk tahun 2010–2035/*Weighted by the 2010–2035 population projection*
- ⁴ Kondisi Maret/*Condition at March*
- ⁵ Sejak tahun 2010, IPM dihitung dengan metode baru. Komponen IPM metode baru adalah angka harapan hidup saat lahir, harapan lama sekolah, rata-rata lama sekolah, dan pengeluaran per kapita/*Since 2010, HDI was calculated using new method. New HDI component are life expectancy at birth, expected years of schooling, means years of schooling, and expenditure per capita*
- ⁶ Mulai tahun 2010 mengadopsi *System of National Account 2008 (SNA 2008)*/*Since 2010 is in line with System of National Account 2008 (SNA 2008)*
- ⁷ Menggunakan tahun dasar 2010 (2010=100)/*Using 2010 base year (2010=100)*
- ⁸ Mulai 2010 proyeksi penduduk berdasarkan hasil SP2010/*Since 2010 population projection based on SP2010*
- ^r Angka diperbaiki
- ^x Angka sementara
- ^{xx} Angka sangat sementara

01

GEOGRAFI DAN IKLIM
GEOGRAPHY AND CLIMATE



Luas Wilayah Kabupaten Tanah Laut

3.631,35 km²

dengan kecamatan terluas adalah Kecamatan Jorong

PENJELASAN TEKNIS**TECHNICAL NOTES**

- | | |
|--|--|
| <p>1. Secara astronomis, Kabupaten Tanah Laut terletak antara 114°30'20" BT – 115°23'31" BT dan 3°30'33" LS - 4°11'38" LS.</p> | <p>1. <i>Astronomically, Tanah Laut Regency is located between 114°30'20" – 115°23'31" East Longitude, and between 3°30'33" - 4°11'38" South Latitude.</i></p> |
| <p>2. Berdasarkan posisi geografisnya, Kabupaten Tanah Laut memiliki batas-batas: Utara – Kabupaten Banjar dan Kota Banjarbaru; Selatan – Laut Jawa; Timur – Kabupaten Tanah Bumbu; Barat – Laut Jawa.</p> | <p>2. <i>In terms of geographic position, Tanah Laut Regency has boundaries as follows: North – Banjar Regency and Banjarbaru Municipality; South – Sea of Java; East – Tanah Bumbu Regency; West – Sea of Java.</i></p> |
| <p>3. Berdasarkan letak geografisnya, Kabupaten Tanah Laut berada di ujung selatan Pulau Kalimantan, berbatasan dengan Laut Jawa.</p> | <p>3. <i>In terms of geographic location, Tanah Laut Regency is located at southern side of Borneo and borders with Java Sea.</i></p> |
| <p>4. Luas wilayah Kabupaten Tanah Laut adalah 3.631,35 km² (SK. Gubernur) atau hanya 9,71 persen dibandingkan dengan luas wilayah Provinsi Kalimantan Selatan.</p> | <p>4. <i>Area of Tanah Laut is 3.631,35 km² or only 9,71% of South Kalimantan Province area.</i></p> |
| <p>5. Kabupaten Tanah Laut terdiri dari 11 kecamatan, yaitu:</p> <ul style="list-style-type: none"> • Kecamatan Panyipatan • Kecamatan Takisung • Kecamatan Kurau • Kecamatan Bumi Makmur • Kecamatan Bati-Bati • Kecamatan Tambang Ulang • Kecamatan Pelaihari • Kecamatan Bajuin • Kecamatan Batu Ampar • Kecamatan Jorong • Kecamatan Kintap | <p>5. <i>Tanah Laut Regency has 11 Subdistricts :</i></p> <ul style="list-style-type: none"> • <i>Panyipatan Subdistrict</i> • <i>Takisung Subdistrict</i> • <i>Kurau Subdistrict</i> • <i>Bumi Makmur Subdistrict</i> • <i>Bati-Bati Subdistrict</i> • <i>Tambang Ulang Subdistrict</i> • <i>Pelaihari Subdistrict</i> • <i>Bajuin Subdistrict</i> • <i>Batu Ampar Subdistrict</i> • <i>Jorong Subdistrict</i> • <i>Kintap Subdistrict</i> |

6. Data curah hujan diperoleh pengukuran curah hujan sehari yang diamati pada jam 07.00 waktu setempat.
6. *Rainfall data is obtained by measuring the daily rainfall observed at 07.00 local time.*

<https://tanahlautkab.bps.go.id>

ULASAN

Kabupaten Tanah Laut dengan Ibukota Pelabuhan dibatasi: sebelah barat dan sebelah selatan oleh Laut Jawa, sebelah timur oleh Kabupaten Tanah Bumbu dan sebelah utara oleh Kabupaten Banjar dan Kota Banjarbaru.

Secara letak geografis, Kabupaten Tanah Laut terletak di antara $114^{\circ}30'20''$ BT – $115^{\circ}23'31''$ BT dan $3^{\circ}30'33''$ LS - $4^{\circ}11'38''$ LS. Luas wilayah Kabupaten Tanah Laut adalah $3.631,35 \text{ km}^2$ (Berdasarkan Peraturan Menteri Dalam Negeri Nomor 137 Tahun 2018 tanggal 29 Desember 2018) atau 9,71 persen dibandingkan dengan luas wilayah Provinsi Kalimantan Selatan.

Kabupaten Tanah Laut terdiri dari 11 Kecamatan. Daerah yang paling luas adalah Kecamatan Jorong dengan luas $628,00 \text{ km}^2$, kemudian Kecamatan Batu Ampar seluas $548,10 \text{ km}^2$ dan Kecamatan Kintap dengan luas $537,00 \text{ km}^2$, sedangkan kecamatan yang luas daerahnya paling kecil adalah Kecamatan Kurau dengan luas hanya $127,00 \text{ km}^2$.

Curah hujan dan hari hujan di suatu tempat dipengaruhi oleh keadaan iklim, keadaan geografi dan perputaran/pertemuan arus udara. Curah hujan dan jumlah hari hujan tertinggi terjadi di bulan Maret. Rata-rata suhu tertinggi sebesar 29°C terjadi di bulan April dan Mei, sementara rata-rata suhu terendah pada bulan Februari yaitu $27,9^{\circ}\text{C}$.

DESCRIPTION

Tanah Laut Regency with the capital is Pelabuhan bordered by; West & South border is Sea of Java, East border is Tanah Bumbu Regency and North border is Banjar Regency and Banjarbaru Municipality.

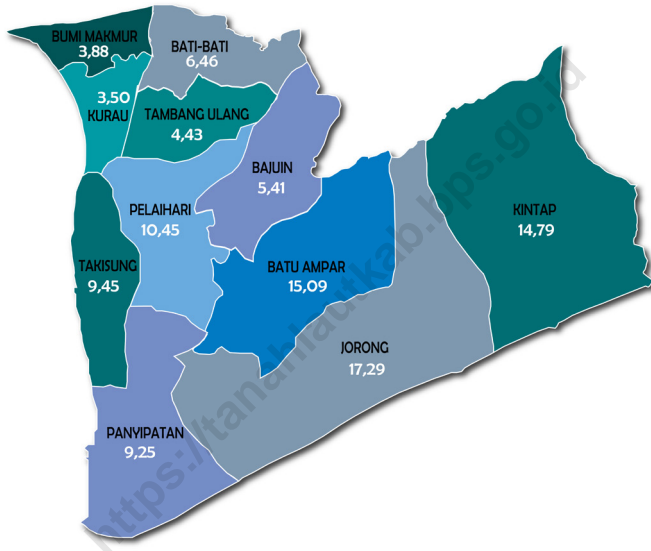
By geographical position, Tanah Laut Regency located between $114^{\circ}30'20''$ E - $115^{\circ}23'31''$ E and $3^{\circ}30'33''$ S - $4^{\circ}11'38''$ S. Area of Tanah Laut is $3.631,35 \text{ km}^2$ or 9,71% of South Kalimantan Province area.

Tanah Laut Regency has 11 sub-regency. The largest area is Jorong with 628.00 km^2 , then Batu Ampar with $548,10 \text{ km}^2$, and Kintap with $537,00 \text{ km}^2$. The smallest area is Kurau with $127,00 \text{ km}^2$.

Rainfall and rainy days in a place are influenced by climatic conditions, geographical conditions and rotation/meeting of air currents. Rainfall and the highest number of rainy days occurs in March. The highest average temperature of 29°C occurs in April and May, while the lowest average temperature is in February, which is 27.9°C .

Gambar 1.1
Figures

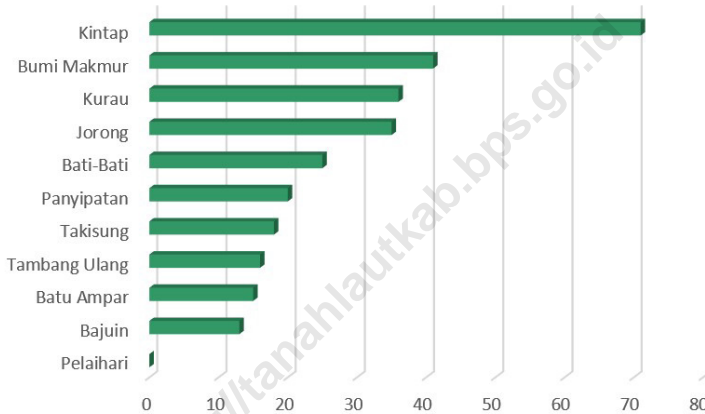
Luas Daerah menurut Kecamatan (%) di Kabupaten Tanah Laut, 2022
Area of Subdistrict (%)n Tanah Laut Regency, 2022



Sumber/Source : Berdasarkan Peraturan Menteri Dalam Negeri No. 66 Tahun 2011 tanggal 28 Desember 2011
Based on Minister Of Home Affairs Regulation No 66/2011, December 28,2011

Gambar 1.2
Figures

Jarak ke Ibukota di Kabupaten Tanah Laut (km), 2022
Distance to the Capital in Tanah Laut Regency(km), 2022



Sumber/Source: Pemerintah Kabupaten Tanah Laut/Government of Tanah Laut Regency

1.1 KEADAAN GEOGRAFI GEOGRAPHY CONDITION

Tabel 1.1.1 **Luas Daerah dan Jumlah Pulau Menurut Kecamatan di Kabupaten Tanah Laut, 2022**
Table 1.1.1 **Total Area and Number of Islands by Subdistrict in Tanah Laut Regency, 2022**

Kecamatan Subdistrict	Ibukota Kecamatan Capital of Subdistrict	Luas ¹ Total Area ¹ (km ² /sq.km)
(1)	(2)	(3)
Panyipatan	Panyipatan	336,00
Takisung	Gunung Makmur	343,00
Kurau	Padang Luas	127,00
Bumi Makmur	Handil Babirik	141,00
Bati-Bati	Padang	234,75
Tambang Ulang	Tambang Ulang	160,75
Pelaihari	Pelaihari	379,45
Bajuin	Bajuin	196,30
Batu Ampar	Batu Ampar	548,10
Jorong	Jorong	628,00
Kintap	Kintapura	537,00
Tanah Laut		3 631,35

Lanjutan Tabel/*Continued Table 1.1.1*

Kecamatan <i>Subdistrict</i>	Persentase terhadap Luas Kabupaten <i>Percentage to Regency's Area</i>	Jumlah Pulau <i>Number of Islands</i>
(1)	(4)	(5)
Panyipatan	9,25	1
Takisung	9,45	-
Kurau	3,50	-
Bumi Makmur	3,88	-
Bati-Bati	6,46	-
Tambang Ulang	4,43	-
Pelaihari	10,45	-
Bajuin	5,41	-
Batu Ampar	15,09	-
Jorong	17,29	-
Kintap	14,79	1
Tanah Laut	100,00	2

Sumber/*Source*: Kementerian Dalam Negeri, Keputusan Menteri Dalam Negeri Nomor 100.1.1-6117 Tahun 2022 tanggal 9 November 2022/*Ministry of Home Affairs, The Decree of Home Affairs Minister Number 100.1.1-6117 Year 2022, 9 November 2022*

Tabel 1.1.2 **Tinggi Wilayah dan Jarak ke Ibukota Kabupaten Menurut Kecamatan di Kabupaten Tanah Laut, 2022**
Table 1.1.2 **Altitude and Distance to the Capital of Regency by Subdistrict in Tanah Laut Regency, 2022**

Kecamatan Subdistrict	Tinggi Wilayah (mdpl) Altitude (m a.s.l)	Jarak ke Ibukota Kabupaten Distance to the Capital of Regency
(1)	(2)	(3)
Panyipatan	16	20
Takisung	6	18
Kurau	48	36
Bumi Makmur	5	41
Bati-Bati	14	25
Tambang Ulang	10	16
Pelaihari	30	-
Bajuin	31	13
Batu Ampar	33	15
Jorong	20	35
Kintap	6	71
Tanah Laut	20	-

Sumber/Source: Pemerintah Kabupaten Tanah Laut/Government of Tanah Laut Regency
 Badan Informasi Geospasial/Geospatial Information Agency

1.2 KEADAAN IKLIM CLIMATE CONDITION

Tabel 1.2.1 Pengamatan Unsur Iklim Menurut Bulan di Stasiun Klimatologi Kelas I Banjarbaru, 2022
Observation of Climate Elements By Months at Climatology Station Banjarbaru, 2022

Bulan Month	Suhu/Temperature (°C)			Kelembaban/Humidity (%)		
	Minimum	Rata-rata Average	Maksimum Maximum	Minimum	Rata-rata Average	Maksimum Maximum
(1)	(2)	(3)	(4)	(5)	(6)	(7)
Januari/January	22,6	28,3	33,7	47,0	78,0	98,0
Februari/February	22,6	27,9	33,8	51,0	78,7	98,0
Maret/March	22,0	28,2	34,4	50,0	78,8	100,0
April/April	22,5	29,0	34,7	51,0	75,6	98,0
Mei/May	22,9	29,0	34,7	52,0	78,0	99,0
Juni/June	22,5	28,2	33,8	53,0	79,3	98,0
Juli/July	21,5	28,0	33,6	54,0	78,6	100,0
Agustus/August	21,1	28,1	34,1	50,0	77,9	99,0
September/September	22,0	28,2	34,1	52,0	78,2	100,0
Oktober/October	22,2	27,9	34,4	57,0	82,0	98,0
November/November	22,4	28,2	34,1	52,0	79,9	99,0
Desember/December	22,6	28,2	33,4	52,0	78,8	98,0

Lanjutan Tabel/Continued Table 1.2.1

Bulan Month	Kecepatan Angin (m/det) Wind Velocity (m/sec)			Tekanan Udara/Atmospheric Pressure (mbar)		
	Minimum	Rata-rata Average	Maksimum Maximum	Minimum	Rata-rata Average	Maksimum Maximum
(1)	(8)	(9)	(10)	(11)	(12)	(13)
Januari/January	Calm	1,3	5,0	999,2	1 004,1	1 008,7
Februari/February	Calm	1,2	10,0	998,3	1 003,4	1 007,6
Maret/March	Calm	3,0	12,0	998,1	1 003,0	1 008,8
April/April	Calm	3,2	14,0	998,6	1 003,0	1 008,4
Mei/May	Calm	2,8	11,0	998,5	1 003,1	1 008,4
Juni/June	Calm	2,8	14,0	999,2	1 003,3	1 009,9
Juli/July	Calm	2,8	11,0	999,8	1 003,3	1 007,7
Agustus/August	Calm	2,8	14,0	1000,5	1 003,5	1 007,1
September/September	Calm	2,8	12,0	998,6	1 004,2	1 009,6
Oktober/October	Calm	3,0	12,0	999,0	1 003,7	1 008,2
November/November	Calm	2,9	14,0	999,1	1 003,6	1 008,7
Desember/December	Calm	3,6	12,0	997,8	1 002,6	1 008,8

Lanjutan Tabel/*Continued Table 1.2.1*

Bulan Month	Jumlah Curah Hujan Number of Precipitation (mm)	Jumlah Hari Hujan (hari) Number of Rainy Days (day)	Penyinaran Matahari Duration of Sunshine (%)
(1)	(14)	(15)	(16)
Januari/January	214,7	14	3,5
Februari/February	269,7	21	2,5
Maret/March	407,3	25	4,1
April/April	113,6	12	5,8
Mei/May	219,8	18	4,7
Juni/June	121,7	16	4,8
Juli/July	248,0	18	4,6
Agustus/August	218,5	16	4,7
September/September	305,2	14	4,0
Oktober/October	178,6	18	3,4
November/November	303,8	18	4,6
Desember/December	137,2	16	3,8

Catatan/Note: *Calm* adalah kecepatan angin mendekati nol/*Calm is wind velocity close to zero*
 Sumber/Source: Stasiun Klimatologi Kelas I Banjarbaru/*Climatology Station Banjarbaru*

02

**PEMERINTAHAN
GOVERNMENT**



Jumlah PNS di Kabupaten Tanah Laut **5.099** orang
60,5% PNS berpendidikan terakhir Tingkat Sarjana

PENJELASAN TEKNIS

1. Desa adalah satuan wilayah yang ditempati oleh sejumlah penduduk sebagai kesatuan masyarakat termasuk di dalamnya kesatuan masyarakat hukum yang mempunyai organisasi pemerintahan terendah dan langsung di bawah camat serta berhak menyelenggarakan rumah tangga sendiri dalam ikatan negara kesatuan Republik Indonesia (RI). Ciri utama desa adalah kepala desanya dipilih oleh masyarakat setempat.
2. Kelurahan adalah satuan wilayah yang ditempati oleh sejumlah penduduk yang mempunyai organisasi pemerintahan terendah langsung di bawah camat dan tidak berhak menyelenggarakan rumah tangga sendiri. Ciri utama kelurahan adalah kepala kelurahannya (lurah) sebagai pegawai negeri dan tidak dipilih oleh rakyat.

TECHNICAL NOTES

1. *Village is a unit area occupied by a number of people as the unity of the community including the legal community unit which has the lowest administration organization and directly under the district head and the right to conduct his own household in the bonds of the unitary Republic of Indonesia (RI). The main characteristic of the village is the village chief chosen by the local community.*
2. *Village is a unit of area occupied by a population that has the lowest administration organization directly under the district and not the right to conduct his own household. The main characteristic of the village is the head of his village (headman) as a public servant and not chosen by public election.*

ULASAN

Kabupaten Tanah Laut terdiri dari 11 (sebelas) kecamatan yaitu Panyipatan, Takisung, Kurau, Bumi Makmur, Bati-Bati, Tambang Ulang, Pelaihari, Bajuin, Batu Ampar, Jorong dan Kintap. Jumlah desa/kelurahan yang tersebar di semua kecamatan sebanyak 135 desa/kelurahan.

Jumlah Pegawai Negeri Sipil (PNS) yang ada di Kabupaten Tanah Laut pada tahun 2022 adalah 4.756 orang yang terdiri dari fungsional tertentu, fungsional umum, dan struktural.

Realisasi pendapatan daerah otonom Kabupaten Tanah Laut pada tahun 2022 adalah sebesar 2,45 Triliun rupiah. Secara umum nilai ini naik sebesar 61 persen dibandingkan dengan tahun sebelumnya. Jika dilihat menurut jenis pendapatan, pendapatan transfer meningkat dibandingkan dengan tahun 2021 sebesar 77 persen. Pendapatan dari jenis pendapatan Pendapatan Asli Daerah secara umum mengalami penurunan sebesar (-5,7%) komponen yang mengalami penurunan dibandingkan tahun 2021 yaitu pendapatan asli daerah lainnya yang sah.

Dari sisi belanja, realisasi belanja yang dilakukan Pemerintah Kabupaten Tanah Laut adalah sebesar 1,86 Triliun rupiah. Nilai ini turun sekitar 1,9 persen dibandingkan tahun sebelumnya.

DESCRIPTION

Tanah Laut Regency had 11 (eleven) sub-regency that is; Panyipatan, Takisung, Kurau, Bumi Makmur, Bati-Bati, Tambang Ulang, Pelaihari, Bajuin, Batu Ampar, Jorong, and Kintap. Number of villages are 135.

Number of civil servant at Tanah Laut Regency on 2022 based on record of Employment and Training Board of Tanah Laut Regency is 4,756 person consisting of specific functional, staf general functional, and structural.

The realization of the revenue of the autonomous region of Tanah Laut Regency in 2022 is IDR 2.45 trillion. In general, this value increased by 61 percent compared to the previous year. When viewed by type of income, transfer income has increased compared to 2021 by 77 percent. Revenue from this type of Regional Original Revenue in general has decreased by (-5.7%), the component which has decreased compared to 2021, namely other legitimate regional original income.

In terms of spending, the realization of spending by the Tanah Laut Regency Government amounted to 1.86 trillion rupiah. This value decreased by around 1.9 percent compared to the previous

ULASAN

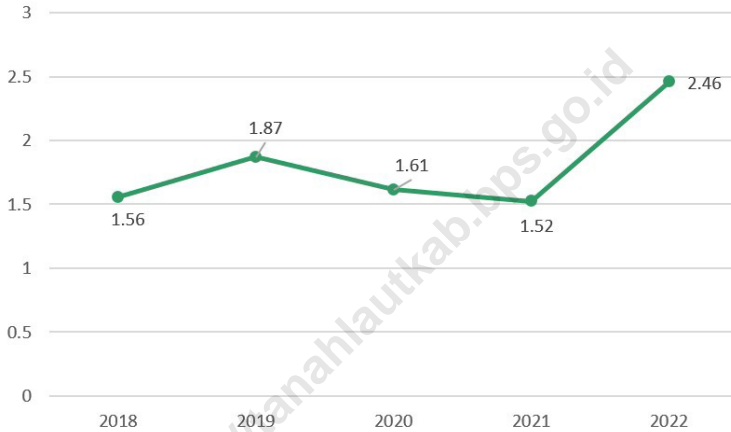
Belanja terbesar yaitu dari komponen belanja operasi sebesar 1,24 triliun rupiah naik 2,2 persen dibandingkan tahun 2021. Penurunan belanja terbesar yaitu pada komponen belanja tidak terduga senilai 6,4 miliar rupiah pada tahun 2021 menjadi 746 juta rupiah ada tahun 2022.

DESCRIPTION

year. The largest expenditure was the operating expenditure component of IDR 1.24 trillion, up 2.2 percent compared to 2021. The largest expenditure decrease was the unexpected expenditure component of IDR 6.4 billion in 2021 to IDR 746 million in 2022.

<https://tanahlautkab.bps.go.id>

Gambar 2.1 Realisasi Pendapatan Pemerintah Kabupaten Tanah Laut (triliun rupiah), 2018-2022
Figures 2.1 Actual Tanah Laut Regency Government Revenues (trillion rupiahs), 2018-2022



Sumber/Source : Badan Pendapatan Daerah Kabupaten Tanah Laut/Regional Revenue Service of Tanah Laut Regency

2.1 WILAYAH ADMINISTRATIF ADMINISTRATIVE AREA

Tabel 2.1.1 **Jumlah Desa¹/Kelurahan Menurut Kecamatan di Kabupaten Tanah Laut, 2018–2022**
Table 2.1.1 **Number of Villages¹/Kelurahan by Subdistrict in Tanah Laut Regency, 2018–2022**

Kecamatan Subdistrict	2018	2019	2020	2021	2022
(1)	(2)	(3)	(4)	(5)	(6)
Panyipatan	10	10	10	10	10
Takisung	12	12	12	12	12
Kurau	11	11	11	11	11
Bumi Makmur	11	11	11	11	11
Bati-Bati	14	14	14	14	14
Tambang Ulang	9	9	9	9	9
Pelaihari	20	20	20	20	20
Bajuin	9	9	9	9	9
Batu Ampar	14	14	14	14	14
Jorong	11	11	11	11	11
Kintap	14	14	14	14	14
Tanah Laut	135	135	135	135	135

Catatan/Note: ¹Termasuk kelurahan dan Unit Permukiman Transmigrasi (UPT)/Include Transmigration Settlement Unit
Sumber/Source: Peraturan Badan Pusat Statistik Nomor 1 Tahun 2021 Tanggal 25 Mei 2021 tentang Kode dan Nama Wilayah Kerja Statistik Tahun 2020

Tabel 2.1.2 Jumlah Kelurahan Menurut Kecamatan di Kabupaten Tanah Laut, 2018–2022
Table 2.1.2 Number of Kelurahan by Subdistrict in Tanah Laut Regency, 2018–2022

Kecamatan Subdistrict	2018	2019	2020	2021	2022
(1)	(2)	(3)	(4)	(5)	(6)
Panyipatan	-	-	-	-	-
Takisung	-	-	-	-	-
Kurau	-	-	-	-	-
Bumi Makmur	-	-	-	-	-
Bati-Bati	-	-	-	-	-
Tambang Ulang	-	-	-	-	-
Pelaihari	5	5	5	5	5
Bajuin	-	-	-	-	-
Batu Ampar	-	-	-	-	-
Jorong	-	-	-	-	-
Kintap	-	-	-	-	-
Tanah Laut	5	5	5	5	5

Sumber/Source: Peraturan Badan Pusat Statistik Nomor 1 Tahun 2021 Tanggal 25 Mei 2021 tentang Kode dan Nama Wilayah Kerja Statistik Tahun 2020

Tabel
Table 2.1.3

Jumlah Desa¹ Menurut Kecamatan di Kabupaten Tanah Laut, 2018–2022
Number of Villages¹ by Subdistrict in Tanah Laut Regency, 2018–2022

Kecamatan Subdistrict	2018	2019	2020	2021	2022
(1)	(2)	(3)	(4)	(5)	(6)
Panyipatan	10	10	10	10	10
Takisung	12	12	12	12	12
Kurau	11	11	11	11	11
Bumi Makmur	11	11	11	11	11
Bati-Bati	14	14	14	14	14
Tambang Ulang	9	9	9	9	9
Pelaihari	15	15	15	15	15
Bajuin	9	9	9	9	9
Batu Ampar	14	14	14	14	14
Jorong	11	11	11	11	11
Kintap	14	14	14	14	14
Tanah Laut	130	130	130	130	130

Catatan/Note: ¹Termasuk Unit Permukiman Transmigrasi (UPT)/Include Transmigration Settlement Unit
Sumber/Source: Peraturan Badan Pusat Statistik Nomor 1 Tahun 2021 Tanggal 25 Mei 2021 tentang Kode dan Nama Wilayah Kerja Statistik Tahun 2020

Tabel 2.1.4 **Nama Bupati Kabupaten Tanah Laut, 1966-2022**
Table 2.1.4 **Regent Names of Tanah Laut Regency, 1966-2022**

Nama Bupati Regent Names	Lama Jabatan Year	Keterangan Information
(1)	(2)	(3)
Gt. M. Tabri	1966-1967	Bupati
A. Syahril	1967-1972	Bupati
M. Roeslan	1972-1978	Bupati
Soemarsono PA	1978-1983	Bupati
Kamaruddin Dimeng	1983-1988	Bupati
Soepirman	1988-1992	Bupati
Drs. Fadhullah Thaib	1992-1993	Pj. Bupati
H. Totok Soewarto	1993-1998	Bupati
Drs. H. M. Danche R. Arsa	1998-2003	Bupati
Drs. H. Adriansyah	2003-2008	Bupati
Drs. H. Adriansyah	2008-2014	Bupati
H. Bambang Alamsyah, ST	2014-2019	Bupati
Drs. H. Sukamta, M.A.P.	2019-Sekarang	Bupati

Sumber/Source: Pemerintah Kabupaten Tanah Laut / Government of Tanah Laut Regency

2.2 DEWAN PERWAKILAN RAKYAT DAERAH REGIONAL HOUSE OF REPRESENTATIVE

Tabel 2.2.1 Jumlah Anggota Dewan Perwakilan Rakyat Daerah Menurut Partai Politik dan Jenis Kelamin di Kabupaten Tanah Laut, 2022
Number of Regional House of Representatives's Members by Political Parties and Sex in Tanah Laut Regency 2022

Partai Politik <i>Political Parties</i>	Laki-laki <i>Male</i>	Perempuan <i>Female</i>	Jumlah <i>Total</i>
(1)	(2)	(3)	(4)
PDI-P	4	2	6
Golkar	3	1	4
Gerindra	4	2	6
Demokrat	2	-	2
Nasdem	3	1	4
PPP	1	1	2
PKB	2	1	3
Hanura	1	1	2
PAN	2	1	3
PKS	3	-	3
Tanah Laut	25	10	35

Sumber/Source: DPRD Kabupaten Tanah Laut/ *Regency Parliamentary Assembly, Tanah Laut*

Tabel
Table 2.2.2

Nama-Nama Ketua DPRD Kabupaten Tanah Laut, 1967-2022
Chairman of DPRD in Tanah Laut Regency, 1967-2022

Nama Ketua Chairman Names	Lama Jabatan Year	Keterangan Information
(1)	(2)	(3)
Mahyu Arief	1967 - 1971	NU
Affandie	1971-1973	ABRI
H. Pardie	1973-1977	Fraksi ABRI
H. Husni Thamrin, SH	1977-1982	Fraksi GOLKAR
K. H. Abdul Wahab	1982-1987	Fraksi GOLKAR
Toegino	1987-1992	Fraksi GOLKAR
Toegino	1992-1997	Fraksi GOLKAR
H. Iman Dirmansyah	1997-1999	Fraksi ABRI/Fraksi TNI-POLRI
DR (HC) Drs. H. M. Masani Abda, MM	1999-2004	Fraksi GOLKAR
Drs. H. M. Danche R. Arsa, MM	2004-2008	Fraksi GOLKAR
H. Oman Zaini Rusmana	2008-2009	Fraksi GOLKAR
H. Bambang Alamsyah, ST	2009-2013	Fraksi PDI Perjuangan
Ahmad Yani	2013-2018	Fraksi PDI Perjuangan
Hariyanto	2018-2019	Fraksi PDI Perjuangan
Muslimin, SE	2019-sekarang	Fraksi PDI Perjuangan

Sumber/Source: DPRD Kabupaten Tanah Laut/ Regency Parliamentry Assembly, Tanah Laut

Tabel
Table 2.2.3

Rekapitulasi Rapat DPRD Kabupaten Tanah Laut, 2022
Number of Session DPRD of Tanah Laut Regency, 2022

Jenis Rapat <i>Kinds of Sessions</i>	Tahun Rapat Kedua		Tahun Rapat Ketiga	Jumlah <i>Total</i>
	Masa Rapat Kedua	Masa Rapat Ketiga	Masa Rapat Pertama	
(1)	(2)	(3)	(4)	(5)
Rapat Paripurna	7	15	17	39
Rapat Konsultasi	-	1	1	2
Rapat Badan Musyawarah	5	6	6	17
Rapat Gabungan Komisi	2	4	3	9
Rapat Badan Anggaran	-	5	7	12
Rapat Komisi	9	-	1	10
Rapat Bapemperda	3	2	4	9
Rapat Badan Kehormatan	-	1	-	1
Rapat Kerja	46	42	58	146
Rapat Pansus/Panja	4	3	3	10
Rapat dengar pendapat	4	5	7	16
Jumlah/Total	80	84	107	271

Sumber/Source: DPRD Kabupaten Tanah Laut/ Regency Parliamentry Assembly, Tanah Laut

Tabel
Table 2.2.4

Banyaknya Rapat DPRD Kabupaten Tanah Laut Dirinci Per Bulan, 2022
Number of Session DPRD of Tanah Laut Regency by Month, 2022

Jenis Rapat <i>Kinds of Sessions</i>	Masa Rapat Kedua			
	Januari	Februari	Maret	April
(1)	(2)	(3)	(4)	(5)
Rapat Paripurna	-	4	2	1
Rapat Konsultasi	-	-	-	-
Rapat Badan Musyawarah	1	1	2	1
Rapat Gabungan Komisi	-	1	-	1
Rapat Badan Anggaran	-	-	-	-
Rapat Komisi	1	3	-	5
Rapat Bapemperda	1	1	1	-
Rapat Badan Kehormatan	-	-	-	-
Rapat Kerja	7	8	13	18
Rapat Pansus/Panja	-	-	4	-
Rapat dengar pendapat	-	2	1	1
Jumlah/Total	10	20	23	27

Lanjutan Tabel/*Continued Table 2.2.4*

Jenis Rapat <i>Kinds of Sessions</i>	Masa Rapat Ketiga			
	Mei	Juni	Juli	Agustus
(1)	(6)	(7)	(8)	(9)
Rapat Paripurna	1	5	4	5
Rapat Konsultasi	-	-	1	-
Rapat Badan Musyawarah	2	1	2	1
Rapat Gabungan Komisi	1	1	1	1
Rapat Badan Anggaran	-	1	2	2
Rapat Komisi	-	-	-	-
Rapat Bapemperda	1	1	-	-
Rapat Badan Kehormatan	-	-	-	1
Rapat Kerja	3	5	15	19
Rapat Pansus/Panja	-	-	3	-
Rapat dengar pendapat	4	1	-	-
Jumlah/Total	12	15	28	29

Lanjutan Tabel/*Continued Table 2.2.4*

Jenis Rapat <i>Kinds of Sessions</i>	Masa Rapat Pertama			
	September	Oktober	November	Desember
(1)	(10)	(11)	(12)	(13)
Rapat Paripurna	7	4	3	3
Rapat Konsultasi	-	-	1	-
Rapat Badan Musyawarah	1	2	2	1
Rapat Gabungan Komisi	1	1	-	1
Rapat Badan Anggaran	2	3	1	1
Rapat Komisi	-	1	-	-
Rapat Bapemperda	1	2	-	1
Rapat Badan Kehormatan	-	-	-	-
Rapat Kerja	22	20	6	10
Rapat Pansus/Panja	1	1	-	1
Rapat dengar pendapat	2	3	2	-
Jumlah/Total	37	37	15	18

Sumber/*Source*: DPRD Kabupaten Tanah Laut/ *Regency Parliamentry Assembly, Tanah Laut*

Tabel 2.2.5 Banyaknya Surat Keputusan DPRD dan SK Pimpinan DPRD Kabupaten Tanah Laut, 2022
Number of Representative Decisions and Chairman Representative Decisions of Tanah Laut Regency, 2022

Jenis Surat Keputusan <i>Type of Decisions</i>	Banyaknya Surat Keputusan <i>Number of Decisions</i>
(1)	(2)
Surat Keputusan DPRD <i>Representative Decisions</i>	49
Surat Keputusan Pimpinan DPRD <i>Chairman Representative Decisions</i>	4
Peraturan Daerah <i>Regional Regulations</i>	9

Sumber/Source: DPRD Kabupaten Tanah Laut/ *Regency Parliamentary Assembly, Tanah Laut*

2.3 SUMBER DAYA MANUSIA HUMAN RESOURCES

Tabel 2.3.1 Jumlah Pegawai Negeri Sipil Menurut Jabatan dan Jenis Kelamin di Kabupaten Tanah Laut, Desember 2021 dan Desember 2022
Number of Civil Servants by Occupation and Sex in Tanah Laut Regency, December 2021 and December 2022

Jabatan <i>Occupation</i>	2021		Jumlah <i>Total</i>
	Laki-laki <i>Male</i>	Perempuan <i>Female</i>	
(1)	(2)	(3)	(4)
Jabatan Pimpinan Tinggi Utama <i>Senior Executives</i>	-	-	-
Jabatan Pimpinan Tinggi Madya <i>Middle Executives</i>	-	-	-
Jabatan Pimpinan Tinggi Pratama <i>Junior Executives</i>	27	3	30
Administrator/Administrator	102	32	134
Pengawas/Supervisor	209	151	360
Eselon V/5th Echelon	-	-	-
Jabatan Fungsional Dosen <i>Certain Functional Position for Lecturer</i>	-	-	-
Jabatan Fungsional Guru <i>Certain Functional Position for Teacher</i>	813	1 518	2 331
Jabatan Fungsional Medis <i>Certain Functional Position for Medical Field</i>	167	525	692
Jabatan Fungsional Teknis <i>Certain Functional Position for Technical Field</i>	119	77	196
Jabatan Fungsional Umum/Pelaksana <i>General Functional Position</i>	610	481	1 091
Jumlah/Total	2 047	2 787	4 834

Lanjutan Tabel/*Continued Table 2.3.1*

Jabatan <i>Occupation</i>	2022		
	Laki-laki <i>Male</i>	Perempuan <i>Female</i>	Jumlah <i>Total</i>
(1)	(5)	(6)	(7)
Jabatan Pimpinan Tinggi Utama <i>Senior Executives</i>	-	-	-
Jabatan Pimpinan Tinggi Madya <i>Middle Executives</i>	-	-	-
Jabatan Pimpinan Tinggi Pratama <i>Junior Executives</i>	27	-	27
Administrator/ <i>Administrator</i>	104	36	140
Pengawas/ <i>Supervisor</i>	144	119	263
Eselon V/ <i>5th Echelon</i>	-	-	-
Jabatan Fungsional Dosen <i>Certain Functional Position for Lecturer</i>	-	-	-
Jabatan Fungsional Guru <i>Certain Functional Position for Teacher</i>	790	1 518	2 308
Jabatan Fungsional Medis <i>Certain Functional Position for Medical Field</i>	176	566	742
Jabatan Fungsional Teknis <i>Certain Functional Position for Technical Field</i>	184	120	304
Jabatan Fungsional Umum/Pelaksana <i>General Functional Position</i>	544	428	972
Jumlah/Total	1 969	2 787	4 756

Sumber/*Source*: Badan Kepegawaian Negara (BKN)/*National Civil Service Agency*

Tabel
Table 2.3.2

Jumlah Pegawai Negeri Sipil Menurut Tingkat Pendidikan dan Jenis Kelamin di Kabupaten Tanah Laut, Desember 2021 dan Desember 2022
Number of Civil Servants by Educational Level and Sex in Tanah Laut Regency, Desember 2021 and Desember 2022

Tingkat Pendidikan <i>Educational Level</i>	2021		
	Laki-laki <i>Male</i>	Perempuan <i>Female</i>	Jumlah <i>Total</i>
(1)	(2)	(3)	(4)
Sekolah Dasar (SD) <i>Primary School</i>	30	2	32
Sekolah Menengah Pertama (SMP) <i>Junior High School</i>	37	8	45
Sekolah Menengah Atas (SMA) <i>Senior High School</i>	340	229	569
Diploma I/Akta I <i>Diploma I/Akta I</i>	4	8	12
Diploma II/Akta II <i>Diploma II/Akta II</i>	139	129	268
Diploma III/Akta III <i>Diploma III/Akta III</i>	226	520	746
Diploma IV/Akta IV <i>Diploma IV/Akta IV</i>	58	64	122
S1/Sarjana <i>Under Graduate/Bachelor</i>	1 039	1 730	2 769
S2/Pasca Sarjana <i>Graduate</i>	172	97	269
S3/Doktor/Ph.D <i>Post Graduate</i>	2	-	2
Jumlah/Total	2 047	2 787	4 834

Lanjutan Tabel/*Continued Table 2.3.2*

Tingkat Pendidikan <i>Educational Level</i>	2022		
	Laki-laki <i>Male</i>	Perempuan <i>Female</i>	Jumlah <i>Total</i>
(1)	(5)	(6)	(7)
Sekolah Dasar (SD) <i>Primary School</i>	27	1	28
Sekolah Menengah Pertama (SMP) <i>Junior High School</i>	32	8	40
Sekolah Menengah Atas (SMA) <i>Senior High School</i>	291	191	482
Diploma I/Akta I <i>Diploma I/Akta I</i>	3	7	10
Diploma II/Akta II <i>Diploma II/Akta II</i>	112	94	206
Diploma III/Akta III <i>Diploma III/Akta III</i>	243	571	814
Diploma IV/Akta IV <i>Diploma IV/Akta IV</i>	62	71	133
S1/Sarjana <i>Under Graduate/Bachelor</i>	1 016	1 732	2 748
S2/Pasca Sarjana <i>Graduate</i>	181	112	293
S3/Doktor/Ph.D <i>Post Graduate</i>	2	-	2
Jumlah/Total	1 969	2 787	4 756

Sumber/Source: Badan Kepegawaian Negara (BKN)/*National Civil Service Agency*

Tabel
Table 2.3.3

**Jumlah Pegawai Negeri Sipil Menurut Tingkat
Kepangkatan dan Jenis Kelamin di Kabupaten Tanah Laut,
Desember 2021 dan Desember 2022**
*Number of Civil Servants by Hierarchy and Sex in Tanah Laut
Regency, Desember 2021 and Desember 2022*

Pangkat/Golongan/Ruang Hierarchy	2021		
	Laki-laki Male	Perempuan Female	Jumlah Total
(1)	(2)	(3)	(4)
Golongan I/Range I	40	5	45
1. I/A (Juru Muda)/Junior Clerk	1	-	1
2. I/B (Juru Muda Tingkat I)/First Class Junior Clerk	4	-	4
3. I/C (Juru)/Clerk	8	4	12
4. I/D (Juru Tingkat I)/First Class Clerk	27	1	28
Golongan II/Range II	348	284	632
5. II/A (Pengatur Muda)/Junior Supervisor	36	9	45
6. II/B (Pengatur Muda Tingkat I) First Class Junior Supervisor	43	43	86
7. II/C (Pengatur)/Supervisor	120	113	233
8. II/D (Pengatur Tingkat I)/First Class Supervisor	149	119	268
Golongan III/Range III	1 082	1 951	3 033
9. III/A (Penata Muda)/Junior Superintendent	190	330	520
10. III/B (Penata Muda Tingkat I) First Class Junior Superintendent	279	573	852
11. III/C (Penata)/Superintendent	267	618	885
12. III/D (Penata Tingkat I)/First Class Superintendent	346	430	776
Golongan IV/Range IV	577	547	1 124
13. IV/A (Pembina)/Administrator	400	408	808
14. IV/B (Pembina Tingkat I)/First Class Administrator	147	136	283
15. IV/C (Pembina Utama Muda)/Junior Administrator	28	3	31
16. IV/D (Pembina Utama Madya)/Middle Administrator	2	-	2
17. IV/E (Pembina Utama)/Senior Administrator	-	-	-
Jumlah/Total	2 047	2 787	4 834

Lanjutan Tabel/Continued Table 2.3.3

Pangkat/Golongan/Ruang Hierarchy	2022		
	Laki-laki Male	Perempuan Female	Jumlah Total
(1)	(5)	(6)	(7)
Golongan I/Range I	32	4	36
1. I/A (Juru Muda)/Junior Clerk	-	-	-
2. I/B (Juru Muda Tingkat I)/First Class Junior Clerk	1	-	1
3. I/C (Juru)/Clerk	4	-	4
4. I/D (Juru Tingkat I)/First Class Clerk	27	4	31
Golongan II/Range II	324	300	624
5. II/A (Pengatur Muda)/Junior Supervisor	32	8	40
6. II/B (Pengatur Muda Tingkat I) First Class Junior Supervisor	29	24	53
7. II/C (Pengatur)/Supervisor	112	148	260
8. II/D (Pengatur Tingkat I)/First Class Supervisor	151	120	271
Golongan III/Range III	1 070	1 945	3 015
9. III/A (Penata Muda)/Junior Superintendent	190	298	488
10. III/B (Penata Muda Tingkat I) First Class Junior Superintendent	221	453	674
11. III/C (Penata)/Superintendent	302	756	1 058
12. III/D (Penata Tingkat I)/First Class Superintendent	357	438	795
Golongan IV/Range IV	543	538	1 081
13. IV/A (Pembina)/Administrator	372	391	763
14. IV/B (Pembina Tingkat I)/First Class Administrator	144	145	289
15. IV/C (Pembina Utama Muda)/Junior Administrator	25	2	27
16. IV/D (Pembina Utama Madya)/Middle Administrator	2	-	2
17. IV/E (Pembina Utama)/Senior Administrator	-	-	-
Jumlah/Total	1 969	2 787	4 756

Sumber/Source: Badan Kepegawaian Negara (BKN)/National Civil Service Agency

Tabel
Table 2.3.4

**Jumlah Pegawai Negeri Sipil Menurut Dinas/Instansi
Pemerintah dan Jenis Kelamin di Kabupaten Tanah Laut,
2022**
*Number of Civil Servants by Institution/Office and Sex in
Tanah Laut Regency, 2022*

Dinas/Instansi Pemerintahan <i>Institution/Office</i>	Jenis Kelamin <i>Sex</i>		Jumlah <i>Total</i>
	Laki-laki <i>Male</i>	Perempuan <i>Female</i>	
(1)	(2)	(3)	(4)
Sekretariat Daerah	64	40	104
Sekretariat DPRD	10	25	35
Inspektorat Kabupaten	27	27	54
Badan Kepegawaian Dan Pengembangan Sumber Daya Manusia	17	21	38
Badan Kesatuan Bangsa Dan Politik	19	11	30
Badan Penanggulangan Bencana Daerah	12	5	17
Badan Pendapatan Daerah	17	10	27
Badan Pengelolaan Keuangan Dan Aset Daerah	26	17	43
Badan Perencanaan Pembangunan Daerah	17	16	33
Dinas Kepemudaan Dan Olahraga	8	13	21
Dinas Kependudukan Dan Pencatatan Sipil	12	11	23
Dinas Kesehatan	527	185	712
Dinas Ketahanan Pangan Dan Perikanan	11	16	27
Dinas Komunikasi Dan Informatika	12	6	18
Dinas Koperasi, Usaha Kecil Dan Perdagangan	24	5	29
Dinas Pariwisata	13	10	23
Dinas Pekerjaan Umum, Penataan Ruang Dan Pertanahan	18	45	63
Dinas Pemberdayaan Masyarakat Dan Desa	23	6	29

Lanjutan Tabel/*Continued Table 2.3.4*

Dinas/Instansi Pemerintahan <i>Institution/Office</i>	Jenis Kelamin <i>Sex</i>		Jumlah <i>Total</i>
	Laki-laki <i>Male</i>	Perempuan <i>Female</i>	
(1)	(2)	(3)	(4)
Dinas Penanaman Modal Dan Pelayanan Terpadu Satu Pintu	10	7	17
Dinas Pendidikan Dan Kebudayaan	924	1 603	2 527
Dinas Pengendalian Penduduk, Keluarga Berencana, Pemberdayaan Perempuan Dan Perlindungan Anak	20	7	27
Dinas Perhubungan	29	3	32
Dinas Perpustakaan Dan Kearsipan	13	11	24
Dinas Perumahan Rakyat, Kawasan Permukiman Dan Lingkungan Hidup	41	21	62
Dinas Peternakan Dan Kesehatan Hewan	25	17	42
Dinas Sosial	17	7	24
Dinas Tanaman Pangan, Hortikultura Dan Perkebunan	75	48	123
Dinas Tenaga Kerja Dan Perindustrian	21	18	39
UPTD RSUD H.Boejasin Pelaihari	77	183	260
Satuan Polisi Pamong Praja Dan Pemadam Kebakaran	35	5	40
Pemerintah Kecamatan	138	89	227
Jumlah/Total	2 282	2 488	4 770

Sumber/*Source*: Badan Kepegawaian Dan Pengembangan Sumber Daya Manusia Kabupaten Tanah Laut/*Civil Service Agency and the Human Resources Development of Tanah Laut Regency*

Tabel
Table 2.3.5**Jumlah Pegawai Negeri Sipil Pusat Menurut Instansi dan Golongan di Kabupaten Tanah Laut, 2022**
Number of Central Civil Servant by Institution and Rank in Tanah Laut Regency, 2022

Departemen Department	Golongan				Jumlah Total
	I	II	III	IV	
(1)	(2)	(3)	(4)	(5)	(6)
Mahkamah Agung	-	7	44	7	58
Kejaksaan	-	13	32	1	46
Hukum dan HAM	-	44	27	-	71
Keuangan	-	9	5	-	14
Pertanian	-	18	36	2	56
Perhubungan	-	8	13	-	21
Agama	1	12	248	99	360
BPS	-	3	20	2	25
BPN	-	12	25	2	39
POLRI	-	461	74	5	540
KPU	-	2	6	1	9
Pendidikan	-	11	75	4	90
BNN	-	3	6	1	10
Jumlah/Total	1	603	611	124	1 339

Sumber/Source: Kantor Pelayanan Pembendaharaan Negara Pelaihari/ KPPN of Pelaihari

Tabel
Table 2.3.6

Jumlah Pegawai Negeri Sipil Pusat dan Otonom Menurut Golongan di Kabupaten Tanah Laut, 2022
Number of Central and Autonomous Civil Servant by Rank in Tanah Laut Regency, 2022

Golongan Rank	Jenis PNS Kind of Civil Servant		
	Pusat Central	Otonom Autonomous	Jumlah Total
(1)	(2)	(3)	(4)
Golongan I	1	36	37
Golongan II	603	624	1 227
Golongan III	611	3 015	3 626
Golongan IV	124	1 081	1 205
Jumlah/Total	1 339	4 756	6 095

Sumber/Source: Kantor Pelayanan Pembendaharaan Negara Pelaihari, Badan Kepegawaian Negara (BKN)/ KPPN of Pelaihari, National Civil Service Agency

Tabel
Table 2.3.7**Jumlah Pegawai Negeri Sipil Menurut Kecamatan dan Jenis Kelamin, Desember 2021 dan Desember 2022**
Number of Civil Servants by Subdistrict and Sex, December 2021 and December 2022

Kecamatan Subdistrict	2021		
	Laki-laki Male	Perempuan Female	Jumlah Total
(1)	(2)	(3)	(4)
Panyipatan	13	4	17
Takisung	16	3	19
Kurau	9	5	14
Bumi Makmur	15	4	19
Bati-Bati	13	6	19
Tambang Ulang	12	4	16
Pelaihari	31	36	67
Bajuin	12	2	14
Batu Ampar	15	2	17
Jorong	10	6	16
Kintap	7	5	12
Jumlah/Total	153	77	230

Lanjutan Tabel/*Continued Table 2.3.7*

Kecamatan <i>Subdistrict</i>	2022		
	Laki-laki <i>Male</i>	Perempuan <i>Female</i>	Jumlah <i>Total</i>
(1)	(2)	(3)	(4)
Panyipatan	14	3	17
Takisung	3	14	17
Kurau	8	4	12
Bumi Makmur	14	4	18
Bati-Bati	11	6	17
Tambang Ulang	11	5	16
Pelaihari	36	38	74
Bajuin	12	2	14
Batu Ampar	14	1	15
Jorong	7	9	16
Kintap	8	3	11
Jumlah/Total	138	89	227

Sumber/Source: Badan Kepegawaian Dan Pengembangan Sumber Daya Manusia Kabupaten Tanah Laut/*Civil Service Agency and the Human Resources Development of Tanah Laut Regency*

Tabel 2.3.8 **Realisasi Pemeriksaan, 2022**
Table **Realization of Auditing, 2022**

Bidang Sector	Target Target	Realisasi Realization	Persentase Percentage
(1)	(2)	(3)	(4)
Irbanwil I	32	32	100
Irbanwil II	48	44	92
Irbanwil III	36	33	92
Irbanwil IV	36	31	86
Jumlah / Total	152	140	92

Sumber/Source: Inspektorat Kabupaten Tanah Laut/ *Inspectorate of Tanah Laut Regency*

Tabel 2.3.9 **Realisasi Penerbitan LHP, 2022**
Table *Realization of LHP Released, 2022*

Bidang Sector	Target Target	Realisasi Realization	Persentase Percentage
(1)	(2)	(3)	(4)
Irbanwil I	32	32	100
Irbanwil II	48	48	100
Irbanwil III	36	36	100
Irbanwil IV	36	36	100
Jumlah / Total	152	152	100

Sumber/Source: Inspektorat Kabupaten Tanah Laut/ *Inspectorate of Tanah Laut Regency*

2.4 KEUANGAN PEMERINTAH GOVERNMENT FINANCE

Tabel 2.4.1 Realisasi Pendapatan Pemerintah Kabupaten Tanah Laut Menurut Jenis Pendapatan (ribu rupiah), 2022
Actual Tanah Laut Regency Government Revenues by Kind of Revenues (thousand rupiahs), 2022

Kode	Jenis Pendapatan	Jumlah (ribu rupiah)
(1)	(2)	(3)
4.1	PENDAPATAN ASLI DAERAH (PAD)	194 504 137,87
4.1.01	Pajak Daerah	45 360 966,31
4.1.02	Retribusi Daerah	6 974 627,51
4.1.03	Hasil Pengelolaan Kekayaan Daerah yang Dipisahkan	11 010 810,38
4.1.04	Lain-Lain PAD yang Sah	131 157 733,68
4.2	PENDAPATAN TRANSFER	2 260 769 915,79
4.2.01	Pendapatan Transfer Pemerintah Pusat	2 079 151 695,04
4.2.01.01	Dana Perimbangan	2 079 151 695,04
4.2.01.01.01	Dana Transfer Umum-Dana Bagi Hasil (DBH)	1 257 699 384,52
4.2.01.01.02	Dana Transfer Umum-Dana Alokasi Umum (DAU)	491 839 636,89
4.2.01.01.03	Dana Transfer Khusus-Dana Alokasi Khusus (DAK) Fisik	89 691 850,76
4.2.01.01.04	Dana Transfer Khusus-Dana Alokasi Khusus (DAK) Non Fisik	125 484 086,47
4.2.01.02	Dana Insentif Daerah (DID)	10 342 946,00
4.2.01.05	Dana Desa	104 093 790,40
4.2.02	Pendapatan Transfer Pemerintah Daerah	181 618 220,75
4.2.02.01	Pendapatan Bagi Hasil	181 618 220,75
4.3	LAN-LAIN PENDAPATAN DAERAH YANG SAH	2 163 084,45
4.3.1	Pendapatan Hibah	2 163 084,45
4.3.03.01	Lain-lain Pendapatan	0,00
Jumlah/Total		2 457 437 138,12

Catatan/Note: Realisasi berdasarkan Aplikasi Simda Keuangan 2022 (Data belum diaudit)/Unaudited Data

Sumber/Source: Badan Pendapatan Daerah Kabupaten Tanah Laut/Regional Revenue Service of Tanah Laut Regency

Tabel
Table 2.4.2**Realisasi Belanja Pemerintah Kabupaten Tanah Laut
Menurut Jenis Belanja (ribu rupiah), 2019–2022
Actual Tanah Laut Regency Government Expenditures by
Kind of Expenditures (thousand rupiahs), 2019–2022**

Jenis Belanja <i>Kind of Expenditures</i>		2019	2020
(1)		(2)	(3)
1. Belanja Operasi		1 024 112 436	1 002 473 432
5.1.01	Belanja Pegawai/ <i>Personnel Expenditures</i>	599 817 381	578 446 295
5.1.02	Belanja Barang dan Jasa/ <i>Goods and Services Expenditures</i>	383 442 460	392 824 219
5.1.05	Belanja Hibah/ <i>Grant Expenditures</i>	33 938 432	25 056 029
5.1.06	Belanja Bantuan Sosial/ <i>Social Aid Expenditures</i>	6 914 163	6 146 889
2. Belanja Modal/<i>Capital Expenditure</i>		265 871 491	208 749 072
3. Belanja Tidak Terduga/<i>Unpredicted Expenditures</i>		12 987	84 356 732
4. Belanja Transfer		239 925 146	240 081 285
5.4.01	Belanja Bagi Hasil/ <i>Sharing Fund Expenditure</i>	4 565 994	4 376 365
5.4.02	Belanja Bantuan Keuangan/ <i>Financial Aids Expenditures</i>	235 359 152	235 704 920
Jumlah/<i>Total</i>		1 529 922 060	1 535 660 521

Lanjutan Tabel/*Continued Table 2.4.2*

Jenis Belanja <i>Kind of Expenditures</i>		2021	2022
(1)		(4)	(5)
1. Belanja Operasi		1 214 769 908	1 203 479 018
5.1.01	Belanja Pegawai/ <i>Personnel Expenditures</i>	639 840 569	652 464 103
5.1.02	Belanja Barang dan Jasa/ <i>Goods and Services Expenditures</i>	505 987 552	490 552 271
5.1.05	Belanja Hibah/ <i>Grant Expenditures</i>	53 691 496	37 935 444
5.1.06	Belanja Bantuan Sosial/ <i>Social Aid Expenditures</i>	15 250 290	22 527 200
2. Belanja Modal/<i>Capital Expenditure</i>		443 098 788	373 469 195
3. Belanja Tidak Terduga/<i>Unpredicted Expenditures</i>		6 471 571	746 426
4. Belanja Transfer		229 718 923	224 230 043
5.4.01	Belanja Bagi Hasil/ <i>Sharing Fund Expenditure</i>	5 183 544	4 895 286
5.4.02	Belanja Bantuan Keuangan/ <i>Financial Aids Expenditures</i>	224 535 379	219 334 756
Jumlah/<i>Total</i>		1 894 059 192	1 801 924 683

Sumber/*Source*: Badan Pengelolaan Keuangan dan Aset Daerah Kabupaten Tanah Laut/*Regional Financial and Asset Management Agency Tanah Laut Regency*

Tabel
Table 2.4.3

**Produk Pelayanan Proyek/SPK oleh Kantor Pertanahan
Kabupaten Tanah Laut, 2022**
**Services Product by Regional Land Office of Tanah Laut
Regency, 2022**

Jenis Kegiatan Kind of Services	Target Target	Diproses Process	Selesai Finished	Sisa Remain
(1)	(2)	(3)	(4)	(5)
Prona, P3HT	21 200	21 200	21 200	-
Menpera	-	-	-	-
SPK TSM	-	-	-	-
Tanah Pemda/Instansi	76	-	76	-
Wakaf	-	11	10	1
Konsolidasi Tanah	-	-	-	-
Redistribusi Tanah	1 000	1 000	1 000	-
Tanah Nelayan	150	150	150	-
UKM	-	-	-	-
Jumlah/Total	22 426	22 361	22 436	1

Sumber/Source: Kantor Badan Pertanahan Nasional (BPN) Kab. Tanah Laut/National Land Agency Office of Tanah Laut Regency

Tabel
Table 2.4.4

**Rekapitulasi Jenis Pelayanan Oleh Kantor Pertanahan
Kabupaten Tanah Laut, 2022**
*Recaps of Services Product by Regional Land Office of Tanah
Laut Regency, 2022*

Jenis Kegiatan <i>Kind of Services</i>	Masuk In	Selesai Finished	Sisa Remain
(1)	(3)	(4)	(5)
Informasi Pertanahan / Pengecekan Sertifikat Land Information / Certificate Checking	2 108	2 108	-
Pengukuran dan Pemetaan Measuring and Mapping	370	306	64
SKPT Land Registry Certificate	175	175	-
Pendaftaran Tanah Pertama Kali First-time Land Registration	532	530	2
Peralihan Hak Transfer Rights	1 055	1 055	-
Pembebanan Hak / Hak Tanggungan Right Dependents	528	528	-
Roya Dependents Removal	437	437	-
Pemisahan / Pemecahan Sertifikat Certificate Splitting	147	131	16
Penggabungan Sertifikat Certificate Merging	3	3	-
Ganti Nama Certificate Rename	34	34	-
Penggantian Blk Sertifikat Certificate Replacement	41	33	8
Permohonan Hak / Pemeriksaan Tanah Solicitation Rights	678	590	88
Perpanjangan SK Permit Renewal	-	-	-
Pertimbangan Teknis / Ijin Lokasi Location Permit	21	21	-
Pertimbangan Teknis / Ijin Perubahan Penggunaan Tanah Land Use Changes Permission	25	25	-
Perubahan HGB Menjadi Hak Milik Changing To Be Proprietary	73	73	-

Sumber/Source: Kantor Badan Pertanahan Nasional (BPN) Kab. Tanah Laut/National Land Agency Office of Tanah Laut Regency

Tabel
Table 2.4.5

Rekapitulasi Penerbitan Surat Keputusan Pemberian Hak Atas Tanah di Kabupaten Tanah Laut, 2022
Number of Decree Published of Tanah Laut Regency, 2022

Jenis Kegiatan <i>Kind of Services</i>	Masuk In	Selesai Finished
(1)	(2)	(3)
Pemberian Hak Milik <i>Granting Property Rights</i>	656	571
a. Perseorangan <i>Individual</i>	656	571
b. Badan hukum <i>Corporate</i>	-	-
Pemberian Hak Pakai <i>Granting Right of Use</i>	86	86
a. Instansi pemerintah <i>Government Inst.</i>	76	76
b. Badan hukum <i>Corporate</i>	-	-
c. Perseorangan <i>Individual</i>	10	10
Pemberian Hak Guna Bangunan <i>Granting A Right to Build</i>	12	12
a. Perseorangan <i>Individual</i>	1	1
b. Badan hukum <i>Corporate</i>	11	11
c. Instansi pemerintah/BUMN <i>Government Inst.</i>	-	-
Pemberian Hak Guna Usaha <i>Granting The Right to Cultivate</i>	754	669
a. Perseorangan <i>Individual</i>	-	-
b. Badan hukum <i>Corporate</i>	754	669

Sumber/Source: Kantor Badan Pertanahan Nasional (BPN) Kab. Tanah Laut/National Land Agency Office of Tanah Laut Regency

Tabel
Table 2.4.6

**Rekapitulasi Jenis Pelayanan Setiap Bulan Oleh Kantor
Pertanahan Kabupaten Tanah Laut, 2022**
*Recaps of Services Product Monthly by Regional Land Office
of Tanah Laut Regency, 2022*

Bulan Month	Pengukuran & Pemetaan Bidang Tanah	Pemeriksaan Tanah	Pelayanan Pertimbangan Teknis	Pelayanan Pendaftaran Tanah
(1)	(2)	(3)	(4)	(5)
Januari/January	26	9	5	49
Februari/February	22	34	3	35
Maret/March	22	91	-	107
April/April	117	40	8	20
Mei/May	26	25	2	55
Juni/June	7	121	6	26
Juli/July	18	10	3	77
Agustus/August	29	28	1	32
September/September	14	20	5	58
Oktober/October	27	16	2	40
November/November	36	19	9	7
Desember/December	26	257	2	26
2022	370	670	46	532

Lanjutan Tabel/*Continued Table 2.4.6*

Bulan Month	Pemeliharaan Data Pendaftaran Tanah	Pelayanan Informasi Pertanahan	Tematik	Jumlah
(1)	(6)	(7)	(8)	(9)
Januari/ <i>January</i>	192	209	-	490
Februari/ <i>February</i>	221	159	-	474
Maret/ <i>March</i>	255	220	-	695
April/ <i>April</i>	213	147	-	545
Mei/ <i>May</i>	94	146	-	348
Juni/ <i>June</i>	218	186	-	564
Juli/ <i>July</i>	277	239	-	624
Agustus/ <i>August</i>	157	158	-	405
September/ <i>September</i>	303	174	-	574
Oktober/ <i>October</i>	201	184	-	470
November/ <i>November</i>	324	168	-	563
Desember/ <i>December</i>	282	232	-	825
Jumlah/<i>Total</i>	2 737	2 222	-	6 577

Sumber/*Source*: Kantor Badan Pertanahan Nasional (BPN) Kab. Tanah Laut/*National Land Agency Office of Tanah Laut Regency*

Tabel
Table 2.4.7**Hasil Pemungutan PBB Menurut Obyek Pajak dan Kecamatan di Kabupaten Tanah Laut, 2022**
Tax Levied by Object and Subdistrict in Tanah Laut Regency, 2022

Kecamatan Subdistrict	Hasil Penerimaan Pajak Bumi dan Bangunan		
	Perdesaan Rural (Rp)	Perkotaan Urban (Rp)	Jumlah Total
(1)	(2)	(3)	(4)
Panyipatan	93 474 250	-	93 474 250
Takisung	220 245 126	-	220 245 126
Kurau	65 245 781	-	65 245 781
Bumi Makmur	37 279 793	-	37 279 793
Bati-Bati	1 296 737 547	-	1 296 737 547
Tambang Ulang	319 767 448	-	319 767 448
Pelaihari	176 496 846	463 630 149	640 126 995
Bajuin	95 289 370	-	95 289 370
Batu Ampar	270 680 109	-	270 680 109
Jorong	702 062 531	-	702 062 531
Kintap	187 539 768	-	187 539 768
Jumlah/Total	3 464 818 569	463 630 149	3 928 448 718

Catatan: Realisasi berdasarkan aplikasi SIMPBB (data belum diaudit)/Unaudited data

Sumber/Source: Badan Pendapatan Daerah Kabupaten Tanah Laut/Regional Revenue Service of Tanah Laut Regency

03

**PENDUDUK DAN KETENAGAKERJAAN
POPULATION AND EMPLOYMENT**



Jumlah Penduduk Kabupaten Tanah Laut **350.007** jiwa

Rasio Jenis Kelamin  :  106,4

PENJELASAN TEKNIS

TECHNICAL NOTES

1. Sumber utama data kependudukan adalah sensus penduduk yang dilaksanakan setiap sepuluh tahun sekali. Di dalam sensus penduduk, pencacahan dilakukan terhadap seluruh penduduk yang berdomisili di wilayah teritorial Indonesia termasuk warga negara asing kecuali anggota korps diplomatik negara sahabat beserta keluarganya.

Metode pengumpulan data dalam sensus dilakukan dengan wawancara antara petugas sensus dengan responden dan juga melalui e-census. Pencatatan penduduk menggunakan konsep usual residence, yaitu konsep di mana penduduk biasa bertempat tinggal. Bagi penduduk yang bertempat tinggal tetap dicacah di mana mereka biasa tinggal, sedangkan untuk penduduk yang tidak bertempat tinggal tetap dicacah di tempat di mana mereka ditemukan petugas sensus pada malam 'Hari Sensus'.

Termasuk penduduk yang tidak bertempat tinggal tetap adalah tuna wisma, awak kapal berbendera Indonesia, penghuni perahu/rumah apung, masyarakat terpencil/terasing, dan pengungsi. Bagi mereka yang mempunyai tempat tinggal tetap dan sedang bepergian

1. *The main source of demographic data is population census, which is conducted every ten years. The population census enumerates all residents who domicile in the entire territory of Indonesia including foreign citizens except the diplomatic corps members and their families.*

The method of data collection in a population census involves interviewing respondents and conducting e-census. Enumeration of the population uses the concept of "usual residence", which is the concept of "places where people usually live". De jure was applied to the permanent residents, while de facto was applied to nonpermanent residents. The permanent residents were enumerated in place where they normally live, the non-permanent residents were enumerated where they were found by the enumerators, on the night of 'Census Date'.

The non-permanent residents include homeless people residents include homeless people, ship crew, boat people, remote area community, and internally displaced persons. Those who had permanent residence and had been travelling away from their home for six months or more were not

ke luar wilayah lebih dari enam bulan, tidak dicacah di tempat tinggalnya, tetapi dicacah di tempat tujuannya. Untuk tahun yang tidak dilaksanakan sensus penduduk, data kependudukan diperoleh dari hasil proyeksi penduduk. Proyeksi penduduk merupakan suatu perhitungan ilmiah yang didasarkan pada asumsi dari komponen-komponen perubahan penduduk, yaitu kelahiran, kematian, dan migrasi. Proyeksi penduduk Indonesia 2010–2035 menggunakan data dasar penduduk hasil SP2010.

2. Penduduk Indonesia adalah semua orang yang berdomisili di wilayah teritorial Indonesia selama 6 bulan atau lebih dan atau mereka yang berdomisili kurang dari 6 bulan tetapi bertujuan menetap.
3. Laju pertumbuhan penduduk adalah angka yang menunjukkan persentase pertambahan penduduk dalam jangka waktu tertentu.
4. Kepadatan penduduk adalah rasio banyaknya penduduk per kilometer persegi.
5. Rasio jenis kelamin adalah perbandingan antara penduduk laki-laki dan penduduk perempuan pada suatu wilayah dan waktu tertentu. Biasanya dinyatakan dengan banyaknya penduduk laki-laki untuk 100 penduduk perempuan.

enumerated in their permanent place, but in the place where they were during the census. For the periods where the population census is not conducted, population projection is done to estimate population during those years. The population projection is an estimate based on the demographic components, such as birth, death, and migration. Indonesia's 2010–2035 population projection used the 2010 Population Census as the base population.

2. *The population of Indonesia are all residents of the entire territory of Indonesia who have stayed for six months or longer, and those who intended to stay more than six months even though their length of stay is less than six months.*
3. *The growth rate of population is the number that show percentage of population growth within a specified period.*
4. *Population density is ratio of population per square kilometer.*
5. *Sex ratio is the ratio of males population to females population in a given area and time, usually expressed as the number of males for every 100 females.*

6. Distribusi penduduk adalah pola persebaran penduduk di suatu wilayah, baik berdasarkan batas-batas geografis maupun berdasarkan batas-batas administrasi pemerintahan.
7. Komposisi penduduk adalah pola persebaran penduduk menurut karakteristiknya, contoh: penduduk menurut kelompok umur, penduduk menurut jenis kelamin
8. Rumah tangga adalah seseorang atau sekelompok orang yang mendiami sebagian atau seluruh bangunan fisik/sensus dan biasanya tinggal bersama serta pengelolaan makan dari satu dapur. Yang dimaksud makan dari satu dapur adalah jika pengurusan kebutuhan sehari-harinya dikelola bersama-sama menjadi satu.
9. Anggota rumah tangga adalah semua orang yang biasanya bertempat tinggal di suatu rumah tangga, baik yang berada di rumah pada waktu pencacahan maupun yang sementara tidak ada.
10. Rata-rata anggota rumah tangga adalah angka yang menunjukkan rata-rata jumlah anggota rumah tangga per rumah tangga.
11. Istilah migrasi seumur hidup disebut bila provinsi tempat tinggal seseorang pada saat pencacahan berbeda dengan provinsi tempat lahirnya.
12. Istilah migrasi risen disebut
6. *Population distribution is the pattern of population distribution in an area, either by geographic boundaries or by government administrative boundaries.*
7. *Population composition is the pattern of population distribution by its characteristics, example: population by age group, population by sex*
8. *Household is an individual or group of people living in a physical/census building unit or part of it and usually commit on a common provision for food and other essentials of living. Common provision for food means one organizing daily needs for all of household members.*
9. *Household member are those who usually lives in a household regardless of their location at the time of enumeration.*
10. *Average household size is the average number of household members per household.*
11. *Lifetime migration terminology if someone's province of residence at the time of enumeration was different from his/her province of birthplace.*
12. *Recent migration terminology if*

- bila provinsi tempat tinggal seseorang pada saat pencacahan berbeda dengan provinsi tempat tinggalnya 5 tahun yang lalu.
13. Penduduk usia kerja adalah penduduk yang berumur 15 tahun ke atas.
 14. Angkatan kerja adalah penduduk usia kerja (15 tahun ke atas) yang bekerja, punya pekerjaan namun sementara tidak bekerja, dan pengangguran.
 15. Bekerja adalah kegiatan ekonomi yang dilakukan oleh seseorang dengan maksud memperoleh atau membantu memperoleh pendapatan atau keuntungan dan lamanya bekerja paling sedikit 1 jam secara terus menerus dalam seminggu yang lalu (termasuk pekerja keluarga tanpa upah yang membantu dalam suatu usaha/kegiatan ekonomi).
 16. Jumlah jam kerja seluruhnya adalah jumlah jam kerja yang digunakan untuk bekerja (tidak termasuk jam kerja istirahat resmi dan jam kerja yang digunakan untuk hal-hal di luar pekerjaan).
 17. Lapangan usaha adalah bidang kegiatan dari pekerjaan/tempat bekerja di mana seseorang bekerja. Klasifikasi lapangan usaha mengikuti Klasifikasi Baku Lapangan Usaha Indonesia (KBLI) dalam 1 digit.
 18. Status pekerjaan adalah kedudukan seseorang dalam unit usaha/kegiatan dalam melakukan
- someone's province of residence at the time of enumeration was different from his/her province of residence 5 years ago.*
13. *Working age population is persons of 15 years and over.*
 14. *Labor force or economically active are persons of 15 years and over, who in the previous week were working, temporarily absent from work but having jobs, and unemployment.*
 15. *Working is economic activity conducted by a person and intended to earn income by doing work or helping to do work at least one hour continuously during the reference week (including unpaid family worker/s for any economic activity).*
 16. *Total Working hours is the total hours spent by an employee to perform all jobs (excluding the time used for other activities which are not classified as work).*
 17. *Industry is field of a person's activity or establishment. The classification of industries follows the Indonesia Standard Industrial Classification (KBLI) in one digit.*
 18. *Employment status is the status of a person at his place of work or establishment where he was*

- pekerjaan.
19. Berusaha sendiri tanpa dibantu orang lain adalah bekerja atau berusaha dengan menanggung risiko secara ekonomis, yaitu dengan tidak kembalinya ongkos produksi yang telah dikeluarkan dalam rangka usahanya tersebut, serta tidak menggunakan pekerja dibayar maupun pekerja tak dibayar, termasuk yang sifat pekerjaannya memerlukan teknologi atau keahlian khusus.
 20. Berusaha dibantu buruh tidak tetap/buruh tidak dibayar adalah bekerja atau berusaha atas risiko sendiri, dan menggunakan buruh/pekerja tak dibayar dan atau buruh/pekerja tidak tetap.
 21. Berusaha dibantu buruh tetap/buruh dibayar adalah berusaha atas risiko sendiri dan mempekerjakan paling sedikit satu orang buruh/pekerja tetap yang dibayar.
 22. Buruh/karyawan/pegawai adalah seseorang yang bekerja pada orang lain atau instansi/kantor/perusahaan secara tetap dengan menerima upah/gaji baik berupa uang maupun barang. Buruh yang tidak mempunyai majikan tetap, tidak digolongkan sebagai buruh/karyawan, tetapi sebagai pekerja bebas. Seseorang dianggap memiliki majikan tetap jika memiliki 1 (satu) majikan (orang/rumah tangga) yang sama dalam sebulan terakhir, khusus pada sector bangunan atasannya
- employed.*
19. *Own-account worker is a person who works at his own risk without assisted by paid per mount worker or unpaid worker include technical job or skill job.*
 20. *Employer assisted by temporary workers/unpaid worker is a person who works at his own risk and assisted by temporary worker/unpaid worker.*
 21. *Employer assisted by permanent workers/paid workers is a person who does their business at their own risk at least one assisted by paid permanent worker.*
 22. *Employee is a person who work permanently for other people or institution/office/ company and gains some money/cash or goods as wage/salary. Labor who have no permanent employer is not categorized as a laborer/ worker/ employee but casual worker. A laborers in general is considered to have a permanent employer if he has the same employer during the past month, particularly for building construction sector is 3 months. If the employer is an institution, more than 1 (one)*

tiga bulan. Apabila majikannya instansi/lembaga, boleh lebih dari satu.

23. Pekerja bebas adalah seseorang yang bekerja pada orang lain/ majikan/institusi yang tidak tetap (lebih dari 1 majikan dalam sebulan terakhir) di usaha pertanian baik berupa usaha rumah tangga maupun bukan usaha rumah tangga, ataupun di nonpertanian atas dasar balas jasa dengan menerima upah atau imbalan baik berupa uang maupun barang, dan baik dengan sistem pembayaran harian maupun borongan.
24. Pekerja tak dibayar adalah seseorang yang bekerja membantu usaha untuk memperoleh penghasilan/keuntungan yang dilakukan oleh salah seorang anggota rumah tangga atau bukan anggota rumah tangga tanpa mendapat upah/gaji baik berupa uang maupun barang.

employer is allowed.

23. *Casual employee is a person who does not work permanently for other people/employer/institution (more than 1 employer during the last 1 month) in agricultural sector, either home industry or not home industry, or in non-agricultural sector based on remuneration paid with money or goods, and based on daily or contact payment system.*
24. *Unpaid worker is a person who intended to work without pay either with money or good, in an establishment run by other members of the family, relative or neighbor.*

ULASAN**DESCRIPTION**

Jumlah penduduk Kabupaten Tanah Laut berdasarkan hasil Proyeksi Penduduk Interim 2021-2023 (pertengahan tahun/Juni) sebesar 361.044 jiwa dengan laju pertumbuhan 1,42 persen dari tahun 2021. Rasio jenis kelamin pada tahun 2022 sebesar 105,18 yang berarti jumlah penduduk laki-laki lebih besar daripada jumlah penduduk perempuan atau dari 100 perempuan terdapat sekitar 105 penduduk laki-laki.

Kecamatan yang memiliki jumlah penduduk terbanyak adalah kecamatan Pelaihari dimana sekitar 22,25 persen penduduk Kabupaten Tanah Laut tinggal di kecamatan ini. Kecamatan ini juga merupakan kecamatan paling padat penduduk dengan kepadatan sekitar 212 jiwa per km².

Kecamatan Kurau merupakan kecamatan dengan jumlah penduduk paling sedikit yaitu sebesar 14.038 jiwa. Kecamatan dengan kepadatan penduduk paling sedikit adalah kecamatan Batu Ampar dengan kepadatan sekitar 52 jiwa per km².

Berdasarkan data dari Dinas Tenaga Kerja dan Perindustrian jumlah pencari kerja terdaftar di Kabupaten Tanah Laut pada tahun 2022 sebesar 889 orang. Latar belakang pendidikan dari pencari kerja ini sebagian besar adalah lulusan SMA/Sederajat yakni

Population at Tanah Laut Regency in 2022 based on the result of Interim Population Projection 2021-2023 (mid year/June) are 361,044 person with Population Growth Rate 1.42 percent since 2021. Sex ratio are 105.18 means male population are bigger than female or every 100 female there are about 105 male.

Subdistrict with the largest population are Pelaihari Subdistrict, about 22.25 percent of population at Tanah Laut Regency are living here. Pelaihari Subdistrict also have the most population density, it is around 212 person every square km.

Kurau Subdistrict had the smallest population with 14,038 person. Subdistrict with the smallest population density is Batu Ampar Subdistrict with 52 person every square km.

Based on record from Manpower, Transmigration and Social Services number of job applicant in 2022 at Tanah Laut Regency are 889 person. Based on level of education the largest of job applicant is Senior High School graduated with amount of 307 persons,

307 orang, disusul lulusan SMK sebesar 301 orang.

Berdasarkan hasil Survei Angkatan Kerja Nasional (Sakernas) Agustus, persentase penduduk berumur 15 tahun ke atas yang kegiatan utama seminggu terakhirnya bekerja sebesar 67,97 persen. Penduduk yang kegiatan utamanya bekerja seminggu yang lalu paling bekerja di bidang pertanian, kehutanan, perburuan dan perikanan (49,52%) sementara paling sedikit bekerja di bidang keuangan, asuransi, usaha persewaan bangunan, tanah, dan jasa perusahaan (0,29%).

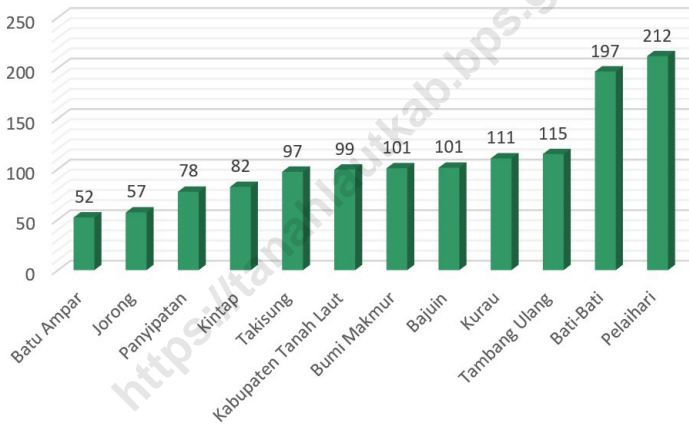
Vocational High School graduated about 301 persons.

Based on the results of the August National Labor Force Survey (Sakernas), the percentage of the population aged 15 years and over whose main activity was work in the past week was 67.97 percent. Most of the residents whose main activities were working a week ago were in agriculture, forestry, hunting and fishing (49.52%) while at least working in the fields of finance, insurance, building rental business, land and company services (0.29%).

<https://tanahlautkab.go.id>

Gambar 3.1
Figures

Kepadatan Penduduk per km² Menurut Kecamatan di Kabupaten Tanah Laut, 2022
Population Density per sq.km by subdistrict in Tanah Laut Regency, 2022



Sumber/Source: BPS, Hasil Proyeksi Penduduk Interim 2021-2023 (Pertengahan tahun/Juni)/ BPS-Statistics Indonesia, The result of Interim Population Projection 2021-2023 (mid year/June)

3.1 PENDUDUK POPULATION

Tabel
Table 3.1.1

Penduduk, Laju Pertumbuhan Penduduk, Distribusi Persentase Penduduk, Kepadatan Penduduk, Rasio Jenis Kelamin Penduduk Menurut Kecamatan di Kabupaten Tanah Laut, 2022

Population, Population Growth Rate, Percentage Distribution of Population, Population Density, and Population Sex Ratio by Subdistrict in Tanah Laut Regency, 2022

Kecamatan Subdistrict	Penduduk (jiwa) Population (person)	Laju Pertumbuhan Penduduk per Tahun 2020–2022 (%) Annual Population Growth Rate 2020–2022 (%)
(1)	(2)	(3)
Panyipatan	26 049	2,06
Takisung	33 379	1,76
Kurau	14 038	1,91
Bumi Makmur	14 207	1,82
Bati-Bati	46 130	1,77
Tambang Ulang	18 457	2,10
Pelaihari	80 323	2,26
Bajuin	19 884	2,17
Batu Ampar	28 549	2,04
Jorong	35 827	2,09
Kintap	44 201	1,49
Tanah Laut	361 044	1,96

Lanjutan Tabel/*Continued Table* 3.1.1

Kecamatan Subdistrict	Persentase Penduduk Percentage of Total Population	Kepadatan Penduduk per km ² Population Density per sq.km
(1)	(4)	(5)
Panyipatan	7,21	78
Takisung	9,25	97
Kurau	3,89	111
Bumi Makmur	3,93	101
Bati-Bati	12,78	197
Tambang Ulang	5,11	115
Pelaihari	22,25	212
Bajuin	5,51	101
Batu Ampar	7,91	52
Jorong	9,92	57
Kintap	12,24	82
Tanah Laut	100,00	99

Lanjutan Tabel/Continued Table 3.1.1

Kecamatan Subdistrict	Rasio Jenis Kelamin Penduduk Population Sex Ratio
(1)	(6)
Panyipatan	103,5
Takisung	104,7
Kurau	103,2
Bumi Makmur	104,2
Bati-Bati	104,7
Tambang Ulang	105,7
Pelaihari	103,4
Bajuin	106,1
Batu Ampar	107,6
Jorong	106,7
Kintap	107,8
Tanah Laut	105,2

Catatan/Note: Hasil Proyeksi Penduduk Interim 2021-2023 (Pertengahan tahun/Juni)/ The result of Interim Population Projection 2021-2023 (mid year/June)

Sumber/Source: BPS/ BPS-Statistics Indonesia

Tabel
Table 3.1.2

Jumlah Penduduk Menurut Kelompok Umur dan Jenis Kelamin di Kabupaten Tanah Laut, 2022
Population by Age Group and Sex in Tanah Laut Regency, 2022

Kelompok Umur Age Group	Jenis Kelamin/Sex		
	Laki-Laki Male	Perempuan Female	Jumlah Total
(1)	(2)	(3)	(4)
0-4	16 235	15 646	31 881
5-9	17 114	16 613	33 727
10-14	15 993	15 071	31 064
15-19	14 693	13 428	28 121
20-24	14 463	13 974	28 437
25-29	14 848	14 194	29 042
30-34	14 784	14 416	29 200
35-39	14 870	14 366	29 236
40-44	14 132	13 255	27 387
45-49	12 564	11 713	24 277
50-54	10 472	9 869	20 341
55-59	8 626	8 165	16 791
60-64	6 672	5 990	12 662
65-69	4 826	4 319	9 145
70-74	2 630	2 565	5 195
75+	2 154	2 384	4 538
Tanah Laut	185 076	175 968	361 044

Catatan/Note: Hasil Proyeksi Penduduk Interim 2021-2023 (Pertengahan tahun/Juni)/ *The result of Interim Population Projection 2021-2023 (mid year/June)*

Sumber/Source: BPS/ *BPS-Statistics Indonesia*

Tabel 3.1.3 Penduduk Menurut Kecamatan dan Jenis Kelamin di Kabupaten Tanah Laut, 2022
Table 3.1.3 Population by Subdistrict and Sex in Tanah Laut Regency, 2022

Kecamatan Subdistrict	Jenis Kelamin/Sex		Jumlah Total
	Laki-Laki Male	Perempuan Female	
(1)	(2)	(3)	(4)
Panyipatan	13 248	12 801	26 049
Takisung	17 074	16 305	33 379
Kurau	7 130	6 908	14 038
Bumi Makmur	7 251	6 956	14 207
Bati-Bati	23 597	22 533	46 130
Tambang Ulang	9 485	8 972	18 457
Pelaihari	40 837	39 486	80 323
Bajuin	10 234	9 650	19 884
Batu Ampar	14 799	13 750	28 549
Jorong	18 493	17 334	35 827
Kintap	22 928	21 273	44 201
Tanah Laut	185 076	175 968	361 044

Catatan/Note: Hasil Proyeksi Penduduk Interim 2021-2023 (Pertengahan tahun/Juni)/ The result of Interim Population Projection 2021-2023 (mid year/June)

Sumber/Source: BPS/ BPS-Statistics Indonesia

Tabel
Table 3.1.4

Proporsi Penduduk Usia 10 Tahun Ke Atas Menurut Status Perkawinan di Kabupaten Tanah Laut, 2022
People Aged 10 Years or Overs According to Marriage Status in Tanah Laut Regency, 2022

Kelompok Umur Age Group	Belum Kawin Not Yet Married	Kawin Married	Cerai Hidup Divorced	Cerai Mati Widow	Jumlah Total
(1)	(2)	(3)	(4)	(5)	(6)
Laki-Laki/Male					
< 25	60,35	31,54	18,44	3,19	38,92
25-49	-	0,90	-	-	0,56
50+	0,24	17,42	12,20	15,09	11,84
Perempuan/Female					
< 25	39,31	36,70	49,76	10,91	36,48
25-49	-	1,52	3,09	1,01	1,05
50+	0,11	11,91	16,51	69,80	11,15
Jumlah/Total	100	100	100	100	100

Sumber/Source: BPS, Survei Sosial Ekonomi Nasional (Susenas)/BPS-Statistics Indonesia, National Socioeconomic Survey

Tabel 3.1.5 **Proporsi Penduduk Perempuan Usia 25 Tahun Ke Atas Yang Pernah Kawin Menurut Usia Pernikahan di Kabupaten Tanah Laut, 2022**
Percentage of 25 Years or Over Women by First Marriage Age in Tanah Laut Regency, 2022

Usia Perkawinan Pertama <i>First Marriage Age</i>	Persentase <i>Percentage</i>
(1)	(2)
< 16	68,40
16 – 24	4,77
25+	26,83
<i>Singular Mean At First Marriage</i>	22,56

Sumber/Source: BPS, Survei Sosial Ekonomi Nasional (Susenas)/BPS-Statistics Indonesia, National Socioeconomic Survey

**3.2 KETENAGAKERJAAN
EMPLOYMENT**

Tabel 3.2.1 **Persentase Penduduk Berumur 15 Tahun Keatas Menurut Jenis Kegiatan Selama Seminggu yang Lalu dan Jenis Kelamin di Kabupaten Tanah Laut, 2022**
Percentage Population Aged 15 Years and Over by Type of Activity During The Previous Week and Sex in Tanah Laut Regency, 2022

Kegiatan Utama <i>Main Activity</i>	Jenis Kelamin/Sex		
	Laki-Laki <i>Male</i>	Perempuan <i>Female</i>	Laki-Perempuan <i>Male+Female</i>
(1)	(2)	(3)	(4)
I. Angkatan Kerja/<i>Economically Active</i>			
1. Bekerja/ <i>Working</i>	86,02	48,91	67,97
2. Pengangguran Terbuka/ <i>Unemployment</i>	3,90	1,96	2,96
II. Bukan Angkatan Kerja/<i>Not Economically Active</i>			
1. Sekolah/ <i>Attending School</i>	5,11	8,72	6,87
2. Mengurus Rumah Tangga/ <i>Housekeeping</i>	2,44	38,68	20,07
3. Lainnya/ <i>Others</i>	2,52	1,73	2,13
Jumlah/<i>Total</i>	100,00	100,00	100,00

Sumber/*Source*: BPS, Survei Angkatan Kerja Nasional (Sakernas) Agustus/BPS-Statistics Indonesia, August National Labor Force Survey

Tabel 3.2.2
Table

Persentase Penduduk Berumur 15 Tahun ke Atas Menurut Pendidikan Tertinggi yang Ditamatkan dan Jenis Kegiatan Selama Seminggu yang Lalu di Kabupaten Tanah Laut, 2022

Percentage Population 15 Years of Age and Over by Educational Attainment and Type of Activity During the Previous Week in Tanah Laut Regency, 2022

Pendidikan Tertinggi yang Ditamatkan ¹ <i>Educational Attainment¹</i>	Angkatan Kerja/ <i>Economically Active</i>			Persentase Bekerja terhadap Angkatan Kerja <i>Percentage of Working to Economically Active</i>
	Bekerja <i>Working</i>	Pengangguran ² <i>Unemployment²</i>	Jumlah Angkatan Kerja <i>Total of Economically Active</i>	
(1)	(2)	(3)	(4)	(5)
0	43,53	17,11	42,43	98,32
1	19,50	52,14	20,86	89,58
2	30,19	23,87	29,93	96,68
3	6,78	6,88	6,79	95,77
Jumlah/Total	100,00	100,00	100,00	95,83

Lanjutan Tabel/*Continued Table* 3.2.2

Pendidikan Tertinggi yang Ditamatkan ¹ <i>Educational Attainment¹</i>	Bukan Angkatan Kerja <i>Not Economically Active</i>	Jumlah <i>Total</i>	Persentase Angkatan Kerja terhadap Penduduk Usia Kerja <i>Percentage of Economically Active to Working Age Population</i>
(1)	(6)	(7)	(8)
0	39,43	41,56	72,41
1	33,27	24,47	60,46
2	25,36	28,60	74,21
3	1,94	5,38	89,53
Jumlah/Total	100,00	100,00	70,92

Catatan/*Note*:
¹ 0. ≤ Sekolah Dasar (SD)/≤ *Primary School*
 1. Sekolah Menengah Pertama/*Junior High School*
 2. Sekolah Menengah Atas/*Senior High School*
 3. Perguruan Tinggi/*Collage*
² 1. Mencari pekerjaan/*Looking for work*
 2. Mempersiapkan usaha/*Establishing a new business/firm*
 3. Merasa tidak mungkin mendapat pekerjaan/*Feeling Hopeless in looking for work (discouraged job seekers)*
 4. Sudah punya pekerjaan tetapi belum mulai bekerja/*Having job already but not starting to work yet*
 Sumber/*Source*: BPS, Survei Angkatan Kerja Nasional (Sakernas) Agustus/BPS-Statistics Indonesia, August National Labor Force Survey

Tabel
Table 3.2.3**Persentase Penduduk Berumur 15 Tahun Ke Atas yang Bekerja Selama Seminggu yang Lalu Menurut Status Pekerjaan Utama dan Jenis Kelamin di Kabupaten Tanah Laut, 2022****Percentage Population 15 Years of Age and Over who Worked During The Previous Week by Main Employment Status and Sex in Tanah Laut Regency, 2022**

Status Pekerjaan Utama Main Employment Status	Laki-Laki Male	Pereempuan Female	Jumlah Total
(1)	(2)	(3)	(4)
Berusaha sendiri <i>Own account worker</i>	18,18	19,78	18,74
Berusaha dibantu buruh tidak tetap/buruh tidak dibayar <i>Employer assisted by temporary worker/unpaid worker</i>	21,76	10,94	17,97
Berusaha dibantu buruh tetap/buruh dibayar <i>Employer assisted by permanent worker/paid worker</i>	2,65	0,53	1,91
Buruh/Karyawan/Pegawai/ <i>Employee</i>	44,59	28,96	39,12
Pekerja bebas <i>Casual worker</i>	7,87	2,34	5,93
Pekerja keluarga/tak dibayar <i>Family worker/unpaid worker</i>	4,95	37,45	16,33
Jumlah/Total	100,00	100,00	100,00

Sumber/Source: BPS, Survei Angkatan Kerja Nasional (Sakernas) Agustus/BPS-Statistics Indonesia, August National Labor Force Survey

Tabel
Table 3.2.4

Persentase Penduduk Berumur 15 Tahun Keatas yang Bekerja Selama Seminggu yang Lalu Menurut Kelompok Umur dan Jenis Kelamin di Kabupaten Tanah Laut, 2022
Percentage Aged 15 Years and Over Who Worked During the Previous Week by Age Group and Sex in Tanah Laut Regency, 2022

Kelompok Umur Age Group	Jenis Kelamin/Sex		Jumlah Total
	Laki-Laki Male	Perempuan Female	
(1)	(2)	(3)	(4)
15–24	15,11	8,58	12,82
25–30	14,64	10,28	13,11
31–34	9,16	8,83	9,04
35–44	21,78	24,53	22,74
45–54	19,83	23,02	20,94
55–59	5,77	11,46	7,76
60–64	6,17	5,85	6,06
65+	7,55	7,45	7,52
Jumlah/Total	100,00	100,00	100,00

Sumber/Source: BPS, Survei Angkatan Kerja Nasional (Sakernas) Agustus/BPS-Statistics Indonesia, August National Labor Force Survey

Tabel
Table 3.2.5**Persentase Jumlah Penduduk Berumur 15 Tahun Ke Atas yang Bekerja Selama Seminggu yang Lalu Menurut Lapangan Pekerjaan Utama dan Jenis Kelamin di Kabupaten Tanah Laut, 2022****Percentage of Population Aged 15 Years and Over Who Worked During the Previous Week by Main Industry and Sex in Tanah Laut Regency, 2022**

Lapangan Pekerjaan Utama ¹ Main Industry ¹	Jenis Kelamin/Sex		
	Laki-Laki Male	Perempuan Female	Jumlah Total
(1)	(2)	(3)	(4)
1	51,01	46,75	49,52
2	6,72	0,00	4,37
3	7,88	4,00	6,52
4	0,71	0,25	0,55
5	8,23	0,00	5,35
6	14,20	27,92	19,01
7	2,61	0,23	1,77
8	0,33	0,20	0,29
9	8,31	20,65	12,63
Jumlah/Total	100,00	100,00	100,00

- Catatan/Note:
- 1 Pertanian, Kehutanan, Perburuan, dan Perikanan/Agriculture, Forestry, Hunting, and Fisheries
 - 2 Pertambangan dan Penggalian/Mining and Quarrying
 - 3 Industri Pengolahan/Manufacturing Industry
 - 4 Listrik, Gas, dan Air/Electricity, Gas, and Water
 - 5 Bangunan/Construction
 - 6 Perdagangan Besar, Eceran, Rumah Makan, dan Hotel/Wholesale Trade, Retail Trade, Restaurants, and Hotels
 - 7 Angkutan, Pergudangan, dan Komunikasi/Transportation, Warehousing, and Communication
 - 8 Keuangan, Asuransi, Usaha Persewaan Bangunan, Tanah, dan Jasa Perusahaan/Financial, Insurance, Real Estate, and Business Services and Business Service
 - 9 Jasa Kemasyarakatan, Sosial, dan Perorangan/Community, Social, and Personal Services

Sumber/Source: BPS, Survei Angkatan Kerja Nasional (Sakernas) Agustus/BPS-Statistics Indonesia, August National Labor Force Survey

Tabel 3.2.6
Table

Persentase Jumlah Penduduk Berumur 15 Tahun Ke Atas yang Bekerja Selama Seminggu yang Lalu Menurut Jumlah Jam Kerja Seluruhnya dan Jenis Kelamin di Kabupaten Tanah Laut, 2022
Percentage of Population Aged 15 Years and Over Who Worked During the Previous Week by Total Working Hours and Sex in Tanah Laut Regency, 2022

Jumlah Jam Kerja Seluruhnya (jam) Total Working Hours (hours)	Jenis Kelamin/Sex		
	Laki-Laki Male	Perempuan Female	Jumlah Total
(1)	(2)	(3)	(4)
0 ¹	1,57	1,42	1,52
1–14	3,99	14,01	7,50
15–24	8,45	19,83	12,44
25–34	16,71	20,77	18,13
35–40	9,29	17,95	12,32
41+	59,98	26,01	48,08
Jumlah/Total	100,00	100,00	100,00

Catatan/Note: ¹ Sementara tidak bekerja/*Temporarily out of work*

Sumber/Source: BPS, Survei Angkatan Kerja Nasional (Sakernas) Agustus/BPS-Statistics Indonesia, August National Labor Force Survey

Tabel
Table 3.2.7**Persentase Jumlah Penduduk Berumur 15 Tahun Ke Atas yang Bekerja Selama Seminggu yang Lalu Menurut Jumlah Jam Kerja Pada Pekerjaan Utama dan Jenis Kelamin di Kabupaten Tanah Laut, 2022***Percentage of Population Aged 15 Years and Over Who Worked During the Previous Week by Number of Working Hours on Main Industry and Sex in Tanah Laut Regency, 2022*

Jumlah Jam Kerja Pada Pekerjaan Utama (jam) Number of Working Hours on Main Industry (hours)	Jenis Kelamin/Sex		
	Laki-Laki Male	Perempuan Female	Jumlah Total
(1)	(2)	(3)	(4)
0 ¹	1,57	1,42	1,52
1–14	5,39	17,08	9,48
15–24	10,89	18,42	13,53
25–34	19,46	21,64	20,22
35–40	13,02	18,53	14,95
41+	49,67	22,91	40,30
Jumlah/Total	100,00	100,00	100,00

Catatan/Note: ¹ Sementara tidak bekerja/Temporarily out of work

Sumber/Source: BPS, Survei Angkatan Kerja Nasional (Sakernas) Agustus/BPS-Statistics Indonesia, August National Labor Force Survey

Tabel
Table 3.2.8

Penyediaan, Penerimaan, Dan Pendaftaran Tenaga Kerja Dirinci Per Bulan Di Kabupaten Tanah Laut, 2022
Number of Registration, Placement, Abolished and Not Yet Placed of Job Applicants by Month in Tanah Laut Regency, 2022

Bulan Month	Sisa Bulan Lalu From Last Month	Pendaftaran Bulan ini Registration	Penempatan Bulan ini Placement	Penghapusan Bulan ini Abolished	Belum Ditempatkan Not Yet Placed
(1)	(2)	(3)	(4)	(5)	(6)
Januari/January	3 061	133	19	410	2 784
Februari/February	2 784	54	-	322	2 516
Maret/March	2 516	36	-	108	2 444
April/April	2 444	27	-	20	2 451
Mei/May	2 451	68	75	56	2 423
Juni/June	2 423	136	-	36	2 523
Juli/July	2 523	84	-	62	2 545
Agustus/August	2 545	70	12	47	2 568
September/September	2 568	70	-	719	1 919
Oktober/October	1 919	86	-	176	1 481
November/November	1 481	68	13	93	1 456
Desember/December	1 456	57	-	153	1 360

Sumber/Source: Dinas Tenaga Kerja dan Perindustrian Kabupaten Tanah Laut/Department of Labor and Industry of Tanah Laut Regency

Tabel 3.2.9 Jumlah Pencari Kerja Terdaftar Menurut Tingkat Pendidikan Tertinggi yang Ditamatkan dan Jenis Kelamin di Kabupaten Tanah Laut, 2022
Number of Registered Job Applicants by Educational Attainment and Sex in Tanah Laut Regency, 2022

Pendidikan Tertinggi yang Ditamatkan Educational Attainment	Jenis Kelamin/Sex		Jumlah Total
	Laki-Laki Male	Perempuan Female	
(1)	(2)	(3)	(4)
Tidak/Belum Pernah Sekolah No Schooling	-	-	-
Tidak/Belum Tamat SD Not Yet Completed Primary School	-	-	-
Sekolah Dasar/Primary School	5	-	5
Sekolah Menengah Pertama Junior High School	20	5	25
Sekolah Menengah Atas Senior High School	230	77	307
Sekolah Menengah Kejuruan/Vocational Senior High School	228	73	301
Diploma I/II/III/Akademi Diploma I/II/III/Academy	41	49	90
Universitas/University	58	103	161
Jumlah/Total	582	307	889

Sumber/Source: Dinas Tenaga Kerja dan Perindustrian Kabupaten Tanah Laut/Department of Labor and Industry of Tanah Laut Regency

Tabel
Table 3.2.10

Jumlah Pencari Kerja Terdaftar Menurut Jenis Kelamin dan Bulan di Kabupaten Tanah Laut, 2022
Number of Registered Job Applicants by Sex and Month in Tanah Laut Regency, 2022

Bulan Month	Jenis Kelamin/Sex		Jumlah Total
	Laki-Laki Male	Perempuan Female	
(1)	(2)	(3)	(4)
Januari/January	54	79	133
Februari/February	41	13	54
Maret/March	27	9	36
April/April	19	8	27
Mei/May	47	21	68
Juni/June	100	36	136
Juli/July	57	27	84
Agustus/August	51	19	70
September/September	43	27	70
Oktober/October	49	37	86
November/November	50	18	68
Desember/December	44	13	57
Jumlah/Total	582	307	889

Sumber/Source: Dinas Tenaga Kerja dan Perindustrian Kabupaten Tanah Laut/Department of Labor and Industry of Tanah Laut Regency

Tabel
Table 3.2.11**Penempatan Pencari Kerja Teradaftar Menurut Tingkat Pendidikan Tertinggi yang Ditamatkan dan Jenis Kelamin di Kabupaten Tanah Laut, 2022**
Placement of Registered Job Applicants by Educational Attainment and Sex in Tanah Laut Regency, 2022

Pendidikan Tertinggi yang Ditamatkan <i>Educational Attainment</i>	Jenis Kelamin/Sex		
	Laki-Laki <i>Male</i>	Perempuan <i>Female</i>	Jumlah <i>Total</i>
(1)	(2)	(3)	(4)
Tidak/Belum Pernah Sekolah <i>No Schooling</i>	-	-	-
Tidak/Belum Tamat SD <i>Not Yet Completed Primary School</i>	-	-	-
Sekolah Dasar/Primary School	-	-	-
Sekolah Menengah Pertama <i>Junior High School</i>	-	-	-
Sekolah Menengah Atas <i>Senior High School</i>	23	28	51
Sekolah Menengah Kejuruan/Vocational <i>Senior High School</i>	6	2	8
Diploma I/II/III/Akademi <i>Diploma I/II/III/Academy</i>	10	19	29
Universitas/University	11	20	31
Jumlah/Total	50	69	119

Sumber/Source: Dinas Tenaga Kerja dan Perindustrian Kabupaten Tanah Laut/*Department of Labor and Industry of Tanah Laut Regency*

Tabel
Table 3.2.12

Jumlah Pencari Kerja Terdaftar Yang Dihapuskan Menurut Tingkat Pendidikan Tertinggi yang Ditamatkan dan Jenis Kelamin di Kabupaten Tanah Laut, 2022
Abolished Registered Job Applicants by Educational Attainment and Sex in Tanah Laut Regency, 2022

Pendidikan Tertinggi yang Ditamatkan Educational Attainment	Jenis Kelamin/Sex		Jumlah Total
	Laki-Laki Male	Perempuan Female	
(1)	(2)	(3)	(4)
Tidak/Belum Pernah Sekolah No Schooling	-	-	-
Tidak/Belum Tamat SD Not Yet Completed Primary School	-	-	-
Sekolah Dasar/Primary School	41	18	59
Sekolah Menengah Pertama Junior High School	63	8	71
Sekolah Menengah Atas Senior High School	649	226	875
Sekolah Menengah Kejuruan/Vocational Senior High School	472	197	669
Diploma I/II/III/Akademi	152	209	361
Diploma I/II/III/Academy	152	209	361
Universitas/University	206	255	461
Jumlah/Total	1 583	913	2 496

Sumber/Source: Dinas Tenaga Kerja dan Perindustrian Kabupaten Tanah Laut/Department of Labor and Industry of Tanah Laut Regency

Tabel
Table 3.2.13

Pencari Kerja Terdaftar, Lowongan Kerja Terdaftar, dan Penempatan/Pemenuhan Tenaga Kerja Menurut Kecamatan dan Jenis Kelamin di Kabupaten Tanah Laut, 2022

Number of Registered Job Applicants, Registered Job Vacancies, and Placement of Workers by Subdistrict and Sex in Tanah Laut Regency, 2022

Kecamatan Subdistrict	Pencari Kerja Terdaftar Registered Job Applicants		
	Laki-Laki Male	Perempuan Female	Jumlah Total
(1)	(2)	(3)	(4)
Panyipatan	42	13	55
Takisung	75	19	94
Kurau	22	12	34
Bumi Makmur	24	9	33
Bati-Bati	100	67	167
Tambang Ulang	32	13	45
Pelaihari	137	102	239
Bajuin	32	13	45
Batu Ampar	54	29	83
Jorong	35	10	45
Kintap	29	20	49
Jumlah/Total	582	307	889

Lanjutan Tabel/*Continued Table* 3.2.13

Kecamatan <i>Subdistrict</i>	Lowongan Kerja Terdaftar <i>Registered Job Vacancies</i>		
	Laki-Laki <i>Male</i>	Perempuan <i>Female</i>	Jumlah <i>Total</i>
(1)	(2)	(3)	(4)
Panyipatan	-	-	-
Takisung	-	-	-
Kurau	-	-	-
Bumi Makmur	-	-	-
Bati-Bati	75	18	93
Tambang Ulang	-	-	-
Pelaihari	54	45	99
Bajuin	-	-	-
Batu Ampar	32	-	32
Jorong	24	8	32
Kintap	14	2	16
Jumlah/Total	199	73	272

Lanjutan Tabel/Continued Table 3.2.13

Kecamatan Subdistrict	Penempatan/Pemenuhan Tenaga Kerja Placement of Workers		
	Laki-Laki Male	Perempuan Female	Jumlah Total
(1)	(2)	(3)	(4)
Panyipatan	2	4	6
Takisung	2	5	7
Kurau	-	3	3
Bumi Makmur	2	1	3
Bati-Bati	8	9	17
Tambang Ulang	1	3	4
Pelaihari	30	24	54
Bajuin	1	3	4
Batu Ampar	3	3	6
Jorong	-	8	8
Kintap	1	6	7
Jumlah/Total	50	69	119

Sumber/Source: Dinas Tenaga Kerja dan Perindustrian Kabupaten Tanah Laut/Department of Labor and Industry of Tanah Laut Regency

04

SOSIAL DAN KESEJAHTERAAN RAKYAT SOCIAL AND WELFARE



Kabupaten Tanah Laut memiliki



584 Sekolah



19 Puskesmas



279 Masjid

PENJELASAN TEKNIS

1. Tidak/belum pernah sekolah adalah mereka yang tidak pernah atau belum pernah terdaftar dan tidak pernah atau belum pernah aktif mengikuti pendidikan di suatu jenjang pendidikan formal. Termasuk juga yang tamat/belum tamat taman kanak-kanak tetapi tidak melanjutkan ke sekolah dasar.
2. Masih bersekolah adalah mereka yang terdaftar dan aktif mengikuti pendidikan formal dan nonformal (Paket A, B, atau C), baik pendidikan dasar, menengah maupun pendidikan tinggi. Bagi mahasiswa yang sedang cuti dianggap masih bersekolah.
3. Tidak bersekolah lagi adalah mereka yang pernah terdaftar dan aktif mengikuti pendidikan di suatu jenjang pendidikan formal dan nonformal (Paket A, B, atau C), tetapi pada saat pencacahan tidak lagi terdaftar dan tidak aktif mengikuti pendidikan.
4. Tamat sekolah adalah menyelesaikan pelajaran yang ditandai dengan lulus ujian akhir pada kelas atau tingkat terakhir suatu jenjang pendidikan di sekolah negeri maupun swasta dengan mendapatkan tanda tamat belajar/ijazah. Seseorang yang belum mengikuti pelajaran pada kelas tertinggi tetapi telah mengikuti ujian akhir dan lulus dianggap tamat sekolah.

TECHNICAL NOTES

1. *Not/never attending school is someone who has never attended or never been registered in a formal education, such as primary, secondary, and tertiary education. Those who just completed kindergarten are considered as never attended school.*
2. *Attending school is someone who is currently attending primary, secondary, or tertiary education, including package A, package B, or package C. College student who postpones his/her study is considered as attending school.*
3. *Not attending school anymore is someone who had enrolled and participated in formal and nonformal education in the past including package A, package B, or package C, but currently does not attend school.*
4. *Completed particular level of education is someone who has completed particular level of education in private or public school and accepting graduation certificate. Someone who has never attended the highest grade but passed the final exam is considered as completed particular level of education.*

5. Dapat membaca dan menulis artinya dapat membaca dan menulis kata-kata/kalimat sederhana dengan suatu aksara tertentu.
6. Jalur Pendidikan di Indonesia terdiri atas 1) pendidikan formal, 2) pendidikan nonformal, dan 3) pendidikan informal yang ketiganya dapat saling melengkapi dan memperkaya (Undang-Undang No. 20 Tahun 2015 tentang Sistem Pendidikan Nasional).
7. Jenjang Pendidikan Formal terdiri atas pendidikan dasar, pendidikan menengah, dan pendidikan tinggi. Jenis pendidikan yang diajarkan mencakup pendidikan umum, kejuruan, akademik, profesi, vokasi, keagamaan, dan khusus.
 - Pendidikan Dasar berbentuk Sekolah Dasar (SD) dan Madrasah Ibtidaiyah (MI) atau bentuk lain yang sederajat serta Sekolah Menengah Pertama (SMP) dan Madrasah Tsanawiyah (MTs), atau bentuk lain yang sederajat.
 - Pendidikan Menengah berbentuk Sekolah Menengah Atas (SMA), Madrasah Aliyah (MA), Sekolah Menengah Kejuruan (SMK), dan Madrasah Aliyah Kejuruan (MAK), atau bentuk lain yang sederajat.
 - Pendidikan Tinggi merupakan jenjang pendidikan setelah pendidikan menengah yang mencakup program pendidikan diploma, sarjana, magister,
5. *Able to read and write is the ability to read and write at least a simple sentence in any letter of alphabets.*
6. *The Education System in Indonesia consists of 1) a formal education, 2) non-formal education, and 3) informal education that all three can be complementary and enriching (Law No. 20 Year 2015 about The National Education System).*
7. *The Formal Education Level consists of primary education, secondary education, and high education. The kind of education that taught consists of general education, vocational, academic, professional, religious, and specific education.*
 - *The Primary Education consists of Elementary School and Islamic Elementary School or other equivalent forms and Junior High School and MTs, or other equivalent forms.*
 - *The Secondary Education consists of the senior high school, MA, Vocational School, and Vocational Madrasah Aliyah, or other equivalent forms.*
 - *The High Education consists of the education level after the secondary education that consists of diplomas, bachelor, master, specialist, and doctoral degrees that are held by*

- spesialis, dan doktor yang diselenggarakan oleh perguruan tinggi. Perguruan tinggi dapat berbentuk akademi, politeknik, sekolah tinggi, institut, atau universitas.
8. Rumah Sakit adalah tempat pemeriksaan dan perawatan kesehatan, biasanya berada di bawah pengawasan dokter/tenaga medis, yang melayani penderita yang sakit untuk berobat rawat jalan atau rawat inap.
 9. Rumah Sakit Bersalin adalah rumah sakit khusus untuk persalinan, dilengkapi pelayanan spesialis pemeriksaan kehamilan, persalinan, rawat inap dan rawat jalan ibu dan anak yang berada di bawah pengawasan dokter spesialis kandungan.
 10. Rumah Bersalin adalah sarana pelayanan kesehatan dengan izin sebagai rumah bersalin, dilengkapi pelayanan pemeriksaan kehamilan, persalinan serta pemeriksaan ibu dan anak yang berada di bawah pengawasan bidan senior.
 11. Poliklinik adalah sarana kesehatan yang dipakai untuk pelayanan, berobat jalan, biasanya berada di bawah pengawasan dokter/tenaga medis.
 12. Puskesmas (Pusat Kesehatan Masyarakat) adalah unit pelaksana teknis dinas kesehatan kabupaten/ kota yang mempunyai fungsi
- the college. The colleges can be academy, polytechnic, high school, institute, or university.*
8. *Hospital is a place for health check, usually controlled/supervised by doctors/medical personnel to serve the ill patients to get outpatient or inpatient treatment services.*
 9. *Maternity Hospital is a specialized hospital for childbirth, has specialist inspection service to pregnancy, childbirth, hospitalization and outpatient for mothers and children that is under the supervision of an obstetrician.*
 10. *Maternity House is health care facility with a license as amaternity house, equipped with prenatal care, childbirth and examination of mothers and children which is under the supervision of a senior midwife.*
 11. *Polyclinic is a health facility in which to get outpatient services, usually under the control of doctor/ medical personnel.*
 12. *Public Health Center is technical implementation unit of regency health department that have the primary function as a first-level health care providers. The*

utama sebagai penyelenggara pelayanan kesehatan tingkat pertama. Wilayah kerja puskesmas maksimal adalah satu kecamatan dan untuk dapat menjangkau wilayah kerjanya, puskesmas mempunyai jaringan pelayanan yang meliputi unit Puskesmas Pembantu (Pustu), unit Puskesmas Keliling (Puskel), dan unit bidan desa/komunitas (Peraturan Menteri Kesehatan RI No. 75 Tahun 2016 Tentang Pusat Kesehatan Masyarakat).

13. Apotek adalah suatu tempat tertentu yang digunakan untuk melakukan pekerjaan kefarmasian, dan penyaluran/penjualan obat atau bahan farmasi dan perbekalan kesehatan lainnya kepada masyarakat yang dikelola oleh tenaga apoteker (Peraturan Menteri Kesehatan RI No. 1332 Tahun 2002 Tentang Perubahan Atas Peraturan Menteri Kesehatan RI No. 922/MENKES/PER/X/1993 Tentang Ketentuan dan Tata Cara Pemberian Izin Apotek).
14. Imunisasi adalah memasukkan kuman atau racun penyakit tertentu yang sudah dilemahkan (vaksin) ke dalam tubuh dengan cara disuntik atau diminum (diteteskan dalam mulut) dengan maksud agar terjadi kekebalan tubuh terhadap penyakit tersebut.
15. Keluhan kesehatan adalah keadaan seseorang yang mengalami gangguan kesehatan

working area standard of public health center is one district and to reach their working areas, public health centers have a service network covering subsidiary of public health center, mobile public health center units, and midwife units (Regulation of the Minister of Health of Indonesia Number 75 Year 2016 about Public Health Center).

13. *Pharmacy is a specific place that is used for pharmaceutical jobs, and distribution/sale of drugs/ pharmaceuticals and other medical supplies to people that are administered by trained pharmacist (Regulation of the Minister of Health of Indonesia Number 1332 Year 2002 about the Changes of Regulation of the Minister of Health of Indonesia Number 922/MENKES/PER/X/1993 about Pro-vision and Procedures for Administration of Licensed Pharmacies).*
14. *Immunization is putting enervated microbe of a certain disease into human body by injection or drinking (dropping into mouth) to make the body immune to that disease.*
15. *Health complaint is a condition where a person has health or mental problems because of acute*

atau kejiwaan, baik karena penyakit akut, penyakit kronis, kecelakaan, kriminal, atau hal lain.

16. Mengobati sendiri adalah upaya oleh anggota rumah tangga/keluarga dengan melakukan pengobatan sendiri tanpa datang ke tempat fasilitas kesehatan atau memanggil dokter/petugas kesehatan ke rumahnya (misal minum obat modern, jamu, kerokan, kompres, kop, pijat) agar sembuh atau menjadi lebih ringan keluhan kesehatannya.
17. Angka penemuan kasus tuberkulosis adalah jumlah kasus baru tuberkulosis (TB) dan kasus TB yang didiagnosis kambuh yang diobati dalam program penanggulangan TB nasional dan dilaporkan kepada WHO, dibagi dengan perkiraan WHO terhadap jumlah kasus insiden tuberkulosis pada tahun yang sama, dinyatakan sebagai persentase.
18. Angka keberhasilan pengobatan tuberkulosis smear positive/Basil Tahan Asam (BTA) positif adalah proporsi (dinyatakan sebagai persentase) kasus TB BTA positif yang terdaftar di bawah program pengendalian TB nasional pada tahun tertentu yang dinyatakan berhasil menyelesaikan pengobatan. Dengan atau tanpa bukti bakteriologi keberhasilan ("sembuh" dan "menyelesaikan pengobatan" masing-masing).
19. Kasus kumulatif AIDS adalah kumulatif kasus AIDS sampai *illness, chronically illness, accident, crimes, or others.*
16. *Self treatment is an effort of household members/family to have a health treatment by themselves without visiting health facilities or a doctor/health personnel (for instance, by taking modern medicine, herb medicine, chief with a coin, compress, cupping suction, massage) in order to recover from illness or reduce the health complaint.*
17. *The case detection rate for all forms of tuberculosis is the number of new and replase tuberculosis cases diagnosed and treated in national tuberculosis control programmes and notified to WHO, divided by WHO's estimate of the number of incident tuberculosis cases for the same year, expressed as a percentage.*
18. *The treatment success rate for new pulmonary smear-positive tuberculosis cases is the proportion (expressed as a percentage) of new smear-positive tuberculosis cases registered under a national tuberculosis control programme in a given year that successfully completed treatment. With or without bacteriological evidence of succes ("cured" and "treatment completed" respectively).*
19. *Cummulative AIDS case is cummulative AIDS cases with*

- dengan referensi waktu tertentu.
20. BCG (*Bacillus Calmette Guerin*) merupakan vaksinasi untuk mencegah penyakit TBC, diberikan pada bayi baru lahir atau anak, dengan suntikan pada kulit pangkal lengan atas. Bekas suntikan kemudian akan membentuk tonjolan kecil jaringan parut pada kulit lengan atas. Suntikan BCG diberikan kepada anak sebanyak 1 kali.
 21. DPT (*Difteri, Pertusis, Tetanus*) merupakan vaksin untuk mencegah penyakit Difteri, Pertusis, dan Tetanus yang diberikan pada bayi berumur 3 bulan ke atas, dengan suntikan pada paha, diulang 1 bulan dan 2 bulan kemudian, sehingga suntikan imunisasi DPT lengkap pada balita berjumlah 3 kali (kadang-kadang selang waktu antar suntikan bisa lebih dari 1 bulan).
 22. Luas lantai adalah luas lantai yang ditempati dan digunakan untuk keperluan sehari-hari (sebatas atap).
 23. Air leding adalah sumber air yang berasal dari air yang telah melalui proses penjernihan dan penyehatan sebelum dialirkan kepada konsumen melalui instalasi berupa saluran air. Sumber air ini biasanya diusahakan oleh PAM/ PDAM/ BPAM. Termasuk dalam hal ini air leding yang didapat secara eceran.
- reference to a particular time.*
20. BCG (*Bacillus Calmette Guerin*) is a vaccine to prevent TBC disease, given to newborns or children, by injection at the base of the skin of the upper arm. Injection site will form little bumps of scar tissue in the skin of the upper arm. BCG injections given to children 1 times.
 21. DPT (*Diphtheria, Pertussis, Tetanus*) is a vaccine to prevent the diphtheria, pertussis, and tetanus disease, given to infants aged 3 months and above, with a shot in the thigh, repeated one month and two months later, so that the complete DPT immunization shots at toddler totaling 3 times (sometimes the time interval between injections can be more than 1 month).
 22. Floor area is the total area which is occupied and utilized daily.
 23. Pipe water is a water source that comes from water that has been through a process of purification and sanitation before distribute to consumers through an installation of water lines. This water source is usually distributed by PAM/ PDAM/ BPAM. This include a pipe water that sold at retail.

24. Sumur terlindung adalah air yang berasal dari dalam tanah yang digali dan lingkaran sumur tersebut dilindungi oleh tembok paling sedikit 0,8 meter di atas tanah dan 3 meter ke bawah tanah, serta ada lantai semen sejauh 1 meter dari lingkaran sumur.
25. Status penguasaan bangunan tempat tinggal milik sendiri adalah jika tempat tinggal tersebut pada waktu pencacahan betul-betul sudah milik kepala rumah tangga atau salah seorang anggota rumah tangga. Rumah yang dibeli secara angsuran melalui kredit bank atau rumah dengan status sewa beli dianggap rumah milik sendiri.
26. Peristiwa tindak pidana yang dilaporkan ialah setiap peristiwa yang diterima kepolisian dari laporan masyarakat, atau peristiwa dimana pelakunya tertangkap tangan oleh kepolisian.
27. Jumlah tindak pidana menggambarkan jumlah kasus tindak pidana yang terjadi pada kurun waktu tertentu.
28. Resiko penduduk terjadi tindak pidana per 100.000 penduduk = $(\text{Jumlah tindak pidana tahun } t) / (\text{Jumlah penduduk tahun } t) \times 100.000$. Resiko penduduk terjadi tindak pidana per 100.000 penduduk mengindikasikan peluang penduduk berisiko terkena tindak pidana. Biasanya dinyatakan dalam setiap 100.000
24. *Protected wells is water that comes from the soil were excavated and the circumference of the well was protected by walls at least 0.8 meters above ground and 3 meters underground, and cement floor as far as 1 meter from the well circumference.*
25. *Own ownership property status is a status of dwelling occupied belongs to the head of household or one of the household member. Houses bought through bank credit or houses with leasing status were also categorized as an own property.*
26. *Reported crime incidence includes all criminal cases reported and received by police office, and all crimes caught by police.*
27. *Crime total refers to the number of criminal cases occurring during agiven period.*
28. *Crime rate = (Number of criminal cases year t)/(Total population year t) × 100.000. Crime rate indicates the probability of population exposed to risk of crime, expressed in every 100,000 people.*

- penduduk.
29. Selang waktu terjadi tindak pidana tahun $t = (365 \times 24 \times 60 \times 60) / (\text{Jumlah tindak pidana tahun } t) \times (\text{detik})$. Selang waktu terjadi tindak pidana tahun t mengindikasikan selang waktu terjadinya satu tindak kejahatan dengan kejahatan yang lain.
 30. Persentase penyelesaian tindak pidana $= (\text{Jumlah tindak pidana yang diselesaikan}) / (\text{Jumlah peristiwa tindak pidana yang dilaporkan}) \times 100\%$. Persentase penyelesaian peristiwa tindak pidana menyatakan persentase penyelesaian tindak pidana oleh polisi.
 31. Suatu tindak pidana dinyatakan sebagai kasus yang selesai di tingkat kepolisian, apabila:
 - berkas perkaranya sudah siap untuk diserahkan atau telah diserahkan kepada kejaksaan;
 - dalam hal delik aduan, pengaduannya dicabut dalam tenggang waktu yang telah ditentukan menurut undang-undang;
 - telah diselesaikan oleh kepolisian berdasarkan azas *plichmatigheid* (kewajiban berdasarkan kewenangan hukum);
 - kasus yang dimaksud tidak termasuk kompetensi kepolisian
 - tersangka meninggal dunia;
 - kasus kadaluwarsa.
 32. Bencana Alam adalah peristiwa atau serangkaian peristiwa yang mengancam dan mengganggu
 29. *Crime clock* $= (365 \times 24 \times 60 \times 60) / (\text{Number of criminal cases year } t) \times (\text{second})$. *Crime clock* indicates the time interval of occurrence between one crime to another crime.
 30. *Crime clearance rate* $= (\text{Number of cleared criminal cases}) / (\text{Number of reported criminal cases}) \times 100\%$. *Crime clearance rate* refers to percentage of crime clearance by police.
 31. A criminal case is categorized as a cleared case by police if:
 - All documents are ready to submit or already submitted to justice court;
 - In the case of attense that warrants complaint, the complaint was withdraw within a given period state in the law;
 - The case was cleared by police based on the principle of *plichmatigheid* (obligation on the basis of law outhority);
 - The case was not the responsibility of police office;
 - The suspect died;
 - The case was out of date
 32. *Natural Disaster* is an event or series of events that threaten and disrupt the lives and livelihoods caused by

kehidupan / penghidupan masyarakat yang disebabkan oleh faktor alam antara lain berupa gempa bumi, tsunami, gunung meletus, banjir, kekeringan, angin topan, dan tanah longsor sehingga mengakibatkan kerugian materi maupun nonmateri.

33. Korban meninggal adalah orang yang dilaporkan tewas atau meninggal dunia akibat bencana.
34. Korban hilang adalah orang yang dilaporkan hilang atau tidak ditemukan atau tidak diketahui keberadaannya setelah terjadi bencana.
35. Korban luka/sakit adalah orang yang mengalami luka-luka atau sakit, dalam keadaan luka ringan, luka sedang maupun luka parah/berat, baik yang berobat jalan maupun rawat inap.
36. Rusak Berat adalah kriteria kerusakan yang mengakibatkan bangunan roboh atau sebagian besar komponen struktur rusak.
37. Rusak sedang adalah kriteria kerusakan yang mengakibatkan sebagian kecil komponen struktur rusak, dan komponen penunjang rusak namun bangunan masih tetap berdiri.
38. Rusak ringan adalah kriteria kerusakan yang mengakibatkan sebagian komponen struktur retak (struktur masih bisa digunakan) dan bangunan masih tetap berdiri.
39. Untuk mengukur kemiskinan, BPS menggunakan konsep *natural factors such as: earthquake, tsunami, volcanic eruption, flood, flash flood, drought, typhoon/ cyclone, and landslide so it can lead to result in loss of material and non-material.*
33. *Fatality is a person reported killed or death in the wake of a disaster.*
34. *Missing person is a person reported missing or who cannot be located or who cannot be accounted for in the wake of a disaster.*
35. *Casualty is a person suffering injury or illness, in a state of light injury, moderate injury, or heavy injury, which in undergoing treatment as either an outpatient or inpatient.*
36. *Severely damaged is the criteria of damage that resulted most buildings collapsed or damaged its structural components.*
37. *Damaged is the criteria of damage that resulted defective fraction of structural components and supporting components damaged, but the building still stands.*
38. *Lightly damaged is the criteria of damage that resulted partially cracked structural components, but the structure still can be used and the building still stands.*
39. *To measure poverty, BPS-Statistics Indonesia has used the concept of*

kemampuan memenuhi kebutuhan dasar (basic needs approach). Dengan pendekatan ini, kemiskinan dipandang sebagai ketidakmampuan dari sisi ekonomi untuk memenuhi kebutuhan dasar makanan dan bukan makanan yang diukur dari sisi pengeluaran. Metode yang digunakan adalah menghitung Garis Kemiskinan (GK), yang terdiri dari dua komponen yaitu Garis Kemiskinan Makanan (GKM) dan Garis Kemiskinan Non-Makanan (GKNM). Penghitungan Garis Kemiskinan dilakukan secara terpisah untuk daerah perkotaan dan perdesaan.

40. Penduduk miskin adalah penduduk yang memiliki rata-rata pengeluaran per kapita per bulan di bawah Garis Kemiskinan.
41. Garis Kemiskinan Makanan (GKM) merupakan nilai pengeluaran kebutuhan minimum makanan yang disetarakan dengan 2.100 kkalori per kapita per hari. Garis Kemiskinan Non-Makanan (GKNM) adalah kebutuhan minimum untuk perumahan, sandang, pendidikan, kesehatan, dan kebutuhan dasar lainnya.
42. Ukuran Kemiskinan
 - Head Count Index (HCI-P0) adalah persentase penduduk miskin yang berada di bawah Garis Kemiskinan (GK).
 - Indeks Kedalaman Kemiskinan (PovertyGapIndex-P1) merupakan ukuran rata-rata kesenjangan

basic needs approach. Therefore, poverty is viewed as economic inability to fulfill food and non-food basic needs which are measured by consumption/ expenditure. The method used is calculating poverty line, which consists of two components that are Food Poverty Line (FPL) and Non-Food Poverty Line (NFPL). The poverty line was calculated separately for urban and rural areas.

40. *A person whose expenditure per capita per month is below the poverty line is considered to be poor.*
41. *The Food Poverty Line refers to the daily minimum requirement of 2,100 kcal per capita per day. The Non-Food Poverty Line refers to the minimum requirement for household necessities for clothing, education, health, and other basic individual needs.*
42. *Poverty Measures*
 - *Head Count Index (HCI-P0) simply measures the percentage of the population that is counted as poor, often denoted by P0.*
 - *Poverty Gap Index-P1 measures the extent to which individuals fall below the poverty line (the*

- pengeluaran masing-masing penduduk miskin terhadap garis kemiskinan. Semakin tinggi nilai indeks, semakin jauh rata-rata pengeluaran penduduk dari garis kemiskinan.
- Indeks Keparahan Kemiskinan (Poverty Severity Index-P2) memberikan gambaran mengenai penyebaran pengeluaran di antara penduduk miskin. Semakin tinggi nilai indeks, semakin tinggi ketimpangan pengeluaran di antara penduduk miskin.
43. Indeks Pembangunan Manusia (IPM) menjelaskan bagaimana penduduk dapat mengakses hasil pembangunan dalam memperoleh pendapatan, kesehatan, pendidikan dan sebagainya. IPM diperkenalkan oleh UNDP pada tahun 1990 dan dipublikasikan secara berkala dalam laporan tahunan Human Development Report (HDR). IPM dibentuk oleh 3 (tiga) dimensi dasar: Umur panjang dan hidup sehat; pengetahuan; dan standar hidup layak.
- poverty gaps) as a proportion of the poverty line. Higher value of the index shows that the gap between average expenditure of the poor and the poverty line is wider.*
- *Poverty Severity Index-P2 describes inequality among the poor. This is simply a weighted sum of poverty gaps (as a proportion of the poverty line), where the weights are the proportionate poverty gaps themselves. Hence, by squaring the poverty gap index, the measure implicitly puts more weight on observations that fall well below the poverty line. Higher value of the index shows that inequality among the poor is higher.*
43. *The Human Development Index (HDI) explains how people can access development results in obtaining income, health, education and so forth. HDI was introduced by United Nations Development Programme (UNDP) in 1990 and published periodically in the annual report of the Human Development Report. HDI was formed by three basic dimensions: a long and healthy life; knowledge; and a decent standard of living.*

ULASAN

Salah satu faktor pendukung keberhasilan pembangunan adalah sumber daya manusia (SDM) yang berkualitas. SDM yang berkualitas ini akan didapat tentunya setelah melalui pendidikan baik formal maupun informal. Oleh karena itulah tersedianya sarana dan prasarana pendidikan dan tenaga pendidik yang memadai merupakan salah satu syarat untuk meningkatkan kualitas sumber daya manusia.

Di Kabupaten Tanah Laut ketersediaan sarana dan prasarana pendidikan sudah cukup memadai. Pendidikan pra-sekolah (TK), sekolah dasar (SD), sekolah lanjutan pertama (SLTP) dan sekolah lanjutan atas (SLTA) sudah terdapat di seluruh kecamatan.

Pembangunan di bidang kesehatan bertujuan agar semua lapisan masyarakat dapat memperoleh pelayanan kesehatan secara merata dan murah. Dengan tujuan tersebut diharapkan akan tercapai derajat kesehatan masyarakat yang baik, yang pada gilirannya memperoleh kehidupan yang sehat dan produktif.

Berdasarkan data dari Dinas Kesehatan Tanah Laut diketahui bahwa kasus penyakit terbanyak di Kabupaten Tanah Laut adalah kasus hipertensi primer yaitu sebanyak 11.878 kasus.

Guna menanggulangi tingginya laju pertumbuhan penduduk, pemerintah sejak tahun 70-an melaksanakan program Keluarga Berencana (KB). Tujuan program KB adalah tercapainya

DESCRIPTION

One of supporting factor for development success is a quality of human resources. The quality of human resources will get by take education, formal or informal. Cause of that, sufficient of means of education also one of condition to increase the quality of human resources.

Availability of educational facilities at Tanah Laut Regency is sufficient. Kindergarten, Elementary School, Junior High School and Senior High School located every sub-regency.

Health development have purpose to prepared all the people to get health services with be spread and cheap. With this purpose, will achieve good level of health, and will get health and productive living.

Based on data of Hadji Boejasin Hospital, it was found that the most common disease in Tanah Laut is primary hypertension as many as 11.878 cases.

To cope with the height of population growth, since 1970's government perform Family Planning (KB) program. This aim is to get wealth people by planning and controlling number of

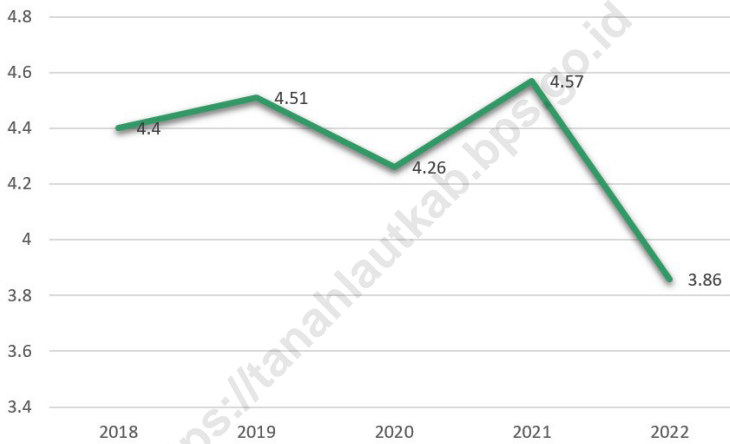
suatu masyarakat yang sejahtera melalui upaya perencanaan dan pengendalian jumlah kelahiran. Peran serta Pasangan Usia Subur (PUS) dalam program KB selalu meningkat setiap tahunnya. Dari 56.727 PUS di Kabupaten Tanah Laut, sebanyak 42.653 PUS merupakan peserta KB aktif dengan jenis KB yang paling banyak digunakan adalah KB Suntikan sebanyak 54,53 persen.

Garis Kemiskinan untuk Kabupaten Tanah Laut tahun 2022 sejumlah Rp575.061, nilai ini naik sebesar Rp37.207 dibandingkan dengan tahun 2021. Penduduk yang memiliki rata-rata pengeluaran per kapita per bulan di bawah Garis Kemiskinan termasuk kedalam kategori penduduk miskin. Penduduk miskin di Kabupaten Tanah Laut pada tahun 2022 sejumlah 13.541 orang. Nilai ini mengalami penurunan sebesar 14 persen dibandingkan dengan tahun 2021.

birth. Participation of fertile couple on this program increased every year. Fertile couple in Tanah Laut regency are 56,727, as 42,653 of them are active as acceptor of family planning program which the most widely used is injection with amount of about 54.53 percent.

The poverty line for Tanah Laut Regency in 2022 is IDR 575,061, this value has increased by IDR 37,207 compared to 2021. Residents who have an average per capita expenditure per month below the poverty line are included in the category of poor people. The number of poor people in Tanah Laut Regency in 2022 is 13,541 people. This value has decreased by 14 percent compared to 2021.

Gambar 4.1 **Persentase Penduduk Miskin di Kabupaten Tanah Laut, 2018-2022**
Figures 4.1 **Percentage of Poor People in Tanah Laut Regency, 2018-2022**



Sumber/Source: BPS, Survei Sosial Ekonomi Nasional Maret/BPS-Statistics Indonesia, March National Socioeconomic Survey

4.1 PENDIDIKAN EDUCATION

Tabel
Table 4.1.1

Jumlah Sekolah, Guru, dan Murid Taman Kanak-Kanak (TK) di Bawah Kementerian Pendidikan, Kebudayaan, Riset, dan Teknologi Menurut Kecamatan di Kabupaten Tanah Laut, 2021/2022 dan 2022/2023
Number of Schools, Teachers, and Pupils in Kindergarten Under The Ministry of Education, Culture, Research, and Technology by Subdistrict in Tanah Laut Regency, 2021/2022 dan 2022/2023

Kecamatan Subdistrict	Sekolah/Schools					
	Negeri/Public		Swasta/Private		Jumlah/Total	
	2021/2022	2022/2023	2021/2022	2022/2023	2021/2022	2022/2023
(1)	(2)	(3)	(4)	(5)	(6)	(7)
Panyipatan	1	1	16	16	17	17
Takisung	1	1	17	17	18	18
Kurau	1	1	9	9	10	10
Bumi Makmur	-	-	12	12	12	12
Bati-Bati	1	1	20	20	21	21
Tambang Ulang	1	1	11	11	12	12
Pelaihari	2	2	49	49	50	51
Bajuin	1	1	14	14	15	15
Batu Ampar	1	1	18	18	19	19
Jorong	1	1	15	16	17	17
Kintap	1	1	23	23	24	24
Tanah Laut	11	11	204	205	215	216

Lanjutan Tabel/*Continued Table 4.1.1*

Kecamatan Subdistrict	Guru ¹ /Teachers ¹					
	Negeri/Public		Swasta/Private		Jumlah/Total	
	2021/2022	2022/2023	2021/2022	2022/2023	2021/2022	2022/2023
(1)	(8)	(9)	(10)	(11)	(12)	(13)
Panyipatan	9	10	65	70	74	80
Takisung	11	12	77	87	88	99
Kurau	8	8	33	34	41	42
Bumi Makmur	-	-	34	40	34	40
Bati-Bati	9	10	103	108	112	118
Tambang Ulang	6	7	34	33	40	40
Pelaihari	26	23	260	257	286	280
Bajuin	9	10	49	51	58	61
Batu Ampar	8	9	66	75	74	84
Jorong	12	12	71	69	83	81
Kintap	9	11	92	87	101	98
Tanah Laut	107	112	884	911	991	1 023

Lanjutan Tabel/*Continued Table 4.1.1*

Kecamatan Subdistrict	Murid/Pupils					
	Negeri/Public		Swasta/Private		Jumlah/Total	
	2021/2022	2022/2023	2021/2022	2022/2023	2021/2022	2022/2023
(1)	(14)	(15)	(16)	(17)	(18)	(19)
Panyipatan	63	63	725	732	788	795
Takisung	56	66	749	725	805	791
Kurau	72	44	313	298	385	342
Bumi Makmur	-		418	390	418	390
Bati-Bati	56	76	952	1 070	1 008	1 146
Tambang Ulang	58	46	409	404	467	450
Pelaihari	129	152	1 933	2 162	2 062	2 314
Bajuin	35	24	467	499	502	523
Batu Ampar	66	68	713	686	779	754
Jorong	63	62	813	864	876	926
Kintap	77	76	1 119	1 178	1 196	1 254
Tanah Laut	675	677	8 611	9 008	9 286	9 685

Catatan/Note: ¹ Jumlah guru termasuk kepala sekolah dan guru/*The total of teachers including headmaster and teacher*
 Sumber/Source: Kementerian Pendidikan, Kebudayaan, Riset, dan Teknologi, Sistem Data Pokok Pendidikan, data semester ganjil 2022/ Ministry of Education, Culture, Research, and Technology, Basic Education Data System, odd semester 2022

Tabel
Table 4.1.2

**Jumlah Sekolah, Guru, dan Murid Raudatul Athfal (RA)
di Bawah Kementerian Agama Menurut Kecamatan di
Kabupaten Tanah Laut, 2021/2022 dan 2022/2023**
*Number of Schools, Teachers, and Pupils in Raudatul Athfal
(RA) Under The Ministry of Religious Affairs by Subdistrict in
Tanah Laut Regency, 2021/2022 and 2022/2023*

Kecamatan Subdistrict	Sekolah/Schools		Guru/Teachers		Murid/Pupils	
	2021/2022	2022/2023	2021/2022	2022/2023	2021/2022	2022/2023
(1)	(2)	(3)	(4)	(5)	(6)	(7)
Panyipatan	1	1	4	5	47	61
Takisung	-	-	-	-	-	-
Kurau	-	-	-	-	-	-
Bumi Makmur	-	-	-	-	-	-
Bati-Bati	3	3	25	25	198	227
Tambang Ulang	-	-	-	-	-	-
Pelaihari	2	2	14	16	85	80
Bajuin	1	1	5	3	21	20
Batu Ampar	2	2	11	11	81	90
Jorong	3	3	20	20	209	220
Kintap	2	2	8	8	96	105
Tanah Laut	14	14	87	88	737	803

Catatan/Note: Seluruh Raudhatul Athfal (RA) berstatus swasta/All Raudhatul Athfal (RA) are private
 Sumber/Source: Kementerian Agama, Data Semester Ganjil laporan sampai dengan 31 Desember 2022/Ministry of Religious Affairs,
 Odd semester report data up to 31 December 2022

Tabel 4.1.3
Table

Jumlah Sekolah, Guru, dan Murid Sekolah Dasar (SD) di Bawah Kementerian Pendidikan, Kebudayaan, Riset, dan Teknologi Menurut Kecamatan di Kabupaten Tanah Laut, 2021/2022 dan 2022/2023
Number of Schools, Teachers, and Pupils in Primary Schools Under The Ministry of Education, Culture, Research, and Technology by Subdistrict in Tanah Laut Regency, 2021/2022 dan 2022/2023

Kecamatan Subdistrict	Sekolah/Schools					
	Negeri/Public		Swasta/Private		Jumlah/Total	
	2021/2022	2022/2023	2021/2022	2022/2023	2021/2022	2022/2023
(1)	(2)	(3)	(4)	(5)	(6)	(7)
Panyipatan	18	18	-	-	18	18
Takisung	24	24	-	-	24	24
Kurau	14	14	-	-	14	14
Bumi Makmur	13	13	-	-	13	13
Bati-Bati	24	24	-	-	24	24
Tambang Ulang	13	13	-	-	13	13
Pelaihari	41	41	4	4	45	45
Bajuin	19	19	-	-	19	19
Batu Ampar	20	20	1	1	21	21
Jorong	21	21	2	3	23	24
Kintap	28	28	1	1	29	29
Tanah Laut	235	235	8	9	243	244

Lanjutan Tabel/Continued Table 4.1.3

Kecamatan Subdistrict	Guru ¹ /Teachers ¹					
	Negeri/Public		Swasta/Private		Jumlah/Total	
	2021/2022	2022/2023	2021/2022	2022/2023	2021/2022	2022/2023
(1)	(8)	(9)	(10)	(11)	(12)	(13)
Panyipatan	175	183	-	-	175	183
Takisung	242	237	-	-	242	237
Kurau	130	135	-	-	130	135
Bumi Makmur	131	135	-	-	131	135
Bati-Bati	301	296	-	-	301	296
Tambang Ulang	123	122	-	-	123	122
Pelaihari	464	471	66	66	530	537
Bajuin	185	184	-	-	185	184
Batu Ampar	199	196	10	10	209	206
Jorong	197	219	14	23	211	242
Kintap	264	265	10	9	274	274
Tanah Laut	2 411	2 443	100	108	2 511	2 551

Lanjutan Tabel/*Continued Table 4.1.3*

Kecamatan Subdistrict	Murid/Pupils					
	Negeri/Public		Swasta/Private		Jumlah/Total	
	2021/2022	2022/2023	2021/2022	2022/2023	2021/2022	2022/2023
(1)	(14)	(15)	(16)	(17)	(18)	(19)
Panyipatan	2 427	2 342	-	-	2 427	2 342
Takisung	3 352	3 140	-	-	3 352	3 140
Kurau	1 392	1 326	-	-	1 392	1 326
Bumi Makmur	980	959	-	-	980	959
Bati-Bati	4 016	3 872	-	-	4 016	3 872
Tambang Ulang	1 676	1 650	-	-	1 676	1 650
Pelaihari	5 942	5 621	797	851	6 739	6 472
Bajuin	1 917	1 838	-	-	1 917	1 838
Batu Ampar	2 364	2 288	195	189	2 559	2 477
Jorong	3 656	3 570	337	453	3 993	4 023
Kintap	4 850	4 785	148	139	4 998	4 924
Tanah Laut	32 572	31 391	1 477	1 632	34 049	33 023

Catatan/Note: ¹ Jumlah guru termasuk kepala sekolah dan guru/*The total of teachers including headmaster and teacher*
 Sumber/Source: Kementerian Pendidikan, Kebudayaan, Riset, dan Teknologi, Sistem Data Pokok Pendidikan, data semester ganjil 2022/ *Ministry of Education, Culture, Research, and Technology, Basic Education Data System, odd semester 2022*

Tabel
Table 4.1.4**Jumlah Sekolah, Guru, dan Murid Madrasah Ibtidaiyah (MI) di Bawah Kementerian Agama Menurut Kecamatan Menurut Kecamatan di Kabupaten Tanah Laut, 2021/2022 dan 2022/2023*****Number of Schools, Teachers, and Pupils in Madrasah Ibtidaiyah (MI) Under The Ministry of Religious Affairs by Subdistrict in Tanah Laut Regency, 2021/2022 and 2022/2023***

Kecamatan Subdistrict	Sekolah/Schools					
	Negeri/Public		Swasta/Private		Jumlah/Total	
	2021/2022	2022/2023	2021/2022	2022/2023	2021/2022	2022/2023
(1)	(2)	(3)	(4)	(5)	(6)	(7)
Panyipatan	1	1	2	3	3	4
Takisung	-	-	2	3	2	3
Kurau	-	-	1	1	1	1
Bumi Makmur	1	1	3	3	4	4
Bati-Bati	-	-	4	4	4	4
Tambang Ulang	-	-	-	-	-	-
Pelaihari	2	2	-	-	2	2
Bajuin	-	-	-	-	-	-
Batu Ampar	1	1	1	1	2	2
Jorong	-	-	2	2	2	2
Kintap	-	-	4	4	4	4
Tanah Laut	5	5	19	21	24	26

Lanjutan Tabel/*Continued Table* 4.1.4

Kecamatan Subdistrict	Guru/Teachers					
	Negeri/Public		Swasta/Private		Jumlah/Total	
	2021/2022	2022/2023	2021/2022	2022/2023	2021/2022	2022/2023
(1)	(8)	(9)	(10)	(11)	(12)	(13)
Panyipatan	31	20	10	29	41	49
Takisung	-	-	14	25	14	25
Kurau	-	-	11	12	11	12
Bumi Makmur	24	27	40	49	64	76
Bati-Bati	-	-	59	62	59	62
Tambang Ulang	-	-	-	-	-	-
Pelaihari	63	69	-	-	63	69
Bajuin	-	-	-	-	-	-
Batu Ampar	17	19	9	12	26	31
Jorong	-	-	18	19	18	19
Kintap	-	-	36	41	36	41
Tanah Laut	135	135	197	249	332	384

Lanjutan Tabel/*Continued Table 4.1.4*

Kecamatan Subdistrict	Murid/Pupils					
	Negeri/Public		Swasta/Private		Jumlah/Total	
	2021/2022	2022/2023	2021/2022	2022/2023	2021/2022	2022/2023
(1)	(14)	(15)	(16)	(17)	(18)	(19)
Panyipatan	158	168	94	276	252	444
Takisung	-	-	136	260	136	260
Kurau	-	-	53	52	53	52
Bumi Makmur	114	242	366	374	480	616
Bati-Bati	-	-	1 049	1 217	1 049	1 217
Tambang Ulang	-	-	-	-	-	-
Pelaihari	1 062	1 076	-	-	1 062	1 076
Bajuin	-	-	-	-	-	-
Batu Ampar	355	387	92	101	447	488
Jorong	-	-	254	320	254	320
Kintap	-	-	632	657	633	657
Tanah Laut	1 689	1 873	2 676	3 257	4 365	5 130

Sumber/Source: Kementerian Agama, Data Semester Ganjil laporan sampai dengan 31 Desember 2022/Ministry of Religious Affairs, Odd semester report data up to 31 December 2022

Tabel
Table 4.1.5

Jumlah Sekolah, Guru, dan Murid Sekolah Menengah Pertama (SMP) di Bawah Kementerian Pendidikan, Kebudayaan, Riset, dan Teknologi Menurut Kecamatan di Kabupaten Tanah Laut, 2021/2022 dan 2022/2023
Number of Schools, Teachers, and Pupils in Lower Secondary Schools Under The Ministry of Education, Culture, Research, and Technology by Subdistrict in Tanah Laut Regency, 2021/2022 dan 2022/2023

Kecamatan Subdistrict	Sekolah/Schools					
	Negeri/Public		Swasta/Private		Jumlah/Total	
	2021/2022	2022/2023	2021/2022	2022/2023	2021/2022	2022/2023
(1)	(2)	(3)	(4)	(5)	(6)	(7)
Panyipatan	3	3	-	-	3	3
Takisung	5	5	-	-	5	5
Kurau	2	2	-	-	2	2
Bumi Makmur	2	2	-	-	2	2
Bati-Bati	6	6	-	-	6	6
Tambang Ulang	2	2	1	1	3	3
Pelaihari	8	8	5	5	13	13
Bajuin	4	4	-	1	4	5
Batu Ampar	5	5	-	-	5	5
Jorong	6	6	2	2	8	8
Kintap	6	6	-	-	6	6
Tanah Laut	49	49	8	9	57	58

Lanjutan Tabel/Continued Table 4.1.5

Kecamatan Subdistrict	Guru ¹ /Teachers ¹					
	Negeri/Public		Swasta/Private		Jumlah/Total	
	2021/2022	2022/2023	2021/2022	2022/2023	2021/2022	2022/2023
(1)	(8)	(9)	(10)	(11)	(12)	(13)
Panyipatan	45	43	-	-	45	43
Takisung	69	70	-	-	69	70
Kurau	39	37	-	-	39	37
Bumi Makmur	23	22	-	-	23	22
Bati-Bati	100	99	-	-	100	99
Tambang Ulang	25	24	7	6	32	30
Pelaihari	149	148	43	48	192	196
Bajuin	55	55	-	20	55	75
Batu Ampar	77	74	-	-	77	74
Jorong	67	64	13	12	80	76
Kintap	75	72	-	-	75	72
Tanah Laut	724	708	63	86	787	794

Lanjutan Tabel/*Continued Table 4.1.5*

Kecamatan Subdistrict	Murid/Pupils					
	Negeri/Public		Swasta/Private		Jumlah/Total	
	2021/2022	2022/2023	2021/2022	2022/2023	2021/2022	2022/2023
(1)	(14)	(15)	(16)	(17)	(18)	(19)
Panyipatan	493	443	-	-	493	443
Takisung	658	680	-	-	658	680
Kurau	321	326	-	-	321	326
Bumi Makmur	158	130	-	-	158	130
Bati-Bati	1 246	1 188	-	-	1 246	1 188
Tambang Ulang	255	203	31	36	286	239
Pelaihari	1 757	1 687	592	714	2 349	2 401
Bajuin	482	485	-	545	482	1 030
Batu Ampar	883	853	-	-	883	853
Jorong	649	625	230	215	879	840
Kintap	1 172	1 080	-	-	1 172	1 080
Tanah Laut	8 074	7 700	853	1 510	8 927	9 210

Catatan/Note: ¹ Jumlah guru termasuk kepala sekolah dan guru/*The total of teachers including headmaster and teacher*
 Sumber/Source: Kementerian Pendidikan, Kebudayaan, Riset, dan Teknologi, Sistem Data Pokok Pendidikan, data semester ganjil 2022/ Ministry of Education, Culture, Research, and Technology, Basic Education Data System, odd semester 2022

Tabel
Table 4.1.6

Jumlah Sekolah, Guru, dan Murid Madrasah Tsanawiyah (MTs) di Bawah Kementerian Agama Menurut Kecamatan di Kabupaten Tanah Laut, 2021/2022 dan 2022/2023
Number of Schools, Teachers, and Pupils in Madrasah Tsanawiyah (MTs) Under The Ministry of Religious Affairs by Subdistrict in Tanah Laut Regency, 2021/2022 and 2022/2023

Kecamatan Subdistrict	Sekolah/Schools					
	Negeri/Public		Swasta/Private		Jumlah/Total	
	2021/2022	2022/2023	2021/2022	2022/2023	2021/2022	2022/2023
(1)	(2)	(3)	(4)	(5)	(6)	(7)
Panyipatan	2	2	3	3	5	5
Takisung	-	-	1	1	1	1
Kurau	1	1	-	-	1	1
Bumi Makmur	1	1	-	-	1	1
Bati-Bati	-	-	4	4	4	4
Tambang Ulang	-	-	1	1	1	1
Pelaihari	2	2	1	1	3	3
Bajuin	-	-	-	-	-	-
Batu Ampar	1	1	1	1	2	2
Jorong	-	-	3	3	3	3
Kintap	1	1	1	1	2	2
Tanah Laut	8	8	15	15	23	23

Lanjutan Tabel/*Continued Table* 4.1.6

Kecamatan Subdistrict	Guru /Teachers					
	Negeri/Public		Swasta/Private		Jumlah/Total	
	2021/2022	2022/2023	2021/2022	2022/2023	2021/2022	2022/2023
(1)	(8)	(9)	(10)	(11)	(12)	(13)
Panyipatan	50	53	39	42	89	95
Takisung	-	-	15	16	15	16
Kurau	24	25	-	-	24	25
Bumi Makmur	21	24	-	-	21	24
Bati-Bati	-	-	68	75	68	75
Tambang Ulang	-	-	16	19	16	19
Pelaihari	102	93	13	12	115	105
Bajuin	-	-	-	-	-	-
Batu Ampar	19	20	16	10	35	30
Jorong	-	-	39	45	39	45
Kintap	28	31	14	14	42	45
Tanah Laut	244	246	220	233	464	479

Lanjutan Tabel/*Continued Table 4.1.6*

Kecamatan Subdistrict	Murid/Pupils					
	Negeri/Public		Swasta/Private		Jumlah/Total	
	2021/2022	2022/2023	2021/2022	2022/2023	2021/2022	2022/2023
(1)	(14)	(15)	(16)	(17)	(18)	(19)
Panyipatan	274	273	385	355	659	628
Takisung	-	-	215	245	215	245
Kurau	190	168	-	-	190	168
Bumi Makmur	229	239	-	-	229	239
Bati-Bati	-	-	772	878	772	878
Tambang Ulang	-	-	139	143	139	143
Pelaihari	1 023	991	70	68	1 093	1 059
Bajuin	-	-	-	-	-	-
Batu Ampar	301	313	67	78	368	391
Jorong	-	-	307	403	307	403
Kintap	370	363	221	280	591	643
Tanah Laut	2 387	2 347	2 176	2 450	4 563	4 797

Sumber/*Source*: Kementerian Agama, Data Semester Ganjil laporan sampai dengan 31 Desember 2022/*Ministry of Religious Affairs, Odd semester report data up to 31 December 2022*

Tabel
Table 4.1.7

Jumlah Sekolah, Guru, dan Murid Sekolah Menengah Atas (SMA) di Bawah Kementerian Pendidikan, Kebudayaan, Riset, dan Teknologi Menurut Kecamatan di Kabupaten Tanah Laut, 2021/2022 dan 2022/2023
Number of Schools, Teachers, and Pupils in Upper Secondary Schools Under The Ministry of Education, Culture, Research, and Technology by Subdistrict in Tanah Laut Regency, 2021/2022 and 2022/2023

Kecamatan Subdistrict	Sekolah/Schools					
	Negeri/Public		Swasta/Private		Jumlah/Total	
	2021/2022	2022/2023	2021/2022	2022/2023	2021/2022	2022/2023
(1)	(2)	(3)	(4)	(5)	(6)	(7)
Panyipatan	1	1	1	1	2	2
Takisung	1	1	-	-	1	1
Kurau	1	1	-	-	1	1
Bumi Makmur	1	1	-	-	1	1
Bati-Bati	1	1	-	-	1	1
Tambang Ulang	1	1	1	1	2	2
Pelaihari	1	1	2	2	3	3
Bajuin	1	1	-	-	1	1
Batu Ampar	1	1	-	-	1	1
Jorong	2	2	-	-	2	2
Kintap	2	2	1	1	3	3
Tanah Laut	13	13	5	5	18	18

Lanjutan Tabel/Continued Table 4.1.7

Kecamatan Subdistrict	Guru ¹ /Teachers ¹					
	Negeri/Public		Swasta/Private		Jumlah/Total	
	2021/2022	2022/2023	2021/2022	2022/2023	2021/2022	2022/2023
(1)	(8)	(9)	(10)	(11)	(12)	(13)
Panyipatan	24	26	12	12	36	38
Takisung	26	27	-	-	26	27
Kurau	33	32	-	-	33	32
Bumi Makmur	16	16	-	-	16	16
Bati-Bati	42	44	-	-	42	44
Tambang Ulang	18	21	6	9	24	30
Pelaihari	53	52	25	26	78	78
Bajuin	17	18	-	-	17	18
Batu Ampar	30	28	-	-	30	28
Jorong	60	65	-	-	60	65
Kintap	48	47	5	5	53	52
Tanah Laut	367	376	48	52	415	428

Lanjutan Tabel/*Continued Table 4.1.7*

Kecamatan Subdistrict	Murid/Pupils					
	Negeri/Public		Swasta/Private		Jumlah/Total	
	2021/2022	2022/2023	2021/2022	2022/2023	2021/2022	2022/2023
(1)	(14)	(15)	(16)	(17)	(18)	(19)
Panyipatan	334	332	74	83	408	415
Takisung	347	311	-	-	347	311
Kurau	405	402	-	-	405	402
Bumi Makmur	253	272	-	-	253	272
Bati-Bati	643	688	-	-	643	688
Tambang Ulang	175	155	23	20	198	175
Pelaihari	879	896	266	243	1 145	1 139
Bajuin	210	206	-	-	210	206
Batu Ampar	483	497	-	-	483	497
Jorong	912	905	-	-	912	905
Kintap	878	853	26	18	904	871
Tanah Laut	5 519	5 517	389	364	5 908	5 881

Catatan/Note: ¹ Jumlah guru termasuk kepala sekolah dan guru/*The total of teachers including headmaster and teacher*
 Sumber/Source: Kementerian Pendidikan, Kebudayaan, Riset, dan Teknologi, Sistem Data Pokok Pendidikan, data semester ganjil 2022/ Ministry of Education, Culture, Research, and Technology, Basic Education Data System, odd semester 2022

Tabel
Table 4.1.8

Jumlah Sekolah, Guru, dan Murid Sekolah Menengah Kejuruan (SMK) di Bawah Kementerian Pendidikan, Kebudayaan, Riset, dan Teknologi Menurut Kecamatan di Kabupaten Tanah Laut, 2021/2022 dan 2022/2023
Number of Schools, Teachers, and Pupils in Vocational High Schools Under The Ministry of Education, Culture, Research, and Technology by Subdistrict in Tanah Laut Regency, 2021/2022 dan 2022/2023

Kecamatan Subdistrict	Sekolah/Schools					
	Negeri/Public		Swasta/Private		Jumlah/Total	
	2021/2022	2022/2023	2021/2022	2022/2023	2021/2022	2022/2023
(1)	(2)	(3)	(4)	(5)	(6)	(7)
Panyipatan	-	-	-	-	-	-
Takisung	1	1	-	-	1	1
Kurau	-	-	1	1	1	1
Bumi Makmur	-	-	-	-	-	-
Bati-Bati	1	1	-	-	1	1
Tambang Ulang	-	-	-	-	-	-
Pelaihari	3	3	3	3	6	6
Bajuin	-	-	-	-	-	-
Batu Ampar	-	-	-	-	-	-
Jorong	-	-	-	-	-	-
Kintap	1	1	-	-	1	1
Tanah Laut	6	6	4	4	10	10

Lanjutan Tabel/*Continued Table* 4.1.8

Kecamatan Subdistrict	Guru ¹ /Teachers ¹					
	Negeri/Public		Swasta/Private		Jumlah/Total	
	2021/2022	2022/2023	2021/2022	2022/2023	2021/2022	2022/2023
(1)	(8)	(9)	(10)	(11)	(12)	(13)
Panyipatan	-	-	-	-	-	-
Takisung	32	32	-	-	32	32
Kurau	-	-	23	25	23	25
Bumi Makmur	-	-	-	-	-	-
Bati-Bati	25	28	-	-	25	28
Tambang Ulang	-	-	-	-	-	-
Pelaihari	146	145	27	27	173	172
Bajuin	-	-	-	-	-	-
Batu Ampar	-	-	-	-	-	-
Jorong	-	-	-	-	-	-
Kintap	20	23	-	-	20	23
Tanah Laut	223	228	50	52	273	280

Lanjutan Tabel/Continued Table 4.1.8

Kecamatan Subdistrict	Murid/Pupils					
	Negeri/Public		Swasta/Private		Jumlah/Total	
	2021/2022	2022/2023	2021/2022	2022/2023	2021/2022	2022/2023
(1)	(14)	(15)	(16)	(17)	(18)	(19)
Panyipatan	-	-	-	-	-	-
Takisung	538	474	-	-	538	474
Kurau	-	-	386	320	386	320
Bumi Makmur	-	-	-	-	-	-
Bati-Bati	390	394	-	-	390	394
Tambang Ulang	-	-	-	-	-	-
Pelaihari	2 250	2 231	129	95	2 379	2 326
Bajuin	-	-	-	-	-	-
Batu Ampar	-	-	-	-	-	-
Jorong	-	-	-	-	-	-
Kintap	346	413	-	-	346	413
Tanah Laut	3 524	3 512	515	415	4 039	3 927

Catatan/Note: ¹ Guru yang mengajar di 2 sekolah atau lebih dihitung di masing-masing sekolah. Jumlah guru termasuk kepala sekolah dan guru/The teacher who taught in two school or more counted in every school. The total of teachers including headmaster and teacher

Sumber/Source: Kementerian Pendidikan, Kebudayaan, Riset, dan Teknologi, Sistem Data Pokok Pendidikan, data semester ganjil 2022/ Ministry of Education, Culture, Research, and Technology, Basic Education Data System, odd semester 2022

Tabel
Table 4.1.9

**Jumlah Sekolah, Guru, dan Murid Madrasah Aliyah (MA)
di Bawah Kementerian Agama Menurut Kecamatan di
Kabupaten Tanah Laut, 2021/2022 dan 2022/2023**
*Number of Schools, Teachers, and Pupils in Madrasah Aliyah
(MA) Under the Ministry of Religious Affairs by Subdistrict in
Tanah Laut Regency, 2021/2022 and 2022/2023*

Kecamatan Subdistrict	Sekolah/Schools					
	Negeri/Public		Swasta/Private		Jumlah/Total	
	2021/2022	2022/2023	2021/2022	2022/2023	2021/2022	2022/2023
(1)	(2)	(3)	(4)	(5)	(6)	(7)
Panyipatan	-	-	2	2	2	2
Takisung	-	-	-	-	-	-
Kurau	-	-	-	-	-	-
Bumi Makmur	-	-	-	-	-	-
Bati-Bati	-	-	2	2	2	2
Tambang Ulang	-	-	-	-	-	-
Pelaihari	2	2	-	1	2	3
Bajuin	-	-	-	-	-	-
Batu Ampar	-	-	1	1	1	1
Jorong	-	-	1	1	1	1
Kintap	-	-	1	1	1	1
Tanah Laut	2	2	7	8	9	10

Lanjutan Tabel/Continued Table 4.1.9

Kecamatan Subdistrict	Guru /Teachers					
	Negeri/Public		Swasta/Private		Jumlah/Total	
	2021/2022	2022/2023	2021/2022	2022/2023	2021/2022	2022/2023
(1)	(8)	(9)	(10)	(11)	(12)	(13)
Panyipatan	-	-	26	36	26	36
Takisung	-	-	-	-	-	-
Kurau	-	-	38	-	38	-
Bumi Makmur	-	-	-	-	-	-
Bati-Bati	-	-	-	48	-	48
Tambang Ulang	-	-	-	-	-	-
Pelaihari	104	126	-	15	104	141
Bajuin	-	-	-	-	-	-
Batu Ampar	-	-	13	12	13	12
Jorong	-	-	12	13	12	13
Kintap	-	-	18	16	18	16
Tanah Laut	104	126	107	140	211	266

Lanjutan Tabel/*Continued Table* 4.1.9

Kecamatan Subdistrict	Murid/Pupils					
	Negeri/Public		Swasta/Private		Jumlah/Total	
	2021/2022	2022/2023	2021/2022	2022/2023	2021/2022	2022/2023
(1)	(14)	(15)	(16)	(17)	(18)	(19)
Panyipatan	-	-	235	188	235	188
Takisung	-	-	-	-	-	-
Kurau	-	-	-	-	-	-
Bumi Makmur	-	-	-	-	-	-
Bati-Bati	-	-	364	383	364	383
Tambang Ulang	-	-	-	-	-	-
Pelaihari	691	828	-	48	691	876
Bajuin	-	-	-	-	-	-
Batu Ampar	-	-	36	46	36	46
Jorong	-	-	99	91	99	91
Kintap	-	-	116	128	116	128
Tanah Laut	691	828	850	884	1 541	1 712

Sumber/Source: Kementerian Agama, Data Semester Ganjil laporan sampai dengan 31 Desember 2022/*Ministry of Religious Affairs, Odd semester report data up to 31 December 2022*

Tabel
Table 4.1.10

Jumlah Desa¹/Kelurahan yang Memiliki Fasilitas Sekolah Menurut Kecamatan dan Tingkat Pendidikan di Kabupaten Tanah Laut, 2020–2022
Number of Villages¹/Kelurahan Having Educational Facilities by Subdistrict and Educational Level in Tanah Laut Regency, 2020–2022

Kecamatan Subdistrict	SD Primary School		
	2020	2021	2022
(1)	(2)	(3)	(4)
Panyipatan	10	10	10
Takisung	12	12	12
Kurau	11	11	11
Bumi Makmur	11	11	11
Bati-Bati	14	14	14
Tambang Ulang	9	9	9
Pelaihari	20	20	20
Bajuin	9	9	9
Batu Ampar	14	14	14
Jorong	11	11	11
Kintap	14	14	14
Tanah Laut	135	135	135

Lanjutan Tabel/*Continued Table* 4.1.10

Kecamatan Subdistrict	SMP Junior High School		
	2020	2021	2022
(1)	(5)	(6)	(7)
Panyipatan	6	6	6
Takisung	6	6	6
Kurau	3	2	2
Bumi Makmur	3	3	3
Bati-Bati	9	9	9
Tambang Ulang	3	3	3
Pelaihari	10	10	10
Bajuin	4	5	5
Batu Ampar	6	6	6
Jorong	8	8	8
Kintap	7	7	7
Tanah Laut	65	65	65

Lanjutan Tabel/*Continued Table* 4.1.10

Kecamatan Subdistrict	SMA Senior High School		
	2020	2021	2022
(1)	(8)	(9)	(10)
Panyipatan	3	3	3
Takisung	1	1	1
Kurau	2	1	1
Bumi Makmur	1	1	1
Bati-Bati	4	4	4
Tambang Ulang	2	2	2
Pelaihari	4	4	4
Bajuin	1	1	1
Batu Ampar	3	2	2
Jorong	3	3	3
Kintap	3	3	3
Tanah Laut	27	25	25

Lanjutan Tabel/*Continued Table* 4.1.10

Kecamatan Subdistrict	SMK Vocational School		
	2020	2021	2022
(1)	(11)	(12)	(13)
Panyipatan	-	-	-
Takisung	1	1	1
Kurau	1	1	1
Bumi Makmur	-	-	-
Bati-Bati	1	1	1
Tambang Ulang	-	-	-
Pelaihari	4	4	4
Bajuin	-	-	-
Batu Ampar	-	-	-
Jorong	-	-	-
Kintap	1	1	1
Tanah Laut	8	8	8

Lanjutan Tabel/Continued Table 4.1.10

Kecamatan Subdistrict	Perguruan Tinggi University		
	2020	2021	2022
(1)	(14)	(15)	(16)
Panyipatan	-	-	-
Takisung	-	-	-
Kurau	-	-	-
Bumi Makmur	-	-	-
Bati-Bati	-	-	-
Tambang Ulang	-	-	-
Pelaihari	1	1	1
Bajuin	-	-	-
Batu Ampar	-	-	-
Jorong	-	-	-
Kintap	-	-	-
Tanah Laut	1	1	1

Catatan/Note: ¹ Desa pada tabel ini termasuk Unit Permukiman Transmigrasi (UPT) yang masih dibina oleh kementerian terkait dan nagari di Provinsi Sumatera Barat/Villages in this table include Transmigration Settlement Unit which is still fostered by the relevant ministries and the nagari in the Province of Sumatera Barat

Sumber/Source: BPS, Pendataan Potensi Desa (Podes)/ BPS-Statistics Indonesia, Village Potential Data Collection

Tabel
Table 4.1.11**Angka Partisipasi Murni (APM) dan Angka Partisipasi Kasar (APK) Menurut Jenjang Pendidikan di Kabupaten Tanah Laut, 2021 dan 2022**
Net Enrollment Rate and Gross Enrollment Ratio by Educational Level in Tanah Laut Regency, 2021 and 2022

Jenjang Pendidikan <i>Educational Level</i>	Angka Partisipasi Murni (APM) <i>Net Enrollment Rate</i>		Angka Partisipasi Kasar (APK) <i>Gross Enrollment Ratio</i>	
	2021	2022	2021	2022
(1)	(2)	(3)	(4)	(5)
SD/MI <i>Elementary School</i>	99,54	98,71	106,04	105,49
SMP/MTs <i>Lower Secondary Schools</i>	74,02	74,35	85,73	85,34
SMA/SMK/MA <i>Upper Secondary Schools</i>	55,71	56,15	87,56	84,89

Sumber/Source: BPS, Survei Sosial Ekonomi Nasional (Susenas)/BPS-Statistics Indonesia, National Socioeconomic Survey

Tabel 4.1.12 **Persentase Penduduk Berumur 15 Tahun ke Atas yang Melek Huruf Menurut Jenis Kelamin dan di Kabupaten Tanah Laut, 2021 dan 2022**
Percentage of Literate People Aged 15 Years and Over by Sex in Tanah Laut Regency, 2021 and 2022

Jenis KelaminAge Group	2021	2022
(1)	(2)	(3)
Laki-Laki Male	99,09	98,89
Perempuan Female	97,45	96,79

Sumber/Source: BPS, Survei Sosial Ekonomi Nasional (Susenas)/BPS-Statistics Indonesia, National Socioeconomic Survey

Tabel
Table 4.1.13**Perkembangan Jumlah Sekolah di Bawah Dinas Pendidikan dan Kebudayaan Menurut Tingkat Pendidikan di Kabupaten Tanah Laut, 2019-2022**
Number of School Under The Ministry of Education, Culture, Research, and Technology by Educational Level in Tanah Laut Regency, 2019-2022

Jenjang Pendidikan Educational Level	2019	2020	2021	2022
(1)	(2)	(3)	(4)	(5)
TK Kindergarten	212	214	215	216
SD Elementary School	242	242	243	244
SMP Junior High School	57	57	57	58
SMA/SMK Senior High School	27	27	28	28
Akademi/Universitas Academy/University	2	1	1	1

Sumber/Source: Dinas Pendidikan dan Kebudayaan Kabupaten Tanah Laut/Regional Office of Education of Tanah Laut Regency

Tabel
Table 4.1.14

Perkembangan Jumlah Sekolah di Bawah Kementerian Agama Menurut Tingkat Pendidikan di Kabupaten Tanah Laut, 2019-2022
Number of School Under The Ministry of Education, Culture, Research, and Technology by Educational Level in Tanah Laut Regency, 2019-2022

Jenjang Pendidikan Educational Level	2019	2020	2021	2022
(1)	(2)	(3)	(4)	(5)
Raudatul Athfal	9	13	14	14
Madrasah Ibtidaiyah	21	22	24	26
Madrasah Tsanawiyah	22	23	23	23
Madrasah Aliyah	10	10	10	10

Sumber/Source: Kantor Kementerian Agama Kabupaten Tanah Laut/Regional Office of Religious Affairs of Tanah Laut Regency

Tabel
Table 4.1.15

Persentase Penduduk Usia 7–24 Tahun Menurut Jenis Kelamin, Kelompok Umur Sekolah, dan Partisipasi Sekolah di Kabupaten Tanah Laut, 2022
Percentage of Population Aged 7-24 Years by Sex, Age Group, and School Participation in Tanah Laut Regency, 2022

Jenis Kelamin dan Kelompok Umur Sekolah <i>Sex and School Age Group</i>	Partisipasi Sekolah/School Participation		
	Tidak/Belum Pernah Sekolah <i>Not/Never Attending School</i>	Masih Sekolah <i>Attending School</i>	Tidak Sekolah Lagi <i>Not Attending School Anymore</i>
(1)	(2)	(3)	(4)
Laki-Laki/Male			
7-12	2,70	97,30	-
13-15	-	90,20	9,80
16-18	-	70,70	29,30
19-24	-	9,30	90,70
7-24	-	63,90	35,10
Perempuan/Female			
7-12	-	99,98	-
13-15	-	94,20	5,80
16-18	-	65,00	35,00
19-24	1,10	21,90	77,00
7-24	-	68,50	31,10
Jumlah/Total			
7-12	1,30	98,70	-
13-15	-	91,80	8,20
16-18	-	67,90	32,10
19-24	0,60	15,50	83,90
7-24	0,70	66,20	33,20

Sumber/Source: BPS, Survei Sosial Ekonomi Nasional (Susenas)/BPS-Statistics Indonesia, National Socioeconomic Survey

4.2 KESEHATAN HEALTH

Tabel 4.2.1 **Jumlah Desa¹/Kelurahan Yang Memiliki Sarana Kesehatan Menurut Kecamatan di Kabupaten Tanah Laut, 2020–2022**
Number of Villages¹/Kelurahan Having Health Facilities by Subdistrict in Tanah Laut Regency, 2020–2022

Kecamatan Subdistrict	Rumah Sakit Hospital		
	2020	2021	2022
(1)	(2)	(3)	(4)
Panyipatan	-	-	-
Takisung	-	-	-
Kurau	-	-	-
Bumi Makmur	-	-	-
Bati-Bati	-	-	-
Tambang Ulang	-	-	-
Pelaihari	3	3	3
Bajuin	-	-	-
Batu Ampar	-	-	-
Jorong	-	-	-
Kintap	1	1	1
Tanah Laut	4	4	4

Lanjutan Tabel/*Continued Table* 4.2.1

Kecamatan <i>Subdistrict</i>	Rumah Sakit Bersalin <i>Maternity Hospital</i>		
	2020	2021	2022
(1)	(5)	(6)	(7)
Panyipatan	-	-	-
Takisung	-	-	-
Kurau	-	-	-
Bumi Makmur	-	-	-
Bati-Bati	-	-	-
Tambang Ulang	-	-	-
Pelaihari	-	-	-
Bajuin	-	-	-
Batu Ampar	-	-	-
Jorong	-	-	-
Kintap	-	-	-
Tanah Laut	-	-	-

Lanjutan Tabel/Continued Table 4.2.1

Kecamatan Subdistrict	Poliklinik Polyclinic		
	2020	2021	2022
(1)	(8)	(9)	(10)
Panyipatan	-	1	1
Takisung	1	-	-
Kurau	-	-	-
Bumi Makmur	-	-	-
Bati-Bati	4	2	2
Tambang Ulang	-	-	-
Pelaihari	1	2	2
Bajuin	1	1	1
Batu Ampar	-	-	-
Jorong	1	1	1
Kintap	2	2	2
Tanah Laut	10	9	9

Lanjutan Tabel/*Continued Table* 4.2.1

Kecamatan <i>Subdistrict</i>	Puskesmas <i>Public Health Center</i>		
	2020	2021	2022
(1)	(11)	(12)	(13)
Panyipatan	2	2	2
Takisung	3	1	1
Kurau	2	2	2
Bumi Makmur	1	1	1
Bati-Bati	2	2	2
Tambang Ulang	1	1	1
Pelaihari	3	3	3
Bajuin	2	2	2
Batu Ampar	1	1	1
Jorong	2	2	2
Kintap	2	2	2
Tanah Laut	21	19	19

Lanjutan Tabel/*Continued Table 4.2.1*

Kecamatan <i>Subdistrict</i>	Puskesmas Pembantu <i>Subsidiary of Public Health Center</i>		
	2020	2021	2022
(1)	(14)	(15)	(16)
Panyipatan	3	3	3
Takisung	9	9	9
Kurau	3	3	3
Bumi Makmur	4	4	4
Bati-Bati	4	4	4
Tambang Ulang	2	2	2
Pelaihari	9	9	9
Bajuin	4	4	4
Batu Ampar	7	7	7
Jorong	6	6	6
Kintap	4	4	4
Tanah Laut	55	55	55

Lanjutan Tabel/*Continued Table 4.2.1*

Kecamatan <i>Subdistrict</i>	Apotek <i>Pharmacy</i>		
	2020	2021	2022
(1)	(17)	(18)	(19)
Panyipatan	-	-	-
Takisung	2	2	2
Kurau	-	-	-
Bumi Makmur	-	-	-
Bati-Bati	1	1	1
Tambang Ulang	-	1	1
Pelaihari	5	5	5
Bajuin	-	-	-
Batu Ampar	1	1	1
Jorong	1	1	1
Kintap	3	4	4
Tanah Laut	13	15	15

Catatan/*Note*: ¹ Desa pada tabel ini termasuk Unit Permukiman Transmigrasi (UPT) yang masih dibina oleh kementerian terkait dan nagari di Provinsi Sumatera Barat/*Villages in this table include Transmigration Settlement Unit which is still fostered by the relevant ministries and the nagari in the Province of Sumatera Barat*

Sumber/*Source*: BPS, Pendataan Potensi Desa (Podes)/*BPS-Statistics Indonesia, Village Potential Data Collecting*

Tabel
Table 4.2.2**Jumlah Tenaga Kesehatan Menurut Kecamatan di
Kabupaten Tanah Laut, 2022**
**Number of Health Personnel by Subdistrict in Tanah Laut
Regency, 2022**

Kecamatan Subdistrict	Tenaga Kesehatan Health Personnel				
	Tenaga Medis ¹ Medical Worker ¹	Psikologi Klinis Clinical Psychology	Tenaga Keperawatan Nursing Worker	Tenaga Kebidanan Midwifery Worker	Tenaga Kefarmasian Pharmaceutical Worker
(1)	(2)	(3)	(4)	(5)	(6)
Panyipatan	5	-	21	28	6
Takisung	5	-	20	20	4
Kurau	5	-	19	18	7
Bumi Makmur	3	-	7	16	3
Bati-Bati	8	-	40	33	7
Tambang Ulang	3	-	12	15	5
Pelaihari	111	3	403	211	82
Bajuin	7	-	16	25	6
Batu Ampar	5	-	27	25	4
Jorong	6	-	24	28	4
Kintap	23	-	75	65	12
Tanah Laut	181	3	664	484	140

Lanjutan Tabel/*Continued Table 4.2.2*

Kecamatan <i>Subdistrict</i>	Tenaga Kesehatan <i>Health Personnel</i>			
	Tenaga Kesehatan Masyarakat <i>Public Health worker</i>	Tenaga Kesehatan Lingkungan <i>Environmental Health Worker</i>	Tenaga Gizi <i>Nutritionist</i>	Tenaga Keterampilan Fisik <i>Physical Therapists</i>
(1)	(7)	(8)	(9)	(10)
Panyipatan	3	5	1	-
Takisung	1	2	3	-
Kurau	4	6	6	-
Bumi Makmur	1	2	4	-
Bati-Bati	5	4	6	-
Tambang Ulang	2	2	2	-
Pelaihari	11	14	30	6
Bajuin	3	3	5	-
Batu Ampar	1	4	8	-
Jorong	1	4	5	-
Kintap	11	7	9	-
Tanah Laut	43	53	79	6

Lanjutan Tabel/Continued Table 4.2.2

Kecamatan Subdistrict	Tenaga Ketenikisan Medis Medical Technicians	Tenaga Teknik Biomedika Biomedical Engineer	Ahli Teknologi Laboratorium Medik Medical Laboratory Technologist
(1)	(11)	(12)	(13)
Panyipatan	4	-	3
Takisung	1	-	3
Kurau	5	-	4
Bumi Makmur	1	-	2
Bati-Bati	6	-	6
Tambang Ulang	2	-	1
Pelaihari	29	16	40
Bajuin	4	-	4
Batu Ampar	2	-	3
Jorong	5	-	4
Kintap	9	2	11
Tanah Laut	68	18	81

Catatan/Note: ¹ Tenaga medis terdiri atas dokter, dokter gigi, dokter spesialis, dan dokter gigi spesialis baik di dalam maupun di luar negeri yang diakui oleh Pemerintah RI sesuai dengan peraturan perundang-undangan (UU No. 29 Tahun 2004 tentang Praktik Kedokteran)/Medical worker includes doctor, dentist, medical specialist, and dentist specialist at home and abroad recognized by Indonesian government in accordance with the laws and regulations (Law No. 29 year 2004 about Medical Practice)

Sumber/Source: Dinas Kesehatan Kabupaten Tanah Laut / Health Agency of Tanah Laut Regency

Tabel
Table 4.2.3

Jumlah Rumah Sakit Umum, Rumah Sakit Khusus, Puskesmas, Klinik Pratama, dan Posyandu Menurut Kecamatan di Kabupaten Tanah Laut, 2021 dan 2022
Number of General Hospital, Specialized Hospital, Public Health Center, Primary Clinic, and Integrated Health Post by Subdistrict in Tanah Laut Regency, 2021 and 2022

Kecamatan Subdistrict	Rumah Sakit Umum General Hospital		Rumah Sakit Khusus Specialized Hospital	
	2021	2022	2021	2022
(1)	(2)	(3)	(4)	(5)
Panyipatan	-	-	-	-
Takisung	-	-	-	-
Kurau	-	-	-	-
Bumi Makmur	-	-	-	-
Bati-Bati	-	-	-	-
Tambang Ulang	-	-	-	-
Pelaihari	3	3	1	1
Bajuin	-	-	-	-
Batu Ampar	-	-	-	-
Jorong	-	-	-	-
Kintap	1	1	1	1
Tanah Laut	4	4	2	2

Lanjutan Tabel/*Continued Table 4.2.3*

Kecamatan Subdistrict	Puskesmas ¹ Rawat Inap Public Health Center ¹ with Inpatient Care		Puskesmas ¹ Non Rawat Inap Public Health Center ¹ without Inpatient Care	
	2021	2022	2021	2022
(1)	(6)	(7)	(8)	(9)
Panyipatan	-	-	2	2
Takisung	-	-	1	1
Kurau	1	1	1	1
Bumi Makmur	-	-	1	1
Bati-Bati	-	-	3	4
Tambang Ulang	-	-	1	1
Pelaihari	-	-	3	3
Bajuin	-	-	2	2
Batu Ampar	1	1	1	2
Jorong	-	-	2	2
Kintap	-	-	2	2
Tanah Laut	2	2	19	21

Lanjutan Tabel/*Continued Table 4.2.3*

Kecamatan Subdistrict	Klinik Pratama Primary Clinic		Posyandu Intregrated Health Post	
	2021	2022	2021	2022
(1)	(10)	(11)	(12)	(13)
Panyipatan	-	-	25	25
Takisung	-	2	26	26
Kurau	-	-	11	11
Bumi Makmur	-	-	14	14
Bati-Bati	1	-	26	25
Tambang Ulang	-	-	20	20
Pelaihari	5	13	53	53
Bajuin	-	5	24	24
Batu Ampar	-	-	24	24
Jorong	1	-	31	30
Kintap	2	11	27	27
Tanah Laut	9	31	281	279

Catatan/Note: ¹ Puskesmas yang teregistrasi/*Registered Public Health Center*

Sumber/Source: Dinas Kesehatan Kabupaten Tanah Laut / *Health Agency of Tanah Laut Regency*

Tabel 4.2.4 **Persentase Penduduk yang Mempunyai Keluhan Kesehatan Selama Sebulan Terakhir Menurut Kecamatan, 2018-2022**
Percentage of People Who Had Health Complaint During a Month Prior to The Survey by Sub District, 2018-2022

Kecamatan Subdistrict	2018	2019	2020	2021	2022
(1)	(2)	(3)	(4)	(5)	(6)
Panyipatan	-	-	-	-	-
Takisung	-	-	-	-	-
Kurau	-	-	-	-	-
Bumi Makmur	-	-	-	-	-
Bati-Bati	-	-	-	-	-
Tambang Ulang	-	-	-	-	-
Pelaihari	-	-	-	-	-
Bajuin	-	-	-	-	-
Batu Ampar	-	-	-	-	-
Jorong	-	-	-	-	-
Kintap	-	-	-	-	-
Tanah Laut	32,12	32,18	31,72	23,57	40,35

Catatan/Note: *Data tidak tersedia hingga level kecamatan/Data is not available to subdistrict level*

Sumber/Source: BPS, Survei Sosial Ekonomi Nasional/BPS – Statistics Indonesia, National Socio Economy Survey

Tabel
Table 4.2.5**Jumlah Kasus Penyakit Menurut Kecamatan dan Jenis Penyakit, 2022**
Number of Disease Cases by by Subdistrict and Type of Disease, 2022

Kecamatan Subdistrict	Malaria (Suspek) Malaria (Suspect)	TB Paru Tuberculosis	Pneumonia ¹ Pneumonia ¹	Kusta Leprosy
(1)	(2)	(3)	(4)	(5)
Panyipatan	-	5	10	-
Takisung	357	22	130	-
Kurau	78	9	2	-
Bumi Makmur	32	6	5	-
Bati-Bati	271	48	41	2
Tambang Ulang	102	22	46	1
Pelaihari	93	67	118	-
Bajuin	233	10	20	-
Batu Ampar	131	14	61	1
Jorong	32	15	163	-
Kintap	108	39	74	-
Tanah Laut	1 437	257	670	4

Lanjutan Tabel/*Continued Table 4.2.5*

Kecamatan Subdistrict	Tetanus Neonatorum	Campak Measles	Diare ² Diarrhoea ²	DBD Dengue Hemorrhagic Fever
(1)	(6)	(7)	(8)	(9)
Panyipatan	-	-	106	1
Takisung	-	1	8	7
Kurau	-	1	63	1
Bumi Makmur	-	-	72	-
Bati-Bati	-	41	393	3
Tambang Ulang	-	1	18	2
Pelaihari	-	28	399	28
Bajuin	-	-	124	6
Batu Ampar	-	-	74	5
Jorong	-	1	108	3
Kintap	-	-	431	13
Tanah Laut	-	73	1 796	69

Lanjutan Tabel/*Continued Table 4.2.5*

Kecamatan <i>Subdistrict</i>	AIDS		IMS <i>STD</i>
	Kasus Baru ³ <i>New Cases³</i>	Kasus Kumulatif <i>Cumulative Cases</i>	
(1)	(10)	(11)	(12)
Panyipatan	-	4	-
Takisung	1	8	-
Kurau	-	4	-
Bumi Makmur	2	6	-
Bati-Bati	-	14	-
Tambang Ulang	-	16	-
Pelaihari	3	23	-
Bajuin	-	6	-
Batu Ampar	-	6	-
Jorong	1	18	-
Kintap	1	25	-
Tanah Laut	8	130	-

Catatan/Note: ¹ Pneumonia pada balita/Pneumonia in children under five years old

² Jumlah Kejadian luar biasa/Number of extraordinary event

³ Sampai dengan Januari 2022/Up to January 2022

⁴ Data kasus AIDS pada publikasi tahun bersangkutan dapat berbeda dengan dengan publikasi tahun sebelumnya dikarenakan terdapat penambahan kasus yang belum dilaporkan/The case data of AIDS in the newest publication may be different from the previous years publication due to the addition of unreported cases

Sumber/Source: Dinas Kesehatan Kabupaten Tanah Laut / Health Agency of Tanah Laut Regency

Tabel 4.2.6 Jumlah Kasus 10 Penyakit Terbanyak di Kabupaten Tanah Laut, 2022
Table *Number of Cases of the 10 Most Diseases in Tanah Laut Regency, 2022*

Jenis Penyakit <i>The Type of Disease</i>	Jumlah Kasus <i>Number Of Cases</i>
(1)	(2)
Hipertensi Primer	11 878
Dyspepsia	6 809
Kencing Manis (DM)	4 820
Nasopharingitis Akuta (<i>Common Cold</i>)	3 944
Pemeriksaan Kehamilan	3 490
Infeksi Akut Lain Pada Saluran Pernafasan Bagian Atas	3 468
Myalgia	3 431
Dermatitis Lain	2 756
Cepalgia	2 312
Hipertensi Sekunder	2 086

Sumber/Source: Dinas Kesehatan Kabupaten Tanah Laut / Health Agency of Tanah Laut Regency

Tabel
Table 4.2.7**Persentase Perempuan Pernah Kawin Berumur 15-49 Tahun Yang Melahirkan Anak Lahir Hidup (ALH) Menurut Klasifikasi Desa dan Penolong Proses Kelahiran Menurut di Kabupaten Tanah Laut, 2022***Percentage of Ever Married Women Aged 15-49 Years Who gave birth to Children Ever Born by Village Classifications and Birth Attendant in Tanah Laut Regency, 2022*

Klasifikasi Desa <i>Village Classifications</i>	Tenaga Kesehatan <i>Health Personnel</i>	Non-Tenaga Kesehatan <i>Non-Health Personnel</i>	Jumlah <i>Total</i>
(1)	(2)	(3)	(4)
Perdesaan Rural Areas	99,98	0,02	100
Perkotaan Urban Areas	99,98	0,02	100
Tanah Laut	99,98	0,02	100

Sumber/Source: BPS, Survei Sosial Ekonomi Nasional/BPS – Statistics Indonesia, National Socio Economy Survey

Tabel 4.2.8 Jumlah Bayi Lahir, Bayi Berat Badan Lahir Rendah (BBLR), BBLR Dirujuk, dan Bergizi Buruk di Kabupaten Tanah Laut, 2016-2022
Number of Births, Babies with Low Birth Weights (LBW), Treated LBW, and Malnutrition Cases in Tanah Laut Regency, 2016-2022

Tahun Year	Bayi Lahir Births	BBLR/LBW		Gizi Buruk Malnutrition
		Jumlah Total	Dirujuk Treated	
(1)	(2)	(3)	(4)	(5)
2016	6 094	357	158	2
2017	6 367	390	49	1
2018	6 400	432	133	2
2019	6 491	409	125	3
2020	6 510	376	-	2
2021	6 367	452	-	1
2022	5 936	388	-	-

Sumber/Source: Dinas Kesehatan Kabupaten Tanah Laut / Health Agency of Tanah Laut Regency

Tabel
Table 4.2.9

Jumlah Ibu Hamil, Melakukan Kunjungan K1, Melakukan Kunjungan K4, Kurang Energi Kronis (KEK), dan Mendapat Tablet Zat Besi (Fe) di Kabupaten Tanah Laut, 2016-2022
Number of Pregnant Women, Those with One Visit and four Visits of Antenatal Care, Chronic Energy Deficiency (CED), and Receiving Iron Supplement in Tanah Laut Regency, 2016-2022

Tahun Years	Jumlah Ibu Hamil Pregnant Women	Melakukan Kunjungan K1 One Visit	Melakukan Kunjungan K4 Four Visits	Kurang Energi Kronis (KEK) Chronic Energy Deficiency (CED)	Mendapat Zat Besi (Fe) Receiving Iron Supplement
(1)	(2)	(3)	(4)	(5)	(6)
2016	6 608	6 742	5 431	1 204	5 561
2017	7 728	7 045	5 966	1 175	5 612
2018	7 728	7 080	6 065	1 071	6 889
2019	7 489	7 231	5 922	1 064	6 255
2020	7 490	7 154	6 012	1 033	6 307
2021	6 616	6 616	5 817	889	5 976
2022	6 821	6 358	5 559	925	5 546

Sumber/Source: Dinas Kesehatan Kabupaten Tanah Laut / Health Agency of Tanah Laut Regency

Tabel
Table 4.2.10**Hasil Pencapaian Program Imunisasi pada Bayi menurut jenis Vaksinasi di Kabupaten Tanah Laut, 2022**
Target and Realization of Vaccination Program for Infant by Type of Vaccination in Tanah Laut Regency, 2022

Jenis Vaksinasi <i>Type of Disease</i>	Target <i>Target</i>	Realisasi <i>Realization</i>	Persentase <i>Percentage</i>
(1)	(2)	(3)	(4)
BCG	6 201	5 459	88,03
DPT-HB1	5 993	5 311	88,62
DPT-HB2	5 993	5 127	85,55
DPT-HB3	5 993	5 012	83,63
Polio 1	6 201	5 436	87,66
Polio 2	5 993	5 325	88,85
Polio 3	5 993	5 117	85,38
Polio 4	5 993	5 007	83,55
Hepatitis B	6 201	5 734	92,47
Campak	5 993	5 281	88,12
IPV 1	5 993	4 503	75,14

Sumber/Source: Dinas Kesehatan Kabupaten Tanah Laut / Health Agency of Tanah Laut Regency

Tabel 4.2.11
Table

Jumlah Kematian Ibu Maternal dan Penyebabnya dirinci Menurut Kecamatan di Kabupaten Tanah Laut, 2022
Numbers of Maternal Mortality and Cause of Death by Subdistrict in Tanah Laut Regency, 2022

Kecamatan <i>Subdistrict</i>	Jumlah Persalinan	Jumlah Kematian Maternal <i>Number of Maternal Mortality</i>	Penyebab Kematian <i>Cause of Death</i>					Lain- Lain <i>Others</i>
			Pendarahan <i>Bleeding</i>	Hiper- tensi <i>Hyper- tension</i>	Infeksi <i>Infection</i>	Eklamsia <i>Eclampsia</i>		
(1)	(2)	(3)	(4)	(5)	(6)	(7)	(8)	
Panyipatan	398	-	-	-	-	-	-	
Takisung	506	-	-	-	-	-	-	
Kurau	215	-	-	-	-	-	-	
Bumi Makmur	244	-	-	-	-	-	-	
Bati-Bati	800	-	-	-	-	-	-	
Tambang Ulang	293	1	-	-	-	-	-	
Pelaihari	1 250	1	-	-	-	-	2	
Bajuin	336	-	-	-	-	-	-	
Batu Ampar	461	-	-	-	-	-	-	
Jorong	689	-	-	-	-	-	-	
Kintap	765	1	1	-	-	-	-	
Tanah Laut	5 957	3	1	-	-	-	2	

Sumber/Source: Dinas Kesehatan Kabupaten Tanah Laut / Health Agency of Tanah Laut Regency

Tabel 4.2.12 Banyaknya Bayi Lahir Hidup dan Lahir Mati Menurut Kecamatan di Kabupaten Tanah Laut, 2022
Table *Numbers of Infant Born Alive or Dead by Subdistrict in Tanah Laut Regency, 2022*

Kecamatan Subdistrict	Bayi Lahir Hidup Infant Born Alive	Bayi Lahir Mati
(1)	(2)	(3)
Panyipatan	404	5
Takisung	494	4
Kurau	198	4
Bumi Makmur	241	1
Bati-Bati	800	6
Tambang Ulang	289	-
Pelaihari	1 242	4
Bajuin	346	-
Batu Ampar	478	1
Jorong	686	7
Kintap	758	6
Tanah Laut	5 936	38

Sumber/Source: Dinas Kesehatan Kabupaten Tanah Laut / Health Agency of Tanah Laut Regency

Tabel
Table 4.2.13**Jumlah Kematian Bayi Berumur 0-6 Hari dan Penyebabnya menurut Kecamatan di Kabupaten Tanah Laut, 2022**
Infants Aged 0-6 days' Mortality and Cause of Death by Subdistrict in Tanah Laut Regency, 2022

Kecamatan <i>Subdistrict</i>	Penyebab Kematian Bayi <i>Cause of Death</i>		
	Asfiksia <i>Asfiksia</i>	BBLR dan Prematur <i>Low Born Infant Weight and Premature</i>	Lain-Lain <i>Others</i>
(1)	(2)	(3)	(4)
Panyipatan	1	1	1
Takisung	-	1	4
Kurau	1	1	1
Bumi Makmur	1	-	1
Bati-Bati	1	1	1
Tambang Ulang	-	-	-
Pelaihari	-	2	3
Bajuin	2	4	1
Batu Ampar	1	-	-
Jorong	1	3	1
Kintap	1	2	1
Tanah Laut	9	15	14

Sumber/Source: Dinas Kesehatan Kabupaten Tanah Laut / Health Agency of Tanah Laut Regency

Tabel 4.2.14 **Jumlah Kematian Bayi Berumur 7-28 Hari dan Penyebabnya menurut Kecamatan di Kabupaten Tanah Laut, 2022**
Table 4.2.14 **Infants Aged 7-28 days' Mortality and Cause of Death by Subdistrict in Tanah Laut Regency, 2022**

Kecamatan Subdistrict	Penyebab Kematian Bayi Cause of Death		
	Asfiksia Asfiksia	BBLR dan Prematur Low Born Infant Weight and Premature	Lain-Lain Others
(1)	(2)	(3)	(4)
Panyipatan	1	2	-
Takisung	1	1	2
Kurau	1	2	1
Bumi Makmur	1	-	1
Bati-Bati	1	1	1
Tambang Ulang	-	3	1
Pelaihari	-	2	2
Bajuin	2	5	1
Batu Ampar	1	-	1
Jorong	1	4	-
Kintap	1	7	1
Tanah Laut	10	27	11

Sumber/Source: Dinas Kesehatan Kabupaten Tanah Laut / Health Agency of Tanah Laut Regency

Tabel
Table 4.2.15

**Jumlah Kematian Bayi Berumur 29 hari - 1 tahun dan
Penyebabnya menurut Kecamatan di Kabupaten Tanah
Laut, 2022**
*Infants Aged 29 days to 1 year' Mortality and Cause of
Death by Subdistrict in Tanah Laut Regency, 2022*

Kecamatan <i>Subdistrict</i>	Penyebab Kematian Bayi <i>Cause of Death</i>		
	Asfiksia <i>Asfiksia</i>	BBLR dan Prematur <i>Low Born Infant Weight and Premature</i>	Lain-Lain <i>Others</i>
(1)	(2)	(3)	(4)
Panyipatan	-	-	-
Takisung	-	-	-
Kurau	-	-	1
Bumi Makmur	-	-	-
Bati-Bati	-	-	1
Tambang Ulang	-	-	2
Pelaihari	-	-	-
Bajuin	-	-	1
Batu Ampar	-	-	-
Jorong	-	-	1
Kintap	-	-	-
Tanah Laut	-	-	6

Sumber/Source: Dinas Kesehatan Kabupaten Tanah Laut / Health Agency of Tanah Laut Regency

Tabel 4.2.16 **Jumlah Klinik Keluarga Berencana (KKB) dan Petugas Pembantu Pembina Keluarga Berencana Desa (PPKBD) Menurut Kecamatan di Kabupaten Tanah Laut, 2022**
Number of Family Planning Clinics and Village Family Planning Service Units by Subdistrict in Tanah Laut Regency, 2022

Kecamatan Subdistrict	KKB Family Planning Clinics	PPKBD Village Family Planning Service Units
(1)	(2)	(3)
Panyipatan	6	10
Takisung	14	12
Kurau	2	11
Bumi Makmur	1	11
Bati-Bati	5	14
Tambang Ulang	9	9
Pelaihari	16	20
Bajuin	2	9
Batu Ampar	2	14
Jorong	3	11
Kintap	3	14
Tanah Laut	63	135

Sumber/Source: Dinas Pengendalian Penduduk, Keluarga Berencana, Pemberdayaan Perempuan dan Perlindungan Anak Kabupaten Tanah Laut/Department of Population Control, Family Planning, Women's Empowerment and Child Protection Tanah Laut of Tanah Laut Regency

Tabel
Table 4.2.17

**Jumlah Pasangan Usia Subur dan Peserta KB Aktif
Menurut Kecamatan di Kabupaten Tanah Laut, 2022**
**Number of Eligible Couples and Family Planning
Participants by Subdistrict in Tanah Laut Regency, 2022**

Kecamatan Subdistrict	Jumlah PUS Eligible Couples	Peserta KB Aktif Family Planning Participants			
		IUD	MOW	MOP	Kondom Condom
(1)	(2)	(3)	(4)	(5)	(6)
Panyipatan	4 117	46	49	3	30
Takisung	5 505	59	125	10	18
Kurau	2 380	7	20	7	11
Bumi Makmur	2 230	6	8	1	16
Bati-Bati	7 234	42	105	7	39
Tambang Ulang	3 246	12	32	3	16
Pelaihari	11 226	196	257	20	112
Bajuin	3 385	94	86	3	23
Batu Ampar	4 735	109	175	10	69
Jorong	5 597	64	111	1	23
Kintap	7 072	51	113	17	17
Tanah Laut	56 727	686	1 081	82	374

Lanjutan Tabel/*Continued Table 4.2.17*

Kecamatan Subdistrict	Peserta KB Aktif Family Planning Participants			Jumlah Total
	Implan Implants	Suntikan Injection	Pil Pill	
(1)	(7)	(8)	(9)	(10)
Panyipatan	277	2 088	650	3 143
Takisung	198	2 029	1 889	4 328
Kurau	115	987	556	1 703
Bumi Makmur	77	1 033	701	1 842
Bati-Bati	308	2 790	2 337	5 628
Tambang Ulang	157	1 395	844	2 459
Pelaihari	393	4 466	2 586	8 030
Bajuin	278	1 205	879	2 568
Batu Ampar	241	1 808	1 221	3 633
Jorong	200	2 417	1 178	3 994
Kintap	311	3 040	1 776	5 325
Tanah Laut	2 555	23 258	14 617	42 653

Sumber/*Source*: Dinas Pengendalian Penduduk, Keluarga Berencana, Pemberdayaan Perempuan dan Perlindungan Anak Kabupaten Tanah Laut/*Department of Population Control, Family Planning, Women's Empowerment and Child Protection Tanah Laut of Tanah Laut Regency*

Tabel
Table 4.2.18**Kegiatan Poliklinik Gigi RSU Hadji Boejasin, 2022**
Activity of Public Polyclinic at Hadji Boejasin Hospital,
2022

Bulan Month	Kunjungan Visit			Pengobatan Treatment		
	Baru New	Lama Old	Jumlah Total	Pridental	Pulpa	Abses
(1)	(2)	(3)	(4)	(5)	(6)	(7)
Januari/January	78	194	272	2	192	-
Februari/February	65	153	218	9	129	-
Maret/March	112	211	323	9	206	-
April/April	79	198	277	6	160	4
Mei/May	96	157	253	16	163	-
Juni/June	115	284	399	6	255	7
Juli/July	136	285	421	3	235	5
Agustus/August	187	243	430	2	232	-
September/September	133	273	406	8	236	4
Oktober/October	135	243	378	-	21	-
November/November	93	221	314	4	148	3
Desember/December	119	192	311	1	163	6
Rata-rata Perbulan Monthly Average	112	221	334	6	178	2

Lanjutan Tabel/*Continued Table* 4.2.18

Bulan Month	Tumpatan Fill Teeth		Pencabutan Tooth Extraction		Scaling	Odontectomy
	Tetap Permanent Teeth	Sulung Baby Teeth	Tetap Permanent Teeth	Sulung Baby Teeth		
(1)	(8)	(9)	(10)	(11)	(12)	(13)
Januari/ <i>January</i>	56	-	2	3	2	-
Februari/ <i>February</i>	45	-	1	5	1	-
Maret/ <i>March</i>	57	-	-	8	-	-
April/ <i>April</i>	67	-	14	-	-	-
Mei/ <i>May</i>	48	-	-	2	-	-
Juni/ <i>June</i>	86	-	17	4	-	-
Juli/ <i>July</i>	103	1	28	4	-	-
Agustus/ <i>August</i>	85	-	32	5	1	-
September/ <i>September</i>	86	-	22	6	3	-
Oktober/ <i>October</i>	75	-	1	2	-	-
November/ <i>November</i>	72	-	25	2	-	-
Desember/ <i>December</i>	64	-	15	1	-	-
Rata-rata Perbulan Monthly Average	70	0	13	4	1	-

Sumber/*Source*: Rumah Sakit Umum Daerah Hadji Boejasin Pelaihari/*Hadji Boejasin Hospital of Pelaihari*

Tabel
Table 4.2.19**Kegiatan Instalasi Gawat Darurat RSUD Hadji Boejasin, 2022**
Activity of Emergency Room at Hadji Boejasin Hospital, 2022

Bulan Month	Pasien Patient	Jenis Pasien		Tindak Lanjut Perawatan Follow-up Treatment			Meninggal Sebelum Dirawat
		Rujukan Referral	Non Rujuk Non Referl	Dirawat Nursed	Dirujuk Referred To	Pulang Returned	
(1)	(2)	(3)	(4)	(5)	(6)	(7)	(8)
Januari/January	690	-	690	301	1	387	1
Februari/February	853	-	853	265	1	583	3
Maret/March	626	-	582	210	4	363	5
April/April	524	-	522	215	5	300	1
Mei/May	828	-	828	311	2	495	10
Juni/June	684	114	570	263	9	401	11
Juli/July	837	64	773	342	-	495	-
Agustus/August	905	104	801	346	2	553	4
September/September	928	13	915	334	1	588	5
Oktober/October	1 195	207	988	413	3	774	5
November/November	1 027	5	1 022	357	-	667	3
Desember/December	907	19	888	357	1	540	9
Rata-rata Perbulan Monthly Average	834	44	786	310	2	512	5

Sumber/Source: Rumah Sakit Umum Daerah Hadji Boejasin Pelaihari/Hadji Boejasin Hospital of Pelaihari

Tabel 4.2.20 Jumlah Kunjungan Pada PKBRS RSU Hadji Boejasin, 2022
Table Numbers of Visitation at Contraceptive Polyclinic Hadji Boejasin Hospital, 2022

Bulan Month	Kunjungan Visit		Jumlah Total
	Baru New	Lama Old	
(1)	(2)	(3)	(4)
Januari/January	1	-	1
Februari/February	1	1	2
Maret/March	2	-	2
April/April	-	-	-
Mei/May	-	-	-
Juni/June	-	-	-
Juli/July	-	-	-
Agustus/August	-	-	-
September/September	-	-	-
Oktober/October	-	-	-
November/November	-	-	-
Desember/December	-	-	-
Rata-rata Perbulan Monthly Average	0	0	0

Sumber/Source: Rumah Sakit Umum Daerah Hadji Boejasin Pelaihari/Hadji Boejasin Hospital of Pelaihari

Tabel 4.2.21
Table

Jumlah Kunjungan Pada Poliklinik Anak RSU Hadji Boejasin, 2022
Numbers of Visitation at Child Polyclinic Hadji Boejasin, 2022

Bulan Month	Kunjungan Visit		Jumlah Total
	Baru New	Lama Old	
(1)	(2)	(3)	(4)
Januari/January	68	120	188
Februari/February	59	78	137
Maret/March	81	102	183
April/April	51	105	156
Mei/May	45	100	145
Juni/June	54	124	178
Juli/July	63	141	204
Agustus/August	76	146	222
September/September	100	174	274
Oktober/October	119	188	307
November/November	144	237	381
Desember/December	132	200	332
Rata-rata Perbulan Monthly Average	83	143	226

Sumber/Source: Rumah Sakit Umum Daerah Hadji Boejasin Pelaihari/Hadji Boejasin Hospital of Pelaihari

Tabel
Table 4.2.22

Kegiatan Imunisasi di Poliklinik Anak Pada RSU Hadji Boejasin, 2022
Immunization Activity of Child polyclinic at Hadji Boejasin Hospital, 2022

Bulan Month	Imunisasi Immunization				
	BCG	I	II	III	Jumlah
(1)	(2)	(3)	(4)	(5)	(6)
Januari/January	-	-	1	-	1
Februari/February	-	-	-	1	1
Maret/March	2	-	2	-	2
April/April	1	1	1	-	2
Mei/May	-	4	1	-	5
Juni/June	-	1	2	1	4
Juli/July	4	-	1	1	2
Agustus/August	-	-	-	-	-
September/ September	-	1	-	3	4
Oktober/October	-	-	-	-	-
November/November	-	-	-	-	-
Desember/December	-	-	-	-	-
Rata-rata Perbulan Monthly Average	1	1	1	1	2

Lanjutan Tabel/*Continued Table* 4.2.22

Bulan Month	Campak	Imunisasi Immunization				Jumlah	Hepatitis
		I	II	III	IV		
(1)	(7)	(8)	(9)	(10)	(11)	(12)	(13)
Januari/ <i>January</i>	-	-	-	1	-	1	-
Februari/ <i>February</i>	-	-	-	-	1	1	1
Maret/ <i>March</i>	-	-	-	-	-	-	-
April/ <i>April</i>	-	1	1	1	-	3	3
Mei/ <i>May</i>	-	-	4	1	-	5	-
Juni/ <i>June</i>	-	-	1	2	1	4	-
Juli/ <i>July</i>	-	3	-	1	-	4	3
Agustus/ <i>August</i>	-	-	-	-	-	-	-
September/ <i>September</i>	-	-	1	-	-	1	2
Oktober/ <i>October</i>	-	-	-	-	-	-	-
November/ <i>November</i>	-	-	-	-	-	-	-
Desember/ <i>December</i>	-	-	-	-	-	-	-
Rata-rata Perbulan Monthly Average	-	-	1	1	-	2	1

Sumber/*Source*: Rumah Sakit Umum Daerah Hadji Boejasin Pelaihari/*Hadji Boejasin Hospital of Pelaihari*

Tabel
Table 4.2.23**Kegiatan Poliklinik Spesialis Bedah RSUD Hadji Boejasin, 2022**
Activity of Surgery Specialist Polyclinic at Hadji Boejasin Hospital, 2022

Bulan Month	Kasus Case			Pasien Patient		Kunjungan Visit	
	Baru New	Lama Old	Jumlah Total	Laki-Laki Male	Perempuan Female	Baru New	Lama Old
(1)	(2)	(3)	(4)	(5)	(6)	(7)	(8)
Januari/January	201	124	325	178	133	144	167
Februari/February	93	90	183	126	110	105	131
Maret/March	188	148	336	199	143	149	193
April/April	93	107	200	149	119	110	158
Mei/May	103	121	224	140	220	86	274
Juni/June	212	150	362	187	181	208	160
Juli/July	169	113	282	150	138	89	199
Agustus/August	109	96	205	132	122	75	179
September/September	137	120	257	151	114	62	203
Oktober/October	153	128	281	-	-	-	-
November/November	148	95	243	147	123	92	178
Desember/December	154	79	233	146	102	73	175
Rata-rata Perbulan Monthly Average	147	114	261	142	125	99	168

Sumber/Source: Rumah Sakit Umum Daerah Hadji Boejasin Pelaihari/Hadji Boejasin Hospital of Pelaihari

Tabel 4.2.24
Table**Kegiatan Poliklinik Spesialis Penyakit Dalam RSU Hadji Boejasin 2022**
Activity of Internist Specialist Polyclinic at Hadji Boejasin Hospital, 2022

Bulan Month	Kasus Case		Jumlah Total	Pasien Patient		Kunjungan Visit	
	Baru New	Lama Old		Laki-Laki Male	Perempuan Female	Baru New	Lama Old
(1)	(2)	(3)	(4)	(5)	(6)	(7)	(8)
Januari/January	285	526	811	203	316	98	421
Februari/February	232	461	693	155	235	71	319
Maret/March	252	554	806	183	286	56	413
April/April	295	510	805	199	289	103	385
Mei/May	242	595	837	189	323	93	419
Juni/June	293	650	943	203	369	116	456
Juli/July	165	518	683	162	278	64	376
Agustus/August	239	604	843	233	288	101	420
September/September	261	579	840	234	350	111	473
Oktober/October	243	594	837	209	333	96	446
November/November	288	598	886	200	376	82	494
Desember/December	288	693	981	228	393	106	515
Rata-rata Perbulan Monthly Average	257	574	830	200	320	91	428

Sumber/Source: Rumah Sakit Umum Daerah Hadji Boejasin Pelaihari/Hadji Boejasin Hospital of Pelaihari

Tabel 4.2.25 Kegiatan Poliklinik Fisioterapi RSU Hadji Boejasin, 2022
Table Activity of Phisioteraphy Polyclinic at Hadji Boejasin Hospital, 2022

Bulan Month	Kasus Case			Pasien Patient		Kunjungan Visit	
	Baru New	Lama Old	Jumlah Total	Laki-Laki Male	Perempuan Female	Baru New	Lama Old
(1)	(2)	(3)	(4)	(5)	(6)	(7)	(8)
Januari/January	62	275	337	131	197	55	273
Februari/February	57	222	279	114	165	57	222
Maret/March	72	266	338	126	252	142	236
April/April	53	364	417	174	228	58	344
Mei/May	31	254	285	156	150	42	264
Juni/June	58	436	494	234	240	73	401
Juli/July	48	342	390	207	198	56	349
Agustus/August	59	409	468	251	229	73	407
September/September	68	450	518	245	254	67	432
Oktober/October	177	482	659	275	322	92	505
November/November	81	583	664	336	374	130	580
Desember/December	80	540	620	330	387	91	626
Rata-rata Perbulan Monthly Average	71	385	456	215	250	78	387

Sumber/Source: Rumah Sakit Umum Daerah Hadji Boejasin Pelaihari/Hadji Boejasin Hospital of Pelaihari

Tabel 4.2.26
Table**Kegiatan Poliklinik Mata RSUD Hadji Boejasin, 2022**
Activity of Eyes Polyclinic at Hadji Boejasin Hospital, 2022

Bulan Month	Kasus Case			Pasien Patient		Kunjungan Visit	
	Baru New	Lama Old	Jumlah Total	Laki-Laki Male	Perempuan Female	Baru New	Lama Old
(1)	(2)	(3)	(4)	(5)	(6)	(7)	(8)
Januari/January	-	-	-	37	54	62	29
Februari/February	16	-	16	4	4	8	-
Maret/March	-	-	-	12	10	22	-
April/April	32	388	420	164	128	260	32
Mei/May	300	215	515	196	174	201	169
Juni/June	305	306	611	191	245	210	226
Juli/July	296	253	549	184	182	191	175
Agustus/August	195	196	391	158	185	162	181
September/September	215	214	429	170	180	178	172
Oktober/October	188	179	367	151	158	155	154
November/November	310	281	591	159	207	178	188
Desember/December	145	129	274	93	105	102	96
Rata-rata Perbulan Monthly Average	167	180	347	127	136	144	119

Sumber/Source: Rumah Sakit Umum Daerah Hadji Boejasin Pelaihari/Hadji Boejasin Hospital of Pelaihari

Tabel
Table 4.2.27**Kegiatan Poliklinik Syaraf RSU Hadji Boejasin, 2022**
Activity of Nerves Polyclinic at Hadji Boejasin Hospital, 2022

Bulan Month	Kasus Case		Jumlah Total	Pasien Patient		Kunjungan Visit	
	Baru New	Lama Old		Laki-Laki Male	Perempuan Female	Baru New	Lama Old
(1)	(2)	(3)	(4)	(5)	(6)	(7)	(8)
Januari/January	106	817	923	232	321	85	468
Februari/February	70	623	693	195	324	63	456
Maret/March	26	626	652	231	364	57	538
April/April	24	542	566	211	344	62	493
Mei/May	30	484	514	202	312	31	483
Juni/June	55	514	569	229	340	55	514
Juli/July	55	537	592	231	361	67	525
Agustus/August	63	549	612	247	365	76	536
September/September	132	491	623	244	379	93	530
Oktober/October	71	696	767	265	426	96	595
November/November	98	655	753	275	431	98	608
Desember/December	96	655	751	281	475	112	644
Rata-rata Perbulan Monthly Average	69	599	668	237	370	75	533

Sumber/Source: Rumah Sakit Umum Daerah Hadji Boejasin Pelaihari/Hadji Boejasin Hospital of Pelaihari

Tabel 4.2.28
Table

20 Besar Penyakit Rawat Inap Pada RSUD Hadji Boejasin, 2022
Top 20 Stayed Treatment Diseases at Hadji Boejasin Hospital, 2022

Diagnosa Diagnose	Kasus Baru Menurut Kelompok Umur New Case by Age Group							
	<28hr	<1	1-4	5-14	15-24	25-44	45-64	> 65
(1)	(2)	(3)	(4)	(5)	(6)	(7)	(8)	(9)
Penyakit Jantung	-	-	2	6	12	74	207	99
Pneumonia	-	97	66	20	4	25	74	57
Gagal Ginjal	-	-	-	1	7	89	180	50
Diabetes Melitus	-	-	-	1	4	48	190	63
Stroke Non Haemoragic / SNH	-	-	-	-	-	22	165	74
Tuberculosis(Tb) Paru	-	2	4	2	7	43	127	69
Anemia	-	2	8	8	25	53	105	34
GEA	-	36	77	33	8	16	22	12
Hipertensi	-	-	-	4	3	13	89	22
PPOK	-	9	17	8	-	13	34	40
Brochitis Akut	-	18	55	33	6	2	4	-
Penyakit Sistem Kemih / Isk	-	-	3	8	5	22	40	11
Dispepsia	-	-	-	2	10	14	40	15
Typoid Fever	-	-	10	26	13	13	4	3
Asma Bronchiale	-	1	13	19	4	15	10	5
Epilepsi	-	6	9	14	12	2	8	2
Cedera Intrakranial	-	-	2	8	17	11	10	5
Ca Mamae	-	-	-	-	3	7	24	-
Appendiks	-	-	-	6	10	10	4	1
Hepatitis B	-	-	-	-	-	11	10	3

Lanjutan Tabel/Continued Table 4.2.28

Diagnosa Diagnose	Jenis Kelamin Sex		Jumlah Pasien Hidup Total Patient Alive	Jumlah Pasien Mati Total Patient Dead
	Laki-Laki Male	Perempuan Female		
(1)	(10)	(11)	(12)	(13)
Penyakit Jantung	245	155	363	37
Pneumonia	200	143	316	27
Gagal Ginjal	149	178	299	28
Diabetes Melitus	143	163	271	35
Stroke Non Haemoragic / SNH	106	155	240	21
Tuberculosis(Tb) Paru	168	86	214	40
Anemia	98	137	223	12
GEA	119	85	202	2
Hipertensi	57	74	109	22
PPOK	90	31	118	3
Brochitis Akut	68	50	118	-
Penyakit Sistem Kemih / Isk	34	55	87	2
Dispepsia	35	46	77	4
Typoid Fever	44	25	69	-
Asma Bronchiale	34	33	63	4
Epilepsi	32	21	53	-
Cedera Intrakranial	31	22	53	-
Ca Mamae	3	31	30	4
Appendiks	19	12	31	-
Hepatitis B	14	10	16	8

Sumber/Source: Rumah Sakit Umum Daerah Hadji Boejasin Pelaihari/Hadji Boejasin Hospital of Pelaihari

Tabel
Table 4.2.29**20 Besar Penyakit Rawat Jalan Pada RSUD Hadji Boejasin, 2022**
Top 20-th Unstayed Treatment Diseases at Hadji Boejasin Hospital, 2022

Diagnosa Diagnose	Kasus Baru Menurut Kelompok Umur New Case by Age Group							
	<28hr	<1	1-4	5-14	15-24	25-44	45-64	> 65
(1)	(2)	(3)	(4)	(5)	(6)	(7)	(8)	(9)
Hipertensi	-	-	-	4	3	149	590	280
Penyakit pulpa dan periapikal	-	-	27	97	183	369	228	-
Diabetes Melitus	-	-	-	-	1	92	541	258
Gagal ginjal	-	-	-	-	12	156	412	111
HHD	-	-	-	-	4	85	450	130
CHF	-	-	-	1	2	42	329	155
Dispepsia	-	-	-	11	36	125	235	94
Tuberkulosis paru	-	11	34	32	18	99	180	89
LBP	-	-	-	4	16	68	208	62
Dermatitis	-	4	33	42	27	88	109	22
Bronkitis akut dan bronkiolitis akut	1	52	63	46	9	42	49	17
Katarak	-	1	-	8	14	56	134	60
Asma Bronchiale	-	-	11	36	12	65	70	17
Penyakit sistem kemih lainnya/ISK	-	-	2	5	12	71	90	29
Anemia	-	8	11	12	3	22	69	26
Epilepsi	-	5	8	71	4	6	11	4
Pneumonia	-	29	13	3	1	12	25	5
PPOK	-	29	13	3	1	12	25	5
Diare	-	19	19	14	-	1	8	1
Demam Typoid	-	1	3	14	1	-	-	1

Lanjutan Tabel/Continued Table 4.2.29

Diagnosa Diagnose	Jenis Kelamin Sex		Kasus Lama Old Case	Jumlah Pasien Total Patient
	Laki-Laki Male	Perempuan Female		
(1)	(10)	(11)	(120)	(13)
Hipertensi	433	593	1 489	2 515
Penyakit pulpa dan periapikal	440	464	1 148	2 052
Diabetes Melitus	359	533	1 009	1 901
Gagal ginjal	347	344	368	1 059
HHD	237	432	386	1 055
CHF	310	219	154	683
Dispepsia	163	338	393	894
Tuberkulosis paru	262	190	760	1 212
LBP	120	238	1 776	2 134
Dermatitis	164	161	122	447
Bronkitis akut dan bronkiolitis akut	147	132	108	387
Katarak	131	142	266	539
Asma Bronchiale	87	124	426	637
Penyakit sistem kemih lainnya/ISK	107	102	118	327
Anemia	80	71	205	356
Epilepsi	47	62	582	691
Pneumonia	39	49	31	119
PPOK	39	49	31	119
Diare	37	25	3	65
Demam Typoid	14	6	6	26

Sumber/Source: Rumah Sakit Umum Daerah Hadji Boejasin Pelaihari/Hadji Boejasin Hospital of Pelaihari

4.3 AGAMA DAN SOSIAL LAINNYA RELIGION AND OTHER SOCIAL AFFAIRS

Tabel 4.3.1 Jumlah Penduduk Menurut Kecamatan dan Agama yang Dianut di Kabupaten Tanah Laut, 2022
Population by Subdistrict and Religion in Tanah Laut Regency, 2022

Kecamatan Subdistrict	Islam	Protestan Protestant	Katolik Catholic	Hindu	Budha Buddha	Lainnya Others
(1)	(2)	(3)	(4)	(5)	(6)	(7)
Panyipatan	25 174	145	16	-	-	-
Takisung	32 806	65	9	5	6	-
Kurau	14 174	4	-	-	-	-
Bumi Makmur	14 051	5	1	-	-	-
Bati-Bati	44 040	404	230	30	8	-
Tambang Ulang	18 326	134	26	6	15	-
Pelaihari	76 493	1 426	418	278	178	-
Bajuin	19 042	270	41	4	7	1
Batu Ampar	26 528	436	185	682	2	-
Jorong	33 902	441	96	6	-	-
Kintap	41 650	451	487	481	4	-
Tanah Laut	346 186	3 781	1 509	1 492	220	1

Catatan: Lainnya termasuk agama Konghucu

Sumber/Source: Kantor Kementerian Agama Kabupaten Tanah Laut /Regional Office of Religius Affairs of Tanah Laut Regency

Tabel
Table 4.3.2**Jumlah Tempat Peribadatan Menurut Kecamatan di Kabupaten Tanah Laut, 2022**
Number of Places of Worship by Subdistrict in Tanah Laut Regency, 2022

Kecamatan Subdistrict	Masjid Mosque	Mushola Pray Room	Gereja Protestan Protestant Church	Gereja Katholik Catholic Church	Pura Temple	Vihara
(1)	(2)	(3)	(4)	(5)	(6)	(7)
Panyipatan	20	47	2	-	-	-
Takisung	24	87	1	-	-	-
Kurau	11	32	-	-	-	-
Bumi Makmur	13	47	-	-	-	-
Bati-Bati	32	67	2	-	-	-
Tambang Ulang	20	45	1	-	-	-
Pelaihari	46	196	8	3	2	1
Bajuin	25	49	3	-	-	-
Batu Ampar	34	104	7	2	5	-
Jorong	30	60	3	-	-	-
Kintap	32	68	3	-	1	-
Tanah Laut	287	802	30	5	8	1

Sumber/Source: Kantor Kementerian Agama Kabupaten Tanah Laut /Regional Office of Religius Affairs of Tanah Laut Regency

Tabel
Table 4.3.3

**Jumlah Desa¹/Kelurahan yang Mengalami Bencana Alam²
Menurut Kecamatan di Kabupaten Tanah Laut, 2020–2022**
**Number of Villages¹/Kelurahan that Had Natural Disaster²
by Subdistrict in Tanah Laut Regency, 2020–2022**

Kecamatan Subdistrict	Banjir/Flood		
	2020	2021	2022
(1)	(2)	(3)	(4)
Panyipatan	-	1	...
Takisung	1	1	...
Kurau	-	2	...
Bumi Makmur	2	8	...
Bati-Bati	-	4	...
Tambang Ulang	-	-	...
Pelaihari	3	8	...
Bajuin	-	2	...
Batu Ampar	-	1	...
Jorong	4	4	...
Kintap	4	6	...
Tanah Laut	14	37	...

Lanjutan Tabel/Continued Table 4.3.3

Kecamatan Subdistrict	Gempa Bumi/Earthquake		
	2020	2021	2022
(1)	(5)	(6)	(7)
Panyipatan	-	-	...
Takisung	-	-	...
Kurau	-	-	...
Bumi Makmur	-	-	...
Bati-Bati	-	-	...
Tambang Ulang	-	-	...
Pelaihari	-	-	...
Bajuin	-	-	...
Batu Ampar	-	-	...
Jorong	-	-	...
Kintap	-	-	...
Tanah Laut	-	-	...

Lanjutan Tabel/*Continued Table* 4.3.3

Kecamatan <i>Subdistrict</i>	Tanah Longsor/ <i>Landslide</i>		
	2020	2021	2022
(1)	(8)	(9)	(10)
Panyipatan	-	-	...
Takisung	-	-	...
Kurau	-	-	...
Bumi Makmur	-	-	...
Bati-Bati	-	-	...
Tambang Ulang	-	-	...
Pelaihari	-	-	...
Bajuin	-	-	...
Batu Ampar	-	-	...
Jorong	-	-	...
Kintap	-	-	...
Tanah Laut	-	-	...

Catatan/*Note*: ¹ Desa pada tabel ini termasuk Unit Permukiman Transmigrasi (UPT) yang masih dibina oleh kementerian terkait dan nagari di Provinsi Sumatera Barat/*Villages in this table are included in Transmigration Settlement Unit which is still fostered by the relevant ministries and the nagari in the Province of Sumatera Barat*

² Terjadi dalam tiga tahun terakhir sampai dengan saat pencacahan/*Occured during the last three year before the enumeration*

Sumber/*Source*: BPS, Pendataan Potensi Desa (Podes)/*BPS-Statistics Indonesia, Village Potential Data Collecting*

Tabel 4.3.4 **Nikah, Talak dan Cerai Menurut Kecamatan, 2020-2022**
Table 4.3.4 **Number of Marriages and Divorces by Subdistrict, 2020-2022**

Kecamatan Subdistrict	Nikah ^{1,2,3} / Marriages ^{1,2,3}		
	2020	2021	2022
(1)	(2)	(3)	(4)
Panyipatan	162	224	267
Takisung	242	262	315
Kurau	114	123	101
Bumi Makmur	116	113	107
Bati-Bati	295	348	392
Tambang Ulang	124	120	123
Pelaihari	486	552	555
Bajuin	126	175	169
Batu Ampar	155	206	228
Jorong	200	216	240
Kintap	230	290	271
Tanah Laut	2 250	2 629	2 768

Lanjutan Tabel/*Continued Table* 4.3.4

Kecamatan <i>Subdistrict</i>	Talak dan cerai ^{2,4} / <i>Divorces</i> ^{2,4}				
	2021	2022	Cerai Talak Divorce by Talak	2022 Cerai Gugat Divorce by Petition	Jumlah Total
(1)	(5)	(6)	(7)	(8)	(9)
Panyipatan	52	48	8	40	48
Takisung	75	70	14	56	70
Kurau	44	45	9	36	45
Bumi Makmur	5	7	-	7	7
Bati-Bati	79	82	19	63	82
Tambang Ulang	43	43	7	36	43
Pelaihari	177	159	35	124	159
Bajuin	17	15	3	12	15
Batu Ampar	54	46	6	40	46
Jorong	53	54	11	43	54
Kintap	61	66	15	51	66
Tanah Laut	660	635	127	508	635

Catatan/*Note*: ¹ Termasuk bedolan (nikah di luar KUA)/*Including non formal registration*

² Hanya untuk yang beragama Islam/*Applies only for moslem*

Sumber/*Source*: ³ Kementerian Agama RI, Dirjen Bimas Islam/*Ministry of Religious Affairs, Directorate General of Islamic Community Guidance*

⁴ Pengadilan Agama Pelaihari

Tabel 4.3.5 Jumlah Perceraian Menurut Faktor dan Kecamatan, 2022
Table Number of Divorces by Factors and Subdistrict, 2022

Kecamatan Subdistrict	Zina Adultery	Mabuk Drunk	Madat Drug Addict	Judi Gambling	Meninggal- kan Salah Satu Pihak Split Up
(1)	(2)	(3)	(4)	(5)	(6)
Panyipatan	-	1	-	-	5
Takisung	-	1	-	-	8
Kurau	-	4	-	-	5
Bumi Makmur	-	-	-	-	-
Bati-Bati	-	3	-	-	11
Tambang Ulang	-	4	-	-	8
Pelaihari	-	2	-	-	24
Bajuin	-	-	-	-	1
Batu Ampar	-	1	-	-	6
Jorong	-	1	-	-	12
Kintap	-	4	-	-	15
Tanah Laut	-	21	-	-	95

Lanjutan Tabel/*Continued Table* 4.3.5

Kecamatan <i>Subdistrict</i>	Dihukum Penjara <i>Jail</i>	Poligami <i>Polygamy</i>	Kekerasan Dalam Rumah Tangga <i>Domestic Violence</i>	Cacat Badan <i>Disability</i>	Perselisihan dan Pertengkaran Terus Menerus <i>Constant Disputes and Quarrel</i>
(1)	(7)	(8)	(9)	(10)	(11)
Panyipatan	1	1	-	-	38
Takisung	1	2	1	-	53
Kurau	-	-	1	-	30
Bumi Makmur	-	-	-	-	6
Bati-Bati	1	1	3	-	60
Tambang Ulang	-	2	-	-	26
Pelaihari	2	3	-	-	119
Bajuin	2	-	-	-	12
Batu Ampar	-	2	1	-	33
Jorong	1	-	1	-	38
Kintap	1	1	1	-	40
Tanah Laut	9	12	8	-	455

Lanjutan Tabel/Continued Table 4.3.5

Kecamatan Subdistrict	Kawin Paksa Forced Marriage	Murtad Apostate	Ekonomi Economy	Lain-lain Others	Jumlah Total
(1)	(12)	(13)	(14)	(15)	(16)
Panyipatan	-	-	3	-	49
Takisung	-	-	4	-	70
Kurau	-	-	5	-	45
Bumi Makmur	-	-	1	-	7
Bati-Bati	-	-	4	-	83
Tambang Ulang	1	-	2	-	43
Pelaihari	-	-	10	-	160
Bajuin	-	-	-	-	15
Batu Ampar	-	-	3	-	46
Jorong	-	-	1	-	54
Kintap	1	-	3	-	66
Tanah Laut	2	-	36	-	638

Sumber/Source: Pengadilan Agama Pelaihari

Tabel
Table 4.3.6

**Jumlah Ulama, Penyuluh Agama, Majelis Ta'lim dan
Taman Pendidikan Al Qur'an (TPA) Menurut Kecamatan di
Kabupaten Tanah Laut, 2022**
*Number of Ulama, Religion Extension, Majelis Ta'lim and Al
Qur'an Study by Subdistrict, 2022*

Kecamatan Subdistrict	Ulama Muslim Religious Teacher	Penyuluh Agama Religious Instructor		Majelis Ta'lim Assembly Taklim	TPA & TPQ
		PNS	Honorer		
(1)	(2)	(3)	(4)	(5)	(6)
Panyipatan	50	1	7	28	22
Takisung	28	1	8	52	32
Kurau	26	-	4	19	23
Bumi Makmur	24	1	4	36	22
Bati-Bati	86	2	8	50	27
Tambang Ulang	46	1	7	31	17
Pelaihari	80	2	8	135	74
Bajuin	73	2	4	26	28
Batu Ampar	28	1	8	27	38
Jorong	30	1	8	33	31
Kintap	84	1	8	59	36
Tanah Laut	555	13	74	496	350

Sumber/Source: Kantor Kementerian Agama Kabupaten Tanah Laut /Regional Office of Religius Affairs of Tanah Laut Regency

Tabel 4.3.7 Jumlah Calon Jemaah Haji Menurut Jenis Kelamin dan Kecamatan di Kabupaten Tanah Laut, 2022
Number of Jemaah Haji by Sex and Subdistrict in Tanah Laut Regency, 2022

Kecamatan Subdistrict	Laki-laki Male	Perempuan Female	Jumlah Total
(1)	(2)	(3)	(4)
Panyipatan	2	2	4
Takisung	6	6	12
Kurau	4	3	7
Bumi Makmur	-	1	1
Bati-Bati	12	15	27
Tambang Ulang	1	2	3
Pelaihari	28	40	68
Bajuin	-	-	-
Batu Ampar	3	3	6
Jorong	3	4	7
Kintap	1	1	2
Tanah Laut	60	77	137

Sumber/Source: Kantor Kementerian Agama Kabupaten Tanah Laut /Regional Office of Religius Affairs of Tanah Laut Regency

Tabel
Table 4.3.8**Jumlah Jemaah Haji yang Diberangkatkan¹ ke Tanah Suci
Mekah Menurut Kecamatan, 2020-2022**
**Number of Hajj Pilgrims Departured¹ to the Holyland of
Mecca by Subdistrict, 2020-2022**

Kecamatan Subdistrict	2020	2021	2022
(1)	(2)	(3)	(4)
Panyipatan	19	19	4
Takisung	20	20	12
Kurau	14	14	7
Bumi Makmur	1	1	1
Bati-Bati	66	66	27
Tambang Ulang	7	7	3
Pelaihari	126	126	68
Bajuin	4	4	0
Batu Ampar	18	18	6
Jorong	24	24	7
Kintap	8	8	2
Tanah Laut	307	307	137

Catatan/Note: ¹ Melalui Kementerian Agama/Managed by Ministry of Religious Affairs

Sumber/Source: Kantor Kementerian Agama Kabupaten Tanah Laut /Regional Office of Religious Affairs of Tanah Laut Regency

Tabel 4.3.9 **Jumlah Jemaah Tabungan Haji Aktif Menurut Jenis Kelamin dan Bulan di Kabupaten Tanah Laut, 2022**
Number of Jemaah Haji by Sex and Month in Tanah Laut Regency, 2022

Bulan Month	Laki-laki Male	Perempuan Female	Jumlah Total
(1)	(2)	(3)	(4)
Januari/January	13	22	35
Februari/February	6	8	14
Maret/March	11	13	24
April/April	13	17	30
Mei/May	19	17	36
Juni/June	15	20	35
Juli/July	20	14	34
Agustus/August	17	18	35
September/September	25	30	55
Oktober/October	9	13	22
November/November	13	13	26
Desember/December	20	25	45
2022	181	210	391

Sumber/Source: Kantor Kementerian Agama Kabupaten Tanah Laut /Regional Office of Religius Affairs of Tanah Laut Regency

Tabel
Table 4.3.10**Jumlah Jemaah Tabungan Haji Aktif Menurut Jenis Kelamin dan Kecamatan di Kabupaten Tanah Laut, 2022**
Number of Jemaah Haji by Sex and Subdistrict in Tanah Laut Regency, 2022

Kecamatan Subdistrict	Laki-laki Male	Perempuan Female	Jumlah Total
(1)	(2)	(3)	(4)
Panyipatan	6	9	15
Takisung	19	15	34
Kurau	2	2	4
Bumi Makmur	3	2	5
Bati-Bati	15	19	34
Tambang Ulang	3	4	7
Pelaihari	91	109	200
Bajuin	5	8	13
Batu Ampar	12	10	22
Jorong	12	15	27
Kintap	13	17	30
Tanah Laut	181	210	391

Sumber/Source: Kantor Kementerian Agama Kabupaten Tanah Laut/Regional Office of Religious Affairs of Tanah Laut Regency

Tabel 4.3.11 Jumlah Kejadian Bencana Alam Menurut Kecamatan di Kabupaten Tanah Laut, 2022
Number of Natural Disaster Events by Subdistrict in Tanah Laut Regency, 2022

Kecamatan Subdistrict	Gempa Bumi Earth- quake	Letusan Gunung Api Volcanic Eruption	Tsunami Tsunami	Tanah Longsor Landslide	Banjir Floods	Banjir Bandang Flash Floods
(1)	(2)	(3)	(4)	(5)	(6)	(7)
Panyipatan	-	-	-	-	4	-
Takisung	-	-	-	-	6	-
Kurau	-	-	-	-	-	-
Bumi Makmur	-	-	-	-	-	-
Bati-Bati	-	-	-	-	1	-
Tambang Ulang	-	-	-	-	-	-
Pelaihari	-	-	-	-	7	-
Bajuin	-	-	-	-	1	-
Batu Ampar	-	-	-	-	2	-
Jorong	-	-	-	-	3	-
Kintap	-	-	-	-	4	-
Tanah Laut	-	-	-	-	28	-

Lanjutan Tabel/*Continued Table* 4.3.11

Kecamatan <i>Subdistrict</i>	Kekeringan <i>Drought</i>	Kebakaran Hutan dan Lahan <i>Forest and Land Fires</i>	Angin Puting Beliung <i>Tornado</i>	Gelombang Pasang Tidal Wave	Abrasi <i>Abrasion</i>
(1)	(2)	(3)	(4)	(5)	(6)
Panyipatan	-	1	1	-	-
Takisung	-	-	5	-	-
Kurau	-	1	4	-	-
Bumi Makmur	-	-	2	-	-
Bati-Bati	-	3	1	-	-
Tambang Ulang	-	-	3	-	-
Pelaihari	-	2	8	-	-
Bajuin	-	-	-	-	-
Batu Ampar	-	-	-	-	-
Jorong	-	-	-	-	-
Kintap	-	2	1	2	-
Tanah Laut	-	9	25	2	-

Sumber/*Source*: Badan Nasional Penanggulangan Bencana/*National Agency for Disaster Countermeasure*

Tabel 4.3.12 **Jumlah Korban yang Diakibatkan Bencana Alam Menurut Kecamatan, 2022**
Table 4.3.12 **Number of Victims Due to Natural Disaster by Sub District, 2022**

Kecamatan <i>Subdistrict</i>	Gempa Bumi/Earthquake		
	Meninggal dan Hilang <i>Fatality and Missing</i>	Luka-luka <i>Casualty</i>	Terdampak dan Mengungsi <i>Affected and Evacuated</i>
(1)	(2)	(3)	(4)
Panyipatan	-	-	-
Takisung	-	-	-
Kurau	-	-	-
Bumi Makmur	-	-	-
Bati-Bati	-	-	-
Tambang Ulang	-	-	-
Pelaihari	-	-	-
Bajuin	-	-	-
Batu Ampar	-	-	-
Jorong	-	-	-
Kintap	-	-	-
Tanah Laut	-	-	-

Lanjutan Tabel/*Continued Table* 4.3.12

Kecamatan <i>Subdistrict</i>	Letusan Gunung Api/ <i>Volcanic Eruption</i>		
	Meninggal dan Hilang <i>Fatality and Missing</i>	Luka-luka <i>Casualty</i>	Terdampak dan Mengungsi <i>Affected and Evacuated</i>
(1)	(5)	(6)	(7)
Panyipatan	-	-	-
Takisung	-	-	-
Kurau	-	-	-
Bumi Makmur	-	-	-
Bati-Bati	-	-	-
Tambang Ulang	-	-	-
Pelaihari	-	-	-
Bajuin	-	-	-
Batu Ampar	-	-	-
Jorong	-	-	-
Kintap	-	-	-
Tanah Laut	-	-	-

Lanjutan Tabel/Continued Table 4.3.12

Kecamatan Subdistrict	Tsunami/Tsunami		
	Meninggal dan Hilang Fatality and Missing	Luka-luka Casualty	Terdampak dan Mengungsi Affected and Evacuated
(1)	(8)	(9)	(10)
Panyipatan	-	-	-
Takisung	-	-	-
Kurau	-	-	-
Bumi Makmur	-	-	-
Bati-Bati	-	-	-
Tambang Ulang	-	-	-
Pelaihari	-	-	-
Bajuin	-	-	-
Batu Ampar	-	-	-
Jorong	-	-	-
Kintap	-	-	-
Tanah Laut	-	-	-

Lanjutan Tabel/*Continued Table* 4.3.12

Kecamatan <i>Subdistrict</i>	Tanah Longsor/ <i>Landslide</i>		
	Meninggal dan Hilang <i>Fatality and Missing</i>	Luka-luka <i>Casualty</i>	Terdampak dan Mengungsi <i>Affected and Evacuated</i>
(1)	(11)	(12)	(13)
Panyipatan	-	-	-
Takisung	-	-	-
Kurau	-	-	-
Bumi Makmur	-	-	-
Bati-Bati	-	-	-
Tambang Ulang	-	-	-
Pelaihari	-	-	-
Bajuin	-	-	-
Batu Ampar	-	-	-
Jorong	-	-	-
Kintap	-	-	-
Tanah Laut	-	-	-

Lanjutan Tabel/Continued Table 4.3.12

Kecamatan <i>Subdistrict</i>	Banjir/Floods		
	Meninggal dan Hilang <i>Fatality and Missing</i>	Luka-luka <i>Casualty</i>	Terdampak dan Mengungsi <i>Affected and Evacuated</i>
(1)	(14)	(15)	(16)
Panyipatan	-	-	1 188
Takisung	-	-	2 158
Kurau	-	-	-
Bumi Makmur	-	-	-
Bati-Bati	-	-	-
Tambang Ulang	-	-	-
Pelaihari	-	-	801
Bajuin	-	-	436
Batu Ampar	-	-	209
Jorong	-	-	3 596
Kintap	-	-	2 406
Tanah Laut	-	-	10 794

Lanjutan Tabel/*Continued Table* 4.3.12

Kecamatan <i>Subdistrict</i>	Banjir Bandang/ <i>Flash Floods</i>		
	Meninggal dan Hilang <i>Fatality and Missing</i>	Luka-luka <i>Casualty</i>	Terdampak dan Mengungsi <i>Affected and Evacuated</i>
(1)	(17)	(18)	(19)
Panyipatan	-	-	-
Takisung	-	-	-
Kurau	-	-	-
Bumi Makmur	-	-	-
Bati-Bati	-	-	-
Tambang Ulang	-	-	-
Pelaihari	-	-	-
Bajuin	-	-	-
Batu Ampar	-	-	-
Jorong	-	-	-
Kintap	-	-	-
Tanah Laut	-	-	-

Lanjutan Tabel/*Continued Table* 4.3.12

Kecamatan <i>Subdistrict</i>	Kekeringan/ <i>Drought</i>		
	Meninggal dan Hilang <i>Fatality and Missing</i>	Luka-luka <i>Casualty</i>	Terdampak dan Mengungsi <i>Affected and Evacuated</i>
(1)	(20)	(21)	(22)
Panyipatan	-	-	-
Takisung	-	-	-
Kurau	-	-	-
Bumi Makmur	-	-	-
Bati-Bati	-	-	-
Tambang Ulang	-	-	-
Pelaihari	-	-	-
Bajuin	-	-	-
Batu Ampar	-	-	-
Jorong	-	-	-
Kintap	-	-	-
Tanah Laut	-	-	-

Lanjutan Tabel/*Continued Table* 4.3.12

Kecamatan <i>Subdistrict</i>	Kebakaran Hutan dan Lahan <i>Forest and Land Fires</i>		
	Meninggal dan Hilang <i>Fatality and Missing</i>	Luka-luka <i>Casualty</i>	Terdampak dan Mengungsi <i>Affected and Evacuated</i>
(1)	(23)	(24)	(25)
Panyipatan	-	-	-
Takisung	-	-	-
Kurau	-	-	-
Bumi Makmur	-	-	-
Bati-Bati	-	-	-
Tambang Ulang	-	-	-
Pelaihari	-	-	-
Bajuin	-	-	-
Batu Ampar	-	-	-
Jorong	-	-	-
Kintap	-	-	-
Tanah Laut	-	-	-

Lanjutan Tabel/*Continued Table* 4.3.12

Kecamatan <i>Subdistrict</i>	Angin Puting Beliung <i>Tornado</i>		
	Meninggal dan Hilang <i>Fatality and Missing</i>	Luka-luka <i>Casualty</i>	Terdampak dan Mengungsi <i>Affected and Evacuated</i>
(1)	(26)	(27)	(28)
Panyipatan	-	-	2
Takisung	-	-	29
Kurau	-	-	26
Bumi Makmur	-	-	10
Bati-Bati	-	-	23
Tambang Ulang	-	-	-
Pelaihari	-	-	-
Bajuin	-	-	-
Batu Ampar	-	-	-
Jorong	-	-	-
Kintap	-	-	4
Tanah Laut	-	-	94

Lanjutan Tabel/*Continued Table* 4.3.12

Kecamatan <i>Subdistrict</i>	Gelombang Pasang <i>Tidal Wave</i>		
	Meninggal dan Hilang <i>Fatality and Missing</i>	Luka-luka <i>Casualty</i>	Terdampak dan Mengungsi <i>Affected and Evacuated</i>
(1)	(29)	(30)	(31)
Panyipatan	-	-	-
Takisung	-	-	-
Kurau	-	-	-
Bumi Makmur	-	-	-
Bati-Bati	-	-	-
Tambang Ulang	-	-	-
Pelaihari	-	-	-
Bajuin	-	-	-
Batu Ampar	-	-	-
Jorong	-	-	-
Kintap	-	-	19
Tanah Laut	-	-	19

Lanjutan Tabel/*Continued Table* 4.3.12

Kecamatan <i>Subdistrict</i>	Abrasi/Abrasion		
	Meninggal dan Hilang <i>Fatality and Missing</i>	Luka-luka <i>Casualty</i>	Terdampak dan Mengungsi <i>Affected and Evacuated</i>
(1)	(32)	(33)	(34)
Panyipatan	-	-	-
Takisung	-	-	-
Kurau	-	-	-
Bumi Makmur	-	-	-
Bati-Bati	-	-	-
Tambang Ulang	-	-	-
Pelaihari	-	-	-
Bajuin	-	-	-
Batu Ampar	-	-	-
Jorong	-	-	-
Kintap	-	-	-
Tanah Laut	-	-	-

Sumber/*Source*: Badan Nasional Penanggulangan Bencana/*National Agency for Disaster Countermeasure*

Tabel
Table 4.3.13

Jumlah Kerusakan Rumah yang Diakibatkan Bencana Alam Menurut Kecamatan, 2021-2022
Number of Damaged Houses Due to Natural Disaster by Subdistrict, 2021-2022

Kecamatan Subdistrict	Rusak Berat Severely Damaged		Rusak Sedang Damaged	
	2021	2022	2021	2022
(1)	(2)	(3)	(4)	(5)
Panyipatan	-	-	19	2
Takisung	8	5	130	3
Kurau	-	1	54	3
Bumi Makmur	35	-	43	1
Bati-Bati	10	13	11	1
Tambang Ulang	-	5	-	2
Pelaihari	7	7	26	3
Bajuin	-	1	-	-
Batu Ampar	-	-	-	-
Jorong	-	-	-	-
Kintap	7	13	2	2
Tanah Laut	67	45	285	17

Lanjutan Tabel/*Continued Table* 4.3.13

Kecamatan Subdistrict	Rusak Ringan <i>Lightly Damaged</i>		Terendam <i>Submerged</i>	
	2021	2022	2021	2022
(1)	(6)	(7)	(8)	(9)
Panyipatan	41	-	472	278
Takisung	866	2	1 939	651
Kurau	415	4	3 036	-
Bumi Makmur	321	-	3 107	-
Bati-Bati	5	6	2 653	71
Tambang Ulang	-	8	220	-
Pelaihari	-	3	1 005	507
Bajuin	-	-	82	131
Batu Ampar	-	-	243	68
Jorong	-	-	804	917
Kintap	15	6	1 295	620
Tanah Laut	1 663	29	14 856	3 243

Sumber/*Source*: Badan Nasional Penanggulangan Bencana/*National Agency for Disaster Countermeasure*

Tabel
Table 4.3.14

**Jumlah Tindak Pidana Menurut Kepolisian Sektor di
Kabupaten Tanah Laut, 2020-2022**
*Number of Reported Criminal Cases by Subdistrict Police
Office in Tanah Laut Regency, 2020-2022*

Kecamatan Subdistrict	2020	2021	2022
(1)	(2)	(3)	(4)
Panyipatan	9	1	-
Takisung	18	9	12
Kurau	9	6	6
Bumi Makmur	4	-	-
Bati-Bati	15	21	36
Tambang Ulang	8	10	-
Pelaihari	10	36	38
Bajuin	2	-	-
Batu Ampar	7	2	-
Jorong	22	23	18
Kintap	19	16	33
Tanah Laut	123	124	143

Sumber/Source: Kepolisian Resor Tanah Laut/ Tanah Laut Resort Police Department

Tabel 4.3.15 **Jumlah Penyelesaian Tindak Pidana Menurut Kepolisian Sektor di Kabupaten Tanah Laut, 2020-2022**
Table **Number of Crime Clearance by Subdistrict Police Office in Tanah Laut Regency, 2020-2022**

Kecamatan Subdistrict	2020	2021	2022
(1)	(2)	(3)	(4)
Panyipatan	8	1	-
Takisung	16	7	7
Kurau	9	5	4
Bumi Makmur	-	-	-
Bati-Bati	10	12	26
Tambang Ulang	8	9	-
Pelaihari	13	32	31
Bajuin		-	-
Batu Ampar	6	2	-
Jorong	15	18	15
Kintap	17	14	21
Tanah Laut	102	100	104

Sumber/Source: Kepolisian Resor Tanah Laut/ Tanah Laut Resort Police Department

Tabel
Table 4.3.16

**Risiko Penduduk Terjadi Tindak Pidana per 100.000
Penduduk Menurut Kecamatan, 2019-2022**
*Crime Rate per 100,000 Population by Sub District, 2019-
2022*

Kecamatan Subdistrict	2019	2020	2021	2022
(1)	(2)	(3)	(4)	(5)
Panyipatan	12	10	1	-
Takisung	15	8	9	12
Kurau	11	10	6	6
Bumi Makmur	2	1	-	-
Bati-Bati	21	12	21	36
Tambang Ulang	13	11	10	-
Pelaihari	22	10	36	38
Bajuin	1	-	-	-
Batu Ampar	21	12	2	-
Jorong	11	10	23	18
Kintap	12	11	16	33
Tanah Laut	141	95	124	143

Sumber/Source: Kepolisian Resor Tanah Laut/ Tanah Laut Resort Police Department

Tabel 4.3.17 Jumlah Perkara yang Diterima dan Diputus Setiap Bulan di Kabupaten Tanah Laut, 2022
Number of Accepted Case and Verdict Case Every Month in Tanah Laut Regency, 2022

Bulan Month	Diterima Accepted		Diputus Verdict	
	Cerai Talak	Cerai Gugat	Cerai Talak	Cerai Gugat
(1)	(2)	(3)	(4)	(5)
Januari/January	26	82	11	50
Februari/February	13	48	18	49
Maret/March	9	54	12	54
April/April	8	26	10	44
Mei/May	17	60	11	51
Juni/June	25	54	31	65
Juli/July	25	68	19	57
Agustus/August	20	65	22	69
September/September	17	55	17	61
Oktober/October	9	44	15	46
November/November	16	55	12	48
Desember/December	3	15	11	31
2022	188	626	189	625

Sumber/Source: Pengadilan Agama Kabupaten Tanah Laut/Religious Court of Tanah Laut Regency

Tabel
Table 4.3.18**Jumlah Perkara Menurut Wilayah Setiap Bulan di
Kabupaten Tanah Laut, 2022**
*Number of Cases by Area Every Month in Tanah Laut
Regency, 2022*

Wilayah Area	Jan	Feb	Maret	Apr	Mei	Juni
(1)	(2)	(3)	(4)	(5)	(6)	(7)
Mapolres Tanah Laut (Kab. Tanah Laut)	17	14	28	21	23	15
Polsek Bati-Bati (Kec. Bati-Bati)	1	3	4	5	1	2
Polsek Tambang Ulang (Kec. Tambang Ulang)	-	-	-	-	-	-
Polsek Kurau (Kec. Kurau dan Bumi Makmur)	-	-	-	-	-	-
Polsek Takisung (Kec. Takisung)	2	1	2	-	2	-
Polsek Panyipatan (Kec. Panyipatan)	-	-	-	-	-	-
Polsek Jorong (Kec. Jorong)	1	2	3	2	-	3
Polsek Batu Ampar (kec. Batu Ampar)	-	-	-	-	-	-
Polsek Kintap (Kec. Kintap)	2	3	5	3	3	5
Polsek Pelaihari (Kec. Pelaihari dan Bajuin)	1	1	4	4	1	8
Jumlah/Total	24	24	46	35	30	33

Lanjutan Tabel/*Continued Table* 4.3.18

Wilayah Area	Juli	Agus	Sept	Okt	Nop	Des
(1)	(8)	(9)	(10)	(11)	(12)	(13)
Mapolres Tanah Laut (Kab. Tanah Laut)	20	24	21	19	13	7
Polsek Bati-Bati (Kec. Bati-Bati)	2	5	6	1	3	2
Polsek Tambang Ulang (Kec. Tambang Ulang)	-	-	-	-	-	-
Polsek Kurau (Kec. Kurau dan Bumi Makmur)	2	1	-	1	1	1
Polsek Takisung (Kec. Takisung)	1	1	-	1	1	1
Polsek Panyipatan (Kec. Panyipatan)	-	-	-	-	-	-
Polsek Jorong (Kec. Jorong)	1	-	2	1	3	-
Polsek Batu Ampar (kec. Batu Ampar)	-	-	-	-	-	-
Polsek Kintap (Kec. Kintap)	2	3	2	1	2	3
Polsek Pelaihari (Kec. Pelaihari dan Bajuin)	4	5	2	2	5	1
Jumlah/Total	32	39	33	26	28	15

Sumber/*Source*: Kepolisian Resor Tanah Laut/ Tanah Laut Resort Police Department

Tabel
Table 4.3.19

**Jumlah Pelanggaran Lalu Lintas Setiap Bulan di
Kabupaten Tanah Laut, 2022**
**Number of Traffic offense Every Month in Tanah Laut
Regency, 2022**

Bulan Month	Pelanggaran Offense	Vonis Verdict	Jumlah Denda Fines (Rp. 000)
(1)	(2)	(3)	(4)
Januari/January	210	210	15 399
Februari/February	301	301	25 614
Maret/March	231	231	42 178
April/April	261	261	23 075
Mei/May	210	210	33 025
Juni/June	83	83	4 446
Juli/July	55	55	7 054
Agustus/August	63	63	5 819
September/September	85	85	30 552
Oktober/October	13	13	8 260
November/November	-	-	-
Desember/December	-	-	-
Jumlah/Total	1 512	1 512	195 422

Sumber/Source: Kepolisian Resor Tanah Laut/ Tanah Laut Resort Police Department

Tabel 4.3.20 Jumlah Kecelakaan, Kerugian Material dan Penderita Kecelakaan Kendaraan Bermotor Menurut Kecamatan di Kabupaten Tanah Laut, 2022
Number of Accident, Financial Loss and Victims by Subdistrict in Tanah Laut Regency, 2022

Bulan Month	Jumlah Kecelakaan Number of Accident	Kerugian Material Financial Loss (ribu rupiah)	Penderita Kecelakaan Victims		
			Meninggal Casualty	Luka Berat Serious Injury	Luka Ringan Wounded
(1)	(2)	(3)	(4)	(5)	(6)
Januari/January	6	5 300	4	1	4
Februari/February	10	17 250	5	-	8
Maret/March	5	52 700	1	-	6
April/April	11	17 200	8	-	11
Mei/May	7	12 600	6	1	5
Juni/June	7	2 900	3	-	8
Juli/July	7	32 200	4	2	3
Agustus/August	3	4 000	2	1	3
September/September	5	8 100	5	-	5
Oktober/October	5	6 400	4	1	2
November/November	6	7 000	6	-	7
Desember/December	12	57 450	10	1	8
Jumlah/Total	84	223 100	58	7	70

Sumber/Source: Kepolisian Resor Tanah Laut/ Tanah Laut Resort Police Department

Tabel
Table 4.3.21**Jumlah Tindak Pidana Kejahatan yang Masuk di
Kejaksaan Negeri Setiap Bulan Menurut Jenis Tindak
Pidana di Kabupaten Tanah Laut, 2022**
*Number of Crimes Every Month by Type in Tanah Laut
Regency, 2022*

Bulan Month	Jenis Tindak Pidana Type of Crime								Jumlah Total
	Umum	Eko- omi	Sub versi	Korup- si	Narko- tik	Imi- grasi	Sa- jam	Lain lain	
(1)	(2)	(3)	(4)	(5)	(6)	(7)	(8)	(9)	(10)
Januari/January	11	-	-	2	6	-	-	4	23
Februari/February	4	-	-	-	9	-	2	3	18
Maret/March	10	-	-	-	12	-	2	2	26
April/April	8	-	-	-	24	-	5	5	42
Mei/May	3	-	-	-	6	-	1	3	13
Juni/June	7	-	-	1	11	-	3	4	26
Juli/July	7	-	-	1	6	-	-	3	17
Agustus/August	3	-	-	-	9	-	-	5	17
September/September	3	-	-	-	16	-	2	4	25
Oktober/October	9	-	-	-	15	-	-	3	27
November/November	6	-	-	-	6	-	5	2	19
Desember/December	4	-	-	-	4	-	1	1	10
Jumlah/Total	75	-	-	4	124	-	21	39	263

Sumber/Source: Kejaksaan Negeri Tanah Laut/ State Attorney of Tanah Laut

Tabel
Table 4.3.22**Jumlah Tindak Pidana Kejahatan yang Diselesaikan
di Kejaksaan Negeri Setiap Bulan Menurut Cara
Penyelesaiannya di Kabupaten Tanah Laut, 2022**
*Number of Crimes Has Been Settled Every Month in Tanah
Laut Regency, 2022*

Bulan Month	Cara Penyelesaian Settlement Procedures					Jumlah Total
	Dibebaskan dari tahanan	Dilimpah kan ke PN	Dikirim ke Kejari lain	Divonis bebas	Lainnya	
(1)	(2)	(3)	(4)	(5)	(6)	(7)
Januari/January	-	27	-	-	-	27
Februari/February	-	11	-	-	-	11
Maret/March	-	19	-	-	-	19
April/April	-	19	-	-	-	19
Mei/May	-	16	-	-	-	16
Juni/June	-	30	-	-	-	30
Juli/July	2	27	-	-	-	29
Agustus/August	2	22	-	-	-	24
September/September	-	26	-	-	-	26
Oktober/October	-	30	-	-	-	30
November/November	-	17	-	-	-	17
Desember/December	1	45	-	-	-	46
Jumlah/Total	5	289	-	-	-	294

Sumber/Source: Kejaksaan Negeri Tanah Laut/ State Attorney of Tanah Laut

Tabel
Table 4.3.23**Jumlah Tindak Pidana Kejahatan yang Masuk di
Kejaksaan Negeri Pelaihari, 2020-2022**
Number of Crimes Had Been Accepted, 2020-2022

Jenis Tindak Pidana <i>Type of Crimes</i>	Tahun <i>Year</i>		
	2020	2021	2022
(1)	(2)	(3)	(4)
Umum <i>General</i>	102	88	75
Ekonomi <i>Economics</i>	5	-	-
Subversi <i>Sybversion</i>	-	-	-
Korupsi <i>Corruptions</i>	3	6	4
Narkotika <i>Drugs</i>	117	112	124
Imigrasi <i>Imigrations</i>	-	-	-
Senjata api atau tajam <i>Weapons</i>	13	12	21
Lain-lain <i>Others</i>	35	36	39
Jumlah/Total	275	254	263

Sumber/Source: Kejaksaan Negeri Tanah Laut/ *State Attorney of Tanah Laut*

Tabel
Table 4.3.24**Jumlah Perkara dan Terdakwa Termasuk Pelanggaran
Lalu Lintas yang Diselesaikan Pengadilan Negeri Menurut
Jenis Perkara di Kabupaten Tanah Laut, 2020-2022**
**Number of Cases and The Accused Included Traffic offense
Has Been Settled by Type of Cases in Tanah Laut Regency,
2020-2022**

Perkara Cases	2020		2021		2022	
	Perkara Cases	Terdakwa Convicted	Perkara Cases	Terdakwa Convicted	Perkara Cases	Terdakwa Convicted
(1)	(2)	(3)	(4)	(5)	(6)	(7)
Biasa/Tolakan Ordinary/Refusal	327	390	250	287	279	312
Summir Quick Checks	16	16	19	23	25	27
Rol/Pelanggaran Roller/Violation	4 967	4 967	3 038	3 038	2 519	2 519
Jumlah/Total	5 310	5 373	3 307	3 348	2 823	2 858

Sumber/Source: Pengadilan Negeri Pelaihari/District Court of Pelaihari

Tabel
Table 4.3.25

Jumlah Perkara dan Terdakwa Termasuk Pelanggaran Lalu Lintas yang Diselesaikan Pengadilan Negeri Setiap Bulan di Kabupaten Tanah Laut, 2020-2022
Number of Cases and The Accused Included Traffic offense Has Been Settled Every Month in Tanah Laut Regency, 2020-2022

Bulan Month	2020		2021		2022	
	Perkara Cases	Terdakwa Convicted	Perkara Cases	Terdakwa Convicted	Perkara Cases	Terdakwa Convicted
(1)	(2)	(3)	(4)	(5)	(6)	(7)
Januari/January	457	464	733	734	417	419
Februari/February	1 218	1 221	247	249	383	384
Maret/March	409	414	258	260	428	429
April/April	58	61	138	139	419	423
Mei/May	63	68	165	172	261	261
Juni/June	134	145	191	196	54	54
Juli/July	202	206	245	246	240	243
Agustus/August	651	653	74	76	267	273
September/September	319	326	340	345	185	186
Oktober/October	609	611	281	283	70	75
November/November	693	698	417	425	20	21
Desember/December	497	506	218	223	79	90
Jumlah/Total	5 310	5 373	3 307	3 348	2 823	2 858

Sumber/Source: Pengadilan Negeri Pelaihari/District Court of Pelaihari

Tabel
Table 4.3.26

**Jumlah Perkara dan Terdakwa Termasuk Pelanggaran
Lalu Lintas Yang Diselesaikan Setiap Bulan Menurut Jenis
Perkara di Kabupaten Tanah Laut, 2022**
*Number of Cases and The Accused of Traffic Offense Has
Been Settled Every Month by Type of Cases in Tanah Laut
Regency, 2022*

Bulan Month	Biasa/Tolakan		Summir		Rol/Pelanggaran		Jumlah	
	Perkara Cases	Terdakwa Convicted	Perkara Cases	Terdakwa Convicted	Perkara Cases	Terdakwa Convicted	Perkara Cases	Terdakwa Convicted
(1)	(2)	(3)	(4)	(6)	(7)	(8)	(9)	(10)
Januari/ January	10	12	1	1	406	406	417	419
Februari/ February	10	10	2	2	372	372	383	384
Maret/March	13	13	6	7	409	409	428	429
April/April	26	30	11	11	382	382	419	423
Mei/May	9	9	1	1	251	251	261	261
Juni/June	9	9	2	2	43	43	54	54
Juli/July	29	32	-	-	211	211	240	243
Agustus/ August	28	34	-	-	239	239	267	273
September/ September	23	24	2	2	160	160	185	186
Oktober/ October	26	31	1	1	43	43	70	75
November/ November	17	18	-	-	3	3	20	21
Desember/ December	79	90	-	-	-	-	79	90
Jumlah/ Total	279	312	25	27	2 519	2 519	2 823	2 858

Sumber/Source: Pengadilan Negeri Pelaihari/District Court of Pelaihari

Tabel
Table 4.3.27**Jumlah Perkara dan Terdakwa Termasuk Pelanggaran Lalu Lintas Yang Masuk Setiap Bulan di Kabupaten Tanah Laut, 2020-2022****Number of Cases and The Accused of Traffic Offense Every Month in Tanah Laut Regency, 2020-2022**

Bulan Month	2020		2021		2022	
	Perkara Cases	Terdakwa Convicted	Perkara Cases	Terdakwa Convicted	Perkara Cases	Terdakwa Convicted
(1)	(2)	(3)	(4)	(5)	(6)	(7)
Sisa Akhir/ <i>The Rest</i>	11	19	1	1	2	3
Januari/ <i>January</i>	489	496	750	753	434	436
Februari/ <i>February</i>	1.207	1.208	246	250	384	385
Maret/ <i>March</i>	401	402	255	256	432	433
April/ <i>April</i>	71	77	143	146	411	415
Mei/ <i>May</i>	54	60	166	170	260	261
Juni/ <i>June</i>	126	133	193	198	67	71
Juli/ <i>July</i>	203	206	252	256	247	252
Agustus/ <i>August</i>	640	645	80	83	265	268
September/ <i>September</i>	319	324	341	349	190	193
Oktober/ <i>October</i>	620	624	278	281	68	76
November/ <i>November</i>	701	709	415	419	25	28
Desember/ <i>December</i>	470	471	189	191	45	54
Jumlah/Total	5 312	5 374	3 309	3 353	2 830	2 875

Sumber/*Source*: Pengadilan Negeri Pelaihari/*District Court of Pelaihari*

Tabel 4.3.28 Jumlah Narapidana Menurut Jenis Kejahatan dan Jenis Kelamin di Kabupaten Tanah Laut, 2022
Number of Prisoner by Crime and Sex in Tanah Laut Regency, 2022

Jenis Kejahatan <i>Type of Crime</i>	Jenis Kelamin <i>Sex</i>		Jumlah <i>Total</i>
	Laki-laki <i>Male</i>	Perempuan <i>Female</i>	
(1)	(2)	(3)	(4)
Politik	-	-	-
Terhadap Ketertiban	-	-	-
Pembakaran	-	-	-
Mata Uang	11	-	11
Memalsu Materai / Surat	2	-	2
Kesusilaan	10	-	10
Perjudian	4	-	4
Penculikan	-	-	-
Pembunuhan	1	-	1
Penganiayaan	9	-	9
Pencurian	30	2	32
Perampokan	1	-	1
Memeras dan Mengancam	-	-	-
Penggelapan	5	-	5
Penipuan	1	-	1
Dalam Jabatan	-	-	-
Penadahan	6	-	6
Penyuapan	-	-	-
Merusak Barang	-	-	-
Lain-lain	5	-	5
Ekonomi/Ps. 78	-	-	-
Pelanggaran KUHP/UU Drt/1951	14	-	14
Psikotropika	52	4	56
Tipikor	3	1	4
Jumlah/Total	154	7	161

Sumber/Source: Rumah Tahanan Negara Pelaihari/ State Prison of Pelaihari

Tabel
Table 4.3.29

**Jumlah Tambahan Narapidana yang Masuk Menurut
Lamanya di Penjara Atau Kurungan dan Jenis Kelamin di
Kabupaten Tanah Laut, 2022**
*Number of New Prisoner by Length of Prison Sentence and
Sex in Tanah Laut Regency, 2022*

Lamanya Hukuman <i>Length of Prison Sentence</i>	Jenis Kelamin <i>Sex</i>		Jumlah <i>Total</i>
	Laki-laki <i>Male</i>	Perempuan <i>Female</i>	
(1)	(2)	(3)	(4)
Seumur Hidup <i>Lifetime Sentence</i>	-	-	-
Lebih dari 5 tahun <i>More than 5 year</i>	1	-	1
1 – 5 tahun <i>1 – 5 years</i>	4	-	4
Kurang dari 1 tahun <i>Less than 1 year</i>	3	-	3
Pidana Kurungan (pengganti- denda) <i>Criminal Confinement</i>	-	-	-
Jumlah/Total	8	-	8

Sumber/Source: Rumah Tahanan Negara Pelaihari/ *State Prison of Pelaihari*

Tabel 4.3.30 Jumlah Isi Rumah Tahanan Negara Setiap Bulan Menurut Status di Kabupaten Tanah Laut, 2022
Number of Prisoner Every Month by Status in Tanah Laut Regency, 2022

Bulan Month	Napi Convicts	Tahanan Prisoners	Titipan Surrogate Custody	Jumlah Total
(1)	(3)	(4)	(5)	(6)
Januari/January	276	45	19	340
Februari/February	266	14	24	304
Maret/March	263	46	3	312
April/April	269	42	-	311
Mei/May	268	42	5	315
Juni/June	273	62	11	346
Juli/July	253	88	6	347
Agustus/August	248	86	2	336
September/September	290	82	2	374
Oktober/October	288	87	3	378
November/November	294	104	-	398
Desember/December	280	106	-	386
Rata-Rata Per Bulan Monthly Average	272	67	6	346

Sumber/Source: Rumah Tahanan Negara Pelaihari/ State Prison of Pelaihari

Tabel
Table 4.3.31

**Jumlah Isi Rumah Tahanan Negara Setiap Bulan di
Kabupaten Tanah Laut, 2020-2022**
*Number of Prisoner Every Month in Tanah Laut Regency,
2020-2022*

Bulan Month	2020	2021	2022
(1)	(3)	(4)	(5)
Januari/January	369	354	340
Februari/February	362	346	305
Maret/March	373	327	310
April/April	388	340	311
Mei/May	397	336	315
Juni/June	434	335	346
Juli/July	414	345	348
Agustus/August	380	319	336
September/September	365	333	376
Oktober/October	360	328	381
November/November	359	341	398
Desember/December	351	344	386
Jumlah/Total	4 552	4 048	4 152

Sumber/Source: Rumah Tahanan Negara Pelaihari/ State Prison of Pelaihari

Tabel 4.3.32 Jumlah Korban Kekerasan Pada Perempuan Menurut Jenis Kekerasan dan Unit Pelayanan di Kabupaten Tanah Laut, 2022
Number of Victim of Violence Against Women by type of Violence and Reporting Unit in Tanah Laut Regency, 2022

Jenis Tindak Pidana <i>Type of Crimes</i>	Unit Pelayanan		
	P2PTP2A	UPPA POLRES	Unit Pelayanan Lainnya
(1)	(2)	(3)	(4)
Fisik <i>Physical</i>
Psikis <i>Psychic</i>
Seksual <i>Sexual</i>
Penelantaran <i>Abandonment</i>
Perdagangan Orang <i>Human Trafficking</i>
Eksplorasi <i>Exploitation</i>
Lainnya <i>Others</i>
Jumlah/Total

Sumber/Source: Dinas Pengendalian Penduduk, Keluarga Berencana, Pemberdayaan Perempuan dan Perlindungan Anak Kabupaten Tanah Laut/Department of Population Control, Family Planning, Women's Empowerment and Child Protection Tanah Laut of Tanah Laut Regency

Tabel
Table 4.3.33**Jumlah Korban Kekerasan Anak Menurut Jenis Kekerasan dan Unit Pelayanan di Kabupaten Tanah Laut, 2022**
Number of Victim of Child Abuse by type of Violence and Reporting Unit in Tanah Laut Regency, 2022

Jenis Tindak Pidana <i>Type of Crimes</i>	Unit Pelayanan		
	P2PTP2A	UPPA POLRES	Unit Pelayanan Lainnya
(1)	(2)	(3)	(4)
Fisik <i>Physical</i>
Psikis <i>Psychic</i>
Seksual <i>Sexual</i>
Penelantaran <i>Abandonment</i>
Perdagangan Orang <i>Human Trafficking</i>
Eksplotasi <i>Exploitation</i>
Lainnya <i>Others</i>
Jumlah/Total

Sumber/Source: Dinas Pengendalian Penduduk, Keluarga Berencana, Pemberdayaan Perempuan dan Perlindungan Anak Kabupaten Tanah Laut/Department of Population Control, Family Planning, Women's Empowerment and Child Protection Tanah Laut of Tanah Laut Regency

Tabel
Table 4.3.34**Pelaku Kekerasan Pada Perempuan Menurut Jenis Kekerasan dan Unit Pelayanan di Kabupaten Tanah Laut, 2022**
Number of Perpetrator of Violence Against Women by Type of Violence and Reporting Unit in Tanah Laut Regency, 2022

Jenis Tindak Pidana <i>Type of Crimes</i>	Unit Pelayanan		
	P2PTP2A	UPPA POLRES	Unit Pelayanan Lainnya
(1)	(2)	(3)	(4)
Fisik <i>Physical</i>
Psikis <i>Psychic</i>
Seksual <i>Sexual</i>
Penelantaran <i>Abandonment</i>
Perdagangan Orang <i>Human Trafficking</i>
Eksplotasi <i>Exploitation</i>
Lainnya <i>Others</i>
Jumlah/Total

Sumber/Source: Dinas Pengendalian Penduduk, Keluarga Berencana, Pemberdayaan Perempuan dan Perlindungan Anak Kabupaten Tanah Laut/Department of Population Control, Family Planning, Women's Empowerment and Child Protection Tanah Laut of Tanah Laut Regency

Tabel 4.3.35 Pelaku Kekerasan Anak Menurut Jenis Kekerasan dan Unit Pelayanan di Kabupaten Tanah Laut, 2022
Number of Perpetrator of Child Abuse by Type of Violence and Reporting Unit in Tanah Laut Regency, 2022

Jenis Tindak Pidana <i>Type of Crimes</i>	Unit Pelayanan		
	P2PTP2A	UPPA POLRES	Unit Pelayanan Lainnya
(1)	(2)	(3)	(4)
Fisik <i>Physical</i>
Psikis <i>Psychic</i>
Seksual <i>Sexual</i>
Penelantaran <i>Abandonment</i>
Perdagangan Orang <i>Human Trafficking</i>
Eksplotasi <i>Exploitation</i>
Lainnya <i>Others</i>
Jumlah/Total

Sumber/Source: Dinas Pengendalian Penduduk, Keluarga Berencana, Pemberdayaan Perempuan dan Perlindungan Anak Kabupaten Tanah Laut/Department of Population Control, Family Planning, Women's Empowerment and Child Protection Tanah Laut of Tanah Laut Regency

Tabel 4.3.36 Jumlah Sarana dan Prasarana Penanggulangan Sampah di Kabupaten Tanah Laut, 2020-2022
Table 4.3.36 Number of Waste Management Facilities in Tanah Laut Regency, 2020-2022

Sarana dan Prasarana Waste Management Facilities	2020	2021	2022
(1)	(3)	(4)	(5)
Truk Sampah <i>Garbage Trucks</i>	9	9	9
Truk Excavator <i>Excavator Trucks</i>	1	1	1
Truk Amrol <i>Container Trucks</i>	15	15	15
Loader <i>Loader</i>	1	1	1
Dozer <i>Dozer</i>	1	1	1
Bak Kontainer <i>Container Box</i>	17	17	42
Truk Tinja <i>Feces Trucks</i>	1	1	1
Tangki Air <i>Water Wagon</i>	2	1	1
Truk Dump <i>Pick Up Dump Pick Up Truck</i>	2	2	1
Bak Sampah <i>TPS Garbage Cans</i>	127	126	34
TPA <i>Final Disposal Place</i>	1	1	1
Tosa Hercules <i>Garbage Three Wheels</i>	15	15	18
Traktor <i>Mini Bobcat</i>	-	-	-
Tenaga Lapangan <i>Field Workers</i>	208	134	131

Sumber/Source: Dinas Perumahan Rakyat, Kawasan Permukiman, dan Lingkungan Hidup Kabupaten Tanah Laut/Departement of People's Housing, Settlement Area, and the Environment in Tanah Laut Regency

4.4 KEMISKINAN POVERTY

Tabel 4.4.1 Garis Kemiskinan, Jumlah, dan Persentase Penduduk Miskin di Kabupaten Tanah Laut, 2015–2022
Poverty Line, Number, and Percentage of Poor People in Tanah Laut Regency, 2015–2022

Tahun Year	Garis Kemiskinan (rupiah/kapita/bulan) Poverty Line (rupiah/capita/month)	Jumlah Penduduk Miskin Number of Poor People	Persentase Penduduk Miskin Percentage of Poor People
(1)	(2)	(3)	(4)
2015	354 481	14 790	4,58
2016	400 757	15 240	4,65
2017	425 152	15 308	4,60
2018	447 212	14 870	4,40
2019	480 010	15 449	4,51
2020	522 845	14 790	4,26
2021	537 854	15 862	4,57
2022	575 061	13 541	3,86

Sumber/Source: BPS, Survei Sosial Ekonomi Nasional Maret/BPS-Statistics Indonesia, March National Socioeconomic Survey

Tabel 4.4.2 **Indeks Kedalaman Kemiskinan dan Indeks Keparahan Kemiskinan di Kabupaten Tanah Laut, 2015–2022**
Table **Poverty Gap Index and Poverty Severity Index in Tanah Laut Regency, 2015–2022**

Tahun Year	Indeks Kedalaman Kemiskinan Poverty Gap Index	Indeks Keparahan Kemiskinan Poverty Severity Index
(1)	(2)	(3)
2015	0,76	0,18
2016	0,64	0,16
2017	0,71	0,15
2018	0,55	0,14
2019	0,58	0,11
2020	0,58	0,12
2021	0,68	0,14
2022	0,37	0,06

Sumber/Source: BPS, Survei Sosial Ekonomi Nasional Maret/BPS-Statistics Indonesia, March National Socioeconomic Survey


Tabel
Table 4.4.3**Jumlah Keluarga Menurut Kecamatan dan Klasifikasi
Keluarga di Kabupaten Tanah Laut, 2022**
**Number of Households by Subdistrict and Household
Classification in Tanah Laut Regency, 2022**

Kecamatan Subdistrict	Pra Sejahtera Pre-prosperous Family	Keluarga Sejahtera Prosperous Family	Jumlah Total
(1)	(2)	(3)	(4)
Panyipatan
Takisung
Kurau
Bumi Makmur
Bati-Bati
Tambang Ulang
Pelaihari
Bajuin
Batu Ampar
Jorong
Kintap
Tanah Laut

Sumber/Source: Dinas Pengendalian Penduduk, Keluarga Berencana, Pemberdayaan Perempuan dan Perlindungan Anak Kabupaten Tanah Laut/Department of Population Control, Family Planning, Women's Empowerment and Child Protection Tanah Laut of Tanah Laut Regency

05

PERTANIAN, KEHUTANAN, PETERNAKAN, DAN PERIKANAN AGRICULTURE, FORESTRY, LIVESTOCK, AND FISHERY



Produksi Buah dan Sayuran Kab. Tanah Laut



15,3%

20 175 kuintal



23,8%

18 439 kuintal

Produksi Perkebunan Kab. Tanah Laut



5,1%

7 619 ton



15,9%

21 975,3 ton

PENJELASAN TEKNIS

TECHNICAL NOTES

1. Tanaman sayuran dan buah-buahan semusim
 Tanaman sayuran semusim adalah tanaman sumber vitamin, garam mineral dan lain-lain yang dikonsumsi dari bagian tanaman yang berupa daun, bunga, buah, dan umbinya, yang berumur kurang dari satu tahun.
 Tanaman buah-buahan semusim adalah tanaman sumber vitamin, garam mineral, dan lain-lain yang dikonsumsi dari bagian tanaman yang berupa buah, berumur kurang dari satu tahun, tidak berbentuk pohon/rumpun tetapi menjalar dan berbatang lunak.

2. Tanaman buah-buahan dan sayuran tahunan
 Tanaman buah-buahan tahunan adalah tanaman sumber vitamin, garam mineral, dan lain-lain yang dikonsumsi dari bagian tanaman yang berupa buah dan merupakan tanaman tahunan.
 Tanaman sayuran tahunan adalah tanaman sumber vitamin, garam mineral, dan lain-lain yang dikonsumsi dari bagian tanaman yang berupa daun dan atau buah yang berumur lebih dari satu tahun.

3. Tanaman biofarmaka adalah tanaman yang bermanfaat untuk obat-obatan, kosmetik, dan kesehatan yang dikonsumsi atau

1. *Seasonal vegetable and fruit plants*
Seasonal vegetable plants are plants which are the sources of vitamin, mineral salt, etc., consumed from the part of the plant in the form of leaf, flower, fruit, and root with the age of less than one year.
Seasonal fruit plants are plants which are the sources of vitamin, mineral salt, etc., consumed from the part of the plant in the form of fruits. These plants are creeps with the age of less than one year.

2. *Annual fruit and vegetable plants*
Annual fruit plants are plants which are the sources of vitamin, contained mineral salt, etc., consumed from the part of plant in the form of fruit and more than one year of age.
Annual vegetable plants are plants which are the sources of vitamin, contained mineral salt, etc., consumed from the part of the plant in the form of vegetable and more than one year of age.

3. *Medicinal plants are plants which are useful for medicine. It is consumed from part of the plant such as leaf, flower, fruit, tuber, and*

- digunakan dari bagian-bagian tanaman seperti daun, batang, buah, umbi (rimpang) ataupun akar.
4. Tanaman hias adalah tanaman yang mempunyai nilai keindahan baik bentuk, warna daun, tajuk maupun bunganya, sering digunakan untuk penghias pekarangan dan lain sebagainya.
5. Luas panen tanaman hortikultura adalah luas tanaman sayuran, buahbuahan, biofarmaka, dan tanaman hias yang diambil hasilnya/dipanen pada periode pelaporan.
6. Luas panen untuk tanaman sayuran adalah luas tanaman yang dipanen sekaligus/habis/dibongkar dan luas tanaman yang dipanen berkali-kali (lebih dari satu kali)/belum habis.
7. Produksi hortikultura adalah hasil menurut bentuk produk dari setiap tanaman sayuran, buah-buahan, biofarmaka dan tanaman hias yang diambil berdasarkan luas yang dipanen/tanaman yang menghasilkan pada bulan/triwulan laporan.
- root.
4. *Ornamental plants are plants which have a beauty value, either in shape, color of leaf or crown of flower, and they are often used as a yard decorator.*
5. *Harvested area of horticulture is area which vegetable, fruit, medicinal and ornamental plant of crop harvested during the period of report.*
6. *Harvested area of vegetables is area of entirely plant harvested/demolished and plant harvested several times/undemolished.*
7. *Horticulture production is the standard production quantity form of vegetable, fruit, medicinal and ornamental plant based on harvested area/the number of production plants reported monthly/quarterly.*

ULASAN

Jagung merupakan tanaman pangan yang memiliki luas panen terbanyak di Kabupaten Tanah Laut, yaitu seluas 20.014 hektar.

Perkebunan mempunyai peranan yang cukup besar dalam pengembangan pertanian, jika melihat keadaan geografis Kabupaten Tanah Laut. Tanaman perkebunan yang sudah dikembangkan adalah tanaman karet, kelapa sawit dan lainnya.

Penanaman tanaman perkebunan ini akan semakin besar dirasakan manfaatnya apabila keberadaan industri yang menggunakan bahan baku hasil dari perkebunan tersebut.

Jenis tanaman perkebunan yang potensial untuk menjadi tanaman andalan Kabupaten Tanah Laut adalah tanaman kelapa sawit dan karet. Luas areal tanaman kelapa sawit pada tahun 2022 mencapai 12.622 ha, luas areal tanaman kelapa sawit pada tahun ini mengalami peningkatan sebesar 1,36 persen dari luas tahun lalu. Sementara untuk tanaman karet, pada tahun 2022 sebesar 14.894 hektar.

Tanah Laut sebagai daerah yang berbatasan langsung dengan laut tentunya kaya akan potensi kelautan. Hal ini ditunjukkan oleh jumlah produksi hasil laut utamanya ikan.

Produksi ikan dari perairan laut pada tahun 2021 sebesar 59.964 ton.

DESCRIPTION

Corn types of crops with most harvested area in Tanah Laut Regency. In 2022, total harvested area is 20,014 hectare.

Estate have a big contribution to developed agriculture, because geographical condition of Tanah Laut Regency suitable for this. Rubber, Palm, Hybrid and the others had been developed.

Estate will be get a great benefit of it support by industry that used production of plantation.

The said estates crops which had officially became the "it" girl of Tanah Laut Regency on 2022 were palm and rubber. Based on data, planted area of palm were 12,622 hectare increased by 1.36 percent than 2021. Meanwhile the planted area of rubber reached 14,894 hectare.

Tanah Laut Regency, the region bordered with the sea have marine potentiality. It shown by marine product especially fishery product.

Production of marine fisheries in 2021 were 56.886 tons. Meanwhile,

Sedangkan produksi dari perairan umum sebesar 4.581,1 ton.

Populasi ternak sapi yang merupakan primadona dari Kabupaten Tanah Laut akhir tahun 2022 ini adalah sebanyak 82.463 ekor. Populasi ini naik 7 persen dari tahun sebelumnya (77.045 ekor). Populasi unggas jenis ayam kampung, ayam petelur, dan itik manila terus menurun dibanding tahun 2021. Tetapi populasi ayam pedaging naik sebesar 79 persen.

Luas hutan di Kabupaten Tanah Laut adalah sebesar 127.101,73 ha. Bila dirinci menurut fungsinya, kawasan hutan lindung memiliki luas 13.849,98 ha, kawasan hutan produksi 85.802,01 ha, dan kawasan hutan konservasi 27.449,74 ha. Kawasan hutan lindung yang memiliki lahan dengan kondisi lahan kritis seluas 4.719,88 ha dan kondisi lahan sangat kritis 5.053,28 ha.

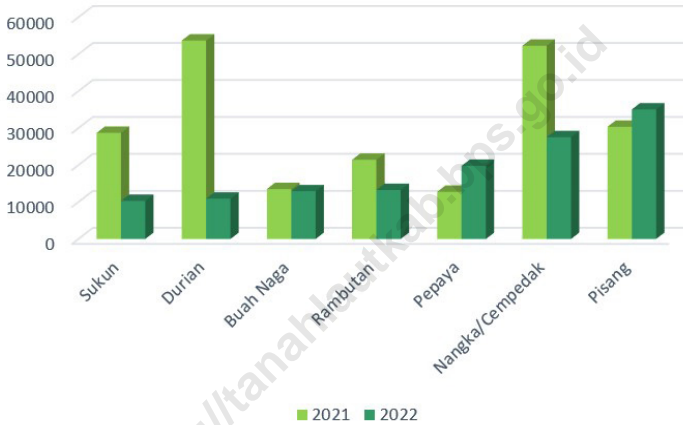
production of fisheries from open water were 4,581.1 tons.

Population of cow, the supreme livestock in 2022 are 82.463. It increased about 7 percent from 77.045 in 2021. Population of native chicken, layer, and muscovy duck keep decreasing than population in 2021. But population of broiler increased about 79 percent.

Area of forest at Tanah Laut Regency are 127.101,73 ha. If we look by function, 13.849,98 ha are protected forest area, 85.802,01 ha are production forest area, and 27.449,74 ha are conservation forest area. Protected Forest are has 4.719,88 ha critical land and 5.053,28 ha serious critical land.

Gambar 5.1
Figures

Produksi Buah-buahan (kuintal) di Kabupaten Tanah Laut, 2021-2022
Production of fruits (quintal) in Tanah Laut Regency, 2021-2022



Sumber/Source : BPS, Statistik Pertanian Hortikultura SPH-BST/BPS-Statistics Indonesia, Agricultural Statistic for Horticulture SPH-BST

**5.1 HORTIKULTURA
HORTICULTURE**

Tabel 5.1.1 Luas Panen Tanaman Sayuran Menurut Kecamatan dan Jenis Tanaman di Kabupaten Tanah Laut (ha), 2021 dan 2022*
*Harvested Area of Vegetables by Subdistrict and Kind of Plant in Tanah Laut Regency (ha), 2021 and 2022**

Kecamatan Subdistrict	Bawang Merah Shallot		Cabai Besar/TW/Teropong Chili/Big Chili	
	2021	2022*	2021	2022*
(1)	(2)	(3)	(4)	(5)
Panyipatan	2	-	20	14
Takisung	-	-	22	14
Kurau	-	-	-	-
Bumi Makmur	-	-	-	-
Bati-Bati	-	-	9	4
Tambang Ulang	2	-	13	9
Pelaihari	5	3	4	6
Bajuin	1	2	46	32
Batu Ampar	1	-	17	14
Jorong	1	1	3	3
Kintap	-	-	-	-
Tanah Laut	12	5	134	95

Lanjutan Tabel/*Continued Table 5.1.1*

Kecamatan Subdistrict	Cabai Keriting <i>Curly Chili</i>		Cabai Rawit <i>Chili/Cayenne Pepper</i>	
	2021	2022 ^x	2021	2022 ^x
(1)	(6)	(7)	(8)	(9)
Panyipatan	-	5	26	20
Takisung	-	-	17	14
Kurau	-	-	30	57
Bumi Makmur	-	-	4	7
Bati-Bati	-	-	6	15
Tambang Ulang	3	5	8	9
Pelaihari	-	-	4	6
Bajuin	-	-	44	43
Batu Ampar	10	13	20	18
Jorong	-	-	7	3
Kintap	-	-	12	13
Tanah Laut	13	23	178	204

Lanjutan Tabel/*Continued Table 5.1.1*

Kecamatan Subdistrict	Kentang Potato		Kubis Cabbage		Tomat Tomato	
	2021	2022 ^x	2021	2022 ^x	2021	2022 ^x
(1)	(10)	(11)	(12)	(13)	(14)	(15)
Panyipatan	–	–	–	–	15	13
Takisung	–	–	–	–	18	15
Kurau	–	–	–	–	4	9
Bumi Makmur	–	–	–	–	–	–
Bati-Bati	–	–	–	–	–	–
Tambang Ulang	–	–	–	–	7	4
Pelaihari	–	–	–	–	5	4
Bajuin	–	–	–	–	28	11
Batu Ampar	–	–	–	–	21	22
Jorong	–	–	–	–	1	1
Kintap	–	–	–	–	10	9
Tanah Laut	–	–	–	–	109	88

Lanjutan Tabel/Continued Table 5.1.1

Kecamatan Subdistrict	Bawang Putih Garlic		Semangka Water Melon		Terung Eggplant	
	2021	2022 ^x	2021	2022 ^x	2021	2022 ^x
(1)	(16)	(17)	(18)	(19)	(20)	(21)
Panyipatan	–	–	2	8	16	16
Takisung	–	–	24	13	22	20
Kurau	–	–	–	6	3	5
Bumi Makmur	–	–	–	–	–	–
Bati-Bati	–	–	–	–	22	8
Tambang Ulang	–	–	4	4	12	8
Pelaihari	–	–	11	14	6	6
Bajuin	–	–	5	–	19	11
Batu Ampar	–	–	14	20	24	21
Jorong	–	–	23	29	2	1
Kintap	–	–	3	14	11	16
Tanah Laut	–	–	86	108	137	112

Catatan/Note: –

Sumber/Source: BPS, Statistik Pertanian Hortikultura SPH-SBS/BPS-Statistics Indonesia, Agricultural Statistic for Horticulture SPH-SBS

Tabel 5.1.2 **Produksi Tanaman Sayuran Menurut Kecamatan dan Jenis Tanaman di Kabupaten Tanah Laut (kuintal), 2021 dan 2022^x**
Production of Vegetables by Subdistrict and Kind of Plant in Tanah Laut Regency (quintal), 2021 and 2022^x

Kecamatan Subdistrict	Bawang Merah Shallot		Cabai Besar/TW/Teropong Chili/Big Chili	
	2021	2022 ^x	2021	2022 ^x
(1)	(2)	(3)	(4)	(5)
Panyipatan	15	-	763	535
Takisung	-	-	660	500
Kurau	-	-	-	-
Bumi Makmur	-	-	-	-
Bati-Bati	-	-	745	330
Tambang Ulang	23	-	730	514
Pelaihari	295	75	770	650
Bajuin	10	34	937	985
Batu Ampar	15	-	795	778
Jorong	4	1	208	90
Kintap	-	-	-	-
Tanah Laut	361	110	5 608	4 382

Lanjutan Tabel/*Continued Table 5.1.2*

Kecamatan Subdistrict	Cabai Keriting <i>Curly Chili</i>		Cabai Rawit <i>Chili/Cayenne Pepper</i>	
	2021	2022 ^x	2021	2022 ^x
(1)	(6)	(7)	(8)	(9)
Panyipatan	-	230	891	800
Takisung	-	-	460	540
Kurau	-	-	7 336	9 794
Bumi Makmur	-	-	335	671
Bati-Bati	-	-	980	730
Tambang Ulang	136	498	411	560
Pelaihari	-	-	890	845
Bajuin	-	-	1 035	1 386
Batu Ampar	645	730	960	925
Jorong	-	-	246	308
Kintap	-	-	1 417	1 110
Tanah Laut	781	1 458	14 961	17 669

Lanjutan Tabel/*Continued Table 5.1.2*

Kecamatan Subdistrict	Kentang Potato		Kubis Cabbage		Tomat Tomato	
	2021	2022 ^x	2021	2022 ^x	2021	2022 ^x
(1)	(10)	(11)	(12)	(13)	(14)	(15)
Panyipatan	–	–	–	–	568	420
Takisung	–	–	–	–	610	335
Kurau	–	–	–	–	1 232	1 468
Bumi Makmur	–	–	–	–	-	-
Bati-Bati	–	–	–	–	-	-
Tambang Ulang	–	–	–	–	416	385
Pelaihari	–	–	–	–	765	430
Bajuin	–	–	–	–	906	265
Batu Ampar	–	–	–	–	810	710
Jorong	–	–	–	–	102	37
Kintap	–	–	–	–	670	320
Tanah Laut	–	–	–	–	6 079	4 370

Lanjutan Tabel/*Continued Table 5.1.2*

Kecamatan Subdistrict	Bawang Putih Garlic		Semangka Water Melon		Terung Eggplant	
	2021	2022 ^x	2021	2022 ^x	2021	2022 ^x
(1)	(16)	(17)	(18)	(19)	(20)	(21)
Panyipatan	–	–	450	1 145	660	480
Takisung	–	–	4 600	2 500	640	430
Kurau	–	–	–	1 240	1 267	722
Bumi Makmur	–	–	–	–	–	–
Bati-Bati	–	–	–	–	1 625	420
Tambang Ulang	–	–	565	281	638	408
Pelaihari	–	–	1 750	2 070	1 045	718
Bajuin	–	–	540	–	797	325
Batu Ampar	–	–	2 470	2 565	845	665
Jorong	–	–	2 814	2 772	214	23
Kintap	–	–	420	1 570	690	1 020
Tanah Laut	–	–	13 609	14 143	8 421	5 211

Catatan/Note: –

Sumber/Source: BPS, Statistik Pertanian Hortikultura SPH-SBS/BPS-Statistics Indonesia, Agricultural Statistic for Horticulture SPH-SBS

Tabel
Table 5.1.3

Luas Panen Tanaman Sayuran dan Buah-buahan Semusim Menurut Jenis Tanaman di Kabupaten Tanah Laut (ha), 2019–2022
Harvested Area of Seasonal Vegetables and Fruits by Kind of Plant in Tanah Laut Regency (ha), 2019–2022

Jenis Tanaman/Kind of Plants	2019	2020	2021	2022*
(1)	(2)	(3)	(4)	(5)
Sayuran/Vegetables:				
Bawang Daun/ <i>Scallion</i>	43	53	73	72
Bawang Merah/ <i>Shallots</i>	25	9	12	5
Bawang Putih/ <i>Garlic</i>	-	-	-	-
Bayam/ <i>Spinach</i>	72	85	109	101
Buncis/ <i>String Bean</i>	59	65	74	64
Cabai Besar/TW/Teropong/ <i>Chili/Big Chili</i>	134	95
Cabai Keriting/ <i>Curly Chili</i>	13	23
Cabai Rawit/ <i>Chili/Cayenne Pepper</i>	169	156	178	204
Jamur Tiram/ <i>Mushrooms</i>
Jamur Merang/ <i>Mushrooms</i>	-	-
Jamur Lainnya/ <i>Mushrooms</i>	-	-
Kacang Panjang/ <i>Long Beans</i>	128	166	139	111
Kangkung/ <i>Water Spinach</i>	68	85	95	99
Kembang Kol/ <i>Cauliflower</i>	1	-	-	-
Kentang/ <i>Potato</i>	-	-	-	-
Ketimun/ <i>Cucumber</i>	106	107	113	97
Kubis/ <i>Cabbage</i>	-	-	-	-

Lanjutan Tabel/*Continued Table* 5.1.3

Jenis Tanaman/ <i>Kind of Plants</i>	2019	2020	2021	2022*
(1)	(2)	(3)	(4)	(5)
Labu Siam/ <i>Chayote</i>	-	-	-	-
Paprika/ <i>Bell Pepper</i>	-	-	-	-
Petsai/ <i>Chinese Cabbage/Mustard Green</i>	75	69	73	78
Terung/ <i>Eggplant</i>	114	113	137	112
Tomat/ <i>Tomato</i>	79	80	109	88
Wortel/ <i>Carrot</i>	-	-	-	-
Buah-buahan/<i>Fruits:</i>				
Melon/ <i>Melon</i>	-	1	4	8
Semangka/ <i>Watermelon</i>	110	123	86	108
Stroberi/ <i>Strawberry</i>	-	-	-	-

Catatan/*Note:* Luas panen tanaman jamur dalam satuan m²/*Harvested area of mushroom are counted as square meters*

Sumber/*Source:* BPS, Statistik Pertanian Hortikultura SPH-SBS/*BPS-Statistics Indonesia, Agricultural Statistic for Horticulture SPH-SBS*

Tabel
Table 5.1.4

Produksi Tanaman Sayuran dan Buah-buahan Semusim Menurut Jenis Tanaman di Kabupaten Tanah Laut (kuintal), 2019–2022
Production of Seasonal Vegetables and Fruits by Kind of Plant in Tanah Laut Regency (quintal), 2019–2022

Jenis Tanaman/Kind of Plants	2019	2020	2021	2022*
(1)	(2)	(3)	(4)	(5)
Sayuran/Vegetables:				
Bawang Daun/ <i>Scallion</i>	2 125	1 628	2 036	1 689
Bawang Merah/ <i>Shallots</i>	714	109	361	110
Bawang Putih/ <i>Garlic</i>	-	-	-	-
Bayam/ <i>Spinach</i>	2 104	2 590	3 664	2 541
Buncis/ <i>String Bean</i>	3 131	2 981	3 005	2 232
Cabai Besar/ <i>TW/Teropong/Chili/Big Chili</i>	5 608	4 382
Cabai Keriting/ <i>Curly Chili</i>	781	1 458
Cabai Rawit/ <i>Chili/Cayenne Pepper</i>	14 176	16 084	14 961	17 669
Jamur Tiram/ <i>Mushrooms</i>	379	843
Jamur Merang/ <i>Mushrooms</i>	-	-
Jamur Lainnya/ <i>Mushrooms</i>	-	-
Kacang Panjang/ <i>Long Beans</i>	5 006	6 692	6 286	5 111
Kangkung/ <i>Water Spinach</i>	2 015	2 563	3 182	2 918
Kembang Kol/ <i>Cauliflower</i>	20	-	-	-
Kentang/ <i>Potato</i>	-	-	-	-
Ketimun/ <i>Cucumber</i>	5 236	5 245	4 976	3 812
Kubis/ <i>Cabbage</i>	-	-	-	-

Lanjutan Tabel/*Continued Table* 5.1.4

Jenis Tanaman/ <i>Kind of Plants</i>	2019	2020	2021	2022*
(1)	(2)	(3)	(4)	(5)
Labu Siam/ <i>Chayote</i>	-	-	-	-
Paprika/ <i>Bell Pepper</i>	-	-	-	-
Petsai/ <i>Chinese Cabbage/Mustard Green</i>	2 978	2 193	1 799	1 625
Terung/ <i>Eggplant</i>	5 978	7 156	8 421	5 211
Tomat/ <i>Tomato</i>	4 441	4 808	6 079	4 370
Wortel/ <i>Carrot</i>	-	-	-	-
Buah-buahan/<i>Fruits:</i>				
Melon/ <i>Melon</i>	-	21	417	568
Semangka/ <i>Watermelon</i>	16 994	18 872	13 609	14 143
Stroberi/ <i>Strawberry</i>	-	-	-	-

Catatan/*Note:* Produksi jamur dalam satuan kg/*Production of mushroom are counted as kilograms*

Sumber/*Source:* BPS, Statistik Pertanian Hortikultura SPH-SBS/*BPS-Statistics Indonesia, Agricultural Statistic for Horticulture SPH-SBS*

Tabel
Table 5.1.5

Luas Panen Tanaman Biofarmaka Menurut Kecamatan dan Jenis Tanaman (m2) di Kabupaten Tanah Laut, 2021 dan 2022

Harvested Area of Medicinal Plants by Subdistrict and Kind of Plant (m2) in Tanah Laut Regency, 2021 and 2022

Kecamatan Subdistrict	Jahe/Ginger		Laos/Lengkuas/Galanga	
	2021	2022	2021	2022
(1)	(2)	(3)	(4)	(5)
Panyipatan	12	7	5	2
Takisung	-	-	-	-
Kurau	22	48	22	47
Bumi Makmur	-	-	-	-
Bati-Bati	-	-	-	-
Tambang Ulang	4	5	-	-
Pelaihari	10	5	10	8
Bajuin	204	50	45	10
Batu Ampar	-	-	-	-
Jorong	-	-	-	-
Kintap	20	40	-	-
Tanah Laut	272	155	82	67

Lanjutan Tabel/*Continued Table* 5.1.5

Kecamatan Subdistrict	Kencur/ <i>East Indian Galangal</i>		Kunyit/ <i>Turmeric</i>	
	2021	2022	2021	2022
(1)	(6)	(7)	(8)	(9)
Panyipatan	5	4	6	5
Takisung	-	-	-	-
Kurau	25	55	26	54
Bumi Makmur	-	-	-	-
Bati-Bati	90 000	45 000	-	-
Tambang Ulang	8	14	2	2
Pelaihari	9	6	8	3
Bajuin	36	5	80	17
Batu Ampar	-	-	-	-
Jorong	-	-	-	-
Kintap	-	21	-	10
Tanah Laut	90 083	45 105	122	91

Sumber/*Source*: BPS, Statistik Pertanian Hortikultura SPH-TBF/*BPS-Statistics Indonesia, Agricultural Statistic for Horticulture SPH-TBF*

Tabel
Table 5.1.6

Produksi Tanaman Biofarmaka Menurut Kecamatan dan Jenis Tanaman (kg) di Kabupaten Tanah Laut, 2021 dan 2022
Production of Medicinal Plants by Subdistrict and Kind of Plant (kg) in Tanah Laut Regency, 2021 and 2022

Kecamatan Subdistrict	Jahe/Ginger		Laos/Lengkuas/Galanga	
	2021	2022	2021	2022
(1)	(2)	(3)	(4)	(5)
Panyipatan	225	130	48	27
Takisung	-	-	-	-
Kurau	128	353	121	350
Bumi Makmur	-	-	-	-
Bati-Bati	-	-	-	-
Tambang Ulang	135	90	-	-
Pelaihari	110	137	104	161
Bajuin	770	235	260	101
Batu Ampar	-	-	-	-
Jorong	-	-	-	-
Kintap	100	156	-	-
Tanah Laut	1 468	1 101	533	639

Lanjutan Tabel/*Continued Table* 5.1.6

Kecamatan Subdistrict	Kencur/ <i>East Indian Galangal</i>		Kunyit/ <i>Turmeric</i>	
	2021	2022	2021	2022
(1)	(6)	(7)	(8)	(9)
Panyipatan	69	40	80	50
Takisung	-	-	-	-
Kurau	79	292	117	485
Bumi Makmur	-	-	-	-
Bati-Bati	225 000	47 900	-	-
Tambang Ulang	230	145	55	35
Pelaihari	65	95	70	50
Bajuin	310	90	235	120
Batu Ampar	-	-	-	-
Jorong	-	-	-	-
Kintap	-	118	-	125
Tanah Laut	225 753	48 660	557	865

Sumber/*Source*: BPS, Statistik Pertanian Hortikultura SPH-TBF/*BPS-Statistics Indonesia, Agricultural Statistic for Horticulture SPH-TBF*

Tabel 5.1.7 **Luas Panen Tanaman Biofarmaka Menurut Jenis Tanaman (m²) di Kabupaten Tanah Laut, 2019–2022**
Harvested Area of Medicinal Plants by Kind of Plant (m²) in Tanah Laut Regency, 2019–2022

Jenis Tanaman Kind of Plants	2019	2020	2021	2022
(1)	(2)	(3)	(4)	(5)
Jeruk Nipis ¹	36	18
Mahkota Dewa ¹ / <i>Phaleria Macrocarpa</i> ¹	–	–	2	10
Serai	18	15
Jahe/ Ginger	745	171	272	155
Kapulaga/ Java Cardamon	–	–	-	-
Kencur/ East Indian Galangal	781	107	90 083	45 105
Kunyit/ Turmeric	496	116	122	91
Laos/Lengkuas/ Galanga	35	48	82	67
Lempuyang/ Zingiber Aromaticum	–	–	-	-
Lidah Buaya/ <i>Oliviera</i>	–	–	-	-
Mengkudu/Pace/ <i>Indian Mulberry</i> ¹	–	–	12	5
Temuireng/ <i>Black Turmeric</i>	–	–	-	-
Temukunci/ <i>Chinese Keys</i>	–	–	-	-
Temulawak/ <i>Java Turmeric</i>	13	8	8	2
Sambiloto/ King of Bitter	–	–	-	-

Catatan/Note: ¹Luas panen dalam satuan pohon/Harvested area are counted as tree unit

Sumber/Source: BPS, Statistik Pertanian Hortikultura SPH-TBF/BPS-Statistics Indonesia, Agricultural Statistic for Horticulture SPH-TBF

Tabel 5.1.8 **Produksi Tanaman Biofarmaka Menurut Jenis Tanaman (kg) di Kabupaten Tanah Laut, 2019–2022**
Production of Medicinal Plants by Kind of Plant (kg) in Tanah Laut Regency, 2019–2022

Jenis Tanaman <i>Kind of Plants</i>	2019	2020	2021	2022
(1)	(2)	(3)	(4)	(5)
Jeruk Nipis	520	160
Mahkota Dewa/ <i>God's Crown</i>	–	–	80	480
Serai	392	225
Jahe/ <i>Ginger</i>	936	963	1 468	1101
Kapulaga/ <i>Java Cardamon</i>	–	–	-	-
Kencur/ <i>East Indian Galangal</i>	1 306	349	225 753	48 680
Kunyit/ <i>Turmeric</i>	1 326	548	557	865
Laos/Lengkuas/ <i>Galanga</i>	290	373	533	639
Lempuyang/ <i>Zingiber Aromaticum</i>	–	–	-	-
Lidah Buaya/ <i>Oliviera</i>	–	–	-	-
Mengkudu/Pace/ <i>Indian Mulberry</i>	–	–	300	90
Temuireng/ <i>Black Turmeric</i>	–	–	-	-
Temukunci/ <i>Chinese Keys</i>	–	–	-	-
Temulawak/ <i>Java Turmeric</i>	65	33	61	12
Sambiloto/ <i>King of Bitter</i>	–	–	-	-

Sumber/Source: BPS, Statistik Pertanian Hortikultura SPH-TBF/BPS-Statistics Indonesia, *Agricultural Statistic for Horticulture SPH-TBF*

Tabel 5.1.9 **Luas Panen Tanaman Hias Menurut Kecamatan dan Jenis Tanaman (m²) di Kabupaten Tanah Laut, 2021 dan 2022**
Harvested Area of Ornamental Plants by Subdistrict and Kind of Plant (m²) in Tanah Laut Regency, 2021 and 2022

Kecamatan Subdistrict	Anggrek Pot/Orchid		Anggrek Potong/Orchid	
	2021	2022	2021	2022
(1)	(2)	(3)	(4)	(5)
Panyipatan	–	–	–	–
Takisung	–	–	–	–
Kurau	–	–	–	–
Bumi Makmur	–	–	–	–
Bati-Bati	–	–	–	–
Tambang Ulang	–	–	–	–
Pelaihari	–	–	–	–
Bajuin	–	–	–	–
Batu Ampar	–	–	–	–
Jorong	–	–	–	–
Kintap	–	–	–	–
Tanah Laut	–	–	–	–

Lanjutan Tabel/*Continued Table 5.1.9*

Kecamatan <i>Subdistrict</i>	Krisan/ <i>Chrysantemum</i>		Mawar/ <i>Rose</i>		Sedap Malam/ <i>Tuberose</i>	
	2021	2022	2021	2022	2021	2022
(1)	(6)	(7)	(8)	(9)	(10)	(11)
Panyipatan	–	–	–	–	–	–
Takisung	–	–	–	–	–	–
Kurau	–	–	–	–	–	–
Bumi Makmur	–	–	–	–	–	–
Bati-Bati	–	–	–	–	–	–
Tambang Ulang	–	–	–	–	–	–
Pelaihari	–	–	–	–	–	–
Bajuin	–	–	–	–	–	–
Batu Ampar	–	–	–	–	–	–
Jorong	–	–	–	–	–	–
Kintap	–	–	–	–	–	–
Tanah Laut	–	–	–	–	–	–

Sumber/*Source*: BPS, Statistik Pertanian Hortikultura SPH-TH/*BPS-Statistics Indonesia, Agricultural Statistik for Horticulture SPH-TH*

Tabel
Table 5.1.10

Produksi Tanaman Hias Menurut Kecamatan dan Jenis Tanaman (tangkai) di Kabupaten Tanah Laut, 2021 dan 2022

Production of Ornamental Plants by Subdistrict and Kind of Plant (stalks) in Tanah Laut Regency, 2021 and 2022

Kecamatan Subdistrict	Anggrek Pot/Orchid		Anggrek Potong/Orchid	
	2021	2022	2021	2022
(1)	(2)	(3)	(4)	(5)
Panyipatan	–	–	–	–
Takisung	–	–	–	–
Kurau	–	–	–	–
Bumi Makmur	–	–	–	–
Bati-Bati	–	–	–	–
Tambang Ulang	–	–	–	–
Pelaihari	–	–	–	–
Bajuin	–	–	–	–
Batu Ampar	–	–	–	–
Jorong	–	–	–	–
Kintap	–	–	–	–
Tanah Laut	–	–	–	–

Lanjutan Tabel/*Continued Table* 5.1.10

Kecamatan <i>Subdistrict</i>	Krisan/ <i>Chrysantemum</i>		Mawar/ <i>Rose</i>		Sedap Malam/ <i>Tuberose</i>	
	2021	2022	2021	2022	2021	2022
(1)	(6)	(7)	(8)	(9)	(10)	(11)
Panyipatan	–	–	–	–	–	–
Takisung	–	–	–	–	–	–
Kurau	–	–	–	–	–	–
Bumi Makmur	–	–	–	–	–	–
Bati-Bati	–	–	–	–	–	–
Tambang Ulang	–	–	–	–	–	–
Pelaihari	–	–	–	–	–	–
Bajuin	–	–	–	–	–	–
Batu Ampar	–	–	–	–	–	–
Jorong	–	–	–	–	–	–
Kintap	–	–	–	–	–	–
Tanah Laut	–	–	–	–	–	–

Sumber/*Source*: BPS, Statistik Pertanian Hortikultura SPH-TH/*BPS-Statistics Indonesia, Agricultural Statistik for Horticulture SPH-TH*

Tabel 5.1.11 **Luas Panen Tanaman Hias Menurut Jenis Tanaman (m²) di Kabupaten Tanah Laut, 2019–2022**
Harvested Area of Ornamental Plants by Kind of Plant (m²) in Tanah Laut Regency, 2019–2022

Jenis Tanaman <i>Kind of Plants</i>	2019	2020	2021	2022
(1)	(2)	(3)	(4)	(5)
Aglaonema	–	–	–	–
Anggrek Pot/ <i>Orchid</i>	–	–	–	–
Anggrek Potong/ <i>Orchid</i>	–	–	–	–
Anthurium Bunga/ <i>Flamingo Lily Flower</i>	–	–	–	–
Bromelia	–	–	–	–
Bugenvil	–	–	–	–
Cordyline	–	–	–	–
Dracaena/ <i>Dracaena</i>	–	–	–	–
Gerbera (<i>Herbras</i>)	–	–	–	–
Heliconia (Pisang-Pisangan)	–	–	–	–
Ixora (<i>Soka</i>)	–	–	–	–
Krisan/ <i>Chrysantemum</i>	–	–	–	–
Mawar/ <i>Rose</i>	–	–	–	–
Melati/ <i>Jasmine</i>	–	–	–	–
Pakis/ <i>Leather Leaf Fern</i>	–	–	–	–
Palem/ <i>Palm</i>	–	–	–	–
Phylodendron/ <i>Phylodendron</i>	–	–	–	–
Puring	–	–	–	–
Sansevieria (<i>Pedang-Pedangan</i>)	–	–	–	–
Sedap Malam/ <i>Tuberose</i>	–	–	–	–

Sumber/Source: BPS, Statistik Pertanian Hortikultura SPH-TH/BPS-Statistics Indonesia, Agricultural Statistik for Horticulture SPH-TH

Tabel
Table 5.1.12

**Produksi Tanaman Hias Menurut Jenis Tanaman (tangkai)
di Kabupaten Tanah Laut, 2019–2022**
*Production of Ornamental Plants by Kind of Plant (stalks) in
Tanah Laut Regency, 2019–2022*

Jenis Tanaman <i>Kind of Plants</i>	2019	2020	2021	2022
(1)	(2)	(3)	(4)	(5)
Aglaonema ¹	–	–	–	–
Anggrek Pot ¹ /Orchid ¹	–	–	–	–
Anggrek Potong/Orchid	–	–	–	–
Anthurium Bunga ¹ /Flamingo Lily Flower ¹	–	–	–	–
Bromelia ¹	–	–	–	–
Bugenvil ¹	–	–	–	–
Cordyline ¹	–	–	–	–
Dracaena ¹ /Dracaena ¹	–	–	–	–
Gerbera (<i>Herbras</i>)	–	–	–	–
Heliconia (Pisang-Pisangan) ¹	–	–	–	–
<i>Ixora (Soka)</i> ¹	–	–	–	–
Krisan/Chrysantemum	–	–	–	–
Mawar/Rose	–	–	–	–
Melati ² /Jasmine ²	–	–	–	–
Pakis ² /Leather Leaf Fern ²	–	–	–	–
Palem ¹ /Palm ¹	–	–	–	–
Phylodendron ¹ /Phylodendron ¹	–	–	–	–
Puring ¹	–	–	–	–
Sansevieria (Pedang-Pedangan) ¹	–	–	–	–
Sedap Malam/Tuberose	–	–	–	–

Catatan/Note: ¹ Satuan produksi dalam pohon/The unit of production are tree

² Satuan produksi dalam kg/The unit of production are kg

Sumber/Source: BPS, Statistik Pertanian Hortikultura SPH-TH/BPS-Statistics Indonesia, Agricultural Statistik for Horticulture SPH-TH

Tabel 5.1.13 **Produksi Buah-buahan Menurut Kecamatan dan Jenis Tanaman (kuintal) di Kabupaten Tanah Laut, 2021 dan 2022**
Production of Fruits by Subdistrict and Kind of Plant (kuintal) in Tanah Laut Regency, 2021 and 2022

Kecamatan Subdistrict	Mangga/Mango		Durian/Durian	
	2021	2022	2021	2022
(1)	(2)	(3)	(4)	(5)
Panyipatan	80	10	70	-
Takisung	76	-	2 202	2 488
Kurau	-	420	-	-
Bumi Makmur	-	-	-	-
Bati-Bati	949	130	2 530	-
Tambang Ulang	108	703	2 292	696
Pelaihari	137	140	5 300	300
Bajuin	60	43	3 150	250
Batu Ampar	-	-	170	185
Jorong	1 346	2 250	21 122	4 250
Kintap	2 030	1 915	16 870	2 736
Tanah Laut	4 786	5 611	53 706	10 905

Lanjutan Tabel/*Continued Table* 5.1.13

Kecamatan Subdistrict	Jeruk Siam/Orange/Tangerine		Pisang/Banana	
	2021	2022	2021	2022
(1)	(6)	(7)	(8)	(9)
Panyipatan	65	8	2 120	765
Takisung	426	-	2 997	2 040
Kurau	1	-	1 514	4 407
Bumi Makmur	-	-	-	-
Bati-Bati	2 050	60	2 000	2 915
Tambang Ulang	2 451	1 435	1 391	3 900
Pelaihari	-	652	2 915	7 849
Bajuin	3	8	560	841
Batu Ampar	925	440	3 050	5 200
Jorong	2 348	1 666	2 600	5 196
Kintap	485	270	11 200	1 950
Tanah Laut	8 754	4 539	30 347	35 063

Lanjutan Tabel/*Continued Table* 5.1.13

Kecamatan Subdistrict	Pepaya/Papaya		Salak/Snakefruit	
	2021	2022	2021	2022
(1)	(10)	(11)	(12)	(13)
Panyipatan	395	505	30	4
Takisung	84	80	27	72
Kurau	367	409	27	41
Bumi Makmur	-	-	-	-
Bati-Bati	2 750	12 670	-	-
Tambang Ulang	2 250	2 729	-	11
Pelaihari	3 550	1 835	-	-
Bajuin	350	530	-	52
Batu Ampar	685	230	125	-
Jorong	727	553	104	175
Kintap	1 609	260	1 040	1 220
Tanah Laut	12 767	19 801	1 353	1 575

Lanjutan Tabel/*Continued Table* 5.1.13

Kecamatan <i>Subdistrict</i>	Buah Naga/ <i>Dragon Fruit</i>		Rambutan/ <i>Rambutan</i>	
	2021	2022	2021	2022
(1)	(10)	(11)	(12)	(13)
Panyipatan	-	-	145	1 315
Takisung	-	-	799	2 480
Kurau	-	-	750	2 964
Bumi Makmur	-	-	-	-
Bati-Bati	-	-	4 000	-
Tambang Ulang	4 200	6 495	1 550	2 577
Pelaihari	1 415	1 869	3 000	260
Bajuin	-	-	650	195
Batu Ampar	1 630	955	125	50
Jorong	6 280	3 607	9 169	2 921
Kintap	-	-	1 256	505
Tanah Laut	13 525	12 926	21 444	13 267

Sumber/*Source*: BPS, Statistik Pertanian Hortikultura SPH-BST/*BPS-Statistics Indonesia, Agricultural Statistic for Horticulture SPH-BST*

Tabel
Table 5.1.14

**Produksi Buah–Buahan dan Sayuran Tahunan Menurut
Jenis Tanaman (kuintal) di Kabupaten Tanah Laut, 2019–
2022**

***Production of Annual Fruits and Vegetables by Kind of Plant
(kuintal) in Tanah Laut Regency, 2019–2022***

Jenis Tanaman/Kind of Plants	2019	2020	2021	2022 ^x
(1)	(2)	(3)	(4)	(5)
Buah–Buahan/Fruits:				
Alpukat/Avocado	141	34	433	225
Anggur/ Grape	-	-	-	1
Apel/ Apple	-	-	-	-
Belimbing/Star Fruit	347	185	1 962	1 228
Duku/Langsar/Kokosan/Duku	1 369	1 035	1 135	624
Durian/Durian	20 175	9 596	53 706	10 905
Jambu Biji/Guava	1 215	1 358	8 434	4 097
Jambu Air/Water Apple	285	335	2 131	1 704
Jeruk Siam/Keprok/Orange/Tangerine	8 073	8 885	8 754	4 539
Jeruk Besar/Pomelo	168	163	309	117
Mangga/Mango	11 945	7 662	4 786	5 611
Manggis/Mangosteen	84	120	6	8
Markisa/ Marquisa	-	-	-	-
Nangka/Cempedak/ Jackfruit	119 550	103 958	52 293	27 561
Nenas/Pineapple	541	592	2 168	5 278
Pepaya/Papaya	12 020	11 842	12 767	19 801
Pisang/Banana	25 680	23 076	30 347	35 063
Rambutan/Rambutan	13 446	20 510	21 444	13 267

Lanjutan Tabel/*Continued Table* 5.1.14

Jenis Tanaman/Kind of Plants	2019	2020	2021	2022^x
(1)	(2)	(3)	(4)	(5)
Salak/ <i>Snakefruit</i>	56	136	1 353	1 575
Sawo/ <i>Sapodilla/Sawo</i>	2 337	2 109	3 599	3 336
Sirsak/ <i>Soursop</i>	1 304	1 142	4 392	6 600
Sukun/ <i>Breadfruit</i>	3 697	4 016	28 708	10 317
Buah Naga/ <i>Hylocereus polyrhizus</i>	13 525	12 926
Jeruk Lemon/ <i>Lemon</i>	1 107	472
Lengkeng/ <i>Dimocarpus longan</i>	262	463
Sayuran/Vegetables:				
Jengkol/ <i>Jengkol</i>	102	44	717	883
Melinjo/ <i>Gnetum/Melinjo</i>	879	497	7 526	4 621
Petai/ <i>Twisted Cluster Bean</i>	2 745	9 489	15 672	18 466

Catatan/Note: ...

Sumber/Source: BPS, Statistik Pertanian Hortikultura SPH-BST/BPS-Statistics Indonesia, *Agricultural Statistic for Horticulture SPH-BST*

Tabel 5.1.15 Jumlah Panen Buah-buahan Menurut Kecamatan dan Jenis Buah di Kabupaten Tanah Laut (pohon), 2022
Table 5.1.15 *Harvested of Fruits by Subdistrict and Kind of Fruit in Tanah Laut Regency (tree), 2022*

Kecamatan Subdistrict	Nanas Pineapple	Alpukat Avocado	Semangka Watermelon	Rambutan Rambutan	Duku Lanzon
(1)	(2)	(3)	(4)	(5)	(6)
Panyipatan	61	56	8	4 571	71
Takisung	1 020	-	13	3 100	-
Kurau	356	-	6	329	-
Bumi Makmur	-	-	-	-	-
Bati-Bati	1 000	-	-	-	-
Tambang Ulang	490	159	4	3 035	150
Pelaihari	1 520	-	14	526	-
Bajuin	300	50	-	157	91
Batu Ampar	200	-	20	100	-
Jorong	9 325	14	27	4 003	345
Kintap	373	41	14	288	3
Tanah Laut	14 645	320	106	16 109	660

Lanjutan Tabel/*Continued Table* 5.1.15

Kecamatan Subdistrict	Sawo Sapodilla	Nangka Jackfruit	Jambu Guava	Jambu Air Rose Apple	Buah Naga Dragon Fruit	Durian Durian
(1)	(7)	(8)	(9)	(10)	(11)	(12)
Panyipatan	261	386	128	177	-	-
Takisung	-	2 000	200	100	-	2 072
Kurau	134	168	26	16	-	-
Bumi Makmur	-	-	-	-	-	-
Bati-Bati	-	5 200	450	65	-	-
Tambang Ulang	596	31 394	537	50	16 100	892
Pelaihari	526	3 450	3 565	150	1 255	1 262
Bajuin	75	1 000	511	20	-	150
Batu Ampar	55	280	100	15	1 100	500
Jorong	851	4 876	307	1 055	3 785	6 165
Kintap	848	5 175	1 306	98	-	3 418
Tanah Laut	3 346	53 929	7 130	1 746	22 240	14 459

Sumber/*Source*: Dinas Tanaman Pangan, Hortikultura dan Perkebunan Kabupaten Tanah Laut/*Department of Food Crops, Horticulture and Plantation of Tanah Laut Regency*

**5.2 PERKEBUNAN
ESTATE CROPS**

Tabel 5.2.1 Luas Areal Tanaman Perkebunan Menurut Kecamatan dan Jenis Tanaman (ha) di Kabupaten Tanah Laut, 2021 dan 2022
Planted Area of Estate Crops by Subdistrict and Type of Crops (ha) in Tanah Laut Regency, 2021 and 2022

Kecamatan Subdistrict	Kelapa Sawit/Oil Palm		Kelapa/Coconut	
	2021	2022	2021	2022
(1)	(2)	(3)	(4)	(5)
Panyipatan	395	434	45	43
Takisung	646	658	203	198
Kurau	56	57	155	150
Bumi Makmur	-	-	9,5	9
Bati-Bati	1 364	1 370	13	13
Tambang Ulang	1 288	1 292	38	38
Pelaihari	2 835	2 835	236	234
Bajuin	1 232	1 240	82	74
Batu Ampar	1 279	1 296	40	40
Jorong	2 063	2 133	6	6
Kintap	1 295	1 307	39	35
Tanah Laut	12 453	12 622	866,5	840

Lanjutan Tabel/Continued Table 5.2.1

Kecamatan Subdistrict	Karet/Rubber		Kopi/Coffee	
	2021	2022	2021	2022
(1)	(6)	(7)	(8)	(9)
Panyipatan	1 031	1 033	4	4
Takisung	981	987	2	2
Kurau	245	245	-	-
Bumi Makmur	-	-	-	-
Bati-Bati	1 441	1 443	6	21
Tambang Ulang	1 435	1 435	8	8
Pelaihari	1 135	1 135	70	70
Bajuin	516	518	33	33
Batu Ampar	4 074	4 072	6	6
Jorong	2 765	2 768	3	3
Kintap	1 265	1 258	-	-
Tanah Laut	14 888	14 894	132	147

Lanjutan Tabel/*Continued Table 5.2.1*

Kecamatan Subdistrict	Kakao/Cocoa		Tebu/Sugar cane	
	2021	2022	2021	2022
(1)	(10)	(11)	(12)	(13)
Panyipatan	-	-	-	-
Takisung	-	-	-	-
Kurau	-	-	-	-
Bumi Makmur	-	-	-	-
Bati-Bati	-	-	-	-
Tambang Ulang	-	-	-	-
Pelaihari	-	-	-	-
Bajuin	-	-	-	-
Batu Ampar	-	-	-	-
Jorong	-	-	-	-
Kintap	-	-	-	-
Tanah Laut	-	-	-	-

Lanjutan Tabel/*Continued Table 5.2.1*

Kecamatan Subdistrict	Teh/Tea		Tembakau/Tobacco	
	2021	2022	2021	2022
(1)	(14)	(15)	(16)	(17)
Panyipatan	-	-	-	-
Takisung	-	-	-	-
Kurau	-	-	-	-
Bumi Makmur	-	-	-	-
Bati-Bati	-	-	-	-
Tambang Ulang	-	-	-	-
Pelaihari	-	-	-	-
Bajuin	-	-	-	-
Batu Ampar	-	-	-	-
Jorong	-	-	-	-
Kintap	-	-	-	-
Tanah Laut	-	-	-	-

Sumber/Source: Dinas Tanaman Pangan, Hortikultura dan Perkebunan Kabupaten Tanah Laut/*Department of Food Crops, Horticulture and Plantation of Tanah Laut Regency*

Tabel
Table 5.2.2

Produksi Perkebunan Menurut Kecamatan dan Jenis Tanaman (ton) di Kabupaten Tanah Laut, 2021 dan 2022
Production of Estates by Subdistrict and Type of Crops (ton) in Tanah Laut Regency, 2021 and 2022

Kecamatan Subdistrict	Kelapa Sawit/Oil Palm		Kelapa/Coconut	
	2021	2022	2021	2022
(1)	(2)	(3)	(4)	(5)
Panyipatan	819	1 726,40	45,5	86,85
Takisung	1 297,5	27 710,11	197	388,85
Kurau	124,8	262,30	151,5	303,00
Bumi Makmur	-	-	9,6	18,69
Bati-Bati	2 636,4	5 288,40	13,13	26,10
Tambang Ulang	2 995,2	6 065,10	38,4	76,40
Pelaihari	6 903,9	13 956,30	206	413,00
Bajuin	1 830,4	3 975,40	84	147,60
Batu Ampar	2623	5 418,00	40	80,80
Jorong	4 430,7	9 028,50	2,4	4,40
Kintap	1 628	3 489,00	27	57,00
Tanah Laut	25 288,9	76 919,51	814,53	1 602,69

Lanjutan Tabel/*Continued Table* 5.2.2

Kecamatan Subdistrict	Karet/Rubber		Kopi/Coffee	
	2021	2022	2021	2022
(1)	(6)	(7)	(8)	(9)
Panyipatan	415,8	838,30	3,2	6,4
Takisung	646	1 299,48	-	-
Kurau	140,4	284,05	-	-
Bumi Makmur	-	-	-	-
Bati-Bati	667,76	1 333,11	4,89	10,3
Tambang Ulang	570,8	1 202,10	3,5	7,2
Pelaihari	469	933,54	30,6	59,65
Bajuin	218,4	445,20	12,96	25,94
Batu Ampar	1395	2 899,00	3	6,12
Jorong	1 819,7	3 645,10	1,2	4,6
Kintap	398	927,00	-	-
Tanah Laut	6 740,86	13 806,88	59,35	120,21

Lanjutan Tabel/*Continued Table* 5.2.2

Kecamatan <i>Subdistrict</i>	Kakao/ <i>Cocoa</i>		Tebu/ <i>Sugar cane</i>	
	2021	2022	2021	2022
(1)	(10)	(11)	(12)	(13)
Panyipatan	-	-	-	-
Takisung	-	-	-	-
Kurau	-	-	-	-
Bumi Makmur	-	-	-	-
Bati-Bati	-	-	-	-
Tambang Ulang	-	-	-	-
Pelaihari	-	-	-	-
Bajuin	-	-	-	-
Batu Ampar	-	-	-	-
Jorong	-	-	-	-
Kintap	-	-	-	-
Tanah Laut	-	-	-	-

Lanjutan Tabel/*Continued Table* 5.2.2

Kecamatan <i>Subdistrict</i>	Teh/ <i>Tea</i>		Tembakau/ <i>Tobacco</i>	
	2021	2022	2021	2022
(1)	(14)	(15)	(16)	(17)
Panyipatan	-	-	-	-
Takisung	-	-	-	-
Kurau	-	-	-	-
Bumi Makmur	-	-	-	-
Bati-Bati	-	-	-	-
Tambang Ulang	-	-	-	-
Pelaihari	-	-	-	-
Bajuin	-	-	-	-
Batu Ampar	-	-	-	-
Jorong	-	-	-	-
Kintap	-	-	-	-
Tanah Laut	-	-	-	-

Sumber/*Source*: Dinas Tanaman Pangan, Hortikultura dan Perkebunan Kabupaten Tanah Laut/*Department of Food Crops, Horticulture and Plantation of Tanah Laut Regency*

Tabel
Table 5.2.3

Luas Areal Tanaman Perkebunan Rakyat Menurut Jenis Tanaman di Kabupaten Tanah Laut, 2018–2022
Planted Area of Estate Crops by Type of Crops in Tanah Laut Regency (ha), 2018–2022

Jenis Tanaman Kind of Plants	2018	2019	2020	2021	2022 ^x
(1)	(2)	(3)	(4)	(5)	(6)
Tanaman Tahunan					
Perennial Crops					
Karet/Rubber	14 896	15 116,00	14 824,00	14 888,00	14 894,00
Kelapa/Coconut	1 034	1 007,00	898,00	858,50	840,00
Kelapa sawit/Oil palm	11 902	11 916,00	12 055,00	12 453,00	12 622,00
Kopi/Coffee	142	140,00	137,00	132,00	147,00
Kakao/Cocoa	-	-	-	-	-
Teh/Tea	-	-	-	-	-
Jambu mete/Cashew nut	3	1,00	-	-	-
Pala/Nutmeg	-	-	-	-	-
Lada/Pepper	12	12,00	10,00	8,00	7,00
Tanaman Semusim					
Seasonal Crops					
Tebu/Sugar cane	-	-	-	-	-
Tembakau/Tobacco	-	-	-	-	-
Nilam/Patchouli	-	-	-	-	-

Sumber/Source: Dinas Tanaman Pangan, Hortikultura dan Perkebunan Kabupaten Tanah Laut/Department of Food Crops, Horticulture and Plantation of Tanah Laut Regency

Tabel
Table 5.2.4**Produksi Perkebunan Rakyat Menurut Jenis Tanaman di Kabupaten Tanah Laut (ton), 2018–2022**
Production of Estates by Type of Crops in Tanah Laut Regency (ton), 2018–2022

Jenis Tanaman <i>Kind of Plants</i>	2018	2019	2020	2021	2022 ^x
(1)	(2)	(3)	(4)	(5)	(6)
Tanaman Tahunan Perennial Crops					
Karet/ <i>Rubber</i>	7 250,82	13 086,35	12 712,83	13 152,10	13 806,88
Kelapa/ <i>Coconut</i>	889,19	1 570,06	1 523,30	1 611,20	1 602,69
Minyak Kelapa sawit/ <i>Crude palm oil</i>
Inti sawit/ <i>Palm kernel</i>
Kopi/ <i>Coffee</i>	96,45	115,70	98,71	121,10	120,21
Kakao/ <i>Cocoa</i>	-	-	-	-	-
Teh/ <i>Tea</i>	-	-	-	-	-
Jambu mete/ <i>Cashew nut</i>	2,01	1,20	-	-	-
Pala/ <i>Nutmeg</i>	-	-	-	-	-
Lada/ <i>Pepper</i>	5,51	6,70	9,71	11,10	10,28
Cengkeh/ <i>Clove</i>	35,65	39,50	38,37	41,90	39,56
Tanaman Semusim Seasonal Crops					
Gula Tebu/ <i>Sugar cane</i>	-	-	-	-	-
Tembakau/ <i>Tobacco</i>	-	-	-	-	-
Nilam/ <i>Patchouli</i>	-	-	-	-	-

Sumber/*Source*: Dinas Tanaman Pangan, Hortikultura dan Perkebunan Kabupaten Tanah Laut/*Department of Food Crops, Horticulture and Plantation of Tanah Laut Regency*

Tabel
Table 5.2.5

Luas Tanaman Perkebunan Rakyat, Produksi dan Rata-Rata Produksi Tanaman Karet Menurut Kecamatan di Kabupaten Tanah Laut, 2022
Planted Area of Smallholders, Production and Average Yield of Rubber by Sub district in Tanah Laut Regency, 2022

Kecamatan Subdistrict	Luas Tanaman Planted Area / (Ha)			Produksi Production (Ton)	Rata-rata Produksi Average Yield (Kg/Ha)
	Belum Menghasil- kan/Not Productive Yet	Mengha- Silkan Productive	Tua/Rusak Damaged		
(1)	(2)	(3)	(4)	(5)	(6)
Panyipatan	383,00	650,00	-	838,30	655,00
Takisung	71,00	914,00	2,00	1 299,48	720,00
Kurau	23,00	221,00	1,00	284,05	650,00
Bumi Makmur	-	-	-	-	-
Bati-Bati	443,00	993,00	7,00	1 333,11	675,00
Tambang Ulang	425,00	1 010,00	-	1 202,10	627,50
Pelaihari	123,00	902,00	110,00	933,54	517,50
Bajuin	140,00	378,00	-	445,20	625,00
Batu Ampar	377,00	3 497,00	198,00	2 899,00	415,00
Jorong	40,00	2 724,00	4,00	3 645,10	670,00
Kintap	295,00	912,00	51,00	927,00	520,00
Tanah Laut	2 320,00	12 201,00	373,00	13 806,88	607,50

Sumber/Source: Dinas Tanaman Pangan, Hortikultura dan Perkebunan Kabupaten Tanah Laut/Department of Food Crops, Horticulture and Plantation of Tanah Laut Regency

Tabel
Table 5.2.6**Luas Tanaman Perkebunan Rakyat, Produksi dan Rata-Rata Produksi Tanaman Kelapa Menurut Kecamatan di Kabupaten Tanah Laut, 2022**
Planted Area of Smallholders, Production and Average Yield of Coconut by Sub district in Tanah Laut Regency, 2022

Kecamatan Subdistrict	Luas Tanaman Planted Area / (Ha)			Produksi Production (Ton)	Rata-rata Produksi Average Yield (Kg/Ha)
	Belum Menghasil- kan/Not Productive Yet	Mengha- Silkan Productive	Tua/Rusak Damaged		
(1)	(2)	(3)	(4)	(5)	(6)
Panyipatan	-	41,00	2,00	86,85	1 010,00
Takisung	3,00	190,00	5,00	388,85	1 010,00
Kurau	-	150,00	-	303,00	1 010,00
Bumi Makmur	-	9,00	-	18,69	1 010,00
Bati-Bati	-	13,00	-	26,10	1 010,00
Tambang Ulang	-	38,00	-	76,40	1 010,00
Pelaihari	15,00	217,00	2,00	413,00	1 000,00
Bajuin	2,00	72,00	-	147,60	1 050,00
Batu Ampar	-	40,00	-	80,80	1 010,00
Jorong	-	4,00	2,00	4,40	1 200,00
Kintap	-	30,00	5,00	57,00	992,50
Tanah Laut	20,00	804,00	16,00	1 602,69	1 028,41

Sumber/Source: Dinas Tanaman Pangan, Hortikultura dan Perkebunan Kabupaten Tanah Laut/Department of Food Crops, Horticulture and Plantation of Tanah Laut Regency

Tabel
Table 5.2.7

Luas Tanaman Perkebunan Rakyat, Produksi dan Rata-Rata Produksi Tanaman Kelapa Sawit Menurut Kecamatan di Kabupaten Tanah Laut, 2022
Planted Area of Smallholders, Production and Average Yield of Palm Oil by Sub district in Tanah Laut Regency, 2022

Kecamatan Subdistrict	Luas Tanaman Planted Area / (Ha)			Produksi Production (Ton)	Rata-rata Produksi Average Yield (Kg/Ha)
	Belum Menghasil- kan/Not Productive Yet	Menga- Silkan Productive	Tua/Rusak Damaged		
(1)	(2)	(3)	(4)	(5)	(6)
Panyipatan	90,00	344,00	-	1 726,40	2 600,00
Takisung	85,00	573,00	-	27 710,11	2 570,00
Kurau	2,00	55,00	-	262,30	2 450,00
Bumi Makmur	-	-	-	-	-
Bati-Bati	300,00	1 020,00	50,00	5 288,40	2 600,00
Tambang Ulang	39,00	1 253,00	-	6 065,10	2 425,00
Pelaihari	240,00	2 557,00	38,00	13 956,30	2 700,00
Bajuin	415,00	825,00	-	3 975,40	2 600,00
Batu Ampar	207,00	1 089,00	-	5 418,00	2 530,00
Jorong	300,00	1 833,00	-	9 028,50	2 489,00
Kintap	498,00	809,00	-	3 489,00	2 200,00
Tanah Laut	2 176,00	10 358,00	88,00	76 919,51	2 516,40

Sumber/Source: Dinas Tanaman Pangan, Hortikultura dan Perkebunan Kabupaten Tanah Laut/Department of Food Crops, Horticulture and Plantation of Tanah Laut Regency

Tabel
Table 5.2.8**Luas Tanaman Perkebunan Rakyat, Produksi dan Rata-Rata Produksi Tanaman Cengkeh Menurut Kecamatan di Kabupaten Tanah Laut, 2022**
Planted Area of Smallholders, Production and Average Yield of Clove by Sub district in Tanah Laut Regency, 2022

Kecamatan Subdistrict	Luas Tanaman Planted Area / (Ha)			Produksi Production (Ton)	Rata-rata Produksi Average Yield (Kg/Ha)
	Belum Menghasil- kan/Not Productive Yet	Mengha- Silkan Productive	Tua/Rusak Damaged		
(1)	(2)	(3)	(4)	(5)	(6)
Panyipatan	-	-	-	-	-
Takisung	-	24,5	-	13,89	270
Kurau	-	-	-	-	-
Bumi Makmur	-	-	-	-	-
Bati-Bati	-	-	-	-	-
Tambang Ulang	-	-	-	-	-
Pelaihari	-	33	9	17,38	248
Bajuin	-	4	-	2,18	270
Batu Ampar	-	-	-	-	-
Jorong	-	-	-	-	-
Kintap	-	2	-	1	250
Tanah Laut	-	63,5	9	34,45	259,5

Sumber/Source: Dinas Tanaman Pangan, Hortikultura dan Perkebunan Kabupaten Tanah Laut/Department of Food Crops, Horticulture and Plantation of Tanah Laut Regency

Tabel
Table 5.2.9

Luas Tanaman Perkebunan Rakyat, Produksi dan Rata-Rata Produksi Tanaman Kopi Menurut Kecamatan di Kabupaten Tanah Laut, 2022
Planted Area of Smallholders, Production and Average Yield of Coffee by Sub district in Tanah Laut Regency, 2022

Kecamatan Subdistrict	Luas Tanaman Planted Area / (Ha)			Produksi Production (Ton)	Rata-rata Produksi Average Yield (Kg/Ha)
	Belum Menghasil- kan/Not Productive Yet	Mengha- Silkan Productive	Tua/Rusak Damaged		
(1)	(2)	(3)	(4)	(5)	(6)
Panyipatan	-	4	-	6,4	800
Takisung	-	2	-	-	-
Kurau	-	-	-	-	-
Bumi Makmur	-	-	-	-	-
Bati-Bati	15	6	-	10,3	815
Tambang Ulang	-	8	-	7,2	435
Pelaihari	-	62	8	59,65	470
Bajuin	9	24	-	25,94	540
Batu Ampar	-	6	-	6,12	500
Jorong	-	3	-	4,6	500
Kintap	-	-	-	-	-
Tanah Laut	24	115	8	120,21	580

Sumber/Source: Dinas Tanaman Pangan, Hortikultura dan Perkebunan Kabupaten Tanah Laut/Department of Food Crops, Horticulture and Plantation of Tanah Laut Regency

Tabel
Table 5.2.10

Luas Tanaman Perkebunan Rakyat, Produksi dan Rata-Rata Produksi Tanaman Lada Menurut Kecamatan di Kabupaten Tanah Laut, 2022
Planted Area of Smallholders, Production and Average Yield of Pepper by Sub district in Tanah Laut Regency, 2022

Kecamatan Subdistrict	Luas Tanaman Planted Area / (Ha)			Produksi Production (Ton)	Rata-rata Produksi Average Yield (Kg/Ha)
	Belum Menghasil- kan/Not Productive Yet	Mengha- Silkan Productive	Tua/Rusak Damaged		
(1)	(2)	(3)	(4)	(5)	(6)
Panyipatan	-	-	-	-	-
Takisung	-	-	-	-	-
Kurau	-	-	-	-	-
Bumi Makmur	-	-	-	-	-
Bati-Bati	-	-	-	-	-
Tambang Ulang	-	-	-	-	-
Pelaihari	-	5	-	7,48	470
Bajuin	-	2	-	2,8	698
Batu Ampar	-	-	-	-	-
Jorong	-	-	-	-	-
Kintap	-	-	-	-	-
Tanah Laut	-	7	-	10,28	584

Sumber/Source: Dinas Tanaman Pangan, Hortikultura dan Perkebunan Kabupaten Tanah Laut/Department of Food Crops, Horticulture and Plantation of Tanah Laut Regency

Tabel
Table 5.2.11

Luas Tanaman Perkebunan Rakyat, Produksi dan Rata-Rata Produksi Tanaman Jambu Mete Menurut Kecamatan di Kabupaten Tanah Laut, 2022
Planted Area of Smallholders, Production and Average Yield of Chasew Nut by Sub district in Tanah Laut Regency, 2022

Kecamatan Subdistrict	Luas Tanaman Planted Area / (Ha)			Produksi Production (Ton)	Rata-rata Produksi Average Yield (Kg/Ha)
	Belum Menghasil- kan/Not Productive Yet	Mengha- Silkan Productive	Tua/Rusak Damaged		
(1)	(2)	(3)	(4)	(5)	(6)
Panyipatan	-	-	-	-	-
Takisung	-	-	-	-	-
Kurau	-	-	-	-	-
Bumi Makmur	-	-	-	-	-
Bati-Bati	-	-	-	-	-
Tambang Ulang	-	-	-	-	-
Pelaihari	-	-	-	-	-
Bajuin	-	-	-	-	-
Batu Ampar	-	-	-	-	-
Jorong	-	-	-	-	-
Kintap	-	-	-	-	-
Tanah Laut	-	-	-	-	-

Sumber/Source: Dinas Tanaman Pangan, Hortikultura dan Perkebunan Kabupaten Tanah Laut/Department of Food Crops, Horticulture and Plantation of Tanah Laut Regency

Tabel
Table 5.2.12

Luas Tanaman Perkebunan Rakyat, Produksi dan Rata-Rata Produksi Tanaman Kapuk Menurut Kecamatan di Kabupaten Tanah Laut, 2022
Planted Area of Smallholders, Production and Average Yield of Kapok by Sub district in Tanah Laut Regency, 2022

Kecamatan Subdistrict	Luas Tanaman Planted Area / (Ha)			Produksi Production (Ton)	Rata-rata Produksi Average Yield (Kg/Ha)
	Belum Menghasil- kan/Not Productive Yet	Mengha- Silkan Productive	Tua/Rusak Damaged		
(1)	(2)	(3)	(4)	(5)	(6)
Panyipatan	-	-	-	-	-
Takisung	-	-	-	-	-
Kurau	-	-	-	-	-
Bumi Makmur	-	-	-	-	-
Bati-Bati	-	-	-	-	-
Tambang Ulang	-	-	-	-	-
Pelaihari	-	-	-	-	-
Bajuin	-	-	-	-	-
Batu Ampar	-	-	-	-	-
Jorong	-	-	-	-	-
Kintap	-	-	-	-	-
Tanah Laut	-	-	-	-	-

Sumber/Source: Dinas Tanaman Pangan, Hortikultura dan Perkebunan Kabupaten Tanah Laut/Department of Food Crops, Horticulture and Plantation of Tanah Laut Regency

Tabel
Table 5.2.13

Luas Tanaman Perkebunan Rakyat, Produksi dan Rata-Rata Produksi Tanaman Kemiri Menurut Kecamatan di Kabupaten Tanah Laut, 2022
Planted Area of Smallholders, Production and Average Yield of Candlenut by Sub district in Tanah Laut Regency, 2022

Kecamatan Subdistrict	Luas Tanaman Planted Area / (Ha)			Produksi Production (Ton)	Rata-rata Produksi Average Yield (Kg/Ha)
	Belum Menghasil- kan/Not Productive Yet	Mengha- Silkan Productive	Tua/Rusak Damaged		
(1)	(2)	(3)	(4)	(5)	(6)
Panyipatan	-	-	-	-	-
Takisung	-	1	-	0,43	230
Kurau	-	-	-	-	-
Bumi Makmur	-	-	-	-	-
Bati-Bati	-	-	-	-	-
Tambang Ulang	-	4	-	3,2	400
Pelaihari	-	5	7	3,4	400
Bajuin	-	-	-	-	-
Batu Ampar	-	-	-	-	-
Jorong	-	-	-	-	-
Kintap	-	-	-	-	-
Tanah Laut	-	10	7	7,03	343,33

Sumber/Source: Dinas Tanaman Pangan, Hortikultura dan Perkebunan Kabupaten Tanah Laut/Department of Food Crops, Horticulture and Plantation of Tanah Laut Regency

Tabel
Table 5.2.14

Luas Tanaman Perkebunan Rakyat, Produksi dan Rata-Rata Produksi Tanaman Pinang Menurut Kecamatan di Kabupaten Tanah Laut, 2022
Planted Area of Smallholders, Production and Average Yield of Areca Nut by Sub district in Tanah Laut Regency, 2022

Kecamatan Subdistrict	Luas Tanaman Planted Area / (Ha)			Produksi Production (Ton)	Rata-rata Produksi Average Yield (Kg/Ha)
	Belum Menghasil- kan/Not Productive Yet	Mengha- Silkan Productive	Tua/Rusak Damaged		
(1)	(2)	(3)	(4)	(5)	(6)
Panyipatan	-	-	-	-	-
Takisung	-	-	-	-	-
Kurau	-	-	-	-	-
Bumi Makmur	-	-	-	-	-
Bati-Bati	-	-	-	-	-
Tambang Ulang	-	-	-	-	-
Pelaihari	-	-	-	-	-
Bajuin	-	-	-	-	-
Batu Ampar	-	-	-	-	-
Jorong	-	-	-	-	-
Kintap	-	-	-	-	-
Tanah Laut	-	-	-	-	-

Sumber/Source: Dinas Tanaman Pangan, Hortikultura dan Perkebunan Kabupaten Tanah Laut/Department of Food Crops, Horticulture and Plantation of Tanah Laut Regency

**5.3 TANAMAN PANGAN
FOOD CORPS**

Tabel 5.3.1 Luas Lahan Sawah Menurut Kecamatan dan Jenis Pengairan di Kabupaten Tanah Laut (hektar), 2022
Table 5.3.1 Area of Wetland by Subdistrict and Type of Irrigation in Tanah Laut Regency (hectare), 2022

Kecamatan Subdistrict	Irigasi Irrigation	Tadah Hujan Rainfed	Rawa Pasang Surut Tidal Swamp	Rawa Lebak Swamp Swelled	Jumlah Total
(1)	(2)	(3)	(4)	(5)	(6)
Panyipatan	1 217	6 463	227	980	8 887
Takisung	1 625	3 754	1 314	578	7 271
Kurau	-	-	8 337	-	8 337
Bumi Makmur	-	-	4 757	-	4 757
Bati-Bati	-	939	-	10 561	11 500
Tambang Ulang	-	2 309	621	3 600	6 530
Pelaihari	1 936	4 005	221	6 825	12 987
Bajuin	1 249	4 043	-	1 090	6 382
Batu Ampar	122	632	-	-	754
Jorong	141	907	270	1 331	2 649
Kintap	175	855	90	-	1 120
Tanah Laut	6 465	23 907	15 837	24 965	71 174

Sumber/Source: Dinas Tanaman Pangan, Hortikultura dan Perkebunan Kabupaten Tanah Laut/Department of Food Crops, Horticulture and Plantation of Tanah Laut Regency

Tabel
Table 5.3.2

Luas Lahan Tegall/Kebun, Ladang/Huma, dan Lahan yang Sementara Tidak Diusahakan Menurut Kecamatan di Kabupaten Tanah Laut (hektar), 2022
Area of Dry Field/Garden, Shifting Cultivation, Land and Temporarily Unused Land by Subdistrict in Tanah Laut Regency (hectare), 2022

Kecamatan Subdistrict	Tegall/Kebun Dry Field/Garden	Ladang/Huma Shifting Cultivation	Sementara Tidak Diusahakan Temporarily Unused
(1)	(2)	(3)	(4)
Panyipatan	6 597	4 650	197,49
Takisung	7 585	-	2 335
Kurau	608	-	380
Bumi Makmur	-	-	-
Bati-Bati	1 500	1 120	1 542
Tambang Ulang	1 904	1 295	1 445
Pelaihari	4 327	813	105
Bajuin	1 289	1 297	227
Batu Ampar	5 600	733	296,64
Jorong	5 979	892	1 162
Kintap	1 130	1 830	700
Tanah Laut	36 519,00	12 630,00	8 390,13

Sumber/Source: Dinas Tanaman Pangan, Hortikultura dan Perkebunan Kabupaten Tanah Laut/Department of Food Crops, Horticulture and Plantation of Tanah Laut Regency

Tabel 5.3.3 **Luas Panen Padi Menurut Periode Panen di Kabupaten Tanah Laut (hektar), 2021-2022**
Harvested Area Paddy by period in Tanah Laut Regency (hectare), 2021-2022

Periode Panen <i>Period</i>	2021	2022
(1)	(2)	(3)
Januari-September <i>January-September</i>	20 613,61	18 803,54
Oktober-Desember <i>October-December</i>	401,68	2 788

Catatan/Note: *) Luas panen Oktober-Desember 2022 adalah angka potensi
 Sumber/Source: Survei KSA Padi, BPS

Tabel
Table 5.3.4

Luas Panen Jagung, Kedelai, Kacang Tanah, Kacang Hijau, Ubi Kayu, Ubi Jalar Menurut Kecamatan di Kabupaten Tanah Laut (hektar), 2022
Harvested Area of Maize, Soybean, Peanut, Mungbean, Cassava, and Sweet Potato by Subdistrict in Tanah Laut (hectare), 2022

Kecamatan Subdistrict	Jagung Corn	Kedelai Soybean	Kacang Tanah Peanut	Kacang Hijau Mung Bean	Ubi Kayu Cassava	Ubi Jalar Sweet Potatoes
(1)	(2)	(3)	(4)	(5)	(6)	(7)
Panyipatan	7 586	170	-	-	-	-
Takisung	1 100	88	149	33	106	25
Kurau	51	-	-	-	-	-
Bumi Makmur	-	-	-	-	-	-
Bati-Bati	378	12	-	-	33	18
Tambang Ulang	570	6	11	-	15	18
Pelaihari	3 217	575	2	-	10	-
Bajuin	908	145	-	-	5	-
Batu Ampar	3 984	125	5	-	10	5
Jorong	1 610	197	9	-	12	7
Kintap	610	25	4	3	19	12
Tanah Laut	20 014	1 343	180	36	210	85

Sumber/Source: Dinas Tanaman Pangan, Hortikultura dan Perkebunan Kabupaten Tanah Laut/Department of Food Crops, Horticulture and Plantation of Tanah Laut Regency

Tabel
Table 5.3.5

**Luas Tanam, Rusak, Panen, dan Produksi Tanaman
Palawija di Kabupaten Tanah Laut, 2022**
*Planted Area, Harvested, Production and Average Yield of
Second Crops in Tanah Laut, 2022*

Jenis Tanaman Type of Plant	Luas Lahan Area			Produksi Production (ton)
	Tanam Planted (Ha)	Rusak Damaged (Ha)	Panen Harvested (Ha)	
(1)	(2)	(3)	(4)	(5)
Jagung/Corn	20 740	-	20 014	124 268
Kedelai/Soybean	2 326	-	1 343	1 670
Kacang Tanah/ Peanut	286	-	180	252
Kacang Hijau/ Mung Bean	60	-	36	100,3
Ubi Kayu/Cassava	263	-	210	4 476
Ubi Jalar/ Sweet Potatoes	100	-	85	824

Sumber/Source: Dinas Tanaman Pangan, Hortikultura dan Perkebunan Kabupaten Tanah Laut/Department of Food Crops, Horticulture and Plantation of Tanah Laut Regency

Tabel
Table 5.3.6**Produksi Padi Menurut Periode Panen di Kabupaten Tanah Laut (Ton-GKG), 2021-2022**
Production of Paddy by period in Tanah Laut Regency (Ton-GKG), 2021-2022

Periode Panen Period	2021	2022
(1)	(2)	(3)
Januari-September <i>January-September</i>	78 094,23	74 863,81
Oktober-Desember <i>October-December</i>	1 568,13	11 847,80

Catatan/Note: *) Produksi padi September 2022 adalah angka sementara karena masih menggunakan produktivitas Subround III periode 2018-2021
 **) Produksi padi Oktober-Desember 2022 adalah angka sementara karena masih menggunakan angka potensi luas panen dan produktivitas Subround III periode 2018-2021

Sumber/Source: Survei KSA Padi, BPS

Tabel
Table 5.3.7

Produksi Beras Menurut Periode Panen di Kabupaten Tanah Laut (Ton-Beras), 2021-2022
Production of Rice by Period in Tanah Laut Regency (Ton-Beras), 2021-2022

Periode Panen Period	2021	2022
(1)	(2)	(3)
Januari-September January-September	46 206,62	44 295,26
Oktober-Desember October-December	927,83	7 010,08

Catatan/Note: *) Produksi beras September 2022 adalah angka sementara karena masih menggunakan produktivitas Subround III periode 2018-2021
 **) Produksi beras Oktober-Desember 2022 adalah angka sementara karena masih menggunakan angka potensi luas panen dan produktivitas Subround III periode 2018-2021
 Sumber/Source: Survei KSA Padi, BPS

Tabel
Table 5.3.8**Luas Tanam, Rusak, Panen, dan Produksi Jagung Menurut Kecamatan di Kabupaten Tanah Laut, 2022**
Planted Area, Harvested, Production and Average Yield of Corn by Sub district in Tanah Laut, 2022

Kecamatan Subdistrict	Luas Lahan Area			Produksi Production (ton)
	Tanam Planted (Ha)	Rusak Damaged (Ha)	Panen Harvested (Ha)	
(1)	(2)	(3)	(4)	(5)
Panyipatan	7 571	-	7 586	45 516
Takisung	1 117	-	1 100	6050
Kurau	52	-	51	331,5
Bumi Makmur	-	-	-	0
Bati-Bati	359	-	378	2 117
Tambang Ulang	1 147	-	570	3420
Pelaihari	3 273	-	3 217	20 911
Bajuin	1 064	-	908	5 901
Batu Ampar	3 793	-	3 984	25 896
Jorong	1 629	-	1 610	10 465
Kintap	735	-	610	3660
Jumlah/Total	20 740	0	20 014	124 268

Sumber/Source: Dinas Tanaman Pangan, Hortikultura dan Perkebunan Kabupaten Tanah Laut/Department of Food Crops, Horticulture and Plantation of Tanah Laut Regency

Tabel
Table 5.3.9

Luas Tanam, Rusak, Panen, dan Produksi Kedelai Menurut Kecamatan di Kabupaten Tanah Laut, 2022
Planted Area, Harvested, Production and Average Yield of Soybean by Sub district in Tanah Laut, 2022

Kecamatan Subdistrict	Luas Lahan Area			Produksi Production (ton)
	Tanam Planted (Ha)	Rusak Damaged (Ha)	Panen Harvested (Ha)	
(1)	(2)	(3)	(4)	(5)
Panyipatan	315	-	170	204
Takisung	226	-	88	114
Kurau	7	-	-	0
Bumi Makmur	-	-	-	0
Bati-Bati	151	-	12	13
Tambang Ulang	132	-	6	7
Pelaihari	911	-	575	690
Bajuin	79	-	145	203
Batu Ampar	142	-	125	175
Jorong	235	-	197	236
Kintap	128	-	25	28
Jumlah/Total	2 326	-	1 343	1 670

Sumber/Source: Dinas Tanaman Pangan, Hortikultura dan Perkebunan Kabupaten Tanah Laut/Department of Food Crops, Horticulture and Plantation of Tanah Laut Regency

Tabel
Table 5.3.10**Luas Tanam, Rusak, Panen, dan Produksi Kacang Tanah Menurut Kecamatan di Kabupaten Tanah Laut, 2022**
Planted Area, Harvested, Production and Average Yield of Peanut by Sub district in Tanah Laut, 2022

Kecamatan Subdistrict	Luas Lahan Area			Produksi Production (ton)
	Tanam Planted (Ha)	Rusak Damaged (Ha)	Panen Harvested (Ha)	
(1)	(2)	(3)	(4)	(5)
Panyipatan	4	-	-	0
Takisung	209	-	149	209
Kurau	1	-	-	0
Bumi Makmur	-	-	-	0
Bati-Bati	-	-	-	0
Tambang Ulang	6	-	11	15
Pelaihari	5	-	2	3
Bajuin	40	-	-	0
Batu Ampar	7	-	5	7
Jorong	8	-	9	13
Kintap	6	-	4	6
Jumlah/Total	286	-	180	253

Sumber/Source: Dinas Tanaman Pangan, Hortikultura dan Perkebunan Kabupaten Tanah Laut/Department of Food Crops, Horticulture and Plantation of Tanah Laut Regency

Tabel
Table 5.3.11

Luas Tanam, Rusak, Panen, dan Produksi Kacang Hijau Menurut Kecamatan di Kabupaten Tanah Laut, 2022
Planted Area, Harvested, Production and Average Yield of Mung Bean by Sub district in Tanah Laut, 2022

Kecamatan Subdistrict	Luas Lahan Area			Produksi Production (ton)
	Tanam Planted (Ha)	Rusak Damaged (Ha)	Panen Harvested (Ha)	
(1)	(2)	(3)	(4)	(5)
Panyipatan	-	-	-	-
Takisung	54	-	33	95
Kurau	-	-	-	-
Bumi Makmur	-	-	-	-
Bati-Bati	-	-	-	-
Tambang Ulang	-	-	-	-
Pelaihari	-	-	-	-
Bajuin	1	-	-	-
Batu Ampar	-	-	-	-
Jorong	-	-	-	-
Kintap	5	-	3	5
Jumlah/Total	60	-	36	100

Sumber/Source: Dinas Tanaman Pangan, Hortikultura dan Perkebunan Kabupaten Tanah Laut/Department of Food Crops, Horticulture and Plantation of Tanah Laut Regency

Tabel
Table 5.3.12**Luas Tanam, Rusak, Panen, dan Produksi Ubi Kayu
Menurut Kecamatan di Kabupaten Tanah Laut, 2022**
*Planted Area, Harvested, Production and Average Yield of
Cassava by Sub district in Tanah Laut, 2022*

Kecamatan Subdistrict	Luas Lahan Area			Produksi Production (ton)
	Tanam Planted (Ha)	Rusak Damaged (Ha)	Panen Harvested (Ha)	
(1)	(2)	(3)	(4)	(5)
Panyipatan	7	-	-	0
Takisung	132	-	106	2 152
Kurau	7	-	-	0
Bumi Makmur	-	-	-	0
Bati-Bati	-	-	33	792
Tambang Ulang	14	-	15	306
Pelaihari	34	-	10	240
Bajuin	24	-	5	120
Batu Ampar	13	-	10	210
Jorong	10	-	12	276
Kintap	22	-	19	380
Jumlah/Total	263	-	210	4 476

Sumber/Source: Dinas Tanaman Pangan, Hortikultura dan Perkebunan Kabupaten Tanah Laut/Department of Food Crops, Horticulture and Plantation of Tanah Laut Regency

Tabel
Table 5.3.13

Luas Tanam, Rusak, Panen, dan Produksi Ubi Jalar Menurut Kecamatan di Kabupaten Tanah Laut, 2022
Planted Area, Harvested, Production and Average Yield of Sweet Potato by Sub district in Tanah Laut, 2022

Kecamatan Subdistrict	Luas Lahan Area			Produksi Production (ton)
	Tanam Planted (Ha)	Rusak Damaged (Ha)	Panen Harvested (Ha)	
(1)	(2)	(3)	(4)	(5)
Panyipatan	-	-	-	-
Takisung	54	-	25	332
Kurau	-	-	-	-
Bumi Makmur	-	-	-	-
Bati-Bati	-	-	18	-
Tambang Ulang	4	-	18	230
Pelaihari	8	-	-	-
Bajuin	22	-	-	-
Batu Ampar	7	-	5	64
Jorong	1	-	7	50
Kintap	4	-	12	148
Jumlah/Total	100	-	85	824

Sumber/Source: Dinas Tanaman Pangan, Hortikultura dan Perkebunan Kabupaten Tanah Laut/Department of Food Crops, Horticulture and Plantation of Tanah Laut Regency

Tabel
Table 5.3.14

Produksi dan Harga Tanaman Palawija di Kabupaten Tanah Laut, 2022
Production and Prices of Paddy and Second Crops in Tanah Laut, 2022

Jenis Tanaman Type of Plant	Produksi Production (Ton)	Harga Produsen Producer Price (Rp/Kg)	Harga Konsumen Consumer Price (Rp/Kg)
(1)	(2)	(3)	(4)
Jagung/ <i>Corn</i>	124 268,00	2 755,83	7 166,67
Kedelai/ <i>Soybean</i>	1 670,00	375 00	13 417,50
Kacang Tanah/ <i>Peanut</i>	252,00	-	32 608,33
Kacang Hijau/ <i>Mung Bean</i>	100,32	-	27 258,33
Ubi Kayu/ <i>Cassava</i>	4 476,00	1 350,00	4 775,00
Ubi Jalar/ <i>Sweet Potatoes</i>	824,00	4 333,33	8 208,33

Sumber/Source: Dinas Tanaman Pangan, Hortikultura dan Perkebunan Kabupaten Tanah Laut/Department of Food Crops, Horticulture and Plantation of Tanah Laut Regency

**5.4 PETERNAKAN
LIVESTOCK**

Tabel 5.4.1 Populasi Ternak Menurut Kecamatan dan Jenis Ternak di Kabupaten Tanah Laut (ekor), 2021-2022
Livestock Population by Subdistrict and Kind of Livestock in Tanah Laut Regency (heads), 2021-2022

Kecamatan Subdistrict	Sapi Perah/Dairy Cattle		Sapi Potong/Beef Cattle	
	2021	2022	2021	2022
(1)	(2)	(3)	(4)	(5)
Panyipatan	-	-	13 868	15 148
Takisung	-	-	15 409	17 012
Kurau	-	-	765	561
Bumi Makmur	-	-	7	-
Bati-Bati	-	-	2 157	2 292
Tambang Ulang	-	-	2 465	2 688
Pelaihari	20	22	19 261	20 360
Bajuin	3	-	7 704	8 222
Batu Ampar	-	-	8 475	9 368
Jorong	-	-	3 852	3 769
Kintap	-	-	3 082	3 043
Tanah Laut	23	22	77 045	82 463

Lanjutan Tabel/Continued Table 5.4.1

Kecamatan Subdistrict	Kerbau/Buffalo		Kuda/Horse	
	2021	2022	2021	2022
(1)	(6)	(7)	(8)	(9)
Panyipatan	99	39	56	56
Takisung	49	44	-	-
Kurau	-	-	-	-
Bumi Makmur	-	-	-	-
Bati-Bati	33	320	-	-
Tambang Ulang	-	8	-	-
Pelaihari	247	124	-	-
Bajuin	82	44	-	-
Batu Ampar	197	187	-	-
Jorong	625	642	-	-
Kintap	313	161	-	-
Tanah Laut	1 645	1 569	56	56

Lanjutan Tabel/Continued Table 5.4.1

Kecamatan Subdistrict	Kambing/Goat		Domba/Sheep		Babi/Pig	
	2021	2022	2021	2022	2021	2022
(1)	(10)	(11)	(12)	(13)	(14)	(15)
Panyipatan	5 360	2 396	5	2	-	-
Takisung	5 955	3 143	6	-	-	-
Kurau	298	643	-	-	-	-
Bumi Makmur	-	590	-	-	-	-
Bati-Bati	834	342	13	-	-	-
Tambang Ulang	953	2 298	23	-	-	-
Pelaihari	7 444	871	-	25	-	-
Bajuin	2 978	398	6	-	-	-
Batu Ampar	3 275	2 566	6	4	-	85
Jorong	1 489	2 845	13	2	-	-
Kintap	1 191	4 243	-	-	-	-
Tanah Laut	29 777	20 335	72	33	-	85

Sumber/Source: Dinas Peternakan dan Kesehatan Hewan Kabupaten Tanah Laut/Animal Husbandry and Animal Health Service of Tanah Laut Regency

Tabel
Table 5.4.2

**Populasi Unggas Menurut Kecamatan dan Jenis Unggas di
Kabupaten Tanah Laut (ekor), 2022**
*Poultry Population by Subdistrict and Kind of Poultry in
Tanah Laut Regency (heads), 2022*

Kecamatan Subdistrict	Ayam Kampung Native Chicken		Ayam Petelur Layer		Ayam Pedaging Broiler	
	2021	2022	2021	2022	2021	2022
(1)	(2)	(3)	(4)	(5)	(6)	(7)
Panyipatan	1 045 655	157 219	191 747	40 463	4 579 463	7 995 215
Takisung	1 161 840	167 199	139 358	479 869	5 724 329	10 017 531
Kurau	87 138	60 218	-	-	381 623	1 182 136
Bumi Makmur	58 092	72 532	-	-	-	170 392
Bati-Bati	162 658	922 609	3 911 421	592 487	7 632 439	15 507 493
Tambang Ulang	185 894	178 335	3 821 310	1 008 999	3 434 597	6 130 111
Pelaihari	1 365 162	889 744	203 272	77 634	7 250 817	13 399 099
Bajuin	580 920	365 726	577 335	269 426	3 434 597	5 342 055
Batu Ampar	639 012	344 939	381 398	72 023	3 434 597	5 273 336
Jorong	290 460	247 133	1 110 663	568 363	1 526 488	1 986 041
Kintap	232 368	268 555	141 452	51 161	763 244	1 658 703
Tanah Laut	5 809 199	3 674 209	10 477 956	3 160 425	38 162 194	68 662 112

Lanjutan Tabel/*Continued Table* 5.4.2

Kecamatan <i>Subdistrict</i>	Itik/ Itik Manila <i>Duck</i>		Burung Puyuh <i>Quill</i>	
	2021	2022	2021	2022
(1)	(8)	(9)	(10)	(11)
Panyipatan	34 052	22 297	-	-
Takisung	9 394	4 070	59 114	39 850
Kurau	65 756	43 048	-	-
Bumi Makmur	86 892	56 953	-	-
Bati-Bati	9 100	5 875	12 315	8 593
Tambang Ulang	11 154	4 838	-	-
Pelaihari	18 787	8 627	174 876	123 151
Bajuin	587	120	-	-
Batu Ampar	15 558	10 285	-	-
Jorong	2 936	1 904	-	-
Kintap	39 336	25 852	-	-
Tanah Laut	293 552	183 869	246 305	171 594

Sumber/*Source*: Dinas Peternakan dan Kesehatan Hewan Kabupaten Tanah Laut/*Animal Husbandry and Animal Health Service of Tanah Laut Regency*

Tabel 5.4.3 Jumlah Ternak yang Dipotong Menurut Kecamatan dan Jenis Ternak di Kabupaten Tanah Laut, 2022
Livestock Slaughtered by Sub District and Kind of Livestock in Tanah Laut Regency, 2022

Kecamatan Subdistrict	Sapi Perah Dairy Cattle	Sapi Potong Beef Cattle	Kerbau Buffalo	Kuda Horse	Kambing Goat	Domba Sheep	Babi/Pig
(1)	(2)	(3)	(4)	(5)	(6)	(6)	(7)
Panyipatan	-	52	-	-	889	2	-
Takisung	-	52	-	-	1 166	-	-
Kurau	-	26	-	-	239	-	-
Bumi Makmur	-	26	-	-	219	-	-
Bati-Bati	-	131	2	-	127	-	-
Tambang Ulang	-	26	-	-	853	-	-
Pelaihari	1	2 090	18	-	323	32	-
Bajuin	-	26	-	-	147	-	-
Batu Ampar	-	26	-	-	952	5	-
Jorong	-	105	2	-	1 056	3	-
Kintap	-	52	-	-	1 574	-	-
Tanah Laut	1	2 612	22	-	7 545	42	-

Sumber/Source: Dinas Peternakan dan Kesehatan Hewan Kabupaten Tanah Laut/Animal Husbandry and Animal Health Service of Tanah Laut Regency

Tabel 5.4.4 **Produksi Telur, Daging Karkas, Jeroan, dan Kulit Ternak di Kabupaten Tanah Laut, 2022**
Production of Eggs, Meat, and Livestock Leather in Tanah Laut Regency, 2022

Komoditi Commodity	Satuan Unit	Produksi Production
(1)	(2)	(3)
Telur / Egg		
Ayam Ras / Broiler	Kg	66 564 367
Ayam Buras / Free-range Chicken	Kg	7 908 326
Itik / Duck	Kg	1 165 539
Daging Karkas / Meat		
Sapi / Beef	Kg	409 379
Sapi Perah / Dairy Beef	Kg	170
Kerbau / Buffalo	Kg	3 782
Kambing / Mutton	Kg	89 396
Domba / Lamb	Kg	429
Babi / Pig	Kg	-
Ayam Ras Petelur / Broiler	Kg	3 276 878
Ayam Ras Pedaging / Broiler	Kg	22 548 940
Ayam Buras / Free-range Chicken	Kg	1 029 579
Itik / Duck	Kg	236 323
Jeroan / Innards		
Sapi / Cow	Kg	79 958
Kerbau / Buffalo	Kg	737
Kambing / Goat	Kg	18 860
Domba / Lamb	Kg	107
Babi / Pig	Kg	-
Ayam Ras Petelur / Broiler	Kg	182 049
Ayam Ras Pedaging / Broiler	Kg	2 049 904
Ayam Buras / Free-range Chicken	Kg	228 795
Itik / Duck	Kg	24 876
Kulit / Leather		
Sapi / Cow	Kg	-
Kerbau / Buffalo	Kg	-
Kambing / Goat	Kg	-

Sumber/Source: Dinas Peternakan dan Kesehatan Hewan Kabupaten Tanah Laut/Animal Husbandry and Animal Health Service of Tanah Laut Regency

Tabel
Table 5.4.5

Dinamika Populasi Ternak Kecil di Kabupaten Tanah Laut, 2022

Population of Small Livestock by Changes of Stock in Tanah Laut Regency, 2022

Uraian	Kambing Goat	Domba Sheep	Babi Pig
(1)	(2)	(3)	(4)
Populasi Awal Tahun	29 777	72	-
Kelahiran	1 709	2	6
Kematian	953	-	1
Pemasukan	719	-	80
Antar Kabupaten	302	-	-
• Siap Potong	101	-	-
• Bakalan	102	-	-
• Bibit	99	-	-
Antar Propinsi	417	-	80
• Siap Potong	112	-	-
• Bakalan	135	-	-
• Bibit	170	-	80
Pengeluaran	3 374	-	-
Pemotongan	7 544	42	-
Pertumbuhan	-9 443	-40	85
Populasi Akhir Tahun	20 334	32	85

Sumber/Source: Dinas Peternakan dan Kesehatan Hewan Kabupaten Tanah Laut/Animal Husbandry and Animal Health Service of Tanah Laut Regency

Tabel 5.4.6 **Dinamika Populasi Ternak Besar di Kabupaten Tanah Laut, 2022**
Table **Population of Big Livestock by Changes of Stock in Tanah Laut Regency, 2022**

Uraian	Sapi Perah Dairy Beef	Sapi Cow	Kerbau Buffalo
(1)	(2)	(3)	(4)
Populasi Awal Tahun	77 045	23	1 645
Kelahiran	14 469	-	79
Kematian	1 162	-	25
Pemasukan	4 464	-	220
Antar Kabupaten	2 679	-	132
• Siap Potong	670	-	33
• Bakalan	703	-	49
• Bibit	1 306	-	49
Antar Propinsi	1 785	-	88
• Siap Potong	446	-	23
• Bakalan	468	-	33
• Bibit	871	-	33
Pengeluaran	9 740	-	327
Pemotongan	2 613	1	22
Pertumbuhan	5 418	-1	-75
Populasi Akhir Tahun	82 463	22	1 570

Sumber/Source: Dinas Peternakan dan Kesehatan Hewan Kabupaten Tanah Laut/Animal Husbandry and Animal Health Service of Tanah Laut Regency

Tabel
Table 5.4.7

**Dinamika Populasi Ternak Unggas di Kabupaten Tanah
Laut, 2022**
*Population of Big Livestock by Changes of Poultry in Tanah
Laut Regency, 2022*

Uraian	Buras <i>Free-range</i>	Ayam <i>Chicken</i>		Itik dan Itik Manila <i>Duck</i>
		Petelur <i>Layyer</i>	Pedaging <i>Broiler</i>	
(1)	(2)	(3)	(4)	(5)
Populasi Awal Tahun	5 809 199	10 447 956	38 162 194	293 552
Kelahiran	990 408	920 842	99 510 305	437 025
Kematian	936 716	655 594	5 970 618	137 282
Pemasukan	132 780	-	5 522 744	23 205
Antar Kabupaten	109 792	-	-	23 205
• Siap Potong	100 101	-	-	12 944
• Bakalan	8 729	-	-	3 974
• Bibit	962	-	-	6 287
Antar Propinsi	22 988	-	5 522 744	-
• Siap Potong	-	-	-	-
• Bakalan	22 188	-	-	-
• Bibit	800	-	5 522 744	-
Pengeluaran	1 177 487	5 732 290	48 063 477	183 870
Pemotongan	1 143 977	1 820 488	20 499 037	248 761
Pertumbuhan	-2 134 992	-7 287 530	30 499 916	-109 684
Populasi Akhir Tahun	3 674 207	3 160 426	68 662 110	183 868

Sumber/Source: Dinas Peternakan dan Kesehatan Hewan Kabupaten Tanah Laut/*Animal Husbandry and Animal Health Service of Tanah Laut Regency*

Tabel 5.4.8 Jumlah Ternak Dipotong Pada RPH menurut Kecamatan di Kabupaten Tanah Laut, 2022
Number of Livestock Slaughtered at Abattoirs by Subdistrict in Tanah Laut Regency, 2022

Kecamatan Subdistrict	Jumlah Ternak Yang Dipotong Number of Livestock Slaughtered		
	Sapi Cow	Kerbau Buffalo	Kambing Goat
(1)	(2)	(3)	(4)
Panyipatan	-	-	-
Takisung	-	-	-
Kurau	-	-	-
Bumi Makmur	-	-	-
Bati-Bati	-	-	-
Tambang Ulang	-	-	-
Pelaihari	1 990	12	-
Bajuin	-	-	-
Batu Ampar	-	-	-
Jorong	-	-	-
Kintap	-	-	-
Tanah Laut	1 990	12	-

Sumber/Source: Dinas Peternakan dan Kesehatan Hewan Kabupaten Tanah Laut/Animal Husbandry and Animal Health Service of Tanah Laut Regency

Tabel 5.4.9 Jumlah Ternak Dipotong di Luar RPH menurut Kecamatan di Kabupaten Tanah Laut, 2022
Number of Livestock Slaughtered Outside Abattoirs by Subdistrict in Tanah Laut Regency, 2022

Kecamatan Subdistrict	Jumlah Ternak Yang Dipotong Number of Livestock Slaughtered		
	Sapi Cow	Kerbau Buffalo	Kambing Goat
(1)	(2)	(3)	(4)
Panyipatan	52	-	889
Takisung	52	-	1 166
Kurau	26	-	239
Bumi Makmur	26	-	219
Bati-Bati	131	1	127
Tambang Ulang	26	-	853
Pelaihari	100	6	323
Bajuin	26	-	147
Batu Ampar	26	-	952
Jorong	105	1	1 056
Kintap	52	-	1 574
Tanah Laut	622	8	7 545

Catatan/Note: Data qurban 2022

Sumber/Source: Dinas Peternakan dan Kesehatan Hewan Kabupaten Tanah Laut/Animal Husbandry and Animal Health Service of Tanah Laut Regency

Tabel 5.4.10 **Produksi Daging Ternak Menurut Kecamatan dan Jenis Ternak (kg), 2021-2022**
Meat Production by by Subdistrict and Kind of Livestock (kg), 2021-2022

Kecamatan Subdistrict	Sapi Perah/Dairy Cattle		Sapi Potong/Beef Cattle	
	2021	2022	2021	2022
(1)	(2)	(3)	(4)	(5)
Panyipatan	-	-	7 987	9 787
Takisung	-	-	7 830	9 787
Kurau	-	-	4 072	4 893
Bumi Makmur	-	-	-	4 893
Bati-Bati	-	-	20 201	24 467
Tambang Ulang	-	-	8 143	4 893
Pelaihari	-	205	298 643	391 469
Bajuin	-	-	-	4 893
Batu Ampar	-	-	15 503	4 893
Jorong	-	-	7 360	19 573
Kintap	-	-	15 660	9 787
Tanah Laut	-	205	385 399	489 335

Lanjutan Tabel/*Continued Table* 5.4.10

Kecamatan Subdistrict	Kerbau/Buffalo		Kuda/Horse	
	2021	2022	2021	2022
(1)	(6)	(7)	(7)	(8)
Panyipatan	344	90	-	-
Takisung	172	90	-	-
Kurau	-	45	-	-
Bumi Makmur	-	45	-	-
Bati-Bati	-	226	-	-
Tambang Ulang	-	45	-	-
Pelaihari	17 709	3 615	-	-
Bajuin	-	45	-	-
Batu Ampar	-	45	-	-
Jorong	172	181	-	-
Kintap	-	90	-	-
Tanah Laut	18 397	4 517	-	-

Lanjutan Tabel/*Continued Table* 5.4.10

Kecamatan Subdistrict	Kambing/Goat		Domba/Sheep		Babi/Pig	
	2021	2022	2021	2022	2021	2022
(1)	(9)	(10)	(11)	(12)	(13)	(14)
Panyipatan	7 130	12 757	-	26	-	-
Takisung	7 100	16 731	-	-	-	-
Kurau	401	3 424	-	-	-	-
Bumi Makmur	-	3 141	-	-	-	-
Bati-Bati	1 275	1 819	-	-	-	-
Tambang Ulang	1 302	12 235	-	-	-	-
Pelaihari	9 133	4 638	664	411	-	-
Bajuin	3 660	2 117	-	-	-	-
Batu Ampar	3 970	13 660	-	59	-	-
Jorong	2 051	15 149	-	40	-	-
Kintap	1 824	22 587	-	-	-	-
Tanah Laut	37 846	108 258	664	536	-	-

Sumber/*Source*: Dinas Peternakan dan Kesehatan Hewan Kabupaten Tanah Laut/*Animal Husbandry and Animal Health Service of Tanah Laut Regency*

Tabel
Table 5.4.11

Produksi Daging Unggas Menurut Kecamatan dan Jenis Unggas (kg), 2021-2022
Poultry Meat Production by Subdistrict and Kind of Poultry (kg), 2021-2022

Kecamatan Subdistrict	Ayam Kampung Native Chicken		Ayam Petelur Layer		Ayam Pedaging Broiler	
	2021	2022	2021	2022	2021	2022
(1)	(2)	(3)	(4)	(5)	(6)	(7)
Panyipatan	41 967	53 846	8 796	44 285	...	2 864 361
Takisung	46 501	57 264	3 518	525 193	...	3 588 874
Kurau	3 488	20 624	-	-	...	423 511
Bumi Makmur	2 325	24 841	-	-	...	61 044
Bati-Bati	6 440	315 983	132 977	648 447	...	5 555 704
Tambang Ulang	7 740	61 078	281 459	1 104 299	...	2 196 170
Pelaihari	54 662	304 727	20 653	84 966	...	4 800 353
Bajuin	23 181	125 257	58 702	294 873	...	1 913 841
Batu Ampar	25 576	118 138	19 155	78 826	...	1 889 222
Jorong	11 625	84 640	112 909	622 045	...	711 518
Kintap	9 300	91 977	13 356	55 993	...	594 246
Tanah Laut	232 805	1 258 375	651 525	3 458 927	10 243 667	24 598 844

Lanjutan Tabel/*Continued Table* 5.4.11

Kecamatan <i>Subdistrict</i>	Itik/ Itik Manila <i>Duck</i>		Burung Puyuh <i>Quill</i>	
	2021	2022	2021	2022
(1)	(8)	(9)	(10)	(11)
Panyipatan	19 929	31 675	-	-
Takisung	5 265	5 782	-	5 301
Kurau	37 350	61 153	-	-
Bumi Makmur	49 258	80 906	-	-
Bati-Bati	5 115	8 346	-	1 143
Tambang Ulang	6 344	6 873	-	-
Pelaihari	10 562	12 255	-	16 381
Bajuin	266	171	-	-
Batu Ampar	8 885	14 610	-	-
Jorong	1 661	2 705	-	-
Kintap	21 440	36 724	-	-
Tanah Laut	166 075	261 200	-	22 825

Sumber/*Source*: Dinas Peternakan dan Kesehatan Hewan Kabupaten Tanah Laut/*Animal Husbandry and Animal Health Service of Tanah Laut Regency*

Tabel 5.4.12 **Produksi Telur Unggas dan Susu Sapi Menurut Kecamatan (kg), 2021 dan 2022**
Table **5.4.12** **Production of Poultry Eggs and Cow Milk by Subdistrict (kg), 2021 and 2022**

Kecamatan Subdistrict	Ayam Kampung Native Chicken		Ayam Petelur Layer	
	2021	2022	2021	2022
(1)	(2)	(3)	(4)	(5)
Panyipatan	...	338 397	...	852 229
Takisung	...	359 876	...	10 106 931
Kurau	...	129 613	...	-
Bumi Makmur	...	156 116	...	-
Bati-Bati	...	1 985 813	...	12 478 866
Tambang Ulang	...	383 847	...	21 251 378
Pelaihari	...	1 915 076	...	1 635 106
Bajuin	...	787 184	...	5 674 601
Batu Ampar	...	742 442	...	1 516 938
Jorong	...	531 927	...	11 970 770
Kintap	...	578 035	...	1 077 547
Tanah Laut	4 752 981	7 908 326	110 018 535	66 564 366

Lanjutan Tabel/*Continued Table* 5.4.12

Kecamatan <i>Subdistrict</i>	Itik/ <i>Duck</i>		Burung Puyuh <i>Quill</i>		Sapi Perah <i>Dairy Cattle</i>	
	2021	2022	2021	2022	2021	2022
(1)	(6)	(7)	(8)	(9)	(10)	(11)
Panyipatan	...	141 340
Takisung	...	25 800
Kurau	...	272 881
Bumi Makmur	...	361 022
Bati-Bati	...	37 241
Tambang Ulang	...	30 670
Pelaihari	...	54 684	10 800	45 313
Bajuin	...	761
Batu Ampar	...	65 194
Jorong	...	12 071
Kintap	...	163 874
Tanah Laut	2 012 931	1 165 538	10 800	45 313

Catatan/*Note*: Produksi sapi perah berupa susu sapi dengan satuan liter

Sumber/*Source*: Dinas Peternakan dan Kesehatan Hewan Kabupaten Tanah Laut/*Animal Husbandry and Animal Health Service of Tanah Laut Regency*

5.5 PERIKANAN FISHERY

Tabel 5.5.1 **Produksi Perikanan Tangkap Menurut Kecamatan dan Subsektor di Kabupaten Tanah Laut (ton), 2021 dan 2022**
Table 5.5.1 **Production of Fish Capture by Subdistrict and Subsector in Tanah Laut Regency (ton), 2021 and 2022**

Kecamatan Subdistrict	Perikanan Laut Marine Fisheries		Perairan Umum Inland Water		Jumlah Total	
	2021	2022	2021	2022	2021	2022
(1)	(2)	(3)	(4)	(5)	(6)	(7)
Panyipatan
Takisung
Kurau
Bumi Makmur
Bati-Bati
Tambang Ulang
Pelaihari
Bajuin
Batu Ampar
Jorong
Kintap
Tanah Laut	59 964		4 581,1		64 545,1	

Sumber/Source: Dinas Ketahanan Pangan dan Perikanan Kabupaten Tanah Laut/ Food Security and Fishery Service of Tanah Laut Regency

Tabel
Table 5.5.2

Produksi dan Nilai Produksi Perikanan Tangkap Menurut Kecamatan dan Jenis Penangkapan, 2021-2022
Production and Production Value of Fish Capture by Subdistrict and Type of Captures, 2021-2022

Kecamatan Subdistrict	2021			
	Perikanan Tangkap di Laut Marine Capture Fisheries		Perikanan Perairan Umum Daratan Inland Open Water Capture Fisheries	
	Volume Volume (Ton)	Nilai Value (000 Rp)	Volume Volume (Ton)	Nilai Value (000 Rp)
(1)	(2)	(3)	(4)	(5)
Panyipatan
Takisung
Kurau
Bumi Makmur
Bati-Bati
Tambang Ulang
Pelaihari
Bajuin
Batu Ampar
Jorong
Kintap
Tanah Laut	59 964	2 552 314 500	4 581,1	129 375 000

Lanjutan Tabel/*Continued Table* 5.5.2

Kecamatan Subdistrict	2021	
	Perikanan Tangkap/ Jumlah Fish Capture/ Total	
	Volume Volume (Ton)	Nilai Value (000 Rp)
(1)	(6)	(7)
Panyipatan
Takisung
Kurau
Bumi Makmur
Bati-Bati
Tambang Ulang
Pelaihari
Bajuin
Batu Ampar
Jorong
Kintap
Tanah Laut	64 545,1	2 681 689 500

Lanjutan Tabel/Continued Table 5.5.2

Kecamatan Subdistrict	2022			
	Perikanan Tangkap di Laut Marine Capture Fisheries		Perikanan Perairan Umum Daratan Inland Open Water Capture Fisheries	
	Volume Volume (Ton)	Nilai Value (000 Rp)	Volume Volume (Ton)	Nilai Value (000 Rp)
(1)	(8)	(9)	(10)	(11)
Panyipatan
Takisung
Kurau
Bumi Makmur
Bati-Bati
Tambang Ulang
Pelaihari
Bajuin
Batu Ampar
Jorong
Kintap
Tanah Laut				

Lanjutan Tabel/*Continued Table 5.5.2*

2022		
Kecamatan Subdistrict	Perikanan Tangkap/ Jumlah Fish Capture/ Total	
	Volume Volume (Ton)	Nilai Value (000 Rp)
(1)	(12)	(13)
Panyipatan
Takisung
Kurau
Bumi Makmur
Bati-Bati
Tambang Ulang
Pelaihari
Bajuin
Batu Ampar
Jorong
Kintap
Tanah Laut		

Sumber/*Source*: Dinas Ketahanan Pangan dan Perikanan Kabupaten Tanah Laut/ *Food Security and Fishery Service of Tanah Laut Regency*

Tabel 5.5.3 **Produksi Perikanan Budidaya Menurut Kecamatan dan Jenis Kegiatan (Ton), 2021-2022**
Production of Aquaculture by Subdistrict and Type of Activity (Ton), 2021-2022

Kecamatan Subdistrict	2021			
	Jaring Apung Laut Marine Floating Net		Jaring Apung Tawar Freshwater Floating Net	
	Volume Volume (Ton)	Nilai Value (000 Rp)	Volume Volume (Ton)	Nilai Value (000 Rp)
(1)	(2)	(3)	(4)	(5)
Panyipatan	-	-	-	-
Takisung	-	-	-	-
Kurau	-	-	-	-
Bumi Makmur	-	-	-	-
Bati-Bati	-	-	-	-
Tambang Ulang	-	-	-	-
Pelaihari	-	-	34,55	967 400
Bajuin	-	-	-	-
Batu Ampar	-	-	-	-
Jorong	-	-	-	-
Kintap	-	-	-	-
Tanah Laut	-	-	34,55	967 400

Lanjutan Tabel/Continued Table 5.5.3

Kecamatan Subdistrict	2021			
	Jaring Tancap Tawar Freshwater Pen Culture		Karamba Cage	
	Volume Volume (Ton)	Nilai Value (000 Rp)	Volume Volume (Ton)	Nilai Value (000 Rp)
(1)	(6)	(7)	(8)	(9)
Panyipatan	-	-	-	-
Takisung	-	-	-	-
Kurau	-	-	-	-
Bumi Makmur	-	-	-	-
Bati-Bati	-	-	34,38	999 394
Tambang Ulang	-	-	-	-
Pelaihari	-	-	-	-
Bajuin	-	-	-	-
Batu Ampar	-	-	-	-
Jorong	-	-	-	-
Kintap	-	-	-	-
Tanah Laut	-	-	34,38	999 394

Lanjutan Tabel/Continued Table 5.5.3

Kecamatan Subdistrict	2021			
	Kolam Air Deras Running Freshwater Pond		Kolam Air Tenang Quiet Freshwater Pond	
	Volume Volume (Ton)	Nilai Value (000 Rp)	Volume Volume (Ton)	Nilai Value (000 Rp)
(1)	(10)	(11)	(12)	(13)
Panyipatan	-	-	22,72	404 533
Takisung	-	-	26,26	468 586
Kurau	-	-	26,03	462 641
Bumi Makmur	-	-	26,27	467 220
Bati-Bati	-	-	37,31	664 423
Tambang Ulang	-	-	10,77	191 149
Pelaihari	-	-	53,95	960 728
Bajuin	-	-	4,58	83 135
Batu Ampar	-	-	42,62	759 038
Jorong	-	-	16,55	294 666
Kintap	-	-	5,33	94 970
Tanah Laut	-	-	272,39	4 851 093

Lanjutan Tabel/Continued Table 5.5.3

Kecamatan Subdistrict	2021			
	Laut Lainnya Other Marine Culture		Minapadi Sawah Rice Fish	
	Volume Volume (Ton)	Nilai Value (000 Rp)	Volume Volume (Ton)	Nilai Value (000 Rp)
(1)	(14)	(15)	(16)	(17)
Panyipatan	-	-	-	-
Takisung	-	-	-	-
Kurau	-	-	-	-
Bumi Makmur	-	-	-	-
Bati-Bati	-	-	-	-
Tambang Ulang	-	-	-	-
Pelaihari	-	-	-	-
Bajuin	-	-	-	-
Batu Ampar	-	-	-	-
Jorong	-	-	-	-
Kintap	-	-	-	-
Tanah Laut	-	-	-	-

Lanjutan Tabel/Continued Table 5.5.3

Kecamatan Subdistrict	2021			
	Rumput Laut Sea Weed		Tambak Intensif Intensive Brackishwater Pond	
	Volume Volume (Ton)	Nilai Value (000 Rp)	Volume Volume (Ton)	Nilai Value (000 Rp)
(1)	(18)	(19)	(20)	(21)
Panyipatan	-	-	-	-
Takisung	-	-	-	-
Kurau	-	-	-	-
Bumi Makmur	-	-	-	-
Bati-Bati	-	-	-	-
Tambang Ulang	-	-	-	-
Pelaihari	-	-	-	-
Bajuin	-	-	-	-
Batu Ampar	-	-	-	-
Jorong	-	-	-	-
Kintap	-	-	-	-
Tanah Laut	-	-	-	-

Lanjutan Tabel/*Continued Table 5.5.3*

Kecamatan Subdistrict	2021			
	Tambak Sederhana <i>Traditional Brackishwater Pond</i>		Tambak Semi Intensif/Semi <i>Intensive Brackishwater Pond</i>	
	Volume <i>Volume</i> (Ton)	Nilai <i>Value</i> (000 Rp)	Volume <i>Volume</i> (Ton)	Nilai <i>Value</i> (000 Rp)
(1)	(22)	(23)	(24)	(25)
Panyipatan	-	-	-	-
Takisung	-	-	-	-
Kurau	185,42	6 018 037	-	-
Bumi Makmur	469,82	15 246 637	-	-
Bati-Bati	-	-	-	-
Tambang Ulang	-	-	-	-
Pelaihari	-	-	-	-
Bajuin	-	-	-	-
Batu Ampar	-	-	-	-
Jorong	-	-	-	-
Kintap	390,23	12 660 965	-	-
Tanah Laut	1 045,47	33 925 639	-	-

Lanjutan Tabel/Continued Table 5.5.3

Kecamatan Subdistrict	2021	
	Volume Volume (Ton)	Jumlah Total Nilai Value (000 Rp)
(1)	(26)	(27)
Panyipatan	22,72	404 533
Takisung	26,26	468 586
Kurau	211,45	6 480 678
Bumi Makmur	496,09	15 713 857
Bati-Bati	71,69	1 663 817
Tambang Ulang	10,77	191 149
Pelaihari	88,50	1 928 128
Bajuin	4,58	83 135
Batu Ampar	42,62	759 038
Jorong	16,55	294 666
Kintap	395,56	12 755 935
Tanah Laut	1 386,79	40 743 527

Lanjutan Tabel/Continued Table 5.5.3

Kecamatan Subdistrict	2022			
	Jaring Apung Laut Marine Floating Net		Jaring Apung Tawar Freshwater Floating Net	
	Volume Volume (Ton)	Nilai Value (000 Rp)	Volume Volume (Ton)	Nilai Value (000 Rp)
(1)	(28)	(29)	(30)	(31)
Panyipatan
Takisung
Kurau
Bumi Makmur
Bati-Bati
Tambang Ulang
Pelaihari
Bajuin
Batu Ampar
Jorong
Kintap
Tanah Laut				

Lanjutan Tabel/Continued Table 5.5.3

Kecamatan Subdistrict	2022			
	Jaring Tancap Tawar Freshwater Pen Culture		Karamba Cage	
	Volume Volume (Ton)	Nilai Value (000 Rp)	Volume Volume (Ton)	Nilai Value (000 Rp)
(1)	(32)	(33)	(34)	(35)
Panyipatan
Takisung
Kurau
Bumi Makmur
Bati-Bati
Tambang Ulang
Pelaihari
Bajuin
Batu Ampar
Jorong
Kintap
Tanah Laut				

Lanjutan Tabel/Continued Table 5.5.3

Kecamatan Subdistrict	2022			
	Kolam Air Deras Running Freshwater Pond		Kolam Air Tenang Quiet Freshwater Pond	
	Volume Volume (Ton)	Nilai Value (000 Rp)	Volume Volume (Ton)	Nilai Value (000 Rp)
(1)	(36)	(37)	(38)	(39)
Panyipatan
Takisung
Kurau
Bumi Makmur
Bati-Bati
Tambang Ulang
Pelaihari
Bajuin
Batu Ampar
Jorong
Kintap
Tanah Laut				

Lanjutan Tabel/Continued Table 5.5.3

Kecamatan Subdistrict	2022			
	Laut Lainnya Other Marine Culture		Minapadi Sawah Rice Fish	
	Volume Volume (Ton)	Nilai Value (000 Rp)	Volume Volume (Ton)	Nilai Value (000 Rp)
(1)	(40)	(41)	(42)	(43)
Panyipatan	-	-	-	-
Takisung	-	-	-	-
Kurau	-	-	-	-
Bumi Makmur	-	-	-	-
Bati-Bati	-	-	-	-
Tambang Ulang	-	-	-	-
Pelaihari	-	-	-	-
Bajuin	-	-	-	-
Batu Ampar	-	-	-	-
Jorong	-	-	-	-
Kintap	-	-	-	-
Tanah Laut	-	-	-	-

Lanjutan Tabel/*Continued Table 5.5.3*

Kecamatan Subdistrict	2022			
	Rumput Laut Sea Weed		Tambak Intensif Intensive Brackishwater Pond	
	Volume Volume (Ton)	Nilai Value (000 Rp)	Volume Volume (Ton)	Nilai Value (000 Rp)
(1)	(44)	(45)	(46)	(47)
Panyipatan	-	-	-	-
Takisung	-	-	-	-
Kurau	-	-	-	-
Bumi Makmur	-	-	-	-
Bati-Bati	-	-	-	-
Tambang Ulang	-	-	-	-
Pelaihari	-	-	-	-
Bajuin	-	-	-	-
Batu Ampar	-	-	-	-
Jorong	-	-	-	-
Kintap	-	-	-	-
Tanah Laut	-	-	-	-

Lanjutan Tabel/Continued Table 5.5.3

Kecamatan Subdistrict	2022			
	Tambak Sederhana Traditional Brackishwater Pond		Tambak Semi Intensif/Semi Intensive Brackishwater Pond	
	Volume Volume (Ton)	Nilai Value (000 Rp)	Volume Volume (Ton)	Nilai Value (000 Rp)
(1)	(48)	(49)	(50)	(51)
Panyipatan
Takisung
Kurau
Bumi Makmur
Bati-Bati
Tambang Ulang
Pelaihari
Bajuin
Batu Ampar
Jorong
Kintap
Tanah Laut				

Lanjutan Tabel/*Continued Table 5.5.3*

Kecamatan Subdistrict	2022	
	Jumlah Total	
	Volume Volume (Ton)	Nilai Value (000 Rp)
(1)	(52)	(53)
Panyipatan
Takisung
Kurau
Bumi Makmur
Bati-Bati
Tambang Ulang
Pelaihari
Bajuin
Batu Ampar
Jorong
Kintap
Tanah Laut		

Sumber/*Source*: Dinas Ketahanan Pangan dan Perikanan Kabupaten Tanah Laut/ *Food Security and Fishery Service of Tanah Laut Regency*

Tabel 5.5.4 Jumlah Rumah Tangga Perikanan Budidaya Menurut Kecamatan dan Jenis Budidaya di Kabupaten Tanah Laut, 2022
Number of Aquaculture Households by Subdistrict and Type of Aquaculture in Tanah Laut Regency, 2022

Kecamatan Subdistrict	Budidaya Laut Marine Culture	Tambak Brackish Water Pond	Kolam Fresh Water Pond	Keramba Cage	Jaring Apung Floating Cage Net	Sawah Paddy Field	Jumlah Total
(1)	(2)	(3)	(4)	(5)	(6)	(7)	(8)
Panyipatan
Takisung
Kurau
Bumi Makmur
Bati-Bati
Tambang Ulang
Pelaihari
Bajuin
Batu Ampar
Jorong
Kintap
Tanah Laut							

Sumber/Source: Dinas Ketahanan Pangan dan Perikanan Kabupaten Tanah Laut/ Food Security and Fishery Service of Tanah Laut Regency

Tabel
Table 5.5.5

Produksi Perikanan Budidaya Menurut Kecamatan dan Subsektor di Kabupaten Tanah Laut (ton), 2022
Production of Fish Capture by Subdistrict and Subsector in Tanah Laut Regency (ton), 2022

Kecamatan Subdistrict	Budidaya Laut Marine Culture	Tambak Brackish Water Pond	Kolam Fresh Water Pond	Keramba Cage	Jaring Apung Floating Cage Net	Sawah Paddy Field	Jumlah Total
(1)	(2)	(3)	(4)	(5)	(6)	(7)	(8)
Panyipatan
Takisung
Kurau
Bumi Makmur
Bati-Bati
Tambang Ulang
Pelaihari
Bajuin
Batu Ampar
Jorong
Kintap
Tanah Laut							

Sumber/Source: Dinas Ketahanan Pangan dan Perikanan Kabupaten Tanah Laut/ *Food Security and Fishery Service of Tanah Laut Regency*

Tabel
Table 5.5.6

**Jumlah Petani, Luas, Produksi dan Nilai Produksi
Budidaya Perikanan Menurut Triwulan di Kabupaten
Tanah Laut, 2022**
**Number of Fishing Farmers, Area, Production and
Production Value of Fishing Cultured by Trimester at Tanah
Laut Regency, 2022**

Jenis Budidaya Type of Cultivation	Triwulan Trimester			
	I	II	III	IV
(1)	(2)	(3)	(4)	(5)
Tambak / Fish Pond
Jumlah RTP
Luas Area (m2)
Produksi (ton)
Nilai Produksi (ribu rupiah)
Kolam / Pond
Jumlah RTP
Luas Area (m2)
Produksi (ton)
Nilai Produksi (ribu rupiah)
Karamba / Cages
Jumlah RTP
Luas Area (m2)
Produksi (ton)
Nilai Produksi (ribu rupiah)
Jaring Apung / Floating Net
Jumlah RTP
Luas Area (m2)
Produksi (ton)
Nilai Produksi (ribu rupiah)
Jumlah/Total
Jumlah RTP
Luas Area (m2)
Produksi (ton)
Nilai Produksi (ribu rupiah)

Sumber/Source: Dinas Ketahanan Pangan dan Perikanan Kabupaten Tanah Laut/ Food Security and Fishery Service of Tanah Laut Regency

Tabel
Table 5.5.7

Produksi Perikanan Menurut Jenis Ikan dan Jenis Budidaya (Ton) di Kabupaten Tanah Laut, 2022
Fish Production by Fish Species and Type of Cultivation (Ton) in Tanah Laut Regency, 2022

Jenis Ikan <i>Fish Kinds</i>	Tambak Brackish <i>Water Pond</i>	Kolam <i>Fresh Water Pond</i>	Keramba <i>Cage</i>	Jaring Apung <i>Floating Cage Net</i>
(1)	(2)	(3)	(4)	(5)
Ikan Bandeng
Udang Windu
Udang Putih
Ikan Mas
Nila
Lele
Patin
Lainnya
Jumlah/Total

Sumber/Source: Dinas Ketahanan Pangan dan Perikanan Kabupaten Tanah Laut/ *Food Security and Fishery Service of Tanah Laut Regency*

Tabel 5.5.8 Nilai Produksi Perikanan Menurut Jenis Ikan dan Jenis Budidaya (rupiah) di Kabupaten Tanah Laut, 2022
Table 5.5.8 Fish Production by Fish Species and Type of Cultivation (rupiahs) in Tanah Laut Regency, 2022

Jenis Ikan <i>Fish Kinds</i>	Tambak Brackish <i>Water Pond</i>	Kolam <i>Fresh Water Pond</i>	Keramba <i>Cage</i>	Jaring Apung <i>Floating Cage Net</i>
(1)	(2)	(3)	(4)	(5)
Ikan Bandeng
Udang Windu
Udang Putih
Ikan Mas
Nila
Lele
Patin
Lainnya
Jumlah/Total

Sumber/Source: Dinas Ketahanan Pangan dan Perikanan Kabupaten Tanah Laut/ Food Security and Fishery Service of Tanah Laut Regency

Tabel 5.5.9 **Jumlah dan Nilai Produksi Penangkapan Ikan Laut Menurut Jenisnya di Kabupaten Tanah Laut, 2022**
Table 5.5.9 **Production and Production Value of Marine Fisheries by Kind of Fish in Tanah Laut Regency, 2022**

Jenis Ikan <i>Kind of Fish</i>	Produksi <i>Production (Ton)</i>	Nilai Produksi <i>Value of Production (000 Rp.)</i>
(1)	(2)	(3)
Peperek
Mayung
Geret-geret
Bambangan
Kakap Putih
Gulamah
C u c u t
P a r i
Bawal Hitam
Bawal Putih
Selar
Belanak
Kuro / Senangin
T e r i
Tembang
Golak-golak / Perang
Tenggiri Papan
Tongkol
Tenggiri
Udang Windu
Udang Putih
Udang lain
Sotong
Cumi-cumi
Kembung
Ikan lain
Ikan Sebelah
Rajungan
Ikan Layur
Jumlah/Total

Sumber/Source: Dinas Ketahanan Pangan dan Perikanan Kabupaten Tanah Laut/ *Food Security and Fishery Service of Tanah Laut Regency*

Tabel 5.5.10 Jumlah dan Nilai Produksi Penangkapan Ikan Umum Menurut Jenisnya di Kabupaten Tanah Laut, 2022
Table *Production and Production Value of Inland Fisheries by Kind of Fish in Tanah Laut Regency, 2022*

Jenis Ikan <i>Kind of Fish</i>	Produksi <i>Production (Ton)</i>	Nilai Produksi <i>Value of Production (000 Rp.)</i>
(1)	(2)	(3)
Betok / Papuyu
Baung
Sepat Rawa
Sepat Siam
Gabus
Lele
Tawes
Ikan Lainnya
Udang Galah
Udang Lainnya
Lais
Patin Jambal
Jumlah/Total

Sumber/Source: Dinas Ketahanan Pangan dan Perikanan Kabupaten Tanah Laut/ *Food Security and Fishery Service of Tanah Laut Regency*

5.6 KEHUTANAN FORESTY

Tabel 5.6.1 **Luas Kawasan Hutan Menurut Jenis dan Fungsi dan Perairan di Kabupaten Tanah Laut (hektar), 2022**
Forest Area by Kind and Function and Inland Water in Tanah Laut Regency (hectare), 2022

Jenis Hutan <i>Kind of Forest</i>	Luas Area (Ha)
(1)	(2)
KAWASAN HUTAN LINDUNG <i>Protected Forest Area</i>	13 849,98
KAWASAN HUTAN PRODUKSI <i>Production Forest Area</i>	85 802,01
1. Hutan Produksi Terbatas <i>Limited Production Forest</i>	5 235,87
2. Hutan Produksi Tetap <i>Non Convertible Forest</i>	70 741,09
3. Hutan Konversi <i>Conversion Forest</i>	9 825,05
KAWASAN HUTAN KONSERVASI <i>Conservation Forest Area</i>	27 449,74
1. Hutan Suaka Margasatwa	6 654,96
2. Taman Wisata Alam (TWA)	1 346,98
3. Taman Hutan Raya (Tahura)	15 874,25
4. Kawasan Suaka Alam/Kawasan Pelestarian Alam	3 573,55
Air	45,56
Jumlah/Total	127 147,29

Catatan/Note: Keputusan Menteri Lingkungan Hidup dan Kehutanan Nomor: SK.8110/MENLHKPKTL/KUH/PLA.2/11/2018 tanggal 23 November 2018 tentang Peta Perkembangan Pengukuhan Kawasan Hutan Provinsi Kalimantan Selatan.

Sumber/Source: Dinas Kehutanan Provinsi Kalimantan Selatan/Forestry Service of Kalimantan Selatan Province

Tabel
Table 5.6.2

Luas Kawasan Hutan Menurut Klasifikasi Lahan Kritis di Kabupaten Tanah Laut (hektar), 2022
Forest Area by Classification of Critical Land in Tanah Laut Regency (hectare), 2022

Jenis Hutan <i>Kind of Forest</i>	Agak Kritis	Kritis	Potensial Kritis	Sangat Kritis	Tidak Kritis	Jumlah/ Total
(1)	(2)	(3)	(4)	(5)	(6)	(7)
Hutan Lindung	2 459,28	4 719,88	1 116,84	5 053,28	500,71	13 849,98
Hutan Produksi	6 516,21	16 653,73	31 768,56	2 818,04	12 984,56	70 741,09
Hutan Produksi Konversi	227,50	3 795,89	2 433,78	984,55	2 383,34	9 825,05
Hutan Produksi Terbatas	0,23	2 146,67	2 166,75	582,32	339,91	5 235,87
Kawasan Suaka Alam/ Kawasan Pelestarian Alam	1 925,69	652,38	227,56	386,20	381,73	3 573,55
Hutan Suaka Margasatwa	-	-	5 958,32	-	696,63	6 654,96
Taman Hutan Raya (Tahura)	13 807,54	109,82	530,05	21,25	1 405,59	15 874,25
Taman Wisata Alam	-	-	1 346,98	-	-	1 346,98
Jumlah/Total	24 936,44	28 078,36	45 548,84	9 845,63	18 692,46	127 101,73

Catatan/Note: Keputusan Menteri Lingkungan Hidup dan Kehutanan Nomor: SK.8110/MENLHKPKTL/KUH/PLA.2/11/2018 tanggal 23 November 2018 tentang Peta Perkembangan Pengukuhan Kawasan Hutan Provinsi Kalimantan Selatan.

Sumber/Source: Dinas Kehutanan Provinsi Kalimantan Selatan/Forestry Service of Kalimantan Selatan Province

Tabel
Table 5.6.3**Luas Kawasan Hutan Menurut Fungsi Hutan dan Kecamatan di Kabupaten Tanah Laut (hektar), 2022**
Forest Area by Function and Subdistrict in Tanah Laut Regency (hectare), 2022

Kecamatan	Hutan Lindung	Hutan Produksi	Hutan Produksi Konversi	Hutan Produksi Terbatas	KSA/ KPA	Suaka Margasatwa	Tahura	Taman Wisata Alam	Jumlah/ Total
(1)	(2)	(4)	(5)	(6)	(7)	(8)	(9)	(10)	(11)
Panyipatan	2 656,75	15 726,94	-	-	0,79	3 063,54	-	1346,98	22 795,01
Takisung	94,34	-	-	-	-	-	-	-	94,34
Kurau	171,62	-	-	-	-	-	-	-	171,62
Bumi Makmur	-	-	-	-	-	-	-	-	-
Bati-Bati	226,85	-	-	-	-	-	-	-	226,85
Tambang Ulang	2 151,33	4,06	-	-	-	-	-	-	2 155,39
Pelaihari	3 431,15	-	-	-	-	-	-	-	3 431,15
Bajuin	3 953,86	1 436,81	1 166,63	6,42	3 049,84	-	473,28	-	10 086,84
Batu Ampar	1 164,08	6 772,81	1 521,73	-	3,26	-	6 506,55	-	15 968,44
Jorong	-	31 554,53	2 655,95	-	510,29	3 591,41	1 555,70	-	39 867,88
Kintap	-	15 245,93	4 480,74	5 229,45	9,37	-	7 338,72	-	32 304,21
Tanah Laut	13 849,98	70 741,09	9 825,05	5 235,87	3 573,55	6 654,96	15 874,25	1 346,98	127 101,73

Catatan/Note: Keputusan Menteri Lingkungan Hidup dan Kehutanan Nomor: SK.8110/MENLHKPKTL/KUH/PLA.2/11/2018 tanggal 23 November 2018 tentang Peta Perkembangan Pengukuhan Kawasan Hutan Provinsi Kalimantan Selatan.

Sumber/Source: Dinas Kehutanan Provinsi Kalimantan Selatan/Forestry Service of Kalimantan Selatan Province

Tabel 5.6.4 **Produksi Kayu Hutan Menurut Jenis Produksi (m3) di Kabupaten Tanah Laut, 2013-2022**
Timber Production by Type of Product (m3) in Tanah Laut Regency, 2013-2022

Tahun Year	Kayu Bulat Logs	Kayu Gergajian Sawn Timber	Kayu Lapis Plywood
(1)	(2)	(3)	(4)
2013	236 671,88	1 556,49	-
2014	28 941,99	2 156,29	-
2015	7 751,62	3 660,76	-
2016	118 917,2	951,52	2 117,41
2017	-	...	-
2018	-	1 229,82	-
2019	-	1 095,02	-
2020	-	1 511,93	816,23
2021
2022

Catatan/Note: IUPHHK-HTI PT. Hutan Rindang Banua Site Pelaihari (Tanah Laut) tidak ada target dan realisasi produksi Kayu Bulat mulai tahun 2017/ There is no target and realization of Logs production since 2017

Sumber/Source: Kementerian Lingkungan Hidup dan Kehutanan/Ministry of Environment and Forestry
 Balai Pengelolaan Hutan Produksi Wilayah IX Banjarbaru

06

PERTAMBANGAN DAN ENERGI
MINING AND ENERGY



Produksi Listrik
224 734 800 KWh

Jumlah Air yang disalurkan
1 210 802 m3



PENJELASAN TEKNIS

1. Pelanggan adalah individu atau kelompok, baik rumah tangga, perusahaan atau institusi non profit yang membeli air bersih dari perusahaan air bersih.
2. Air disalurkan adalah volume air bersih dari perusahaan air bersih.
3. Pengumpulan data industri besar dan sedang dilakukan melalui Survei Industri Besar dan Sedang yang dilaksanakan setiap tahun secara lengkap (sensus) sejak tahun 1975. Survei Industri Besar dan Sedang mencakup semua perusahaan industri yang mempunyai tenaga kerja 20 orang atau lebih dengan menggunakan kuesioner II A.
4. Klasifikasi industri yang digunakan dalam survei ini berdasar kepada Klasifikasi Baku Lapangan Usaha Indonesia (KBLI). KBLI adalah klasifikasi lapangan usaha yang berdasar kepada International Standard Industrial Classification of All Economic Activities (ISIC) revisi 4 yang telah disesuaikan dengan kondisi Indonesia.
5. Industri manufaktur adalah suatu kegiatan ekonomi yang melakukan kegiatan mengubah suatu barang dasar secara mekanis, kimia, atau dengan tangan sehingga menjadi barang jadi/setengah jadi, dan atau barang yang kurang nilainya

TECHNICAL NOTES

1. *Customers are individuals or groups, whether household, company or non-profit institutions that buy water supply from water supply establishment.*
2. *Distributed water is the volume of water supply from water supply establishment.*
3. *Data collection of large and medium scale manufacturing is conducted through The Large and Medium Manufacturing Establishment Survey that has been done annually for all industries (census) since 1975. Large and Medium Manufacturing Establishment Survey covers all manufactures/industries with 20 workers or more by questionnaire II A.*
4. *The industrial classification adopted in this survey refers to the Klasifikasi Baku Lapangan Usaha Indonesia (KBLI). KBLI is classification of economic activities based on the International Standard Industrial Classification of All Economic Activities (ISIC rev 4) that has been modified according to the local condition in Indonesia.*
5. *Manufacturing industry is defined as an economic activity processing basic goods mechanically, chemicals or manually into final or nintermediate goods. It is also defined as processing of lower value goods into higher value goods as final or intermediate products. The*

menjadi barang yang lebih tinggi nilainya, dan sifatnya lebih dekat kepada pemakai akhir. Termasuk dalam kegiatan ini adalah jasa industri dan pekerjaan perakitan.

6. Jasa industri adalah kegiatan industri yang melayani keperluan pihak lain. Pada kegiatan ini bahan baku disediakan oleh pihak lain sedangkan pihak pengolah hanya melakukan pengolahannya dengan mendapat imbalan sebagai balas jasa (upah maklon).
7. Perusahaan atau usaha industri adalah suatu unit (kesatuan) usaha yang melakukan kegiatan ekonomi, bertujuan menghasilkan barang atau jasa, terletak pada suatu bangunan atau lokasi tertentu, dan mempunyai catatan administrasi tersendiri mengenai produksi dan struktur biaya serta ada seorang atau lebih yang bertanggung jawab atas usaha tersebut.
8. Industri manufaktur dikelompokkan ke dalam 4 golongan berdasarkan banyaknya pekerja, yaitu: industri besar (100 orang pekerja atau lebih), industri sedang/menengah (20–99 orang pekerja), industri kecil (5–19 orang pekerja), dan industri mikro (1–4 orang pekerja).
9. Pelanggan adalah individu atau kelompok, baik rumah tangga, perusahaan atau institusi non profit yang membeli air bersih dari perusahaan air bersih.

activities also include services for manufacturing and assembling.

6. *Services for manufacturing is defined as a manufacturing activity which serving other manufacturing establishments. In this case, raw materials are supplied by others while the workers are paid as a compensation for processing raw materials.*
7. *A manufacturing establishment is defined as a production unit engaged in economic activity, producing goods or services, located in a building or in a certain location, keeping a business record concerning the production and cost structure, and having a person or more that are responsible to those activities.*
8. *Manufacturing industries are categorized into four groups, based on the number of employees: large scale manufacturing (100 employees or more), medium scale manufacturing (20–99 employees), small scale manufacturing (5–19 employees), an micro industry (1–4 employees).*
9. *Customers are individuals or groups, whether household, company or non-profit institutions that buy water supply from water supply establishment.*

10. Air disalurkan adalah volume air bersih dari perusahaan air bersih.
10. *Distributed water is the volume of water supply from water supply establishment.*

<https://tanahlautkab.bps.go.id>

ULASAN

Sebagian besar kebutuhan tenaga listrik di Tanah Laut dipenuhi oleh Perusahaan Umum Listrik Negara Wilayah VI Banjarmasin. Jumlah pelanggan listrik di Kabupaten Tanah Laut sebesar 88.727 pelanggan.

Berdasarkan data yang bersumber dari PDAM Kabupaten Tanah Laut, diketahui bahwa jumlah air yang disalurkan pada tahun 2022 adalah sebesar 1.790.018 m³. Jumlah pelanggan PDAM pada tahun 2022 adalah 101.218 pelanggan.

Sektor industri merupakan salah satu sektor andalan dalam menopang perekonomian di hampir setiap daerah. Berdasarkan data yang diperoleh dari Dinas Perindustrian dan Tenaga Kerja Kabupaten Tanah Laut, total seluruh perusahaan adalah 4.719 dengan perusahaan paling banyak bergerak di bidang makanan sejumlah 2.503 perusahaan. Karena banyaknya perusahaan yang bergerak di bidang makanan, maka perusahaan makanan menyerap tenaga kerja paling banyak yaitu sebesar 52 persen dari seluruh tenaga kerja yang diserap oleh perusahaan. Nilai produksi dari seluruh perusahaan pada tahun 2022 secara umum mengalami peningkatan yang signifikan yaitu 187 persen.

DESCRIPTION

Most electricity used in Tanah Laut Regency supplied by State Electricity Company (PLN) Region VI Banjarmasin. The number of electricity customers in Tanah Laut Regency is 88,727 customers.

Total distribute water on 2022 are 1,790,018 m³. Number of PDAM costumer in 2022 is 101,218 costumer.

Manufacturing sector is a leading sector to support regional economic in every region. Based on data from Industry and Labor Service of Tanah Laut Regency, the number of industrial companies based on industrial classification are 4,719, in which food companies takes up the most both with companies number and number of employee, 2,503 and 52 percent of all employee on industrial listed. Production value from all establishments at 2022 has increased significantly about 187 percents than last year value.

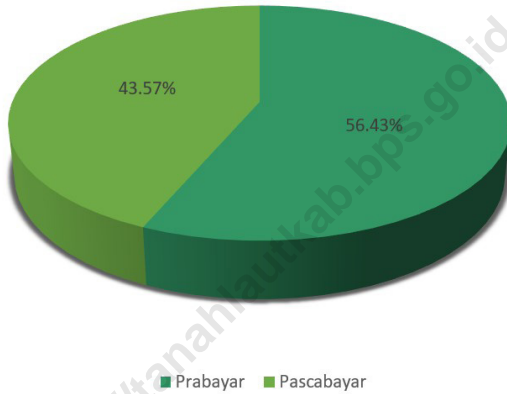
Berdasarkan data dari Dinas Pertambangan dan Energi pada tahun 2020, produksi batu bara turun sebesar 33,9 persen dari tahun 2019.

Based on data from Mining and Energy Services on 2020, coal production decrease for 33,9 percent from 2019.

<https://tanahlautkab.bps.go.id>

Gambar 6.1
Figures

**Pelanggan Listrik PLN di Kabupaten Tanah Laut (persen),
2022**
Electricity Customers in Tanah Laut Regency (percent), 2022



Sumber/Source : PLN Ranting dan Subranting/PLN Branch

Tabel 6.1
Table

Daya Terpasang, Produksi, dan Distribusi Listrik PT. PLN (Persero) pada Cabang/Ranting PLN Menurut Kecamatan di Kabupaten Tanah Laut, 2022
Installed Electricity Power, Production, and Distribution of PT. PLN (Persero) at PLN Branch by Subdistrict in Tanah Laut Regency, 2022

Kecamatan Subdistrict	Daya Terpasang Installed Electricity Power (KW)	Produksi Listrik Electricity Production (KWh)	Listrik Terjual Electricity Sold (KWh)	Dipakai Sendiri Own Used (KWh)	Susut/ Hilang Shrinkage/ Lost (KWh)
(1)	(2)	(3)	(4)	(5)	(6)
Panyipatan
Takisung
Kurau
Bumi Makmur
Bati-Bati
Tambang Ulang
Pelaihari
Bajuin
Batu Ampar
Jorong
Kintap
Tanah Laut	131 984 400	253 772 710	240 415 701	...	13 357 009

Catatan/Note: Jorong dan Kintap di PLN Tanah Bumbu

Sumber/Source: PLN Ranting dan Subranting/PLN Branch

Tabel
Table 6.2**Jumlah Pelanggan Listrik Menurut Kecamatan di Kabupaten Tanah Laut, 2018–2022**
Number of Electricity Customers by Subdistrict in Tanah Laut Regency, 2018–2022

Kecamatan Subdistrict	2018	2019	2020	2021	2022
(1)	(2)	(3)	(4)	(5)	(6)
Panyipatan	8 029	8 493	9 342	9 786	10 202
Takisung	9 482	9 858	10 844	11 308	11 325
Kurau	4 805	4 993	5 492	5 680	6 232
Bumi Makmur	4 568	4 756	5 232	5 522	5 952
Bati-Bati	8 190	8 593	9 452	10 261	11 746
Tambang Ulang	3 370	3 773	4 150	4 465	5 537
Pelaihari	20 617	21 568	23 500	24 856	24 472
Bajuin	4 757	4 977	5 475	5 676	5 736
Batu Ampar	6 344	6 637	7 301	7 462	7 525
Jorong	-	-	-	-	-
Kintap	-	-	-	-	-
Tanah Laut	70 162	73 648	80 788	85 016	88 727

Catatan/Note: Jorong dan Kintap di PLN Tanah Bumbu

Sumber/Source: PLN Ranting dan Subranting/PLN Branch

Tabel
Table 6.3**Jumlah Pelanggan dan Air yang Disalurkan Menurut Kecamatan di Kabupaten Tanah Laut, 2022**
Number of Customers and Distributed Water by Subdistrict in Tanah Laut Regency, 2022

Kecamatan Subdistrict	Pelanggan Number of Customers	Air Disalurkan Distributed Water (m ³)	Nilai Value (Rp)
(1)	(2)	(3)	(4)
Panyipatan	-	-	-
Takisung	779	9 773	46 974 393
Kurau	1 582	19 805	107 921 062
Bumi Makmur	14 426	140 859	778 336 280
Bati-Bati	8 360	166 144	931 786 696
Tambang Ulang	-	-	-
Pelaihari	39 051	688 971	3 782 139 391
Bajuin	17 002	324 506	1 786 024 690
Batu Ampar	1 838	15 517	58 274 900
Jorong	15 757	371 646	1 941 081 830
Kintap	2 423	52 797	275 181 300
Tanah Laut	101 218	1 790 018	9 707 720 542

Sumber/Source: PDAM Kabupaten Tanah Laut /PDAM of Tanah Laut Regency

Tabel
Table 6.4**Daya Terpasang, Produksi, dan Distribusi Listrik PT. PLN (Persero) pada Cabang/Ranting PLN di Kabupaten Tanah Laut, 2015-2022*****Installed Electricity Power, Production, and Distribution of PT. PLN (Persero) at PLN Branch in Tanah Laut Regency, 2015-2022***

Tahun Year	Daya Terpasang Installed Electricity Power (KW)	Produksi Listrik Electricity Production (KWh)	Listrik Terjual Electricity Sold (KWh)	Dipakai Sendiri Own Used (KWh)	Susut/ Hilang Shrinkage/ Lost (KWh)
(1)	(2)	(3)	(4)	(5)	(6)
2015	77 182 100	171 882 396	150 863 892	-	21 018 504
2016	86 218 800	180 505 454	164 628 169	-	15 877 285
2017	95 053 800	195 716 108	176 755 685	-	18 960 423
2018	100 712 150	210 003 675	191 123 147	-	18 880 523
2019	107 199 150	224 734 800	206 426 400	-	18 308 400
2020	116 522 400	231 523 584	217 032 606	-	14 490 978
2021	124 043 450	242 366 298	225 857 473	-	16 069 488
2022	131 984 400	253 772 710	240 415 701	-	13 357 009

Sumber/Source: PLN Ranting dan Subranting/PLN Branch

Tabel
Table 6.5**Jumlah Pelanggan Listrik Menurut Tipe KWH Meter di Kabupaten Tanah Laut, 2017-2022**
Number of Registered Electricity Costumers by Subdistrict in Tanah Laut Regency, 2017-2022

Tipe KWH Meter	2017	2018	2019	2020	2021	2022
(1)	(2)	(3)	(4)	(5)	(6)	(7)
Prabayar	28 538	31 105	35 301	39 653	45 081	50 070
Pascabayar	41 151	42 373	42 061	41 135	39 935	38 657
Tanah Laut	69 689	73 478	77 362	80 788	85 016	88 727

Sumber/Source: PLN Ranting dan Subrnting/PLN Branch

Tabel
Table 6.6**Jumlah Pelanggan Listrik, VA Tersambung dan KWH Terjual Menurut Jenis Tarif di Kabupaten Tanah Laut, 2022**
Number of Costumers, Installed Capacity and KWH Sold by Kind of Fare in Tanah Laut Regency, 2022

Jenis Tarif Kind of Fare	Jumlah Pelanggan Number of Costumers	VA Tersambung Installed Capacity	Jumlah KWH Terjual KWH Sold (Kwh)
(1)	(2)	(3)	(4)
S2	3 639	8 767 300	939 292
R1	79 420	60 901 000	9 066 812
R2	648	2 915 200	207 374
R3	31	394 100	55 925
B1	3 498	5 445 500	679 516
B2	552	12 989 400	1 701 248
B3	6	1 965 000	375 988
I1	28	273 300	32 460
I2	52	4 851 500	663 292
I3	34	28 900 000	6 381 156
P1	324	2 880 450	413 265
P3	489	1 668 650	292 917
L	6	33 000	7 306
Tanah Laut	88 727	131 984 400	20 816 553

Sumber/Source: PLN Ranting dan Subranting/PLN Branch

Tabel
Table 6.7**Jumlah Pelanggan dan Air yang Disalurkan Menurut Pelanggan di Kabupaten Tanah Laut, 2022**
Number of Customer and Distributed Clean Water by Type of Customers in Tanah Laut Regency, 2022

Jenis Pelanggan <i>Type of Customers</i>	Pelanggan <i>Number of Customers</i>	Air Disalurkan <i>Distributed Water</i> (m³)	Nilai <i>Value</i> (Rp)
(1)	(2)	(3)	(4)
Sosial/Social	3 119	48 195	213 512 900
Rumah Tangga/Household	92 350	1 421 416	7 460 899 193
Instansi Pemerintah Government Institution	2 630	214 978	1 288 908 598
Niaga/Trade	3 071	97 772	677 891 929
Industri/Industry	48	7 657	66 507 922
Khusus/Exclusive	-	-	-
Jumlah/Total	101 218	1 790 018	9 707 720 542

Sumber/Source: PDAM Kabupaten Tanah Laut /PDAM of Tanah Laut Regency

Tabel
Table 6.8**Jumlah Air yang Disalurkan dan Nilai Penjualan Menurut Bulan di Kabupaten Tanah Laut, 2022**
Number of Distributed Clean Water and Value by Month in Tanah Laut Regency, 2022

Bulan Month	Air Disalurkan Distributed Water (m³)	Nilai Value (rupiah)
(1)	(2)	(3)
Januari/January	143 041	678 103 471
Februari/February	138 615	664 741 300
Maret/March	139 617	677 983 063
April/April	149 766	716 171 337
Mei/May	158 693	748 424 629
Juni/June	145 842	852 782 242
Juli/July	165 441	967 471 350
Agustus/August	153 021	897 063 650
September/September	159 351	936 416 350
Oktober/October	129 865	775 764 950
November/November	154 899	905 367 850
Desember/December	151 867	887 430 350
2022	1 790 018	9 707 720 542

Sumber/Source: PDAM Kabupaten Tanah Laut /PDAM of Tanah Laut Regency

Tabel
Table 6.9**Jumlah Air Minum yang Terjual (ribu rupiah) Menurut Jenis Konsumen Setiap Bulan di Kabupaten Tanah Laut, 2022**
Water Supply Sold (Thousand Rupiahs) by Type of Costumers Every Month in Tanah Laut Regency, 2022

Bulan Month	Sosial/ Kran Umum	Non Niaga	Niaga Umum	Niaga Khusus	Jumlah Total
(1)	(2)	(3)	(4)	(5)	(6)
Januari/January	7 056	532 336	42 121	1 296	582 809
Februari/February	6 972	526 447	38 298	1 255	572 972
Maret/March	7 182	530 345	41 730	1 261	580 518
April/April	8 082	581 086	45 744	1 024	635 935
Mei/May	9 440	608 909	44 832	1 425	664 606
Juni/June	16 664	676 404	57 615	2 494	753 177
Juli/July	17 221	729 523	72 714	2 290	821 748
Agustus/August	16 826	670 707	64 159	2 572	754 265
September/September	17 804	697 415	73 118	19 353	807 690
Oktober/October	14 342	578 205	55 616	23 952	672 116
November/November	18 274	691 561	71 641	6 749	788 225
Desember/December	20 023	691 588	70 303	2 836	784 750
2022	159 885	7 514 527	677 892	66 508	8 418 812

Sumber/Source: PDAM Kabupaten Tanah Laut /PDAM of Tanah Laut Regency

Tabel
Table 6.10**Jumlah Air Minum yang Terjual (m³) Menurut Jenis Konsumen Setiap Bulan di Kabupaten Tanah Laut, 2022**
Water Supply Sold (m³) by Type of Costumers Every Month in Tanah Laut Regency, 2022

Bulan Month	Sosial/ Kran Umum	Non Niaga	Niaga Umum	Niaga Khusus	Jumlah Total
(1)	(2)	(3)	(4)	(5)	(6)
Januari/January	2 298	114 325	7 705	215	124 543
Februari/February	2 177	111 610	6 859	208	120 854
Maret/March	2 225	110 732	7 597	210	120 764
April/April	2 558	123 211	8 383	163	134 315
Mei/May	3 040	131 035	8 211	238	142 524
Juni/June	2 955	120 227	7 301	273	130 756
Juli/July	3 072	130 632	9 269	253	143 226
Agustus/August	2 995	119 752	8 116	285	131 148
September/September	3 196	124 889	9 326	2 128	139 539
Oktober/October	2 520	101 982	6 997	2 633	114 132
November/November	3 269	123 828	9 136	743	136 976
Desember/December	3 596	123 487	8 872	308	136 263
Jumlah/Total	33 901	1 435 710	97 772	7 657	1 575 040

Sumber/Source: PDAM Kabupaten Tanah Laut /PDAM of Tanah Laut Regency

Tabel
Table 6.11**Jumlah Pelanggan, Produksi, dan Penggunaan Air Minum yang Terjual Menurut Kecamatan di Kabupaten Tanah Laut, 2022****Number of Costumers, Production, and Utilization of Sold Water Supply by Subdistrict in Tanah Laut Regency, 2022**

Kecamatan Subdistrict	Pelanggan Number of Customers	Produksi Production (m ³)	Penggunaan Utilization (m ³)	Terjual Sold (m ³)
(1)	(2)	(3)	(4)	(5)
Panyipatan	-	-	-	-
Takisung	779	16 874	157 680	9 773.0
Kurau	1 582	275 127.9	630 720	19 805
Bumi Makmur	14 426	275 127.9	630 720	140 859
Bati-Bati	8 360	247 961	630 720	166 144
Tambang Ulang	-	-	-	-
Pelaihari	39 051	1 308 510.0	1 576 800	688 971
Bajuin	17 002	715 604.4	1 103 760	324 506
Batu Ampar	1 838	17 136	31 536	15 517
Jorong	15 757	571 313	630 720	371 646
Kintap	2 423	93 595	630 720	52 797.0
Tanah Laut	101 218	3 521 248	6 023 376	1 790 018

Sumber/Source: PDAM Kabupaten Tanah Laut /PDAM of Tanah Laut Regency

Tabel
Table 6.12**Jumlah Perusahaan dan Produksi Batu Bara di Kabupaten Tanah Laut, 2017-2022**
Numbers of Coal Mining Company and Production in Tanah Laut Regency (ton), 2017-2022

Tahun Year	Perusahaan Batu Bara Coal Mining Company	Produksi Batu Bara (ton) Coal Production (ton)
(1)	(2)	(3)
2017	18	8 929 458,35
2018	18	10 071 260,07
2019	17	8 131 610,53
2020	19	5 362 043,08
2021
2022

Sumber/Source: Dinas Energi dan Sumber Daya Mineral Provinsi Kalimantan Selatan/Mineral Resources and Energy Services of Kalimantan Selatan Province

Tabel
Table 6.13**Jumlah Perusahaan, Tenaga Kerja, dan Nilai Produksi Menurut Klasifikasi Industri Pengolahan di Kabupaten Tanah Laut, 2022**
Number of Establishment, Employees, and Production Value by Industrial Classification in Tanah Laut Regency, 2022

Klasifikasi Industri <i>Industrial Classification</i>		Perusahaan <i>Establishments</i>	Tenaga Kerja <i>Employee</i>	Nilai Produksi (rupiah) <i>Production Value (Rp)</i>
(1)	(2)	(3)	(4)	(5)
10	Makanan/Food	2 503	3 957	204 728 688 000
11	Minuman/Beverage	164	247	4 843 380 000
13	Tekstil/ Textiles	45	329	7 001 820 000
14	Pakaian Jadi / Wearing Apparel	449	539	28 911 960 000
16	Kayu, Barang dari Kayu dan Gabus (Tidak termasuk Furnitur) dan Barang Anyaman dari Bambu, Rotan dan Sejenisnya / Wood and Products of Wood and Cork Except Furniture	432	700	17 979 388 000
18	Industri Percetakan Umum	54	86	5 237 160 000
20	Bahan Kimia dan Barang Dari Bahan Kimia/ Chemicals and Chemical Products	129	163	8 977 860 000
21	Farmasi, Produk Obat Kimia dan Obat Tradisional/ Pharmaceuticals, Medicinal, and Botanical	69	118	4 507 140 000
23	Barang Galian Bukan Logam/ Other Non-metallic Mineral Products	131	263	7 505 280 000
29	Kendaraan Bermotor, Trailer dan Semi Trailer/ Motor Vehicles, Trailers and Semi-trailers	558	845	39 644 220 000
31	Furnitur/ Furniture	185	355	32 107 980 000
Tanah Laut		4 719	7 602	361 444 876 000

Sumber/Source: Dinas Tenaga Kerja Dan Perindustrian Kabupaten Tanah Laut/Industry and Labor Service of Tanah Laut Regency

Tabel
Table 6.14**Jumlah Perusahaan Industri Formal (Berizin) dan Jumlah Tenaga Kerja Menurut Jenis Kelompok Industri di Kabupaten Tanah Laut, 2021-2022**
Number of Formal Industry (Licensed) and Number of Labour Force by Industry Group Classification in Tanah Laut Regency, 2021-2022

Kelompok Industri Group Industry	Industri Formal Formal Industry		Tenaga Kerja Labour Force	
	2021	2022	2021	2022
(1)	(2)	(3)	(4)	(5)
Industri Hasil Pertanian dan Kehutanan (IHPK) <i>Agriculture and Forestry Product Industry</i>	9	19	1 372	40
Industri Logam Mesin dan Kimia (ILMK) <i>Machine Metal and Chemical Industry</i>	-	4	-	8
Industri Aneka (IA) <i>Various Industry</i>	20	93	2 593	361
Jumlah Total	29	116	3 965	409

Sumber/Source: Dinas Tenaga Kerja Dan Perindustrian Kabupaten Tanah Laut/*Industry and Labor Service of Tanah Laut Regency*

Tabel
Table 6.15

Jumlah Perusahaan Industri Non Formal dan Jumlah Tenaga Kerja Menurut Jenis Kelompok Industri di Kabupaten Tanah Laut, 2021-2022
Number of Non Formal Industry and Number of Labour Force by Industry Group Classification in Tanah Laut Regency, 2021-2022

Kelompok Industri Group Industry	Industri Non Formal Non Formal Industry		Tenaga Kerja Labour Force	
	2021	2022	2021	2022
(1)	(2)	(3)	(4)	(5)
Industri Hasil Pertanian dan Kehutanan (IHPK) <i>Agriculture and Forestry Product Industry</i>	729	808	1 448	1 416
Industri Logam Mesin dan Kimia (ILMK) <i>Machine Metal and Chemical Industry</i>	495	731	781	1 074
Industri Aneka (IA) <i>Various Industry</i>	2 234	3 064	4 505	4 556
Jumlah Total	3 458	4 603	6 734	7 046

Sumber/Source: Dinas Tenaga Kerja Dan Perindustrian Kabupaten Tanah Laut/*Industry and Labor Service of Tanah Laut Regency*

07

**PARIWISATA
TOURISM**



Banyaknya Restoran/Rumah Makan
di Kab. Tanah Laut **28 Restoran**



PENJELASAN TEKNIS

1. Restoran adalah suatu jenis usaha yang mempergunakan seluruh bangunan secara permanen untuk menyediakan jasa pangan yang pengolahan dan penyajiannya secara langsung di tempat sesuai dengan keinginan para pengguna jasa yang mempunyai ciri pembeli biasanya dikenakan pajak. Rumah makan adalah jenis usaha yang menyediakan jasa pangan yang pengolahan makanannya dapat dilakukan diluar rumah makan, yang mempunyai ciri pembeli biasanya dikenakan pajak.
2. Wisatawan mancanegara (wisman) ialah setiap pengunjung yang mengunjungi suatu negara di luar tempat tinggalnya, didorong oleh satu atau beberapa keperluan tanpa bermaksud memperoleh penghasilan di tempat yang dikunjungi dan lamanya kunjungan tersebut tidak lebih dari satu tahun (12 bulan). Definisi ini mencakup 2 (dua) kategori wisatawan mancanegara, yaitu :
 - Wisatawan (turis) ialah setiap pengunjung seperti definisi di atas yang tinggal paling sedikit 24 jam, akan tetapi tidak lebih dari 1 (satu) tahun di tempat yang dikunjungi, dengan maksud antara lain: berlibur, rekreasi, olah raga, bisnis, menghadiri pertemuan, studi, dan kunjungan

TECHNICAL NOTES

1. *Restaurant is a type of business that uses the entire building permanently to provide food that are processed inside or outside restaurant and served directly to consumer on the spot. Restaurant consumers are usually taxed.*
2. *An International Visitor is any person visiting a country other than his usual place of residence for any reason other than for earning income in the country visited, and the length of stay is no more than one year (12 months). This definition covers two categories of foreign visitors, namely:*
 - *“Tourist” is any visitor staying for at least 24 hours, but no more than one year, in the country visited, with the intention of visiting, and for any of these purposes: Pleasure, recreation and sports, Business, visiting friends and relatives, missions, attending meetings, conferences, visit for health reasons and study.*
 - *b. “Excursionist” is any visitor staying less than 24 hours in the country visited including, “Cruise*

- dengan alasan kesehatan.
- Excursionist ialah setiap pengunjung seperti definisi di atas yang tinggal kurang dari 24 jam di tempat yang dikunjungi (termasuk "Cruise passengers"). Cruise Passengers ialah setiap pengunjung yang tiba di suatu negara di mana mereka tidak menginap di akomodasi yang tersedia di negara tersebut, misalnya dengan kapal laut.
3. Rata-rata lama tinggal adalah rata-rata waktu tinggal wisatawan mancanegara di Indonesia untuk satu kali kunjungan.
 4. Usaha penyediaan akomodasi adalah usaha yang menyediakan pelayanan penginapan yang dapat dilengkapi dengan pelayanan pariwisata lainnya. Usaha penyediaan akomodasi dapat berupa hotel, vila, pondok wisata, bumi perkemahan, persinggahan karavan, dan akomodasi lainnya yang digunakan untuk tujuan pariwisata.
 5. Hotel adalah penyediaan akomodasi secara harian berupa kamar-kamar di dalam satu bangunan yang dapat dilengkapi dengan jasa pelayanan makan dan minum, kegiatan hiburan dan atau fasilitas lainnya. Hotel terdiri dari hotel berbintang dan hotel non- bintang.
 6. Hotel bintang adalah usaha penyediaan jasa pelayanan penginapan, makan minum serta jasa lainnya bagi umum dengan *Passengers*; i.e. visitors arriving in a country without staying in any accommodation available in the visited country.
3. *Average length of stay is the average stay duration of foreign visitor in Indonesia for one trip.*
 4. *The business of providing accommodation is a business that provides specialty services that can be equipped with other tourism services. It includes hotel, villa, cottage, camping, caravan stop, and other accommodation that are used for tourism purposes.*
 5. *Hotel is a daily supply of accommodation rooms within a building which can be equipped with eating and drinking services, entertainment activities and/or other facilities. Hotel consists of a classified hotel and a non-classified hotel.*
 6. *A star hotel is the business of providing an accommodation, eating and drinking as well as other services for the public by using a*

menggunakan sebagian atau seluruh bangunan. Usaha ini dikelola secara komersial serta memenuhi ketentuan persyaratan sebagai hotel bintang (termasuk berlian) yang ditetapkan dalam surat keputusan instansi yang membinanya. Misalnya hotel bintang lima, hotel bintang empat dan seterusnya.

7. Tingkat penghunian kamar hotel adalah persentase banyaknya malam kamar yang dihuni terhadap banyaknya malam kamar yang tersedia.
8. Rata-rata lamanya tamu menginap adalah banyaknya malam tempat tidur yang terpakai (malam tamu) dengan banyaknya tamu yang menginap di hotel atau akomodasi lainnya.

building or a part of a building. It is managed commercially and meets specified requirements as a star hotel (including diamonds) set forth in the decree of fostering agency. For example, five star hotel, four star hotel, and so on.

7. *Room occupancy rate is the number of room-nights occupied divided by the number of roomnights available, multiplied by 100 percent.*
8. *Average length of stay is the number of bed-nights used (guest night) divided by the number of guests coming to spend the night at the accommodation.*

ULASAN

Kabupaten Tanah Laut memiliki potensi yang cukup besar untuk menjadi daerah tujuan wisata, karena terdapat banyak obyek wisata yang dapat dikunjungi. Sampai saat ini terdapat 26 obyek wisata yang dapat dikunjungi yang terbagi dalam jenis wisata pantai, wisata alam, wisata pancing, wisata taman dan wisata sejarah.

Berdasarkan data dari Dinas Pariwisata, jumlah kunjungan ke obyek wisata pada tahun 2022 sebesar 576.196 kunjungan. Kunjungan terbanyak adalah wisata Pantai Batakan, hingga tahun akhir tahun 2022 sebanyak 117.700 kunjungan ke Pantai Batakan. Selanjutnya kunjungan terbanyak pada tahun 2022 yaitu di Taman Permana yang merupakan wisata baru dengan jumlah kunjungan 80.350.

Jumlah hotel yang tersedia bagi pengunjung pada tahun 2022 adalah sebanyak 16 hotel, dengan jumlah kamar seluruhnya sebanyak 211 kamar.

Data dari Dinas Pariwisata menunjukkan bahwa Kecamatan Pelaihari memiliki jumlah Rumah Makan/Restoran terbanyak dibandingkan dengan kecamatan lain yaitu 36. Sedangkan, Kecamatan Panyipatan, Kurau, Bumi Makmur, Bati-Bati dan Bajuin tidak terdapat Rumah Makan/Restoran.

DESCRIPTION

Tanah Laut is a physically beautiful region with many tourist attractions. There were 26 tourism object in Tanah Laut Regency consist of beach, nature tourism object, park tourism object, historical tourism object, and other.

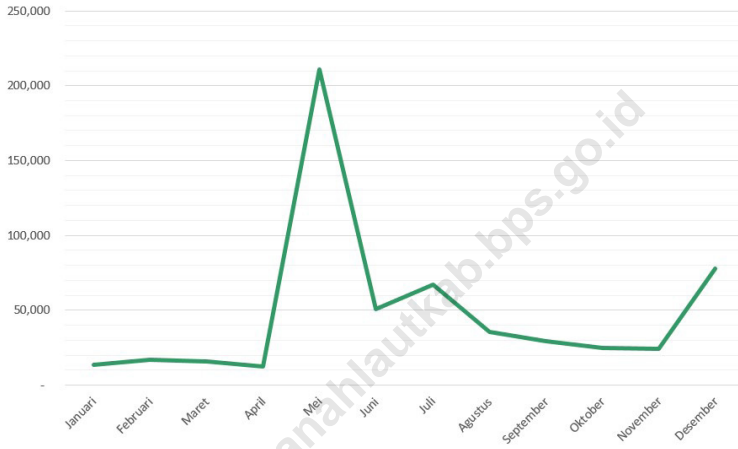
Based on data from the Tourism Office, the number of visits to tourist objects in 2022 will be 576,196 visits. The most visits are Batakan Beach tourism, until the end of 2022 there are 117,700 visits to Batakan Beach. Furthermore, the most visits will be in 2022, namely in Permana Park which is a new tour with a total of 80,350 visits.

Number of hotel available for visitors in 2022 are 16 hotels with total 211 rooms.

Data from the Department of Tourism shows that Pelaihari District has the highest number of Restaurants compared to other districts, which is 30. Meanwhile, Panyipatan, Kurau, Bumi Makmur, Bati-Bati and Bajuin Districts do not have restaurants.

Gambar 7.1
Figures

Wisatawan Domestik Menurut Bulan di Kabupaten Tanah Laut, 2022
Domestic Tourist by Month in Tanah Laut Regency, 2022



Sumber/Source : Dinas Pariwisata Kabupaten Tanah Laut/Tourism of Tanah Laut Regency

Tabel
Table 7.1**Jumlah Rumah Makan/Restoran Menurut Kecamatan di
Kabupaten Tanah Laut, 2019-2022**
**Number of Restaurants by Subdistrict in Tanah Laut
Regency, 2019–2022**

Kecamatan Subdistrict	2019	2020	2021	2022
(1)	(2)	(3)	(4)	(5)
Panyipatan	-	-	-	-
Takisung	1	1	1	1
Kurau	-	-	-	-
Bumi Makmur	-	-	-	-
Bati-Bati	-	1	-	-
Tambang Ulang	2	2	4	5
Pelaihari	22	17	17	25
Bajuin	-	-	-	-
Batu Ampar	1	1	1	1
Jorong	1	5	5	3
Kintap	1	1	2	1
Tanah Laut	28	28	30	36

Sumber/Source: Dinas Pariwisata Kabupaten Tanah Laut/Tourism of Tanah Laut Regency

Tabel
Table 7.2**Jumlah Akomodasi Hotel Menurut Kecamatan di
Kabupaten Tanah Laut, 2021 dan 2022**
*Number of Hotel Accomodations by Subdistrict in Tanah
Laut Regency, 2021 and 2022*

Kecamatan Subdistrict	Hotel Hotels		Kamar Rooms		Tempat Tidur Beds	
	2021	2022	2021	2022	2021	2022
(1)	(10)	(11)	(12)	(13)	(14)	(15)
Panyipatan	-	-	-	-	-	-
Takisung	-	-	-	-	-	-
Kurau	-	-	-	-	-	-
Bumi Makmur	-	-	-	-	-	-
Bati-Bati	-	-	-	-	-	-
Tambang Ulang	-	-	-	-	-	-
Pelaihari	11	13	218	164	322	247
Bajuin	-	-	-	-	-	-
Batu Ampar	-	-	-	-	-	-
Jorong	3	3	44	47	58	72
Kintap	-	-	-	-	-	-
Tanah Laut	14	16	262	211	380	319

Sumber/Source: Dinas Pariwisata Kabupaten Tanah Laut/Tourism of Tanah Laut Regency

Tabel
Table 7.3**Jumlah Wisatawan Asing dan Wisatawan Domestik
Menurut Bulan di Kabupaten Tanah Laut, 2022**
**Number Foreign and Domestic Tourist by Month in Tanah
Laut Regency, 2022**

Bulan Month	Wisatawan Asing Foreign Tourist	Wisatawan Domestik Domestic Tourist
(1)	(2)	(3)
Januari/January	-	13 776
Februari/February	-	17 124
Maret/March	-	15 524
April/April	-	12 155
Mei/May	3	210 608
Juni/June	-	50 949
Juli/July	1	67 197
Agustus/August	-	35 792
September/September	2	29 455
Oktober/October	-	24 927
November/November	-	24 304
Desember/December	2	78 067
2022	8	579 878

Sumber/Source: Dinas Pariwisata Kabupaten Tanah Laut/Tourism of Tanah Laut Regency

Tabel
Table 7.4

Rata-rata Lama Menginap Tamu Asing dan Tamu Domestik Menurut Bulan (hari) di Kabupaten Tanah Laut, 2022
Average Length of Stay of Foreign and Domestic Visitors by Month (day) in Tanah Laut Regency, 2022

Bulan Month	Tamu Asing Foreign Visitor	Wisatawan Domestik Domestic Tourist
(1)	(2)	(3)
Januari/January	-	912
Februari/February	-	480
Maret/March	-	336
April/April	-	205
Mei/May	1	240
Juni/June	-	192
Juli/July	1	384
Agustus/August	-	528
September/September	1	384
Oktober/October	-	370
November/November	-	384
Desember/December	1	2 400
2022	0	568

Sumber/Source: Dinas Pariwisata Kabupaten Tanah Laut/Tourism of Tanah Laut Regency

Tabel
Table 7.5**Jumlah Pengunjung Menurut Objek Wisata Setiap Bulan
di Kabupaten Tanah Laut, 2022**
**Number of Visitors by Object Every Month in Tanah Laut
Regency, 2022**

Bulan Month	Obyek Wisata Vacation Object				
	Pantai Takisung	Pantai Batakan	Pantai Swarangan	Air Terjun Bajuin	Gunung Kayangan
(1)	(2)	(3)	(4)	(5)	(6)
Januari/January	-	-	-	-	-
Februari/February	3 600	2 500	-	1 200	-
Maret/March	1 500	3 000	-	2 500	-
April/April	3 600	3 000	-	500	-
Mei/May	22 700	35 500	4 794	8 900	-
Juni/June	5 900	13 700	1 633	3 400	-
Juli/July	5 300	18 300	661	4 000	-
Agustus/August	2 100	8 000	748	2 900	-
September/September	1 100	5 900	445	1 300	-
Oktober/October	600	3 900	528	1 200	-
November/November	800	4 000	516	2 190	-
Desember/December	1 600	19 900	1 655	8 062	-
2022	48 800	117 700	10 980	36 152	-

Lanjutan Tabel/*Continued Table 7.5*

Bulan Month	Obyek Wisata Vacation Object					
	Mina Tirta	Pantai Kintap	Pantai Turki	Pantai Asmara	Pantai Cemara 1	Pantai Cemara 2
(1)	(7)	(8)	(9)	(10)	(11)	(12)
Januari/January	-	-	3 000	281	-	-
Februari/February	-	-	2 700	257	-	-
Maret/March	-	-	2 769	264	430	320
April/April	-	-	-	136	530	320
Mei/May	1 900	-	13 302	15 236	6 021	4 730
Juni/June	108	-	3 971	1 403	680	732
Juli/July	158	-	4 897	947	160	280
Agustus/August	100	-	1 763	733	130	147
September/September	85	-	1 337	473	434	384
Oktober/October	90	-	1 800	591	94	174
November/November	130	-	1 597	760	176	281
Desember/December	369	911	3 000	1 465	692	724
2022	2 940	911	40 136	22 546	9 347	8 092

Lanjutan Tabel/Continued Table 7.5

Bulan Month	Obyek Wisata Vacation Object					
	Pantai Tanjung Dewa	Pulau Datu	Gunung Birah	Taman Labirin	Dewa Katar	Wisata Mangrove
(1)	(13)	(14)	(15)	(16)	(17)	(18)
Januari/January	4 845	4 845	433	-	-	-
Februari/February	3 175	3 175	361	-	-	-
Maret/March	831	2 434	569	-	24	54
April/April	780	1 450	583	-	25	63
Mei/May	7 832	12 948	2 553	-	3 059	9 757
Juni/June	502	513	823	-	88	76
Juli/July	1 060	1 179	5 112	-	163	210
Agustus/August	570	294	2 939	-	197	625
September/September	1 867	587	2 439	-	132	203
Oktober/October	668	220	2 050	-	113	168
November/November	1 096	428	1 141	-	86	168
Desember/December	4 452	2 087	2 849	-	433	471
2022	27 678	30 160	21 852	-	4 320	11 795

Lanjutan Tabel/*Continued Table 7.5*

Bulan Month	Obyek Wisata Vacation Object				
	Kerbau Rawa	Danau Sari Ambun	Bukit Teletubies	Surai Bekantan Panjaratan	Wisata Mahuni
(1)	(19)	(20)	(21)	(22)	(23)
Januari/January	113	-	-	90	-
Februari/February	-	-	-	-	169
Maret/March	84	-	-	5	156
April/April	58	-	-	7	187
Mei/May	3 429	-	-	2 429	240
Juni/June	184	-	-	91	1 894
Juli/July	474	-	-	222	929
Agustus/August	295	-	-	112	1 910
September/September	281	-	-	57	552
Oktober/October	216	-	-	57	477
November/November	136	-	-	69	539
Desember/December	819	-	-	240	287
2022	6 089	-	-	3 379	7 340

Lanjutan Tabel/*Continued Table 7.5*

Bulan Month	Obyek Wisata Vacation Object				
	Pantai Karindangan	Pantai THR	Taman Permana	Pantai Taboniao	Bukit Timah
(1)	(24)	(25)	(26)	(27)	(28)
Januari/January	-	-	-	-	-
Februari/February	-	-	-	-	-
Maret/March	130	123	300	-	-
April/April	168	135	560	-	-
Mei/May	5 136	6 249	27 029	7 520	6 010
Juni/June	2 744	3 579	6 455	1 761	1 578
Juli/July	2 950	4 380	8 391	2 631	3 696
Agustus/August	923	1 400	6 354	1 718	3 125
September/September	1 188	751	5 774	994	3 180
Oktober/October	1 039	1 218	6 521	1 005	2 072
November/November	770	778	5 488	888	2 393
Desember/December	1 244	1 669	13 478	839	9 645
2022	16 292	20 282	80 350	17 356	31 699

Sumber/Source: Dinas Pariwisata Kabupaten Tanah Laut/*Tourism of Tanah Laut Regency*

Tabel
Table 7.6**Nama Obyek Wisata di Kabupaten Tanah Laut, 2022**
Tourist Object Name in Tanah Laut Regency, 2022

Nama Obyek Wisata Name	Lokasi Location	Jenis Wisata	Aksesibilitas (dari Kota Pelaihari)
(1)	(2)	(3)	(4)
Pantai Takisung	Desa Takisung, Kec.Takisung	Wisata bahari	20 km
Pantai Batakan	Kec. Panyipatan	Wisata bahari	60 km
Gunung Kayangan	Desa Ambungan	Alam	10 km
Taman Mina Tirta	Pelaihari	Wisata Buatan	3 km
Air Terjun Bajuin	Kec. Bajuin	Alam	15 km
Pantai Swarangan	Kec. Jorong	Wisata alam	52 km
Pantai Batu Lima	Kuala Tambangan Kec. takisung	Alam	35 km
Pantai Kintap	Desa Muara Kintap	Alam	90 km
Pantai Turki	Kec. Jorong	Alam	45 km
Pantai Asmara	Desa Asam-asam	Alam	50 km
Pantai Cemara 1	Desa Muara Kintap	Alam	90 km
Pantai Cemara 2	Desa Muara Kintap	Alam	90 km
Pantai Tanjung Dewa	Desa Tanjung Dewa	Alam	35 km
Pulau Datu	Desa Tanjung Dewa	Alam	35 km
Gunung Birah	Desa Kandangan Lama	Alam	20 km
Taman Labirin	Desa Ambungan	Alam	10 km
Desa Wisata Karang Taruna	Desa Karang Taruna	Wisata Edukasi	10 km
Taman Bunga Meisya	Desa Telaga Langsung	Wisata Buatan	15 km
Wsata Mangrove	Desa Pagatan Besar	Wisata Mangrove	25 km
Kerbau Rawa	Desa Benua Raya	Kerbau Rawa	20 km
Taman Hijau Rindang	Desa Takisung	Taman, Pantai	20 km
Danau Sari Ambun	Desa Imban, Bentok	Danau, Gunung	10 km
Bukit Teletubies	Desa Tampang	Gunung	20 km
Surai Bekantan Panjaratan	Desa Panjaratan	Susur Sungai	17 km
Wisata Mahuni	Desa Padang	Rekreasi	26 km

Sumber/Source: Dinas Pariwisata Kabupaten Tanah Laut/Tourism of Tanah Laut Regency

Tabel
Table 7.7

Jumlah Kamar dan Tempat Tidur Hotel/Wisma/Losmen Menurut Nama dan Alamat di Kabupaten Tanah Laut, 2022
Number of Room and Bed by Name and Address in Tanah Laut Regency, 2022

Nama dan Alamat <i>Name and Address</i>	Jumlah <i>Number of</i>	
	Kamar <i>Room</i>	Tempat Tidur <i>Bed</i>
(1)	(2)	(3)
Duta - Jl. K.H Mansur No.2 Kec. Pelaihari	-	-
Sinar Hotel - Jl. K.H Mansur No.10 Kec. Pelaihari	51	70
Tuntung Pandang - Jl. A. Yani No. 41 Kecamatan Pelaihari	23	35
Sabumi - Jl. A. Yani Km.115 Asam-Asam Kec. Jorong	15	22
GH. Linda Lestari - Jl. A. Yani Km.27 RT. 11 RW. 1 Asam-Asam Kec. Jorong	20	30
Damai Indah - Jl.A. Yani Km.5 Desa Panggung Kec.Pelaihari	8	13
Harapan Indah 1 - Jl. K.H Mansur RT 15 Kelurahan Angsau, Pelaihari	5	8
Candri - Jl. Gembira RT 5 RW 2 Pelaihari	14	23
Tala Indah - Jl. A. Yani No. 31 Pelaihari	10	15
Roma Hotel - Jl. A.Yani Km.5 No.22 Pelaihari	10	15
Guest House Ramona - Jl. Vihara Kecamatan Pelaihari	8	13
Guest House - Jl. H. Boejasin Kecamatan Pelaihari	10	15
Deghan - jl. Pasar Minggu RT 11 RW 02 Desa Simpang 4 Sei Baru Kec. Jorong	12	20
Surya - Jl. Samudera No.17 RT 10 Kec. Pelaihari	-	-
Hotel Family - Jl. Taqwa Kecamatan Pelaihari	16	26
Hotel Harapan Indah II - Jl. K.H. Mansur Kel. Angsau Kec. Pelaihari	9	14

Sumber/Source: Dinas Pariwisata Kabupaten Tanah Laut/Tourism of Tanah Laut Regency

08

TRANSPORTASI DAN KOMUNIKASI
TRANSPORTATION AND COMMUNICATION



46,6% jalan di kab. Tanah Laut masih dalam kondisi rusak dan rusak berat



21,8% jalan masih berupa kerikil atau tanah

PENJELASAN TEKNIS

1. Kantor Pos adalah tempat pemberi pelayanan komunikasi tertulis dan atau surat elektronik, layanan paket, layanan logistik, layanan transaksi keuangan, dan layanan keagenan pos untuk kepentingan umum. Rumah pos berfungsi sama seperti kantor pos dan kantor pos pembantu, bedanya rumah pos biasanya terletak di daerah terpencil.
2. Telekomunikasi adalah setiap pemancaran, pengiriman dan atau penerimaan dari setiap informasi dalam bentuk tanda-tanda, isyarat, tulisan, gambar, suara dan bunyi.
3. Internet adalah jaringan komunikasi elektronik yang menghubungkan jaringan komputer dan fasilitas komputer yang terorganisasi di seluruh dunia melalui telepon atau satelit.

TECHNICAL NOTES

1. *Post Office is a service provider facility of written communication and or electronic mail, parcel service, logistics services, financial transaction services, and postal services to the public. Postal house has the same function as the post office and subsidiary of post office, the difference is that postal house is usually located in remote areas.*
2. *Telecommunication includes every transmitting, delivering and or receiving from every information of marking, signal, article, picture, sound and voice through strand of wire melalui sistem kawat, optik, radio atau sistem elektromagnetik lainnya.*
3. *The internet is an electronic communication network that connects computer networks and computer facilities that are organized throughout the world via telephone or satellite.*

ULASAN

Jalan merupakan prasarana pengangkutan darat yang penting untuk memperlancar kegiatan perekonomian. Dengan makin meningkatnya usaha pembangunan maka akan menuntut peningkatan pembangunan jalan untuk memudahkan mobilitas penduduk dan memperlancar lalu lintas barang dari satu daerah ke daerah lain.

Panjang jalan dibawah kelola Pemerintah Daerah di Kabupaten Tanah Laut pada tahun 2022 adalah 1.826,63 km. Kondisi jalan Tanah Laut yang rusak dan rusak berat masing masing 99,90 km dan 384,58 km.

Berbagai sarana komunikasi sudah tersedia di Kabupaten Tanah Laut, seperti kantor pos untuk sarana surat menyurat dan jaringan telepon untuk sarana hubungan secara langsung. Di Kabupaten Tanah Laut terdapat 8 kantor pos yang tersebar di sebelas kecamatan kecuali di kecamatan Bumi Makmur, Bajuin, dan Tambang Ulang.

Jumlah pelanggan Indihome yang tercatat mencapai 8.469 pelanggan.

DESCRIPTION

One of the important infrastructures supporting economic activities is the availability of roads. Improvement in all aspects of economic development requires more improvement in transportation, especially in road development. This development is intended to facilitate population mobility and distributive trade from one region to another region.

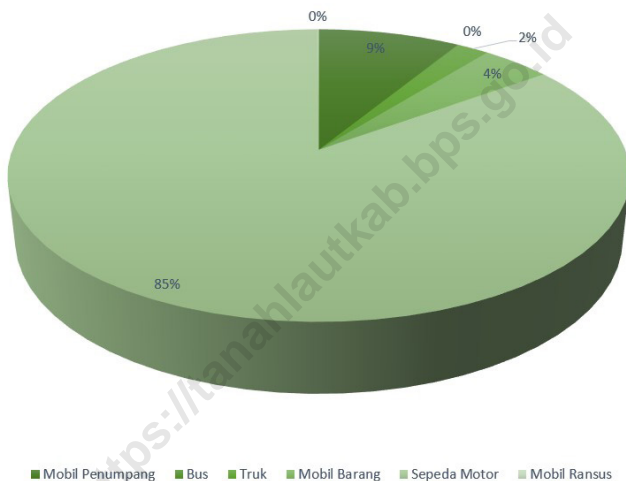
The total length of Tanah Laut Regency in 2022 reached 1.826,63 km. This roads consist of state road, province road and district road, with roads recorded in damage and severely damaged are 99.90 km and 384.58 km.

Availability of communication tool at Tanah Laut Regency, had been reached every sub districts. Postal services for mailing and telephone for communication by voice. There were 8 unit of post offices spread in 11 subdistrict except at Bumi Makmur, Bajuin, and Tambang Ulang.

Number customers Indihome reached 8,469 customers.

Gambar 8.1
Figures

Kendaraan Bermotor Terdaftar di Kabupaten Tanah Laut (%) , 2022
Registered Motor Vehicles in Tanah Laut Regency (%) , 2022



Sumber/Source: Badan Keuangan Daerah Unit Pelayanan Pendapatan Daerah Pelaihari/Regional Financial Services Revenue Service Unit of Pelaihari

8.1 TRANSPORTASI TRANSPORTATION

Tabel 8.1.1 Panjang Jalan¹ Menurut Tingkat Kewenangan Pemerintahan di Kabupaten Tanah Laut (km), 2020–2022
Table 8.1.1 Length of Roads¹ by Level of Government Authority in Tanah Laut Regency (km), 2020–2022

Tingkat Kewenangan Pemerintahan Level of Government Authority	2020	2021	2022
(1)	(2)	(3)	(4)
Negara ² /State ²	-	-	-
Provinsi/Province	-	-	-
Kabupaten Regency	1 826,63	1 826,63	1 826,63
Jumlah/Total	1 826,63	1 826,63	1 826,63

Catatan/Note: ¹ Data tidak termasuk panjang jalan tol/Excluding toll road

² Berdasarkan Keputusan Menteri Pekerjaan Umum dan Perumahan Rakyat No.248/KPTS/M/2017/Based on Public Work and Public Housing Ministerial Decree No.248/KPTS/M/2017

Sumber/Source: Dinas Pekerjaan Umum, Penataan Ruang dan Pertanahan Kabupaten Tanah Laut/Public Works, Spatial Planning and Land Agency of Tanah Laut Regency

Tabel 8.1.2 Panjang Jalan Menurut Jenis Permukaan Jalan di Kabupaten Tanah Laut (km), 2020–2022
Table Length of Roads by Type of Road Surface in Tanah Laut Regency (km), 2020–2022

Jenis Permukaan Jalan Type of Road Surface	2020	2021	2022
(1)	(2)	(3)	(4)
Aspal/Paved	1 084,47	1 097,53	1 554,18
Kerikil/Gravel	588,36	574,85	158,02
Tanah/Soil	148,69	149,46	109,24
Lainnya/Others	5,11	4,8	5,20
Jumlah/Total	1 826,63	1 826,63	1 826,63

Sumber/Source: Dinas Pekerjaan Umum, Penataan Ruang dan Pertanahan Kabupaten Tanah Laut/Public Works, Spatial Planning and Land Agency of Tanah Laut Regency

Tabel 8.1.3 Panjang Jalan Menurut Kondisi Jalan di Kabupaten Tanah Laut (km), 2020–2022
Table 8.1.3 Length of Roads by Condition of Roads in Tanah Laut Regency (km), 2020–2022

Kondisi Jalan Condition of Roads	2020	2021	2022
(1)	(2)	(3)	(4)
Baik/Good	1 003,91	605,69	818,64
Sedang/Moderate	84,90	628,28	523,51
Rusak/Damage	84,52	82,08	99,90
Rusak Berat/Severely Damage	653,31	510,58	384,58
Jumlah/Total	1 826,63	1 826,63	1 826,63

Sumber/Source: Dinas Pekerjaan Umum, Penataan Ruang dan Pertanahan Kabupaten Tanah Laut/Public Works, Spatial Planning and Land Agency of Tanah Laut Regency

Tabel 8.1.4 Panjang Jalan Menurut Kecamatan dan Jenis Permukaan Jalan di bawah Kelola Pemerintah Kabupaten di Kabupaten Tanah Laut (km), 2022
Length of Roads by Subdistrict and Type of Road Surface under Regency Governance in Tanah Laut Regency (km), 2022

Kecamatan Subdistrict	Jenis Permukaan Jalan/Type of Road Surface				Jumlah Total
	Aspal Asphalte	Kerikil Gravel	Tanah Land	Beton Concrete	
(1)	(2)	(3)	(4)	(5)	(6)
Panyipatan	162,91	18,65	10,20	3,20	194,96
Takisung	133,04	11,93	9,95	-	154,92
Kurau	35,85	3,65	2,00	-	41,50
Bumi Makmur	43,52	9,46	-	-	52,98
Bati-Bati	120,13	15,46	1,20	1,40	138,19
Tambang Ulang	97,21	6,40	17,90	-	121,51
Pelaihari	347,53	25,37	29,30	-	402,20
Bajuin	103,20	15,80	-	-	119,00
Batu Ampar	173,36	11,00	0,56	-	184,93
Jorong	147,28	23,00	6,38	-	176,66
Kintap	190,14	17,30	31,75	0,60	239,79
Tanah Laut	1 554,18	158,02	109,24	5,20	1 826,63

Sumber/Source: Dinas Pekerjaan Umum, Penataan Ruang dan Pertanahan Kabupaten Tanah Laut/Public Works, Spatial Planning and Land Agency of Tanah Laut Regency

Tabel
Table 8.1.5

Panjang Jalan Menurut Kondisi Jalan di Kabupaten Tanah Laut (km), 2022
Length of Roads by Condition of Roads in Tanah Laut Regency (km), 2022

Kecamatan <i>Subdistrict</i>	Kondisi Jalan/Road Condition				Jumlah <i>Total</i>
	Baik <i>Good</i>	Sedang <i>Moderate</i>	Rusak <i>Damaged</i>	Rusak Berat <i>Severely Damaged</i>	
(1)	(2)	(3)	(4)	(5)	(6)
Panyipatan	97,94	44,27	9,72	43,04	194,96
Takisung	57,15	50,62	7,81	39,35	154,92
Kurau	17,55	12,90	2,60	8,45	41,50
Bumi Makmur	16,40	13,83	8,00	14,75	52,98
Bati-Bati	53,81	52,59	9,60	22,18	138,19
Tambang Ulang	40,66	43,73	8,39	28,74	121,51
Pelaihari	165,16	144,80	20,43	71,81	402,20
Bajuin	71,40	18,84	5,35	23,41	119,00
Batu Ampar	83,55	55,79	7,73	37,86	184,93
Jorong	72,08	54,30	11,23	39,05	176,66
Kintap	142,95	31,85	9,05	55,95	239,79
Tanah Laut	818,64	523,51	99,90	384,58	1 826,63

Sumber/Source: Dinas Pekerjaan Umum, Penataan Ruang dan Pertanahan Kabupaten Tanah Laut/Public Works, Spatial Planning and Land Agency of Tanah Laut Regency

Tabel 8.1.6 Panjang Jalan Menurut Kelas Jalan dan Pemerintahan yang Berwenang Mengelolanya di Kabupaten Tanah Laut (km), 2022
Length of Roads by Road Class and Level of Government Authority in Tanah Laut Regency (km), 2022

Kelas Jalan Road Class	Jalan Negara State Road (Km)	Jalan Propinsi Province Road (Km)	Jalan Kabupaten District Road (Km)
(1)	(2)	(3)	(4)
Kelas I	-	-	-
Kelas II	-	-	-
Kelas III	-	-	-
Kelas IIIA	-	-	-
Kelas IIIB	-	-	-
Kelas IIIC	-	-	1 826,63
Tidak Dirinci	-	-	-
Jumlah/Total	-	-	1 826,63

Sumber/Source: Dinas Pekerjaan Umum, Penataan Ruang dan Pertanahan Kabupaten Tanah Laut/Public Works, Spatial Planning and Land Agency of Tanah Laut Regency

Tabel 8.1.7
Table

Jumlah Kendaraan Bermotor Menurut Kecamatan dan Jenis Kendaraan di Kabupaten Tanah Laut, 2020-2022
Number of Motor Vehicles by Subdistrict and Type of Vehicle in Tanah Laut Regency, 2020-2022

Kecamatan Subdistrict	2020				
	Mobil Penumpang Passenger Cars	Bus Buses	Truk Trucks	Sepeda Motor Motorcycles	Jumlah Total
(1)	(2)	(3)	(4)	(5)	(6)
Panyipatan	269	-	40	2 655	2 964
Takisung	426	-	39	4 056	4 521
Kurau	152	-	13	1 089	1 254
Bumi Makmur	71	-	3	589	663
Bati-Bati	988	-	363	6 392	7 743
Tambang Ulang	257	-	116	2 600	2 973
Pelaihari	4 023	1	521	20 827	25 372
Bajuin	236	-	42	2 846	3 124
Batu Ampar	557	-	133	4 717	5 407
Jorong	956	-	210	5 343	6 509
Kintap	975	3	346	5 027	6 351
Tanah Laut	8 910	4	1826	56 141	66 881

Lanjutan Tabel/Continued Table 8.1.7

Kecamatan Subdistrict	2021				
	Mobil Penumpang Passenger Cars	Bus Buses	Truk Trucks	Sepeda Motor Motorcycles	Jumlah Total
(1)	(7)	(8)	(9)	(10)	(11)
Panyipatan	335	-	56	2 929	3 320
Takisung	452	-	44	4 308	4 804
Kurau	175	-	15	1 298	1 488
Bumi Makmur	83	-	2	724	809
Bati-Bati	1 091	-	362	6 865	8 318
Tambang Ulang	280	-	115	2 781	3 176
Pelaihari	4 337	2	529	21 579	26 447
Bajuin	285	-	46	3 055	3 386
Batu Ampar	627	-	142	5 095	5 864
Jorong	1 039	-	221	5 944	7 204
Kintap	1 080	1	355	5 610	7 046
Tanah Laut	9 784	3	1 887	60 188	71 862

Lanjutan Tabel/*Continued Table* 8.1.7

<i>Kecamatan Subdistrict</i>	2022				
	<i>Mobil Penumpang Passenger Cars</i>	<i>Bus Buses</i>	<i>Truk Trucks</i>	<i>Sepeda Motor Motorcycles</i>	<i>Jumlah Total</i>
(1)	(12)	(13)	(14)	(15)	(16)
Panyipatan	413	4	64	5 899	6 380
Takisung	564	4	79	7 982	8 629
Kurau	214	1	19	2 174	2 408
Bumi Makmur	111	-	5	1 159	1 275
Bati-Bati	1 329	8	476	12 834	14 647
Tambang Ulang	348	1	156	5 283	5 788
Pelaihari	5 217	35	769	38 323	44 344
Bajuin	346	-	58	5 733	6 137
Batu Ampar	777	3	194	10 246	11 220
Jorong	1 359	11	374	13 292	15 036
Kintap	1 425	9	524	14 787	16 745
Tanah Laut	12 103	76	2 718	117 712	132 609

Sumber/*Source*: Badan Keuangan Daerah Unit Pelayanan Pendapatan Daerah Pelaihari/*Regional Financial Services Revenue Service Unit of Pelaihari*

Tabel 8.1.8 Jumlah Kendaraan Bermotor yang Terdaftar Menurut Jenis Kendaraan di Kabupaten Tanah Laut, 2017-2022
Number of Registered Motor Vehicles by Type of Vehicle in Tanah Laut Regency, 2017-2022

<i>Kelas Jalan Road Class</i>	2017	2018	2019	2020	2021	2022
(1)	(2)	(3)	(4)	(5)	(6)	(7)
Mobil PNP	6 761	8 085	1 136	9 361	9 784	12 103
Bus	31	44	1	4	3	76
Truk	557	813	5 890	1 826	1 887	2 718
Mobil Barang	5 402	4 480	6 380	6 056	6 201	5 906
Sepeda Motor	54 812	58 332	58 332	59 973	63 454	117 712
Mobil Ransus	40	65	80	100	94	90
Jumlah/Total	67 603	71 819	71 819	77 320	81 423	138 605

Sumber/Source: Badan Keuangan Daerah Unit Pelayanan Pendapatan Daerah Pelaihari/Regional Financial Services Revenue Service Unit of Pelaihari

Tabel 8.1.9 Jumlah Kendaraan Bermotor yang Wajib Uji Menurut Jenis Kendaraan di Kabupaten Tanah Laut, 2020-2022
Table *Number of Vehicles by Kind of Vehicle in Tanah Laut Regency, 2020-2022*

Jenis Kendaraan <i>Kind of Vehicle</i>	2020	2021	2022
(1)	(2)	(3)	
Umum	1 400	1 555	1 577
1. Mobil Barang			
• Truck	1 252	1 371	1 383
• Pick Up	112	128	136
• Tangki	13	20	22
2. Mobil Bus			
• Bus	23	36	36
• Mikrolet	-	-	-
3. Mobil Penumpang			
• Angkot	-	-	-
• Taksi	-	-	-
Kereta Tempel/Gandengan	4	2	3
Tidak Umum/Dinas	3 801	4 441	4 664
1. Mobil Barang			
• Truck	524	581	584
• Pick Up	3 224	3 780	3 992
• Tangki	3	-	-
• Lain-lain	10	16	19
2. Mobil Bus	40	64	69
Tanah Laut	5 205	5 998	6 244

Sumber/Source: Dinas Perhubungan Kab. Tanah Laut/Department of Transportation

8.2 KOMUNIKASI COMMUNICATION

Tabel 8.2.1 Jumlah Kantor Pos Pembantu Menurut Kecamatan di Kabupaten Tanah Laut, 2019–2022
Number of Post Offices Subsidiaries by Subdistrict in Tanah Laut Regency, 2019–2022

Kecamatan Subdistrict	2019	2020	2021	2022
(1)	(2)	(3)	(4)	(5)
Panyipatan	1	1	1	1
Takisung	1	1	1	1
Kurau	1	1	1	1
Bumi Makmur	-	-	-	-
Bati-Bati	1	1	1	1
Tambang Ulang	-	-	-	-
Pelaihari	1	1	1	1
Bajuin	-	-	-	-
Batu Ampar	1	1	1	1
Jorong	1	1	1	1
Kintap	1	1	1	1
Tanah Laut	8	8	8	8

Sumber/Source: PT Pos Indonesia Kabupaten Tanah Laut/PT Pos Indonesia of Tanah Laut Regency

Tabel
Table 8.2.2**Jumlah Kantor Pos, Rumah Pos, dan Agen Pos Menurut Kecamatan di Kabupaten Tanah Laut, 2022**
Number of Post Office, Post Base, and Post Agent by Subdistrict in Tanah Laut Regency, 2022

Kecamatan Subdistrict	Kantor Pos/ Post Office	Rumah Pos/ Post Base	Agen Pos/ Post Agent	Jumlah/ Total
(1)	(2)	(3)	(4)	(5)
Panyipatan	1	-	-	1
Takisung	1	-	-	1
Kurau	1	-	-	1
Bumi Makmur	-	-	-	-
Bati-Bati	1	-	-	1
Tambang Ulang	-	-	-	-
Pelaihari	1	-	1	1
Bajuin	-	-	-	-
Batu Ampar	1	-	-	1
Jorong	1	-	-	1
Kintap	1	-	-	1
Tanah Laut	8	-	1	8

Sumber/Source: PT Pos Indonesia Kabupaten Tanah Laut/ PT Pos Indonesia of Tanah Laut Regency

Tabel 8.2.3 Jumlah Surat yang Diterima dari Publik Menurut Kantor Pos Menurut Kecamatan di Kabupaten Tanah Laut, 2022
Number of Mail that Accepted from Public By Post Office by Subdistrict in Tanah Laut Regency, 2022

Kantor Pos Post Office	Kilat Khusus Special Delivery	Kilat Express Post	Suratpos Biasa General Delivery	Luar Negeri Heading Overseas	Dinas Postal Service
(1)	(2)	(3)	(4)	(5)	(6)
Panyipatan	186	-	36	1	-
Takisung	214	-	3	-	-
Kurau	151	-	1	-	-
Bumi Makmur	-	-	-	-	-
Bati-Bati	332	-	35	1	-
Tambang Ulang	-	-	-	-	-
Pelaihari	8 255	-	266	1	-
Bajuin	-	-	-	-	-
Batu Ampar	235	-	34	1	-
Jorong	205	-	106	-	-
Kintap	367	-	120	-	-
Tanah Laut	9 945	-	601	4	-

Catatan/Note: Tidak terdapat kantor pos di Kecamatan Bumi Makmur, Tambang Ulang, dan Bajuin/There are no Post Office in Bumi Makmur, Kurau, and Bajuin Subdistrict

Sumber/Source: PT Pos Indonesia Kabupaten Tanah Laut/PT Pos Indonesia of Tanah Laut Regency

Tabel
Table 8.2.4**Jumlah Pengiriman dan Penerimaan Paket Pos Menurut Kecamatan di Kabupaten Tanah Laut, 2022**
Number of Post Package that Send and Receive by Subdistrict in Tanah Laut Regency, 2022

Kantor Pos Post Office	Kilat Khusus Special Delivery	Kilat Express Post
(1)	(2)	(3)
Panyipatan	271	-
Takisung	264	-
Kurau	198	-
Bumi Makmur	-	-
Bati-Bati	398	-
Tambang Ulang	-	-
Pelaihari	8 755	-
Bajuin	-	-
Batu Ampar	265	-
Jorong	275	-
Kintap	380	-
Tanah Laut	10 806	-

Catatan/Note: Tidak terdapat kantor pos di Kecamatan Bumi Makmur, Tambang Ulang, dan Bajuin/There are no Post Office in Bumi Makmur, Kurau, and Bajuin Subdistrict

Sumber/Source: PT Pos Indonesia Kabupaten Tanah Laut/PT Pos Indonesia of Tanah Laut Regency

Tabel 8.2.5 Jumlah Pelanggan Indihome Menurut Kecamatan di Kabupaten Tanah Laut, 2022
Number of Indihome Customer by Subdistrict in Tanah Laut Regency, 2022

Kecamatan Subdistrict	Pelanggan Indihome Indihome Customer
(1)	(2)
Panyipatan	-
Takisung	365
Kurau	-
Bumi Makmur	-
Bati-Bati	897
Tambang Ulang	-
Pelaihari	7 207
Bajuin	-
Batu Ampar	-
Jorong	-
Kintap	-
Tanah Laut	8 469

Catatan/Note: Jumlah pelanggan di Kecamatan Takisung mencakup pelanggan dari Kecamatan Panyipatan dan Takisung.
 Jumlah pelanggan di Kecamatan Bati-Bati mencakup pelanggan dari Kecamatan Kurau, Bumi Makmur dan Bati-Bati.
 Jumlah pelanggan di Kecamatan Pelaihari mencakup pelanggan dari Kecamatan Pelaihari, Tambang Ulang, Bajuin, Batu Ampar, dan Jorong.

Sumber/Source: PT Telkom Cabang Kecamatan Pelaihari/PT Telkom Pelaihari Subdistrict

PERBANKAN, KOPERASI, DAN HARGA-HARGA
BANKING, COOPERATIVE, AND PRICES



Banyaknya koperasi di Kab. Tanah Laut



156

Koperasi KUD dan Non-KUD



29.059

Anggota



Rp61.615.336

Total Simpanan

PENJELASAN TEKNIS

Koperasi adalah salah satu bentuk lembaga profit sosial yang bertujuan untuk meningkatkan kesejahteraan anggotanya melalui berbagai bentuk usaha.

Koperasi Unit Desa adalah suatu Koperasi serba usaha yang beranggotakan penduduk desa dan berlokasi di daerah pedesaan, daerah kerjanya biasanya mencakup satu wilayah kecamatan. Pembentukan KUD ini merupakan penyatuan dari beberapa Koperasi pertanian yang kecil dan banyak jumlahnya dipedesaan.

Indeks Harga Konsumen adalah Indeks yang menghitung rata-rata perubahan harga dari suatu paket barang dan jasa yang dikonsumsi oleh rumah tangga dalam kurun waktu tertentu. IHK merupakan indikator yang digunakan untuk mengukur tingkat inflasi. Perubahan IHK dari waktu ke waktu menggambarkan tingkat kenaikan (inflasi) atau tingkat penurunan (deflasi) dari barang dan jasa.

Inflasi adalah kecenderungan naiknya harga barang dan jasa pada umumnya yang berlangsung secara terus menerus. Jika harga barang dan jasa di dalam negeri meningkat, maka inflasi mengalami kenaikan. Naiknya harga barang dan jasa tersebut menyebabkan turunnya nilai uang. Dengan demikian, inflasi dapat juga diartikan sebagai penurunan nilai uang terhadap nilai barang dan jasa secara umum.

TECHNICAL NOTES

Cooperative is non profit organization had purpose to increased a welfare of its member.

Village Unit Cooperative is a multi-business cooperative that consists of villagers and located in rural areas, the working area usually covers one district area. The formation of the KUD is a unification of several small and numerous agricultural cooperatives in rural areas.

Consumer Price Index (CPI): An index which calculates average price changes of a commodity package consisting of goods and services that people consumes in a certain period of time. CPI is an indicator used to measure inflation rate. The change of CPI over time indicates the rate of inflation or deflation of goods and services.

Inflation is a tendency to rise in the price of goods and services in general that takes place continuously. If the price of goods and services in the country increases, then inflation will increase. Rising prices of these goods and services causes a decline in the value of money. Thus, inflation can also be interpreted as a decline in the value of money on the value of goods and services in general.

ULASAN

Keberadaan koperasi di Kabupaten Tanah Laut jumlah cukup banyak dan tersebar di seluruh kecamatan. Secara keseluruhan terdapat 163 unit koperasi yang terbagi atas koperasi unit desa (KUD) sebanyak 38 unit dan koperasi primer non KUD sebanyak 125 unit. Jumlah anggota koperasi KUD dan Non-KUD pada tahun 2022 adalah 28.731 dengan total simpanan Rp70.079.430.000. Total simpanan turun sekitar 1,5 persen dibandingkan dengan tahun 2021.

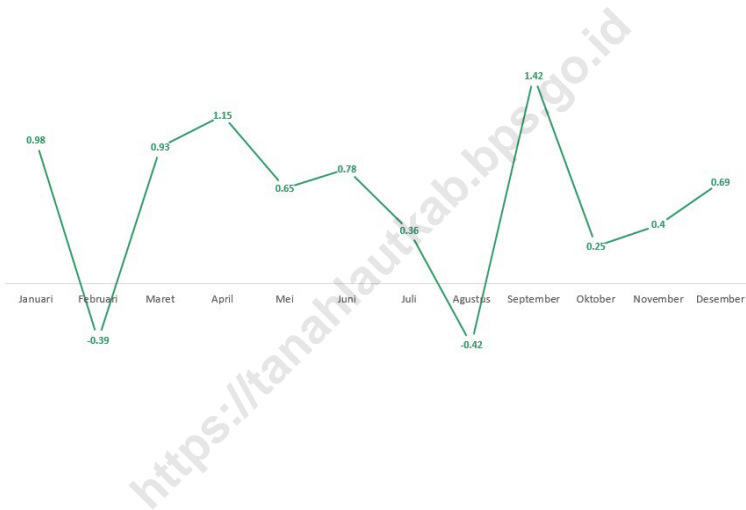
DESCRIPTION

Existence of cooperative was spread on every subregency. There were 163 units consist of 38 unit of Village Unit Co-ops (KUD) and 125 unit of Primary Co-ops non KUD. Members of cooperative in 2022 are 28,731 person with total savings 70,079,430,000 rupiahs. total saving decreased about 1.5 percents compared to 2021.

<https://tanahlautkab.bps.go.id>

Gambar 9.1
Figures

**Perkembangan Indeks Harga Konsumen Bulanan di
Provinsi Kalimantan Selatan, 2022**
*Monthly Inflation Rate in Kalimantan Selatan Province,
2022*



Sumber/Source : Dinas Koperasi, Usaha Kecil dan Perdagangan Kabupaten Tanah Laut/Cooperative, Small Business and Trade Service of Tanah Laut Regency

Tabel
Table 9.1**Jumlah Koperasi Aktif Menurut Kecamatan di Kabupaten Tanah Laut, 2019–2022**
Number of Active Cooperative by Subdistrict in Tanah Laut Regency, 2019–2022

Kecamatan Subdistrict	2019	2020	2021	2022
(1)	(2)	(3)	(4)	(5)
Panyipatan	7	6	8	8
Takisung	11	11	12	13
Kurau	3	3	3	3
Bumi Makmur	4	4	4	4
Bati-Bati	9	9	10	10
Tambang Ulang	9	9	9	9
Pelaihari	51	52	55	53
Bajuin	5	5	5	5
Batu Ampar	15	16	16	15
Jorong	22	23	23	20
Kintap	20	25	23	23
Tanah Laut	156	163	168	163

Sumber/Source: Dinas Koperasi, Usaha Kecil dan Perdagangan Kabupaten Tanah Laut/*Cooperative, Small Business and Trade Service of Tanah Laut Regency*

Tabel
Table 9.2**Jumlah Koperasi Menurut Jenis Koperasi dan Kecamatan di Kabupaten Tanah Laut, 2022**
Number of Cooperative by Kind of Cooperative and Subdistrict in Tanah Laut Regency, 2022

Kecamatan Subdistrict	Jenis Koperasi/ Kind of Cooperative					Jumlah Total
	KUD	KPRI	KOPKAR	KOPPAS	Lainnya Other	
(1)	(2)	(3)	(4)	(5)	(6)	(7)
Panyipatan	3	-	-	-	5	8
Takisung	4	2	1	-	6	13
Kurau	1	-	-	-	2	3
Bumi Makmur	3	-	-	-	1	4
Bati-Bati	3	1	3	-	3	10
Tambang Ulang	2	1	-	-	6	9
Pelaihari	4	11	3	-	35	53
Bajuin	5	-	-	-	-	5
Batu Ampar	3	1	3	-	8	15
Jorong	5	-	2	-	13	20
Kintap	5	-	3	-	15	23
Tanah Laut	38	16	15	-	94	163

Sumber/Source: Dinas Koperasi, Usaha Kecil dan Perdagangan Kabupaten Tanah Laut/Cooperative, Small Business and Trade Service of Tanah Laut Regency

Tabel
Table 9.3**Indeks Harga Konsumen per Bulan Menurut Kelompok Pengeluaran (2018=100) di Provinsi Kalimantan Selatan, 2022****Consumer Price Index per Month by Expenditure Group (2018=100) in Kalimantan Selatan Province, 2022**

Bulan Month	Makanan, Minuman dan Tembakau Food, Beverages and Tobacco	Pakaian dan Alas Kaki Clothing and Footwear	Perumahan, Air, Listrik, dan Bahan Bakar Rumah Tangga Housing, Water, Electricity, and Household Fuels
(1)	(2)	(3)	(4)
Januari/January	117,64	116,26	101,80
Februari/February	116,61	116,74	101,28
Maret/March	117,66	117,84	102,35
April/April	119,66	118,64	102,67
Mei/May	121,49	120,98	102,51
Juni/June	123,20	121,92	102,21
Juli/July	123,05	122,14	102,32
Agustus/August	121,44	122,52	103,07
September/September	121,70	122,63	104,73
Oktober/October	121,49	122,79	105,12
November/November	122,65	123,27	105,13
Desember/December	125,85	123,61	105,06
2022			

Lanjutan Tabel/*Continued Table 9.3*

Bulan Month	Perlengkapan, Peralatan, dan Pemeliharaan Rutin Rumah Tangga Furnishing, Household Equipment and Routine Household Maintenance	Kesehatan Health	Transportasi Transport
(1)	(5)	(6)	(7)
Januari/January	110,55	118,16	107,30
Februari/February	111,07	118,19	105,69
Maret/March	111,35	118,24	108,76
April/April	112,47	118,58	113,15
Mei/May	113,10	118,70	112,88
Juni/June	113,50	118,85	115,37
Juli/July	113,60	119,25	117,81
Agustus/August	114,02	119,37	115,72
September/September	115,11	119,39	124,57
Oktober/October	115,30	119,49	126,53
November/November	115,69	119,53	126,78
Desember/December	115,75	119,86	125,16
2022			

Lanjutan Tabel/Continued Table 9.3

Bulan Month	Informasi, Komunikasi, dan Jasa Keuangan Information, Communication and Financial Services	Rekreasi, Olahraga, dan Budaya Recreation, Sport, and Culture	Pendidikan Education
(1)	(8)	(9)	(10)
Januari/January	98,79	113,69	104,06
Februari/February	99,02	114,31	104,06
Maret/March	98,75	115,26	104,11
April/April	98,96	116,33	104,11
Mei/May	99,06	119,32	104,11
Juni/June	99,10	120,98	104,21
Juli/July	99,10	121,35	106,63
Agustus/August	98,79	120,10	107,77
September/September	98,63	121,61	108,25
Oktober/October	98,64	122,23	108,25
November/November	98,54	123,35	108,25
Desember/December	98,51	124,25	108,25
2022			

Lanjutan Tabel/Continued Table 9.3

Bulan Month	Penyediaan Makanan dan Minuman/Restoran Food and Beverage Services/Restaurant	Perawatan Pribadi dan Jasa Lainnya Personal Care and Other Services	Umum General
(1)	(11)	(12)	(13)
Januari/January	109,44	119,86	110,57
Februari/February	109,49	120,78	110,13
Maret/March	109,55	122,26	111,16
April/April	109,61	122,62	112,43
Mei/May	109,62	123,62	113,16
Juni/June	109,76	124,56	114,04
Juli/July	109,79	124,97	114,45
Agustus/August	109,84	125,09	113,97
September/September	109,88	127,13	115,58
Oktober/October	109,88	127,41	115,87
November/November	110,01	128,13	116,34
Desember/December	110,06	129,26	117,15
2022			

Catatan/Note: -

Sumber/Source: BPS, Survei Harga Konsumen/BPS-Statistics Indonesia, Consumer Price Survey

Tabel
Table 9.4**Laju Inflasi Bulanan Menurut Kelompok Pengeluaran
(2018=100) di Provinsi Kalimantan Selatan, 2022**
**Monthly Inflation Rate by Expenditure Group (2018=100) in
Kalimantan Selatan Province, 2022**

Bulan Month	Makanan, Minuman dan Tembakau Food, Beverages and Tobacco	Pakaian dan Alas Kaki Clothing and Footwear	Perumahan, Air, Listrik, dan Bahan Bakar Rumah Tangga Housing, Water, Electricity, and Household Fuels
(1)	(2)	(3)	(4)
Januari/January	1,52	0,65	0,27
Februari/February	-0,88	0,41	-0,51
Maret/March	0,90	0,94	1,05
April/April	1,70	0,68	0,32
Mei/May	1,53	1,97	-0,16
Juni/June	1,41	0,77	-0,29
Juli/July	-0,12	0,18	0,11
Agustus/August	-1,31	0,31	0,73
September/September	0,21	0,09	1,61
Oktober/October	-0,17	0,13	0,37
November/November	0,96	0,40	0,01
Desember/December	2,61	0,27	-0,07
2022			

Lanjutan Tabel/Continued Table 9.4

Bulan Month	Perlengkapan, Peralatan, dan Pemeliharaan Rutin Rumah Tangga Furnishing, Household Equipment and Routine Household Maintenance	Kesehatan Health	Transportasi Transport
(1)	(5)	(6)	(7)
Januari/January	0,76	0,04	1,39
Februari/February	0,46	0,03	-1,50
Maret/March	0,26	0,04	2,91
April/April	1,00	0,28	4,03
Mei/May	0,56	0,10	-0,23
Juni/June	0,35	0,13	2,20
Juli/July	0,09	0,33	2,12
Agustus/August	0,37	0,10	-1,78
September/September	0,96	0,02	7,65
Oktober/October	0,17	0,09	1,58
November/November	0,34	0,03	0,20
Desember/December	0,05	0,27	-1,28
2022			

Lanjutan Tabel/*Continued Table 9.4*

Bulan Month	Informasi, Komunikasi, dan Jasa Keuangan Information, Communication and Financial Services	Rekreasi, Olahraga, dan Budaya Recreation, Sport, and Culture	Pendidikan Education
(1)	(8)	(9)	(10)
Januari/January	-0,22	1,04	0,84
Februari/February	0,23	0,54	0,00
Maret/March	-0,27	0,84	0,04
April/April	0,21	0,93	0,00
Mei/May	0,10	2,57	0,00
Juni/June	0,04	1,39	0,10
Juli/July	0,00	0,30	2,32
Agustus/August	-0,32	-1,03	1,06
September/September	-0,15	1,25	0,45
Oktober/October	0,01	0,52	0,00
November/November	-0,10	0,91	0,00
Desember/December	-0,03	0,73	0,00
2022			

Lanjutan Tabel/Continued Table 9.4

Bulan Month	Penyediaan Makanan dan Minuman/Restoran Food and Beverage Services/Restaurant	Perawatan Pribadi dan Jasa Lainnya Personal Care and Other Services	Umum General
(1)	(11)	(12)	(13)
Januari/January	1,52	0,93	0,98
Februari/February	0,05	0,77	-0,39
Maret/March	0,05	1,22	0,93
April/April	0,05	0,29	1,15
Mei/May	0,01	0,82	0,65
Juni/June	0,13	0,76	0,78
Juli/July	0,02	0,34	0,36
Agustus/August	0,05	0,09	-0,42
September/September	0,04	1,63	1,42
Oktober/October	0,00	0,22	0,25
November/November	0,11	0,56	0,40
Desember/December	0,05	0,88	0,69
2022			

Catatan/Note: -

Sumber/Source: BPS, Survei Harga Konsumen/BPS-Statistics Indonesia, Consumer Price Survey

Tabel
Table 9.5**Jumlah Koperasi Menurut Klasifikasi dan Kecamatan di
Kabupaten Tanah Laut, 2021-2022**
**Number of Cooperatives by Type of Cooperative and
Subdistrict in Tanah Laut Regency, 2021-2022**

Kecamatan Subdistrict	Jenis Koperasi/ Kind of Cooperative							
	2021				2022			
	A	B	C	E	A	B	C	E
(1)	(2)	(3)	(4)	(5)	(6)	(7)	(8)	(9)
Panyipatan	-	-	-	3	1	-	-	1
Takisung	-	1	-	3	-	1	-	4
Kurau	1	-	-	-	-	-	-	-
Bumi Makmur	-	-	-	1	-	-	-	-
Bati-Bati	-	1	3	1	-	1	2	1
Tambang Ulang	-	1	-	2	-	1	-	1
Pelaihari	2	11	2	26	2	9	2	19
Bajuin	-	-	-	-	-	-	-	-
Batu Ampar	2	1	3	6	2	-	3	2
Jorong	1	-	3	8	1	-	2	5
Kintap	1	-	3	16	1	-	2	14
Tanah Laut	7	15	14	66	7	12	11	47

Sumber/Source: Dinas Koperasi, Usaha Kecil dan Perdagangan Kabupaten Tanah Laut/Cooperative, Small Business and Trade Service of Tanah Laut Regency

Tabel
Table 9.6**Jumlah KUD, Anggota KUD dan Simpanan Menurut Kecamatan di Kabupaten Tanah Laut, 2022**
Number of Village Unit Cooperative, Member and Saving by Subdistrict in Tanah Laut Regency, 2022

Kecamatan Subdistrict	KUD Village Unit Cooperative	Anggota Members (Orang/Person)	Simpanan Saving (ribu rupiah/ thousand rupiahs)
(1)	(2)	(3)	(4)
Panyipatan	3	615	557 063
Takisung	4	1 039	601 992
Kurau	1	48	43 240
Bumi Makmur	3	534	27 751
Bati-Bati	3	309	145 398
Tambang Ulang	2	1 223	45 364
Pelaihari	4	2 509	473 404
Bajuin	5	1 300	147 747
Batu Ampar	3	1 613	723 079
Jorong	5	1 891	283 535
Kintap	5	1 392	755 987
Tanah Laut	38	12 473	3 804 560

Sumber/Source: Dinas Koperasi, Usaha Kecil dan Perdagangan Kabupaten Tanah Laut/Cooperative, Small Bussiness and Trade Service of Tanah Laut Regency

Tabel
Table 9.7**Jumlah Koperasi Primer Non KUD Serta Keanggotaannya menurut Kecamatan di Kabupaten Tanah Laut, 2022**
Number of Primary Non-Village Unit Cooperative and The Members by Subdistrict in Tanah Laut Regency, 2022

Kecamatan Subdistrict	Non KUD Non Village Unit Cooperative	Anggota Members (Orang/Person)	Simpanan Saving (ribu rupiah/ thousand rupiahs)
(1)	(2)	(3)	(4)
Panyipatan	5	899	1 237 180
Takisung	9	917	4 410 435
Kurau	2	71	(8 492)
Bumi Makmur	1	32	6 750
Bati-Bati	7	1 482	11 152 492
Tambang Ulang	7	347	436 759
Pelaihari	49	5 728	11 511 313
Bajuin	-	-	-
Batu Ampar	12	2 811	2 936 646
Jorong	15	897	29 837 294
Kintap	18	3 344	4 754 493
Tanah Laut	125	16 528	66 274 870

Sumber/Source: Dinas Koperasi, Usaha Kecil dan Perdagangan Kabupaten Tanah Laut/Cooperative, Small Business and Trade Service of Tanah Laut Regency

10

**PENGELUARAN PENDUDUK
POPULATION EXPENDITURE**



Rata-rata Pengeluaran per Kapita Sebulan



Kelompok Makanan
558.366 rupiah



Kelompok Non-Makanan
487.326 rupiah

PENJELASAN TEKNIS

1. Untuk mengukur kemiskinan, BPS menggunakan konsep kemampuan memenuhi kebutuhan dasar (basic needs approach). Dengan pendekatan ini, kemiskinan dipandang sebagai ketidakmampuan dari sisi ekonomi untuk memenuhi kebutuhan dasar makanan dan bukan makanan yang diukur dari sisi pengeluaran. Metode yang digunakan adalah menghitung Garis Kemiskinan (GK), yang terdiri dari dua komponen yaitu Garis Kemiskinan Makanan (GKM) dan Garis Kemiskinan Non-Makanan (GKNM). Penghitungan Garis Kemiskinan dilakukan secara terpisah untuk daerah perkotaan dan perdesaan.
2. Garis Kemiskinan Makanan (GKM) merupakan nilai pengeluaran kebutuhan minimum makanan yang disetarakan dengan 2.100 kkalori per kapita per hari. Garis Kemiskinan Non-Makanan (GKNM) adalah kebutuhan minimum untuk perumahan, sandang, pendidikan, kesehatan, dan kebutuhan dasar lainnya.

TECHNICAL NOTES

1. *To measure poverty, BPS-Statistics Indonesia has used the concept of basic needs approach. Therefore, poverty is viewed as economic inability to fulfill food and non-food basic needs which are measured by consumption/ expenditure. The method used is calculating poverty line, which consists of two components that are Food Poverty Line (FPL) and Non-Food Poverty Line (NFPL). The poverty line was calculated separately for urban and rural areas.*
2. *The Food Poverty Line refers to the daily minimum requirement of 2,100 kcal per capita per day. The Non-Food Poverty Line refers to the minimum requirement for household necessities for clothing, education, health, and other basic individual needs.*

ULASAN**DESCRIPTION**

Di tahun 2022, sebanyak 36,5 persen masyarakat memiliki pengeluaran per kapita sebulan sebesar Rp1.000.000 hingga Rp1.499.999,00. Sementara masyarakat yang pengeluarannya antara Rp150.000,00 hingga Rp199.999 sebesar 0,01 persen.

By the year of 2022, 36.5 percent of population cost Rp1.000.000-Rp1.499.999 in a month. While 0,1 percent of population cost between Rp 150.000 to Rp199.999.

Dari kelompok pengeluaran makanan, pengeluaran terbanyak adalah untuk komoditas makanan jadi dengan rata-rata pengeluaran sebesar Rp219.400 dan persentase 16,16 persen. Sementara pengeluaran kedua terbanyak adalah pengeluaran untuk komoditas rokok sebesar 6,63 persen dengan rata-rata pengeluaran Rp90.094. Lalu pengeluaran yang terbanyak ketiga adalah komoditas ikan/udang/cumi/kerang dengan rata-rata pengeluaran sebesar Rp86.855 dengan persentase sebesar 6,4 persen.

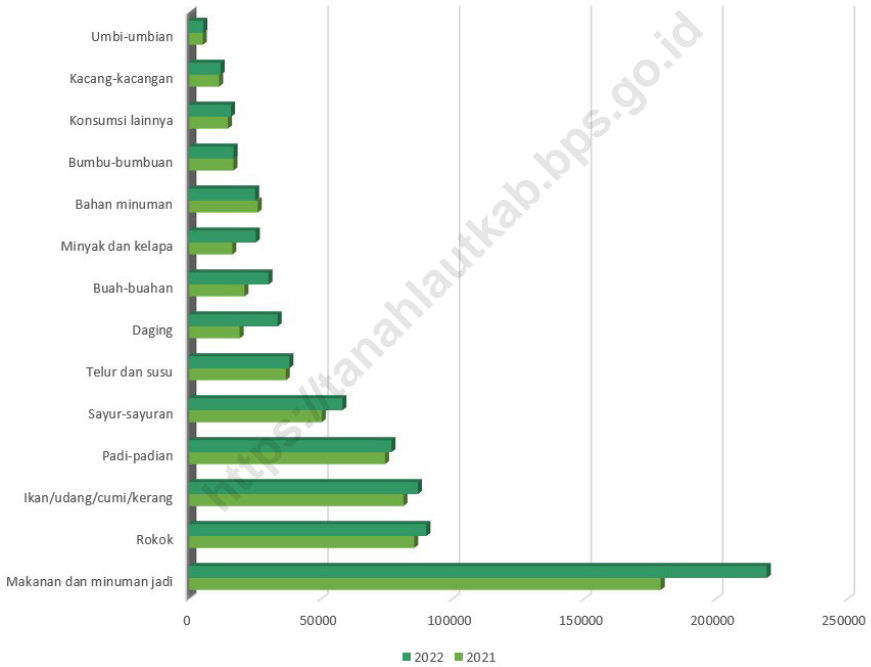
Average expenditure and percentage of average expenditure per capita per month by food group in tanah laut regency, commodity with the most cost are Prepared food and beverages, cigarettes and fish/shrimp/common squid/shells with numbers for each are, Rp219,400 and 16.16 percent, Rp90,094 and 6.63 percent, and Rp86,855 and 6.4 percent.

Dari kelompok pengeluaran non-makanan, pengeluaran terbanyak adalah untuk komoditas perumahan dan fasilitas rumah tangga dengan rata-rata pengeluaran sebesar Rp328.739 dan persentase 24,21 persen. Sementara pengeluaran kedua terbanyak adalah pengeluaran untuk komoditas aneka komoditas dan jasa sebesar 9,64 persen dengan rata-rata pengeluaran Rp130.886.

Average expenditure and percentage of average expenditure per capita per month by non food group in tanah laut regency, commodity with the most cost are housing and household facilities and durable goods with numbers for each are, Rp328,739 and 24.21 percent, Rp130,886 and 9.64 percent.

Gambar 10.1
Figures

Rata-rata Pengeluaran per Kapita Sebulan pada Kelompok Komoditas Makanan (rupiah), 2021-2022
Monthly Average Expenditure per Capita for Food Commodity Group (rupiahs), 2021-2022



Sumber/Source: BPS, Survei Sosial Ekonomi Nasional (Susenas) Maret/BPS-Statistics Indonesia, National Socioeconomic Survey March

Tabel
Table 10.1

Rata-rata Pengeluaran per Kapita Sebulan Menurut Kelompok Komoditas (rupiah) di Kabupaten Tanah Laut, 2021 dan 2022
Monthly Average Expenditure per Capita by Commodity Group (rupiahs) in Tanah Laut Regency, 2021 and 2022

Kelompok Komoditas/Commodity Group	2021	2022
(1)	(2)	(3)
Makanan/Food		
Padi-padian/ <i>Cereals</i>	74 388	76 835
Umbi-umbian/ <i>Tubers</i>	5 178	5 338
Ikan/udang/cumi/kerang/ <i>Fish/shrimp/common squid/shells</i>	81 383	86 855
Daging/ <i>Meat</i>	19 178	33 579
Telur dan susu/ <i>Eggs and milk</i>	36 686	38 077
Sayur-sayuran/ <i>Vegetables</i>	50 352	58 185
Kacang-kacangan/ <i>Legumes</i>	11 353	11 934
Buah-buahan/ <i>Fruits</i>	20 984	30 110
Minyak dan kelapa/ <i>Oil and coconut</i>	16 370	25 287
Bahan minuman/ <i>Beverage stuffs</i>	26 023	25 038
Bumbu-bumbuan/ <i>Spices</i>	16 787	16 847
Konsumsi lainnya/ <i>Miscellaneous food items</i>	14 699	15 888
Makanan dan minuman jadi/ <i>Prepared food and beverages</i>	179 128	219 400
Rokok/ <i>Cigarettes</i>	85 463	90 094
Jumlah makanan/Total food	637 973	733 467
Bukan makanan/Non-food		
Perumahan dan fasilitas rumah tangga/ <i>Housing and household facilities</i>	301 351	328 739
Aneka komoditas dan jasa/ <i>Goods and services</i>	100 910	130 886
Pakaian, alas kaki, dan tutup kepala/ <i>Clothing, footwear, and headgear</i>	36 412	35 243
Komoditas tahan lama/ <i>Durable goods</i>	39 229	65 167
Pajak, pungutan, dan asuransi/ <i>Taxes and insurance</i>	43 314	54 379
Keperluan pesta dan upacara/kenduri/ <i>Parties and ceremonies</i>	4 321	9 635
Jumlah bukan makanan/Total non-food	525 537	624 049
Jumlah/Total	1 163 510	1 357 516

Sumber/Source: BPS, Survei Sosial Ekonomi Nasional (Susenas) Maret/BPS-Statistics Indonesia, National Socioeconomic Survey March

Tabel
Table 10.2**Persentase Pengeluaran per Kapita Sebulan Menurut Kelompok Komoditas di Kabupaten Tanah Laut, 2021 dan 2022**
Percentage of Monthly Expenditure per Capita by Commodity Group in Tanah Laut Regency, 2021 and 2022

Kelompok Komoditas/Commodity Group	2021	2022
(1)	(2)	(3)
Makanan/Food		
Padi-padian/ <i>Cereals</i>	11,66	10,48
Umbi-umbian/ <i>Tubers</i>	0,81	0,73
Ikan/udang/cumi/kerang/ <i>Fish/shrimp/common squid/shells</i>	12,76	11,84
Daging/ <i>Meat</i>	3,01	4,58
Telur dan susu/ <i>Eggs and milk</i>	5,75	5,19
Sayur-sayuran/ <i>Vegetables</i>	7,89	7,93
Kacang-kacangan/ <i>Legumes</i>	1,78	1,63
Buah-buahan/ <i>Fruits</i>	3,29	4,11
Minyak dan kelapa/ <i>Oil and coconut</i>	2,57	3,45
Bahan minuman/ <i>Beverage stuffs</i>	4,08	3,41
Bumbu-bumbuan/ <i>Spices</i>	2,63	2,30
Konsumsi lainnya/ <i>Miscellaneous food items</i>	2,30	2,17
Makanan dan minuman jadi/ <i>Prepared food and beverages</i>	28,08	29,91
Rokok/ <i>Cigarettes</i>	13,40	12,28
Jumlah makanan/Total food	100,00	100,00
Bukan makanan/Non-food		
Perumahan dan fasilitas rumah tangga/ <i>Housing and household facilities</i>	57,34	52,68
Aneka komoditas dan jasa/ <i>Goods and services</i>	19,20	20,97
Pakaian, alas kaki, dan tutup kepala/ <i>Clothing, footwear, and headgear</i>	6,93	5,65
Komoditas tahan lama/ <i>Durable goods</i>	7,46	10,44
Pajak, pungutan, dan asuransi/ <i>Taxes and insurance</i>	8,24	8,71
Keperluan pesta dan upacara/kenduri/ <i>Parties and ceremonies</i>	0,82	1,54
Jumlah bukan makanan/Total non-food	100,00	100,00

Sumber/Source: BPS, Survei Sosial Ekonomi Nasional (Susenas) Maret/BPS-Statistics Indonesia, National Socioeconomic Survey March

Tabel
Table 10.3**Persentase Penduduk Menurut Golongan Pengeluaran Per Kapita Sebulan di Kabupaten Tanah Laut, 2022**
Percentage of Population by Per Capita Spending Group a Month in Tanah Laut Regency, 2022

Golongan Pengeluaran <i>Spending Group</i> (Rp)	Persentase Penduduk <i>Percentage of Population</i>
(1)	(2)
< 150 000	0,01
150 000–199 999	0,01
200 000–299 999	0,01
300 000–499 999	2,23
500 000–749 999	17,80
750 000–999 999	24,78
1 000 000–1 499 999	36,48
> 1 500 000	18,68
Jumlah/Total	100,00

Sumber/Source: BPS, Survei Sosial Ekonomi Nasional (Susenas) Maret/BPS-Statistics Indonesia, National Socioeconomic Survey March

11

PERDAGANGAN
TRADE

TOKO

Banyaknya usaha di Kab. Tanah Laut



9 Pedagang
Besar



39 Pedagang Me-
nengah



624 Pedagang
Kecil

PENJELASAN TEKNIS

1. Sistem pencatatan Statistik Ekspor dan Impor adalah "General Trade" dengan wilayah pencatatan meliputi seluruh wilayah kepabeanaan Indonesia.
2. Pengesahan dokumen kepabeanaan ekspor dan impor dilakukan oleh Bea dan Cukai berdasarkan Persetujuan Muat/ Bongkar Barang.
3. Data ekspor berasal dari dokumen kepabeanaan BC 3.0 atau yang disebut dokumen Pemberitahuan Ekspor Barang (PEB) yang diisi oleh eksportir.
4. Data impor berasal dari dokumen kepabeanaan BC 2.0 atau yang disebut dokumen Pemberitahuan Impor Barang (PIB), Pemberitahuan Impor Barang Khusus (PIBK), Pemberitahuan Pabean Free Trade Zone (PPFTZ) dan dokumen kepabeanaan BC 2.3 yang mencatat impor barang dari Luar Negeri ke Kawasan Berikat.
5. Barang-barang yang dikirim ke luar negeri untuk diolah dicatat sebagai ekspor, sedangkan hasil olahan yang dikembalikan ke Indonesia dicatat sebagai impor.
6. Barang-barang luar negeri yang diolah di dalam negeri dicatat sebagai barang impor meskipun barang olahan tersebut akan kembali ke luar negeri.
7. Barang-barang yang tidak dicakup dalam pencatatan:
 - Pakaian dan barang-barang

TECHNICAL NOTES

1. *The recording of export and import statistics is based on General Trade System covering all Indonesian customs areas.*
2. *The legalization of customs export and import documents is conducted by the Customs and Excise Office.*
3. *The export data are compiled based on customs export documents BC 3.0 or known as Export Declarations (PEB), filled by exporters.*
4. *The import data are compiled based on customs import documents BC 2.0 or known as Import Declarations Form (PIB), Import Declarations Form for Special Commodity (PIBK), Customs Declaration Form for Free Trade Zone (PPFTZ), and customs import documents BC 2.3 which records import goods from foreign country to Bounded Zones Area.*
5. *Goods send abroad for processing purposes are recorded as export while its product sent to Indonesia are recorded as import.*
6. *Foreign goods processed in Indonesia are still recorded as imports although the products will be sent to abroad.*
7. *The following goods are not included in the statistics:*
 - *Clothing and passengers' jewelry*

- perhiasan penumpang.
 - Barang-barang bawaan penumpang dari/ke luar negeri untuk dipakai sendiri, kecuali lemari es, pesawat televisi, dan sebagainya
 - Barang-barang untuk keperluan perwakilan kedutaan suatu negara.
 - Barang-barang ekspedisi dan ekshibisi atau pameran.
 - Barang-barang untuk militer yang diimpor langsung oleh angkatan bersenjata.
 - Pembungkus/peti kemas untuk diisi kembali.
 - Uang dan surat-surat berharga.
 - Barang-barang contoh
8. Sistem pengolahan dokumen impor/ekspor Indonesia adalah sistem "Carry Over" yaitu dokumen ditunggu selama satu bulan, setelah bulan berjalan, sedangkan dokumen-dokumen yang terlambat akan diolah pada bulan berikutnya. Dengan demikian dokumen bulanan sebelumnya yang terlambat diterima dan masuk pada bulan berjalan, diperlakukan sebagai dokumen bulan pengolahan.
9. Pelabuhan Muat adalah pelabuhan darimana barang diangkut ke luar negeri atau diekspor.
- *Luggage of passengers for own use, except refrigerators, television sets, etc.*
 - *Goods imported/exported for the use of foreign representative countries/embassies.*
 - *Goods for expeditions, and shows or exhibitions.*
 - *Military goods directly imported by the Armed Forces.*
 - *Packings/containers to be refilled.*
 - *Bank notes and securities*
 - *Sample goods*
8. *The carry-over system is used in processing Indonesian export and import documents. Documents are processed one month after the current month, while those received later will be processed for the succeeding month. This means previous documents received in the current month will be treated as processed documents.*
9. *Port of loading is port where the goods are transported out of the country or exported.*

ULASAN

Hingga tahun 2022, jumlah perusahaan mengalami penurunan cukup signifikan, dimana penurunan terbesar dialami oleh perusahaan perorangan dan CV/Firma, di tahun 2021 berjumlah 281 Sementara tahun 2022 turun menjadi 162 perusahaan.

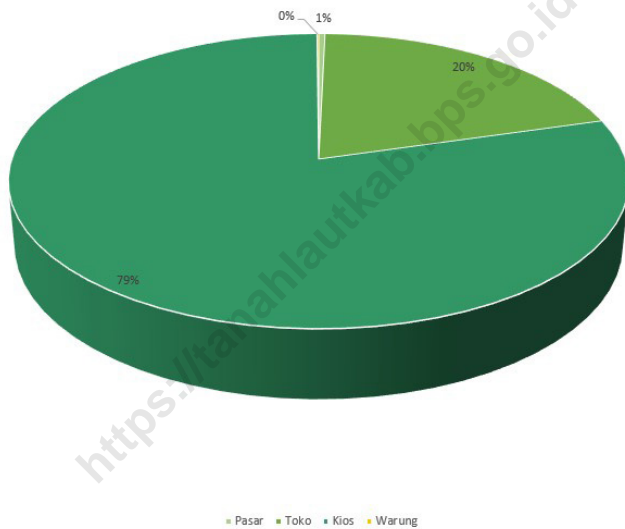
DESCRIPTION

Till the end of 2022, numbers of establishment on Tanah Laut Regency has decreased significantly. In which Individual Company and CV/Firm has the most significant decrease, from 281 on 2021 to 162 on 2022.

<https://tanahlautkab.bps.go.id>

Gambar 11.1
Figures

Sarana Perdagangan Menurut Jenisnya di Kabupaten Tanah Laut, 2021
Trading Facilities by Type in Tanah Laut Regency, 2021



Sumber/Source: Dinas Koperasi, Usaha Kecil dan Perdagangan Kabupaten Tanah Laut/Cooperative, Small Business and Trade Service of Tanah Laut Regency

Tabel
Table 11.1

**Jumlah Sarana Perdagangan Menurut Jenisnya di
Kabupaten Tanah Laut, 2019–2022**
**Number of Trading Facilities by Type of Facility in Tanah
Laut Regency, 2019–2022**

Jenis Sarana Perdagangan <i>Type of Trading Facilities</i>	2019	2020	2021	2022
(1)	(2)	(3)	(4)	(5)
Pasar/Market	20	18	18	...
Toko/Store	839	907	963	...
Kios	3 832	3 579	3 789	...
Warung	119	124	5	...
Jumlah/Total	4 810	4 628	4 775	...

Sumber/Source: Dinas Koperasi, Usaha Kecil dan Perdagangan Kabupaten Tanah Laut/Cooperative, Small Business and Trade Service of Tanah Laut Regency

Tabel
Table 11.2**Jumlah Perusahaan Menurut Bentuk Badan Hukum di Kabupaten Tanah Laut, 2018-2022**
Number of Establishments by Type of Business Entity in Tanah Laut Regency, 2018-2022

Tipe Badan Hukum Type of Business Entity	2018	2019	2020	2021	2022
(1)	(2)	(3)	(4)	(5)	(6)
Perseroan Terbatas <i>Incorporated Company</i>	102	60	50	176	132
CV/Firma <i>CV/Firm</i>	187	141	91	281	162
Koperasi <i>Cooperative</i>	79	87	99	168	163
Perorangan <i>Individual</i>	346	449	398	603	510
Lainnya <i>Others</i>	12	2	16	5	6
Jumlah/Total	726	672	567	1 233	973

Catatan/Note: *)Jumlah koperasi hanya yang terdaftar/*Number of cooperative is only licensed trading facilities*

Sumber/Source: Dinas Koperasi, Usaha Kecil dan Perdagangan Kabupaten Tanah Laut/*Cooperative, Small Business and Trade Service of Tanah Laut Regency*

Tabel
Table 11.3

Jumlah Perdagangan Menurut Kecamatan di Kabupaten Tanah Laut, 2022
Number of Trader by Subdistrict in Tanah Laut Regency, 2022

Kecamatan Subdistrict	Perdagangan Besar Wholesaler	Perdagangan Menengah Medium Trader	Perdagangan Kecil Small Trader
(1)	(2)	(3)	(4)
Panyipatan
Takisung
Kurau
Bumi Makmur
Bati-Bati
Tambang Ulang
Pelaihari
Bajuin
Batu Ampar
Jorong
Kintap
Tanah Laut

Sumber/Source: Dinas Koperasi, Usaha Kecil dan Perdagangan Kabupaten Tanah Laut/Cooperative, Small Business and Trade Service of Tanah Laut Regency

Tabel
Table 11.4**Rekapitulasi Izin Terbit dan Retribusinya menurut Jenis Permohonan Izin di Kabupaten Tanah Laut, 2022**
Recapitulation of Published Permit and the Retribution by the Type of Permit in Tanah Laut Regency, 2022

Jenis Permohonan Izin	Jumlah	Retribusi (rupiah)
(1)	(2)	(3)
Persetujuan Bangunan Gedung/PBG	122	931 579 507
Izin Mendirikan Menara BTS	-	-
Izin Reklame	119	-
Izin Penggilingan padi	-	-
Penyelenggaraan Kebijakan Penggunaan dan Pemanfaatan Tanah	18	-
Surat Keterangan Penelitian	141	-
Izin Limbah Cair	-	-
Izin Limbah B3	-	-
Izin Lingkungan	-	-
Izin Peternakan	5	-
Izin Kursus	-	-
Izin Usaha Toko Swalayan	14	-
Izin Lembaga Pelatihan Kerja	-	-
Izin Usaha Perkebunan	-	-
Izin Usaha Perkebunan Budidaya	-	-
Izin Toko Obat	-	-
Izin Apotek	4	-
Izin Operasional Klinik	1	-
Izin Operasional Puskesmas	2	-
Izin Operasional Rumah Sakit	-	-
Izin Praktek Perawat	307	-
Izin Praktek Apoteker	40	-
Izin Praktek Tenaga Teknis Kefarmasian	40	-
Izin Praktek Terapis Gigi dan Mulut	29	-
Izin Praktek Ahli Teknologi Laboratorium Medik	63	-
Izin Praktek Tenaga Psikologi Klinis	1	-
Izin Praktek Tenaga Anestesi	2	-

Lanjutan Tabel/*Continued Table* 11.4

Jenis Permohonan Izin	Jumlah	Retribusi (rupiah)
(1)	(2)	(3)
Izin Praktek Tenaga Gizi	16	-
Izin Praktek Tenaga Sanitarian	-	-
Izin Praktek Dokter	183	-
Izin Praktek Bidan	233	-
Surat Izin Kerja Tenaga Gizi	10	-
Surat Izin Kerja Refraksionis Optisien	1	-
Surat Izin Kerja Sanitarian	35	-
Surat Izin Kerja Promotor Kesehatan	13	-
Surat Izin Kerja Fisioterapis	2	-
Surat Izin Kerja Tenaga Rekam Medis dan Informasi Kesehatan	14	-
Surat Izin Kerja Radiografer	5	-
Surat Izin Kerja Tenaga Okupasi Terapi	1	-
Surat Izin Praktek Dokter Hewan	2	-
Surat Izin Operasional PAUD	91	-
Surat Izin Praktek Tenaga Promotor Kesehatan dan Ilmu Perilaku	13	-
Surat Izin Kerja Terapis Wicara	2	-
Surat Izin Praktek Elektromedis	1	-
Izin Pengumpulan Uang dan Barang	3	-
Izin Hiburan	3	-
Sertifikat Laik Higiene Depo Air Minum	1	-
Sertifikat Laik Higiene Sanitasi Jasa Boga	1	-
Izin Usaha Jasa Konstruksi	-	-
Tanda Daftar Usaha Pariwisata	-	-
Surat Keterangan Tata Ruang	105	-
Persetujuan/Penolakan Izin Lokasi	-	-
Surat Keterangan Berusaha Perorangan	509	39 060 000
Surat Keterangan Berusaha CV	183	65 880 000

Lanjutan Tabel/*Continued Table* 11.4

Jenis Permohonan Izin	Jumlah	Retribusi (rupiah)
(1)	(2)	(3)
Surat Keterangan Berusaha PT	132	118 800 000
Sertifikat Produksi Pangan Industri Rumah Tangga	61	-
Tanda Daftar Gudang	-	-
Bukti Pencatatan Kapal Perikanan	39	-
Tanda Daftar Perusahaan Perorangan	-	-
Tanda Daftar Perusahaan CV	-	-
Tanda Daftar Perusahaan PT	-	-
Tanda Daftar Perusahaan KOP	-	-
Tanda Daftar Perusahaan Badan Usaha Lainnya (BUL)	-	-
Surat Izin Usaha Perdagangan (SIUP)	-	-
Surat Terdaftar Penyehat Tradisional	1	-
Jumlah/Total	2 568	1 155 319 507

Sumber/*Source*: Dinas Penanaman Modal dan Pelayanan Terpadu Satu Pintu Kabupaten Tanah Laut/ *Investment Services and One Stop Integrated Service of Tanah Laut Regency*

12

SISTEM NERACA REGIONAL SYSTEM OF REGIONAL ACCOUNTS



Administrasi Pemerintahan, Pertahanan, dan Jaminan Sosial Wajib memiliki Laju Pertumbuhan tertinggi di tahun 2019 yaitu

8,73%

PENJELASAN TEKNIS**TECHNICAL NOTES**

1. Penghitungan statistik neraca nasional mengikuti buku petunjuk yang diterbitkan oleh Perserikatan Bangsa Bangsa (PBB) dikenal sebagai Sistem Neraca Nasional (SNN). SNN adalah rekomendasi internasional tentang bagaimana menyusun ukuran aktivitas ekonomi yang sesuai dengan standar neraca baku yang didasarkan pada prinsip-prinsip ekonomi. Rekomendasi yang dimaksud dinyatakan dalam sekumpulan konsep, definisi, klasifikasi, dan aturan neraca yang disepakati secara internasional dalam mengukur indikator tertentu seperti Produk Domestik Bruto (PDB). Salah satu bentuk adaptasi pencatatan statistik nasional adalah melakukan perubahan tahun dasar PDB Indonesia dari tahun 2000 ke 2010. Perubahan tahun dasar PDB dilakukan seiring dengan mengadopsi rekomendasi PBB yang tertuang dalam Sistem Neraca Nasional 2008 (SNA 2008).
 2. Produk Domestik Bruto pada tingkat nasional serta Produk Domestik Regional Bruto (PDRB) pada tingkat regional (kabupaten) menggambarkan kemampuan suatu wilayah untuk menciptakan nilai tambah pada suatu waktu tertentu. Untuk
1. *The method used to estimate national accounts statistics is based on the standard guidelines formed by United Nation known as System of National Accounts (SNA). SNA is the internationally agreed standard set of recommendations on how to compile measures of economic activity in accordance with strict accounting conventions based on economic principles. The recommendations are expressed in term of a set of concepts, definitions, classifications and accounting rules that comprise the internationally agreed standard for measuring indicators such as Gross Domestic Product (GDP). One of the improvement in the national statistical system is to rebase GDP form base year 2000 to 2010 in order to capture current economic condition. It is in line with the United Nations (UN) recommendation on 2008 SNA.*
 2. *The basic measure of the value added arising from economic activity is known as Gross Domestic Product at the national level and Gross Regional Domestic Product (GRDP) at the regional level (provinces/ regencies/ municipalities). To compile*

menyusun PDB maupun PDRB digunakan 2 pendekatan, yaitu lapangan usaha dan pengeluaran. Keduanya menyajikan komposisi data nilai tambah dirinci menurut sumber kegiatan ekonomi (lapangan usaha) dan menurut komponen penggunaannya. PDB maupun PDRB dari sisi lapangan usaha merupakan penjumlahan seluruh komponen nilai tambah bruto yang mampu diciptakan oleh sektor-sektor ekonomi atas berbagai aktivitas produksinya. Sedangkan dari sisi pengeluaran menjelaskan tentang penggunaan dari nilai tambah tersebut.

3. PDB menurut lapangan usaha mengalami perubahan klasifikasi dari 9 lapangan usaha menjadi 17 lapangan usaha. PDB menurut lapangan usaha dirinci menurut total nilai tambah dari seluruh sektor ekonomi yang mencakup lapangan usaha Pertanian, Kehutanan, dan Perikanan; Pertambangan dan Penggalian; Industri Pengolahan; Pengadaan Listrik dan Gas; Pengadaan Air, Pengelolaan Sampah, Limbah dan Daur Ulang; Konstruksi; Perdagangan Besar dan Eceran, Reparasi Mobil dan Sepeda Motor; Transportasi dan Pergudangan; Penyediaan Akomodasi dan Makan Minum; Informasi dan Komunikasi; Jasa Keuangan dan Asuransi; Real Estat; Jasa

these statistics, two approaches have been used, i.e. "production approach" and "expenditure approach". The first approach is to measure value added produced by various kinds of economic activities, while the second approach is to measure final uses of the country's output. In other words, GDP/GRDP is the sum of total value added produced by all economic industries (activities) and the way of using it

3. *GDP by industry classification changes from 9 sectors to 17 industries. GDP by industry is classified by types of economic activities such as Agriculture, Forestry and Fishing; Mining and Quarrying; Manufacturing; Electricity and Gas; Water supply, Sewerage, Waste Management and Remediation Activities; Construction; Wholesale and Retail Trade; Repair of Motor Vehicles and Motorcycles; Transportation and Storage; Accommodation and Food Service Activities; Information and Communication; Financial and Insurance Activities; Real Estate Activities; Business Activities; Public Administration; Defence and Compulsory Social Security; Education; Human Health and*

Perusahaan; Administrasi Pemerintahan, Pertahanan dan Jaminan Sosial Wajib; Jasa Pendidikan; Jasa Kesehatan dan Kegiatan Sosial; dan Jasa lainnya.

Social Work Activities; and Other Services Activities.

4. PDB menurut pengeluaran mengalami perubahan klasifikasi dimana pengeluaran konsumsi Lembaga Non Profit yang Melayani Rumah Tangga (LNPR) yang sebelumnya termasuk bagian dari pengeluaran konsumsi rumah tangga menjadi komponen terpisah. Sehingga klasifikasi PDB menurut pengeluaran dirinci menjadi 7 komponen yaitu komponen pengeluaran konsumsi rumah tangga, pengeluaran konsumsi LNPR, pengeluaran konsumsi pemerintah, pembentukan modal tetap bruto, perubahan inventori, ekspor barang dan jasa, dan impor barang dan jasa.
4. *GDP by expenditure classification changes where consumption expenditure Nonprofit Institutions Serving Households (NPISH) previously included as part of household consumption expenditure is taken out into separate component. So that, GDP by type of expenditures is classified into: household consumption expenditure, NPISH consumption expenditure, government consumption expenditure, gross fixed capital formation, changes in inventories, exports of goods and services, and imports of goods and services.*
5. Produk Domestik Bruto maupun agregat turunannya disajikan dalam 2 (dua) versi penilaian, yaitu atas dasar "harga berlaku" dan atas dasar "harga konstan". Disebut sebagai harga berlaku karena seluruh agregat dinilai dengan menggunakan harga pada tahun berjalan, sedangkan harga konstan penilaiannya didasarkan kepada harga satu tahun dasar tertentu, dalam publikasi ini digunakan harga tahun 2010.
5. *GDP and its aggregations are presented in two forms: at current market prices and at constant base year market prices. In presenting current market prices, all aggregates are valued at current market prices, while base year constant market prices are shown by valuing all aggregates at fixed base year prices. Year of 2010 is used as the base year in this publication.*

6. Laju pertumbuhan Produk Domestik Bruto diperoleh dari perhitungan PDB atas dasar harga konstan. Diperoleh dengan cara mengurangi nilai PDB pada tahun ke n terhadap nilai pada tahun ke $n-1$ (tahun sebelumnya), dibagi dengan nilai pada tahun ke $n-1$, dikalikan dengan 100 persen. Laju pertumbuhan menunjukkan perkembangan agregat pendapatan dari satu waktu tertentu terhadap waktu sebelumnya.
6. *Growth rate of Gross Domestic Product is derived from GDP at constant market prices. It is obtained by subtracting the value of GDP year n with the value of GDP year $n-1$, divided by the value of GDP year $n-1$ then multiplied by 100 percent. The growth rate of GDP explains the income growth during the given period.*

<https://tanahlautkab.bps.go.id>

ULASAN

Pertumbuhan ekonomi Kabupaten Tanah Laut tahun 2022 adalah sebesar 5,12 persen (tahun dasar 2010). Pertumbuhan ekonomi di kabupaten Tanah Laut terus meningkat kembali setelah pada tahun 2020 mencapai angka negatif. Pertumbuhan positif ini artinya pendapatan domestik regional bruto kabupaten Tanah Laut pada tahun 2022 ini lebih tinggi dibandingkan pada tahun 2010.

Sektor lapangan usaha yang memiliki pertumbuhan paling rendah adalah sektor Administrasi Pemerintahan, Pertahanan, dan Jaminan Sosial Wajib yaitu -0,54 persen. Sektor jasa keuangan dan asuransi yaitu yang tahun lalu pertumbuhannya paling rendah yaitu -1,44 persen pada tahun ini naik menjadi 0,54 persen. Sementara itu sektor transportasi dan pergudangan tumbuh paling besar pada tahun ini yaitu 13,64 persen.

Dilihat dari peranan masing-masing lapangan usaha dalam menyumbangkan PDRB Kabupaten Tanah Laut, lapangan usaha di bidang pertanian dan pertambangan memiliki peran paling besar. Pertambangan dan Penggalian menyumbang 34,30 persen diikuti oleh sektor Pertanian, Kehutanan, dan Perikanan menyumbang 15,58 persen.

DESCRIPTION

The economic growth of Tanah Laut Regency in 2022 is 5.12 percent (base year 2010). Economic growth in Tanah Laut district has started to increase again after reaching negative numbers in 2020. This positive growth means that the gross regional domestic income of Tanah Laut district in 2022 is higher than in 2010.

The business field sector that had the lowest growth was the Government Administration, Defense and Compulsory Social Security sector, namely -0.54 percent. The financial services and insurance sector, which grew the lowest last year, namely -1.44 percent this year, rose to 0.54 percent. Meanwhile, the transportation and warehousing sector grew the most this year, namely 13.64 percent.

Judging from the role of each business field in contributing to the GRDP of Tanah Laut Regency, business fields in agriculture and mining have the largest role. Mining and Quarrying accounted for 34.30 percent followed by the Agriculture, Forestry and Fisheries sector contributing 15.58 percent.

Gambar 12.1 **Laju Pertumbuhan Produk Domestik Regional Bruto Atas Dasar Harga Konstan 2010 Menurut Lapangan Usaha di Kabupaten Tanah Laut (persen), 2018–2022**
Figures **Growth Rate of Gross Regional Domestic Product at 2010 Constant Market Prices by Industry in Tanah Laut Regency (percent), 2018–2022**



Sumber/Source : BPS, berbagai sensus, survei dan sumber lain/BPS-Statistics Indonesia, various census, survey, and other sources

Tabel
Table 12.1.

**Produk Domestik Regional Bruto Atas Dasar Harga
Berlaku Menurut Lapangan Usaha di Kabupaten Tanah
Laut (miliar rupiah), 2018–2022**
*Gross Regional Domestic Product at Current Market Prices
by Industry in Tanah Laut Regency (billion rupiahs), 2018–
2022*

	Lapangan Usaha/Industry	2018	2019	2020 ^a	2021 ^x	2022 ^{xx}
	(1)	(2)	(3)	(4)	(5)	(6)
A	Pertanian, Kehutanan, dan Perikanan/ <i>Agriculture, Forestry, and Fishing</i>	2 505,61	2 644,13	2 658,39	2 763,53	2 962,56
B	Pertambangan dan Penggalian/ <i>Mining and Quarrying</i>	3 159,30	3 140,82	2 986,79	3 858,48	6 523,43
C	Industri Pengolahan/ <i>Manufacturing</i>	1 692,86	1 738,91	1 695,48	1 853,92	1 997,87
D	Pengadaan Listrik dan Gas/ <i>Electricity and Gas</i>	12,21	13,17	14,21	15,36	16,69
E	Pengadaan Air; Pengelolaan Sampah, Limbah, dan Daur Ulang/ <i>Water Supply; Sewerage, Waste Management, and Remediation Activities</i>	24,49	26,15	27,19	28,58	30,30
F	Konstruksi/ <i>Construction</i>	961,41	1 043,55	1 037,28	1 115,35	1 211,29
G	Perdagangan Besar dan Eceran; Reparasi Mobil dan Sepeda Motor/ <i>Wholesale and Retail Trade; Repair of Motor Vehicles and Motorcycles</i>	1 482,92	1 603,67	1 584,28	1 730,42	1 986,70
H	Transportasi dan Pergudangan/ <i>Transportation and Storage</i>	805,61	871,81	861,71	886,18	1 054,81
I	Penyediaan Akomodasi dan Makan Minum/ <i>Accommodation and Food Service Activities</i>	203,54	221,26	221,65	232,79	254,80
J	Informasi dan Komunikasi/ <i>Information and Communication</i>	392,55	421,14	445,13	475,90	513,58

Lanjutan Tabel/*Continued Table* 12.1

	Lapangan Usaha/Industry	2018	2019	2020[†]	2021[*]	2022^{xx}
	(1)	(2)	(3)	(4)	(5)	(6)
K	Jasa Keuangan dan Asuransi/ <i>Financial and Insurance Activities</i>	195,91	211,19	215,45	222,40	235,49
L	Real Estat/ <i>Real Estate Activities</i>	261,49	281,27	288,56	309,27	327,41
M,N	Jasa Perusahaan/ <i>Business Activities</i>	45,42	50,63	50,79	53,25	59,16
O	Administrasi Pemerintahan, Pertahanan, dan Jaminan Sosial Wajib/ <i>Public Administration and Defence; Compulsory Social Security</i>	720,47	796,26	819,89	869,98	882,21
P	Jasa Pendidikan/ <i>Education</i>	537,08	578,48	601,91	615,13	643,16
Q	Jasa Kesehatan dan Kegiatan Sosial/ <i>Human Health and Social Work Activities</i>	137,75	147,07	164,25	180,22	192,62
R,S,T,U	Jasa Lainnya/ <i>Other Services Activities</i>	102,63	112,79	113,71	115,50	127,10
	Produk Domestik Regional Bruto/<i>Gross Regional Domestic Product</i>	13 241,24	13 902,30	13 786,69	15 326,24	19 019,18

Catatan/Note: [†] Angka diperbaiki/*Revised figures*

^{*} Angka sementara/*Preliminary figures*

^{xx} Angka sangat sementara/*Very preliminary figures*

Perbedaan antara jumlah PDRB 34 Provinsi dan PDB Indonesia antara lain disebabkan oleh diskrepansi statistik/ *The difference between the total of GRDP of 34 Provinces and the GDP of Indonesia due to the statistical discrepancies*

Sumber/Source: BPS, berbagai sensus, survei dan sumber lain/*BPS-Statistics Indonesia, various census, survey, and other sources*

Tabel
Table 12.2

Produk Domestik Regional Bruto Atas Dasar Harga Konstan 2010 Menurut Lapangan Usaha di Kabupaten Tanah Laut (miliar rupiah), 2018–2022
Gross Regional Domestic Product at 2010 Constant Market Prices by Industry in Tanah Laut Regency (billion rupiahs), 2018–2022

	Lapangan Usaha/Industry	2018	2019	2020 ^a	2021 ^a	2022 ^{xx}
	(1)	(2)	(3)	(4)	(5)	(6)
A	Pertanian, Kehutanan, dan Perikanan/ <i>Agriculture, Forestry, and Fishing</i>	1 805,95	1 867,79	1 862,14	1 894,37	1 945,60
B	Pertambangan dan Penggalian/ <i>Mining and Quarrying</i>	2 945,13	2 966,77	2 819,71	2 945,15	3 128,40
C	Industri Pengolahan/ <i>Manufacturing</i>	1 154,41	1 183,42	1 132,91	1 189,64	1 235,55
D	Pengadaan Listrik dan Gas/ <i>Electricity and Gas</i>	7,82	8,13	8,54	8,95	9,65
E	Pengadaan Air; Pengelolaan Sampah, Limbah, dan Daur Ulang/ <i>Water Supply; Sewerage, Waste Management, and Remediation Activities</i>	17,62	18,22	18,85	19,59	20,56
F	Konstruksi/ <i>Construction</i>	685,40	728,33	721,23	748,93	779,73
G	Perdagangan Besar dan Eceran; Reparasi Mobil dan Sepeda Motor/ <i>Wholesale and Retail Trade; Repair of Motor Vehicles and Motorcycles</i>	996,70	1 062,20	1 031,47	1 057,02	1 132,09
H	Transportasi dan Pergudangan/ <i>Transportation and Storage</i>	564,37	597,82	586,62	595,93	677,21
I	Penyediaan Akomodasi dan Makan Minum/ <i>Accommodation and Food Service Activities</i>	146,92	156,00	154,08	157,61	167,92
J	Informasi dan Komunikasi/ <i>Information and Communication</i>	310,68	330,35	351,29	374,39	399,19

Lanjutan Tabel/*Continued Table 12.2*

	Lapangan Usaha/Industry	2018	2019	2020¹	2021²	2022^{3x}
	(1)	(2)	(3)	(4)	(5)	(6)
K	Jasa Keuangan dan Asuransi/ <i>Financial and Insurance Activities</i>	132,34	138,02	141,19	139,15	139,91
L	Real Estat/ <i>Real Estate Activities</i>	197,36	206,67	210,60	221,33	231,48
M,N	Jasa Perusahaan/ <i>Business Activities</i>	29,68	31,81	31,25	32,34	34,57
O	Administrasi Pemerintahan, Pertahanan, dan Jaminan Sosial Wajib/ <i>Public Administration and Defence; Compulsory Social Security</i>	461,82	500,27	505,96	529,79	526,94
P	Jasa Pendidikan/ <i>Education</i>	375,67	398,29	408,82	412,22	425,93
Q	Jasa Kesehatan dan Kegiatan Sosial/ <i>Human Health and Social Work Activities</i>	94,66	99,19	106,65	115,39	120,68
R,S,T,U	Jasa Lainnya/ <i>Other Services Activities</i>	68,71	73,37	72,74	73,35	77,96
	Produk Domestik Regional Bruto/<i>Gross Regional Domestic Product</i>	9 995,21	10 366,65	10 164,06	10 515,16	11 053,37

Catatan/Note: ¹ Angka diperbaiki/*Revised figures*

² Angka sementara/*Preliminary figures*

^{3x} Angka sangat sementara/*Very preliminary figures*

Perbedaan antara jumlah PDRB 34 Provinsi dan PDB Indonesia antara lain disebabkan oleh diskrepansi statistik/ *The difference between the total of GRDP of 34 Provinces and the GDP of Indonesia due to the statistical discrepancies*

Sumber/Source: BPS, berbagai sensus, survei dan sumber lain/*BPS-Statistics Indonesia, various census, survey, and other sources*

Tabel
Table 12.3

Distribusi Persentase Produk Domestik Regional Bruto Atas Dasar Harga Berlaku Menurut Lapangan Usaha di Kabupaten Tanah Laut, 2018–2022
Percentage Distribution of Gross Regional Domestic Product at Current Market Prices by Industry in Tanah Laut Regency, 2018–2022

Lapangan Usaha/Industry	2018	2019	2020 ^a	2021 ^x	2022 ^{xx}
(1)	(2)	(3)	(4)	(5)	(6)
A Pertanian, Kehutanan, dan Perikanan/ <i>Agriculture, Forestry, and Fishing</i>	18,92	19,02	19,28	18,03	15,58
B Pertambangan dan Penggalian/ <i>Mining and Quarrying</i>	23,86	22,59	21,66	25,18	34,30
C Industri Pengolahan/ <i>Manufacturing</i>	12,78	12,51	12,30	12,10	10,50
D Pengadaan Listrik dan Gas/ <i>Electricity and Gas</i>	0,09	0,09	0,10	0,10	0,09
E Pengadaan Air; Pengelolaan Sampah, Limbah, dan Daur Ulang/ <i>Water Supply; Sewerage, Waste Management, and Remediation Activities</i>	0,18	0,19	0,20	0,19	0,16
F Konstruksi/ <i>Construction</i>	7,26	7,51	7,52	7,28	6,37
G Perdagangan Besar dan Eceran; Reparasi Mobil dan Sepeda Motor/ <i>Wholesale and Retail Trade; Repair of Motor Vehicles and Motorcycles</i>	11,20	11,54	11,49	11,29	10,45
H Transportasi dan Pergudangan/ <i>Transportation and Storage</i>	6,08	6,27	6,25	5,78	5,55
I Penyediaan Akomodasi dan Makan Minum/ <i>Accommodation and Food Service Activities</i>	1,54	1,59	1,61	1,52	1,34
J Informasi dan Komunikasi/ <i>Information and Communication</i>	2,96	3,03	3,23	3,11	2,70
K Jasa Keuangan dan Asuransi/ <i>Financial and Insurance Activities</i>	1,48	1,52	1,56	1,45	1,24

Lanjutan Tabel/*Continued Table* 12.3

Lapangan Usaha/ <i>Industry</i>		2018	2019	2020 [†]	2021 ^x	2022 ^{xx}
(1)		(2)	(3)	(4)	(5)	(6)
L	Real Estat/ <i>Real Estate Activities</i>	1,97	2,02	2,09	2,02	1,72
M,N	Jasa Perusahaan/ <i>Business Activities</i>	0,34	0,36	0,37	0,35	0,31
O	Administrasi Pemerintahan, Pertahanan, dan Jaminan Sosial Wajib/ <i>Public Administration and Defence; Compulsory Social Security</i>	5,44	5,73	5,95	5,68	4,64
P	Jasa Pendidikan/ <i>Education</i>	4,06	4,16	4,37	4,01	3,38
Q	Jasa Kesehatan dan Kegiatan Sosial/ <i>Human Health and Social Work Activities</i>	1,04	1,06	1,19	1,18	1,01
R,S,T,U	Jasa Lainnya/ <i>Other Services Activities</i>	0,78	0,81	0,82	0,75	0,67
Produk Domestik Regional Bruto/<i>Gross Regional Domestic Product</i>		100,00	100,00	100,00	100,00	100,00

Catatan/*Note*: [†] Angka diperbaiki/*Revised figures*

^x Angka sementara/*Preliminary figures*

^{xx} Angka sangat sementara/*Very preliminary figures*

Perbedaan antara jumlah PDRB 34 Provinsi dan PDB Indonesia antara lain disebabkan oleh diskrepansi statistik/ *The difference between the total of GRDP of 34 Provinces and the GDP of Indonesia due to the statistical discrepancies*

Sumber/*Source*: BPS, berbagai sensus, survei dan sumber lain/*BPS-Statistics Indonesia, various census, survey, and other sources*

Tabel
Table 12.4

Laju Pertumbuhan Produk Domestik Regional Bruto Atas Dasar Harga Konstan 2010 Menurut Lapangan Usaha di Kabupaten Tanah Laut (persen), 2018–2022
Growth Rate of Gross Regional Domestic Product at 2010 Constant Market Prices by Industry in Tanah Laut Regency (percent), 2018–2022

	Lapangan Usaha/ <i>Industry</i>	2018	2019	2020 ^a	2021 ^x	2022 ^{xx}
	(1)	(2)	(3)	(4)	(5)	(6)
A	Pertanian, Kehutanan, dan Perikanan/ <i>Agriculture, Forestry, and Fishing</i>	3,64	3,42	-0,30	1,73	2,70
B	Pertambangan dan Penggalian/ <i>Mining and Quarrying</i>	2,38	0,73	-4,96	4,45	6,22
C	Industri Pengolahan/ <i>Manufacturing</i>	5,79	2,51	-4,27	5,01	3,86
D	Pengadaan Listrik dan Gas/ <i>Electricity and Gas</i>	7,50	4,07	5,02	4,78	7,79
E	Pengadaan Air; Pengelolaan Sampah, Limbah, dan Daur Ulang/ <i>Water Supply; Sewerage, Waste Management, and Remediation Activities</i>	6,66	3,45	3,45	3,91	4,96
F	Konstruksi/ <i>Construction</i>	6,95	6,26	-0,98	3,84	4,11
G	Perdagangan Besar dan Eceran; Reparasi Mobil dan Sepeda Motor/ <i>Wholesale and Retail Trade; Repair of Motor Vehicles and Motorcycles</i>	7,21	6,57	-2,89	2,48	7,10
H	Transportasi dan Pergudangan/ <i>Transportation and Storage</i>	6,92	5,93	-1,87	1,59	13,64
I	Penyediaan Akomodasi dan Makan Minum/ <i>Accommodation and Food Service Activities</i>	7,73	6,18	-1,23	2,29	6,54
J	Informasi dan Komunikasi/ <i>Information and Communication</i>	7,19	6,33	6,34	6,57	6,63
K	Jasa Keuangan dan Asuransi/ <i>Financial and Insurance Activities</i>	4,39	4,30	2,29	-1,44	0,54
L	Real Estat/ <i>Real Estate Activities</i>	4,93	4,72	1,90	5,10	4,59
M,N	Jasa Perusahaan/ <i>Business Activities</i>	7,25	7,16	-1,74	3,49	6,89

Lanjutan Tabel/Continued Table 12.4

Lapangan Usaha/Industry		2018	2019	2020 ¹	2021 [*]	2022 ^{**}
(1)		(2)	(3)	(4)	(5)	(6)
0	Administrasi Pemerintahan, Pertahanan, dan Jaminan Sosial Wajib/ <i>Public Administration and Defence; Compulsory Social Security</i>	3,78	8,33	1,14	4,71	-0,54
P	Jasa Pendidikan/ <i>Education</i>	7,22	6,02	2,64	0,83	3,32
Q	Jasa Kesehatan dan Kegiatan Sosial/ <i>Human Health and Social Work Activities</i>	5,18	4,78	7,52	8,20	4,59
R,S,T,U	Jasa Lainnya/ <i>Other Services Activities</i>	7,02	6,78	-0,86	0,84	6,29
Produk Domestik Regional Bruto/<i>Gross Regional Domestic Product</i>		4,65	3,72	-1,95	3,45	5,12

Catatan/Note: ¹ Angka diperbaiki/*Revised figures*

^{*} Angka sementara/*Preliminary figures*

^{**} Angka sangat sementara/*Very preliminary figures*

Perbedaan antara jumlah PDRB 34 Provinsi dan PDB Indonesia antara lain disebabkan oleh diskrepansi statistik/ *The difference between the total of GRDP of 34 Provinces and the GDP of Indonesia due to the statistical discrepancies*

Sumber/Source: BPS, berbagai sensus, survei dan sumber lain/*BPS-Statistics Indonesia, various census, survey, and other sources*

Tabel
Table 12.5

Produk Domestik Regional Bruto Atas Dasar Harga Berlaku Menurut Jenis Pengeluaran di Kabupaten Tanah Laut (miliar rupiah), 2018–2022
Gross Regional Domestic Product at Current Market Prices by Type of Expenditure in Tanah Laut Regency (billion rupiahs), 2018–2022

Jenis Pengeluaran Type of Expenditure	2018	2019	2020	2021 ^x	2022 ^{xx}
(1)	(2)	(3)	(4)	(5)	(5)
Pengeluaran Konsumsi Rumah Tangga Household Consumption Expenditure	5 994,11	6 515,07	6 535,68	6 697,10	7 451,40
Pengeluaran Konsumsi LNPRT NPISH Consumption Expenditure	149,04	166,69	165,12	168,50	185,72
Pengeluaran Konsumsi Pemerintah Government Consumption Expenditure	1 331,21	1 365,33	1 390,73	1 515,90	1 553,05
Pembentukan Modal Tetap Bruto Gross Fixed Capital Formation	2 861,34	3 145,52	3 123,12	3 204,49	3 499,42
Perubahan Inventori Changes in Inventories	-14,73	7,29	2,43	3,60	-35,64
Dikurangi: Impor Barang dan Jasa Less: Import of Goods and Services	2 920,26	2 702,40	2 569,60	3 736,65	6 365,23
Produk Domestik Regional Bruto/Gross Regional Domestic Product	13 241,24	13 902,30	13 786,69	15 326,24	19 019,18

Catatan/Note: ^x Angka sementara/Preliminary figures

^{xx} Angka sangat sementara/Very preliminary figures

Sumber/Source: BPS, berbagai sensus, survei dan sumber lain/BPS-Statistics Indonesia, various census, survey, and other sources

Tabel
Table 12.6

Produk Domestik Regional Bruto Atas Dasar Harga Konstan 2010 Menurut Jenis Pengeluaran di Kabupaten Tanah Laut (miliar rupiah), 2018–2022
Gross Regional Domestic Product at 2010 Constant Market Prices by Type of Expenditure in Tanah Laut Regency (billion rupiahs), 2018–2022

Jenis Pengeluaran <i>Type of Expenditure</i>	2018	2019	2020	2021^x	2022^{xx}
(1)	(2)	(3)	(4)	(5)	(5)
Pengeluaran Konsumsi Rumah Tangga <i>Household Consumption Expenditure</i>	4 490,96	4 671,08	4 659,10	4 704,33	4 891,32
Pengeluaran Konsumsi LNPRT <i>NPISH Consumption Expenditure</i>	101,26	109,21	106,74	107,88	113,94
Pengeluaran Konsumsi Pemerintah <i>Government Consumption Expenditure</i>	840,98	852,33	839,50	889,17	871,51
Pembentukan Modal Tetap Bruto <i>Gross Fixed Capital Formation</i>	1 992,52	2 110,45	2 081,41	2 084,58	2 172,86
Perubahan Inventori <i>Changes in Inventories</i>	-11,83	4,75	1,63	2,33	-20,77
Dikurangi: Impor Barang dan Jasa <i>Less: Import of Goods and Services</i>	2 581,32	2 618,82	2 475,69	2 726,87	3 024,50
Produk Domestik Regional Bruto/Gross Regional Domestic Product	9 995,21	10 366,65	10 164,06	10 515,16	11 053,37

Catatan/Note: ^x Angka sementara/*Preliminary figures*

^{xx} Angka sangat sementara/*Very preliminary figures*

Sumber/Source: BPS, berbagai sensus, survei dan sumber lain/*BPS-Statistics Indonesia, various census, survey, and other sources*

Tabel
Table 12.7

Distribusi Persentase Produk Domestik Regional Bruto Atas Dasar Harga Berlaku Menurut Jenis Pengeluaran di Kabupaten Tanah Laut, 2018–2022
Percentage Distribution of Gross Regional Domestic Product at Current Market Prices by Type of Expenditure in Tanah Laut Regency, 2018–2022

Jenis Pengeluaran <i>Type of Expenditure</i>	2018	2019	2020	2021^a	2022^{xx}
(1)	(2)	(3)	(4)	(5)	
Pengeluaran Konsumsi Rumah Tangga <i>Household Consumption Expenditure</i>	45,27	46,86	47,41	43,70	39,18
Pengeluaran Konsumsi LNPRT <i>NPISH Consumption Expenditure</i>	1,13	1,20	1,20	1,10	0,98
Pengeluaran Konsumsi Pemerintah <i>Government Consumption Expenditure</i>	10,05	9,82	10,09	9,89	8,17
Pembentukan Modal Tetap Bruto <i>Gross Fixed Capital Formation</i>	21,61	22,63	22,65	20,91	18,40
Perubahan Inventori <i>Changes in Inventories</i>	-0,11	0,05	0,02	0,02	-0,19
Dikurangi: Impor Barang dan Jasa <i>Less: Import of Goods and Services</i>	22,05	19,44	18,64	24,38	33,47
Produk Domestik Regional Bruto/Gross Regional Domestic Product	100,00	100,00	100,00	100,00	100,00

Catatan/Note: ^a Angka sementara/*Preliminary figures*

^{xx} Angka sangat sementara/*Very preliminary figures*

Sumber/Source: BPS, berbagai sensus, survei dan sumber lain/*BPS-Statistics Indonesia, various census, survey, and other sources*

Tabel
Table 12.8

Laju Pertumbuhan Produk Domestik Regional Bruto Atas Dasar Harga Konstan 2010 Menurut Jenis Pengeluaran di Kabupaten Tanah Laut (persen), 2018–2022
Growth Rate of Gross Regional Domestic Product at 2010 Constant Market Prices by Type of Expenditure in Tanah Laut Regency (percent), 2018–2022

Jenis Pengeluaran <i>Type of Expenditure</i>	2018	2019	2020	2021^{xx}	2022^{xx}
(1)	(2)	(3)	(4)	(5)	
Pengeluaran Konsumsi Rumah Tangga <i>Household Consumption Expenditure</i>	4,91	4,01	-0,26	0,97	3,97
Pengeluaran Konsumsi LNPRT <i>NPISH Consumption Expenditure</i>	8,40	7,85	-2,26	1,07	5,61
Pengeluaran Konsumsi Pemerintah <i>Government Consumption Expenditure</i>	1,03	1,35	-1,51	5,92	-1,99
Pembentukan Modal Tetap Bruto <i>Gross Fixed Capital Formation</i>	7,36	5,92	-1,38	0,15	4,23
Perubahan Inventori <i>Changes in Inventories</i>	-	-	-	-	-
Ekspor Barang dan Jasa/ <i>Exports of Goods and Services</i>	-	-	-	-	-
Produk Domestik Regional Bruto/ <i>Gross Regional Domestic Product</i>	4,65	3,72	-1,95	3,45	5,12

Catatan/Note: ^a Angka sementara/*Preliminary figures*

^{xx} Angka sangat sementara/*Very preliminary figures*

Sumber/Source: BPS, berbagai sensus, survei dan sumber lain/*BPS-Statistics Indonesia, various census, survey, and other sources*

13

**PERBANDINGAN ANTAR KABUPATEN/KOTA
REGENCY/MUNICIPAL COMPARISON**



Indeks Pembangunan Manusia (IPM)
Kab. Tanah Laut tahun 2019
menempati peringkat



PENJELASAN TEKNIS

1. Penduduk miskin adalah penduduk yang memiliki rata-rata pengeluaran per kapita per bulan di bawah Garis Kemiskinan.
2. Garis Kemiskinan Makanan (GKM) merupakan nilai pengeluaran kebutuhan minimum makanan yang disetarakan dengan 2.100 kkalori per kapita per hari. Garis Kemiskinan Non-Makanan (GKNM) adalah kebutuhan minimum untuk perumahan, sandang, pendidikan, kesehatan, dan kebutuhan dasar lainnya.
3. Indeks Pembangunan Manusia (IPM) menjelaskan bagaimana penduduk dapat mengakses hasil pembangunan dalam memperoleh pendapatan, kesehatan, pendidikan dan sebagainya. IPM diperkenalkan oleh UNDP pada tahun 1990 dan dipublikasikan secara berkala dalam laporan tahunan Human Development Report (HDR). IPM dibentuk oleh 3 (tiga) dimensi dasar: Umur panjang dan hidup sehat; pengetahuan; dan standar hidup layak.

TECHNICAL NOTES

1. *A person whose expenditure per capita per month is below the poverty line is considered to be poor.*
2. *The Food Poverty Line refers to the daily minimum requirement of 2,100 kcal per capita per day. The Non-Food Poverty Line refers to the minimum requirement for household necessities for clothing, education, health, and other basic individual needs.*
3. *The Human Development Index (HDI) explains how people can access development results in obtaining income, health, education and so forth. HDI was introduced by United Nations Development Programme (UNDP) in 1990 and published periodically in the annual report of the Human Development Report. HDI was formed by three basic dimensions: a long and healthy life; knowledge; and a decent standard of living.*

ULASAN

Dilihat dari jumlah penduduk antar kabupaten/kota di provinsi Kalimantan Selatan, pada tahun 2022 Kabupaten Tanah Laut menempati posisi ke tiga terbanyak setelah Kota Banjarmasin dan Kabupaten Banjar.

Sedangkan dilihat dari laju pertumbuhan Produk Domestik Regional Bruto Atas Dasar Harga Konstan 2010, Kabupaten Tanah Laut menempati posisi 6 tertinggi pertumbuhannya yaitu 5,12 persen.

Jumlah penduduk miskin suatu daerah menjadi salah satu sorotan dari berbagai pihak. Kabupaten Tanah Laut menempati urutan ke lima paling sedikit se Provinsi Kalimantan Selatan untuk penduduk miskin dengan jumlah 13.541.

Sementara untuk IPM, Kabupaten Tanah Laut menempati peringkat ke-7 sama dengan posisi tahun lalu. Nilai IPM tahun 2022 naik 0,48 poin dibandingkan tahun 2021 menjadi 70,35.

DESCRIPTION

Based on the number of population among regency/city in Kalimantan Selatan Province, in 2022 Tanah Laut Regency occupies the third position (361,044 people) after Banjarmasin City, and Banjar Regency.

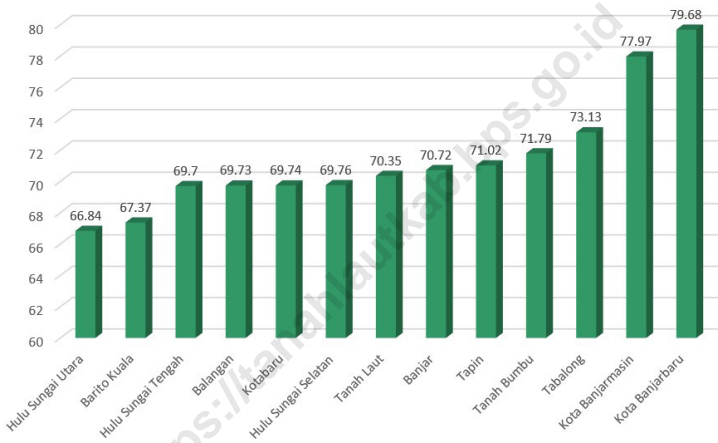
While the views of growth rate of Gross Regional Domestic Product at 2010 Constant Market Prices, Tanah Laut Regency ranks sixth highest was 5.12 percent.

The number of poor people of a region become one of the highlights of the various parties. Tanah Laut Regency ranks fifth of lowest position in Kalimantan Selatan Province with numbers 13,541.

While Tanah Laut human development index ranks seventh among regency/city in Kalimantan Selatan Province. This rank is same as last year. HDI Index in 2022 is 70.35.

Gambar
Figures 13.1

Indeks Pembangunan Manusia Menurut Kabupaten/Kota di Provinsi Kalimantan Selatan, 2022
Human Development Index by Regency/Municipality in Kalimantan Selatan Province, 2022



Sumber/Source: Diolah dari Hasil Sensus, Survei, dan Berbagai Sumber Lainnya/ Based on Census, Surveys, and Other Sources

Tabel
Table 13.1**Jumlah Penduduk Menurut Kabupaten/Kota di Provinsi Kalimantan Selatan (ribu), 2018–2022**
Population by Regency/Municipality in Kalimantan Selatan Province (thousand), 2018–2022

Kabupaten/Kota Regency/Municipality	2018¹	2019¹	2020²	2021³	2022³
(1)	(2)	(3)	(4)	(5)	(6)
Tanah Laut	339,20	343,89	348,97	354,34	361,04
Kotabaru	336,72	342,22	325,62	329,48	334,16
Banjar	580,03	588,07	565,64	572,11	579,91
Barito Kuala	310,02	313,59	313,02	316,96	321,77
Tapin	189,08	191,37	189,48	191,80	194,63
Hulu Sungai Selatan	235,22	237,70	228,01	229,96	232,21
Hulu Sungai Tengah	269,38	272,42	258,72	260,75	263,06
Hulu Sungai Utara	234,60	237,57	226,73	228,83	231,29
Tabalong	250,81	254,32	253,30	256,90	261,35
Tanah Bumbu	351,67	360,19	322,65	328,15	335,08
Balangan	129,51	131,43	130,36	132,21	134,51
Kota Banjarmasin	700,87	708,61	657,66	662,32	667,49
Kota Banjarbaru	255,60	262,72	253,44	258,75	265,58
Kalimantan Selatan	4 182,70	4 244,10	4 073,58	4 122,58	4 182,08

Sumber/Source: ¹ BPS, Proyeksi Penduduk Indonesia 2010–2035/BPS-Statistics Indonesia, Indonesia Population Projection 2010–2035

² BPS, Sensus Penduduk (SP) 2020/BPS-Statistics Indonesia, 2020 Population Census

³ Hasil Proyeksi Penduduk Interim 2021–2023 (Pertengahan tahun/Juni)/ The result of Interim Population Projection 2021–2023 (mid year/June)

Tabel
Table 13.2

Laju Pertumbuhan Produk Domestik Regional Bruto Atas Dasar Harga Konstan 2010 Menurut Kabupaten/Kota di Provinsi Kalimantan Selatan (persen), 2020–2022
Rate of Growth of Gross Regional Domestic Products at Constant 2010 Prices by Regency/Municipality in Kalimantan Selatan Province (percent), 2018–2022

Kabupaten/Kota Regency/Municipality	2019	2020	2021 *	2022 **
(1)	(3)	(4)	(5)	(6)
Tanah Laut	3,72	-1,95	3,45	5,12
Kotabaru	4,13	-1,88	3,35	4,58
Banjjar	4,51	-1,96	3,21	4,48
Barito Kuala	5,04	-1,06	3,17	3,59
Tapin	4,24	-1,49	3,43	4,91
Hulu Sungai Selatan	5,28	-1,19	4,19	4,02
Hulu Sungai Tengah	4,76	-1,01	3,01	3,93
Hulu Sungai Utara	5,51	-0,66	3,21	4,09
Tabalong	3,50	-2,50	3,27	5,30
Tanah Bumbu	3,58	-1,39	4,23	5,45
Balangan	3,16	-2,47	3,27	5,24
Kota Banjarmasin	6,09	-1,88	3,41	5,69
Kota Banjarbaru	6,85	-1,83	3,33	7,93
Kalimantan Selatan	4,09	-1.82	3.48	5.11

Catatan/Note: *) Angka Sementara

**) Angka Sangat Sementara

Sumber/Source: Diolah dari Hasil Sensus, Survei, dan Berbagai Sumber Lainnya/ Based on Census, Surveys, and Other Sources

Tabel
Table 13.3**Jumlah Penduduk Miskin Menurut Kabupaten/Kota di
Provinsi Kalimantan Selatan (ribu), 2018–2022**
**Number of Poor Population by Regency/Municipality in
Kalimantan Selatan Province (thousand), 2018–2022**

Kabupaten/Kota Regency/Municipality	2018	2019	2020	2021	2022
(1)	(2)	(3)	(4)	(5)	(6)
Tanah Laut	14,870	15,449	14,787	15,862	13,541
Kotabaru	15,167	15,287	14,597	16,834	15,065
Banjarnegara	15,615	15,914	15,124	18,067	16,711
Barito Kuala	14,085	14,488	14,251	16,099	15,055
Tapin	6,979	6,507	5,899	6,925	6,982
Hulu Sungai Selatan	12,224	12,636	12,385	11,466	10,804
Hulu Sungai Tengah	16,140	16,096	15,470	16,770	16,144
Hulu Sungai Utara	14,919	15,398	14,718	16,186	15,497
Tabalong	14,874	15,222	14,695	16,128	15,243
Tanah Bumbu	17,063	17,348	16,832	18,919	17,216
Balangan	7,214	7,266	7,064	8,062	7,825
Kota Banjarmasin	29,240	29,648	31,307	34,839	34,009
Kota Banjarbaru	10,643	11,221	10,745	11,951	11,610
Kalimantan Selatan	189,033	192,480	187,874	208,108	195,702

Sumber/Source: Diolah dari Hasil Sensus, Survei, dan Berbagai Sumber Lainnya/ *Based on Census, Surveys, and Other Sources*

Tabel
Table 13.4

**Indeks Pembangunan Manusia Menurut Kabupaten/Kota
di Provinsi Kalimantan Selatan, 2018–2022**
*Human Development Index by Regency/Municipality in
Kalimantan Selatan Province, 2018–2022*

Kabupaten/Kota Regency/Municipality	2018	2019	2020	2021	2022
(1)	(2)	(3)	(4)	(5)	(6)
Tanah Laut	68,49	69,04	69,38	69,87	70,35
Kotabaru	68,32	68,95	68,86	69,13	69,74
Banjar	68,32	68,94	69,18	69,89	70,72
Barito Kuala	65,91	66,24	66,22	66,64	67,37
Tapin	69,53	70,13	70,11	70,31	71,02
Hulu Sungai Selatan	68,41	68,8	68,85	69,21	69,76
Hulu Sungai Tengah	68,32	68,8	68,84	69,05	69,70
Hulu Sungai Utara	65,06	65,49	65,59	66,12	66,84
Tabalong	71,14	71,78	72,19	72,60	73,13
Tanah Bumbu	70,05	70,5	70,17	71,00	71,79
Balangan	67,88	68,39	68,82	69,11	69,73
Kota Banjarmasin	76,83	77,16	77,10	77,57	77,97
Kota Banjarbaru	78,83	79,22	79,10	79,26	79,68
Kalimantan Selatan	70,17	70,72	70,91	71,28	71,84

Sumber/Source: Diolah dari Hasil Sensus, Survei, dan Berbagai Sumber Lainnya/ Based on Census, Surveys, and Other Sources

D A T A
MENCERDASKAN BANGSA
Enlighten The Nation



**BADAN PUSAT STATISTIK
KABUPATEN TANAH LAUT
BPS-STATISTICS OF TANAH LAUT REGENCY**

Jl. A. Syairani No. 9 Komplek Perkantoran Gagas, Pelaihari 70814
Telp.: (0512) 21092 Fax.: (0512) 21213
Homepage: <http://tanahlautkab.bps.go.id>
E-mail: bps6301@bps.go.id

