

*Kabupaten*

# MURUNG RAYA DALAM ANGKA

*Murung Raya Regency in Figures*

# 2023



**BADAN PUSAT STATISTIK  
KABUPATEN MURUNG RAYA**  
*BPS-Statistics of Murung Raya Regency*

*Kabupaten*

# MURUNG RAYA DALAM ANGKA

*Murung Raya Regency in Figures*

# 2023

*Bangunan Emas*



<https://murangkab.go.id>

**KABUPATEN MURUNG RAYA DALAM ANGKA**  
***Murung Raya Regency in Figures***  
**2023**

ISSN: 2087-3972

No. Publikasi/*Publication Number*: 62130.2103

Katalog /*Catalog*: 1102001.6213

Ukuran Buku/*Book Size*: 14,8 cm x 21 cm

Jumlah Halaman/*Number of Pages* : xlv + 441 hal/*pages*

Naskah/*Manuscript*:

BPS Kabupaten Murung Raya

*BPS-Statistics of Murung Raya Regency*

Penyunting/*Editor*:

BPS Kabupaten Murung Raya

*BPS-Statistics of Murung Raya Regency*

Desain Kover/*Cover Design*:

BPS Kabupaten Murung Raya

*BPS-Statistics of Murung Raya Regency*

Ilustrasi Kover/*Cover Illustration*:

Tugu Kota Emas Murung Raya/ *Murung Raya's Tugu Kota Emas*

Diterbitkan oleh/*Published by*:

©BPS Kabupaten Murung Raya/*BPS-Statistics of Murung Raya Regency*

Dicetak oleh/*Printed by*:

CV. Karya Bintang Musim

Dilarang mengumumkan, mendistribusikan, mengomunikasikan, dan/atau menggandakan sebagian atau seluruh isi buku ini untuk tujuan komersil tanpa izin tertulis dari Badan Pusat Statistik.

*Prohibited to announce, distribute, communicate, and/or copy part or all of this book for commercial purpose without permission from BPS-Statistics Indonesia.*

**TIM PENYUSUN/TEAM MEMBERS**

**Pengarah/Director**

Ali Akbar Sanjaya Ilham Purnomo

**Penanggung Jawab/Persons in Charge**

Ali Akbar Sanjaya Ilham Purnomo

**Penyunting/Editors**

Yoviana Yulta • Atika Kautsar Ilafi

**Pengolah Data dan Penulis Naskah/Data Processing and Authors**

Yoviana Yulta • Atika Kautsar Ilafi • Krishna Aji Satriatama

**Penata Letak/Layout Designers**

Yoviana Yulta • Atika Kautsar Ilafi

<https://muralab.bppt.go.id>





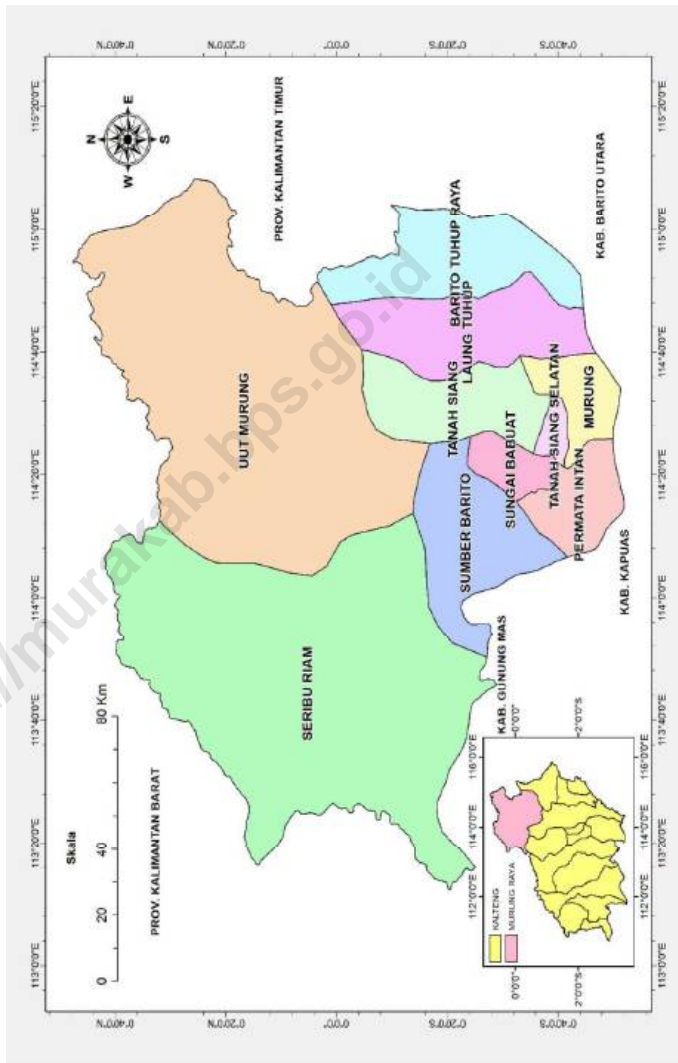
## **KONTRIBUTOR DATA/DATA CONTRIBUTOR**

1. Badan Pusat Statistik/ *BPS-Statistics Indonesia*
2. Kementerian Agama/ *Ministry of Religious Affair*
3. *Kementerian Pendidikan dan Kebudayaan/The Ministry of Education and Culture*
4. Badan Meteorologi Klimatologi dan Geofisika/*Meteorological, Climatology, and Geophysical Agency*
5. Dinas Pertanian dan Perikanan/ *Agriculture and Fisheries Office*
6. Dinas Pekerjaan Umum, Penataan Ruang, Perumahan, dan Kawasan Permukiman/*Public Work, Spatial Planning, Housing and Settlement Area Office*
7. Sekretariat DPRD/*Regional House of Representatives Secretariat*
8. Badan Kepegawaian dan Pengembangan Sumber Daya Manusia/*Servant and Human Resources Development Agency*
9. Badan Pengelola Keuangan dan Aset Daerah/ *Regional Financial and Assets Management Office*
10. Dinas Perhubungan/*Department of Transportation*
11. Dinas Tenaga Kerja dan Transmigrasi/*Regional Office of the Mainpower and Transmigration*
12. Dinas Kesehatan/*Health Office*
13. Dinas Pemberdayaan Perempuan, Perlindungan Anak, Pengendalian Penduduk dan Keluarga Berencana/*Women Empowerment, Child Protection, Population Control and Family Planning Office*
14. Dinas Pemberdayaan Masyarakat dan Desa/*Community and Village Empowerment office*
15. Dinas Perindustrian, Perdagangan, Koperasi dan Usaha Kecil Menengah/ *Trade, Industrial, Cooperatives and Small Medium Enterprises Service*
16. Dinas Kependudukan dan Pencatatan Sipil/ *Department of Population and Civil Registration*
17. Dinas Penanaman Modal dan Pelayanan Terpadu Satu Pintu (DPMPTSP)/ *Investment and Integrated Services of Murung Raya Regency*

## **KONTRIBUTOR DATA/DATA CONTRIBUTOR**

18. Dinas Pemberdayaan Masyarakat dan Desa Kabupaten Murung Raya/  
*Community and Village Empowerment Office of Murung Raya Regency*
19. Dinas Sosial Kabupaten Murung Raya/ *Social Office of Murung Raya Regency*
20. Badan Penanggulangan Bencana Daerah (BPBD)/ *National Agency for  
Disaster Countermeasure of Murung Raya Regency*
21. UPT Kesatuan Pengelola Hutan Produksi (UPT KPHP)
22. Dinas Pekerjaan Umum dan Penataan Ruang/ *Public Work and Spatial  
Planning Service of Murung Raya Regency*
23. PT PLN (Persero)/*State Electricity Company*
24. PDAM/*Regional Municipal Water Corporation*
25. PT. Pos dan Giro/*Post Office*
26. PERUM BULOG

**PETA WILAYAH KABUPATEN MURUNG RAYA**  
**MAP OF MURUNG RAYA REGENCY**





**KEPALA BPS KABUPATEN MURUNG RAYA**  
**CHIEF STATISTICIAN OF MURUNG RAYA REGENCY**



**Ali Akbar Sanjaya Ilham Purnomo**





## KATA PENGANTAR

Kabupaten Murung Raya Dalam Angka Tahun 2023 publikasi tahunan yang diterbitkan oleh Badan Pusat Statistik (BPS) Kabupaten Murung Raya. Publikasi ini memuat gambaran umum tentang Murung Raya dalam angka-angka. Data yang dihimpun adalah statistik dasar yang bersumber dari BPS, statistik sektoral yang bersumber dari instansi pemerintah, dan statistik khusus yang bersumber dari instansi lainnya. Publikasi ini merupakan upaya dalam mengembangkan perstatistikan daerah agar tersedia data yang terpadu bagi berbagai keperluan di daerah ini. Publikasi ini merupakan upaya dalam mengembangkan perstatistikan daerah dengan menyediakan data yang terpadu bagi para stakeholder khususnya di daerah ini.

Seiring dengan perkembangan kebutuhan konsumen data, publikasi Kabupaten Murung Raya Dalam Angka mengalami penyempurnaan dengan melakukan penambahan dan penyederhanaan tabel-tabel. Dari sisi kemudahan akses data, publikasi dan data-data dalam publikasi ini dapat diperoleh dengan mengunjungi website BPS Kabupaten Murung Raya (<http://murakab.bps.go.id>) tanpa berbayar.

Publikasi ini dapat terwujud berkat kerja sama dan partisipasi dari berbagai pihak. Kepada semua pihak yang telah memberikan kontribusi, kami sampaikan penghargaan dan terima kasih. Semoga penyajian data statistik ini dapat bermanfaat bagi semua pihak, terutama dalam rangka menyusun dan melaksanakan pembangunan. Kami mengharapkan tanggapan dan saran untuk perbaikan edisi yang akan datang.

Puruk Cahu, Februari 2023  
Kepala BPS  
Kabupaten Murung Raya

  
**Ali Akbar Sanjaya Ilham Purnomo, S.ST., M.Si.**





## PREFACE

*Murung Raya Regency in Figures 2023 is an annual publication published by BPS-Statistics of Kalimantan Tengah Province. The publication provide general pictures of Murung Raya Regency in figures. The collection data consist of basic statistic sourced from BPS-Statistics Indonesia, sectoral statistic sourced from government institutions, and particular statistics sourced from private organizations. This is an effort to improve regional statistics to provide integrated data for various purposes in this area.*

*In line with the increasing of data consumer needs, the Murung Raya Regency in Figures have been continuously improved by adding and simplifying the tables. The publication and series of the tables published by BPS-Statistics of Murung Raya Regency can be viewed or downloaded from the website [murakab.bps.go.id](https://murakab.bps.go.id) for free as our commitment to provide an immediate and easier access to the data.*

*We are grateful to all government institutions and private organizations for providing the data and information contained in this edition. As always, comments relating to the content are most welcome.*

*Puruk Cahu , Februari 2023*

*Chief Statistician of  
Murung Raya Regency*

***Ali Akbar Sanjaya Iham Purnomo, S.ST., M.Si.***

## DAFTAR ISI / CONTENTS

	Halaman <i>Page</i>
Kata Pengantar/ <i>Preface</i> .....	xi
Daftar Isi/ <i>Contents</i> .....	xiii
Daftar Tabel/ <i>List of Tables</i> .....	xv
Daftar Gambar/ <i>List of Figures</i> .....	xxxix
Daftar Singkatan/ <i>List of Abbreviations</i> .....	xliii
Statistik Kunci/ <i>Key Statistics</i> .....	xlv
1. Geografi dan Iklim/ <i>Geography and Climate</i> .....	1
2. Pemerintahan/ <i>Government</i> .....	31
3. Penduduk dan Ketenagakerjaan/ <i>Population and Employment</i> .....	65
4. Sosial dan Kesejahteraan Rakyat/ <i>Social and Welfare</i> .....	93
5. Pertanian, Kehutanan, Peternakan, dan Perikanan/ <i>Agriculture, Forestry, Livestock, and Fishery</i> .....	201
6. Industri, Pertambangan, dan Energi/ <i>Industry, Mining, and Energy</i> .....	283
7. Pariwisata/ <i>Tourism</i> .....	299
8. Transportasi dan Komunikasi/ <i>Transportation and Communication</i> .....	323
9. Perbankan, Koperasi, dan Harga-Harga/ <i>Banking, Cooperative, and Price</i> .....	345
10. Pengeluaran Penduduk/ <i>Population Expenditure</i> .....	367
11. Perdagangan/ <i>Trade</i> .....	383
12. Sistem Neraca Regional/ <i>System of Regional Accounts</i> .....	401
13. Perbandingan Antar Kabupaten/Kota/ <i>Regency/Municipal Comparison</i> .....	427



## DAFTAR TABEL/LIST OF TABLES

Halaman  
Page

<b>1.</b>	<b>GEOGRAFI DAN IKLIM/GEOGRAPHY AND CLIMATE</b>	
<b>1.1</b>	<b>KEADAAN GEOGRAFI/GEOGRAPHY CONDITION</b>	
1.1.1	Luas Daerah Menurut Kecamatan di Kabupaten Murung Raya, 2022 <i>Total Area by Subdistrict in Murung Raya Regency, 2022.....</i>	11
1.1.2	Tinggi Wilayah <sup>1</sup> dan Jarak ke Ibukota <sup>2</sup> Menurut Kecamatan di Kabupaten Murung Raya, 2022 <i>Altitude<sup>1</sup> and Distance<sup>2</sup> by Subdistrict in Murung Raya Regency, 2022.</i>	13
1.1.3	Luas Daerah Menurut Kecamatan dan Desa/Kelurahan di Kabupaten Murung Raya, 2022 <i>Total Area by Subdistrict in Murung Raya Regency, 2022 .....</i>	14
1.1.4	Fungsi dan Luas Kawasan Hutan dan Perairan di Kabupaten Murung Raya, 2020-2022 <i>Function and Area of Forest and Inland Water of Murung Raya Regency, 2020-2022.....</i>	20
1.1.5	Luas Penggunaan Lahan Menurut Kecamatan di Kabupaten Murung Raya (ha), 2022 <i>Area of Land Use by Subdistrict in Murung Raya Regency (ha), 2022 ....</i>	21
<b>1.2</b>	<b>KEADAAN IKLIM/CLIMATE CONDITION</b>	
1.2.1	Pengamatan Unsur Iklim di Stasiun Pengamatan Badan Meteorologi Klimatologi dan Geofisika (BMKG), 2022 <i>Altitude and Distance to the Capital of Regency/Municipality by Subdistrict in Murung Raya Regency, 2022.....</i>	25
<b>2.</b>	<b>PEMERINTAHAN/GOVERNMENT</b>	
<b>2.1</b>	<b>WILAYAH ADMINISTRATIF/ADMINISTRATIVE AREA</b>	
2.1.1	Jumlah Desa/Kelurahan Menurut Kecamatan di Kabupaten Murung Raya, 2022 <i>Number of Villages/Kelurahan by Subdistrict in Murung Raya Regency, 2022 .....</i>	39

<b>2.2</b>	<b>DEWAN PERWAKILAN RAKYAT DAERAH/ REGIONAL HOUSE OF REPRESENTATIVE</b>	
2.2.1	Jumlah Anggota Dewan Perwakilan Rakyat Daerah Menurut Partai Politik dan Jenis Kelamin di Kabupaten Murung Raya, 2022 <i>Number of Regional House of Representatives's Members by Political Parties and Sex in Murung Raya Regency 2022</i> .....	40
2.2.2	Jumlah Anggota Dewan Perwakilan Rakyat Daerah Menurut Tingkat Pendidikan dan Jenis Kelamin di Kabupaten Murung Raya, 2022 <i>Number of Regional House of Representatives's Members by Education Attainment and Sex in Murung Raya Regency, 2022</i> .....	41
<b>2.3</b>	<b>SUMBER DAYA MANUSIA/HUMAN RESOURCES</b>	
2.3.1	Jumlah Pegawai Negeri Sipil Menurut Jabatan dan Jenis Kelamin di Kabupaten Murung Raya, Desember 2021 dan Desember 2022 <i>Number of Civil Servants by Occupation and Sex in Murung Raya Regency, December 2021 dan December 2022</i> .....	42
2.3.2	Jumlah Pegawai Negeri Sipil Menurut Tingkat Pendidikan dan Jenis Kelamin di Kabupaten Murung Raya, Desember 2021 dan Desember 2022 <i>Number of Civil Servants by Educational Level and Sex in Murung Raya Regency, December 2021 and December 2022</i> .....	44
2.3.3	Jumlah Pegawai Negeri Sipil Menurut Tingkat Kepangkatan dan Jenis Kelamin di Kabupaten Murung Raya, Desember 2021 dan Desember 2022 <i>Number of Civil Servants by Hierarchy and Sex in Murung Raya Regency, December 2021 and December 2022</i> .....	46
2.3.4	Jumlah Pegawai Negeri Sipil Menurut Dinas/Instansi Pemerintah dan Jenis Kelamin di Kabupaten Murung Raya, Desember 2020 dan Desember 2022 <i>Number of Civil Servants by Institution/Office and Sex in Murung Raya Regency, December 2020 dan December 2022</i> .....	48
2.3.5	Jumlah Pegawai Pemerintah Dengan Perjanjian Kerja (PPPK) Menurut Dinas/Instansi Pemerintah dan Jenis Kelamin di Kabupaten Murung Raya, Desember 2022 <i>Number of Contract Employees by Institution/Office and Sex in Murung Raya Regency, December 2022</i> .....	58

2.3.6	Jumlah Pegawai Pemerintah Dengan Perjanjian Kerja (PPPK) Menurut Dinas/Instansi Pemerintah dan Jenis Kelamin di Kabupaten Murung Raya, Desember 2022 <i>Number of Contract Employees by Institution/Office and Sex in Murung Raya Regency, December 2022</i> .....	59
<b>2.4</b>	<b>KEUANGAN DAERAH/ GOVERNEMENT FINANCE</b>	
2.4.1	Realisasi Pendapatan Pemerintah Kabupaten Murung Raya Menurut Jenis Pendapatan, 2020 dan 2021 <i>Actual Murung Raya Regency Government Revenues by Kind of Revenues, 2020 dan 2021</i> .....	60
2.4.2	Realisasi Belanja Pemerintah Kabupaten Murung Raya Menurut Jenis Belanja (ribu rupiah), 2020 dan 2021 <i>Actual Murung Raya Regency Government Expenditures by Kind of Expenditures (thousand rupiahs), 2020 dan 2021</i> .....	62
<b>3.</b>	<b>PENDUDUK DAN KETENAGAKERJAAN/ POPULATION AND EMPLOYMENT</b>	
<b>3.1</b>	<b>PENDUDUK/POPULATION</b>	
3.1.1	Penduduk, Laju Pertumbuhan Penduduk per Tahun, Distribusi Persentase Penduduk, Kepadatan Penduduk, Rasio Jenis Kelamin Penduduk Menurut Kecamatan di Kabupaten Murung Raya, 2022 <i>Population, Annual Population Growth Rate, Percentage Distribution of Population, Population Density, and Population Sex Ratio by Subdistrict in Murung Raya Regency, 2022</i> .....	75
3.1.2	Penduduk Menurut Kelompok Umur dan Jenis Kelamin di Kabupaten Murung Raya, 2022 <i>Population by Age Groups and Sex in Murung Raya Regency, 2022</i> .....	78
3.1.3	Penduduk Menurut Kecamatan dan Jenis Kelamin di Kabupaten Murung Raya, 2022 <i>Population by Subdistrict and Sex in Murung Raya Regency, 2022</i> .....	79
<b>3.2</b>	<b>KETENAGAKERJAAN/EMPLOYMENT</b>	
3.2.1	Penduduk Berumur 15 Tahun Keatas Menurut Jenis Kegiatan Selama Seminggu yang Lalu dan Jenis Kelamin di Kabupaten Murung Raya, 2022 <i>Population Aged 15 Years and Over by Type of Activity During The Previous Week and Sex in Murung Raya Regency, 2022</i> .....	80

3.2.2	<p>Penduduk Berumur 15 Tahun ke Atas Menurut Pendidikan Tertinggi yang Ditamatkan dan Jenis Kegiatan Selama Seminggu yang Lalu di Kabupaten Murung Raya, 2022 <i>Population Aged 15 Years and Over by Educational Attainment and Type of Activity During the Previous Week in Murung Raya Regency, 2022</i> .....</p>	81
3.2.3	<p>Penduduk Berumur 15 Tahun Ke Atas yang Bekerja Selama Seminggu yang Lalu Menurut Status Pekerjaan Utama dan Jenis Kelamin di Kabupaten Murung Raya, 2022 <i>Population Aged 15 Years and Over who Worked During The Previous Week by Main Employment Status and Sex in Murung Raya Regency, 2022</i> .....</p>	83
3.2.4	<p>Penduduk Berumur 15 Tahun Ke Atas yang Bekerja Selama Seminggu yang Lalu Menurut Status Pekerjaan Utama dan Lapangan Pekerjaan Utama di Kabupaten Murung Raya, 2022 <i>Population Aged 15 Years and Over who Worked During The Previous Week by Main Employment Status and Main Industry in Murung Raya Regency, 2022</i> .....</p>	84
3.2.5	<p>Penduduk Berumur 15 Tahun ke Atas yang Bekerja Selama Seminggu yang Lalu Menurut Jumlah Jam Kerja pada Pekerjaan Utama dan Lapangan Pekerjaan Utama di Kabupaten Murung Raya, 2022 <i>Population Aged 15 Years and Over who Worked During The Previous Week by Total Working Hours on Main Job and Main Industry in Murung Raya Regency, 2022</i> .....</p>	85
3.2.6	<p>Penduduk Berumur 15 Tahun Ke Atas yang Bekerja Selama Seminggu yang Lalu Menurut Jumlah Jam Kerja Pada Pekerjaan Utama dan Jenis Kelamin di Kabupaten Murung Raya, 2022 <i>Population Aged 15 Years and Over who Worked During The Previous Week by Total Working Hours on Main Job and Sex in Murung A Regency, 2022</i> .....</p>	86
3.2.7	<p>Penduduk Berumur 15 Tahun Ke Atas yang Bekerja Selama Seminggu yang Lalu Menurut Jumlah Jam Kerja Seluruhnya dan Jenis Kelamin di Kabupaten Murung Raya, 2022 <i>Population Aged 15 Years and Over who Worked During The Previous Week by Total Working Hours on Main Job and Sex in Murung Raya Regency, 2022</i> .....</p>	87

3.2.8	Penduduk Berumur 15 Tahun Ke Atas yang Bekerja Selama Seminggu yang Lalu Menurut Kelompok Umur dan Jenis Kelamin di Kabupaten Murung Raya, 2022 <i>Population Aged 15 Years and Over who Worked During The Previous Week by Age Groups and Sex in Murung Raya Regency, 2022</i> .....	88
3.2.9	Pencari Kerja Terdaftar, Penempatan/Pemenuhan Tenaga Kerja, dan Penghapusan Tenaga Kerja Menurut Kecamatan dan Jenis Kelamin di Kabupaten Murung Raya, 2022 <i>Number of Registered Job Applicants, Placement of Workers, and Wiped Out of Workers by Subdistrict and Sex in Murung Raya Regency, 2022</i> .....	89
<b>4.</b>	<b>SOSIAL DAN KESEJAHTERAAN RAKYAT/SOCIAL AND WELFARE</b>	
<b>4.1</b>	<b>PENDIDIKAN/EDUCATION</b>	
4.1.1	Jumlah Sekolah, Guru, dan Murid Taman Kanak-Kanak (TK) di Bawah Kementerian Pendidikan dan Kebudayaan Menurut Kecamatan di Kabupaten Murung Raya, 2021/2022 dan 2022/2023 <i>Number of Schools, Teachers, and Pupils in Kindergarten Under The Ministry of Education and Culture by Subdistrict in Murung Raya Regency, 2021/2022 and 2022/2023</i> .....	106
4.1.2	Jumlah Sekolah, Guru, dan Murid Raudatul Athfal (RA) di Bawah Kementerian Agama Menurut Kecamatan di Kabupaten Murung Raya, 2021/2022 dan 2022/2023 <i>Number of Schools, Teachers, and Pupils in Raudatul Athfal (RA) Under The Ministry of Religious Affairs by Subdistrict in Murung Raya Regency, 2021/2022 and 2022/2023</i> .....	110
4.1.3	Jumlah Sekolah, Guru, dan Murid Sekolah Dasar (SD) di Bawah Kementerian Pendidikan dan Kebudayaan Menurut Kecamatan di Kabupaten Murung Raya, 2021/2022 dan 2022/2023 <i>Number of Schools, Teachers, and Pupils in Primary Schools Under The Ministry of Education and Culture by Subdistrict in Murung Raya Regency, 2021/2022 and 2022/2023</i> .....	114
4.1.4	Jumlah Sekolah, Guru, dan Murid Madrasah Ibtidaiyah (MI) di Bawah Kementerian Agama Menurut Kecamatan Menurut Kecamatan di Kabupaten Murung Raya, 2021/2022 dan 2022/2023 <i>Number of Schools, Teachers, and Pupils in Madrasah Ibtidaiyah (MI) Under The Ministry of Religious Affairs by Subdistrict in Murung Raya Regency, 2021/2022 and 2022/2023</i> .....	118



4.1.5	Jumlah Sekolah, Guru, dan Murid Sekolah Menengah Pertama (SMP) di Bawah Kementerian Pendidikan dan Kebudayaan Menurut Kecamatan di Kabupaten Murung Raya, 2021/2022 dan 2022/2023 <i>Number of Schools, Teachers, and Pupils in Junior High Schools Under The Ministry of Education and Culture by Subdistrict in Murung Raya Regency, 2021/2022 and 2022/2023</i> .....	122
4.1.6	Jumlah Sekolah, Guru, dan Murid Madrasah Tsanawiyah (MTs) di Bawah Kementerian Agama Menurut Kecamatan di Kabupaten Murung Raya, 2021/2022 dan 2022/2023 <i>Number of Schools, Teachers, and Pupils in Madrasah Tsanawiyah (MTs) Under The Ministry of Religious Affairs by Subdistrict in Murung Raya Regency, 2021/2022 dan 2022/2023</i> .....	126
4.1.7	Jumlah Sekolah, Guru, dan Murid Sekolah Menengah Atas (SMA) di Bawah Kementerian Pendidikan dan Kebudayaan Menurut Kecamatan di Kabupaten Murung Raya, 2021/2022 dan 2022/2023 <i>Number of Schools, Teachers, and Pupils in Senior High Schools Under The Ministry of Education and Culture by Subdistrict in Murung Raya Regency, 2021/2022 and 2022/2023</i> .....	130
4.1.8	Jumlah Sekolah, Guru, dan Murid Sekolah Menengah Kejuruan (SMK) di Bawah Kementerian Pendidikan dan Kebudayaan Menurut Kecamatan di Kabupaten Murung Raya, 2021/2022 dan 2022/2023 <i>Number of Schools, Teachers, and Pupils in Vocational High Schools Under The Ministry of Education and Culture by Subdistrict in Murung Raya Regency, 2021/2022 and 2022/2023</i> .....	134
4.1.9	Jumlah Sekolah, Guru, dan Murid Madrasah Aliyah (MA) di Bawah Kementerian Agama Menurut Kecamatan di Kabupaten Murung Raya, 2021/2022 dan 2022/2023 <i>Number of Schools, Teachers, and Pupils in Madrasah Aliyah (MA) Under the Ministry of Religious Affairs by Subdistrict in Murung Raya Regency, 2021/2022 and 2022/2023</i> .....	138

4.1.10	Jumlah Desa <sup>1</sup> /Kelurahan yang Memiliki Fasilitas Sekolah Menurut Kecamatan dan Tingkat Pendidikan di Kabupaten Murung Raya, 2019–2021 <i>Number of Villages<sup>1</sup>/Kelurahan Having Educational Facilities by Subdistrict and Educational Level in Murung Raya Regency, 2019–2021</i> .....	142
4.1.11	Angka Partisipasi Murni (APM) dan Angka Partisipasi Kasar (APK) Menurut Jenjang Pendidikan di Kabupaten Murung Raya, 2022 <i>Net Participation Rates and Gross Participation Rates by Educational Level in Murung Raya Regency, 2022</i> .....	146
4.1.12	Persentase Penduduk Berumur 15 Tahun ke Atas yang Melek Huruf Menurut Kelompok Umur di Kabupaten Murung Raya, 2021–2022 <i>Percentage of Literate People Aged 15 Years and Over by Age Group in Murung Raya Regency, 2021–2022</i> .....	148
4.1.13	Persentase Penduduk Usia 7–24 Tahun Menurut Jenis Kelamin, Kelompok Umur Sekolah, dan Partisipasi Sekolah <sup>1</sup> , 2021–2022 <i>Percentage of Population Aged 7–24 Years by Sex, School Age Group, and School Participation<sup>1</sup>, 2021–2022</i> .....	148
<b>4.2</b>	<b>KESEHATAN/HEALTH</b>	
4.2.1	Jumlah Desa <sup>1</sup> /Kelurahan Yang Memiliki Sarana Kesehatan Menurut Kecamatan di Kabupaten Murung Raya, 2019–2021 <i>Number of Villages<sup>1</sup>/Kelurahan Having Health Facilities by Subdistrict in Murung Raya Regency, 2019–2021</i> .....	150
4.2.2	Jumlah Tenaga Kesehatan Menurut Kecamatan di Kabupaten Murung Raya, 2022 <i>Number of Medical Personnel by Subdistrict in Murung Raya Regency, 2022</i> .....	156
4.2.3	Jumlah Rumah Sakit Umum, Rumah Sakit Khusus, Rumah Sakit/ Rumah Bersalin, Puskesmas, Klinik Pratama, dan Posyandu Menurut Kecamatan di Kabupaten Murung Raya, 2021–2022 <i>Number of General Hospital, Specialized Hospital, Public Health Center, Primary Clinic, and Integrated Service Post by Subdistrict in Murung Raya Regency, 2021–2022</i> .....	157

4.2.4	Jumlah Kasus Penyakit Menurut Kecamatan dan Jenis Penyakit di Kabupaten Murung Raya, 2022 <i>Number of Disease Cases by Subdistrict and Type of Disease in Murung Raya Regency, 2022</i> .....	161
4.2.5	Jumlah Bayi Lahir, Bayi Berat Badan Lahir Rendah (BBLR), dan Bergizi Kurang Menurut Kecamatan di Kabupaten Murung Raya, 2022 <i>Number of Births, Babies with Low Birth Weights (LBW), and Malnutrition by Subdistrict Murung Raya Regency, 2022</i> .....	164
4.2.6	Jumlah Ibu Hamil, Melakukan Kunjungan K1, Melakukan Kunjungan K4, Kurang Energi Kronis (KEK), dan Mendapat Tablet Zat Besi (Fe), 2018-2022 <i>Number of Pregnant Women, Conducting K1 Visits, Conducting K4 Visits, Chronic Energy Lack, and Getting Iron Tablets (Fe), 2018-2022 ...</i>	165
4.2.7	Jumlah Persalinan Hidup dan Persalinan Mati Bayi Menurut Pusat Kesehatan Masyarakat di Kabupaten Murung Raya, 2022 <i>Number of Baby Living Birth and Dead Birth by Public Health Center in Murung Raya Regency, 2022</i> .....	166
4.2.8	Jumlah Kematian Ibu Melahirkan Menurut Pusat Kesehatan Masyarakat di Kabupaten Murung Raya, 2022 <i>Number of Mother Mortality by Public Health Center in Murung Raya Regency, 2022</i> .....	167
4.2.9	Jumlah Kematian Bayi Menurut Pusat Kesehatan Masyarakat dan Umur di Kabupaten Murung Raya, 2022 <i>Number of Infant Mortality by Public Health Center and Age in Murung Raya Regency, 2022</i> .....	168
4.2.10	Jumlah Balita Stunting Menurut Status dan Pusat Kesehatan Masyarakat di Kabupaten Murung Raya, 2022 <i>Number of Stunting by Status and Public Health Centers in Murung Raya Regency, 2022</i> .....	169
4.2.11	Jumlah Dukun Bayi Menurut Pusat Kesehatan Masyarakat di Kabupaten Murung Raya, 2022 <i>Number of Traditional Birth Attendance by Work Unit in Murung Raya Regency, 2022</i> .....	170

4.2.13	Jumlah Pembantu Pembina Keluarga Berencana Desa (PPKBD) dan SUB Pembantu Pembina Keluarga Berencana Desa (SUB PPKBD) Menurut Kecamatan di Kabupaten Murung Raya, 2022 <i>Number of Village Family Planning Assistant (Subdistrict Level) and Village Family Planning Service Assistant (Village Level) by Subdistrict in Murung Raya Regency, 2022</i> .....	171
4.2.12	Jumlah Remaja Usia 15-24 Tahun yang Mendapat Penyuluhan Tentang Kesehatan Reproduksi (Kespro), HIV/AIDS, dan Keluarga Berencana (KB) Menurut Kecamatan di Kabupaten Murung Raya (kali), 2022 <i>Number of Adolescents Aged 15-24 Years Who Received Counseling on Reproductive Health, HIV/AIDS, and Family Planning by Subdistrict in Murung Raya Regency (times), 2022</i> .....	172
4.2.14	Jumlah Kelompok Kegiatan (Poktan) Menurut Kecamatan di Kabupaten Murung Raya, 2022 <i>Number of Activity Group by Subdistrict in Murung Raya Regency, 2022</i> .....	173
4.2.15	Jumlah Pasangan Usia Subur dan Peserta KB Aktif Menurut Kecamatan di Kabupaten Murung Raya, 2022 <i>Number of Fertile Age Couples and Active Family Planning Participants by Subdistrict in Murung Raya Regency, 2022</i> .....	174
<b>4.3 AGAMA DAN SOSIAL LAINNYA/ RELIGION AND OTHER SOCIAL AFFAIRS</b>		
4.3.1	Jumlah Penduduk Menurut Kecamatan dan Agama yang Dianut di Kabupaten Murung Raya, 2022 <i>Population by Subdistrict and Religion in Murung Raya Regency, 2022</i> .....	176
4.3.2	Jumlah Tempat Peribadatan Menurut Kecamatan di Kabupaten Murung Raya, 2022 <i>Number of Places of Worship by Subdistrict and Religion in Murung Raya Regency, 2022</i> .....	177
4.3.3	Jumlah Desa <sup>1</sup> /Kelurahan yang Mengalami Bencana Alam Menurut Kecamatan di Kabupaten Murung Raya, 2019-2021 <i>Number of Villages<sup>1</sup> that Had Natural Disaster by Subdistrict in Murung Raya Regency, 2019-2021</i> .....	178

4.3.4	Jumlah Kejadian dan Korban yang Diakibatkan Bencana Alam Menurut Kecamatan di Kabupaten Murung Raya, 2022 <i>Number of Event and Victims Due to Natural Disaster by Subdistrict in Murung Raya Regency, 2022</i> .....	181
4.3.5	Jumlah Kerusakan Rumah yang Diakibatkan Bencana Alam Menurut Kecamatan di Kabupaten Murung Raya, 2021-2022 <i>Number of Damaged Houses Due to Natural Disaster by Subdistrict in Murung Raya Regency, 2021-2022</i> .....	185
4.3.6	Jumlah Kejadian dan Korban yang Diakibatkan Bencana Non Alam Menurut Kecamatan di Kabupaten Murung Raya, 2022 <i>Number of Event and Victims Due to Non-Natural Disaster by Subdistrict in Murung Raya Regency, 2022</i> .....	187
4.3.7	Jumlah Kerusakan Rumah yang Diakibatkan Bencana Alam Menurut Kecamatan di Kabupaten Murung Raya, 2022 <i>Number of Damaged Houses Due to Natural Disaster by Subdistrict in Murung Raya Regency, 2022</i> .....	192
4.3.8	Jumlah Penerima Bantuan (Kepala Keluarga) dan Anggaran Bantuan Sosial Pangan Menurut Kecamatan di Kabupaten Murung Raya, 2022 <i>Number of Aid Recipients (Head of Household) and Food Social Assistance Budget by Subdistrict in Murung Raya Regency, 2022</i> .....	193
<b>4.4</b>	<b>KEMISKINAN DAN PEMBANGUNAN MANUSIA/ POVERTY AND HUMAN DEVELOPMENT</b>	
4.4.1	Garis Kemiskinan, Jumlah, dan Persentase Penduduk Miskin di Kabupaten Murung Raya, 2011–2022 <i>Poverty Line, Number, and Percentage of Poor People in Murung Raya Regency, 2011–2022</i> .....	195
4.4.2	Indeks Kedalaman Kemiskinan dan Indeks Keparahan Kemiskinan di Kabupaten Murung Raya, 2016–2022 <i>Poverty Gap Index and Poverty Severity Index in Murung Raya Regency, 2016–2022</i> .....	196
4.4.3	Indeks Pembangunan Manusia (IPM) Beserta Indikator Pendukung di Kabupaten Murung Raya, 2016-2022 <i>Human Development Index (HDI) and its Supporting Indicators in Murung Raya Regency, 2016-2022</i> .....	197

4.4.4	Persentase Pengeluaran Perkapita untuk Makanan Menurut Status Miskin di Kabupaten Murung Raya, 2022 <i>Percentage of Expenditure Percapita for Foods and Poor Status in Murung Raya Regency, 2022</i> .....	198
4.4.5	Persentase Penduduk Miskin Usia 15 Tahun ke Atas Menurut Status Bekerja di Kabupaten Murung Raya, 2022 <i>Percentage of Poor Population Aged 15 Year and Over by Employment Status in Murung Raya Regency, 2022</i> .....	199
4.4.6	Persentase Penduduk Miskin Usia 15 Tahun ke Atas Menurut Pendidikan yang Ditamatkan di Kabupaten Murung Raya, 2022 <i>Percentage of Poor Population Aged 15 Year and Over by Education Level in Murung Raya Regency, 2022</i> .....	200
<b>5.</b>	<b>PERTANIAN, KEHUTANAN, PETERNAKAN DAN PERIKANAN/ AGRICULTURE, FORESTRY, LIVESTOCK, AND FISHERY</b>	
<b>5.1</b>	<b>HORTIKULTURA/HORTICULTURE</b>	
5.1.1	Luas Panen Tanaman Sayuran Menurut Kecamatan dan Jenis Tanaman di Kabupaten Murung Raya (ha), 2021 dan 2022 <i>Harvested Area of Vegetables by Subdistrict and Kind of Plant in Murung Raya Regency (ha), 2021 and 2022</i> .....	211
5.1.2	Produksi Tanaman Sayuran Menurut Kecamatan dan Jenis Tanaman di Kabupaten Murung Raya (kuintal), 2021 dan 2022 <i>Production of Vegetables by Subdistrict and Kind of Plant in Murung Raya Regency (quintal), 2021 dan 2022</i> .....	217
5.1.3	Luas Panen Tanaman Sayuran dan Buah-buahan Semusim Menurut Jenis Tanaman di Kabupaten Murung Raya (ha), 2020-2022 <i>Harvested Area of Seasonal Vegetables and Fruits by Kind of Plant in Murung Raya Regency (ha), 2020-2022</i> .....	223
5.1.4	Produksi Tanaman Sayuran dan Buah-buahan Semusim Menurut Jenis Tanaman di Kabupaten Murung Raya (kuintal), 2020-2022 <i>Production of Seasonal Vegetables and Fruits by Kind of Plant in Murung Raya Regency (quintal), 2020-2022</i> .....	224
5.1.5	Luas Panen Tanaman Biofarmaka Menurut Kecamatan dan Jenis Tanaman di Kabupaten Murung Raya (m <sup>2</sup> ), 2021 dan 2022 <i>Harvested Area of Medicinal Plants by Subdistrict and Kind of Plant in Murung Raya Regency (m<sup>2</sup>), 2021 and 2022</i> .....	225

5.1.6	Produksi Tanaman Biofarmaka Menurut Kecamatan dan Jenis Tanaman di Kabupaten Murung Raya (kg), 2021 and 2022 <i>Production of Medicinal Plants by Subdistrict and Kind of Plant in Murung Raya Regency (kg), 2021 and 2022</i> .....	227
5.1.7	Luas Panen Tanaman Biofarmaka Menurut Jenis Tanaman di Kabupaten Murung Raya (m <sup>2</sup> ), 2020-2022 <i>Harvested Area of Medicinal Plants by Kind of Plant in Murung Raya Regency (m<sup>2</sup>), 2020-2022</i> .....	229
5.1.8	Produksi Tanaman Biofarmaka Menurut Jenis Tanaman di Kabupaten Murung Raya (kg), 2020-2022 <i>Production of Medicinal Plants by Kind of Plant in Murung Raya Regency (kg), 2020-2022</i> .....	230
5.1.9	Luas Panen Tanaman Hias Menurut Kecamatan dan Jenis Tanaman di Kabupaten Murung Raya (m <sup>2</sup> ), 2021 dan 2022 <i>Harvested Area of Ornamental Plants by Subdistrict and Kind of Plant in Murung Raya Regency (m<sup>2</sup>), 2021 and 2022</i> .....	231
5.1.10	Produksi Tanaman Hias Menurut Kecamatan dan Jenis Tanaman di Kabupaten Murung Raya (tangkai), 2021 dan 2022 <i>Production of Ornamental Plants by Subdistrict and Kind of Plant in Murung Raya Regency (stalks), 2021 and 2022</i> .....	233
5.1.11	Luas Panen Tanaman Hias Menurut Jenis Tanaman di Kabupaten Murung Raya (m <sup>2</sup> ), 2020-2022 <i>Harvested Area of Ornamental Plants by Kind of Plant in Murung Raya Regency (m<sup>2</sup>), 2020-2022</i> .....	235
5.1.12	Produksi Tanaman Hias Menurut Jenis Tanaman di Kabupaten Murung Raya , 2020-2022 <i>Production of Ornamental Plants by Kind of Plant n Murung Raya Regency, 2020-2022</i> .....	236
5.1.13	Produksi Buah-buahan Menurut Kecamatan dan Jenis Tanaman di Kabupaten Murung Raya (kuintal), 2021 and 2022 <i>Production of Fruits by Subdistrict and Kind of Plant in Murung Raya Regency (quintal), 2021 and 2022</i> .....	237

5.1.14	Produksi Buah–Buahan dan Sayuran Tahunan Menurut Jenis Tanaman (kuintal) di Kabupaten Murung Raya, 2020-2022 <i>Production of Annual Fruits and Vegetables by Kind of Plant in Murung Raya Regency (quintal), 2020-2022.....</i>	247
5.1.15	Jumlah Penggunaan Benih Tanaman Buah-buahan Menurut Kecamatan di Kabupaten Murung Raya, 2022 <i>Number of Fruits Seed by Subdistrict in Murung Raya Regency 2022 ....</i>	249
5.1.16	Jumlah Penggunaan Benih Tanaman Buah-buahan Menurut Kecamatan di Kabupaten Murung Raya, 2022 <i>Number of Fruits Seed by Subdistrict in Murung Raya Regency 2022 ....</i>	251
<b>5.2</b>	<b>PERKEBUNAN/ESTATE CROPS</b>	
5.2.1	Luas Areal Tanaman Perkebunan Menurut Kecamatan dan Jenis Tanaman di Kabupaten Murung Raya (ha), 2021 dan 2022 <i>Planted Area of Estate Crops by Subdistrict and Type of Crops in Murung Raya Regency (ha), 2021 dan 2022.....</i>	253
5.2.2	Produksi Perkebunan Menurut Kecamatan dan Jenis Tanaman di Kabupaten Murung Raya (ton), 2021 dan 2022 <i>Production of Estate by Subdistrict and Type of Crops in Murung Raya Regency (ton), 2021 and 2022.....</i>	255
5.2.3	Jumlah Pemberian Hibah Benih Perkebunan Menurut Kecamatan di Kabupaten Murung Raya (batang), 2022 <i>Number of Estate Crops Seed that Given by Subdistrict in Murung Raya Regency (stem), 2022.....</i>	257
<b>5.3</b>	<b>KEHUTANAN/FORESTRY</b>	
5.3.1	Jumlah Perusahaan Pemegang Izin Usaha Pengusahaan Hasil Hutan Kayu-Hutan Alam (IUPHHK-HA), Pemegang Izin Usaha Pengusahaan Hasil Hutan Kayu-Hutan Tanaman (IUPHHK-HT) dan Pemegang IPPKH Eksplorasi/ Eksploitasi di Kabupaten Murung Raya (000 Ha), 2022 <i>Number of Cooperation by Permission Degrees Using Woods (IUPHHK-HA, IUPHHK-HT &amp; IPPKH) at Murung Raya Regency (000 Ha), 2022.....</i>	260
5.3.2	Produksi Kayu Hutan Menurut Jenis Produksi di Kabupaten Murung Raya (m <sup>3</sup> ), 2011-2022 <i>Timber Production by Type of Product in Murung Raya Regency (m<sup>3</sup>), 2011-2022.....</i>	260



5.3.3	Produksi Kayu Bulat Menurut Jenis Kayu di Kabupaten Murung Raya, 2014-2022 <i>Logs Production by Type of Logs in Murung Raya Regency, 2014-2022</i> .....	261
<b>5.4</b>	<b>PETERNAKAN/LIVESTOCK</b>	
5.4.1	Populasi Ternak dan Unggas Menurut Jenis Ternak di Kabupaten Murung Raya , 2022 <i>Population of Livestock and Poultry by Kind of Livestock in Murung Raya Regency (Kg), 2022</i> .....	262
5.4.2	Jumlah Ternak/Unggas yang Dipotong Menurut Jenis Ternak di Kabupaten Murung Raya , 2022 <i>Number of Livestock/ Poultry Slaughtered by Kind of Livestock in Murung Raya Regency (Kg), 2022</i> .....	263
5.4.3	Produksi Daging Dan Telur Menurut Jenis Ternak (Kg) di Kabupaten Murung Raya , 2022 <i>Production of Meat and Egg by Kind of Livestock in Murung Raya Regency (Kg), 2022</i> .....	264
<b>5.5</b>	<b>PERIKANAN/FISHERY</b>	
5.5.1	Banyaknya Perahu/ Kapal Penangkapan Ikan Dan Alat Penangkap Ikan Menurut Jenisnya dan Kecamatan di Kabupaten Murung Raya, 2022 <i>Number of Fishing Boat and Fishing Apparel by Kind of Tools and Subdistrict in Murung Raya Regency , 2022</i> .....	265
5.5.2	Produksi Perikanan Penangkapan Di Sungai Dan Budi Daya Menurut Kecamatan di Kabupaten Murung Raya (Ton), 2022 <i>Fisheries Production in River and Aquaculture by Subdistrict in Murung Raya Regency (Ton), 2022</i> .....	267
5.5.3	Produksi Perikanan Penangkapan di Danau Menurut Kecamatan di Kabupaten Murung Raya (Ton), 2022 <i>Production of Fisheries in Lake by Subdistrict in Murung Raya Regency (Ton), 2022</i> .....	269
5.5.4	Produksi dan Nilai Produksi Perikanan Tangkap di Perairan Umum Menurut Kecamatan dan Lokasi, 2022 <i>Production and Production Value of Inland Open Water Capture Fisheries by Subdistrict and Location, 2022</i> .....	271

5.5.5	Produksi dan Nilai Produksi Perikanan Budidaya Menurut Kecamatan dan Jenis Budidaya, 2022 <i>Production and Production Value of Aquaculture by Subdistrict and Type of Culture, 2022</i> .....	272
5.5.6	Produksi dan Nilai Produksi Perikanan Tangkap Menurut Kecamatan dan Jenis Penangkapan, 2022 <i>Production and Production Value of Fish Capture by Subdistrict and Type of Captures, 2022</i> .....	273
5.5.7	Produksi Perikanan Budidaya Menurut Kecamatan dan Jenis Kegiatan (Ton), 2022 <i>Production of Aquaculture by Subdistrict and Type of Activity (Ton), 2022</i> .....	274
5.5.8	Produksi dan Nilai Produksi Perikanan Budidaya Menurut Kecamatan dan Komoditas Utama, 2022 <i>Production and Production Value of Aquaculture by Subdistrict and Main Commodity, 2022</i> .....	275
5.5.9	Produksi dan Nilai Produksi Perikanan Menurut Sub Sektor di Kabupaten Murung Raya, 2022 <i>Fishery Production and Production Value by Sub Sector in Murung Raya Regency, 2022</i> .....	277
5.5.10	Banyaknya Perahu/ Kapal Penangkapan Ikan Dan Alat Penangkap Ikan Menurut Jenisnya dan Kecamatan di Kabupaten Murung Raya, 2022 <i>Number of Fishing Boat and Fishing Apparel by Kind of Tools and Subdistrict in Murung Raya Regency, 2022</i> .....	278
<b>5.6</b>	<b>LAINNYA/OTHERS</b>	
5.6.1	Jumlah Penggunaan Benih Tanaman Padi Menurut Kecamatan di Kabupaten Murung Raya (ton), 2022 <i>Number of Rice Seed by Subdistrict in Murung Raya Regency (ton), 2022</i> .....	279
5.6.2	Banyaknya Alat/Mesin Pertanian Menurut Jenis dan Keadaannya di Kabupaten Murung Raya, 2022 <i>The Number of Agriculture Tools by its Type and Condition in Murung Raya Regency, 2022</i> .....	280

**6. INDUSTRI, PERTAMBANGAN, DAN ENERGI/  
INDUSTRY, MINING, AND ENERGY**

6.1	Daya Terpasang, Produksi, dan Distribusi Listrik PT. PLN (Persero) pada Cabang/Ranting PLN Menurut Kecamatan di Kabupaten Murung Raya, 2022 <i>Installed Electricity Power, Production, and Distribution of PT. PLN (Persero) at PLN Branch by Subdistrict in Murung Raya Regency, 2022 .</i>	291
6.2	Jumlah Pelanggan Listrik Menurut Kecamatan di Kabupaten Murung Raya, 2017–2022 <i>Number of Electricity Customers by Subdistrict in Murung Raya Regency, 2017–2022.....</i>	292
6.3	Jumlah Pemakaian Listrik per Bulan di Kabupaten Murung Raya (KWh), 2022 <i>Number of Electricity Consumption by Month in Murung Raya Regency (KWh), 2022.....</i>	293
6.4	Jumlah Pelanggan dan Daya Terpasang di Kabupaten Murung Raya, 2016-2022 <i>Number of Customers and Power Installed in Murung Raya Regency, 2016-2022 .....</i>	294
6.5	Informasi Kelistrikan di Kabupaten Murung Raya, 2017-2022 <i>Electricity Information in Murung Raya Regency, 2017-2022 .....</i>	295
6.6	Jumlah Pelanggan dan Air yang Disalurkan Menurut Kecamatan di Kabupaten Murung Raya, 2022 <i>Number of Customers and Distributed Water by Subdistrict in Murung Raya Regency, 2022 .....</i>	296
6.7	Jumlah Pelanggan, Air Minum Yang Disalurkan, dan Nilai (Rp) Menurut Jenis Konsumen di Kabupaten Murung Raya, 2022 <i>Number of Customer, Quantity of Water Supply, and Value (Rp) by Kind of Consumer in Murung Raya Regency, 2022 .....</i>	297
<b>7. PARIWISATA/TOURISM</b>		
7.1	Jumlah Rumah Makan/Restoran Menurut Kecamatan di Kabupaten Murung Raya, 2018-2021 <i>Number of Restaurants by Subdistrict in Murung Raya Regency, 2018-2021 .....</i>	307

7.2	Jumlah Akomodasi, Kamar, dan Tempat Tidur yang Tersedia pada Hotel dan Penginapan Menurut Kecamatan di Kabupaten Murung Raya, 2014-2022 <i>Number of Accommodations, Available Rooms and Beds in Hotel and Homestay by Subdistrict in Murung Raya Regency, 2014- 2022 .....</i>	308
7.3	Jumlah Cagar Budaya di Kabupaten Murung Raya, 2022 <i>Number of Cultural Heritage in Murung Raya Regency, 2022.....</i>	317
7.4	Jumlah Objek Wisata <sup>1</sup> di Kabupaten Murung Raya, 2022 <i>Number of Tourist Attractions<sup>1</sup> in Murung Raya Regency, 2022.....</i>	318
7.5	Nama Hotel dan Akomodasi di Kabupaten Murung Raya, 2022 <i>Accommodation and Hotel Name in Murung Raya Regency, 2022.....</i>	320
<b>8.</b>	<b>TRANSPORTASI DAN KOMUNIKASI/ TRANSPORTATION AND COMMUNICATION</b>	
<b>8.1</b>	<b>TRANSPORTASI/TRANSPORTATION</b>	
8.1.1	Panjang Jalan Menurut Tingkat Kewenangan di Kabupaten Murung Raya (km), 2020-2022 <i>Length of Roads by Level of Government Authority in Murung Raya Regency (km), 2020-2022.....</i>	331
8.1.2	Panjang Jalan Menurut Jenis Permukaan Jalan di Kabupaten Murung Raya (km), 2020-2022 <i>Length of Roads by Type of Road Surface in Murung Raya Regency (km), 2020-2022.....</i>	332
8.1.3	Panjang Jalan Menurut Kondisi Jalan di Kabupaten Murung Raya (km), 2020-2022 <i>Length of Roads by Condition of Road in Murung Raya Regency (km), 2020-2022 .....</i>	333
8.1.4	Panjang Jalan Menurut dan Tingkat Pemerintahan Yang Berwenang dan Kecamatan di Kabupaten Murung Raya (km), 2022 <i>Length of Roads by Level of Government Responsibility and Subdistrict of Murung Raya Regency (km), 2022.....</i>	334
8.1.5	Panjang Jalan Menurut Jenis Permukaan Jalan dan Kecamatan di Kabupaten Murung Raya (km), 2022 <i>Length of Roads by Type of Road Surface and Subdistrict of Murung Raya Regency (km), 2022 .....</i>	335

8.1.6	Panjang Jalan Menurut Kondisi Ruas Jalan dan Kecamatan di Kabupaten Murung Raya (km), 2022 <i>Length of Roads by Condition of Roads and Subdistrict in Murung Raya Regency (km), 2022</i> .....	336
8.1.7	Lalu Lintas Barang dan Penumpang di Dermaga Puruk Cahu di Kabupaten Murung Raya 2015-2022 <i>Traffic of Passenger and Goods at Puruk Cahu Station Ship in Murung Raya Regency 2015-2022</i> .....	337
8.1.8	Banyaknya Kendaraan Air Menurut Kecamatan di Kabupaten Murung Raya, 2022 <i>Number of Ships by Subdistrict in Murung Raya Regency, 2022</i> .....	338
8.1.9	Lalu Lintas Angkutan Udara Dalam Negeri Dirinci per Bulan di Kabupaten Murung Raya, 2022 <i>Domestic Air Traffics by Month in Murung Raya Regency, 2022</i> .....	339
<b>8.2</b>	<b>KOMUNIKASI/COMMUNICATION</b>	
8.2.1	Jumlah Kantor Pos Pembantu di Kabupaten Murung Raya, 2017-2022 <i>Number of Post Office and Village Post in Murung Raya Regency, 2017-2022</i> .....	341
8.2.2	Lalu Lintas Pos dan Giro di Kabupaten Murung Raya, 2022 <i>Transportation of Post and Giro in Murung Raya Regency, 2022</i> .....	342
8.2.3	Pendapatan dari Kantor Pos dan Giro Pos di Kabupaten Murung Raya, 2022 <i>Income From Post Office and Giro in Murung Raya Regency, 2022</i> .....	344
<b>9.</b>	<b>PERBANKAN, KOPERASI, DAN HARGA- HARGA/BANKING, COOPERATIVE, AND PRICE</b>	
9.1	Jumlah Koperasi Menurut Aktif Menurut Kecamatan di Kabupaten Murung Raya, 2019-2022 <i>Number of Active Cooperatives by Subdistrict in Murung Raya Regency, 2019-2022</i> .....	353
9.2	Jumlah Koperasi Menurut Jenis Koperasi dan Kecamatan di Kabupaten Murung Raya, 2022 <i>Number of Cooperatives by Kind of Cooperative and Subdistrict in Murung Raya Regency, 2022</i> .....	354

9.3	Jumlah Modal Volume Usaha dan Sisa Hasil Usaha Koperasi Menurut Kecamatan di Kabupaten Murung Raya (Ribu Rupiah), 2022 <i>Number of Capital Business Volume and Cooperative Business Profit by Subdistrict in Murung Raya Regency (Thousand Rupiah), 2022.....</i>	356
9.4	Jumlah Desa/Kelurahan yang Memiliki Sarana Penunjang Ekonomi Menurut Kecamatan di Kabupaten Murung Raya, 2022 <i>Number of Villages/Kelurahan That Have Economy Facilities by Subdistrict in Murung Raya Regency, 2022.....</i>	357
9.5	Jumlah Sarana Lembaga Keuangan Menurut Kecamatan di Kabupaten Murung Raya, 2022 <i>Number of Economy Facilities by Subdistrict in Murung Raya Regency, 2022.....</i>	358
9.6	Posisi Kredit Mikro, Kecil, dan Menengah yang diberikan Bank Umum Per Dati II Menurut Sektor Ekonomi di Kabupaten Murung Raya (Juta Rp), 2022 <i>Outstanding Of Commercial Banks Credits To Micro, Small And Medium Scale Enterprise Economic Sector In Murung Raya Regency, (Million Rp), 2022.....</i>	359
9.7	Posisi Kredit Mikro, Kecil, dan Menengah yang Diberikan Bank Umum Menurut Jenis Penggunaan di Kabupaten Murung Raya (Juta Rp), 2022 <i>Outstanding Of Commercial Banks Credits To Micro, Small And Medium Enterprise By Type Of Credits In Murung Raya Regency (Million Rp), 2022.....</i>	363
9.8	Posisi Simpanan Masyarakat Rupiah dan Valuta Asing Bank Umum dan BPR di Kabupaten Murung Raya (Juta Rp), 2022 <i>Outstanding of Private Deposit in Rupiah and Foreign Currency of Commercial and Rural Banks in Murung Raya Regency (Million Rp), 2022.....</i>	364
9.9	Posisi Pinjaman Rupiah dan Valuta Asing yang Diberikan Bank Umum dan BPR Menurut Jenis Penggunaan di Kabupaten Murung Raya (Juta Rp), 2022 <i>Outstanding of Loans in Rupiah and Foreign Currency of Commercial and Rural Banks by Type of Loans in Murung Raya Regency (Million Rp), 2022.....</i>	365

9.10	Posisi Kredit Usaha Mikro, Kecil Dan Menengah Yang Diberikan Bank Umum Menurut Skala Usaha Di Kabupaten Murung Raya (Juta Rp), 2022 <i>Outstanding Of Commercial Banks Credits To Micro, Small And Medium Scale Enterprise In Murung Raya Regency (Million Rp), 2022...</i>	366
<b>10.</b>	<b>PENGELUARAN PENDUDUK/POPULATION PRICE</b>	
10.1	Rata-rata Pengeluaran per Kapita Sebulan Menurut Kelompok Komoditas (rupiah) di Kabupaten Murung Raya, 2021 dan 2022 <i>Monthly Average Expenditure per Capita by Commodity Group (rupiahs) in Murung Raya Regency, 2021 and 2022 .....</i>	375
10.2	Rata-rata Pengeluaran per Kapita Sebulan Menurut Kelompok Komoditas (rupiah) di Kabupaten Murung Raya, 2021 dan 2022 <i>Percentage of Monthly Expenditure per Capita by Commodity Group (rupiahs) in Murung Raya Regency, 2021 and 2022 .....</i>	377
10.3	Persentase Penduduk Menurut Golongan Pengeluaran Per Kapita Sebulan di Kabupaten Murung Raya, 2022 <i>Percentage of Population by Per Capita Spending Group a Month in Murung Raya Regency, 2022 .....</i>	379
10.4	Rata-rata Pengeluaran per Kapita Sebulan Menurut Kelompok Komoditas (rupiah) dan Kelompok Pengeluaran di Kabupaten Murung Raya, 2022 <i>Monthly Average Expenditure per Capita by Commodity Group (rupiahs) and Expenditure Class in Murung Raya Regency, 2022 .....</i>	380
<b>11.</b>	<b>PERDAGANGAN /TRADE</b>	
11.1	Jumlah Sarana Perdagangan Menurut Jenisnya di Kabupaten Murung Raya, 2018-2021 <i>Number of Trading Facilities by Type of Facility in Murung Raya Regency, 2018-2021 .....</i>	393
11.2	Jumlah Penerbitan Nomor Induk Berusaha (NIB) <sup>1</sup> Menurut Bentuk Perusahaan Dan Kecamatan di Kabupaten Murung Raya, 2022 <i>Number of Company Registration Issuance Report (NIB)<sup>1</sup> by Type of Company and Subdistrict in Murung Raya Regency, 2022.....</i>	394

11.3	Jumlah Penerbitan Izin Usaha Industri Sektor Perdagangan Menurut Bentuk Perusahaan Dan Kecamatan di Kabupaten Murung Raya, 2022 <i>Number of Company Registration Issuance Report in Trading Sector by Type of Company and Subdistrict in Murung Raya Regency, 2022...</i>	395
11.4	Pemasukan dan Penyaluran Beras Daerah di Kabupaten Murung Raya (Kg), 2022 <i>Supply and Distribution of Rice in Murung Raya Regency, 2022 .....</i>	396
11.5	Pemasukan dan Penyaluran Beras Daerah Berdasarkan Subjek Penerima di Kabupaten Murung Raya (Kg), 2022 <i>Supply and Distribution of Rice by Subject in Murung Raya Regency, 2022 .....</i>	397
11.6	Jumlah Pemasukan Beras di Kabupaten Murung Raya (Kg), 2019-2022 <i>Number of Rice Supply in Murung Raya Regency (Kg), 2019-2022 .....</i>	399
<b>12.</b>	<b>SISTEM NERACA REGIONAL/SYSTEM OF REGIONAL ACCOUNTS</b>	
12.1.	Produk Domestik Regional Bruto Atas Dasar Harga Berlaku Menurut Lapangan Usaha di Kabupaten Murung Raya (miliar rupiah), 2018-2022 <i>Gross Regional Domestic Product at Current Market Prices by Industry in Murung Raya Regency (billion rupiahs), 2018-2022 .....</i>	411
12.2	Produk Domestik Regional Bruto Atas Dasar Harga Konstan 2011 Menurut Lapangan Usaha di Kabupaten Murung Raya (miliar rupiah), 2018-2022 <i>Gross Regional Domestic Product at 2011 Constant Market Prices by Industry in Murung Raya Regency (billion rupiahs), 2018-2022 .....</i>	413
12.3	Distribusi Persentase Produk Domestik Regional Bruto Atas Dasar Harga Berlaku Menurut Lapangan Usaha di Kabupaten Murung Raya, 2018-2022 <i>Percentage Distribution of Gross Regional Domestic Product at Current Market Prices by Industry in Murung Raya Regency, 2018-2022 .....</i>	415



12.4	<p>Laju Pertumbuhan Produk Domestik Regional Bruto Atas Dasar Harga Konstan 2011 Menurut Lapangan Usaha di Kabupaten Murung Raya (persen), 2018–2022 <i>Growth Rate of Gross Regional Domestic Product at 2011 Constant Market Prices by Industry in Murung Raya Regency (percent), 2018-2022</i> .....</p>	417
12.5	<p>Indeks Harga Implisit Produk Domestik Regional Bruto Atas Dasar Harga Konstan 2011 Menurut Lapangan Usaha (2011=100) 2018-2022 <i>Implicit Price Index of Gross Regional Domestic Product at 2011 Constant Market Prices by Industry (2011=100) in Murung Raya Regency, 2018-2022</i>.....</p>	419
12.6	<p>Laju Implisit Produk Domestik Regional Bruto Atas Dasar Harga Konstan 2011 Menurut Lapangan Usaha (Persen), 2018-2022 <i>Implicit Growth Rate of Gross Regional Domestic Product at 2011 Constant Market Prices by Industry (Percent) in Murung Raya Regency, 2018-2022</i>.....</p>	421
12.7	<p>Produk Domestik Regional Bruto Atas Dasar Harga Berlaku Menurut Jenis Pengeluaran di Kabupaten Murung Raya (miliar rupiah), 2018-2022 <i>Gross Regional Domestic Product at Current Market Prices by Type of Expenditure in Murung Raya Regency (billion rupiahs), 2018-2022</i>.....</p>	423
12.8	<p>Produk Domestik Regional Bruto Atas Dasar Harga Konstan 2011 Menurut Jenis Pengeluaran di Kabupaten Murung Raya (miliar rupiah), 2018-2022 <i>Gross Regional Domestic Product at 2011 Constant Market Prices by Type of Expenditure in Murung Raya Regency (billion rupiahs), 2018-2022</i>.....</p>	424
12.9	<p>Distribusi Persentase Produk Domestik Regional Bruto Atas Dasar Harga Berlaku Menurut Pengeluaran di Kabupaten Murung Raya, 2018 - 2022 <i>Percentage Distribution of Gross Regional Domestic Product at Current Prices by Expenditure in Murung Raya Regency, 2018 - 2022</i>.....</p>	425

12.10	Laju Pertumbuhan Produk Domestik Regional Bruto Atas Dasar Harga Konstan 2011 Menurut Pengeluaran di Kabupaten Murung Raya, 2018 - 2022 <i>Growth Rate of Gross Regional Domestic Product at 2011 Constant Prices by Expenditure in Murung Raya Regency, 2018 - 2022</i> .....	426
<b>13.</b>	<b>PERBANDINGAN ANTAR KABUPATEN/ KOTA/REGENCY/MUNICIPAL COMPARISON</b>	
13.1	Jumlah Penduduk Menurut Kabupaten/ Kota di Provinsi Kalimantan Tengah, 2018-2022 <i>Population by Regency/ Municipality in Kalimantan Tengah Province, 2018-2022</i> .....	435
13.2	Jumlah Penduduk dan Rasio Jenis Kelamin Menurut Kabupaten/ Kota di Provinsi Kalimantan Tengah, 2022 <i>Population and Gender Ratio by Regency/ Municipality in Kalimantan Tengah Province, 2022</i> .....	436
13.3	Laju Pertumbuhan Produk Domestik Regional Bruto Atas Dasar Harga Konstan (2011=100) Beberapa Kabupaten/ Kota Menurut Harga Konstan di Kalimantan Tengah (Persen), 2018-2022 <i>Growth of Gross Domestic Regional Based on Constant Price (2011=100) Product in Regencies/ Municipality by Constant Price in Kalimantan Tengah Province (percentage), 2018-2022</i> .....	437
13.4	Jumlah Penduduk Miskin Menurut Kabupaten/ Kota di Provinsi Kalimantan Tengah (Ribu Orang), 2018-2022 <i>Number of Poor People by Regencies/ Municipality in Kalimantan Tengah Province (Thousand Peoples, 2018-2022</i> .....	438
13.5	Persentase Penduduk Miskin Menurut Kabupaten/ Kota di Provinsi Kalimantan Tengah, 2018-2022 <i>Percentage of Poor People Some of Regencies/ Municipality in Kalimantan Tengah Province), 2018-2022</i> .....	439
13.6	Indeks Pembangunan Manusia (IPM) menurut Kabupaten/ Kota di Provinsi Kalimantan Tengah, 2018-2022 <i>Human Development Index (HDI) by Regencies/ Municipality in Kalimantan Tengah Province, 2018-2022</i> .....	440

13.7	Indeks Pembangunan Gender (IPG) menurut Kabupaten/ Kota di Provinsi Kalimantan Tengah, 2019-2022 <i>Gender Development Index (GDI) by Regencies/ Municipality in Kalimantan Tengah Province, 2019-2022</i> .....	441
------	---	-----

<https://murakab.bps.go.id>

## DAFTAR GAMBAR/LIST OF FIGURES

		Halaman Page
1.1	Persentase Luas Daerah Menurut Kecamatan di Kabupaten Murung Raya, 2022 <i>Percentage of Total Area and Number of Islands by Subdistrict in Murung Raya Regency, 2022</i> .....	9
2.1	Jumlah Rukun Tetangga (RT) dan Rukun Warga (RW) Menurut Kecamatan di Kabupaten Murung Raya, 2022 <i>Number of Rukun Tetangga (RT) and Rukun Warga (RW) by Subdistrict in Murung Raya Regency, 2022</i> .....	37
3.1	Penduduk Menurut Jenis Kelamin dan Kecamatan di Kabupaten Murung Raya, 2022 <i>Population by Sex and Subdistrict in Murung Raya Regency, 2022</i> .....	73
4.1	Jumlah Penduduk Menurut Kecamatan dan Agama yang Dianut di Kabupaten Murung Raya, 2022 <i>Population by Subdistrict and Religion in Murung Raya Regency, 2022</i>	103
5.1	Jumlah Ternak/Unggas yang Dipotong Menurut Jenis Ternak di Kabupaten Murung Raya (ekor), 2022 <i>Number of Livestock/ Poultry Slaughtered by Kind of Livestock in Murung Raya Regency, 2022</i> .....	209
6.1	Jumlah Pelanggan Listrik di Kabupaten Murung Raya, 2017-2022 <i>Number of Electricity Customers in Murung Raya Regency, 2017-2022</i> .	289
7.1	Jumlah Akomodasi Hotel dan Penginapan Menurut Kecamatan di Kabupaten Murung Raya, 2022 <i>Number of Accommodations Hotel and Homestay by Subdistrict in Murung Raya Regency, 2022</i> .....	305
8.1	Lalu Lintas Angkutan Udara Dalam Negeri Khususnya Penumpang Dirinci per Bulan di Kabupaten Murung Raya, 2022 <i>Domestic Air Traffics for Passangers by Month in Murung Raya Regency, 2022</i> .....	329

9.1	Jumlah Koperasi Aktif Menurut Kecamatan di Kabupaten Murung Raya, 2022 <i>Number of Active Cooperatives by Subdistrict in Murung Raya Regency, 2022</i> .....	351
10.1	Persentase Rata-rata Pengeluaran per Kapita Sebulan Menurut Kelompok Komoditas di Kabupaten Murung Raya, 2022 <i>Percentage of Monthly Average Expenditure per Capita by Commodity Group in Murung Raya Regency, 2022</i> .....	373
11.1	Jumlah Penerbitan Nomor Induk Berusaha (NIB) <sup>1</sup> Menurut Kecamatan di Kabupaten Murung Raya, 2022 <i>Number of Business Identification Number (NIB)<sup>1</sup> Issuance by Type of Company and Subdistrict in Murung Raya Regency, 2022</i> .....	391
12.1	Laju Pertumbuhan PDRB Atas Dasar Harga Konstan 2011 Menurut Lapangan Usaha (persen), 2018-2022 <i>Growth Rate of GDP at 2011 Constant Market Prices by Industry (percent), 2018- 2022</i> .....	409
13.1	Indeks Pembangunan Manusia (IPM) menurut Kabupaten/Kota di Provinsi Kalimantan Tengah, 2022 <i>Human Development Index (HDI) by Regency/Municipality in Kalimantan Tengah Province, 2022</i> .....	433

## PENJELASAN UMUM/EXPLANATORY NOTES

Tanda-tanda, satuan-satuan, dan lain-lainnya yang digunakan dalam publikasi ini adalah sebagai berikut:

*Symbols, measurement units, and acronyms which are used in this publication, are as follows:*

### 1. TANDA-TANDA/SYMBOLS

Data tidak tersedia/ <i>Data not available</i> .....	: ...
Tidak ada atau nol / <i>Null or zero</i> .....	: -
Data dapat diabaikan/ <i>Data negligible</i> .....	: 0
Tanda decimal/ <i>Decimal point</i> .....	: ,
Data tidak dapat ditampilkan/ <i>Not applicable</i> .....	: NA
Angka estimasi/ <i>Estimated figures</i> .....	: e
Angka diperbaiki/ <i>Revised figures</i> .....	: r
Angka sementara/ <i>Preliminary figures</i> .....	: x
Angka sangat sementara/ <i>Very preliminary figures</i> .....	: xx
Angka sangat sangat sementara/ <i>Very very preliminary figures</i> .....	: xxx

### 2. SATUAN/UNITS

barel/ <i>barrel</i> .....	: 158,99 liter/ <i>litres</i> = 1/6,2898 m <sup>3</sup>
hektar (ha)/ <i>hectare (ha)</i> .....	: 10 000 m <sup>2</sup>
kilometer (km)/ <i>kilometres (km)</i> .....	: 1 000 meter/ <i>meters (m)</i>
knot/ <i>knot</i> .....	: 1,8523 km/jam ( <i>km/hour</i> )
kuintal/ <i>quintal</i> .....	: 100 kg
KWh .....	: 1 000 Watt hour
MWh .....	: 1 000 KWh
liter (untuk beras)/ <i>litre (for rice)</i> .....	: 0,80 kg
MMSCF .....	: 1/35,3 m <sup>3</sup>
metrik ton (m.ton)/ <i>metric ton (m. ton)</i> .....	: 0,98421 long ton = 1 000 kg
ons/ <i>ounce</i> .....	: 28,31 gram/ <i>grams</i>
ton .....	: 1 000 kg

Satuan lain: buah, dus, butir, helai/lembar, kaleng, batang, pulsa, ton kilometer (ton-km), jam, menit, persen (%).

*Other units: unit, pack, pieces, sheet, tin, pulse, ton-kilometres(ton-km), hour, minute, percent (%).*

Perbedaan angka di belakang koma disebabkan oleh pembulatan angka.

*The difference in decimal numbers is caused by rounding.*



## DAFTAR SINGKATAN/ LIST OF ABBREVIATIONS

SI	: Stasiun Iklim
SIMPK	: Stasiun Meteorologi Pertanian Khusus
t.t	: Tempat tidur
BCG	: Bacillus Calmette Guerin
DPT	: Difteri, Pertusis, Tetanus
TT	: Tetanus Toxoid
IOT	: Industri Obat Tradisional/ <i>Traditional Medicine Industry</i>
IKOT	: Industri Kecil Obat Tradisional/ <i>Traditional Medicine Small</i>
Alkes	: Alat kesehatan/ <i>Health Kits</i>
PKRT	: Perbekalan Kesehatan Rumah tangga/ <i>Household Health Logistics</i>
Kompl	: Komplemen/ <i>Complement</i>
IRTP	: Industri Pangan Produksi Rumah Tangga/ <i>Foods Home Industry</i>
PBF	: Pedagang Besar Farmasi/ <i>Pharmacy Whole-seller</i>
GFK	: Gudang Farmasi Kab/Kota/Regency/ <i>Municipality Pharmacy Warehouse</i>
RB	: Rumah Bersalin/ <i>Delivery House</i>
Pustu	: Puskesmas pembantu/ <i>Auxiliary Public Health Center</i>
BP	: Balai Pengobatan/ <i>Polyclinic</i>
TPS	: Tempat Pembuangan Sementara / <i>landfill</i>
Jamkesmas	: Jaminan kesehatan masyarakat miskin/ <i>Poor public health insurance</i>
PJKMU	: Program Jaminan Kesehatan Masyarakat Umum
SIUP	: Surat Ijin Usaha Perdagangan/ <i>Trading Permission Letter</i>
TDP	: Tanda Daftar Perusahaan/ <i>Company Registration Identity</i>
API	: Angka Pengenal Importir/ <i>Importer's Identity Number</i>





## Statistik Kunci, 2020-2022 Key Statistics, 2020-2022

Rincian/Description	Satuan/Unit	2020	2021	2022
(1)	(2)	(3)	(4)	(5)
<b>SOSIAL/SOCIAL</b>				
Penduduk <sup>1</sup> /Population <sup>1</sup>	-	111 527	112 445	113 483
Laju Pertumbuhan Penduduk <sup>1</sup> /Population Growth <sup>1</sup>	%	1,37	1,37	1,00
Rasio Jenis Kelamin <sup>1</sup> /Sex Ratio <sup>1</sup>	-	108	108	108
Angka Harapan Hidup- <i>e<sub>0</sub></i> /Life Expectancy Rate	tahun/years	69,51	69,53	69,75
Angka Melek Huruf Usia 15+/ <i>Literacy Rate Aged 15+</i>	%	99,02	98,93	99,66
Harapan Lama Sekolah/ <i>Expected Years School</i>	tahun/years	11,75	11,76	11,87
Rata-rata Lama Sekolah/ <i>Mean Years School</i>	tahun/years	7,54	7,61	7,66
Tingkat Partisipasi Angkatan Kerja -TPAK <sup>2,3</sup>	%	63,93	67,62	68,70
Tingkat Pengangguran Terbuka-TPT <sup>2</sup>	%	3,1	3,03	2,77
Penduduk Miskin <sup>4</sup> / <i>Poor People</i> <sup>4</sup>	ribu/thousand	7,18	7,31	7,69
Persentase Penduduk Miskin/ <i>Percentage of Poor People</i> <sup>4</sup>	%	5,85	6,15	6,40
Garis Kemiskinan / <i>Poverty Line</i>	rupiah/rupiahs	492 693	510 939	550 105
Indeks Pembangunan Manusia-IPM <sup>5</sup>	-	67,98	68,12	68,63
<b>EKONOMI/ECONOMIC</b>				
Produk Domestik Regional Bruto (PDRB) Harga Berlaku <sup>6</sup>	miliar rupiah bill	7 762,8	8 901,4	12 998,6
<i>Gross Regional Domestic Bruto (GRDP) at Current Price</i> <sup>6</sup>				
Produk Domestik Regional Bruto (PDRB) Harga Konstan <sup>6</sup>	miliar rupiah bill	5 724,1	5 976,0	6 395,0
<i>Gross Regional Domestic Bruto (GRDP) at Constant Price</i> <sup>6</sup>				
Laju Pertumbuhan Ekonomi <sup>7</sup> / <i>Economic Growth</i> <sup>7</sup>	%	- 2,45	4,4	7,03

**Catatan/Notes:**

<sup>1</sup> 2020 : Hasil SP2020(September)/*The result of the 2020 Population Census (September)*

2021 : Hasil Proyeksi Penduduk dari SP2020(September)/*The result of the Population Projection of 2020 Population Census (September)*

2022 : Hasil Proyeksi Penduduk Interim 2020-2023 (Pertengahan tahun/Juni)/ *The result of Interim Population Projection 2020-2023 (mid year/June)*

<sup>2</sup> Kondisi Agustus/*Condition at August*

<sup>3</sup> Menggunakan penimbang hasil proyeksi penduduk tahun 2010–2035/*Weighted by the 2010–2035 population projection*

<sup>4</sup> Kondisi Maret/*Condition at March*

<sup>5</sup> Sejak tahun 2010, IPM dihitung dengan metode baru. Komponen IPM metode baru adalah angka harapan hidup saat lahir, harapan lama sekolah, rata-rata lama sekolah, dan pengeluaran per kapita/*Since 2010, HDI was calculated using new method. New HDI component are life expectancy at birth, expected years of schooling, means years of schooling, and expenditure per capita*

<sup>6</sup> Mulai tahun 2010 mengadopsi System of National Account 2008 (SNA 2008)/*Since 2010 is in line with System of National Account 2008 (SNA 2008)*

<sup>7</sup> Menggunakan tahun dasar 2010 (2010=100)/*Using 2010 base year (2010=100)*



# GEOGRAFI DAN IKLIM

*Geography and Climate*

## BAB 1

*Chapter 1*

### Luas Lahan Perkebunan Menurut Kecamatan di Kabupaten Murung Raya Tahun 2022

*Area of Plantation Land by Subdistrict in Murung Raya Regency in 2022*



#### Keterangan Luas/ Notes

- $\text{luas/area} < 850\text{m}^2$
- $850\text{m}^2 \leq \text{luas/area} \leq 5000\text{m}^2$
- $5000\text{m}^2 \leq \text{luas/area} \leq 9500\text{m}^2$
- $9500\text{m}^2 \leq \text{luas/area} \leq 14000\text{m}^2$
- $\text{luas/area} \geq 14000\text{m}^2$

Sumber : Dinas Pertanian dan Perikanan Murung Raya  
Source : Agriculture and Fishery Service of Murung Raya Regency



## PENJELASAN TEKNIS

1. **Secara Astronomis**, Kabupaten Murung Raya terletak antara  $113^{\circ} 12' 40,98''$  sampai  $115^{\circ} 08' 6,52''$  Bujur Timur dan  $-0^{\circ} 51' 51,87''$  Lintang Selatan  $-0^{\circ} 47' 25,24''$  Lintang Utara.
2. **Berdasarkan posisi geografisnya, Murung Raya memiliki batas-batas:** Utara-Provinsi Kalimantan Barat dan Kalimantan Timur; Selatan-Kabupaten Barito Utara, Kapuas, dan Gunung Mas; Timur-Provinsi Kalimantan Timur; Barat-Kabupaten Gunung Mas dan Provinsi Kalimantan Barat.
3. **Luas wilayah** Kabupaten Murung Raya lebih kurang  $23.700 \text{ km}^2$  dan terdiri dari 10 kecamatan dan 116 desa dan 9 kelurahan.
4. Pada umumnya **topografi** Murung Raya dari sebelah Selatan ke Timur merupakan dataran agak rendah, sedangkan di bagian Utara umumnya memiliki bentuk perbukitan, lipatan, patahan yang dijajari oleh pegunungan Muller-Schwaner. Bagian wilayah dengan kemiringan 0-2% terletak dibagian selatan tepi Sungai Barito. Bagian wilayah dengan kemiringan 2-15% tersebar di semua kecamatan seluas  $1.785 \text{ km}^2$  (21,5%). Bagian wilayah dengan kemiringan 15-40% tersebar di semua kecamatan seluas  $4.275$

## TECHNICAL NOTES

1. **Astronomically**, Murung Raya Regency is located between  $113^{\circ} 12' 40,98''$  to  $115^{\circ} 8' 6,52''$  East Longitude,  $-0^{\circ} 51' 51,87''$  South Latitude and  $-0^{\circ} 47' 25,24''$  North Latitude.
2. **In terms of geographic position, Murung Raya has boundaries as follows:** North-Kalimantan Barat Province and Kalimantan Timur Province; South-Barito Utara, Kapuas, and Gunung Mas Regency; East-Kalimantan Timur Province; West-Gunung Mas Regency and Kalimantan Barat Province.
3. **The total area** of Murung Raya Regency approximately  $23,700 \text{ km}^2$  that is consists of 10 subdistricts and 116 villages and 9 Sub-Districts.
4. Generally, **The topographic** of Murung Raya from south to east is lowland area, whereas in the north generally has the shape of the hills, folds, and faults that is lined by Muller-Schwaner mountains. The part of area with a slope of 0-2% located in southern of part of Barito. The part of area with a slope of 2-15% located in all districts with total area of  $1,785 \text{ km}^2$  (21.5%). The part of area with a slope of 15-40% located in all districts with total area of  $4,275 \text{ km}^2$  (51%) and the part of area with a slope of >40% with total area of  $2,075 \text{ km}^2$  (25%).

km<sup>2</sup> (51,5%), dan bagian wilayah dengan kemiringan di atas 40% seluas 2.075 km<sup>2</sup> (25%).

5. **Sungai utama** di Kabupaten Murung Raya adalah Sungai Barito dengan panjang sungai lebih kurang 900 dengan kedalaman rata-rata 8 m. Sungai ini melewati beberapa kabupaten di Kalimantan Tengah sebelum bermuara di Laut Jawa.

6. Menurut keadaan wilayahnya, Kabupaten Murung Raya memiliki **struktur tanah** yang berbukit-bukit dengan ketinggian dari permukaan laut antara 15-780 m. Wilayah dataran rendah terdapat pada bagian Selatan yang membentang sejauh lebih kurang 150 km ke Utara dan merupakan tanah dengan derajat keasaman (pH) kurang dari 7. Sepanjang sisi kiri dan kanan dataran rendah tersebut terdapat beberapa jenis dataran, seperti dataran tinggi, perbukitan, pegunungan lipatan dan patahan. Beberapa jenis tanah yang membentuk wilayah Murung Raya antara lain, tanah berwarna merah, kuning serta batuan induk hasil endapan, batuan beku dan batu-batuan lainnya.

7. **Iklim** adalah statistik cuaca dalam jenjang waktu yang lama. Iklim di daerah Kabupaten Murung Raya merupakan iklim tropis yang

5. **The main river** in Murung Raya Regency is Barito River with the length approximately 900 km and an average depth of 8 meters. This river passes through several regency in Kalimantan Tengah before it empties into the Java sea.

6. According to the territory, **The land structure** of Murung Raya Regency is hilly with altitude between 15-780 meters from sea level. Lowland area are in the southern part of the territory which extends approximately as far as 150 km to the North and there has a soil acidity (pH) of less than 7. Along the left and right of lowlands, there are several types of terrain, such as highland, hills and folds and fracture mountain. Some types of soil in Murung Raya there are red soil, yellow soil, and also precipitated host rock, igneous rock and other rocks.

7. **Climate** is the statistics of weather over long period of time. The climate at Murung Raya Regency is a humid and hot tropical climate.

- lembab dan panas.
8. Sesuai pengamatan Stasiun Meteorologi, Klimatologi dan Geofisika Bandara Beringin Muara Teweh, keadaan curah hujan rata-rata tertinggi di Kabupaten Murung Raya terjadi pada bulan Januari 2021 sebesar 432 milimeter dan hari hujan terbanyak sepanjang tahun 2021 terjadi di bulan Juni yaitu 22 hari.
  8. *Based on the observations of the Meteorology, Climatology and Geophysics Station of the Muara Teweh Beringin Airport, the highest average rainfall occurred in January 2021 amounting to 432 millimeters and the most rainy days throughout 2021 occurred in June, which were 22 days.*

<https://murakab.bps.go.id>





**ULASAN**

Secara Astronomis, Kabupaten Murung Raya terletak antara 113° 12' 40,98" sampai 115° 8' 6,52" Bujur Timur dan -0° 51' 51,87" Lintang Selatan -0° 47' 25,24" Lintang Utara. Kabupaten Murung Raya merupakan kabupaten terluas di Provinsi Kalimantan Tengah. Luas wilayah Kabupaten Murung Raya adalah 23.700 km<sup>2</sup> atau 15,43 persen dari luas Kalimantan Tengah.

Wilayah administrasi Kabupaten Murung Raya terdiri dari 10 wilayah Kecamatan. Berdasarkan UU No.5 Tahun 2002 tentang Pembentukan Kabupaten dan Perda Kabupaten Murung Raya No. 4 Tahun 2007 tentang pembentukan Kecamatan: Kecamatan Permata Intan (804 km<sup>2</sup>), Sungai Babuat (423 km<sup>2</sup>), Murung (730 km<sup>2</sup>), Laung Tuhup (1.611 km<sup>2</sup>), Barito Tuhup Raya (1.500 km<sup>2</sup>), Tanah Siang (1.239 km<sup>2</sup>), Tanah Siang Selatan (310 km<sup>2</sup>), Sumber Barito (2.797 km<sup>2</sup>), Seribu Riam (7.023 km<sup>2</sup>), dan Uut Murung (7.263 km<sup>2</sup>).

Wilayah Kabupaten Murung Raya bagian utara berbatasan dengan Kalimantan Timur dan Kalimantan Barat, bagian timur berbatasan dengan Kalimantan Timur, bagian selatan berbatasan dengan Kabupaten Barito Utara, Kabupaten Kapuas dan Kabupaten Gunung Mas, dan bagian barat berbatasan dengan Gunung Mas dan Kalimantan Barat.

**DESCRIPTION**

*Astronomically, Murung Raya Regency is located between 113° 12' 40,98" to 115° 8' 6,52" East Longitude, -0° 51' 51,87" South Latitude and -0° 47' 25,24" North Latitude. Murung Raya Regency is the largest regency in Kalimantan Tengah Province. Murung Raya Regency has area 23,700 km<sup>2</sup> or 15.43 percent of area of Kalimantan Tengah.*

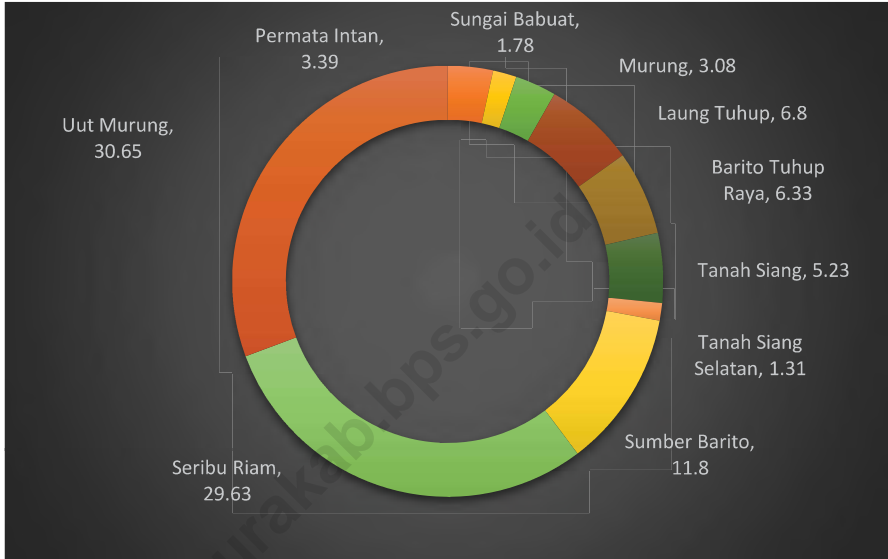
*Murung Raya is divided into 10 subdistricts. Based on UU No.5 Tahun 2002 on the establishment of regency and Perda Kabupaten Murung Raya No. 4 Tahun 2007 on the establishment of districts: Permata Intan (804 km<sup>2</sup>), Sungai Babuat (423 km<sup>2</sup>), Murung (730 km<sup>2</sup>), Laung Tuhup (1,611 km<sup>2</sup>), Barito Tuhup Raya (1,500 km<sup>2</sup>), Tanah Siang (1,239 km<sup>2</sup>), Tanah Siang Selatan (310 km<sup>2</sup>), Sumber Barito (2,797 km<sup>2</sup>), Seribu Riam (7,023 km<sup>2</sup>), and Uut Murung (7,263 km<sup>2</sup>).*

*Murung Raya Regency is bordered by Kalimantan Timur and Kalimantan Barat Provinces to the north, by Kalimantan Timur Province to the west, by Barito Utara Regency, Kapuas Regency and Gunung Mas Regency to the south, and by Gunung Mas Regency and Kalimantan Barat Provinces to the west.*



**Gambar** 1.1  
**Figures**

**Persentase Luas Daerah Menurut Kecamatan di Kabupaten Murung Raya, 2022**  
**Percentage of Total Area and Number of Islands by Subdistrict in Murung Raya Regency, 2022**



Sumber/ Source : 1. Peraturan Menteri Dalam Negeri No. 72 Tahun 2019

2. Sekretariat Daerah Kabupaten Murung Raya/Regional Secretariat of Murung Raya Regency



## 1.1 KEADAAN GEOGRAFI

*GEOGRAPHY CONDITION*

**Tabel 1.1.1** Luas Daerah Menurut Kecamatan di Kabupaten Murung Raya, 2022

*Total Area and Number of Islands by Subdistrict in Murung Raya Regency, 2022*

<b>Kecamatan Subdistrict</b>		<b>Ibukota Kecamatan Capital of Subdistrict</b>
(1)		(2)
1.	Permata Intan	Tumbang Lahung
2.	Sungai Babuat	Tumbang Bantian
3.	Murung	Beriwit
4.	Laung Tuhup	Muara Laung I
5.	Barito Tuhup Raya	Makunjung
6.	Tanah Siang	Saripoi
7.	Tanah Siang Selatan	Dirung Lingkin
8.	Sumber Barito	Tumbang Kunyi
9.	Seribu Riam	Muara Joloi I
10.	Uut Murung	Tumbang Olong II
<b>Murung Raya</b>		<b>Beriwit</b>

Lanjutan Tabel/*Continued Table 1.1.1*

Kecamatan Subdistrict		Luas Total Area (km <sup>2</sup> /sq.km )	Persentase terhadap Luas Kabupaten Percentage to Regency's Area
(1)		(3)	(4)
1.	Permata Intan	804	3,39
2.	Sungai Babuat	423	1,78
3.	Murung	730	3,08
4.	Laung Tuhup	1 611	6,80
5.	Barito Tuhup Raya	1 500	6,33
6.	Tanah Siang	1 239	5,23
7.	Tanah Siang Selatan	310	1,31
8.	Sumber Barito	2 797	11,80
9.	Seribu Riam	7 023	29,63
10.	Uut Murung	7 263	30,65
<b>Murung Raya</b>		<b>23 700</b>	<b>100,00</b>

Sumber/Source : 1. Peraturan Menteri Dalam Negeri No. 72 Tahun 2019

2. Sekretariat Daerah Kabupaten Murung Raya/*Regional Secretariat of Murung Raya Regency*

**Tabel 1.1.2** Tinggi Wilayah<sup>1</sup> dan Jarak ke Ibukota<sup>2</sup> Menurut Kecamatan di Kabupaten Murung Raya, 2022  
*Altitude<sup>1</sup> and Distance<sup>2</sup> to the Capital by Subdistrict in Murung Raya Regency, 2022*

Kecamatan <i>Subdistrict</i>	Tinggi Wilayah (mdpl) <i>Altitude (m a.s.l.)</i>	Jarak Ke Ibukota (km) <i>Distance to the capital (km)</i>
(1)	(2)	(3)
1. Permata Intan	42	80,00
2. Sungai Babuat	125	36,00
3. Murung	74	-
4. Laung Tuhup	47	34,00
5. Barito Tuhup Raya	15	70,00
6. Tanah Siang	185	28,00
7. Tanah Siang Selatan	39	15,50
8. Sumber Barito	67	130,00
9. Seribu Riam	488	220,00
10. Uut Murung	780	104,00

Sumber/Source : <sup>1</sup> Pendataan Potensi Desa BPS Kabupaten Murung Raya 2018/*Village Potential Data Collecting BPS – Statistics of Murung Raya Regency, 2018*

<sup>2</sup> Dinas Perhubungan Kabupaten Murung Raya / *Transportation Service of Murung Raya Regency*



**Tabel 1.1.3** Luas Daerah Menurut Kecamatan dan Desa/Kelurahan di Kabupaten Murung Raya, 2022  
*Total Area by Subdistrict and Village in Murung Raya Regency, 2022*

Kecamatan Subdistrict	(Kode BPS) Desa/Kelurahan (BPS Code) Villages	Luas Total Area (km <sup>2</sup> /sq.km )	Persentase Terhadap Luas Kabupaten Percentage to Regency's Area
(1)	(2)	(3)	(4)
1 Permata Intan		804	3,39
	<b>(001) Tumbang Lahung</b>	<b>58,00</b>	
	(002) Sungai Gula	143,00	
	(003) Sungai Batang	58,00	
	(004) Tumbang Salio	131,00	
	(005) Muara Bakanon	114,85	
	(006) Purnama	39,00	
	(007) Tumbang Lahung	63,00	
	(008) Muara Babuat	41,00	
	(009) Juking Supan	36,00	
	(010) Beratu	58,00	
	(011) Pantai Laga	58,00	
(018) Sei Bakanon	4,15		
2 Sungai Babuat		423	1,78
	(001) Batu Mirau	41,00	
	<b>(002) Tumbang Bantian</b>	<b>41,00</b>	
	(003) Tumbang Saan	28,00	
	(004) Tumbang Kolon	102,00	
	(005) Tambelum	92,00	
	(006) Tumbang Apat	119,00	

Catatan/Note : Nama daerah yang dicetak tebal adalah ibukota kecamatan/ *The name of the area in bold is capital of subdistrict.*

Lanjutan Tabel/*Continued Table* 1.1.3

Kecamatan <i>Subdistrict</i>	(Kode BPS) Desa/Kelurahan <i>(BPS Code) Villages</i>	Luas <i>Total Area</i> (km <sup>2</sup> /sq.km )	Persentase Terhadap Luas <i>Percentage to Regency's Area</i>
(1)	(2)	(3)	(4)
3 Murung		730	3,08
	(001) Dirung	36,00	
	(002) Malasan	31,00	
	(003) Batu Putih	53,00	
	(004) Mangkahui	67,00	
	(005) Panu'ut	29,00	
	(006) Muara Untu	71,00	
	(007) Muara Jaan	47,00	
	(008) Bahitom	56,00	
	(009) Danau Usung	32,00	
	(010) Juking Pajang	52,00	
	<b>(011) Beriwit</b>	<b>111,00</b>	
	(012) Puruk Cahu	40,00	
	(013) Muara Sumpoi	47,00	
	(014) Muara Bumban	40,00	
	(015) Penyang	18,00	
4 Laung Tuhup		1 611	6,80
	(001) Batu Tuhup	123,97	
	(002) Tumbang Bahan	37,49	
	<b>(003) Muara Laung I</b>	<b>159,47</b>	
	(004) Muara Laung II	35,59	
	(005) Beras Belange	55,31	
	(006) Muara Tuhup	71,53	
	(011) Biha	101,44	

Catatan/*Note* : Nama daerah yang dicetak tebal adalah ibukota kecamatan/*The name of the area in bold is capital of subdistrict.*

Lanjutan Tabel/Continued Table 1.1.3

Kecamatan Subdistrict	(Kode BPS) Desa/Kelurahan (BPS Code) Villages	Luas Total Area (km <sup>2</sup> /sq.km )	Persentase Terhadap Luas Kabupaten Percentage to Regency's Area
(1)	(2)	(3)	(4)
	(012) Dirugn Pundu	26,86	
	(013) Pelaci	51,57	
	(016) Dirung Pinang	26,08	
	(017) Muara Tupuh	82,13	
	(022) Tawai Haui	32,75	
	(023) Lakutan	31,42	
	(024) Tumbang Bana	22,48	
	(025) Narui	30,87	
	(026) Muara Maruwei I	24,40	
	(027) Muara Maruwei II	50,63	
	(028) Penda Siron	233,74	
	(029) Batu Bua II	15,69	
	(030) Batu Bua I	40,09	
	(031) Tahujan Laung	46,13	
	(032) Kalang Duhung	24,61	
	(033) Beralang	16,04	
	(034) Tumbang Bondang	30,02	
	(035) Tumbang Tonduk	227,62	
	(036) Batu Karang	13,09	
5 Barito Tuhup Raya		1 500	6,33
	<b>(001) Makunjung</b>	<b>178,00</b>	
	(002) Cinta Budiman	50,00	
	(003) Bumban Tuhup	157,00	
	(004) Dirung Sararong	105,00	

Catatan/Note : Nama daerah yang dicetak tebal adalah ibukota kecamatan/ The name of the area in bold is capital of subdistrict.

Lanjutan Tabel/Continued Table 1.1.3

Kecamatan Subdistrict	(Kode BPS) Desa/Kelurahan (BPS Code) Villages	Luas Total Area (km <sup>2</sup> /sq.km )	Persentase Terhadap Luas Kabupaten Percentage to Regency's Area
(1)	(2)	(3)	(4)
	(005) Kohong	124,00	
	(006) Liang Nyaling	125,00	
	(007) Tumbang Masalo	175,00	
	(008) Tumbang Bauh	165,00	
	(009) Hingan Tokung	145,00	
	(010) Batu Tojah	120,00	
	(011) Tumbang Baloi	156,00	
6 Tanah Siang		1 603	5,23
	(007) Sungai Lunuk	10,39	
	(008) Tino Talih	6,39	
	(009) Olong Nango	9,82	
	(010) Dirung Bakung	32,96	
	(011) Tabulang	10,77	
	(012) Mahanyan	11,23	
	(013) Olong Dojou	9,38	
	(014) Olong Siron	10,75	
	(015) Konut	12,92	
	(016) Belawan	19,07	
	(017) Mangkalisoi	16,01	
	(018) Kalang Kaluh	32,68	
	(019) Mantiat Pati	47,55	
	(020) Olong Ulu	53,70	
	<b>(021) Saripoi</b>	<b>58,60</b>	
	(022) Puruk Batu	13,94	

Catatan/Note : Nama daerah yang dicetak tebal adalah ibukota kecamatan/The name of the area in bold is capital of subdistrict.

Lanjutan Tabel/Continued Table 1.1.3

Kecamatan Subdistrict	(Kode BPS) Desa/Kelurahan (BPS Code) Villages	Luas Total Area (km <sup>2</sup> /sq.km )	Persentase Terhadap Luas Kabupaten Percentage to Regency's Area
(1)	(2)	(3)	(4)
	(023) Doang Arung	13,49	
	(024) Cangkang	9,04	
	(025) Muwun	24,98	
	(026) Kolam	85,59	
	(027) Nonokaliwon	68,14	
	(028) Saruhung	79,22	
	(029) Olong Soloi	75,58	
	(030) Tokung	83,93	
	(031) Olong Balo	388,61	
	(032) Karali	23,89	
	(033) Osom Tompok	30,38	
7 Tanah Siang Selatan		310	1,31
	(001) Oreng	48,00	
	(002) Olong Muro	47,00	
	(003) Olong Hanangan	46,00	
	<b>(004) Dirung Lingkin</b>	<b>47,00</b>	
	(005) Datah Kutou	53,00	
	(006) Tahujan Ontu	49,00	
	(007) Puruk Kambang	20,00	
8 Sumber Barito		2 797	11,80
	(001) Kalapeh baru	326,39	
	(002) Tumbang Masao	243,31	
	(003) Batu Makap	202,68	
	<b>(004) Tumbang Kunyi</b>	<b>265,90</b>	

Catatan/Note : Nama daerah yang dicetak tebal adalah ibukota kecamatan/ The name of the area in bold is capital of subdistrict.

Lanjutan Tabel/Continued Table 1.1.3

Kecamatan <i>Subdistrict</i>	(Kode BPS) Desa/Kelurahan <i>(BPS Code) Villages</i>	Luas <i>Total Area</i> (km <sup>2</sup> /sq.km )	Persentase Terhadap Luas <i>Kabupaten</i> <i>Percentage to Regency's Area</i>
(1)	(2)	(3)	(4)
	(005) Olong Liko	229,80	
	(006) Teluk Jolo	84,41	
	(007) Laas Baru	432,69	
	(008) Tumbang Tuan	869,05	
	(019) Tumbang Mulut	142,77	
9 Seribu Riam		7 023	29,63
	<b>(001) Muara Joloi I</b>	<b>228,74</b>	
	(002) Muara joloi II	297,78	
	(003) Parahau	566,83	
	(004) Tumbang Naan	1 832,42	
	(005) Tumbang Tohan	2 243,54	
	(006) Tumbang Jojang	1 449,07	
	(007) Takajung	404,62	
10 Uut Murung		7 263	30,65
	(001) Tumbang Olong	863,43	
	<b>(002) Tumbang Olong II</b>	<b>636,02</b>	
	(003) Kalasin	572,35	
	(004) Tumbang Tujang	2 862,27	
	(005) Tumbang Tupus	2 328,93	

Catatan/Note : Nama daerah yang dicetak tebal adalah ibukota kecamatan/*The name of the area in bold is capital of subdistrict.*

Sumber/Source : 1. Peraturan Menteri Dalam Negeri No. 72 Tahun 2019  
2. Sekretariat Daerah Kabupaten Murung Raya/*Regional Secretariat of Murung Raya Regency*

**Tabel 1.1.4 Fungsi dan Luas Kawasan Hutan dan Perairan di Kabupaten Murung Raya, 2020-2022**  
*Function and Area of Forest and Inland Water of Murung Raya Regency, 2020-2022*

Fungsi Kawasan Regional Function	Luas (Ha) /Area		
	2020	2021	2022
(1)	(2)	(3)	(4)
1. Hutan Produksi/ <i>Forest Production</i>			
a. Tetap/ <i>Permanent</i>	199 801	198 966	198 967
b. Terbatas/ <i>Limited</i>	1 226 387	1 218 748	1 218 748
c. Dapat Dikonversi/ <i>Convertible</i>	153 586	145 253	145 252
2. Hutan Lindung/ <i>Protection Forest</i>	500 335	496 436	496 439
3. Suaka Alam / <i>Sanctuary Reserve</i>			
a. Cagar Alam	190 704	185 287	185 287
b. Suaka Marga Satwa	-	-	-
4. Pelestarian / <i>Nature Conservation</i>			
a. Taman Nasional	-	-	-
b. Taman Hutan Raya	-	-	-
c. Taman Wisata Alam	-	-	-
5. Perairan/ <i>Water Area</i>	9 999	11 650	11 650
6. Areal Penggunaan Lain/ <i>Other use areas</i>	102 916	103 201	103 201

Sumber/ *Source* : Balai Pemantapan Kawasan Hutan Tahun 2021

**Tabel 1.1.5** Luas Penggunaan Lahan Menurut Kecamatan di Kabupaten Murung Raya (ha), 2022  
*Area of Land Use by Subdistrict in Murung Raya Regency (ha), 2022*

Kecamatan <i>Subdistrict</i>	Lahan Sawah <i>Wet Land</i>				Jumlah Lahan Sawah <i>Total of Wetland</i>
	Irigasi <i>Irrigation</i>	Tadah Hujan <i>Rainfeed</i>	Rawa/Lebak <i>Swamp</i>	Lahan yang Tidak Ditanami <i>Not Planted Land</i>	
(1)	(2)	(3)	(4)	(5)	(6)
1. Permata Intan	-	15	-	-	15
2. Sungai Babuat	-	-	-	-	-
3. Murung	10	2	-	-	12
4. Laung Tuhup	-	5	-	-	5
5. Barito Tuhup Raya	-	-	-	-	-
6. Tanah Siang	-	-	-	-	-
7. Tanah Siang Selatan	-	15	-	-	15
8. Sumber Barito	-	-	-	-	-
9. Seribu Riam	-	-	-	-	-
10. Uut Murung	-	-	-	-	-
<b>Murung Raya</b>	<b>10</b>	<b>37</b>	<b>-</b>	<b>-</b>	<b>47</b>



Lanjutan Tabel/Continued Table 1.1.5

Kecamatan Subdistrict	Lahan Bukan Sawah Dryland				
	Tegal/Kebun Dry Field/ Garden	Ladang/Huma Shifting Cultivation	Perkebunan Plantation Land	Ditanam pohon/ Hutan rakyat Planted Land/ Community Forest	Padang Pengembalian/ Padang Rumput Meadow
(1)	(7)	(8)	(9)	(10)	(11)
1. Permata Intan	10 000	474	5 000	11 000	2 041
2. Sungai Babuat	50	370	70	2 618	-
3. Murung	170	408	6 025	-	250
4. Laung Tuhup	3 100	800	35 000	18 000	10
5. Barito Tuhup Raya	1 500	585	63 000	-	-
6. Tanah Siang	263	1 038	17 869	-	-
7. Tanah Siang Selatz	251	282	10 490	2	20
8. Sumber Barito	20	123	6 000	4 000	10
9. Seribu Riam	-	155	12	-	-
10. Uut Murung	345	217	878	-	-
<b>Murung Raya</b>	<b>15 699</b>	<b>4 452</b>	<b>144 344</b>	<b>35 620</b>	<b>2 331</b>

Lanjutan Tabel/Continued Table 1.1.5

Kecamatan <i>Subdistrict</i>	Lahan Bukan Sawah <i>Dryland</i>			Jumlah Lahan Bukan Sawah <i>Total of Dryland</i>
	Hutan Negara <i>State Forest</i>	Sementara Tidak Diusahakan <i>Temporary Uncultivated</i>	Lainnya (Tambak, Kolam, Empang, dll) <i>Others (ponds)</i>	
(1)	(12)	(13)	(14)	(15)
1. Permata Intan	15 000	10 570	400	54 485
2. Sungai Babuat	-	1 369	45	4 522
3. Murung	-	285	465	7 603
4. Laung Tuhup	24 300	11 621	7 000	99 831
5. Barito Tuhup Raya	-	7 715	770	73 570
6. Tanah Siang	86 645	8 316	1 802	115 933
7. Tanah Siang Selatan	-	1 780	525	13 350
8. Sumber Barito	-	10 143	237 167	257 463
9. Seribu Riam	5 681	6 078	-	11 926
10. Uut Murung	709 856	11 852	2 136	725 284
<b>Murung Raya</b>	<b>841 482</b>	<b>69 729</b>	<b>250 310</b>	<b>1 363 967</b>

Lanjutan Tabel/*Continued Table 1.1.5*

Kecamatan <i>Subdistrict</i>	Lahan Bukan Pertanian (Jalan, Pemukiman, Perkantoran, Sungai, dll) <i>Non Agriculture Land ( Roads, Settlements, Offices, Rivers, etc.)</i>	Jumlah Luas Penggunaan Lahan <i>Total of Land Use</i>
(1)	(16)	(17)
1. Permata Intan	25 900	80 400
2. Sungai Babuat	37 778	42 300
3. Murung	65 385	73 000
4. Laung Tuhup	61 264	161 100
5. Barito Tuhup Raya	76 430	150 000
6. Tanah Siang	7 967	123 900
7. Tanah Siang Selatan	17 635	31 000
8. Sumber Barito	22 237	279 700
9. Seribu Riam	690 374	702 300
10. Uut Murung	1 016	726 300
<b>Murung Raya</b>	<b>1 005 986</b>	<b>2 370 000</b>

Sumber/*Source*: Dinas Pertanian dan Perikanan Murung Raya/*Agriculture and Fishery Service of Murung Raya Regency*

## 1.2 KEADAAN IKLIM

*CLIMATE CONDITION*

**Tabel 1.2.1** Pengamatan Unsur Iklim di Stasiun Pengamatan Badan Meteorologi Klimatologi dan Geofisika (BMKG) di Kabupaten Murung Raya, 2022

*Observation of Climate Elements at the Meteorology, Climatology and Geophysics Agency Station of Murung Raya Regency, 2022*

Bulan Month	Suhu/Temperature		
	Minimum	Rata-rata Average	Maksimum Maximum
(1)	(2)	(3)	(4)
Januari/January	22.3	26.6	34.4
Februari/February	22.2	26.8	35.3
Maret/ March	21.9	26.9	35.1
April/ April	22.5	27.3	35.1
Mei/ May	22.3	27.5	35.0
Juni/ June	22.9	27.3	34.8
July/ July	22.0	27.1	35.4
Agustus/ August	22.8	27.3	34.7
September/ September	22.3	27.2	35.2
Oktober/ Oktober	22.4	27.2	34.2
November/ November	22.5	27.5	34.5
Desember/ December	22.2	27.1	22.2

Catatan/Note: - Suhu maksimum dan minimum adalah suhu yang terjadi pada salah satu hari tertentu dalam bulan yang bersangkutan/ *The maximum and minimum temperatures are the temperatures that occur on any given day of the month,*  
 - Suhu udara rata-rata merupakan Suhu rata-rata dalam bulan tertentu/ *Average air temperature is The Average temperature in a given month*

Lanjutan Tabel/ *Continued Table 1.2.1*

Bulan Month	Kelembapan/Humidity(%)		
	Minimum	Rata-rata Average	Maksimum Maximum
(1)	(5)	(6)	(7)
Januari/January	51,00	87,00	100,00
Februari/February	45,00	85,00	98,00
Maret/ March	50,00	85,00	99,00
April/ April	53,00	85,00	100,00
Mei/ May	54,00	85,00	100,00
Juni/ June	56,00	85,00	99,00
July/ July	52,00	85,00	100,00
Agustus/ August	49,00	85,00	99,00
September/ September	51,00	84,00	99,00
Oktober/ Oktober	54,00	86,00	98,00
November/ November	57,00	84,00	98,00
Desember/ December	48,00	84,00	99,00

Lanjutan Tabel/ *Continued Table* 1.2.1

Bulan Month	Kecepatan Angin (m/det)/ Wind Velocity(m/sec)		
	Minimum	Rata-rata Average	Maksimum Maximum
(1)	(8)	(9)	(10)
Januari/January	1.54	2.57	6.68
Februari/February	1.54	3.08	6.68
Maret/ March	2.05	3.08	11.31
April/ April	1.54	3.08	7.71
Mei/ May	1.54	2.57	5.14
Juni/ June	1.54	2.57	4.11
July/ July	1.54	2.57	6.68
Agustus/ August	1.54	3.08	6.17
September/ September	1.54	2.57	6.17
Oktober/ Oktober	2.05	3.08	4.63
November/ November	1.54	2.57	5.14
Desember/ December	1.54	2.57	4.11

Lanjutan Tabel/ *Continued Table 1.2.1*

Bulan Month	Tekanan Udara/ Atmospheric Pressure(mb)		
	Minimum	Rata-rata Average	Maksimum Maximum
(1)	(11)	(12)	(13)
Januari/January	1000.3	1007.2	1009.9
Februari/February	999.0	1006.6	1010.2
Maret/ March	998.3	1006.4	1009.6
April/ April	999.1	1006.5	1010.7
Mei/ May	999.5	1006.5	1009.0
Juni/ June	1000.3	1006.6	1009.2
July/ July	1000.0	1006.2	1008.8
Agustus/ August	1000.6	1006.6	1008.7
September/ September	998.2	1007.6	1010.8
Oktober/ Oktober	1004.7	1007.0	1009.3
November/ November	1000.2	1007.0	1009.5
Desember/ December	997.9	1005.9	1009.3

Lanjutan Tabel/ *Continued Table 1.2.1*

Bulan Month	Jumlah Curah Hujan Number of Precipitation (mm)	Jumlah Hari Hujan (hari) Number of Rainy Days (day)	Penyinaran Matahari Duration of Sunshine (%)
(1)	(14)	(15)	(16)
Januari/January	445.0	20,00	42,00
Februari/February	137.0	11,00	36,00
Maret/ March	408.0	17,00	57,00
April/ April	413.0	22,00	68,00
Mei/ May	678.0	21,00	66,00
Juni/ June	247.0	17,00	49,00
July/ July	429.0	20,00	52,00
Agustus/ August	109.0	17,00	59,00
September/ September	258.0	14,00	53,00
Oktober/ Oktober	457.0	17,00	49,00
November/ November	208.0	16,00	50,00
Desember/ December	224.0	14,00	56,00

Sumber/Source: Badan Meteorologi, Klimatologi, dan Geofisika - Stasiun Meteorologi Beringin (Barito Utara) / *Meteorology, Climatology, and Geophysics Agency - Beringin Meteorological Station (Barito Utara)*





# 3.138 PNS DI LINGKUP PEMERINTAH

*Kabupaten Murung Raya Tahun 2022*

*There are 3.138 Civil Servants in the Murung Raya Regency Government*



## Jumlah PNS berdasarkan Jenis Kelamin

*Number of Civil Servants by Sex*

**Perempuan**  
*Female* **1.646**

**Laki-laki**  
*Male* **1.492**

## Jumlah PNS berdasarkan Jenis Jabatan

*Number of Civil Servants by Occupation*

**Fungsional Tertentu** **2.281**  
*Spesifik Functional*

**Fungsional Umum** **480**  
*Staff General Functional*

**Struktural** **377**  
*Structural*



**PENJELASAN TEKNIS**

1. **Kabupaten Murung Raya** merupakan kabupaten hasil pemekaran dari Kabupaten Barito Utara, yang diresmikan menjadi kabupaten definitif pada tanggal 10 April 2002, Hal ini sesuai dengan UU Nomor 5 Tahun 2002 mengenai pembentukan k a b u p a t e n - k a b u p a t e n pemekaran di Kalimantan Tengah.
2. Pada awal terbentuknya kabupaten Murung Raya, terdapat 5 kecamatan yaitu Kecamatan Sumber Barito, Laung Tuhup, Murung, Tanah Siang, dan Permata Intan, Seiring kebutuhan akan peningkatan pelayanan publik pada tahun 2007 (Peraturan Daerah Nomor 4 Tahun 2007) dilakukan pembentukan kecamatan di Murung Raya, antara lain:
  - Kecamatan Barito Tuhup Raya dimekarkan dari Kecamatan Laung Tuhup,
  - Kecamatan Tanah Siang Selatan dimekarkan dari Kecamatan Tanah Siang,
  - Kecamatan Sungai Babuat dimekarkan dari Kecamatan Permata Intan,
  - Kecamatan Seribu Riam dimekarkan dari Kecamatan Sumber Barito,
  - Kecamatan Uut Murung dimekarkan dari Kecamatan Sumber Barito,

**TECHNICAL NOTES**

1. *Murung Raya regency was split regency from Barito Utara Regency, which inaugurated to be a definitive regency in April 10 2002, Is is appropriate with UU Nomor 5 Tahun 2002 about the formation of split regency in Kalimantan Tengah.*
2. *At the beginning of the formation of Murung Raya Regency, there are five subdistricts: Sumber Barito subdistrict, Laung Tuhup subdistrict, Murung subdistrict, Tanah Siang subdistrict, and Permata Intan subdistrict, Along with increased needs in public services, in 2007 (Peraturan Daerah Nomor 4 Tahun 2007) several subdistrict was split, there are:*
  - *Barito Tuhup Raya subdistrict was split from Laung Tuhup subdistrict,*
  - *Tanah Siang Selatan subdistrict was split from Tanah Siang subdistrict,*
  - *Sungai Babuat subdistrict was split form Permata Intan subdistrict,*
  - *Seribu Riam subdistrict was split from Sumber Barito subdistrict,*
  - *Uut Murung subdistrict was split from Sumber Barito subdistrict,*

Sampai dengan Desember Tahun 2022, Kabupaten Murung Raya terdiri dari 10 kecamatan, 116 desa, dan 9 kelurahan

*Until Desember 2022, Murung Raya Regency consists of 10 subdistricts, 125 villages, and 11 urban villages.*

3. Lembaga legislatif dipegang oleh Dewan Perwakilan Rakyat Daerah (DPRD) yang berkedudukan sebagai unsur penyelenggara pemerintahan daerah di Kabupaten Murung Raya,
  4. Berdasarkan Peraturan Daerah Kabupaten Murung Raya Nomor 6 Tahun 2006, Susunan Organisasi Pemerintahan Desa terdiri dari Pemerintahan Desa, dan Badan Pemusyawaratan Desa, Susunan organisasi pemerintah desa terdiri kepala desa dan perangkat desa (sekretariat desa, pelaksanaan teknis lapangan, dan unsur kewilayahan), Badan Pemusyawaratan Daerah berfungsi sebagai unsur penyelenggara pemerintahan desa,
  5. Pegawai Negeri Sipil (PNS) merupakan unsur pemerintahan yang menjalankan tugas dan fungsi sebagai pelayan masyarakat dan menjalankan kegiatan operasional/rutin tata pemerintahan.
3. *The Legislative is held by the Regional House of Representative (DPRD) which serves as component of the regional administration in Murung Raya Regency,*
  4. *Based on Peraturan Daerah Kabupaten Murung Raya Nomor 6 Tahun 2006, the organization arrangement of villages government is consists of Village Administration, and Village Consultative Agency, The Village Administration is consists of village chief dan village officer (village secretariat, the technical implementation of the field, and territorial component), Village Consultative Agency serves as component of the village administration,*
  5. *Civil Servant is an element of governmental duties and functions as public servant and operating activities/routine governance.*

**ULASAN****DESCRIPTION**

Jumlah desa/kelurahan di Kabupaten Murung Raya di tahun 2022 masih sama dibanding tahun 2021 dimana terdapat 116 desa dan 9 kelurahan yang tersebar di 10 kecamatan di Kabupaten Murung Raya. Selain itu juga terdapat 12 Rukun Warga (RW) dan 438 Rukun Tetangga (RT)

*Number of village/kelurahan in Murung Raya Regency in the year of 2022 is still the same number as last year, there are 116 villages and 9 kelurahan in 10 surdistrict in Murung Raya Regency. Moreover there are 12 Rukun Warga (RW) and 438 Rukun Tetangga (RT).*

Jumlah anggota Dewan Perwakilan Rakyat Daerah (DPRD) di tahun 2022 tidak mengalami perubahan dibanding tahun 2022, yakni 25 anggota DPRD.

*Number of Regional House of Representative's Members in Murung Raya Regency in 2022 is also having same number as last year, which are 25 Regional House of Representative's Members*

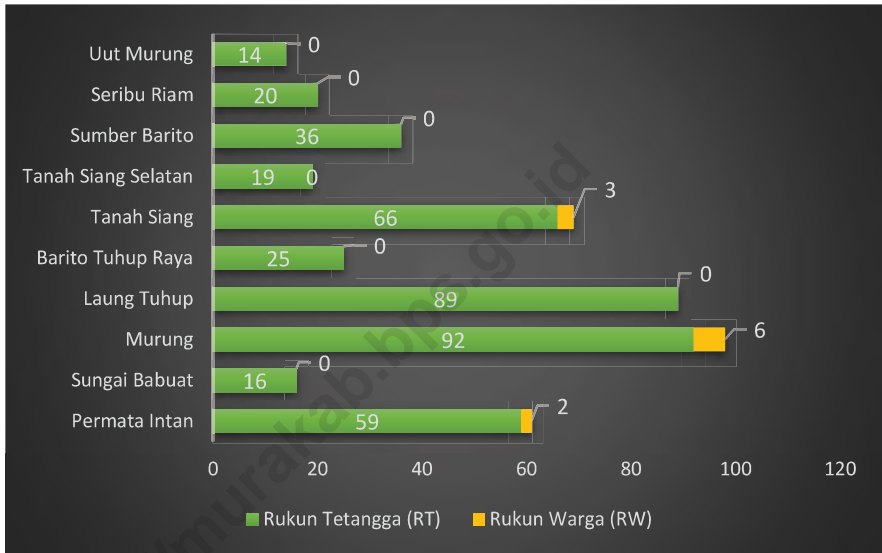
Dalam pelaksanaannya, kelancaran pemerintahan Kabupaten Murung Raya tentu juga bergantung pada kuantitas sumber daya manusianya. Hal ini ditunjukkan dari jumlah Pegawai Negeri Sipil (PNS) di lingkungan pemerintahan Kabupaten Murung Raya tahun 2022 sebanyak 3.087 PNS Daerah yang terdiri dari 1.454 laki-laki dan 1.633 perempuan. Jumlah ini mengalami penurunan dibanding tahun 2021, yakni 3.138 PNS Daerah yang terdiri 1.492 laki-laki dan 1.646 perempuan. Sedangkan untuk jumlah pegawai pemerintah dengan perjanjian kerja (PPPK) di pemerintah daerah Kabupaten Murung Raya sebanyak 32 pegawai yang terdiri dari 15 pegawai laki-laki dan 17 pegawai perempuan.

*In the implementation of Government administration of Murung Raya Regency is depend on the quantity of human resources. Number of civil servants in Murung Raya Regency in 2022 are as many as 3,138 Regional Civil Servants that consisting of 1,492 males and 1,646 females. This number is less than a year before, in 2021, there are 3.149 civil servants that consists 1,530 males and 1,619 females. Beside that, there are 32 of contract worker in government administration of Murung Raya Regency, which are 15 males and 17 females.*



**Gambar** 2.1  
**Figures**

**Jumlah Rukun Tetangga (RT) dan Rukun Warga (RW)  
Menurut Kecamatan di Kabupaten Murung Raya, 2022**  
*Number of Rukun Tetangga (RT) and Rukun Warga (RW) by  
Subdistrict in Murung Raya Regency, 2022*



Sumber/ Source: Dinas Pemberdayaan Masyarakat dan Desa Kabupaten Murung Raya/ *Community and Village Empowerment Office of Murung Raya Regency*





## 2.1 WILAYAH ADMINISTRATIF

### ADMINISTRATIVE AREA

**Tabel 2.1.1 Jumlah Desa<sup>1</sup>/Kelurahan Menurut Kecamatan di Kabupaten Murung Raya, 2022**  
**Number of Villages<sup>1</sup> /Kelurahan by Subdistrict in Murung Raya Regency, 2022**

Kecamatan Subdistrict	Desa <sup>1</sup> Villages <sup>1</sup>	Kelurahan <sup>1</sup>	Rukun Warga (RW) <sup>2</sup>	Rukun Tetangga (RT) <sup>2</sup>
(1)	(2)	(3)	(4)	(5)
1. Permata Intan	10	2	2	59
2. Sungai Babuat	6	-	-	16
3. Murung	13	2	7	93
4. Laung Tuhup	23	3	-	89
5. Barito Tuhup Raya	11	-	-	25
6. Tanah Siang	26	1	3	65
7. Tanah Siang Selatan	7	-	-	21
8. Sumber Barito	8	1	-	36
9. Seribu Riam	7	-	-	20
10. Uut Murung	5	-	-	14
<b>Murung Raya</b>	<b>116</b>	<b>9</b>	<b>12</b>	<b>438</b>

Sumber/Source: <sup>1</sup>Peraturan Kepala Badan Pusat Statistik Nomor 1 Tahun 2020 Tanggal 5 Februari 2020 tentang Perubahan Atas Peraturan Kepala Badan Pusat Statistik Nomor 3 Tahun 2019 tentang Kode dan Nama Wilayah Kerja Statistik Tahun 2019/Chief Statistician Regulation Number 1/2020, February 5 2020, as a revision of Chief Statistician Regulation Number 3 of 2019 on Code and Name of Regional Level of Data Collection.

<sup>2</sup>Dinas Pemberdayaan Masyarakat dan Desa Kabupaten Murung Raya/ Community and Village Empowerment Office of Murung Raya Regency

## 2.2 DEWAN PERWAKILAN RAKYAT DAERAH REGIONAL HOUSE OF REPRESENTATIVES

**Tabel 2.2.1 Jumlah Anggota Dewan Perwakilan Rakyat Daerah Menurut Partai Politik dan Jenis Kelamin di Kabupaten Murung Raya, 2022**

*Number of Regional House of Representatives's Members by Political Parties and Sex in Murung Raya Regency, 2022*

Partai Politik <i>Political</i>	Laki-laki <i>Male</i>	Perempuan <i>Female</i>	Jumlah <i>Total</i>
(1)	(2)	(3)	(4)
1. Partai Demokrasi Indonesia Perjuangan (PDIP)	5	1	6
2. Partai Amanat Nasional (PAN)	3	-	3
3. Partai Golongan Karya (Golkar)	-	1	1
4. Partai Demokrat	2	-	2
5. Partai Keadilan dan Persatuan Indonesia (PKPI)	-	-	-
6. Partai Kebangkitan Bangsa (PKB)	3	-	3
7. Partai Karya Peduli Bangsa (PKPB)	-	-	-
8. Partai Keadilan Sejahtera (PKS)	3	-	3
9. Partai Persatuan Pembangunan (PPP)	3	-	3
10. Partai Damai Sejahtera (PDS)	-	-	-
11. Partai Pemuda Indonesia (PPI)	-	-	-
12. Partai Matahari Bangsa (PMB)	-	-	-
13. Partai Nasional Demokrat (Nasdem)	2	2	4
14. Partai Gerakan Indonesia Raya (Gerindra)	-	-	-
<b>Murung Raya</b>	<b>21</b>	<b>4</b>	<b>25</b>

Sumber/Source: Sekretariat DPRD Kabupaten Murung Raya/Regional House of Representatives Secretariat of Murung Raya Regency

**Tabel 2.2.2 Jumlah Anggota Dewan Perwakilan Rakyat Daerah Menurut Tingkat Pendidikan dan Jenis Kelamin di Kabupaten Murung Raya, 2022**

*Number of Regional House of Representatives's Members by Education Attainment and Sex in Murung Raya Regency, 2022*

<b>Tingkat Pendidik Education Attainment</b>	<b>Laki-laki Male</b>	<b>Perempuan Female</b>	<b>Jumlah Total</b>
(1)	(2)	(3)	(4)
1. Sekolah Menengah Atas (SMA)/ <i>Senior High School</i>	5	-	5
2. Diploma/ <i>Diploma</i>	1	-	1
3. Sarjana 1 (S1)/ <i>Bachelor Degre</i>	8	4	11
4. Sarjana 2 (S2)/ <i>Master Degree</i>	6	-	6
5. Sarjana 3 (S3)/ <i>Doctore Degree</i>	1	-	1
<b>Murung Raya</b>	<b>21</b>	<b>4</b>	<b>24</b>

Sumber/Source: Sekretariat DPRD Kabupaten Murung Raya/Regional House of Representatives Secretariat of Murung Raya Regency

## 2.3 SUMBER DAYA MANUSIA

### HUMAN RESOURCES

**Tabel 2.3.1 Jumlah Pegawai Negeri Sipil Menurut Jabatan dan Jenis Kelamin di Kabupaten Murung Raya, Desember 2021 dan Desember 2022**  
**Number of Civil Servants by Occupation and Sex in Murung Raya Regency, December 2021 and December 2022**

Jabatan Occupation	2021		Jumlah Total
	Laki-laki Male	Perempuan Female	
(1)	(2)	(3)	(4)
<b>Fungsional Tertentu</b> <i>Specific Functional</i>	917	1 364	2 281
<b>Fungsional Umum</b> <i>Staf General Functional</i>	318	162	480
<b>Struktural/Structural</b>	257	120	377
Eselon V/5th Echelon	0	0	0
Eselon IV/4th Echelon	127	74	201
Eselon III/3rd Echelon	111	42	153
Eselon II/2nd Echelon	19	4	23
Eselon I/1st Echelon	-	-	-
<b>Jumlah/Total</b>	<b>1 492</b>	<b>1 646</b>	<b>3 138</b>

Lanjutan Tabel/Continued Table 2.3.1

Jabatan Occupation	2022		Jumlah Total
	Laki-laki Male	Perempuan Female	
(1)	(5)	(6)	(7)
<b>Fungsional Tertentu</b> <i>Specific Functional</i>	887	1 347	2 234
<b>Fungsional Umum</b> <i>Staf General Functional</i>	292	156	448
<b>Struktural/Structural</b>	275	130	405
Eselon V/5th Echelon	-	-	0
Eselon IV/4th Echelon	133	83	216
Eselon III/3rd Echelon	119	42	161
Eselon II/2nd Echelon	23	5	28
Eselon I/1st Echelon	-	-	0
<b>Jumlah/Total</b>	<b>1 454</b>	<b>1 633</b>	<b>3 087</b>

Catatan/Note: Jumlah PNS tidak termasuk PPPK (Pegawai Pemerintah dengan Perjanjian Kerja)/ Number of Government Employees with Employment Agreement is not included in Number of Civil Servant

Sumber/Source: Badan Kepegawaian dan Pengembangan Sumber Daya Manusia Kabupaten Murung Raya/ Human Resources Development and Employment Agency of Murung Raya Regency

**Tabel 2.3.2 Jumlah Pegawai Negeri Sipil Menurut Tingkat Pendidikan dan Jenis Kelamin di Kabupaten Murung Raya, Desember 2021 dan Desember 2022**

*Number of Civil Servants by Educational Level and Sex in Murung Raya Regency, December 2021 and December 2022*

Tingkat Pendidikan <i>Education Level</i>	2021		
	Laki-laki <i>Male</i>	Perempuan <i>Female</i>	Jumlah <i>Total</i>
(1)	(2)	(3)	(4)
Sampai dengan SD <i>Up to Primary School</i>	8	1	9
SMP/Sederajat <i>General Vocational Junior High School</i>	20	-	20
SMA/Sederajat <i>General Vocational Senior High School</i>	246	121	367
Diploma I, II/Akta I, II <i>Diploma I, II/Akta I, II</i>	57	37	94
Diploma III/Akta III/Sarjana Muda <i>Diploma III/Akta III/Bachelor</i>	138	315	453
Tingkat Sarjana/Doktor/Ph.D <i>University Graduates</i>	1 023	1 172	2 195
<b>Jumlah/Total</b>	<b>1 492</b>	<b>1 646</b>	<b>3 138</b>

**Lanjutan Tabel/Continued Table 2.3.2**

Tingkat Pendidikan <i>Education Level</i>	2022		
	Laki-laki <i>Male</i>	Perempuan <i>Female</i>	Jumlah <i>Total</i>
(1)	(5)	(6)	(7)
Sampai dengan SD <i>Up to Primary School</i>	8	1	9
SMP/Sederajat <i>General Vocational Junior High School</i>	19	-	19
SMA/Sederajat <i>General Vocational Senior High School</i>	227	112	339
Diploma I, II/Akta I, II <i>Diploma I, II/Akta I, II</i>	53	32	85
Diploma III/Akta III/Sarjana Muda <i>Diploma III/Akta III/Bachelor</i>	139	320	459
Tingkat Sarjana/Doktor/Ph.D <i>University Graduates</i>	1 008	1 168	2 176
<b>Jumlah/Total</b>	<b>1 454</b>	<b>1 633</b>	<b>3 087</b>

Catatan/Note: Jumlah PNS tidak termasuk PPPK (Pegawai Pemerintah dengan Perjanjian Kerja)/ *Number of Government Employees with Employment Agreement is not included in Number of Civil Servant*

Sumber/Source: Badan Kepegawaian dan Pengembangan Sumber Daya Manusia Kabupaten Murung Raya/ *Human Resources Development and Employment Agency of Murung Raya Regency*



**Tabel 2.3.3 Jumlah Pegawai Negeri Sipil Menurut Tingkat Kepangkatan dan Jenis Kelamin di Kabupaten Murung Raya, Desember 2021 dan Desember 2022**

*Number of Civil Servants by Hierarchy and Sex in Murung Raya Regency, December 2021 and December 2022*

Pangkat/ Golongan/ Ruang <i>Hierarchy</i>	2021		
	Laki-laki <i>Male</i>	Perempuan <i>Female</i>	Jumlah <i>Total</i>
(1)	(2)	(3)	(4)
1. I/A (Juru Muda)	1	-	1
2. I/B (Juru Muda Tingkat I)	1	-	1
3. I/C (Juru)	11	-	11
4. I/D (Juru Tingkat I)	9	-	9
<b>Golongan I/Range I</b>	<b>22</b>	<b>-</b>	<b>22</b>
5. II/A (Pengatur Muda)	18	5	23
6. II/B (Pengatur Muda Tingkat I)	42	38	80
7. II/C (Pengatur)	68	68	136
8. II/D (Pengatur Tingkat I)	101	78	179
<b>Golongan II/Range II</b>	<b>229</b>	<b>189</b>	<b>418</b>
9. III/A (Penata Muda)	181	230	411
10. III/B (Penata Muda Tingkat I)	156	329	485
11. III/C (Penata)	235	359	594
12. III/D (Penata Tingkat I)	300	285	585
<b>Golongan III/Range III</b>	<b>872</b>	<b>1 203</b>	<b>2 075</b>
13. IV/A (Pembina)	240	175	415
14. IV/B (Pembina Tingkat I)	110	75	185
15. IV/C (Pembina Utama Muda)	18	4	22
16. IV/D (Pembina Utama Madya)	1	-	1
17. IV/E (Pembina Utama)	-	-	-
<b>Golongan IV/Range IV</b>	<b>369</b>	<b>254</b>	<b>623</b>
<b>Jumlah/Total</b>	<b>1 492</b>	<b>1 646</b>	<b>3 138</b>

Lanjutan Tabel/Continued Table 2.3.3

Pangkat/ Golongan/ Ruang Hierarchy	2022		
	Laki-laki Male	Perempuan Female	Jumlah Total
(1)	(2)	(3)	(4)
1. I/A (Juru Muda)	1	-	1
2. I/B (Juru Muda Tingkat I)	1	-	1
3. I/C (Juru)	9	-	9
4. I/D (Juru Tingkat I)	11	-	11
<b>Golongan I/Range I</b>	<b>22</b>		<b>22</b>
5. II/A (Pengatur Muda)	17	4	21
6. II/B (Pengatur Muda Tingkat I)	34	29	63
7. II/C (Pengatur)	49	55	104
8. II/D (Pengatur Tingkat I)	115	99	214
<b>Golongan II/Range II</b>	<b>215</b>	<b>187</b>	<b>402</b>
9. III/A (Penata Muda)	154	206	360
10. III/B (Penata Muda Tingkat I)	145	267	412
11. III/C (Penata)	226	410	636
12. III/D (Penata Tingkat I)	340	318	658
<b>Golongan III/Range III</b>	<b>865</b>	<b>1 201</b>	<b>2 066</b>
13. IV/A (Pembina)	217	150	367
14. IV/B (Pembina Tingkat I)	114	88	202
15. IV/C (Pembina Utama Muda)	20	7	27
16. IV/D (Pembina Utama Madya)	1	-	1
17. IV/E (Pembina Utama)	-	-	-
<b>Golongan IV/Range IV</b>	<b>352</b>	<b>245</b>	<b>597</b>
<b>Jumlah/Total</b>	<b>1 454</b>	<b>1 633</b>	<b>3 087</b>

Catatan/Note: Jumlah PNS tidak termasuk PPPK (Pegawai Pemerintah dengan Perjanjian Kerja)/ Number of Government Employees with Employment Agreement is not included in Number of Civil Servant

Sumber/Source: Badan Kepegawaian dan Pengembangan Sumber Daya Manusia Kabupaten Murung Raya/ Human Resources Development and Employment Agency of Murung Raya Regency

**Tabel 2.3.4 Jumlah Pegawai Negeri Sipil Menurut Dinas/Instansi Pemerintah dan Jenis Kelamin di Kabupaten Murung Raya, Desember 2021 dan Desember 2022**  
**Number of Civil Servants by Institution/Office and Sex in Murung Raya Regency, December 2021 dan December 2022**

Dinas/Instansi Pemerintahan <i>Institution/Office</i>	2021		
	Laki-laki <i>Male</i>	Perempuan <i>Female</i>	Jumlah <i>Total</i>
(1)	(2)	(3)	(4)
1. Sekretariat Daerah	78	21	99
2. Sekretariat DPRD	13	4	17
3. Sekretariat KPU (diperbantukan)	3	0	3
4. Inspektorat	18	11	29
5. Dinas Pekerjaan Umum dan Penataan Ruang	40	8	48
6. Dinas Perumahan, Kawasan Permukiman dan Pertanahan	14	9	23
7. Dinas Perhubungan	19	4	23
8. Satuan Polisi Pamong Praja dan Pemaam Kebakaran	20	3	23
9. Dinas Pemberdayaan Perempuan dan Perlindungan anak serta Pengendalian Penduduk dan Keluarga Berencana	3	19	22
10. Dinas Koperasi, Usaha Kecil dan Menengah, Perindustrian dan Perdagangan	16	10	26
11. Dinas Pertanian dan Perikanan	29	30	59
12. Dinas Kearsipan dan Perpustakaan	13	11	24
13. Dinas Lingkungan Hidup	21	11	32
14. Dinas Transmigrasi dan Tenaga Kerja	10	9	19
UPT BLK Dinas Transmigrasi dan Tenaga Kerja	1	0	1
15. Dinas Ketahanan Pangan	6	16	22
16. Dinas Pendidikan dan Kebudayaan	31	16	47
Koorwil Kecamatan Murung	4	13	17

Lanjutan Tabel/*Continued Table 2.3.4*

Dinas/Instansi Pemerintahan <i>Institution/Office</i>	2021 <sup>1</sup>		
	Laki-laki <i>Male</i>	Perempuan <i>Female</i>	Jumlah <i>Total</i>
(1)	(2)	(3)	(4)
Koorwil Kecamatan Laung Tuhup	5	2	7
Koorwil Kecamatan Tanah Siang	9	2	11
Koorwil Kecamatan Permata Intan	3	1	4
Koorwil Kecamatan Sumber Barito	3	0	3
Koorwil Kecamatan Tanah Siang Selatan	6	0	6
Koorwil Kecamatan Uut Murung	1	1	2
Koorwil Kecamatan Seribu Riam	2	-	2
Koorwil Kecamatan Sungai Babuat	1	-	1
Koorwil Kecamatan Barito Tuhup Raya	1	-	1
17. Dinas Kesehatan	27	24	51
RSUD Puruk Cahu	39	76	115
Instalasi Farmasi Dinas Kesehatan	1	1	2
Puskesmas Puruk Cahu	5	33	38
Puskesmas Mangkahui	5	9	14
Puskesmas Puruk Cahu Seberang	7	26	33
Puskesmas Saripoi	16	23	39
Puskesmas Konut	2	35	37
Puskesmas Muara Laung	9	26	35
Puskesmas Muara Tuhup	4	7	11
Puskesmas Makunjung	9	18	27
Puskesmas Batu Bua	5	20	25
Puskesmas Tumbang Lahung	9	19	28

Lanjutan Tabel/Continued Table 2.3.4

Dinas/Instansi Pemerintahan <i>Institution/Office</i>	2021		
	Laki-laki <i>Male</i>	Perempuan <i>Female</i>	Jumlah <i>Total</i>
(1)	(2)	(3)	(4)
Puskesmas Bantian	6	13	19
Puskesmas Tumbang Kunyi	6	15	21
Puskesmas Muara Joloi	8	12	20
Puskesmas Tumbang Olong	6	18	24
Puskesmas Datah Kotou	4	20	24
18. Dinas Sosial	11	14	25
19. Dinas Kepemudaan, Olah Raga dan Pariwisata	16	12	28
20. Dinas Kependudukan dan Pencatatan Sipil	9	8	17
21. Dinas Pemberdayaan Masyarakat dan Desa	20	9	29
22. Dinas Penanaman Modal dan Pelayanan Terpadu Satu Pintu	11	7	18
23. Dinas Komunikasi, Informatika, Statistik dan Persandian	12	11	23
24. Badan Perencanaan Pembangunan Daerah, Penelitian dan Pengembangan	19	12	31
25. Badan Kepegawaian dan Pengembangan Sumber Daya	12	7	19
26. Badan Pendapatan Daerah	16	15	31
27. Badan Pengelolaan Keuangan dan Aset Daerah	21	12	33
28. Badan Kesatuan Bangsa dan Politik	15	4	19
29. Badan Penanggulangan Bencana Daerah	22	5	27
30. Kecamatan Murung	13	6	19
31. Kecamatan Tanah Siang	26	9	35
32. Kecamatan Laung Tuhup	13	2	15
33. Kecamatan Permata Intan	15	3	18
34. Kecamatan Sumber Barito	13	6	19
35. Kecamatan Sungai Babuat	9	4	13
36. Kecamatan Barito Tuhup Raya	10	5	15

Lanjutan Tabel/*Continued Table 2.3.4*

Dinas/Instansi Pemerintahan <i>Institution/Office</i>	2021		
	Laki-laki <i>Male</i>	Perempuan <i>Female</i>	Jumlah <i>Total</i>
(1)	(2)	(3)	(4)
37. Kecamatan Seribu Riam	10	1	11
38. Kecamatan Tanah Siang Selatan	10	4	14
39. Kecamatan Uut Murung	7	2	9
40. Kelurahan Beriwit	5	5	10
41. Kelurahan Puruk Cahu Seberang	4	4	8
42. Kelurahan Muara Tuhup	4	1	5
43. Kelurahan Muara Laung I	2	2	4
44. Kelurahan Batu Bua I	6	-	6
45. Kelurahan Saripoi	5	-	5
46. Kelurahan Tumbang Lahung	2	1	3
47. Kelurahan Muara Bakanon	4	-	4
48. Kelurahan Tumbang Kunyi	4	1	5
49. TK se-Kec. Murung	2	41	43
50. TK se-Kec. Tanah Siang Selatan	-	1	1
51. TK se-Kec. Sungai Babuat	1	-	1
52. TK se-Kec. Laung Tuhup	-	3	3
53. TK se-Kec. Tanah Siang	-	3	3
54. TK se-Kec. Permatan Intan	1	2	3
55. TK se-Kec. Barito Tuhup Raya	-	1	1
56. TK se-Kec. Sumber Barito	-	1	1
57. TK se-Kec. Seribu Riam	-	1	1
58. TK se-Kec. Uut Murung	-	-	0
59. SDN Kec. Murung	79	188	267

Lanjutan Tabel/Continued Table 2.3.4

Dinas/Instansi Pemerintahan <i>Institution/Office</i>	2021		
	Laki-laki <i>Male</i>	Perempuan <i>Female</i>	Jumlah <i>Total</i>
(1)	(2)	(3)	(4)
60. SDN Kec. Laung Tuhup	80	107	187
61. SDN Kec. Permata Intan	60	55	115
62. SDN Kec. Sungai Babuat	20	15	35
63. SDN Kec. Sumber Barito	37	34	71
64. SDN Kec. Tanah Siang	91	94	185
65. SDN Kec. Tanah Siang Selatan	25	37	62
66. SDN Kec. Uut Murung	15	12	27
67. SDN Kec. Barito Tuhup Raya	26	24	50
68. SDN Kec. Seribu Riam	27	26	53
69. SMPN KECAMATAN MURUNG	35	84	119
70. SMPN KECAMATAN LAUNG TUHUP	23	31	54
71. SMPN KECAMATAN PERMATA INTAN	27	26	53
72. SMPN KECAMATAN SUNGAI BABUAT	5	6	11
73. SMPN KECAMATAN SUMBER BARITO	8	8	16
74. SMPN KECAMATAN TANAH SIANG	26	38	64
75. SMPN KECAMATAN TANAH SIANG SELATAN	4	14	18
76. SMPN KECAMATAN UUT MURUNG	4	10	14
77. SMPN KECAMATAN BARITO TUHUP RAYA	6	11	17
78. SMPN KECAMATAN SERIBU RIAM	6	5	11
<b>Jumlah/Total</b>	<b>1 492</b>	<b>1 646</b>	<b>3 138</b>

Lanjutan Tabel/Continued Table 2.3.4

Dinas/Instansi Pemerintahan <i>Institution/Office</i>	2022		
	Laki-laki <i>Male</i>	Perempuan <i>Female</i>	Jumlah <i>Total</i>
(1)	(2)	(3)	(4)
1. Sekretariat Daerah	82	23	105
2. Sekretariat DPRD	11	5	16
3. Sekretariat KPU (diperbantukan)	-	-	0
4. Inspektorat	17	14	31
5. Dinas Pekerjaan Umum dan Penataan Ruang	36	7	43
6. Dinas Perumahan, Kawasan Permukiman dan Pertanahan	13	9	22
7. Dinas Perhubungan	18	5	23
8. Satuan Polisi Pamong Praja dan Pemaam Kebakaran	21	2	23
9. Dinas Pemberdayaan Perempuan dan Perlindungan anak serta Pengendalian Penduduk dan Keluarga Berencana	5	18	23
10. Dinas Koperasi, Usaha Kecil dan Menengah, Perindustrian dan Perdagangan	14	12	26
11. Dinas Pertanian dan Perikanan	29	29	58
12. Dinas Kearsipan dan Perpustakaan	12	11	23
13. Dinas Lingkungan Hidup	20	11	31
14. Dinas Transmigrasi dan Tenaga Kerja	10	9	19
15. UPT BLK Dinas Transmigrasi dan Tenaga Kerja	1	-	1
16. Dinas Ketahanan Pangan	7	15	22
17. Dinas Pendidikan dan Kebudayaan	29	14	43
Koorwil Kecamatan Murung	5	12	17
Koorwil Kecamatan Laung Tuhup	5	2	7
Koorwil Kecamatan Tanah Siang	8	2	10
Koorwil Kecamatan Permata Intan	3	1	4
Koorwil Kecamatan Sumber Barito	3	-	3
Koorwil Kecamatan Tanah Siang Selatan	5	-	5
Koorwil Kecamatan Uut Murung	1	1	2



Lanjutan Tabel/Continued Table 2.3.4

Dinas/Instansi Pemerintahan <i>Institution/Office</i>	2022		
	Laki-laki <i>Male</i>	Perempuan <i>Female</i>	Jumlah <i>Total</i>
(1)	(2)	(3)	(4)
Koorwil Kecamatan Seribu Riam	2	-	2
Koorwil Kecamatan Sungai Babuat	1	-	1
Koorwil Kecamatan Barito Tuhup Raya	1	-	1
18. Dinas Kesehatan	22	26	48
RSUD Puruk Cahu	41	72	113
Instalasi Farmasi Dinas Kesehatan	-	1	1
Puskesmas Puruk Cahu	5	33	38
Puskesmas Mangkahui	5	8	13
Puskesmas Puruk Cahu Seberang	8	33	41
Puskesmas Saripoi	16	24	40
Puskesmas Konut	3	34	37
Puskesmas Muara Laung	12	27	39
Puskesmas Muara Tuhup	3	7	10
Puskesmas Makunjung	9	17	26
Puskesmas Batu Bua	6	18	24
Puskesmas Tumbang Lahung	9	20	29
Puskesmas Bantian	5	13	18
Puskesmas Tumbang Kunyi	6	17	23
Puskesmas Muara Joloi	8	13	21
Puskesmas Tumbang Olong	4	16	20
Puskesmas Datah Kotou	5	25	30
19. Dinas Sosial	7	14	21
20. Dinas Kepemudaan, Olah Raga dan Pariwisata	15	10	25
21. Dinas Kependudukan dan Pencatatan Sipil	8	8	16
22. Dinas Pemberdayaan Masyarakat dan Desa	17	10	27
23. Dinas Penanaman Modal dan Pelayanan Terpadu Satu Pintu	12	6	18

Lanjutan Tabel/*Continued Table 2.3.4*

Dinas/Instansi Pemerintahan <i>Institution/Office</i>	2022		
	Laki-laki <i>Male</i>	Perempuan <i>Female</i>	Jumlah <i>Total</i>
(1)	(2)	(3)	(4)
24. Dinas Komunikasi, Informatika, Statistik dan Persandian	14	11	25
25. Badan Perencanaan Pembangunan Daerah, Penelitian dan Pengembangan	15	14	29
26. Badan Kepegawaian dan Pengembangan Sumber Daya Manusia	13	6	19
27. Badan Pendapatan Daerah	13	17	30
28. Badan Pengelolaan Keuangan dan Aset Daerah	24	13	37
29. Badan Kesatuan Bangsa dan Politik	15	3	18
30. Badan Penanggulangan Bencana Daerah	22	4	26
31. Kecamatan Murung	13	6	19
32. Kecamatan Tanah Siang	24	6	30
33. Kecamatan Laung Tuhup	14	2	16
34. Kecamatan Permata Intan	14	3	17
35. Kecamatan Sumber Barito	12	6	18
36. Kecamatan Sungai Babuat	9	3	12
37. Kecamatan Barito Tuhup Raya	11	3	14
38. Kecamatan Seribu Riam	10	1	11
39. Kecamatan Tanah Siang Selatan	11	4	15
40. Kecamatan Uut Murung	7	2	9
41. Kelurahan Beriwit	5	5	10
42. Kelurahan Puruk Cahu Seberang	4	5	9
43. Kelurahan Muara Tuhup	4	1	5
44. Kelurahan Muara Laung I	2	2	4
45. Kelurahan Batu Bua I	6	-	6
46. Kelurahan Saripoi	4	3	7
47. Kelurahan Tumbang Lahung	2	1	3

Lanjutan Tabel/Continued Table 2.3.4

Dinas/Instansi Pemerintahan <i>Institution/Office</i>	2022		
	Laki-laki <i>Male</i>	Perempuan <i>Female</i>	Jumlah <i>Total</i>
(1)	(2)	(3)	(4)
48. Kelurahan Muara Bakanon	3	-	3
49. Kelurahan Tumbang Kunyi	3	1	4
50. TK se-Kec. Murung	2	40	42
51. TK se-Kec. Tanah Siang Selatan	-	1	1
52. TK se-Kec. Sungai Babuat	1	-	1
53. TK se-Kec. Laung Tuhup	-	3	3
54. TK se-Kec. Tanah Siang	-	3	3
55. TK se-Kec. Permatan Intan	-	2	2
56. TK se-Kec. Barito Tuhup Raya	-	1	1
57. TK se-Kec. Sumber Barito	-	1	1
58. TK se-Kec. Seribu Riam	-	1	1
59. TK se-Kec. Uut Murung	-	-	0
60. SDN Kec. Murung	77	185	262
61. SDN Kec. Laung Tuhup	79	103	182
62. SDN Kec. Permata Intan	56	54	110
63. SDN Kec. Sungai Babuat	20	13	33
64. SDN Kec. Sumber Barito	35	30	65
65. SDN Kec. Tanah Siang	90	94	184
66. SDN Kec. Tanah Siang Selatan	26	37	63
67. SDN Kec. Uut Murung	15	12	27
68. SDN Kec. Barito Tuhup Raya	25	23	48
69. SDN Kec. Seribu Riam	26	25	51

Lanjutan Tabel/*Continued Table 2.3.4*

Dinas/Instansi Pemerintahan <i>Institution/Office</i>	2022		
	Laki-laki <i>Male</i>	Perempuan <i>Female</i>	Jumlah <i>Total</i>
(1)	(2)	(3)	(4)
70. SMPN KECAMATAN MURUNG	34	78	112
71. SMPN KECAMATAN LAUNG TUHUP	23	31	54
72. SMPN KECAMATAN PERMATA INTAN	27	26	53
73. SMPN KECAMATAN SUNGAI BABUAT	5	6	11
74. SMPN KECAMATAN SUMBER BARITO	8	8	16
75. SMPN KECAMATAN TANAH SIANG	27	40	67
76. SMPN KECAMATAN TANAH SIANG SELATAN	4	14	18
77. SMPN KECAMATAN UUT MURUNG	4	10	14
78. SMPN KECAMATAN BARITO TUHUP RAYA	6	11	17
79. SMPN KECAMATAN SERIBU RIAM	5	5	10
<b>Jumlah/Total</b>	<b>1 454</b>	<b>1 633</b>	<b>3 087</b>

Catatan/Note: Jumlah PNS tidak termasuk PPPK (Pegawai Pemerintah dengan Perjanjian Kerja)/ *Number of Government Employees with Employment Agreement is not included in Number of Civil Servant*

Sumber/Source: Badan Kepegawaian dan Pengembangan Sumber Daya Manusia Kabupaten Murung Raya/ *Human Resources Development and Employment Agency of Murung Raya Regency*

**Tabel 2.3.5 Jumlah Pegawai Pemerintah Dengan Perjanjian Kerja (PPPK) Menurut Tingkat Pendidikan dan Jenis Kelamin di Kabupaten Murung Raya, Desember 2022**  
**Number of Contract Employees by Educational Level and Sex in Murung Raya Regency, December 2022**

<b>Tingkat Pendidikan</b> <i>Education Level</i>	<b>Laki-laki</b> <i>Male</i>	<b>Perempuan</b> <i>Female</i>	<b>Jumlah</b> <i>Total</i>
(1)	(2)	(3)	(4)
Sampai dengan SD <i>Up to Primary School</i>	-	-	-
SMP/Sederajat <i>General Vocational Junior High School</i>	-	-	-
SMA/Sederajat <i>General Vocational Senior High School</i>	-	1	1
Diploma I/ Akta I <i>Diploma I/Akta I</i>	-	-	-
Diploma II/Akta II <i>Diploma II/Akta II</i>	-	-	-
Diploma III/ Akta III <i>Diploma III/Akta III</i>	-	-	-
Diploma IV/Akta IV <i>Diploma IV/Akta IV</i>	-	-	-
S1/Sarjana <i>Under Graduate/Bachelor</i>	15	16	31
S2/Pasca Sarjana <i>Graduate</i>	-	-	-
S3/Doktor/Ph.D <i>Post Graduate</i>	-	-	-
<b>Jumlah/Total</b>	<b>15</b>	<b>17</b>	<b>32</b>

Catatan/Note: Jumlah PNS tidak termasuk PPPK (Pegawai Pemerintah dengan Perjanjian Kerja)/ *Number of Government Employees with Employment Agreement is not included in Number of Civil Servant*

Sumber/Source: Badan Kepegawaian dan Pengembangan Sumber Daya Manusia Kabupaten Murung Raya/ *Human Resources Development and Employment Agency of Murung Raya Regency*

**Tabel 2.3.6 Jumlah Pegawai Pemerintah Dengan Perjanjian Kerja (PPPK) Menurut Dinas/Instansi Pemerintah dan Jenis Kelamin di Kabupaten Murung Raya, Desember 2022**  
***Number of Contract Employees by Institution/Office and Sex in Murung Raya Regency, December 2022***

Dinas/Instansi Pemerintahan <i>Institution/Office</i>	Laki-laki <i>Male</i>	Perempuan <i>Female</i>	Jumlah <i>Total</i>
(1)	(2)	(3)	(4)
1. Dinas Pertanian dan Perikanan	2	1	3
2. SDN Kec. Murung	-	-	-
3. SDN Kec. Laung Tuhup	3	1	4
4. SDN Kec. Permata Intan	1	2	3
5. SDN Kec. Sungai Babuat	-	-	-
6. SDN Kec. Sumber Barito	1	1	2
7. SDN Kec. Tanah Siang	1	3	4
8. SDN Kec. Tanah Siang Selatan	-	-	-
9. SDN Kec. Uut Murung	-	-	-
10. SDN Kec. Barito Tuhup Raya	1	-	1
11. SDN Kec. Seribu Riam	1	-	1
12. SMPN KECAMATAN MURUNG	-	-	0
13. SMPN KECAMATAN LAUNG TUHUP	-	1	1
14. SMPN KECAMATAN PERMATA INTAN	-	1	1
15. SMPN KECAMATAN SUNGAI BABUAT	1	-	1
16. SMPN KECAMATAN SUMBER BARITO	1	2	3
17. SMPN KECAMATAN TANAH SIANG	-	1	1
18. SMPN KECAMATAN TANAH SIANG SELATAN	1	1	2
19. SMPN KECAMATAN UUT MURUNG	1	-	1
20. SMPN KECAMATAN BARITO TUHUP RAYA	1	2	3
21. SMPN KECAMATAN SERIBU RIAM	-	1	1
<b>Jumlah/Total</b>	<b>15</b>	<b>17</b>	<b>32</b>

Sumber/Source: Badan Kepegawaian dan Pengembangan Sumber Daya Manusia Kabupaten Murung Raya/ *Human Resources Development and Employment Agency of Murung Raya Regency*

## 2.4 KEUANGAN DAERAH

### GOVERNMENT FINANCE

**Tabel 2.4.1 Realisasi Pendapatan Pemerintah Kabupaten Murung Raya Menurut Jenis Pendapatan, 2020 dan 2021**  
**Actual Murung Raya Regency Government Revenues by Kind of Revenues, 2020 dan 2021**

Jenis Pendapatan Kind of Revenues	2020
(1)	(2)
<b>1. Pendapatan Asli Daerah (PAD)/ Regional Revenue</b>	<b>77 497 115 297,57</b>
1.1 Pajak Daerah/ <i>Regional Tax</i>	14 253 583 070,75
1.2 Retribusi Daerah/ <i>Regional Retribution</i>	2 554 833 835,80
1.3 Hasil Perusahaan Milik Daerah dan Pengelolaan Kekayaan Daerah yang Dipisahkan/ <i>Regional-Owned Company Revenue and Separated Management of Regional Wealth</i>	7 738 215 980,00
1.4 Lain-lain PAD yang Sah/ <i>Other Regional Revenue</i>	52 950 482 411,02
<b>2. Dana Perimbangan/ Balance Funds</b>	<b>1 088 097 555 514,87</b>
2.1 Bagi Hasil Pajak/ <i>Tax Sharing Revenue</i>	909 103 540 173,00
2.2 Bagi Hasil Bukan Pajak/Sumber Daya Alam/ <i>Non-Tax Sharing Revenue/Natural Resources</i>	146 257 304 400,00
2.3 Dana Alokasi Umum/ <i>General Allocation Fund</i>	32 586 710 941,87
2.4 Dana Alokasi Khusus/ <i>Special Allocation Fund</i>	150 000 000,00
<b>3 Lain-lain Pendapatan yang Sah/ Other Revenue</b>	<b>29 994 305 000,00</b>
3.1 Pendapatan Hibah/ <i>Grant</i>	29 994 305 000,00
3.2 Dana Bagi Hasil Pajak dari Provinsi dan Pemerintah Daerah Lainnya/ <i>Tax Sharing Revenue from Provincial and Other Regional Governments</i>	
3.3 Pendapatan Lainnya/ <i>Others Revenue</i>	
<b>Jumlah/Total</b>	<b>1 195 588 975 812,44</b>

Lanjutan Tabel/Continued Table 2.4.1

Jenis Pendapatan <i>Kind of Revenues</i>	2021
(1)	(2)
<b>1. Pendapatan Asli Daerah (PAD)/ Regional Revenue</b>	<b>111 029 648 341,68</b>
1.1 Pajak Daerah/ <i>Regional Tax</i>	20 070 161 246,90
1.2 Retribusi Daerah/ <i>Regional Retribution</i>	2 978 449 744,00
1.3 Hasil Pengelolaan Kekayaan Daerah yang Dipisahkan/ <i>Separated Management of Regional Wealth</i>	9 301 907 557,00
1.4 Lain-lain PAD yang Sah/ <i>Other Regional Revenue</i>	78 679 129 793,78
<b>2. Pendapatan Transfer/ Transfer Revenue</b>	<b>1 160 210 164 896,04</b>
2.1 Transfer Pemerintah Pusat/ <i>Central Government Transfer</i>	1 124 878 049 575,00
2.2 Transfer Pemerintah Pusat Lainnya/ <i>Other Central Government Transfer</i>	-
2.3 Transfer Pemerintah Daerah Lainnya/ <i>Other Regional Government Transfer</i>	35 332 115 321,04
2.4 Bantuan Keuangan/ <i>Financial Assistance</i>	
<b>3 Lain-lain Pendapatan yang Sah/ Other Revenue</b>	<b>32 747 853 514,00</b>
3.1 Pendapatan Hibah/ <i>Grant</i>	4 575 953 154,00
3.2 Lain-lain Pendapatan Sesuai dengan Ketentuan Peraturan	28 171 900 360,00
<b>Jumlah/Total</b>	<b>1 303 987 666 751,72</b>

Sumber/Source: Badan Pengelola Keuangan dan Aset Daerah Kabupaten Murung Raya/ *Administration, Assets Agency of Murung Raya Regency*



**Tabel 2.4.2 Realisasi Belanja Pemerintah Kabupaten Murung Raya Menurut Jenis Belanja (ribu rupiah), 2020 dan 2021**

**Actual Murung Raya Regency Government Expenditures by Kind of Expenditures (thousand rupiahs), 2020 and 2021**

Jenis Pengeluaran Kind of Expenditure		2020
(1)	(2)	
<b>1. Belanja Operasi/ Operational Expenditure</b>		<b>791 851 180 155,35</b>
1.1 Belanja Pegawai/ Employee Expenditure		508 485 805 857,35
1.2 Belanja Barang dan Jasa/ Good and Services Expenditure		216 627 654 910,00
1.3 Belanja Subsidi/ Subsidy Expenditure		1 107 181 888,00
1.4 Belanja Hibah/ Grant Expenditure		20 349 327 000,00
1,5 Belanja Bantuan Sosial/ Social Aid Expenditures		45 281 210 500,00
<b>2. Belanja Modal/ Assets Expenditures</b>		<b>111 641 528 385,78</b>
2,1 Belanja Modal Peralatan dan Mesin/ Equipment and Machine Assets Expenditure		51 142 962 052,64
2,2 Belanja Modal Gedung dan Bangunan/ Buildings Assets Expenditure		22 273 342 250,24
2,3 Belanja Modal Jalan, Irigasi dan Jaringan/ Assets Expenditure for Roads, Irrigation, and Networks		35 838 984 597,90
2,4 Belanja Modal Aset Tetap Lainnya/ Other Fixed Assets Expenditure		2 254 889 485,00
2,5 Belanja Modal Aset Lainnya/ Other Assets Expenditure		131 350 000,00
<b>3. Belanja Tak Terduga/ Unexpected Expenditure</b>		<b>54 937 335 422,45</b>
3.1 Belanja Tak Terduga/ Unexpected Expenditure		54 937 335 422,45
<b>Jumlah/Total</b>		<b>958 430 043 963,88</b>

**Lanjutan Tabel/Continued Table 2.4.2**

<b>Jenis Pengeluaran</b> <i>Kind of Expenditure</i>		<b>2021</b>
<b>(1)</b>		<b>(2)</b>
<b>1. Belanja Operasi/ Operational Expenditure</b>		<b>865 918 117 523,25</b>
1.1	Belanja Pegawai/ <i>Employee Expenditure</i>	416 269 779 986,00
1.2	Belanja Barang dan Jasa/ <i>Good and Services Expenditure</i>	392 789 385 608,25
1.3	Belanja Subsidi/ <i>Subsidy Expenditure</i>	979 435 986,00
1.4	Belanja Hibah/ <i>Grant Expenditure</i>	38 004 893 943,00
1.5	Belanja Bantuan Sosial/ <i>Social Aid Expenditures</i>	17 874 622 000,00
<b>2. Belanja Modal/ Assets Expenditures</b>		<b>160 132 068 470,11</b>
2.1	Belanja Modal Tanah/ <i>Land Assets Expenditure</i>	1 072 749 960,00
2.2	Belanja Modal Peralatan dan Mesin/ <i>Equipment and Machine Assets Expenditure</i>	41 679 906 597,00
2.3	Belanja Modal Gedung dan Bangunan/ <i>Buildings Assets Expenditure</i>	55 055 676 196,00
2.4	Belanja Modal Jalan, Irigasi dan Jaringan/ <i>Assets Expenditure for Roads, Irrigation, and Networks</i>	61 228 414 157,11
2.5	Belanja Modal Aset Tetap Lainnya/ <i>Other Fixed Assets Expenditure</i>	1 095 321 560,00
2.6	Belanja Modal Aset Lainnya/ <i>Other Assets Expenditure</i>	-
<b>3. Belanja Tak Terduga/ Unexpected Expenditure</b>		<b>1 049 964 399,00</b>
3.1	Belanja Tak Terduga/ <i>Unexpected Expenditure</i>	1 049 964 399,00
<b>Jumlah/Total</b>		<b>1 027 100 150 392,36</b>

Sumber/Source: Badan Pengelola Keuangan dan Aset Daerah Kabupaten Murung Raya/ *Administration, Assets Agency of Murung Raya Regency*



# PENDUDUK & KETENAGAKERJAAN

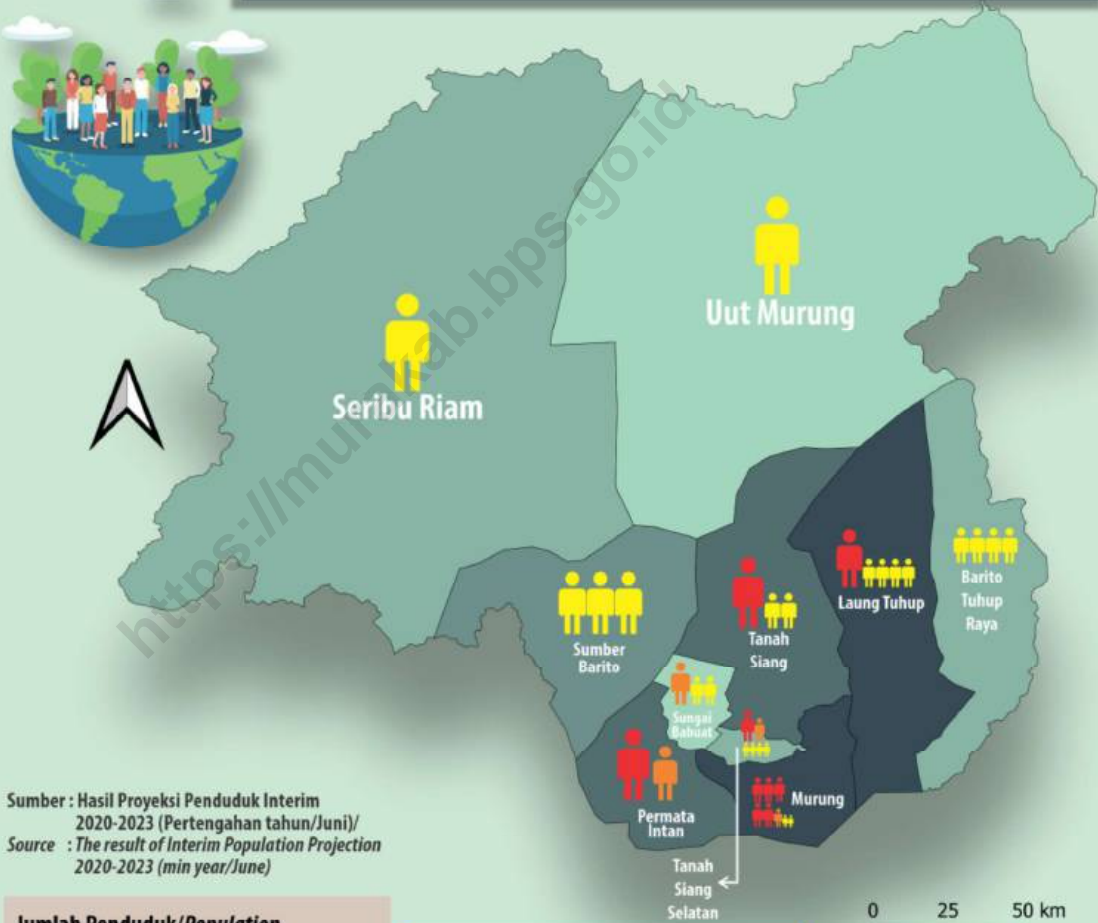
## Population & Employment

# BAB 3

## Chapter 3

### Jumlah dan Kepadatan Penduduk Menurut Kecamatan di Kabupaten Murung Raya Tahun 2022

#### Population and Population Density by Subdistrict in Murung Raya Regency in 2022



Sumber : Hasil Proyeksi Penduduk Interim 2020-2023 (Pertengahan tahun/Juni)  
 Source : The result of Interim Population Projection 2020-2023 (min year/June)

**Jumlah Penduduk/Population**

<span style="background-color: #e0f2f1; border: 1px solid black; display: inline-block; width: 15px; height: 10px;"></span>	< 3000 penduduk/people
<span style="background-color: #c8e6c9; border: 1px solid black; display: inline-block; width: 15px; height: 10px;"></span>	3000 ≤ penduduk/people < 6000
<span style="background-color: #a5d6a7; border: 1px solid black; display: inline-block; width: 15px; height: 10px;"></span>	6000 ≤ penduduk/people < 10000
<span style="background-color: #81c784; border: 1px solid black; display: inline-block; width: 15px; height: 10px;"></span>	10000 ≤ penduduk/people < 20000
<span style="background-color: #45545c; border: 1px solid black; display: inline-block; width: 15px; height: 10px;"></span>	≥ 20000 penduduk/people

**Kepadatan Penduduk/ Population Density**

	Kepadatan penduduk 10 jiwa/km <sup>2</sup> Population density is about 10 people/km <sup>2</sup>
	Kepadatan penduduk 5 jiwa/km <sup>2</sup> Population density is about 5 people/km <sup>2</sup>
	Kepadatan penduduk 1 jiwa/km <sup>2</sup> Population density is about 1 people/km <sup>2</sup>





**PENJELASAN TEKNIS**

**TECHNICAL NOTES**

- |   |  |
|---|--|
| <p><b>1. Sumber utama data kependudukan</b> adalah sensus penduduk yang dilaksanakan setiap sepuluh tahun sekali, Sensus penduduk telah dilaksanakan sebanyak enam kali sejak Indonesia merdeka, yaitu tahun 1961, 1971, 1980, 1990, 2000, dan 2011. Namun dalam publikasi ini, jumlah penduduk yang disajikan merupakan Hasil Registrasi dari Dinas Kependudukan dan Pencacatan Sipil Kabupaten Murung Raya dan Hasil Proyeksi Penduduk Indonesia 2011-2035.</p> | <p><b>1. The main source of demographic data</b> is the population census, which is conducted every ten years, Population Census has been conducted six times since Indonesia's independence: 1961, 1971, 1980, 1990, 2000, and 2011. In this publication, the presented population is Registration Results Data from Population and Civil Registration Agency of Murung Raya Regency and Projection Results of Indonesia Population Projection 2011-2035.</p> |
| <p><b>2. Penduduk Indonesia</b> adalah semua orang yang berdomisili di wilayah teritorial Indonesia selama 6 bulan atau lebih dan atau mereka yang berdomisili kurang dari 6 bulan tetapi bertujuan menetap.</p>  | <p><b>2. The population of Indonesia</b> are all residents of the entire territory of Indonesia who have stayed for six months or longer, and those who intended to stay more than six months even though their length of stay is less than six months.</p>  |
| <p><b>3. Laju pertumbuhan penduduk</b> adalah angka yang menunjukkan persentase penambahan penduduk dalam jangka waktu tertentu.</p>  | <p><b>3. The growth rate of population</b> is the number that show percentage of population growth within a specified period.</p>  |
| <p><b>4. Kepadatan penduduk</b> adalah ratio banyaknya penduduk per kilometer persegi</p>   | <p><b>4. Population density</b> is ratio of population per square kilometer.</p>   |
| <p><b>5. Rasio jenis kelamin</b> adalah perbandingan antara banyaknya penduduk laki-laki dengan</p>   | <p><b>5. Gender ratio</b> is the ratio of males population in a given area and time, usually expressed as Number</p>   |

banyaknya penduduk perempuan pada suatu daerah dan waktu tertentu, biasanya dinyatakan dengan banyaknya penduduk laki-laki untuk 100 penduduk perempuan.

*of males for every 100 females.*

6. **Generasi (kohort)** adalah orang-orang dalam populasi yang digambarkan yang mengalami peristiwa penting yang sama dalam periode waktu tertentu.
  7. **Generasi Post Gen Z** adalah orang dalam populasi yang lahir di tahun 2014 dan seterusnya.
  8. **Generasi Z** adalah orang dalam populasi yang lahir di tahun 1997-2013.
  9. **Generasi Milenial** adalah orang dalam populasi yang lahir di tahun 1981-1996.
  10. **Generasi X** adalah orang dalam populasi yang lahir di tahun 1965-1980.
  11. **Generasi Boomer** adalah orang dalam populasi yang lahir di tahun 1946-1964.
  12. **Generasi Pre Boomer** adalah orang dalam populasi yang lahir di tahun 1945.
  13. **Rumah tangga** adalah seseorang
6. **Generation (cohort)** is group of people in population who have similar important events in certain period of time.
  7. **Generation Post Gen Z** is group of people in population who was born from 2014 onwards.
  8. **Generation Z** is group of people in population who was born in between the year of 1997 and 2013.
  9. **Generation Millennial** is group of people in population who was born in between the year of 1981 and 1996.
  10. **Generation X** is group of people in population who was born in between the year of 1965 and 1980.
  11. **Generation Boomer** is group of people in population who was born in between the year of 1946 and 1964.
  12. **Generation Pre Boomer** is group of people in population who was born in the year of 1945.
  13. **Household** is an individual

atau sekelompok orang yang mendiami sebagian atau seluruh bangunan fisik/sensus, dan biasanya tinggal bersama serta pengelolaan makanan dari satu dapur, Yang dimaksud makan dari satu dapur adalah jika pengurusan kebutuhan sehari-harinya dikelola bersama-sama menjadi satu.

*or group of people living in a physical/census building unit or part of it and usually commit on a common provision for food and other essential of living, Common provision for food means one organizing daily needs for all of household members.*

**14. Rata-rata anggota rumah tangga** adalah angka yang menunjukkan rata-rata jumlah anggota rumah tangga per rumah tangga.

**14. Average household size** is the average number of household members per household.

**15. Sumber utama data ketenagakerjaan** adalah Survei Angkatan Kerja Nasional (Sakernas), Survei ini khusus dirancang untuk mengumpulkan informasi/data ketenagakerjaan.

**15. The main source of employment data** is National Labour Force Survey (Sakernas), This survey is specifically designed to collect information on labour force statistics.

**16. Penduduk usia kerja** adalah penduduk yang berumur 15 tahun ke atas.

**16. Working age population** is persons of 15 years and over.

**17. Angkatan kerja** adalah penduduk usia kerja (15 tahun ke atas) yang bekerja, atau punya pekerjaan namun sementara tidak bekerja dan pengangguran.

**17. Labor force or economically active** are persons of 15 years and over, who in the previous week were working, temporarily absent from work but having jobs and unemployment.

**18. Bekerja** adalah melakukan pekerjaan dengan maksud memperoleh atau membantu memperoleh pendapatan atau

**18. The concept of working** means activity intended to earn income by doing work or helping to do work at least one hour continuously during



keuntungan dan lamanya bekerja paling sedikit 1 jam secara terus menerus dalam seminggu yang lalu (termasuk pekerja keluarga tanpa upah yang membantu dalam suatu usaha/kegiatan ekonomi).

*the reference week (including unpaid family worker/s for any economic activity).*

**19. Lapangan usaha** adalah bidang kegiatan dari pekerjaan/tempat bekerja dimana seseorang bekerja, Klasifikasi lapangan usaha mengikuti Klasifikasi Baku Lapangan Usaha Indonesia (KBLI) dalam 1 digit.

**19. Industry** is field of a person's activity or establishment, The classification of industries follows the Indonesia Standard Industrial Classification (KBLI) in one digit.

**ULASAN**

Penduduk Kabupaten Murung Raya berdasarkan hasil proyeksi penduduk interim 2020-2023 (Pertengahan tahun /Juni) terdapat 113.483 penduduk yang terdiri dari 58.890 penduduk laki-laki dan 54.593 penduduk perempuan. Rasio jenis kelamin penduduk Kabupaten Murung Raya di tahun 2022 adalah 108, dimana terdapat 108 penduduk laki-laki di 100 penduduk perempuan.

Dengan luas wilayah Kabupaten Murung Raya 23.700 km<sup>2</sup>, kepadatan penduduk tahun 2022 mencapai 5 jiwa/km<sup>2</sup>. Kepadatan penduduk di 10 kecamatan cukup beragam dengan kepadatan penduduk tertinggi terletak di Kecamatan Murung sebesar 57 jiwa/km<sup>2</sup> dan terendah di Kecamatan Seribu Riam dan Uut Murung sebesar 1 jiwa/km<sup>2</sup>.

Berdasarkan jenis kegiatannya, penduduk berumur 15 tahun ke atas di Kabupaten Murung Raya, 68,70% merupakan angkatan kerja dan 31,30% merupakan bukan angkatan kerja. Sedangkan untuk status pekerjaan utama, sebanyak 38,23% atau 21.934 penduduk berumur 15 tahun ke atas yang bekerja selama seminggu yang lalu merupakan buruh/karyawan/pegawai, dan terdapat 31,53% atau 18.090 penduduk berumur 15 tahun keatas yang bekerja selama seminggu yang lalu berstatus berusaha sendiri.

**DESCRIPTION**

*Population of Murung Raya Regency based on the result of intertom population projection 2020-2023, there are 113,483 people, consist of 58,890 males and 54,593 females. Population sex ratio in Murung Raya Regency in 2022 is 108, it means that there are 108 males in 100 females.*

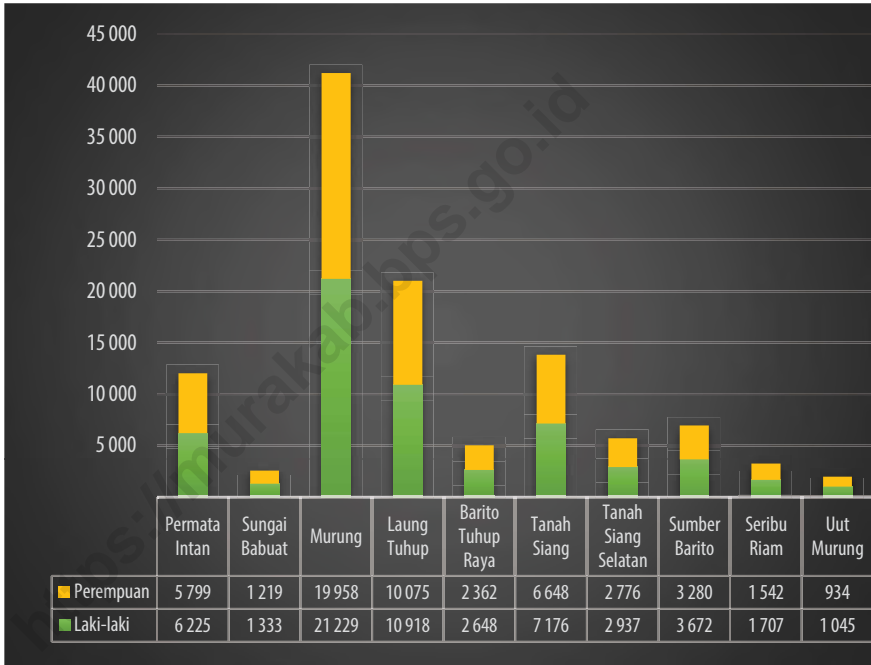
*With an area of Murung Raya Regency of 23,700 km<sup>2</sup>, in 2022 Population density reaches 5 inhabitants/ km<sup>2</sup>. The population density in 10 subdistricts are quite diverse, the highest population density is in Murung Subdistrict that reached 57 inhabitants/ km<sup>2</sup> and the lowest is in Seribu Riam Subdistrict and Uut Murung Subdistrict that have 1 inhabitants/ km<sup>2</sup>.*

*Based on type of activity, population aged 15 years and over in Murung Raya Regency, there are 68.70% economically active and 31.30% economically inactive. While for main employment status, there are 21.934 (about 38.23%) population aged 15 years and over worked during the previous week as employee, and there are 18.090 (about 31.53%) populaion aged 15 years and over who worked during the previous week as own account worker.*



**Gambar** 3.1  
**Figures**

**Penduduk Menurut Jenis Kelamin dan Kecamatan di Kabupaten Murung Raya, 2022**  
*Population by Sex and Subdistrict in Murung Raya Regency, 2022*



Sumber/Source : Hasil Proyeksi Penduduk Interim 2020-2023 (Pertengahan tahun/Juni)/ *The result of Interim Population Projection 2020-2023 (mid year/June)*



### 3.1 PENDUDUK POPULATION

**Tabel 3.1.1 Penduduk, Laju Pertumbuhan Penduduk, Distribusi Persentase Penduduk, Kepadatan Penduduk, Rasio Jenis Kelamin Penduduk Menurut Kecamatan Di Kabupaten Murung Raya, 2022**  
*Population, Annual Population Growth Rate, Percentage Distribution of Population, Population Density, and Population Sex Ratio by Subdistrict in Murung Raya Regency, 2022*

Kecamatan Subdistrict	Penduduk <sup>1</sup> Population <sup>1</sup>	Laju Pertumbuhan Penduduk per Tahun 2020-2022 <sup>2</sup> Annual Population Growth Rate (%) 2020-2022 <sup>2</sup>
(1)	(2)	(3)
1. Permata Intan	12 024	0,17
2. Sungai Babuat	2 552	0,52
3. Murung	41 187	2,23
4. Laung Tuhup	20 993	0,37
5. Barito Tuhup Raya	5 010	0,82
6. Tanah Siang	13 824	0,20
7. Tanah Siang Selatan	5 713	0,83
8. Sumber Barito	6 952	0,00
9. Seribu Riam	3 249	0,02
10. Uut Murung	1 979	0,03
<b>Murung Raya</b>	<b>113 483</b>	<b>1,00</b>

**Lanjutan Tabel/Continued Table 3.1.1**

<b>Kecamatan Subdistrict</b>	<b>Persentase Penduduk<sup>1</sup> Percentage of Total Population<sup>1</sup></b>	<b>Kepadatan Penduduk per km<sup>2</sup> Population Density per sq.km</b>
(1)	(4)	(5)
1. Permata Intan	10,60	15
2. Sungai Babuat	2,25	7
3. Murung	36,29	57
4. Laung Tuhup	18,50	14
5. Barito Tuhup Raya	4,41	4
6. Tanah Siang	12,18	12
7. Tanah Siang Selatan	5,03	19
8. Sumber Barito	6,13	3
9. Seribu Riam	2,86	1
10. Uut Murung	1,74	1
<b>Murung Raya</b>	<b>100,00</b>	<b>5</b>

**Lanjutan Tabel/Continued Table 3.1.1**

<b>Kecamatan Subdistrict</b>	<b>Rasio Jenis Kelamin<sup>1</sup> Population Sex Ratio<sup>1</sup></b>
<b>(1)</b>	<b>(6)</b>
1. Permata Intan	107
2. Sungai Babuat	109
3. Murung	106
4. Laung Tuhup	108
5. Barito Tuhup Raya	112
6. Tanah Siang	108
7. Tanah Siang Selatan	106
8. Sumber Barito	112
9. Seribu Riam	111
10. Uut Murung	112
<b>Murung Raya</b>	<b>108</b>

Sumber/Source: <sup>1</sup> Hasil Proyeksi Penduduk Interim 2020-2023 (Pertengahan tahun/Juni)/ *The result of Interim Population Projection 2020-2023 (mid year/June)*

<sup>2</sup> Laju pertumbuhan penduduk dihitung berdasarkan penduduk tahun 2020 (September) dibandingkan dengan penduduk tahun 2022 (Juni)/*The growth rate refers to the change of the population in 2020 (September) to the population in 2022 (June)*



**Tabel 3.1.2 Jumlah Penduduk Menurut Kelompok Umur dan Jenis Kelamin di Kabupaten Murung Raya, 2022**  
**Table Population by Age Group and Sex in Murung Raya Regency, 2022**

Kelompok Umur Age Groups	Jenis Kelamin/Sex		Jumlah Total
	Laki-laki Male	Perempuan Female	
(1)	(2)	(3)	(4)
0-4	5 021	4 777	9 798
5-9	5 094	5 078	10 172
10-14	5 578	5 492	11 070
15-19	5 880	5 647	11 527
20-24	5 569	5 303	10 872
25-29	4 935	4 723	9 658
30-34	4 971	4 753	9 724
35-39	4 755	4 387	9 142
40-44	4 233	3 831	8 064
45-49	3 765	3 023	6 788
50-54	2 846	2 396	5 242
55-59	2 260	1 843	4 103
60-64	1 689	1 378	3 067
65-69	1 055	823	1 878
70-74	634	585	1 219
75+	605	554	1 159
<b>Murung Raya</b>	<b>58 890</b>	<b>54 593</b>	<b>113 483</b>

Sumber/Source: Hasil Proyeksi Penduduk Interim 2020-2023 (Pertengahan tahun/Juni)/ *The result of Interim Population Projection 2020-2023 (mid year/june)*

**Tabel 3.1.3 Penduduk Menurut Kecamatan dan Jenis Kelamin di Kabupaten Murung Raya, 2022**  
*Population by Subdistrict and Sex in Murung Raya Regency, 2022*

Kecamatan Subdistrict	Jenis Kelamin/Sex		
	Laki-laki Male	Perempuan Female	Jumlah Total
(1)	(2)	(3)	(4)
1. Permata Intan	6 225	5 799	12 024
2. Sungai Babuat	1 333	1 219	2 552
3. Murung	21 229	19 958	41 187
4. Laung Tuhup	10 918	10 075	20 993
5. Barito Tuhup Raya	2 648	2 362	5 010
6. Tanah Siang	7 176	6 648	13 824
7. Tanah Siang Selatan	2 937	2 776	5 713
8. Sumber Barito	3 672	3 280	6 952
9. Seribu Riam	1 707	1 542	3 249
10. Uut Murung	1 045	934	1 979
<b>Murung Raya</b>	<b>58 890</b>	<b>54 593</b>	<b>113 483</b>

Sumber/Source: Hasil Proyeksi Penduduk Interim 2020-2023 (Pertengahan tahun/Juni)/ *The result of Interim Population Projection 2020-2023 (mid year/June)*

### 3.2 KETENAGAKERJAAN EMPLOYMENT

**Tabel 3.2.1 Penduduk Berumur 15 Tahun ke Atas Menurut Jenis Kegiatan Selama Seminggu yang Lalu dan Jenis Kelamin di Kabupaten Murung Raya, 2022**  
*Population Aged 15 Years and Over by Type of Activity During The Previous Week and Sex in Murung Raya Regency, 2022*

Jenis Kegiatan <i>Type of Activity</i>	Laki-laki <i>Male</i>	Perempuan <i>Female</i>	Jumlah <i>Total</i>
(1)	(2)	(3)	(4)
<b>I. Angkatan Kerja/ <i>Economically Active</i></b>	<b>38 199</b>	<b>20 817</b>	<b>59 016</b>
1. Bekerja/ <i>Working</i>	37 454	19 926	57 380
2. Pengangguran/ <i>Unemployment</i>	745	891	1 636
<b>II. Bukan Angkatan Kerja/ <i>Ecnomically Inactive</i></b>	<b>6 419</b>	<b>20 463</b>	<b>26 882</b>
1. Sekolah/ <i>Attending School</i>	3 867	3 131	6 998
2. Mengurus Rumah Tangga/ <i>Housekeeping</i>	1 381	16 308	17 689
3. Lainnya/ <i>Others</i>	1 171	1 024	2 195
<b>Jumlah/Total</b>	<b>44 618</b>	<b>41 280</b>	<b>85 898</b>
<b>Tingkat Partisipasi Angkatan Kerja (TPAK) <i>Economically Active Participation Rate</i></b>		<b>68,70</b>	
<b>Tingkat Pengangguran Terbuka (TPT) <i>Unemployment Rate</i></b>		<b>2,77</b>	

Sumber/Source: BPS, Survei Angkatan Kerja Nasional (Sakernas) Agustus/BPS-Statistics Indonesia, August National Labor Force Survey

**Tabel 3.2.2 Penduduk Berumur 15 Tahun ke Atas Menurut Pendidikan Tertinggi yang Ditamatkan dan Jenis Kegiatan Selama Seminggu yang Lalu di Kabupaten Murung Raya, 2022**

*Population Aged 15 Years and Over by Educational Attainment and Type of Activity During the Previous Week in Murung Raya Regency, 2022*

Pendidikan Tertinggi yang Ditamatkan <sup>1</sup> <i>Educational Attainment<sup>1</sup></i>	Angkatan Kerja/ <i>Economically Active</i>			Persentase Bekerja terhadap Angkatan Kerja <i>Percentage of Working to Economically Active</i>
	Bekerja <i>Working</i>	Pengangguran <sup>2</sup> <i>Unemployment<sup>2</sup></i>	Jumlah Angkatan Kerja <i>Total of Economically Active</i>	
(1)	(2)	(3)	(4)	(5)
0	28 780	354	29 134	98,78
1	9 063	487	9 550	94,90
2	16 209	795	17 004	95,35
3	3 325	-	3 328	100,00
<b>Jumlah/ Total</b>	<b>57 380</b>	<b>1 636</b>	<b>59 016</b>	<b>97,23</b>

Lanjutan Tabel/Continued Table 3.2.2

Pendidikan Tertinggi yang Ditamatkan <sup>1</sup> <i>Educational Attainment<sup>1</sup></i>	Bukan Angkatan Kerja <i>Not Economically Active</i>				Jumlah Total	Persentase Angkatan Kerja terhadap Penduduk Usia Kerja <i>Percentage of Economically Active to Working Age Population</i>
	Sekolah Attending School	Mengurus Rumah Tangga House-keeping	Lainnya Others	Jumlah Bukan Angkatan Kerja Total of Not Economically Active		
(1)	(6)	(7)	(8)	(9)	(10)	(11)
0	2 288	9 201	1 357	12 846	41 980	69,40
1	4 249	2 751	-	7 000	16 550	57,70
2	461	5 049	838	6 348	23 352	72,82
3	-	688	-	688	4 016	82,87
<b>Jumlah/ Total</b>	<b>6 998</b>	<b>17 689</b>	<b>2 195</b>	<b>26 882</b>	<b>85 898</b>	<b>68,70</b>

Catatan/Note: <sup>1</sup> 0. ≤ Sekolah Dasar (SD)/≤ Primary School  
 1. Sekolah Menengah Pertama/Junior High School  
 2. Sekolah Menengah Atas/Senior High School  
 3. Perguruan Tinggi/Collage  
<sup>2</sup> 1. Pernah Bekerja/Ever Worked  
 2. Tidak Pernah Bekerja/Never Worked

Sumber/Source: BPS, Survei Angkatan Kerja Nasional (Sakernas) Agustus/BPS-Statistics Indonesia, August National Labor Force Survey

**Tabel 3.2.3 Penduduk Berumur 15 Tahun Ke Atas yang Bekerja Selama Seminggu yang Lalu Menurut Status Pekerjaan Utama dan Jenis Kelamin di Kabupaten Murung Raya, 2022**  
**Population Aged 15 Years and Over who Worked During The Previous Week by Main Employment Status and Sex in Murung Raya Regency, 2022**

Status Pekerjaan Utama Main Employment Status	Laki-laki Male	Perempuan Female	Jumlah Total
(1)	(2)	(3)	(4)
Berusaha sendiri Own account worker	11 164	6 926	18 090
Berusaha dibantu buruh tidak tetap/buruh tidak dibayar Employer assisted by temporary worker/unpaid worker	4 562	1 058	5 620
Berusaha dibantu buruh tetap/buruh dibayar Employer assisted by permanent worker/paid worker	1 068	-	1 068
Buruh/Karyawan/Pegawai Employee	16 707	5 227	21 934
Pekerja bebas Casual worker	3 604	314	3 918
Pekerja keluarga/tak dibayar Family worker/unpaid worker	349	6 401	6 750
<b>Jumlah/ Total</b>	<b>37 454</b>	<b>19 926</b>	<b>57 380</b>

Sumber/Source: BPS, Survei Angkatan Kerja Nasional (Sakernas) Agustus/BPS-Statistics Indonesia, August National Labor Force Survey

**Tabel 3.2.4 Penduduk Berumur 15 Tahun Ke Atas yang Bekerja Selama Seminggu yang Lalu Menurut Status Pekerjaan Utama dan Lapangan Pekerjaan Utama di Kabupaten Murung Raya, 2022**  
**Population Aged 15 Years and Over who Worked During The Previous Week by Main Employment Status and Main Industry in Murung Raya Regency, 2022**

Status Pekerjaan Utama Main Employment Status	Lapangan Pekerjaan Utama <sup>1</sup> Main Industry <sup>1</sup>			Jumlah Total
	1	2	3	
(1)	(2)	(3)	(4)	(4)
Berusaha sendiri Own account worker	9 557	1 926	6 607	18 090
Berusaha dibantu buruh tidak tetap/buruh tidak dibayar Employer assisted by temporary worker/unpaid worker	3 508	347	1 765	5 620
Berusaha dibantu buruh tetap/buruh dibayar Employer assisted by permanent worker/paid worker	-	931	137	1 068
Buruh/Karyawan/Pegawai Employee	1 803	7 704	12 427	21 934
Pekerja bebas di Pertanian Casual worker in Agriculture	605	-	-	605
Pekerja keluarga/tak dibayar Family worker/unpaid worker	-	3 313	-	3 313
Pekerja keluarga/tak dibayar Family worker/unpaid worker	4 771	356	1 623	6 750
<b>Jumlah/ Total</b>	<b>20 244</b>	<b>14 577</b>	<b>22 559</b>	<b>57 380</b>

Catatan/Note: <sup>1</sup> 1. Pertanian/Agriculture  
 2. Industri Pengolahan/Manufacturing Industry  
 3. Jasa/Services

Sumber/Source: BPS, Survei Angkatan Kerja Nasional (Sakernas) Agustus/BPS-Statistics Indonesia, August National Labor Force Survey

**Tabel 3.2.5 Penduduk Berumur 15 Tahun ke Atas yang Bekerja Selama Seminggu yang Lalu Menurut Jumlah Jam Kerja Pada Jam Pekerjaan Utama dan Lapangan Usaha di Kabupaten Murung Raya, 2022**  
*Population Aged 15 Years and Over Who Worked During the Previous Week by Number of Working Hours on Main Industry Industry and Industry in Murung Raya Regency, 2022*

Jumlah Jam Kerja Seluruh <i>Total Working Hours</i> (jam/hours)	Lapangan Pekerjaan Utama <sup>1</sup> <i>Main Industry <sup>1</sup></i>			Jumlah <i>Total</i>
	1	2	3	
(1)	(2)	(3)	(4)	(5)
0 <sup>1</sup>	329	275	309	913
1-7	160	226	305	691
8-14	1 597	215	1 218	3 030
15-24	8 368	486	4 189	13 043
25-34	5 247	964	3 832	10 043
35+	4 543	12 411	12 706	29 660
<b>Jumlah/Total</b>	<b>20 244</b>	<b>14 577</b>	<b>22 559</b>	<b>57 380</b>

Catatan/Note: <sup>1</sup> 1. Pertanian/*Agriculture*  
 2. Industri Pengolahan/*Manufacturing Industry*  
 3. Jasa/*Services*

<sup>1</sup> Sementara tidak bekerja/*Temporarily not working*

Sumber/Source: BPS, Survei Angkatan Kerja Nasional (Sakernas) Agustus/BPS-Statistics Indonesia, August National Labor Force Survey



**Tabel 3.2.6 Penduduk Berumur 15 Tahun Ke Atas yang Bekerja Selama Seminggu yang Lalu Menurut Jumlah Jam Kerja Pada Pekerjaan Utama dan Jenis Kelamin di Kabupaten Murung Raya, 2022**  
**Population Aged 15 Years and Over who Worked During The Previous Week by Total Working Hours on Main Job and Sex in Murung A Regency, 2022**

<b>Jumlah Jam Kerja pada Pekerjaan Utama</b> <i>Total Working Hours on Main Job (jam/hours)</i>	<b>Laki-laki</b> <i>Male</i>	<b>Perempuan</b> <i>Female</i>	<b>Jumlah</b> <i>Total</i>
(1)	(2)	(3)	(4)
<b>0<sup>1</sup></b>	658	255	913
<b>1-7</b>	160	531	691
<b>8-14</b>	1 019	2 011	3 030
<b>15-24</b>	6 961	6 082	13 043
<b>25-34</b>	6 477	3 566	10 043
<b>35+</b>	22 179	748	22 927
<b>Jumlah/Total</b>	<b>37 454</b>	<b>19 926</b>	<b>57 380</b>

Catatan/Note: <sup>1</sup> Sementara tidak bekerja/Temporarily not working

Sumber/Source: BPS, Survei Angkatan Kerja Nasional (Sakernas) Agustus/BPS-Statistics Indonesia, August National Labor Force Survey

**Tabel 3.2.7 Penduduk Berumur 15 Tahun Ke Atas yang Bekerja Selama Seminggu yang Lalu Menurut Jumlah Jam Kerja Seluruhnya dan Jenis Kelamin di Kabupaten Murung Raya, 2022**  
*Population Aged 15 Years and Over who Worked During The Previous Week by Total Working Hours on Main Job and Sex in Murung Raya Regency, 2022*

<b>Jumlah Jam Kerja Seluruhnya</b> <i>Total Working Hours ( jam/hours)</i>	<b>Laki-laki</b> <i>Male</i>	<b>Perempuan</b> <i>Female</i>	<b>Jumlah</b> <i>Total</i>
(1)	(2)	(3)	(5)
<b>0<sup>1</sup></b>	1 647	1 663	3 310
<b>1-7</b>	1 850	1 725	3 575
<b>8-14</b>	5 141	2 775	7 916
<b>15-24</b>	4 851	4 417	9 268
<b>25-34</b>	7 464	4 148	11 612
<b>35+</b>	86 945	37 001	123 946
<b>Jumlah/Total</b>	<b>107 898</b>	<b>51 729</b>	<b>159 627</b>

Catatan/Note: <sup>1</sup> Sementara tidak bekerja/*Temporarily not working*

Sumber/Source: BPS, Survei Angkatan Kerja Nasional (Sakernas) Agustus/BPS-Statistics Indonesia, August National Labor Force Survey

**Tabel 3.2.8 Penduduk Berumur 15 Tahun Ke Atas yang Bekerja Selama Seminggu yang Lalu Menurut Kelompok Umur dan Jenis Kelamin di Kabupaten Murung Raya, 2022**  
**Table Population Aged 15 Years and Over who Worked During The Previous Week by Age Groups and Sex in Murung Raya Regency, 2022**

Kelompok Umur Age Groups	Jenis Kelamin/Sex		
	Laki-laki Male	Perempuan Female	Jumlah Total
(1)	(2)	(3)	(4)
15-19	882	994	1 876
20-24	3 358	1 683	5 041
25-29	4 625	2 735	7 360
30-34	4 732	2 276	70 008
35-39	4 562	2 279	6 841
40-44	4 194	2 027	6 221
45-49	4 282	2 197	6 479
50-54	3 515	2 229	5 744
55-59	2 888	1 361	4 249
60+	4 416	2 145	6 561
<b>Murung Raya</b>	<b>37 454</b>	<b>19 926</b>	<b>57 380</b>

Sumber/Source: BPS, Survei Angkatan Kerja Nasional (Sakernas) Agustus/BPS-Statistics Indonesia, August National Labor Force Survey

**Tabel 3.2.9** Pencari Kerja Terdaftar, Penempatan/Pemenuhan Tenaga Kerja, dan Penghapusan Tenaga Kerja Menurut Kecamatan dan Jenis Kelamin di Kabupaten Murung Raya, 2022

*Number of Registered Job Applicants, Placement of Workers, and Wiped Out of Workers by Subdistrict and Sex in Murung Raya Regency, 2022*

Kecamatan Subdistrict	Pencari Kerja Terdaftar Registered Job Applicants		
	Laki-laki Male	Perempuan Female	Jumlah Total
(1)	(2)	(3)	(4)
1. Permata Intan	61	21	82
2. Sungai Babuat	13	5	18
3. Murung	356	199	555
4. Laung Tuhup	400	73	473
5. Barito Tuhup Raya	33	6	39
6. Tanah Siang	197	69	266
7. Tanah Siang Selatan	47	25	72
8. Sumber Barito	24	14	38
9. Seribu Riam	4	1	5
10. Uut Murung	1	1	2
<b>Murung Raya</b>	<b>1 136</b>	<b>414</b>	<b>1 550</b>

**Lanjutan Tabel/Continued Table 3.2.9**

Kecamatan Subdistrict	Penempatan/Pemenuhan Tenaga Kerja Placement of Workers		
	Laki-laki Male	Perempuan Female	Jumlah Total
(1)	(5)	(6)	(7)
1. Permata Intan	...	...	...
2. Sungai Babuat	...	...	...
3. Murung	...	...	...
4. Laung Tuhup	...	...	...
5. Barito Tuhup Raya	...	...	...
6. Tanah Siang	...	...	...
7. Tanah Siang Selatan	...	...	...
8. Sumber Barito	...	...	...
9. Seribu Riam	...	...	...
10. Uut Murung	...	...	...
<b>Murung Raya</b>	...	...	...

**Lanjutan Tabel/Continued Table 3.2.9**

Kecamatan Subdistrict	Penghapusan Tenaga Kerja Wipe Out of Workers		
	Laki-laki Male	Perempuan Female	Jumlah Total
(1)	(8)	(9)	(10)
1. Permata Intan	...	...	...
2. Sungai Babuat	...	...	...
3. Murung	...	...	...
4. Laung Tuhup	...	...	...
5. Barito Tuhup Raya	...	...	...
6. Tanah Siang	...	...	...
7. Tanah Siang Selatan	...	...	...
8. Sumber Barito	...	...	...
9. Seribu Riam	...	...	...
10. Uut Murung	...	...	...
<b>Murung Raya</b>	...	...	...

Catatan/Notes Data Tahun 2022 tidak tersedia/ Data of 2022 is not available

Sumber/Source: Dinas Tenaga Kerja dan Transmigrasi Murung Raya/Manpower and Transmigration Office of Murung Raya Regency



**ANGKA PARTISIPASI MURNI**  
*Net Participation Rates*

**(APM) 2023**

menurut jenjang di Kabupaten Murung Raya  
*by educational level Murung Raya Regency*

**SD/MI** **99,05**  
*Elementary School*

**SMA/SMK/MA** **48,46**  
*Upper Secondary School*

**SMP/MTs** **77,94**  
*Lower Secondary School*

**Perguruan Tinggi** **7,57**







## PENJELASAN TEKNIS

## TECHNICAL NOTES

1. **Sekolah** adalah lembaga pendidikan formal yang dimulai dari pendidikan dasar, menengah, dan tinggi. Pendidikan yang dicatat adalah pendidikan formal berdasar kurikulum Kementerian Pendidikan dan Kebudayaan, termasuk pendidikan yang diselenggarakan oleh pondok pesantren dengan memakai kurikulum Kementerian Pendidikan dan Kebudayaan, seperti Madrasah Ibtidaiyah (MI), Madrasah Tsanawiyah (MTs), dan Madrasah Aliyah (MA).
  2. **Madrasah Ibtidaiyah** adalah lembaga pendidikan berciri khas Islam pada jenjang sekolah dasar (SD). **Madrasah Tsanawiyah** adalah lembaga pendidikan berciri khas Islam pada jenjang sekolah menengah pertama (SMP). **Madrasah Aliyah** adalah lembaga pendidikan berciri khas Islam pada jenjang sekolah menengah atas (SMA).
  3. **Rumah sakit** adalah tempat pemeriksaan dan perawatan kesehatan, biasanya berada di bawah pengawasan dokter/tenaga medis.
  4. **Rumah sakit bersalin/rumah bersalin** adalah rumah sakit yang dilengkapi dengan fasilitas untuk melahirkan, pemeriksaan
1. **School** is a formal educational institution that starts from primary, secondary, and higher education. Education recorded is formal education based on the curriculum of the Ministry of Education and Culture, including education organized by Islamic boarding schools using the Ministry of Education and Culture curriculum, such as Madrasah Ibtidaiyah (MI), Madrasah Tsanawiyah (MTs), and Madrasah Aliyah (MA).
  2. **Madrasah Ibtidaiyah** is an Islamic educational institution with a characteristic of Islam at the elementary school level. **Madrasah Tsanawiyah** is an Islamic-style educational institution at the junior high school level. **Madrasah Aliyah** is a typical Islamic educational institution at the high school level (SMA).
  3. **The hospital** is a place for health check, usually controlled/supervised by doctors/medical personnel.
  4. **Maternity hospital/maternal health care center** is a hospital completed with health facilities for birth delivery, pregnancy check and

kehamilan, pemeriksaan ibu dan anak serta berada di bawah pengawasan dokter dan atau bidan senior.

**5. Pusat kesehatan masyarakat (Puskesmas)** adalah unit pelayanan kesehatan milik pemerintah yang bertanggung jawab terhadap pelayanan kesehatan masyarakat untuk wilayah kecamatan. Tim puskesmas sesuai jadwal dapat melakukan kegiatan puskesmas keliling ke tempat-tempat tertentu dalam wilayah kerjanya, untuk mendekatkan pelayanan dengan masyarakat.

**6. Puskesmas Pembantu (Pustu)** yaitu unit pelayanan kesehatan masyarakat yang membantu kegiatan puskesmas di sebagian dari wilayah kerja. Pada beberapa daerah balai pengobatan telah berubah fungsi menjadi pustu walaupun papan nama masih tertulis balai pengobatan.

**7. Apotek** adalah tempat penjualan obat yang mempunyai izin operasi dari Kementerian Kesehatan, u.p Badan POM, di bawah pengawasan apoteker.

**8. Bencana alam** adalah bencana yang diakibatkan oleh peristiwa atau serangkaian peristiwa yang disebabkan oleh alam,

*consultation and post-natal check, under the supervision of doctor and or senior midwives.*

**5. Community health center (Puskesmas)** is a government-owned health service unit responsible for community health services for the sub-district area. The puskesmas team on schedule can carry out mobile puskesmas activities to certain places within its working area, to bring services closer to the community.

**6. Community Health Sub-center (Pustu),** a community health service unit that supports Puskesmas activities in a part of the work area. In some areas, the clinic has changed its function to become a pustu, even though the sign is still written in the clinic.

**7. Pharmacy** is a place of selling medicines having permit operation from the Ministry of Health, through The National Agency of Drug and Food Control, under the control of pharmacist.

**8. Natural disasters** are disasters caused by events or series of events caused by nature, including earthquakes, tsunamis, volcanic

antara lain berupa gempa bumi, tsunami, gunung meletus, banjir, kekeringan, angin topan dan tanah longsor. (UU No, 24 tahun 2007).

*eruptions, floods, droughts, hurricanes and landslides, (UU No. 24 of 2007).*

**9. Indeks Pembangunan Manusia (IPM)** diperkenalkan oleh United Nations Development Programme (UNDP) pada tahun 1990 dan dipublikasikan secara berkala dalam laporan tahunan Human Development Report (HDR). IPM menjelaskan bagaimana penduduk dapat mengakses hasil pembangunan dalam memperoleh pendapatan, kesehatan, pendidikan, dan sebagainya.

**9. Human Development Index (IPM)** was introduced by the United Nations Development Program (UNDP) in 1990 and is published regularly in the annual Human Development Report (HDR) report. IPM explains how residents can access the results of development in obtaining income, health, education, and so on. (UU No. 24 of 2007).

**10. Angka Partisipasi Murni (APM)** digunakan untuk menunjukkan seberapa besar penduduk yang bersekolah tepat waktu, atau menunjukkan seberapa besar penduduk yang bersekolah dengan umur yang sesuai dengan ketentuan kelompok usia sekolah di jenjang pendidikan yang sedang ditempuh. Nilai APM berkisar antara 0-100. APM menunjukkan seberapa banyak penduduk usia sekolah yang sudah dapat memanfaatkan fasilitas pendidikan sesuai pada jenjang pendidikannya. Bila seluruh anak usia sekolah dapat bersekolah tepat waktu, maka APM akan mencapai 100 persen. Secara umum, APM akan selalu

**10. Pure Participation Rate (APM)** is used to show how much the population goes to school on time, or to show how many people go to school with an age that is in accordance with the provisions of the school age group at the level of education being pursued. APM values range from 0-100. APM shows how many school-age population are able to take advantage of educational facilities according to their level of education. If all school-age children can attend school on time, the NER will reach 100 percent. In general, the NER will always be lower than the APK because the APK takes into account the population outside the school age at the level of education

lebih rendah dari APK karena APK memperhitungkan jumlah penduduk di luar usia sekolah pada jenjang pendidikan yang bersangkutan.

**11. Angka Partisipasi Kasar (APK)**

digunakan untuk menunjukkan tingkat partisipasi penduduk secara umum pada suatu tingkat pendidikan. APK yang tinggi menunjukkan tingginya tingkat partisipasi sekolah, tanpa memperhatikan ketepatan usia sekolah pada jenjang pendidikannya. Jika nilai APK mendekati atau lebih dari 100 persen menunjukkan bahwa ada penduduk yang sekolah belum mencukupi umur dan atau melebihi umur yang seharusnya. Hal ini juga dapat menunjukkan bahwa wilayah tersebut mampu menampung penduduk usia sekolah lebih dari target yang sesungguhnya.

**12. Penduduk Miskin**

adalah penduduk yang memiliki rata-rata pengeluaran perkapita perbulan dibawah garis kemiskinan. Untuk mengukur kemiskinan, BPS menggunakan konsep kemampuan memenuhi kebutuhan dasar. Dengan pendekatan ini, kemiskinan dipandang sebagai ketidakmampuan dari sisi ekonomi untuk memenuhi kebutuhan dasar makanan dan

*concerned.*

**11. Gross Enrollment Rate (GER)**

*is used to indicate the level of general population participation at an educational level. High APKs indicate high levels of school participation, regardless of the accuracy of school age at the level of education. If the APK value is close to or more than 100 percent, it is indicated that there are residents whose schools are not yet of an adequate age and or exceeding their intended age. It can also show that the region is able to accommodate more school-age population than the actual target.*

**12. Poor population**

*is the population that has an average per capita expenditure per month below the poverty line. To measure poverty, BPS uses the concept of ability to meet basic needs. With this approach, poverty is seen as an inability on the economic side to meet the basic needs of food and non-food measured from the expenditure side.*

bukan makanan yang diukur dari sisi pengeluaran.

- 13. Garis Kemiskinan (GK)** merupakan penjumlahan dari Garis Kemiskinan Makanan (GKM) dan Garis Kemiskinan Non Makanan (GKNM). Penduduk yang memiliki rata-rata pengeluaran perkapita per bulan dibawah Garis Kemiskinan dikategorikan sebagai penduduk miskin. Garis Kemiskinan Makanan (GKM) merupakan nilai pengeluaran kebutuhan minimum makanan yang disetarakan dengan 2100 kilokalori perkapita perhari. Paket komoditi kebutuhan dasar makanan diwakili oleh 52 jenis komoditi (padi-padian, umbi-umbian, ikan, daging, telur dan susu, sayuran, kacang-kacangan, buah-buahan, minyak dan lemak, dan lain-lain). Garis Kemiskinan Non Makanan (GKNM) adalah kebutuhan minimum untuk perumahan, sandang, pendidikan dan kesehatan. Paket komoditi kebutuhan dasar non makanan diwakili oleh 51 jenis komoditi di perkotaan dan 47 jenis komoditi di pedesaan.
- 13. Poverty Line (GK)** is the sum of the Food Poverty Line (FPL) and Non-Food Poverty Line (NFPL). Residents who have an average per capita expenditure per month below the Poverty Line are categorized as poor people. Food Poverty Line (FPL) is the value of minimum food expenditure equivalent to 2100 kilocalories per capita per day. Commodity packages of basic food needs are represented by 52 types of commodities (grains, tubers, fish, meat, eggs and milk, vegetables, nuts, fruits, oils and fats, etc.). Non-Food Poverty Line (NFPL) is the minimum need for housing, clothing, education and health. Commodity packages of basic non-food necessities are represented by 51 types of commodities in urban areas and 47 types of commodities in rural areas.
- 14. Indeks Kedalaman Kemiskinan (Poverty Gap Index-P1)** merupakan ukuran rata-rata kesenjangan pengeluaran masing-masing penduduk miskin terhadap garis kemiskinan. Semakin tinggi nilai
- 14. Poverty Gap Index (Poverty Gap Index-P1)** is an average measure of the expenditure gap of each poor population against the poverty line. The higher the index value, the further the average population expenditure is from the poverty line.

indeks, semakin jauh rata-rata pengeluaran pesuduk dari garis kemiskinan.

**15. Indeks Keparahan Kemiskinan** (Proverty Severity Index-P2) memberikan gambaran mengenai penyebaran pengeluaran diantara penduduk miskin. Semakin tinggi nilai indeks, semakin tinggi ketimpangan pengeluaran diantara penduduk miskin.

**15. The Poverty Severity Index (P2)** provides an overview of the distribution of spending among the poor. The higher the index value, the higher the disparity in expenditure among the poor.

<https://murakab.bps.go.id>

**ULASAN****DESCRIPTION**

Berdasarkan data dari Dinas Pendidikan dan Kebudayaan Kabupaten Murung Raya pada tahun 2022 banyaknya sekolah untuk pendidikan SD/Sederajat sebanyak 173 unit, SMP/Sederajat sebanyak 66 unit, Sedangkan jumlah SMA/ sederajat ada 24 unit, dan SMK sebanyak 1 unit,

*Based on data from the Office of Education and Culture of Murung Raya Regency in 2022 there are 173 units of school for primary schools/equivalent education, 66 units for Lower Secondary, while there are 24 units of Upper Secondary school, and 1 unit of SMK,*

Persebaran pembangunan sekolah di Kabupaten Murung Raya dapat dilihat dari hasil Pendataan Potensi Desa tahun 2021, terdapat 122 desa yang memiliki fasilitas pendidikan SD/ Sederajat, 60 desa memiliki fasilitas pendidikan SMP/Sederajat, dan 21 desa memiliki fasilitas pendidikan SMA/Sederajat, serta terdapat 1 desa memiliki fasilitas pendidikan SMK.

*The distribution of school development in Murung Raya Regency can be seen from the results of Village Potential Survey in 2021, there are 122 villages that have Primary Schools/ equivalent education facilities, 60 villages have Lower Secondary Schools/ equivalent education facilities, and 21 villages have Upper Secondary Schools/ equivalent education facilities, and there are 1 the village has vocational education facilities.*

Untuk mengukur proporsi anak yang bersekolah tepat pada waktunya dapat dilihat dengan indikator Angka Partisipasi Murni (APM). Angka partisipasi Murni Kabupaten Murung Raya tahun 2022 untuk jenjang pendidikan SD/MI, SMP/MTs, dan SMA/SMK/MA masing-masing sebesar 99,05; 77,94; dan 48,46 (SUSENAS, Maret 2022)

*To measure the proportion of children who attend school on time can be seen with the Pure Participation Rate (APM) indicator. The Murung Raya Regency's enrollment rates in 2022 for elementary/MI, SMP/MTs, and SMA/ SMK/MA education are 99.05; 77.94 and 48.46 (SUSENAS, March 2022)*

Sedangkan untuk menunjukkan tingkat partisipasi penduduk secara umum pada suatu tingkat pendidikan dapat dilihat dengan indikator Angka Partisipasi Kasar (APK). APK Kabupaten

*Whereas to show the level of general population participation at an educational level can be seen with the Gross Enrollment Rate indicator (GER). APK Murung Raya Regency in 2022 for*



Murung Raya tahun 2022 untuk jenjang pendidikan SD/MI, SMP/MTs, dan SMA/SMK/MA, masing-masing sebesar 109,44; 107,76; dan 69,68 (SUSENAS, Maret 2022)

Menurut Dinas Kesehatan, Kabupaten Murung Raya memiliki berbagai fasilitas kesehatan untuk menunjang kebutuhan masyarakat diantaranya 1 rumah sakit, 15 puskesmas, 181 posyandu. Untuk membantu masyarakat dalam mendapatkan pelayanan kesehatan, tenaga kesehatan yang dimiliki Kabupaten Murung Raya, antara lain 23 dokter, 8 dokter gigi, 348 perawat, 281 bidan, 23 tenaga farmasi, dan 15 ahli gizi.

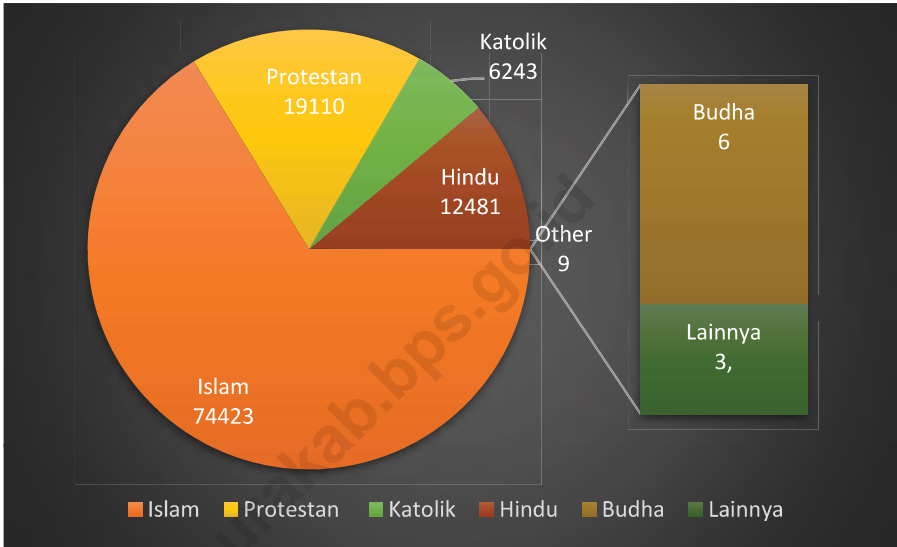
Menurut data dari dinas kesehatan, sepanjang tahun 2022, 3 kasus penyakit menular terbanyak di Kabupaten Murung Raya diantaranya adalah 2.145 diare, 324 TB Paru, dan 172 pneumonia.

*elementary/MI, SMP/MTs, and SMA/SMK/MA education, respectively at 109.44; 107.76 and 69.68 (SUSENAS, March 2022)*

*Murung Raya Regency has various health facilities to support the needs of the community including 1 hospital, 15 public health centers, 181 posyandu. To assist the community in obtaining health services, health workers owned by Murung Raya Regency include 23 doctors, 8 dentist, 348 nurses, 281 midwives, 23 pharmacy workers, and 15 nutritionists.*

*According to data from the health department, during 2022, the 3 most infectious diseases in Murung Raya Regency included 2,145 cases of diarrhea, 324 cases of tuberculosis, and 172 cases of pneumonia.*

**Gambar 4.1** Jumlah Penduduk Menurut Kecamatan dan Agama yang Dianut di Kabupaten Murung Raya, 2022  
**Figures 4.1** Population by Subdistrict and Religion in Murung Raya Regency, 2022



Sumber/Source : Dinas Kependudukan dan Pencatatan Sipil Kabupaten Murung Raya/ Department of Population and Civil Registration of Murung Raya Regency



#### 4.1. PENDIDIKAN EDUCATION

**Tabel 4.1.1** Jumlah Sekolah, Guru, dan Murid Taman Kanak-Kanak (TK) di Bawah Kementerian Pendidikan dan Kebudayaan Menurut Kecamatan di Kabupaten Murung Raya, 2021/2022 dan 2022/2023

*Number of Schools, Teachers, and Pupils in Kindergarten Under The Ministry of Education and Culture by Subdistrict in Murung Raya Regency, 2021/2022 dan 2022/2023*

Kecamatan Subdistrict	Sekolah/Schools					
	Negeri/Public		Swasta/Private		Jumlah/Total	
	2021/2022	2022/2023	2021/2022	2022/2023	2021/2022	2022/2023
(1)	(2)	(3)	(4)	(5)	(6)	(7)
1. Permata Intan	3	3	12	10	15	13
2. Sungai Babuat	1	1	5	4	6	5
3. Murung	5	5	37	35	42	40
4. Laung Tuhup	3	3	24	26	27	29
5. Barito Tuhup Raya	3	3	3	3	6	6
6. Tanah Siang	3	3	9	25	12	28
7. Tanah Siang Selatan	1	1	9	8	10	9
8. Sumber Barito	1	1	15	12	16	13
9. Seribu Riam	1	1	7	7	8	8
10. Uut Murung	1	1	5	5	6	6
<b>Murung Raya</b>	<b>22</b>	<b>22</b>	<b>126</b>	<b>135</b>	<b>148</b>	<b>157</b>

Lanjutan Tabel/Continued Table 4.1.1

Kecamatan Subdistrict	Guru <sup>1</sup> /Teachers <sup>1</sup>					
	Negeri/Public		Swasta/Private		Jumlah/Total	
	2021/2022	2022/2023	2021/2022	2022/2023	2021/2022	2022/2023
(1)	(8)	(9)	(10)	(11)	(12)	(13)
1. Permata Intan	10	15	14	27	24	42
2. Sungai Babuat	3	4	6	8	9	12
3. Murung	19	23	86	122	105	145
4. Laung Tuhup	19	22	54	83	73	105
5. Barito Tuhup Raya	5	8	3	7	8	15
6. Tanah Siang	6	11	36	63	42	74
7. Tanah Siang Selatan	3	5	15	24	18	29
8. Sumber Barito	2	4	15	29	17	33
9. Seribu Riam	2	5	5	14	7	19
10. Uut Murung	1	2	5	10	6	12
<b>Murung Raya</b>	<b>70</b>	<b>99</b>	<b>239</b>	<b>387</b>	<b>309</b>	<b>486</b>

Catatan/Note : <sup>1</sup> Jumlah guru termasuk kepala sekolah dan guru/The total of teachers including headmaster and teacher

Lanjutan Tabel/Continued Table 4.1.1

Kecamatan Subdistrict	Murid/Pupils					
	Negeri/Public		Swasta/Private		Jumlah/Total	
	2021/2022	2022/2023	2021/2022	2022/2023	2021/2022	2022/2023
(1)	(14)	(15)	(16)	(17)	(18)	(19)
1. Permata Intan	157	138	251	241	408	379
2. Sungai Babuat	35	44	77	89	112	133
3. Murung	272	290	1 206	1 385	1 478	1 675
4. Laung Tuhup	178	173	724	751	902	924
5. Barito Tuhup Raya	61	69	28	39	89	108
6. Tanah Siang	75	66	506	420	581	486
7. Tanah Siang Selatan	42	48	231	241	273	289
8. Sumber Barito	36	33	303	309	339	342
9. Seribu Riam	23	14	100	91	123	105
10. Uut Murung	10	21	78	83	88	104
<b>Murung Raya</b>	<b>889</b>	<b>896</b>	<b>3 504</b>	<b>3 649</b>	<b>4 393</b>	<b>4 545</b>

Lanjutan Tabel/Continued Table 4.1.1

Kecamatan Subdistrict	Rasio Murid-Guru/Pupil-Teacher Ratio	
	2021/2022	2022/2023
(1)	(20)	(21)
1. Permata Intan	17	9
2. Sungai Babuat	12	11
3. Murung	14	12
4. Laung Tuhup	12	9
5. Barito Tuhup Raya	11	7
6. Tanah Siang	14	7
7. Tanah Siang Selatan	15	10
8. Sumber Barito	20	10
9. Seribu Riam	18	6
10. Uut Murung	15	9
<b>Murung Raya</b>	<b>14</b>	<b>9</b>

Catatan/Note : Data diakses pada tanggal 01 Februari 2021/ Data accessed on February 1, 2021

Sumber/Source : Sumber/Source: Kementerian Pendidikan, Kebudayaan, Riset, dan Teknologi, Sistem Data Pokok Pendidikan, data semester ganjil laporan sampai dengan 30 November 2022/Ministry of Education, Culture, Research, and Technology, Basic Education Data System, odd semester report data up to 30 November 2022

**Tabel 4.1.2 Jumlah Sekolah, Guru, dan Murid Raudatul Athfal (RA) di Bawah Kementerian Agama Menurut Kecamatan di Kabupaten Murung Raya, 2021/2022 dan 2022/2023**  
**Number of Schools, Teachers, and Pupils in Raudatul Athfal (RA) Under The Ministry of Religious Affairs by Subdistrict in Murung Raya Regency, 2021/2022 dan 2022/2023**

Kecamatan Subdistrict	Sekolah/Schools					
	Negeri/Public		Swasta/Private		Jumlah/Total	
	2021/2022	2022/2023	2021/2022	2022/2023	2021/2022	2022/2023
(1)	(2)	(3)	(4)	(5)	(6)	(7)
1. Permata Intan	-	-	1	3	1	3
2. Sungai Babuat	-	-	-	-	-	-
3. Murung	-	3	1	3	1	6
4. Laung Tuhup	-	4	-	1	-	5
5. Barito Tuhup Raya	-	-	-	1	-	1
6. Tanah Siang	-	-	-	-	-	-
7. Tanah Siang Selatan	-	-	-	-	-	-
8. Sumber Barito	-	-	-	-	-	-
9. Seribu Riam	-	-	-	-	-	-
10. Uut Murung	-	-	-	-	-	-
<b>Murung Raya</b>	-	<b>7</b>	<b>2</b>	<b>8</b>	<b>2</b>	<b>15</b>



Lanjutan Tabel/Continued Table 4.1.2

Kecamatan Subdistrict	Guru <sup>1</sup> /Teachers <sup>1</sup>					
	Negeri/Public		Swasta/Private		Jumlah/Total	
	2021/2022	2022/2023	2021/2022	2022/2023	2021/2022	2022/2023
(1)	(8)	(9)	(10)	(11)	(12)	(13)
1. Permata Intan	-	-	4	36	4	36
2. Sungai Babuat	-	-	-	-	-	-
3. Murung	-	124	3	78	3	202
4. Laung Tuhup	-	100	-	3	-	103
5. Barito Tuhup Raya	-	-	-	8	-	8
6. Tanah Siang	-	-	-	-	-	-
7. Tanah Siang Selatan	-	-	-	-	-	-
8. Sumber Barito	-	-	-	-	-	-
9. Seribu Riam	-	-	-	-	-	-
10. Uut Murung	-	-	-	-	-	-
<b>Murung Raya</b>	-	<b>224</b>	<b>7</b>	<b>125</b>	<b>7</b>	<b>349</b>

Catatan/Note : <sup>1</sup> Jumlah guru termasuk kepala sekolah dan guru/The total of teachers including headmaster and teacher

Lanjutan Tabel/Continued Table 4.1.2

Kecamatan Subdistrict	Murid/Pupils					
	Negeri/Public		Swasta/Private		Jumlah/Total	
	2021/2022	2022/2023	2021/2022	2022/2023	2021/2022	2022/2023
(1)	(14)	(15)	(16)	(17)	(18)	(19)
1. Permata Intan	-	-	52	292	52	292
2. Sungai Babuat	-	-	-	-	-	-
3. Murung	-	1 892	145	1 095	145	1 095
4. Laung Tuhup	-	1 022	-	25	-	-
5. Barito Tuhup Raya	-	-	-	36	-	-
6. Tanah Siang	-	-	-	-	-	-
7. Tanah Siang Selatan	-	-	-	-	-	-
8. Sumber Barito	-	-	-	-	-	-
9. Seribu Riam	-	-	-	-	-	-
10. Uut Murung	-	-	-	-	-	-
<b>Murung Raya</b>	-	<b>2 914</b>	<b>197</b>	<b>1 448</b>	<b>197</b>	<b>1 387</b>

Lanjutan Tabel/Continued Table 4.1.2

Kecamatan Subdistrict	Rasio Murid-Guru/Pupil-Teacher Ratio	
	2021/2022	2022/2023
(1)	(20)	(21)
1. Permata Intan	13	8
2. Sungai Babuat	-	-
3. Murung	48	5
4. Laung Tuhup	-	-
5. Barito Tuhup Raya	-	-
6. Tanah Siang	-	-
7. Tanah Siang Selatan	-	-
8. Sumber Barito	-	-
9. Seribu Riam	-	-
10. Uut Murung	-	-
<b>Murung Raya</b>	<b>28</b>	<b>4</b>

Sumber/Source : Kementerian Agama Kabupaten Murung Raya, Data Semester Ganjil/Ministry of Religious Affairs of Murung Raya Regency, Odd Semester Data

**Tabel 4.1.3 Jumlah Sekolah, Guru, dan Murid Sekolah Dasar (SD) di Bawah Table Kementerian Pendidikan dan Kebudayaan Menurut Kecamatan di Kabupaten Murung Raya, 2021/2022 dan 2022/2023**

*Number of Schools, Teachers, and Pupils in Primary Schools Under The Ministry of Education and Culture by Subdistrict in Murung Raya Regency, 2021/2022 and 2022/2023*

Kecamatan Subdistrict	Sekolah/Schools					
	Negeri/Public		Swasta/Private		Jumlah/Total	
	2021/2022	2022/2023	2021/2022	2022/2023	2021/2022	2022/2023
(1)	(2)	(3)	(4)	(5)	(6)	(7)
1. Permata Intan	23	23	-	-	23	23
2. Sungai Babuat	7	7	-	-	7	7
3. Murung	27	29	3	3	30	32
4. Laung Tuhup	30	27	-	-	29	27
5. Barito Tuhup Raya	11	11	-	-	11	11
6. Tanah Siang	37	37	-	-	37	37
7. Tanah Siang Selatan	8	8	-	-	8	8
8. Sumber Barito	14	14	-	-	14	14
9. Seribu Riam	9	9	-	-	9	9
10. Uut Murung	5	5	-	-	5	5
<b>Murung Raya</b>	<b>171</b>	<b>170</b>	<b>3</b>	<b>3</b>	<b>173</b>	<b>173</b>

Lanjutan Tabel/Continued Table 4.1.3

Kecamatan Subdistrict	Guru <sup>1</sup> /Teachers <sup>1</sup>					
	Negeri/Public		Swasta/Private		Jumlah/Total	
	2021/2022	2022/2023	2021/2022	2022/2023	2021/2022	2022/2023
(1)	(8)	(9)	(10)	(11)	(12)	(13)
1. Permata Intan	166	164	-	-	166	164
2. Sungai Babuat	49	48	-	-	49	48
3. Murung	317	319	27	23	344	342
4. Laung Tuhup	255	248	-	-	255	248
5. Barito Tuhup Raya	65	67	-	-	65	67
6. Tanah Siang	271	277	-	-	271	277
7. Tanah Siang Selatan	87	89	-	-	87	89
8. Sumber Barito	92	103	-	-	92	103
9. Seribu Riam	67	69	-	-	67	69
10. Uut Murung	35	37	-	-	35	37
<b>Murung Raya</b>	<b>1 404</b>	<b>1 421</b>	<b>27</b>	<b>23</b>	<b>1 431</b>	<b>1 444</b>

Lanjutan Tabel/Continued Table 4.1.3

Kecamatan Subdistrict	Murid/Pupils					
	Negeri/Public		Swasta/Private		Jumlah/Total	
	2021/2022	2022/2023	2021/2022	2022/2023	2021/2022	2022/2023
(1)	(14)	(15)	(16)	(17)	(18)	(19)
1. Permata Intan	1 577	1 485	-	-	1 577	1 485
2. Sungai Babuat	304	293	-	-	304	293
3. Murung	4 067	3 813	332	326	4 399	4 139
4. Laung Tuhup	2 371	2 322	-	-	2 371	2 322
5. Barito Tuhup Raya	611	611	-	-	611	611
6. Tanah Siang	1 801	1 820	-	-	1 801	1 820
7. Tanah Siang Selatan	805	800	-	-	805	800
8. Sumber Barito	1 027	1 004	-	-	1 027	1 004
9. Seribu Riam	556	556	-	-	556	556
10. Uut Murung	282	283	-	-	282	283
<b>Murung Raya</b>	<b>13 401</b>	<b>12 987</b>	<b>332</b>	<b>326</b>	<b>13 733</b>	<b>13 313</b>

Lanjutan Tabel/Continued Table 4.1.3

Kecamatan Subdistrict	Rasio Murid-Guru/Pupil-Teacher Ratio	
	2021/2022	2022/2023
(1)	(20)	(21)
1. Permata Intan	10	9
2. Sungai Babuat	6	6
3. Murung	13	12
4. Laung Tuhup	9	9
5. Barito Tuhup Raya	9	9
6. Tanah Siang	7	7
7. Tanah Siang Selatan	9	9
8. Sumber Barito	11	10
9. Seribu Riam	8	8
10. Uut Murung	8	8
<b>Murung Raya</b>	<b>10</b>	<b>9</b>

Sumber/Source : 2021/2022

Kementerian Pendidikan, Kebudayaan, Riset, dan Teknologi, Sistem Data Pokok Pendidikan, data semester ganjil 2021/  
Ministry of Education, Culture, Research, and Technology, Basic Education Data System, odd semester 2021  
2022/2023

Kementerian Pendidikan, Kebudayaan, Riset, dan Teknologi, Sistem Data Pokok Pendidikan, data semester genjil/ Ministry of  
Education, Culture, Research, and Technology, Basic Education Data System, even semester

**Tabel 4.1.4 Jumlah Sekolah, Guru, dan Murid Madrasah Ibtidaiyah (MI) di Bawah Kementerian Agama Menurut Kecamatan di Kabupaten Murung Raya, 2021/2022 dan 2022/2023**  
**Number of Schools, Teachers, and Pupils in Madrasah Ibtidaiyah (MI) Under The Ministry of Religious Affairs by Subdistrict in Murung Raya Regency, 2021/2022 and 2022/2023**

Kecamatan Subdistrict	Sekolah/Schools					
	Negeri/Public		Swasta/Private		Jumlah/Total	
	2021/2022	2022/2023	2021/2022	2022/2023	2021/2022	2022/2023
(1)	(2)	(3)	(4)	(5)	(6)	(7)
1. Permata Intan	-	-	1	1	1	1
2. Sungai Babuat	-	-	-	-	-	-
3. Murung	1	1	2	2	3	3
4. Laung Tuhup	2	2	1	1	3	3
5. Barito Tuhup Raya	-	-	1	1	1	1
6. Tanah Siang	-	-	-	-	-	-
7. Tanah Siang Selatan	-	-	-	-	-	-
8. Sumber Barito	-	-	-	-	-	-
9. Seribu Riam	-	-	-	-	-	-
10. Uut Murung	-	-	-	-	-	-
<b>Murung Raya</b>	<b>3</b>	<b>3</b>	<b>5</b>	<b>5</b>	<b>8</b>	<b>8</b>



Lanjutan Tabel/Continued Table 4.1.4

Kecamatan Subdistrict	Guru <sup>1</sup> /Teachers <sup>1</sup>					
	Negeri/Public		Swasta/Private		Jumlah/Total	
	2021/2022	2022/2023	2021/2022	2022/2023	2021/2022	2022/2023
(1)	(8)	(9)	(10)	(11)	(12)	(13)
1. Permata Intan	-	-	6	7	-	-
2. Sungai Babuat	-	-	-	-	-	-
3. Murung	36	37	68	47	104	84
4. Laung Tuhup	53	40	5	3	58	43
5. Barito Tuhup Raya	-	-	4	8	-	-
6. Tanah Siang	-	-	-	-	-	-
7. Tanah Siang Selatan	-	-	-	-	-	-
8. Sumber Barito	-	-	-	-	-	-
9. Seribu Riam	-	-	-	-	-	-
10. Uut Murung	-	-	-	-	-	-
<b>Murung Raya</b>	<b>89</b>	<b>77</b>	<b>83</b>	<b>65</b>	<b>162</b>	<b>127</b>

Catatan/Note : <sup>1</sup> Jumlah guru termasuk kepala sekolah dan guru/The total of teachers including headmaster and teacher

Lanjutan Tabel/Continued Table 4.1.4

Kecamatan Subdistrict	Murid/Pupils					
	Negeri/Public		Swasta/Private		Jumlah/Total	
	2021/2022	2022/2023	2021/2022	2022/2023	2021/2022	2022/2023
(1)	(14)	(15)	(16)	(17)	(18)	(19)
1. Permata Intan	-	-	158	92	158	92
2. Sungai Babuat	-	-	-	-	-	-
3. Murung	616	622	776	980	1 392	1 602
4. Laung Tuhup	506	486	33	25	539	511
5. Barito Tuhup Raya	-	-	22	36	22	36
6. Tanah Siang	-	-	-	-	-	-
7. Tanah Siang Selatan	-	-	-	-	-	-
8. Sumber Barito	-	-	-	-	-	-
9. Seribu Riam	-	-	-	-	-	-
10. Uut Murung	-	-	-	-	-	-
<b>Murung Raya</b>	<b>1 122</b>	<b>1 108</b>	<b>989</b>	<b>1 133</b>	<b>2 111</b>	<b>2 241</b>

**Lanjutan Tabel/Continued Table 4.1.4**

Kecamatan Subdistrict (1)	Rasio Murid-Guru/Pupil-Teacher Ratio	
	2021/2022 (20)	2022/2023 (21)
1. Permata Intan	-	-
2. Sungai Babuat	-	-
3. Murung	13	19
4. Laung Tuhup	9	12
5. Barito Tuhup Raya	-	-
6. Tanah Siang	-	-
7. Tanah Siang Selatan	-	-
8. Sumber Barito	-	-
9. Seribu Riam	-	-
10. Uut Murung	-	-
<b>Murung Raya</b>	<b>13</b>	<b>18</b>

Sumber/Source : Kementerian Agama Kabupaten Murung Raya, Data Semester Ganjil/Ministry of Religious Affairs of Murung Raya Regency, Odd Semester Data

**Tabel 4.1.5 Jumlah Sekolah, Guru, dan Murid Sekolah Menengah Pertama (SMP) di Bawah Kementerian Pendidikan dan Kebudayaan****Menurut Kecamatan di Kabupaten Murung Raya, 2021/2022 dan 2022/2023*****Number of Schools, Teachers, and Pupils in Lower Secondary Schools Under The Ministry of Education and Culture by Subdistrict in Murung Raya Regency, 2021/2022 and 2022/2023***

Kecamatan Subdistrict	Sekolah/Schools					
	Negeri/Public		Swasta/Private		Jumlah/Total	
	2021/2022	2022/2023	2021/2022	2022/2023	2021/2022	2022/2023
(1)	(2)	(3)	(4)	(5)	(6)	(7)
1. Permata Intan	10	10	-	-	10	10
2. Sungai Babuat	3	3	-	-	3	3
3. Murung	9	9	2	2	11	11
4. Laung Tuhup	10	11	-	-	10	11
5. Barito Tuhup Raya	4	4	-	-	4	4
6. Tanah Siang	12	12	-	-	12	12
7. Tanah Siang Selatan	2	2	-	-	2	2
8. Sumber Barito	5	5	1	1	6	6
9. Seribu Riam	3	3	1	1	4	4
10. Uut Murung	3	3	-	-	3	3
<b>Murung Raya</b>	<b>61</b>	<b>62</b>	<b>4</b>	<b>4</b>	<b>65</b>	<b>66</b>

Lanjutan Tabel/Continued Table 4.1.5

Kecamatan Subdistrict	Guru <sup>1</sup> /Teachers <sup>1</sup>					
	Negeri/Public		Swasta/Private		Jumlah/Total	
	2021/2022	2022/2023	2021/2022	2022/2023	2021/2022	2022/2023
(1)	(8)	(9)	(10)	(11)	(12)	(13)
1. Permata Intan	75	84	-	-	75	84
2. Sungai Babuat	21	23	-	-	21	23
3. Murung	144	142	12	12	156	154
4. Laung Tuhup	83	88	-	-	83	88
5. Barito Tuhup Raya	24	27	-	-	24	27
6. Tanah Siang	96	110	-	-	96	110
7. Tanah Siang Selatan	24	28	-	-	24	28
8. Sumber Barito	35	45	4	3	39	48
9. Seribu Riam	20	18	1	1	21	19
10. Uut Murung	16	19	-	-	16	19
<b>Murung Raya</b>	<b>538</b>	<b>584</b>	<b>17</b>	<b>16</b>	<b>555</b>	<b>600</b>

Lanjutan Tabel/Continued Table 4.1.5

Kecamatan Subdistrict	Murid/Pupils					
	Negeri/Public		Swasta/Private		Jumlah/Total	
	2021/2022	2022/2023	2021/2022	2022/2023	2021/2022	2022/2023
(1)	(14)	(15)	(16)	(17)	(18)	(19)
1. Permata Intan	452	426	-	-	452	426
2. Sungai Babuat	137	123	-	-	137	123
3. Murung	1 547	1 464	191	191	1 738	1 655
4. Laung Tuhup	910	843	-	-	910	843
5. Barito Tuhup Raya	216	196	-	-	216	196
6. Tanah Siang	666	677	-	-	666	677
7. Tanah Siang Selatan	226	245	-	-	226	245
8. Sumber Barito	362	336	59	70	421	406
9. Seribu Riam	175	138	35	42	210	180
10. Uut Murung	160	137	-	-	160	137
<b>Murung Raya</b>	<b>4 851</b>	<b>4 585</b>	<b>285</b>	<b>303</b>	<b>5 136</b>	<b>4 888</b>

Lanjutan Tabel/Continued Table 4.1.5

Kecamatan Subdistrict	Rasio Murid-Guru/Pupil-Teacher Ratio	
	2021/2022	2022/2023
(1)	(20)	(21)
1. Permata Intan	6	5
2. Sungai Babuat	7	5
3. Murung	11	11
4. Laung Tuhup	11	10
5. Barito Tuhup Raya	9	7
6. Tanah Siang	7	6
7. Tanah Siang Selatan	9	9
8. Sumber Barito	11	8
9. Seribu Riam	10	9
10. Uut Murung	10	7
<b>Murung Raya</b>	<b>9</b>	<b>8</b>

Sumber/Source : 2021/2022

Kementerian Pendidikan, Kebudayaan, Riset, dan Teknologi, Sistem Data Pokok Pendidikan, data semester ganjil 2021/  
Ministry of Education, Culture, Research, and Technology, Basic Education Data System, odd semester 2021  
2022/2023

Kementerian Pendidikan, Kebudayaan, Riset, dan Teknologi, Sistem Data Pokok Pendidikan, data semester ganjil/ Ministry of  
Education, Culture, Research, and Technology, Basic Education Data System, odd semester

**Tabel 4.1.6 Jumlah Sekolah, Guru, dan Murid Madrasah Tsanawiyah (MTs) di Bawah Kementerian Agama Menurut Kecamatan di Kabupaten Murung Raya, 2021/2022 dan 2022/2023**  
**Number of Schools, Teachers, and Pupils in Madrasah Tsanawiyah (MTs) Under The Ministry of Religious Affairs by Subdistrict in Murung Raya Regency, 2021/2022 dan 2022/2023**

Kecamatan Subdistrict	Sekolah/Schools					
	Negeri/Public		Swasta/Private		Jumlah/Total	
	2021/2022	2022/2023	2021/2022	2022/2023	2021/2022	2022/2023
(1)	(2)	(3)	(4)	(5)	(6)	(7)
1. Permata Intan	-	-	1	1	1	1
2. Sungai Babuat	-	-	-	-	-	-
3. Murung	1	1	1	2	2	3
4. Laung Tuhup	1	-	-	-	1	1
5. Barito Tuhup Raya	-	-	-	-	-	-
6. Tanah Siang	-	-	-	-	-	-
7. Tanah Siang Selatan	-	-	-	-	-	-
8. Sumber Barito	-	-	-	-	-	-
9. Seribu Riam	-	-	-	-	-	-
10. Uut Murung	-	-	-	-	-	-
<b>Murung Raya</b>	<b>2</b>	<b>1</b>	<b>2</b>	<b>3</b>	<b>4</b>	<b>5</b>



Lanjutan Tabel/Continued Table 4.1.6

Kecamatan Subdistrict	Guru <sup>1</sup> /Teachers <sup>1</sup>					
	Negeri/Public		Swasta/Private		Jumlah/Total	
	2021/2022	2022/2023	2021/2022	2022/2023	2021/2022	2022/2023
(1)	(8)	(9)	(10)	(11)	(12)	(13)
1. Permata Intan	-	-	39	11	39	11
2. Sungai Babuat	-	-	-	-	-	-
3. Murung	45	44	23	20	68	64
4. Laung Tuhup	28	32	-	-	28	32
5. Barito Tuhup Raya	-	-	-	-	-	-
6. Tanah Siang	-	-	-	-	-	-
7. Tanah Siang Selatan	-	-	-	-	-	-
8. Sumber Barito	-	-	-	-	-	-
9. Seribu Riam	-	-	-	-	-	-
10. Uut Murung	-	-	-	-	-	-
<b>Murung Raya</b>	<b>73</b>	<b>76</b>	<b>62</b>	<b>31</b>	<b>135</b>	<b>107</b>

Catatan/Note : <sup>1</sup> Jumlah guru termasuk kepala sekolah dan guru/The total of teachers including headmaster and teacher

Lanjutan Tabel/Continued Table 4.1.6

Kecamatan Subdistrict	Murid/Pupils					
	Negeri/Public		Swasta/Private		Jumlah/Total	
	2021/2022	2022/2023	2021/2022	2022/2023	2021/2022	2022/2023
(1)	(14)	(15)	(16)	(17)	(18)	(19)
1. Permata Intan	-	-	158	91	158	91
2. Sungai Babuat	-	-	-	-	-	-
3. Murung	598	622	204	805	802	1 427
4. Laung Tuhup	372	376	-	-	372	376
5. Barito Tuhup Raya	-	-	-	-	-	-
6. Tanah Siang	-	-	-	-	-	-
7. Tanah Siang Selatan	-	-	-	-	-	-
8. Sumber Barito	-	-	-	-	-	-
9. Seribu Riam	-	-	-	-	-	-
10. Uut Murung	-	-	-	-	-	-
<b>Murung Raya</b>	<b>970</b>	<b>998</b>	<b>362</b>	<b>896</b>	<b>1 332</b>	<b>1 894</b>

**Lanjutan Tabel/Continued Table 4.1.6**

Kecamatan Subdistrict (1)	Rasio Murid-Guru/Pupil-Teacher Ratio	
	2021/2022 (20)	2022/2023 (21)
1. Permata Intan	4	8
2. Sungai Babuat	-	-
3. Murung	12	22
4. Laung Tuhup	13	12
5. Barito Tuhup Raya	-	-
6. Tanah Siang	-	-
7. Tanah Siang Selatan	-	-
8. Sumber Barito	-	-
9. Seribu Riam	-	-
10. Uut Murung	-	-
<b>Murung Raya</b>	<b>10</b>	<b>18</b>

Sumber/Source : Kementerian Agama Kabupaten Murung Raya, Data Semester Ganjil/Ministry of Religious Affairs of Murung Raya Regency, Odd Semester Data

**Tabel 4.1.7 Jumlah Sekolah, Guru, dan Murid Sekolah Menengah Atas (SMA) di Bawah Kementerian Pendidikan dan Kebudayaan Menurut Kecamatan di Kabupaten Murung Raya, 2021/2022 dan 2022/2023**

*Number of Schools, Teachers, and Pupils in Upper Secondary Schools Under The Ministry of Education and Culture by Subdistrict in Murung Raya Regency, 2021/2022 dan 2022/2023*

Kecamatan Subdistrict	Sekolah/Schools					
	Negeri/Public		Swasta/Private		Jumlah/Total	
	2021/2022	2022/2023	2021/2022	2022/2023	2021/2022	2022/2023
(1)	(2)	(3)	(4)	(5)	(6)	(7)
1. Permata Intan	1	1	-	-	1	1
2. Sungai Babuat	1	1	-	-	1	1
3. Murung	4	4	2	2	6	6
4. Laung Tuhup	5	5	-	-	5	5
5. Barito Tuhup Raya	1	1	-	-	1	1
6. Tanah Siang	5	5	-	-	5	5
7. Tanah Siang Selatan	1	1	-	-	1	1
8. Sumber Barito	2	2	-	-	2	2
9. Seribu Riam	1	1	-	-	1	1
10. Uut Murung	1	1	-	-	1	1
<b>Murung Raya</b>	<b>22</b>	<b>22</b>	<b>2</b>	<b>2</b>	<b>24</b>	<b>24</b>

Lanjutan Tabel/Continued Table 4.1.7

Kecamatan Subdistrict	Guru <sup>1</sup> /Teachers <sup>1</sup>					
	Negeri/Public		Swasta/Private		Jumlah/Total	
	2021/2022	2022/2023	2021/2022	2022/2023	2021/2022	2022/2023
(1)	(8)	(9)	(10)	(11)	(12)	(13)
1. Permata Intan	32	32	-	-	32	32
2. Sungai Babuat	7	5	-	-	7	5
3. Murung	93	96	27	27	120	123
4. Laung Tuhup	74	70	-	-	74	70
5. Barito Tuhup Raya	9	10	-	-	9	10
6. Tanah Siang	52	55	-	-	52	55
7. Tanah Siang Selatan	19	22	-	-	19	22
8. Sumber Barito	28	28	-	-	28	28
9. Seribu Riam	7	7	-	-	7	7
10. Uut Murung	12	13	-	-	12	13
<b>Murung Raya</b>	<b>333</b>	<b>338</b>	<b>27</b>	<b>27</b>	<b>360</b>	<b>365</b>

Lanjutan Tabel/Continued Table 4.1.7

Kecamatan Subdistrict	Murid/Pupils					
	Negeri/Public		Swasta/Private		Jumlah/Total	
	2021/2022	2022/2023	2021/2022	2022/2023	2021/2022	2022/2023
(1)	(14)	(15)	(16)	(17)	(18)	(19)
1. Permata Intan	403	343	-	-	403	343
2. Sungai Babuat	63	73	-	-	63	73
3. Murung	1 349	1 380	183	180	1 532	1 560
4. Laung Tuhup	960	979	-	-	960	979
5. Barito Tuhup Raya	100	96	-	-	100	96
6. Tanah Siang	452	414	-	-	452	414
7. Tanah Siang Selatan	401	398	-	-	401	398
8. Sumber Barito	261	283	-	-	261	283
9. Seribu Riam	128	110	-	-	128	110
10. Uut Murung	92	85	-	-	92	85
<b>Murung Raya</b>	<b>4 209</b>	<b>4 161</b>	<b>183</b>	<b>180</b>	<b>4 392</b>	<b>4 341</b>

**Lanjutan Tabel/Continued Table 4.1.7**

Kecamatan Subdistrict	Rasio Murid-Guru/Pupil-Teacher Ratio	
	2021/2022	2022/2023
(1)	(20)	(21)
1. Permata Intan	13	11
2. Sungai Babuat	9	15
3. Murung	13	13
4. Laung Tuhup	13	14
5. Barito Tuhup Raya	11	10
6. Tanah Siang	9	8
7. Tanah Siang Selatan	21	18
8. Sumber Barito	9	10
9. Seribu Riam	18	16
10. Uut Murung	8	7
<b>Murung Raya</b>	<b>12</b>	<b>12</b>

Sumber/Source : 2021/2022

Kementerian Pendidikan, Kebudayaan, Riset, dan Teknologi, Sistem Data Pokok Pendidikan, data semester ganjil 2021/  
Ministry of Education, Culture, Research, and Technology, Basic Education Data System, odd semester 2021  
2022/2023

Kementerian Pendidikan, Kebudayaan, Riset, dan Teknologi, Sistem Data Pokok Pendidikan, data semester ganjil/ Ministry of  
Education, Culture, Research, and Technology, Basic Education Data System, odd semester

**Tabel 4.1.8 Jumlah Sekolah, Guru, dan Murid Sekolah Menengah Kejuruan (SMK) di Bawah Kementerian Pendidikan dan Kebudayaan Menurut Kecamatan di Kabupaten Murung Raya, 2021/2022 dan 2022/2023**

*Number of Schools, Teachers, and Pupils in Vocational High Schools Under The Ministry of Education and Culture by Subdistrict in Murung Raya Regency, 2021/2022 dan 2022/2023*

Kecamatan Subdistrict	Sekolah/Schools					
	Negeri/Public		Swasta/Private		Jumlah/Total	
	2021/2022	2022/2023	2021/2022	2022/2023	2021/2022	2022/2023
(1)	(2)	(3)	(4)	(5)	(6)	(7)
1. Permata Intan	-	-	-	-	-	-
2. Sungai Babuat	-	-	-	-	-	-
3. Murung	-	-	-	-	-	-
4. Laung Tuhup	-	-	-	-	-	-
5. Barito Tuhup Raya	-	-	-	-	-	-
6. Tanah Siang	1	1	-	-	1	1
7. Tanah Siang Selatan	-	-	-	-	-	-
8. Sumber Barito	-	-	-	-	-	-
9. Seribu Riam	-	-	-	-	-	-
10. Uut Murung	-	-	-	-	-	-
<b>Murung Raya</b>	<b>1</b>	<b>1</b>	<b>-</b>	<b>-</b>	<b>1</b>	<b>1</b>



**Lanjutan Tabel/Continued Table 4.1.8**

Kecamatan Subdistrict	Guru <sup>1</sup> /Teachers <sup>1</sup>					
	Negeri/Public		Swasta/Private		Jumlah/Total	
	2021/2022	2022/2023	2021/2022	2022/2023	2021/2022	2022/2023
(1)	(8)	(9)	(10)	(11)	(12)	(13)
1. Permata Intan	-	-	-	-	-	-
2. Sungai Babuat	-	-	-	-	-	-
3. Murung	-	-	-	-	-	-
4. Laung Tuhup	-	-	-	-	-	-
5. Barito Tuhup Raya	-	-	-	-	-	-
6. Tanah Siang	30	28	-	-	30	28
7. Tanah Siang Selatan	-	-	-	-	-	-
8. Sumber Barito	-	-	-	-	-	-
9. Seribu Riam	-	-	-	-	-	-
10. Uut Murung	-	-	-	-	-	-
<b>Murung Raya</b>	<b>30</b>	<b>28</b>	<b>-</b>	<b>-</b>	<b>30</b>	<b>28</b>

Lanjutan Tabel/Continued Table 4.1.8

Kecamatan Subdistrict	Murid/Pupils					
	Negeri/Public		Swasta/Private		Jumlah/Total	
	2021/2022	2022/2023	2021/2022	2022/2023	2021/2022	2022/2023
(1)	(14)	(15)	(16)	(17)	(18)	(19)
1. Permata Intan	-	-	-	-	-	-
2. Sungai Babuat	-	-	-	-	-	-
3. Murung	-	-	-	-	-	-
4. Laung Tuhup	-	-	-	-	-	-
5. Barito Tuhup Raya	-	-	-	-	-	-
6. Tanah Siang	492	447	-	-	492	447
7. Tanah Siang Selatan	-	-	-	-	-	-
8. Sumber Barito	-	-	-	-	-	-
9. Seribu Riam	-	-	-	-	-	-
10. Uut Murung	-	-	-	-	-	-
<b>Murung Raya</b>	<b>492</b>	<b>447</b>	<b>-</b>	<b>-</b>	<b>492</b>	<b>447</b>

**Lanjutan Tabel/Continued Table 4.1.8**

Kecamatan Subdistrict	Rasio Murid-Guru/Pupil-Teacher Ratio	
	2019/2020	2020/2021
(1)	(20)	(21)
1. Permata Intan	-	-
2. Sungai Babuat	-	-
3. Murung	-	-
4. Laung Tuhup	-	-
5. Barito Tuhup Raya	-	-
6. Tanah Siang	16	16
7. Tanah Siang Selatan	-	-
8. Sumber Barito	-	-
9. Seribu Riam	-	-
10. Uut Murung	-	-
<b>Murung Raya</b>	<b>16</b>	<b>16</b>

Sumber/Source : 2021/2022

Kementerian Pendidikan, Kebudayaan, Riset, dan Teknologi, Sistem Data Pokok Pendidikan, data semester ganjil 2021/ Ministry of Education, Culture, Research, and Technology, Basic Education Data System, odd semester 2021 2022/2023

Kementerian Pendidikan, Kebudayaan, Riset, dan Teknologi, Sistem Data Pokok Pendidikan, data semester ganjil/ Ministry of Education, Culture, Research, and Technology, Basic Education Data System, odd semester

**Tabel 4.1.9 Jumlah Sekolah, Guru, dan Murid Madrasah Aliyah (MA) di Bawah Kementerian Agama Menurut Kecamatan di Kabupaten Murung Raya, 2021/2022 dan 2022/2023**  
**Number of Schools, Teachers, and Pupils in Madrasah Aliyah (MA) Under the Ministry of Religious Affairs by Subdistrict in Murung Raya Regency, 2021/2022 dan 2022/2023**

Kecamatan Subdistrict	Sekolah/Schools					
	Negeri/Public		Swasta/Private		Jumlah/Total	
	2021/2022	2022/2023	2021/2022	2022/2023	2021/2022	2022/2023
(1)	(2)	(3)	(4)	(5)	(6)	(7)
1. Permata Intan	-	-	-	1	-	1
2. Sungai Babuat	-	-	-	-	-	-
3. Murung	1	1	-	-	1	1
4. Laung Tuhup	1	1	-	-	1	1
5. Barito Tuhup Raya	-	-	-	-	-	-
6. Tanah Siang	-	-	-	-	-	-
7. Tanah Siang Selatan	-	-	-	-	-	-
8. Sumber Barito	-	-	-	-	-	-
9. Seribu Riam	-	-	-	-	-	-
10. Uut Murung	-	-	-	-	-	-
<b>Murung Raya</b>	<b>2</b>	<b>2</b>	<b>-</b>	<b>1</b>	<b>2</b>	<b>3</b>

**Lanjutan Tabel/Continued Table 4.1.9**

Kecamatan Subdistrict	Guru <sup>1</sup> /Teachers <sup>1</sup>					
	Negeri/Public		Swasta/Private		Jumlah/Total	
	2021/2022	2022/2023	2021/2022	2022/2023	2021/2022	2022/2023
(1)	(8)	(9)	(10)	(11)	(12)	(13)
1. Permata Intan	-	-	-	15	-	15
2. Sungai Babuat	-	-	-	-	-	-
3. Murung	41	40	-	-	41	40
4. Laung Tuhup	28	28	-	-	28	28
5. Barito Tuhup Raya	-	-	-	-	-	-
6. Tanah Siang	-	-	-	-	-	-
7. Tanah Siang Selatan	-	-	-	-	-	-
8. Sumber Barito	-	-	-	-	-	-
9. Seribu Riam	-	-	-	-	-	-
10. Uut Murung	-	-	-	-	-	-
<b>Murung Raya</b>	<b>69</b>	<b>68</b>	<b>-</b>	<b>15</b>	<b>69</b>	<b>83</b>

Catatan/Note : <sup>1</sup> Jumlah guru termasuk kepala sekolah dan guru/The total of teachers including headmaster and teacher

Lanjutan Tabel/Continued Table 4.1.9

Kecamatan Subdistrict	Murid/Pupils					
	Negeri/Public		Swasta/Private		Jumlah/Total	
	2021/2022	2022/2023	2021/2022	2022/2023	2021/2022	2022/2023
(1)	(14)	(15)	(16)	(17)	(18)	(19)
1. Permata Intan	-	-	-	50	-	50
2. Sungai Babuat	-	-	-	-	-	-
3. Murung	679	678	-	-	679	678
4. Laung Tuhup	154	160	-	-	154	160
5. Barito Tuhup Raya	-	-	-	-	-	-
6. Tanah Siang	-	-	-	-	-	-
7. Tanah Siang Selatan	-	-	-	-	-	-
8. Sumber Barito	-	-	-	-	-	-
9. Seribu Riam	-	-	-	-	-	-
10. Uut Murung	-	-	-	-	-	-
<b>Murung Raya</b>	<b>833</b>	<b>838</b>	<b>-</b>	<b>-</b>	<b>833</b>	<b>838</b>

**Lanjutan Tabel/Continued Table 4.1.9**

Kecamatan Subdistrict	Rasio Murid-Guru/Pupil-Teacher Ratio	
	2021/2022	2022/2023
(1)	(20)	(21)
1. Permata Intan	-	3
2. Sungai Babuat	-	-
3. Murung	17	17
4. Laung Tuhup	6	6
5. Barito Tuhup Raya	-	-
6. Tanah Siang	-	-
7. Tanah Siang Selatan	-	-
8. Sumber Barito	-	-
9. Seribu Riam	-	-
10. Uut Murung	-	-
<b>Murung Raya</b>	<b>12</b>	<b>-</b>

Catatan/Note : Data diakses pada tanggal 01 Februari 2021/ Data accessed on February 1, 2021

Sumber/Source : Kementerian Agama Kabupaten Murung Raya, Data Semester Ganjil/Ministry of Religious Affairs of Murung Raya Regency, Odd Semester Data

**Tabel 4.1.10** Jumlah Desa<sup>1</sup>/Kelurahan yang Memiliki Fasilitas Sekolah Menurut Kecamatan dan Tingkat Pendidikan di Kabupaten Murung Raya, 2019-2021  
**Table** Number of Villages<sup>1</sup> Having Educational Facilities by Subdistrict and Educational Level in Murung Raya Regency, 2019-2021

Kecamatan Subdistrict	SD Primary School		
	2019	2020	2021
(1)	(2)	(3)	(4)
1. Permata Intan	12	12	12
2. Sungai Babuat	6	6	6
3. Murung	15	15	15
4. Laung Tuhup	25	25	24
5. Barito Tuhup Raya	11	11	10
6. Tanah Siang	27	27	27
7. Tanah Siang Selatan	7	7	7
8. Sumber Barito	9	9	9
9. Seribu Riam	7	7	7
10. Uut Murung	5	5	5
<b>Murung Raya</b>	<b>124</b>	<b>124</b>	<b>124</b>



**Lanjutan Tabel/Continued Table 4.1.10**

Kecamatan Subdistrict	SMP Junior High School		
	2019	2020	2021
(1)	(5)	(6)	(7)
1. Permata Intan	10	10	10
2. Sungai Babuat	6	3	3
3. Murung	9	9	8
4. Laung Tuhup	14	12	12
5. Barito Tuhup Raya	4	4	3
6. Tanah Siang	13	14	12
7. Tanah Siang Selatan	2	2	2
8. Sumber Barito	7	7	7
9. Seribu Riam	5	5	4
10. Uut Murung	3	3	3
<b>Murung Raya</b>	<b>73</b>	<b>69</b>	<b>64</b>

**Lanjutan Tabel/Continued Table 4.1.10**

Kecamatan Subdistrict	SMA Senior High School		
	2019	2020	2021
(1)	(8)	(9)	(10)
1. Permata Intan	2	1	2
2. Sungai Babuat	5	1	1
3. Murung	5	4	4
4. Laung Tuhup	7	6	5
5. Barito Tuhup Raya	1	1	1
6. Tanah Siang	6	6	6
7. Tanah Siang Selatan	1	1	1
8. Sumber Barito	2	2	2
9. Seribu Riam	1	1	1
10. Uut Murung	1	1	1
<b>Murung Raya</b>	<b>31</b>	<b>24</b>	<b>24</b>

**Lanjutan Tabel/Continued Table 4.1.10**

Kecamatan Subdistrict	SMK Vocational School		
	2019	2020	2021
(1)	(11)	(12)	(13)
1. Permata Intan	-	-	-
2. Sungai Babuat	-	-	-
3. Murung	-	-	-
4. Laung Tuhup	-	-	-
5. Barito Tuhup Raya	-	-	-
6. Tanah Siang	1	1	1
7. Tanah Siang Selatan	-	-	-
8. Sumber Barito	-	-	-
9. Seribu Riam	-	-	-
10. Uut Murung	-	-	-
<b>Murung Raya</b>	<b>1</b>	<b>1</b>	<b>1</b>

Lanjutan Tabel/Continued Table 4.1.10

Kecamatan Subdistrict	Perguruan Tinggi University		
	2020	2021	2022
(1)	(11)	(12)	(13)
1. Permata Intan	-	-	-
2. Sungai Babuat	-	-	-
3. Murung	-	-	-
4. Laung Tuhup	-	-	-
5. Barito Tuhup Raya	-	-	-
6. Tanah Siang	-	-	-
7. Tanah Siang Selatan	-	-	-
8. Sumber Barito	-	-	-
9. Seribu Riam	-	-	-
10. Uut Murung	-	-	-
<b>Murung Raya</b>	-	-	-

Catatan/Note: <sup>1</sup> Desa pada tabel ini termasuk Unit Permukiman Transmigrasi (UPT) yang masih dibina oleh kementerian terkait dan nagari di Provinsi Sumatera Barat/Villages in this table include Transmigration Settlement Unit which is still fostered by the relevant ministries and the nagari in the Province of Sumatera Barat

Sumber/Source: BPS, Pendataan Potensi Desa (Podes)/ BPS–Statistics Indonesia, Village Potential Data Collection

**Tabel 4.1.11 Angka Partisipasi Murni (APM) dan Angka Partisipasi Kasar (APK) Menurut Jenjang Pendidikan di Kabupaten Murung Raya, 2022**

*Net Participation Rates and Gross Participation Rates by Educational Level in Murung Raya Regency, 2022*

Kecamatan Subdistrict	Angka Partisipasi Murni (APM) Net Participation Rates			Angka Partisipasi Kasar (APK) Gross Participation Rates		
	Laki-laki Male	Perempuan Female	Laki-laki+ Perempuan Male+ Female	Laki-laki Male	Perempuan Female	Laki-laki+ Perempuan Male+ Female
	(1)	(2)	(3)	(4)	(5)	(6)
SD/MI Elementary School	98,22	99,94	99,05	104,43	114,81	109,44
SMP/MTs Lower Secondary School	81,96	73,96	77,94	98,98	116,45	107,76
SMA/SMK/MA Upper Secondary School	50,29	46,19	48,46	72,38	66,33	69,68
Perguruan Tinggi University	11,07	4,28	7,57	18,75	8,55	13,49

Sumber/Source: BPS, Survei Sosial Ekonomi Nasional (Susenas)/BPS-Statistics Indonesia, National Socioeconomic Survey

**Tabel 4.1.12 Persentase Penduduk Berumur 15 Tahun ke Atas yang Melek Huruf Menurut Kelompok Umur di Kabupaten Murung Raya, 2021-2022**  
**Percentage of Literate People Aged 15 Years and Over by Age Group in Murung Raya Regency, 2021-2022**

Kelompok Umur Age Groups	2021			2022		
	Laki-laki Male	Perempuan Female	Laki-laki+ Perempuan Male+Female	Laki-laki Male	Perempuan Female	Laki-laki+ Perempuan Male+Female
(1)	(2)	(3)	(4)	(5)	(6)	(7)
15-19	99,07	100,00	99,53	100,00	100,00	100,00
20-24	100,00	100,00	100,00	100,00	100,00	100,00
25-29	100,00	100,00	100,00	100,00	100,00	100,00
30-34	100,00	100,00	100,00	100,00	100,00	100,00
35-39	100,00	100,00	100,00	100,00	100,00	100,00
40-44	100,00	97,54	98,84	99,44	100,00	99,70
45-49	100,00	100,00	100,00	100,00	100,00	100,00
50+	96,34	95,98	96,18	100,00	96,55	98,44
<b>15-24</b>	<b>99,51</b>	<b>100,00</b>	<b>99,76</b>	...	...	<b>100,00</b>
<b>15-44</b>	<b>99,83</b>	<b>99,66</b>	<b>99,75</b>	...	...	<b>99,96</b>
<b>15+</b>	<b>98,98</b>	<b>98,89</b>	<b>98,93</b>	...	...	<b>99,66</b>
<b>45+</b>	<b>97,37</b>	<b>97,13</b>	<b>97,26</b>	...	...	<b>98,90</b>

Catatan/Note : <sup>1</sup> Termasuk pendidikan nonformal (Paket A, Paket B, atau Paket C)/Including Package A, Package B, or Package C  
 Sumber/Source : BPS, Survei Sosial Ekonomi Nasional (Susenas)/BPS-Statistics Indonesia, National Socioeconomic Survey

**Tabel 4.1.13** **Persentase Penduduk Usia 7–24 Tahun Menurut Jenis Kelamin, Kelompok Umur Sekolah, dan Partisipasi Sekolah<sup>1</sup>, 2021-2022**  
**Percentage of Population Aged 7–24 Years by Sex, School Age Group, and School Participation<sup>1</sup>, 2021-2022**

Jenis Kelamin dan Kelompok Umur Sekolah <i>Sex and School Age Group</i>	2021		
	Tidak/Belum Pernah Sekolah <i>Not/Never Attending School</i>	Masih Sekolah <i>Attending School</i>	Tidak Sekolah Lagi <i>Not Attending School Anymore</i>
(1)	(2)	(3)	(4)
<b>Laki-laki/Male</b>			
7-12	0,00	100,00	0,00
13-15	0,00	92,95	7,05
16-18	0,00	69,38	30,62
19-24	0,00	11,07	88,93
7-24	0,00	67,88	32,12
<b>Perempuan/Female</b>			
7-12	1,02	98,98	0,00
13-15	0,00	94,31	5,69
16-18	0,00	62,05	37,95
19-24	0,00	15,81	84,19
7-24	0,36	67,20	32,44
<b>Jumlah/Total</b>			
7-12	0,48	99,52	0,00
13-15	0,00	93,72	6,28
16-18	0,00	65,98	34,02
19-24	0,00	13,50	86,50
7-24	0,18	67,54	32,28

Lanjutan Tabel/Continued Table 4.1.13

Jenis Kelamin dan Kelompok Umur Sekolah <i>Sex and School Age Group</i>	2022		
	Tidak/Belum Pernah Sekolah <i>Not/Never Attending School</i>	Masih Sekolah <i>Attending School</i>	Tidak Sekolah Lagi <i>Not Attending School Anymore</i>
(1)	(2)	(3)	(4)
<b>Laki-laki/Male</b>			
7-12	1,78	98,22	0,00
13-15	0,00	94,00	6,00
16-18	0,00	62,24	37,76
19-24	0,00	22,92	77,08
7-24	0,59	65,61	33,80
<b>Perempuan/Female</b>			
7-12	0,06	99,94	0,00
13-15	0,00	93,78	6,22
16-18	0,00	71,67	28,33
19-24	0,00	9,97	90,03
7-24	0,02	62,71	37,27
<b>Jumlah/Total</b>			
7-12	0,95	99,05	0,00
13-15	0,00	93,89	6,11
16-18	0,00	66,44	33,56
19-24	0,00	16,45	83,55
7-24	0,31	64,21	35,48

Catatan/Note : <sup>1</sup> Termasuk pendidikan nonformal (Paket A, Paket B, atau Paket C)/Including Package A, Package B, or Package C  
 Sumber/Source : BPS, Survei Sosial Ekonomi Nasional (Susenas) Maret 2022/BPS-Statistics Indonesia, The March 2022 National Socioeconomic Survey



## 4.2 KESEHATAN HEALTH

**Tabel 4.2.1 Jumlah Desa<sup>1</sup>/Kelurahan Yang Memiliki Sarana Kesehatan Menurut Kecamatan di Kabupaten Murung Raya, 2019-2021**  
*Number of Villages<sup>1</sup> Having Health Facilities by Subdistrict in Murung Raya Regency, 2019-2021*

Kecamatan Subdistrict	Rumah Sakit Hospital		
	2019	2020	2021
(1)	(2)	(3)	(4)
1. Permata Intan	–	–	–
2. Sungai Babuat	–	–	–
3. Murung	1	1	1
4. Laung Tuhup	–	–	–
5. Barito Tuhup Raya	–	–	–
6. Tanah Siang	–	–	–
7. Tanah Siang Selatan	–	–	–
8. Sumber Barito	–	–	–
9. Seribu Riam	–	–	–
10. Uut Murung	–	–	–
<b>Murung Raya</b>	<b>1</b>	<b>1</b>	<b>1</b>

**Lanjutan Tabel/Continued Table 4.2.1**

Kecamatan Subdistrict	Rumah Sakit Bersalin Maternity Hospital		
	2019	2020	2021
(1)	(2)	(3)	(4)
1. Permata Intan	–	–	–
2. Sungai Babuat	–	–	–
3. Murung	–	–	–
4. Laung Tuhup	–	–	–
5. Barito Tuhup Raya	–	–	–
6. Tanah Siang	–	–	–
7. Tanah Siang Selatan	–	–	–
8. Sumber Barito	–	–	–
9. Seribu Riam	–	–	–
10. Uut Murung	–	–	–
<b>Murung Raya</b>	–	–	–

**Lanjutan Tabel/Continued Table 4.2.1**

Kecamatan Subdistrict	Poliklinik Polyclinic		
	2019	2020	2021
(1)	(2)	(3)	(4)
1. Permata Intan	–	–	–
2. Sungai Babuat	–	–	–
3. Murung	–	–	–
4. Laung Tuhup	–	–	–
5. Barito Tuhup Raya	–	–	–
6. Tanah Siang	–	–	–
7. Tanah Siang Selatan	–	–	–
8. Sumber Barito	–	–	–
9. Seribu Riam	–	–	–
10. Uut Murung	1	–	–
<b>Murung Raya</b>	<b>1</b>	<b>-</b>	<b>–</b>

**Lanjutan Tabel/Continued Table 4.2.1**

Kecamatan Subdistrict	Puskesmas Public Health Center		
	2019	2020	2021
(1)	(2)	(3)	(4)
1. Permata Intan	1	1	1
2. Sungai Babuat	1	1	1
3. Murung	3	4	3
4. Laung Tuhup	3	4	3
5. Barito Tuhup Raya	1	2	-
6. Tanah Siang	2	1	2
7. Tanah Siang Selatan	1	1	1
8. Sumber Barito	1	1	1
9. Seribu Riam	-	1	1
10. Uut Murung	1	1	-
<b>Murung Raya</b>	<b>14</b>	<b>17</b>	<b>13</b>

**Lanjutan Tabel/Continued Table 4.2.1**

Kecamatan Subdistrict	Puskesmas Pembantu Subsidiary of Public Health Center		
	2019	2020	2021
(1)	(15)	(15)	(16)
1. Permata Intan	12	12	12
2. Sungai Babuat	5	5	5
3. Murung	14	14	13
4. Laung Tuhup	22	24	23
5. Barito Tuhup Raya	10	10	6
6. Tanah Siang	25	25	13
7. Tanah Siang Selatan	7	7	7
8. Sumber Barito	8	8	8
9. Seribu Riam	7	7	7
10. Uut Murung	4	5	-
<b>Murung Raya</b>	<b>114</b>	<b>117</b>	<b>94</b>

**Lanjutan Tabel/Continued Table 4.2.1**

Kecamatan Subdistrict	Apotek Pharmacy		
	2019	2020	2021
(1)	(17)	(18)	(19)
1. Permata Intan	-	1	1
2. Sungai Babuat	-	-	-
3. Murung	1	1	1
4. Laung Tuhup	-	-	-
5. Barito Tuhup Raya	-	-	-
6. Tanah Siang	-	-	-
7. Tanah Siang Selatan	-	-	1
8. Sumber Barito	-	-	-
9. Seribu Riam	-	-	-
10. Uut Murung	-	-	-
<b>Murung Raya</b>	<b>1</b>	<b>2</b>	<b>3</b>

Catatan/Note : <sup>1</sup> Desa pada tabel ini termasuk Unit Permukiman Transmigrasi (UPT) yang masih dibina oleh kementerian terkait dan nagari di Provinsi Sumatera Barat/Villages in this table include Transmigration Settlement Unit which is still fostered by the relevant ministries and the nagari in the Province of Sumatera Barat

Sumber/Source : BPS, Pendataan Potensi Desa (Podes)/BPS-Statistics Indonesia, Village Potential Data Collecting

**Tabel 4.2.2 Jumlah Tenaga Kesehatan Menurut Kecamatan di Kabupaten Murung Raya, 2022**

*Number of Medical Personnel by Subdistrict in Murung Raya Regency, 2022*

Kecamatan Subdistrict	Dokter <sup>1</sup> Doctor <sup>1</sup>	Dokter Gigi <sup>2</sup> Dentist <sup>2</sup>	Perawat Nurse	Bidan Midwife	Farmasi Pharmaceutical
(1)	(2)	(3)	(3)	(4)	(5)
1. Permata Intan	1	-	35	27	2
2. Sungai Babuat	1	-	17	13	1
3. Murung	6	4	74	63	6
4. Laung Tuhup	3	2	55	43	3
5. Barito Tuhup Raya	2	-	18	19	2
6. Tanah Siang	5	1	73	59	2
7. Tanah Siang Selatan	1	1	30	18	2
8. Sumber Barito	1	-	17	13	1
9. Seribu Riam	2	-	19	12	2
10. Uut Murung	1	-	10	14	2
<b>Murung Raya</b>	<b>23</b>	<b>8</b>	<b>348</b>	<b>281</b>	<b>23</b>

Lanjutan Tabel/Continued Table 4.2.2

Kecamatan Subdistrict	Tenaga Kesehatan Masyarakat Public Health Worker	Tenaga Kesehatan Lingkungan Enviromental Helath Worker	Tenaga Gizi Nutritionist	Ahli Teknologi Laboratorium Medical Laboratory Technician
(1)	(6)	(7)	(8)	(9)
1. Permata Intan	-	1	1	3
2. Sungai Babuat	1	-	1	1
3. Murung	4	2	2	5
4. Laung Tuhup	7	3	2	2
5. Barito Tuhup Raya	1	-	2	1
6. Tanah Siang	4	3	3	2
7. Tanah Siang Selatan	-	1	1	2
8. Sumber Barito	1	1	-	1
9. Seribu Riam	2	1	1	1
10. Uut Murung	-	1	2	1
<b>Murung Raya</b>	<b>20</b>	<b>13</b>	<b>15</b>	<b>19</b>

Catatan/Note : <sup>1</sup> Dokter dalam tabel ini termasuk dokter spesialis (selain spesialis gigi) dan dokter umum/ *Doctor in this table include medical specialist (exclude dentist specialist) and general practitioner*

<sup>2</sup> Dokter gigi dalam tabel ini termasuk dokter spesialis gigi dan dokter gigi/ *Doctor in this table include dentist and dentist specialist*

Sumber/Source : Dinas Kesehatan Kabupaten Murung Raya/ *Health Office of Murung Raya*



**Tabel 4.2.3** Jumlah Rumah Sakit Umum, Rumah Sakit Khusus, Puskesmas, Klinik Pratama, dan Posyandu Menurut Kecamatan di Kabupaten Murung Raya, 2021-2022

*Number of General Hospital, Specialized Hospital, Public Health Center, Primary Clinic, and Integrated Service Post in Murung Raya Regency, 2021-2022*

Kecamatan Subdistrict	Rumah Sakit Umum General Hospital		Rumah Sakit Khusus Specialized Hospital	
	2021	2022	2021	2022
(1)	(2)	(3)	(4)	(5)
1. Permata Intan	-	-	-	-
2. Sungai Babuat	-	-	-	-
3. Murung	1	1	-	-
4. Laung Tuhup	-	-	-	-
5. Barito Tuhup Raya	-	-	-	-
6. Tanah Siang	-	-	-	-
7. Tanah Siang Selatan	-	-	-	-
8. Sumber Barito	-	-	-	-
9. Seribu Riam	-	-	-	-
10. Uut Murung	-	-	-	-
<b>Murung Raya</b>	<b>1</b>	<b>1</b>	<b>-</b>	<b>-</b>

**Lanjutan Tabel/Continued Table 4.2.3**

Kecamatan Subdistrict	Puskesmas <sup>1</sup> Rawat Inap Public Health Center <sup>1</sup> with Inpatient Care		Puskesmas <sup>1</sup> Non Rawat Inap Public Health Center <sup>1</sup> without Inpatient Care	
	2021	2022	2021	2022
(1)	(6)	(7)	(8)	(9)
1. Permata Intan	1	1	-	-
2. Sungai Babuat	-	-	1	1
3. Murung	-	-	3	3
4. Laung Tuhup	2	2	1	1
5. Barito Tuhup Raya	-	-	1	1
6. Tanah Siang	1	1	1	1
7. Tanah Siang Selatan	-	-	1	1
8. Sumber Barito	1	1	-	-
9. Seribu Riam	-	-	1	1
10. Uut Murung	1	1	-	-
<b>Murung Raya</b>	<b>6</b>	<b>6</b>	<b>9</b>	<b>9</b>

**Lanjutan Tabel/Continued Table 4.2.3**

Kecamatan Subdistrict	Klinik Pratama Primary Clinic		Posyandu Integrated Service Post	
	2021	2022	2021	2022
(1)	(10)	(11)	(12)	(13)
1. Permata Intan	-	-	12	13
2. Sungai Babuat	-	-	7	7
3. Murung	1	1	29	26
4. Laung Tuhup	-	-	39	38
5. Barito Tuhup Raya	-	-	13	13
6. Tanah Siang	-	-	28	47
7. Tanah Siang Selatan	-	-	12	12
8. Sumber Barito	-	-	11	10
9. Seribu Riam	-	-	9	9
10. Uut Murung	-	-	6	6
<b>Murung Raya</b>	<b>1</b>	<b>1</b>	<b>166</b>	<b>181</b>

Catatan/Note : <sup>1</sup> Puskesmas yang teregistrasi/ Registered Public Health Center

Sumber/Source : Dinas Kesehatan Kabupaten Murung Raya/ Health Office of Murung Raya Regency

**Tabel 4.2.4 Jumlah Kasus Penyakit Menurut Kecamatan dan Jenis Penyakit di Kabupaten Murung Raya, 2022**  
**Number of Disease Cases by Subdistrict and Type of Disease in Murung Raya Regency, 2022**

Kecamatan Subdistrict	Malaria <sup>1</sup> Malaria <sup>1</sup>	TB Paru <sup>2</sup> Tuberculosis <sup>2</sup>	Pneumonia Pneumonia	Kusta Leprosy
(1)	(2)	(3)	(4)	(5)
1. Permata Intan	8	35	-	-
2. Sungai Babuat	-	14	-	-
3. Murung	4	106	1	-
4. Laung Tuhup	-	48	-	-
5. Barito Tuhup Raya	-	8	-	-
6. Tanah Siang	-	46	2	-
7. Tanah Siang Selatan	-	24	1	-
8. Sumber Barito	160	25	-	-
9. Seribu Riam	-	11	-	-
10. Uut Murung	-	7	-	-
<b>Murung Raya</b>	<b>172</b>	<b>324</b>	<b>4</b>	<b>-</b>

Catatan/Note: <sup>1</sup> Kasus malaria berdasarkan asal penemuan (fasilitas kesehatan)/ *Malaria cases based on location of cases found (health facilities)*

<sup>2</sup> Data diambil dari Laporan SITB per tanggal 15 Februari 2023/ *Data accessed from SITB's report in February 15<sup>th</sup> 2023*

**Lanjutan Tabel/Continued Table 4.2.4**

<b>Kecamatan Subdistrict</b>	<b>Tetanus Neonatorum</b>	<b>Campak Measles</b>	<b>Diare Diarrhoea</b>	<b>DBD Dengue Hemorrhagic Fever</b>
(1)	(6)	(7)	(8)	(9)
1. Permata Intan	-	-	224	-
2. Sungai Babuat	-	-	109	-
3. Murung	-	-	664	16
4. Laung Tuhup	-	-	172	2
5. Barito Tuhup Raya	-	-	131	-
6. Tanah Siang	-	-	449	-
7. Tanah Siang Selatan	-	-	105	-
8. Sumber Barito	-	-	92	-
9. Seribu Riam	-	-	75	-
10. Uut Murung	-	-	124	-
<b>Murung Raya</b>	<b>-</b>	<b>-</b>	<b>2 145</b>	<b>18</b>

Catatan/Note:

Lanjutan Tabel/Continued Table 4.2.4

Kecamatan Subdistrict	AIDS <sup>3</sup>		IMS STD
	Kasus Baru New Cases	Kasus Kumulatif <sup>4</sup> Cumulative Cases <sup>4</sup>	
(1)	(10)	(11)	(12)
1. Permata Intan	1	9	-
2. Sungai Babuat	-	1	-
3. Murung	6	34	1
4. Laung Tuhup	-	4	-
5. Barito Tuhup Raya	-	-	-
6. Tanah Siang	2	6	-
7. Tanah Siang Selatan	1	1	-
8. Sumber Barito	-	3	-
9. Seribu Riam	-	-	-
10. Uut Murung	1	3	-
<b>Murung Raya</b>	<b>11</b>	<b>61</b>	<b>1</b>

Catatan/Note : <sup>4</sup> Data termasuk kasus HIV/Data included cases of HIV

<sup>5</sup> Termasuk kasus pasien yang hidup dan mati/Including the cases of patients who lived and died

Sumber/Source : Dinas Kesehatan Kabupaten Murung Raya/ Health Office of Murung Raya

**Tabel 4.2.5 Jumlah Bayi Lahir, Bayi Berat Badan Lahir Rendah (BBLR), dan Bergizi Kurang Menurut Kecamatan di Kabupaten Murung Raya, 2022**  
**Number of Births, Babies with Low Birth Weights (LBW), and Malnutrition by Subdistrict Murung Raya Regency, 2022**

Kecamatan Subdistrict	Bayi Lahir Births	Berat Bayi Lahir Rendah (BBLR) <sup>1</sup> Low Birth Weights (LBW) <sup>1</sup>	Gizi Kurang <sup>1</sup> Malnutrition <sup>1</sup>
(1)	(2)	(3)	(4)
1. Permata Intan	147	-	35
2. Sungai Babuat	61	-	5
3. Murung	761	9	69
4. Laung Tuhup	288	1	51
5. Barito Tuhup Raya	93	-	-
6. Tanah Siang	245	2	18
7. Tanah Siang Selatan	127	-	22
8. Sumber Barito	135	-	40
9. Seribu Riam	65	-	32
10. Uut Murung	37	-	-
<b>Murung Raya</b>	<b>1 959</b>	<b>12</b>	<b>272</b>

Sumber/Source : Dinas Kesehatan Kabupaten Murung Raya/ Health Office of Murung Raya

**Tabel 4.2.6 Jumlah Ibu Hamil, Melakukan Kunjungan K1, Melakukan Kunjungan K4, Kurang Energi Kronis (KEK), dan Mendapat Tablet Zat Besi (Fe), 2018-2022**

*Number of Pregnant Women, Conducting K1 Visits, Conducting K4 Visits, Chronic Energy Lack, and Getting Iron Tablets (Fe), 2018-2022*

Tahun Year	Jumlah Ibu Hamil Number of Pregnant Women	Melakukan Kunjungan K1 Conducting K1 Visits	Melakukan Kunjungan K4 Conducting K4 Visits	Kurang Energi Kronis (KEK) Chronic Energy Lack	Mendapat Zat Besi (Fe) Getting Iron Tablets (Fe)
(1)	(2)	(3)	(4)	(4)	(4)
2018	3 034	2 553	2 213	-	2 485
2019	3 061	2 709	2 454	262	2 577
2020	2 425	1 190	2 172	251	2 103
2021	2 466	2 466	2 082	233	2 139
<b>2022</b>	<b>2 459</b>	<b>1 370</b>	<b>1 921</b>	<b>234</b>	<b>1 854</b>

Sumber/Source : Dinas Kesehatan Kabupaten Murung Raya/ Health Office of Murung Raya



**Tabel 4.2.7 Jumlah Persalinan Hidup dan Persalinan Mati Bayi Menurut Pusat Kesehatan Masyarakat di Kabupaten Murung Raya, 2022**  
**Number of Baby Living Birth and Dead Birth by Public Health Center in Murung Raya Regency, 2022**

<b>Pusat Kesehatan Masyarakat Public Health Center</b>	<b>Persalinan Hidup Living Birth</b>	<b>Persalinan Mati Dead Birth</b>
(1)	(2)	(3)
Puskesmas Tumbang Lahung	147	1
Puskesmas Tumbang Bantian	61	-
Puskesmas Puruk Cahu	500	3
Puskesmas Mangkahui	117	1
Puskesmas Puruk Cahu Seberang	144	1
Puskesmas Muara Laung	141	4
Puskesmas Muara Tuhup	61	-
Puskesmas Batu Bua	86	-
Puskesmas Makunjung	93	1
Puskesmas Saripoi	108	-
Puskesmas Konut	137	2
Puskesmas Datah Kotou	127	2
Puskesmas Tumbang Kunyi	135	3
Puskesmas Muara Joloi	65	1
Puskesmas Tumbang Olong	37	1
<b>Murung Raya</b>	<b>1 959</b>	<b>20</b>

Sumber/Source : Dinas Kesehatan Kabupaten Murung Raya/ Health Office of Murung Raya

**Tabel 4.2.8 Jumlah Kematian Ibu Melahirkan Menurut Pusat Kesehatan Masyarakat di Kabupaten Murung Raya, 2022**  
**Number of Mother Mortality by Public Health Center in Murung Raya Regency, 2022**

<b>Pusat Kesehatan Masyarakat Public Health Center</b>	<b>Kematian Ibu Melahirkan Mother Mortality</b>
(1)	(2)
Puskesmas Tumbang Lahung	-
Puskesmas Tumbang Bantian	-
Puskesmas Puruk Cahu	2
Puskesmas Mangkahui	1
Puskesmas Puruk Cahu Seberang	-
Puskesmas Muara Laung	1
Puskesmas Muara Tuhup	-
Puskesmas Batu Bua	2
Puskesmas Makunjung	-
Puskesmas Saripoi	1
Puskesmas Konut	-
Puskesmas Datah Kotou	-
Puskesmas Tumbang Kunyi	-
Puskesmas Muara Joloi	-
Puskesmas Tumbang Olong	-
<b>Murung Raya</b>	<b>7</b>

Sumber/Source : Dinas Kesehatan Kabupaten Murung Raya/ Health Office of Murung Raya

**Tabel 4.2.9 Jumlah Kematian Bayi Menurut Pusat Kesehatan Masyarakat dan Umur di Kabupaten Murung Raya, 2022**  
**Number of Infant Mortality by Public Health Center and Age in Murung Raya Regency, 2022**

Pusat Kesehatan Masyarakat <i>Public Health Center</i>	Kematian Bayi <i>Infant Mortality</i>			Kematian Balita (12-59 bulan) <i>Child Mortality (12-59 months)</i>	Kematian Anak (7-18 tahun) <i>Child Mortality (7-18 y.o)</i>
	Neonatal <sup>1</sup> <i>Neonatal<sup>1</sup></i>	Post Neonatal <sup>2</sup> <i>Post Neonatal<sup>2</sup></i>	Jumlah <i>Total</i>		
(1)	(2)	(3)	(4)	(5)	(5)
Puskesmas Tumbang Lahung	2	-	2	-	-
Puskesmas Tumbang Bantian	1	-	1	-	-
Puskesmas Puruk Cahu	5	1	6	-	-
Puskesmas Mangkahui	3	-	3	-	-
Puskesmas Puruk Cahu Seberang	-	-	-	-	-
Puskesmas Muara Laung	3	-	3	-	-
Puskemas Muara Tuhup	-	-	-	-	-
Puskesmas Batu Bua	-	2	2	-	-
Puskesmas Makunjung	-	-	-	-	-
Puskesmas Saripoi	-	-	-	-	-
Puskesmas Konut	2	-	2	-	-
Puskesmas Datah Kotou	2	1	3	-	-
Puskesmas Tumbang Kunyi	3	-	3	-	-
Puskesmas Muara Joloi	1	-	1	1	-
Puskesmas Tumbang Olong	2	-	2	-	1
<b>Murung Raya</b>	<b>24</b>	<b>32</b>	<b>28</b>	<b>2</b>	<b>1</b>

Catatan/Notes: <sup>1</sup>Kematian bayi neonatal: Kematian yang terjadi pada bayi berumur 0-28 hari/ *Neonatal Mortality: Infant mortality at the age 0-28<sup>th</sup> days*

<sup>2</sup>Kematian bayi post neonatal: Kematian yang terjadi pada bayi berumur 29 hari - 11 bulan/ *Post neonatal mortality: Infant mortality at the age 29<sup>th</sup> days - 11 months*

Sumber/Source : Dinas Kesehatan Kabupaten Murung Raya/ *Health Office of Murung Raya*

**Tabel 4.2.10 Jumlah Balita Stunting Menurut Status dan Pusat Kesehatan Masyarakat di Kabupaten Murung Raya, 2022**  
**Number of Stunting by Status and Public Health Centers in Murung Raya Regency, 2022**

Pusat Kesehatan Masyarakat <i>Public Health Center</i>	Jumlah Balita di Ukur	Status Balita/ <i>Toddlers Status</i>		
		Sangat Pendek <i>Very Short</i>	Pendek <i>Short</i>	Total <i>Total</i>
(1)	(2)	(3)	(4)	(6)
Puskesmas Tumbang Lahung	384	26	50	76
Puskesmas Tumbang Bantian	146	8	29	37
Puskesmas Puruk Cahu	564	7	23	30
Puskesmas Mangkahui	489	30	93	123
Puskesmas Puruk Cahu Seberang	-	-	-	-
Puskesmas Muara Laung	173	9	14	23
Puskesmas Muara Tuhup	37	1	2	3
Puskesmas Batu Bua	-	-	-	-
Puskesmas Makunjung	432	32	92	124
Puskesmas Saripoi	366	20	40	60
Puskesmas Konut	333	16	24	40
Puskesmas Datah Kotou	62	6	8	14
Puskesmas Tumbang Kunyi	515	5	25	30
Puskesmas Muara Joloi	208	18	31	49
Puskesmas Tumbang Olong	192	19	37	56
<b>Murung Raya</b>	<b>3 901</b>	<b>197</b>	<b>468</b>	<b>665</b>

Sumber/Source : Dinas Kesehatan Kabupaten Murung Raya/ Health Office of Murung Raya

**Tabel 4.2.11 Jumlah Dukun Bayi Menurut Pusat Kesehatan Masyarakat di Kabupaten Murung Raya, 2022**  
**Number of Traditional Birth Attendance by Work Unit in Murung Raya Regency, 2022**

<b>Pusat Kesehatan Masyarakat Public Health Center</b>	<b>Dukun Bayi Bermitra Traditional Birth Attendance Joined Midwife</b>	<b>Dukun Bayi Tidak Bermitra Traditional Birth Attendance Not Joined Midwife</b>	<b>Jumlah Total</b>
(1)	(2)	(3)	(4)
Puskesmas Tumbang Lahung	28	34	62
Puskesmas Tumbang Bantian	7	7	14
Puskesmas Puruk Cahu	15	17	32
Puskesmas Mangkahui	11	11	22
Puskesmas Puruk Cahu Seberang	7	7	14
Puskesmas Muara Laung	13	20	33
Puskemas Muara Tuhup	8	8	16
Puskesmas Batu Bua	-	-	
Puskesmas Makunjung	21	36	57
Puskesmas Saripoi	39	39	78
Puskesmas Konut	8	9	17
Puskesmas Datah Kotou	-	-	
Puskesmas Tumbang Kunyi	26	26	52
Puskesmas Muara Joloi	17	17	34
Puskesmas Tumbang Olong	12	18	30
<b>Murung Raya</b>	<b>212</b>	<b>249</b>	<b>461</b>

Sumber/Source : Dinas Kesehatan Kabupaten Murung Raya/ Health Office of Murung Raya

**Tabel 4.2.12** Jumlah Remaja Usia 15-24 Tahun yang Mendapat Penyuluhan Tentang Kesehatan Reproduksi (Kespro), HIV/AIDS, dan Keluarga Berencana (KB) Menurut Kecamatan di Kabupaten Murung Raya (kali), 2022

*Number of Adolescents Aged 15-24 Years Who Received Counseling on Reproductive Health, HIV/AIDS, and Family Planning by Subdistrict in Murung Raya Regency (times), 2022*

Kecamatan Subdistrict	Penyuluhan Kespro Reproductive Health Counseling	Penyuluhan HIV/AIDS HIV/AIDS Counseling	Penyuluhan KB Family Planning Counseling
(1)	(2)	(3)	(4)
1. Permata Intan	50	-	-
2. Sungai Babuat	90	-	-
3. Murung	1 200	-	-
4. Laung Tuhup	50	-	-
5. Barito Tuhup Raya	75	-	-
6. Tanah Siang	1 190	-	-
7. Tanah Siang Selatan	407	-	-
8. Sumber Barito	50	-	-
9. Seribu Riam	50	-	-
10. Uut Murung	50	-	-
<b>Murung Raya</b>	<b>3 212</b>	<b>-</b>	<b>-</b>

Sumber/Source: Dinas Pengendalian Penduduk, Keluarga Berencana, Pemberdayaan Perempuan dan Perlindungan Anak Kabupaten Murung Raya/ Population Control, Family Planning, Women Empowerment, and Child Protection Office of Murung Raya Regency

**Tabel 4.2.13 Jumlah Pembantu Pembina Keluarga Berencana Desa (PPKBD) dan Sub Pembantu Pembina Keluarga Berencana Desa (PPKBD) Menurut Kecamatan di Kabupaten Murung Raya, 2022**  
***Number of Family Planning Service Post (PPKB) and Village Family Planning Service Posts (PPKBD) by Subdistrict in Murung Raya Regency, 2022***

Kecamatan Subdistrict	PPKBD	SUB PPKBD	Jumlah Total
	Village Family Planning Service Assistant (Subdistrict Level)	Village Family Planning Service Assistant (Village Level)	
(1)	(2)	(3)	(4)
1. Permata Intan	12	2	14
2. Sungai Babuat	6	1	7
3. Murung	15	-	15
4. Laung Tuhup	26	15	41
5. Barito Tuhup Raya	11	6	17
6. Tanah Siang	27	19	46
7. Selatan	7	1	8
8. Sumber Barito	9	-	9
9. Seribu Riam	7	-	7
10. Uut Murung	5	-	5
<b>Murung Raya</b>	<b>125</b>	<b>44</b>	<b>169</b>

Sumber/Source: Dinas Pengendalian Penduduk, Keluarga Berencana, Pemberdayaan Perempuan dan Perlindungan Anak Kabupaten Murung Raya/ Population Control, Family Planning, Women Empowerment, and Child Protection Office of Murung Raya Regency

**Tabel 4.2.14 Jumlah Kelompok Kegiatan (Poktan) Menurut Kecamatan di Kabupaten Murung Raya, 2022**

*Number of Activity Group by Subdistrict in Murung Raya Regency, 2022*

Kecamatan <i>Subdistrict</i>	Bina Keluarga Balita (BKB)	Bina Keluarga Remaja (BKR)	Bina Keluarga Lansia (BKL)	Usaha Peningkatan Pendapatan Keluarga Aktepor (UPPKA)	Pusat Informasi dan Konseling Remaja (PIK/R)
(1)	(2)	(3)	(4)	(3)	(4)
1. Permata Intan	6	1	2	1	3
2. Sungai Babuat	3	-	3	1	2
3. Murung	20	6	7	7	13
4. Laung Tuhup	9	2	1	4	5
5. Barito Tuhup Raya	4	1	2	2	4
6. Tanah Siang	5	1	3	1	4
7. Tanah Siang Selatan	3	1	2	1	1
8. Sumber Barito	5	3	3	1	2
9. Seribu Riam	5	1	1	1	2
10. Uut Murung	3	1	1	1	2
<b>Murung Raya</b>	<b>63</b>	<b>17</b>	<b>25</b>	<b>20</b>	<b>38</b>

Sumber/Source: Dinas Pengendalian Penduduk, Keluarga Berencana, Pemberdayaan Perempuan dan Perlindungan Anak Kabupaten Murung Raya/ Population Control, Family Planning, Women Empowerment, and Child Protection Office of Murung Raya Regency



**Tabel 4.2.15 Jumlah Pasangan Usia Subur dan Peserta KB Aktif Menurut Kecamatan di Kabupaten Murung Raya, 2022**  
**Number of Fertile Age Couples and Active Family Planning Participants by Subdistrict in Murung Raya Regency, 2022**

Kecamatan Subdistrict	Jumlah PUS Number of Fertile Age Couples	Peserta KB Aktif/Active Family Planning Participant			
		IUD	MOW	MOP	Kondom
(1)	(2)	(3)	(4)	(5)	(6)
1. Permata Intan	2 331	6	7	3	1
2. Sungai Babuat	453	4	3	-	-
3. Murung	5 248	120	59	4	16
4. Laung Tuhup	3 548	19	22	2	6
5. Barito Tuhup Raya	999	1	3	-	1
6. Tanah Siang	2 822	2	25	-	6
7. Tanah Siang Selatan	1 167	8	18	-	-
8. Sumber Barito	1 353	3	4	-	-
9. Seribu Riam	654	2	-	-	-
10. Uut Murung	394	1	1	-	-
<b>Murung Raya</b>	<b>18 969</b>	<b>166</b>	<b>142</b>	<b>9</b>	<b>30</b>

**Lanjutan Tabel/Continued Table 4.2.15**

Kecamatan Subdistrict	Peserta KB Aktif/Active Family Planning Participant			
	Implant	Suntikan	Pil	Jumlah Total
(1)	(7)	(8)	(9)	(10)
1. Permata Intan	130	1 005	320	1 488
2. Sungai Babuat	27	266	32	335
3. Murung	233	2 002	1 242	3 690
4. Laung Tuhup	168	1 743	678	2 663
5. Barito Tuhup Raya	29	559	152	753
6. Tanah Siang	167	1 520	342	2 077
7. Tanah Siang Selatan	130	511	170	840
8. Sumber Barito	104	603	184	899
9. Seribu Riam	17	252	124	397
10. Uut Murung	20	168	34	226
<b>Murung Raya</b>	<b>1 025</b>	<b>8 629</b>	<b>3 278</b>	<b>13 368</b>

Sumber/Source: Dinas Pengendalian Penduduk, Keluarga Berencana, Pemberdayaan Perempuan dan Perlindungan Anak Kabupaten Murung Raya/ Population Control, Family Planning, Women Empowerment, and Child Protection Office of Murung Raya Regency

### 4.3 AGAMA DAN SOSIAL LAINNYA RELIGION AND OTHER SOCIAL AFFAIRS

**Tabel 4.3.1 Jumlah Penduduk Menurut Kecamatan dan Agama yang Dianut di Kabupaten Murung Raya, 2022**  
*Population by Subdistrict and Religion in Murung Raya Regency, 2022*

Kecamatan Subdistrict	Islam	Protestan Protestant	Katolik Catholic	Hindu	Budha Buddha	Khonghucu	Lainnya Others
(1)	(2)	(3)	(4)	(5)	(6)	(7)	(8)
1. Permata Intan	10 141	1 061	81	436	-	-	-
2. Sungai Babuat	142	1 141	114	1307	-	-	-
3. Murung	35 215	4 294	873	243	2	-	-
4. Laung Tuhup	17 285	1 106	409	2180	2	-	-
5. Barito Tuhup Raya	2 022	652	419	1 810	-	-	1
6. Tanah Siang	1 472	6 176	3 266	3186	-	1	1
7. Tanah Siang Selatan	2 702	1 379	911	1 247	-	-	-
8. Sumber Barito	3 559	1 700	61	830	-	-	-
9. Seribu Riam	1 258	1 099	66	495	2	-	-
10. Uut Murung	627	502	43	747	-	-	-
<b>Murung Raya</b>	<b>74 423</b>	<b>19 110</b>	<b>6 243</b>	<b>12 481</b>	<b>6</b>	<b>1</b>	<b>2</b>

Sumber/Source: Dinas Kependudukan dan Pencatatan Sipil Kabupaten Murung Raya/ *Departement of Population and Civil Registration of Murung Raya Regency*

**Tabel 4.3.2 Jumlah Tempat Peribadatan Menurut Kecamatan di Kabupaten Murung Raya, 2022**  
**Number of Places of Worship by Subdistrict and Religion in Murung Raya Regency, 2022**

Kecamatan Subdistrict	Masjid Mosque	Mushola Pray Room	Gereja Protestan Protestant Church	Gereja Katholik Catholic Church	Pura Temple	Basarah Balai Basarah
(1)	(2)	(3)	(4)	(5)	(6)	(7)
1. Permata Intan	11	14	8	1	-	3
2. Sungai Babuat	-	-	9	1	-	3
3. Murung	38	50	19	5	1	1
4. Laung Tuhup	15	32	3	2	-	11
5. Barito Tuhup Raya	5	1	8	5	-	6
6. Tanah Siang	3	2	22	13	-	11
7. Tanah Siang Selatan	3	2	13	4	-	3
8. Sumber Barito	6	4	8	1	-	7
9. Seribu Riam	3	-	8	-	-	4
10. Uut Murung	3	-	6	-	-	2
<b>Murung Raya</b>	<b>87</b>	<b>105</b>	<b>104</b>	<b>32</b>	<b>1</b>	<b>51</b>

Sumber/Source: Kementerian Agama Kabupaten Murung Raya/ Ministry of Religious Affairs of Murung Raya Regency

**Tabel 4.3.3 Jumlah Desa<sup>1</sup>/Kelurahan yang Mengalami Bencana Alam Menurut Kecamatan di Kabupaten Murung Raya, 2019-2021**  
**Number of Villages<sup>1</sup> that Had Natural Disaster by Subdistrict in Murung Raya Regency, 2019-2021**

Kecamatan Subdistrict	Banjir/Flood		
	2019 <sup>2</sup>	2020 <sup>3</sup>	2021
(1)	(2)	(3)	(4)
1. Permata Intan	7	7	7
2. Sungai Babuat	5	1	-
3. Murung	11	9	13
4. Laung Tuhup	16	19	18
5. Barito Tuhup Raya	4	2	7
6. Tanah Siang	3	2	2
7. Tanah Siang Selatan	-	1	3
8. Sumber Barito	7	7	6
9. Seribu Riam	3	6	5
10. Uut Murung	1	-	-
<b>Murung Raya</b>	<b>57</b>	<b>54</b>	<b>61</b>

Catatan/Note: <sup>1</sup> Desa pada tabel ini termasuk Unit Permukiman Transmigrasi (UPT) yang masih dibina oleh kementerian terkait dan nagari di Provinsi Sumatera Barat/Villages in this table are included in Transmigration Settlement Unit which is still fostered by the relevant ministries and the nagari in the Province of Sumatera Barat

<sup>2</sup> Terjadi dalam tiga tahun terakhir sampai dengan saat pencacahan Potensi Desa 2018 (Tahun 2015,2016,2017)/ Occured during the last three years by the time of enumeration of Village Potential Data 2011 (Year of 2015,2016,2017)

<sup>3</sup> Terjadi dalam tiga tahun terakhir sampai dengan saat pencacahan Potensi Desa 2019 (Tahun 2016,2017,2018)/ Occured during the last three years by the time of enumeration of Village Potential Data 2014 (Year of 2016,2017,2018)

<sup>4</sup> Terjadi dalam tiga tahun terakhir sampai dengan saat pencacahan Potensi Desa 2020 (Tahun 2017,2018,2019)/ Occured during the last three years by the time of enumeration of Village Potential Data 2018 (Year of 2017,2018,2019)

**Lanjutan Tabel/Continued Table 4.3.3**

Kecamatan Subdistrict	Gempa Bumi/Earthquake		
	2019 <sup>2</sup>	2020 <sup>3</sup>	2021
(1)	(5)	(6)	(7)
1. Permata Intan	-	-	
2. Sungai Babuat	-	-	
3. Murung	-	-	
4. Laung Tuhup	-	-	
5. Barito Tuhup Raya	-	-	
6. Tanah Siang	-	-	
7. Tanah Siang Selatan	-	-	
8. Sumber Barito	-	-	
9. Seribu Riam	-	-	
10. Uut Murung	-	-	
<b>Murung Raya</b>	-	-	-

Catatan/Note: <sup>1</sup> Desa pada tabel ini termasuk Unit Permukiman Transmigrasi (UPT) yang masih dibina oleh kementerian terkait dan nagari di Provinsi Sumatera Barat/Villages in this table are included in Transmigration Settlement Unit which is still fostered by the relevant ministries and the nagari in the Province of Sumatera Barat

<sup>2</sup> Terjadi dalam tiga tahun terakhir sampai dengan saat pencacahan Potensi Desa 2019 (Tahun 2016,2017,2018)/ Occured during the last three years by the time of enumeration of Village Potential Data 2014 (Year of 2016,2017,2018)

<sup>3</sup> Terjadi dalam tiga tahun terakhir sampai dengan saat pencacahan Potensi Desa 2020 (Tahun 2017,2018,2019)/ Occured during the last three years by the time of enumeration of Village Potential Data 2018 (Year of 2017,2018,2019)

**Lanjutan Tabel/Continued Table 4.3.3**

Kecamatan Subdistrict	Tanah Longsor/Landslide		
	2019 <sup>2</sup>	2020 <sup>3</sup>	2021
(1)	(8)	(9)	(10)
1. Permata Intan	1	-	-
2. Sungai Babuat	2	-	-
3. Murung	-	1	2
4. Laung Tuhup	3	2	1
5. Barito Tuhup Raya	-	-	-
6. Tanah Siang	1	-	1
7. Tanah Siang Selatan	-	-	-
8. Sumber Barito	-	-	-
9. Seribu Riam	-	1	1
10. Uut Murung	-	-	-
<b>Murung Raya</b>	<b>7</b>	<b>4</b>	<b>5</b>

Catatan/Note: <sup>1</sup>Desa pada tabel ini termasuk Unit Permukiman Transmigrasi (UPT) yang masih dibina oleh kementerian terkait dan nagari di Provinsi Sumatera Barat/Villages in this table are included in Transmigration Settlement Unit which is still fostered by the relevant ministries and the nagari in the Province of Sumatera Barat

<sup>2</sup>Terjadi dalam tiga tahun terakhir sampai dengan saat pencacahan Potensi Desa 2018 (Tahun 2015,2016,2017)/ Occurred during the last three years by the time of enumeration of Village Potential Data 2011 (Year of 2015,2016,2017)

<sup>3</sup>Terjadi dalam tiga tahun terakhir sampai dengan saat pencacahan Potensi Desa 2019 (Tahun 2016,2017,2018)/ Occurred during the last three years by the time of enumeration of Village Potential Data 2014 (Year of 2016,2017,2018)

<sup>4</sup>Terjadi dalam tiga tahun terakhir sampai dengan saat pencacahan Potensi Desa 2020 (Tahun 2017,2018,2019)/ Occurred during the last three years by the time of enumeration of Village Potential Data 2018 (Year of 2017,2018,2019)

Sumber/Source: BPS, Pendataan Potensi Desa (Podes)/BPS-Statistics Indonesia, Village Potential Data Collecting

**Tabel 4.3.4 Jumlah Kejadian dan Korban yang Diakibatkan Bencana Alam Menurut Kecamatan di Kabupaten Murung Raya, 2022**  
**Number of Event and Victims Due to Natural Disaster by Subdistrict in Murung Raya Regency, 2022**

Kecamatan <i>Sub District</i>	Tanah Longsor/Landslide			
	Jumlah Kejadian <i>Number of Natural Disaster Event</i>	Meninggal dan Hilang <i>Fatality and Missing</i>	Luka-luka <i>Casualty</i>	Terdampak dan Mengungsi <i>Affected and Evacuated</i>
(1)	(2)	(3)	(4)	(5)
1. Permata Intan	-	-	-	-
2. Sungai Babuat	-	-	-	-
3. Murung	1	-	-	3
4. Laung Tuhup	-	-	-	-
5. Barito Tuhup Raya	-	-	-	-
6. Tanah Siang	-	-	-	-
7. Tanah Siang Selata	-	-	-	-
8. Sumber Barito	-	-	-	-
9. Seribu Riam	-	-	-	-
10. Uut Murung	-	-	-	-
<b>Murung Raya</b>	<b>1</b>	<b>-</b>	<b>-</b>	<b>3</b>



**Lanjutan Tabel/Continued Table 4.3.4**

Kecamatan <i>Sub District</i>	Banjir/Floods			
	Jumlah Kejadian <i>Number of Natural Disaster Event</i>	Meninggal dan Hilang <i>Fatality and Missing</i>	Luka-luka <i>Casualty</i>	Terdampak dan Mengungsi <i>Affected and Evacuated</i>
(1)	(6)	(7)	(8)	(9)
1. Permata Intan	5	-	-	-
2. Sungai Babuat	-	-	-	-
3. Murung	5	-	-	-
4. Laung Tuhup	6	-	-	-
5. Barito Tuhup Raya	2	-	-	-
6. Tanah Siang	-	-	-	-
7. Tanah Siang Selata	-	-	-	-
8. Sumber Barito	3	-	-	-
9. Seribu Riam	3	-	-	-
10. Uut Murung	2	-	-	-
<b>Murung Raya</b>	<b>26</b>	<b>-</b>	<b>-</b>	<b>-</b>

Lanjutan Tabel/*Continued Table* 4.3.4

Kebakaran Hutan dan Lahan/ <i>Forest and Land Fires</i>				
Kecamatan <i>Sub District</i>	Jumlah Kejadian <sup>1</sup> <i>Number of Natural Disaster Event<sup>1</sup></i>	Meninggal dan Hilang <i>Fatality and Missing</i>	Luka-luka <i>Casualty</i>	Terdampak dan Mengungsi <i>Affected and Evacuated</i>
(1)	(10)	(11)	(12)	(13)
1. Permata Intan	25	-	-	-
2. Sungai Babuat	23	-	-	-
3. Murung	41	-	-	-
4. Laung Tuhup	74	-	-	-
5. Barito Tuhup Raya	92	-	-	-
6. Tanah Siang	55	-	-	-
7. Tanah Siang Selata	11	-	-	-
8. Sumber Barito	5	-	-	-
9. Seribu Riam	19	-	-	-
10. Uut Murung	6	-	-	-
<b>Murung Raya</b>	<b>351</b>	<b>-</b>	<b>-</b>	<b>-</b>

**Lanjutan Tabel/Continued Table 4.3.4**

Kecamatan Sub District	Angin Puting Beliung/ Tornado			
	Jumlah Kejadian Number of Natural Disaster Event	Meninggal dan Hilang Fatality and Missing	Luka-luka Casualty	Terdampak dan Mengungsi Affected and Evacuated
(1)	(14)	(15)	(16)	(17)
1. Permata Intan	-	-	-	-
2. Sungai Babuat	-	-	-	-
3. Murung	-	-	-	-
4. Laung Tuhup	-	-	-	-
5. Barito Tuhup Raya	-	-	-	-
6. Tanah Siang	-	-	-	-
7. Tanah Siang Selata	-	-	-	-
8. Sumber Barito	-	-	-	-
9. Seribu Riam	-	-	-	-
10. Uut Murung	-	-	-	-
<b>Murung Raya</b>	-	-	-	-

Catatan/Note: <sup>1</sup> Jumlah kejadian merupakan titik hotspot yang terpantau dari satelite 8/ *Number of Natural Disaster in Forest and Land Fires is hotspot point that observed from 8<sup>th</sup> satelite*

Sumber/Source: Badan Nasional Penanggulangan Bencana Kabupaten Murung Raya/National Agency for Disaster Countermeasure of Murung Raya Regency

**Tabel 4.3.5 Jumlah Kerusakan Rumah yang Diakibatkan Bencana Alam Menurut Kecamatan di Kabupaten Murung Raya, 2021-2022**  
**Number of Damaged Houses Due to Natural Disaster by Subdistrict in Murung Raya Regency, 2021-2022**

Kecamatan Subdistrict	Rusak Berat Severely Damaged		Rusak Sedang Damaged	
	2021	2022	2021	2022
(1)	(3)	(4)	(3)	(4)
1. Permata Intan	-	-	-	-
2. Sungai Babuat	-	-	-	-
3. Murung	-	-	-	-
4. Laung Tuhup	-	-	-	-
5. Barito Tuhup Raya	-	-	-	-
6. Tanah Siang	-	-	-	-
7. Tanah Siang Selatan	-	-	-	-
8. Sumber Barito	-	-	-	-
9. Seribu Riam	-	-	-	-
10. Uut Murung	-	-	-	-
<b>Murung Raya</b>	-	-	-	-

**Lanjutan Tabel/Continued Table 4.3.5**

Kecamatan Subdistrict	Rusak Ringan <i>Lightly Damaged</i>		Terendam <sup>1</sup> <i>Submerged<sup>1</sup></i>	
	2021	2022	2021	2022
(1)	(3)	(4)	(3)	(4)
1. Permata Intan	-	-	54	116
2. Sungai Babuat	-	-	-	-
3. Murung	-	-	624	1 626
4. Laung Tuhup	-	-	1 399	3 495
5. Barito Tuhup Raya	-	-	334	163
6. Tanah Siang	-	-	-	-
7. Tanah Siang Selatan	-	-	-	-
8. Sumber Barito	-	-	10	346
9. Seribu Riam	-	-	18	40
10. Uut Murung	-	-	-	156
<b>Murung Raya</b>	-	-	<b>2 439</b>	<b>5 942</b>

Catatan/Note :<sup>1</sup> Jumlah kerusakan termasuk fasilitas kesehatan, fasilitas umum, dan kios/warung yang berada di bantaran daerah aliran sungai (DAS)/ *Number of damaged house that have submerge include health facilities, public facilities, and stalls*

Sumber/Source: Badan Nasional Penanggulangan Bencana Kabupaten Murung Raya/National Agency for Disaster Countermeasure of Murung Raya Regency

**Tabel 4.3.6** Jumlah Kejadian dan Korban yang Diakibatkan Bencana Non Alam Menurut Kecamatan di Kabupaten Murung Raya, 2022

*Number of Event and Victims Due to Non-Natural Disaster by Subdistrict in Murung Raya Regency, 2022*

Kecelakaan Transportasi Darat/Accident of Land Transportation				
Kecamatan Subdistrict	Jumlah Kejadian Number of Natural Disaster Event	Meninggal dan Hilang Fatality and Missing	Luka-luka Casualty	Terdampak dan Mengungsi Affected and Evacuated
(1)	(2)	(3)	(4)	(5)
1. Permata Intan	-	-	-	-
2. Sungai Babuat	-	-	-	-
3. Murung	-	-	-	-
4. Laung Tuhup	-	-	-	-
5. Barito Tuhup Raya	-	-	-	-
6. Tanah Siang	-	-	-	-
7. Tanah Siang Selatan	-	-	-	-
8. Sumber Barito	-	-	-	-
9. Seribu Riam	-	-	-	-
10. Uut Murung	-	-	-	-
<b>Murung Raya</b>	-	-	-	-

Lanjutan Tabel/Continued Table 4.3.6

Kecelakaan Transportasi Sungai/Accident of River Transportation				
Kecamatan Subdistrict	Jumlah Kejadian <sup>1</sup> Number of Natural Disaster Event <sup>1</sup>	Meninggal dan Hilang Fatality and Missing	Luka-luka Casualty	Terdampak dan Mengungsi Affected and Evacuated
(1)	(6)	(7)	(8)	(9)
1. Permata Intan	-	-	-	-
2. Sungai Babuat	-	-	-	-
3. Murung	-	-	-	-
4. Laung Tuhup	-	-	-	-
5. Barito Tuhup Raya	-	-	-	-
6. Tanah Siang	-	-	-	-
7. Tanah Siang Selatan	-	-	-	-
8. Sumber Barito	-	-	-	-
9. Seribu Riam	-	-	-	-
10. Uut Murung	-	-	-	-
<b>Murung Raya</b>	-	-	-	-

Lanjutan Tabel/Continued Table 4.3.6

Kecelakaan Transportasi Udara/Accident of Air Transportation				
Kecamatan Subdistrict	Jumlah Kejadian <sup>2</sup> Number of Natural Disaster Event	Meninggal dan Hilang Fatality and Missing	Luka-luka Casualty	Terdampak dan Mengungsi Affected and Evacuated
(1)	(10)	(11)	(12)	(13)
1. Permata Intan	-	-	-	-
2. Sungai Babuat	-	-	-	-
3. Murung	-	-	-	-
4. Laung Tuhup	-	-	-	-
5. Barito Tuhup Raya	-	-	-	-
6. Tanah Siang	-	-	-	-
7. Tanah Siang Selatan	-	-	-	-
8. Sumber Barito	-	-	-	-
9. Seribu Riam	-	-	-	-
10. Uut Murung	-	-	-	-
<b>Murung Raya</b>	-	-	-	-



Lanjutan Tabel/Continued Table 4.3.6

<b>Kecelakaan Industri/Industrial Accident</b>				
<b>Kecamatan Subdistrict</b>	<b>Jumlah Kejadian<sup>3</sup> Number of Natural Disaster Event</b>	<b>Meninggal dan Hilang Fatality and Missing</b>	<b>Luka-luka Casualty</b>	<b>Terdampak dan Mengungsi Affected and Evacuated</b>
(1)	(14)	(15)	(16)	(17)
1. Permata Intan	-	-	-	-
2. Sungai Babuat	-	-	-	-
3. Murung	-	-	-	-
4. Laung Tuhup	-	-	-	-
5. Barito Tuhup Raya	-	-	-	-
6. Tanah Siang	-	-	-	-
7. Tanah Siang Selatan	-	-	-	-
8. Sumber Barito	-	-	-	-
9. Seribu Riam	-	-	-	-
10. Uut Murung	-	-	-	-
<b>Murung Raya</b>	-	-	-	-

Lanjutan Tabel/Continued Table 4.3.6

Kecamatan <i>Subdistrict</i>	Jumlah Kejadian <i>Number of Natural Disaster Event</i>	Kebakaran/Fire		
		Meninggal dan Hilang <i>Fatality and Missing</i>	Luka-luka <i>Casualty</i>	Terdampak dan Mengungsi <i>Affected and Evacuated</i>
(1)	(18)	(19)	(20)	(21)
1. Permata Intan	-	-	-	-
2. Sungai Babuat	-	-	-	-
3. Murung	2	-	-	2
4. Laung Tuhup	1	-	-	8
5. Barito Tuhup Raya	-	-	-	-
6. Tanah Siang	-	-	-	-
7. Tanah Siang Selatan	-	-	-	-
8. Sumber Barito	-	-	-	-
9. Seribu Riam	1	-	-	2
10. Uut Murung	-	-	-	-
<b>Murung Raya</b>	<b>4</b>	<b>-</b>	<b>-</b>	<b>12</b>

Catatan/Note : <sup>1</sup> Jumlah kejadian kecelakaan transportasi sungai tercatat apabila kejadian tersebut dilaporkan ada korban jiwa dan terdapat Tim SAR yang membantu pencarian/Number of accident of river transportation is recorded if the accident is reported there are fatalities and the Rescue Team do their job.

<sup>2</sup> Jumlah kejadian kecelakaan transportasi udara dicatat oleh Dinas Perhubungan/Number of accident of air transportation is recorded by Transportation Office of Murung Raya Regency.

<sup>3</sup> Jumlah kejadian kecelakaan industri tercatat apabila kejadian tersebut merupakan kejadian kebakaran/Number of industrial accident is only recorded if it caused by fire accident.

Sumber/Source : Badan Nasional Penanggulangan Bencana Kabupaten Murung Raya/National Agency for Disaster Countermeasure of Murung Raya Regency

**Tabel 4.3.7 Jumlah Kerusakan Rumah yang Diakibatkan Bencana Alam Menurut Kecamatan di Kabupaten Murung Raya, 2022**

*Number of Damaged Houses Due to Natural Disaster by Subdistrict in Murung Raya Regency, 2022*

Kecamatan Subdistrict	Kebakaran/Fire		
	Rusak Berat Severely Damaged	Rusak Sedang Damaged	Rusak Ringan Lightly Damaged
(1)	(2)	(3)	(4)
1. Permata Intan	-	-	-
2. Sungai Babuat	-	-	-
3. Murung	2	-	-
4. Laung Tuhup	6	2	-
5. Barito Tuhup Raya	-	-	-
6. Tanah Siang	-	-	-
7. Tanah Siang Selatan	-	-	-
8. Sumber Barito	-	-	-
9. Seribu Riam	2	-	-
10. Uut Murung	-	-	-
<b>Murung Raya</b>	<b>10</b>	<b>2</b>	<b>0</b>

Sumber/Source : Badan Nasional Penanggulangan Bencana Kabupaten Murung Raya/National Agency for Disaster Countermeasure of Murung Raya Regency

**Tabel 4.3.8 Jumlah Penerima Bantuan (Kepala Keluarga) dan Anggaran Bantuan Sosial Pangan Menurut Jenis Bantuan Sosial dan Kecamatan di Kabupaten Murung Raya, 2022**

*Number of Aid Recipients (Head of Household) and Food Social Assistance Budget by Kind of Beneficiaries and Subdistrict in Murung Raya Regency, 2022*

Kecamatan Subdistrict	Jumlah Penerima Bantuan (kepala keluarga) Number of Beneficiaries (head of household)		
	Anggaran Daerah (APBD) Kartu Murung Raya Sejahtera (KMS)	Anggaran APBD Provinsi	
		Bantuan Langsung Tunai Bahan Bakar Minyak (BLT BBM)	Dana Bagi Hasil Rebisasi Daerah (DBH-DR)
(1)	(2)	(3)	(4)
1. Permata Intan	132	-	-
2. Sungai Babuat	24	41	-
3. Murung	387	275	230
4. Laung Tuhup	160	1	-
5. Barito Tuhup Raya	50	1	-
6. Tanah Siang	229	1	90
7. Tanah Siang Selatan	59	67	80
8. Sumber Barito	50	-	-
9. Seribu Riam	20	-	-
10. Uut Murung	14	-	-
<b>Murung Raya</b>	<b>1 125</b>	<b>386</b>	<b>400</b>

**Lanjutan Tabel/Continued Table 4.3.8**

Kecamatan Subdistrict	Jumlah Penerima Bantuan (kepala keluarga) Number of Beneficiaries (head of household)			
	Anggaran Pusat (APBN)			
	Program Keluarga Harapan (PKH)	Sembako/BPNT (Bantuan Pangan Non Tunai)	Bantuan Langsung Tunai (BLT) Minyak Goreng	Bantuan Langsung Tunai Bahan Bakar Minyak (BLT BBM)
(1)	(5)	(6)	(7)	(8)
1. Permata Intan	508	733	733	931
2. Sungai Babuat	134	227	233	272
3. Murung	667	1 154	1 178	1 470
4. Laung Tuhup	535	796	789	1 026
5. Barito Tuhup Raya	124	244	240	293
6. Tanah Siang	403	618	655	774
7. Tanah Siang Selatan	132	200	202	251
8. Sumber Barito	155	178	184	255
9. Seribu Riam	68	78	83	100
10. Uut Murung	36	71	70	99
<b>Murung Raya</b>	<b>2 762</b>	<b>4 299</b>	<b>4 367</b>	<b>5 471</b>

Sumber/Source: Dinas Sosial Kabupaten Murung Raya/ Social Office of Murung Raya Regency

#### 4.4 KEMISKINAN DAN PEMBANGUNAN MANUSIA POVERTY AND HUMAN DEVELOPMENT

**Tabel 4.4.1** Garis Kemiskinan, Jumlah, dan Persentase Penduduk Miskin di Kabupaten Murung Raya, 2011-2022  
*Table Poverty Line, Number, and Percentage of Poor People in Murung Raya Regency, 2011-2022*

Tahun Year	Garis Kemiskinan (rupiah/kapita/bulan) Poverty Line (rupiah/capita/month)	Penduduk Miskin (ribu) Number of Population Below Poverty Line (thousand)	Persentase Penduduk Miskin Poverty Percentage (P <sub>o</sub> )
(1)	(2)	(3)	(4)
2011	291 433	6,24	6,30
2012	320 856	5,96	5,78
2013	328 986	6,81	6,44
2014	364 994	6,76	6,24
2015	378 062	7,20	6,57
2016	402 682	7,10	6,32
2017	421 903	6,75	5,88
2018	442 639	7,39	6,28
2019	462 334	7,21	6,00
2020	492 693	7,18	5,85
2021	510 939	7,31	6,15
<b>2022</b>	<b>550 105</b>	<b>7,69</b>	<b>6,40</b>

Catatan/Note : Referensi waktu adalah Maret/Time reference applied is March

Sumber/Source : BPS, Survei Sosial Ekonomi Nasional/BPS-Statistics Indonesia, National Socioeconomic Survey

**Tabel 4.4.2 Indeks Kedalaman Kemiskinan dan Indeks Keparahan Kemiskinan di Kabupaten Murung Raya, 2016-2022**  
***Poverty Gap Index (P1) and Poverty Severity Index (P2) in Murung Raya Regency 2016-2022***

<b>Indikator Pendukung</b> <b><i>Supporting Indicator</i></b>	<b>2017</b>	<b>2018</b>	<b>2019</b>	<b>2020</b>	<b>2021</b>	<b>2022</b>
<b>(1)</b>	<b>(2)</b>	<b>(3)</b>	<b>(4)</b>	<b>(5)</b>	<b>(6)</b>	<b>(7)</b>
1. Indeks Kedalaman Kemiskinan <i>Poverty Gap Index (P1)</i>	0,58	1,20	0,69	0,87	1,09	1,11
2. Indeks Keparahan Kemiskinan <i>Poverty Severity Index (P2)</i>	0,14	0,21	0,14	0,24	0,28	0,31

Sumber/Source: BPS, Survei Sosial Ekonomi Nasional/BPS-Statistics Indonesia, National Socioeconomic Survey

**Tabel 4.4.3 Indeks Pembangunan Manusia (IPM) Beserta Indikator Pendukung di Kabupaten Murung Raya, 2017-2022**  
**Human Development Index (HDI) and its Supporting Indicators in Murung Raya Regency, 2017-2022**

<b>Indikator Pendukung</b> <b>Supporting Indicator</b>	<b>2017</b>	<b>2018</b>	<b>2019</b>	<b>2020</b>	<b>2021</b>	<b>2022</b>
(1)	(2)	(3)	(4)	(5)	(6)	(7)
1. Umur Harapan Hidup(AHH)/ <i>Life Expectancy Rate</i>	69,39	69,43	69,47	69,51	69,53	69,75
2. Harapan Lama Sekolah/ <i>Expected Year Schooling</i>	11,72	11,73	11,74	11,75	11,76	11,87
3. Rata-rata Lama Sekolah (RLS)/ <i>Mean Years School</i>	7,38	7,45	7,46	7,54	7,61	7,66
4. Pengeluaran Per Kapita Disesuaikan (Ribu Rupiah/Orang/Tahun)/ <i>Expenditure Per Capita Adjusted</i>	9 872	10 164	10 471	10 419	104 499	10 697
<b>IPM Murung Raya</b>	<b>67,16</b>	<b>67,56</b>	<b>67,89</b>	<b>67,98</b>	<b>68,12</b>	<b>68,63</b>

Sumber/Source: BPS, Seri Publikasi Indeks Pembangunan Manusia/BPS-Statistics Indonesia, Series of Publication of Human Development Index



**Tabel 4.4.4** **Persentase Pengeluaran Perkapita untuk Makanan Menurut Status Miskin di Kabupaten Murung Raya, 2022**  
**Percentage of Expenditure Percapita for Foods and Poor Status in Murung Raya Regency, 2022**

<b>Status Miskin</b> <b>Poor Status</b>	<b>Persentase (%)</b> <b>Percentage(%)</b>
(1)	(2)
Miskin/ <i>Poor</i>	59,19
Tidak Miskin/ <i>Not Poor</i>	57,92
Miskin dan Tidak Miskin/ <i>Poor and Not Poor</i>	57,95

Sumber/Source: BPS, Data dan Informasi Kemiskinan Kabupaten/Kota Tahun 2022/*BPS-Data and Information of Poverty in Regency/Municipality 2022*

**Tabel 4.4.5** **Percentase Penduduk Miskin Usia 15 Tahun ke Atas Menurut Status Bekerja di Kabupaten Murung Raya, Percentage of Poor Population Aged 15 Year and Over by Employment Status in Murung Raya Regency, 2022**

<b>Status Miskin</b> <b>Poor Status</b>	<b>Percentase (%)</b> <b>Percentage(%)</b>
(1)	(2)
Tidak Bekerja <i>Unemployed</i>	53,79
Bekerja di Sektor Pertanian <i>Employee in Agriculture Sector</i>	29,71
Bekerja Bukan di Sektor Pertanian <i>Employee not in Agriculture Sector</i>	16,50

Sumber/Source: BPS, Data dan Informasi Kemiskinan Kabupaten/Kota Tahun 2022/*BPS-Data and Information of Poverty in Regency/Municipality 2022*

**Tabel 4.4.6** **Percentage Penduduk Miskin Usia 15 Tahun ke Atas Menurut Pendidikan yang Ditamatkan di Kabupaten Murung Raya, 2022**  
*Percentage of Poor Population Aged 15 Year and Over by Education Level in Murung Raya Regency, 2022*

<b>Status Miskin</b> <b>Poor Status</b>	<b>Percentage (%)</b> <b>Percentage(%)</b>
(1)	(2)
<SD <i>Not Graduated from Primary School</i>	10,49
Tamat SD/SLTP <i>Graduated from Primary School/Elementary School</i>	65,11
SLTA+ <i>Graduated from High School or More</i>	24,41

Sumber/Source: BPS, Data dan Informasi Kemiskinan Kabupaten/Kota Tahun 2022/BPS-Data and Information of Poverty in Regency/Municipality 2022

# PERTANIAN, KEHUTANAN, PETERNAKAN, & PERIKANAN

*Agriculture, Forestry, Livestock, & Fishery*

## BAB 5

*Chapter 5*

### POPULASI UNGGAS MENURUT JENIS TERNAK DI KABUPATEN MURUNG RAYA (EKOR), 2022

*Population of Poultry by Kind of Livestock in Murung Raya Regency, 2022*

**Ayam Kampung/**

*Native Chicken*

**96.764**

**Ayam Pedaging/**

*Broiler*

**1.399.523**

**Itik Manila/**

*Muscovy Duck*

**632**

**Itik/ Duck**

**1.930**



**Ayam Petelur/**

*Layer*

**6.768**





**PENJELASAN TEKNIS**

1. **Pengumpulan data Statistik Pertanian (SP)** diselenggarakan oleh Badan Pusat Statistik Murung Raya bekerja sama dengan Dinas Pertanian, Peternakan, dan Perikanan.
2. **Survei Pertanian Hortikultura (SPH)** diselenggarakan oleh Badan Pusat Statistik Murung Raya bekerja sama dengan Dinas Pertanian dan Perikanan.
3. **Kuesioner yang digunakan dalam pengumpulan data SPH** mencakup:
  - SPH-SBS digunakan untuk data tanaman sayuran dan buah - buahan semusim,
  - SPH-BST digunakan untuk data Tanaman buah-buahan dan sayuran tahunan,
  - SPH-TBF digunakan untuk data Tanaman biofarmaka,
  - SPH-TH digunakan untuk data tanaman hias,
4. **Metode yang digunakan** dalam survei ini adalah metode pencacahan lengkap terhadap seluruh kecamatan di Indonesia dan dilaporkan secara rutin bulanan untuk SPH-SBS dan triwulanan untuk SPH-BST, SPH-TBF, SPH-TH oleh mantri tani/ KCD.

**TECHNICAL NOTES**

1. **Agricultural Statistics (SP) data collection** is carried out by the Murung Raya Central Statistics Agency in collaboration with the Department of Agriculture, Animal Husbandry, and Fisheries.
2. **The Horticultural Agriculture Survey (SPH)** is conducted by the Central Statistics Agency Murung Raya in collaboration with the Agriculture and Fisheries Service.
3. **The questionnaire used in SPH data collection** includes:
  - SPH-SBS is used for data on annual vegetable and fruit crops,
  - SPH-BST is used for data on annual fruit and vegetable crops,
  - SPH-TBF is used for biopharmaca plant data,
  - SPH-TH is used for ornamental plant data,
4. **The method used** in this survey is a complete enumeration method for all sub-districts in Indonesia and is reported regularly monthly for SPH-SBS and quarterly for SPH-BST, SPH-TBF, SPH-TH by Mantri tani / KCD,

5. Tanaman sayuran dan buah-buahan semusim:
  - **Tanaman sayuran semusim** adalah tanaman sumber vitamin, garam mineral dan lain-lain yang dikonsumsi dari bagian tanaman yang berupa daun, bunga, buah dan umbinya, yang berumur kurang dari satu tahun.
  - **Tanaman buah-buahan semusim** adalah tanaman sumber vitamin, garam mineral dan lain-lain yang dikonsumsi dari bagian tanaman yang berupa buah, berumur kurang dari satu tahun, tidak berbentuk pohon/rumpun tetapi menjalar dan berbatang lunak.
  
6. **Tanaman buah-buahan dan sayuran tahunan :**
  - **Tanaman buah-buahan tahunan** adalah tanaman sumber vitamin, garam mineral dan lain-lain yang dikonsumsi dari bagian tanaman yang berupa buah dan merupakan tanaman lebih dari satu tahun,
  - **Tanaman sayuran tahunan** adalah tanaman sumber vitamin, garam mineral dan lain-lain yang dikonsumsi dari bagian tanaman yang berupa daun dan atau buah yang berumur lebih dari satu tahun,
  
7. **Tanaman biofarmaka** adalah tanaman yang bermanfaat untuk obat-obatan, kosmetik dan kesehatan yang dikonsumsi atau
  - 5. *Annual vegetable and fruit crops:*
    - **Annual vegetable crops** are sources of vitamins, mineral salts, etc. consumed from plant parts in the form of leaves, flowers, fruits and tubers, which are less than one year old,
    - **Seasonal fruit plants** are sources of vitamins, mineral salts, etc. which are consumed from plant parts in the form of fruit, less than one year old, not in the form of trees / clumps but spread and soft trunked,
  
  - 6. **Annual fruit and vegetable crops:**
    - **Annual fruit plants** are plant sources of vitamins, mineral salts and others which are consumed from plant parts in the form of fruit and are plants for more than one year,
    - **Annual vegetable crops** are sources of vitamins, mineral salts and others which are consumed from plant parts in the form of leaves and / or fruits that are more than one year old,
  
  - 7. **Biopharmaca plants** are plants that are useful for medicines, cosmetics and health that are consumed or used from parts of

digunakan dari bagian bagian tanaman seperti daun, batang, buah, umbi (rimpang) ataupun akar.

*plants such as leaves, stems, fruit, tubers (rhizomes) or roots.*

8. **Tanaman hias** adalah tanaman yang mempunyai nilai keindahan baik bentuk, warna daun, tajuk maupun bunganya, sering digunakan untuk penghias pekarangan dan lain sebagainya.
8. **Ornamental plants** are plants that have a good value of beauty in shape, color of leaves, crowns and flowers, often used to decorate the yard and so forth.
9. **Data yang dikumpulkan dalam SPH** mencakup: data tentang luas penanaman, luas panen (untuk buah – buahan tahunan adalah banyaknya tanaman yang menghasilkan), produksi, luas rusak, luas tanaman akhir, dan harga jual petani.
9. **Data collected in the SPH** includes: data on planting area, harvested area (for annual fruits is the number of plants that produce), production, area of damage, area of final crop, and selling price of farmers.
10. **Luas panen** adalah luas tanaman sayuran, buah buahan, biofarmaka dan tanaman hias yang yang diambil hasilnya/ dipanen pada periode pelaporan.
10. **Harvested area** is the area of vegetables, fruits, biopharmaca and ornamental plants taken or harvested during the reporting period.
11. **Luas panen untuk tanaman sayuran:** luas tanaman yang dipanen sekaligus/ habis/ dibongkar dan luas tanaman yang dipanen berkali-kali (lebih dari satu kali)/ belum habis.
11. **Harvest area for vegetable crops:** area of crop that is harvested all at once / exhausted / dismantled and area of crop that is harvested many times (more than once) / not yet finished.
12. **Tanaman yang dipanen sekaligus/ habis/ dibongkar** adalah tanaman yang habis panen langsung dibongkar/ dicabut, terdiri dari bawang merah, bawang putih, bawang daun,
12. **Crops that are harvested all at once / discharged / dismantled** are plants that are harvested out directly dismantled / pulled out, consisting of shallots, garlic, onions, potatoes, cabbage / cabbage,



kentang, kol/ kubis, kembang kol, petsai/ sawi, wortel, lobak dan kacang merah.

*cauliflower, cabbage / mustard greens, carrots, turnips and kidney beans.*

**13. Tanaman yang dipanen berkali-kali (lebih dari satu kali)/ belum habis** adalah tanaman yang pemanenannya lebih dari satu kali dan biasanya dibongkar apabila panen terakhir sudah tidak memadai lagi, terdiri dari: kacang panjang, cabe besar, cabe rawit, jamur, tomat, terung, buncis, ketimun, labu siam, kangkung, bayam, melon, semangka dan blewah.

**13. Crops that are harvested many times (more than once) / not yet finished** are plants that are harvested more than once and are usually dismantled when the last harvest is no longer sufficient, consisting of: long beans, large chillies, cayenne pepper, mushrooms, tomatoes, eggplant, beans, cucumbers, chayote, spinach, melons, watermelons and cantaloupe.

**14. Produksi** adalah hasil menurut bentuk produk dari setiap tanaman sayuran, buah-buahan, biofarmaka dan tanaman hias yang diambil berdasarkan luas yang dipanen pada bulan/ triwulan laporan.

**14. Production** is the yield according to the product form of each vegetable, fruit, biopharmaceutical and ornamental plant which is taken based on the area harvested in the month / quarter of the report,

**ULASAN**

Komoditas perkebunan utama di Murung Raya antara lain karet, kelapa, dan kopi. Berdasarkan data dari Dinas Pertanian dan Perikanan Kabupaten Murung Raya, luas tanaman perkebunan di Kabupaten Murung Raya tahun 2022 untuk perkebunan karet sebesar 50.030,23 ha, perkebunan kelapa sebesar 194 ha, kelapa sawit sebesar 52 ha, kopi sebesar 273,89 ha, dan 190,50 ha kakao.

Produksi tanaman sayur-sayuran semusim di Kabupaten Murung Raya selama tahun 2022 komoditas yang paling banyak adalah cabai rawit (1.326 quintal), sementara produksi bawang merah di tahun 2022 sebanyak 39 quintal. Selain itu, produksi buah-buahan tahunan di Kabupaten Murung Raya terbanyak adalah komoditas buah durian (4.224 quintal).

Disektor peternakan, ternak babi hingga tahun 2022 merupakan jenis ternak dengan tingkat populasi tertinggi mencapai 1.032 ekor. Sedangkan untuk jenis unggas, ayam pedaging merupakan jenis ternak terbanyak populasinya yaitu 1.399.523 ekor.

**DESCRIPTION**

*The main plantation commodities in Murung Raya include Rubber, Coconut and Coffee. Based on data from the Department of Agriculture and Fisheries of Murung Raya Regency, plantation area in Murung Raya Regency in 2022 for rubber plantations is 50,030.23 ha, coconut plantations are 194 ha, oil palm is 52 ha, coffee is 273.89 ha, and 190.50 ha cocoa.*

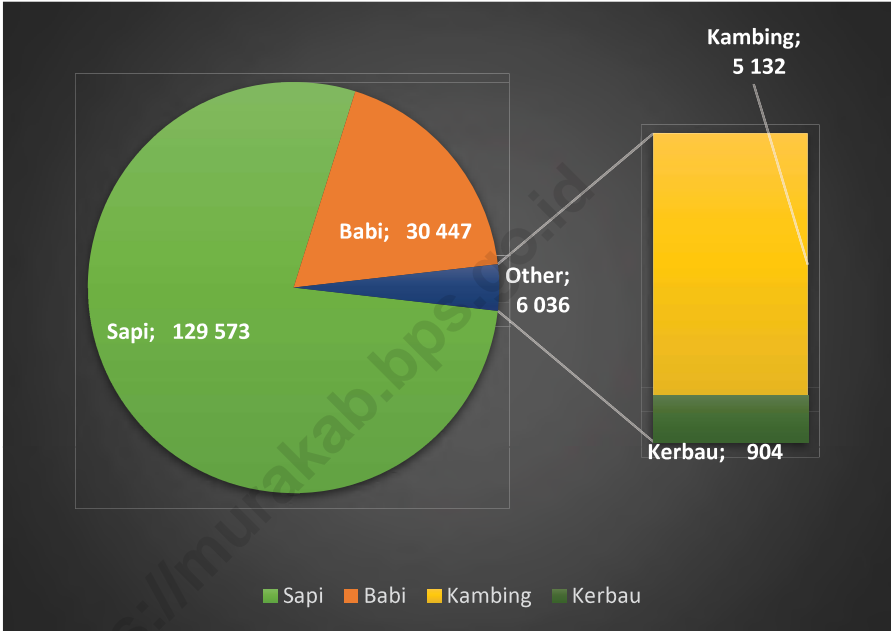
*The production of seasonal vegetable crops in Murung Raya Regency during 2022 the most commodity is cayenne pepper (1,326 quintals), while the smallest production is shallot (39 quintals). In addition, the most annual fruit production in Murung Raya Regency is durian fruit (4,224 quintals).*

*In the livestock sector, pigs until 2022 are the types of livestock with the highest population level reaching 1,032 heads. As for the type of poultry, broilers were the largest type of livestock with a population of 1,399,523 heads.*



**Gambar** 5.1  
**Figures**

**Jumlah Ternak/Unggas yang Dipotong Menurut Jenis Ternak di Kabupaten Murung Raya (ekor), 2022**  
**Number of Livestock/ Poultry Slaughtered by Kind of Livestock in Murung Raya Regency , 2022**



Sumber/Source: Dinas Pertanian dan Perikanan Murung Raya/Agriculture and Fishery Service of Murung Raya Regency



## 5.1 HORTIKULTURA

### HORTICULTURE

**Tabel 5.1.1** Luas Panen Tanaman Sayuran Menurut Kecamatan dan Jenis Tanaman di Kabupaten Murung Raya (ha), 2021 dan 2022  
**Table** *Harvested Area of Vegetables by Subdistrict and Kind of Plant in Murung Raya Regency (ha), 2021 and 2022*

Kecamatan Subdistrict	Bawang Merah Shallots		Cabai Besar Chili/Big Chili	
	2021	2022	2021	2022
(1)	(2)	(3)	(4)	(5)
1. Permata Intan	-	-	6	5
2. Sungai Babuat	-	-	-	-
3. Murung	-	3	-	-
4. Laung Tuhup	-	1	-	-
5. Barito Tuhup Raya	-	-	-	-
6. Tanah Siang	-	1	-	-
7. Tanah Siang Selatan	-	-	1	-
8. Sumber Barito	-	-	-	-
9. Seribu Riam	-	-	-	-
10. Uut Murung	-	-	-	-
<b>Murung Raya</b>	<b>-</b>	<b>4</b>	<b>7</b>	<b>5</b>

Lanjutan Tabel/Continued Table 5.1.1

Kecamatan Subdistrict	Cabai Rawit Chili/Cayenne Pepper		Kentang Potato	
	2021	2022	2021	2022
(1)	(6)	(7)	(8)	(9)
1. Permata Intan	6	5	-	-
2. Sungai Babuat	2	3	-	-
3. Murung	3	2	-	-
4. Laung Tuhup	4	4	-	-
5. Barito Tuhup Raya	6	4	-	-
6. Tanah Siang	5	5	-	-
7. Tanah Siang Selatan	3	1	-	-
8. Sumber Barito	1	2	-	-
9. Seribu Riam	1	3	-	-
10. Uut Murung	1	-	-	-
<b>Murung Raya</b>	<b>32</b>	<b>29</b>	<b>-</b>	<b>-</b>

Lanjutan Tabel/Continued Table 5.1.1

Kecamatan Subdistrict	Kubis Cabbage		Tomat Tomato	
	2021 (10)	2022 (11)	2021 (12)	2022 (13)
1. Permata Intan	-	-	5	4
2. Sungai Babuat	-	-	-	-
3. Murung	-	-	-	-
4. Laung Tuhup	-	-	-	-
5. Barito Tuhup Raya	-	-	-	-
6. Tanah Siang	-	-	-	-
7. Tanah Siang Selatan	-	-	-	-
8. Sumber Barito	-	-	-	-
9. Seribu Riam	-	-	-	-
10. Uut Murung	-	-	-	-
<b>Murung Raya</b>	-	-	<b>5</b>	<b>4</b>



**Lanjutan Tabel/Continued Table 5.1.1**

Kecamatan Subdistrict	Bawang Putih Garlic		Bayam Spinach	
	2021 (14)	2022 (15)	2021 (16)	2022 (17)
1. Permata Intan	-	-	10	14
2. Sungai Babuat	-	-	5	2
3. Murung	-	-	12	12
4. Laung Tuhup	-	-	-	-
5. Barito Tuhup Raya	-	-	-	-
6. Tanah Siang	-	-	12	12
7. Tanah Siang Selatan	-	-	4	4
8. Sumber Barito	-	-	-	-
9. Seribu Riam	-	-	-	-
10. Uut Murung	-	-	1	1
<b>Murung Raya</b>	-	-	<b>44</b>	<b>45</b>

Lanjutan Tabel/Continued Table 5.1.1

Kecamatan Subdistrict	Kacang Panjang Long Beans		Kangkung Water Spinach	
	2021 (18)	2022 (19)	2021 (20)	2022 (21)
(1)	(18)	(19)	(20)	(21)
1. Permata Intan	5	7	7	7
2. Sungai Babuat	3	3	-	-
3. Murung	5	3	5	5
4. Laung Tuhup	4	4	-	-
5. Barito Tuhup Raya	-	-	4	-
6. Tanah Siang	6	6	11	6
7. Tanah Siang Selatan	3	4	5	4
8. Sumber Barito	3	-	-	-
9. Seribu Riam	3	3	-	-
10. Uut Murung	2	1	1	-
<b>Murung Raya</b>	<b>34</b>	<b>31</b>	<b>33</b>	<b>22</b>

**Lanjutan Tabel/Continued Table 5.1.1**

Kecamatan Subdistrict	Petsai/Sawi/ Chinese Cabbage/mustard green		Semangka Water Melon		Terung Eggplant	
	2021	2022	2021	2022	2021	2022
(1)	(22)	(23)	(24)	(25)	(26)	(27)
1. Permata Intan	4	6	-	-	4	5
2. Sungai Babuat	-	-	-	-	3	2
3. Murung	-	-	-	-	4	3
4. Laung Tuhup	-	-	-	-	4	3
5. Barito Tuhup Raya	-	-	-	-	4	3
6. Tanah Siang	6	6	-	-	5	4
7. Tanah Siang Selatan	0	3	-	1	1	2
8. Sumber Barito	-	-	-	-	-	-
9. Seribu Riam	-	-	-	-	-	-
10. Uut Murung	-	-	-	-	1	-
<b>Murung Raya</b>	<b>10</b>	<b>15</b>	<b>-</b>	<b>1</b>	<b>26</b>	<b>22</b>

Sumber/Source: BPS, Statistik Pertanian Hortikultura SPH/BPS-Statistics Indonesia, Agricultural Statistic for Horticulture SPH

**Tabel 5.1.2 Produksi Tanaman Sayuran Menurut Kecamatan dan Jenis Tanaman di Kabupaten Murung Raya (kuintal), 2021 dan 2022**

*Production of Vegetables by Subdistrict and Kind of Plant in Murung Raya Regency (quintal), 2021 and 2022*

Kecamatan Subdistrict	Bawang Merah Shallot		Cabai Besar Chili/Big Chili	
	2021	2022	2021	2022
(1)	(2)	(3)	(4)	(5)
1. Permata Intan	-	-	449	258
2. Sungai Babuat	-	-	-	-
3. Murung	-	27	-	-
4. Laung Tuhup	-	4	-	-
5. Barito Tuhup Raya	-	-	-	-
6. Tanah Siang	-	8	-	-
7. Tanah Siang Selatan	-	-	10	-
8. Sumber Barito	-	-	-	-
9. Seribu Riam	-	-	-	-
10. Uut Murung	-	-	-	-
<b>Murung Raya</b>	-	<b>39</b>	<b>459</b>	<b>258</b>

**Lanjutan Tabel/Continued Table 5.1.2**

Kecamatan Subdistrict	Cabai Rawit Chili/Cayenne Pepper		Kentang Potato	
	2021	2022	2021	2022
(1)	(6)	(7)	(8)	(9)
1. Permata Intan	271	193	-	-
2. Sungai Babuat	95	115	-	-
3. Murung	95	60	-	-
4. Laung Tuhup	154	167	-	-
5. Barito Tuhup Raya	230	135	-	-
6. Tanah Siang	360	485	-	-
7. Tanah Siang Selatan	75	6	-	-
8. Sumber Barito	10	60	-	-
9. Seribu Riam	35	105	-	-
10. Uut Murung	25	-	-	-
<b>Murung Raya</b>	<b>1 350</b>	<b>1 326</b>	-	-

Lanjutan Tabel/Continued Table 5.1.2

Kecamatan Subdistrict	Kubis Cabbage		Tomat Tomato	
	2021 (10)	2022 (11)	2021 (12)	2022 (13)
1. Permata Intan	-	-	405	406
2. Sungai Babuat	-	-	-	-
3. Murung	-	-	-	-
4. Laung Tuhup	-	-	-	-
5. Barito Tuhup Raya	-	-	-	-
6. Tanah Siang	-	-	-	-
7. Tanah Siang Selatan	-	-	-	-
8. Sumber Barito	-	-	-	-
9. Seribu Riam	-	-	-	-
10. Uut Murung	-	-	-	-
<b>Murung Raya</b>	-	-	<b>405</b>	<b>406</b>

**Lanjutan Tabel/Continued Table 5.1.2**

Kecamatan Subdistrict	Bawang Putih Garlic		Bayam Spinach	
	2021 (14)	2022 (15)	2021 (16)	2022 (17)
(1)				
1. Permata Intan	-	-	1 000	1 200
2. Sungai Babuat	-	-	518	115
3. Murung	-	-	180	180
4. Laung Tuhup	-	-	-	-
5. Barito Tuhup Raya	-	-	-	-
6. Tanah Siang	-	-	1 236	1 236
7. Tanah Siang Selatan	-	-	26	12
8. Sumber Barito	-	-	-	-
9. Seribu Riam	-	-	-	-
10. Uut Murung	-	-	14	12
<b>Murung Raya</b>	-	-	<b>2 974</b>	<b>2 755</b>

Lanjutan Tabel/Continued Table 5.1.2

Kecamatan Subdistrict	Kacang Panjang Long Beans		Kangkung Water Spinach	
	2021	2022	2021	2022
(1)	(18)	(19)	(20)	(21)
1. Permata Intan	405	479	700	781
2. Sungai Babuat	285	260	-	-
3. Murung	305	95	75	75
4. Laung Tuhup	284	205	-	-
5. Barito Tuhup Raya	-	-	145	-
6. Tanah Siang	540	630	1 110	680
7. Tanah Siang Selatan	26	125	14	12
8. Sumber Barito	72	-	-	-
9. Seribu Riam	320	185	-	-
10. Uut Murung	41	7	15	-
<b>Murung Raya</b>	<b>2 278</b>	<b>1 986</b>	<b>2 059</b>	<b>1 548</b>



Lanjutan Tabel/Continued Table 5.1.2

Kecamatan Subdistrict	Petsai/Sawi/ Chinese Cabbage/mustard green		Semangka Water Melon		Terung Eggplant	
	2021	2022	2021	2022	2021	2022
(1)	(22)	(23)	(24)	(25)	(26)	(27)
1. Permata Intan	400	600	-	-	354	310
2. Sungai Babuat	-	-	-	-	225	185
3. Murung	-	-	-	-	215	45
4. Laung Tuhup	-	-	-	-	248	285
5. Barito Tuhup Raya	-	-	-	-	215	220
6. Tanah Siang	700	750	-	-	580	650
7. Tanah Siang Selatan	0	8	-	100	60	101
8. Sumber Barito	-	-	-	-	-	-
9. Seribu Riam	-	-	-	-	-	-
10. Uut Murung	-	-	-	-	44	-
<b>Murung Raya</b>	<b>1 100</b>	<b>1 358</b>	<b>-</b>	<b>100</b>	<b>1 941</b>	<b>1 796</b>

Sumber/Source: BPS, Statistik Pertanian Hortikultura SPH/BPS-Statistics Indonesia, Agricultural Statistic for Horticulture SPH

**Tabel 5.1.3 Luas Panen Tanaman Sayuran dan Buah-Buahan Semusim Menurut Jenis Tanaman di Kabupaten Murung Raya (ha), 2020-2022**

*Harvested Area of Seasonal Vegetables and Fruits By Kind of Plant in Murung Raya Regency (ha), 2020-2022*

Jenis Tanaman <i>Kind of Plants</i>	2020	2021	2022
(1)	(2)	(3)	(4)
<b>Sayuran/ Vegetables</b>			
Bawang Merah/ <i>Shallot</i>	1	-	4
Bawang Putih/ <i>Garlic</i>	-	-	-
Cabai Besar/ <i>Chili/ Big Chili</i>	5	7	5
Cabai Rawit/ <i>Chili (Capsicum Frutescens)</i>	56	32	29
Kentang/ <i>Potato</i>	-	-	-
Kubis/ <i>Cabbage</i>	-	-	-
Bayam/ <i>Spinach</i>	47	44	45
Kacang Panjang/ <i>Long Beans</i>	33	34	31
Kangkung/ <i>Water Spinach</i>	33	33	22
Ketimun/ <i>Cucumber</i>	35	32	34
Labu Siam/ <i>Chayote</i>	-	-	-
Petsai/Sawi/ <i>Chinese Cabbage/mustard green</i>	13	10	15
Terung/ <i>Eggplant</i>	25	26	22
Tomat/ <i>Tomato</i>	4	5	4
<b>Buah-buahan/ Fruits</b>			
Semangka/ <i>Water Melon</i>	1	-	1

Sumber/Source: BPS, Statistik Pertanian Hortikultura SPH/BPS-Statistics Indonesia, Agricultural Statistic for Horticulture SPH

**Tabel 5.1.4** **Produksi Tanaman Sayuran dan Buah-Buahan Semusim Menurut Jenis Tanaman di Kabupaten Murung Raya (kuintal), 2020-2022**

*Production of Seasonal Vegetables and Fruits By Kind of Plant in Murung Raya Regency (quintal), 2020-2022*

Jenis Tanaman <i>Kind of Plants</i>	2020	2021	2022
(1)	(2)	(3)	(4)
<b>Sayuran/ Vegetables</b>			
Bawang Merah/ <i>Shallot</i>	4	-	39
Bawang Putih/ <i>Garlic</i>	-	-	-
Cabai Besar/ <i>Chili/ Big Chili</i>	151	459	258
Cabai Rawit/ <i>Chili (Capsicum Frutescens)</i>	2 033	1 350	1 326
Kentang/ <i>Potato</i>	-	-	-
Kubis/ <i>Cabbage</i>	-	-	-
Bayam/ <i>Spinach</i>	3 592	2 974	2 755
Kacang Panjang/ <i>Long Beans</i>	2 104	2 278	1 986
Kangkung/ <i>Water Spinach</i>	1 843	2 059	1 548
Ketimun/ <i>Cucumber</i>	5 153	3 893	3 869
Labu Siam/ <i>Chayote</i>	-	-	-
Petsai/Sawi/ <i>Chinese Cabbage/mustard green</i>	1 405	1 100	1 358
Terung/ <i>Eggplant</i>	1 512	1 941	1 796
Tomat/ <i>Tomato</i>	290	405	406
<b>Buah-buahan/ Fruits</b>			
Semangka/ <i>Water Melon</i>	20	-	100

Sumber/Source: BPS, Statistik Pertanian Hortikultura SPH/BPS-Statistics Indonesia, Agricultural Statistic for Horticulture SPH

**Tabel 5.1.5 Luas Panen Tanaman Biofarmaka Menurut Kecamatan dan Jenis Tanaman di Kabupaten Murung Raya (m<sup>2</sup>) di Kabupaten Murung Raya, 2021 dan 2022**

*Harvested Area of Medicinal Plants by Subdistrict and Kind of Plant in Murung Raya Regency (m<sup>2</sup>), 2021 and 2022*

Kecamatan Subdistrict	Jahe Ginger		Laos/Lengkuas Galanga	
	2021	2022	2021	2022
(1)	(2)	(3)	(5)	(5)
1. Permata Intan	10	10	10	10
2. Sungai Babuat	9	30	7	50
3. Murung	125	107	137	147
4. Laung Tuhup	3	3	3	3
5. Barito Tuhup Raya	50	100	50	100
6. Tanah Siang	15	20	10	30
7. Tanah Siang Selatan	300	200	300	250
8. Sumber Barito	2	3	5	5
9. Seribu Riam	38	38	31	31
10. Uut Murung	34	34	22	26
<b>Murung Raya</b>	<b>586</b>	<b>545</b>	<b>575</b>	<b>652</b>

**Lanjutan Tabel/Continued Table 5.1.5**

Kecamatan Subdistrict	Kencur East Indian Galangal		Kunyit Turmeric	
	2021	2022	2021	2022
(1)	(6)	(7)	(8)	(9)
1. Permata Intan	10	10	10	10
2. Sungai Babuat	8	20	8	40
3. Murung	115	98	120	115
4. Laung Tuhup	3	3	3	3
5. Barito Tuhup Raya	50	100	50	100
6. Tanah Siang	8	15	14	20
7. Tanah Siang Selatan	500	500	500	500
8. Sumber Barito	3	3	4	10
9. Seribu Riam	23	47	32	32
10. Uut Murung	15	19	17	22
<b>Murung Raya</b>	<b>735</b>	<b>815</b>	<b>758</b>	<b>852</b>

Sumber/Source: BPS, Statistik Pertanian Hortikultura SPH/BPS-Statistics Indonesia, Agricultural Statistic for Horticulture SPH

**Tabel 5.1.6 Produksi Tanaman Biofarmaka Menurut Kecamatan dan Jenis Tanaman di Kabupaten Murung Raya (kg) di Kabupaten Murung Raya, 2021 dan 2022**  
*Production of Medicinal Plants by Subdistrict and Kind of Plant in Murung Raya Regency (kg), 2021 dan 2022*

Kecamatan Subdistrict	Jahe Ginger		Laos/Lengkuas Galanga	
	2021	2022	2021	2022
(1)	(2)	(3)	(5)	(5)
1. Permata Intan	28	26	29	20
2. Sungai Babuat	27	75	28	150
3. Murung	244	267	295	441
4. Laung Tuhup	4	4	10	9
5. Barito Tuhup Raya	200	275	200	230
6. Tanah Siang	30	45	25	90
7. Tanah Siang Selatan	360	400	320	500
8. Sumber Barito	7	9	15	10
9. Seribu Riam	114	76	62	31
10. Uut Murung	72	77	53	73
<b>Murung Raya</b>	<b>1 086</b>	<b>1 254</b>	<b>1 037</b>	<b>1 554</b>

**Lanjutan Tabel/Continued Table 5.1.6**

Kecamatan Subdistrict	Kencur East Indian Galangal		Kunyit Turmeric	
	2021	2022	2021	2022
(1)	(6)	(7)	(8)	(9)
1. Permata Intan	31	20	29	30
2. Sungai Babuat	18	20	20	80
3. Murung	232	196	245	287
4. Laung Tuhup	7	5	9	6
5. Barito Tuhup Raya	180	160	200	195
6. Tanah Siang	16	38	35	60
7. Tanah Siang Selatan	340	500	300	550
8. Sumber Barito	6	5	10	25
9. Seribu Riam	46	47	64	32
10. Uut Murung	31	32	34	59
<b>Murung Raya</b>	<b>907</b>	<b>1 023</b>	<b>946</b>	<b>1 324</b>

Sumber/Source: BPS, Statistik Pertanian Hortikultura SPH/BPS-Statistics Indonesia, Agricultural Statistic for Horticulture SPH

**Tabel 5.1.7 Luas Panen Tanaman Biofarmaka Menurut Jenis Tanaman di Kabupaten Murung Raya (m<sup>2</sup>), 2020-2022**  
**Harvested Area of Medicinal Plants By Kind of Plant in Murung Raya Regency (m<sup>2</sup>), 2020-2022**

Jenis Tanaman Kind of Plants	2020	2021	2022
(1)	(2)	(3)	(4)
Jahe/ <i>Ginger</i>	632	586	545
Kencur/ <i>East Indian Galangal</i>	839	735	815
Kunyit/ <i>Turmeric</i>	942	758	852
Laos/Lengkuas/ <i>Galanga</i>	757	575	652

Sumber/Source: BPS, Statistik Pertanian Hortikultura SPH/BPS-Statistics Indonesia, Agricultural Statistic for Horticulture SPH



**Tabel 5.1.8 Produksi Tanaman Biofarmaka Menurut Jenis Tanaman di Kabupaten Murung Raya (kg), 2020-2022**  
**Production of Medicinal Plants By Kind of Plant in Murung Raya Regency (kg), 2020-2022**

Jenis Tanaman Kind of Plants	2020	2021	2022
(1)	(2)	(3)	(4)
Jahe/ <i>Ginger</i>	857	1086	1 254
Kencur/ <i>East Indian Galangal</i>	895	907	1 023
Kunyit/ <i>Turmeric</i>	1 242	946	1 324
Laos/Lengkuas/ <i>Galanga</i>	1 457	1037	1 554

Sumber/Source: BPS, Statistik Pertanian Hortikultura SPH/BPS-Statistics Indonesia, Agricultural Statistic for Horticulture SPH

**Tabel 5.1.9 Luas Panen Tanaman Hias Menurut Kecamatan dan Jenis Tanaman di Kabupaten Murung Raya (m<sup>2</sup>), 2021 dan 2022**

*Harvested Area of Ornamental Plants by Subdistrict and Kind of Plant in Murung Raya Regency (m<sup>2</sup>), 2021 and 2022*

Kecamatan Subdistrict	Anggrek Orchid		Krisan Chrysantemum	
	2021	2022	2021	2022
(1)	(2)	(3)	(4)	(5)
1. Permata Intan	–	–	–	–
2. Sungai Babuat	–	–	–	–
3. Murung	–	–	–	–
4. Laung Tuhup	–	–	–	–
5. Barito Tuhup Raya	–	–	–	–
6. Tanah Siang	–	–	–	–
7. Tanah Siang Selatan	–	–	–	–
8. Sumber Barito	–	–	–	–
9. Seribu Riam	–	–	–	–
10. Uut Murung	–	–	–	–
<b>Murung Raya</b>	–	–	–	–

**Lanjutan Tabel/Continued Table 5.1.9**

Kecamatan Subdistrict	Mawar Rose		Sedap Malam Tuberose	
	2021	2022	2021	2022
(1)	(6)	(7)	(8)	(9)
1. Permata Intan	–	–	–	–
2. Sungai Babuat	–	–	–	–
3. Murung	–	–	–	–
4. Laung Tuhup	–	–	–	–
5. Barito Tuhup Raya	–	–	–	–
6. Tanah Siang	–	–	–	–
7. Tanah Siang Selatan	–	–	–	–
8. Sumber Barito	–	–	–	–
9. Seribu Riam	–	–	–	–
10. Uut Murung	–	–	–	–
<b>Murung Raya</b>	–	–	–	–

Sumber/Source: BPS, Statistik Pertanian Hortikultura SPH/BPS-Statistics Indonesia, Agricultural Statistic for Horticulture SPH

**Tabel 5.1.10** **Produksi Tanaman Hias Menurut Kecamatan dan Jenis Tanaman di Kabupaten Murung Raya (tangkai), 2021 dan 2022**

*Production of Ornamental Plants by Subdistrict and Kind of Plant in Murung Raya Regency (stalks), 2021 dan 2022*

Kecamatan Subdistrict	Anggrek Orchid		Krisan Chrysantemum	
	2021	2022	2021	2022
(1)	(2)	(3)	(4)	(5)
1. Permata Intan	–	–	–	–
2. Sungai Babuat	–	–	–	–
3. Murung	–	–	–	–
4. Laung Tuhup	–	–	–	–
5. Barito Tuhup Raya	–	–	–	–
6. Tanah Siang	–	–	–	–
7. Tanah Siang Selatan	–	–	–	–
8. Sumber Barito	–	–	–	–
9. Seribu Riam	–	–	–	–
10. Uut Murung	–	–	–	–
<b>Murung Raya</b>	–	–	–	–

**Lanjutan Tabel/Continued Table 5.1.10**

Kecamatan Subdistrict	Mawar Rose		Sedap Malam Tuberose	
	2021	2022	2021	2022
(1)	(6)	(7)	(8)	(9)
1. Permata Intan	–	–	–	–
2. Sungai Babuat	–	–	–	–
3. Murung	–	–	–	–
4. Laung Tuhup	–	–	–	–
5. Barito Tuhup Raya	–	–	–	–
6. Tanah Siang	–	–	–	–
7. Tanah Siang Selatan	–	–	–	–
8. Sumber Barito	–	–	–	–
9. Seribu Riam	–	–	–	–
10. Uut Murung	–	–	–	–
<b>Murung Raya</b>	–	–	–	–

Sumber/Source: BPS, Statistik Pertanian Hortikultura SPH/BPS-Statistics Indonesia, Agricultural Statistic for Horticulture SPH

**Tabel 5.1.11 Luas Panen Tanaman Hias Menurut Jenis Tanaman di Kabupaten Murung Raya ( $m^2$ ), 2020-2022**  
**Harvested Area of Ornamental Plants by Kind of Plant in Murung Raya Regency ( $m^2$ ), 2020-2022**

Jenis Tanaman Kind of Plants	2020	2021	2022
(1)	(2)	(3)	(4)
Anggrek/ <i>Orchid</i>	–	–	–
Krisan/ <i>Chrysantemum</i>	–	–	–
Mawar/ <i>Rose</i>	–	–	–
Sedap Malam/ <i>Tuberose</i>	–	–	–

Sumber/Source: BPS, Statistik Pertanian Hortikultura SPH/BPS-Statistics Indonesia, *Agricultural Statistic for Horticulture SPH*

**Tabel 5.1.12** **Produksi Tanaman Hias Menurut Jenis Tanaman di Kabupaten Murung Raya, (tangkai) 2020-2022**  
**Table** **Production of Ornamental Plants by Kind of Plant in Murung Raya Regency (stalks), 2020-2022**

Jenis Tanaman Kind of Plants	2020	2021	2022
(1)	(2)	(3)	(4)
Anggrek/ <i>Orchid</i>	–	–	–
Krisan/ <i>Chrysantemum</i>	–	–	–
Mawar/ <i>Rose</i>	–	–	–
Sedap Malam/ <i>Tuberose</i>	–	–	–

Sumber/Source: BPS, Statistik Pertanian Hortikultura SPH/BPS-Statistics Indonesia, Agricultural Statistic for Horticulture SPH

**Tabel 5.1.13 Produksi Buah-buahan Menurut Kecamatan dan Jenis Tanaman di Kabupaten Murung Raya (kuintal), 2021 dan 2022**

*Production of Fruits by Subdistrict and Kind of Plant in Murung Raya Regency (quintal), 2021 dan 2022*

Kecamatan Subdistrict	Mangga Mango		Durian Durian	
	2021	2022	2021	2022
(1)	(2)	(3)	(4)	(5)
1. Permata Intan	19	5	380	12
2. Sungai Babuat	15	34	1 100	820
3. Murung	-	28	-	810
4. Laung Tuhup	83	138	1085	300
5. Barito Tuhup Raya	-	-	-	-
6. Tanah Siang	298	170	1488	1 664
7. Tanah Siang Selatan	4	3	740	538
8. Sumber Barito	-	-	-	-
9. Seribu Riam	-	-	116	80
10. Uut Murung	-	-	-	-
<b>Murung Raya<sup>1</sup></b>	<b>419</b>	<b>378</b>	<b>4 909</b>	<b>4 224</b>



**Lanjutan Tabel/Continued Table 5.1.13**

Kecamatan Subdistrict	Jeruk Siam/Kepok Orange/Tangerine		Pisang Banana	
	2021	2022	2021	2022
(1)	(6)	(7)	(8)	(9)
1. Permata Intan	1	3	403	204
2. Sungai Babuat	18	30	77	84
3. Murung	96	-	299	167
4. Laung Tuhup	139	214	384	386
5. Barito Tuhup Raya	-	-	660	265
6. Tanah Siang	168	85	47	59
7. Tanah Siang Selatan	-	-	28	216
8. Sumber Barito	-	-	9	22
9. Seribu Riam	-	-	66	85
10. Uut Murung	-	-	27	8
<b>Murung Raya<sup>1</sup></b>	<b>422</b>	<b>332</b>	<b>2 000</b>	<b>1 496</b>

Lanjutan Tabel/Continued Table 5.1.13

Kecamatan Subdistrict	Pepaya Papaya		Salak Salacca	
	2021	2022	2021	2022
(1)	(10)	(11)	(12)	(13)
1. Permata Intan	20	14	-	-
2. Sungai Babuat	31	17	-	-
3. Murung	23	30	-	-
4. Laung Tuhup	220	111	-	-
5. Barito Tuhup Raya	100	80	-	-
6. Tanah Siang	110	92	1	5
7. Tanah Siang Selatan	38	21	3	4
8. Sumber Barito	-	2	-	-
9. Seribu Riam	18	35	-	-
10. Uut Murung	48	33	-	-
<b>Murung Raya<sup>1</sup></b>	<b>608</b>	<b>435</b>	<b>4</b>	<b>9</b>

**Lanjutan Tabel/Continued Table 5.1.13**

Kecamatan Subdistrict	Nangka/Cempedak Jackfruit		Duku/Langsat/ Kokosan Duku	
	2021	2022	2021	2022
(1)	(14)	(15)	(16)	(17)
1. Permata Intan	547	203	-	-
2. Sungai Babuat	466	306	35	40
3. Murung	290	4	-	-
4. Laung Tuhup	572	480	-	-
5. Barito Tuhup Raya	36	-	-	-
6. Tanah Siang	420	360	40	52
7. Tanah Siang Selatan	142	19	-	48
8. Sumber Barito	7	18	-	-
9. Seribu Riam	50	127	20	-
10. Uut Murung	60	66	-	-
<b>Murung Raya<sup>1</sup></b>	<b>2 590</b>	<b>1 582</b>	<b>5 035</b>	<b>140</b>

Lanjutan Tabel/Continued Table 5.1.13

Kecamatan Subdistrict	Rambutan Rambutan		Jambu Biji Guava	
	2021	2022	2021	2022
(1)	(18)	(19)	(20)	(21)
1. Permata Intan	240	96	138	16
2. Sungai Babuat	452	72	103	66
3. Murung	30	115	20	8
4. Laung Tuhup	96	103	204	142
5. Barito Tuhup Raya	-	-	-	-
6. Tanah Siang	229	229	58	37
7. Tanah Siang Selatan	73	65	27	16
8. Sumber Barito	-	-	-	2
9. Seribu Riam	-	-	-	-
10. Uut Murung	-	-	-	-
<b>Murung Raya<sup>1</sup></b>	<b>1 120</b>	<b>679</b>	<b>550</b>	<b>286</b>

**Lanjutan Tabel/Continued Table 5.1.13**

Kecamatan Subdistrict	Belimbing Star Fruit		Jambu Air Water Apple	
	2021	2022	2021	2022
(1)	(22)	(23)	(24)	(25)
1. Permata Intan	7	6	4	7
2. Sungai Babuat	7	6	3	2
3. Murung	-	-	-	-
4. Laung Tuhup	284	241	24	29
5. Barito Tuhup Raya	-	-	-	-
6. Tanah Siang	3	2	5	8
7. Tanah Siang Selatan	2	1	4	1
8. Sumber Barito	-	-	2	-
9. Seribu Riam	-	-	-	-
10. Uut Murung	-	-	-	-
<b>Murung Raya<sup>1</sup></b>	<b>303</b>	<b>256</b>	<b>42</b>	<b>47</b>

Lanjutan Tabel/Continued Table 5.1.13

Kecamatan Subdistrict	Jengkol Jengkol		Jeruk Besar Pomelo	
	2021	2022	2021	2022
(1)	(26)	(27)	(28)	(29)
1. Permata Intan	-	1 250	-	-
2. Sungai Babuat	-	-	-	-
3. Murung	-	-	-	-
4. Laung Tuhup	-	-	-	-
5. Barito Tuhup Raya	-	-	-	-
6. Tanah Siang	10	15	-	-
7. Tanah Siang Selatan	-	10	-	-
8. Sumber Barito	-	-	-	-
9. Seribu Riam	-	-	-	-
10. Uut Murung	-	-	-	-
<b>Murung Raya<sup>1</sup></b>	<b>10</b>	<b>1 275</b>	<b>-</b>	<b>-</b>

**Lanjutan Tabel/Continued Table 5.1.13**

Kecamatan Subdistrict	Manggis Mangosteen		Melinjo/ Gnetum/Melinjo	
	2021	2022	2021	2022
(1)	(30)	(31)	(32)	(33)
1. Permata Intan	-	-	-	-
2. Sungai Babuat	20	26	-	-
3. Murung	-	-	-	-
4. Laung Tuhup	36	25	-	-
5. Barito Tuhup Raya	-	-	-	-
6. Tanah Siang	43	42	21	23
7. Tanah Siang Selatan	-	5	-	-
8. Sumber Barito	-	-	-	-
9. Seribu Riam	-	-	-	-
10. Uut Murung	-	-	-	-
<b>Murung Raya<sup>1</sup></b>	<b>99</b>	<b>98</b>	<b>21</b>	<b>23</b>

Lanjutan Tabel/Continued Table 5.1.13

Kecamatan Subdistrict	Nenas Pineapple		Petai Twisted Cluster Bean	
	2021	2022	2021	2022
(1)	(34)	(35)	(36)	(37)
1. Permata Intan	36	11	-	-
2. Sungai Babuat	21	7	-	-
3. Murung	38	33	-	-
4. Laung Tuhup	52	50	-	-
5. Barito Tuhup Raya	8	12	-	-
6. Tanah Siang	6	6	39	49
7. Tanah Siang Selatan	100	50	-	-
8. Sumber Barito	-	-	-	-
9. Seribu Riam	-	-	-	-
10. Uut Murung	-	-	-	-
<b>Murung Raya<sup>1</sup></b>	<b>261</b>	<b>170</b>	<b>39</b>	<b>49</b>



**Lanjutan Tabel/Continued Table 5.1.13**

Kecamatan Subdistrict	Sawo Sapodilla/Sawo		Sirsak Soursop		Sukun Breadfruit	
	2021 (38)	2022 (39)	2021 (40)	2022 (41)	2021 (42)	2022 (43)
1. Permata Intan	7	6	28	8	1	2
2. Sungai Babuat	-	-	15	22	-	-
3. Murung	-	-	-	-	-	-
4. Laung Tuhup	159	191	159	111	-	-
5. Barito Tuhup Raya	-	-	20	-	-	-
6. Tanah Siang	8	3	1	2	-	-
7. Tanah Siang Selatan	-	-	-	-	-	-
8. Sumber Barito	1	-	-	-	-	-
9. Seribu Riam	-	-	-	-	-	-
10. Uut Murung	-	-	-	-	-	-
<b>Murung Raya<sup>1</sup></b>	<b>175</b>	<b>200</b>	<b>223</b>	<b>142</b>	<b>1</b>	<b>2</b>

Catatan/ Note : <sup>1</sup>Penjumlahan merupakan pembulatan dari penjumlahan desimal/ Total of production is rounding of total of production in decimal.

Sumber/Source: BPS, Statistik Pertanian Hortikultura SPH/BPS-Statistics Indonesia, Agricultural Statistic for Horticulture SPH

**Tabel 5.1.14** **Produksi Buah-Buahan dan Sayuran Tahunan Menurut Jenis Tanaman di Kabupaten Murung Raya (kuintal), 2020-2022**

*Production of Annual Fruits and Vegetables By Kind of Plant in Murung Raya Regency (quintal), 2020-2022*

Jenis Tanaman Kind of Plants	2020	2021	2022
(1)	(2)	(3)	(4)
<b>Buah-Buahan/ Fruits:</b>			
Durian/ <i>Durian</i>	23 162	4 909	4 224
Jeruk Siam/Keprak/ <i>Tangerine/Orange</i>	803	423	322
Mangga/ <i>Mango</i>	1 105	419	378
Pepaya/ <i>Papaya</i>	646	608	435
Pisang/ <i>Banana</i>	2 631	2 000	1 496
Salak/ <i>Snakefruit</i>	6	4	9
Manggis/ <i>Mangosteen</i>	176	99	98
Nangka/Cempedak/ <i>Jackfruit</i>	5 034	2 590	1 582
Nenas/ <i>Pineapple</i>	125	261	170
Belimbing/ <i>Star Fruit</i>	468	302	256
Duku/Langsat/Kokosan/ <i>Duku</i>	1 920	95	140
Jambu Air/ <i>Water Apple</i>	40	42	47
Jambu Biji/ <i>Guava</i>	600	550	286
Jeruk Besar/ <i>Pomelo</i>	2	-	-
Rambutan/ <i>Rambutan</i>	4 471	1 119	679
Sawo/Sapodilla/ <i>Star Apple</i>	322	175	200
Sirsak/ <i>Soursop</i>	246	224	142
Sukun/ <i>Breadfruit</i>	4	1	2

**Lanjutan Tabel/Continued Table 5.1.14**

<b>Jenis Tanaman</b> <i>Kind of Plants</i>	<b>2020</b>	<b>2021</b>	<b>2022</b>
(1)	(5)	(5)	(5)
<b>Sayuran/ Vegetables</b>			
Jengkol/ <i>Jengkol</i>	-	10	1 275
Melinjo/ <i>Gnetum /Melinjo</i>	40	21	23
Petai/ <i>Twisted Cluster Bean</i>	39	39	49

Sumber/Source: BPS, Statistik Pertanian Hortikultura SPH/BPS-Statistics Indonesia, Agricultural Statistic for Horticulture SPH

**Tabel 5.1.15 Jumlah Penggunaan Benih Tanaman Buah-Buahan Menurut Kecamatan di Kabupaten Murung Raya, 2022**  
**Number of Fruits Seed by Subdistrict in Murung Raya Regency, 2022**

Kecamatan Subdistrict	Jeruk Siam/Kepron (rumpun) Orange/Tangerine (clump)		Pisang (rumpun) Banana (cuttings)	
	Benih Berlabel Labelled Seed	Benih Tidak Berlabel Not Labelled Seed	Benih Berlabel Labelled Seed	Benih Tidak Berlabel Not Labelled Seed
(1)	(2)	(3)	(4)	(5)
1. Permata Intan	-	-	-	950
2. Sungai Babuat	-	-	-	-
3. Murung	3 440	-	-	-
4. Laung Tuhup	580	-	-	-
5. Barito Tuhup Raya	-	-	-	1 000
6. Tanah Siang	-	-	-	-
7. Tanah Siang Selatan	-	-	-	1 000
8. Sumber Barito	-	-	-	-
9. Seribu Riam	-	-	-	980
10. Uut Murung	-	-	-	-
<b>Murung Raya<sup>1</sup></b>	<b>4 020</b>	<b>-</b>	<b>-</b>	<b>3 930</b>

**Lanjutan Tabel/Continued Table 5.1.15**

Kecamatan Subdistrict	Mangga (pohon) Mango (tree)		Nenas (rumpun) Pineapple (cuttings)	
	Benih Berlabel Labelled Seed	Benih Tidak Berlabel Not Labelled Seed	Benih Berlabel Labelled Seed	Benih Tidak Berlabel Not Labelled Seed
(1)	(6)	(7)	(8)	(9)
1. Permata Intan	40	-	-	100
2. Sungai Babuat	-	-	-	-
3. Murung	330	-	-	-
4. Laung Tuhup	135	-	-	-
5. Barito Tuhup Raya	-	-	-	300
6. Tanah Siang	-	-	-	-
7. Tanah Siang Selatan	-	-	-	250
8. Sumber Barito	-	-	-	-
9. Seribu Riam	-	-	-	-
10. Uut Murung	-	-	-	-
<b>Murung Raya<sup>1</sup></b>	<b>505</b>	<b>-</b>	<b>-</b>	<b>650</b>

Catatan/ Note : <sup>1</sup>Penjumlahan merupakan pembulatan dari penjumlahan desimal/ Total of production is rounding of total of production in decimal.

Sumber/Source: Dinas Pertanian dan Perikanan Murung Raya/ Agriculture and Fishery Service of Murung Raya Regency

**Tabel 5.1.16 Jumlah Penggunaan Benih Tanaman Biofarmaka Menurut Kecamatan di Kabupaten Murung Raya (rimpang), 2022**

*Number of Medicinal Plant Seed by Subdistrict in Murung Raya Regency (rizhome), 2022*

Kecamatan Subdistrict	Jahe Ginger		Kencur East Indian Galangal	
	Benih Berlabel Labelled Seed	Benih Tidak Berlabel Not Labelled Seed	Benih Berlabel Labelled Seed	Benih Tidak Berlabel Not Labelled Seed
(1)	(2)	(3)	(4)	(5)
1. Permata Intan	-	264	-	288
2. Sungai Babuat	-	840	-	720
3. Murung	-	2 568	-	2 352
4. Laung Tuhup	-	72	-	72
5. Barito Tuhup Raya	-	1 200	-	1 200
6. Tanah Siang	-	480	-	360
7. Tanah Siang Selatan	-	3 600	-	7 200
8. Sumber Barito	-	96	-	96
9. Seribu Riam	-	912	-	1 152
10. Uut Murung	-	648	-	336
<b>Murung Raya<sup>1</sup></b>	<b>-</b>	<b>10 680</b>	<b>-</b>	<b>13 776</b>

**Lanjutan Tabel/Continued Table 5.1.16**

Kecamatan Subdistrict	Kunyit Turmeric		Laos/Lengkuas Galanga	
	Benih Berlabel Labelled Seed	Benih Tidak Berlabel Not Labelled Seed	Benih Berlabel Labelled Seed	Benih Tidak Berlabel Not Labelled Seed
(1)	(6)	(7)	(8)	(9)
1. Permata Intan	-	240	-	288
2. Sungai Babuat	-	1 080	-	1 440
3. Murung	-	2 760	-	3 528
4. Laung Tuhup	-	72	-	72
5. Barito Tuhup Raya	-	1 200	-	1 200
6. Tanah Siang	-	480	-	1 200
7. Tanah Siang Selatan	-	7 200	-	6 000
8. Sumber Barito	-	96	-	72
9. Seribu Riam	-	-	-	-
10. Uut Murung	-	408	-	528
<b>Murung Raya<sup>1</sup></b>	<b>-</b>	<b>13 536</b>	<b>-</b>	<b>14 328</b>

Catatan/ Note : <sup>1</sup>Penjumlahan merupakan pembulatan dari penjumlahan desimal/ Total of production is rounding of total of production in decimal.

Sumber/Source: Dinas Pertanian dan Perikanan Murung Raya/ Agriculture and Fishery Service of Murung Raya Regency

## 5.2 PERKEBUNAN

## ESTATE CROPS

**Tabel 5.2.1 Luas Areal Tanaman Perkebunan Menurut Kecamatan dan Jenis Tanaman di Kabupaten Murung Raya (ha), 2021 dan 2022**  
***Planted Area of Estate Crops by Subdistrict and Type of Crops in Murung Raya Regency (ha), 2021 and 2022***

Kecamatan Subdistrict	Kelapa Sawit Oil Palm		Kelapa Coconut		Karet Rubber	
	2021 <sup>1</sup>	2022	2021 <sup>1</sup>	2022	2021 <sup>1</sup>	2022
(1)	(2)	(3)	(4)	(5)	(6)	(7)
1. Permata Intan	-	-	31,00	31,00	7 462,00	7 462,00
2. Sungai Babuat	-	-	8,00	8,00	2 343,00	2 343,00
3. Murung	11,00	28,00	27,50	27,50	6 297,08	6 297,08
4. Laung Tuhup	10,00	10,00	43,00	43,00	13 688,00	13 688,00
5. Barito Tuhup Raya	-	14,00	5,50	5,50	2 800,00	2 800,00
6. Tanah Siang	-	-	21,50	21,50	9 056,00	9 056,00
7. Tanah Siang Selatan	-	-	10,00	10,00	2 076,00	2 076,00
8. Sumber Barito	-	-	32,00	32,00	4 794,00	4 794,00
9. Seribu Riam	-	-	7,50	7,50	720,31	720,31
10. Uut Murung	-	-	8,00	8,00	793,84	793,84
<b>Murung Raya</b>	<b>21,00</b>	<b>52,00</b>	<b>194,00</b>	<b>194,00</b>	<b>50 030,23</b>	<b>50 030,23</b>



**Lanjutan Tabel/Continued Table 5.2.1**

Kecamatan Subdistrict	Kopi Coffee		Kakao Cocoa	
	2021 <sup>1</sup>	2022	2021 <sup>1</sup>	2022
(1)	(8)	(9)	(10)	(11)
1. Permata Intan	26,00	26,00	24,00	32,00
2. Sungai Babuat	10,56	10,56	-	-
3. Murung	81,58	81,58	21,00	21,00
4. Laung Tuhup	29,50	29,50	9,00	25,00
5. Barito Tuhup Raya	4,80	4,80	-	-
6. Tanah Siang	68,70	68,70	63,00	65,00
7. Tanah Siang Selatan	21,42	21,42	3,00	7,00
8. Sumber Barito	14,78	14,78	-	6,00
9. Seribu Riam	8,67	8,67	6,00	6,00
10. Uut Murung	7,88	7,88	28,50	28,50
<b>Murung Raya</b>	<b>273,89</b>	<b>273,89</b>	<b>154,50</b>	<b>190,50</b>

Catatan/ Note : <sup>1</sup> Pemutakhiran data di tahun 2022

Sumber/Source: Dinas Pertanian dan Perikanan Murung Raya/ Agriculture and Fishery Service of Murung Raya Regency

**Tabel 5.2.2** Produksi Perkebunan Menurut Kecamatan dan Jenis Tanaman di Kabupaten Murung Raya (ton), 2021 dan 2022  
**Table** Production of Estate Crops by Subdistrict and Type of Crops in Murung Raya Regency (ton), 2021 dan 2022

Kecamatan Subdistrict	Kelapa Sawit Oil Palm		Kelapa Coconut		Karet Rubber	
	2021 <sup>1</sup>	2022	2021 <sup>1</sup>	2022	2021 <sup>1</sup>	2022
(1)	(2)	(3)	(4)	(5)	(6)	(7)
1. Permata Intan	-	-	8,10	8,10	1 903,13	1 903,13
2. Sungai Babuat	-	-	1,50	1,50	675,00	675,00
3. Murung	-	-	6,30	6,30	936,90	936,90
4. Laung Tuhup	48,00	48,00	11,40	11,40	4 094,00	4 094,00
5. Barito Tuhup Raya	-	-	1,20	1,20	687,50	687,50
6. Tanah Siang	-	-	5,70	5,70	3 078,00	3 078,00
7. Tanah Siang Selatan	-	-	1,80	1,80	505,80	505,80
8. Sumber Barito	-	-	7,20	7,20	1 502,00	1 502,00
9. Seribu Riam	-	-	1,80	1,80	30,00	30,00
10. Uut Murung	-	-	2,10	2,10	15,50	15,50
<b>Murung Raya</b>	<b>48,00</b>	<b>48,00</b>	<b>47,10</b>	<b>47,10</b>	<b>13 427,83</b>	<b>13 427,83</b>

**Lanjutan Tabel/Continued Table 5.2.2**

Kecamatan Subdistrict	Kopi Coffee		Kakao Cocoa	
	2021 <sup>1</sup>	2022	2021 <sup>1</sup>	2022
(1)	(8)	(9)	(10)	(11)
1. Permata Intan	6,87	6,87	-	-
2. Sungai Babuat	1,80	1,80	-	-
3. Murung	5,00	5,00	3,30	3,30
4. Laung Tuhup	6,34	6,34	-	-
5. Barito Tuhup Raya	1,04	1,04	-	-
6. Tanah Siang	7,25	7,25	0,66	0,66
7. Tanah Siang Selatan	2,00	2,00	-	-
8. Sumber Barito	4,20	4,20	-	-
9. Seribu Riam	2,50	2,50	-	-
10. Uut Murung	2,00	2,00	6,27	6,27
<b>Murung Raya</b>	<b>39,00</b>	<b>39,00</b>	<b>10,23</b>	<b>10,23</b>

Catatan/ Note : <sup>1</sup> Pemutakhiran data di tahun 2022

Sumber/Source: Dinas Pertanian dan Perikanan Murung Raya/ Agriculture and Fishery Service of Murung Raya Regency

**Tabel 5.2.3 Jumlah Pemberian Hibah Benih Perkebunan Menurut Kecamatan di Kabupaten Murung Raya (batang), 2021**  
**Number of Estate Crops Seed that Given by Subdistrict in Murung Raya Regency (stem), 2021 and 2022**

Kecamatan Subdistrict	Kopi Coffee		Kakao Cocoa		Nilam Pogostemon Cablin	
	2021 <sup>1</sup>	2022	2021 <sup>1</sup>	2022	2021 <sup>1</sup>	2022
(1)	(2)	(3)	(4)	(5)	(6)	(7)
1. Permata Intan	-	-	16 666	-	3 277	-
2. Sungai Babuat	-	-	-	-	-	-
3. Murung	-	-	-	-	4 761	5 721
4. Laung Tuhup	-	-	31 721	7 521	-	-
5. Barito Tuhup Raya	-	-	7 291	-	-	-
6. Tanah Siang	-	-	9 805	-	-	-
7. Tanah Siang Selatan	-	-	8 327	-	-	-
8. Sumber Barito	-	-	6 395	-	-	-
9. Seribu Riam	-	-	-	-	-	-
10. Uut Murung	-	-	-	-	-	-
<b>Murung Raya</b>	-	-	<b>80 205</b>	<b>7 521</b>	<b>8 038</b>	<b>5 721</b>

**Lanjutan Tabel/Continued Table 5.2.3**

Kecamatan Subdistrict	Kelapa Sawit Oil Palm		Jumlah Pemberian Bibit Total of Given Seed	
	2021 <sup>1</sup>	2022	2021 <sup>1</sup>	2022
(1)	(8)	(9)	(10)	(11)
1. Permata Intan	-	-	-	-
2. Sungai Babuat	-	-	-	-
3. Murung	1 604	2 500	-	-
4. Laung Tuhup	-	-	-	-
5. Barito Tuhup Raya	-	-	-	-
6. Tanah Siang	-	-	-	-
7. Tanah Siang Selatan	-	-	-	-
8. Sumber Barito	-	-	-	-
9. Seribu Riam	-	-	-	-
10. Uut Murung	-	-	-	-
<b>Murung Raya</b>	<b>1 604</b>	<b>2 500</b>	<b>-</b>	<b>-</b>

Catatan/ Note : <sup>1</sup> Pemutakhiran data di tahun 2022

Sumber/Source: Dinas Pertanian dan Perikanan Murung Raya/ Agriculture and Fishery Service of Murung Raya Regency

## 5.3 KEHUTANAN

## FORESTY

**Tabel 5.3.1** Jumlah Perusahaan Pemegang Izin Usaha Pengusahaan Hasil Hutan Kayu-Hutan Alam (IUPHHK-HA), Pemegang Izin Usaha Pengusahaan Hasil Hutan Kayu-Hutan Tanaman (IUPHHK-HT) dan Pemegang IPPKH Eksplorasi/Eksploitasi di Kabupaten Murung Raya (000 Ha), 2022  
**Number of Cooperation by Permission Degrees Using Woods (IUPHHK-HA, IUPHHK-HT & IPPKH) at Murung Raya Regency (000 Ha), 2022**

Jenis Izin <i>Kind of Permission</i>	Luas (ha) <i>Wide of Area</i>	Jumlah Perusahaan <sup>1</sup> <i>Number of Cooperation<sup>1</sup></i>
(1)	(2)	(3)
1. IUPHHK-HA		
- Lintas Kabupaten	583 107,00	6
- Tidak Lintas Kabupaten	944 645,00	13
2. IUPHHK-HT		
- Lintas Kabupaten	-	-
- Tidak Lintas Kabupaten	9 550,00	1
3. IPPKH Eksplorasi/Eksploitasi		
- Ekplorasi	-	Tidak ada data
- Eksploitasi	38 636,35	21

Sumber/Source: Balai Pemantapan Kawasan Hutan Tahun 2021

**Tabel 5.3.2 Produksi Kayu Hutan Menurut Jenis Produksi di Kabupaten Murung Raya (m<sup>3</sup>), 2011-2022**  
**Timber Production by Type of Product in Murung Raya Regency (m<sup>3</sup>), 2011-2022**

Tahun Year	Kayu Bulat Logs	Kayu Gergajian Sawn Timber	Kayu Lapis Plywood
(1)	(2)	(3)	(4)
2011	53 852,62	-	-
2012	121 286,38	-	-
2013	90 236,80	-	-
2014	186 458,90	-	-
2015	258 975,94	-	-
2016	176 654,60	-	-
2017	225 719,62	498,76	-
2018	344 648,47	218,37	-
2019	318 396,73	540,25	-
2020	247 552,66	94,19	-
2021	290 507,20	-	-
<b>2022</b>	<b>319 680,32</b>	<b>139,57</b>	-

Sumber/Source: Dinas Kehutanan Provinsi Kalimantan Tengah/Forestry Office of Kalimantan Tengah Province

**Tabel 5.3.3** **Produksi Kayu Bulat Menurut Jenis Kayu di Kabupaten Murung Raya, 2014-2022**  
**Table** **Logs Production by Type of Logs in Murung Raya Regency, 2014-2022**

Tahun Year	Meranti		Rimba Campuran		Kayu Lainnya		Jumlah/ Total	
	Batang	Vol (m <sup>3</sup> )	Batang	Vol (m <sup>3</sup> )	Batang	Vol (m <sup>3</sup> )	Batang	Vol (m <sup>3</sup> )
(1)	(2)	(3)	(4)	(5)	(6)	(7)	(8)	(9)
2014	36 660	181 360,97	1 114	4 099,65	328	998,28	38 102	186 458,90
2015	50 178	254 226,34	1 254	4 549,36	68	200,24	51 500	258 975,94
2016	33 280	173 658,46	877	2 994,56	6	3,16	34 163	176 656,18
2017	45 220	225 719,62	1 502	5 794,78	10	929,25	46 732	232 443,65
2018	60 088	322 463,78	2 922	14 788,31	40	249,71	63 050	337 501,80
2019	...	298 401,35	...	19 127,58	...	867,80	...	318 396,73
2020	563 548	239 730,80	6 219	7 743,43	103	78,43	62 670	247 552,66
2021	69 653	277 921,77	16 753	12 259,49	303	325,95	86 709	290 507,20
<b>2022</b>	<b>76 655</b>	<b>294 821,72</b>	<b>34 223</b>	<b>24 557,26</b>	<b>443</b>	<b>301,34</b>	<b>111 321</b>	<b>319 680,32</b>

Sumber/Source: Dinas Kehutanan Provinsi Kalimantan Tengah/Forestry Office of Kalimantan Tengah Province



**5.4 PETERNAKAN  
LIVESTOCK**

**Tabel 5.4.1 Populasi Ternak dan Unggas Menurut Jenis Ternak di Kabupaten Murung Raya (ekor), 2022**  
*Population of Livestock and Poultry by Kind of Livestock in Murung Raya Regency, 2022*

Jenis Ternak <i>Kind of Livestock</i>	Populasi <i>Population</i>	
	2021	2022
(1)	(2)	(3)
1. Ternak		
- Sapi Perah / <i>Beef Cattle</i>	2 876	2 168
- Kerbau/ <i>Buffalo</i>	11	10
- Kuda/ <i>Horse</i>	2	2
- Kambing/ <i>Goat</i>	1 084	892
- Domba/ <i>Sheep</i>	-	-
- Babi/ <i>Pig</i>	5 637	1 032
2. Unggas		
- Ayam Kampung/ <i>Native Chicken</i>	95 530	96 764
- Ayam Petelur/ <i>Layer</i>	6 620	6 768
- Ayam Pedaging/ <i>Broiler</i>	1 321 010	1 399 523
- Itik/ <i>Duck</i>	1 488	1 930
- Itik Manila/ <i>Muscovy Duck</i>	485	632
- Burung Puyuh/ <i>Quail</i>	-	-
- Merpati/ <i>Pigeon</i>	-	-

Sumber/Source: Dinas Pertanian dan Perikanan Murung Raya/*Agriculture and Fishery Service of Murung Raya Regency*

**Tabel 5.4.2 Jumlah Ternak/Unggas yang Dipotong Menurut Jenis Ternak di Kabupaten Murung Raya (ekor), 2022**  
**Number of Livestock/ Poultry Slaughtered by Kind of Livestock in Murung Raya Regency, 2022**

Jenis Ternak <i>Kind of Livestock</i> (1)	Jumlah Ternak <i>Number of Livestock</i> (3)
1. Daging/ <i>Meat</i> (ekor) - Sapi / <i>Cow</i> - Kerbau/ <i>Buffalo</i> - Kuda/ <i>Horse</i> - Kambing/ <i>Goat</i> - Domba/ <i>Sheep</i> - Babi/ <i>Pig</i>	804 5 - 299 - 530
2. Daging Unggas/ <i>Poultry</i> (ekor) - Ayam Buras/ <i>Hens</i> - Ayam Petelur/ <i>Layer</i> - Ayam Pedaging/ <i>Broiler</i> - Itik/ <i>Duck</i> <sup>1</sup> - Burung Puyuh/ <i>Quail</i> - Itik Manila/ <i>Muscovy Duck</i>	17 717 1 664 1 522 517 3 387 - 506

Catatan/Note : <sup>1</sup> Jumlah ternak Itik sudah termasuk Itik Manila/ *Total of livestock of Duck include the total of Muscovy Duck*

Sumber/Source: Dinas Pertanian dan Perikanan Murung Raya/ *Agriculture and Fishery Service of Murung Raya Regency*

**Tabel 5.4.3 Produksi Daging Dan Telur Menurut Jenis Ternak (Kg) di Kabupaten Murung Raya, 2021 dan 2022**  
**Production of Meat and Egg by Kind of Livestock in Murung Raya Regency (Kg), 2021 and 2022**

Jenis Ternak Kind of Livestock	Produksi Production	
	2021	2022
(1)	(2)	(3)
1. Daging/ Meat (kg)		
- Sapi / Cow	128 226	129 573
- Kerbau/ Buffalo	724	904
- Kuda/ Horse	-	-
- Kambing/ Goat	3 352	5 132
- Domba/ Sheep	-	-
- Babi/ Pig	52 435	30 447
2. Daging Unggas/ Poultry Slaughtered (kg)		
- Ayam Kampung/ Native Chicken	14 878	17 895
- Ayam Petelur/ Layer	3 406	1 846
- Ayam Pedaging/ Broiler	1 382 800	1 522 518
- Itik/ Duck	4 750	21 467
- Itik Manila/ Muscovy Duck	-	7 939
- Burung Puyuh/ Quail	-	-
- Merpati/ Pigeon	-	-
3. Telur/Egg (Kg)		
- Ayam Buras/ Hens	369 767	94 830
- Ayam Petelur/ Layer	10 436	27 271
- Itik/Duck	6 119	3 556
- Burung Puyuh/ Quail	-	-
- Itik Manila/ Muscouy Duck	-	531

Catata/Note : \* Jumlah ternak Itik pada tahun 2020 sudah termasuk Itik Manila/ Total of livestock of Duck in 2020 include the total of Muscovy Duck

Sumber/Source: Dinas Pertanian dan Perikanan Murung Raya/ Agriculture and Fishery Service of Murung Raya Regency

## 5.5 PERIKANAN

## FISHERY

**Tabel 5.5.1 Jumlah Perahu/ Kapal Penangkapan Ikan Dan Alat Penangkap Ikan Menurut Jenisnya dan Kecamatan di Kabupaten Murung Raya, 2022**  
*Number of Fishing Boat and Fishing Apparel by Kind of Tools and Subdistrict in Murung Raya Regency, 2022*

Rincian Description	Kecamatan/Subdistrict				Sumber Barito
	Permata Intan	Murung	Laung Tuhup	Tanah Siang	
(1)	(2)	(3)	(4)	(5)	(6)
<b>PERIKANAN DARAT</b>					
<i>Inland Fisheries</i>					
<b>1. Perahu/ Kapal/ Boats</b>	<b>72</b>	<b>131</b>	<b>118</b>	<b>44</b>	<b>66</b>
a. Perahu/ Jukung <i>Powered Boats</i>	25	52	46	15	12
b. Perahu Besar <i>Non-Powered Boats</i>	-	-	-	-	-
c. Perahu Sedang <i>Outboat Motor</i>	-	-	-	-	-
d. Perahu Kecil <i>inboat Motor</i>	-	-	-	-	-
e. Perahu Motor <i>Inboat Motor</i>	47	79	72	29	54
<b>2. Alat Penangkap Ikan</b>	<b>103</b>	<b>164</b>	<b>190</b>	<b>48</b>	<b>91</b>
<i>Fishing Apparel</i>					
a. Jaring insang tetap	17	31	30	8	18
b. Pancing	31	31	59	15	27
c. Jala	26	49	49	12	23
d. Bubu	18	33	33	8	14
e. Serok	-	-	-	-	-
f. Rawai	-	-	-	-	-
g. Jaring Insang hanyut	-	-	-	-	-
h. Lainnya	11	20	19	5	9

**Lanjutan Tabel/Continued Table 5.5.1**

Rincian <i>Description</i>	Kecamatan/Subdistrict				
	Sungai Babuat	Barito Tuhup Raya	Tanah Siang Selatan	Seribu Riam	Uut Murung
(1)	(7)	(8)	(9)	(10)	(11)
<b>PERIKANAN DARAT</b>					
<i>Inland Fisheries</i>					
<b>1. Perahu/ Kapal/ Boats</b>	<b>17</b>	<b>42</b>	<b>15</b>	<b>60</b>	<b>59</b>
a. Perahu/ Jukung <i>Powered Boats</i>	10	31	15	17	23
b. Perahu Besar <i>Non-Powered Boats</i>	-	-	-	-	-
c. Perahu Sedang <i>Outboat Motor</i>	-	-	-	-	-
d. Perahu Kecil <i>inboat Motor</i>	-	-	-	-	-
e. Perahu Motor <i>Inboat Motor</i>	7	11	-	43	36
<b>2. Alat Penangkap Ikan</b>	<b>42</b>	<b>42</b>	<b>22</b>	<b>125</b>	<b>103</b>
<i>Fishing Apparel</i>					
a. Jaring insang tetap	6	6	4	22	19
b. Pancing	13	13	7	38	31
c. Jala	11	11	5	31	26
d. Bubu	8	8	4	21	17
e. Serok	-	-	-	-	-
f. Rawai	-	-	-	-	-
g. Jaring Insang hanyut	-	-	-	-	-
h. Lainnya	4	4	2	13	10

Catatan/ Notes:

Sumber/Source: Dinas Pertanian dan Perikanan Murung Raya/Agriculture and Fishery Service of Murung Raya Regency

**Tabel 5.5.2** Produksi Perikanan Penangkapan Di Sungai Dan Budi Daya Menurut Kecamatan di Kabupaten Murung Raya (Ton), 2022

*Fisheries Production in River and Aquaculture by Subdistrict in Murung Raya Regency (Ton) , 2022*

Rincian Description	Kecamatan/Subdistrict				
	Permata Intan	Murung	Laung Tuhup	Tanah Siang	Sumber Barito
(1)	(2)	(3)	(4)	(5)	(6)
<b>I. Penangkapan (Sungai)/River</b>					
1. Baung	5,21	9,38	8,86	1,04	8,86
2. Tapah	1,74	9,48	2,95	0,35	2,95
3. Lais	4,52	9,04	7,68	0,90	7,68
4. Patin	5,91	11,82	10,04	1,18	10,04
5. Belida	1,39	2,78	2,36	0,28	2,36
6. Salab	-	-	-	-	-
7. Pipih/Tawes	-	-	-	-	-
8. Jelawat	1,11	0,28	2,78	2,50	1,95
9. Udang	1,04	1,88	1,77	0,21	1,77
10. Gurame	2,09	4,17	3,54	0,42	3,54
11. Tabiring	4,17	8,34	7,09	0,83	7,09
12. Saluang Sungai	2,09	3,75	3,54	0,42	3,54
13. Ikan Lainnya/Others	0,70	1,25	1,18	0,14	1,18
<b>Jumlah I/ Total I</b>	<b>29,97</b>	<b>62,17</b>	<b>51,79</b>	<b>8,27</b>	<b>50,96</b>
<b>II. Budidaya/ Cultivation</b>					
1. Mas	103,12	206,24	103,12	154,68	72,18
2. Nila	149,59	299,17	149,59	224,38	104,71
3. Patin	35,41	70,82	35,41	53,12	24,79
4. Lele	47,91	95,82	47,91	71,86	35,54
5. Gurame	-	-	-	-	-
6. Ikan Lainnya/Others	-	-	-	-	-
<b>Jumlah II/ Total II</b>	<b>336,03</b>	<b>672,05</b>	<b>336,03</b>	<b>504,04</b>	<b>237,22</b>
<b>Jumlah/ Total</b>	<b>366,00</b>	<b>734,22</b>	<b>387,82</b>	<b>512,31</b>	<b>288,18</b>

Lanjutan Tabel/Continued Table 5.5.2

Rincian Description	Kecamatan/Subdistrict				
	Sungai Babuat	Barito Tuhup Raya	Tanah Siang Selatan	Seribu Riam	Uut Murung
(1)	(7)	(8)	(9)	(10)	(11)
<b>I. Penangkapan (Sungai)/River</b>					
1. Baung	0,52	1,56	1,04	8,34	7,30
2. Tapah	0,17	0,52	-	2,78	2,43
3. Lais	0,45	1,36	-	7,23	6,32
4. Patin	0,59	1,77	-	9,45	8,27
5. Belida	0,14	0,42	-	2,22	1,95
6. Salab	0,24	0,73	-	3,89	3,41
7. Pipih/Tawes	-	-	-	-	-
8. Jelawat	1,39	0,83	-	8,62	8,34
9. Udang	0,10	0,31	0,21	1,67	1,46
10. Gurame	0,21	0,63	-	3,34	2,92
11. Tabiring	0,42	1,25	-	6,67	5,84
12. Saluang Sungai	0,21	0,63	0,42	3,34	2,92
13. Ikan Lainnya/Others	0,07	0,21	0,14	1,11	0,97
<b>Jumlah I/ Total I</b>	<b>4,51</b>	<b>10,22</b>	<b>1,81</b>	<b>58,66</b>	<b>52,13</b>
<b>II. Budidaya/ Cultivation</b>					
1. Mas	67,03	97,96	123,74	46,40	56,72
2. Nila	97,23	142,11	179,50	67,31	82,27
3. Patin	23,02	33,64	42,49	15,93	19,48
4. Lele	31,14	45,51	57,59	21,56	26,35
5. Gurame	-	-	-	-	-
6. Ikan Lainnya/Others	-	-	-	-	-
<b>Jumlah II/ Total II</b>	<b>218,42</b>	<b>319,22</b>	<b>403,32</b>	<b>151,20</b>	<b>184,82</b>
<b>Jumlah/ Total</b>	<b>222,93</b>	<b>329,44</b>	<b>405,13</b>	<b>209,86</b>	<b>236,95</b>

Catatan/ Notes:

Sumber/Source: Dinas Pertanian dan Perikanan Murung Raya/ Agriculture and Fishery Service of Murung Raya Regency

**Tabel 5.5.3 Produksi Perikanan Penangkapan di Danau Menurut Kecamatan di Kabupaten Murung Raya (Ton), 2022**  
***Production of Fisheries in Lake by Subdistrict in Murung Raya Regency (Ton), 2022***

Rincian Description	Kecamatan/Subdistrict				
	Permata Intan	Murung	Laung Tuhup	Tanah Siang	Sumber Barito
(1)	(2)	(3)	(4)	(5)	(6)
<b>I. Penangkapan (Danau)/Lake</b>					
1. Baung	0,28	0,58	0,62	0,12	-
2. Lais	0,28	0,58	0,62	0,12	-
3. Patin	0,06	0,40	0,14	0,12	-
4. Gurami	0,21	0,43	0,47	0,09	-
5. Gabus/haruan	0,90	1,87	2,02	0,37	-
6. Patung	1,17	2,44	2,64	0,49	-
7. Kakapar	0,97	2,01	2,17	0,40	-
8. Betok	0,41	0,86	0,93	0,17	-
9. Lele	1,38	2,88	3,11	0,58	-
10. Sepat	0,69	1,44	1,55	0,29	-
11. Seluang	0,41	0,86	0,93	0,17	-
12. Ikan Lainnya/Others	0,07	0,14	0,16	0,03	-
<b>Jumlah/ Total</b>	<b>6,83</b>	<b>14,49</b>	<b>15,36</b>	<b>2,95</b>	<b>-</b>



**Lanjutan Tabel/Continued Table 5.5.3**

Rincian Description	Kecamatan/Subdistrict				
	Sungai Babuat	Barito Tuhup Raya	Tanah Siang Selatan	Seribu Riam	Uut Murung
(1)	(7)	(8)	(9)	(10)	(11)
<b>I. Penangkapan (Danau)/Lake</b>					
1. Baung	0,16	0,18	0,02	0,21	0,14
2. Lais	0,16	0,18	0,02	0,21	0,14
3. Patin	0,17	0,05	-	0,12	0,10
4. Gurami	0,12	0,14	0,02	0,16	0,10
5. Gabus/haruan	0,52	0,60	0,07	0,67	0,45
6. Patung	0,68	0,78	0,10	0,88	0,59
7. Kakapar	0,56	0,64	0,08	0,72	0,48
8. Betok	0,24	0,28	0,03	0,31	0,21
9. Lele	0,81	0,92	0,12	1,04	0,69
10. Sepat	0,40	0,46	0,06	0,52	0,35
11. Seluang	0,24	0,28	0,03	0,31	0,21
12. Ikan Lainnya/Others	0,04	0,05	0,01	0,05	0,03
<b>Jumlah/ Tota</b>	<b>4,10</b>	<b>4,56</b>	<b>0,56</b>	<b>5,20</b>	<b>3,49</b>

Catatan/ Notes:

Sumber/Source: Dinas Pertanian dan Perikanan Murung Raya/ Agriculture and Fishery Service of Murung Raya Regency

**Tabel 5.5.4 Produksi dan Nilai Produksi Perikanan Tangkap di Perairan Umum Menurut Kecamatan dan Lokasi, 2022**  
***Production and Production Value of Inland Open Water Capture Fisheries by Subdistrict and Location, 2022***

Kecamatan Subdistrict	Sungai/River		Danau/Lake	
	Volume Volume (Ton)	Nilai Value (Rp)	Volume Volume (Ton)	Nilai Value (Rp)
(1)	(2)	(3)	(4)	(5)
1. Permata Intan	34,75	2 780 160	6,90	207 000
2. Sungai Babuat	10,43	834 048	4,03	120 750
3. Murung	62,55	5 004 288	14,38	431 250
4. Laung Tuhup	59,08	4 726 272	14,95	448 500
5. Barito Tuhup Raya	10,43	834 048	4,03	120 750
6. Tanah Siang	17,35	1 390 080	2,88	86 250
7. Tanah Siang Selatan	6,95	556 032	1,73	51 750
8. Sumber Barito	48,65	3 892 224	-	-
9. Seribu Riam	52,13	4 170 240	5,18	155 250
10. Uut Murung	45,18	3 614 208	3,45	103 500
<b>Murung Raya</b>	<b>347,50</b>	<b>27 801 600</b>	<b>57,53</b>	<b>1 725 000</b>

Sumber/Source: Dinas Pertanian dan Perikanan Murung Raya/Agriculture and Fishery Service of Murung Raya Regency

**Tabel 5.5.5 Produksi dan Nilai Produksi Perikanan Budidaya Menurut Kecamatan dan Jenis Budidaya, 2022**  
**Production and Production Value of Aquaculture by Subdistrict and Type of Culture, 2022**

Kecamatan Subdistrict	Kolam Pond		Karamba Cage		Jumlah <sup>1</sup> Total <sup>1</sup>	
	Volume Volume	Nilai Value	Volume Volume	Nilai Value	Volume Volume	Nilai Value
	(Kg)	(Rp)	(Kg)	(Rp)	(Kg)	(Rp)
(1)	(2)	(3)	(4)	(5)	(6)	(7)
1. Permata Intan	208,30	4 165 178	255,60	9 718 748	463,90	13 883 926
2. Sungai Babuat	135,41	2 311 268	102,24	5 392 958	237,65	7 704 226
3. Murung	416,60	23 705 310	447,30	16 593 717	863,90	40 299 027
4. Laung Tuhup	208,30	11 852 655	191,70	8 296 859	400,00	20 149 514
5. Barito Tuhup Raya	197,89	3 378 007	127,80	7 882 016	325,69	11 260 023
6. Tanah Siang	312,45	5 333 695	-	-	312,45	5 333 695
7. Tanah Siang Selatan	249,96	4 266 956	-	-	249,96	4 266 956
8. Sumber Barito	145,81	2 489 058	89,46	5 807 801	235,27	8 296 859
9. Seribu Riam	93,74	5 333 695	-	-	93,74	5 333 695
10. Uut Murung	114,57	1 955 688	63,90	4 563 272	178,47	6 518 960
<b>Murung Raya<sup>1</sup></b>	<b>2 083,03</b>	<b>64 791 510</b>	<b>1 278,00</b>	<b>58 255 371</b>	<b>3 361,03</b>	<b>123 046 881</b>

Catatan/ Note : <sup>1</sup>Penjumlahan merupakan pembulatan dari penjumlahan desimal/ Total of production is rounding of total of production in decimal.

Sumber/Source: Dinas Pertanian dan Perikanan Murung Raya/ Agriculture and Fishery Service of Murung Raya Regency

**Tabel 5.5.6** **Produksi dan Nilai Produksi Perikanan Tangkap Menurut Kecamatan dan Jenis Penangkapan, 2022**  
**Production and Production Value of Fish Capture by Subdistrict and Type of Captures, 2022**

Kecamatan Subdistrict	Perikanan Tangkap <i>Fish Capture</i>		Perikanan Perairan Umum Daratan <i>Inland Open Water Capture Fisheries</i>	
	Volume <i>Volume</i> (Ton)	Nilai <i>Value</i> (Rp)	Volume <i>Volume</i> (Ton)	Nilai <i>Value</i> (Rp)
(1)	(2)	(3)	(4)	(5)
1. Permata Intan	34,75	2 780 160	6,90	207 000
2. Sungai Babuat	10,43	834 048	4,03	120 750
3. Murung	62,55	5 004 288	14,38	431 250
4. Laung Tuhup	59,08	4 726 272	14,95	448 500
5. Barito Tuhup Raya	10,43	834 048	4,03	120 750
6. Tanah Siang	17,38	1 390 080	2,88	86 250
7. Tanah Siang Selatan	6,95	556 032	1,73	51 750
8. Sumber Barito	48,65	3 892 224	-	-
9. Seribu Riam	52,13	4 170 240	5,18	155 250
10. Uut Murung	45,18	3 614 208	3,45	103 500
<b>Murung Raya</b>	<b>347,53</b>	<b>27 801 600</b>	<b>57,53</b>	<b>1 725 000</b>

Catatan/Notes:

Sumber/Source: Dinas Pertanian dan Perikanan Murung Raya/Agriculture and Fishery Service of Murung Raya Regency

**Tabel 5.5.7** **Produksi Perikanan Budidaya Menurut Kecamatan dan Jenis Kegiatan (Ton), 2022**  
**Table** **Production of Aquaculture by Subdistrict and Type of Activity (Ton), 2022**

<b>Kecamatan</b> <i>Subdistrict</i>	<b>Pembesaran</b> <i>Aquaculture</i>	<b>Pembenihan</b> <i>Hatchery</i>	<b>Ikan Hias</b> <i>Ornament Fish</i>
(1)	(2)	(3)	(4)
1. Permata Intan	336,10	-	-
2. Sungai Babuat	218,50	-	-
3. Murung	672,20	-	-
4. Laung Tuhup	336,10	-	-
5. Barito Tuhup Raya	319,30	-	-
6. Tanah Siang	504,20	-	-
7. Tanah Siang Selatan	403,30	-	-
8. Sumber Barito	235,30	-	-
9. Seribu Riam	151,20	-	-
10. Uut Murung	184,90	-	-
<b>Murung Raya</b>	<b>3 361,10</b>	-	-

Sumber/Source: Dinas Pertanian dan Perikanan Murung Raya/Agriculture and Fishery Service of Murung Raya Regency

**Tabel 5.5.8 Produksi dan Nilai Produksi Perikanan Budidaya Menurut Kecamatan dan Komoditas Utama, 2022**  
***Production and Production Value of Aquaculture by Subdistrict and Main Commodity, 2022***

Kecamatan Subdistrict	Gurame <i>Giant Gouramy</i>		Patin <i>Pangasius Catfish</i>		Lele <i>Torpedo Shaped Catfish</i>	
	Volume Volume	Nilai Value	Volume Volume	Nilai Value	Volume Volume	Nilai Value
	(Ton)	(Rp)	(Ton)	(Rp)	(Ton)	(Rp)
(1)	(2)	(3)	(4)	(5)	(6)	(7)
1. Permata Intan	-	-	35,41	3 093 600	47,91	1 197 725
2. Sungai Babuat	-	-	23,02	690 515	31,14	778 521
3. Murung	-	-	70,82	2 124 660	95,82	2 395 450
4. Laung Tuhup	-	-	35,41	1 062 330	47,91	1 197 725
5. Barito Tuhup Raya	-	-	33,64	1 009 214	45,51	1 137 839
6. Tanah Siang	-	-	53,12	1 593 495	71,86	1 796 588
7. Tanah Siang Selatan	-	-	42,49	1 274 796	57,49	1 437 270
8. Sumber Barito	-	-	24,79	743 631	33,54	838 408
9. Seribu Riam	-	-	15,93	478 149	19,48	538 976
10. Uut Murung	-	-	19,48	584 282	26,35	658 749
<b>Murung Raya</b>	-	-	<b>354,11</b>	<b>12 654 672</b>	<b>477,01</b>	<b>11 977 251</b>

**Lanjutan Tabel/Continued Table 5.5.8**

Kecamatan Subdistrict	Nilai <i>Nile Tilapia</i>		Ikan Mas <i>Common Carp</i>		Kakap <i>Barramundi</i>	
	Volume	Nilai	Volume	Nilai	Volume	Nilai
	Volume (Ton)	Value (Rp)	Volume (Ton)	Value (Rp)	Volume (Ton)	Value (Rp)
(1)	(8)	(9)	(10)	(11)	(12)	(13)
1. Permata Intan	149,59	5 983 400	103,12	3 609 200	-	-
2. Sungai Babuat	97,23	3 889 210	67,03	2 345 980	-	-
3. Murung	299,17	11 966 800	206,24	7 218 400	-	-
4. Laung Tuhup	149,59	5 983 400	103,12	3 609 200	-	-
5. Barito Tuhup Raya	97,23	5 684 230	67,03	3 428 740	-	-
6. Tanah Siang	224,38	8 975 100	154,68	5 413 800	-	-
7. Tanah Siang Selatan	179,50	7 180 080	123,74	4 331 040	-	-
8. Sumber Barito	104,71	4 188 380	72,18	2 526 440	-	-
9. Seribu Riam	67,31	2 692 530	46,40	1 624 140	-	-
10. Uut Murung	82,27	3 290 870	56,72	1 958 060	-	-
<b>Murung Raya</b>	<b>1450,98</b>	<b>59 834 000</b>	<b>1000,26</b>	<b>36 065 000</b>	<b>-</b>	<b>-</b>

Sumber/Source: Dinas Pertanian dan Perikanan Murung Raya/Agriculture and Fishery Service of Murung Raya Regency

**Tabel 5.5.9 Produksi dan Nilai Produksi Perikanan Menurut Sub Sektor di Kabupaten Murung Raya, 2022*****Fishery Production and Production Value by Sub Sector in Murung Raya Regency, 2022***

<b>Subsektor Subsector</b>	<b>Produksi Production (Ton)</b>	<b>Nilai Produksi Production Value (Rp)</b>
(1)	(2)	(3)
<b>Perikanan Tangkap/Capture Fisheries</b>		
Perikanan Laut/Marine Capture Fisheries	-	-
Perairan Umum/Inland Open Water Capture Fisheries	405,02	29 526 600
<b>Sub Jumlah/Sub Total</b>	<b>405,02</b>	<b>29 526 600</b>
<b>Perikanan Budidaya/Aquaculture</b>		
Jaring Apung Laut/Marine Floating Net	-	-
Jaring Apung Tawar/Freshwater Floating Net	-	-
Jaring Tancap Tawar/Freshwater Pen Culture	-	-
Karamba/Cage	1 278,00	58 255 370
Kolam Air Deras/Running Freshwater Pond	-	-
Kolam Air Tenang/Quiet Freshwater Pond	2 083,00	64 791 508
Laut Lainnya/Other Marine Culture	-	-
Minapadi Sawah/Rice Fish	-	-
Rumput Laut/Seaweed	-	-
Tambak Intensif/Intensive Brackishwater Pond	-	-
Tambak Sederhana/Traditional Brackishwater Pond	-	-
Tambak Semi Intensif/Semi Intensive Brackishwater Pond	-	-
<b>Sub Jumlah/Sub Total</b>	<b>3 361,00</b>	<b>123 046 878</b>
<b>Jumlah/Total</b>	<b>3 766,02</b>	<b>152 573 478</b>

Sumber/Source: Dinas Pertanian dan Perikanan Murung Raya/Agriculture and Fishery Service of Murung Raya Regency



**Tabel 5.5.10 Banyaknya Perahu/ Kapal Penangkapan Ikan Dan Alat Penangkap Ikan Menurut Jenisnya dan Kecamatan di Kabupaten Murung Raya, 2022**  
**Number of Fishing Boat and Fishing Apparel by Kind of Tools and Subdistrict in Murung Raya Regency, 2022**

Kecamatan Subdistrict	RTP Penangkapan		RTP Budidaya		Jumlah Total
	Sungai River	Danau Lake	Kolam Fish Pond	Keramba Fish Cages	
(1)	(2)	(3)	(4)	(5)	(6)
1. Permata Intan	54	11	50	67	182
2. Sungai Babuat	16	6	32	27	81
3. Murung	98	22	100	101	321
4. Laung Tuhup	92	23	50	51	216
5. Barito Tuhup Raya	16	6	47	34	103
6. Tanah Siang	27	4	75	-	106
7. Tanah Siang Selatan	11	3	61	-	75
8. Sumber Barito	76	-	35	24	135
9. Seribu Riam	81	8	22	17	128
10. Uut Murung	71	5	27	17	120
<b>Murung Raya</b>	<b>542</b>	<b>88</b>	<b>499</b>	<b>338</b>	<b>1467</b>

Catatan/ Notes: Data tahun ini belum tersedia/ Data of 2021 is not available yet

Sumber/Source: Dinas Pertanian dan Perikanan Murung Raya/ Agriculture and Fishery Service of Murung Raya Regency

## 5.6 LAINNYA

### OTHERS

**Tabel 5.6.1 Jumlah Penggunaan Benih Tanaman Padi Menurut Kecamatan di Kabupaten Murung Raya (ton), 2022**  
**Number of Rice Seed by Subdistrict in Murung Raya Regency (ton), 2022**

Kecamatan <i>Subdistrict</i>	Benih Berlabel <i>Labelled Seed</i>	Benih Tidak Berlabel <i>Not Labelled Seed</i>
(1)	(2)	(3)
1. Permata Intan	-	7 335
2. Sungai Babuat	-	5 550
3. Murung	-	6 300
4. Laung Tuhup	-	28
5. Barito Tuhup Raya	-	8 775
6. Tanah Siang	-	15 570
7. Tanah Siang Selatan	-	4 350
8. Sumber Barito	-	1 845
9. Seribu Riam	-	2 325
10. Uut Murung	-	3 255
<b>Murung Raya</b>	-	<b>55 333</b>

Sumber/Source: Dinas Pertanian dan Perikanan Murung Raya/*Agriculture and Fishery Service of Murung Raya Regency*

**Tabel 5.6.2 Banyaknya Alat/Mesin Pertanian Menurut Jenis dan Keadaannya di Kabupaten Murung Raya, 2022**  
**The Number of Agriculture Tools by its Type and Condition in Murung Raya Regency, 2022**

Jenis Alat/Mesin Pertanian <i>Kind of Agriculture Tools</i>	Kondisi baik dan Rusak Ringan <i>Minor Damaged</i>	Rusak Berat <i>Severely Damaged</i>	Jumlah Total
(1)	(2)	(3)	(4)
<b>Pengolahan Lahan/ Land Management</b>			
1 Traktor Roda Dua <i>Two Wheel Tractor</i>	40	2	42
2 Traktor roda 4 <i>Four Wheel Tractor</i>	3	-	3
<b>Penanaman / Planting</b>			
3 Alat Tanam Padi <i>Rice transplanter</i>	4	-	4
4 Alat Tanam biji-bijian <i>Seeder</i>	-	-	0
<b>Pengendalian OPT (Organisme Pengganggu Tanaman)/ Pest Control (Plant Pest Organisms)</b>			
5 Penyemprot <i>Hand Sprayer and Power Sprayer</i>	1 951	57	2 008
6 Pengabut pestisida <i>swing fog</i>	-	-	0
7 Bahan Asap (alpostran, emposan tikus) <i>Smoke material (alpostran, rat empiric)</i>	-	-	0
8 Pembersih Gulma Manual <i>Manually power weeder</i>	8	9	17
9 Pembersih Gulma Bermesin <i>Machine power weeder</i>	48	7	55
<b>Pengairan / Irrigation</b>			
10 Pompa Air <i>Water pimp</i>	25	-	25

Lanjutan Tabel/Continued Table 5.6.2

Jenis Alat/Mesin Pertanian <i>Kind of Agriculture Tools</i>	Kondisi baik dan Rusak Ringan <i>Minor Damaged</i>	Rusak Berat <i>Severely Damaged</i>	Jumlah <i>Total</i>
(1)	(2)	(3)	(4)
<b>Pemanenan / Harvesting</b>			
11 Sabit Bergerigi	250	60	310
12 Pemotong Padi Tipe Gunting <i>Reaper</i>	-	-	-
13 Pemotong Padi Tipe Gendong <i>Paddy mower</i>	-	-	-
14 Pemotong Padi Tipe Sisir <i>Stripper</i>	-	-	-
15 <i>Rice Combine Harvester</i>			-
combine harvester kecil	6	2	8
combine harvester menengah	-	-	-
combine harvester besar	-	-	-
16 Corn combine harvester	-	-	-
17 Pengungkit ubi kayu dan ubi jalar <i>L ever</i>	-	-	-
<b>Perontokan (pemipilan) / Threshing</b>			
18 Perontok Padi <i>Thresher</i>	11	2	13
19 Pemipil jagung <i>Corn Sheller</i>	-	-	-
20 Perontok multiguna <i>Multipurpose thresher</i>	-	-	-
<b>Perajangan Umbi / Tracturing Bulbs</b>			
21 Perajang Mekanis <i>Mechanical Chopper</i>	-	-	-
<b>Pembersihan / Cleaning</b>			
22 Pembersih gabah <i>Winower</i>	-	-	-

**Lanjutan Tabel/Continued Table 5.6.2**

<b>Jenis Alat/Mesin Pertanian</b> <i>Kind of Agriculture Tools</i>	<b>Kondisi baik dan Rusak Ringan</b> <i>Minor Damaged</i>	<b>Rusak Berat</b> <i>Severely Damaged</i>	<b>Jumlah Total</b>
(1)	(2)	(3)	(4)
<b>Pengeringan / <i>Drying</i></b>			
23 Pengering tipe Datar <i>Flat bed dryer</i>	-	-	-
24 Pengering tipe Vertikal <i>Vertical dryer</i>	-	-	-
25 Pengering rak <i>Tray dryer</i>	-	-	-
<b>Penggilingan / <i>mill</i></b>			
26 Penggilingan padi kecil <i>Small Rice Mill</i>	118	8	126
27 Penggilingan padi menengah <i>Medium Rice Mill</i>	10	-	10
28 Penggilingan padi besar <i>Large Rice Mill</i>	-	-	-
<b>Penyimpanan / <i>Storage</i></b>			
29 Penyimpan hasil tanaman pangan <i>Silo</i>	-	-	-
<b>Pembuatan Pupuk / <i>Fertilizer manufacturing</i></b>			
30 Alat pembuat pupuk organik (APPO) <i>Organic fertilizer making apparatus</i>	2	-	2

Sumber/Source: Dinas Pertanian dan Perikanan Murung Raya/ *Agriculture and Fishery Service of Murung Raya Regency*

## DISTRIBUSI LISTRIK PLN DI KABUPATEN MURUNG RAYA, 2022

Electricity Distribution of PLN



**Daya Terpasang**

Installed Electricity Power

**42.721.650** Kw

**Dipakai sendiri**

Own Used

**308.020** Kwh

**Produksi Listrik**

Electricity Production

**1.311.454** Kwh

**Susut/hilang**

Shingage/Lost

**878.883** Kwh

**Listrik Terjual**

Electricity Sold

**92.919.327** Kwh





**PENJELASAN TEKNIS****TECHNICAL NOTES**

- |   |  |
|---|--|
| <p><b>1. Perusahaan Listrik Negara (PLN)</b> adalah Perusahaan Umum Milik Negara yang mempunyai aktivitas kegiatan pembangkitan, transmisi, dan distribusi tenaga listrik.</p>  | <p><b>1. State Electricity Company (PLN)</b> is a State-owned Public Company that has the activity of generation, transmission, and distribution of electricity.</p>   |
| <p><b>2. Pembangkit Listrik Tenaga Diesel (PLTD)</b> adalah pembangkit listrik yang menggunakan mesin diesel sebagai penggerak awal. Biasanya digunakan untuk memenuhi kebutuhan listrik dalam jumlah beban kecil, terutama untuk daerah baru yang terpencil atau listrik pedesaan. Bahan bakar yang digunakan untuk mesin diesel adalah solar.</p>             | <p><b>2. Diesel Powered Electric Generator (PLTD)</b> is a power plant that uses a diesel engine as an initial mover. It is usually used to meet the needs of electricity in small loads, especially for new remote areas or rural electricity. The fuel used for diesel engines is diesel fuel.</p>   |
| <p><b>3. Perusahaan Air Minum</b> adalah perusahaan yang mempunyai aktivitas dalam penampungan, penjernihan, dan penyaluran air baku atau air bersih dari terminal air melalui saluran air, pipa atau mobil tangki (dalam satu pengelolaan administrasi dengan kegiatan ekonomi) kepada rumah tangga, perusahaan industri, atau pengguna komersial lainnya.</p> | <p><b>3. Water Supply Establishment</b> is a companies that have activities in the reservoir, purification, and distribution of the raw water or clean water from water terminal through the conduit, pipe or tank car (within one administrative management of economic activity) to households, industries, or other commercial users.</p> |
| <p><b>4. Jumlah listrik/air bersih yang terjual</b> adalah banyaknya listrik/air bersih yang disalurkan kepada para pelanggan.</p>  | <p><b>4. The amount of electricity/clean water sold</b> is number of electricity/clean water distributed to customers.</p>   |



5. **Nilai Output** adalah nilai tenaga listrik/gas/air bersih yang dijual atau didistribusikan kepada para pelanggan dan ditambah dengan pendapatan atau penerimaan dari kegiatan jasa perusahaan.
5. **The output value** is the value of electricity/clean water that is sold or distributed to customers and added by income or revenues of corporate services activities,

<https://murakab.bps.go.id>

**ULASAN**

Selama tahun 2022, jumlah pemakaian listrik di Murung Raya sebanyak 100.593.560,78 KWh, dimana sebanyak 94.624.959,03 KWh yang dijual, 308.020,58 KWh dipakai sendiri, dan sisanya sebanyak 5.660.581,17 KWh hilang. Dengan jumlah PLTD sebanyak 1 unit, pelanggan listrik di Kabupaten Murung Raya berjumlah 24.266 pelanggan.

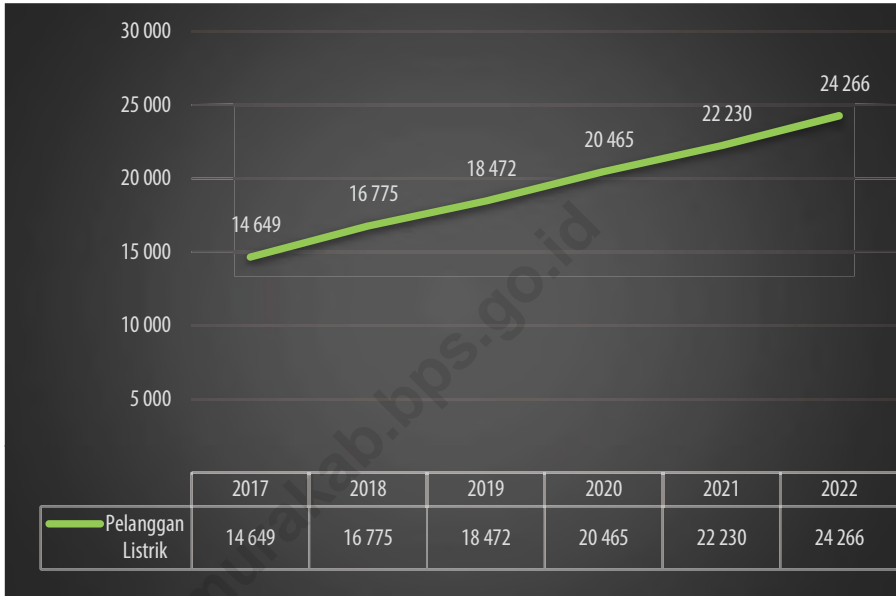
Tahun 2022 banyaknya pelanggan PDAM Kabupaten Murung Raya berjumlah 4.306 pelanggan, dengan jumlah air yang disalurkan sebesar 962.182 m<sup>3</sup>.

**DESCRIPTION**

*In 2022, the total electricity consumption in Murung Raya was 100,593,560.78 KWh, of which 94,624,959.03 KWh were sold, 308,020.58 KWh was self used, and the remaining 5,660,581.17 KWh was lost. With 1 PLTDs, electricity customers in Murung Raya Regency are 24,266 customers.*

*In 2022 there were 4,306 PDAM customers in Murung Raya Regency, with 962,182 m<sup>3</sup> of water supplied.*



**Gambar**  
**Figures** 6.1**Jumlah Pelanggan Listrik di Kabupaten Murung Raya,  
2017-2022**  
**Number of Electricity Customers in Murung Raya Regency,  
2017-2022**

Sumber/Source: PT. PLN Pesero ULP Puruk Cahu/*State Owned Electricity Establishment, Puruk Cahu*



**Tabel 6.1** Daya Terpasang, Produksi, dan Distribusi Listrik PT. PLN (Persero) pada Cabang/Ranting PLN Menurut Kecamatan di Kabupaten Murung Raya, 2022  
*Installed Electricity Power, Production, and Distribution of PT. PLN (Persero) at PLN Branch by Subdistrict in Murung Raya Regency, 2022*

Kecamatan Subdistrict	Daya Terpasang Installed Electricity Power (KW)	Produksi Listrik <sup>1</sup> Electricity Production (KWh)	Listrik Terjual Electricity Sold (KWh)	Dipakai Sendiri Electricity Sold ( KWh)	Susut/ Hilang Shinkage Lost (KWh)
(1)	(2)	(3)	(4)	(5)	(6)
1. Permata Intan	793 550	1 311 454	...	...	878 883
2. Sungai Babuat	502 100	-	...	...	-
3. Murung	22 083 800	-	...	...	-
4. Laung Tuhup	3 134 400	-	...	...	-
5. Barito Tuhup Raya	-	-	...	...	-
6. Tanah Siang	3 779 150	-	...	...	-
7. Tanah Siang Selatan	12 428 650	-	...	...	-
8. Sumber Barito	-	-	...	...	-
9. Seribu Riam	-	-	...	...	-
10. Uut Murung	-	-	...	...	-
<b>Murung Raya</b>	<b>42 721 650</b>	<b>1 311 454</b>	<b>94 624 959</b>	<b>308 020</b>	<b>878 883</b>

Catatan/Notes <sup>1</sup>Listrik disalurkan langsung dari Gardu Induk, kecuali untuk Permata Intan yang produksi listrik menggunakan Pembangkit Listrik Tenaga Diesel./Electricity is distributed directly from the Electrical Substation, except on Permata Intan which use Diesel Electric Generator.

Sumber/Source: PT. PLN Pesero ULP Puruk Cahu/State Owned Electricity Establishment, Puruk Cahu

**Tabel 6.2** Jumlah Pelanggan Listrik Menurut Kecamatan di Kabupaten Murung Raya, 2017-2022  
**Table** *Number of Electricity Customers by Subdistrict in Murung Raya Regency, 2017-2022*

Kecamatan Subdistrict	2017	2018	2019	2020	2021	2022
(1)	(2)	(3)	(4)	(5)	(6)	(7)
1. Permata Intan	...	...	686	776	823	811
2. Sungai Babuat	...	...	-	221	432	549
3. Murung	...	...	12 235	12 324	14 277	14 825
4. Laung Tuhup	...	...	2 571	2 850	3 119	3 264
5. Barito Tuhup Raya	...	...	-	-	-	-
6. Tanah Siang	...	...	1 731	2 220	2 469	3 143
7. Tanah Siang Selatan	...	...	1 249	2 074	4 911	1 674
8. Sumber Barito	...	...	-	-	-	-
9. Seribu Riam	...	...	-	-	-	-
10. Uut Murung	...	...	-	-	-	-
<b>Murung Raya</b>	<b>14 649</b>	<b>16 775</b>	<b>18 472</b>	<b>20 465</b>	<b>26 031</b>	<b>24 266</b>

Sumber/Source: PT. PLN Pesero ULP Puruk Cahu/State Owned Electricity Establishment, Puruk Cahu

**Tabel 6.3** Jumlah Pemakaian Listrik per Bulan di Kabupaten Murung Raya (KWh), 2022

*Number of Electricity Consumption by Month in Murung Raya Regency (KWh), 2022*

Bulan Month	Penerimaan	Dijual Sold	Digunakan sendiri Self use	Susut/hilang Losses
(1)	(2)	(3)	(4)	(5)
Januari/January	8 510 520,75	7 841 886,52	25 455,51	643 178,71
Februari/February	7 666 202,04	7 098 624,17	23 003,64	544 574,24
Maret/ March	8 428 880,21	7 803 013,50	25 637,35	600 229,36
April/ April	8 608 746,45	7 949 534,84	24 895,00	634 316,61
Mei/ May	8 592 049,94	7 889 440,67	25 872,00	676 737,27
Juni/ June	8 438 078,27	7 960 505,18	25 057,00	452 516,09
July/ July	8 257 274,85	7 925 582,28	25 892,00	305 800,57
Agustus/ August	8 477 218,73	8 049 156,70	26 162,00	401 900,03
September/ September	8 271 160,30	7 873 298,58	25 318,00	372 543,72
Oktober/ Oktober	8 403 196,06	7 986 819,11	27 001,10	389 375,85
November/ November	8 276 096,19	7 933 281,56	26 130,10	316 684,53
Desember/ December	8 664 137,00	8 313 815,92	27 596,89	322 724,19
<b>Murung Raya</b>	<b>100 593 560,78</b>	<b>94 624 959,03</b>	<b>308 020,58</b>	<b>5 660 581,17</b>

Sumber/Source: PT. PLN Pesero ULP Puruk Cahu/State Owned Electricity Establishment, Puruk Cahu



**Tabel 6.4** Jumlah Pelanggan dan Daya Terpasang di Kabupaten Murung Raya, 2015-2022  
**Table** *Number of Customers and Power Installed in Murung Raya Regency, 2015-2022*

Tahun Year	Pelanggan Number of Customers	Daya Terpasang Power Installed (VA)	J.T.M (Kms)	J.T.R (Kms)	Gardu Substation (Unit)
(1)	(2)	(3)	(4)	(5)	(6)
2015	12 252	15 413 550	145,03	81,67	122
2016	13 254	16 978 800	142,03	87,64	141
2017	14 649	18 655 050	169,51	94,70	165
2018	16 775	21 250 900	179,85	100,21	186
2019	18 472	23 949 250	232,74	114,69	198
2020	20 465	35 221 250	287,78	132,72	207
2021	22 230	38 908 600	305,07	140,68	217
<b>2022</b>	<b>24 266</b>	<b>42 721 650</b>	<b>316,77</b>	<b>142,20</b>	<b>219</b>

Sumber/Source: PT. PLN Pesero ULP Puruk Cahu/State Owned Electricity Establishment, Puruk Cahu

**Tabel 6.5** Informasi Kelistrikan di Kabupaten Murung Raya, 2015-2022  
**Table** *Electricity Information in Murung Raya Regency, 2015-2022*

Tahun Year	Total panjang jaringan Total network length (Kms)	Total Daya Mampu Total Capability (KW)	Beban Puncak Peak Load (KW)	Jumlah PLTD (Unit)
(1)	(2)	(3)	(4)	(5)
2015	174,79	5 000	5 800	15
2016	174,79	7 300	4 600	22
2017	189,72	8 000	6 050	26
2018	199,45	8 000	5 671	24
2019	232,74	6 790	6 053	26
2020	287,78	30 000	13 850	6
2021	305,74	30 000	13 710	2
<b>2022</b>	<b>316,77</b>	<b>30 000</b>	...	<b>1</b>

Sumber/Source: PT. PLN Pesero ULP Puruk Cahu/State Owned Electricity Establishment, Puruk Cahu

**Tabel 6.6** Jumlah Pelanggan dan Air yang Disalurkan Menurut Kecamatan di Kabupaten Murung Raya, 2022  
*Number of Customers and Distributed Water by Subdistrict in Murung Raya Regency, 2022*

Kecamatan Subdistrict	Pelanggan Number of Customers	Air Disalurkan Distributed Water (m <sup>3</sup> )	Nilai Value (Rp)
(1)	(2)	(3)	(4)
1. Permata Intan	199	17 039	87 564 200
2. Sungai Babuat	-	-	-
3. Murung	3 054	684 032	3 212 777 200
4. Laung Tuhup	973	259 176	1 058 470 400
5. Barito Tuhup Raya	-	-	-
6. Tanah Siang	80	1 935	10 270 800
7. Tanah Siang Selatan	-	-	-
8. Sumber Barito	-	-	-
9. Seribu Riam	-	-	-
10. Uut Murung	-	-	-
<b>Murung Raya</b>	<b>4 306</b>	<b>962 182</b>	<b>4 369 082 600</b>

Sumber/Source: Perusahaan Air Minum Kabupaten Murung Raya/Regional Government Water Supply Establishment of Murung Raya Regency

**Tabel 6.7** Jumlah Pelanggan, Air Minum Yang Disalurkan, dan Nilai (Rp) Menurut Jenis Konsumen di Kabupaten Murung Raya, 2022

*Number of Customer, Quantity of Water Supply, and Value (Rp) by Kind of Consumer in Murung Raya Regency, 2022*

Jenis Konsumen <i>Kind of Consumer</i>	Pelanggan <i>Number of Customers</i>	Air Disalurkan <i>Distributed Water</i> ( $m^3$ )	Nilai <i>Value</i> (Rp)
(1)	(2)	(3)	(4)
1. Rumah Tangga	3 900	804 357	3 084 032 800
2. Industri Rumah Tangga	19	2 859	12 486 600
3. Rumah Sakit Pemerintah	6	19 884	74 853 600
4. Tempat Ibadah	34	6 074	21 398 500
5. Sekolah	30	7 541	25 770 000
6. Instansi Pemerintah	31	5 205	39 976 000
7. Niaga Kecil	260	69 042	535 479 200
8. Niaga Besar	20	5 121	63 768 000
9. ABRI Kabupaten	3	27 278	323 383 500
10. Hidran Umum	-	848	2 721 400
11. MCK	-	-	-
12. Rumah Mewah	3	13 973	185 213 000
13. Terminal Umum	-	-	-
<b>Murung Raya</b>	<b>4 306</b>	<b>962 182</b>	<b>4 369 082 600</b>

Sumber/Source: Perusahaan Air Minum Kabupaten Murung Raya/*Regional Government Water Supply Establishment of Murung Raya Regency*



**371** Kamar  
*Rooms*

**JUMLAH AKOMODASI, KAMAR, DAN TEMPAT TIDUR YANG TERSEDIA  
PADA HOTEL DAN PENGINAPAN DI KABUPATEN MURUNG RAYA, 2022**  
*Number of Accommodations, Available Rooms and Beds  
in Hotel and Homestay in Murung Raya Regency*

**26** Akomodasi  
*Accommodations*

**491** Tempat Tidur  
*Beds*



**PENJELASAN TEKNIS****TECHNICAL NOTES**

1. Konsep dan definisi pariwisata mengikuti rekomendasi World Tourism Organization (WTO) dan International Union of Office Travel Organization (IUOTO).
  2. **Akomodasi** ialah suatu usaha yang menggunakan suatu bangunan atau sebagian bangunan yang disediakan secara khusus, dan setiap orang dapat menginap, makan serta memperoleh pelayanan dan fasilitas lainnya dengan pembayaran. Akomodasi dibedakan antara hotel dan akomodasi lainnya. Ciri khusus dari hotel adalah mempunyai restoran yang berada di bawah manajemen hotel tersebut.
  3. **Tingkat penghunian kamar** adalah persentase banyaknya malam kamar yang dihuni terhadap banyaknya malam kamar yang tersedia (dalam persen).
  4. **Hotel** adalah penyediaan akomodasi secara harian berupa kamar-kamar di dalam satu bangunan yang dapat dilengkapi dengan jasa pelayanan makan dan minum, kegiatan hiburan, dana atau fasilitas lainnya, Hotel terdiri dari hotel berbintang dan hotel non-bintang.
1. *The concept and definition of tourism refers to the recommendations of the World Tourism Organization (WTO) and International Union of Office Travel Organization (IUOTO).*
  2. **An accommodation** is an establishment using a building or a part of a building, prepared commercially for any person to stay, eat and obtain service as well as other facilities. Accommodation is segregated into hotel and other accommodations. The special characteristic of hotel is having a restaurant under hotel management
  3. **Room occupancy rate** is the percentage of the number of nights a room is occupied against the number of nights available (in percent).
  4. **Hotel** is the provision of accommodation on a daily basis in the form of rooms in one building that can be equipped with food and drink services, entertainment activities, funds or other facilities. The hotel consists of star hotels and non-star hotels.





**ULASAN**

Dalam menunjang pelayanan pariwisata di Kabupaten Murung Raya, terdapat 26 hotel/akomodasi penginapan yang menyediakan 371 total kamar dengan total tempat tidur sebanyak 491.

Sampai akhir Desember 2022, terdapat 33 objek wisata yang dapat dijadikan sebagai pilihan destinasi liburan masyarakat, dimana objek wisata tersebut dikelola oleh pemerintah. Selain dari objek wisata tersebut, beberapa cagar budaya juga ada di Kabupaten Murung Raya, dimana terdapat 53 candi/balai basarah, 8 makam tambak, 4 cagar alam gunung dan 3 cagar alam lainnya.

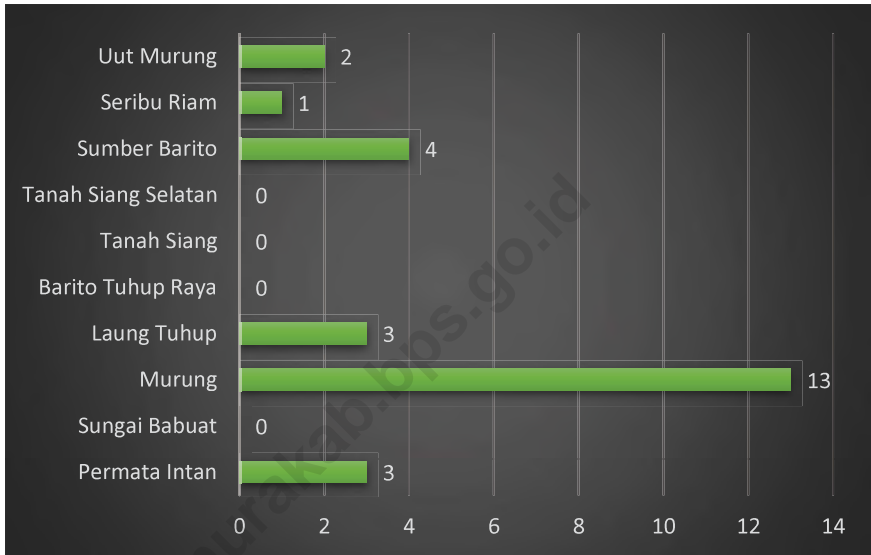
**DESCRIPTION**

*In supporting tourism services in Murung Raya Regency, there are 26 Accommodations Hotel and Homestay that provide 371 total rooms with total of beds are 491.*

*Until the end of December 2022 there are 33 attractions that can be used as community vacation destination choices, which are managed by the government. Aside from these attractions, several cultural reserves also exist in Murung Raya Regency, where there are 53 temples, 8 tombs, 4 mountain, and 3 others cultural heritage.*



**Gambar 7.1** Jumlah Akomodasi Hotel dan Penginapan Menurut Kecamatan di Kabupaten Murung Raya, 2022  
**Figures 7.1** *Number of Accommodations Hotel and Homestay by Subdistrict in Murung Raya Regency, 2022*



Sumber/Source: BPS, Survei Hotel Tahunan (VHTL)/BPS-Statistics Indonesia, Hotels Survey



**Tabel 7.1** Jumlah Rumah Makan/Restoran Menurut Kecamatan di Kabupaten Murung Raya, 2018-2021  
**Table** *Number of Restaurants by Subdistrict in Murung Raya Regency, 2018-2021*

Kecamatan Subdistrict	2018	2019	2020	2021
(1)	(2)	(3)	(4)	(5)
1. Permata Intan	-	-	-	-
2. Sungai Babuat	-	-	-	-
3. Murung	2	2	5	3
4. Laung Tuhup	-	-	-	-
5. Barito Tuhup Raya	-	-	-	-
6. Tanah Siang	-	-	-	-
7. Tanah Siang Selatan	-	-	-	-
8. Sumber Barito	-	-	-	-
9. Seribu Riam	-	-	-	-
10. Uut Murung	-	-	-	-
<b>Murung Raya</b>	<b>2</b>	<b>2</b>	<b>5</b>	<b>3</b>

Tidak ada pendataan Potensi Desa (Podes) di tahun 2022/ *There is no Village Potential Data Collection in the year of*

Catatan/Notes : 2022

Sumber/Source: BPS, Pendataan Potensi Desa (Podes)/BPS-Statistics Indonesia, *Village Potential Data Collection*

**Tabel 7.2** Jumlah Akomodasi, Kamar, dan Tempat Tidur yang Tersedia pada Hotel dan Penginapan Menurut Kecamatan di Kabupaten Murung Raya, 2014-2022  
**Table** *Number of Accommodations, Available Rooms and Beds in Hotel and Homestay by Subdistrict in Murung Raya Regency, 2014- 2022*

Kecamatan Subdistrict	2014		
	Akomodasi Accommodations	Kamar Rooms	Tempat Tidur Beds
(1)	(2)	(3)	(4)
1. Permata Intan	3	19	23
2. Sungai Babuat	-	-	-
3. Murung	16	303	426
4. Laung Tuhup	1	5	5
5. Barito Tuhup Raya	-	-	-
6. Tanah Siang	-	-	-
7. Tanah Siang Selatan	-	-	-
8. Sumber Barito	6	46	84
9. Seribu Riam	-	-	-
10. Uut Murung	1	7	7
<b>Murung Raya</b>	<b>27</b>	<b>380</b>	<b>545</b>

Lanjutan Tabel/*Continued Table 7.2*

Kecamatan <i>Subdistrict</i>	2015		
	Akomodasi <i>Accommodations</i>	Kamar <i>Rooms</i>	Tempat Tidur <i>Beds</i>
	(1)	(5)	(6)
1. Permata Intan	3	28	33
2. Sungai Babuat	-	-	-
3. Murung	16	295	410
4. Laung Tuhup	2	25	35
5. Barito Tuhup Raya	-	-	-
6. Tanah Siang	-	-	-
7. Tanah Siang Selatan	-	-	-
8. Sumber Barito	6	46	84
9. Seribu Riam	1	4	4
10. Uut Murung	1	7	7
<b>Murung Raya</b>	<b>29</b>	<b>405</b>	<b>573</b>



Lanjutan Tabel/Continued Table 7.2

Kecamatan Subdistrict	2016		
	Akomodasi Accommodations	Kamar Rooms	Tempat Tidur Beds
	(1)	(8)	(9)
1. Permata Intan	2	18	22
2. Sungai Babuat	-	-	-
3. Murung	13	261	382
4. Laung Tuhup	1	6	7
5. Barito Tuhup Raya	-	-	-
6. Tanah Siang	-	-	-
7. Tanah Siang Selatan	-	-	-
8. Sumber Barito	6	58	67
9. Seribu Riam	-	-	-
10. Uut Murung	1	7	7
<b>Murung Raya</b>	<b>23</b>	<b>350</b>	<b>485</b>

Lanjutan Tabel/*Continued Table 7.2*

Kecamatan <i>Subdistrict</i>	2017		
	Akomodasi <i>Accommodations</i>	Kamar <i>Rooms</i>	Tempat Tidur <i>Beds</i>
	(11)	(12)	(13)
1. Permata Intan	3	17	22
2. Sungai Babuat	-	-	-
3. Murung	14	290	425
4. Laung Tuhup	3	25	35
5. Barito Tuhup Raya	-	-	-
6. Tanah Siang	-	-	-
7. Tanah Siang Selatan	1	-	-
8. Sumber Barito	6	42	59
9. Seribu Riam	-	-	-
10. Uut Murung	1	7	7
<b>Murung Raya</b>	<b>28</b>	<b>381</b>	<b>548</b>

Lanjutan Tabel/Continued Table 7.2

Kecamatan Subdistrict	2018		
	Akomodasi Accommodations	Kamar Rooms	Tempat Tidur Beds
	(14)	(15)	(16)
1. Permata Intan	3	17	22
2. Sungai Babuat	-	-	-
3. Murung	14	278	429
4. Laung Tuhup	3	37	43
5. Barito Tuhup Raya	-	-	-
6. Tanah Siang	-	-	-
7. Tanah Siang Selatan	1	7	11
8. Sumber Barito	5	42	61
9. Seribu Riam	1	3	3
10. Uut Murung	2	13	17
<b>Murung Raya</b>	<b>29</b>	<b>397</b>	<b>586</b>

Lanjutan Tabel/*Continued Table 7.2*

Kecamatan <i>Subdistrict</i>	2019		
	Akomodasi <i>Accommodations</i>	Kamar <i>Rooms</i>	Tempat Tidur <i>Beds</i>
	(17)	(18)	(19)
1. Permata Intan	3	17	22
2. Sungai Babuat	-	-	-
3. Murung	14	268	435
4. Laung Tuhup	3	37	43
5. Barito Tuhup Raya	-	-	-
6. Tanah Siang	-	-	-
7. Tanah Siang Selatan	1	7	7
8. Sumber Barito	5	46	65
9. Seribu Riam	1	3	3
10. Uut Murung	1	7	7
<b>Murung Raya</b>	<b>28</b>	<b>385</b>	<b>582</b>

Lanjutan Tabel/Continued Table 7.2

Kecamatan Subdistrict	2020		
	Akomodasi Accommodations	Kamar Rooms	Tempat Tidur Beds
	(1)	(20)	(21)
1. Permata Intan	3	18	21
2. Sungai Babuat	-	-	-
3. Murung	14	268	380
4. Laung Tuhup	3	17	24
5. Barito Tuhup Raya	-	-	-
6. Tanah Siang	-	-	-
7. Tanah Siang Selatan	1	-	-
8. Sumber Barito	5	40	40
9. Seribu Riam	1	3	5
10. Uut Murung	2	13	17
<b>Murung Raya</b>	<b>29</b>	<b>359</b>	<b>487</b>

Lanjutan Tabel/*Continued Table 7.2*

Kecamatan <i>Subdistrict</i>	2021		
	Akomodasi <i>Accommodations</i>	Kamar <i>Rooms</i>	Tempat Tidur <i>Beds</i>
	(1)	(23)	(24)
1. Permata Intan	3	17	22
2. Sungai Babuat	-	-	-
3. Murung	13	256	410
4. Laung Tuhup	3	38	44
5. Barito Tuhup Raya	-	-	-
6. Tanah Siang	-	-	-
7. Tanah Siang Selatan	-	-	-
8. Sumber Barito	4	44	53
9. Seribu Riam	1	3	5
10. Uut Murung	2	13	17
<b>Murung Raya</b>	<b>26</b>	<b>371</b>	<b>551</b>

Lanjutan Tabel/Continued Table 7.2

Kecamatan Subdistrict	2022		
	Akomodasi Accommodations	Kamar Rooms	Tempat Tidur Beds
	(1)	(26)	(27)
1. Permata Intan	3	18	25
2. Sungai Babuat	-	-	-
3. Murung	13	260	366
4. Laung Tuhup	3	43	47
5. Barito Tuhup Raya	-	-	-
6. Tanah Siang	-	-	-
7. Tanah Siang Selatan	-	-	-
8. Sumber Barito	4	36	37
9. Seribu Riam	1	3	3
10. Uut Murung	2	11	13
<b>Murung Raya</b>	<b>26</b>	<b>371</b>	<b>491</b>

Sumber/Source: BPS, Survei Hotel Tahunan (VHTL)/BPS-Statistics Indonesia, Hotels Survey

**Tabel 7.3 Jumlah Cagar Budaya di Kabupaten Murung Raya, 2022**  
**Table Number of Cultural Heritage in Murung Raya Regency, 2022**

	<b>Cagar Budaya Cultural Heritage</b>	<b>Jumlah Total</b>
	<b>(1)</b>	<b>(2)</b>
1.	Candi/ Balai Basarah/ <i>Temple</i>	53
2.	Makam Tambak/ <i>Tomb</i>	8
3.	Istana/ Keraton/ <i>Castle Palace</i>	-
4.	Rumah Adat/ <i>Traditional House</i>	-
5.	Museum/ <i>Museum</i>	-
6.	Gunung/ <i>Mountain</i>	4
7.	Lain-lain/ <i>Others</i>	3

Sumber/Source: Dinas Pendidikan dan Kebudayaan Kabupaten Murung Raya/*Educational and Cultural Services of Murung Raya Regency*



**Tabel 7.4** Jumlah Objek Wisata<sup>1</sup> di Kabupaten Murung Raya, 2022  
*Number of Tourist Attractions<sup>1</sup> in Murung Raya Regency, 2022*

Objek Wisata <i>Tourist Attraction</i>	Lokasi Kecamatan <i>Subdistrict Location</i>	Catatan <i>Notes</i>
(1)	(2)	(3)
1. Gunung Tumbang Lahung	Permata Intan	Dikelola/ Managed
2. Betang Tumbang Apat	Sungai Babuat	Dikelola/ Managed
3. Betang Bantian	Sungai Babuat	Dikelola/ Managed
4. Gunung Danau Usung	Murung	Dikelola/ Managed
5. Air Terjun Tosah	Murung	Dikelola/ Managed
6. Taman Kota Pasir Putih Danau Usung	Murung	Dikelola/ Managed
7. Pasir Batu Bua	Murung	Dikelola/ Managed
8. Air Terjun Apui Nyalu	Murung	Dikelola/ Managed
9. Gua Liang Pandan	Murung	Dikelola/ Managed
10. Gunung Bondang	Laung Tuhup	Dikelola/ Managed
11. Air Terjun Sampulan	Laung Tuhup	Dikelola/ Managed
12. Gunung Tunjuk	Barito Tuhup Raya	Dikelola/ Managed
13. Air Terjun Bangkan Taruh	Barito Tuhup Raya	Dikelola/ Managed
14. Air Waduk Soko/ Mantibab	Tanah Siang	Dikelola/ Managed
15. Air Terjun Dirung Duhung	Tanah Siang	Dikelola/ Managed
16. Jembatan Pajai	Uut Murung	Dikelola/ Managed
17. Air Terjun Sopan Apui	Tanah Siang	Dikelola/ Managed
18. Betang Konut	Tanah Siang	Dikelola/ Managed
19. Pegunungan Muller Schwaner	Seribu Riam	Dikelola/ Managed
20. Air Terjun Tahatoi	Seribu Riam	Dikelola/ Managed
21. Riam Atas	Seribu Riam	Dikelola/ Managed
22. Pasir Putih/Bukit Tengkorak	Uut Murung	Dikelola/ Managed
23. Air Terjun Bumbun	Uut Murung	Dikelola/ Managed
24. Air Terjun Sanggrahan/Liang Pandan	Murung	Dikelola/ Managed
25. Monumen Equator	Uut Murung	Dikelola/ Managed
26. Ornamen Antik Lada	Tanah Siang	Dikelola/ Managed

Lanjutan Tabel/ *Continued Table 7.4*

<b>Objek Wisata Tourist Attraction</b>	<b>Lokasi Kecamatan Subdistrict Location</b>	<b>Catatan Notes</b>
(1)	(2)	(3)
27. Makam Sultan Muhammad Seman	Tanah Siang Selatan	Dikelola/ Managed
28. Benteng Peninggalan Kolonial Belanda	Murung	Dikelola/ Managed
29. Makam Baras Kuning	Tanah Siang Selatan	Dikelola/ Managed
30. Air Terjun Km. 66	Tanah Siang	Dikelola/ Managed
31. Air Terjun Tinjau	Tanah Siang Selatan	Dikelola/ Managed
32. Air Terjun Katuntung	Tanah Siang	Dikelola/ Managed
33. Air Terjun Kuhung Kawuk Km. 44	Tanah Siang	Dikelola/ Managed

Catatan/Note: <sup>1</sup> Objek wisata yang terdaftar di Pemerintah Daerah Kabupaten Murung Raya/ *Tourist attraction registered on Regional Government of Murung Raya Regency*

Sumber/Source: 1. Dinas Pendidikan dan Kebudayaan Kabupaten Murung Raya/ *Educational and Cultural Services of Murung Raya Regency*

2. Dinas Pariwisata, Pemuda, dan Olah Raga Kabupaten Murung Raya/ *Tourism, Youth, and Sport Services of Murung Raya Regency*

**Tabel 7.5 Nama Hotel dan Akomodasi di Kabupaten Murung Raya, 2022**  
**Table 2022**  
**Accommodation and Hotel Name in Murung Raya Regency, 2022**

<b>Nama Hotel/Akomodasi</b> <i>Accommodation and Hotel Name</i>	<b>Lokasi Desa</b> <i>Village Location</i>	<b>Lokasi Kecamatan</b> <i>Subdistrict Location</i>
(1)	(2)	(3)
1. Penginapan Ramah Hidayat	Desa Tumbang Lahung	Permata Intan
2. Penginapan Fauziah Indah	Desa Tumbang Lahung	Permata Intan
3. Penginapan Barito Agung	Desa Tumbang Lahung	Permata Intan
4. Family Q Hotel	Desa Bahitom	Murung
5. Biliard Wandu	Kelurahan Beriwit	Murung
6. PT Al Anzor Mubarakah Wisata	Kelurahan Beriwit	Murung
7. Hotel Setia	Kelurahan Beriwit	Murung
8. Gita Hotel	Kelurahan Beriwit	Murung
9. Penginapan Hafidz	Kelurahan Beriwit	Murung
10. Esun Bue Karaoke dan Billiard	Kelurahan Beriwit	Murung
11. Beriwit Indah Penginapan	Kelurahan Beriwit	Murung
12. Sumber Rezeki Penginapan	Kelurahan Beriwit	Murung
13. Juli Hotel	Kelurahan Beriwit	Murung
14. Kalimantan Indah Wisma	Kelurahan Beriwit	Murung
15. Borneo Supardi Penginapan	Kelurahan Beriwit	Murung
16. Banua Barito Penginapan	Kelurahan Beriwit	Murung
17. Puruk Cahu Jaya 1 Penginapa	Kelurahan Beriwit	Murung
18. Puruk Cahu Jaya li Penginapan	Kelurahan Beriwit	Murung
19. Hotel Putri	Kelurahan Beriwit	Murung
20. Penginapan Rey Dafa	Kelurahan Muara Laung I	Laung Tuhup
21. Penginapan Andhita	Kelurahan Muara Laung I	Laung Tuhup
22. Penginapan Laung Makmur	Kelurahan Muara Laung I	Laung Tuhup
23. Tepian Barito Penginapan	Kelurahan Tumbang Kunyi	Sumber Barito
24. Mama Nina Penginapan	Kelurahan Tumbang Kunyi	Sumber Barito

Lanjutan Tabel/ *Continued Table 7.5*

	<b>Nama Hotel/Akomodasi</b> <i>Accommodation and Hotel Name</i>	<b>Lokasi Desa</b> <i>Village Location</i>	<b>Lokasi Kecamatan</b> <i>Subdistrict Location</i>
	(1)	(2)	(3)
25.	Ariel Penginapan	Desa Teluk Jolo	Sumber Barito
26.	Ramadanur Penginapan	Desa Tumbang Tuan	Sumber Barito
27.	Penginapan Tohan Jaya	Desa Tumbang Naan	Seribu Riam
28.	Penginapan Tiga Saudara	Desa Tumbang Olong II	Uut Murung
29.	Penginapan Nadhira	Desa Tumbang Olong li	Uut Murung

Sumber/Source: BPS, Survei Hotel Tahunan (VHTL)/BPS-Statistics Indonesia, *Hotels Survey*



### PANJANG JALAN NEGARA MENURUT KONDISI JALAN, 2022

*Length of State Roads by Road Condition*





**PENJELASAN TEKNIS**

1. **Data panjang jalan** bersumber dari Dinas Pekerjaan Umum dan Perumahan Rakyat Kabupaten/ Kota diolah dari daftar PJ-II/5.
2. **Kantor Pos** adalah p e m b e r i pelayanan pengiriman barang uang dsb dari suatu tempat ke tempat yang lain Pengguna pelayanan biasanya diharuskan menempel perangko yang cukup pada sampul surat kartu pos pos wesel warkat pos paket dsb Rumah pos berfungsi sama seperti kantor pos dan kantor pos pembantu bedanya rumah pos biasanya terletak di daerah terpencil.

**TECHNICAL NOTES**

1. **Road length data** derived from the Public Works and Housing of Regency/Municipality compiled from the questionnaires PJ-II /5
2. **Post office** is an establishment dealing with the delivery of goods letters money etc from one place to another place Service users usually put postage stamps on the envelope and postcard or are charged with amount of money in obtaining services such as money order aerogramme package post etc A mailing house has the same function as post office and auxiliary post office It is usually located in remote areas.





**ULASAN****DESCRIPTION**

Total keseluruhan panjang jalan yang melintasi wilayah Murung Raya di tahun 2022 adalah 919,54 km<sup>2</sup>. Pada tahun 2022 sepanjang 104,66 km<sup>2</sup> telah diaspal, sisanya masih berupa jalan kerikil sepanjang 80,30 km<sup>2</sup> dan jalan tanah sepanjang 734,58 km<sup>2</sup>. Dari total keseluruhan tersebut, sepanjang 142,10 km<sup>2</sup> (15,45%) dalam keadaan baik dan sepanjang 570,90 km<sup>2</sup> (62,09%) dalam keadaan rusak berat.

Kabupaten Murung Raya juga dilewati jalur air yang menjadi primadona transportasi masyarakat Kabupaten Murung Raya, dengan sungai utamanya yaitu Sungai Barito. Lalu lintas penumpang di dermaga Puruk Cahu mengalami penurunan dari tahun lalu, dimana di tahun 2022 terdapat 21.174 penumpang yang masuk dan 23.777 penumpang yang keluar, sedangkan di tahun 2021, terdapat 22.219 penumpang yang masuk dan 29.369 penumpang yang keluar dari dermaga Puruk Cahu.

Di bidang komunikasi, jumlah kantor pos pembantu di Kabupaten Murung Raya tahun 2022 terdapat 2 unit, yakni di Kecamatan Murung dan Kecamatan Laung Tuhup.

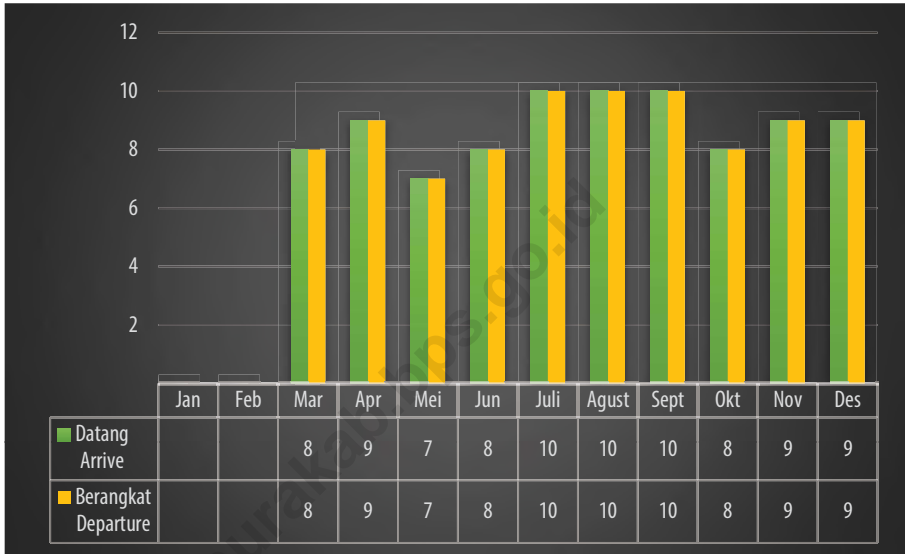
*The total length of the road that crosses the Murung Raya area in the year of 2022 is 919.54 km<sup>2</sup>. In 2022, 104.66 km<sup>2</sup> has been paved, the rest is still in the form of 80,30 km<sup>2</sup> of gravel roads and 734,58 km<sup>2</sup> of ground roads. Of the total, 142.10 km<sup>2</sup> (15.45%) was in good condition and 570.90 km<sup>2</sup> (62.09%) was heavily damaged.*

*Murung Raya Regency is also passed by a waterway which become one of favorite transportation choice of residents, with its main river, the Barito River. In the year of 2022 the traffic of passengers and goods decreased compared to 2021, where in 2022, there are 21,174 passengers come in and 23,777 passengers come out, while in 2021, there are 22.219 passengers came in and 29.369 passengers came out.*

*In communication, number of post offices subsidiaries in Murung Raya Regency in year of 2022, there are 2 units, they are in Murung Subdistrict and Laung Tuhup district.*



**Gambar 8.1** **Lalu Lintas Angkutan Udara Dalam Negeri Khususnya Penumpang Dirinci per Bulan di Kabupaten Murung Raya, 2022**  
**Domestic Air Traffics for Passangers by Month in Murung Raya Regency, 2022**



Sumber/Source: Dinas Perhubungan Kabupaten Murung Raya Kabupaten Murung Raya/ *Transportation Service of Murung Raya Regency*



## 8.1 TRANSPORTASI TRANSPORTATION

**Tabel 8.1.1 Panjang Jalan Menurut Tingkat Kewenangan di Kabupaten Murung Raya (km), 2020-2022**  
*Length of Roads by Level of Government Authority in Murung Raya Regency (km), 2020-2022*

Tingkat Pemerintahan <i>Level of Government</i>	2020	2021	2022
(1)	(2)	(3)	(4)
1. Negara/ <i>State</i>	...	...	...
2. Provinsi/ <i>Province</i>	...	14,85	14,85
3. Kabupaten/ <i>Regency</i>	919,54	919,54	919,54
4. Kota/ <i>Municipality</i>	-	...	...
<b>Murung Raya</b>	<b>919,54</b>	<b>934,39</b>	<b>934,39</b>

Sumber/*Source*: Dinas Pekerjaan Umum dan Penataan Ruang Kabupaten Murung Raya/ *Public Work and Spatial Planning Service Murung Raya Regency*

**Tabel 8.1.2 Panjang Jalan Menurut Jenis Permukaan Jalan di Kabupaten Murung raya (km), 2020-2022**  
**Length of Roads by Type of Road Surface in Murung Raya Regency (km), 2020-2022**

Jenis Permukaan Jalan Type of Road Surface	2020	2021	2022
(1)	(2)	(3)	(4)
1. Aspal/Paved	104,66	286,52	104,66
2. Kerikil/Gravel	80,30	63,16	80,30
3. Tanah/Soil <sup>1</sup>	569,34	569,86	734,58
4. Lainnya/Others	165,24	-	-
<b>Murung Raya</b>	<b>919,54</b>	<b>919,54</b>	<b>919,54</b>

Catatan/Notes: <sup>1</sup> Mulai tahun 2021 data jenis permukaan jalan tanah bergabung dengan jenis permukaan jalan lainnya/ Since 2021, data of types of road surface of soil combined with type of road surface of others

Sumber/Source: Dinas Pekerjaan Umum dan Penataan Ruang Kabupaten Murung Raya/ Public Work and Spatial Planning Service Murung Raya Regency

**Tabel 8.1.3 Panjang Jalan Menurut Kondisi Jalan di Kabupaten Murung Raya (km), 2020-2022**  
**Table Length of Roads by Condition of Roads in Murung Raya Regency (km), 2020-2022**

Kondisi Jalan Condition of Roads	2020	2021	2022
(1)	(2)	(3)	(4)
1. Baik/Good	110,95	110,95	142,10
2. Sedang/Moderate	110,16	110,16	123,13
3. Rusak/Damage	5,58	5,58	83,41
4. Rusak Berat/Severely Damage	692,86	692,85	570,90
<b>Murung Raya</b>	<b>919,55</b>	<b>919,54</b>	<b>919,54</b>

Sumber/Source: Dinas Pekerjaan Umum dan Penataan Ruang Kabupaten Murung Raya/ Public Work and Spatial Planning Service Murung Raya Regency



**Tabel 8.1.4 Panjang Jalan Menurut Tingkat Pemerintahan Yang Berwenang dan Kecamatan di Kabupaten Murung Raya (km), 2022**

*Length of Roads by Level of Government Responsibility and Subdistrict in Murung Raya Regency (km), 2022*

Kecamatan Subdistrict	Pemerintahan yang Berwenang Mengelola Level of Government Authority			Jumlah Total
	Negara State	Provinsi Province	Kabupaten Regency	
(1)	(2)	(3)	(4)	(5)
1. Permata Intan	...	...	...	...
2. Sungai Babuat	...	...	...	...
3. Murung	...	...	...	...
4. Laung Tuhup	...	...	...	...
5. Barito Tuhup Raya	...	...	...	...
6. Tanah Siang	...	...	...	...
7. Tanah Siang Selatan	...	...	...	...
8. Sumber Barito	...	...	...	...
9. Seribu Riam	...	...	...	...
10. Uut Murung	...	...	...	...
<b>Murung Raya</b>	...	<b>14,85</b>	<b>919,54</b>	<b>919,54</b>

Sumber/Source: Dinas Pekerjaan Umum dan Penataan Ruang Kabupaten Murung Raya/ Public Work and Spatial Planning Service Murung Raya Regency

**Tabel 8.1.5 Panjang Jalan Menurut Jenis Permukaan Jalan dan Kecamatan di Kabupaten Murung Raya (km), 2022**  
**Table Length of Roads by Type of Road Surface and Subdistrict in Murung Raya Regency (km), 2022**

Kecamatan Subdistrict	Jenis Permukaan Jalan Type of Road Surface				Jumlah Total
	Beton Concrete	Aspal Asphalt	Telford/Kerikil Gravel	Tanah Ground	
(1)	(2)	(3)	(4)	(5)	(6)
1. Permata Intan	...	...	...	...	...
2. Sungai Babuat	...	...	...	...	...
3. Murung	...	...	...	...	...
4. Laung Tuhup	...	...	...	...	...
5. Barito Tuhup Raya	...	...	...	...	...
6. Tanah Siang	...	...	...	...	...
7. Tanah Siang Selatan	...	...	...	...	...
8. Sumber Barito	...	...	...	...	...
9. Seribu Riam	...	...	...	...	...
10. Uut Murung	...	...	...	...	...
<b>Murung Raya</b>	<b>176,35</b>	<b>110,17</b>	<b>63,16</b>	<b>569,86</b>	<b>919,54</b>

Sumber/Source: Dinas Pekerjaan Umum dan Penataan Ruang Kabupaten Murung Raya/ Public Work and Spatial Planning Service Murung Raya Regency

**Tabel 8.1.6 Panjang Jalan Menurut Kondisi Ruas Jalan dan Kecamatan di Kabupaten Murung Raya (km), 2022**  
**Table Length of Roads by Condition of Roads and Subdistrict in Murung Raya Regency (km), 2022**

Kecamatan Subdistrict	Kondisi Jalan Condition of Roads				Jumlah Total
	Baik Good	Sedang Moderate	Rusak Damaged	Rusak Berat Severely Damaged	
(1)	(2)	(3)	(4)	(5)	(6)
1. Permata Intan	...	...	...	...	...
2. Sungai Babuat	...	...	...	...	...
3. Murung	...	...	...	...	...
4. Laung Tuhup	...	...	...	...	...
5. Barito Tuhup Raya	...	...	...	...	...
6. Tanah Siang	...	...	...	...	...
7. Tanah Siang Selatan	...	...	...	...	...
8. Sumber Barito	...	...	...	...	...
9. Seribu Riam	...	...	...	...	...
10. Uut Murung	...	...	...	...	...
<b>Murung Raya</b>	<b>142,10</b>	<b>123,13</b>	<b>83,42</b>	<b>570,90</b>	<b>919,54</b>

Sumber/Source: Dinas Pekerjaan Umum dan Penataan Ruang Kabupaten Murung Raya/ Public Work and Spatial Planning Service Murung Raya Regency

**Tabel 8.1.7** Lalu Lintas Barang dan Penumpang di Dermaga Puruk Cahu di Kabupaten Murung Raya, 2015-2022

*Traffic of Passenger and Goods at Puruk Cahu Station Ship in Murung Raya Regency, 2015-2022*

Tahun Year	Barang (ton) Goods (ton)		Penumpang (orang) Passenger (people)	
	Masuk Come In	Keluar Come Out	Masuk Come In	Keluar Come Out
(1)	(2)	(3)	(4)	(5)
2015	8 943	8 097	9 530	10 802
2016	9 257	8 654	10 041	11 228
2017	5 901	5 128	6 814	6 967
2018	4 543	4 383	4 657	4 453
2019	6 037	9 267	8 401	11 228
2020	14 875	15 878	19 046	23 840
2021	3 641	3 517	22 219	29 369
<b>2022</b>	<b>3 535</b>	<b>3 699</b>	<b>21 174</b>	<b>23 777</b>

Sumber/Source: Dinas Perhubungan Kabupaten Murung Raya Kabupaten Murung Raya/ *Transportation Service of Murung Raya Regency*

**Tabel 8.1.8 Banyaknya Kendaraan Air Menurut Kecamatan di Kabupaten Murung Raya, 2022**  
**Table** **Number of Ships by Subdistrict in Murung Raya Regency, 2022**

Kecamatan Subdistrict	Kapal/ Bus-Air/ Truk-Air/ Kapal- Kelotok/ Motor- Dagang Getek Motor- Ship/Merchat Boat Tempel/ Speed Ship boat Tiang/ Tongkang Barge				Jumlah Total
	(1)	(2)	(3)	(4)	
1. Permata Intan	10	10	5	1	31
2. Sungai Babuat	-	-	-	-	-
3. Murung	30	150	15	2	197
4. Laung Tuhup	20	7	5	-	32
5. Barito Tuhup Raya	10	5	2	-	17
6. Tanah Siang	-	-	-	-	-
7. Tanah Siang Selatan	-	-	-	-	-
8. Sumber Barito	10	6	1	-	17
9. Seribu Riam	1	7	1	-	9
10. Uut Murung	1	-	-	-	1
<b>Murung Raya</b>	<b>82</b>	<b>185</b>	<b>29</b>	<b>3</b>	<b>304</b>

Sumber/Source: Dinas Perhubungan Kabupaten Murung Raya Kabupaten Murung Raya/ *Transportation Service of Murung Raya Regency*

**Tabel 8.1.9** Lalu Lintas Angkutan Udara Dalam Negeri Dirinci per Bulan di Kabupaten Murung Raya, 2022  
**Table** Domestic Air Traffics by Month in Murung Raya Regency, 2022

Kecamatan Subdistrict	Pesawat Flight		Penumpang (orang) Passenger (people)	
	Datang Arrive	Berangkat Departure	Datang Arrive	Berangkat Departure
(1)	(2)	(3)	(4)	(5)
1. Januari/ January	-	-	-	-
2. Februari/ February	-	-	-	-
3. Maret/ March	8	8	84	81
4. April/ April	9	9	81	102
5. Mei/ May	7	7	80	69
6. Juni/ June	8	8	64	77
7. Juli/ July	10	10	100	97
8. Agustus/ August	10	10	80	101
9. September/ September	10	10	90	97
10. Oktober/ October	8	8	82	87
11. November/ November	9	9	98	89
12. Desember/ December	9	9	95	111
<b>Jumlah/Total</b>	<b>88</b>	<b>88</b>	<b>854</b>	<b>911</b>

**Lanjutan Tabel/Continued Table 8.1.9**

Kecamatan Subdistrict	Bagasi (kg) Baggage (people)		Kargo (kg) Cargo (kg)	
	Muat Load In	Bongkar Load Out	Muat Load In	Bongkar Load Out
(1)	(6)	(7)	(8)	(9)
1. Januari/ January	-	-	-	-
2. Februari/ February	-	-	-	-
3. Maret/ March	578	584	-	-
4. April/ April	501	628	-	-
5. Mei/ May	420	391	-	-
6. Juni/ June	302	472	-	-
7. Juli/ July	658	554	-	-
8. Agustus/ August	532	744	-	-
9. September/ September	562	564	-	-
10. Oktober/ October	506	480	-	-
11. November/ November	600	543	-	-
12. Desember/ December	751	653	-	-
<b>Jumlah/Total</b>	<b>5 410</b>	<b>5 613</b>	-	-

Sumber/Source: Dinas Perhubungan Kabupaten Murung Raya Kabupaten Murung Raya/ *Transportation Service of Murung Raya Regency*

## 8.2 KOMUNIKASI COMMUNICATION

**Tabel 8.2.1 Jumlah Kantor Pos Pembantu Menurut Kecamatan di Kabupaten Murung Raya, 2017-2022**  
*Number of Post Offices Subsidiaries by Subdistrict in Murung Raya Regency, 2017-2022*

Kecamatan Subdistrict	2017	2018	2019	2020	2021	2022
(1)	(2)	(3)	(4)	(5)	(6)	(7)
1. Permata Intan	-	-	-	-	-	-
2. Sungai Babuat	-	-	-	-	-	-
3. Murung	1	1	1	1	1	1
4. Laung Tuhup	1	1	1	1	1	1
5. Barito Tuhup Raya	-	-	-	-	-	-
6. Tanah Siang	-	-	-	-	-	-
7. Tanah Siang Selatan	-	-	-	-	-	-
8. Sumber Barito	-	-	-	-	-	-
9. Seribu Riam	-	-	-	-	-	-
10. Uut Murung	-	-	-	-	-	-
<b>Kabupaten Murung Raya</b>	<b>2</b>	<b>2</b>	<b>2</b>	<b>2</b>	<b>2</b>	<b>2</b>

Sumber/Source: PT. Pos Indonesia Kabupaten Murung Raya/Indonesian Post Office Of Murung Raya Regency



**Tabel 8.2.2 Lalu Lintas Pos dan Giro di Kabupaten Murung Raya, 2022**  
**Table Transportation of Post and Giro in Murung Raya Regency, 2022**

Uraian <i>Description</i>	Satuan <i>Unit</i>	Jumlah Diterima <i>Total Received</i>
(1)	(2)	(3)
01. Jenis Surat Pos		
a. Dalam Negeri		
- Biasa	Lembar/ <i>sheet</i>	299
- Tercatat	Lembar/ <i>sheet</i>	-
- Kilat Biasa	Lembar/ <i>sheet</i>	-
- Kilat Khusus	Lembar/ <i>sheet</i>	1 201
- Kilat Tercatat	Lembar/ <i>sheet</i>	-
- Antaran Telegram	Lembar/ <i>sheet</i>	-
- Pos Patas	Lembar/ <i>sheet</i>	-
- Poscanta	Lembar/ <i>sheet</i>	-
- <i>Faximile</i>	Lembar/ <i>sheet</i>	-
- Ratron	Lembar/ <i>sheet</i>	-
b. Luar Negeri		
- Biasa	Lembar/ <i>sheet</i>	-
- Kilat	Lembar/ <i>sheet</i>	-
- Kilat khusus	Lembar/ <i>sheet</i>	-
- Kilat tercatat	Lembar/ <i>sheet</i>	-
02. Paket Pos		
a. Dalam Negeri	Paket/ <i>package</i>	48
b. Jumlah Uang	Rupiah	18 342 000

Lanjutan Tabel/Continued Table 8.2.2

Uraian <i>Description</i>	Satuan <i>Unit</i>	Jumlah Diterima <i>Total Received</i>
(1)	(2)	(3)
03. Wesel Pos		
a. Jumlah Wesel		
- Biasa/Kilat	Lembar/ sheet	188
- Elektronik	Lembar/ sheet	123
- P.k.h	Lembar/ sheet	-
- Dalam Negeri	Lembar/ sheet	-
- Luar Negeri	Lembar/ sheet	-
b. Jumlah Uang		
- Biasa/Kilat	Rupiah	346 440 000
- Elektronik	Rupiah	636 099 822
- P.k.h	Rupiah	-
04. Dinas Pos Cek Pos		
a. Bilangan		
- Giro dan Cek Pos	Perbuatan	-
- Pos Cheque (PC)	Perbuatan	-
- Cek Pos Wisata WP	Perbuatan	-
b. Jumlah Uang		
- Giro dan Cek Pos	Rupiah	-
- Pos Cheque (PC)	Rupiah	-
- Cek Pos Wisata WP	Rupiah	-
- Sopp	Rupiah	-
05. Tabanas		
a. Bilangan	Pemegang Buku	203
b. Jumlah Uang	Rupiah	347 541 000
06. Penjualan Benda POS		
a. Bilangan	Rupiah	150 000
b. Materai	Rupiah	2 163 000 000
c. Lain lain	Rupiah	-

Sumber/Source: PT. Pos Indonesia Kabupaten Murung Raya/Indonesian Post Office Of Murung Raya Regency

**Tabel 8.2.3 Pendapatan dari Kantor Pos dan Giro Pos di Kabupaten Murung Raya, 2022**  
**Income From Post Office and Giro in Murung Raya Regency, 2022**

Jenis Pendapatan Kind of Income		Nilai (Rp) Value (Rp)
(1)		(2)
01.	Pendapatan Operasional/ <i>Operational Income</i>	
a.	Hasil penjualan benda pos dan porto tunai (ma 801)	-
b.	Penggantian ongkos pengiriman surat pos dinas bebas porto dari instansi pemerintah (Sipil/ TNI) atau (ma 802)	-
c.	Bea paket pos (ma 803)/ IPOS	-
d.	Bea wesel pos (ma 804)	8 131 000
e.	Penerimaan dari penggantian biaya pengiriman surat pos dan paket pos luar	-
f.	Bea setor Giro Pos (ma 805)	-
02.	Pendapatan Lain-lain/ <i>Others Income</i>	
a.	Pelbagai penerimaan (kotak pos/ tromol pos/ sepeda/ reklam penjualan barang tua dan lain-lain) atau ma 808/901	-
b.	Pelbagai penerimaan dari Dinas pekerjaan pihak ketiga (Kabupaten BTN Benda Materai dll) atau ma 807 (Fee Sopp)	116 848 970
<b>Jumlah/Total</b>		<b>124 979 970</b>

Catatan/Notes: Data tahun 2021 belum tersedia/*Data of 2021 is not available yet*

Sumber/Source: PT. Pos Indonesia Kabupaten Murung Raya/*Indonesian Post Office Of Murung Raya Regency*

**JUMLAH SARANA LEMBAGA KEUANGAN  
DI KABUPATEN MURUNG RAYA, 2021**

*Number of Economy Facilities in Murung Raya Regency, 2021*

**BANK UMUM PEMERINTAH**

**8**

**BANK UMUM SWASTA**

**6**

**BANK PERKREDITAN  
RAKYAT**

**1**





**PENJELASAN TEKNIS**

1. **Data Pengeluaran dan Konsumsi penduduk** menurut kelompok barang diperoleh dari Survei Sosial Ekonomi (Susenas) yang mencakup semua kabupaten/ kota di Kalimantan Tengah.
2. Mulai tahun 2016 Susenas akan dilaksanakan secara Semesteran/ 2 (dua) kali setahun masing-masing pada bulan Maret dan September.
3. **Data konsumsi/pengeluaran rumah tangga** yang dikumpulkan pada Susenas 2020 di bagi menjadi dua kelompok yaitu konsumsi makanan dan bukan makanan.
4. **Konsumsi/pengeluaran makanan** dirinci menjadi 182 komoditi masing-masing dikumpulkan data kuantitas dan nilainya.
5. **Untuk Konsumsi bukan makanan** pada umumnya yang dikumpulkan hanya data nilainya kecuali untuk beberapa jenis pengeluaran tertentu seperti penggunaan listrik air gas dan bahan bakar minyak (BBM) yang dikumpulkan kuantitasnya.

**TECHNICAL NOTES**

1. **Expenditure and Consumption Data of Population** by commodity groups are obtained from the Social Economy Survey (SUSENAS) which includes all regency/ municipality in Kalimantan Tengah.
2. Starting 2016 Susenas implemented in semester/ two times a year both in March and September.
3. **Data consumption/expenditure of households** that is collected on SUSENAS 2020 is divided into two groups namely consumption of food and non-food.
4. **Consumption/expenditure of food** are specified into 182 commodities which each commodity is collected the quantities and its value.
5. **For non-food consumption** generally data collected are only values except for some specific types of expenditures such as the use of electricity water gas and fuel oil (BBM) collected quantity.



**ULASAN**

Berdasarkan dari data Bank Indonesia, pada tahun 2022 tercatat posisi kredit mikro, kecil, dan menengah Kabupaten Murung Raya masih didominasi oleh sektor jasa lainnya yaitu senilai 585.191 juta rupiah

Selain perbankan, koperasi juga menjadi salah satu penggerak perdagangan di Kabupaten Murung Raya. Berdasarkan data dari Dinas Perindustrian, Perdagangan, Koperasi, dan UKM terdapat 44 koperasi yang masih aktif di Kabupaten Murung Raya.

Desa/kelurahan yang memiliki sarana penunjang ekonomi pegadaian terdapat 1 desa/kelurahan, desa/kelurahan yang memiliki anjungan tunai mandiri terdapat 6 desa/kelurahan, dan desa/kelurahan yang memiliki agen bank terdapat 16 desa/kelurahan. Sedangkan untuk sarana lembaga keuangan di Kabupaten Murung Raya terdapat 8 bank umum di tahun 2021.

**DESCRIPTION**

*Based on Bank Indonesia's data, in 2022 the position of micro, small and medium credit was still dominated by the other services activities, as much as 585,191 million rupiah.*

*Apart from banking, cooperatives are also one of the drivers of trade in Murung Raya Regency. Based on data from the Department of Industry, Trade, Cooperatives and SMEs, there are 44 cooperatives that are still active in Murung Raya Regency.*

*Villages/kelurahan that have economy facilities of pegadaian there is one villages/kelurahan, villages/kelurahan that have automatic teller machine there are 6 villages/kelurahan, and villages/kelurahan that have bank agent there are 16 villages/kelurahan. Meanwhile economy facilities in Murung Raya Regency there are 8 government bank in the year of 2021.*





**Gambar**  
**Figures** 9.1**Jumlah Koperasi Aktif Menurut Kecamatan di Kabupaten Murung Raya, 2022**  
**Number of Active Cooperatives by Subdistrict in Murung Raya Regency, 2022**

Sumber/Source: Dinas Perindustrian, Perdagangan, Koperasi, dan UKM/Industry Trade Cooperation and Small and Medium Enterprise Office of Murung Raya Regency



**Tabel 9.1 Jumlah Koperasi Menurut Aktif Menurut Kecamatan di Kabupaten Murung Raya, 2019-2022**  
**Number of Active Cooperatives by Subdistrict in Murung Raya Regency, 2019-2022**

Kecamatan Subdistrict	2019	2020	2021	2022
(1)	(2)	(3)	(4)	(5)
1. Permata Intan	10	4	4	5
2. Sungai Babuat	5	-	2	2
3. Murung	1	5	11	13
4. Laung Tuhup	4	10	9	9
5. Barito Tuhup Raya	3	5	4	6
6. Tanah Siang	1	1	1	1
7. Tanah Siang Selatan	1	1	3	3
8. Sumber Barito	5	3	2	2
9. Seribu Riam	-	2	2	2
10. Uut Murung	2	1	1	1
<b>Murung Raya</b>	<b>32</b>	<b>32</b>	<b>39</b>	<b>44</b>

Sumber/Source: Dinas Perindustrian, Perdagangan, Koperasi, dan UKM/Industry Trade Cooperation and Small and Medium Enterprise Office of Murung Raya Regency

**Tabel 9.2 Jumlah Koperasi Menurut Jenis Koperasi dan Kecamatan di Kabupaten Murung Raya, 2022**

*Number of Cooperatives by Kind of Cooperative and Subdistrict in Murung Raya Regency, 2022*

Kecamatan Subdistrict	Jenis Koperasi/Kind of Cooperative				
	Koperasi Unit Desa (KUD)	Koperasi Pegawai Negeri (KPRI)	Koperasi Karyawan (KOPKAR)	Koperasi Pasar (KOPPAS)	Lainnya Other
(1)	(2)	(3)	(4)	(5)	(6)
1. Permata Intan	-	-	1	-	3
2. Sungai Babuat	-	-	-	-	3
3. Murung	2	4	-	-	11
4. Laung Tuhup	2	-	-	-	9
5. Barito Tuhup Raya	-	-	-	-	3
6. Tanah Siang	2	1	-	-	4
7. Tanah Siang Selatan	-	-	-	-	3
8. Sumber Barito	2	1	-	-	2
9. Seribu Riam	-	-	-	-	3
10. Uut Murung	-	-	1	-	-
<b>Murung Raya</b>	<b>8</b>	<b>6</b>	<b>2</b>	<b>-</b>	<b>41</b>

**Lanjutan Tabel/Continued Table 9.2**

Kecamatan <i>Subdistrict</i>	Jenis Koperasi/Kind of Cooperative					Jumlah Total
	Koperasi Serba Usaha	Koperasi Simpan Pinjam (KSP)/ Unit Simpan Pinjam (USP)	Koperasi Pondok Pesantren (Pontren)	Koperasi Angkatan Darat	Koperasi Pertamban gan	
(1)	(7)	(8)	(9)	(10)	(11)	(12)
1. Permata Intan	2	1	-	-	-	7
2. Sungai Babuat	-	-	-	-	-	3
3. Murung	-	2	1	1	-	21
4. Laung Tuhup	1	-	-	-	-	12
5. Barito Tuhup Raya	2	-	-	-	1	6
6. Tanah Siang	-	-	-	-	-	7
7. Tanah Siang Selatan	-	-	-	-	-	3
8. Sumber Barito	1	-	-	-	-	6
9. Seribu Riam	-	-	-	-	-	3
10. Uut Murung	1	-	-	-	-	2
<b>Murung Raya</b>	<b>7</b>	<b>3</b>	<b>1</b>	<b>1</b>	<b>1</b>	<b>70</b>

Sumber/Source: Dinas Perindustrian, Perdagangan, Koperasi, dan UKM/Industry Trade Cooperation and Small and Medium Enterprise Office of Murung Raya Regency

**Tabel 9.3 Jumlah Modal Volume Usaha dan Sisa Hasil Usaha Koperasi Menurut Kecamatan di Kabupaten Murung Raya (Ribu Rupiah), 2022**

*Number of Capital Business Volume and Cooperative Business Profit by Subdistrict in Murung Raya Regency (Thousand Rupiah), 2022*

Kecamatan Subdistrict	Modal Sendiri Owner Equity	Modal Luar Outside Capital	Omset Turnover	Sisa Hasil Usaha Net Income
(1)	(2)	(3)	(4)	(5)
1. Permata Intan	948 659 394	2 000 000	804 291 000	65 284 000
2. Sungai Babuat	-	-	-	-
3. Murung	975 143 548	1 502 000 000	1 506 649 942	123 090 415
4. Laung Tuhup	1 491 052 770	33 450 000	336 788 000	76 849 000
5. Barito Tuhup Raya	828 135 000	-	757 060 000	177 682 000
6. Tanah Siang	1 596 254 793	103 500 000	1 518 206 847	60 701 187
7. Tanah Siang Selatan	12 030 000	-	11 055 000	-
8. Sumber Barito	-	-	-	-
9. Seribu Riam	-	-	-	-
10. Uut Murung	-	-	-	-
<b>Murung Raya</b>	<b>5 851 275 505</b>	<b>1 640 950 000</b>	<b>4 934 050 789</b>	<b>503 606 602</b>

Sumber/Source: Dinas Perindustrian, Perdagangan, Koperasi, dan UKM/Industry Trade Cooperation and Small and Medium Enterprise Office of Murung Raya Regency

**Tabel 9.4 Jumlah Desa/Kelurahan yang Memiliki Sarana Penunjang Ekonomi Menurut Kecamatan di Kabupaten Murung Raya, 2021**

*Number of Villages/Kelurahan That Have Economy Facilities by Subdistrict in Murung Raya Regency, 2021*

Kecamatan Subdistrict	Pegadaian	Anjungan Tunai Mandiri (ATM)	
		Automatic Teller Machine(ATM)	Agen Bank
(1)	(2)	(3)	(4)
1. Permata Intan	-	1	1
2. Sungai Babuat	-	-	1
3. Murung	-	-	-
4. Laung Tuhup	2	4	-
5. Barito Tuhup Raya	2	-	-
6. Tanah Siang	-	-	-
7. Tanah Siang Selatan	2	1	-
8. Sumber Barito	-	-	-
9. Seribu Riam	2	1	-
10. Uut Murung	-	-	-
<b>Murung Raya</b>	<b>8</b>	<b>6</b>	<b>2</b>

Sumber/Source: BPS, Pendataan Potensi Desa (Podes)/ BPS–Statistics Indonesia, Village Potential Data Collection



**Tabel 9.5 Jumlah Sarana Lembaga Keuangan Menurut Kecamatan di Kabupaten Murung Raya, 2021**  
**Number of Economy Facilities by Subdistrict in Murung Raya Regency, 2021**

Kecamatan Subdistrict	Bank Umum Pemerintah	Bank Umum Swasta	Bank Perkreditan Rakyat (BPR)
(1)	(2)	(3)	(4)
1. Permata Intan	1	-	-
2. Sungai Babuat	-	-	1
3. Murung	-	-	-
4. Laung Tuhup	2	4	-
5. Barito Tuhup Raya	2	-	-
6. Tanah Siang	-	-	-
7. Tanah Siang Selatan	2	1	-
8. Sumber Barito	-	-	-
9. Seribu Riam	2	1	-
10. Uut Murung	-	-	-
<b>Murung Raya</b>	<b>8</b>	<b>6</b>	<b>1</b>

Sumber/Source: BPS, Pendataan Potensi Desa (Podes)/ BPS–Statistics Indonesia, Village Potential Data Collection

**Tabel 9.6 Posisi Kredit Mikro, Kecil, dan Menengah yang diberikan Bank Umum Per Dati II Menurut Sektor Ekonomi di Kabupaten Murung Raya (Juta Rp), 2022**

***Outstanding Of Commercial Banks Credits To Micro, Small And Medium Scale Enterprise Economic Sector In Murung Raya Regency, (Million Rp), 2022***

Sektor Ekonomi <i>Economic Sector</i>	Bulan <i>Month</i>		
	Januari <i>January</i>	Februari <i>February</i>	Maret <i>March</i>
(1)	(2)	(3)	(4)
Pertanian, Kehutanan & Perikanan/ <i>Agriculture, Forestry &amp; Fishery</i>	12 476	12 022	11 965
Pertambangan dan Penggalan/ <i>Mining and Quarrying</i>	5 182	6 980	6 931
Industri Pengolahan/ <i>Manufacturing Industry</i>	7 394	9 157	9 031
Pengadaan Listrik Dan Gas/ <i>Electricity and Gas Supply</i>	15	10	5
Pengadaan Air, Pengelolaan Sampah, Limbah Dan Daur Ulang/ <i>Water supply, sewerage, waste management and remediation activities</i>	214	331	327
Konstruksi/ <i>Construction</i>	8 125	8 979	10 035
Perdagangan Besar Dan Eceran, Reparasi Mobil Dan Motor/ <i>Wholesale and retail trade; repair of motor vehicles and motorcycles</i>	259 660	260 118	268 362
Transportasi Dan Pergudangan/ <i>Transportation and storage</i>	14 602	16 717	17 152
Penyediaan Akomodasi Dan Makan Minum/ <i>Accommodation and food service activities</i>	10 095	10 677	10 784
Informasi Dan Komunikasi/ <i>Information and communication</i>	1 009	986	1 176
Jasa Keuangan Dan Asuransi/ <i>Financial and insurance activities</i>	667	586	552
Real Estate/ <i>Real Estate</i>	2 030	2 009	2 010
Jasa Perusahaan/ <i>Business Services</i>	6 100	5 935	5 823
Administrasi Pemerintahan, Pertahanan Dan Jaminan Sosial Wajib/ <i>Public administration and defence; compulsory social security</i>	-	-	-
Jasa Pendidikan/ <i>Education</i>	262	583	575
Jasa Kesehatan Dan Kegiatan Lainnya/ <i>Health and social work activities</i>	695	831	809
Jasa Lainnya/ <i>Other service activities</i>	105 174	107 959	107 641

Lanjutan Tabel/Continued Table 9.6

Sektor Ekonomi Economic Sector	Bulan Month		
	April April	Mei May	Juni June
(1)	(5)	(6)	(7)
Pertanian, Kehutanan & Perikanan/Agriculture, Forestry & Fishery	12 468	12 766	13 376
Pertambangan dan Penggalian/Mining and Quarrying	6 838	9 190	9 686
Industri Pengolahan/Manufacturing Industry	9 900	10 412	10 617
Pengadaan Listrik Dan Gas/Electricity and Gas Supply	-	-	-
Pengadaan Air, Pengelolaan Sampah, Limbah Dan Daur Ulang/Water supply, sewerage, waste management and remediation activities	324	321	317
Konstruksi/Construction	10 036	9 792	9 862
Perdagangan Besar Dan Eceran, Reparasi Mobil Dan Motor/Wholesale and retail trade; repair of motor vehicles and motorcycles	276 022	278 832	283 745
Transportasi Dan Pergudangan/Transportation and storage	17 441	16 984	20 747
Penyediaan Akomodasi Dan Makan Minum/Accommodation and food service activities	11 509	11 457	12 007
Informasi Dan Komunikasi/Information and communication	1 151	1 200	1 174
Jasa Keuangan Dan Asuransi/Financial and insurance activities	518	486	453
Real Estate/Real Estate	2 133	2 074	2 021
Jasa Perusahaan/Business Services	5 689	5 491	5 319
Administrasi Pemerintahan, Pertahanan Dan Jaminan Sosial Wajib/Public administration and defence; compulsory social security	-	-	-
Jasa Pendidikan/Education	567	559	475
Jasa Kesehatan Dan Kegiatan Lainnya/Health and social work activities	1 088	1 062	1 036
Jasa Lainnya/Other service activities	108 073	108 461	107 994

Lanjutan Tabel/Continued Table 9.6

Sektor Ekonomi <i>Economic Sector</i>	Bulan <i>Month</i>		
	Juli <i>July</i>	Agustus <i>August</i>	September <i>September</i>
(1)	(5)	(6)	(7)
Pertanian, Kehutanan & Perikanan/ <i>Agriculture, Forestry &amp; Fishery</i>	13 353	13 135	13 621
Pertambangan dan Penggalian/ <i>Mining and Quarrying</i>	9 183	9 842	9 271
Industri Pengolahan/ <i>Manufacturing Industry</i>	10 921	9 902	10 142
Pengadaan Listrik Dan Gas/ <i>Electricity and Gas Supply</i>	-	-	-
Pengadaan Air, Pengelolaan Sampah, Limbah Dan Daur Ulang/ <i>Water supply, sewerage, waste management and remediation activities</i>	314	310	306
Konstruksi/ <i>Construction</i>	9 646	9 851	9 859
Perdagangan Besar Dan Eceran, Reparasi Mobil Dan Motor/ <i>Wholesale and retail trade; repair of motor vehicles and motorcycles</i>	291 927	297 352	300 385
Transportasi Dan Pergudangan/ <i>Transportation and storage</i>	19 836	19 261	21 985
Penyediaan Akomodasi Dan Makan Minum/ <i>Accommodation and food service activities</i>	13 796	14 164	15 531
Informasi Dan Komunikasi/ <i>Information and communication</i>	1 197	1 182	1 197
Jasa Keuangan Dan Asuransi/ <i>Financial and insurance activities</i>	419	498	460
Real Estate/ <i>Real Estate</i>	1 964	1 906	1 851
Jasa Perusahaan/ <i>Business Services</i>	7 367	7 558	7 376
Administrasi Pemerintahan, Pertahanan Dan Jaminan Sosial Wajib/ <i>Public administration and defence; compulsory social security</i>	-	-	-
Jasa Pendidikan/ <i>Education</i>	467	460	452
Jasa Kesehatan Dan Kegiatan Lainnya/ <i>Health and social work activities</i>	1 009	1 087	1 157
Jasa Lainnya/ <i>Other service activities</i>	111 435	163 540	164 076

Lanjutan Tabel/Continued Table 9.6

Sektor Ekonomi Economic Sector	Bulan Month		
	Oktober October	November November	Desember December
(1)	(5)	(6)	(7)
Pertanian, Kehutanan & Perikanan/Agriculture, Forestry & Fishery	13 759	14 397	14 689
Pertambangan dan Penggalian/Mining and Quarrying	13 884	13 222	12 921
Industri Pengolahan/Manufacturing Industry	10 519	10 687	8 163
Pengadaan Listrik Dan Gas/Electricity and Gas Supply	-	-	-
Pengadaan Air, Pengelolaan Sampah, Limbah Dan Daur Ulang/Water supply, sewerage, waste management and remediation activities	304	299	296
Konstruksi/Construction	15 544	16 633	16 968
Perdagangan Besar Dan Eceran, Reparasi Mobil Dan Motor/Wholesale and retail trade; repair of motor vehicles and motorcycles	300 667	300 927	311 142
Transportasi Dan Pergudangan/Transportation and storage	19 867	21 399	21 435
Penyediaan Akomodasi Dan Makan Minum/Accommodation and food service activities	17 364	17 638	17 986
Informasi Dan Komunikasi/Information and communication	1 180	1 163	1 544
Jasa Keuangan Dan Asuransi/Financial and insurance activities	431	492	485
Real Estate/Real Estate	1 992	1 960	1 926
Jasa Perusahaan/Business Services	8 302	8 258	8 056
Administrasi Pemerintahan, Pertahanan Dan Jaminan Sosial Wajib/Public administration and defence; compulsory social security	-	-	-
Jasa Pendidikan/Education	445	438	430
Jasa Kesehatan Dan Kegiatan Lainnya/Health and social work activities	1 125	1 049	1 015
Jasa Lainnya/Other service activities	165 372	167 259	168 135

Catatan/Note : Data diakses pada tanggal 22 Februari 2023/ Data accessed on February 22, 2023

Sumber/Source : <https://www.bi.go.id/id/statistik/ekonomi-keuangan/sekda/StatistikRegionalDetail.aspx?idprov=62>

**Tabel 9.7 Posisi Kredit Mikro, Kecil, dan Menengah yang Diberikan Bank Umum Menurut Jenis Penggunaan di Kabupaten Murung Raya (Juta Rp), 2022**

*Outstanding Of Commercial Banks Credits To Micro, Small And Medium Enterprise By Type Of Credits In Murung Raya Regency (Million Rp), 2022*

Bulan Month	Modal Kerja Working Capital	Investasi Investment	Tidak Teridentifikasi Unidentified	Jumlah Total
(1)	(2)	(3)	(4)	(5)
Januari/January	280 306	153 394	-	433 700
Februari/February	276 466	167 414	-	443 879
Maret/March	286 608	166 572	-	453 179
April/April	296 280	167 479	-	463 759
Mei/May	296 032	173 054	-	469 086
Juni/June	306 330	172 497	-	478 827
Juli/July	384 156	108 679	-	492 834
Agustus/August	328 784	221 264	-	550 048
September/September	440 356	117 314	-	557 670
Oktober/October	442 574	128 180	-	570 753
November/November	337 292	238 529	-	575 820
Desember/Desember	343 964	241 228	-	585 191

Catatan/Note : Data diakses pada tanggal 22 Februari 2022/ Data accessed on February 22, 2022

Sumber/Source : <https://www.bi.go.id/id/statistik/ekonomi-keuangan/sekda/StatistikRegionalDetail.aspx?idprov=62>

**Tabel 9.8 Posisi Simpanan Masyarakat Rupiah dan Valuta Asing Bank Umum dan BPR di Kabupaten Murung Raya (Juta Rp), 2022**

***Outstanding of Private Deposit in Rupiah and Foreign Currency of Commercial and Rural Banks in Murung Raya Regency (Million Rp), 2022***

<b>Bulan Month</b>	<b>Giro Demand Deposit</b>	<b>Simpanan Berjangka Time Deposit</b>	<b>Tabungan Saving Deposit</b>	<b>Jumlah Total</b>
(1)	(2)	(3)	(4)	(5)
Januari/January	627 763	770 083	1 024 260	2 422 106
Februari/February	645 257	761 728	1 004 222	2 411 207
Maret/March	592 108	637 143	1 056 874	2 286 124
April/April	692 120	623 516	1 099 889	2 415 525
Mei/May	725 417	663 724	1 089 793	2 478 934
Juni/June	604 538	602 067	1 054 581	2 261 185
Juli/July	601 736	628 533	1 112 426	2 342 694
Agustus/August	635 509	697 911	1 063 438	2 396 858
September/September	643 480	731 481	1 095 778	2 470 739
Oktober/October	791 510	719 487	1 093 925	2 604 921
November/November	800 426	763 368	1 094 478	2 658 272
Desember/Desember	446 803	88 671	399 532	935 006

Catatan/Note : Data diakses pada tanggal 22 Februari 2022/ Data accessed on February 22, 2022

Sumber/Source : <https://www.bi.go.id/statistik/ekonomi-keuangan/sekda/StatistikRegionalDetail.aspx?idprov=62>

**Tabel 9.9 Posisi Pinjaman Rupiah dan Valuta Asing yang Diberikan Bank Umum dan BPR Menurut Jenis Penggunaan di Kabupaten Murung Raya (Juta Rp), 2022**  
**Outstanding of Loans in Rupiah and Foreign Currency of Commercial and Rural Banks by Type of Loans in Murung Raya Regency (Million Rp), 2022**

Bulan Month	Modal Kerja Working Capital	Investasi Investment	Tidak Teridentifikasi Unidentified	Jumlah Total
(1)	(2)	(3)	(4)	(5)
Januari/January	434 189	501 293	759 427	1 694 909
Februari/February	428 725	645 133	769 080	1 842 938
Maret/March	434 140	619 956	775 974	1 830 070
April/April	440 676	620 809	780 214	1 841 699
Mei/May	439 712	626 276	779 612	1 845 600
Juni/June	455 993	600 537	781 774	1 838 304
Juli/July	572 710	1 592 080	784 741	2 949 531
Agustus/August	526 823	1 704 583	783 600	3 015 006
September/September	701 291	1 562 631	783 616	3 047 538
Oktober/October	640 597	1 573 458	785 289	2 999 344
November/November	564 194	2 549 712	790 176	3 904 081
Desember/December	688 019	2 504 552	788 964	3 981 535

Catatan/Note : Data diakses pada tanggal 22 Februari 2022/ Data accessed on February 22, 2022

Sumber/Source : <https://www.bi.go.id/id/statistik/ekonomi-keuangan/sekda/StatistikRegionalDetail.aspx?idprov=62>



**Tabel 9.10 Posisi Kredit Usaha Mikro, Kecil Dan Menengah Yang Diberikan Bank Umum Menurut Skala Usaha Di Kabupaten Murung Raya (Juta Rp), 2022**  
**Outstanding Of Commercial Banks Credits To Micro, Small And Medium Scale Enterprise In Murung Raya Regency (Million Rp), 2022**

Bulan Month	Mikro Micro	Kecil Small	Menengah Medium	Jumlah Total
(1)	(2)	(3)	(4)	(5)
Januari/January	170 104	182 655	80 941	433 700
Februari/February	173 342	185 800	84 737	443 879
Maret/March	178 307	188 340	86 533	453 179
April/April	179 363	193 292	91 104	463 759
Mei/May	180 015	197 860	91 211	469 086
Juni/June	182 947	202 671	93 209	478 827
Juli/July	185 540	212 442	94 852	492 834
Agustus/August	191 219	216 738	142 091	550 048
September/September	210 190	202 611	144 868	557 670
Oktober/October	218 852	209 968	141 933	570 753
November/November	223 060	209 844	142 917	575 820
Desember/Desember	228 212	211 552	145 427	585 191

Catatan/Note : Data diakses pada tanggal 22 Februari 2023/ Data accessed on February 22, 2023

Sumber/Source : <https://www.bi.go.id/id/statistik/ekonomi-keuangan/sekda/StatistikRegionalDetail.aspx?idprov=62>

## Persentase Pengeluaran per Kapita Sebulan Menurut Kelompok Komoditas di Kabupaten Murung Raya, 2022

*Percentage of Monthly Expenditure per Capita by Commodity Group in Murung Raya Regency, 2022*



**42,05 %**

**BUKAN MAKANAN**  
*Non-Food*



**57,95 %**

**MAKANAN**  
*Food*

**Persentase Tertinggi Pengeluaran  
untuk non-makanan**

*Highest Expenditure Percentage for Non Food*

**27,47 %**



**Perumahan dan Fasilitas rumah tangga**  
*Housing and household facilities*

**Persentase Tertinggi Pengeluaran  
untuk makanan**

*Highest Expenditure Percentage for Food*

**10,96 %**



**Makanan dan minuman jadi**  
*Prepared food and beverages*



**PENJELASAN TEKNIS**

1. **Data Pengeluaran dan Konsumsi penduduk** menurut kelompok barang diperoleh dari Survei Sosial Ekonomi (Susenas) yang mencakup semua kabupaten/ kota di Kalimantan Tengah.
2. Mulai tahun 2016 Susenas akan dilaksanakan secara Semesteran/ 2 (dua) kali setahun masing-masing pada bulan Maret dan September.
3. **Data konsumsi/pengeluaran rumah tangga** yang dikumpulkan pada Susenas 2021 di bagi menjadi dua kelompok yaitu konsumsi makanan dan bukan makanan.
4. **Konsumsi/pengeluaran makanan** dirinci menjadi 182 komoditi masing-masing dikumpulkan data kuantitas dan nilainya.
5. **Untuk Konsumsi bukan makanan** pada umumnya yang dikumpulkan hanya data nilainya kecuali untuk beberapa jenis pengeluaran tertentu seperti penggunaan listrik air gas dan bahan bakar minyak (BBM) yang dikumpulkan kuantitasnya.

**TECHNICAL NOTES**

1. **Expenditure and Consumption Data of Population** by commodity groups are obtained from the Social Economy Survey (SUSENAS) which includes all regency/ municipality in Kalimantan Tengah.
2. Starting 2016 Susenas implemented in semester/ two times a year both in March and September.
3. **Data consumption/expenditure of households** that is collected on SUSENAS 2021 is divided into two groups namely consumption of food and non-food.
4. **Consumption/expenditure of food** are specified into 182 commodities which each commodity is collected the quantities and its value.
5. **For non-food consumption** generally data collected are only values except for some specific types of expenditures such as the use of electricity water gas and fuel oil (BBM) collected quantity.



**ULASAN**

Berdasarkan Survei Sosial Ekonomi Nasional 2022 pengeluaran rata-rata rupiah yang dikeluarkan per kapita sebulan untuk kelompok makanan di Kabupaten Murung Raya tahun 2022 naik menjadi 672.923 rupiah dari 596.530 rupiah. Sedangkan pengeluaran rata-rata perkapita sebulan untuk kelompok barang bukan makanan naik menjadi 488.251 rupiah dari 483.107 rupiah.

Menurut golongan pengeluaran per kapita sebulan, mayoritas penduduk atau sekitar 32,85% penduduk Kabupaten Murung Raya yang memiliki pengeluaran di rentang 1.000.000-1.499.999. Sedangkan untuk pengeluaran terendah di rentang 200.000-299.999 terdapat 0,56% penduduk.

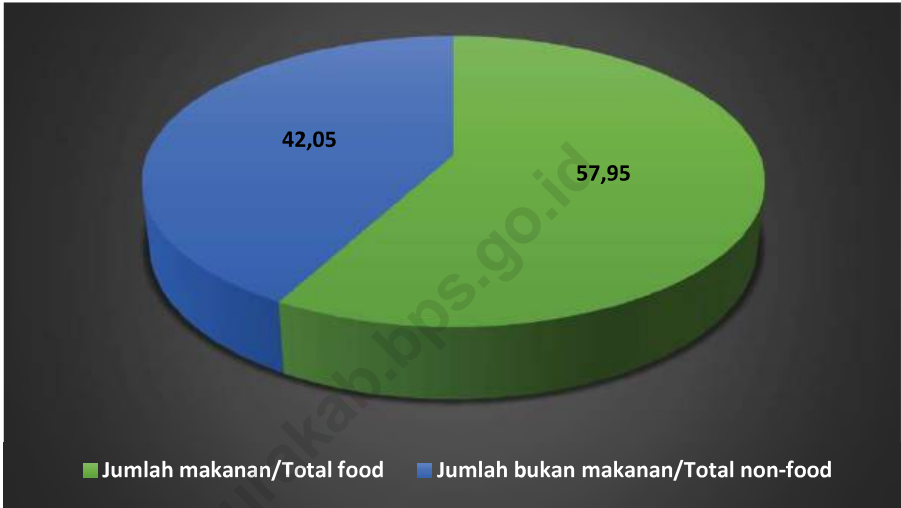
**DESCRIPTION**

*Based on National Social Economic Survey 2022 the average expenditure per capita. in a month people spent 596,530 rupiah which is increased from 596,530 rupiah for food commodity, while for non-food commodity they spent 483,107 rupiah which is increased from 481,757 rupiah in 2022.*

*Based on expenditure per capita in a month, the majority people of Murung Raya Regency (about 32.85%) spent their money for living between 1,000,000-1,499,999. While for the lowest expenditure for living in between 200,000-299,999, there are 0.56% people.*



**Gambar 10.1** **Persentase Rata-rata Pengeluaran per Kapita Sebulan Menurut Kelompok Komoditas di Kabupaten Murung Raya, 2022**  
**Percentage of Monthly Average Expenditure per Capita by Commodity Group in Murung Raya Regency, 2022**



Sumber/Source : BPS, Survei Sosial Ekonomi Nasional (Susenas) Maret/BPS-Statistics Indonesia, National Socioeconomic Survey March





**Tabel 10.1 Rata-rata Pengeluaran per Kapita Sebulan Menurut Kelompok Komoditas (rupiah) di Kabupaten Murung Raya, 2021 dan 2022**  
*Monthly Average Expenditure per Capita by Commodity Group (rupiahs) in Murung Raya Regency, 2021 and 2022*

Kelompok Komoditas Commodity Group	2021	2022
(1)	(2)	(3)
<b>Makanan/Food</b>		
Padi-padian/Cereals	84 110	95 561
Umbi-umbian/Tubers	5 259	5 259
Ikan/udang/cumi/kerang/Fish/shrimp/ common squid/shells	64 303	86 268
Daging/Meat	46 737	54 234
Telur dan susu/Eggs and milk	43 163	35 726
Sayur-sayuran/Vegetables	53 559	60 817
Kacang-kacangan/Legumes	8 996	9 647
Buah-buahan/Fruits	12 621	16 822
Minyak dan kelapa/Oil and coconut	14 410	23 223
Bahan minuman/Beverage stuffs	27 423	28 629
Bumbu-bumbuan/Spices	20 338	24 710
Konsumsi lainnya/Miscellaneous food items	20 192	23 641
Makanan dan minuman jadi/Prepared food and beverages	114 525	127 216
Rokok/Cigarettes	80 893	81 170
<b>Jumlah makanan/Total food</b>	<b>596 530</b>	<b>672 923</b>

Lanjutan Tabel/Continued Table 10.1

Kelompok Komoditas Commodity Group	2021	2022
(1)	(2)	(3)
<b>Bukan makanan/Non-food</b>		
Perumahan dan fasilitas rumah tangga/ <i>Housing and household facilities</i>	296 567	321 839
Aneka komoditas dan jasa/ <i>Goods and services</i>	85 492	88 965
Pakaian, alas kaki, dan tutup kepala/ <i>Clothing, footwear, and headgear</i>	18 971	17 904
Komoditas tahan lama/ <i>Durable goods</i>	32 242	15 362
Pajak, pungutan, dan asuransi/ <i>Taxes and insurance</i>	42 822	40 598
Keperluan pesta dan upacara/kenduri/ <i>Parties and ceremonies</i>	7 013	3 583
<b>Jumlah bukan makanan/Total non-food</b>	<b>483 107</b>	<b>488 251</b>
<b>Jumlah/Total</b>	<b>1 079 637</b>	<b>1 161 174</b>

Sumber/Source : BPS, Survei Sosial Ekonomi Nasional (Susenas) Maret/BPS-Statistics Indonesia, National Socioeconomic Survey March

**Tabel 10.2** Persentase Pengeluaran per Kapita Sebulan Menurut Kelompok Komoditas (rupiah) di Kabupaten Murung Raya, 2021 dan 2022

*Percentage of Monthly Expenditure per Capita by Commodity Group (rupiahs) in Murung Raya Regency, 2021 and 2022*

Kelompok Komoditas Commodity Group	2021	2022
(1)	(2)	(3)
<b>Makanan/Food</b>		
Padi-padian/Cereals	7,79	8,23
Umbi-umbian/Tubers	0,49	0,45
Ikan/udang/cumi/kerang/Fish/shrimp/ common squid/shells	5,96	7,43
Daging/Meat	4,33	4,67
Telur dan susu/Eggs and milk	4,00	3,08
Sayur-sayuran/Vegetables	4,96	5,24
Kacang-kacangan/Legumes	0,83	0,83
Buah-buahan/Fruits	1,17	1,45
Minyak dan kelapa/Oil and coconut	1,33	2,00
Bahan minuman/Beverage stuffs	2,54	2,47
Bumbu-bumbuan/Spices	1,88	2,13
Konsumsi lainnya/Miscellaneous food items	1,87	2,04
Makanan dan minuman jadi/Prepared food and beverages	10,61	10,96
Rokok/Cigarettes	7,49	6,99
<b>Jumlah makanan/Total food</b>	<b>55,25</b>	<b>57,95</b>

Lanjutan Tabel/*Continued Table 10.2*

<b>Kelompok Komoditas Commodity Group</b>	<b>2021</b>	<b>2022</b>
(1)	(2)	(3)
<b>Bukan makanan/<i>Non-food</i></b>		
Perumahan dan fasilitas rumah tangga/ <i>Housing and household facilities</i>	27,47	27,72
Aneka komoditas dan jasa/ <i>Goods and services</i>	7,92	7,66
Pakaian, alas kaki, dan tutup kepala/ <i>Clothing, footwear, and headgear</i>	1,76	1,54
Komoditas tahan lama/ <i>Durable goods</i>	2,99	1,32
Pajak, pungutan, dan asuransi/ <i>Taxes and insurance</i>	3,97	3,50
Keperluan pesta dan upacara/kenduri/ <i>Parties and ceremonies</i>	0,65	0,31
<b>Jumlah bukan makanan/<i>Total non-food</i></b>	<b>44,75</b>	<b>42,05</b>
<b>Total</b>	<b>100,00</b>	<b>100,00</b>

Sumber/*Source* : BPS, Survei Sosial Ekonomi Nasional (Susenas) Maret/BPS-Statistics Indonesia, National Socioeconomic Survey March

**Tabel 10.3** Persentase Penduduk Menurut Golongan Pengeluaran Per Kapita Sebulan di Kabupaten Murung Raya, 2022

*Percentage of Population by Per Capita Spending Group a Month in Murung Raya Regency, 2022*

<b>Golongan Pengeluaran Spending Group (Rp)</b>	<b>Persentase Penduduk Percentage of Population</b>
<b>(1)</b>	<b>(2)</b>
< 150 000	0,00
150 000–199 999	0,00
200 000–299 999	0,56
300 000–499 999	3,54
500 000–749 999	18,18
750 000–999 999	27,52
1 000 000–1 499 999	32,85
1 500 000+	17,36
<b>Jumlah/ Total</b>	<b>100,00</b>

Sumber/Source: BPS, Survei Sosial Ekonomi Nasional (Susenas) Maret/BPS-Statistics Indonesia, National Socioeconomic Survey March

**Tabel 10.4 Rata-rata Pengeluaran per Kapita Sebulan Menurut Kelompok Komoditas (rupiah) dan Kelompok Pengeluaran di Kabupaten Murung Raya, 2022**

*Monthly Average Expenditure per Capita by Commodity Group (rupiahs) and Expenditure Class in Murung Raya Regency, 2022*

Kelompok Komoditas Makanan <i>Food Comodity Group</i>	Kelompok Pengeluaran <i>Expenditure Class</i>		
	40 Persen Terbawah	40 Persen Tengah	20 Persen Teratas
(1)	(2)	(3)	(4)
<b>Makanan/Food</b>			
Padi-padian/ <i>Cereals</i>	76 759	98 076	128 314
Umbi-umbian/ <i>Tubers</i>	1 893	6 611	9 308
Ikan/udang/cumi/kerang/ <i>Fish/shrimp / common squid/shells</i>	47 484	88 163	160 460
Daging/ <i>Meat</i>	30 820	49 626	110 608
Telur dan susu/ <i>Eggs and milk</i>	20 693	35 758	65 900
Sayur-sayuran/ <i>Vegetables</i>	41 808	63 446	93 757
Kacang-kacangan/ <i>Legumes</i>	6 145	10 975	14 015
Buah-buahan/ <i>Fruits</i>	4 364	15 984	43 567
Minyak dan kelapa/ <i>Oil and coconut</i>	16 889	22 960	36 494
Bahan minuman/ <i>Beverage stuffs</i>	21 402	29 142	42 133
Bumbu-bumbuan/ <i>Spices</i>	16 849	25 077	39 780
Konsumsi lainnya/ <i>Miscellaneous food items</i>	18 105	23 362	35 338
Makanan dan minuman jadi/ <i>Prepared food and beverages</i>	63 783	107 228	295 063
Rokok/ <i>Cigarettes</i>	51 180	82 207	139 403
<b>Jumlah makanan/Total food</b>	<b>418 174</b>	<b>658 615</b>	<b>1 214 140</b>

Lanjutan Tabel/Continued Table 10.4

Kelompok Komoditas <i>Commodity Group</i>	Kelompok Pengeluaran <i>Expenditure Class</i>		
	40 Persen Terbawah	40 Persen Tengah	20 Persen Teratas
(1)	(2)	(3)	(4)
<b>Bukan makanan/Non-food</b>			
Perumahan dan fasilitas rumah tangga/ <i>Housing and household facilities</i>	188 965	315 979	600 901
Aneka komoditas dan jasa/ <i>Goods and services</i>	53 304	93 606	151 341
Pakaian, alas kaki, dan tutup kepala/ <i>Clothing, footwear, and headgear</i>	8 522	20 365	31 820
Komoditas tahan lama/ <i>Durable goods</i>	3 078	8 718	53 450
Pajak, pungutan, dan asuransi/ <i>Taxes and insurance</i>	34 984	38 954	55 201
Keperluan pesta dan upacara/kenduri/ <i>Parties and ceremonies</i>	266	2 545	12 344
<b>Jumlah bukan makanan/Total non-food</b>	<b>289 120</b>	<b>480 168</b>	<b>905 057</b>
<b>Jumlah/Total</b>	<b>707 294</b>	<b>1 138 783</b>	<b>2 119 197</b>


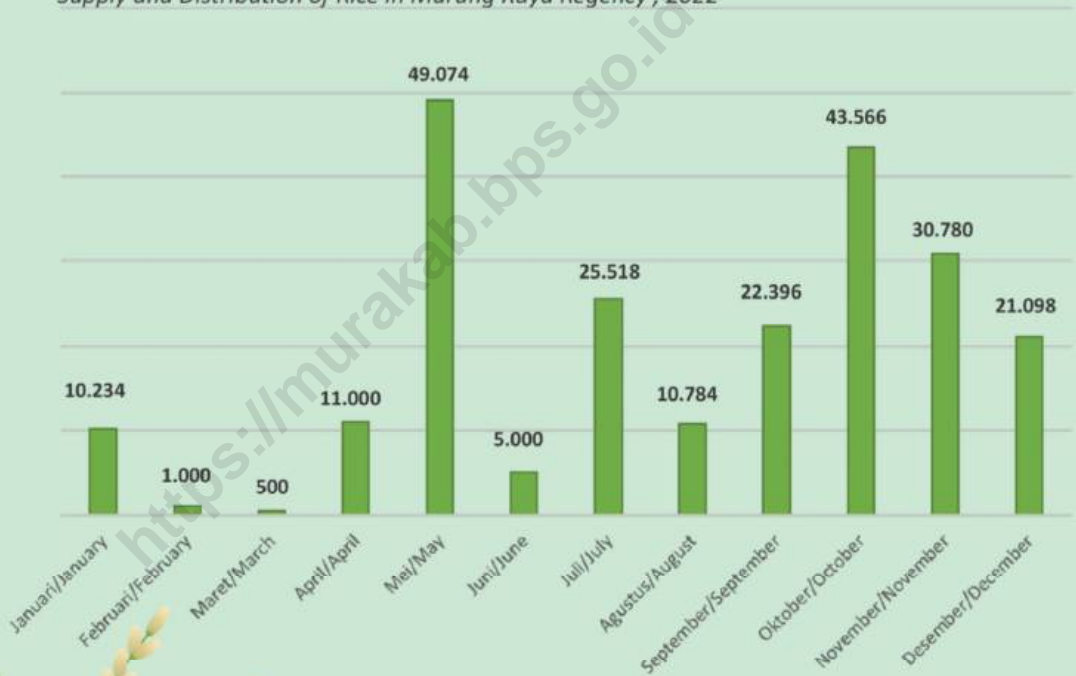
Sumber/Source : BPS, Survei Sosial Ekonomi Nasional (Susenas) Maret/BPS-Statistics Indonesia, National Socioeconomic Survey Maret





## Pemasukan dan Penyaluran Beras Daerah di Kabupaten Murung Raya (Kg), 2022

Supply and Distribution of Rice in Murung Raya Regency, 2022





## PENJELASAN TEKNIS

1. **Perusahaan** adalah suatu badan yang melakukan kegiatan ekonomi bertujuan menghasilkan barang/jasa terletak di suatu bangunan fisik pada lokasi tertentu dan mempunyai Catatan administrasi tersendiri mengenai produksi dan struktur biaya serta ada seorang atau lebih yang bertanggung jawab atas resiko usaha Badan usaha perusahaan konstruksi dapat berbentuk PT CV Firma PT (Persero) Perusahaan Umum atau Perusahaan Swasta.
2. **Perseroan Terbatas (PT)** adalah suatu badan hukum untuk menjalankan usaha yang memiliki modal terdiri dari saham-saham, yang pemiliknya memiliki bagian sebanyak saham yang dimilikinya. Karena modalnya terdiri dari saham-saham yang dapat diperjualbelikan, perubahan kepemilikan perusahaan dapat dilakukan tanpa perlu membubarkan perusahaan.
3. **Firma** (secara harfiah: perserikatan dagang antara beberapa perusahaan) atau sering juga disebut FA, adalah sebuah bentuk persekutuan untuk menjalankan usaha antara dua orang atau lebih dengan memakai nama bersama. Pemilik firma terdiri dari beberapa orang yang bersekutu dan masing-

## TECHNICAL NOTES

1. **Company** is an entity that carries out economic activities aimed at producing goods / services located in a physical building at a certain location and has its own administrative records regarding production and cost structures and there is one or more responsible for business risks. Firma PT (Persero) Public Company or Private Company.
2. **Limited Company (PT)** is a legal entity to run a business that has capital consisting of shares, whose owners own as much shares as they own. Because the capital consists of shares that can be traded, changes in company ownership can be done without the need to dissolve the company.
3. **Firm** (literally: trade union between several companies) or often also called FA, is a form of partnership to run a business between two or more people by using a common name. The owner of the firm consists of several allied people and each member of the alliance surrenders personal wealth as stated in the deed of incorporation

masing anggota persekutuan menyerahkan kekayaan pribadi sesuai yang tercantum dalam akta pendirian perusahaan.

- |  |   |
|--|---|
| <p><b>4. Persekutuan Komanditer</b> (commanditaire vennootschap atau CV) adalah suatu persekutuan yang didirikan oleh seorang atau beberapa orang yang mempercayakan uang atau barang kepada seorang atau beberapa orang yang menjalankan perusahaan dan bertindak sebagai pemimpin.</p> | <p><b>4. Limited partnership</b> (commanditaire vennootschap or CV) is a partnership established by one or several people who entrust money or goods to one or several people who run the company and act as leaders.</p>                               |
| <p><b>5. Perusahaan Perorangan (PO)</b> adalah suatu jenis perusahaan yang dijalankan oleh satu orang pemilik. Pemilik mempunyai tanggung jawab tak terbatas.</p>  | <p><b>5. Individual Company (PO)</b> is a type of company run by one owner. The owner has unlimited responsibilities.</p>   |
| <p><b>6. Pedagang besar</b> adalah pengusaha/ pedagang yang menjual barang dalam jumlah besar untuk setiap jenis barang yang diperdagangkan.</p>   | <p><b>6. Large traders</b> are entrepreneurs / traders who sell goods in large quantities for each type of goods traded.</p>  |
| <p><b>7. Koperasi</b> adalah badan usaha yang beranggotakan orang seorang atau badan hukum koperasi dengan melandaskan kegiatannya berdasarkan prinsip koperasi sekaligus sebagai gerakan ekonomi rakyat yang berdasar atas asas kekeluargaan.</p>                                       | <p><b>7. Cooperative</b> is a business entity whose members are individuals or legal entities of cooperatives by basing their activities based on cooperative principles as well as a people's economic movement based on the principle of kinship.</p> |

8. **Pasar** adalah tempat pertemuan antara penjual dan pembeli barang dan jasa. Pasar dapat menggunakan bangunan yang bersifat permanen atau semi permanen ataupun tanpa bangunan.
8. **Market** is a place where seller and buyer meet for goods and services. Market can use permanent buildings or semi-permanent buildings or without buildings.
9. **Toko/Warung kelontong** adalah bangunan yang berfungsi sebagai tempat usaha di bangunan tetap untuk menjual barang keperluan sehari-hari secara eceran, tidak mempunyai sistem pelayanan mandiri yang dikelola oleh satu penjual.
9. **Convenience Store** is a buildings as a place of business in permanent buildings to sell daily necessities in retail, it does not have independent service which is managed by a seller.
10. **Kelompok Pertokoan** adalah sejumlah toko yang terdiri dari minimal 10 toko dan mengelompok dalam satu lokasi. Dalam satu kelompok pertokoan, jumlah bangunan fisiknya dapat lebih dari satu.
10. **Shopping group** is a group of at least 10 shops in one location. In that group, the building can consist of more than one building.
11. **Warung/kedai makanan minuman** adalah usaha yang menjual makanan dan minuman siap saji yang dijual di bangunan yang tetap dan tidak mempunyai surat izin usaha, pembeli biasanya tidak dikenakan pajak.
11. **Food and beverage stall** is a business that sell ready-to-eat foods and drinks that are sold in permanent buildings and do not have business license and buyers are usually not taxed.



**ULASAN**

Sektor perdagangan merupakan salah satu sektor penting bagi perekonomian di Kabupaten Murung Raya. Sampai akhir tahun 2022 di Kabupaten Murung Raya, jumlah penerbitan Nomor Induk Berusaha (NIB) sebanyak 405 laporan, sedangkan jumlah Penerbitan Izin Usaha Industri Sektor Perdagangan sebanyak 64 laporan.

Sarana perdagangan Kabupaten Murung Raya di tahun 2021 mengalami kenaikan dibanding tahun 2020, dimana di tahun 2021 terdapat 2.666 unit dan di tahun 2020 terdapat 2.034 unit. Pada tahun 2021, sarana perdagangan terdiri dari 28 unit pasar, 2.124 unit toko/warung kelontong, 13 unit kelompok pertokoan, dan 501 unit warung kedai makanan dan minuman.

Pemasukan beras secara total di Kabupaten Murung Raya di tahun 2022 mengalami penurunan yang signifikan dibanding tahun 2021, yakni 10.000 kg di tahun 2022 dan 100.105 kg di tahun 2021.

**DESCRIPTION**

*The trade sector is one of important sectors for economy in Murung Raya Regency. Until the end of 2022 in Murung Raya Regency, the number of business identification number issuance are 405 reports, while number of industrial business permits in the trade sector are 64 reports.*

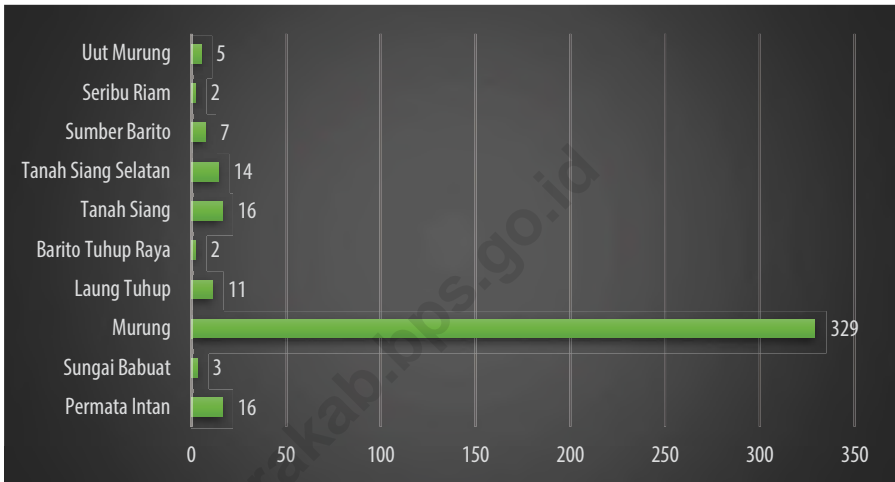
*Number of trading facilities of Murung Raya Regency in 2021 increase compared to 2020, which are 2.666 units in 2021 while in 2020 there are 2.034 units. In the year of 2021, the trading facilities consist of 28 units of market, 2,124 units of convenience store, 13 units of shopping group, and 501 units of food and beverage stalls.*

*The supply of rice in Murung Raya Regency in 2022 increase significantly compared to 2021 which is 100,105 kg in the year of 2022 and 100,105 kg in the year of 2021.*





**Gambar 11.1** Jumlah Penerbitan Nomor Induk Berusaha (NIB)<sup>1</sup> Menurut Kecamatan di Kabupaten Murung Raya, 2022  
**Number of Business Identification Number (NIB)<sup>1</sup> Issuance by Type of Company and Subdistrict in Murung Raya Regency, 2022**



Catatan/Notes : <sup>1</sup>Mulai tahun 2021 data jumlah penerbitan Surat Izin Usaha Perdagangan (SIUP) disatukan dengan jumlah penerbitan Nomor Induk Berusaha (NIB) untuk menghindari duplikasi ijin/ Since 2021, number of Accomplishment Trading Admission Letters include in number Business Identification Number (NIB) to prevent duplication

Sumber/Source: Dinas Penanaman Modal dan Pelayanan Terpadu Satu Pintu Kabupaten Murung Raya/ Investment and Integrated Services of Murung Raya Regency



**Tabel 11.1** Jumlah Sarana Perdagangan Menurut Jenisnya di Kabupaten Murung Raya, 2018-2021  
**Table** *Number of Trading Facilities by Type of Facility in Murung Raya Regency, 2018-2021*

Kecamatan Subdistrict	2018	2019	2020	2021
(1)	(2)	(3)	(4)	(5)
Pasar/Market	27	25	26	28
Toko/Warung Kelontong/ Convenience Store	1 923	1 260	1 620	2 124
Kelompok Pertokoan/ Shopping Group	2	4	6	13
Warung Kedai Makanan dan Minuman/ Food and beverage stalls	203	391	382	501
<b>Jumlah/Total</b>	<b>2 155</b>	<b>1 680</b>	<b>2 034</b>	<b>2 666</b>

Sumber/Source: BPS, Pendataan Potensi Desa (Podes)/BPS-Statistics Indonesia, Village Potential Data

**Tabel 11.2** Jumlah Penerbitan Nomor Induk Berusaha (NIB)<sup>1</sup> Menurut Bentuk Perusahaan Dan Kecamatan di Kabupaten Murung Raya, 2022  
*Number of Business Identification Number (NIB)<sup>1</sup> Issuance by Type of Company and Subdistrict in Murung Raya Regency, 2022*

Kecamatan Subdistrict	Perseroan		CV CV	FA FA	Perusahaan	
	Terbatas Limited Persero	Koperasi Cooperation			Perseorangan Personal Establishment	Lainnya Others
(1)	(2)	(3)	(4)	(5)	(6)	(7)
1. Permata Intan	-	-	1	-	15	-
2. Sungai Babuat	-	-	1	-	2	-
3. Murung	20	3	44	-	260	2
4. Laung Tuhup	1	-	5	-	5	-
5. Barito Tuhup Raya	-	-	-	-	2	-
6. Tanah Siang	1	-	1	-	13	1
7. Tanah Siang Selatan	-	-	4	-	10	-
8. Sumber Barito	-	-	-	-	7	-
9. Seribu Riam	-	1	-	-	1	-
10. Uut Murung	3	-	1	-	1	-
<b>Murung Raya</b>	<b>25</b>	<b>4</b>	<b>57</b>	<b>-</b>	<b>316</b>	<b>3</b>

Catatan/Notes : <sup>1</sup>Mulai tahun 2021 data jumlah penerbitan Surat Izin Usaha Perdagangan (SIUP) disatukan dengan jumlah penerbitan Nomor Induk Berusaha (NIB) untuk menghindari duplikasi ijin/ Since 2021, number of Accomplishment Trading Admission Letters include in number Business Identification Number (NIB) to prevent duplication

Sumber/Source: Dinas Penanaman Modal dan Pelayanan Terpadu Satu Pintu Kabupaten Murung Raya/ Investment and Integrated Services of Murung Raya Regency

**Tabel 11.3** Jumlah Penerbitan Izin Usaha Industri Sektor Perdagangan Menurut Bentuk Perusahaan Dan Kecamatan di Kabupaten Murung Raya, 2022

*Number of Issuance of Industrial Business Permits in the Trade Sector by Type of Company and Subdistrict in Murung Raya Regency, 2022*

Kecamatan Subdistrict	Perseroan		CV CV	FA FA	Perusahaan Perseorangan Personal Establishment	Jumlah Total
	Terbatas Limited Persero	Koperasi Cooperation				
(1)	(2)	(3)	(4)	(5)	(6)	(7)
1. Permata Intan	-	-	-	-	-	-
2. Sungai Babuat	-	-	-	-	1	1
3. Murung	1	-	6	-	20	27
4. Laung Tuhup	-	-	-	-	2	2
5. Barito Tuhup Raya	-	-	-	-	-	-
6. Tanah Siang	-	-	-	-	2	2
7. Tanah Siang Selatan	-	-	-	-	-	-
8. Sumber Barito	-	-	-	-	-	-
9. Seribu Riam	-	-	-	-	-	-
10. Uut Murung	-	-	-	-	-	-
<b>Murung Raya</b>	<b>1</b>	<b>-</b>	<b>6</b>	<b>-</b>	<b>25</b>	<b>32</b>

Sumber/Source: Dinas Penanaman Modal dan Pelayanan Terpadu Satu Pintu Kabupaten Murung Raya/ *Investment and Integrated Services of Murung Raya Regency*

**Tabel 11.4 Pemasukan dan Penyaluran Beras Daerah di Kabupaten Murung Raya (Kg), 2022**  
**Table Supply and Distribution of Rice in Murung Raya Regency, 2022**

Kecamatan Subdistrict	Stok Awal First Stock	Pemasukan/ Penerimaan Supply	Pengeluaran/ Penyaluran Distribution	Stok Akhir Last Stock
(1)	(2)	(3)	(4)	(5)
Januari/January	228 852	-	10 234	218 618
Februari/February	218 618	-	1 000	217 618
Maret/March	217 618	-	500	217 118
April/April	217 118	-	11 000	206 118
Mei/May	206 118	-	49 074	157 044
Juni/June	157 044	10 000	5 000	162 044
Juli/July	162 044	-	25 518	136 526
Agustus/August	136 526	-	10 784	125 742
September/September	125 742	-	22 396	103 346
Oktober/October	103 346	-	43 566	59 780
November/November	59 780	-	30 780	29 000
Desember/December	29 000	-	21 098	7 902

Sumber/Source: Perum BULOG Sub Drive Wilayah Puruk Cahu/Sub Drive Perum BULOG of Puruk Cahu

**Tabel 11.5 Pemasukan dan Penyaluran Beras Daerah Berdasarkan Subjek Penerima di Kabupaten Murung Raya (Kg), 2022**

*Supply and Distribution of Rice by Subject in Murung Raya Regency, 2022*

Kecamatan <i>Subdistrict</i>	Pegawai Bulog/ <i>Bulog Staff</i>	TNI/POLRI <i>TNI/Police</i>	OP KPSH <i>OP KPSH</i>	Lain-lain Beras CBP <i>Others</i>
(1)	(2)	(3)	(4)	(5)
Januari/ <i>January</i>	30	9 704	500	-
Februari/ <i>February</i>	-	-	1 000	-
Maret/ <i>March</i>	-	-	500	-
April/ <i>April</i>	-	-	11 000	-
Mei/ <i>May</i>	-	49 074	-	-
Juni/ <i>June</i>	-	-	5 000	-
Juli/ <i>July</i>	-	19 518	6 000	-
Agustus/ <i>August</i>	-	9 784	1 000	-
September/ <i>September</i>	-	19 396	3 000	-
Oktober/ <i>October</i>	-	19 348	23 218	1 000
November/ <i>November</i>	-	-	30 780	-
Desember/ <i>December</i>	-	9 598	11 500	-



Lanjutan Tabel/Continued Table 11.6

Kecamatan Subdistrict	Bantuan Sosial PPKM Commercial	Bantuan Bencana Alam Raskin	Jumlah Total
(1)	(6)	(7)	(8)
Januari/January	-	-	10 234
Februari/February	-	-	1 000
Maret/March	-	-	500
April/April	-	-	11 000
Mei/May	-	-	49 074
Juni/June	-	-	5 000
Juli/July	-	-	25 518
Agustus/August	-	-	10 784
September/September	-	-	22 396
Oktober/October	-	-	43 566
November/November	-	-	30 780
Desember/December	-	-	21 098

Sumber/Source: Perum BULOG Sub Drive Wilayah Puruk Cahu/Sub Drive Perum BULOG of Puruk Cahu

**Tabel 11.6 Jumlah Pemasukan Beras di Kabupaten Murung Raya (Kg), 2020-2022**  
**Table** *Number of Rice Supply in Murung Raya Regency (Kg), 2020-2022*

Kecamatan Subdistrict	2020	2021	2022
(1)	(2)	(3)	(4)
Januari/January	-	-	-
Februari/February	-	-	-
Maret/March	200 000	-	-
April/April	35 000	-	-
Mei/May	-	-	-
Juni/June	-	-	10 000
Juli/July	100 000	-	-
Agustus/August	141 350	52 000	-
September/September	8 650	-	-
Oktober/October	148 060	-	-
November/November	75 635	-	-
Desember/December	123 645	48 105	-

Sumber/Source: Perum BULOG Sub Drive Wilayah Puruk Cahu/Sub Drive Perum BULOG of Puruk Cahu



### Laju Pertumbuhan PDRB Atas Dasar Harga Konstan 2010 Menurut Lapangan Usaha (persen), 2018-2022

*Growth Rate of GRDP at 2010 Constant Market Prices by Industry (percent) in Murung Raya Regency, 2018-2022*



### 3 TERTINGGI DISTRIBUSI PERSENTASE PDRB ATAS DASAR HARGA BERLAKU MENURUT LAPANGAN USAHA DI KABUPATEN MURUNG RAYA, 2018-2022

*3 Highest Percentage Distribution of Gross Regional Domestic Current Market Prices by Industry in Murung Raya Regency, 2018-2022*

**Pertambangan dan Penggalian/  
Mining and Quarrying**

**56,53%**

**Pertanian, Kehutanan, dan Perikanan/  
Agriculture, Forestry, and Fishing**

**7,56%**

**Konstruksi/Construction**

**6,99%**





**PENJELASAN TEKNIS**

1. **Penghitungan statistik neraca regional** yang digunakan di sini mengikuti buku petunjuk yang diterbitkan oleh Perserikatan Bangsa Bangsa yang dikenal sebagai "Sistem Neraca Nasional", Namun, penerapan statistik neraca regional tersebut telah disesuaikan dengan kondisi sosial ekonomi Kalimantan Tengah.
2. **Produk Domestik Regional Bruto (PDRB)** pada tingkat regional (provinsi) menggambarkan kemampuan suatu wilayah untuk menciptakan output (nilai tambah) pada suatu waktu tertentu, Untuk menyusun PDRB digunakan 2 pendekatan yaitu sektoral dan penggunaan, Keduanya menyajikan komposisi data nilai tambah dirinci menurut sumber kegiatan ekonomi (sektoral) dan menurut komponen penggunaannya, PDRB dari sisi sektoral merupakan penjumlahan seluruh komponen nilai tambah bruto yang mampu diciptakan oleh sektor-sektor ekonomi atas berbagai aktivitas produksinya, Sedangkan dari sisi penggunaan menjelaskan tentang penggunaan dari nilai tambah tersebut.
3. **Penyajian PDRB** menurut sektor dirinci menurut total nilai tambah dari seluruh sektor ekonomi yang

**TECHNICAL NOTES**

1. **Calculation of regional accounts statistics** which is used here follows the user guide published by the United Nations known as the "System of National Accounts", However, the application of regional account statistics has been adjusted to the socio-economic conditions of Kalimantan Tengah.
2. **Gross Regional Domestic Product (GRDP)** at the regional (provincial) level illustrates the ability a region to create the output (value added) at a certain time, To compile GRDP used two approaches, namely sectoral and usage, Both present the composition of the value-added data specified by source of economic activity (sectoral) and according to the components their use, GRDP from the sectoral is the sum of all components of gross value added that can be created by economic sectors for various production activities, In terms of usage, it describes the use of the value-added.
3. **Presentation of GRDP** by sector specified according to the total of value added of all economic sectors

mencakup sektor Pertanian; Pertambangan & Penggalian; Industri Pengolahan; Listrik, Gas & Air Bersih; Konstruksi; Perdagangan, Restoran & Hotel; Pengangkutan & Komunikasi; Lembaga Keuangan; dan Jasa-Jasa.

*including agriculture sector; Mining & Quarrying; Manufacturing Industry: Electricity, Gas & Water Supply; Construction; Trade, Restaurant & Hotel; Transportation & Communications; Financial Institutions, and Service-service.*

**4. PDRB menurut penggunaan** dirinci menurut komponen pengeluaran konsumsi rumah tangga (termasuk lembaga nirlaba), pengeluaran konsumsi pemerintah, pembentukan modal tetap bruto, perubahan inventori, ekspor dan impor.

**4. GRDP according to the usage** specified according to the components of household consumption expenditure (including nonprofit institutions), government consumption expenditure, gross-fixed capital formation, changes in inventories, exports and imports.

**5. Pengeluaran konsumsi rumah tangga** mencakup berbagai pengeluaran konsumsi akhir rumah tangga atas barang dan jasa untuk memenuhi kebutuhan individu ataupun kelompok secara langsung, Pengeluaran rumah tangga di sini mencakup pembelian untuk makanan dan bukan makanan (barang dan jasa) di dalam negeri maupun di luar negeri, Termasuk pula di sini pengeluaran lembaga nirlaba yang tujuan usahanya adalah untuk melayani keperluan rumah tangga.

**5. Household consumption expenditures** include various household final consumption expenditures on goods and services to meet the needs of individuals or groups directly, Household expenditures here include purchases for food and non-food (goods and services) within the country or abroad, Included here is also spending nonprofit institution, which the purpose of business is to serve the household needs.

**6. Pengeluaran konsumsi pemerintah** mencakup pengeluaran pemerintah untuk belanja pegawai, penyusutan maupun belanja barang

**6. Government consumption expenditure** includes spending on personnel expenditure, depreciation as well as spending of goods (including traveling

(termasuk biaya perjalanan, pemeliharaan dan pengeluaran rutin lainnya), baik yang dilakukan oleh pemerintah pusat maupun pemerintah daerah.

*expenses, maintenance and other routine expenses), whether under taken by central and local government.*

**7. Pembentukan Modal Tetap Bruto** mencakup pengadaan, pembuatan dan pembelian barang modal, Barang modal dimaksud adalah barang-barang yang digunakan untuk proses produksi, tahan lama atau yang mempunyai umur pemakaian lebih dari satu tahun seperti bangunan, mesin-mesin dan alat angkutan, Termasuk pula di sini perbaikan besar (berat) yang sifatnya memperpanjang umur atau mengubah bentuk atau kapasitas barang modal tersebut, Pengeluaran barang modal untuk keperluan militer tidak dicakup di sini tetapi digolongkan sebagai konsumsi pemerintah.

**7. Gross Fixed Capital Formation** includes the procurement, manufacture and purchase of capital goods, Capital goods are goods which is used for Production process, or that have adurable life of more than one year such as buildings, machinery and transportation equipment, Included here is also a huge improvement (heavy) that the nature is to extend or alter the form or capacity of the capital goods, Capital expenditures for military purposes are not covered here but are classified as government consumption.

**8. Ekspor barang dan jasa** merupakan transaksi perdagangan barang dan jasa dari penduduk (residen) ke bukan penduduk (non-residen), Impor barang dan jasa adalah transaksi perdagangan dari bukan penduduk ke penduduk, Ekspor atau impor barang terjadi pada saat terjadi perubahan hak kepemilikan barang antara penduduk dengan bukan penduduk (dengan atau tanpa perpindahan fisik barang

**8. Exports of goods and services** are the trade transaction of goods and services from the population (resident) to non-residents, Imports of goods and services are trade transactions from non-residents to residents, Export or import of goods occurs when there is a change of property rights among the population with non-resident (with or without physical movement of goods).



tersebut).

- 9. Produk Domestik Regional Bruto** maupun agregat turunannya disajikan dalam 2 (dua) versi penilaian, yaitu atas dasar "harga berlaku" dan atas dasar "harga konstan". Disebut sebagai harga berlaku karena seluruh agregat dinilai dengan menggunakan harga pada tahun berjalan, sedangkan harga konstan penilaiannya didasarkan kepada harga satu tahun dasar tertentu, Dalam publikasi di sini digunakan harga tahun 2000 sebagai dasar penilaian.
- 9. Gross Regional Domestic Product** as well as its derivatives are presented in aggregate 2 (two) versions of the assessment, namely on the basis of "current price" and on the basis of "constant prices"; Known as the current prices because the entire aggregate valued by using the price in the current year, while the constant price valuation is based on the price of a particular base year, In this publication, used 2000 as the base year.
- 10. Laju pertumbuhan Produk Domestik Regional Bruto** diperoleh dari perhitungan PDRB atas dasar harga konstan, Diperoleh dengan cara mengurangi nilai PDRB pada tahun ke n terhadap nilai pada tahun ke n-1 (tahun sebelumnya), dibagi dengan nilai pada tahun ke n-1, kemudian dikalikan dengan 100 persen, Laju pertumbuhan menunjukkan perkembangan agregat pendapatan dari satu waktu tertentu terhadap waktu sebelumnya.
- 10. The growth rate of Gross Regional Domestic Product** obtained from the calculation of GRDP at constant prices, Obtained by subtracting the value of GRDP in year n to the value in year n-1 (previous year), divided by the value in year n-1, and then multiplied by 100 percent, The growth rate shows the development of income aggregate of a particular time to the previous time.
- 11. PDRB per kapita** adalah pendapatan regional atau Produk Domestik Regional Bruto (PDRB) dibagi dengan jumlah penduduk pertengahan tahun.
- 11. GRDP per capita** is the regional income or Gross Regional Domestic Product (GRDP) divided by the number of mid-year population.

**ULASAN**

Secara keseluruhan pada tahun 2022 PDRB atas dasar harga berlaku mengalami peningkatan yaitu dari 8.917,6 miliar rupiah menjadi 12.998,6 miliar rupiah. Begitu pula untuk PDRB atas dasar harga konstan juga mengalami peningkatan dari 5.974,8 miliar rupiah menjadi 6.395,0 miliar rupiah dengan laju pertumbuhan 7,03%. Kenaikan yang tinggi ini dikarenakan harga batubara yang merupakan share terbesar PDRB pada sepanjang 2022 terus mengalami peningkatan dari 150 dolar AS per ton hingga mencapai 330 dolar/ton. Rata-rata harga batubara meningkat dari 121,52 dolar/ton pada tahun 2021 menjadi 277 dolar/ton pada tahun 2022 dan diperkirakan akan terus meningkat, sehingga total PDRB harga berlaku meningkat pesat.

Berdasarkan lapangan usaha, sektor yang masih paling menguasai PDRB di masa pandemi adalah sektor Pertambangan dan Penggalian. Dapat dilihat pada PDRB atas dasar harga berlaku tahun 2022 sebesar 7.348,0 miliar rupiah dan menyumbang 56,53% persen dari keseluruhan PDRB. Begitu pula untuk PDRB atas dasar harga konstan tahun 2022 sebesar 3.589,7 miliar rupiah.

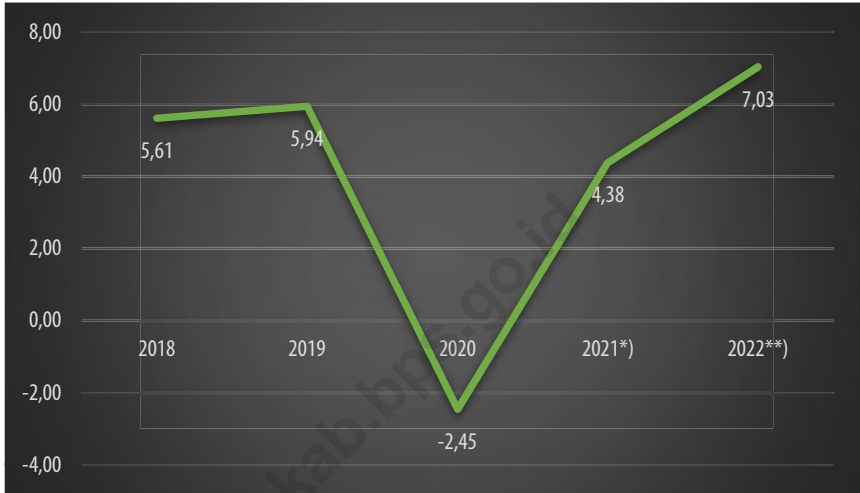
**DESCRIPTION**

*Overall in 2022 the GRDP at current market prices has increased from 8,917.6 billion rupiah to 12,998.6 billion rupiah, likewise with GRDP at 2010 constant market prices has increased from 5,974.8 billion rupiah to 6,395.0 billion rupiah with the values of growth rate of GRDP at 2010 constant market price around 7.03%. The high increase because the price of coal increase along 2022 from 150 USD per ton to 330USD per ton. Average of coal's prices increase from 121.52 USD per ton in 2021 to 277 USD per ton in 2022 and is expected to continue to increase, so that the total of GRDP at current price increase rapidly.*

*Based on kind of industry, the sector that still has the most GRDP of the total in this pandemic Covid-19 is Mining and Excavation. It can be seen in GRDP based on current prices in 2022 is about 7,348.0 billion rupiah and contribute 56.53% of the total GRDP, like wise GRDP based of constant prices in 2022 is about 3,589.7 billion rupiah.*



**Gambar 12.1** Laju Pertumbuhan PDRB Atas Dasar Harga Konstan 2011 Menurut Lapangan Usaha (persen), 2018-2022  
**Figures** *Growth Rate of GDP at 2011 Constant Market Prices by Industry (percent), 2018-2022*



Catatan/Note : \*) Angka Sementara/Preliminary Figures

\*\*) Angka Sangat Sementara/ Very Preliminary Figures

Perbedaan angka disebabkan karena PDRB Menurut Pengeluaran belum dilakukan rekonsiliasi/ The difference in figures is caused by the GRDP by Expenditure has not been reconciled .

Sumber/Source : BPS Kabupaten Murung Raya, berbagai sensus, survei dan sumber lain./BPS-Murung Raya Regency, Various census, survey, and other sources



**Tabel 12.1** Produk Domestik Regional Bruto Atas Dasar Harga Berlaku Menurut Lapangan Usaha (miliar rupiah) di Kabupaten Murung Raya, 2018-2022

*Gross Regional Domestic Product at Current Market Prices by Industry (billion rupiahs) in Murung Raya Regency, 2018-2022*

Lapangan Usaha Industry		2018	2019	2020	2021*)	2022**)
(1)	(2)	(3)	(4)	(5)	(6)	
A	Pertanian, Kehutanan, dan Perikanan/ <i>Agriculture, Forestry, and Fishing</i>	800,5	839,9	895,5	951,7	982,5
B	Pertambangan dan Pengalihan/ <i>Mining and Quarrying</i>	3 737,3	3 784,5	2 869,2	3 637,2	7 348,0
C	Industri Pengolahan/ <i>Manufacturing</i>	257,0	279,7	292,2	323,0	349,7
D	Pengadaan Listrik dan Gas/ <i>Electricity and Gas</i>	3,0	3,4	4,2	4,6	5,1
E	Pengadaan Air; Pengelolaan Sampah, Limbah, dan Daur Ulang/ <i>Water Supply; Sewerage, Waste Management, and Remediation Activities</i>	3,1	3,4	3,9	4,5	4,7
F	Konstruksi/ <i>Construction</i>	608,3	694,3	736,7	829,3	909,2
G	Perdagangan Besar dan Eceran; Reparasi Mobil dan Sepeda Motor/ <i>Wholesale and Retail Trade; Repair of Motor Vehicles and Motorcycles</i>	439,5	489,1	517,1	538,1	572,5
H	Transportasi dan Pergudangan/ <i>Transportation and Storage</i>	336,2	404,9	434,5	452,9	521,6
I	Penyediaan Akomodasi dan Makan Minum/ <i>Accommodation and Food Service Activities</i>	56,5	62,6	65,3	66,5	73,7

Lanjutan Tabel/*Continued Table* 12.1

<b>Lapangan Usaha Industry</b>		<b>2018</b>	<b>2019</b>	<b>2020</b>	<b>2021*)</b>	<b>2022**)</b>
<b>(1)</b>		<b>(2)</b>	<b>(3)</b>	<b>(4)</b>	<b>(5)</b>	<b>(6)</b>
J	Informasi dan Komunikasi/ <i>Information and Communication</i>	97,6	110,6	133,3	150,9	161,7
K	Jasa Keuangan dan Asuransi/ <i>Financial and Insurance Activities</i>	62,5	70,4	80,4	90,7	96,4
L	Real Estat/ <i>Real Estate Activities</i>	120,9	135,1	146,8	159,2	167,1
M,N	Jasa Perusahaan/ <i>Business Activities</i>	0,5	0,5	0,5	0,6	0,6
O	Administrasi Pemerintahan, Pertahanan, dan Jaminan Sosial Wajib/ <i>Public Administration and Defence; Compulsory Social Security</i>	353,4	407,7	602,9	609,5	619,0
P	Jasa Pendidikan/ <i>Education</i>	377,2	434,7	497,6	543,4	597,9
Q	Jasa Kesehatan dan Kegiatan Sosial/ <i>Human Health and Social Work Activities</i>	197,7	233,7	296,4	365,2	391,7
R,S, T,U	Jasa Lainnya/ <i>Other Services Activities</i>	160,8	183,6	186,2	190,3	197,2
<b>Produk Domestik Regional Bruto/ Gross Regional Domestic Product</b>		<b>7 612,0</b>	<b>8 138,1</b>	<b>7 762,8</b>	<b>8 917,6</b>	<b>12 998,6</b>

Catatan/Note : \*) Angka Sementara/*Preliminary Figures*

\*\*) Angka Sangat Sementara/ *Very Preliminary Figures*

Sumber/Source : BPS Kabupaten Murung Raya, berbagai sensus, survei dan sumber lain/*BPS-Murung Raya Regency, Various census, survey, and other sources*

**Tabel 12.2** Produk Domestik Regional Bruto Atas Dasar Harga Konstan 2010 Menurut Lapangan Usaha (miliar rupiah) di Kabupaten Murung Raya, 2018-2022

*Gross Regional Domestic Product at 2010 Constant Market Prices by Industry (billion rupiahs) in Murung Raya Regency, 2018-2022*

Lapangan Usaha Industry		2018	2019	2020	2021*)	2022**)
(1)	(2)	(3)	(4)	(5)	(6)	
A	Pertanian, Kehutanan, dan Perikanan/ <i>Agriculture, Forestry, and Fishing</i>	550,7	560,0	577,3	589,5	598,5
B	Pertambangan dan Penggalian/ <i>Mining and Quarrying</i>	3 205,4	3 392,5	3 104,3	3 274,7	3 589,7
C	Industri Pengolahan/ <i>Manufacturing</i>	158,7	170,3	170,3	173,1	181,4
D	Pengadaan Listrik dan Gas/ <i>Electricity and Gas</i>	1,4	1,5	1,7	1,9	2,0
E	Pengadaan Air; Pengelolaan Sampah, Limbah, dan Daur Ulang/ <i>Water Supply; Sewerage, Waste Management, and Remediation Activities</i>	1,9	1,9	2,1	2,2	2,3
F	Konstruksi/ <i>Construction</i>	343,9	362,8	349,1	368,5	394,5
G	Perdagangan Besar dan Eceran; Reparasi Mobil dan Sepeda Motor/ <i>Wholesale and Retail Trade; Repair of Motor Vehicles and Motorcycles</i>	241,6	255,2	256,3	259,0	270,5
H	Transportasi dan Pergudangan/ <i>Transportation and Storage</i>	200,0	220,2	223,9	226,8	244,1
I	Penyediaan Akomodasi dan Makan Minum/ <i>Accommodation and Food Service Activities</i>	34,1	35,9	36,1	36,6	38,5



Lanjutan Tabel/*Continued Table* 12.2

Lapangan Usaha <i>Industry</i>		2018	2019	2020	2021*)	2022**)
(1)		(7)	(8)	(9)	(10)	(11)
J	Informasi dan Komunikasi/ <i>Information and Communication</i>	81,0	88,0	101,9	111,2	119,1
K	Jasa Keuangan dan Asuransi/ <i>Financial and Insurance Activities</i>	42,5	45,5	49,9	53,7	55,2
L	Real Estat/ <i>Real Estate Activities</i>	70,8	74,9	77,0	79,9	83,0
M,N	Jasa Perusahaan/ <i>Business Activities</i>	0,3	0,3	0,3	0,3	0,3
O	Administrasi Pemerintahan, Pertahanan, dan Jaminan Sosial Wajib/ <i>Public Administration and Defence; Compulsory Social Security</i>	194,1	211,0	289,3	286,9	286,6
P	Jasa Pendidikan/ <i>Education</i>	210,9	228,9	249,9	259,2	267,4
Q	Jasa Kesehatan dan Kegiatan Sosial/ <i>Human Health and Social Work Activities</i>	110,3	120,8	136,9	152,5	160,3
R,S, T,U	Jasa Lainnya/ <i>Other Services Activities</i>	91,3	98,2	97,8	98,9	101,5
<b>Produk Domestik Regional Bruto/ Gross Regional Domestic Product</b>		<b>5 538,9</b>	<b>5 868,0</b>	<b>5 724,1</b>	<b>5 974,8</b>	<b>6 395,0</b>

Catatan/Note : \*) Angka Sementara/*Preliminary Figures*

\*\*) Angka Sangat Sementara/*Very Preliminary Figures*

Sumber/Source : BPS Kabupaten Murung Raya, berbagai sensus, survei dan sumber lain/*BPS-Murung Raya Regency, Various census, survey, and other sources*

**Tabel 12.3** Distribusi Persentase Produk Domestik Regional Bruto Atas Dasar Harga Berlaku Menurut Lapangan Usaha di Kabupaten Murung Raya, 2018-2022  
*Percentage Distribution of Gross Regional Domestic Current Market Prices by Industry in Murung Raya Regency, 2018-2022*

Lapangan Usaha Industry	2018	2019	2020	2021*)	2022**)
(1)	(2)	(3)	(4)	(5)	(6)
A Pertanian, Kehutanan, dan Perikanan/ <i>Agriculture, Forestry, and Fishing</i>	10,52	10,32	11,54	10,67	7,56
B Pertambangan dan Penggalian/ <i>Mining and Quarrying</i>	49,10	46,50	36,96	40,79	56,53
C Industri Pengolahan/ <i>Manufacturing</i>	3,38	3,44	3,76	3,62	2,69
D Pengadaan Listrik dan Gas/ <i>Electricity and Gas</i>	0,04	0,04	0,05	0,05	0,04
E Pengadaan Air; Pengelolaan Sampah, Limbah, dan Daur Ulang/ <i>Water Supply; Sewerage, Waste Management, and Remediation Activities</i>	0,04	0,04	0,05	0,05	0,04
F Konstruksi/ <i>Construction</i>	7,99	8,53	9,49	9,30	6,99
G Perdagangan Besar dan Eceran; Reparasi Mobil dan Sepeda Motor/ <i>Wholesale and Retail Trade; Repair of Motor Vehicles and Motorcycles</i>	5,77	6,01	6,66	6,03	4,40
H Transportasi dan Pergudangan/ <i>Transportation and Storage</i>	4,42	4,98	5,60	5,08	4,01
I Penyediaan Akomodasi dan Makan Minum/ <i>Accommodation and Food Service Activities</i>	0,74	0,77	0,84	0,75	0,57

Lanjutan Tabel/*Continued Table* 12.3

Lapangan Usaha <i>Industry</i>		2018	2019	2020	2021*)	2022**)
(1)		(7)	(8)	(9)	(10)	(12)
J	Informasi dan Komunikasi/ <i>Information and Communication</i>	1,28	1,36	1,72	1,69	1,24
K	Jasa Keuangan dan Asuransi/ <i>Financial and Insurance Activities</i>	0,82	0,86	1,04	1,02	0,74
L	Real Estat/ <i>Real Estate Activities</i>	1,59	1,66	1,89	1,79	1,29
M,N	Jasa Perusahaan/ <i>Business Activities</i>	0,01	0,01	0,01	0,01	0,00
O	Administrasi Pemerintahan, Pertahanan, dan Jaminan Sosial Wajib/ <i>Public Administration and Defence; Compulsory Social Security</i>	4,64	5,01	7,77	6,83	4,76
P	Jasa Pendidikan/ <i>Education</i>	4,95	5,34	6,41	6,09	4,60
Q	Jasa Kesehatan dan Kegiatan Sosial/ <i>Human Health and Social Work Activities</i>	2,60	2,87	3,82	4,10	3,01
R,S, T,U	Jasa Lainnya/ <i>Other Services Activities</i>	2,11	2,26	2,40	2,13	1,52
<b>Produk Domestik Regional Bruto/ <i>Gross Regional Domestic Product</i></b>		<b>100,00</b>	<b>100,00</b>	<b>100,00</b>	<b>100,00</b>	<b>100,00</b>

Catatan/Note : \*) Angka Sementara/*Preliminary Figures*

\*\*) Angka Sangat Sementara/ *Very Preliminary Figures*

Sumber/*Source* : BPS Kabupaten Murung Raya, berbagai sensus, survei dan sumber lain/*BPS-Murung Raya Regency, Various census, survey, and other sources*

**Tabel 12.4** Laju Pertumbuhan Produk Domestik Regional Bruto Atas Dasar Harga Konstan 2010 Menurut Lapangan Usaha (persen), 2018-2022

*Growth Rate of Gross Regional Domestic Product at 2010 Constant Market Prices by Industry (percent) in Murung Raya Regency, 2018-2022*

Lapangan Usaha Industry		2018	2019	2020	2021*)	2022**)
(1)	(2)	(3)	(4)	(5)	(6)	
A	Pertanian, Kehutanan, dan Perikanan/ <i>Agriculture, Forestry, and Fishing</i>	1,74	1,69	3,08	2,12	1,52
B	Pertambangan dan Penggalian/ <i>Mining and Quarrying</i>	5,69	5,84	-8,50	5,49	9,62
C	Industri Pengolahan/ <i>Manufacturing</i>	6,25	7,28	0,01	1,65	4,78
D	Pengadaan Listrik dan Gas/ <i>Electricity and Gas</i>	9,56	8,95	15,55	8,08	6,47
E	Pengadaan Air; Pengelolaan Sampah, Limbah, dan Daur Ulang/ <i>Water Supply; Sewerage, Waste Management, and Remediation Activities</i>	1,58	1,31	8,98	5,18	3,50
F	Konstruksi/ <i>Construction</i>	4,47	5,51	-3,78	5,56	7,06
G	Perdagangan Besar dan Eceran; Reparasi Mobil dan Sepeda Motor/ <i>Wholesale and Retail Trade; Repair of Motor Vehicles and Motorcycles</i>	4,62	5,61	0,45	1,05	4,43
H	Transportasi dan Pergudangan/ <i>Transportation and Storage</i>	10,96	10,10	1,68	1,31	7,63
I	Penyediaan Akomodasi dan Makan Minum/ <i>Accommodation and Food Service Activities</i>	6,99	5,36	0,57	1,22	5,32

Lanjutan Tabel/*Continued Table* 12.4

Lapangan Usaha <i>Industry</i>		2018	2019	2020	2021*)	2022**)
(1)		(7)	(8)	(9)	(10)	(11)
J	Informasi dan Komunikasi/ <i>Information and Communication</i>	9,01	8,64	15,79	9,10	7,13
K	Jasa Keuangan dan Asuransi/ <i>Financial and Insurance Activities</i>	8,75	7,07	9,59	7,64	2,78
L	Real Estat/ <i>Real Estate Activities</i>	6,57	5,89	2,76	3,75	3,87
M,N	Jasa Perusahaan/ <i>Business Activities</i>	4,74	5,11	-1,30	4,60	3,93
O	Administrasi Pemerintahan, Pertahanan, dan Jaminan Sosial Wajib/ <i>Public Administration and Defence; Compulsory Social Security</i>	7,39	8,74	37,06	-0,82	-0,09
P	Jasa Pendidikan/ <i>Education</i>	7,66	8,54	9,17	3,71	3,19
Q	Jasa Kesehatan dan Kegiatan Sosial/ <i>Human Health and Social Work Activities</i>	6,28	9,54	13,30	11,39	5,16
R,S, T,U	Jasa Lainnya/ <i>Other Services Activities</i>	6,95	7,49	-0,34	1,13	2,63
<b>Produk Domestik Regional Bruto/ <i>Gross Regional Domestic Product</i></b>		<b>5,61</b>	<b>5,94</b>	<b>-2,45</b>	<b>4,38</b>	<b>7,03</b>

Catatan/Note : \*) Angka Sementara/*Preliminary Figures*

\*\*) Angka Sangat Sementara/ *Very Preliminary Figures*

Sumber/*Source* : BPS Kabupaten Murung Raya, berbagai sensus, survei dan sumber lain/*BPS-Murung Raya Regency, Various census, survey, and other sources*

**Tabel 12.5** Indeks Harga Implisit Produk Domestik Regional Bruto Atas Dasar Harga Konstan 2010 Menurut Lapangan Usaha (2010=100) 2018-2022

*Implicit Price Index of Gross Regional Domestic Product at 2010 Constant Market Prices by Industry (2010=100) in Murung Raya Regency, 2018-2022*

Lapangan Usaha Industry	2018	2019	2020	2021*)	2022**)
(1)	(2)	(3)	(4)	(5)	(6)
A Pertanian, Kehutanan, dan Perikanan/ <i>Agriculture, Forestry, and Fishing</i>	145,36	149,98	155,12	161,43	164,17
B Pertambangan dan Penggalian/ <i>Mining and Quarrying</i>	116,59	111,55	92,42	111,07	204,70
C Industri Pengolahan/ <i>Manufacturing</i>	161,92	164,30	171,63	186,62	192,84
D Pengadaan Listrik dan Gas/ <i>Electricity and Gas</i>	218,00	230,05	244,40	247,92	255,12
E Pengadaan Air; Pengelolaan Sampah, Limbah, dan Daur Ulang/ <i>Water Supply; Sewerage, Waste Management, and Remediation Activities</i>	162,37	176,15	186,11	202,67	207,50
F Konstruksi/ <i>Construction</i>	176,89	191,35	211,02	225,02	230,45
G Perdagangan Besar dan Eceran; Reparasi Mobil dan Sepeda Motor/ <i>Wholesale and Retail Trade; Repair of Motor Vehicles and Motorcycles</i>	181,93	191,69	201,76	207,78	211,68
H Transportasi dan Pergudangan/ <i>Transportation and Storage</i>	168,13	183,90	194,11	199,71	213,69
I Penyediaan Akomodasi dan Makan Minum/ <i>Accommodation and Food Service Activities</i>	165,61	174,22	180,56	181,86	191,30

Lanjutan Tabel/*Continued Table* 12.5

Lapangan Usaha <i>Industry</i>		2018	2019	2020	2021*)	2022**)
(1)		(7)	(8)	(9)	(10)	(11)
J	Informasi dan Komunikasi/ <i>Information and Communication</i>	120,43	125,60	130,77	135,68	135,72
K	Jasa Keuangan dan Asuransi/ <i>Financial and Insurance Activities</i>	147,02	154,55	161,09	168,93	174,59
L	Real Estat/ <i>Real Estate Activities</i>	170,86	180,35	190,69	199,28	201,39
M,N	Jasa Perusahaan/ <i>Business Activities</i>	158,32	164,95	168,98	173,07	178,37
O	Administrasi Pemerintahan, Pertahanan, dan Jaminan Sosial Wajib/ <i>Public Administration and Defence; Compulsory Social Security</i>	182,09	193,19	208,43	212,45	215,94
P	Jasa Pendidikan/ <i>Education</i>	178,84	189,89	199,11	209,68	223,57
Q	Jasa Kesehatan dan Kegiatan Sosial/ <i>Human Health and Social Work Activities</i>	179,28	193,42	216,57	239,51	244,27
R,S, T,U	Jasa Lainnya/ <i>Other Services Activities</i>	176,14	187,08	190,40	192,35	194,27
<b>A</b>	<b>Produk Domestik Regional Bruto/ <i>Gross Regional Domestic Product</i></b>	<b>137,43</b>	<b>138,69</b>	<b>135,62</b>	<b>149,25</b>	<b>203,26</b>

Catatan/Note : \*) Angka Sementara/*Preliminary Figures*

\*\*) Angka Sangat Sementara/*Very Preliminary Figures*

Sumber/Source : BPS Kabupaten Murung Raya, berbagai sensus, survei dan sumber lain/*BPS-Murung Raya Regency, Various census, survey, and other sources*

**Tabel 12.6** Laju Implisit Produk Domestik Regional Bruto Atas Dasar Harga Konstan 2010 Menurut Lapangan Usaha (persen), 2018-2022

*Implicit Growth Rate of Gross Regional Domestic Product at 2010 Constant Market Prices by Industry (percent) in Murung Raya Regency, 2018-2022*

Lapangan Usaha Industry		2018	2019	2020	2021*)	2022**)
(1)	(2)	(3)	(4)	(5)	(6)	
A	Pertanian, Kehutanan, dan Perikanan/ <i>Agriculture, Forestry, and Fishing</i>	0,93	3,18	3,43	4,07	1,69
B	Pertambangan dan Penggalian/ <i>Mining and Quarrying</i>	5,35	-4,32	-17,15	20,17	84,29
C	Industri Pengolahan/ <i>Manufacturing</i>	1,95	1,47	4,46	8,73	3,34
D	Pengadaan Listrik dan Gas/ <i>Electricity and Gas</i>	6,59	5,53	6,24	1,44	2,90
E	Pengadaan Air; Pengelolaan Sampah, Limbah, dan Daur Ulang/ <i>Water Supply; Sewerage, Waste Management, and Remediation Activities</i>	5,86	8,49	5,65	8,90	2,38
F	Konstruksi/ <i>Construction</i>	8,88	8,18	10,28	6,63	2,41
G	Perdagangan Besar dan Eceran; Reparasi Mobil dan Sepeda Motor/ <i>Wholesale and Retail Trade; Repair of Motor Vehicles and Motorcycles</i>	8,25	5,36	5,25	2,99	1,88
H	Transportasi dan Pergudangan/ <i>Transportation and Storage</i>	9,57	9,38	5,55	2,89	7,00
I	Penyediaan Akomodasi dan Makan Minum/ <i>Accommodation and Food Service Activities</i>	3,64	5,20	3,64	0,72	5,19



Lanjutan Tabel/*Continued Table* 12.6

Lapangan Usaha <i>Industry</i>		2018	2019	2020	2021*)	2022**)
(1)		(7)	(8)	(9)	(10)	(11)
J	Informasi dan Komunikasi/ <i>Information and Communication</i>	4,95	4,29	4,11	3,76	0,02
K	Jasa Keuangan dan Asuransi/ <i>Financial and Insurance Activities</i>	5,74	5,12	4,23	4,87	3,35
L	Real Estat/ <i>Real Estate Activities</i>	6,63	5,55	5,73	4,51	1,06
M,N	Jasa Perusahaan/ <i>Business Activities</i>	4,22	4,19	2,44	2,42	3,06
O	Administrasi Pemerintahan, Pertahanan, dan Jaminan Sosial Wajib/ <i>Public Administration and Defence; Compulsory Social Security</i>	5,78	6,10	7,89	1,93	1,64
P	Jasa Pendidikan/ <i>Education</i>	5,69	6,18	4,86	5,31	6,62
Q	Jasa Kesehatan dan Kegiatan Sosial/ <i>Human Health and Social Work Activities</i>	8,29	7,89	11,97	10,60	1,99
R,S, T,U	Jasa Lainnya/ <i>Other Services Activities</i>	6,61	6,21	1,77	1,02	1,00
<b>A</b>	<b>Produk Domestik Regional Bruto/ <i>Gross Regional Domestic Product</i></b>	<b>5,51</b>	<b>0,91</b>	<b>-2,21</b>	<b>10,06</b>	<b>36,18</b>

Catatan/Note : \*) Angka Sementara/*Preliminary Figures*

\*\*) Angka Sangat Sementara/*Very Preliminary Figures*

Sumber/Source : BPS Kabupaten Murung Raya, berbagai sensus, survei dan sumber lain/*BPS-Murung Raya Regency, Various census, survey, and other sources*

**Tabel 12.7** Produk Domestik Regional Bruto Atas Dasar Harga Berlaku Menurut Jenis Pengeluaran di Kabupaten Murung Raya (miliar rupiah), 2018-2022

*Gross Regional Domestic Product at Current Market Prices by Type of Expenditure in Murung Raya Regency (billion rupiahs), 2018-2022*

Jenis Pengeluaran Type of Expenditure		2018	2019	2020	2021*)	2022**)
(1)		(2)	(3)	(4)	(5)	(6)
1	Pengeluaran Konsumsi Rumah Tangga <i>Household Consumption</i>	2 845,7	3 125,9	3 273,3	3 448,2	3 766,0
2	Pengeluaran Konsumsi LNPR <i>NPISH Consumption Expenditure</i>	47,4	54,4	56,9	59,4	64,7
3	Pengeluaran Konsumsi Pemerintah <i>Government Consumption</i>	1 176,5	1 252,0	1 287,2	1 388,8	1 436,1
4	Pembentukan Modal Tetap Bruto <i>Gross Fixed Capital Formation</i>	2 790,7	2 973,4	3 021,6	3 275,2	3 532,8
5	Perubahan Inventori <i>Changes in Inventories</i>	91,8	105,9	105,2	93,7	89,7
6	Net Ekspor Barang dan Jasa <i>Net Exports of Goods and Services</i>	659,8	626,5	18,6	652,2	4 109,2
<b>Produk Domestik Regional Bruto/ Gross Regional Domestic Product</b>		<b>7 612,0</b>	<b>8 138,1</b>	<b>7 762,8</b>	<b>8 917,6</b>	<b>12 998,6</b>

Catatan/Note : \*) Angka Sementara/Preliminary Figures

\*\*) Angka Sangat Sementara/ Very Preliminary Figures

Perbedaan angka disebabkan karena PDRB Menurut Pengeluaran belum dilakukan rekonsiliasi/ *The difference in figures is caused by the GRDP by Expenditure has not been reconciled .*

Sumber/Source : BPS Kabupaten Murung Raya, berbagai sensus, survei dan sumber lain/BPS-Murung Raya Regency, Various census, survey, and other sources

**Tabel 12.8** Produk Domestik Regional Bruto Atas Dasar Harga Konstan 2010 Menurut Jenis Pengeluaran di Kabupaten Murung Raya (miliar rupiah), 2018-2022

*Gross Regional Domestic Product at 2010 Constant Market Prices by Type of Expenditure in Murung Raya Regency (billion rupiahs), 2018-2022*

Jenis Pengeluaran Type of Expenditure		2018	2019	2020	2021*)	2022**)
(1)		(2)	(3)	(4)	(5)	(6)
1	Pengeluaran Konsumsi Rumah Tangga <i>Household Consumption</i>	1 880,9	1 974,3	2 006,9	2 056,8	2 132,1
2	Pengeluaran Konsumsi LNPRT <i>NPISH Consumption Expenditure</i>	32,5	34,8	34,8	34,7	36,1
3	Pengeluaran Konsumsi Pemerintah <i>Government Consumption</i>	704,0	733,3	731,9	758,4	766,3
4	Pembentukan Modal Tetap Bruto <i>Gross Fixed Capital Formation</i>	1 747,2	1 790,2	1 773,1	1 831,0	1 888,7
5	Perubahan Inventori <i>Changes in Inventories</i>	31,5	37,1	36,7	37,1	31,8
6	Net Ekspor Barang dan Jasa <i>Net Exports of Goods and Services</i>	1 142,7	1 298,4	1 140,6	1 256,7	1 540,1
<b>Produk Domestik Regional Bruto/ Gross Regional Domestic Product</b>		<b>5 538,9</b>	<b>5 868,0</b>	<b>5 724,1</b>	<b>5 974,8</b>	<b>6 395,0</b>

Catatan/Note : \*) Angka Sementara/Preliminary Figures

\*\*) Angka Sangat Sementara/ Very Preliminary Figures

Perbedaan angka disebabkan karena PDRB Menurut Pengeluaran belum dilakukan rekonsiliasi/ *The difference in figures is caused by the GRDP by Expenditure has not been reconciled .*

Sumber/Source : BPS Kabupaten Murung Raya, berbagai sensus, survei dan sumber lain/BPS-Murung Raya Regency, Various census, survey, and other sources

**Tabel 12.9** Distribusi Persentase Produk Domestik Regional Bruto Atas Dasar Harga Berlaku Menurut Pengeluaran di Kabupaten Murung Raya, 2018-2022  
**Table** *Percentage Distribution of Gross Regional Domestic Product at Current Prices by Expenditure in Murung Raya Regency, 2018-2022*

Jenis Pengeluaran Type of Expenditure		2018	2019	2020	2021*)	2022**)
(1)	(2)	(3)	(4)	(5)	(6)	
1	Pengeluaran Konsumsi Rumah Tangga/ Households Consumption Expenditure	37,38	38,41	42,17	38,67	28,97
2	Pengeluaran Konsumsi LNPR/ NPIShs Consumption	0,62	0,67	0,73	0,67	0,50
3	Pengeluaran Konsumsi Pemerintah/ Government Consumption Expenditure	15,46	15,38	16,58	15,57	11,05
4	Pembentukan Modal Tetap Bruto/ Gross Fixed Capital Formation	36,66	36,54	38,92	36,73	27,18
5	Perubahan Inventori/ Changes in Inventories	1,21	1,30	1,36	1,05	0,69
6	Net Ekspor Barang dan Jasa / Net Exports of Goods and Services	8,67	7,70	0,24	7,31	31,61
<b>Produk Domestik Regional Bruto Gross Regional Domestic Product</b>		<b>100,00</b>	<b>100,00</b>	<b>100,00</b>	<b>100,00</b>	<b>100,00</b>

Catatan/Note : \*) Angka Sementara/Preliminary Figures

\*\*) Angka Sangat Sementara/ Very Preliminary Figures

Perbedaan angka disebabkan karena PDRB Menurut Pengeluaran belum dilakukan rekonsiliasi/ The difference in figures is caused by the GRDP by Expenditure has not been reconciled .

Sumber/Source : BPS Kabupaten Murung Raya, berbagai sensus, survei dan sumber lain/BPS-Murung Raya Regency, Various census, survey, and other sources

**Tabel 12.10 Laju Pertumbuhan Produk Domestik Regional Bruto Atas Dasar Harga Konstan 2010 Menurut Pengeluaran di Kabupaten Murung Raya, 2018-2022**

*Growth Rate of Gross Regional Domestic Product at 2010 Constant Prices by Expenditure in Murung Raya Regency, 2018-2022*

<b>Jenis Pengeluaran</b>		<b>2018</b>	<b>2019</b>	<b>2020</b>	<b>2021*)</b>	<b>2022**)</b>
<b>Type of Expenditure</b>						
(1)	(2)	(3)	(4)	(5)	(6)	
1	Pengeluaran Konsumsi Rumah Tangga/ Households Consumption Expenditure	5,43	4,97	1,65	2,49	3,66
2	Pengeluaran Konsumsi LNPRT/ NPISHs Consumption	9,80	6,81	0,11	-0,30	4,14
3	Pengeluaran Konsumsi Pemerintah/ Government Consumption Expenditure	5,00	4,15	-0,19	3,62	1,05
4	Pembentukan Modal Tetap Bruto/ Gross Fixed Capital Formation	4,29	2,46	-0,96	3,27	3,15
5	Perubahan Inventori/ Changes in Inventories	-	-	-	-	-
6	Net Ekspor Barang dan Jasa / Net Exports of Goods and Services	-	-	-	-	-
<b>Produk Domestik Regional Bruto</b>		<b>5,61</b>	<b>5,94</b>	<b>-2,45</b>	<b>4,38</b>	<b>7,03</b>
<b>Gross Regional Domestic Product</b>						

Catatan/Note : \*) Angka Sementara/Preliminary Figures

\*\*) Angka Sangat Sementara/ Very Preliminary Figures

Perbedaan angka disebabkan karena PDRB Menurut Pengeluaran belum dilakukan rekonsiliasi/ The difference in figures is caused by the GRDP by Expenditure has not been reconciled .

Sumber/Source : BPS Kabupaten Murung Raya, berbagai sensus, survei dan sumber lain/BPS-Murung Raya Regency, Various census, survey, and other sources

# PERBANDINGAN ANTAR KABUPATEN/KOTA

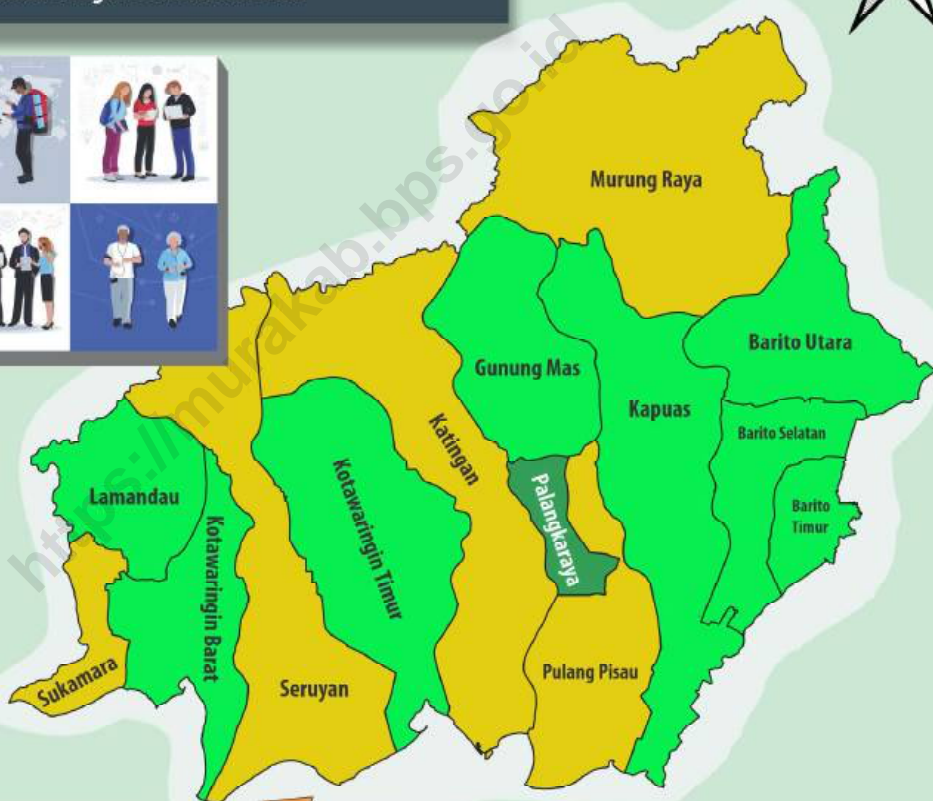
*Regency/municipal comparison*

## BAB 13

*Chapter 13*

Indeks Pembangunan Manusia (IPM) Menurut Kabupaten/Kota  
di Provinsi Kalimantan Tengah Tahun 2022

*Human Development Index (HDI) by Regency/Municipality  
in Kalimantan Tengah Province in 2022*



Indeks Pembangunan Manusia (IPM)  
*Human Development Index (HDI)*

- 60 ≤ IPM/HDI < 70 → sedang/middle
- 70 ≤ IPM/HDI < 80 → tinggi/high
- IPM/HDI ≥ 80 → sangat tinggi/very high

0 100 200 km

Sumber : Diolah dari Hasil Sensus Survei dan Berbagai Sumber Lainnya  
Source : Based on Census Surveys and Others Sources



## PENJELASAN TEKNIS

1. **Pertumbuhan ekonomi** merupakan suatu indikator dari dampak kebijaksanaan pembangunan yang dilaksanakan khususnya dalam bidang ekonomi.
2. **Menurut UNDP Indeks Pembangunan Manusia** didefinisikan sebagai proses perluasan pilihan bagi penduduk (a process of enlarging the choice of people) IPM mengukur pencapaian hasil pembangunan dari suatu daerah/ wilayah dalam tiga dimensi dasar pembangunan yaitu: lamanya hidup pengetahuan/ tingkat pendidikan dan standar hidup layak.
3. **Tingkat Upah** mengacu pada tingkat upah minimum dan lainnya seperti yang telah ditentukan dalam peraturan atau hukum mengenai upah.
4. **Inflasi** merupakan persentase kenaikan harga sejumlah barang dan jasa yang secara umum dikonsumsi rumah tangga Ada barang yang harganya naik dan ada yang tetap Namun tidak jarang ada barang/ jasa yang harganya justru turun Hitungan perubahan harga tersebut tercakup dalam suatu indeks harga yang dikena dengan Indeks

## TECHNICAL NOTES

1. **Economic growth** is an indicator of the impact of development policies are implemented especially in the economic field.
2. **According to the UNDP Human Development Index (HDI)** is defined as a process of enlarging the choice of people HDI measures the achievement of development of an area/ region in three basic dimensions of development namely: the length of life knowledge/ level of education and decent living standards.
3. **Wage/salary** is based on minimum wages and the others as a rule or law about wage.
4. **Inflation** is the percentage of increase in price of goods and services which are generally consumed by households There are goods whose prices rise and there are fixed However it is not rare if goods / services whose prices declined Count of price changes is reflected in the price index were to be shot by the Consumer Price Index (CPI) The percentage increase in



Harga Konsumen (IHK) Persentase kenaikan IHK dikenal dengan inflasi sedangkan penurunannya disebut deflasi.

*CPI inflation whereas the decrease is called deflation.*

<https://murakab.bps.go.id>

**ULASAN**

Di tahun 2022, jumlah penduduk miskin di Provinsi Kalimantan Tengah sebanyak 145.10 ribu orang atau 5,28 persen dari jumlah penduduk Kalimantan Tengah. Jumlah penduduk miskin terbanyak di Kabupaten Kotawaringin Timur sebesar 27,56 ribu orang atau 5,95 persen dari jumlah penduduk Kabupaten Kotawaringin Timur. Sedangkan jumlah penduduk miskin terkecil di Kabupaten Sukamara yaitu sebanyak 2,48 ribu orang atau 3,72 persen dari jumlah penduduk Kabupaten Sukamara. Kabupaten Murung Raya memiliki jumlah penduduk miskin sebanyak 7,69 ribu orang atau 6,40 persen dari jumlah penduduk Kabupaten Murung Raya.

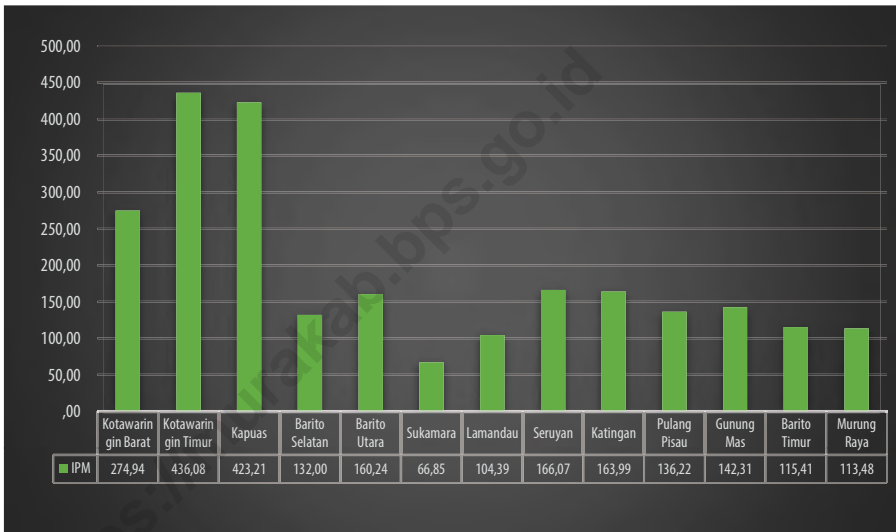
Pada tahun 2022, Indeks Pembangunan Manusia (IPM) di Provinsi Kalimantan Tengah sebesar 71,63 dan Kabupaten Murung Raya sebesar 68,63 yang berada di posisi ke-13 dari seluruh kabupaten di Provinsi Kalimantan Tengah.

**DESCRIPTION**

*In 2022 the number of poor people in Central Kalimantan Province was 145,10 thousand people or 5.28 percent of the population of Central Kalimantan. The largest number of poor people in East Kotawaringin Regency is 27.56 thousand people or 5.95 percent of the population of East Kotawaringin Regency. While the smallest number of poor population in Sukamara Regency is 2.48 thousand people or 3.72 percent of the population of Sukamara Regency. Murung Raya Regency has a number of poor population of 7.69 thousand people or 6.40 percent of the population of Murung Raya Regency.*

*In 2022, the Human Development Index (HDI) in Central Kalimantan Province is 71.63 and Murung Raya Regency is 68.63 which is in the 13<sup>th</sup> position of all districts in Central Kalimantan Province.*



**Gambar**  
**Figures** 13.1**Indeks Pembangunan Manusia (IPM) menurut Kabupaten/  
Kota di Provinsi Kalimantan Tengah, 2022**  
*Human Development Index (HDI) by Regency/Municipality in  
Kalimantan Tengah Province, 2022*

Sumber/Source : Hasil Proyeksi Penduduk Interim 2020-2023 (Pertengahan tahun/Juni)/ *The result of Interim Population Projection 2020-2023 (mid year/june)*



**Tabel 13.1** Jumlah Penduduk Menurut Kabupaten/ Kota di Provinsi Kalimantan Tengah (ribu orang),2018-2022

*Population by Regency/ Municipality in Kalimantan Tengah Province (thousand people), 2018-2022*

Kabupaten/Kota Regency/Municipality	2018 <sup>1</sup>	2019 <sup>1</sup>	2020 <sup>2</sup>	2021 <sup>3</sup>	2022 <sup>4</sup>
(1)	(2)	(3)	(4)	(5)	(6)
<b>Kabupaten/Regency</b>					
1. Kotawaringin Barat	304,08	312,91	270,40	272,53	274,94
2. Kotawaringin Timur	456,41	466,37	428,90	432,28	436,08
3. Kapuas	356,38	358,82	410,40	416,18	423,21
4. Barito Selatan	135,74	136,80	131,10	131,61	132,00
5. Barito Utara	130,02	130,71	154,80	157,23	160,24
6. Sukamara	62,04	64,34	63,50	64,94	66,85
7. Lamandau	80,51	82,68	97,60	100,54	104,39
8. Seruyan	197,84	205,88	162,90	164,38	166,07
9. Katingan	167,71	170,00	162,20	163,10	163,99
10. Pulang Pisau	126,66	127,12	134,50	135,34	136,22
11. Gunung Mas	117,46	119,91	135,40	138,41	142,31
12. Barito Timur	123,56	126,87	113,20	114,24	115,41
<b>13. Murung Raya</b>	<b>118,20</b>	<b>120,79</b>	<b>111,50</b>	<b>112,45</b>	<b>113,48</b>
<b>Kota/Municipality</b>					
14. Palangka Raya	283,61	291,67	293,50	298,95	305,91
<b>KalimantanTengah</b>	<b>2 660,21</b>	<b>2 714,86</b>	<b>2 670,00</b>	<b>2 702,17</b>	<b>2 741,08</b>

Sumber/Source: <sup>1</sup>2016-2019:Hasil Proyeksi penduduk Indonesia 2010-2035 (pertengahan tahun/Juni)/ *The result of Indonesia Population Projection 2010-2035 (midyear/June)*

<sup>2</sup>2020: Hasil SP 2020 (September)/ *The result of the 2020 Population Census (September)*

<sup>3</sup>2021: Hasil Proyeksi Penduduk SP 2020 (September)/ *The result of Population Projection of 2020 Population Census (September)*

<sup>4</sup>2022: Hasil Proyeksi Penduduk Interim 2020-2023 (Pertengahan tahun/Juni)/ *The result of Interim Population Projection 2020-2023 (min year/june)*

**Tabel 13.2** Jumlah Penduduk dan Rasio Jenis Kelamin Menurut Kabupaten/Kota di Provinsi Kalimantan Tengah, 2022  
*Table* Population and Gender Ratio by Regency/Municipality in Kalimantan Tengah Province, 2022

Kabupaten/Kota <i>Regency/Municipality</i>	Jenis Kelamin <i>Sex</i>			Rasio Jenis Kelamin <i>Sex Ratio</i>
	Laki-laki <i>Male</i>	Perempuan <i>Female</i>	Jumlah <i>Total</i>	
(1)	(2)	(3)	(4)	(5)
<b>Kabupaten/ Regency</b>				
1. Kotawaringin Barat	142 721	132 214	274 935	108
2. Kotawaringin Timur	226 064	210 015	436 079	108
3. Kapuas	218 291	204 919	423 210	107
4. Barito Selatan	67 467	64 530	131 997	105
5. Barito Utara	83 187	77 048	160 235	108
6. Sukamara	35 122	31 723	66 845	111
7. Lamandau	55 693	48 694	104 387	114
8. Seruyan	87 776	78 296	166 072	112
9. Katingan	85 089	78 900	163 989	108
10. Pulang Pisau	70 990	65 231	136 221	109
11. Gunung Mas	74 940	67 369	142 309	111
12. Barito Timur	59 155	56 251	115 406	105
<b>13. Murung Raya</b>	<b>58 890</b>	<b>54 593</b>	<b>113 483</b>	<b>108</b>
<b>Kota/Municipality</b>				
14. Palangka Raya	155 496	150 411	305 907	103
<b>Kalimantan Tengah</b>	<b>1 420 881</b>	<b>1 320 194</b>	<b>2 741 075</b>	<b>108</b>

Sumber/Source: Hasil Proyeksi Penduduk Interim 2020-2023 (Pertengahan tahun/Juni)/ *The result of Interim Population Projection 2020-2023 (min year/june)*

**Tabel 13.3** Laju Pertumbuhan Produk Domestik Regional Bruto Atas Dasar Harga Konstan (2010=100) Beberapa Kabupaten/ Kota Menurut Harga Konstan di Kalimantan Tengah (Persen), 2018-2022

*Growth of Gross Domestic Regional Based on Constant Price (2010=100) Product in Regencies/ Municipality by Constant Price in Kalimantan Tengah Province (percentage), 2018-2022*

Kabupaten/Kota Regency/Municipality	2018	2019	2020	2021*)	2022**)
(1)	(2)	(3)	(4)	(5)	(6)
<b>Kabupaten/ Regency</b>					
1. Kotawaringin Barat	6,48	5,79	0,98	5,61	6,01
2. Kotawaringin Timur	6,92	7,13	-3,06	2,10	7,76
3. Kapuas	7,01	7,16	-1,04	4,71	7,04
4. Barito Selatan	5,12	4,96	-2,90	2,13	6,28
5. Barito Utara	5,95	5,42	-2,24	2,82	6,24
6. Sukamara	6,17	6,05	1,98	4,74	5,62
7. Lamandau	6,85	6,87	1,85	4,01	6,45
8. Seruyan	1,02	0,95	-2,23	2,12	4,01
9. Katingan	6,59	5,81	-3,18	2,90	5,58
10. Pulang Pisau	5,94	6,37	2,68	3,24	4,69
11. Gunung Mas	6,87	7,21	3,39	5,09	6,47
12. Barito Timur	5,71	5,45	-2,73	2,97	6,06
<b>13. Murung Raya</b>	<b>5,61</b>	<b>5,94</b>	<b>-2,45</b>	<b>4,38</b>	<b>7,03</b>
<b>Kota/Municipality</b>					
14. Palangka Raya	7,14	7,17	-2,85	4,32	6,25
<b>Kalimantan Tengah</b>	<b>5,61</b>	<b>6,12</b>	<b>-1,41</b>	<b>3,40</b>	<b>...</b>

Catatan/Note : \*) Angka Sementara/Preliminary Figures

\*\*\*) Angka Sangat Sementara/ Very Preliminary Figures

Sumber/Source : BPS Kabupaten Murung Raya, berbagai sensus, survei dan sumber lain/BPS-Murung Raya Regency, Various census, survey, and other sources



**Tabel 13.4** Jumlah Penduduk Miskin Menurut Kabupaten/ Kota di Provinsi Kalimantan Tengah (Ribu Orang), 2018-2022

*Number of Poor People by Regencies/ Municipality in Kalimantan Tengah Province (Thousand Peoples, 2018-2022*

<b>Kabupaten/Kota Regency/Municipality</b>	<b>2018</b>	<b>2019</b>	<b>2020</b>	<b>2021</b>	<b>2022</b>
(1)	(2)	(3)	(4)	(5)	(6)
<b>Kabupaten/ Regency</b>					
1. Kotawaringin Barat	12,9	12,76	11,46	12,29	12,44
2. Kotawaringin Timur	28,2	27,38	26,64	27,06	27,56
3. Kapuas	18,52	18,23	18,17	19,45	20,18
4. Barito Selatan	6,16	5,99	6,12	6,42	6,83
5. Barito Utara	6,5	6,46	6,78	7,40	7,70
6. Sukamara	1,96	2,01	2,13	2,38	2,48
7. Lamandau	2,52	2,47	2,61	2,92	2,78
8. Seruyan	14,56	14,66	14,53	15,07	15,96
9. Katingan	8,73	8,51	8,23	9,15	9,71
10. Pulang Pisau	5,71	5,39	5,21	5,43	6,04
11. Gunung Mas	5,96	5,86	5,78	6,30	6,70
12. Barito Timur	8,05	7,97	7,88	8,02	8,42
<b>13. Murung Raya</b>	<b>7,39</b>	<b>7,21</b>	<b>7,18</b>	<b>7,31</b>	<b>7,69</b>
<b>Kota/Municipality</b>					
14. Palangka Raya	9,78	9,69	10,23	10,86	10,62
<b>Kalimantan Tengah</b>	<b>136,93</b>	<b>134,59</b>	<b>132,94</b>	<b>140,04</b>	<b>145,10</b>

Sumber/Source : BPS, Survei Sosial Ekonomi Nasional Maret 2020/BPS-Statistics Indonesia, National Socioeconomic Survey March, 2022

**Tabel 13.5** Persentase Penduduk Miskin Menurut Kabupaten/ Kota di Provinsi Kalimantan Tengah, 2018-2022

*Percentage of Poor People Some of Regencies/ Municipality in Kalimantan Tengah Province), 2018-2022*

Kabupaten/Kota Regency/Municipality	2018	2019	2020	2021	2021
(1)	(2)	(3)	(4)	(5)	(6)
<b>Kabupaten/ Regency</b>					
1. Kotawaringin Barat	4,27	4,11	3,59	3,95	3.93
2. Kotawaringin Timur	6,21	5,90	5,62	5,91	5.95
3. Kapuas	5,20	5,09	5,04	5,35	5.52
4. Barito Selatan	4,55	4,39	4,45	4,62	4.88
5. Barito Utara	5,00	4,95	5,17	5,61	5.80
6. Sukamara	3,19	3,16	3,23	3,66	3.72
7. Lamandau	3,15	3,01	3,09	3,56	3.34
8. Seruyan	7,43	7,19	6,85	7,22	7.43
9. Katingan	5,22	5,02	4,79	5,25	5.50
10. Pulang Pisau	4,51	4,24	4,09	4,24	4.70
11. Gunung Mas	5,10	4,91	4,75	5,35	5.64
12. Barito Timur	6,56	6,32	6,09	6,38	6.59
<b>13. Murung Raya</b>	<b>6,28</b>	<b>6,00</b>	<b>5,85</b>	<b>6,15</b>	<b>6.40</b>
<b>Kota/Municipality</b>					
14. Palangka Raya	3,47	3,35	3,44	3,75	3.61
<b>Kalimantan Tengah</b>	<b>5,17</b>	<b>4,98</b>	<b>4,82</b>	<b>5,16</b>	<b>5.28</b>

Sumber/Source : BPS, Survei Sosial Ekonomi Nasional Maret 2020/BPS-Statistics Indonesia, National Socioeconomic Survey March, 2020

**Tabel 13.6** Indeks Pembangunan Manusia (IPM) menurut Kabupaten/  
**Table** Kota di Provinsi Kalimantan Tengah, 2018-2022

*Human Development Index (HDI) by Regencies/  
Municipality in Kalimantan Tengah Province, 2018-2022*

<b>Kabupaten/Kota</b> <b>Regency/Municipality</b>	<b>2018</b>	<b>2019</b>	<b>2020</b>	<b>2021</b>	<b>2022</b>
(1)	(2)	(3)	(4)	(5)	(6)
<b>Kabupaten/ Regency</b>					
1. Kotawaringin Barat	72,46	72,85	72,87	73,07	73.41
2. Kotawaringin Timur	70,56	71,16	71,31	71,38	71.67
3. Kapuas	68,68	69,38	71,31	69,63	70.01
4. Barito Selatan	69,73	70,10	70,22	70,54	71.01
5. Barito Utara	69,73	70,52	70,59	70,79	71.21
6. Sukamara	67,52	67,95	68,03	68,27	68.94
7. Lamandau	69,70	70,51	70,51	70,58	71.11
8. Seruyan	67,04	67,57	67,58	67,67	68.24
9. Katingan	67,91	68,55	68,68	68,89	69.74
10. Pulang Pisau	67,56	68,34	68,45	68,53	69.01
11. Gunung Mas	70,23	70,65	70,81	71,03	71.40
12. Barito Timur	70,82	71,34	71,39	71,47	72.07
<b>13. Murung Raya</b>	<b>67,56</b>	<b>67,89</b>	<b>67,98</b>	<b>68,12</b>	<b>68.63</b>
<b>Kota/Municipality</b>					
14. Palangka Raya	80,34	80,77	80,77	80,82	81.16
<b>Kalimantan Tengah</b>	<b>70,42</b>	<b>70,91</b>	<b>71,05</b>	<b>71,25</b>	<b>71.63</b>

Sumber/Source : Diolah dari Hasil Sensus Survei dan Berbagai Sumber Lainnya/Based on Census Surveys and Others Sources

**Tabel 13.7** Indeks Pembangunan Gender (IPG) menurut Kabupaten/ Kota di Provinsi Kalimantan Tengah, 2018-2022

*Gender Development Index (GDI) by Regencies/ Municipality in Kalimantan Tengah Province, 2018-2022*

Kabupaten/Kota Regency/Municipality	2018	2019	2020	2021
(1)	(2)	(4)	(5)	(6)
<b>Kabupaten/ Regency</b>				
1. Kotawaringin Barat	91,76	91,69	91,67	91,69
2. Kotawaringin Timur	87,74	87,91	88,12	88,14
3. Kapuas	96,26	95,51	95,35	95,32
4. Barito Selatan	92,35	92,04	91,92	91,78
5. Barito Utara	85,89	87,15	87,26	87,49
6. Sukamara	91,45	90,84	91,01	91,49
7. Lamandau	91,88	91,90	91,94	91,91
8. Seruyan	89,46	89,44	89,36	89,16
9. Katingan	85,70	85,57	85,41	85,38
10. Pulang Pisau	91,72	92,12	92,06	92,04
11. Gunung Mas	91,89	92,10	92,09	91,99
12. Barito Timur	88,41	88,76	88,74	88,82
<b>13. Murung Raya</b>	<b>83,23</b>	<b>83,41</b>	<b>83,56</b>	<b>83,55</b>
<b>Kota/Municipality</b>				
14. Palangka Raya	94,66	94,96	95,02	95,01
<b>Kalimantan Tengah</b>	<b>89,13</b>	<b>89,09</b>	<b>89,03</b>	<b>88,79</b>

Sumber/Source : Diolah dari Hasil Sensus Survei dan Berbagai Sumber Lainnya/Based on Census Surveys and Others Sources

**ST 2023**

**SENSUS PERTANIAN**

**BerAKHLAK**

Berorientasi Pelayanan Akuntabel Kompeten  
Harmonis Loyal Adaptif Kolaboratif

# DATA

MENCERDASKAN BANGSA

— *Enlighten The Nation* —

<https://murakab.bps.go.id>



**BADAN PUSAT STATISTIK  
KABUPATEN MURUNG RAYA**

***BPS-Statistics of Murung Raya Regency***

Jl. Pangeran Diponegoro (Komplek Pemda) Puruk Cahu 73911  
Telp. 0528-303320; Website: <http://murakab.bps.go.id>  
Email: [bps6213@bps.go.id](mailto:bps6213@bps.go.id)

ISSN. 2087 - 3972



9 772087 397007