




Katalog/Catalog: 1102001.6212

# KABUPATEN BARITO TIMUR DALAM ANGKA

BARITO TIMUR REGENCY  
IN FIGURES



<https://baritotimur.bps.go.id>




BADAN PUSAT STATISTIK  
KABUPATEN BARITO TIMUR  
BPS-STATISTICS OF BARITO TIMUR





**KABUPATEN  
BARITO TIMUR  
DALAM ANGKA**

**BARITO TIMUR REGENCY  
IN FIGURES**



**KABUPATEN BARITO TIMUR DALAM ANGKA**  
**BARITO TIMUR REGENCY in Figures**  
**2023**

ISSN: 0215-6407

No. Publikasi/*Publication Number*: 62120.2306

Katalog /*Catalog*: 1102001.6212

Ukuran Buku/*Book Size*: 14,8 cm x 21 cm

Jumlah Halaman/*Number of Pages* : xxxviii + 264 hal/*pages*

Naskah/*Manuscript*:

BPS Kabupaten Barito Timur

*BPS-Statistics of Barito Timur*

Penyunting/*Editor*:

BPS Kabupaten Barito Timur

*BPS-Statistics of Barito Timur*

Desain Kover/*Cover Design*:

BPS Kabupaten Barito Timur

*BPS-Statistics of Barito Timur*

Ilustrasi Kover/*Cover Illustration*:

BPS Kabupaten Barito Timur

*BPS-Statistics of Barito Timur*

Diterbitkan oleh/*Published by*:

©BPS Kabupaten Barito Timur/*BPS-Statistics of Barito Timur*

Dicetak oleh/*Printed by*:

Badan Pusat Statistik

Dilarang mengumumkan, mendistribusikan, mengomunikasikan, dan/atau menggandakan sebagian atau seluruh isi buku ini untuk tujuan komersil tanpa izin tertulis dari Badan Pusat Statistik.

*Prohibited to announce, distribute, communicate, and/or copy part or all of this book for commercial purpose without permission from BPS-Statistics Indonesia.*

**TIM PENYUSUN/TEAM MEMBERS**

**Pengarah/Director**

Dzikronah

**Penanggung Jawab/Persons in Charge**

Husnul Wafa

**Penyunting/Editors**

Husnul Wafa

**Pengolah Data dan Penulis Naskah/Data Processing and Authors**

Shiddaq Quthbuddin Pajriannor • Afifatuz Zahra • Wahyu Anjuano

**Penata Letak/Layout Designers**

Shiddaq Quthbuddin Pajriannor

<https://bartim.bbpspb.id>



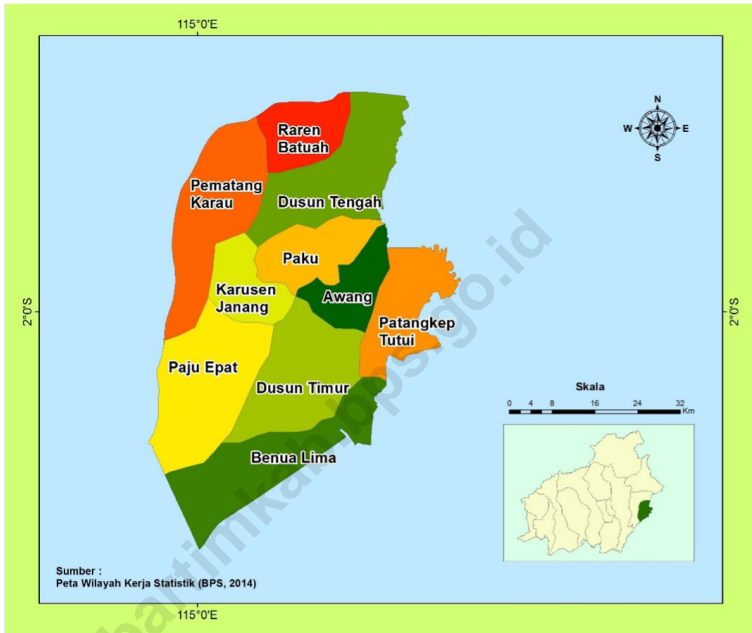
## KONTRIBUTOR DATA/DATA CONTRIBUTOR

1. Kementerian Agama/*Ministry of Religious Affair*
2. Kementerian Pendidikan dan Kebudayaan/*The Ministry of Education and Culture*
3. Badan Meteorologi Klimatologi dan Geofisika/*Meteorological, Climatology, and Geophysical Agency*
4. Bank Indonesia/*Bank Indonesia*
5. Badan Pusat Statistik/*BPS-Statistics Indonesia*
6. Sekretariat DPRD Kabupaten Barito Timur/*Council Sekretariat of Barito Timur Regency*
7. BPKAD- *Badan pengelolaan Keuangan dan Set Daerah Kabupatem Barito Timur/BPKAD-Regional Financial and Asets Management Office of Barito Timur Regency*
8. Badan Pendapatan Daerah Kabupaten Barito Timur/*Regional Revenue Board of East Barito Regency*
9. Dinas Kesehatan Kabupaten Barito Timur/*Health Office Of Barito Timur Regency*
10. Dinas Kependudukan dan Pencatatan Sipil Kabupaten Barito Timur/*Demography and Civils Office of Barito Timur Regency*
11. Dinas Pertanian dan Ketahanan Pangan Kabupaten Barito Timur/*Agriculture Services of Barito Timur Regency*
12. Dinas Kebudayaan, Pariwisata, Kepemudaan dan Olahraga Kabupaten Barito/*Culture, Tourism, Youth and Sport office in Kalimantan Tengah province*
13. Dinas Pekerjaan Umum dan Penataan Ruang Kabupaten Barito Timur/*Public Works and Spatial Planning Office of Barito Timur Regency*
14. UPTPPD BAPENDA (Samsat) Provinsi Kalimantan Tengah di Tamiang Layang/*Local Financial Institutions of Kalimantan Tengah Province*
15. PT.Pos Indonesia (Persero) Tamiang Layang dan Ampah/*PT.Post Indonesia (Persero) Tamiang Layang and Ampah*
16. Dinas Koperasi, Usaha Kecil, Menengah dan Perindustrian Kabupaten Barito Timur/*Cooperatives, Small Business, Medium and Industry Services of Barito Timur Regency*
17. Dinas Penanaman Modal dan Pelayanan Terpadu Satu Pintu Kabupaten Barito Timur/*Department of Investment and Integrated One Stop Services Barito Timur Regency*





**PETA WILAYAH KABUPATEN BARITO TIMUR**  
**MAP OF BARITO TIMUR REGENCY**



<https://bawitmur.bps.go.id>



**KEPALA BPS KABUPATEN BARITO TIMUR**  
**CHIEF STATISTICIAN OF BARITO TIMUR REGENCY**



**Dzikronah SST, M.Si**





## KATA PENGANTAR

Kabupaten Barito Timur Dalam Angka 2023 merupakan publikasi tahunan yang diterbitkan oleh Badan Pusat Statistik (BPS) Kabupaten Barito Timur. Publikasi ini memuat gambaran umum tentang Barito Timur dalam angka-angka. Data yang dihimpun adalah statistik dasar yang bersumber dari BPS, statistik sektoral yang bersumber dari instansi pemerintah, dan statistik khusus yang bersumber dari instansi lainnya. Publikasi ini merupakan upaya dalam mengembangkan perstatistikan daerah agar tersedia data yang terpadu bagi berbagai keperluan di daerah ini.

Seiring dengan perkembangan kebutuhan konsumen data, publikasi Kabupaten Barito Timur Dalam Angka mengalami penyempurnaan dengan melakukan penambahan dan penyederhanaan tabel-tabel. Dari sisi kemudahan akses data, publikasi dan data-data dalam publikasi ini dapat diperoleh dengan mengunjungi website BPS Kabupaten Barito Timur (<http://bartimkab.bps.go.id>) tanpa berbayar.

Publikasi ini dapat terwujud berkat kerja sama dan partisipasi dari berbagai pihak. Kepada semua pihak yang telah memberikan kontribusi, kami sampaikan penghargaan dan terima kasih. Semoga penyajian data statistik ini dapat bermanfaat bagi semua pihak, terutama dalam rangka menyusun dan melaksanakan pembangunan. Kami mengharapkan tanggapan dan saran untuk perbaikan edisi yang akan datang.

Tamiang Layang, 28 Februari 2023

Kepala BPS

Kabupaten Barito Timur

**Dzikronah SST, M.Si**



## PREFACE

*Barito Timur Regency in Figures 2023 is an annual publication published by BPS-Statistics of Barito Timur Regency. The publication provides general pictures of Barito Timur Regency in figures. The collection data consist of basic statistic sourced from BPS-Statistics Indonesia, sectoral statistic sourced from government institutions, and particular statistics sourced from private organizations. This is an effort to improve regional statistics to provide integrated data for various purposes in this area.*

*In line with the increasing of data consumer needs, the Barito Timur Regency in Figures have been continuously improved by adding and simplifying the tables. The publication and series of the tables published by BPS-Statistics of Barito Timur Regency can be viewed or downloaded from the website [bartimkab.bps.go.id](https://bartimkab.bps.go.id) for free as our commitment to provide an immediate and easier access to the data.*

*We are grateful to all government institutions and private organizations for providing the data and information contained in this edition. As always, comments relating to the content are most welcome.*

*Tamiang Layang, 28<sup>th</sup> February 2023*  
Chief Statistician of  
Barito Timur Regency

**Dzikronah SST, M.Si**

## DAFTAR ISI / CONTENTS

	Halaman <i>Page</i>
Kata Pengantar/ <i>Preface</i> .....	xi
Daftar Isi/ <i>Contents</i> .....	xiii
Daftar Tabel/ <i>List of Tables</i> .....	xv
Daftar Gambar/ <i>List of Figures</i> .....	xxix
Daftar Singkatan/ <i>List of Abbreviations</i> .....	xxxiii
Statistik Kunci/ <i>Key Statistics</i> .....	xxxv
1. Geografi dan Iklim/ <i>Geography and Climate</i> .....	1
2. Pemerintahan/ <i>Government</i> .....	15
3. Penduduk dan Ketenagakerjaan/ <i>Population and Employment</i> .....	35
4. Sosial dan Kesejahteraan Rakyat/ <i>Social and Welfare</i> .....	53
5. Pertanian, Kehutanan, Peternakan, dan Perikanan/ <i>Agriculture, Forestry, Livestock, and Fishery</i> .....	113
6. Industri, Pertambangan, dan Energi/ <i>Industry, Mining, and Energy</i> .....	163
7. Pariwisata/ <i>Tourism</i> .....	173
8. Transportasi dan Komunikasi/ <i>Transportation and Communication</i> .....	187
9. Perbankan, Koperasi, dan Harga-harga/ <i>Banking, Cooperative, dan Prices</i> .....	199
10. Pengeluaran Penduduk/ <i>Population Expenditure</i> .....	213
11. Perdagangan/ <i>Trade</i> .....	223
12. Sistem Neraca Regional/ <i>System of Regional Accounts</i> .....	233
13. Perbandingan Antar Kabupaten/Kota/ <i>Regency/Municipal Comparison</i> .....	253





## DAFTAR TABEL/LIST OF TABLES

Halaman  
Page

<b>1.</b>	<b>GEOGRAFI DAN IKLIM/GEOGRAPHY AND CLIMATE</b>	
<b>1.1</b>	<b>KEADAAN GEOGRAFI</b>	
	<b>GEOGRAPHY CONDITION</b>	
1.1.1	Luas Daerah dan Jumlah Pulau Menurut Kecamatan di Kabupaten Barito Timur, 2022 <i>Total Area and Number of Islands by Subdistrict in Barito Timur Regency, 2022</i> .....	8
1.1.2	Tinggi Wilayah dan Jarak ke Ibukota Kabupaten Menurut Kecamatan di Kabupaten Barito Timur, 2022 <i>Altitude and Distance to the Capital of Regency by Subdistrict in Barito Timur Regency, 2022</i> .....	10
<b>1.2</b>	<b>KEADAAN IKLIM</b>	
	<b>CLIMATE CONDITION</b>	
1.2.1	Pengamatan Unsur Iklim Menurut Bulan di Stasiun Meteorologi Sanggu, 2022 <i>Observation of Climate Elements By Months at Sanggu Meteorological Station, 2022</i> .....	11
<b>2.</b>	<b>PEMERINTAHAN/GOVERNMENT</b>	
<b>2.1</b>	<b>WILAYAH ADMINISTRATIF</b>	
	<b>ADMINISTRATIVE AREA</b>	
2.1.1	Jumlah Desa <sup>1</sup> /Kelurahan Menurut Kecamatan di Kabupaten Barito Timur, 2018–2022 <i>Number of Villages<sup>1</sup>/Kelurahan by Subdistrict in Barito Timur Regency, 2018–2022</i> .....	22
<b>2.2</b>	<b>DEWAN PERWAKILAN RAKYAT DAERAH</b>	
	<b>REGIONAL HOUSE OF REPRESENTATIVE</b>	
2.2.1	Jumlah Anggota Dewan Perwakilan Rakyat Daerah Menurut Partai Politik dan Jenis Kelamin di Kabupaten Barito Timur, 2022 <i>Number of Regional House of Representatives's Members by Political Parties and Sex in Barito Timur Regency 2022</i> .....	23

**2.3 SUMBER DAYA MANUSIA**

**HUMAN RESOURCES**

2.3.1	Jumlah Pegawai Negeri Sipil Menurut Jabatan dan Jenis Kelamin di Kabupaten Barito Timur, Desember 2021 dan Desember 2022 <i>Number of Civil Servants by Occupation and Sex in Barito Timur Regency, December 2021 and December 2022 .....</i>	24
2.3.2	Jumlah Pegawai Negeri Sipil Menurut Tingkat Pendidikan dan Jenis Kelamin di Kabupaten Barito Timur, Desember 2021 dan Desember 2022 <i>Number of Civil Servants by Educational Level and Sex in Barito Timur Regency, Desember 2021 and Desember 2022 .....</i>	26
2.3.3	Jumlah Pegawai Negeri Sipil Menurut Tingkat Kepangkatan dan Jenis Kelamin di Kabupaten Barito Timur, Desember 2021 dan Desember 2022 <i>Number of Civil Servants by Hierarchy and Sex in Barito Timur Regency, Desember 2021 and Desember 2022 .....</i>	28
<b>2.4</b>	<b>KEUANGAN PEMERINTAH</b>	
<b>GOVERNMENT FINANCE</b>		
2.4.1	Realisasi Pendapatan Pemerintah Kabupaten Barito Timur Menurut Jenis Pendapatan (ribu rupiah), 2019–2022 <i>Actual Barito Timur Regency/Municipal Government Revenues by Kind of Revenues (thousand rupiahs), 2019–2022.....</i>	30
2.4.2	Realisasi Belanja Pemerintah Kabupaten Barito Timur Menurut Jenis Belanja (ribu rupiah), 2019–2021 <i>Actual Barito Timur Regency/Municipal Government Expenditures by Kind of Expenditures (thousand rupiahs), 2019–2022.....</i>	32

<b>3.</b>	<b>PENDUDUK DAN KETENAGAKERJAAN/ POPULATION AND EMPLOYMENT</b>	
<b>3.1</b>	<b>PENDUDUK POPULATION</b>	
3.1.1	Penduduk, Laju Pertumbuhan Penduduk, Distribusi Persentase Penduduk, Kepadatan Penduduk, Rasio Jenis Kelamin Penduduk Menurut Kecamatan di Kabupaten Barito Timur, 2022 <i>Population, Population Growth Rate, Percentage Distribution of Population, Population Density, and Population Sex Ratio by Subdistrict in Barito Timur Regency, 2022.....</i>	44
3.1.2	Jumlah Penduduk Menurut Kelompok Umur dan Jenis Kelamin di Kabupaten Barito Timur, 2022 <i>Population by Age Groups and Sex in Barito Timur Regency, 2022 .....</i>	47
<b>3.2</b>	<b>KETENAGAKERJAAN EMPLOYMENT</b>	
3.2.1	Jumlah Penduduk Berumur 15 Tahun Keatas Menurut Jenis Kegiatan Selama Seminggu yang Lalu dan Jenis Kelamin di Kabupaten Barito Timur, 2022 <i>Population Aged 15 Years and Over by Type of Activity During The Previous Week and Sex in Barito Timur Regency, 2022 .....</i>	48
3.2.2	Penduduk Berumur 15 Tahun ke Atas Menurut Pendidikan Tertinggi yang Ditamatkan dan Jenis Kegiatan Selama Seminggu yang Lalu di Kabupaten Barito Timur, 2022 <i>Population 15 Years of Age and Over by Educational Attainment and Type of Activity During the Previous Week in Barito Timur Regency, 2022 .....</i>	49
3.2.3	Penduduk Berumur 15 Tahun Ke Atas yang Bekerja Selama Seminggu yang Lalu Menurut Status Pekerjaan Utama dan Jenis Kelamin di Kabupaten Barito Timur, 2022 <i>Population 15 Years of Age and Over who Worked During The Previous Week by Main Employment Status and Sex in Barito Timur Regency, 2022 .....</i>	51

**4. SOSIAL DAN KESEJAHTERAAN RAKYAT/SOCIAL AND WELFARE**

**4.1 PENDIDIKAN**

**EDUCATION**

4.1.1	Jumlah Sekolah, Guru, dan Murid Taman Kanak-Kanak (TK) di Bawah Kementerian Pendidikan, Kebudayaan, Riset, dan Teknologi Menurut Kecamatan di Kabupaten Barito Timur, 2021/2022 dan 2022/2023 <i>Number of Schools, Teachers, and Pupils in Kindergarten Under The Ministry of Education, Culture, Research, and Technology by Subdistrict in Barito Timur Regency, 2021/2022 and 2022/2023 .....</i>	62
4.1.2	Jumlah Sekolah, Guru, dan Murid Raudatul Athfal (RA) di Bawah Kementerian Agama Menurut Kecamatan di Kabupaten Barito Timur, 2021/2022 dan 2022/2023 <i>Number of Schools, Teachers, and Pupils in Raudatul Athfal (RA) Under The Ministry of Religious Affairs by Subdistrict in Barito Timur Regency, 2021/2022 and 2022/2023 .....</i>	65
4.1.3	Jumlah Sekolah, Guru, dan Murid Sekolah Dasar (SD) di Bawah Kementerian Pendidikan, Kebudayaan, Riset, dan Teknologi Menurut Kecamatan di Kabupaten Barito Timur, 2021/2022 dan 2022/2023 <i>Number of Schools, Teachers, and Pupils in Elementary Schools Under The Ministry of Education, Culture, Research, and Technology by Subdistrict in Barito Timur Regency, 2021/2022 and 2022/2023 .....</i>	66
4.1.4	Jumlah Sekolah, Guru, dan Murid Madrasah Ibtidaiyah (MI) di Bawah Kementerian Agama Menurut Kecamatan di Kabupaten Barito Timur, 2021/2022 dan 2022/2023 <i>Number of Schools, Teachers, and Pupils in Madrasah Ibtidaiyah (MI) Under The Ministry of Religious Affairs by Subdistrict in Barito Timur Regency, 2021/2022 and 2022/2023 .....</i>	69

4.1.5	Jumlah Sekolah, Guru, dan Murid Sekolah Menengah Pertama (SMP) di Bawah Kementerian Pendidikan, Kebudayaan, Riset, dan Teknologi Menurut Kecamatan di Kabupaten Barito Timur, 2021/2022 dan 2022/2023 <i>Number of Schools, Teachers, and Pupils in Junior High Schools Under The Ministry of Education, Culture, Research, and Technology by Subdistrict in Barito Timur Regency, 2021/2022 and 2022/2023 .....</i>	72
4.1.6	Jumlah Sekolah, Guru, dan Murid Madrasah Tsanawiyah (MTs) di Bawah Kementerian Agama Menurut Kecamatan di Kabupaten Barito Timur, 2021/2022 dan 2022/2023 <i>Number of Schools, Teachers, and Pupils in Madrasah Tsanawiyah (MTs) Under The Ministry of Religious Affairs by Subdistrict in Barito Timur Regency, 2021/2022 and 2022/2023 .....</i>	75
4.1.7	Jumlah Sekolah, Guru, dan Murid Sekolah Menengah Atas (SMA) di Bawah Kementerian Pendidikan, Kebudayaan, Riset, dan Teknologi Menurut Kecamatan di Kabupaten Barito Timur, 2021/2022 dan 2022/2023 <i>Number of Schools, Teachers, and Pupils in Senior High School Under The Ministry of Education, Culture, Research, and Technology by Subdistrict in Barito Timur Regency, 2021/2022 and 2022/2023 .....</i>	78
4.1.8	Jumlah Sekolah, Guru, dan Murid Sekolah Menengah Kejuruan (SMK) di Bawah Kementerian Pendidikan, Kebudayaan, Riset, dan Teknologi Menurut Kecamatan di Kabupaten Barito Timur, 2021/2022 dan 2022/2023 <i>Number of Schools, Teachers, and Pupils in Vocational High Schools Under The Ministry of Education, Culture, Research, and Technology by Subdistrict in Barito Timur Regency, 2021/2022 and 2022/2023 .....</i>	81
4.1.9	Jumlah Sekolah, Guru, dan Murid Madrasah Aliyah (MA) di Bawah Kementerian Agama Menurut Kecamatan di Kabupaten Barito Timur, 2021/2022 dan 2022/2023 <i>Number of Schools, Teachers, and Pupils in Madrasah Aliyah (MA) Under the Ministry of Religious Affairs by Subdistrict in Barito Timur Regency, 2021/2022 and 2022/2023 .....</i>	84

4.1.10	Jumlah Desa <sup>1</sup> /Kelurahan yang Memiliki Fasilitas Sekolah Menurut Kecamatan dan Tingkat Pendidikan di Kabupaten Barito Timur, 2019–2021 <i>Number of Villages<sup>1</sup>/Kelurahan Having Educational Facilities by Subdistrict and Educational Level in Barito Timur Regency, 2019–2021</i> .....	87
4.1.11	Angka Partisipasi Murni (APM) dan Angka Partisipasi Kasar (APK) Menurut Jenjang Pendidikan di Kabupaten Barito Timur, 2021 dan 2022 <i>Net Enrollment Rate and Gross Enrollment Ratio by Educational Level in Barito Timur Regency, 2021 and 2022</i> .....	92
4.1.12	Persentase Penduduk Berumur 15 Tahun ke Atas yang Melek Huruf Menurut Kelompok Umur di Kabupaten Barito Timur, 2021 dan 2022 <i>Percentage of Literate People Aged 15 Years and Over by Age Group in Barito Timur Regency, 2021 and 2022</i> .....	93
<b>4.2</b>	<b>KESEHATAN</b> <b>HEALTH</b>	
4.2.1	Jumlah Desa <sup>1</sup> /Kelurahan Yang Memiliki Sarana Kesehatan Menurut Kecamatan di Kabupaten Barito Timur, 2019–2021 <i>Number of Villages<sup>1</sup>/Kelurahan Having Health Facilities by Subdistrict in Barito Timur Regency, 2019–2021</i> .....	94
4.2.2	Jumlah Tenaga Kesehatan Menurut Kecamatan di Kabupaten Barito Timur, 2022 <i>Number of Health Human Resources by Subdistrict in Barito Timur Regency, 2022</i> .....	100
4.2.3	Jumlah Rumah Sakit Umum, Rumah Sakit Khusus, dan Puskesmas Menurut Kecamatan di Kabupaten Barito Timur, 2021 dan 2022 <i>Number of General Hospital, Specialized Hospital, and Public Health Center by Subdistrict in Barito Timur Regency, 2021 and 2022</i> .....	103

<b>4.3</b>	<b>AGAMA DAN SOSIAL LAINNYA</b>	
	<b>RELIGION AND OTHER SOCIAL AFFAIRS</b>	
4.3.1	Jumlah Penduduk Menurut Kecamatan dan Agama yang Dianut di Kabupaten Barito Timur, 2022 <i>Population by Subdistrict and Religion in Barito Timur Regency, 2022</i>	105
4.3.2	Jumlah Tempat Peribadatan Menurut Kecamatan di Kabupaten Barito Timur, 2022 <i>Number of Places of Worship by Subdistrict in Barito Timur Regency, 2022</i> .....	106
4.3.3	Jumlah Desa <sup>1</sup> /Kelurahan yang Mengalami Bencana Alam <sup>2</sup> Menurut Kecamatan di Kabupaten Barito Timur, 2019–2021 <i>Number of Villages<sup>1</sup>/Kelurahan that Had Natural Disaster<sup>2</sup> by Subdistrict in Barito Timur Regency, 2019–2021</i> .....	107
<b>4.4</b>	<b>KEMISKINAN</b>	
	<b>POVERTY</b>	
4.4.1	Garis Kemiskinan, Jumlah, dan Persentase Penduduk Miskin di Kabupaten Barito Timur, 2015–2022 <i>Poverty Line, Number, and Percentage of Poor People in Barito Timur Regency, 2015–2022</i> .....	110
4.4.2	Indeks Kedalaman Kemiskinan dan Indeks Keparahan Kemiskinan di Kabupaten Barito Timur, 2015–2022 <i>Poverty Gap Index and Poverty Severity Index in Barito Timur Regency, 2015–2022</i> .....	111
<b>5.</b>	<b>PERTANIAN, KEHUTANAN, PETERNAKAN, DAN PERIKANAN/ AGRICULTURE, FORESTRY, LIVESTOCK, AND FISHERY</b>	
<b>5.1</b>	<b>HORTIKULTURA</b>	
	<b>HORTICULTURE</b>	
5.1.1	Luas Panen Tanaman Sayuran Menurut Kecamatan dan Jenis Tanaman di Kabupaten Barito Timur (ha), 2021 dan 2022* <i>Harvested Area of Vegetables by Subdistrict and Kind of Plant in Barito Timur Regency (ha), 2021 and 2022*</i> .....	120

5.1.2	Produksi Tanaman Sayuran Menurut Kecamatan dan Jenis Tanaman di Kabupaten Barito Timur (kuintal), 2021 dan 2022 <sup>x</sup> <i>Production of Vegetables by Subdistrict and Kind of Plant in Barito Timur Regency (quintal), 2021 and 2022<sup>x</sup> .....</i>	124
5.1.3	Luas Panen Tanaman Sayuran dan Buah-buahan Semusim Menurut Jenis Tanaman di Kabupaten Barito Timur (ha), 2019–2022 <i>Harvested Area of Seasonal Vegetables and Fruits by Kind of Plant in Barito Timur Regency (ha), 2019–2022.....</i>	128
5.1.4	Produksi Tanaman Sayuran dan Buah-buahan Semusim Menurut Jenis Tanaman di Kabupaten Barito Timur (kuintal), 2019–2022 <i>Production of Seasonal Vegetables and Fruits by Kind of Plant in Barito Timur Regency (quintal), 2019–2022 .....</i>	130
5.1.5	Luas Panen Tanaman Biofarmaka Menurut Kecamatan dan Jenis Tanaman di Kabupaten Barito Timur (m <sup>2</sup> ), 2021 dan 2022 <i>Harvested Area of Medicinal Plants by Subdistrict and Kind of Plant in Barito Timur Regency (m<sup>2</sup>), 2021 and 2022.....</i>	132
5.1.6	Produksi Tanaman Biofarmaka Menurut Kecamatan dan Jenis Tanaman di Kabupaten Barito Timur (kg), 2021 dan 2022 <i>Production of Medicinal Plants by Subdistrict and Kind of Plant in Barito Timur Regency (kg), 2021 and 2022 .....</i>	134
5.1.7	Luas Panen Tanaman Biofarmaka Menurut Jenis Tanaman di Kabupaten Barito Timur (m <sup>2</sup> ), 2019–2022 <i>Harvested Area of Medicinal Plants by Kind of Plant in Barito Timur Regency (m<sup>2</sup>), 2019–2022.....</i>	136
5.1.8	Produksi Tanaman Biofarmaka Menurut Jenis Tanaman di Kabupaten Barito Timur (kg), 2019–2022 <i>Production of Medicinal Plants by Kind of Plant in Barito Timur Regency (kg),2019–2022 .....</i>	137
5.1.9	Luas Panen Tanaman Hias Menurut Kecamatan dan Jenis Tanaman di Kabupaten Barito Timur (m <sup>2</sup> ), 2021 dan 2022 <sup>x</sup> <i>Harvested Area of Ornamental Plants by Subdistrict and Kind of Plant in Barito Timur Regency (m<sup>2</sup>), 2021 and 2022<sup>x</sup> .....</i>	138



5.1.10	Produksi Tanaman Hias Menurut Kecamatan dan Jenis Tanaman di Kabupaten Barito Timur (tangkai), 2021 dan 2022 <sup>x</sup> <i>Production of Ornamental Plants by Subdistrict and Kind of Plant in Barito Timur Regency (stalks), 2021 and 2022<sup>x</sup>.....</i>	141
5.1.11	Luas Panen Tanaman Hias Menurut Jenis Tanaman di Kabupaten Barito Timur (m <sup>2</sup> ), 2019–2022 <i>Harvested Area of Ornamental Plants by Kind of Plant in Barito Timur Regency (m<sup>2</sup>), 2019–2022.....</i>	144
5.1.12	Produksi Tanaman Hias Menurut Jenis Tanaman di Kabupaten Barito Timur (tangkai), 2019–2022 <i>Production of Ornamental Plants by Kind of Plant n Barito Timur Regency (stalks), 2019–2022 .....</i>	145
5.1.13	Produksi Buah-buahan Menurut Kecamatan dan Jenis Tanaman di Kabupaten Barito Timur (kuintal), 2021 dan 2022 <sup>x</sup> <i>Production of Fruits by Subdistrict and Kind of Plant in Barito Timur Regency (kuintal), 2021 and 2022<sup>x</sup> .....</i>	146
5.1.14	Produksi Buah-Buahan dan Sayuran Tahunan Menurut Jenis Tanaman di Kabupaten Barito Timur (kuintal), 2019–2022 <i>Production of Annual Fruits and Vegetables by Kind of Plant in Barito Timur Regency (quintal), 2019–2022 .....</i>	150
<b>5.2</b>	<b>PERKEBUNAN</b> <b>ESTATE CROPS</b>	
5.2.1	Luas Areal Tanaman Perkebunan Menurut Kecamatan dan Jenis Tanaman di Kabupaten Barito Timur (ha), 2021 dan 2022 <i>Planted Area of Estate Crops by Subdistrict and Type of Crops in Barito Timur Regency (ha), 2021 and 2022.....</i>	152
5.2.2	Produksi Perkebunan Menurut Kecamatan dan Jenis Tanaman di Kabupaten Barito Timur (ton), 2021 dan 2022 <i>Production of Estates by Subdistrict and Type of Crops in Barito Timur Regency (ton), 2021 and 2022.....</i>	156
5.2.3	Luas Areal Tanaman Perkebunan Rakyat Menurut Jenis Tanaman di Kabupaten Barito Timur (ha), 2018–2022 <i>Planted Area of Estate Crops by Type of Crops in Barito Timur Regency (ha), 2018–2022.....</i>	160

5.2.4	Produksi Perkebunan Rakyat Menurut Jenis Tanaman di Kabupaten Barito Timur (ton), 2018–2022 <i>Production of Estates by Type of Crops in Barito Timur Regency (ton), 2018–2022</i> .....	162
<b>6.</b>	<b>INDUSTRI, PERTAMBANGAN, DAN ENERGI/ INDUSTRY, MINING, AND ENERGY</b>	
6.1	Daya Terpasang, Produksi, dan Distribusi Listrik PT. PLN (Persero) pada Cabang/Ranting PLN Menurut Kecamatan di Kabupaten Barito Timur, 2022 <i>Installed Electricity Power, Production, and Distribution of PT. PLN (Persero) at PLN Branch by Subdistrict in Barito Timur Regency, 2022</i> .	170
6.2	Jumlah Pelanggan Listrik Menurut Kecamatan di Kabupaten Barito Timur, 2018–2022 <i>Number of Electricity Customers by Subdistrict in Barito Timur Regency, 2018–2022</i> .....	171
6.3	Jumlah Pelanggan dan Air yang Disalurkan Menurut Kecamatan di Kabupaten Barito Timur, 2022 <i>Number of Customers and Distributed Water by Subdistrict in Barito Timur Regency, 2022</i> .....	172
<b>7.</b>	<b>PARIWISATA/TOURISM</b>	
7.1	Jumlah Rumah Makan/Restoran Menurut Kecamatan di Kabupaten Barito Timur, 2019–2022 <i>Number of Restaurants by Subdistrict in Barito Timur Regency, 2019–2022</i> .....	180
7.2	Jumlah Wisatawan Domestik dan Mancanegara di Kabupaten Barito Timur, 2019–2022 <i>Number of Tourist Domestic and Overseas in Barito Timur Regency, 2019–2022</i> .....	181
7.3	Banyaknya Peninggalan Sejarah dan Kepurbakalaan Menurut Kecamatan di Kabupaten Barito Timur, 2022 <i>Number of Historical and Antiquities Relics by Subdistrict in Barito Timur Regency, 2022</i> .....	182
7.4	Potensi Objek Wisata di Kabupaten Barito Timur, 2022 <i>Potential Attractions in Barito Timur Regency, 2022</i> .....	183

<b>8.</b>	<b>TRANSPORTASI DAN KOMUNIKASI/ TRANSPORTATION AND COMMUNICATION</b>	
<b>8.1</b>	<b>TRANSPORTASI TRANSPORTATION</b>	
8.1.1	Panjang Jalan <sup>1</sup> Menurut Tingkat Kewenangan Pemerintahan di Kabupaten Barito Timur (km), 2020–2022 <i>Length of Roads<sup>1</sup> by Level of Government Authority in Barito Timur Regency (km), 2020–2022</i> .....	194
8.1.2	Panjang Jalan Menurut Jenis Permukaan Jalan di Kabupaten Barito Timur (km), 2020–2022 <i>Length of Roads by Type of Road Surface in Barito Timur Regency (km), 2020–2022</i> .....	195
8.1.3	Panjang Jalan Menurut Kondisi Jalan di Kabupaten Barito Timur (km), 2020–2022 <i>Length of Roads by Condition of Roads in Barito Timur Regency (km), 2020–2022</i> .....	196
8.1.4	Jumlah Kendaraan Bermotor yang Terintegrasi Menurut Jenis Kendaraan di Kabupaten Barito Timur, 2020–2022 <i>Number of Integrated Motor Vehicles by Type of Vehicle in Barito Timur Regency, 2020 - 2022</i> .....	197
<b>8.2</b>	<b>KOMUNIKASI COMMUNICATION</b>	
8.2.1	Jumlah Kantor Pos Pembantu Menurut Kecamatan di Kabupaten Barito Timur, 2019–2022 <i>Number of Post Offices Subsidiaries by Subdistrict in Barito Timur Regency, 2019–2022</i> .....	198
<b>9.</b>	<b>PERBANKAN, KOPERASI, DAN HARGA-HARGA/BANKING, COOPERATIVE, AND PRICES</b> .....	
9.1	Jumlah Koperasi Aktif Menurut Kecamatan di Kabupaten Barito Timur, 2019–2022 <i>Number of Active Cooperative by Subdistrict in Barito Timur Regency, 2019–2022</i> .....	206

9.2	Jumlah Koperasi Menurut Jenis Koperasi dan Kecamatan di Kabupaten Barito Timur, 2022 <i>Number of Cooperative by Kind of Cooperative and Subdistrict in Barito Timur Regency, 2022 .....</i>	207
9.3	Posisi Kredit Kepada Usaha Mikro, Kecil, dan Menengah (UMKM) yang Diberikan Bank Umum Menurut Jenis Penggunaan di Kabupaten Barito Timur (Juta Rupiah), 2022 <i>Outstanding of Commercial Banks Credits to Micro, Small and Medium Enterprise by Type of Credits in Barito Timur Regency (Million Rp), 2022.....</i>	208
9.4	Posisi Kredit Kepada Usaha Mikro, Kecil, dan Menengah (UMKM) yang Diberikan Bank Umum Menurut Skala Usaha di Kabupaten Barito Timur (Juta Rupiah), 2022 <i>Outstanding of Commercial Banks Credits to Micro, Small and Medium Enterprise by Scale of Credits in Barito Timur Regency (Million Rp), 2022.....</i>	209
9.5	Posisi Pinjam Rupiah yang diberikan Bank Umum dan BPR Menurut Jenis Penggunaan di Kabupaten Barito Timur (Juta Rupiah), 2022 <i>Outstanding of Loans in Rupiah of Commercial and Rural Banks by Type of Loans in Barito Timur Regency (Million Rp), 2022.....</i>	210
9.6	Posisi Pinjam Valuta Asing yang diberikan Bank umum dan BPR Menurut Jenis Penggunaan di Kabupaten Barito Timur (Juta Rupiah), 2022 <i>Outstanding of Loans in Foreign Currency of Commercial and Rural Banks by Type of Loans in Barito Timur Regency (Million Rp), 2022.....</i>	210
<b>10.</b>	<b>PENGELUARAN PENDUDUK/POPULATION EXPENDITURE</b>	
10.1	Rata-rata Pengeluaran per Kapita Sebulan Menurut Kelompok Komoditas (rupiah) di Kabupaten Barito Timur, 2021 dan 2022 <i>Monthly Average Expenditure per Capita by Commodity Group (rupiahs) in Barito Timur Regency, 2021 and 2022 .....</i>	220

10.2	Persentase Pengeluaran per Kapita Sebulan Menurut Kelompok Komoditas di Kabupaten Barito Timur, 2021 dan 2022 <i>Percentage of Monthly Expenditure per Capita by Commodity Group in Barito Timur Regency, 2021 and 2022</i> .....	221
10.3	Persentase Penduduk Menurut Golongan Pengeluaran Per Kapita Sebulan di Kabupaten Barito Timur, 2022 <i>Percentage of Population by Class of Monthly Expenditure per Capita in Barito Timur Regency, 2022</i> .....	222
<b>11.</b>	<b>PERDAGANGAN/TRADE</b>	
11.1	Jumlah Sarana Perdagangan Menurut Jenisnya di Kabupaten Barito Timur, 2019–2022 <i>Number of Trading Facilities by Type of Facility in Barito Timur Regency, 2019–2022</i> .....	230
11.2	jumlah Perusahaan Menurut Badan Hukum yang Melakukan Registrasi di Kabupaten Barito Timur, 2019–2022 <i>Number of Establishment by Legal Entities Registering in Barito Timur Regency, 2019–2022</i> .....	231
11.3	Jumlah Pedagang yang Melakukan Registrasi Menurut Kecamatan di Kabupaten Barito Timur, 2022 <i>Number of Salers by Legal Entities Registering in Barito Timur Regency, 2022</i> .....	232
<b>12.</b>	<b>SISTEM NERACA REGIONAL/SYSTEM OF REGIONAL ACCOUNTS</b>	
12.1.	Produk Domestik Regional Bruto Atas Dasar Harga Berlaku Menurut Lapangan Usaha di Kabupaten Barito Timur (miliar rupiah), 2018–2022 <i>Gross Regional Domestic Product at Current Market Prices by Industry in Barito Timur Regency (billion rupiahs), 2018–2022</i> .....	242
12.2	Produk Domestik Regional Bruto Atas Dasar Harga Konstan 2010 Menurut Lapangan Usaha di Kabupaten Barito Timur (miliar rupiah), 2018–2022 <i>Gross Regional Domestic Product at 2010 Constant Market Prices by Industry in Barito Timur Regency (billion rupiahs), 2018–2022</i> .....	244

12.3	<p>Distribusi Persentase Produk Domestik Regional Bruto Atas Dasar Harga Berlaku Menurut Lapangan Usaha di Kabupaten Barito Timur, 2018–2022 <i>Percentage Distribution of Gross Regional Domestic Product at Current Market Prices by Industry in Barito Timur Regency, 2018–2022</i> .....</p>	246
12.4	<p>Laju Pertumbuhan Produk Domestik Regional Bruto Atas Dasar Harga Konstan 2010 Menurut Lapangan Usaha di Kabupaten Barito Timur (persen), 2019–2022 <i>Growth Rate of Gross Regional Domestic Product at 2010 Constant Market Prices by Industry in Barito Timur Regency (percent), 2019–2022</i> .....</p>	248
12.5	<p>Produk Domestik Regional Bruto Atas Dasar Harga Berlaku Menurut Jenis Pengeluaran di Kabupaten Barito Timur (miliar rupiah), 2018–2022 <i>Gross Regional Domestic Product at Current Market Prices by Type of Expenditure in Barito Timur Regency (billion rupiahs), 2018–2022</i>.....</p>	250
12.6	<p>Produk Domestik Regional Bruto Atas Dasar Harga Konstan 2010 Menurut Jenis Pengeluaran di Kabupaten Barito Timur (miliar rupiah), 2018–2022 <i>Gross Regional Domestic Product at 2010 Constant Market Prices by Type of Expenditure in Barito Timur Regency (billion rupiahs), 2018–2022</i> .....</p>	251
<b>13.</b>	<b>PERBANDINGAN ANTAR KABUPATEN/ REGENCY/MUNICIPAL COMPARISON</b>	
13.1	<p>Jumlah Penduduk Menurut Kabupaten di Provinsi Kalimantan Tengah (ribu), 2018–2022 <i>Population by Regency in Kalimantan Tengah Province (thousand), 2018–2022</i> .....</p>	260
13.2	<p>Laju Pertumbuhan Produk Domestik Regional Bruto Atas Dasar Harga Konstan 2010 Menurut Kabupaten di Provinsi Kalimantan Tengah (persen), 2019–2022 <i>Rate of Growth of Gross Regional Domestic Products at 2010 Constant Market Prices by Regency in Kalimantan Tengah Province (percent), 2019–2022</i>.....</p>	261

13.3	Jumlah Penduduk Miskin Menurut Kabupaten di Provinsi Kalimantan Tengah (ribu), 2018–2022 <i>Number of Poor Population by Regency in Kalimantan Tengah Province (thousand), 2018–2022</i> .....	262
13.4	Indeks Pembangunan Manusia Menurut Kabupaten di Provinsi Kalimantan Tengah, 2018–2022 <i>Human Development Index by Regency in Kalimantan Tengah Province, 2018–2022</i> .....	263

<https://bartimkab.bps.go.id>





## DAFTAR GAMBAR/LIST OF FIGURES

	Halaman Page
1.1 Luas Daerah Menurut Kecamatan di Kabupaten Barito Timur, 2022 <i>Total Area by Subdistrict in Barito Timur Regency, 2022</i> .....	7
2.1 Jumlah Anggota Dewan Perwakilan Rakyat Daerah Menurut Partai Politik dan Jenis Kelamin di Kabupaten Barito Timur, 2022 <i>Number of Regional House of Representatives's Members by Political Parties and Sex in Barito Timur Regency, 2022</i> .....	21
3.1 Jumlah Penduduk Menurut Kelompok Umur dan Jenis Kelamin di Kabupaten Barito Timur, 2022 <i>Population by Age Groups and Sex in Barito Timur Regency, 2022</i> .....	43
4.1 Indeks Kedalaman Kemiskinan dan Indeks Keparahan Kemiskinan di Kabupaten Barito Timur, 2015–2022 <i>Poverty Gap Index and Poverty Severity Index in Barito Timur Regency, 2015–2022</i> .....	61
5.1 Produksi Perkebunan Tanaman Karet Menurut Kecamatan di Kabupaten Barito Timur (ton), 2021 dan 2022 <i>Production of Rubber Crops by Subdistrict in Barito Timur Regency (ton), 2022</i> .....	119
6.1 Jumlah Pelanggan Listrik Menurut Kecamatan di Kabupaten Barito Timur, 2021 dan 2022 <i>Number of Electricity Customers by Subdistrict in Barito Timur Regency, 2021 and 2022</i> .....	169
7.1 Banyaknya Peninggalan Sejarah dan Kepurbakalaan Menurut Kecamatan di Kabupaten Barito Timur, 2022 <i>Number of Historical and Antiquities Relics by Subdistrict in Barito Timur Regency, 2022</i> .....	179
8.1 Jumlah Kendaraan Bermotor yang Terintegrasi Menurut Jenis Kendaraan di Kabupaten Barito Timur, 2022 <i>Number of Integrated Motor Vehicles by Type of Vehicle in Barito Timur Regency, 2022</i> .....	193

	Halaman Page
9.1 Jumlah Koperasi Menurut Kecamatan di Kabupaten Barito Timur, 2022 <i>Number of Cooperative by Subdistrict in Barito Timur Regency, 2022...</i>	205
10.1 Rata-rata Pengeluaran per Kapita Sebulan Menurut Kelompok Komoditas (rupiah) di Kabupaten Barito Timur, 2021 dan 2022 <i>Monthly Average Expenditure per Capita by Commodity Group (rupiahs) in Barito Timur Regency, 2021 and 2022 .....</i>	219
11.1 Jumlah Perusahaan Menurut Badan Hukum yang Melakukan Registrasi di Kabupaten Barito Timur, 2022 <i>Number of Establishment by Legal Entities Registering in Barito Timur Regency, 2022 .....</i>	229
12.1 Produk Domestik Regional Bruto Atas Dasar Harga Berlaku dan Atas Dasar Harga Konstan 2010 di Kabupaten Barito Timur (miliar rupiah), 2018–2022 <i>Gross Regional Domestic Product at Current Market Prices and in Barito Timur Regency (billion rupiahs), 2018–2022.....</i>	241
13.1 Jumlah Penduduk Miskin Menurut Kabupaten/Kota di Provinsi Kalimantan Tengah (ribu), 2022 <i>Number of Poor Population by Regency/Municipality in Kalimantan Tengah Province (thousand), 2022 .....</i>	259

## PENJELASAN UMUM/EXPLANATORY NOTES

Tanda-tanda, satuan-satuan, dan lain-lainnya yang digunakan dalam publikasi ini adalah sebagai berikut:

*Symbols, measurement units, and acronyms which are used in this publication, are as follows:*

### 1. TANDA-TANDA/SYMBOLS

Data tidak tersedia/ <i>Data not available</i> .....	: ...
Tidak ada atau nol / <i>Null or zero</i> .....	: -
Data dapat diabaikan/ <i>Data negligible</i> .....	: 0
Tanda decimal/ <i>Decimal point</i> .....	: ,
Data tidak dapat ditampilkan/ <i>Not applicable</i> .....	: NA
Angka estimasi/ <i>Estimated figures</i> .....	: e
Angka diperbaiki/ <i>Revised figures</i> .....	: r
Angka sementara/ <i>Preliminary figures</i> .....	: x
Angka sangat sementara/ <i>Very preliminary figures</i> .....	: xx
Angka sangat sangat sementara/ <i>Very very preliminary figures</i> .....	: xxx

### 2. SATUAN/UNITS

barel/ <i>barrel</i> .....	: 158,99 liter/ <i>litres</i> = 1/6,2898 m <sup>3</sup>
hektar (ha)/ <i>hectare (ha)</i> .....	: 10 000 m <sup>2</sup>
kilometer (km)/ <i>kilometres (km)</i> .....	: 1 000 meter/ <i>meters (m)</i>
knot/ <i>knot</i> .....	: 1,8523 km/jam ( <i>km/hour</i> )
kuintal/ <i>quintal</i> .....	: 100 kg
KWh .....	: 1 000 Watt hour
MWh .....	: 1 000 KWh
liter (untuk beras)/ <i>litre (for rice)</i> .....	: 0,80 kg
MMSCF .....	: 1/35,3 m <sup>3</sup>
metrik ton (m.ton)/ <i>metric ton (m. ton)</i> .....	: 0,98421 long ton = 1 000 kg
ons/ <i>ounce</i> .....	: 28,31 gram/ <i>grams</i>
ton .....	: 1 000 kg

Satuan lain: buah, dus, butir, helai/lembar, kaleng, batang, pulsa, ton kilometer (ton-km), jam, menit, persen (%).

*Other units: unit, pack, pieces, sheet, tin, pulse, ton-kilometres(ton-km), hour, minute, percent (%).*

Perbedaan angka di belakang koma disebabkan oleh pembulatan angka.

*The difference in decimal numbers is caused by rounding.*



## DAFTAR SINGKATAN/ LIST OF ABBREVIATIONS

SI	: Stasiun Iklim
SIMPK	: Stasiun Meteorologi Pertanian Khusus
t.t	: Tempat tidur
BCG	: Bacillus Calmette Guerin
DPT	: Difteri, Pertusis, Tetanus
TT	: Tetanus Toxoid
IOT	: Industri Obat Tradisional/ <i>Traditional Medicine Industry</i>
IKOT	: Industri Kecil Obat Tradisional/ <i>Traditional Medicine Small</i>
Alkes	: Alat kesehatan/ <i>Health Kits</i>
PKRT	: Perbekalan Kesehatan Rumah tangga/ <i>Household Health Logistics</i>
Kompl	: Komplemen/ <i>Complement</i>
IRTP	: Industri Pangan Produksi Rumah Tangga/ <i>Foods Home Industry</i>
PBF	: Pedagang Besar Farmasi/ <i>Pharmacy Whole-seller</i>
GFK	: Gudang Farmasi Kab/Kota/Regency/ <i>Municipality Pharmacy Warehouse</i>
RB	: Rumah Bersalin/ <i>Delivery House</i>
Pustu	: Puskesmas pembantu/ <i>Auxiliary Public Health Center</i>
BP	: Balai Pengobatan/ <i>Polyclinic</i>
TPS	: Tempat Pembuangan Sementara / <i>landfill</i>
Jamkesmas	: Jaminan kesehatan masyarakat miskin/ <i>Poor public health insurance</i>
PJKMU	: Program Jaminan Kesehatan Masyarakat Umum
SIUP	: Surat Ijin Usaha Perdagangan/ <i>Trading Permission Letter</i>
TDP	: Tanda Daftar Perusahaan/ <i>Company Registration Identity</i>
API	: Angka Pengenal Importir/ <i>Importer's Identity Number</i>



## Statistik Kunci, 2020–2022

### Key Statistics, 2020–2022

Rincian/Description	Satuan/Unit	2020	2021	2022
(1)	(2)	(3)	(4)	(5)
<b>SOSIAL/SOCIAL</b>				
Penduduk <sup>1</sup> /Population <sup>1</sup>	juta/million	113 229	114 243	115 406
Laju Pertumbuhan Penduduk <sup>1</sup> /Population Growth <sup>1</sup>	%	1,47	0,90	1,47
Angka Harapan Hidup <sup>1-e</sup> /Life Expectancy Rate <sup>1</sup>	tahun/years	68,22	68,31	68,61
Angka Melek Huruf Usia 15+ /Literacy Rate Aged 15+	%		99,41	99,68
Tingkat Partisipasi Angkatan Kerja -TPAK <sup>2,3</sup> Labour Force Participation Rate-LFPR <sup>2,3</sup>	%	77,73	78,40	75,30
Tingkat Pengangguran Terbuka-TPT <sup>2,3</sup> Unemployment Rate-UR <sup>2,3</sup>	%	2,91	3,22	2,95
Penduduk Miskin <sup>4</sup> /Poor People <sup>4</sup>	juta/million	7,87	8,02	8,42
Persentase Penduduk Miskin <sup>4</sup> Percentage of Poor People <sup>4</sup>	%	6,09	6,38	6,95
Indeks Pembangunan Manusia-IPM <sup>5</sup> Human Development Index <sup>5</sup>	–	71,39	71,47	72,07
<b>EKONOMI/ECONOMIC</b>				
Produk Domestik Regional Bruto (PDRB) Harga Berlaku <sup>6</sup> Gross Regional Domestic Bruto (GRDP) at Current Price <sup>6</sup>	triliun rupiah trillion rupiahs	7 103,35	7 949,95	10 945,01
Laju Pertumbuhan Ekonomi <sup>7</sup> /Economic Growth <sup>7</sup>	%	-2,73	2,97	6,06
PDRB Per Kapita Harga Berlaku <sup>6,8</sup> Per Capita of GRDP at Current Price <sup>6,8</sup>	juta rupiah million rupiahs	62,83	69,59	

Catatan/Notes: <sup>1</sup> Proyeksi Penduduk Interim tahun 2020 - 2023 (Pertengahan tahun/Juni)/Interim Population Projection 2020 - 2023 (Mid year/June)

<sup>2</sup> Kondisi Agustus/Condition at August

<sup>3</sup> Menggunakan penimbang hasil proyeksi penduduk Survei Penduduk Antar Sensus (SUPAS) 2015/Weighted by the population projection results of the Intercensal Population Survey (SUPAS) 2015

<sup>4</sup> Kondisi Maret/Condition at March

<sup>5</sup> Sejak tahun 2010, IPM dihitung dengan metode baru. Komponen IPM metode baru adalah angka harapan hidup saat lahir, harapan lama sekolah, rata-rata lama sekolah, dan pengeluaran per kapita/Since 2010, HDI was calculated using new method. New HDI component are life expectancy at birth, expected years of schooling, means years of schooling, and expenditure per capita

<sup>6</sup> Mulai tahun 2010 mengadopsi System of National Account 2008 (SNA 2008)/Since 2010 is in line with System of National Account 2008 (SNA 2008)

<sup>7</sup> Menggunakan tahun dasar 2010 (2010=100)/Using 2010 base year (2010=100)

<sup>8</sup> Menggunakan proyeksi penduduk berdasarkan hasil SP2010/Using population projection based on SP2010

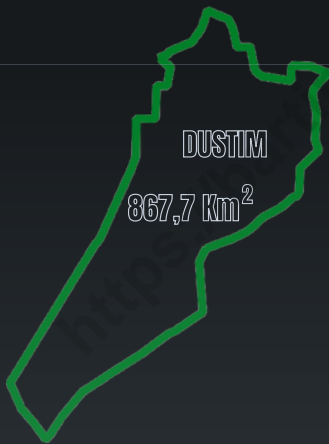




# BAB 1

## GEOGRAFI DAN IKLIM *Geography and Climate*

### TIGA KECAMATAN TERLUAS DI KABUPATEN BARITO TIMUR





**PENJELASAN TEKNIS**

1. **Luas wilayah Kabupaten** mengacu kepada Undang-Undang Nomor 5 Tahun 2002 Tentang Pembentukan Kabupaten Katingan, Kabupaten Seruyan, Kabupaten Sukamara, Kabupaten Lamandau, Kabupaten Gunung Mas, Kabupaten Pulang Pisau, Kabupaten Murung Raya, Dan Kabupaten Barito Timur Di Provinsi Kalimantan Tengah dan Permendagri RI No. 137 Tahun 2017 Tentang Kode dan Data Wilayah Administrasi Pemerintahan
2. **Iklim** adalah statistik cuaca dalam jangka waktu yang lama. Iklim diukur dengan menilai pola variasi suhu, kelembaban, tekanan atmosfer, angin, curah hujan, jumlah partikel atmosfer, dan variabel meteorologi lainnya di wilayah tertentu dalam jangka waktu yang lama. Cuaca berbeda dengan iklim, yaitu menggambarkan kondisi jangka pendek dari variabel-variabel tersebut.

**TECHNICAL NOTES**

1. **The area of the Regency** based on Law No.5 of 2002 on the Establishment of the Regencies of Katingan, Seruyan, Sukamara, Lamandau, Gunung Mas, Pulang Pisau, Murung Raya and East Barito and Regulation of the Minister of Home Affairs RI Number 137 in 2017 on the Code and Regional Government Administration Data.
2. **Climate** is the statistics of weather over long periods of time. It is measured by assessing the patterns of variation in temperature, humidity, atmospheric pressure, wind, precipitation, atmospheric particle count, and other meteorological variables in a given region over long periods of time. Weather differs from climate, in that weather only describes the short-term conditions of these variables.

<https://bartimkab.bps.go.id>

**ULASAN****DESCRIPTION****1.1 KEADAAN GEOGRAFI**

Kabupaten Barito Timur yang beribukota di Tamiang Layang terletak antara 1°2' Lintang Utara dan 2°5' Lintang Selatan, 114° – 115° Bujur Timur. Kabupaten Barito Timur diapit oleh Kabupaten Barito Selatan di sebelah Utara dan Barat, Kabupaten Tabalong di Propinsi Kalimantan Selatan di sebelah Timur, Kabupaten Barito Selatan dan Kabupaten Tabalong di sebelah Selatan.

Luas wilayah Kabupaten Barito Timur sebesar 3.834 km<sup>2</sup> yang terdiri dari 10 kecamatan. Kecamatan Dusun Timur dan Paju Epat merupakan dua kecamatan terluas, masing-masing 867,70 km<sup>2</sup> dan 664,30 km<sup>2</sup>. Apabila kedua kecamatan ini dijumlahkan, luasnya mencapai 39,96% dari seluruh wilayah Kabupaten Barito Timur.

**1.2 KEADAAN IKLIM**

Sebagai daerah yang beriklim tropis, rata-rata suhu udara di Kabupaten Barito Timur tahun 2022 yang tertinggi adalah sebesar 28,8°C pada bulan Mei, sementara yang terendah adalah sebesar 27,7°C pada bulan Januari.

Rata-rata kelembaban udara di Kabupaten Barito Timur pada tahun 2022 berkisar antara 80 – 83,5%,

**1.1 GEOGRAPHY CONDITION**

*Barito Timur Regency with the capital of Tamiang Layang located between 1°2' north latitude and 2°5' south latitude, 114° – 115° east longitude. Which is bounded by Barito Selatan Regency in North and West, Tabalong Regency in Kalimantan Selatan Province in East, Barito Selatan Regency and Tabalong Regency in South.*

*The area of East Barito Regency is 3,834 km<sup>2</sup> which consists of 10 subdistricts. Dusun Timur and Paju Epat Subdistricts are the two largest subdistricts, with 867.70 km<sup>2</sup> and 664.30 km<sup>2</sup> respectively. If these two subdistricts are added together, the area reaches 39.96% of the entire area of East Barito Regency.*

**1.2 CLIMATE CONDITION**

*As an area with a tropical climate, the highest average air temperature in East Barito Regency in 2022 is 28.8°C in May, while the lowest is 27.7°C in January.*

*The average humidity in East Barito Regency in 2022 ranges from 80 – 83.5%, with the highest humidity value in*

dengan nilai kelembaban terbesar pada bulan Januari. *January.*

Jumlah curah hujan di Kabupaten Barito Timur terbesar terjadi pada bulan April, yaitu sebesar 396,1 mm. Sedangkan jumlah curah hujan terendah terjadi pada bulan Agustus, yaitu sebesar 106 mm.

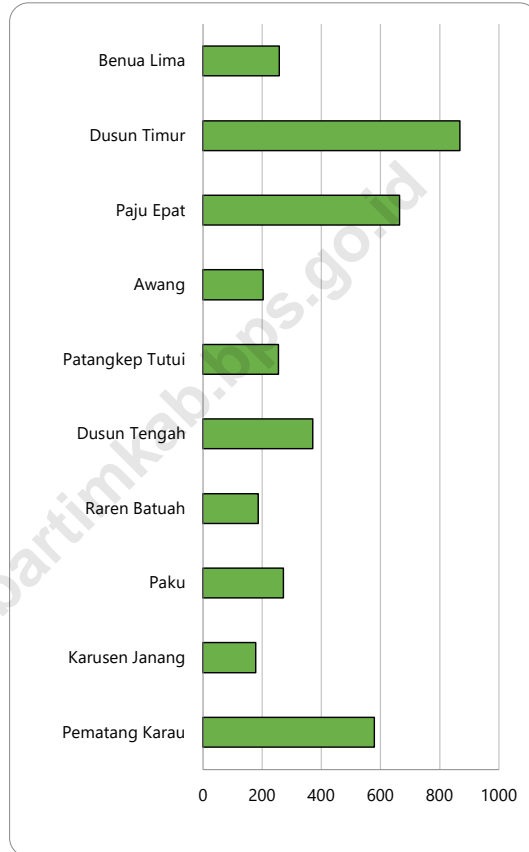
*The largest amount of rainfall in East Barito Regency occurs in April, which is equal to 396.1 mm. While the lowest amount of rainfall occurs in August, which is equal to 106 mm.*

Meskipun demikian, jumlah hari hujan setiap bulannya pada tahun 2022 yang terbanyak adalah 23 hari yang terjadi pada bulan Maret, Oktober, dan November.

*Even so, the highest number of rainy days per month in 2022 is 23 days which occur in March, October and November.*

**Gambar** 1.1  
**Figures**

**Luas Daerah Menurut Kecamatan di Kabupaten Barito Timur, 2022**  
**Total Area by Subdistrict in Barito Timur Regency, 2022**



Sumber/Source : Peraturan Menteri Dalam Negeri Nomor 137 Tahun 2017 tanggal 29 Desember 2017, Sekretariat Daerah Kabupaten Barito Timur, dan BPS/ Minister of Home Affairs Regulation Number 137 of 2017 dated 29 December 2017, Regional Secretariat of East Barito Regency, and BPS-Statistics Indonesia

## 1.1 KEADAAN GEOGRAFI GEOGRAPHY CONDITION

**Tabel** 1.1.1 **Luas Daerah dan Jumlah Pulau Menurut Kecamatan di Kabupaten Barito Timur, 2022**  
**Table** 1.1.1 **Total Area and Number of Islands by Subdistrict in Barito Timur Regency, 2022**

Kecamatan <i>Subdistrict</i>	Ibukota Kecamatan <i>Capital of Subdistrict</i>	Luas <i>Total Area</i> (km <sup>2</sup> /sq.km)
(1)	(2)	(3)
Benua Lima	Taniran	258,00
Dusun Timur	Tamiang Layang	867,70
Paju Epat	Telang	664,30
Awang	Hayaping	203,00
Patangkep Tutui	Bentot	255,00
Dusun Tengah	Ampah Kota	371,00
Raren Batuah	Unsum	186,00
Paku	Tampa	272,00
Karusen Janang	Dayu	178,00
Pematang Karau	Bambulung	579,00
<b>Barito Timur</b>	Tamiang Layang	<b>3 834,00</b>



Lanjutan Tabel/*Continued Table* 1.1.1

Kecamatan <i>Subdistrict</i>	Persentase terhadap Luas Kabupaten <i>Percentage to Regency/Municipal Area</i>	Jumlah Pulau <i>Number of Islands</i>
(1)	(4)	(5)
Benua Lima	6,73	–
Dusun Timur	22,63	–
Paju Epat	17,33	–
Awang	5,29	–
Patangkep Tutui	6,65	–
Dusun Tengah	9,68	–
Raren Batuah	4,85	–
Paku	7,09	–
Karusen Janang	4,64	–
Pematang Karau	15,10	–
<b>Barito Timur</b>	<b>100,00</b>	<b>–</b>

Catatan/*Note*: ...

Sumber/*Source*: Peraturan Menteri Dalam Negeri Nomor 137 Tahun 2017 tanggal 29 Desember 2017, Sekretariat Daerah Kabupaten Barito Timur, dan BPS/ Minister of Home Affairs Regulation Number 137 of 2017 dated 29 December 2017, Regional Secretariat of East Barito Regency, and BPS-Statistics Indonesia

**Tabel 1.1.2** **Tinggi Wilayah dan Jarak ke Ibukota Kabupaten Menurut Kecamatan di Kabupaten Barito Timur, 2022**  
**Altitude and Distance to the Capital of Regency by Subdistrict in Barito Timur Regency, 2022**

Kecamatan Subdistrict	Tinggi Wilayah (mdpl) Altitude (m a.s.l)	Jarak <sup>1</sup> ke Ibukota Kabupaten Distance <sup>1</sup> to the Capital of Regency
(1)	(2)	(3)
Benua Lima	30,00	14
Dusun Timur	28,00	0
Paju Epat	20,00	20
Awang	60,00	23
Patangkep Tutui	60,00	35
Dusun Tengah	26,00	49
Raren Batuah	80,00	60
Paku	15,00	38
Karusen Janang	17,00	28
Pematang Karau	20,00	70
<b>Barito Timur</b>		

Catatan/Note: <sup>1</sup>Berdasarkan hasil Podes 2021

Sumber/Source: Peraturan Menteri Dalam Negeri Nomor 137 Tahun 2017 tanggal 29 Desember 2017, Sekretariat Daerah Kabupaten Barito Timur, dan BPS/ Minister of Home Affairs Regulation Number 137 of 2017 dated 29 December 2017, Regional Secretariat of East Barito Regency, and BPS-Statistics Indonesia

## 1.2 KEADAAN IKLIM CLIMATE CONDITION

**Tabel** 1.2.1 **Pengamatan Unsur Iklim Menurut Bulan di Stasiun Meteorologi Sanggu, 2022**  
*Observation of Climate Elements By Months at Sanggu Meteorological Station, 2022*

Bulan Month	Suhu/Temperature (°C)			Kelembaban/Humidity (%)		
	Minimum	Rata-rata Average	Maksimum Maximum	Minimum	Rata-rata Average	Maksimum Maximum
(1)	(2)	(3)	(4)	(5)	(6)	(7)
Januari/January	22,0	27,7	34,4	56,0	83,5	100,0
Februari/February	20,8	27,9	34,6	51,0	81,4	99,0
Maret/March	22,0	28,2	35,1	55,0	81,4	99,0
April/April	22,0	28,2	35,2	53,0	82,1	100,0
Mei/May	22,5	28,8	35,3	51,0	81,5	99,0
Juni/June	22,4	28,2	35,0	53,0	81,7	99,0
Juli/July	22,6	28,1	34,6	53,0	82,1	100,0
Agustus/August	22,0	28,1	34,8	50,0	81,5	100,0
September/September	22,0	28,1	34,6	52,0	81,2	100,0
Oktober/October	22,8	28,1	34,2	55,0	82,6	100,0
November/November	22,5	28,4	34,2	47,0	81,5	99,0
Desember/December	22,1	28,5	34,2	43,0	80,0	99,0

Lanjutan Tabel/*Continued Table 1.2.1*

Bulan Month	Kecepatan Angin (m/det) Wind Velocity (m/sec)			Tekanan Udara/Atmospheric Pressure (mbar)		
	Minimum	Rata-rata Average	Maksimum Maximum	Minimum	Rata-rata Average	Maksimum Maximum
(1)	(8)	(9)	(10)	(11)	(12)	(13)
Januari/January	0,0	2,3	13,0	1001,2	1006,8	1011,0
Februari/February	0,0	2,6	11,0	1000,4	1006,1	1011,3
Maret/March	0,0	2,6	11,0	1000,0	1005,8	1011,1
April/April	0,0	2,4	9,0	1000,5	1005,8	1011,4
Mei/May	0,0	2,0	8,0	1000,7	1005,7	1010,6
Juni/June	0,0	2,1	9,0	1001,5	1006,0	1009,8
Juli/July	0,0	2,0	7,0	1001,8	1005,9	1010,2
Agustus/August	0,0	2,2	9,0	1002,2	1006,1	1010,6
September/September	0,0	2,4	9,0	1000,6	1006,9	1012,2
Oktober/October	0,0	2,4	11,0	1001,5	1006,4	1011,3
November/November	0,0	2,5	10,0	1001,7	1006,2	1011,0
Desember/December	0,0	2,3	10,0	1000,0	1005,3	1010,9

Lanjutan Tabel/*Continued Table 1.2.1*

Bulan Month	Jumlah Curah Hujan Number of Precipitation (mm)	Jumlah Hari Hujan (hari) Number of Rainy Days (day)	Penyinaran Matahari Duration of Sunshine (%)
(1)	(14)	(15)	(16)
Januari/January	267,6	20	3,9
Februari/February	331,6	16	3,8
Maret/March	370,7	23	4,5
April/April	396,1	20	5,5
Mei/May	319,3	19	5,2
Juni/June	237,1	12	4,9
Juli/July	314,0	16	4,2
Agustus/August	106,0	17	4,2
September/September	186,4	13	3,7
Oktober/October	311,1	23	4,0
November/November	267,6	23	4,1
Desember/December	246,6	14	3,9

Catatan/Note: *Calm* adalah kecepatan angin mendekati nol/*Calm is wind velocity close to zero*

Sumber/Source: Badan Meteorologi, Klimatologi, dan Geofisika/*Meteorological, Climatological, and Geophysical Agency*



02

**PEMERINTAHAN  
GOVERNMENT**



INFOGRAFIS  
PEMBATAS BAB 02

<https://bartimkab.bps.go.id>





**PENJELASAN TEKNIS**

1. **Desa/kelurahan** adalah satuan organisasi pemerintahan terendah di Indonesia. Desa dipimpin oleh seorang kepala desa yang berada di bawah camat. Kepala desa dipilih secara demokratis oleh masyarakat sedangkan kepala kelurahan sedangkan kepala kelurahan ditunjuk dari pegawai negeri.
2. **Anggota Dewan Perwakilan Rakyat Daerah (DPRD)** dipilih melalui pemilihan umum (pemilu) dan dilantik dalam masa jabatan lima tahun.
3. **Pegawai negeri sipil (PNS)** adalah setiap warga negara Republik Indonesia yang telah memenuhi syarat yang ditentukan, diangkat oleh pejabat yang berwenang, dan diserahi tugas dalam jabatan negeri, atau diserahi tugas negara lainnya, dan digaji berdasarkan peraturan perundang-undangan yang berlaku. PNS terdiri dari PNS pusat dan PNS daerah.

**TECHNICAL NOTES**

1. **Village/kelurahan** refers to the territory which is the lowest administration unit of the Government of Indonesia. This includes the community which is headed by a village head who ranks directly below the subdistrict head. The heads of desa are democratically elected by the community whereas heads of kelurahan (lurah) are appointed as public servants.
2. **Regional House of Representatives (DPRD)** members are elected through a general election and appointed for a five years membership.
3. **The civil servant (PNS)** is every citizen of the Republic of Indonesia who has been determined eligible, be appointed by the authorized official, and assigned the duty in the state office, or charge of any other state duty, is paid based on legislation and regulations. PNS consists of central and regional civil servants.

<https://bartimkab.bps.go.id>

**ULASAN****DESCRIPTION****2.1 WILAYAH ADMINISTRATIF**

Kabupaten Barito Timur lahir tanggal 10 Juni 2002 dan beribukota di Tamiang Layang, Kecamatan Dusun Timur. Berdasarkan status hukum desa/ kelurahan, Barito Timur terdiri atas 100 desa dan 3 kelurahan definitif yang tersebar di 10 kecamatan.

Sejak lahirnya, Kabupaten Barito Timur telah dipimpin oleh 3 orang bupati/ pejabat. Bupati Barito Timur yang pertama adalah Gumarawan Panti, bupati kedua adalah Drs. H. Zain Alkim, dan bupati yang saat ini menjabat ialah Ampera A.Y. Mebas, SE. MM., dengan Wakil Bupati Habib Said Abdul Saleh.

Pada pemilihan kepala daerah serentak tanggal 27 Juni 2018, bupati yang saat ini menjabat telah terpilih kembali untuk periode jabatan tahun 2018 sampai dengan tahun 2023 berpasangan dengan Habib Said Abdul Saleh.

**2.2 DEWAN PERWAKILAN RAKYAT DAERAH**

Jumlah anggota DPRD Kabupaten Barito Timur pada tahun 2022 adalah sebanyak 25 orang yang terdiri atas 18 laki-laki dan 7 perempuan dari 9 partai politik. Jumlah anggota DPRD terbanyak berasal dari Partai Golongan

**2.1 ADMINISTRATIVE AREA**

*Barito Timur has established on June 10th 2002 which capitalized in Tamiang Layang, Dusun Timur Subdistrict. According to the law status of villages/ ward, Barito Timur consists of 100 villages and 3 wards which spread in 10 Subdistricts.*

*Since the establishment, Barito Timur has been managed by 3 regents. The first regent was Gumarawan Panti, the second regent was Drs. H. Zain Alkim, and current regent is Ampera A.Y. Mebas, SE. MM, with Habib Said Abdul Saleh as vice-regent.*

*In the simultaneous regional elections on 27 June 2018, the currently serving regent has been re-elected for the 2018 to 2023 term of office paired with Habib Said Abdul Saleh*

**2.2 THE REGIONAL HOUSE OF REPRESENTATIVE**

*The number of East Barito Regency DPRD members in 2022 is 25 people consisting of 18 men and 7 women from 9 political parties. The largest number of DPRD members came from the Golongan Karya Party (Golkar), namely 5 people.*

Karya (Golkar), yaitu sebanyak 5 orang. Jumlah ini tidak mengalami perubahan sejak hasil pemilu tahun 2018. DPRD Barito Timur secara rutin melakukan sidang paripurna dan telah menghasilkan berbagai keputusan daerah.

*This number has not changed since the 2018 election results. The East Barito DPRD regularly holds plenary sessions and has produced various regional decisions.*

### 2.3 SUMBER DAYA MANUSIA

Banyaknya Pegawai Negeri Sipil (PNS) di Kabupaten Barito Timur pada tahun 2022 mengalami penurunan dibandingkan tahun 2021, dari 3.566 orang menjadi 3.504 orang. Berdasarkan jenis kelamin, jumlah PNS perempuan lebih banyak dibandingkan laki-laki, yaitu masing-masing sebanyak 1.963 orang dan 1.541 orang.

Sementara itu, berdasarkan pendidikan, jumlah PNS terbanyak berasal dari tingkat pendidikan Tingkat Sarjana/Doktor/Ph.D, yaitu sebanyak 2.546 orang. Kemudian diikuti dari tingkat pendidikan SMA/Sederajat, yaitu sebanyak 436 orang.

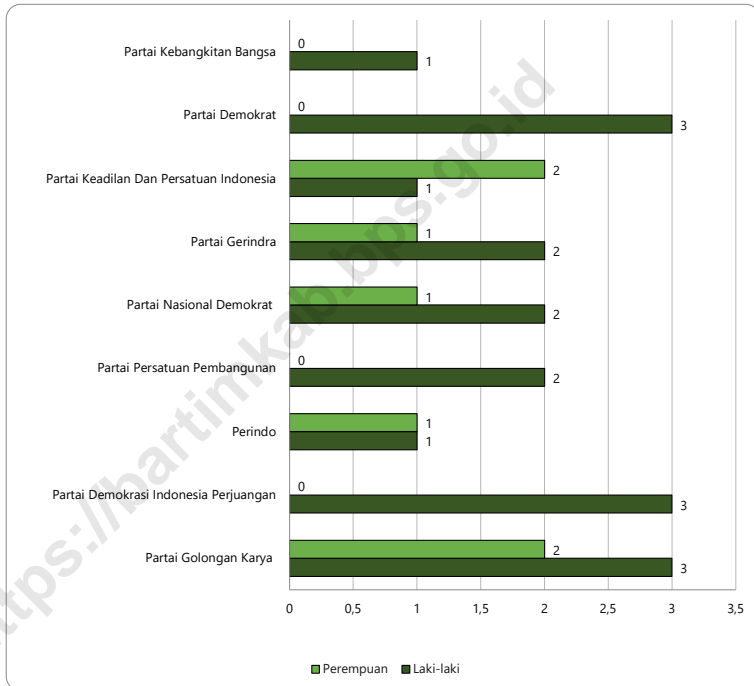
### 2.3 HUMAN RESOURCES

*The number of Civil Servants (PNS) in East Barito Regency in 2022 has decreased compared to 2021, from 3,566 people to 3,504 people. Based on gender, the number of female civil servants was more than male, namely 1,963 people and 1,541 people respectively.*

*Meanwhile, based on education, the highest number of civil servants came from the Bachelor/Doctoral/Ph.D level of education, namely 2,546 people. Then followed by high school/equivalent education level, namely as many as 436 people.*

**Gambar** 2.1  
**Figures**

**Jumlah Anggota Dewan Perwakilan Rakyat Daerah Menurut Partai Politik dan Jenis Kelamin di Kabupaten Barito Timur, 2022**  
**Number of Regional House of Representatives's Members by Political Parties and Sex in Barito Timur Regency, 2022**



Sumber/Source : Sekretariat DPRD Kabupaten Barito Timur/ Council Sekretariat of Barito Timur Regency

## 2.1 WILAYAH ADMINISTRATIF ADMINISTRATIVE AREA

**Tabel** 2.1.1 **Jumlah Desa<sup>1</sup>/Kelurahan Menurut Kecamatan di Kabupaten Barito Timur, 2018–2022**  
**Table** 2.1.1 **Number of Villages<sup>1</sup>/Kelurahan by Subdistrict in Barito Timur Regency, 2018–2022**

Kecamatan Subdistrict	2018	2019	2020	2021	2022
(1)	(2)	(3)	(4)	(5)	(6)
Benua Lima	7	7	7	7	7
Dusun Timur	17	17	17	17	17
Paju Epat	9	9	9	9	9
Awang	11	11	11	11	11
Patangkep Tutui	10	10	10	10	10
Dusun Tengah	8	8	8	8	8
Raren Batuah	9	9	9	9	9
Paku	12	12	12	12	12
Karusen Janang	7	7	7	7	7
Pematang Karau	13	13	13	13	13
<b>Barito Timur</b>	<b>103</b>	<b>103</b>	<b>103</b>	<b>103</b>	<b>103</b>

Catatan/Note: <sup>1</sup>Termasuk Unit Permukiman Transmigrasi (UPT)/Include Transmigration Settlement Unit  
Sumber/Source: BPS, Kegiatan Pemutakhiran Kerangka Geospasial ST2023, Kondisi 2022 Semester 1/ BPS-Statistics Indonesia, ST2023 Geospatial Framework Updating Activities, Conditions 2022 Semester 1

## 2.2 DEWAN PERWAKILAN RAKYAT DAERAH REGIONAL HOUSE OF REPRESENTATIVE

**Tabel** 2.2.1 **Jumlah Anggota Dewan Perwakilan Rakyat Daerah Menurut Partai Politik dan Jenis Kelamin di Kabupaten Barito Timur, 2022**  
*Number of Regional House of Representatives's Members by Political Parties and Sex in Barito Timur Regency, 2022*

Partai Politik <i>Political Parties</i>	Laki-laki <i>Male</i>	Perempuan <i>Female</i>	Jumlah <i>Total</i>
(1)	(2)	(3)	(4)
Partai Golongan Karya	3	2	5
Partai Demokrasi Indonesia Perjuangan	3	-	3
Perindo	1	1	2
Partai Persatuan Pembangunan	2	-	2
Partai Nasional Demokrat	2	1	3
Partai Gerindra	2	1	3
Partai Keadilan Dan Persatuan Indonesia	1	2	3
Partai Demokrat	3	-	3
Partai Kebangkitan Bangsa	1	-	1
<b>Jumlah/Total</b>	<b>18</b>	<b>7</b>	<b>25</b>

Catatan/Note: ...

Sumber/Source: Sekretariat DPRD Kabupaten Barito Timur/ Council Sekretariat of Barito Timur Regency

## 2.3 SUMBER DAYA MANUSIA HUMAN RESOURCES

**Tabel** 2.3.1 **Jumlah Pegawai Negeri Sipil Menurut Jabatan dan Jenis Kelamin di Kabupaten Barito Timur, Desember 2021 dan Desember 2022**  
**Number of Civil Servants by Occupation and Sex in Barito Timur Regency, December 2021 and December 2022**

Jabatan <i>Occupation</i>	2021		Jumlah <i>Total</i>
	Laki-laki <i>Male</i>	Perempuan <i>Female</i>	
(1)	(2)	(3)	(4)
Jabatan Pimpinan Tinggi Utama <i>Senior Executives</i>			
Jabatan Pimpinan Tinggi Madya <i>Middle Executives</i>			
Jabatan Pimpinan Tinggi Pratama <i>Junior Executives</i>			
Administrator/Administrator			
Pengawas/Supervisor			
Eselon V/5 <sup>th</sup> Echelon			
Jabatan Fungsional Dosen <i>Certain Functional Position for Lecturer</i>			
Jabatan Fungsional Guru <i>Certain Functional Position for Teacher</i>			
Jabatan Fungsional Medis <i>Certain Functional Position for Medical Field</i>			
Jabatan Fungsional Teknis <i>Certain Functional Position for Technical Field</i>			
Jabatan Fungsional Umum/Pelaksana <i>General Functional Position</i>			
<b>Jumlah/Total</b>			



Lanjutan Tabel/*Continued Table 2.3.1*

Jabatan <i>Occupation</i>	2022		
	Laki-laki <i>Male</i>	Perempuan <i>Female</i>	Jumlah <i>Total</i>
(1)	(2)	(3)	(4)
Jabatan Pimpinan Tinggi Utama <i>Senior Executives</i>			
Jabatan Pimpinan Tinggi Madya <i>Middle Executives</i>			
Jabatan Pimpinan Tinggi Pratama <i>Junior Executives</i>			
Administrator/ <i>Administrator</i>			
Pengawas/ <i>Supervisor</i>			
Eselon V/5 <sup>th</sup> Echelon			
Jabatan Fungsional Dosen <i>Certain Functional Position for Lecturer</i>			
Jabatan Fungsional Guru <i>Certain Functional Position for Teacher</i>			
Jabatan Fungsional Medis <i>Certain Functional Position for Medical Field</i>			
Jabatan Fungsional Teknis <i>Certain Functional Position for Technical Field</i>			
Jabatan Fungsional Umum/Pelaksana <i>General Functional Position</i>			
<b>Jumlah/Total</b>			

Catatan/Note: ...

Sumber/Source: Badan Kepegawaian Negara (BKN)/National Civil Service Agency

**Tabel**  
**Table** 2.3.2

**Jumlah Pegawai Negeri Sipil Menurut Tingkat Pendidikan dan Jenis Kelamin di Kabupaten Barito Timur, Desember 2021 dan Desember 2022**  
**Number of Civil Servants by Educational Level and Sex in Barito Timur Regency, Desember 2021 and Desember 2022**

Tingkat Pendidikan <i>Educational Level</i>	2021		
	Laki-laki <i>Male</i>	Perempuan <i>Female</i>	Jumlah <i>Total</i>
(1)	(2)	(3)	(4)
Sekolah Dasar (SD) <i>Primary School</i>			
Sekolah Menengah Pertama (SMP) <i>Junior High School</i>			
Sekolah Menengah Atas (SMA) <i>Senior High School</i>			
Diploma I/Akta I <i>Diploma I/Akta I</i>			
Diploma II/Akta II <i>Diploma II/Akta II</i>			
Diploma III/Akta III <i>Diploma III/Akta III</i>			
Diploma IV/Akta IV <i>Diploma IV/Akta IV</i>			
S1/Sarjana <i>Under Graduate/Bachelor</i>			
S2/Pasca Sarjana <i>Graduate</i>			
S3/Doktor/Ph.D <i>Post Graduate</i>			
<b>Jumlah/Total</b>			

Lanjutan Tabel/*Continued Table 2.3.2*

Tingkat Pendidikan <i>Educational Level</i>	2022		
	Laki-laki <i>Male</i>	Perempuan <i>Female</i>	Jumlah <i>Total</i>
(1)	(2)	(3)	(4)
Sekolah Dasar (SD) <i>Primary School</i>			
Sekolah Menengah Pertama (SMP) <i>Junior High School</i>			
Sekolah Menengah Atas (SMA) <i>Senior High School</i>			
Diploma I/Akta I <i>Diploma I/Akta I</i>			
Diploma II/Akta II <i>Diploma II/Akta II</i>			
Diploma III/Akta III <i>Diploma III/Akta III</i>			
Diploma IV/Akta IV <i>Diploma IV/Akta IV</i>			
S1/Sarjana <i>Under Graduate/Bachelor</i>			
S2/Pasca Sarjana <i>Graduate</i>			
S3/Doktor/Ph.D <i>Post Graduate</i>			
<b>Jumlah/Total</b>			

Catatan/Note: ...

Sumber/Source: Badan Kepegawaian Negara (BKN)/National Civil Service Agency

**Tabel**  
**Table** 2.3.3

**Jumlah Pegawai Negeri Sipil Menurut Tingkat  
Kepangkatan dan Jenis Kelamin di Kabupaten Barito  
Timur, Desember 2021 dan Desember 2022**  
**Number of Civil Servants by Hierarchy and Sex in Barito  
Timur Regency, Desember 2021 and Desember 2022**

Pangkat/Golongan/Ruang Hierarchy	2021		
	Laki-laki Male	Perempuan Female	Jumlah Total
(1)	(2)	(3)	(4)
<b>Golongan I/Range I</b>			
1. I/A (Juru Muda/Junior Clerk)			
2. I/B (Juru Muda Tingkat I/First Class Junior Clerk)			
3. I/C (Juru/Clerk)			
4. I/D (Juru Tingkat I/First Class Clerk)			
<b>Golongan II/Range II</b>			
5. II/A (Pengatur Muda/Junior Supervisor)			
6. II/B (Pengatur Muda Tingkat I/First Class Junior Supervisor)			
7. II/C (Pengatur/Supervisor)			
8. II/D (Pengatur Tingkat I/First Class Supervisor)			
<b>Golongan III/Range III</b>			
9. III/A (Penata Muda/Junior Superintendent)			
10. III/B (Penata Muda Tingkat I/First Class Junior Superintendent)			
11. III/C (Penata/Superintendent)			
12. III/D (Penata Tingkat I/First Class Superintendent)			
<b>Golongan IV/Range IV</b>			
13. IV/A (Pembina/Administrator)			
14. IV/B (Pembina Tingkat I/First Class Administrator)			
15. IV/C (Pembina Utama Muda/Junior Administrator)			
16. IV/D (Pembina Utama Madya/Middle Administrator)			
17. IV/E (Pembina Utama/Senior Administrator)			
<b>Jumlah/Total</b>			

Lanjutan Tabel/*Continued Table 2.3.3*

Pangkat/Golongan/Ruang <i>Hierarchy</i>		2022		
		Laki-laki <i>Male</i>	Perempuan <i>Female</i>	Jumlah <i>Total</i>
(1)		(2)	(3)	(4)
<b>Golongan I/Range I</b>				
1. I/A	(Juru Muda/ <i>Junior Clerk</i> )			
2. I/B	(Juru Muda Tingkat I/ <i>First Class Junior Clerk</i> )			
3. I/C	(Juru/ <i>Clerk</i> )			
4. I/D	(Juru Tingkat I/ <i>First Class Clerk</i> )			
<b>Golongan II/Range II</b>				
5. II/A	(Pengatur Muda/ <i>Junior Supervisor</i> )			
6. II/B	(Pengatur Muda Tingkat I/ <i>First Class Junior Supervisor</i> )			
7. II/C	(Pengatur/ <i>Supervisor</i> )			
8. II/D	(Pengatur Tingkat I/ <i>First Class Supervisor</i> )			
<b>Golongan III/Range III</b>				
9. III/A	(Penata Muda/ <i>Junior Superintendent</i> )			
10. III/B	(Penata Muda Tingkat I/ <i>First Class Junior Superintendent</i> )			
11. III/C	(Penata/ <i>Superintendent</i> )			
12. III/D	(Penata Tingkat I/ <i>First Class Superintendent</i> )			
<b>Golongan IV/Range IV</b>				
13. IV/A	(Pembina/ <i>Administrator</i> )			
14. IV/B	(Pembina Tingkat I/ <i>First Class Administrator</i> )			
15. IV/C	(Pembina Utama Muda/ <i>Junior Administrator</i> )			
16. IV/D	(Pembina Utama Madya/ <i>Middle Administrator</i> )			
17. IV/E	(Pembina Utama/ <i>Senior Administrator</i> )			
<b>Jumlah/Total</b>				

Catatan/Note: ...

Sumber/Source: Badan Kepegawaian Negara (BKN)/*National Civil Service Agency*

## 2.4 KEUANGAN PEMERINTAH GOVERNMENT FINANCE

**Tabel** 2.4.1 **Realisasi Pendapatan Pemerintah Kabupaten Barito Timur Menurut Jenis Pendapatan (ribu rupiah), 2018–2021**  
**Table** 2.4.1 **Actual Barito Timur Regency Government Revenues by Kind of Revenues (thousand rupiahs), 2018–2021**

Jenis Pendapatan/Kind of Revenues	2019	2020
(1)	(2)	(3)
<b>1. Pendapatan Asli Daerah (PAD)/Regional Revenue</b>	58 023,58	61 662,08
1.1 Pajak Daerah/Regional Tax	15 438,80	19 155,61
1.2 Retribusi Daerah/Regional Retribution	2 251,53	2 111,24
1.3 Hasil Perusahaan Milik Daerah dan Pengelolaan Kekayaan Daerah yang Dipisahkan <i>Regional-Owned Company Revenue and Separated Management of Regional Wealth</i>	7 681,99	7 738,21
1.4 Lain-lain PAD yang Sah/Other Regional Revenue	32 651,25	32 657,01
<b>2. Dana Perimbangan/Balance Funds</b>	700 926,76	646 417,22
2.1 Bagi Hasil Pajak/Tax Sharing Revenue	14 167,53	19 212,07
2.2 Bagi Hasil Bukan Pajak/Sumber Daya Alam <i>Non-Tax Sharing Revenue/Natural Resources</i>	54 897,60	64 744,40
2.3 Dana Alokasi Umum/General Allocation Fund	491 080,27	443 711,14
2.4 Dana Alokasi Khusus/Special Allocation Fund	140 781,36	118 749,61
<b>3. Lain-lain Pendapatan yang Sah/Other Revenue</b>	99 116,78	107 617,18
3.1 Pendapatan Hibah/Grant	17 707,46	21 796,99
3.2 Dana Darurat/Emergency Fund	-	-
3.3 Dana Bagi Hasil Pajak dari Provinsi dan Pemerintah Daerah Lainnya/Tax Sharing Revenue from Provincial and Other Regional Governments		
3.4 Dana Penyesuaian dan Otonomi Daerah <i>Regional Adjustment and Autonomy Fund</i>		
3.5 Bantuan Keuangan dari Provinsi atau Pemerintah Daerah Lainnya/Financial Assistance from Provincial or Other Regional Governments		
3.6 Lainnya/Others	81 409,32	85 820,20
<b>Jumlah/Total</b>	<b>916 966,06</b>	<b>875 044,21</b>

Lanjutan Tabel/*Continued Table 2.4.1*

Jenis Pendapatan/ <i>Kind of Revenues</i>	2021	2022
(1)	(4)	(5)
<b>1. Pendapatan Asli Daerah (PAD)/<i>Regional Revenue</i></b>		
1.1 Pajak Daerah/ <i>Regional Tax</i>		
1.2 Retribusi Daerah/ <i>Regional Retribution</i>		
1.3 Hasil Perusahaan Milik Daerah dan Pengelolaan Kekayaan Daerah yang Dipisahkan <i>Regional-Owned Company Revenue and Separated Management of Regional Wealth</i>		
1.4 Lain-lain PAD yang Sah/ <i>Other Regional Revenue</i>		
<b>2. Dana Perimbangan/<i>Balance Funds</i></b>		
2.1 Bagi Hasil Pajak/ <i>Tax Sharing Revenue</i>		
2.2 Bagi Hasil Bukan Pajak/Sumber Daya Alam <i>Non-Tax Sharing Revenue/Natural Resources</i>		
2.3 Dana Alokasi Umum/ <i>General Allocation Fund</i>		
2.4 Dana Alokasi Khusus/ <i>Special Allocation Fund</i>		
<b>3. Lain-lain Pendapatan yang Sah/<i>Other Revenue</i></b>		
3.1 Pendapatan Hibah/ <i>Grant</i>		
3.2 Dana Darurat/ <i>Emergency Fund</i>		
3.3 Dana Bagi Hasil Pajak dari Provinsi dan Pemerintah Daerah Lainnya/ <i>Tax Sharing Revenue from Provincial and Other Regional Governments</i>		
3.4 Dana Penyesuaian dan Otonomi Daerah <i>Regional Adjustment and Autonomy Fund</i>		
3.5 Bantuan Keuangan dari Provinsi atau Pemerintah Daerah Lainnya/ <i>Financial Assistance from Provincial or Other Regional Governments</i>		
3.6 Lainnya/ <i>Others</i>		
<b>Jumlah/<i>Total</i></b>		

Catatan/*Note*: ...Sumber/*Source*: BPKAD- Badan pengelolaan Keuangan dan Set Daerah Kabupaten Barito Timur/BPKAD-Regional Financial and Assets Management Office of Barito Timur Regency

**Tabel**  
**Table** 2.4.2

**Realisasi Belanja Pemerintah Kabupaten Barito Timur**  
**Menurut Jenis Belanja (ribu rupiah), 2019–2022**  
**Actual Barito Timur Regency Government Expenditures by**  
**Kind of Expenditures (thousand rupiahs), 2019–2022**

Jenis Pendapatan <i>Kind of Revenues</i>	2019	2020
(1)	(2)	(3)
<b>1. Belanja Tidak Langsung/<i>Indirect Expenditures</i></b>		
1.1 Belanja Pegawai/ <i>Personnel Expenditures</i>		
1.2 Belanja Bunga/ <i>Interest Expenditures</i>	-	-
1.3 Belanja Subsidi/ <i>Subsidies Expenditures</i>		
1.4 Belanja Hibah/ <i>Grant Expenditures</i>		
1.5 Belanja Bantuan Sosial/ <i>Social Aid Expenditures</i>		
1.6 Belanja Bagi Hasil/ <i>Sharing Fund Expenditure</i>		
1.7 Belanja Bantuan Keuangan <i>Financial Aids Expenditures</i>		
1.8 Belanja Tidak Terduga/ <i>Unpredicted Expenditures</i>		
<b>2. Belanja Langsung/<i>Direct Expenditures</i></b>		
2.1 Belanja Pegawai/ <i>Personnel Expenditures</i>		
2.2 Belanja Barang dan Jasa <i>Goods and Services Expenditures</i>		
2.3 Belanja Modal/ <i>Capital Expenditure</i>		
<b>Jumlah/<i>Total</i></b>		



Lanjutan Tabel/*Continued Table 2.4.2*

Jenis Pendapatan <i>Kind of Revenues</i>	2021	2022
(1)	(4)	(5)
<b>1. Belanja Tidak Langsung/<i>Indirect Expenditures</i></b>		
1.1 Belanja Pegawai/ <i>Personnel Expenditures</i>		
1.2 Belanja Bunga/ <i>Interest Expenditures</i>	-	-
1.3 Belanja Subsidi/ <i>Subsidies Expenditures</i>	599.999.999,55	566.425.286,00
1.4 Belanja Hibah/ <i>Grant Expenditures</i>	51.112.614.751,14	16.200.177.710,00
1.5 Belanja Bantuan Sosial/ <i>Social Aid Expenditures</i>	11.149.721.170,00	6.511.732.000,00
1.6 Belanja Bagi Hasil/ <i>Sharing Fund Expenditure</i>		
1.7 Belanja Bantuan Keuangan <i>Financial Aids Expenditures</i>		
1.8 Belanja Tidak Terduga/ <i>Unpredicted Expenditures</i>	25.108.799.846,00	11.688.340.733,00
<b>2. Belanja Langsung/<i>Direct Expenditures</i></b>		
2.1 Belanja Pegawai/ <i>Personnel Expenditures</i>		
2.2 Belanja Barang dan Jasa <i>Goods and Services Expenditures</i>		
2.3 Belanja Modal/ <i>Capital Expenditure</i>		
<b>Jumlah/<i>Total</i></b>		

Catatan/*Note*: ...Sumber/*Source*: BPKAD- Badan pengelolaan Keuangan dan Set Daerah Kabupaten Barito Timur/BPKAD-Regional Financial and Assets Management Office of Barito Timur Regency



# BAB 3

## PENDUDUK DAN KETENAGAKERJAAN *Population and Employment*

### Laju Pertumbuhan Penduduk Menurut Kecamatan di Kabupaten Barito Timur per Tahun 2020–2022 (Persen)





**PENJELASAN TEKNIS****TECHNICAL NOTES**

1. **Salah satu sumber data kependudukan** adalah sensus penduduk yang dilaksanakan setiap sepuluh tahun sekali. Sensus penduduk telah dilaksanakan sebanyak tujuh kali sejak Indonesia merdeka, yaitu tahun 1961, 1971, 1980, 1990, 2000, 2010, dan 2020. Keenam sensus penduduk sebelumnya dilaksanakan dengan menggunakan metode tradisional, yaitu mencatat setiap penduduk dari rumah ke rumah. Pertama kalinya dalam sejarah sensus penduduk di Indonesia, Sensus Penduduk 2020 (SP2020) menggunakan metode kombinasi yaitu dengan memanfaatkan data Administrasi Kependudukan (Admuduk) dari Direktorat Jenderal Kependudukan dan Pencatatan Sipil (Ditjen Dukcapil) Kementerian Dalam Negeri (Kemendagri) sebagai data dasar pelaksanaan SP2020. Hal ini dirancang dan dilaksanakan sebagai upaya untuk mewujudkan "SATU DATA KEPENDUDUKAN INDONESIA".
  2. **Penduduk Indonesia** adalah semua orang yang berdomisili di wilayah teritorial Indonesia, mencakup Warga Negara Indonesia (WNI) dan Warga Negara Asing (WNA) yang telah menetap selama satu tahun atau
1. **One of the sources of demographic data** is population census, which is conducted every ten years. Population Census has been conducted seven times since Indonesia's independence: 1961, 1971, 1980, 1990, 2000, 2010, and 2020. The previous six population censuses were carried out using the traditional method, canvassing each person door-to-door. For the first time in the history of the population census in Indonesia, the 2020 Population Census (PC2020) used a combined method, that is utilizing Population Administration data managed by the Directorate General of Population and Civil Registration of the Ministry of Home Affairs as the basic data for the population census. This is designed and implemented as an effort to realize "ONE INDONESIAN POPULATION DATA".
  2. **The population of Indonesia** are all people who live in Indonesia's territory, including Indonesian citizens and foreign citizens who have lived for one year or more or plan to stay in Indonesia territory for at least one year. In the previous

lebih atau berencana menetap di wilayah Indonesia selama minimal satu tahun. Pada sensus sebelumnya referensi waktu dalam konsep kependudukan adalah enam bulan. Perubahan ini didasari oleh UU No. 24 Tahun 2013 tentang Perubahan atas UU No. 23 Tahun 2006 tentang Administrasi Kependudukan pada Pasal 15.

3. **Laju pertumbuhan penduduk** per tahun adalah angka yang menunjukkan rata-rata tingkat penambahan penduduk per tahun dalam jangka waktu tertentu. Angka ini dinyatakan sebagai persentase dari penduduk dasar. Metode penghitungan laju pertumbuhan penduduk yang digunakan oleh BPS adalah metode geometrik.
4. **Kepadatan penduduk** adalah ukuran persebaran penduduk yang menunjukkan jumlah penduduk untuk setiap kilometer persegi luas wilayah.
5. **Rasio jenis kelamin** adalah perbandingan antara jumlah penduduk laki-laki dan jumlah penduduk perempuan pada suatu daerah dan waktu tertentu, yang biasanya dinyatakan dalam banyaknya penduduk laki laki per 100 perempuan.

*census the time reference in the population concept was six months. This change is based on Law no.24 of 2013 concerning Amendments to Law no. 23 of 2006 concerning Population Administration in Article 15.*

3. **Annual population growth rate** is a number that shows the average rate of population growth per year in a certain period. This rate is a percentage of the basic population. The method used by Statistics Indonesia is the geometric method.
4. **Population density** is a measure of the distribution of the population which shows the total population for each square kilometer of area.
5. **Sex ratio** is the ratio between total male population and female population in a certain area and at a certain time, which is usually stated in the number of male residents per 100 females.

6. **Penduduk usia kerja** adalah penduduk yang berumur 15 tahun ke atas.
7. **Angkatan kerja** adalah penduduk usia kerja (15 tahun ke atas) yang bekerja, atau punya pekerjaan namun sementara tidak bekerja dan pengangguran.
8. **Bekerja** adalah melakukan pekerjaan dengan maksud memperoleh atau membantu memperoleh pendapatan atau keuntungan dan lamanya bekerja paling sedikit satu jam secara terus menerus dalam seminggu yang lalu (termasuk pekerja keluarga tanpa upah yang membantu dalam suatu usaha/kegiatan ekonomi).
6. ***Working age population*** is persons of 15 years and over.
7. ***Labor force*** or economically active are persons of 15 years and over, who in the previous week were working, temporarily absent from work but having jobs and unemployment.
8. ***The concept of working*** means activity intended to earn income by doing work or helping to do work at least one hour continuously during the reference week (including unpaid family workers for any economic activity).





**ULASAN****DESCRIPTION****3.1 PENDUDUK**

Penduduk Kabupaten Barito Timur pada tahun 2022 adalah sebanyak 115.406 jiwa dengan laju pertumbuhan penduduk per tahun 2020 – 2022 adalah sebesar 1,47.

Kecamatan dengan jumlah penduduk tertinggi adalah Dusun Timur dengan penduduk sebanyak 29.102 jiwa yang mencakup 25,22% penduduk Kabupaten Barito Timur. Kecamatan dengan kepadatan penduduk tertinggi adalah Kecamatan Dusun Tengah dengan kepadatan 67 – 68 jiwa/km<sup>2</sup> dan jumlah penduduk 24.913 jiwa. Sedangkan kecamatan dengan kepadatan penduduk terendah adalah Kecamatan Paju Epat dengan kepadatan 9 – 10 jiwa/km<sup>2</sup> dan jumlah penduduk 6.465 jiwa.

Rasio jenis kelamin di Kabupaten Barito Timur adalah 105, artinya terdapat 105 penduduk laki-laki per 100 penduduk perempuan. Komposisi penduduk Kabupaten Barito Timur terdiri atas 59.155 penduduk laki-laki dan 56.251 penduduk perempuan. Jumlah penduduk terbanyak berasal dari kelompok umur 15 – 19 tahun.

**3.1 POPULATION**

*The population of East Barito Regency in 2022 is 115,406 people with a population growth rate for 2020 – 2022 of 1.47.*

*The subdistrict with the highest population is Dusun Timur Subdistrict with a population of 29,102 people which covers 25.22% of the population of East Barito Regency. The district with the highest population density is Dusun Tengah Subdistrict with a density of 67-68 people/km<sup>2</sup> and a population of 24,913 people. Meanwhile, the district with the lowest population density is Paju Epat Subdistrict with a density of 9-10 people/km<sup>2</sup> and a population of 6,465 people.*

*The sex ratio in East Barito Regency is 105, meaning that there are 105 male population per 100 female population. The population composition of East Barito Regency consists of 59,155 male residents and 56,251 female residents. The largest population comes from the age group of 15-19 years.*

### 3.2 KETENAGAKERJAAN

Angkatan kerja adalah penduduk usia kerja (15 tahun dan lebih) yang bekerja, atau punya pekerjaan namun sementara tidak bekerja dan pengangguran. Jumlah angkatan kerja di Kabupaten Barito Timur tahun 2022 adalah sebanyak 74.110 orang, dengan jumlah pengangguran adalah sebanyak 2.187 orang.

Sedangkan jumlah bukan angkatan kerja adalah sebanyak 24.310 orang. Penduduk yang termasuk bukan angkatan kerja adalah penduduk usia kerja (15 tahun dan lebih) yang masih sekolah, mengurus rumah tangga atau melaksanakan kegiatan lainnya selain kegiatan pribadi.

Berdasarkan status pekerjaan utama, penduduk Kabupaten Barito Timur tertinggi bekerja sebagai buruh/karyawan/pegawai, kemudian diikuti oleh status bekerja sendiri.

### 3.2 EMPLOYMENT

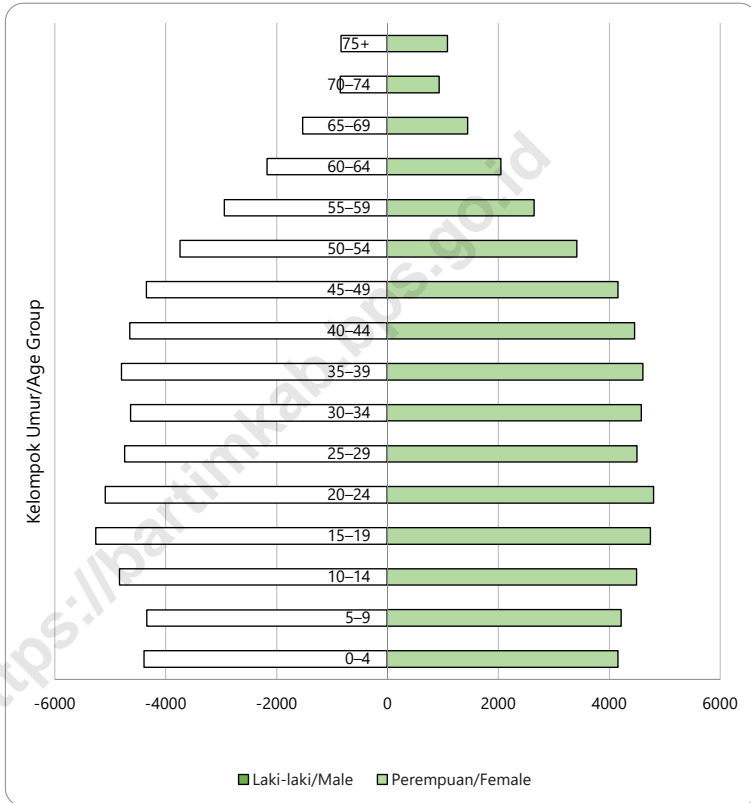
*The labor force is the population of working age (15 years and over) who are employed, or have jobs but are temporarily unemployed and unemployed. The total workforce in East Barito Regency in 2022 is 74,110 people, with a total of 2,187 unemployed people.*

*Meanwhile, the number of non-labor force is 24,310 people. Residents who are not part of the labor force are residents of working age (15 years and over) who are still at school, taking care of the household or carrying out other activities besides personal activities.*

*Based on main employment status, the highest number of residents of East Barito Regency work as laborers/employees/employees, followed by self-employed status.*

**Gambar** 3.1  
**Figures**

**Jumlah Penduduk Menurut Kelompok Umur dan Jenis Kelamin di Kabupaten Barito Timur, 2022**  
**Population by Age Groups and Sex in Barito Timur Regency, 2022**



Sumber/Source : BPS, Proyeksi Penduduk Interim tahun 2020 - 2023 (Pertengahan tahun/Juni)/BPS-Statistics Indonesia, Interim Population Projection 2020 - 2023 (Mid year/June)

### 3.1 PENDUDUK POPULATION

**Tabel 3.1.1** Penduduk, Laju Pertumbuhan Penduduk, Distribusi Persentase Penduduk, Kepadatan Penduduk, Rasio Jenis Kelamin Penduduk Menurut Kecamatan di Kabupaten Barito Timur, 2022  
*Population, Population Growth Rate, Percentage Distribution of Population, Population Density, and Population Sex Ratio by Subdistrict in Barito Timur Regency, 2022*

Kecamatan Subdistrict	Penduduk (ribu) Population (thousand)	Laju Pertumbuhan Penduduk per Tahun 2020–2022 (%) Annual Population Growth Rate 2020–2022 (%)
(1)	(2)	(3)
Benua Lima	6 399	0,41
Dusun Timur	29 102	2,72
Paju Epat	6 465	4,47
Awang	6 134	0,86
Patangkep Tutui	7 034	-0,30
Dusun Tengah	24 913	0,78
Raren Batuah	8 494	0,88
Paku	8 783	1,36
Karusen Janang	5 412	2,31
Pematang Karau	12 670	1,10
<b>Barito Timur</b>	<b>115 406</b>	<b>1,47</b>

Lanjutan Tabel/*Continued Table* 3.1.1

Kecamatan <i>Subdistrict</i>	Persentase Penduduk <i>Percentage of Total Population</i>	Kepadatan Penduduk per km <sup>2</sup> <i>Population Density per sq.km</i>
(1)	(4)	(5)
Benua Lima	5,54	24,80
Dusun Timur	25,22	33,54
Paju Epat	5,60	9,73
Awang	5,32	30,22
Patangkep Tutui	6,10	27,58
Dusun Tengah	21,59	67,15
Raren Batuah	7,36	45,67
Paku	7,61	32,29
Karusen Janang	4,69	30,40
Pematang Karau	10,98	21,88
<b>Barito Timur</b>	<b>100,00</b>	<b>30,10</b>

Lanjutan Tabel/Continued Table 3.1.1

Kecamatan Subdistrict	Rasio Jenis Kelamin Penduduk Population Sex Ratio
(1)	(6)
Benua Lima	106
Dusun Timur	105
Paju Epat	119
Awang	106
Patangkep Tutui	102
Dusun Tengah	100
Raren Batuah	102
Paku	108
Karusen Janang	110
Pematang Karau	107
<b>Barito Timur</b>	<b>105</b>

Catatan/Note: ...

Sumber/Source: BPS, Proyeksi Penduduk Interim tahun 2020 - 2023 (Pertengahan tahun/Juni)/BPS-Statistics Indonesia, Interim Population Projection 2020 - 2023 (Mid year/June)

**Tabel**  
**Table** 3.1.2

**Jumlah Penduduk Menurut Kelompok Umur dan Jenis Kelamin di Kabupaten Barito Timur, 2022**  
*Population by Age Groups and Sex in Barito Timur Regency, 2022*

Kelompok Umur <i>Age Groups</i>	Jenis Kelamin/Sex		
	Laki-Laki <i>Male</i>	Perempuan <i>Female</i>	Jumlah <i>Total</i>
(1)	(2)	(3)	(4)
0–4	4 391	4 157	8 548
5–9	4 341	4 212	8 553
10–14	4 836	4 494	9 330
15–19	5 262	4 739	10 001
20–24	5 087	4 800	9 887
25–29	4 741	4 498	9 239
30–34	4 636	4 579	9 215
35–39	4 795	4 604	9 399
40–44	4 646	4 455	9 101
45–49	4 347	4 158	8 505
50–54	3 740	3 413	7 153
55–59	2 941	2 642	5 583
60–64	2 173	2 045	4 218
65–69	1 527	1 444	2 971
70–74	851	932	1 783
75+	841	1 079	1 920
<b>Barito Timur</b>	<b>59 155</b>	<b>56 251</b>	<b>115 406</b>

Catatan/Note: ...

Sumber/Source: BPS, Proyeksi Penduduk Interim tahun 2020 - 2023 (Pertengahan tahun/Juni)/BPS-Statistics Indonesia, *Interim Population Projection 2020 - 2023 (Mid year/June)*

### 3.2 KETENAGAKERJAAN EMPLOYMENT

**Tabel 3.2.1** Jumlah Penduduk Berumur 15 Tahun Keatas Menurut Jenis Kegiatan Selama Seminggu yang Lalu dan Jenis Kelamin di Kabupaten Barito Timur, 2022  
*Population Aged 15 Years and Over by Type of Activity During The Previous Week and Sex in Barito Timur Regency, 2022*

Kegiatan Utama <i>Main Activity</i>	Jenis Kelamin/Sex		
	Laki-Laki <i>Male</i>	Perempuan <i>Female</i>	Laki-Laki+ Perempuan <i>Male+Female</i>
(1)	(2)	(3)	(4)
<b>I. Angkatan Kerja/<i>Economically Active</i></b>	<b>42 409</b>	<b>31 701</b>	<b>74 110</b>
1. Bekerja/ <i>Working</i>	41 304	30 619	71 923
2. Pengangguran Terbuka/ <i>Unemployment</i>	1 105	1 082	2 187
<b>II. Bukan Angkatan Kerja/<i>Not Economically Active</i></b>	<b>7 640</b>	<b>16 670</b>	<b>24 310</b>
1. Sekolah/ <i>Attending School</i>	2 776	2 839	5 615
2. Mengurus Rumah Tangga/ <i>Housekeeping</i>	2 585	13 231	15 816
3. Lainnya/ <i>Others</i>	2 279	600	2 879
<b>Jumlah/<i>Total</i></b>	<b>50 049</b>	<b>48 371</b>	<b>98 420</b>

Catatan/*Note*:

Sumber/*Source*: BPS, Survei Angkatan Kerja Nasional (Sakernas) Agustus/BPS-Statistics Indonesia, August National Labor Force Survey



**Tabel** 3.2.2  
**Table**

**Penduduk Berumur 15 Tahun ke Atas Menurut Pendidikan Tertinggi yang Ditamatkan dan Jenis Kegiatan Selama Seminggu yang Lalu di Kabupaten Barito Timur, 2022**  
*Population 15 Years of Age and Over by Educational Attainment and Type of Activity During the Previous Week in Barito Timur Regency, 2022*

Pendidikan Tertinggi yang Ditamatkan <sup>1</sup> <i>Educational Attainment<sup>1</sup></i>	Angkatan Kerja/Economically Active			Persentase Bekerja terhadap Angkatan Kerja <i>Percentage of Working to Economically Active</i>
	Bekerja <i>Working</i>	Pengangguran <sup>2</sup> <i>Unemployment<sup>2</sup></i>	Jumlah Angkatan Kerja <i>Total of Economically Active</i>	
(1)	(2)	(3)	(4)	(5)
0	22 543	672	23 215	97,11
1	13 669	258	13 927	98,15
2	22 409	617	23 026	97,32
3	13 302	640	13 942	95,41
<b>Jumlah/Total</b>	<b>71 923</b>	<b>2 187</b>	<b>74 110</b>	<b>97,05</b>

Lanjutan Tabel/Continued Table 3.2.2

Pendidikan Tertinggi yang Ditamatkan <sup>1</sup> Educational Attainment <sup>1</sup>	Bukan Angkatan Kerja Not Economically Active	Jumlah Total	Persentase Angkatan Kerja terhadap Penduduk Usia Kerja Percentage of Economically Active to Working Age Population
(1)	(6)	(7)	(8)
0	8 556	31 771	73,07
1	6 953	20 880	66,70
2	7 253	30 279	76,05
3	1 548	15 490	90,01
<b>Jumlah/Total</b>	<b>24 310</b>	<b>98 420</b>	<b>75,30</b>

Catatan/Note: <sup>1</sup> 0. ≤ Sekolah Dasar (SD)/≤ Primary School  
 1. Sekolah Menengah Pertama/Junior High School  
 2. Sekolah Menengah Atas/Senior High School  
 3. Perguruan Tinggi/Collage  
<sup>2</sup> 1. Mencari pekerjaan/Looking for work  
 2. Mempersiapkan usaha/Establishing a new business/firm  
 3. Merasa tidak mungkin mendapat pekerjaan/Feeling hopeless in looking for work (discouraged job seekers)  
 4. Sudah punya pekerjaan tetapi belum mulai bekerja/Having job already but not starting to work yet

Sumber/Source: BPS, Survei Angkatan Kerja Nasional (Sakernas) Agustus/BPS-Statistics Indonesia, August National Labor Force Survey

**Tabel** 3.2.3  
**Table**

**Penduduk Berumur 15 Tahun Ke Atas yang Bekerja Selama Seminggu yang Lalu Menurut Status Pekerjaan Utama dan Jenis Kelamin di Kabupaten Barito Timur, 2022**  
*Population 15 Years of Age and Over who Worked During The Previous Week by Main Employment Status and Sex in Barito Timur Regency, 2022*

<b>Status Pekerjaan Utama</b> <i>Main Employment Status</i>	<b>Laki-Laki</b> <i>Male</i>	<b>Perempuan</b> <i>Female</i>	<b>Jumlah</b> <i>Total</i>
(1)	(2)	(3)	(4)
Berusaha sendiri <i>Own account worker</i>	10 046	8 283	18 329
Berusaha dibantu buruh tidak tetap/buruh tidak dibayar <i>Employer assisted by temporary worker/unpaid worker</i>	7 931	2 092	10 023
Berusaha dibantu buruh tetap/buruh dibayar <i>Employer assisted by permanent worker/paid worker</i>	560	94	654
Buruh/Karyawan/Pegawai/ <i>Employee</i>	20 107	11 663	31 770
Pekerja bebas <i>Casual worker</i>	556	0	556
Pekerja keluarga/tak dibayar <i>Family worker/unpaid worker</i>	2 104	8 487	10 591
<b>Jumlah/Total</b>	<b>41 304</b>	<b>30 619</b>	<b>71 923</b>

Catatan/Note: ...

Sumber/Source: BPS, Survei Angkatan Kerja Nasional (Sakernas) Agustus/BPS-Statistics Indonesia, August National Labor Force Survey



# BAB 4

## SOSIAL DAN KESEJAHTERAAN RAKYAT *Social and Welfare*


### Jumlah Tempat Peribadatan di Kabupaten Barito Timur Tahun 2022



**81 Masjid**



**127 Mushola**



**40 Pura**



**70 Gereja  
Katholik**



**200 Gereja  
Protestan**



**PENJELASAN TEKNIS**

1. Tidak/belum pernah sekolah adalah mereka yang tidak pernah atau belum pernah terdaftar dan tidak pernah atau belum pernah aktif mengikuti pendidikan di suatu jenjang pendidikan formal.
2. Masih bersekolah adalah mereka yang terdaftar dan aktif mengikuti pendidikan di suatu jenjang pendidikan formal (Paket A, B, atau C) baik pendidikan dasar, menengah maupun pendidikan tinggi, bagi mahasiswa yang sedang cuti di anggap masih sekolah.
3. Tidak bersekolah lagi adalah mereka yang pernah terdaftar dan aktif mengikuti pendidikan di suatu jenjang pendidikan formal, tetapi pada saat pencacahan tidak lagi terdaftar dan tidak aktif mengikuti pendidikan.
4. Tamat sekolah adalah menyelesaikan pelajaran yang ditandai dengan lulus ujian akhir pada kelas atau tingkat terakhir suatu jenjang pendidikan di sekolah negeri maupun swasta dengan mendapatkan tanda tamat belajar/ ijazah. Seseorang yang belum mengikuti pelajaran pada kelas tertinggi tetapi telah mengikuti ujian akhir dan lulus dianggap tamat sekolah.

**TECHNICAL NOTES**

1. *Not/never attending school is someone who has never attended or never registered in a formal education.*
2. *Attending school is someone who is currently attending in a formal education (including package A, package B, or package C). College student who postpones his/her study is considered as attending school.*
3. *Not attending school anymore is someone who had enrolled and participated in a formal education in the past including package A, package B or package C, but currently does not attend school.*
4. *Completed particular level of education is someone who has completed particular level of education in private or public school and accepting graduation certificate. Someone who has never attended the highest grade but passed the final exam is considered as completed particular level of education.*

5. Dapat membaca dan menulis artinya dapat membaca dan menulis kata-kata/kalimat sederhana dengan suatu aksara tertentu.
  6. Sekolah adalah lembaga pendidikan formal yang dimulai dari pendidikan dasar, menengah, dan tinggi. Pendidikan yang dicatat adalah pendidikan formal berdasar kurikulum Kementerian Pendidikan dan Kebudayaan, termasuk pendidikan yang diselenggarakan oleh pondok pesantren dengan memakai kurikulum Kementerian Pendidikan dan Kebudayaan, seperti Madrasah Ibtidaiyah (MI), Madrasah Tsanawiyah (MTs), dan Madrasah Aliyah (MA).
  7. Rumah sakit adalah tempat pemeriksaan dan perawatan kesehatan, biasanya berada di bawah pengawasan dokter/tenaga medis.
  8. Rumah sakit bersalin/rumah bersalin adalah rumah sakit yang dilengkapi dengan fasilitas untuk melahirkan, pemeriksaan kehamilan, pemeriksaan ibu dan anak, serta berada di bawah pengawasan dokter dan atau bidan senior.
5. *Able to read and write is the ability to read and write a simple sentence in any letter of alphabets.*
  6. *School is a formal education institution starting from primary, secondary and tertiary education. The education data recorded in the survey covering data on formal education based on the curriculum set up by Ministry of Education and Culture including education carried out by muslim boarding school (pondok pesantren) implementing the Ministry of Education and Culture curriculum, such as Madrasah Ibtidaiyah (Islamic Primary School), Madrasah Tsanawiyah (Islamic Junior High School) and Madrasah Aliyah (Islamic Senior High School).*
  7. *The hospital is a place for health check, usually controlled/supervised by doctors/medical personnel.*
  8. *Maternity hospital/maternal health care center is a hospital completed with health facilities for birth delivery, pregnancy check and consultation and post-natal check, under the supervision of doctor and or senior midwives.*



9. Pusat Kesehatan Masyarakat (Puskesmas) adalah unit pelayanan kesehatan milik pemerintah yang bertanggung jawab terhadap pelayanan kesehatan masyarakat untuk wilayah kecamatan. Tim puskesmas sesuai jadwal dapat melakukan kegiatan puskesmas keliling ke tempat-tempat tertentu dalam wilayah kerjanya, untuk mendekatkan pelayanan dengan masyarakat.
  10. Puskesmas Pembantu (Pustu) yaitu unit pelayanan kesehatan masyarakat yang membantu kegiatan puskesmas di sebagian dari wilayah kerja. Pada beberapa daerah balai pengobatan telah berubah fungsi menjadi pustu walaupun papan nama masih tertulis balai pengobatan.
  11. Apotek adalah tempat penjualan obat yang mempunyai izin operasi dari Kementerian Kesehatan, u.p Badan POM, di bawah pengawasan apoteker.
  12. Bencana alam adalah bencana yang diakibatkan oleh peristiwa atau serangkaian peristiwa yang disebabkan oleh alam, antara lain berupa gempa bumi, tsunami, gunung meletus, banjir, kekeringan, angin topan dan tanah longsor (UU No. 24 tahun 2007).
9. *Public Health Centre (PHC) is a health centre provided by the government that is responsible for the delivery of health services to the community at the subdistrict level. Officials in the PHC as scheduled can provide health services in their working areas in the effort of closing their services to the community through mobile PHC program.*
  10. *Subsidiary Public Health Centre is a health facility that assist the public health centre in its part of working area. In several regions, health check points has changes their status into subsidiary public health centre, although their sign written in the board remains unchanged.*
  11. *Pharmacy is a place of selling medicines having permit operation from the Ministry of Health, through The National Agency of Drug and Food Control, under the control of pharmacist.*
  12. *Natural disaster is disaster that is caused by a natural occurrence or a series of natural occurrences that includes earthquake, tsunami, volcanic eruption, flood, drought, cyclone, and landslide (Law No. 24 of 2007).*



**ULASAN****DESCRIPTION****4.1 PENDIDIKAN**

Pendidikan merupakan salah satu sarana untuk meningkatkan kualitas SDM. Gambaran umum keadaan pendidikan di Kabupaten Barito Timur antara lain tercermin dari kuantitas dan kualitas prasarana pendidikan seperti jumlah sekolah, murid, dan guru. Pada tahun 2021, terdapat sebanyak 97 SD, 35 SMP, 13 SMA, dan 6 SMK di Kabupaten Barito Timur.

Berdasarkan jenjang pendidikan, Angka Partisipasi Murni (APM) tahun 2022 yang tertinggi terdapat pada jenjang pendidikan SD, yaitu sebesar 99,25. Sedangkan Angka Partisipasi Kasar (APK) tahun 2022 yang tertinggi terdapat pada jenjang pendidikan SD, yaitu sebesar 112,24.

**4.2 KESEHATAN**

Sarana dan prasarana kesehatan di Kabupaten Barito Timur terus diupayakan pembangunan dan perbaikan kualitasnya. Pada tahun 2021, sarana dan prasarana kesehatan di Kabupaten Barito Timur terdiri atas 1 rumah sakit, 4 poliklinik, 11 puskesmas, 64 puskesmas pembantu, dan beberapa apotek yang tersebar di berbagai kecamatan.

**4.1 EDUCATION**

*Education is one means to improve the quality of human resources. The general description of the state of education in East Barito Regency is reflected in the quantity and quality of educational infrastructure, such as the number of schools, students and teachers. In 2021, there are 97 elementary schools, 35 junior high schools, 13 high schools and 6 vocational schools in East Barito Regency.*

*Based on the level of education, the highest Net Participation Rate (APM) in 2022 is at the elementary school level, which is 99.25. Meanwhile, the highest gross enrollment rate (APK) in 2022 is at the elementary school level, which is 112.24.*

**4.2 HEALTH**

*Health facilities and infrastructure in East Barito Regency continue to be developed and improved in quality. In 2021, health facilities and infrastructure in East Barito Regency will consist of 1 hospital, 4 polyclinics, 11 public health centers, 64 subsidiary of public health centers, and several pharmacies spread across various subdistricts..*

### 4.3 KESEHATAN

Bidang Keagamaan menjadi salah satu unsur penting pembangunan masyarakat untuk menjadi bangsa yang beriman dan bertakwa kepada Tuhan Yang Maha Esa. Jumlah tempat peribadatan di Kabupaten Barito Timur adalah sebanyak 518 tempat ibadah.

### 4.4 KEMISKINAN

Sepanjang tahun 2020 – 2022 lalu, terjadi kenaikan jumlah penduduk miskin di Kabupaten Barito Timur. Pada tahun 2022, jumlah penduduk miskin bertambah menjadi sejumlah 8,42 ribu penduduk atau naik menjadi sebesar 6,59% dibandingkan dengan tahun 2021 yang sebesar 6,38%.

Nilai rata-rata kesenjangan pengeluaran masing-masing penduduk miskin terhadap garis kemiskinan yang digambarkan oleh Indeks Kedalaman Kemiskinan juga mengalami peningkatan sebesar 0,24 poin. Nilai yang meningkat ini mengindikasikan semakin jauhnya rata-rata pengeluaran penduduk dari garis kemiskinan pada tahun 2022 dibandingkan dengan tahun 2021.

Sementara itu, Indeks Keparahan Kemiskinan yang menggambarkan penyebaran pengeluaran di antara penduduk miskin hanya mengalami sedikit kenaikan sebesar 0,05 poin.

### 4.3 HEALTH

*Religion is one of the important elements of community development to become a nation that believes in and fears God Almighty. The number of places of worship in East Barito Regency is 518 places of worship.*

### 4.4 POVERTY

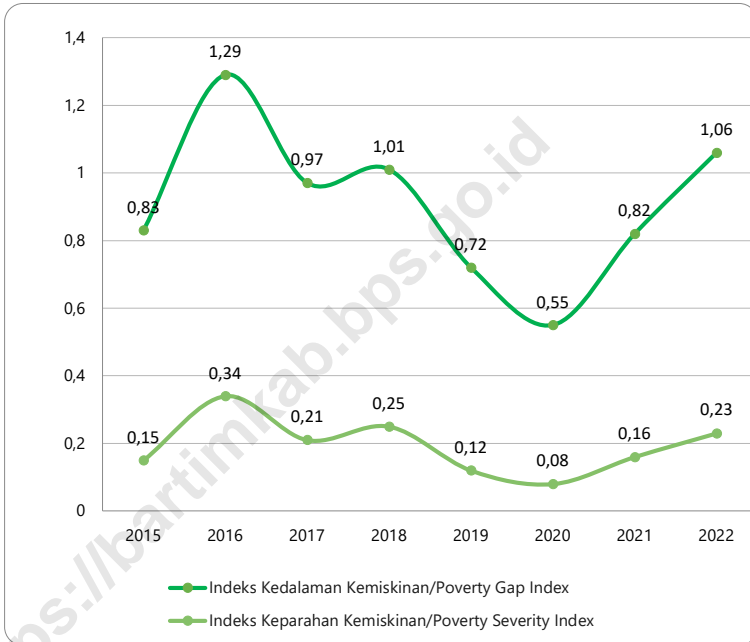
*During 2020 – 2022, there was an increase in the number of poor people in East Barito Regency. In 2022, the number of poor people will increase to 8.42 thousand people or increase to 6.59% compared to 2021 which was 6.38%.*

*The average value of the expenditure gap of each poor population towards the poverty line described by the Poverty Depth Index also increased by 0.24 points. This increased value indicates that the average population expenditure is further away from the poverty line in 2022 compared to 2021.*

*Meanwhile, the Poverty Severity Index, which illustrates the distribution of spending among the poor, only experienced a slight increase of 0.05 points.*

**Gambar** 4.1  
**Figures**

**Indeks Kedalaman Kemiskinan dan Indeks Keparahan Kemiskinan di Kabupaten Barito Timur, 2015–2022**  
**Poverty Gap Index and Poverty Severity Index in Barito Timur Regency, 2015–2022**



Sumber/Source : BPS, Survei Sosial Ekonomi Nasional Maret/BPS-Statistics Indonesia, March National Socioeconomic Survey

#### 4.1 PENDIDIKAN EDUCATION

**Tabel 4.1.1** Jumlah Sekolah, Guru, dan Murid Taman Kanak-Kanak (TK) di Bawah Kementerian Pendidikan, Kebudayaan, Riset, dan Teknologi Menurut Kecamatan di Kabupaten Barito Timur, 2021/2022 dan 2022/2023  
*Number of Schools, Teachers, and Pupils in Kindergarten Under The Ministry of Education, Culture, Research, and Technology by Subdistrict in Barito Timur Regency, 2021/2022 and 2022/2023*

Kecamatan Subdistrict	Sekolah/Schools					
	Negeri/Public		Swasta/Private		Jumlah/Total	
	2021/2022	2022/2023	2021/2022	2022/2023	2021/2022	2022/2023
(1)	(2)	(3)	(4)	(5)	(6)	(7)
Benua Lima	1	1	7	7	8	8
Dusun Timur	1	1	30	33	31	34
Paju Epat	1	1	9	11	10	12
Awang	1	1	10	10	11	11
Patangkep Tutui	1	1	12	18	13	19
Dusun Tengah	1	1	18	13	19	14
Raren Batuah	1	1	6	9	7	10
Paku	1	1	12	12	13	13
Karusen Janang	1	1	8	11	9	12
Pematang Karau	1	1	12	8	13	9
<b>Barito Timur</b>	<b>10</b>	<b>10</b>	<b>124</b>	<b>132</b>	<b>134</b>	<b>142</b>

Lanjutan Tabel/*Continued Table* 4.1.1

Kecamatan Subdistrict	Guru <sup>1</sup> /Teachers <sup>1</sup>					
	Negeri/Public		Swasta/Private		Jumlah/Total	
	2021/2022	2022/2023	2021/2022	2022/2023	2021/2022	2022/2023
(1)	(8)	(9)	(10)	(11)	(12)	(13)
Benua Lima	11	10	23	17	34	27
Dusun Timur	11	10	121	96	132	106
Paju Epat	3	3	20	19	23	22
Awang	3	6	29	16	32	22
Patangkep Tutui	5	5	33	41	38	46
Dusun Tengah	5	3	62	25	67	28
Raren Batuah	5	2	19	16	24	18
Paku	4	4	30	10	34	14
Karusen Janang	2	4	18	19	20	23
Pematang Karau	5	2	39	12	44	14
<b>Barito Timur</b>	<b>54</b>	<b>49</b>	<b>394</b>	<b>271</b>	<b>448</b>	<b>320</b>

Lanjutan Tabel/Continued Table 4.1.1

Kecamatan Subdistrict	Murid/Pupils					
	Negeri/Public		Swasta/Private		Jumlah/Total	
	2021/2022	2022/2023	2021/2022	2022/2023	2021/2022	2022/2023
(1)	(14)	(15)	(16)	(17)	(18)	(19)
Benua Lima	20	25	142	138	162	163
Dusun Timur	27	31	782	853	809	884
Paju Epat	22	30	231	147	253	177
Awang	29	23	156	202	185	225
Patangkep Tutui	22	30	231	415	253	445
Dusun Tengah	25	24	384	225	409	249
Raren Batuah	29	25	117	228	146	253
Paku	23	18	217	115	240	133
Karusen Janang	24	22	102	210	126	232
Pematang Karau	32	35	267	85	299	120
<b>Barito Timur</b>	<b>253</b>	<b>263</b>	<b>2 629</b>	<b>2 618</b>	<b>2 882</b>	<b>2 881</b>

Catatan/Note: <sup>1</sup> Jumlah guru termasuk kepala sekolah dan guru/The total of teachers including headmaster and teacher  
 Sumber/Source: Kementerian Pendidikan, Kebudayaan, Riset, dan Teknologi, Data Semester Ganjil/Ministry of Education, Culture, Research, and Technology, Odd semester report data



**Tabel**  
**Table** 4.1.2**Jumlah Sekolah, Guru, dan Murid Raudatul Athfal (RA)  
di Bawah Kementerian Agama Menurut Kecamatan di  
Kabupaten Barito Timur, 2021/2022 dan 2022/2023**  
**Number of Schools, Teachers, and Pupils in Raudatul Athfal  
(RA) Under The Ministry of Religious Affairs by Subdistrict in  
Barito Timur Regency, 2021/2022 and 2022/2023**

Kecamatan Subdistrict	Sekolah/Schools		Guru/Teachers		Murid/Pupils	
	2021/2022	2022/2023	2021/2022	2022/2023	2021/2022	2022/2023
(1)	(2)	(3)	(4)	(5)	(6)	(7)
Benua Lima	-	-	-	-	-	-
Dusun Timur	1	1	8	8	62	74
Paju Epat	-	-	-	-	-	-
Awang	-	-	-	-	-	-
Patangkep Tutui	-	-	-	-	-	-
Dusun Tengah	1	1	-	10	54	86
Raren Batuah	5	5	22	24	134	142
Paku	-	-	-	-	-	-
Karusen Janang	-	-	-	-	-	-
Pematang Karau	1	1	2	1	35	32
<b>Barito Timur</b>	<b>8</b>	<b>8</b>	<b>32</b>	<b>43</b>	<b>285</b>	<b>334</b>

Catatan/Note: Seluruh Raudatul Athfal (RA) berstatus swasta./All Raudatul Athfal (RA) are private

Sumber/Source: Kementerian Agama, EMIS, Data Semester Ganjil./Ministry of Religious Affairs, EMIS, Odd semester report data

**Tabel**  
**Table** 4.1.3

**Jumlah Sekolah, Guru, dan Murid Sekolah Dasar (SD) di Bawah Kementerian Pendidikan, Kebudayaan, Riset, dan Teknologi Menurut Kecamatan di Kabupaten Barito Timur, 2021/2022 dan 2022/2023**  
**Number of Schools, Teachers, and Pupils in Elementary Schools Under The Ministry of Education, Culture, Research, and Technology by Subdistrict in Barito Timur Regency, 2021/2022 and 2022/2023**

Kecamatan Subdistrict	Sekolah/Schools					
	Negeri/Public		Swasta/Private		Jumlah/Total	
	2021/2022	2022/2023	2021/2022	2022/2023	2021/2022	2022/2023
(1)	(2)	(3)	(4)	(5)	(6)	(7)
Benua Lima	11	11	-	-	11	11
Dusun Timur	27	27	1	1	28	28
Paju Epat	9	10	-	-	9	10
Awang	12	12	-	-	12	12
Patangkep Tutui	13	13	-	-	13	13
Dusun Tengah	22	22	-	-	22	22
Raren Batuah	9	9	-	-	9	9
Paku	14	14	-	-	14	14
Karusen Janang	9	9	1	1	10	10
Pematang Karau	18	18	-	-	18	18
<b>Barito Timur</b>	<b>144</b>	<b>145</b>	<b>2</b>	<b>2</b>	<b>146</b>	<b>147</b>

Lanjutan Tabel/*Continued Table 4.1.3*

Kecamatan Subdistrict	Guru <sup>1</sup> /Teachers <sup>1</sup>					
	Negeri/ <i>Public</i>		Swasta/ <i>Private</i>		Jumlah/ <i>Total</i>	
	2021/2022	2022/2023	2021/2022	2022/2023	2021/2022	2022/2023
(1)	(8)	(9)	(10)	(11)	(12)	(13)
Benua Lima	112	111	-	-	112	111
Dusun Timur	308	325	10	9	318	334
Paju Epat	101	101	-	-	101	101
Awang	129	131	-	-	129	131
Patangkep Tutui	125	127	-	-	125	127
Dusun Tengah	223	236	-	-	223	236
Raren Batuah	93	93	-	-	93	93
Paku	148	154	-	-	148	154
Karusen Janang	91	94	10	10	101	104
Pematang Karau	183	178	-	-	183	178
<b>Barito Timur</b>	<b>1 513</b>	<b>1 550</b>	<b>20</b>	<b>19</b>	<b>1 533</b>	<b>1 569</b>

Lanjutan Tabel/Continued Table 4.1.3

Kecamatan Subdistrict	Murid/Pupils					
	Negeri/Public		Swasta/Private		Jumlah/Total	
	2021/2022	2022/2023	2021/2022	2022/2023	2021/2022	2022/2023
(1)	(14)	(15)	(16)	(17)	(18)	(19)
Benua Lima	464	450	-	-	464	450
Dusun Timur	2 481	2 383	180	194	2 661	2 577
Paju Epat	718	734	-	-	718	734
Awang	569	555	-	-	569	555
Patangkep Tutui	824	777	-	-	824	777
Dusun Tengah	2 043	1 951	-	-	2 043	1 951
Raren Batuah	732	628	-	-	732	628
Paku	897	893	-	-	897	893
Karusen Janang	513	508	42	63	555	571
Pematang Karau	1 161	1 117	-	-	1 161	1 117
<b>Barito Timur</b>	<b>10 402</b>	<b>9 996</b>	<b>222</b>	<b>257</b>	<b>10 624</b>	<b>10 253</b>

Catatan/Note: <sup>1</sup> Jumlah guru termasuk kepala sekolah dan guru/The total of teachers including headmaster and teacher  
 Sumber/Source: Kementerian Pendidikan, Kebudayaan, Riset, dan Teknologi, data semester ganjil/Ministry of Education, Culture, Research, and Technology, odd semester report data

**Tabel**  
**Table** 4.1.4

**Jumlah Sekolah, Guru, dan Murid Madrasah Ibtidaiyah (MI) di Bawah Kementerian Agama Menurut Kecamatan di Kabupaten Barito Timur, 2021/2022 dan 2022/2023**  
**Number of Schools, Teachers, and Pupils in Madrasah Ibtidaiyah (MI) Under The Ministry of Religious Affairs by Subdistrict in Barito Timur Regency, 2021/2022 and 2022/2023**

Kecamatan Subdistrict	Sekolah/Schools					
	Negeri/Public		Swasta/Private		Jumlah/Total	
	2021/2022	2022/2023	2021/2022	2022/2023	2021/2022	2022/2023
(1)	(2)	(3)	(4)	(5)	(6)	(7)
Benua Lima	-	-	1	1	1	1
Dusun Timur	1	1	1	1	2	2
Paju Epat	-	-	-	-	-	-
Awang	-	-	-	-	-	-
Patangkep Tutui	-	-	-	-	-	-
Dusun Tengah	1	1	2	2	3	3
Raren Batuah	-	-	2	2	2	2
Paku	-	-	-	-	-	-
Karusen Janang	-	-	-	-	-	-
Pematang Karau	1	1	1	1	2	2
<b>Barito Timur</b>	<b>3</b>	<b>3</b>	<b>7</b>	<b>7</b>	<b>10</b>	<b>10</b>

Lanjutan Tabel/*Continued Table 4.1.4*

Kecamatan Subdistrict	Guru/Teachers					
	Negeri/Public		Swasta/Private		Jumlah/Total	
	2021/2022	2022/2023	2021/2022	2022/2023	2021/2022	2022/2023
(1)	(8)	(9)	(10)	(11)	(12)	(13)
Benua Lima	-	-	12	13	12	13
Dusun Timur	25	26	15	18	40	44
Paju Epat	-	-	-	-	-	-
Awang	-	-	-	-	-	-
Patangkep Tutui	-	-	-	-	-	-
Dusun Tengah	28	29	27	29	55	58
Raren Batuah	-	-	17	22	17	22
Paku	-	-	-	-	-	-
Karusen Janang	-	-	-	-	-	-
Pematang Karau	16	19	9	8	25	27
<b>Barito Timur</b>	<b>69</b>	<b>74</b>	<b>80</b>	<b>90</b>	<b>149</b>	<b>164</b>

Lanjutan Tabel/*Continued Table* 4.1.4

Kecamatan Subdistrict	Murid/Pupils					
	Negeri/Public		Swasta/Private		Jumlah/Total	
	2021/2022	2022/2023	2021/2022	2022/2023	2021/2022	2022/2023
(1)	(14)	(15)	(16)	(17)	(18)	(19)
Benua Lima	-	-	123	121	123	121
Dusun Timur	369	348	296	316	665	664
Paju Epat	-	-	-	-	-	-
Awang	-	-	-	-	-	-
Patangkep Tutui	-	-	-	-	-	-
Dusun Tengah	521	514	381	394	902	908
Raren Batuah	-	-	207	210	207	210
Paku	-	-	-	-	-	-
Karusen Janang	-	-	-	-	-	-
Pematang Karau	167	186	54	55	221	241
<b>Barito Timur</b>	<b>1 057</b>	<b>1 048</b>	<b>1 061</b>	<b>1 096</b>	<b>2 118</b>	<b>2 144</b>

Catatan/Note: ....

Sumber/Source: Kementerian Agama, EMIS, Data Semester Ganjil/Ministry of Religious Affairs, EMIS, Odd semester report data

**Tabel**  
**Table 4.1.5**

**Jumlah Sekolah, Guru, dan Murid Sekolah Menengah Pertama (SMP) di Bawah Kementerian Pendidikan, Kebudayaan, Riset, dan Teknologi Menurut Kecamatan di Kabupaten Barito Timur, 2021/2022 dan 2022/2023**  
**Number of Schools, Teachers, and Pupils in Junior High Schools Under The Ministry of Education, Culture, Research, and Technology by Subdistrict in Barito Timur Regency, 2021/2022 and 2022/2023**

Kecamatan Subdistrict	Sekolah/Schools					
	Negeri/Public		Swasta/Private		Jumlah/Total	
	2021/2022	2022/2023	2021/2022	2022/2023	2021/2022	2022/2023
(1)	(2)	(3)	(4)	(5)	(6)	(7)
Benua Lima	2	2	-	-	2	2
Dusun Timur	5	5	1	1	6	6
Paju Epat	4	4	-	-	4	4
Awang	2	2	-	-	2	2
Patangkep Tutui	3	3	-	-	3	3
Dusun Tengah	4	4	-	-	4	4
Raren Batuah	2	2	-	-	2	2
Paku	3	3	-	-	3	3
Karusen Janang	2	2	-	-	2	2
Pematang Karau	4	4	-	-	4	4
<b>Barito Timur</b>	<b>31</b>	<b>31</b>	<b>1</b>	<b>1</b>	<b>32</b>	<b>32</b>



Lanjutan Tabel/*Continued Table* 4.1.5

Kecamatan Subdistrict	Guru <sup>1</sup> /Teachers <sup>1</sup>					
	Negeri/Public		Swasta/Private		Jumlah/Total	
	2021/2022	2022/2023	2021/2022	2022/2023	2021/2022	2022/2023
(1)	(8)	(9)	(10)	(11)	(12)	(13)
Benua Lima	58	52	-	-	58	52
Dusun Timur	126	119	5	6	131	125
Paju Epat	63	58	-	-	63	58
Awang	39	37	-	-	39	37
Patangkep Tutui	46	53	-	-	46	53
Dusun Tengah	83	81	-	-	83	81
Raren Batuah	34	36	-	-	34	36
Paku	49	52	-	-	49	52
Karusen Janang	32	34	-	-	32	34
Pematang Karau	47	46	-	-	47	46
<b>Barito Timur</b>	<b>577</b>	<b>568</b>	<b>5</b>	<b>6</b>	<b>582</b>	<b>574</b>

Lanjutan Tabel/*Continued Table 4.1.5*

Kecamatan Subdistrict	Murid/Pupils					
	Negeri/Public		Swasta/Private		Jumlah/Total	
	2021/2022	2022/2023	2021/2022	2022/2023	2021/2022	2022/2023
(1)	(14)	(15)	(16)	(17)	(18)	(19)
Benua Lima	231	201	-	-	231	201
Dusun Timur	1 060	1 088	44	46	1 104	1 134
Paju Epat	258	273	-	-	258	273
Awang	278	268	-	-	278	268
Patangkep Tutui	331	325	-	-	331	325
Dusun Tengah	671	627	-	-	671	627
Raren Batuah	236	211	-	-	236	211
Paku	431	443	-	-	431	443
Karusen Janang	242	253	-	-	242	253
Pematang Karau	334	325	-	-	334	325
<b>Barito Timur</b>	<b>4 072</b>	<b>4 014</b>	<b>44</b>	<b>46</b>	<b>4 116</b>	<b>4 060</b>

Catatan/Note: <sup>1</sup> Jumlah guru termasuk kepala sekolah dan guru/*The total of teachers including headmaster and teacher*  
 Sumber/Source: Kementerian Pendidikan, Kebudayaan, Riset, dan Teknologi, data semester ganjil/*Ministry of Education, Culture, Research, and Technology, Basic Education Data System, odd semester report data*

**Tabel**  
**Table** 4.1.6

**Jumlah Sekolah, Guru, dan Murid Madrasah Tsanawiyah (MTs) di Bawah Kementerian Agama Menurut Kecamatan di Kabupaten Barito Timur, 2021/2022 dan 2022/2023**  
**Number of Schools, Teachers, and Pupils in Madrasah Tsanawiyah (MTs) Under The Ministry of Religious Affairs by Subdistrict in Barito Timur Regency, 2021/2022 and 2022/2023**

Kecamatan Subdistrict	Sekolah/Schools					
	Negeri/Public		Swasta/Private		Jumlah/Total	
	2021/2022	2022/2023	2021/2022	2022/2023	2021/2022	2022/2023
(1)	(2)	(3)	(4)	(5)	(6)	(7)
Benua Lima	-	-	1	1	1	1
Dusun Timur	1	1	-	-	1	1
Paju Epat	-	-	-	-	-	-
Awang	-	-	-	-	-	-
Patangkep Tutui	-	-	-	-	-	-
Dusun Tengah	1	1	1	1	2	2
Raren Batuah	-	-	2	2	2	2
Paku	-	-	-	-	-	-
Karusen Janang	-	-	-	-	-	-
Pematang Karau	-	-	1	1	1	1
<b>Barito Timur</b>	<b>2</b>	<b>2</b>	<b>5</b>	<b>5</b>	<b>7</b>	<b>7</b>

Lanjutan Tabel/Continued Table 4.1.6

Kecamatan Subdistrict	Guru/Teachers					
	Negeri/Public		Swasta/Private		Jumlah/Total	
	2021/2022	2022/2023	2021/2022	2022/2023	2021/2022	2022/2023
(1)	(8)	(9)	(10)	(11)	(12)	(13)
Benua Lima	-	-	9	9	9	9
Dusun Timur	33	33	-	-	33	33
Paju Epat	-	-	-	-	-	-
Awang	-	-	-	-	-	-
Patangkep Tutui	-	-	-	-	-	-
Dusun Tengah	40	38	4	4	44	42
Raren Batuah	-	-	13	15	13	15
Paku	-	-	-	-	-	-
Karusen Janang	-	-	-	-	-	-
Pematang Karau	-	-	20	20	20	20
<b>Barito Timur</b>	<b>73</b>	<b>71</b>	<b>46</b>	<b>48</b>	<b>119</b>	<b>119</b>

Lanjutan Tabel/*Continued Table* 4.1.6

Kecamatan Subdistrict	Murid/Pupils					
	Negeri/Public		Swasta/Private		Jumlah/Total	
	2021/2022	2022/2023	2021/2022	2022/2023	2021/2022	2022/2023
(1)	(14)	(15)	(16)	(17)	(18)	(19)
Benua Lima	-	-	66	77	66	77
Dusun Timur	394	395	-	-	394	395
Paju Epat	-	-	-	-	-	-
Awang	-	-	-	-	-	-
Patangkep Tutui	-	-	-	-	-	-
Dusun Tengah	499	499	41	27	540	526
Raren Batuah	-	-	110	108	110	108
Paku	-	-	-	-	-	-
Karusen Janang	-	-	-	-	-	-
Pematang Karau	-	-	172	170	172	170
<b>Barito Timur</b>	<b>893</b>	<b>894</b>	<b>389</b>	<b>382</b>	<b>1 282</b>	<b>1 276</b>

Catatan/Note: ....

Sumber/Source: Kementerian Agama, EMIS, Data Semester Ganjil/Ministry of Religious Affairs, EMIS, Odd semester report data

**Tabel**  
**Table 4.1.7**

**Jumlah Sekolah, Guru, dan Murid Sekolah Menengah Atas (SMA) di Bawah Kementerian Pendidikan, Kebudayaan, Riset, dan Teknologi Menurut Kecamatan di Kabupaten Barito Timur, 2021/2022 dan 2022/2023**  
**Number of Schools, Teachers, and Pupils in Senior High School Under The Ministry of Education, Culture, Research, and Technology by Subdistrict in Barito Timur Regency, 2021/2022 and 2022/2023**

Kecamatan Subdistrict	Sekolah/Schools					
	Negeri/Public		Swasta/Private		Jumlah/Total	
	2021/2022	2022/2023	2021/2022	2022/2023	2021/2022	2022/2023
(1)	(2)	(3)	(4)	(5)	(6)	(7)
Benua Lima	1	1	...	...	1	1
Dusun Timur	1	1	...	...	1	1
Paju Epat	2	2	...	...	2	2
Awang	1	1	...	...	1	1
Patangkep Tutui	1	1	...	...	1	1
Dusun Tengah	1	1	...	...	1	1
Raren Batuah	1	1	...	...	1	1
Paku	1	1	...	...	1	1
Karusen Janang	1	1	...	...	1	1
Pematang Karau	1	1	...	...	1	1
<b>Barito Timur</b>	<b>11</b>	<b>11</b>	<b>...</b>	<b>...</b>	<b>11</b>	<b>11</b>

Lanjutan Tabel/*Continued Table* 4.1.7

Kecamatan Subdistrict	Guru <sup>1</sup> /Teachers <sup>1</sup>					
	Negeri/Public		Swasta/Private		Jumlah/Total	
	2021/2022	2022/2023	2021/2022	2022/2023	2021/2022	2022/2023
(1)	(8)	(9)	(10)	(11)	(12)	(13)
Benua Lima	33	30	...	...	33	30
Dusun Timur	48	49	...	...	48	49
Paju Epat	38	40	...	...	38	40
Awang	27	23	...	...	27	23
Patangkep Tutui	24	25	...	...	24	25
Dusun Tengah	42	44	...	...	42	44
Raren Batuah	17	17	...	...	17	17
Paku	24	28	...	...	24	28
Karusen Janang	21	23	...	...	21	23
Pematang Karau	23	23	...	...	23	23
<b>Barito Timur</b>	<b>297</b>	<b>302</b>	<b>...</b>	<b>...</b>	<b>297</b>	<b>302</b>

Lanjutan Tabel/*Continued Table 4.1.7*

Kecamatan Subdistrict	Murid/Pupils					
	Negeri/Public		Swasta/Private		Jumlah/Total	
	2021/2022	2022/2023	2021/2022	2022/2023	2021/2022	2022/2023
(1)	(14)	(15)	(16)	(17)	(18)	(19)
Benua Lima	173	161	...	...	173	161
Dusun Timur	613	694	...	...	613	694
Paju Epat	186	188	...	...	186	188
Awang	173	180	...	...	173	180
Patangkep Tutui	151	149	...	...	151	149
Dusun Tengah	627	615	...	...	627	615
Raren Batuah	67	62	...	...	67	62
Paku	355	352	...	...	355	352
Karusen Janang	63	61	...	...	63	61
Pematang Karau	258	219	...	...	258	219
<b>Barito Timur</b>	<b>2 666</b>	<b>2 681</b>	<b>...</b>	<b>...</b>	<b>2 666</b>	<b>2 681</b>

Catatan/Note: <sup>1</sup> Jumlah guru termasuk kepala sekolah dan guru/*The total of teachers including headmaster and teacher*  
 Sumber/Source: Kementerian Pendidikan, Kebudayaan, Riset, dan Teknologi, data semester ganjil/*Ministry of Education, Culture, Research, and Technology, Basic Education Data System, odd semester report data*



**Tabel**  
**Table** 4.1.8

**Jumlah Sekolah, Guru, dan Murid Sekolah Menengah Kejuruan (SMK) di Bawah Kementerian Pendidikan, Kebudayaan, Riset, dan Teknologi Menurut Kecamatan di Kabupaten Barito Timur, 2021/2022 dan 2022/2023**  
***Number of Schools, Teachers, and Pupils in Vocational High Schools Under The Ministry of Education, Culture, Research, and Technology by Subdistrict in Barito Timur Regency, 2021/2022 and 2022/2023***

Kecamatan Subdistrict	Sekolah/Schools					
	Negeri/Public		Swasta/Private		Jumlah/Total	
	2021/2022	2022/2023	2021/2022	2022/2023	2021/2022	2022/2023
(1)	(2)	(3)	(4)	(5)	(6)	(7)
Benua Lima	-	-	-	-	-	-
Dusun Timur	2	2	2	2	4	4
Paju Epat	-	-	-	-	-	-
Awang	-	-	-	-	-	-
Patangkep Tutui	-	-	-	-	-	-
Dusun Tengah	-	-	-	-	-	-
Raren Batuah	1	1	-	-	1	1
Paku	1	1	-	-	1	1
Karusen Janang	-	-	-	-	-	-
Pematang Karau	-	-	-	-	-	-
<b>Barito Timur</b>	<b>4</b>	<b>4</b>	<b>2</b>	<b>2</b>	<b>6</b>	<b>6</b>

Lanjutan Tabel/Continued Table 4.1.8

Kecamatan Subdistrict	Guru <sup>1</sup> /Teachers <sup>1</sup>					
	Negeri/Public		Swasta/Private		Jumlah/Total	
	2021/2022	2022/2023	2021/2022	2022/2023	2021/2022	2022/2023
(1)	(8)	(9)	(10)	(11)	(12)	(13)
Benua Lima	-	-	-	-	-	-
Dusun Timur	95	96	18	13	113	109
Paju Epat	-	-	-	-	-	-
Awang	-	-	-	-	-	-
Patangkep Tutui	-	-	-	-	-	-
Dusun Tengah	-	-	-	-	-	-
Raren Batuah	43	45	-	-	43	45
Paku	23	25	-	-	23	25
Karusen Janang	-	-	-	-	-	-
Pematang Karau	-	-	-	-	-	-
<b>Barito Timur</b>	<b>161</b>	<b>166</b>	<b>18</b>	<b>13</b>	<b>179</b>	<b>179</b>

Lanjutan Tabel/*Continued Table 4.1.8*

Kecamatan Subdistrict	Murid/Pupils					
	Negeri/Public		Swasta/Private		Jumlah/Total	
	2021/2022	2022/2023	2021/2022	2022/2023	2021/2022	2022/2023
(1)	(14)	(15)	(16)	(17)	(18)	(19)
Benua Lima	-	-	-	-	-	-
Dusun Timur	840	717	78	70	918	787
Paju Epat	-	-	-	-	-	-
Awang	-	-	-	-	-	-
Patangkep Tutui	-	-	-	-	-	-
Dusun Tengah	-	-	-	-	-	-
Raren Batuah	534	460	-	-	534	460
Paku	119	129	-	-	119	129
Karusen Janang	-	-	-	-	-	-
Pematang Karau	-	-	-	-	-	-
<b>Barito Timur</b>	<b>1 493</b>	<b>1 306</b>	<b>78</b>	<b>70</b>	<b>1 571</b>	<b>1 376</b>

Catatan/Note: <sup>1</sup> Guru yang mengajar di 2 sekolah atau lebih dihitung di masing-masing sekolah. Jumlah guru termasuk kepala sekolah dan guru/*The teacher who taught in two schools or more counted in every school. The total of teachers including headmaster and teacher*

Sumber/Source: Kementerian Pendidikan, Kebudayaan, Riset, dan Teknologi, data semester ganjil/*Ministry of Education, Culture, Research, and Technology, Basic Education Data System, odd semester report data*

**Tabel**  
**Table 4.1.9**

**Jumlah Sekolah, Guru, dan Murid Madrasah Aliyah (MA) di Bawah Kementerian Agama Menurut Kecamatan di Kabupaten Barito Timur, 2021/2022 dan 2022/2023**  
**Number of Schools, Teachers, and Pupils in Madrasah Aliyah (MA) Under the Ministry of Religious Affairs by Subdistrict in Barito Timur Regency, 2021/2022 and 2022/2023**

Kecamatan Subdistrict	Sekolah/Schools					
	Negeri/Public		Swasta/Private		Jumlah/Total	
	2021/2022	2022/2023	2021/2022	2022/2023	2021/2022	2022/2023
(1)	(2)	(3)	(4)	(5)	(6)	(7)
Benua Lima	-	-	-	-	-	-
Dusun Timur	1	1	-	-	1	1
Paju Epat	-	-	-	-	-	-
Awang	-	-	-	-	-	-
Patangkep Tutui	-	-	-	-	-	-
Dusun Tengah	-	-	1	1	1	1
Raren Batuah	-	-	-	-	-	-
Paku	-	-	-	-	-	-
Karusen Janang	-	-	-	-	-	-
Pematang Karau	-	-	1	1	1	1
<b>Barito Timur</b>	<b>1</b>	<b>1</b>	<b>2</b>	<b>2</b>	<b>3</b>	<b>3</b>

Lanjutan Tabel/*Continued Table* 4.1.9

Kecamatan Subdistrict	Guru/Teachers					
	Negeri/Public		Swasta/Private		Jumlah/Total	
	2021/2022	2022/2023	2021/2022	2022/2023	2021/2022	2022/2023
(1)	(8)	(9)	(10)	(11)	(12)	(13)
Benua Lima	-	-	-	-	-	-
Dusun Timur	24	24	-	-	24	24
Paju Epat	-	-	-	-	-	-
Awang	-	-	-	-	-	-
Patangkep Tutui	-	-	-	-	-	-
Dusun Tengah	-	-	17	18	17	18
Raren Batuah	-	-	-	-	-	-
Paku	-	-	-	-	-	-
Karusen Janang	-	-	-	-	-	-
Pematang Karau	-	-	16	17	16	17
<b>Barito Timur</b>	<b>24</b>	<b>24</b>	<b>33</b>	<b>35</b>	<b>57</b>	<b>59</b>

Lanjutan Tabel/Continued Table 4.1.9

Kecamatan Subdistrict	Murid/Pupils					
	Negeri/Public		Swasta/Private		Jumlah/Total	
	2021/2022	2022/2023	2021/2022	2022/2023	2021/2022	2022/2023
(1)	(14)	(15)	(16)	(17)	(18)	(19)
Benua Lima	-	-	-	-	-	-
Dusun Timur	97	128	-	-	97	128
Paju Epat	-	-	-	-	-	-
Awang	-	-	-	-	-	-
Patangkep Tutui	-	-	-	-	-	-
Dusun Tengah	-	-	275	286	275	286
Raren Batuah	-	-	-	-	-	-
Paku	-	-	-	-	-	-
Karusen Janang	-	-	-	-	-	-
Pematang Karau	-	-	116	136	116	136
<b>Barito Timur</b>	<b>97</b>	<b>128</b>	<b>391</b>	<b>422</b>	<b>488</b>	<b>550</b>

Catatan/Note: ...

Sumber/Source: Kementerian Agama, EMIS, Data Semester Ganjil/Ministry of Religious Affairs, EMIS, Odd semester report data

**Tabel**  
**Table** 4.1.10

**Jumlah Desa<sup>1</sup>/Kelurahan yang Memiliki Fasilitas Sekolah Menurut Kecamatan dan Tingkat Pendidikan di Kabupaten Barito Timur, 2019–2021**  
**Number of Villages<sup>1</sup>/Kelurahan Having Educational Facilities by Subdistrict and Educational Level in Barito Timur Regency, 2019–2021**

Kecamatan Subdistrict	SD Primary School		
	2019	2020	2021
(1)	(2)	(3)	(4)
Benua Lima	7	7	7
Dusun Timur	17	17	16
Paju Epat	8	8	7
Awang	10	10	10
Patangkep Tutui	10	10	10
Dusun Tengah	8	8	8
Raren Batuah	8	8	8
Paku	11	11	11
Karusen Janang	7	7	7
Pematang Karau	13	13	13
<b>Barito Timur</b>	<b>99</b>	<b>99</b>	<b>97</b>

Lanjutan Tabel/*Continued Table* 4.1.10

Kecamatan Subdistrict	SMP Junior High School		
	2019	2020	2021
(1)	(5)	(6)	(7)
Benua Lima	2	2	3
Dusun Timur	5	6	5
Paju Epat	4	4	4
Awang	2	2	2
Patangkep Tutui	2	2	3
Dusun Tengah	4	4	4
Raren Batuah	4	4	4
Paku	2	2	3
Karusen Janang	2	2	2
Pematang Karau	3	3	5
<b>Barito Timur</b>	<b>30</b>	<b>31</b>	<b>35</b>



Lanjutan Tabel/*Continued Table* 4.1.10

Kecamatan <i>Subdistrict</i>	SMA <i>Senior High School</i>		
	2019	2020	2021
(1)	(8)	(9)	(10)
Benua Lima	1	1	1
Dusun Timur	2	2	2
Paju Epat	2	2	2
Awang	1	1	1
Patangkep Tutui	1	1	1
Dusun Tengah	1	1	1
Raren Batuah	1	1	1
Paku	1	1	1
Karusen Janang	1	1	1
Pematang Karau	2	2	2
<b>Barito Timur</b>	<b>13</b>	<b>13</b>	<b>13</b>

Lanjutan Tabel/*Continued Table 4.1.10*

Kecamatan <i>Subdistrict</i>	SMK <i>Vocational School</i>		
	2019	2020	2021
(1)	(11)	(12)	(13)
Benua Lima	–	–	–
Dusun Timur	4	4	4
Paju Epat	–	–	–
Awang	–	–	–
Patangkep Tutui	–	–	–
Dusun Tengah	–	–	–
Raren Batuah	1	1	1
Paku	1	1	1
Karusen Janang	–	–	–
Pematang Karau	–	–	–
<b>Barito Timur</b>	<b>6</b>	<b>6</b>	<b>6</b>

Lanjutan Tabel/*Continued Table* 4.1.10

Kecamatan <i>Subdistrict</i>	Perguruan Tinggi <i>University</i>		
	2019	2020	2021
(1)	(14)	(15)	(16)
Benua Lima	–	–	–
Dusun Timur	–	–	–
Paju Epat	–	–	–
Awang	–	–	–
Patangkep Tutui	–	–	–
Dusun Tengah	–	–	–
Raren Batuah	–	–	–
Paku	–	–	–
Karusen Janang	–	–	–
Pematang Karau	–	–	–
<b>Barito Timur</b>	–	–	–

Catatan/*Note*: <sup>1</sup> Desa pada tabel ini termasuk Unit Permukiman Transmigrasi (UPT) yang masih dibina oleh kementerian terkait dan nagari di Provinsi Sumatera Barat/*Villages in this table include Transmigration Settlement Unit which is still fostered by the relevant ministries and the nagari in the Province of Sumatera Barat*

Sumber/*Source*: BPS, Pendataan Potensi Desa (Podes)/ *BPS-Statistics Indonesia, Village Potential Data Collection*

**Tabel**  
**Table** 4.1.11**Angka Partisipasi Murni (APM) dan Angka Partisipasi Kasar (APK) Menurut Jenjang Pendidikan di Kabupaten Barito Timur, 2021 dan 2022**  
**Net Enrollment Rate and Gross Enrollment Ratio by Educational Level in Barito Timur Regency, 2021 and 2022**

Jenjang Pendidikan Educational Level	Angka Partisipasi Murni (APM) Net Enrollment Rate		Angka Partisipasi Kasar (APK) Gross Enrollment Ratio	
	2021	2022	2021	2022
(1)	(2)	(3)	(4)	(5)
SD/MI/Sederajat Primary School	99.25	98.62	108.19	112.24
SMP/MTs/ Sederajat Lower Secondary School	76.52	77.05	82.04	83.68
SMA/SMK/MA/Sederajat Upper Secondary School	66.07	66.59	91.08	81.74

Catatan/Note: ...

Sumber/Source: BPS, Survei Sosial Ekonomi Nasional (Susenas)/BPS-Statistics Indonesia, National Socioeconomic Survey

**Tabel**  
**Table** 4.1.12

**Persentase Penduduk Berumur 15 Tahun ke Atas yang Melek Huruf Menurut Kelompok Umur di Kabupaten Barito Timur, 2021 dan 2022**  
*Percentage of Literate People Aged 15 Years and Over by Age Group in Barito Timur Regency, 2021 and 2022*

<b>Kelompok Umur</b> <i>Age Group</i>	<b>2021</b>	<b>2022</b>
(1)	(2)	(3)
15–19	100,00	100,00
20–24	100,00	100,00
25–29	99,20	100,00
30–34	100,00	100,00
35–39	100,00	100,00
40–44	100,00	100,00
45–49	100,00	100,00
50+	98,22	98,80
<b>Jumlah/Total</b>	<b>99,41</b>	<b>99,68</b>
<b>15–24</b>	<b>100,00</b>	<b>100,00</b>
<b>15–44</b>	<b>99,87</b>	<b>100,00</b>
<b>15+</b>	<b>99,41</b>	<b>99,68</b>
<b>45+</b>	<b>98,67</b>	<b>99,13</b>

Catatan/Note: ...

Sumber/Source: BPS, Survei Sosial Ekonomi Nasional (Susenas)/BPS-Statistics Indonesia, National Socioeconomic Survey

## 4.2 KESEHATAN HEALTH

**Tabel**  
**Table** 4.2.1 **Jumlah Desa<sup>1</sup>/Kelurahan Yang Memiliki Sarana Kesehatan Menurut Kecamatan di Kabupaten Barito Timur, 2019–2021**  
**Number of Villages<sup>1</sup>/Kelurahan Having Health Facilities by Subdistrict in Barito Timur Regency, 2019–2021**

Kecamatan Subdistrict	Rumah Sakit Hospital		
	2019	2020	2021
(1)	(2)	(3)	(4)
Benua Lima	–	–	–
Dusun Timur	1	1	1
Paju Epat	–	–	–
Awang	–	–	–
Patangkep Tutui	–	–	–
Dusun Tengah	–	–	–
Raren Batuah	–	–	–
Paku	–	–	–
Karusen Janang	–	–	–
Pematang Karau	–	–	–
<b>Barito Timur</b>	<b>1</b>	<b>1</b>	<b>1</b>

Lanjutan Tabel/*Continued Table* 4.2.1

Kecamatan <i>Subdistrict</i>	Rumah Sakit Bersalin <i>Maternity Hospital</i>		
	2019	2020	2021
(1)	(5)	(6)	(7)
Benua Lima	–	–	–
Dusun Timur	–	–	–
Paju Epat	–	–	–
Awang	–	–	–
Patangkep Tutui	–	–	–
Dusun Tengah	–	–	–
Raren Batuah	–	–	–
Paku	–	–	–
Karusen Janang	–	–	–
Pematang Karau	–	–	–
<b>Barito Timur</b>	–	–	–

Lanjutan Tabel/Continued Table 4.2.1

Kecamatan Subdistrict	Poliklinik Polyclinic		
	2019	2020	2021
(1)	(8)	(9)	(10)
Benua Lima	–	–	–
Dusun Timur	–	1	1
Paju Epat	–	–	–
Awang	–	–	–
Patangkep Tutui	–	–	1
Dusun Tengah	1	1	1
Raren Batuah	–	–	–
Paku	–	–	1
Karusen Janang	–	–	–
Pematang Karau	–	–	–
<b>Barito Timur</b>	<b>1</b>	<b>2</b>	<b>4</b>



Lanjutan Tabel/*Continued Table 4.2.1*

Kecamatan <i>Subdistrict</i>	Puskesmas <i>Public Health Center</i>		
	2019	2020	2021
(1)	(11)	(12)	(13)
Benua Lima	1	1	1
Dusun Timur	2	2	2
Paju Epat	1	1	1
Awang	1	1	1
Patangkep Tutui	1	1	1
Dusun Tengah	1	1	1
Raren Batuah	1	1	1
Paku	1	1	1
Karusen Janang	1	1	1
Pematang Karau	1	1	1
<b>Barito Timur</b>	<b>11</b>	<b>11</b>	<b>11</b>

Lanjutan Tabel/Continued Table 4.2.1

Kecamatan Subdistrict	Puskesmas Pembantu Subsidiary of Public Health Center		
	2019	2020	2021
(1)	(14)	(15)	(16)
Benua Lima	4	4	5
Dusun Timur	10	11	9
Paju Epat	7	7	6
Awang	7	7	6
Patangkep Tutui	5	5	4
Dusun Tengah	5	6	6
Raren Batuah	7	8	9
Paku	8	8	8
Karusen Janang	3	3	3
Pematang Karau	8	7	8
<b>Barito Timur</b>	<b>64</b>	<b>66</b>	<b>64</b>

Lanjutan Tabel/*Continued Table 4.2.1*

Kecamatan <i>Subdistrict</i>	Apotek <i>Pharmacy</i>		
	2019	2020	2021
(1)	(17)	(18)	(19)
Benua Lima	1	1	1
Dusun Timur	2	3	3
Paju Epat	–	–	–
Awang	–	–	–
Patangkep Tutui	–	–	–
Dusun Tengah	2	1	2
Raren Batuah	–	–	–
Paku	1	1	1
Karusen Janang	–	–	–
Pematang Karau	–	–	1
<b>Barito Timur</b>	<b>6</b>	<b>6</b>	<b>8</b>

Catatan/*Note*: <sup>1</sup> Desa pada tabel ini termasuk Unit Permukiman Transmigrasi (UPT) yang masih dibina oleh kementerian terkait dan nagari di Provinsi Sumatera Barat/*Villages in this table include Transmigration Settlement Unit which is still fostered by the relevant ministries and the nagari in the Province of Sumatera Barat*

Sumber/*Source*: BPS, Pendataan Potensi Desa (Podes)/*BPS-Statistics Indonesia, Village Potential Data Collecting*

**Tabel 4.2.2** Jumlah Tenaga Kesehatan Menurut Kecamatan di Kabupaten Barito Timur, 2022  
**Table** *Number of Health Human Resources by Subdistrict in Barito Timur Regency, 2022*

Kecamatan Subdistrict	Tenaga Medis <sup>1</sup> Medical Worker <sup>1</sup>	Psikologi Klinis Clinical Psychology	Tenaga Keperawatan Nursing Worker	Tenaga Kebidanan Midwifery Worker	Tenaga Kefarmasian Pharmaceutical Worker
(1)	(2)	(3)	(4)	(5)	(6)
Benua Lima	3		17	19	2
Dusun Timur	6		50	37	5
Paju Epat	2		21	26	2
Awang	2		16	17	1
Patangkep Tutui	2		20	18	3
Dusun Tengah	3		36	21	6
Raren Batuah	2		20	15	3
Paku	2		17	16	4
Karusen Janang	2		21	13	2
Pematang Karau	3		18	27	3
<b>Barito Timur</b>	<b>27</b>		<b>236</b>	<b>209</b>	<b>31</b>

Lanjutan Tabel/*Continued Table 4.2.2*

<b>Kecamatan Subdistrict</b>	<b>Tenaga Kesehatan Masyarakat Public Health worker</b>	<b>Tenaga Kesehatan Lingkungan Enviromental Health Worker</b>	<b>Tenaga Gizi Nutritionist</b>	<b>Tenaga Keterampilan Fisik Physical Therapists</b>
(1)	(7)	(8)	(9)	(10)
Benua Lima			3	
Dusun Timur			7	
Paju Epat			2	
Awang			2	
Patangkep Tutui			3	
Dusun Tengah			2	
Raren Batuah			3	
Paku			2	
Karusen Janang			3	
Pematang Karau			3	
<b>Barito Timur</b>			<b>30</b>	

Lanjutan Tabel/Continued Table 4.2.2

Kecamatan <i>Subdistrict</i>	Tenaga Ketechnisan Medis <i>Medical Technicians</i>	Tenaga Teknik Biomedika <i>Biomedical Engineer</i>	Tenaga Kesehatan Tradisional <i>Traditional Health Worker</i>
(1)	(11)	(12)	(13)
Benua Lima			
Dusun Timur			
Paju Epat			
Awang			
Patangkep Tutui			
Dusun Tengah			
Raren Batuah			
Paku			
Karusen Janang			
Pematang Karau			
<b>Barito Timur</b>			

Catatan/Note: <sup>1</sup> Tenaga medis terdiri atas dokter, dokter gigi, dokter spesialis, dan dokter gigi spesialis baik di dalam maupun di luar negeri yang diakui oleh Pemerintah RI sesuai dengan peraturan perundang-undangan (UU No. 29 Tahun 2004 tentang Praktik Kedokteran)/*Medical worker includes doctor, dentist, medical specialist, and dentist specialist at home and abroad recognized by Indonesian government in accordance with the laws and regulations (Law No. 29 year 2004 about Medical Practice)*

Sumber/Source: Dinas Kesehatan Kabupaten Barito Timur/ Health Office Of Barito Timur Regency

**Tabel**  
**Table** 4.2.3

**Jumlah Rumah Sakit Umum, Rumah Sakit Khusus, dan Puskesmas Menurut Kecamatan di Kabupaten Barito Timur, 2021 dan 2022**  
**Number of General Hospital, Specialized Hospital, and Public Health Center by Subdistrict in Barito Timur Regency, 2021 and 2022**

Kecamatan Subdistrict	Rumah Sakit Umum General Hospital		Rumah Sakit Khusus Specialized Hospital	
	2021	2022	2021	2022
(1)	(2)	(3)	(4)	(5)
Benua Lima	-	-	-	-
Dusun Timur	1	1	-	-
Paju Epat	-	-	-	-
Awang	-	-	-	-
Patangkep Tutui	-	-	-	-
Dusun Tengah	-	-	-	-
Raren Batuah	-	-	-	-
Paku	-	-	-	-
Karusen Janang	-	-	-	-
Pematang Karau	-	-	-	-
<b>Barito Timur</b>	<b>1</b>	<b>1</b>	<b>-</b>	<b>-</b>

Lanjutan Tabel/*Continued Table* 4.2.3

Kecamatan Subdistrict	Puskesmas <sup>1</sup> Rawat Inap Public Health Center <sup>1</sup> with Inpatient Care		Puskesmas <sup>1</sup> Non Rawat Inap Public Health Center <sup>1</sup> without Inpatient Care	
	2021	2022	2021	2022
(1)	(6)	(7)	(8)	(9)
Benua Lima				
Dusun Timur				
Paju Epat				
Awang				
Patangkep Tutui				
Dusun Tengah				
Raren Batuah				
Paku				
Karusen Janang				
Pematang Karau				
<b>Barito Timur</b>				

Catatan/Note: <sup>1</sup> Puskesmas yang teregistrasi/Registered Public Health Center

Sumber/Source: Dinas Kesehatan Kabupaten Barito Timur/ Health Office Of Barito Timur Regency



### 4.3 AGAMA DAN SOSIAL LAINNYA RELIGION AND OTHER SOCIAL AFFAIRS

**Tabel 4.3.1** Jumlah Penduduk Menurut Kecamatan dan Agama yang Dianut di Kabupaten Barito Timur, 2022  
*Population by Subdistrict and Religion in Barito Timur Regency, 2022*

Kecamatan Subdistrict	Islam	Protestan Protestant	Katolik Catholic	Hindu	Budha Buddha	Lainnya Others
(1)	(2)	(3)	(4)	(5)	(6)	(7)
Benua Lima	3 011	261	3 208	26	3	4
Dusun Timur	11 825	2 423	13 990	390	5	0
Paju Epat	3 599	613	1 926	152	0	0
Awang	739	1 524	3 245	875	0	0
Patangkep Tutui	2 557	694	3 174	599	11	1
Dusun Tengah	18 731	1 025	3 478	1 369	0	0
Raren Batuah	5 157	870	2 500	91	0	0
Paku	1 853	1 355	4 918	808	0	0
Karusen Janang	1 281	732	3 068	79	0	0
Pematang Karau	9 828	460	2 326	180	0	0
<b>Barito Timur</b>	<b>58 581</b>	<b>9 957</b>	<b>41 833</b>	<b>4 569</b>	<b>19</b>	<b>5</b>

Catatan/Note: Data per 30 Juni 2022/ Data as of 30 June 2022

Sumber/Source: Dinas Kependudukan dan Pencatatan Sipil Kabupaten Barito Timur/ Demograhly and Civils Office of Barito Timur Regency

**Tabel 4.3.2** Jumlah Tempat Peribadatan Menurut Kecamatan di Kabupaten Barito Timur, 2022  
**Number of Places of Worship by Subdistrict in Barito Timur Regency, 2022**

Kecamatan Subdistrict	Masjid Mosque	Mushola Pray Room	Gereja Protestan Protestant Church	Gereja Katholik Catholic Church	Pura Temple	Vihara
(1)	(2)	(3)	(4)	(5)	(6)	(7)
Benua Lima	4	10	12	4	0	0
Dusun Timur	11	23	56	13	5	0
Paju Epat	7	1	5	5	2	0
Awang	1	4	27	8	7	0
Patangkep Tutui	9	6	22	6	5	0
Dusun Tengah	16	32	24	8	10	0
Raren Batuah	10	19	4	7	2	0
Paku	5	0	31	9	6	0
Karusen Janang	5	9	14	5	1	0
Pematang Karau	13	23	5	5	2	0
<b>Barito Timur</b>	<b>81</b>	<b>127</b>	<b>200</b>	<b>70</b>	<b>40</b>	<b>0</b>

Catatan/Note: ...

Sumber/Source: Kantor Kementerian Agama Kabupaten Barito Timur/ Ministry of Religious Office Barito Timur Regency

**Tabel**  
**Table** 4.3.3

**Jumlah Desa<sup>1</sup>/Kelurahan yang Mengalami Bencana Alam<sup>2</sup>  
Menurut Kecamatan di Kabupaten Barito Timur, 2019–  
2021**  
**Number of Villages<sup>1</sup>/Kelurahan that Had Natural Disaster<sup>2</sup>  
by Subdistrict in Barito Timur Regency, 2019–2021**

Kecamatan Subdistrict	Banjir/Flood		
	2019	2020	2021
(1)	(2)	(3)	(4)
Benua Lima	–	–	–
Dusun Timur	2	2	2
Paju Epat	–	3	3
Awang	2	2	2
Patangkep Tutui	1	–	1
Dusun Tengah	–	3	2
Raren Batuah	4	–	2
Paku	1	4	6
Karusen Janang	–	–	3
Pematang Karau	10	3	10
<b>Barito Timur</b>	<b>20</b>	<b>17</b>	<b>31</b>

Lanjutan Tabel/*Continued Table* 4.3.3

Kecamatan <i>Subdistrict</i>	Gempa Bumi/ <i>Earthquake</i>		
	2019	2020	2021
(1)	(5)	(6)	(7)
Benua Lima	–	–	–
Dusun Timur	–	–	–
Paju Epat	–	–	–
Awang	–	–	–
Patangkep Tutui	–	–	–
Dusun Tengah	–	–	–
Raren Batuah	–	–	–
Paku	–	–	–
Karusen Janang	–	–	–
Pematang Karau	–	–	–
<b>Barito Timur</b>	–	–	–

Lanjutan Tabel/*Continued Table* 4.3.3

Kecamatan <i>Subdistrict</i>	Tanah Longsor/ <i>Landslide</i>		
	2019	2020	2021
(1)	(8)	(9)	(10)
Benua Lima	–	–	–
Dusun Timur	–	–	–
Paju Epat	–	–	–
Awang	–	–	–
Patangkep Tutui	–	–	–
Dusun Tengah	–	–	–
Raren Batuah	–	–	–
Paku	–	–	–
Karusen Janang	–	–	–
Pematang Karau	–	–	–
<b>Barito Timur</b>	–	–	–

Catatan/*Note*: <sup>1</sup> Desa pada tabel ini termasuk Unit Permukiman Transmigrasi (UPT) yang masih dibina oleh kementerian terkait dan nagari di Provinsi Sumatera Barat/*Villages in this table are included in Transmigration Settlement Unit which is still fostered by the relevant ministries and the nagari in the Province of Sumatera Barat*

<sup>2</sup> Kejadian dalam setahun sebelum tahun pencacahan/*Occured during the last one year before the enumeration years*  
 Sumber/*Source*: BPS, Pendataan Potensi Desa (Podes)/*BPS-Statistics Indonesia, Village Potential Data Collecting*

#### 4.4 KEMISKINAN POVERTY

**Tabel 4.4.1** **Garis Kemiskinan, Jumlah, dan Persentase Penduduk Miskin di Kabupaten Barito Timur, 2015–2022**  
*Poverty Line, Number, and Percentage of Poor People in Barito Timur Regency, 2015–2022*

Tahun Year	Garis Kemiskinan (rupiah/kapita/bulan) Poverty Line (rupiah/capita/month)	Jumlah Penduduk Miskin (ribu) Number of Poor People (thousand)	Persentase Penduduk Miskin Percentage of Poor People
(1)	(2)	(3)	(4)
2015	415,71	9,51	8,41
2016	442,07	8,88	7,64
2017	467,09	8,56	7,17
2018	478,51	8,05	6,56
2019	487,19	7,97	6,32
2020	517,18	7,87	6,09
2021	534,90	8,02	6,38
2022	571,79	8,42	6,59

Catatan/Note: ...

Sumber/Source: BPS, Survei Sosial Ekonomi Nasional Maret/BPS-Statistics Indonesia, March National Socioeconomic Survey

**Tabel**  
**Table** 4.4.2

**Indeks Kedalaman Kemiskinan dan Indeks Keparahan Kemiskinan di Kabupaten Barito Timur, 2015–2022**  
**Poverty Gap Index and Poverty Severity Index in Barito Timur Regency, 2015–2022**

Tahun Year	Indeks Kedalaman Kemiskinan Poverty Gap Index	Indeks Keparahan Kemiskinan Poverty Severity Index
(1)	(2)	(3)
2015	0,83	0,15
2016	1,29	0,34
2017	0,97	0,21
2018	1,01	0,25
2019	0,72	0,12
2020	0,55	0,08
2021	0,82	0,16
2022	1,06	0,23

Catatan/Note: ...

Sumber/Source: BPS, Survei Sosial Ekonomi Nasional Maret/BPS-Statistics Indonesia, March National Socioeconomic Survey





# BAB 5

## PERTANIAN, KEHUTANAN, PETERNAKAN, DAN PERIKANAN *Agriculture, Forestry, Livestock, and Fishery*


### Luas Areal dan Produksi Tanaman Perkebunan di Kabupaten Barito Timur Tahun 2022



Kelapa Sawit  
519,64 ha  
326,35 ton



Kelapa  
169,34 ha  
45,825 ton



Karet  
54.415,89 ha  
23.332,362 ton



Kopi  
74,85 ha  
4,0585 ton



Kakao  
233,56 ha  
22,9315 ton



Lada  
3,8 ha  
0,135 ton



Aren  
19,92 ha  
0,907 ton



Kemiri  
30,78 ha  
8,46 ton



**PENJELASAN TEKNIS**

**TECHNICAL NOTES**

1. Tanaman sayuran dan buah semusim.

Tanaman sayuran semusim adalah tanaman sumber vitamin, garam mineral dan lain-lain yang dikonsumsi dari bagian tanaman yang berupa daun, bunga, buah, dan umbinya yang berumur kurang dari satu tahun.

Tanaman buah-buahan semusim adalah tanaman sumber vitamin, garam mineral, dan lain-lain yang dikonsumsi dari bagian tanaman yang berupa buah, berumur kurang dari satu tahun, tidak berbentuk pohon/rumpun tetapi menjalar dan berbatang lunak.

2. Tanaman buah dan sayuran tahunan.

Tanaman buah-buahan tahunan adalah tanaman sumber vitamin, garam mineral, dan lain-lain yang dikonsumsi dari bagian tanaman yang berupa buah dan merupakan tanaman tahunan.

Tanaman sayuran tahunan adalah tanaman sumber vitamin, garam mineral, dan lain-lain yang dikonsumsi dari bagian tanaman yang berupa daun dan atau buah yang berumur lebih dari satu tahun.

1. *Seasonal vegetable and fruit plants.*

*Seasonal vegetable plants are plants which are the sources of vitamin, mineral salt, etc, consumed from the part of the plant in the form of leaf, flower, fruit, and root with the age of less than one year.*

*Seasonal fruit plants are plants which are the sources of vitamin, mineral salt, etc, consumed from the part of the plant in the form of fruits. These plants are creeps with the age of less than one year.*

2. *Annual fruit and vegetable plants.*

*Annual fruit plants are plants which are the sources of vitamin, contained mineral salt, etc, consumed from the part of plant in the form of fruit and more than one year of age.*

*Annual vegetable plants are plants which are the sources of vitamin, contained mineral salt, etc, consumed from the part of the plant in the form of vegetable and more than one year of age*

3. Tanaman biofarmaka adalah tanaman yang bermanfaat untuk obat-obatan, kosmetik, dan kesehatan yang dikonsumsi dari bagian tanaman seperti daun, batang, buah, umbi (rimpang), ataupun akar.
  4. Luas panen tanaman hortikultura adalah luas tanaman sayuran, buah-buahan, biofarmaka, dan tanaman hias yang diambil hasilnya/dipanen pada periode pelaporan.
  5. Produksi hortikultura adalah hasil menurut bentuk produk dari setiap tanaman sayuran, buah-buahan, biofarmaka, dan tanaman hias yang diambil berdasarkan luas yang dipanen/ tanaman yang menghasilkan pada bulan/triwulan laporan.
3. *Medicinal plants are plants which are useful for medicine. It is consumed from part of the plant such as leaf, flower, fruit, tuber, and root.*
  4. *Harvested area of horticulture is an area which vegetable, fruit, medicinal and ornamental plant of crop harvested during the period of report.*
  5. *Horticulture production is the standard production quantity form of vegetable, fruit, medicinal, and ornamental plant based on harvested area/the number of production plants reported monthly/quarterly*

**ULASAN****DESCRIPTION****5.1 HORTIKULTURA**

Luas panen tanaman sayuran pada tahun 2022 yang tercatat hampir semua mengalami kenaikan, kecuali pada komoditas cabai rawit yang luas panennya mengalami penurunan menjadi seluas 48 Ha dari tahun sebelumnya seluas 49 Ha. Sejalan dengan penurunan luas panennya, produksi komoditas cabai rawit mengalami penurunan pada tahun 2022 menjadi sebanyak 306 kuintal.

Produksi sayuran dan buah-buahan di Kabupaten Barito Timur tahun 2022 pada umumnya mengalami penurunan produksi dibandingkan tahun sebelumnya.

Untuk sayur-sayuran semusim, komoditas dengan nilai produksi terbesar yang tercatat adalah bawang daun sebanyak 369 kuintal, kangkung sebanyak 347 kuintal, dan bayam sebanyak 308 kuintal.

Sedangkan untuk buah-buahan tahunan, komoditas dengan nilai produksi terbesar yang tercatat adalah nangka/cempedak sebanyak 2.946 kuintal, pisang sebanyak 1.810 kuintal, dan pepaya sebanyak 716 kuintal.

Luas panen tanaman biofarmaka di Kabupaten Barito Timur pada tahun 2022 yang terluas adalah komoditas laos/lengkuas seluas 4.576 m<sup>2</sup>, jahe

**5.1 HORTICULTURE**

*The harvested area for vegetable crops in 2022 has recorded an increase in almost all of them, except for the cayenne pepper commodity, whose harvested area has decreased to 48 hectares from 49 hectares in the previous year. In line with the decline in the harvested area, the commodity production of cayenne pepper has decreased in 2022 to as many as 306 quintals.*

*Production of vegetables and fruits in East Barito Regency in 2022 will generally experience a decrease in production compared to the previous year.*

*For seasonal vegetables, the commodities with the highest recorded production value were leek with 369 quintals, kale with 347 quintals, and spinach with 308 quintals.*

*As for annual fruits, the commodities with the highest recorded production value were jackfruit/cempedak with 2,946 quintals, bananas with 1,810 quintals, and papayas with 716 quintals.*

*The largest harvested area for biopharmaceutical crops in East Barito Regency in 2022 is laos/galangal with an area of 4,576 m<sup>2</sup>, ginger with an area of*

seluas 3.782 m<sup>2</sup>, dan serai seluas 2.521 m<sup>2</sup>.

Sedangkan produksi tanaman biofarmaka tahun 2022 yang terbesar adalah dari komoditas serai sebesar 27.285 kg, jeruk nipis sebesar 15.835 kg, dan laos/lengkuas sebesar 13.710 kg.

3,782 m<sup>2</sup>, and lemon grass with an area of 2,521 m<sup>2</sup>.

Meanwhile, the largest production of biopharmaceutical crops in 2022 will be from the commodities of lemon grass of 27,285 kg, lime of 15,835 kg, and laos/galangal of 13,710 kg.

## 5.2 PERKEBUNAN

Pada tahun 2022, luas area tanam dan produksi rata-rata untuk komoditas perkebunan di Kabupaten Barito Timur bervariasi. Sebagian mengalami peningkatan dari tahun sebelumnya, tetapi ada juga yang mengalami penurunan. Contoh yang mengalami penurunan adalah komoditas kopi yang luas area tanamnya menurun menjadi 74,85 ha dan produksinya menurun menjadi 4,06 ton.

Sedangkan komoditas karet mengalami peningkatan luas area tanam menjadi seluas 54.415,89 ha dan peningkatan produksi menjadi 23.332,36 ton. Hal ini dapat dikarenakan perusahaan dan warga yang berpindah tanam ke komoditas karet.

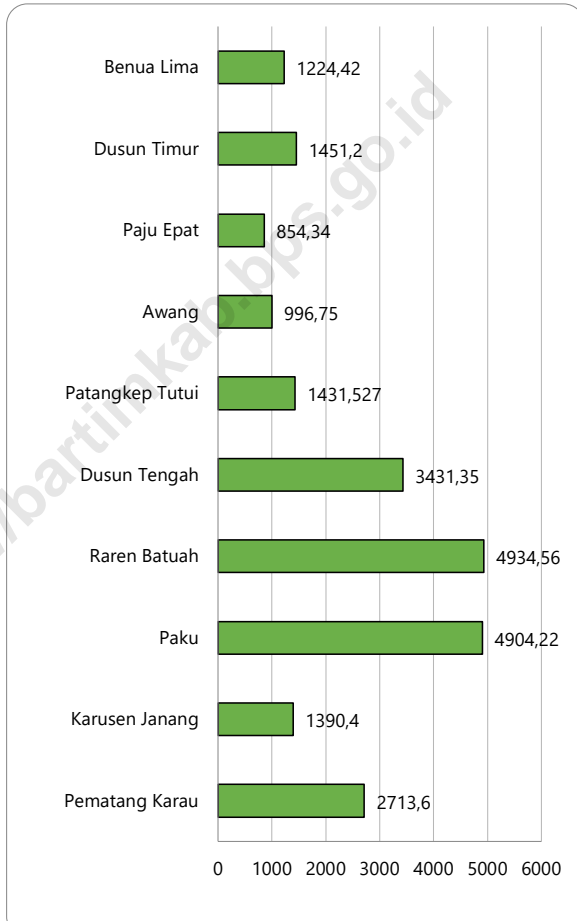
## 5.1 HORTICULTURE

In 2022, the planting area and average production for plantation commodities in East Barito Regency will vary. Some experienced an increase from the previous year, but some also experienced a decrease. An example that experienced a decline was the coffee commodity, whose planted area decreased to 74.85 ha and production decreased to 4.06 tons.

Meanwhile, the rubber commodity experienced an increase in the planting area to 54,415.89 ha and an increase in production to 23,332.36 tons. This could be due to companies and residents shifting cultivation to rubber commodities

**Gambar** 5.1  
**Figures**

**Produksi Perkebunan Tanaman Karet Menurut Kecamatan di Kabupaten Barito Timur (ton), 2021 dan 2022**  
***Production of Rubber Crops by Subdistrict in Barito Timur Regency (ton), 2022***



Sumber/Source : Dinas Pertanian dan Ketahanan Pangan Kabupaten Barito Timur/ Agriculture Services of Barito Timur Regency

**5.1 HORTIKULTURA  
HORTICULTURE**

**Tabel 5.1.1 Luas Panen Tanaman Sayuran Menurut Kecamatan dan Jenis Tanaman di Kabupaten Barito Timur (ha), 2021 dan 2022\***  
*Harvested Area of Vegetables by Subdistrict and Kind of Plant in Barito Timur Regency (ha), 2021 and 2022\**

Kecamatan Subdistrict	Bawang Merah Shallot		Cabai Besar/TW/Teropong Chili/Big Chili	
	2021	2022*	2021	2022*
(1)	(2)	(3)	(4)	(5)
Benua Lima	-	-	-	-
Dusun Timur	-	-	1	2
Paju Epat	-	-	-	-
Awang	-	-	1	-
Patangkep Tutui	-	-	2	-
Dusun Tengah	-	-	-	-
Raren Batuah	-	-	4	3
Paku	-	-	-	-
Karusen Janang	-	-	7	12
Pematang Karau	-	-	-	-
<b>Barito Timur</b>	-	-	<b>15</b>	<b>17</b>



Lanjutan Tabel/*Continued Table* 5.1.1

Kecamatan <i>Subdistrict</i>	Cabai Keriting <i>Curly Chili</i>		Cabai Rawit <i>Chili/Cayenne Pepper</i>	
	2021	2022*	2021	2022*
(1)	(6)	(7)	(8)	(9)
Benua Lima	-	-	4	3
Dusun Timur	-	1	1	1
Paju Epat	-	-	5	7
Awang	-	-	2	3
Patangkep Tutui	-	-	5	4
Dusun Tengah	1	-	6	4
Raren Batuah	1	2	4	3
Paku	-	-	7	8
Karusen Janang	5	13	12	12
Pematang Karau	1	-	3	3
<b>Barito Timur</b>	<b>8</b>	<b>16</b>	<b>49</b>	<b>48</b>

Lanjutan Tabel/*Continued Table 5.1.1*

Kecamatan Subdistrict	Kentang Potato		Kubis Cabbage		Tomat Tomato	
	2021	2022 <sup>x</sup>	2021	2022 <sup>x</sup>	2021	2022 <sup>x</sup>
(1)	(10)	(11)	(12)	(13)	(14)	(15)
Benua Lima	-	-	-	-	3	3
Dusun Timur	-	-	-	-	2	2
Paju Epat	-	-	-	-	3	8
Awang	-	-	-	-	-	-
Patangkep Tutui	-	-	-	-	2	3
Dusun Tengah	-	-	-	-	2	-
Raren Batuah	-	-	-	-	5	3
Paku	-	-	-	-	2	-
Karusen Janang	-	-	-	-	10	12
Pematang Karau	-	-	-	-	2	2
<b>Barito Timur</b>	-	-	-	-	<b>31</b>	<b>33</b>

Lanjutan Tabel/*Continued Table* 5.1.1

Kecamatan Subdistrict	Bawang Putih Garlic	
	2021	2022 <sup>a</sup>
(1)	(16)	(17)
Benua Lima	-	-
Dusun Timur	-	-
Paju Epat	-	-
Awang	-	-
Patangkep Tutui	-	-
Dusun Tengah	-	-
Raren Batuah	-	-
Paku	-	-
Karusen Janang	-	-
Pematang Karau	-	-
<b>Barito Timur</b>	-	-

Catatan/*Note*: Angka sementara

Sumber/*Source*: BPS, Statistik Pertanian Hortikultura SPH-SBS/BPS-*Statistics Indonesia, Agricultural Statistic for Horticulture SPH-SBS*

**Tabel 5.1.2** **Produksi Tanaman Sayuran Menurut Kecamatan dan Jenis Tanaman di Kabupaten Barito Timur (kuintal), 2021 dan 2022\***  
**Production of Vegetables by Subdistrict and Kind of Plant in Barito Timur Regency (quintal), 2021 and 2022\***

Kecamatan Subdistrict	Bawang Merah Shallot		Cabai Besar/TW/Teropong Chili/Big Chili	
	2021	2022*	2021	2022*
(1)	(2)	(3)	(4)	(5)
Benua Lima	-	-	-	-
Dusun Timur	-	-	6	13
Paju Epat	-	-	-	-
Awang	-	-	4	-
Patangkep Tutui	-	-	4	-
Dusun Tengah	-	-	-	-
Raren Batuah	-	-	14	12
Paku	-	-	-	-
Karusen Janang	-	-	20	32
Pematang Karau	-	-	-	-
<b>Barito Timur</b>	<b>-</b>	<b>-</b>	<b>48</b>	<b>57</b>

Lanjutan Tabel/*Continued Table* 5.1.2

Kecamatan Subdistrict	Cabai Keriting <i>Curly Chili</i>		Cabai Rawit <i>Chili/Cayenne Pepper</i>	
	2021	2022*	2021	2022*
(1)	(6)	(7)	(8)	(9)
Benua Lima	-	-	18	18
Dusun Timur	-	2	10	16
Paju Epat	-	-	80	84
Awang	-	-	8	14
Patangkep Tutui	-	-	43	39
Dusun Tengah	4	-	31	18
Raren Batuah	4	10	14	12
Paku	-	-	105	63
Karusen Janang	18	45	42	30
Pematang Karau	6	-	35	12
<b>Barito Timur</b>	<b>32</b>	<b>57</b>	<b>386</b>	<b>306</b>

Lanjutan Tabel/*Continued Table 5.1.2*

Kecamatan Subdistrict	Kentang Potato		Kubis Cabbage		Tomat Tomato	
	2021	2022 <sup>x</sup>	2021	2022 <sup>x</sup>	2021	2022 <sup>x</sup>
(1)	(10)	(11)	(12)	(13)	(14)	(15)
Benua Lima	-	-	-	-	6	7
Dusun Timur	-	-	-	-	3	115
Paju Epat	-	-	-	-	11	29
Awang	-	-	-	-	-	-
Patangkep Tutui	-	-	-	-	5	8
Dusun Tengah	-	-	-	-	9	-
Raren Batuah	-	-	-	-	8	6
Paku	-	-	-	-	7	-
Karusen Janang	-	-	-	-	19	14
Pematang Karau	-	-	-	-	11	12
<b>Barito Timur</b>	-	-	-	-	<b>79</b>	<b>191</b>

Lanjutan Tabel/*Continued Table* 5.1.2

Kecamatan Subdistrict	Bawang Putih Garlic	
	2021	2022*
(1)	(16)	(17)
Benua Lima	-	-
Dusun Timur	-	-
Paju Epat	-	-
Awang	-	-
Patangkep Tutui	-	-
Dusun Tengah	-	-
Raren Batuah	-	-
Paku	-	-
Karusen Janang	-	-
Pematang Karau	-	-
<b>Barito Timur</b>	-	-

Catatan/Note: Angka sementara

Sumber/Source: BPS, Statistik Pertanian Hortikultura SPH-SBS/BPS-Statistics Indonesia, Agricultural Statistic for Horticulture SPH-SBS

**Tabel**  
**Table** 5.1.3

**Luas Panen Tanaman Sayuran dan Buah-buahan Semusim Menurut Jenis Tanaman di Kabupaten Barito Timur (ha), 2019–2022**  
**Harvested Area of Seasonal Vegetables and Fruits by Kind of Plant in Barito Timur Regency (ha), 2019–2022**

Jenis Tanaman/Kind of Plants	2019	2020	2021	2022*
(1)	(2)	(3)	(4)	(5)
<b>Sayuran/Vegetables:</b>				
Bawang Daun/ <i>Scallion</i>	11	15	12	14
Bawang Merah/ <i>Shallots</i>	19	-	-	-
Bawang Putih/ <i>Garlic</i>	-	-	-	-
Bayam/ <i>Spinach</i>	37	60	60	74
Buncis/ <i>String Bean</i>	4	9	13	14
Cabai Besar/TW/Teropong/ <i>Chili/Big Chili</i>	...	...	15	17
Cabai Keriting/ <i>Curly Chili</i>	...	...	8	16
Cabai Rawit/ <i>Chili/Cayenne Pepper</i>	38	36	49	48
Jamur Tiram/ <i>Mushrooms</i>	...	...	...	...
Jamur Merang/ <i>Mushrooms</i>	...	...	-	-
Jamur Lainnya/ <i>Mushrooms</i>	...	...	10	30
<b>Kacang Merah/Red Beans</b>				
Kacang Panjang/ <i>Long Beans</i>	35	50	50	40
Kangkung/ <i>Water Spinach</i>	44	62	68	76
Kembang Kol/ <i>Cauliflower</i>	-	-	-	-
Kentang/ <i>Potato</i>	-	-	-	-



Lanjutan Tabel/*Continued Table* 5.1.3

Jenis Tanaman/ <i>Kind of Plants</i>	2019	2020	2021	2022*
(1)	(2)	(3)	(4)	(5)
Ketimun/ <i>Cucumber</i>	15	22	30	25
Kubis/ <i>Cabbage</i>	-	-	-	-
Labu Siam/ <i>Chayote</i>	2	5	1	6
Lobak/ <i>Radish</i>				
Petsai/ <i>Chinese Cabbage/Mustard Green</i>	12	14	15	28
Terung/ <i>Eggplant</i>	44	46	44	42
Tomat/ <i>Tomato</i>	9	18	31	33
Wortel/ <i>Carrot</i>	-	-	-	-
<b>Buah-buahan/<i>Fruits:</i></b>				
Blewah/ <i>Blewah</i>		1	-	
Melon/ <i>Melon</i>	1	4	4	1
Semangka/ <i>Watermelon</i>	10	12	19	11

Catatan/*Note:* Angka sementaraSumber/*Source:* BPS, Statistik Pertanian Hortikultura SPH-SBS/*BPS-Statistics Indonesia, Agricultural Statistic for Horticulture SPH-SBS*

**Tabel** 5.1.4 **Produksi Tanaman Sayuran dan Buah-buahan Semusim Menurut Jenis Tanaman di Kabupaten Barito Timur (kuintal), 2019–2022**  
**Production of Seasonal Vegetables and Fruits by Kind of Plant in Barito Timur Regency (quintal), 2019–2022**

Jenis Tanaman/Kind of Plants	2019	2020	2021	2022*
(1)	(2)	(3)	(4)	(5)
<b>Sayuran/Vegetables:</b>				
Bawang Daun/ <i>Scallion</i>	271	402	360	369
Bawang Merah/ <i>Shallots</i>	296	-	-	-
Bawang Putih/ <i>Garlic</i>	-	-	-	-
Bayam/ <i>Spinach</i>	168	247	282	308
Buncis/ <i>String Bean</i>	16	24	35	34
Cabai Besar/ <i>TW/Teropong/Chili/Big Chili</i>	...	...	48	57
Cabai Keriting/ <i>Curly Chili</i>	...	...	32	57
Cabai Rawit/ <i>Chili/Cayenne Pepper</i>	221	264	386	306
Jamur Tiram <sup>1</sup> / <i>Mushrooms<sup>1</sup></i>	...	...	25	18
Jamur Merang <sup>1</sup> / <i>Mushrooms<sup>1</sup></i>	...	...	-	-
Jamur Lainnya <sup>1</sup> / <i>Mushrooms<sup>1</sup></i>	...	...	1	7
<b>Kacang Merah/Red Beans</b>				
Kacang Panjang/ <i>Long Beans</i>	350	381	347	220
Kangkung/ <i>Water Spinach</i>	208	294	313	347
Kembang Kol/ <i>Cauliflower</i>	-	-	-	-
Kentang/ <i>Potato</i>	-	-	-	-

Lanjutan Tabel/*Continued Table 5.1.3*

<b>Jenis Tanaman/Kind of Plants</b>	<b>2019</b>	<b>2020</b>	<b>2021</b>	<b>2022*</b>
(1)	(2)	(3)	(4)	(5)
Ketimun/ <i>Cucumber</i>	84	144	106	80
Kubis/ <i>Cabbage</i>	-	-	-	-
Labu Siam/ <i>Chayote</i>	4	40	4	25
Lobak/ <i>Radish</i>				
Petsai/ <i>Chinese Cabbage/Mustard Green</i>	102	125	129	142
Terung/ <i>Eggplant</i>	326	278	129	183
Tomat/ <i>Tomato</i>	55	61	79	191
Wortel/ <i>Carrot</i>	-	-	-	-
<b>Buah-buahan/Fruits:</b>				
Blewah/ <i>Blewah</i>				
Melon/ <i>Melon</i>	300	249	613	40
Semangka/ <i>Watermelon</i>	323	1 468	1 852	235

Catatan/Note: \* Angka sementara

<sup>1</sup> Satuan unit dalam kilogram

Sumber/Source: BPS, Statistik Pertanian Hortikultura SPH-SBS/BPS-Statistics Indonesia, *Agricultural Statistic for Horticulture SPH-SBS*

**Tabel**  
**Table** 5.1.5

**Luas Panen Tanaman Biofarmaka Menurut Kecamatan dan Jenis Tanaman di Kabupaten Barito Timur (m<sup>2</sup>), 2021 dan 2022**  
**Harvested Area of Medicinal Plants by Subdistrict and Kind of Plant in Barito Timur Regency (m<sup>2</sup>), 2021 and 2022**

Kecamatan Subdistrict	Jahe Ginger		Laos/Lengkuas Galanga		Kencur East Indian Galangal	
	2021	2022 <sup>x</sup>	2021	2022 <sup>x</sup>	2021	2022 <sup>x</sup>
(1)	(2)	(3)	(4)	(5)	(6)	(7)
Benua Lima	275	475	225	375	125	220
Dusun Timur	350	500	350	550	160	360
Paju Epat	1	2	1	1	1	2
Awang	120	120	63	50	12	15
Patangkep Tutui	67	341	40	109	38	115
Dusun Tengah	1 900	2 100	2 000	3 400	500	400
Raren Batuah	10	8	10	7	15	5
Paku	80	42	46	38	37	12
Karusen Janang	209	159	18	24	5	14
Pematang Karau	12	35	6	22	1	9
<b>Barito Timur</b>	<b>3 024</b>	<b>3 782</b>	<b>2 759</b>	<b>4 576</b>	<b>894</b>	<b>1 152</b>

Lanjutan Tabel/*Continued Table 5.1.5*

Kecamatan Subdistrict	Kunyit Turmeric	
	2021	2022*
(1)	(8)	(9)
Benua Lima	135	250
Dusun Timur	195	395
Paju Epat	1	2
Awang	48	40
Patangkep Tutui	36	206
Dusun Tengah	500	800
Raren Batuah	15	20
Paku	54	28
Karusen Janang	12	20
Pematang Karau	4	15
<b>Barito Timur</b>	<b>1 000</b>	<b>1 776</b>

Catatan/Note: Angka sementara

Sumber/Source: BPS, Statistik Pertanian Hortikultura SPH-TBF/BPS-Statistics Indonesia, Agricultural Statistic for Horticulture SPH-TBF

**Tabel**  
**Table** 5.1.6

**Produksi Tanaman Biofarmaka Menurut Kecamatan dan Jenis Tanaman di Kabupaten Barito Timur (kg), 2021 dan 2022**

*Production of Medicinal Plants by Subdistrict and Kind of Plant in Barito Timur Regency (kg), 2021 and 2022*

Kecamatan Subdistrict	Jahe Ginger		Laos/Lengkuas Galanga		Kencur East Indian Galangal	
	2021	2022 <sup>x</sup>	2021	2022 <sup>x</sup>	2021	2022 <sup>x</sup>
(1)	(2)	(3)	(4)	(5)	(6)	(7)
Benua Lima	493	1 425	465	1 125	225	660
Dusun Timur	624	1 500	720	1 650	260	1 080
Paju Epat	18	12	8	12	5	10
Awang	480	460	372	260	48	72
Patangkep Tutui	36	237	27	107	23	63
Dusun Tengah	5 700	6 300	6 000	10 200	1 600	1 280
Raren Batuah	84	5	50	52	62	50
Paku	52	57	120	67	31	15
Karusen Janang	436	435	82	46	14	25
Pematang Karau	167	345	46	191	5	57
<b>Barito Timur</b>	<b>8 090</b>	<b>10 776</b>	<b>7 890</b>	<b>13 710</b>	<b>2 273</b>	<b>3 312</b>

Lanjutan Tabel/*Continued Table* 5.1.6

Kecamatan <i>Subdistrict</i>	Kunyit <i>Turmeric</i>	
	2021	2022 <sup>a</sup>
(1)	(8)	(9)
Benua Lima	237	750
Dusun Timur	370	1 185
Paju Epat	9	9
Awang	212	160
Patangkep Tutui	28	145
Dusun Tengah	370	592
Raren Batuah	108	105
Paku	79	47
Karusen Janang	41	56
Pematang Karau	17	125
<b>Barito Timur</b>	<b>1 471</b>	<b>3 174</b>

Catatan/Note: Angka sementara

Sumber/Source: BPS, Statistik Pertanian Hortikultura SPH-TBF/BPS-Statistics Indonesia, *Agricultural Statistic for Horticulture SPH-TBF*

**Tabel**  
**Table** 5.1.7

**Luas Panen Tanaman Biofarmaka Menurut Jenis Tanaman di Kabupaten Barito Timur (m<sup>2</sup>), 2019–2022**  
**Harvested Area of Medicinal Plants by Kind of Plant in Barito Timur Regency (m<sup>2</sup>), 2019–2022**

Jenis Tanaman Kind of Plants	2019	2020	2021	2022 <sup>x</sup>
(1)	(2)	(3)	(4)	(5)
Jeruk Nipis <sup>1</sup>			377	623
Mahkota Dewa <sup>1</sup> / <i>Phaleria Macrocarpa</i> <sup>1</sup>	-	2	9	18
Serai			1 706	2 521
Jahe/ <i>Ginger</i>	9 310	3 515	3 024	3 782
Kapulaga/ <i>Java Cardamon</i>	-	-	-	-
Kencur/ <i>East Indian Galangal</i>	1 496	1 080	894	1 152
Kunyit/ <i>Turmeric</i>	2 274	1 388	1 000	1 776
Laos/Lengkuas/ <i>Galanga</i>	3 577	2 382	2 759	4 576
Lempuyang/ <i>Zingiber Aromaticum</i>	-	-	-	-
Lidah Buaya/ <i>Aloevera</i>	4	1	10	-
Mengkudu <sup>1</sup> / <i>Indian Mulberry</i> <sup>1</sup>	1	7	7	12
Temuireng/ <i>Black Turmeric</i>	-	-	10	1
Temukunci/ <i>Chinese Keys</i>	-	2	8	-
Temulawak/ <i>Java Turmeric</i>	204	263	219	40
Sambiloto/ <i>King of Bitter</i>	-	-	-	-

Catatan/Note: <sup>x</sup> Angka sementara

<sup>1</sup> Satuan luas panen dalam pohon/*The unit of harvested area are tree*

Sumber/Source: BPS, Statistik Pertanian Hortikultura SPH-TBF/BPS-Statistics Indonesia, Agricultural Statistic for Horticulture SPH-TBF



**Tabel** 5.1.8 **Produksi Tanaman Biofarmaka Menurut Jenis Tanaman di Kabupaten Barito Timur (kg), 2019–2022**  
**Production of Medicinal Plants by Kind of Plant in Barito Timur Regency (kg), 2019–2022**

Jenis Tanaman Kind of Plants	2019	2020	2021	2022 <sup>x</sup>
(1)	(2)	(3)	(4)	(5)
Jeruk Nipis			11 715	15 835
Mahkota Dewa/ <i>Phaleria Macrocarpa</i>	-	72	180	336
Serai			19 692	27 285
Jahe/ <i>Ginger</i>	15 978	8 866	8 090	10 776
Kapulaga/ <i>Java Cardamon</i>	-	-	-	-
Kencur/ <i>East Indian Galangal</i>	1 850	2 000	2 273	3 312
Kunyit/ <i>Turmeric</i>	2 448	1 736	1 471	3 174
Laos/ <i>Lengkuas/Galanga</i>	9 811	6 068	7 890	13 710
Lempuyang/ <i>Zingiber Aromaticum</i>	-	-	-	-
Lidah Buaya/ <i>Aloevera</i>	15	4	14	-
Mengkudu/ <i>Indian Mulberry</i>	3	55	14	81
Temuireng/ <i>Black Turmeric</i>	-	-	41	9
Temukunci/ <i>Chinese Keys</i>	-	9	27	-
Temulawak/ <i>Java Turmeric</i>	238	262	269	206
Sambiloto/ <i>King of Bitter</i>	-	-	-	-

Catatan/Note: ...

Sumber/Source: BPS, Statistik Pertanian Hortikultura SPH-TBF/BPS-Statistics Indonesia, Agricultural Statistic for Horticulture SPH-TBF

**Tabel**  
**Table** 5.1.9

**Luas Panen Tanaman Hias Menurut Kecamatan dan Jenis Tanaman di Kabupaten Barito Timur (m<sup>2</sup>), 2021 dan 2022<sup>x</sup>**  
**Harvested Area of Ornamental Plants by Subdistrict and Kind of Plant in Barito Timur Regency (m<sup>2</sup>), 2021 and 2022<sup>x</sup>**

Kecamatan Subdistrict	Angrek Pot/Orchid		Anggrek Potong/Orchid	
	2021	2022 <sup>x</sup>	2021	2022 <sup>x</sup>
(1)	(2)	(3)	(4)	(5)
Benua Lima	-	-	-	-
Dusun Timur	-	-	-	-
Paju Epat	-	-	-	-
Awang	-	-	-	-
Patangkep Tutui	-	-	-	-
Dusun Tengah	-	-	-	-
Raren Batuah	-	-	-	-
Paku	-	-	-	-
Karusen Janang	-	-	-	-
Pematang Karau	-	-	-	-
<b>Barito Timur</b>	-	-	-	-

Lanjutan Tabel/*Continued Table* 5.1.9

Kecamatan Subdistrict	Krisan/ <i>Chrysantemum</i>		Mawar/ <i>Rose</i>	
	2021	2022 <sup>x</sup>	2021	2022 <sup>x</sup>
(1)	(6)	(7)	(8)	(9)
Benua Lima	-	-	-	-
Dusun Timur	-	-	-	-
Paju Epat	-	-	-	-
Awang	-	-	-	-
Patangkep Tutui	-	-	-	-
Dusun Tengah	-	-	-	-
Raren Batuah	-	-	-	-
Paku	-	-	-	-
Karusen Janang	-	-	-	-
Pematang Karau	-	-	-	-
<b>Barito Timur</b>	-	-	-	-

Lanjutan Tabel/*Continued Table* 5.1.9

Kecamatan Subdistrict	Sedap Malam/ <i>Tuberose</i>	
	2021	2022*
(1)	(10)	(11)
Benua Lima	-	-
Dusun Timur	-	-
Paju Epat	-	-
Awang	-	-
Patangkep Tutui	-	-
Dusun Tengah	-	-
Raren Batuah	-	-
Paku	-	-
Karusen Janang	-	-
Pematang Karau	-	-
<b>Barito Timur</b>	-	-

Catatan/*Note*: Angka sementara

Sumber/*Source*: BPS, Statistik Pertanian Hortikultura SPH-TH/*BPS-Statistics Indonesia, Agricultural Statistik for Horticulture SPH-TH*

**Tabel**  
**Table** 5.1.10

**Produksi Tanaman Hias Menurut Kecamatan dan Jenis Tanaman di Kabupaten Barito Timur (tangkai), 2021 dan 2022<sup>x</sup>**  
*Production of Ornamental Plants by Subdistrict and Kind of Plant in Barito Timur Regency (stalks), 2021 and 2022<sup>x</sup>*

Kecamatan Subdistrict	Angrek Pot/Orchid		Anggrek Potong/Orchid	
	2021	2022 <sup>x</sup>	2021	2022 <sup>x</sup>
(1)	(2)	(3)	(4)	(5)
Benua Lima	-	-	-	-
Dusun Timur	-	-	-	-
Paju Epat	-	-	-	-
Awang	-	-	-	-
Patangkep Tutui	-	-	-	-
Dusun Tengah	-	-	-	-
Raren Batuah	-	-	-	-
Paku	-	-	-	-
Karusen Janang	-	-	-	-
Pematang Karau	-	-	-	-
<b>Barito Timur</b>	-	-	-	-

Lanjutan Tabel/Continued Table 5.1.10

Kecamatan Subdistrict	Krisan/Chrysantemum		Mawar/Rose	
	2021	2022 <sup>x</sup>	2021	2022 <sup>x</sup>
(1)	(6)	(7)	(8)	(9)
Benua Lima	-	-	-	-
Dusun Timur	-	-	-	-
Paju Epat	-	-	-	-
Awang	-	-	-	-
Patangkep Tutui	-	-	-	-
Dusun Tengah	-	-	-	-
Raren Batuah	-	-	-	-
Paku	-	-	-	-
Karusen Janang	-	-	-	-
Pematang Karau	-	-	-	-
<b>Barito Timur</b>	-	-	-	-

Lanjutan Tabel/*Continued Table* 5.1.10

Kecamatan Subdistrict	Sedap Malam/ <i>Tuberose</i>	
	2021	2022 <sup>2</sup>
(1)	(10)	(11)
Benua Lima	-	-
Dusun Timur	-	-
Paju Epat	-	-
Awang	-	-
Patangkep Tutui	-	-
Dusun Tengah	-	-
Raren Batuah	-	-
Paku	-	-
Karusen Janang	-	-
Pematang Karau	-	-
<b>Barito Timur</b>	-	-

Catatan/*Note*: ...Sumber/*Source*: BPS, Statistik Pertanian Hortikultura SPH-TH/BPS-*Statistics Indonesia, Agricultural Statistik for Horticulture SPH-TH*

**Tabel** 5.1.11 **Luas Panen Tanaman Hias Menurut Jenis Tanaman di Kabupaten Barito Timur (m<sup>2</sup>), 2019–2022**  
**Table** 5.1.11 **Harvested Area of Ornamental Plants by Kind of Plant in Barito Timur Regency (m<sup>2</sup>), 2019–2022**

Jenis Tanaman <i>Kind of Plants</i>	2019	2020	2021	2022*
(1)	(2)	(3)	(4)	(5)
Aglaonema	15	-	-	-
Anggrek Pot/ <i>Orchid</i>	...	...	-	-
Anggrek Potong/ <i>Orchid</i>	...	...	-	-
Anthurium Bunga/ <i>Flamingo Lily Flower</i>	-	-	-	-
Bromelia	...	...	-	-
Bugenvil	...	...	-	-
Cordyline	-	-	-	-
Dracaena/ <i>Dracaena</i>	-	-	-	-
Gerbera ( <i>Herbras</i> )	-	-	-	-
Heliconia (Pisang-Pisangan)	5	-	-	-
Ixora ( <i>Soka</i> )	69	-	-	-
Krisan/ <i>Chrysantemum</i>	1	-	-	-
Mawar/ <i>Rose</i>	19	-	-	-
Melati/ <i>Jasmine</i>	7	-	-	-
Pakis/ <i>Leather Leaf Fern</i>	-	-	-	-
Palem/ <i>Palm</i>	25	-	-	-
Phylodendron/ <i>Phylodendron</i>	-	-	-	-
Puring	...	...	-	-
Sansevieria ( <i>Pedang-Pedangan</i> )	12	-	-	-
Sedap Malam/ <i>Tuberose</i>	-	-	-	-

Catatan/Note: ...

Sumber/Source: BPS, Statistik Pertanian Hortikultura SPH-TH/BPS-Statistics Indonesia, Agricultural Statistik for Horticulture SPH-TH



**Tabel**  
**Table** 5.1.12

**Produksi Tanaman Hias Menurut Jenis Tanaman di  
Kabupaten Barito Timur (tangkai), 2019–2022**  
*Production of Ornamental Plants by Kind of Plant n Barito  
Timur Regency (stalks), 2019–2022*

Jenis Tanaman <i>Kind of Plants</i>	2019	2020	2021	2022 <sup>1</sup>
(1)	(2)	(3)	(4)	(5)
Aglaonema <sup>1</sup>	105	-	-	-
Anggrek Pot <sup>1</sup> / <i>Orchid</i> <sup>1</sup>	...	...	-	-
Anggrek Potong/ <i>Orchid</i>	...	...	-	-
Anthurium Bunga <sup>1</sup> / <i>Flamingo Lily Flower</i> <sup>1</sup>	-	-	-	-
Bromelia <sup>1</sup>	...	...	-	-
Bugenvil <sup>1</sup>	...	...	-	-
Cordyline <sup>1</sup>	-	-	-	-
Dracaena <sup>1</sup> / <i>Dracaena</i> <sup>1</sup>	-	-	-	-
Gerbera ( <i>Herbras</i> )	-	-	-	-
Heliconia (Pisang-Pisangan) <sup>1</sup>	16	-	-	-
<i>Ixora (Soka)</i> <sup>1</sup>	84	-	-	-
Krisan/ <i>Chrysantemum</i>	15	-	-	-
Mawar/Rose	76	-	-	-
Melati <sup>2</sup> / <i>Jasmine</i> <sup>2</sup>	26	-	-	-
Pakis <sup>2</sup> / <i>Leather Leaf Fern</i> <sup>2</sup>	-	-	-	-
Palem <sup>1</sup> / <i>Palm</i> <sup>1</sup>	28	-	-	-
Phylodendron <sup>1</sup> / <i>Phylodendron</i> <sup>1</sup>	-	-	-	-
Puring <sup>1</sup>	...	...	-	-
Sansevieria (Pedang-Pedangan) <sup>1</sup>	65	-	-	-
Sedap Malam/ <i>Tuberose</i>	-	-	-	-

Catatan/Note: <sup>1</sup> Satuan produksi dalam pohon/*The unit of production are tree*

<sup>2</sup> Satuan produksi dalam kg/*The unit of production are kg*

Sumber/Source: BPS, Statistik Pertanian Hortikultura SPH-TH/BPS-Statistics Indonesia, *Agricultural Statistik for Horticulture SPH-TH*

**Tabel** 5.1.13 **Produksi Buah-buahan Menurut Kecamatan dan Jenis Tanaman di Kabupaten Barito Timur (kuintal), 2021 dan 2022<sup>x</sup>**  
**Production of Fruits by Subdistrict and Kind of Plant in Barito Timur Regency (kuintal), 2021 and 2022<sup>x</sup>**

Kecamatan Subdistrict	Mangga/Mango		Durian/Durian	
	2021	2022 <sup>x</sup>	2021	2022 <sup>x</sup>
(1)	(2)	(3)	(4)	(5)
Benua Lima	-	13	2	8
Dusun Timur	16	15	6	-
Paju Epat	267	283	10	3
Awang	2	0	125	-
Patangkep Tutui	-	-	5	-
Dusun Tengah	126	107	253	60
Raren Batuah	-	-	230	-
Paku	-	8	-	2
Karusen Janang	173	3	5	10
Pematang Karau	35	2	827	25
<b>Barito Timur</b>	<b>619</b>	<b>431</b>	<b>1 464</b>	<b>107</b>

Lanjutan Tabel/*Continued Table* 5.1.13

Kecamatan Subdistrict	Jeruk Siam/Orange/Tangerine		Pisang/Banana	
	2021	2022 <sup>x</sup>	2021	2022 <sup>x</sup>
(1)	(6)	(7)	(8)	(9)
Benua Lima	0	2	13	57
Dusun Timur	-	-	22	165
Paju Epat	7	10	45	45
Awang	-	-	15	21
Patangkep Tutui	2	-	21	29
Dusun Tengah	-	18	55	40
Raren Batuah	-	-	212	9
Paku	-	-	158	153
Karusen Janang	-	-	103	105
Pematang Karau	-	-	4 094	1 185
<b>Barito Timur</b>	<b>9</b>	<b>30</b>	<b>4 740</b>	<b>1 810</b>

Lanjutan Tabel/Continued Table 5.1.13

Kecamatan Subdistrict	Pepaya/Papaya		Salak/Snakefruit	
	2021	2022*	2021	2022*
(1)	(10)	(11)	(12)	(13)
Benua Lima	6	23	1	0
Dusun Timur	70	180	-	-
Paju Epat	132	121	48	45
Awang	17	9	4	4
Patangkep Tutui	12	45	5	1
Dusun Tengah	126	123	12	12
Raren Batuah	-	5	-	-
Paku	20	6	-	-
Karusen Janang	24	26	0	0
Pematang Karau	543	179	66	5
<b>Barito Timur</b>	<b>949</b>	<b>716</b>	<b>137</b>	<b>68</b>

Lanjutan Tabel/*Continued Table* 5.1.13

Kecamatan Subdistrict	Sawo/ Sapodilla		Sukun/ Breadfruit	
	2021	2022 <sup>a</sup>	2021	2022 <sup>a</sup>
(1)	(10)	(11)	(12)	(13)
Benua Lima	-	-	0	1
Dusun Timur	-	-	-	-
Paju Epat	31	27	45	40
Awang	4	2	6	4
Patangkep Tutui	4	0	-	2
Dusun Tengah	-	-	35	33
Raren Batuah	-	-	-	-
Paku	-	-	-	-
Karusen Janang	12	12	2	2
Pematang Karau	26	7	1	10
<b>Barito Timur</b>	<b>76</b>	<b>47</b>	<b>90</b>	<b>93</b>

Catatan/Note: ...

Sumber/Source: BPS, Statistik Pertanian Hortikultura SPH-BST/BPS-Statistics Indonesia, Agricultural Statistic for Horticulture SPH-BST

**Tabel**  
**Table** 5.1.14

**Produksi Buah-Buahan dan Sayuran Tahunan Menurut Jenis Tanaman di Kabupaten Barito Timur (kuintal), 2019–2022**  
*Production of Annual Fruits and Vegetables by Kind of Plant in Barito Timur Regency (quintal), 2019–2022*

Jenis Tanaman/Kind of Plants	2019	2020	2021	2022 <sup>x</sup>
(1)	(2)	(3)	(4)	(5)
<b>Buah–Buahan/Fruits:</b>				
Alpukat/Avocado	-	-	-	1
Belimbing/Star Fruit	148	77	47	57
Duku/Langsat/Kokosan/Duku	2 119	1 162	624	510
Durian/Durian	2 326	2 631	1 464	107
Jambu Biji/Guava	100	155	97	125
Jambu Air/Water Apple	72	324	69	59
Jeruk Siam/Keprok/Orange/Tangerine	20	32	9	30
Jeruk Besar/Pomelo	3	11	-	-
Mangga/Mango	548	618	619	431
Manggis/Mangosteen	336	171	248	243
Nangka/Cempedak/Jackfruit	72 585	19 054	6 962	2 946
Nenas/Pineapple	71	57	47	74
Pepaya/Papaya	462	884	949	716
Pisang/Banana	972	1 262	4 740	1 810
Rambutan/Rambutan	864	1 537	978	126
Salak/Snakefruit	29	201	137	68
Sawo/Sapodilla/Sawo	16	27	76	47

Lanjutan Tabel/*Continued Table 5.1.14*

Jenis Tanaman/ <i>Kind of Plants</i>	2019	2020	2021	2022 <sup>x</sup>
(1)	(2)	(3)	(4)	(5)
Sirsak/ <i>Soursop</i>	23	55	107	39
Sukun/ <i>Breadfruit</i>	95	621	90	93
Anggur	-	-	-	-
Apel	-	-	-	-
Buah Naga	...	...	99	206
Jeruk Lemon	...	...	4	18
Lengkeng	...	...	152	191
<b>Sayuran/<i>Vegetables:</i></b>				
Melinjo/ <i>Gnetum/Melinjo</i>	9	11	2	2
Petai/ <i>Twisted Cluster Bean</i>	5	2	8	9

Catatan/*Note:* Angka sementara

Sumber/*Source:* BPS, Statistik Pertanian Hortikultura SPH-BST/*BPS-Statistics Indonesia, Agricultural Statistic for Horticulture SPH-BST*

**5.2 PERKEBUNAN  
ESTATE CROPS**

**Tabel 5.2.1 Luas Areal Tanaman Perkebunan Menurut Kecamatan dan Jenis Tanaman di Kabupaten Barito Timur (ha), 2021 dan 2022**  
*Planted Area of Estate Crops by Subdistrict and Type of Crops in Barito Timur Regency (ha), 2021 and 2022*

Kecamatan Subdistrict	Kelapa Sawit/Oil Palm		Kelapa/Coconut	
	2021	2022	2021	2022
(1)	(2)	(3)	(4)	(5)
Benua Lima	36,25	36,25	12,50	12,90
Dusun Timur	47,69	49,49	16,40	16,55
Paju Epat	106,90	106,90	4,90	5,00
Awang	12,50	26,75	23,50	23,50
Patangkep Tutui	14,00	14,00	10,00	10,00
Dusun Tengah	7,50	7,50	20,01	20,01
Raren Batuah	23,00	23,00	15,70	15,70
Paku	80,00	82,50	9,00	9,20
Karusen Janang	89,00	89,00	15,85	15,85
Pematang Karau	84,25	84,25	36,43	40,63
<b>Barito Timur</b>	<b>501,09</b>	<b>519,64</b>	<b>164,29</b>	<b>169,34</b>



Lanjutan Tabel/*Continued Table* 5.2.1

Kecamatan Subdistrict	Karet/Rubber		Kopi/Coffee	
	2021	2022	2021	2022
(1)	(6)	(7)	(8)	(9)
Benua Lima	5 452,00	5 478,50	19,50	19,50
Dusun Timur	5 040,04	5 074,04	1,70	1,70
Paju Epat	4 725,86	4 729,66	1,60	1,60
Awang	6 662,80	6 662,80	10,30	9,90
Patangkep Tutui	7 510,00	7 510,00	6,50	6,50
Dusun Tengah	6 664,81	6 670,31	5,63	5,63
Raren Batuah	5 688,52	5 687,92	16,80	16,80
Paku	2 631,20	2 631,70	2,22	2,22
Karusen Janang	3 065,00	3 075,00	3,00	3,00
Pematang Karau	6 892,96	6 895,96	8,00	8,00
<b>Barito Timur</b>	<b>54 333,19</b>	<b>54 415,89</b>	<b>75,25</b>	<b>74,85</b>

Lanjutan Tabel/Continued Table 5.2.1

Kecamatan Subdistrict	Kakao/Cocoa		Tebu/Sugar cane	
	2021	2022	2021	2022
(1)	(10)	(11)	(12)	(13)
Benua Lima	15,80	15,80	-	-
Dusun Timur	7,00	7,00	-	-
Paju Epat	0,30	0,30	-	-
Awang	9,55	17,35	-	-
Patangkep Tutui	25,00	25,00	-	-
Dusun Tengah	70,00	70,00	-	-
Raren Batuah	33,70	33,70	-	-
Paku	43,80	45,30	-	-
Karusen Janang	13,00	13,00	-	-
Pematang Karau	6,11	6,11	-	-
<b>Barito Timur</b>	<b>224,26</b>	<b>233,56</b>	-	-

Lanjutan Tabel/*Continued Table 5.2.1*

Kecamatan <i>Subdistrict</i>	Teh/ <i>Tea</i>		Tembakau/ <i>Tobacco</i>	
	2021	2022	2021	2022
(1)	(14)	(15)	(16)	(17)
Benua Lima	-	-	-	-
Dusun Timur	-	-	-	-
Paju Epat	-	-	-	-
Awang	-	-	-	-
Patangkep Tutui	-	-	-	-
Dusun Tengah	-	-	-	-
Raren Batuah	-	-	-	-
Paku	-	-	-	-
Karusen Janang	-	-	-	-
Pematang Karau	-	-	-	-
<b>Barito Timur</b>	-	-	-	-

Catatan/*Note*: ...Sumber/*Source*: Dinas Pertanian dan Ketahanan Pangan Kabupaten Barito Timur/ Agriculture Services of Barito Timur Regency

**Tabel**  
**Table** 5.2.2

**Produksi Perkebunan Menurut Kecamatan dan Jenis Tanaman di Kabupaten Barito Timur (ton), 2021 dan 2022**  
**Production of Estates by Subdistrict and Type of Crops in Barito Timur Regency (ton), 2021 and 2022**

Kecamatan Subdistrict	Kelapa Sawit/Oil Palm		Kelapa/Coconut	
	2021	2022	2021	2022
(1)	(2)	(3)	(4)	(5)
Benua Lima	19,62	30,03	1,27	1,31
Dusun Timur	23,34	27,36	2,10	2,11
Paju Epat	37,81	38,71	0,90	0,91
Awang	16,00	28,45	1,60	3,16
Patangkep Tutui	12,15	10,11	0,81	0,73
Dusun Tengah	8,87	15,34	2,66	2,66
Raren Batuah	36,00	36,00	4,32	4,32
Paku	182,88	50,98	4,48	4,48
Karusen Janang	34,56	36,47	2,56	2,55
Pematang Karau	49,33	52,91	23,40	23,60
<b>Barito Timur</b>	<b>420,56</b>	<b>326,35</b>	<b>44,10</b>	<b>45,83</b>

Lanjutan Tabel/*Continued Table* 5.2.2

Kecamatan Subdistrict	Karet/Rubber		Kopi/Coffee	
	2021	2022 <sup>x</sup>	2021	2022 <sup>x</sup>
(1)	(6)	(7)	(8)	(9)
Benua Lima	1 249,16	1 224,42	0,32	0,31
Dusun Timur	1 451,15	1 451,20	0,09	0,09
Paju Epat	857,68	854,34	0,21	0,20
Awang	728,00	996,75	0,71	0,90
Patangkep Tutui	1 499,95	1 431,527	0,16	0,16
Dusun Tengah	3 446,88	3 431,35	1,15	1,15
Raren Batuah	4 933,56	4 934,56	1,65	0,70
Paku	4 933,2	4 904,22	0,22	0,22
Karusen Janang	1 410,40	1 390,40	0,30	0,28
Pematang Karau	2 692,00	2 713,60	0,04	0,05
<b>Barito Timur</b>	<b>23 201,98</b>	<b>23 332,36</b>	<b>4,85</b>	<b>4,06</b>

Lanjutan Tabel/*Continued Table* 5.2.2

Kecamatan Subdistrict	Kakao/Cocoa		Tebu/Sugar cane	
	2021	2022	2021	2022
(1)	(10)	(11)	(12)	(13)
Benua Lima	0,72	0,71	-	-
Dusun Timur	0,01	0,03	-	-
Paju Epat	0,13	0,10	-	-
Awang	0,60	0,15	-	-
Patangkep Tutui	0,15	0,16	-	-
Dusun Tengah	4,02	3,69	-	-
Raren Batuah	3,89	3,89	-	-
Paku	13,28	13,28	-	-
Karusen Janang	0,70	0,74	-	-
Pematang Karau	0,04	0,18	-	-
<b>Barito Timur</b>	<b>23,54</b>	<b>22,93</b>	-	-

Lanjutan Tabel/*Continued Table* 5.2.2

Kecamatan <i>Subdistrict</i>	Teh/ <i>Tea</i>		Tembakau/ <i>Tobacco</i>	
	2021	2022	2021	2022
(1)	(14)	(15)	(16)	(17)
Benua Lima	-	-	-	-
Dusun Timur	-	-	-	-
Paju Epat	-	-	-	-
Awang	-	-	-	-
Patangkep Tutui	-	-	-	-
Dusun Tengah	-	-	-	-
Raren Batuah	-	-	-	-
Paku	-	-	-	-
Karusen Janang	-	-	-	-
Pematang Karau	-	-	-	-
<b>Barito Timur</b>	-	-	-	-

Catatan/*Note*: ...Sumber/*Source*: Dinas Pertanian dan Ketahanan Pangan Kabupaten Barito Timur/ Agriculture Services of Barito Timur Regency

**Tabel**  
**Table** 5.2.3

**Luas Areal Tanaman Perkebunan Rakyat Menurut Jenis Tanaman di Kabupaten Barito Timur (ha), 2018–2022**  
**Planted Area of Estate Crops by Type of Crops in Barito Timur Regency (ha), 2018–2022**

Jenis Tanaman <i>Kind of Plants</i>	2018	2019	2020	2021	2022 <sup>x</sup>
(1)	(2)	(3)	(4)	(5)	(6)
<b>Tanaman Tahunan</b> <b>Perennial Crops</b>					
Karet/ <i>Rubber</i>					54 415,89
Kelapa/ <i>Coconut</i>					169,34
Kelapa sawit/ <i>Oil palm</i>					519,64
Kopi/ <i>Coffee</i>					74,85
Kakao/ <i>Cocoa</i>					233,56
Teh/ <i>Tea</i>					
Jambu mete/ <i>Cashew nut</i>					
Pala/ <i>Nutmeg</i>					
Lada/ <i>Pepper</i>					3,80
<b>Tanaman Semusim</b> <b>Seasonal Crops</b>					
Tebu/ <i>Sugar cane</i>					
Tembakau/ <i>Tobacco</i>					
Nilam/ <i>Patchouli</i>					

Catatan/Note: ....

Sumber/Source: Dinas Pertanian dan Ketahanan Pangan Kabupaten Barito Timur/ Agriculture Services of Barito Timur Regency



**Tabel**  
**Table** 5.2.4**Produksi Perkebunan Rakyat Menurut Jenis Tanaman di  
Kabupaten Barito Timur (ton), 2018–2022**  
**Production of Estates by Type of Crops in Barito Timur  
Regency (ton), 2018–2022**

Jenis Tanaman <i>Kind of Plants</i>	2018	2019	2020	2021	2022 <sup>x</sup>
(1)	(2)	(3)	(4)	(5)	(6)
<b>Tanaman Tahunan</b> <b>Perennial Crops</b>					
Karet/ <i>Rubber</i>					23 332,36
Kelapa/ <i>Coconut</i>					45,83
Kelapa sawit/ <i>Oil palm</i>					326,35
Kopi/ <i>Coffee</i>					4,06
Kakao/ <i>Cocoa</i>					22,93
Teh/ <i>Tea</i>					
Jambu mete/ <i>Cashew nut</i>					
Pala/ <i>Nutmeg</i>					
Lada/ <i>Pepper</i>					0,14
<b>Tanaman Semusim</b> <b>Seasonal Crops</b>					
Tebu/ <i>Sugar cane</i>					
Tembakau/ <i>Tobacco</i>					
Nilam/ <i>Patchouli</i>					

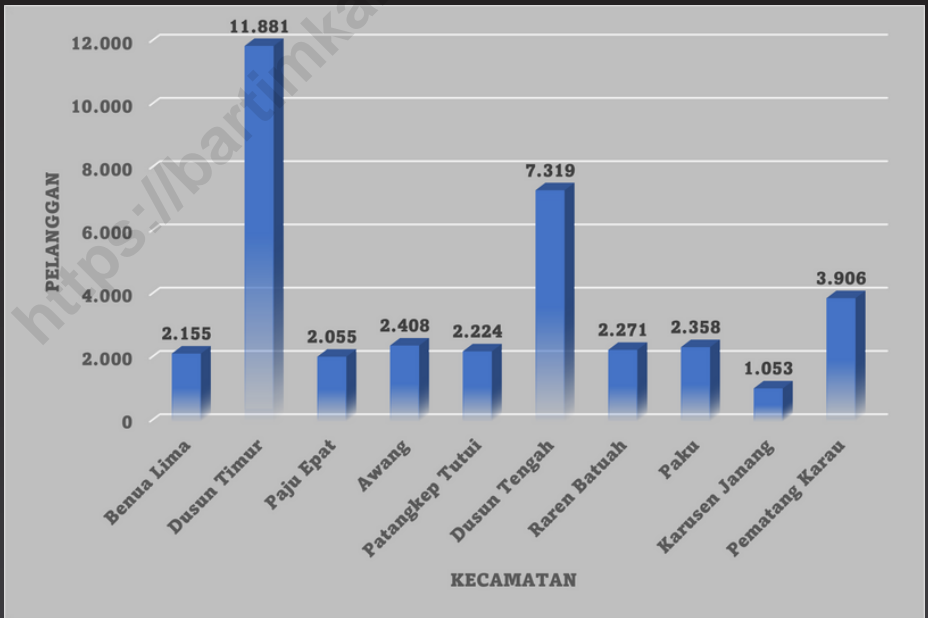
Catatan/*Note*: ....Sumber/*Source*: Dinas Pertanian dan Ketahanan Pangan Kabupaten Barito Timur/ Agriculture Services of Barito Timur Regency

<https://bartimkab.bps.go.id>

# BAB 6

## INDUSTRI, PERTAMBANGAN, DAN ENERGI *Industry, Mining, and Energy*

### Jumlah Pelanggan Listrik Menurut Kecamatan di Kabupaten Barito Timur Tahun 2022





**PENJELASAN TEKNIS**

1. Perusahaan Listrik Negara (PLN) adalah Perusahaan Umum Milik Negara yang mempunyai aktivitas kegiatan pembangkitan, transmisi, dan distribusi tenaga listrik
2. Perusahaan Air Bersih adalah perusahaan yang mempunyai aktivitas dalam penampungan, penjernihan, dan penyaluran air baku atau air bersih dari terminal air melalui saluran air, pipa atau mobil tangki (dalam satu pengelolaan administrasi dengan kegiatan ekonomi) kepada rumah tangga, perusahaan industri, atau pengguna komersial lainnya.

**TECHNICAL NOTES**

1. *State Electricity Company (PLN) is a State-owned Public Company that has the activity of generation, transmission, and distribution of Electricity.*
2. *The Clean Water Companies is a companies that have activities in the reservoir, purification, and distribution of the raw water or clean water from water terminal through the conduit, pipe or tank car (within one administrative management of economic activity) to households, industries, or other commercial users.*



**ULASAN**

Berdasarkan data PT PLN ULP Tamiang Layang dan PT PLN Kantor Pelayanan Ampah, pada tahun 2022 jumlah pelanggan listrik yang dilayani oleh PLN mengalami peningkatan dibanding tahun 2021, yaitu menjadi sebanyak 38.080 pelanggan. Pelanggan terbanyak berasal dari Kecamatan Dusun Timur.

Sementara itu, berdasarkan data PDAM Kabupaten Barito Timur jumlah pelanggan yang menggunakan air dari PDAM pada tahun 2022 adalah sebanyak 4.828 pelanggan dengan pelanggan terbanyak berasal dari Kecamatan Dusun Timur. Jumlah air yang disalurkan di Kabupaten Barito Timur adalah sebanyak 637.269 m<sup>3</sup>. Nilai air yang disalurkan adalah Rp 428.819.040.

**DESCRIPTION**

*Based on data from PT PLN ULP Tamiang Layang and PT PLN Service Office of Ampah, in 2022 the number of electricity customers served by PLN will increase compared to 2021, namely to as many as 38,080 customers. Most customers come from Dusun Timur Subdistrict.*

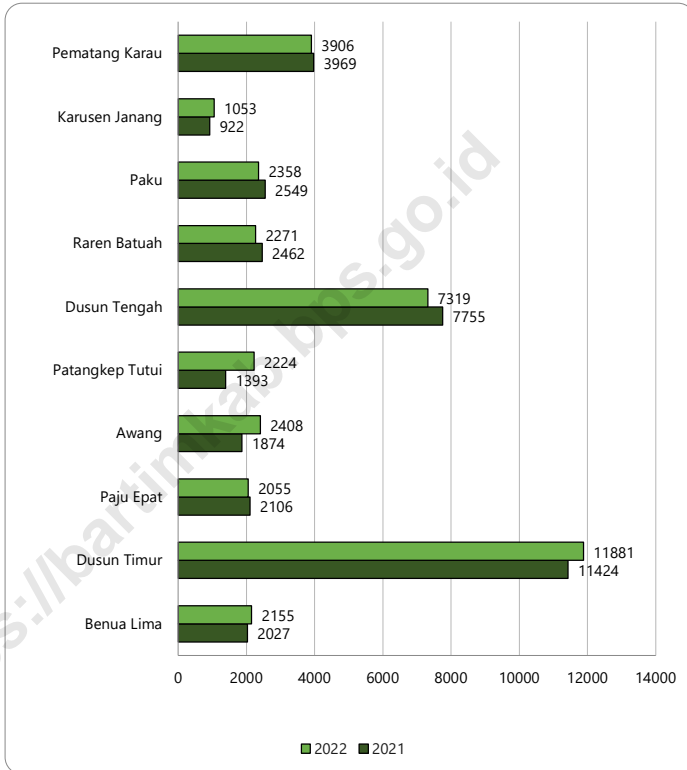
*Meanwhile, based on data from PDAM of East Barito Regency, the number of customers using water from PDAM in 2022 is 4,828 customers, with most customers coming from Dusun Timur Subdistrict. The amount of water distributed in East Barito Regency is 637,269 m<sup>3</sup>. The value of the water supplied is RP 428,819,040.*





**Gambar** 6.1  
**Figures**

**Jumlah Pelanggan Listrik Menurut Kecamatan di Kabupaten Barito Timur, 2021 dan 2022**  
**Number of Electricity Customers by Subdistrict in Barito Timur Regency, 2021 and 2022**



Sumber/Source : PT. PLN ULP Tamiang Layang dan PT PLN Kantor Pelayanan Ampah/ PT. PLN ULP Tamiang Layang and PT PLN Service Office of Ampah

**Tabel**  
**Table** 6.1

**Daya Terpasang, Produksi, dan Distribusi Listrik PT. PLN (Persero) pada Cabang/Ranting PLN Menurut Kecamatan di Kabupaten Barito Timur, 2022**  
**Installed Electricity Power, Production, and Distribution of PT. PLN (Persero) at PLN Branch by Subdistrict in Barito Timur Regency, 2022**

Kecamatan Subdistrict	Daya Terpasang Installed Electricity Power (KW)	Produksi Listrik Electricity Production (KWh)	Listrik Terjual Electricity Sold (KWh)	Dipakai Sendiri Own Used (KWh)	Susut/ Hilang Shrinkage/ Lost (KWh)
(1)	(2)	(3)	(4)	(5)	(6)
Benua Lima	...	...	...	...	...
Dusun Timur	...	...	...	...	...
Paju Epat	...	...	...	...	...
Awang	...	...	...	...	...
Patangkep Tutui	...	...	...	...	...
Dusun Tengah	...	...	...	...	...
Raren Batuah	...	...	...	...	...
Paku	...	...	...	...	...
Karusen Janang	...	...	...	...	...
Pematang Karau	...	...	...	...	...
<b>Barito Timur</b>	<b>31 640</b>	<b>41 087 173,50</b>	<b>40 659 562,73</b>	<b>340 528,77</b>	<b>3 683 017,77</b>

Catatan/Note: ...

Sumber/Source: PT. PLN ULP Tamiang Layang dan PT PLN Kantor Pelayanan Ampah/ PT. PLN ULP Tamiang Layang and PT PLN Service Office of Ampah

**Tabel**  
**Table** 6.2**Jumlah Pelanggan Listrik Menurut Kecamatan di  
Kabupaten Barito Timur, 2018–2022**  
**Number of Electricity Customers by Subdistrict in Barito  
Timur Regency, 2018–2022**

<b>Kecamatan Subdistrict</b>	<b>2018</b>	<b>2019</b>	<b>2020</b>	<b>2021</b>	<b>2022</b>
(1)	(2)	(3)	(4)	(5)	(6)
Benua Lima	2 871	1 914	1 960	2 027	2 155
Dusun Timur	10 223	10 550	10 994	11 424	11 881
Paju Epat	1 332	1 638	1 790	2 106	2 055
Awang	985	1 846	1 858	1 874	2 408
Patangkep Tutui	1 286	1 385	1 387	1 393	2 224
Dusun Tengah	8 166	7 084	7 453	7 755	7 319
Raren Batuah	2 549	2 295	2 361	2 462	2 271
Paku	3 693	2 308	2 448	2 549	2 358
Karusen Janang	610	882	910	922	1 053
Pematang Karau	3 550	3 641	3 824	3 969	3 906
<b>Barito Timur</b>	<b>35 265</b>	<b>33 543</b>	<b>34 985</b>	<b>34 454</b>	<b>38 080</b>

Catatan/Note: ...

Sumber/Source: PT. PLN ULP Tamiang Layang dan PT PLN Kantor Pelayanan Ampah/ PT. PLN ULP Tamiang Layang and PT PLN Service Office of Ampah

**Tabel 6.3** Jumlah Pelanggan dan Air yang Disalurkan Menurut Kecamatan di Kabupaten Barito Timur, 2022  
**Number of Customers and Distributed Water by Subdistrict in Barito Timur Regency, 2022**

Kecamatan Subdistrict	Pelanggan Number of Customers	Air Disalurkan Distributed Water (m <sup>3</sup> )	Nilai Value (Rp)
(1)	(2)	(3)	(4)
Benua Lima	328	39 689	...
Dusun Timur	2 548	327 740	...
Paju Epat	-	-	-
Awang	179	22 209	...
Patangkep Tutui	324	32 726	...
Dusun Tengah	1 184	187 313	...
Raren Batuah	38	4 692	...
Paku	227	22 900	...
Karusen Janang	-	-	-
Pematang Karau	-	-	-
<b>Barito Timur</b>	<b>4 828</b>	<b>637 269</b>	<b>428 819 040</b>

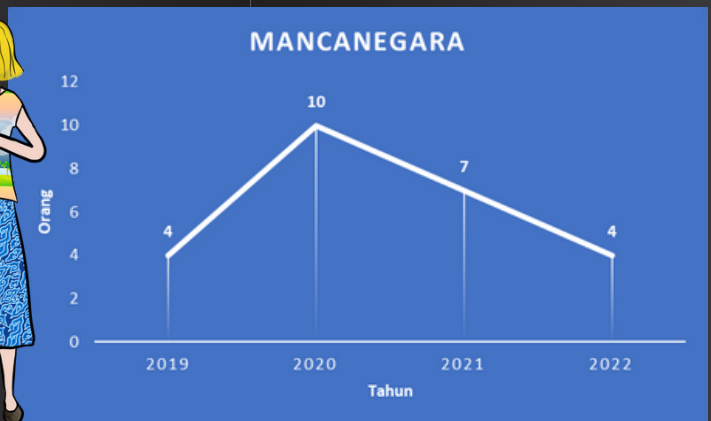

Catatan/Note: ...

Sumber/Source: Perusahaan Daerah Air Minum (PDAM) Kabupaten Barito Timur/ Drinking Water Regional Company of Barito Timur Regency

# BAB 7

## PARIWISATA *Tourism*

### Jumlah Wisatawan Domestik dan Mancanegara di Kabupaten Barito Timur Tahun 2022





**PENJELASAN TEKNIS**

1. Wisatawan mancanegara (wisman) ialah setiap pengunjung yang mengunjungi suatu negara di luar tempat tinggalnya, karena satu atau beberapa keperluan tanpa bermaksud memperoleh penghasilan di tempat yang dikunjungi dan lamanya kunjungan tidak lebih dari satu tahun (12 bulan)

**TECHNICAL NOTES**

1. *An International Visitor is any person visiting a country other than his usual place of residence for any reason other than for earning income in the country visited, and the length of stay is no more than one year (12 months).*

<https://bartimkab.bps.go.id>





**ULASAN**

Pada tahun 2022, terdapat sebanyak 11 usaha rumah makan yang tersebar di beberapa kecamatan di Kabupaten Barito Timur. Jumlah ini mengalami sedikit peningkatan dibandingkan tahun sebelumnya.

Potensi objek wisata hampir ada di setiap kecamatan di Kabupaten Barito Timur. Dengan banyaknya objek wisata yang berpotensi untuk dikembangkan, menjadi lahan yang ideal bagi aktivitas usaha lain seperti usaha perdagangan dan rumah makan sebagai kegiatan penunjang wisata.

**DESCRIPTION**

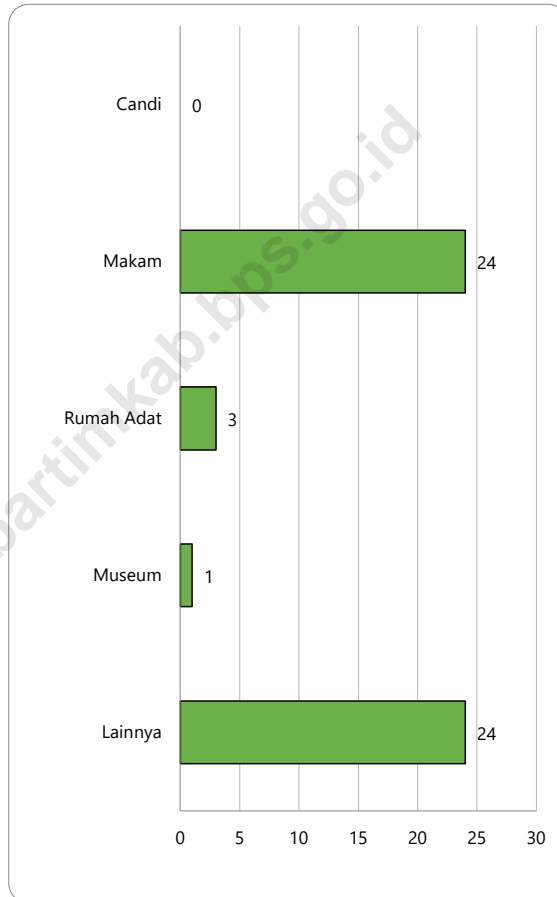
*In 2022, there were 11 restaurant establishment spread across East Barito Regencies. The number of operated restaurant establishment in the regency had increased since the last year.*

*With a quite number of tourist attraction in the East Barito Regency area, had turned into a perfect spot for varied number of business to proliferate such as retail and restaurant establishment serving as an accompanying industries to tourist attraction.*



**Gambar** 7.1  
**Figures**

**Banyaknya Peninggalan Sejarah dan Kepurbakalaan Menurut Kecamatan di Kabupaten Barito Timur, 2022**  
**Number of Historical and Antiquities Relics by Subdistrict in Barito Timur Regency, 2022**



Sumber/Source : Dinas Kebudayaan, Pariwisata, Kepemudaan dan Olahraga Kabupaten Barito/ Culture, Tourism, Youth and Sport office in Kalimantan Tengah province

**Tabel**  
**Table 7.1****Jumlah Rumah Makan/Restoran Menurut Kecamatan di  
Kabupaten Barito Timur, 2019–2022**  
**Number of Restaurants by Subdistrict in Barito Timur  
Regency, 2019–2022**

Kecamatan Subdistrict	2019	2020	2021	2022
(1)	(2)	(3)	(4)	(5)
Benua Lima	-	-	-	-
Dusun Timur	16	2	4	7
Paju Epat	-	-	-	-
Awang	-	-	-	-
Patangkep Tutui	-	-	-	-
Dusun Tengah	4	2	4	4
Raren Batuah	-	-	-	-
Paku	-	-	-	-
Karusen Janang	-	-	-	-
Pematang Karau	-	-	-	-
<b>Barito Timur</b>	<b>20</b>	<b>4</b>	<b>8</b>	<b>11</b>

Catatan/Note: Per tahun terdaftar

Sumber/Source: Badan Pendapatan Daerah Kabupaten Barito Timur/ Regional Revenue Board of East Barito Regency

**Tabel**  
**Table** 7.2**Jumlah Wisatawan Domestik dan Mancanegara di  
Kabupaten Barito Timur, 2019-2022**  
**Number of Tourist Domestic and Overseas in Barito Timur  
Regency, 2019-2022**

<b>Kecamatan Subdistrict</b>	<b>2019</b>	<b>2020</b>	<b>2021</b>	<b>2022</b>
(1)	(2)	(3)	(4)	(5)
Domestik	13 283	15 300	26 216	26 207
M mancanegara	4	10	7	4
<b>Jumlah/Total</b>	<b>13 287</b>	<b>15 310</b>	<b>26 223</b>	<b>26 211</b>

Catatan/Note: ...

Sumber/Source: Dinas Kebudayaan, Pariwisata, Kepemudaan dan Olahraga Kabupaten Barito/ Culture, Tourism, Youth and Sport office in Kalimantan Tengah province

**Tabel**  
**Table** 7.3**Banyaknya Peninggalan Sejarah dan Kepurbakalaan Menurut Kecamatan di Kabupaten Barito Timur, 2022**  
**Number of Historical and Antiquities Relics by Subdistrict in Barito Timur Regency, 2022**

Kecamatan Subdistrict	Candi	Makam	Rumah Adat	Museum	Lainnya
(1)	(2)	(3)	(4)	(5)	(6)
Benua Lima	-	2	2	1	6
Dusun Timur	-	5	-	-	4
Paju Epat	-	4	1	-	-
Awang	-	3	-	-	3
Patangkep Tutui	-	2	-	-	2
Dusun Tengah	-	3	-	-	5
Raren Batuah	-	-	-	-	-
Paku	-	2	-	-	2
Karusen Janang	-	3	-	-	1
Pematang Karau	-	-	-	-	1
<b>Barito Timur</b>	<b>-</b>	<b>24</b>	<b>3</b>	<b>1</b>	<b>24</b>

Catatan/Note: ...

Sumber/Source: Dinas Kebudayaan, Pariwisata, Kepemudaan dan Olahraga Kabupaten Barito/ Culture, Tourism, Youth and Sport office in Kalimantan Tengah province

**Tabel**  
**Table** 7.4**Potensi Objek Wisata di Kabupaten Barito Timur, 2022**  
**Potential Attractions in Barito Timur Regency, 2022**

Kecamatan Subdistrict	Objek Wisata Attractions	Lokasi Location
(1)	(2)	(3)
Benua Lima	1. Lewu Hante Betang Taniran	Desa Taniran
	2. Rumah Betang Bagok	Desa Bagok
	3. Danau Unan	Desa Bagok
Dusun Timur	1. Makam Keramat Putri Mayang	Desa Jaar
	2. Makam Temenggung Jayakarti	Tamiang Layang
	3. Patai Suku Hawa	Desa Pulau Patai
	4. Bangi Wa'o	Tamiang Layang
	5. Makam Matueh Batung	Desa Dorong
	6. Makam Raja Panantang	Desa Karang Langit
	7. Danau Tangkaha	Desa Magantis
	8. Tamak Tamiang	Desa Pulau Patai
	9. Danau Diaren	Desa Magantis
	10. Makurang/Pasir Putih	Desa Pulau Patai
	11. Luaw Banse	Desa Jaweten
Paju Epat	1. Taman Anggrek Hitam	Murutuwu
	2. Lewu Hante Soeta Ono	Murutuwu
	3. Makam Soeta Ono (Tamak Mas)	Murutuwu
	4. Pemancingan Juru Banu	Desa Juru Banu
	5. Tamak Bangawan Dime	Desa Balawa
	6. Pasir Putih	Desa Tampu Langit
Awang	1. Liang Saragi 2	Desa Hayaping
	2. Riam Lumui	Desa Ampar Batu

Lanjutan Tabel/*Continued Table 7.4*

<b>Kecamatan Subdistrict</b>	<b>Objek Wisata Attractions</b>	<b>Lokasi Location</b>
(1)	(2)	(3)
Patangkep Tutui	1. Riam Tange Landa	Patangkep Tutui
	2. Gunung Bahalang	Desa Bahalang
	3. Bukit Teletorobalo	Desa Lalap
	4. Makam Tamak Gamungan	Desa Murutuwu
	5. Danau Terompet	Desa Mawani
Dusun Tengah	1. Liang Ayah	Batu Sahur
	2. Liang Setangkai	Batu Sahur
	3. Liang Karing	Batu Sahur
	4. Bendungan Talohen	Ampah Kota
	5. Riam Kusing	Desa Muara Awang
	6. Riam Palalang	Desa Muara Awang
	7. Riam Sentaki	Desa Gandrung
	8. Gunung Kasali	Desa Sumber Garunggung
	9. Makam Keramat BROHONG	Kel. Ampah Kota
	10. Situs Keramat Temanggung Guntum	Kel. Ampah Kota
	11. Goa Tengkorak	Desa Dambung
	12. Barugak Lombok	Desa Rodok



Lanjutan Tabel/*Continued Table 7.4*

<b>Kecamatan Subdistrict</b>	<b>Objek Wisata Attractions</b>	<b>Lokasi Location</b>
(1)	(2)	(3)
Raren Batuah	1. Riam Kendong	Desa Batuah
	2. Mata Air Panas	Desa Batuah
	3. Riam Balayon	Desa Batuah
	4. DAM Turan Amis	Desa Turan Amis
	5. Liang Gagerek	Desa Baruyan
	6. Goa Liang Pundan	Desa Sibung
Paku	1. Bendungan Tampa	Desa Tampa
	2. Makam Keramat HB Abdillah, Hb Zamzal	Paku
	3. Liang Tumpa Jatuh	Paku
	4. Situs Keramat Singa Jarang	Desa Paku Beto
Karusen Janang	1. Makam Mariang Jangut	Desa Ipu Mea
	2. Danau Dayu	Desa Dayu
	3. Situs Keramat Abeh	Desa Dayu
	4. Situs Keramat Mariang Jangut	Desa Ipu Mea
	5. Situs Keramat Ulu Kareng	Desa Simpang Naneng
	6. Danau Biru	Desa Dayu
Pematang Karau	-	-

Catatan/Note: ...

Sumber/Source: Dinas Kebudayaan, Pariwisata, Kepemudaan dan Olahraga Kabupaten Barito/ Culture, Tourism, Youth and Sport office in Kalimantan Tengah province



# BAB 8

## TRANSPORTASI DAN KOMUNIKASI *Transportation and Communication*

### Jumlah Kendaraan Bermotor yang Terintegrasi Menurut Jenis Kendaraan di Kabupaten Barito Timur Tahun 2022



160 Sedan/Jip




1.967 Bus



421 Pick Up



256 Truk



15.578 Sepeda Motor



**PENJELASAN TEKNIS**

1. Data transportasi dan komunikasi meliputi: Panjang jalan dan Angkutan darat
2. **Kendaraan bermotor** adalah setiap kendaraan yang digerakkan oleh peralatan teknik yang ada pada kendaraan tersebut, biasanya digunakan untuk angkutan orang atau barang di atas jalan raya selain kendaraan yang berjalan di atas rel. Kendaraan bermotor yang dicatat adalah semua jenis kendaraan kecuali kendaraan bermotor TNI/Polri dan Korps Diplomatik.
3. **Mobil bis** adalah setiap kendaraan bermotor yang dilengkapi dengan tempat duduk untuk lebih dari delapan orang, tidak termasuk tempat duduk untuk pengemudi, baik dilengkapi atau tidak dilengkapi bagasi.
4. **Mobil truk** adalah setiap kendaraan bermotor yang digunakan untuk angkutan barang, selain mobil penumpang, mobil bis dan kendaraan bermotor roda dua.
5. **Kantor Pos** adalah tempat pemberi pelayanan komunikasi tertulis dan atau surat elektronik, layanan paket, layanan logistik, layanan transaksi keuangan, dan layanan keagenan pos untuk

**TECHNICAL NOTES**

1. *Data on transportations and communications cover: Length of road and Land transportation.*
2. **Motor vehicles** are any kind of vehicles motorized by machine set up in those vehicles, they are usually used for transport peoples or goods on roads except vehicles moving along a railway line. The data cover all kinds of motor vehicles except those belong to Indonesia Army Force Indonesian State Police and Diplomatic Corps.
3. **Buses** are large passenger cars having seats for more than eight passengers, excluding seat for driver, it can be with or without hoot.
4. **Trucks** are any motor vehicles used to transport goods excluding passenger cars, buses, and motorcycles.
5. **Post Office** is a service provider facility of written communication and or electronic mail, parcel service, logistics services, financial transaction services, and postal services to the public. Postal house

kepentingan umum. Rumah pos berfungsi sama seperti kantor pos dan kantor pos pembantu, bedanya rumah pos biasanya terletak di daerah terpencil.

*has the same function as the post office and subsidiary of post office, the difference is that postal house is usually located in remote areas*

<https://bartimkab.bps.go.id>

**ULASAN****DESCRIPTION****8.1 TRANSPORTASI**

Panjang Jalan di Kabupaten Barito Timur sampai dengan akhir tahun 2022 mencapai 978,19 km tidak mengalami perubahan dari tahun sebelumnya. Berdasarkan klasifikasi jalan: 89,70 km merupakan jalan negara; 75,30 km merupakan jalan provinsi; dan 813,19 km merupakan jalan kabupaten.

**8.1 TRANSPORTATION**

*The length of the road in Barito Timur Regency by the end of 2022 was 978.19 km not different than a year before. According to the road classification were: state road was 89.70 km; provincial road was 75.30 km; and regency road was 813.19 km.*

**8.1 KOMUNIKASI**

Jumlah unit pos pembantu yang terdapat di Kabupaten Barito Timur pada tahun 2022 ada sebanyak 2 unit yang terletak di Kecamatan Dusun Timur dan Kecamatan Dusun Tengah

**8.2 COMMUNICATION**

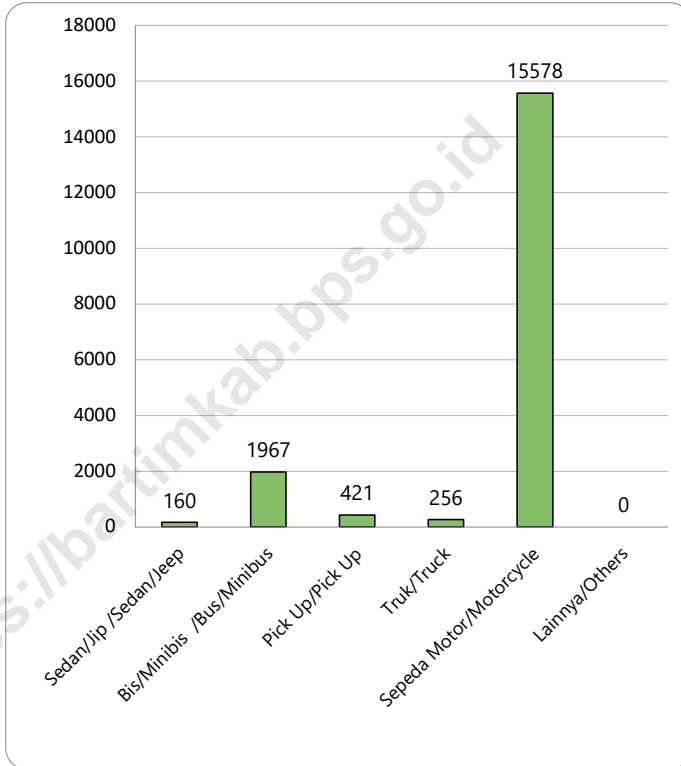
*The number of operational post offices in East Barito Regency were around 2 post offices, which located at Dusun Timur subregency and Dusun Tengah subregency*





**Gambar** 8.1  
**Figures**

**Jumlah Kendaraan Bermotor yang Terintegrasi Menurut Jenis Kendaraan di Kabupaten Barito Timur, 2022**  
**Number of Integrated Motor Vehicles by Type of Vehicle in Barito Timur Regency, 2022**



Sumber/Source : UPTPPD BAPENDA (Samsat) Provinsi Kalimantan Tengah di Tamiang Layang/Local Financial Institutions of Kalimantan Tengah Province

## 8.1 TRANSPORTASI TRANSPORTATION

**Tabel 8.1.1 Panjang Jalan<sup>1</sup> Menurut Tingkat Kewenangan Pemerintahan di Kabupaten Barito Timur (km), 2020–2022**  
**Table 8.1.1 Length of Roads<sup>1</sup> by Level of Government Authority in Barito Timur Regency (km), 2020–2022**

Tingkat Kewenangan Pemerintahan Level of Government Authority	2020	2021	2022
(1)	(2)	(3)	(4)
Negara <sup>2</sup> /State <sup>2</sup>	NA	NA	NA
Provinsi/Province	75,30	75,30	75,30
Kabupaten Regency	813,19	813,19	813,19
<b>Jumlah/Total</b>	<b>978,19</b>	<b>978,19</b>	<b>978,19</b>

Catatan/Note: <sup>1</sup> Data tidak termasuk panjang jalan tol/Excluding toll road

<sup>2</sup> Berdasarkan Keputusan Menteri Pekerjaan Umum dan Perumahan Rakyat No. 248/KPTS/M/2016/Based on Public Work and Public Housing Ministerial Decree No. 248/KPTS/M/2016

Sumber/Source: Dinas Pekerjaan Umum dan Penataan Ruang Kabupaten Barito Timur/ Public Works and Spatial Planning Office of Barito Timur Regency

**Tabel 8.1.2 Panjang Jalan Menurut Jenis Permukaan Jalan di Kabupaten Barito Timur (km), 2020–2022**  
**Length of Roads by Type of Road Surface in Barito Timur Regency (km), 2020–2022**

Jenis Permukaan Jalan Type of Road Surface	2020	2021	2022
(1)	(2)	(3)	(4)
Aspal/Paved	418,59	432,53	277,82
Kerikil/Gravel	257,24	265,28	276,32
Tanah/Soil	302,36	280,37	242,99
Lainnya/Others	-	-	16,07
<b>Jumlah/Total</b>	<b>978,19</b>	<b>978,19</b>	<b>813,19</b>

Catatan/Note: ...

Sumber/Source: Dinas Pekerjaan Umum dan Penataan Ruang Kabupaten Barito Timur/ Public Works and Spatial Planning Office of Barito Timur Regency

**Tabel 8.1.3 Panjang Jalan Menurut Kondisi Jalan di Kabupaten Barito Timur (km), 2020–2022**  
**Length of Roads by Condition of Roads in Barito Timur Regency (km), 2020–2022**

Kondisi Jalan Condition of Roads	2020	2021	2022
(1)	(2)	(3)	(4)
Baik/Good	421,69	443,67	87,81
Sedang/Moderate	247,25	247,24	431,7
Rusak/Damage	184,80	181,87	62,81
Rusak Berat/Severely Damage	124,45	105,39	232,50
<b>Jumlah/Total</b>	<b>978,19</b>	<b>978,19</b>	<b>813,19</b>

Catatan/Note: ...

Sumber/Source: Dinas Pekerjaan Umum dan Penataan Ruang Kabupaten Barito Timur/ Public Works and Spatial Planning Office of Barito Timur Regency

**Tabel 8.1.4** Jumlah Kendaraan Bermotor yang Terintegrasi Menurut Jenis Kendaraan di Kabupaten Barito Timur, 2020-2022  
**Number of Integrated Motor Vehicles by Type of Vehicle in Barito Timur Regency, 2020 - 2022**

Jenis Kendaraan Jalan Type of Vehicles	2020	2021	2022
(1)	(2)	(3)	(4)
Sedan/Jip /Sedan/Jeep	173	148	160
Bis/Minibus /Bus/Minibus	1 621	1 759	1 967
Pick Up/Pick Up	441	428	421
Truk/Truck	175	219	256
Sepeda Motor/Motorcycle	15 938	15 263	15 578
Lainnya/Others	-	-	-
<b>Jumlah/Total</b>	<b>18 348</b>	<b>17 817</b>	<b>18 382</b>

Catatan/Note: ...

Sumber/Source: UPTPPD BAPENDA (Samsat) Provinsi Kalimantan Tengah di Tamiang Layang/Local Financial Institutions of Kalimantan Tengah Province

## 8.2 KOMUNIKASI COMMUNICATION

**Tabel** 8.2.1 **Jumlah Kantor Pos Pembantu Menurut Kecamatan di Kabupaten Barito Timur, 2019–2022**  
**Number of Post Offices Subsidiaries by Subdistrict in Barito Timur Regency, 2019–2022**

Kecamatan Subdistrict	2019	2020	2021	2022
(1)	(2)	(3)	(4)	(5)
Benua Lima	-	-	-	-
Dusun Timur	1	1	1	1
Paju Epat	-	-	-	-
Awang	-	-	-	-
Patangkep Tutui	-	-	-	-
Dusun Tengah	1	1	1	1
Raren Batuah	-	-	-	-
Paku	-	-	-	-
Karusen Janang	-	-	-	-
Pematang Karau	1	-	-	-
<b>Barito Timur</b>	<b>3</b>	<b>2</b>	<b>2</b>	<b>2</b>

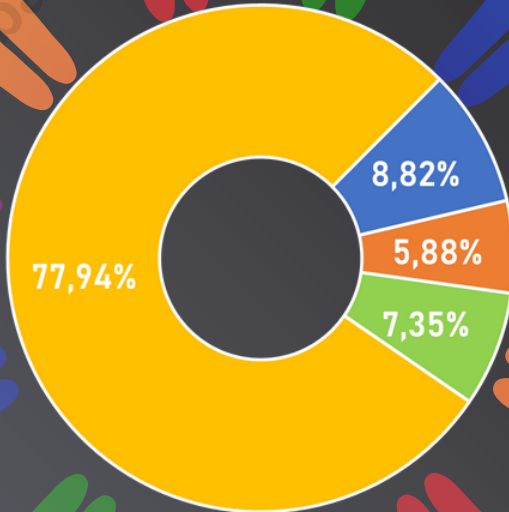
Catatan/Note: ...

Sumber/Source: PT.Pos Indonesia (Persero) Tamiang Layang dan Ampah/ PT.Post Indonesia (Persero) Tamiang Layang and Ampah

# BAB 9

## PERBANKAN, KOPERASI, DAN HARGA-HARGA *Banking, Cooperative, and Prices*

### Persentase Koperasi Menurut Jenis Koperasi di Kabupaten Barito Timur Tahun 2022



□ KUD □ KPRI □ KOPKAR □ KOPPAS





**PENJELASAN TEKNIS**

1. **Koperasi** adalah perserikatan yang bertujuan memenuhi keperluan para anggotanya dengan cara menjual barang keperluan sehari-hari dengan

**TECHNICAL NOTES**

1. **Cooperative** is a union that aims to meet the needs of its members by selling grocery items at a bargain price (does not intend to make a profit).

<https://bartimkab.bps.go.id>

<https://bartimkab.bps.go.id>

**ULASAN**

Pada tahun 2022, tercatat sebanyak 136 unit koperasi yang tersebar di 10 kecamatan di Kabupaten Barito Timur. Jenis koperasi yang paling umum ditemui adalah Koperasi Pedagang Pasar (KOPPAS), dengan total sebanyak 106 unit yang sebagian besar berada di Kecamatan Dusun Timur dan Dusun Tengah.

**DESCRIPTION**

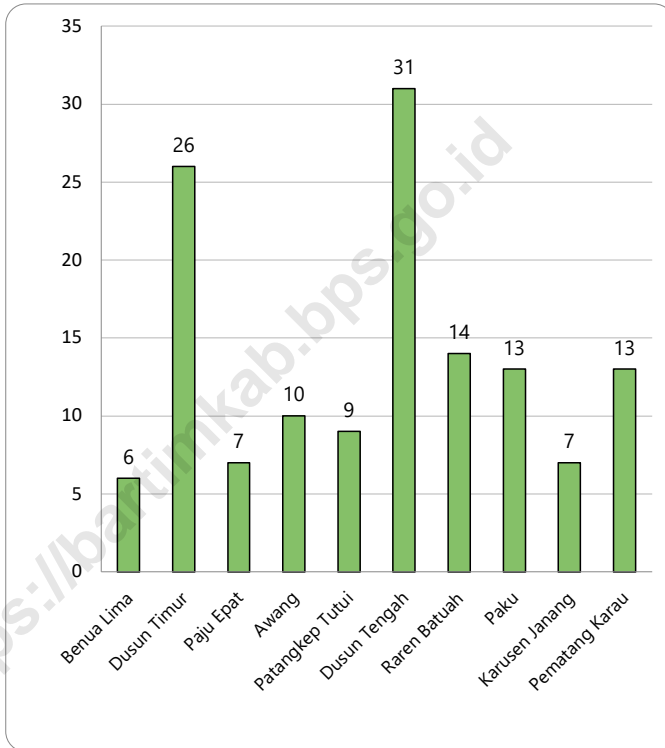
*In 2022, the number of registered cooperatives in East Barito Regency were about 136 unit. The most common type of cooperatives in East Barito Regency was Marketing Cooperative that consist of 106 unit of that mostly located in Dusun Timur subregency and Dusun Tengah subregency.*

<https://bartimkab.bps.go.id>



**Gambar** 9.1  
**Figures**

**Jumlah Koperasi Menurut Kecamatan di Kabupaten Barito Timur, 2022**  
**Number of Cooperative by Subdistrict in Barito Timur Regency, 2022**



Sumber/Source : Dinas Koperasi, Usaha Kecil, Menengah dan Perindustrian Kabupaten Barito Timur/  
Cooperatives, Small Business, Medium and Industry Services of Barito Timur Regency

**Tabel 9.1**  
**Table****Jumlah Koperasi Aktif Menurut Kecamatan di Kabupaten Barito Timur, 2019–2022**  
**Number of Active Cooperative by Subdistrict in Barito Timur Regency, 2019–2022**

Kecamatan Subdistrict	2019	2020	2021	2022
(1)	(2)	(3)	(4)	(5)
Benua Lima	5	5	5	6
Dusun Timur	26	26	26	26
Paju Epat	7	7	7	7
Awang	10	10	10	10
Patangkep Tutui	9	9	9	9
Dusun Tengah	29	29	30	31
Raren Batuah	13	14	14	14
Paku	13	13	13	13
Karusen Janang	7	7	7	7
Pematang Karau	13	13	13	13
<b>Barito Timur</b>	<b>132</b>	<b>133</b>	<b>134</b>	<b>136</b>

Catatan/Note: ...

Sumber/Source: Dinas Koperasi, Usaha Kecil, Menengah dan Perindustrian Kabupaten Barito Timur/ Cooperatives, Small Business, Medium and Industry Services of Barito Timur Regency

**Tabel**  
**Table** 9.2**Jumlah Koperasi Menurut Jenis Koperasi dan Kecamatan di Kabupaten Barito Timur, 2022**  
**Number of Cooperative by Kind of Cooperative and Subdistrict in Barito Timur Regency, 2022**

Kecamatan Subdistrict	Jenis Koperasi/ Kind of Cooperative					Jumlah Total
	KUD	KPRI	KOPKAR	KOPPAS	Lainnya Other	
(1)	(2)	(3)	(4)	(5)	(6)	(7)
Benua Lima		1	1	4	-	6
Dusun Timur	3	2	1	20	-	26
Paju Epat			1	6	-	7
Awang			1	9	-	10
Patangkep Tutui	1		1	7	-	9
Dusun Tengah	1	3	1	26	-	31
Raren Batuah	2		1	11	-	14
Paku	1		1	11	-	13
Karusen Janang	2		1	4	-	7
Pematang Karau	2	2	1	8	-	13
<b>Barito Timur</b>	<b>12</b>	<b>8</b>	<b>10</b>	<b>106</b>	<b>-</b>	<b>136</b>

Catatan/Note: ...

Sumber/Source: Dinas Koperasi, Usaha Kecil, Menengah dan Perindustrian Kabupaten Barito Timur/ Cooperatives, Small Business, Medium and Industry Services of Barito Timur Regency

**Tabel**  
**Table** 9.3**Posisi Kredit Kepada Usaha Mikro, Kecil, dan Menengah (UMKM) yang Diberikan Bank Umum Menurut Jenis Penggunaan di Kabupaten Barito Timur (Juta Rupiah), 2022*****Outstanding of Commercial Banks Credits to Micro, Small and Medium Enterprise by Type of Credits in Barito Timur Regency (Million Rp), 2022***

<b>Bulan</b> <b>Month</b>	<b>Modal Kerja</b> <b>Working Capital</b>	<b>Investasi</b> <b>Investment</b>	<b>Tidak Teridentifikasi</b> <b>Unidentified</b>
(1)	(1)	(2)	(3)
Januari/January	551 594	215 725	-
Februari/February	474 674	292 053	-
Maret/March	491 135	293 315	-
April/April	493 148	292 062	-
Mei/May	495 869	287 553	-
Juni/June	497 171	312 458	-
Juli/July	564 563	247 343	-
Agustus/August	498 911	311 776	-
September/September	589 902	244 668	-
Oktober/October	609 899	243 500	-
November/November	555 771	306 384	-
Desember/December	568 455	302 361	-

Catatan/Note: ...

Sumber/Source: Bank Indonesia/Bank Indonesia



**Tabel**  
**Table** 9.4**Posisi Kredit Kepada Usaha Mikro, Kecil, dan Menengah (UMKM) yang Diberikan Bank Umum Menurut Skala Usaha di Kabupaten Barito Timur (Juta Rupiah), 2022**  
***Outstanding of Commercial Banks Credits to Micro, Small and Medium Enterprise by Scale of Credits in Barito Timur Regency (Million Rp), 2022***

<b>Bulan</b> <b>Month</b>	<b>Mikro</b> <b>Micro</b>	<b>Kecil</b> <b>Small</b>	<b>Menengah</b> <b>Medium</b>
(1)	(1)	(2)	(3)
Januari/January	228 548	343 695	195 076
Februari/February	235 673	339 460	191 594
Maret/March	251 222	346 648	186 580
April/April	254 988	347 293	182 929
Mei/May	258 437	346 747	178 238
Juni/June	261 060	346 215	202 354
Juli/July	264 452	349 666	197 789
Agustus/August	264 882	350 073	195 732
September/September	301 080	317 032	216 458
Oktober/October	324 620	316 395	212 383
November/November	335 072	315 810	211 272
Desember/December	354 338	314 972	201 506

Catatan/Note: ...

Sumber/Source: Bank Indonesia/Bank Indonesia

**Tabel**  
**Table** 9.5

**Posisi Pinjam Rupiah yang diberikan Bank Umum dan BPR Menurut Jenis Penggunaan di Kabupaten Barito Timur (Juta Rupiah), 2022**  
***Outstanding of Loans in Rupiah of Commercial and Rural Banks by Type of Loans in Barito Timur Regency (Million Rp), 2022***

<b>Bulan</b> <b>Month</b>	<b>Modal Kerja</b> <b>Working Capital</b>	<b>Investasi</b> <b>Investment</b>	<b>Konsumsi</b> <b>Consumption</b>
(1)	(1)	(2)	(3)
Januari/January	575 747	1 598 498	641 298
Februari/February	498 830	1 672 597	647 456
Maret/March	515 332	1 651 169	656 772
April/April	517 351	1 647 683	656 435
Mei/May	520 004	1 640 943	657 761
Juni/June	521 320	1 641 558	661 622
Juli/July	588 707	1 574 211	662 313
Agustus/August	534 018	1 636 693	663 805
September/September	624 940	1 544 808	665 986
Oktober/October	643.079	1 541 410	669 669
November/November	592 525	1 609 296	674 291
Desember/December	607 584	1 584 088	677 587

Catatan/Note: ...

Sumber/Source: Bank Indonesia/Bank Indonesia

**Tabel**  
**Table** 9.6

**Posisi Pinjam Valuta Asing yang diberikan Bank Umum dan BPR Menurut Jenis Penggunaan di Kabupaten Barito Timur (Juta Rupiah), 2022**  
***Outstanding of Loans in Foreign Currency of Commercial and Rural Banks by Type of Loans in Barito Timur Regency (Million Rp), 2022***

<b>Bulan</b> <b>Month</b>	<b>Modal Kerja</b> <b>Working Capital</b>	<b>Investasi</b> <b>Investment</b>	<b>Konsumsi</b> <b>Consumption</b>
(1)	(1)	(2)	(3)
Januari/January	30 132	-	-
Februari/February	30 100	-	-
Maret/March	30 105	-	-
April/April	30 373	-	-
Mei/May	30 549	-	-
Juni/June	31 213	-	-
Juli/July	31 077	-	-
Agustus/August	31 098	-	-
September/September	31 904	-	-
Oktober/October	32 679	-	-
November/November	32 960	-	-
Desember/December	32 617	-	-

Catatan/Note: ...

Sumber/Source: Bank Indonesia/Bank Indonesia




# BAB 10

## PENGELUARAN PENDUDUK *Population Expenditure*

### Rata-rata Pengeluaran per Kapita Sebulan Menurut Kelompok Komoditas di Kabupaten Barito Timur Tahun 2022



**Makanan**  
Rp. 714.454,00



**Bukan Makanan**  
Rp. 667.128,00





**PENJELASAN TEKNIS**

1. **Konsumsi / pengeluaran makanan** dirinci menjadi komoditi, masing-masing dikumpulkan data kuantitas dan nilainya. Pengumpulan data kelompok makanan meliputi banyaknya komoditas yang dikonsumsi beserta nilai pengeluarannya.
2. **Pengumpulan data** pada sebagian besar kelompok bukan makanan hanya mencakup nilai pengeluaran barang yang dikonsumsi, kecuali beberapa jenis barang tertentu juga dikumpulkan kuantitasnya, seperti listrik, air, gas, dan bahan bakar minyak (BBM).
3. **Referensi waktu survei yang digunakan** adalah selama seminggu terakhir untuk konsumsi makanan dan sebulan atau setahun terakhir untuk konsumsi bukan makanan.
4. **Pengeluaran rata-rata per kapita** adalah biaya yang dikeluarkan untuk konsumsi semua anggota rumah tangga selama sebulan baik yang berasal dari pembelian, pemberian maupun produksi sendiri dibagi dengan banyaknya anggota rumah tangga dalam rumah tangga tersebut.

**TECHNICAL NOTES**

1. **Consumption/expenditure of food** are specified into commodities, which each commodity is collected the quantities and its value. The food group data collection includes quantity and value of commodities consumed.
2. **Data collection** on most of nonfood groups covers only the value of expenditures consumed except for certain commodities which are also collected for its quantity, such as the use of electricity, water, gas, and fuel oil (BBM).
3. **The survey time reference period** is previous week before enumeration date for food consumption and last month or last year for non-food consumption.
4. **Per capita Average Expenditure** is the cost spent for all household members consumption during the month, whether from purchasing, giving or own production, divided by the number of household members in the household..

<https://bartimkab.bps.go.id>



**ULASAN**

Pola pengeluaran rumah tangga merupakan salah satu indikator untuk mengetahui gambaran tingkat kesejahteraan masyarakat. Semakin tinggi persentase pengeluaran untuk makanan berarti semakin rendah tingkat kesejahterannya, demikian juga sebaliknya.

Selama periode 2021-2022, rata-rata pengeluaran perkapita komoditas makanan dan non makanan Barito Timur berfluktuatif.

Rata-rata pengeluaran tertinggi komoditas makanan tahun 2022 adalah makanan dan minuman jadi 12,83 persen, padi-padian 6,75 persen dan rokok 6,66 persen, sedangkan komoditas lainnya berada dibawah 6 persen. Rata-rata pengeluaran komoditas non makanan 2022 tertinggi adalah untuk komoditas perumahan dan fasilitas perumahan 28,62 persen, sedangkan yang terendah adalah keperluan pesta dan upacara 1,00 persen.

**DESCRIPTION**

*The pattern of household expenditure is an indicator to describe the people's state of welfare. The higher percentage of food expenditure mean a lower state of welfare, and vice versa.*

*In 2021-2022, average expenditure per capita for food and non-food commodity of Barito Timur always fluctuate.*

*The highest average expenditure for food commodity in 2022 was food and beverage 12.83 percent, crops 6.75 percent and cigarettes 6.66 percent, while the other commodity is lower than 6 percent. The highest average expenditure for non-food commodity in 2022 was housing and housing facilities 28.62 and the lowest was party and ceremony needs 1.00 percent.*



**Gambar** 10.1  
**Figures**

**Rata-rata Pengeluaran per Kapita Sebulan Menurut Kelompok Komoditas (rupiah) di Kabupaten Barito Timur, 2021 dan 2022**  
*Monthly Average Expenditure per Capita by Commodity Group (rupiahs) in Barito Timur Regency, 2021 and 2022*



Sumber/Source : BPS, Survei Sosial Ekonomi Nasional (Susenas) Maret 2021 dan Maret 2022/BPS-Statistics Indonesia, National Socioeconomic Survey

**Tabel** 10.1 **Rata-rata Pengeluaran per Kapita Sebulan Menurut Kelompok Komoditas (rupiah) di Kabupaten Barito Timur, 2021 dan 2022**  
**Monthly Average Expenditure per Capita by Commodity Group (rupiahs) in Barito Timur Regency, 2021 and 2022**

<b>Kelompok Komoditas/Commodity Group</b>	<b>2021</b>	<b>2022</b>
(1)	(2)	(3)
<b>Makanan/Food</b>		
Padi-padian/ <i>Cereals</i>	73 664	93 230
Umbi-umbian/ <i>Tubers</i>	6 551	5 587
Ikan/udang/cumi/kerang/ <i>Fish/shrimp/common squid/shells</i>	78 337	79 265
Daging/ <i>Meat</i>	37 777	46 267
Telur dan susu/ <i>Eggs and milk</i>	42 909	43 222
Sayur-sayuran/ <i>Vegetables</i>	48 848	48 457
Kacang-kacangan/ <i>Legumes</i>	9 775	8 879
Buah-buahan/ <i>Fruits</i>	18 274	23 350
Minyak dan kelapa/ <i>Oil and coconut</i>	17 052	27 316
Bahan minuman/ <i>Beverage stuffs</i>	29 088	28 827
Bumbu-bumbuan/ <i>Spices</i>	20 041	20 935
Konsumsi lainnya/ <i>Miscellaneous food items</i>	18 964	19 853
Makanan dan minuman jadi/ <i>Prepared food and beverages</i>	15 8807	177 236
Rokok/ <i>Cigarettes</i>	68 922	92 030
<b>Jumlah makanan/Total food</b>	<b>629 011</b>	<b>714 454</b>
<b>Bukan makanan/Non-food</b>		
Perumahan dan fasilitas rumah tangga/ <i>Housing and household facilities</i>	372 721	395 354
Aneka barang dan jasa/ <i>Goods and services</i>	113 793	117 132
Pakaian, alas kaki, dan tutup kepala/ <i>Clothing, footwear, and headgear</i>	26 587	26 525
Barang tahan lama/ <i>Durable goods</i>	49 304	49 502
Pajak, pungutan, dan asuransi/ <i>Taxes and insurance</i>	53 658	64 814
Keperluan pesta dan upacara/kenduri/ <i>Parties and ceremonies</i>	11 594	13 802
<b>Jumlah bukan makanan/Total non-food</b>	<b>627 657</b>	<b>667 128</b>
<b>Jumlah/Total</b>	<b>1 256 668</b>	<b>1 381 582</b>

Catatan/Note: ...

Sumber/Source: BPS, Survei Sosial Ekonomi Nasional (Susenas) Maret 2021 dan Maret 2022/BPS-Statistics Indonesia, National Socioeconomic Survey

**Tabel**  
**Table** 10.2

**Persentase Pengeluaran per Kapita Sebulan Menurut Kelompok Komoditas di Kabupaten Barito Timur, 2021 dan 2022**  
**Percentage of Monthly Expenditure per Capita by Commodity Group in Barito Timur Regency, 2021 and 2022**

<b>Kelompok Komoditas/Commodity Group</b>	<b>2021</b>	<b>2022</b>
(1)	(2)	(3)
<b>Makanan/Food</b>		
Padi-padian/ <i>Cereals</i>	5,86	6,75
Umbi-umbian/ <i>Tubers</i>	0,52	0,40
Ikan/udang/cumi/kerang/ <i>Fish/shrimp/common squid/shells</i>	6,23	5,74
Daging/ <i>Meat</i>	3,01	3,35
Telur dan susu/ <i>Eggs and milk</i>	3,41	3,13
Sayur-sayuran/ <i>Vegetables</i>	3,89	3,51
Kacang-kacangan/ <i>Legumes</i>	0,78	0,64
Buah-buahan/ <i>Fruits</i>	1,45	1,69
Minyak dan kelapa/ <i>Oil and coconut</i>	1,36	1,98
Bahan minuman/ <i>Beverage stuffs</i>	2,31	2,09
Bumbu-bumbuan/ <i>Spices</i>	1,59	1,52
Konsumsi lainnya/ <i>Miscellaneous food items</i>	1,51	1,44
Makanan dan minuman jadi/ <i>Prepared food and beverages</i>	12,64	12,83
Rokok/ <i>Cigarettes</i>	5,48	6,66
<b>Jumlah makanan/Total food</b>	<b>50,05</b>	<b>51,71</b>
<b>Bukan makanan/Non-food</b>		
Perumahan dan fasilitas rumah tangga/ <i>Housing and household facilities</i>	29,66	28,62
Aneka barang dan jasa/ <i>Goods and services</i>	9,06	8,48
Pakaian, alas kaki, dan tutup kepala/ <i>Clothing, footwear, and headgear</i>	2,12	1,92
Barang tahan lama/ <i>Durable goods</i>	3,92	3,58
Pajak, pungutan, dan asuransi/ <i>Taxes and insurance</i>	4,27	4,69
Keperluan pesta dan upacara/kenduri/ <i>Parties and ceremonies</i>	0,92	1,00
<b>Jumlah bukan makanan/Total non-food</b>	<b>49,95</b>	<b>48,29</b>
<b>Jumlah/Total</b>	<b>100,00</b>	<b>100,00</b>

Catatan/Note: ...

Sumber/Source: BPS, Survei Sosial Ekonomi Nasional (Susenas) Maret 2021 dan Maret 2022/BPS-Statistics Indonesia, National Socioeconomic Survey

**Tabel**  
**Table** 10.3**Persentase Penduduk Menurut Golongan Pengeluaran Per Kapita Sebulan di Kabupaten Barito Timur, 2022**  
**Percentage of Population by Class of Monthly Expenditure per Capita in Barito Timur Regency, 2022**

<b>Golongan Pengeluaran Per Kapita Sebulan (rupiah)</b> <b>Class of Monthly Expenditure per Capita (rupiahs)</b>	<b>Persentase Penduduk</b> <b>Percentage of Population</b>
(1)	(2)
< 150 000	0,00
150 000–199 999	0,00
200 000–299 999	0,00
300 000–499 999	3,41
500 000–749 999	15,94
750 000–999 999	19,36
1 000 000–1 499 999	30,39
> 1 500 000	30,90
<b>Jumlah/Total</b>	<b>100,00</b>

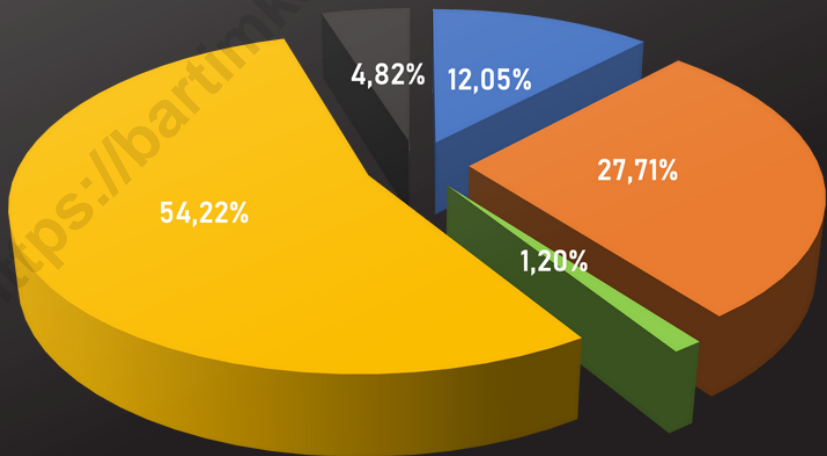
Catatan/Note: ...

Sumber/Source: BPS, Survei Sosial Ekonomi Nasional (Susenas) Maret/BPS-Statistics Indonesia, National Socioeconomic Survey March

# BAB 11

## PERDAGANGAN *Trade*

Persentase Perusahaan Menurut Badan Hukum yang Melakukan Registrasi di Kabupaten Barito Timur Tahun 2022



■ PT/ PT

■ CV/Firma

■ Koperasi/Cooperation

■ Perorangan/Selfs

■ Lainnya/Others





**PENJELASAN TEKNIS**

1. **Pasar** adalah tempat pertemuan antara penjual dan pembeli barang dan jasa. Pasar dapat menggunakan bangunan yang bersifat permanen atau semi permanen ataupun tanpa bangunan. Barang yang diperjualbelikan di dalam pasar dapat terdiri dari banyak komoditas (campuran) ataupun secara khusus suatu komoditas tertentu.
2. **Toko/warung kelontong** adalah bangunan yang berfungsi sebagai tempat usaha di bangunan tetap untuk menjual barang keperluan sehari-hari secara eceran, tidak mempunyai sistem pelayanan mandiri yang dikelola oleh satu penjual.

**TECHNICAL NOTES**

1. **The market** is a meeting place between sellers and buyers of goods and services. The market can use buildings that are permanent or semi-permanent or without buildings. Goods traded on the market can consist of many commodities (mix) or specifically a certain commodity.
2. **A grocery store / shop** is a building that functions as a place of business in a permanent building to sell daily necessities for retail, not having a self-service system managed by one seller.

<https://bartimkab.bps.go.id>

**ULASAN**

Pada tahun 2022, jumlah perusahaan yang melakukan registrasi sebanyak 166 perusahaan sedangkan jumlah pedagang yang melakukan registrasi sebanyak 166 pedagang.

**DESCRIPTION**

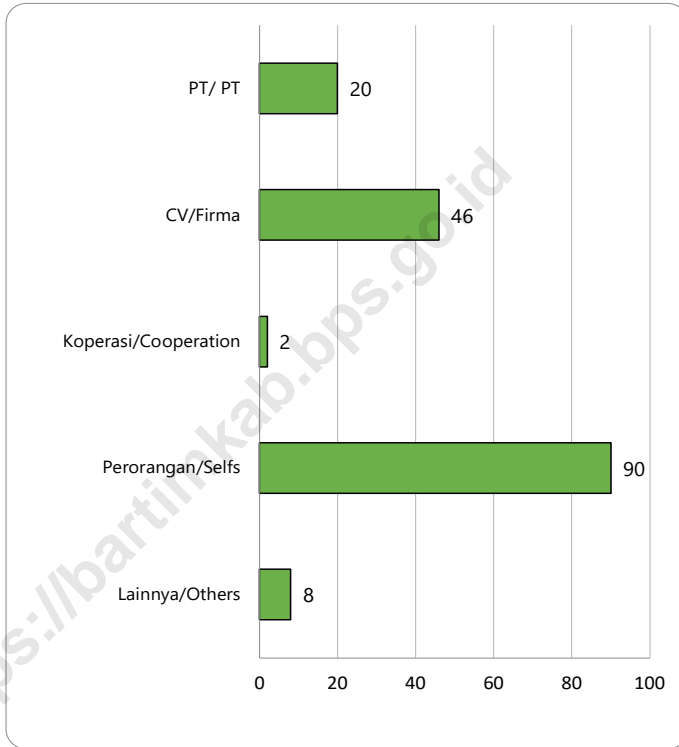
*In 2022, the number of companies registering were 166 companies while the number of traders registering were 166 traders.*

<https://bartimkab.bps.go.id>



**Gambar** 11.1  
**Figures**

**Jumlah Perusahaan Menurut Badan Hukum yang  
Melakukan Registrasi di Kabupaten Barito Timur, 2022**  
**Number of Establishment by Legal Entities Registering in  
Barito Timur Regency, 2022**



Sumber/Source : Dinas Penanaman Modal dan Pelayanan Terpadu Satu Pintu Kabupaten Barito Timur/Department of Investment and Integrated One Stop Services Barito Timur Regency

**Tabel**  
**Table** 11.1

**Jumlah Sarana Perdagangan Menurut Jenisnya di  
Kabupaten Barito Timur, 2019–2022**  
**Number of Trading Facilities by Type of Facility in Barito  
Timur Regency, 2019–2022**

<b>Jenis Sarana Perdagangan</b> <b>Type of Trading Facilities</b>	<b>2019</b>	<b>2020</b>	<b>2021</b>	<b>2022</b>
(1)	(2)	(3)	(4)	(5)
Pasar/Market		77	75	
Toko/Store		12	8	
Kios		1795	1896	
Warung		833	882	
<b>Jumlah/Total</b>		<b>2717</b>	<b>2861</b>	

Catatan/Note: ...

Sumber/Source: BPS, Pendataan Potensi Desa (Podes)/BPS-Statistics Indonesia, Village Potential Data Collecting

**Tabel**  
**Table** 11.2

**Jumlah Perusahaan Menurut Badan Hukum yang  
Melakukan Registrasi di Kabupaten Barito Timur, 2019-  
2022**  
*Number of Establishment by Legal Entities Registering in  
Barito Timur Regency, 2019-2022*

<b>Jenis Sarana Perdagangan</b> <i>Type of Trading Facilities</i>	<b>2019</b>	<b>2020</b>	<b>2021</b>	<b>2022</b>
(1)	(2)	(3)	(4)	(5)
<i>PT/PT</i>	26	16	19	20
<i>CV/Firma</i>	80	65	61	46
<i>Koperasi/Cooperation</i>	6	10	4	2
<i>Perorangan/Selfs</i>	261	157	95	90
<i>Lainnya/Others</i>	3	4	3	8
<b>Jumlah/Total</b>	<b>376</b>	<b>252</b>	<b>182</b>	<b>166</b>

Catatan/Note: ...

Sumber/Source: Dinas Penanaman Modal dan Pelayanan Terpadu Satu Pintu Kabupaten Barito Timur/Department of Investment and Integrated One Stop Services Barito Timur Regency

**Tabel**  
**Table 11.3****Jumlah Pedagang yang Melakukan Registrasi Menurut Kecamatan di Kabupaten Barito Timur, 2022**  
**Number of Sellers by Legal Entities Registering in Barito Timur Regency, 2022**

<b>Jenis Sarana Perdagangan</b> <i>Type of Trading Facilities</i>	<b>Pedagang Besar</b> <i>Whole Saler</i>	<b>Pedagang Menengah</b> <i>Medium Saler</i>	<b>Pedagang Kecil</b> <i>Retailer</i>
(1)	(2)	(3)	(4)
Benua Lima	-	-	5
Dusun Timur	7	4	80
Paju Epat	-	-	15
Awang	-	-	2
Patangkep Tutui	-	-	5
Dusun Tengah	-	3	25
Raren Batuah	-	2	5
Paku	-	-	5
Karusen Janang	-	-	6
Pematang Karau	-	-	2
<b>Barito Timur</b>	<b>7</b>	<b>9</b>	<b>150</b>

Catatan/Note: ...

Sumber/Source: Dinas Penanaman Modal dan Pelayanan Terpadu Satu Pintu Kabupaten Barito Timur/Department of Investment and Integrated One Stop Services Barito Timur Regency

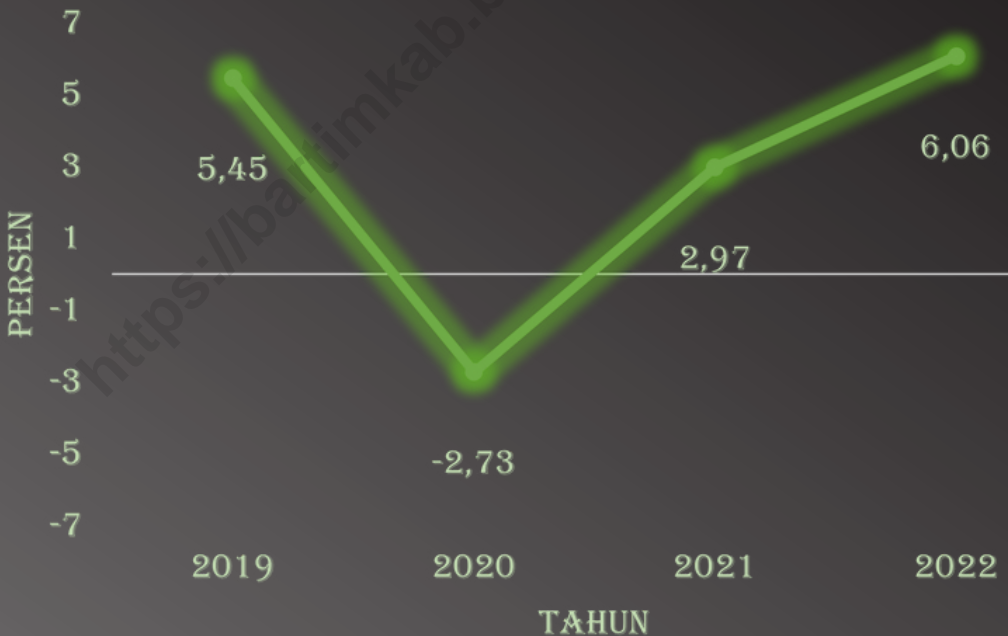


# BAB 12

## SISTEM NERACA REGIONAL

*System of Regional Accounts*

### Laju Pertumbuhan Produk Domestik Regional Bruto Atas Dasar Harga Konstan 2010 di Kabupaten Barito Timur (Persen) Tahun 2019-2022





**PENJELASAN TEKNIS**

- 1. Penghitungan statistik neraca nasional** mengikuti buku petunjuk yang diterbitkan oleh Perserikatan Bangsa Bangsa (PBB) dikenal sebagai Sistem Neraca Nasional (SNN). SNN adalah rekomendasi internasional tentang bagaimana menyusun ukuran aktivitas ekonomi yang sesuai dengan standar neraca baku yang didasarkan pada prinsip-prinsip ekonomi. Rekomendasi yang dimaksud dinyatakan dalam sekumpulan konsep, definisi, klasifikasi, dan aturan neraca yang disepakati secara internasional dalam mengukur indikator tertentu seperti Produk Domestik Regional Bruto (PDRB).
- 2. Produk Domestik Regional Bruto (PDRB)** menggambarkan kemampuan suatu wilayah untuk menciptakan nilai tambah pada suatu waktu tertentu. Untuk menyusun PDRB digunakan dua pendekatan, yaitu lapangan usaha dan pengeluaran. Keduanya menyajikan komposisi data nilai tambah dirinci menurut sumber kegiatan ekonomi (lapangan usaha) dan menurut komponen penggunaannya. PDRB dari sisi lapangan usaha merupakan penjumlahan seluruh komponen nilai tambah bruto yang mampu diciptakan oleh sektor-sektor

**TECHNICAL NOTES**

- 1. The method used to estimate national accounts statistics** is based on the standard guidelines formed by United Nation known as System of National Accounts (SNA). SNA is the internationally agreed standard set of recommendations on how to compile measures of economic activity in accordance with strict accounting conventions based on economic principles. The recommendations are expressed in term of a set of concepts, definitions, classifications, and accounting rules that comprise the internationally agreed standard for measuring indicators such as Gross Domestic Regional Product (GRDP).
- 2. The basic measure of the value added** arising from economic activity is known as Gross Regional Domestic Product (GRDP). To compile these statistics, two approaches have been used, i.e. "production approach" and "expenditure approach". The first approach is to measure value added produced by various kinds of economic activities, while the second approach is to measure final uses of the country's output. In other words, GRDP is the sum of total value added produced by all economic industries (activities) and the way of using it.

ekonomi atas berbagai aktivitas produksinya. Sedangkan dari sisi pengeluaran menjelaskan tentang penggunaan dari nilai tambah tersebut.

**3. PDRB menurut lapangan usaha**

mengalami perubahan klasifikasi dari 9 lapangan usaha menjadi 17 lapangan usaha. PDRB menurut lapangan usaha dirinci menurut total nilai tambah dari seluruh sektor ekonomi yang mencakup lapangan usaha Pertanian, Kehutanan, dan Perikanan; Pertambangan dan Penggalian; Industri Pengolahan; Pengadaan Listrik dan Gas; Pengadaan Air, Pengelolaan Sampah, Limbah dan Daur Ulang; Konstruksi; Perdagangan Besar dan Eceran, Reparasi Mobil dan Sepeda Motor; Transportasi dan Pergudangan; Penyediaan Akomodasi dan Makan Minum; Informasi dan Komunikasi; Jasa Keuangan dan Asuransi; Real Estat; Jasa Perusahaan; Administrasi Pemerintahan, Pertahanan dan Jaminan Sosial Wajib; Jasa Pendidikan; Jasa Kesehatan dan Kegiatan Sosial; dan Jasa lainnya.

**4. PDRB menurut pengeluaran**

mengalami perubahan klasifikasi dimana pengeluaran konsumsi Lembaga Non Profit yang Melayani Rumah Tangga (LNPR) yang sebelumnya termasuk bagian dari pengeluaran

**3. GRDP by industry classification**

*changes from 9 sectors to 17 industries. GRDP by industry is classified by types of economic activities such as Agriculture, Forestry and Fishing; Mining and Quarrying; Manufacturing; Electricity and Gas; Water supply, Sewerage, Waste Management, and Remediation Activities; Construction; Wholesale and Retail Trade; Repair of Motor Vehicles and Motorcycles; Transportation and Storage; Accommodation and Food Service Activities; Information and Communication; Financial and Insurance Activities; Real Estate Activities; Business Activities; Public Administration; Defence and Compulsory Social Security; Education; Human Health and Social Work Activities; and Other Services Activities.*

**4. GRDP by expenditure**

*classification changes where consumption expenditure Non-profit Institutions Serving Households (NPISH) previously included as part of household consumption expenditure is taken*

konsumsi rumah tangga menjadi komponen terpisah. Sehingga klasifikasi PDRB menurut pengeluaran dirinci menjadi 7 komponen yaitu komponen pengeluaran konsumsi rumah tangga, pengeluaran konsumsi LNPR, pengeluaran konsumsi pemerintah, pembentukan modal tetap bruto, perubahan inventori, ekspor barang dan jasa, dan impor barang dan jasa.

*out into separate component. So that, GRDP by type of expenditures is classified into: household consumption expenditure, NPISH consumption expenditure, government consumption expenditure, gross fixed capital formation, changes in inventories, exports of goods and services, and imports of goods and services*

5. **Laju pertumbuhan PDRB** diperoleh dari perhitungan PDRB atas dasar harga konstan. Diperoleh dengan cara mengurangi nilai PDRB pada tahun ke-n terhadap nilai pada tahun ke n-1 (tahun sebelumnya), dibagi dengan nilai pada tahun ke n-1, dikalikan dengan 100 persen. Laju pertumbuhan menunjukkan perkembangan agregat pendapatan dari satu waktu tertentu terhadap waktu sebelumnya.

5. **Growth rate of Gross Regional Domestic Product** is derived from GRDP at constant market prices. It is obtained by subtracting the value of GRDP year  $n$  with the value of GRDP year  $n-1$ , divided by the value of GDP year  $n-1$  then multiplied by 100 percent. The growth rate of GRDP explains the income growth during the given period.



**ULASAN****DESCRIPTION**

Produk Domestik Regional Bruto (PDRB) Menurut Lapangan Usaha Atas Dasar Harga Berlaku (ADHB) tahun 2022 sebesar 10.945,01 miliar rupiah meningkat dibandingkan tahun 2021 yang sebesar 7.949,95 miliar rupiah. Dari PDRB ADHB dapat dilihat besarnya masing-masing Lapangan Usaha dalam menyumbang perekonomian Barito Timur. Lapangan Usaha yang berkontribusi tinggi dalam perekonomian Barito Timur antara lain sektor Pertambangan dan Penggalian (46,62%), Pertanian, Kehutanan, dan Perikanan (14,44%), dan Konstruksi (6,87%).

PDRB Atas Dasar Harga Konstan (ADHK) 2010 Tahun 2022 sebesar 5,659.98 billion rupiah. Meningkat sebesar 6,06% dibandingkan tahun 2021.

PDRB Per Kapita ADHB dan ADHK selama 2022 mengalami peningkatan. PDRB perkapita tahun 2022 ADHB sebesar 94,84 juta rupiah dengan tingkat pertumbuhan 36,29 persen. Sedangkan PDRB perkapita tahunan 2022 ADHK sebesar 49,04 juta rupiah dengan tingkat pertumbuhan 5,00 persen.

Produk Domestik Regional Bruto (PDRB) Menurut Pengeluaran Atas Dasar Harga Berlaku (ADHB) maupun Atas Dasar Harga Konstan (ADHK) tahun 2022 bernilai sama dengan

*Gross Regional Domestic Product (GRDP) by Industrial Origin based on Current Price in 2022 was 10.945,01 billion rupiah. It has increased compared to year 2021 which stand at 7.949,95 billion rupiah. GRDP at Current Market can describes how much contribution of each industry into the Regional Economic in Barito Timur. Industry that give high contribution into Barito Timur economy are Mining and Quarrying Agriculture (46.62 percent); Agriculture, Forestry, and Fisheries (14.44 percent); and Construction (6.87 percent).*

*GRDP at 2010 Constant Price in 2022 was 5,659.98 billion rupiah. It has increased 6.06 percent compared to 2021.*

*GRDP Per Capita at Current and Constant Market Price increased in 2022. GRDP Per Capita at Current Price in 2022 was 98.84 million rupiah. It has increased 36.29 percent. GRDP Per Capita at Constant Market Price in 2022 was 49.04 million rupiahs with growth rate of 5.00 percent.*

*Gross Regional Domestic Product (GRDP) by Expenditure at Current Price (ADHB) and at Constant price (ADHK) in 2021 is equal to GRDP by Business Line. The products consumed in the*

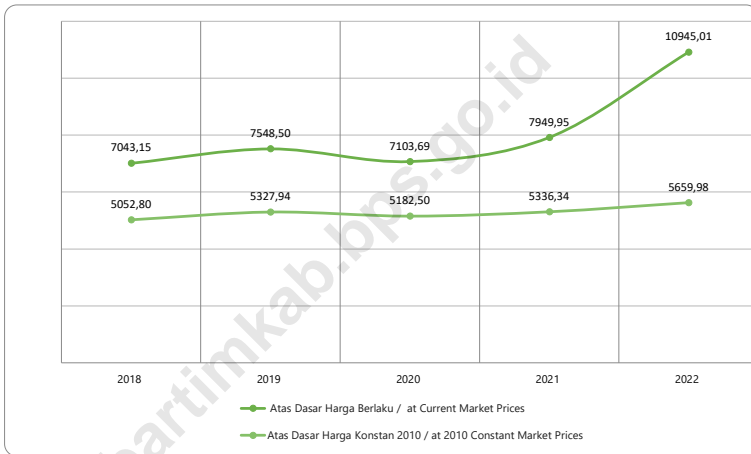
PDRB menurut Lapangan Usaha. Produk yang dikonsumsi di wilayah domestik Barito Timur sebagian besar untuk Investasi Fisik (29,56 persen); diikuti Konsumsi Akhir Rumah Tangga (29,53 persen); Ekspor Impor (27,42 persen); Konsumsi Pemerintah (11,27 persen); dan Konsumsi Lembaga Non-Profit Rumah Tangga (0,63 persen).

*domestic area of Barito Timur are mostly for Physical Investment (29.56 percent); followed by Household End Consumption (29.53 percent); Export Import (27.42 percent); Government Consumption (11.27 percent); and Consumption of Non-Profit Household Institution (0.63 percent).*



**Gambar** 12.1  
**Figures**

**Produk Domestik Regional Bruto Atas Dasar Harga Berlaku dan Atas Dasar Harga Konstan 2010 di Kabupaten Barito Timur (miliar rupiah), 2018–2022**  
**Gross Regional Domestic Product at Current Market Prices and in Barito Timur Regency (billion rupiahs), 2018–2022**



Sumber/Source : BPS, berbagai sensus, survei dan sumber lain/BPS-Statistics Indonesia, various census, survey, and other sources

**Tabel** 12.1. **Produk Domestik Regional Bruto Atas Dasar Harga Berlaku Menurut Lapangan Usaha di Kabupaten Barito Timur (miliar rupiah), 2018–2022**  
**Gross Regional Domestic Product at Current Market Prices by Industry in Barito Timur Regency (billion rupiahs), 2018–2022**

Lapangan Usaha/Industry	2018	2019	2020	2021 <sup>x</sup>	2022 <sup>xx</sup>
(1)	(2)	(3)	(4)	(5)	(6)
A Pertanian, Kehutanan, dan Perikanan/ <i>Agriculture, Forestry, and Fishing</i>	1 221,52	1 307,44	1 403,96	1 499,22	1 580,40
B Pertambangan dan Penggalian/ <i>Mining and Quarrying</i>	2 654,46	2 702,31	1 973,49	2 481,25	5 102,99
C Industri Pengolahan/ <i>Manufacturing</i>	492,44	529,32	578,68	628,23	672,76
D Pengadaan Listrik dan Gas/ <i>Electricity and Gas</i>	1,73	1,96	2,23	2,19	2,28
E Pengadaan Air; Pengelolaan Sampah, Limbah, dan Daur Ulang/ <i>Water Supply; Sewerage, Waste Management, and Remediation Activities</i>	4,49	5,15	5,11	5,44	5,70
F Konstruksi/ <i>Construction</i>	556,34	634,03	617,33	688,51	752,29
G Perdagangan Besar dan Eceran; Reparasi Mobil dan Sepeda Motor/ <i>Wholesale and Retail Trade; Repair of Motor Vehicles and Motorcycles</i>	511,95	563,73	595,96	604,48	646,72
H Transportasi dan Pergudangan/ <i>Transportation and Storage</i>	350,12	400,72	413,99	433,19	469,58
I Penyediaan Akomodasi dan Makan Minum/ <i>Accommodation and Food Service Activities</i>	102,27	114,74	109,62	112,14	121,04
J Informasi dan Komunikasi/ <i>Information and Communication</i>	82,99	92,90	97,86	107,27	115,31

Lanjutan Tabel/*Continued Table* 12.1

<b>Lapangan Usaha/Industry</b>		<b>2018</b>	<b>2019</b>	<b>2020</b>	<b>2021<sup>x</sup></b>	<b>2022<sup>xx</sup></b>
(1)		(2)	(3)	(4)	(5)	(6)
K	Jasa Keuangan dan Asuransi/ <i>Financial and Insurance Activities</i>	88,01	98,06	114,46	128,83	137,58
L	Real Estat/ <i>Real Estate Activities</i>	170,54	187,59	184,21	195,43	215,29
M,N	Jasa Perusahaan/ <i>Business Activities</i>	6,27	6,93	6,88	7,22	7,84
O	Administrasi Pemerintahan, Pertahanan, dan Jaminan Sosial Wajib/ <i>Public Administration and Defence; Compulsory Social Security</i>	285,28	321,61	370,11	377,52	395,38
P	Jasa Pendidikan/ <i>Education</i>	349,50	393,01	428,66	448,48	472,99
Q	Jasa Kesehatan dan Kegiatan Sosial/ <i>Human Health and Social Work Activities</i>	121,93	140,72	152,73	181,70	194,13
R,S,T,U	Jasa Lainnya/ <i>Other Services Activities</i>	43,31	48,29	48,42	48,83	52,74
<b>Produk Domestik Regional Bruto/<i>Gross Regional Domestic Product</i></b>		<b>7 043,15</b>	<b>7 548,50</b>	<b>7 103,69</b>	<b>7 949,95</b>	<b>10 945,01</b>

Catatan/Note: \*Angka Sementara/Preliminary Figure

<sup>xx</sup>Angka Sangat Sementara/Very Preliminary Figure

Sumber/Source: BPS, berbagai sensus, survei dan sumber lain/*BPS-Statistics Indonesia, various census, survey, and other sources*

**Tabel**  
**Table** 12.2

**Produk Domestik Regional Bruto Atas Dasar Harga Konstan 2010 Menurut Lapangan Usaha di Kabupaten Barito Timur (miliar rupiah), 2018–2022**  
**Gross Regional Domestic Product at 2010 Constant Market Prices by Industry in Barito Timur Regency (billion rupiahs), 2018–2022**

Lapangan Usaha/Industry		2018	2019	2020	2021 <sup>a</sup>	2022 <sup>xx</sup>
(1)		(2)	(3)	(4)	(5)	(6)
A	Pertanian, Kehutanan, dan Perikanan/ <i>Agriculture, Forestry, and Fishing</i>	967,76	1 010,12	1 038,37	1 059,84	1 079,43
B	Pertambangan dan Penggalian/ <i>Mining and Quarrying</i>	2 136,42	2 242,40	2 013,22	2 068,04	2 268,82
C	Industri Pengolahan/ <i>Manufacturing</i>	307,33	324,60	333,69	339,07	348,71
D	Pengadaan Listrik dan Gas/ <i>Electricity and Gas</i>	1,13	1,23	1,33	1,29	1,34
E	Pengadaan Air; Pengelolaan Sampah, Limbah, dan Daur Ulang/ <i>Water Supply; Sewerage, Waste Management, and Remediation Activities</i>	2,39	2,55	2,52	2,39	2,47
F	Konstruksi/ <i>Construction</i>	334,27	357,78	338,15	363,86	385,12
G	Perdagangan Besar dan Eceran; Reparasi Mobil dan Sepeda Motor/ <i>Wholesale and Retail Trade; Repair of Motor Vehicles and Motorcycles</i>	308,09	321,22	336,91	339,76	355,97
H	Transportasi dan Pergudangan/ <i>Transportation and Storage</i>	216,55	235,36	237,51	244,56	256,88
I	Penyediaan Akomodasi dan Makan Minum/ <i>Accommodation and Food Service Activities</i>	60,01	63,46	60,62	61,34	63,86
J	Informasi dan Komunikasi/ <i>Information and Communication</i>	67,48	72,80	75,88	80,05	84,98

Lanjutan Tabel/*Continued Table 12.2*

<b>Lapangan Usaha/Industry</b>		<b>2018</b>	<b>2019</b>	<b>2020</b>	<b>2021*</b>	<b>2022**</b>
(1)		(2)	(3)	(4)	(5)	(6)
K	Jasa Keuangan dan Asuransi/ <i>Financial and Insurance Activities</i>	62,47	67,54	76,08	84,03	87,45
L	Real Estat/ <i>Real Estate Activities</i>	97,37	101,61	99,76	104,48	111,06
M,N	Jasa Perusahaan/ <i>Business Activities</i>	3,65	3,85	3,82	3,94	4,14
O	Administrasi Pemerintahan, Pertahanan, dan Jaminan Sosial Wajib/ <i>Public Administration and Defence; Compulsory Social Security</i>	167,09	179,05	195,21	198,12	206,65
P	Jasa Pendidikan/ <i>Education</i>	221,09	237,45	256,83	265,11	277,46
Q	Jasa Kesehatan dan Kegiatan Sosial/ <i>Human Health and Social Work Activities</i>	74,65	80,39	86,04	93,82	97,84
R,S,T,U	Jasa Lainnya/ <i>Other Services Activities</i>	25,06	26,52	26,56	26,65	27,81
<b>Produk Domestik Regional Bruto/Gross Regional Domestic Product</b>		<b>5 052,80</b>	<b>5 327,94</b>	<b>5 182,50</b>	<b>5 336,34</b>	<b>5 659,98</b>

Catatan/Note: \*Angka Sementara/Preliminary Figure

\*\*Angka Sangat Sementara/Very Preliminary Figure

Sumber/Source: BPS, berbagai sensus, survei dan sumber lain/BPS-Statistics Indonesia, various census, survey, and other sources

**Tabel**  
**Table** 12.3

**Distribusi Persentase Produk Domestik Regional Bruto Atas Dasar Harga Berlaku Menurut Lapangan Usaha di Kabupaten Barito Timur, 2018–2022**  
**Percentage Distribution of Gross Regional Domestic Product at Current Market Prices by Industry in Barito Timur Regency, 2018–2022**

Lapangan Usaha/ <i>Industry</i>	2018	2019	2020	2021 <sup>x</sup>	2022 <sup>xx</sup>
(1)	(2)	(3)	(4)	(5)	(6)
A Pertanian, Kehutanan, dan Perikanan/ <i>Agriculture, Forestry, and Fishing</i>	17,34	17,32	19,76	18,86	14,44
B Pertambangan dan Penggalian/ <i>Mining and Quarrying</i>	37,69	35,80	27,78	31,21	46,62
C Industri Pengolahan/ <i>Manufacturing</i>	6,99	7,01	8,15	7,90	6,15
D Pengadaan Listrik dan Gas/ <i>Electricity and Gas</i>	0,02	0,03	0,03	0,03	0,02
E Pengadaan Air; Pengelolaan Sampah, Limbah, dan Daur Ulang/ <i>Water Supply; Sewerage, Waste Management, and Remediation Activities</i>	0,06	0,07	0,07	0,07	0,05
F Konstruksi/ <i>Construction</i>	7,90	8,40	8,69	8,66	6,87
G Perdagangan Besar dan Eceran; Reparasi Mobil dan Sepeda Motor/ <i>Wholesale and Retail Trade; Repair of Motor Vehicles and Motorcycles</i>	7,27	7,47	8,39	7,60	5,91
H Transportasi dan Pergudangan/ <i>Transportation and Storage</i>	4,97	5,31	5,83	5,45	4,29
I Penyediaan Akomodasi dan Makan Minum/ <i>Accommodation and Food Service Activities</i>	1,45	1,52	1,54	1,41	1,11
J Informasi dan Komunikasi/ <i>Information and Communication</i>	1,18	1,23	1,38	1,35	1,05
K Jasa Keuangan dan Asuransi/ <i>Financial and Insurance Activities</i>	1,25	1,30	1,61	1,62	1,26

Lanjutan Tabel/*Continued Table* 12.3

Lapangan Usaha/ <i>Industry</i>		2018	2019	2020	2021 <sup>x</sup>	2022 <sup>xx</sup>
(1)		(2)	(3)	(4)	(5)	(6)
L	Real Estat/ <i>Real Estate Activities</i>	2,42	2,49	2,59	2,46	1,97
M,N	Jasa Perusahaan/ <i>Business Activities</i>	0,09	0,09	0,10	0,09	0,07
O	Administrasi Pemerintahan, Pertahanan, dan Jaminan Sosial Wajib/ <i>Public Administration and Defence; Compulsory Social Security</i>	4,05	4,26	5,21	4,75	3,61
P	Jasa Pendidikan/ <i>Education</i>	4,96	5,21	6,03	5,64	4,32
Q	Jasa Kesehatan dan Kegiatan Sosial/ <i>Human Health and Social Work Activities</i>	1,73	1,86	2,15	2,29	1,77
R,S,T,U	Jasa Lainnya/ <i>Other Services Activities</i>	0,61	0,64	0,68	0,61	0,48
<b>Produk Domestik Regional Bruto/<i>Gross Regional Domestic Product</i></b>		<b>100,00</b>	<b>100,00</b>	<b>100,00</b>	<b>100,00</b>	<b>100,00</b>

Catatan/*Note*: <sup>x</sup> Angka Sementara/*Preliminary Figure*

<sup>xx</sup> Angka Sangat Sementara/*Very Preliminary Figure*

Sumber/*Source*: BPS, berbagai sensus, survei dan sumber lain/*BPS-Statistics Indonesia, various census, survey, and other sources*

**Tabel**  
**Table** 12.4

**Laju Pertumbuhan Produk Domestik Regional Bruto Atas Dasar Harga Konstan 2010 Menurut Lapangan Usaha di Kabupaten Barito Timur (persen), 2019–2022**  
**Growth Rate of Gross Regional Domestic Product at 2010 Constant Market Prices by Industry in Barito Timur Regency (percent), 2019–2022**

Lapangan Usaha/ <i>Industry</i>	2019	2020	2021 <sup>x</sup>	2022 <sup>xx</sup>
(1)	(2)	(3)	(4)	(5)
A Pertanian, Kehutanan, dan Perikanan/ <i>Agriculture, Forestry, and Fishing</i>	4,38	2,80	2,07	1,85
B Pertambangan dan Penggalian/ <i>Mining and Quarrying</i>	4,96	-10,22	2,72	9,71
C Industri Pengolahan/ <i>Manufacturing</i>	5,62	2,80	1,61	2,84
D Pengadaan Listrik dan Gas/ <i>Electricity and Gas</i>	8,85	8,33	-3,00	3,65
E Pengadaan Air; Pengelolaan Sampah, Limbah, dan Daur Ulang/ <i>Water Supply; Sewerage, Waste Management, and Remediation Activities</i>	6,52	-1,31	-5,15	3,51
F Konstruksi/ <i>Construction</i>	7,03	-5,49	7,60	5,84
G Perdagangan Besar dan Eceran; Reparasi Mobil dan Sepeda Motor/ <i>Wholesale and Retail Trade; Repair of Motor Vehicles and Motorcycles</i>	4,26	4,89	0,85	4,77
H Transportasi dan Pergudangan/ <i>Transportation and Storage</i>	8,69	0,91	2,97	5,04
I Penyediaan Akomodasi dan Makan Minum/ <i>Accommodation and Food Service Activities</i>	5,75	-4,47	1,18	4,11
J Informasi dan Komunikasi/ <i>Information and Communication</i>	7,87	4,23	5,50	6,16
K Jasa Keuangan dan Asuransi/ <i>Financial and Insurance Activities</i>	8,11	12,65	10,44	4,07
L Real Estat/ <i>Real Estate Activities</i>	4,36	-1,82	4,72	6,30



Lanjutan Tabel/*Continued Table* 12.4

Lapangan Usaha/ <i>Industry</i>		2019	2020	2021 <sup>x</sup>	2022 <sup>xx</sup>
(1)		(2)	(3)	(4)	(5)
M,N	Jasa Perusahaan/ <i>Business Activities</i>	5,58	-0,79	3,08	5,00
O	Administrasi Pemerintahan, Pertahanan, dan Jaminan Sosial Wajib/ <i>Public Administration and Defence; Compulsory Social Security</i>	7,16	9,02	1,49	4,31
P	Jasa Pendidikan/ <i>Education</i>	7,40	8,16	3,22	4,66
Q	Jasa Kesehatan dan Kegiatan Sosial/ <i>Human Health and Social Work Activities</i>	7,69	7,03	9,04	4,28
R,S,T,U	Jasa Lainnya/ <i>Other Services Activities</i>	5,86	0,15	0,33	4,33
<b>Produk Domestik Regional Bruto/<i>Gross Regional Domestic Product</i></b>		<b>5,45</b>	<b>-2,73</b>	<b>2,97</b>	<b>6,06</b>

Catatan/*Note*: <sup>x</sup> Angka Sementara/*Preliminary Figure*

<sup>xx</sup> Angka Sangat Sementara/*Very Preliminary Figure*

Sumber/*Source*: BPS, berbagai sensus, survei dan sumber lain/*BPS-Statistics Indonesia, various census, survey, and other sources*

**Tabel**  
**Table** 12.5

**Produk Domestik Regional Bruto Atas Dasar Harga Berlaku Menurut Jenis Pengeluaran di Kabupaten Barito Timur (miliar rupiah), 2018–2022**  
**Gross Regional Domestic Product at Current Market Prices by Type of Expenditure in Barito Timur Regency (billion rupiahs), 2018–2022**

<b>Jenis Pengeluaran</b> <b>Type of Expenditure</b>	<b>2018</b>	<b>2019</b>	<b>2020</b>	<b>2021*</b>	<b>2022**</b>
(1)	(2)	(3)	(4)	(5)	(6)
Pengeluaran Konsumsi Rumah Tangga <i>Household Consumption Expenditure</i>	2 577,42	2 839,34	2 946,57	3 060,42	3 232,52
Pengeluaran Konsumsi LNPRT <i>NPISH Consumption Expenditure</i>	52,27	60,99	61,17	65,85	68,50
Pengeluaran Konsumsi Pemerintah <i>Government Consumption Expenditure</i>	942,54	1 028,55	1 048,04	1 195,30	1 233,89
Pembentukan Modal Tetap Bruto <i>Gross Fixed Capital Formation</i>	2 833,30	3 027,85	2 974,00	3 118,02	3 235,27
Perubahan Inventori <i>Changes in Inventories</i>	201,26	241,72	261,95	163,42	173,69
Net Ekspor Barang dan Jasa <i>Net Exports of Goods and Services</i>	436,36	350,05	-188,04	346,94	3 001,14
<b>Produk Domestik Regional Bruto</b> <b>Gross Regional Domestic Product</b>	<b>7 043,15</b>	<b>7 548,50</b>	<b>7 103,69</b>	<b>7 949,95</b>	<b>10 945,01</b>

Catatan/Note: \* Angka Sementara/Preliminary Figure

\*\* Angka Sangat Sementara/Very Preliminary Figure

Sumber/Source: BPS, berbagai sensus, survei dan sumber lain/BPS-Statistics Indonesia, various census, survey, and other sources

**Tabel**  
**Table** 12.6

**Produk Domestik Regional Bruto Atas Dasar Harga Konstan 2010 Menurut Jenis Pengeluaran di Kabupaten Barito Timur (miliar rupiah), 2018–2022**  
**Gross Regional Domestic Product at 2010 Constant Market Prices by Type of Expenditure in Barito Timur Regency (billion rupiahs), 2018–2022**

Jenis Pengeluaran Type of Expenditure	2018	2019	2020	2021*	2022**
(1)	(2)	(3)	(4)	(5)	(6)
Pengeluaran Konsumsi Rumah Tangga <i>Household Consumption Expenditure</i>	1 722,32	1 789,99	1 825,64	1 861,59	1 898,77
Pengeluaran Konsumsi LNPRT <i>NPISH Consumption Expenditure</i>	35,74	39,36	39,00	40,16	40,92
Pengeluaran Konsumsi Pemerintah <i>Government Consumption Expenditure</i>	602,73	642,36	650,33	709,54	717,39
Pembentukan Modal Tetap Bruto <i>Gross Fixed Capital Formation</i>	1 822,03	1 879,30	1 846,71	1 860,45	1 878,14
Perubahan Inventori <i>Changes in Inventories</i>	159,54	176,55	108,60	110,24	66,31
Net Ekspor Barang dan Jasa <i>Net Exports of Goods and Services</i>	710,44	800,37	712,22	754,35	1 058,46
<b>Produk Domestik Regional Bruto Gross Regional Domestic Product</b>	<b>5 052,80</b>	<b>5 327,94</b>	<b>5 182,50</b>	<b>5 336,34</b>	<b>5 659,98</b>

Catatan/Note: \* Angka Sementara/Preliminary Figure

\*\* Angka Sangat Sementara/Very Preliminary Figure

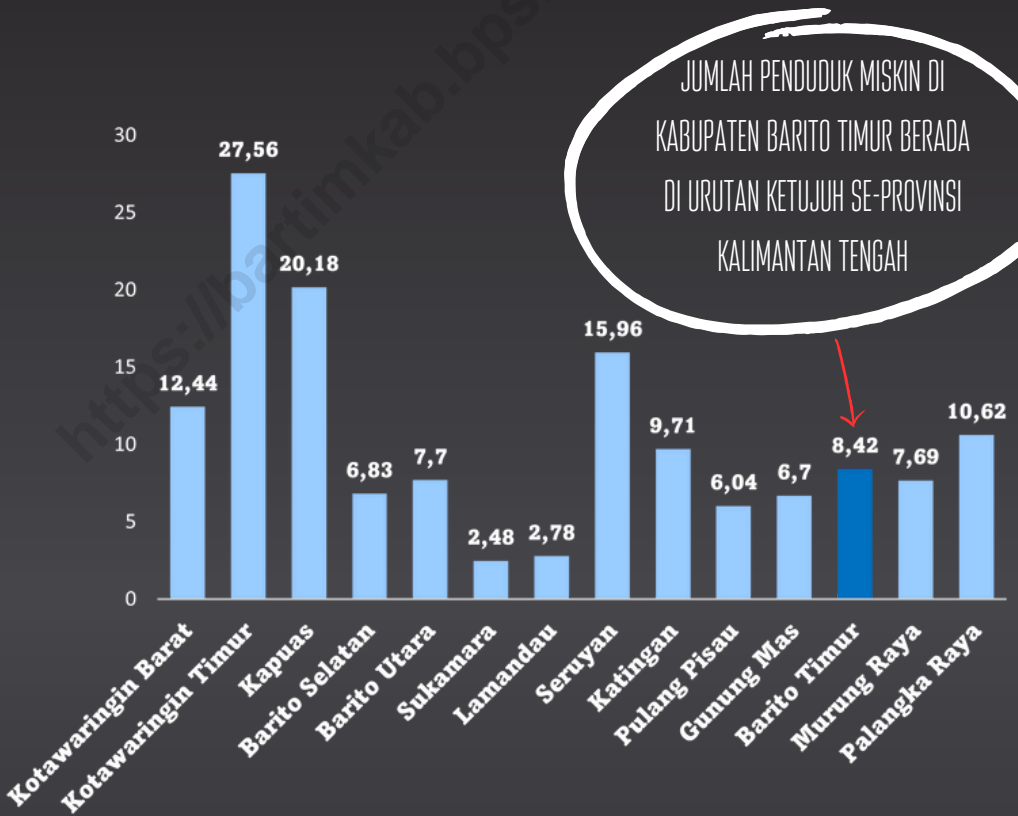
Sumber/Source: BPS, berbagai sensus, survei dan sumber lain/BPS-Statistics Indonesia, various census, survey, and other sources



# BAB 13

## PERBANDINGAN ANTAR KABUPATEN/KOTA *Regency/Municipal Comparison*

### Jumlah Penduduk Miskin Menurut Kabupaten/Kota di Provinsi Kalimantan Tengah (Ribu) Tahun 2022





**PENJELASAN TEKNIS**

1. **Sumber data** yang digunakan dalam bab ini berasal dari Badan Pusat Statistik Republik Indonesia (BPS- RI).
2. **Penduduk Indonesia** adalah semua orang yang berdomisili di wilayah teritorial Indonesia, mencakup Warga Negara Indonesia (WNI) dan Warga Negara Asing (WNA) yang telah menetap selama satu tahun atau lebih atau berencana menetap di wilayah Indonesia selama minimal satu tahun. Pada sensus sebelumnya referensi waktu dalam konsep kependudukan adalah enam bulan. Perubahan ini didasari oleh UU No. 24 Tahun 2013 tentang Perubahan atas UU No. 23 Tahun 2006 tentang Administrasi Kependudukan pada Pasal 15.
3. **Produk Domestik Regional Bruto (PDRB)** pada tingkat regional (kabupaten) menggambarkan kemampuan suatu wilayah untuk menciptakan output (nilai tambah) pada suatu waktu tertentu. Untuk menyusun PDRB digunakan dua pendekatan yaitu Lapangan Usaha dan Pengeluaran. PDRB dari sisi lapangan usaha merupakan penjumlahan seluruh komponen nilai tambah bruto yang mampu diciptakan oleh sektor-sektor

**TECHNICAL NOTES**

1. **Source of data** used in this chapter comes from the BPS Statistics Indonesia (BPS-RI).
2. **The population of Indonesia** are all people who live in Indonesia's territory, including Indonesian citizens and foreign citizens who have lived for one year or more or plan to stay in Indonesia territory for at least one year. In the previous census the time reference in the population concept was six months. This change is based on Law no.24 of 2013 concerning Amendments to Law no. 23 of 2006 concerning Population Administration in Article 15.
3. **The basic measure of the value added arising from economic is known as Gross Regional Domestic Product (GRDP)** at the regional level (regency). To compile these statistics, two approaches have been used, i.e. "production approach" and "expenditure approach". The first approach is to measure value added produced by various kinds of economic activities, while the second approach is to measure final uses o the country's output. In other words, GRDP is the

ekonomi atas berbagai aktivitas produksinya. Sementara dari sisi penggunaan menjelaskan tentang penggunaan dari nilai tambah tersebut.

*sum fo total value added produced by all economic industries (activities) and the way of using it.*

**4. Penduduk miskin** adalah penduduk yang memiliki rata-rata pengeluaran perkapita per bulan di bawah Garis Kemiskinan.

**4. A person** whose expenditure percapita per month is below the poverty line is considered to be poor.

**5. Indeks Pembangunan Manusia (IPM)** adalah ukuran ringkas rata-rata capaian/keberhasilan dimensi utama pembangunan manusia yaitu: umur panjang dan hidup sehat; mempunyai pengetahuan; dan memiliki standar hidup yang layak.

**5. The Human Development Index (HDI)** is a summary measure of average in key dimension of human development: a long and healthy life; being knowledeable; and have decent standard of living.



**ULASAN**

Kabupaten Barito Timur dengan luas wilayah 3.834 km<sup>2</sup> merupakan Kabupaten dengan luas terkecil ke-3 di Provinsi Kalimantan Tengah setelah Kota Palangkaraya dan Kabupaten Sukamara. Penduduk Barito Timur tahun 2022 menempati urutan ke-11 penduduk terbanyak dibawah kabupaten Barito Selatan dengan jumlah penduduk 115.406 jiwa.

Berdasarkan laju pertumbuhan ekonomi riil. Barito Timur tahun 2022 memiliki laju terendah ke-6 dibandingkan kabupaten/kota lainnya di Kalimantan Tengah yakni sebesar 6,06 persen. Dimana laju pertumbuhan Provinsi Kalimantan Tengah tahun 2022 mencapai 6,45 persen.

Jumlah penduduk miskin di Kabupaten Barito Timur tahun 2022 sebanyak 8,42 ribu jiwa, meningkat dibanding tahun 2021 yang mencapai 8,02 ribu jiwa. Namun demikian bila dilihat berdasarkan Indeks Pembangunan Manusia (IPM). IPM Barito Timur tahun 2022 sebesar 72,07 menduduki urutan ke-3 di Provinsi Kalimantan Tengah setelah Kota Palangka Raya dan Kabupaten Kotawaringin Barat.

**DESCRIPTION**

*Barito Timur Regency with total area of 3.834 km<sup>2</sup> is the 3rd smallest area in Kalimantan Tengah Province after the Municipality of Palangkaraya and Sukamara Regency. Total population of Barito Timur in 2022 was 115,406 peoples which has got the 11th position regency with the largest population in Kalimantan Tengah Province after Barito Selatan Regency*

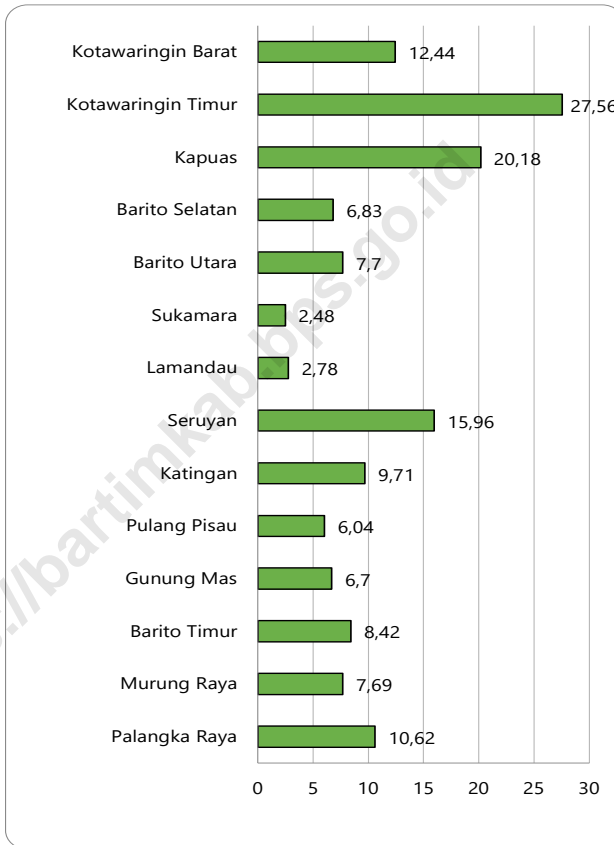
*According to Economic Growth Rate, in year 2022 Barito Timur Regency had a growth rate of 6.06 percent which is 6th lowest number in Kalimantan Tengah Province. While the growth rate of Kalimantan Tengah Province in 2022 was 6.45 percent.*

*The number of poor people in Barito Timur Regency by 2022 is around 8.42 thousand people, higher than the number of poor people in 2021 which reached 8,02 thousand people. However, according Human Development Index (HDI), Barito Timur in 2022 was 72.07 which is the 3rd highest in Kalimantan Tengah Province right after Palangka Raya Municipality and Kotawaringin Barat Regency.*



**Gambar** 13.1  
**Figures**

**Jumlah Penduduk Miskin Menurut Kabupaten/Kota di Provinsi Kalimantan Tengah (ribu), 2022**  
**Number of Poor Population by Regency/Municipality in Kalimantan Tengah Province (thousand), 2022**



Sumber/Source : BPS, Survei Sosial Ekonomi Nasional/BPS-Statistics Indonesia, National Socioeconomic Survey

**Tabel**  
**Table** 13.1

**Jumlah Penduduk Menurut Kabupaten/Kota di Provinsi Kalimantan Tengah (ribu), 2018–2022**  
**Population by Regency/Municipality in Kalimantan Tengah Province (thousand), 2018–2022**

Kabupaten/Kota Regency/Municipality	2018 <sup>1</sup>	2019 <sup>2</sup>	2020 <sup>3</sup>	2021 <sup>3</sup>	2022 <sup>3</sup>
(1)	(2)	(3)	(4)	(5)	(6)
Kotawaringin Barat	304,1	312,9	270,39	272,53	274,94
Kotawaringin Timur	456,4	466,4	428,90	432,28	436,08
Kapuas	356,4	358,8	410,45	416,18	423,21
Barito Selatan	135,7	136,8	131,14	131,61	132,00
Barito Utara	130,0	130,7	154,81	157,23	160,24
Sukamara	62,0	64,3	63,46	64,94	66,85
Lamandau	80,5	82,7	97,61	100,54	104,39
Seruyan	197,8	205,9	162,91	164,38	166,07
Katingan	167,7	170,0	162,22	163,10	163,99
Pulang Pisau	126,7	127,1	134,50	135,34	136,22
Gunung Mas	117,5	119,9	135,37	138,41	142,31
<b>Barito Timur</b>	<b>123,6</b>	<b>126,9</b>	<b>113,23</b>	<b>114,24</b>	<b>115,41</b>
Murung Raya	118,2	120,8	111,53	112,45	113,48
Palangka Raya	283,6	291,6	293,46	298,95	305,91
<b>Kalimantan Tengah</b>	<b>2 660,2</b>	<b>2 714,9</b>	<b>2 669,97</b>	<b>2 702,17</b>	<b>2 741,08</b>

Catatan/Note: <sup>1</sup>Hasil Proyeksi Kabupaten/Kota Provinsi Kalimantan Tengah 2010-2020 (Pertengahan tahun/Juni)/The result of Regency/Municipality Population Projection of Kalimantan Tengah Province 2010-2020 (midyear/June)

<sup>2</sup>Hasil Proyeksi Penduduk Indonesia 2010–2035 (Pertengahan tahun/Juni)/The result of Indonesia Population Projection 2010–2035 (mid year/June)

<sup>3</sup>Hasil Proyeksi Penduduk Interim 2020–2023 (Pertengahan tahun/Juni)/ The result of Interim Population Projection 2020–2023 (mid year/June)

Sumber/Source: BPS dan sumber lain/BPS-Statistics Indonesia and other sources

**Tabel**  
**Table** 13.2**Laju Pertumbuhan Produk Domestik Regional Bruto Atas Dasar Harga Konstan 2010 Menurut Kabupaten/Kota di Provinsi Kalimantan Tengah (persen), 2019–2022**  
**Rate of Growth of Gross Regional Domestic Products at 2010 Constant Market Prices by Regency/Municipality in Kalimantan Tengah Province (percent), 2019–2022**

Kabupaten/Kota Regency/Municipality	2019	2020	2021 <sup>1</sup>	2022 <sup>2x</sup>
(1)	(2)	(3)	(4)	(5)
Kotawaringin Barat	5,79	0,98	5,61	6,01
Kotawaringin Timur	7,10	-3,06	2,10	7,76
Kapuas	7,16	-1,04	4,71	7,04
Barito Selatan	4,96	-2,90	2,03	6,28
Barito Utara	5,42	-2,24	2,82	6,24
Sukamara	6,06	1,98	4,74	5,62
Lamandau	6,87	1,85	4,01	6,45
Seruyan	5,09	-2,23	2,12	4,01
Katingan	5,81	-3,25	2,90	5,58
Pulang Pisau	6,36	2,68	3,24	4,69
Gunung Mas	7,21	3,39	5,09	6,47
<b>Barito Timur</b>	<b>5,45</b>	<b>-2,73</b>	<b>2,97</b>	<b>6,06</b>
Murung Raya	5,94	-2,45	4,40	7,03
Palangka Raya	7,17	-2,85	4,32	6,25
<b>Kalimantan Tengah</b>	<b>6,12</b>	<b>-1,41</b>	<b>3,40</b>	

Catatan/Note: ...

Sumber/Source: BPS dan sumber lain/BPS-Statistics Indonesia and other sources

**Tabel**  
**Table** 13.3

**Jumlah Penduduk Miskin Menurut Kabupaten/Kota di  
Provinsi Kalimantan Tengah (ribu), 2018–2022**  
**Number of Poor Population by Regency/Municipality in  
Kalimantan Tengah Province (thousand), 2018–2022**

Kabupaten/Kota Regency/Municipality	2018	2019	2020	2021	2022
(1)	(2)	(3)	(4)	(5)	(6)
Kotawaringin Barat	12,90	12,76	11,46	12,29	12,44
Kotawaringin Timur	28,20	27,38	26,64	27,06	27,56
Kapuas	18,52	18,23	18,17	19,45	20,18
Barito Selatan	6,16	5,99	6,12	6,42	6,83
Barito Utara	6,50	6,46	6,78	7,40	7,70
Sukamara	1,96	2,01	2,13	2,38	2,48
Lamandau	2,52	2,47	2,61	2,92	2,78
Seruyan	14,56	14,66	14,53	15,07	15,96
Katingan	8,73	8,51	8,23	9,15	9,71
Pulang Pisau	5,71	5,39	5,21	5,43	6,04
Gunung Mas	5,96	5,86	5,78	6,29	6,70
<b>Barito Timur</b>	<b>8,05</b>	<b>7,97</b>	<b>7,88</b>	<b>8,02</b>	<b>8,42</b>
Murung Raya	7,39	7,21	7,18	7,31	7,69
Palangka Raya	9,78	9,69	10,22	10,86	10,62
<b>Kalimantan Tengah</b>	<b>136,93</b>	<b>134,59</b>	<b>132,94</b>	<b>140,04</b>	<b>145,10</b>

Catatan/Note: ...

Sumber/Source: BPS, Survei Sosial Ekonomi Nasional/BPS-Statistics Indonesia, National Socioeconomic Survey

**Tabel**  
**Table** 13.4**Indeks Pembangunan Manusia Menurut Kabupaten/Kota  
di Provinsi Kalimantan Tengah, 2018–2022**  
*Human Development Index by Regency/Municipality in  
Kalimantan Tengah Province, 2018–2022*

Kabupaten/Kota Regency/Municipality	2018	2019	2020	2021	2022
(1)	(2)	(3)	(4)	(5)	(6)
Kotawaringin Barat	72,46	72,85	72,87	73,07	73,41
Kotawaringin Timur	70,56	71,16	71,31	71,38	71,67
Kapuas	68,68	69,38	69,48	69,63	70,01
Barito Selatan	69,73	70,10	70,22	70,54	71,01
Barito Utara	69,72	70,52	70,59	70,79	71,21
Sukamara	67,52	67,95	68,03	68,27	68,94
Lamandau	69,70	70,51	70,51	70,58	71,11
Seruyan	67,04	67,57	67,58	67,67	68,24
Katingan	67,91	68,55	68,68	68,89	69,74
Pulang Pisau	67,54	68,34	68,45	68,53	69,01
Gunung Mas	70,23	70,65	70,81	71,03	71,40
<b>Barito Timur</b>	<b>70,82</b>	<b>71,34</b>	<b>71,39</b>	<b>71,47</b>	<b>72,07</b>
Murung Raya	67,56	67,89	67,98	68,12	68,63
Palangka Raya	80,34	80,77	80,77	80,82	81,16
<b>Kalimantan Tengah</b>	<b>70,42</b>	<b>70,91</b>	<b>71,05</b>	<b>71,25</b>	<b>71,63</b>

Catatan/Note: ...

Sumber/Source: BPS, Seri Berita Resmi Statistik Indeks Pembangunan Manusia/BPS-Statistics Indonesia, Series of Press Releases of Human Development Index









**BerAKHLAK**


Berorientasi Pelayanan Akuntabel Kompeten  
Harmonis Loyal Adaptif Kolaboratif

**ST 2023**  
**SENSUS PERTANIAN**

**DATA**


**MENCERDASKAN BANGSA**

*Enlighten The Nation*



**BADAN PUSAT STATISTIK  
KABUPATEN BARITO TIMUR  
BPS-STATISTICS OF BARITO TIMUR REGENCY**

ISSN 0215-6407



Jalan Manunggal No. 13 Tamiang Layang, 73611  
Telp (0526)209 1439; Fax (0526)209 1439

Homepage: <http://bartimkab.bps.go.id>, E-mail: [bps6212@bps.go.id](mailto:bps6212@bps.go.id)