

2023

KABUPATEN GUNUNG MAS DALAM ANGKA

Gunung Mas Regency in Figures





2023

KABUPATEN GUNUNG MAS DALAM ANGKA

Gunung Mas Regency in Figures



BADAN PUSAT STATISTIK KABUPATEN GUNUNG MAS
BPS-STATISTICS OF GUNUNG MAS REGENCY

KABUPATEN GUNUNG MAS DALAM ANGKA GUNUNG MAS REGENCY IN FIGURES 2023

ISSN: 2088-6071

No. Publikasi/*Publication Number*: 62110.2306

Katalog /*Catalog*: 1102001.6211

Ukuran Buku/*Book Size*: 14,8 cm x 21 cm

Jumlah Halaman/*Number of Pages* : lvi+ 565 hal/*pages*

Naskah/*Manuscript*:

BPS Kabupaten Gunung Mas/*BPS-Statistics of Gunung Mas Regency*

Penyunting/*Editor*:

BPS Kabupaten Gunung Mas/*BPS-Statistics of Gunung Mas Regency*

Gambar Kover/*Cover Design*:

Seksi Integrasi Pengolahan dan Diseminasi Statistik/*Section of Integration Processing and Statistics Dissemination*

Ilustrasi Kover/*Illustration Cover*:

Puruk Sandukui (Bukit Telunjuk), Desa Harowu, Kecamatan Miri Manasa/*Puruk Sandukui (Telunjuk Hill), Harowu Village, Miri Manasa Subdistrict*

Diterbitkan oleh/*Published by*:

©BPS Kabupaten Gunung Mas/*BPS-Statistics of Gunung Mas Regency*

Dicetak oleh/*Printed by*:

Greenery Printing

Dilarang mengumumkan, mendistribusikan, mengomunikasikan, dan/atau menggandakan sebagian atau seluruh isi buku ini untuk tujuan komersil tanpa izin tertulis dari Badan Pusat Statistik.

Prohibited to announce, distribute, communicate, and/or copy part or all of this book for commercial purpose without permission from BPS-Statistics Indonesia.

TIM PENYUSUN/DRAFTING TEAM

Penanggung Jawab Umum/General Responsible:
Waras

Penyusun Naskah/Author Manuscript:
Anita Desmarini
Petra Br Sitanggang

Tata Letak/Layouter:
Petra Br Sitanggang

Pengolah Data/Data Processing:
Anita Desmarini
Petra Br Sitanggang

Pemeriksa Data/Data Checking:
Anita Desmarini
Petra Br Sitanggang

Gambar Kulit/Cover Design:
Petra Br Sitanggang

Infografis/Infographics:
Petra Br Sitanggang

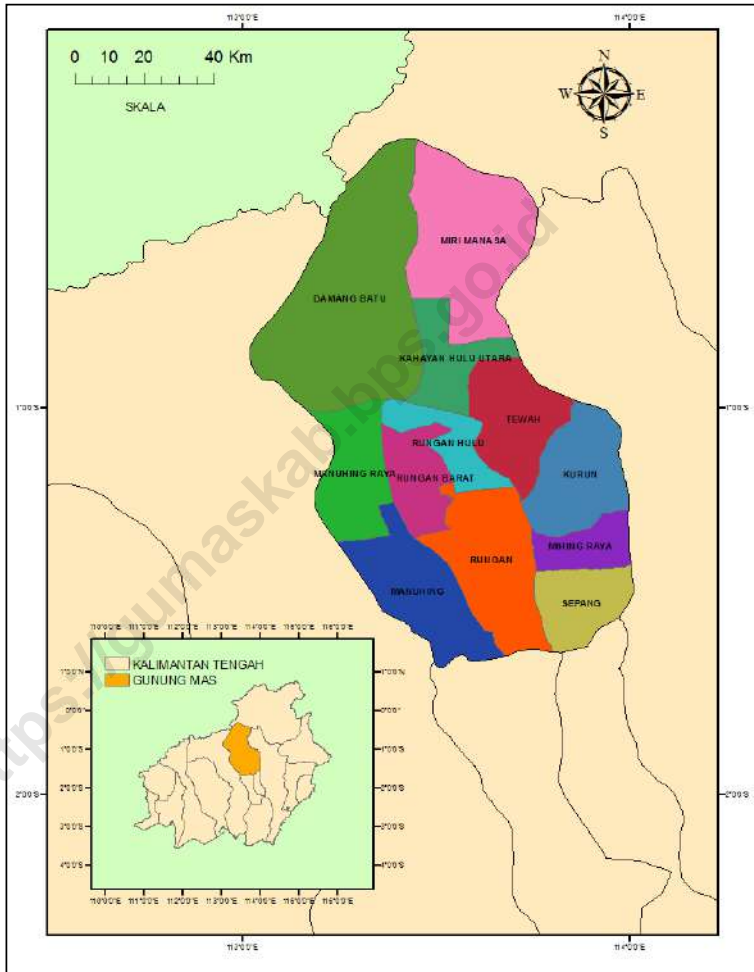
Penyunting/Editor:
Petra Br Sitanggang

Gambar Kover oleh/Cover Image By:
Martin Holland

KONTRIBUTOR DATA/DATA CONTRIBUTORS

1. Sekretariat Daerah/ *The Regional Secretariat*
2. Sekretariat DPRD/ *DPRD Secretariat*
3. RSUD Kuala Kurun/ *Kuala Kurun Hospital*
4. Dinas Kebudayaan dan Pariwisata/ *Department of Culture and Tourism*
5. Dinas Kesehatan/ *Public Health Office*
6. Dinas Pendidikan, Kepemudaan dan Olah Raga/ *Department of Education, Youth and Sports*
7. Dinas Perindustrian dan Perdagangan/ *Department of Industry and Commerce*
8. Dinas Penanaman Modal dan Pelayanan Terpadu Satu Pintu/ *One-Stop Integrated Service and Investment Service*
9. Dinas Perikanan dan Ketahanan Pangan/ *Department of Fisheries and Food Security*
10. Dinas Lingkungan Hidup, Kehutanan dan Perhubungan/ *Department of Environment, Forestry and Transportation*
11. Dinas Pertanian/ *Department of Agriculture*
12. Dinas Pekerjaan Umum/ *Public Works Service*
13. Dinas Sosial/ *Social Services*
14. Dinas Pemberdayaan Masyarakat dan Desa/ *Community and Village Empowerment Service*
15. Dinas Pengendalian Penduduk, Keluarga Berencana, Pemberdayaan Perempuan dan Perlindungan Anak/ *Office of Population Control, Family Planning, Women's Empowerment and Child Protection*
16. Dinas Transmigrasi, Tenaga Kerja dan Koperasi, Usaha Kecil dan Menengah/ *Office of Transmigration, Manpower and Cooperatives, Small and Medium Enterprises*
17. Badan Kepegawaian dan Pengembangan Sumber Daya Manusia/ *Agency for Personnel and Human Resources Development*
18. Badan Penanggulangan Bencana Daerah/ *Regional Disaster Management Agency*
19. Badan Pengelola Keuangan dan Aset Daerah/ *Regional Financial and Asset Management Agency*
20. Badan Pendapatan Daerah/ *Regional Revenue Agency*
21. Badan Perencanaan, Penelitian dan Pengembangan Daerah/ *Regional Planning, Research and Development Agency*
22. Badan Meteorologi Klimatologi dan Geofisika (BMKG)-Stasiun Meteorologi Tjilik Riwut Palangka Raya/ *BMKG-Tjilik Riwut Meteorologi Station of Palangka Raya*
23. Kodim 1016/PLK Kabupaten Gunung Mas/ *Kodim 1016/PLK Gunung Mas Regency*
24. Kantor Kepolisian Resor Kabupaten Gunung Mas/ *Resort Police Office of Gunung Mas Regency*
25. Kementerian Agama, Data Semester Ganjil/ *Ministry of Religious Affairs, Odd Semester Data*
26. Sekolah Luar Biasa Negeri Kuala Kurun/ *Kuala Kurun Exceptional Schools*
27. Badan Penyelenggara Jaminan Sosial (BPJS) Kesehatan Kabupaten Gunung Mas/ *Social Security Agency of Gunung Mas Regency*
28. Badan Pertanahan Nasional Kabupaten Gunung Mas/ *National Land Agency of Gunung Mas Regency*
29. Pengadilan Agama Kuala Kurun per / *Kuala Kurun Religious Court*
30. Perusahaan Daerah Air Minum Tirta Bahalpal Kabupaten Gunung Mas/ *Tirta Bahalpal Water Supply Company of Gunung Mas Regency*
31. PT. PLN (Persero) Unit Layanan Pelanggan Kuala Kurun/ *PT. PLN (Persero) Kuala Kurun Unit Customer Service*
32. BULOG-Badan Urusan Logistik Kabupaten Gunung Mas/ *BULOG-Bureau of Logistics of Gunung Mas Regency*
33. SAMSAT Kabupaten Gunung Mas/ *SAMSAT of Gunung Mas Regency*
34. Bandar Udara Kuala Kurun/ *Kuala Kurun Airport*
35. PT Pos Indonesia (Persero) di Kuala Kurun/ *Indonesian Post of Kuala Kurun*
36. Bank Indonesia/ *Bank Indonesia*
37. Badan Pusat Statistik/ *BPS-Statistics Indonesia*

PETA WILAYAH KABUPATEN GUNUNG MAS MAP OF GUNUNG MAS REGENCY



KEPALA BPS KABUPATEN GUNUNG MAS
CHIEF STATISTICIAN OF GUNUNG MAS REGENCY



Drs. WARAS




KATA PENGANTAR

Kabupaten Gunung Mas Dalam Angka 2023 merupakan seri publikasi tahunan BPS Kabupaten Gunung Mas yang menyajikan beragam jenis data yang bersumber dari BPS dan institusi lain. Publikasi ini memuat gambaran umum tentang keadaan geografi dan iklim, pemerintahan, serta perkembangan kondisi sosial-demografi dan perekonomian di Kabupaten Gunung Mas. Untuk memudahkan pemahaman dan pemanfaatan data, disertakan juga penjelasan teknis dari setiap jenis statistik yang disajikan. Publikasi ini merupakan upaya dalam mengembangkan perstatistikan daerah agar tersedia data yang terpadu bagi berbagai keperluan di daerah ini.

Untuk mempermudah akses terhadap publikasi Kabupaten Gunung Mas Dalam Angka, publikasi Kabupaten Gunung Mas Dalam Angka dapat dibaca dan diunduh melalui website BPS (www.gumaskab.bps.go.id) tanpa berbayar. Pada publikasi Kabupaten Gunung Mas Dalam Angka 2023 ini dilengkapi dengan infografis sebagai pembatas bab.

Publikasi ini dapat terwujud berkat kerja sama dan partisipasi dari berbagai pihak baik instansi pemerintah maupun swasta. Kepada semua pihak yang telah memberikan kontribusi kami sampaikan penghargaan dan terima kasih. Semoga publikasi yang disajikan bermanfaat bagi pengguna untuk berbagai keperluan. Kami mengharapkan tanggapan dan saran dari para pengguna publikasi ini untuk perbaikan pada edisi yang akan datang.

Kuala Kurun, Februari 2023
KEPALA BADAN PUSAT STATISTIK
KABUPATEN GUNUNG MAS



Drs. WARAS




PREFACE

Gunung Mas Regency in Figures 2023 is an annual publication presenting various data from BPS-Statistics of Gunung Mas Regency and other agencies. The publication provides general pictures of geographic and climate conditions, government, as well as key socio-demographic and economic characteristics of Gunung Mas Regency. Technical notes for each statistics are also featured in this publication provide a better understanding in interpreting the data. This is an effort to improve regional statistics to provide integrated data for various purposes in this area.

This Publication can be read and downloaded on our website (www.bps.go.id) for free as our commitment to provide an immediate and easier access to the data. This edition also comes with infographics for some featured data on the chapter breaks.

The release of this publication has been made possible due to the assistance and contribution of various government institutions and private organizations. To all parties who have contributed in the completion of this publication, we would like to express our high appreciation and gratitude. Hopefully this publication will be a useful resource for variety of purposes. Feedback and suggestions to improve the publication are always welcomed.

Kuala Kurun, February 2023
CHIEF STATISTICIAN OF
GUNUNG MAS REGENCY



Drs. WARAS

DAFTAR ISI / CONTENTS

	Halaman <i>Page</i>
Kata Pengantar/ <i>Preface</i>	ix
Daftar Isi/ <i>Contents</i>	xi
Daftar Tabel/ <i>List of Tables</i>	xiii
Daftar Gambar/ <i>List of Figures</i>	xlix
Daftar Singkatan/ <i>List of Abbreviations</i>	liii
Statistik Kunci/ <i>Key Statistics</i>	lviii
1. Geografi dan Iklim/ <i>Geography and Climate</i>	1
2. Pemerintahan/ <i>Government</i>	31
3. Penduduk dan Ketenagakerjaan/ <i>Population and Employment</i>	87
4. Sosial dan Kesejahteraan Rakyat/ <i>Social and Welfare</i>	127
5. Pertanian, Kehutanan, Peternakan, dan Perikanan/ <i>Agriculture, Forestry, Livestock, and Fishery</i>	299
6. Energi/ <i>Energy</i>	421
7. Pariwisata dan Perdagangan/ <i>Tourism and Trade</i>	437
8. Transportasi dan Komunikasi/ <i>Transportation and Communication</i>	457
9. Perbankan, Investasi, dan Koperasi/ <i>Banking, Investment, and Cooperative</i>	477
10. Pengeluaran Penduduk dan Konsumsi Makanan/ <i>Population Expenditure and Food Consumption</i>	497
11. Sistem Neraca Regional/ <i>System of Regional Accounts</i>	515
12. Perbandingan Antar Kabupaten/Kota/ <i>Regency/ Municipal Comparison</i>	547

DAFTAR TABEL/LIST OF TABLES

Halaman
Page

1.	GEOGRAFI DAN IKLIM/GEOGRAPHY AND CLIMATE	
1.1	KEADAAN GEOGRAFI GEOGRAPHY CONDITION	
1.1.1	Luas Daerah Menurut Kecamatan di Kabupaten Gunung Mas, 2022 <i>Total Area by Subdistrict in Gunung Mas Regency, 2022</i>	11
1.1.2	Jarak ke Ibukota Kabupaten Menurut Kecamatan di Kabupaten Gunung Mas, 2022 <i>Distance to the Capital by Subdistrict in Gunung Mas Regency, 2022..</i>	12
1.1.3	Luas Wilayah Menurut Kecamatan dan Desa/ Kelurahan di Kabupaten Gunung Mas (km ²), 2022 <i>Total Area by Subdistrict and Village/Kelurahan in Gunung Mas Regency (sq.km), 2022.....</i>	13
1.1.4	Luas Wilayah Kawasan Berdasarkan Rencana Tata Ruang Wilayah (RT RW) ¹ di Kabupaten Gunung Mas, 2020 <i>Total Area by Plan of Place System Jurisdiction¹ in Gunung Mas Regency, 2020</i>	19
1.1.5	Jumlah Desa ¹ /Kelurahan Menurut Kecamatan dan Letak Geografi di Kabupaten Gunung Mas, 2022 <i>Number of Villages¹/Kelurahan by Subdistrict and Geographical Location in Gunung Mas Regency, 2022.....</i>	21
1.1.6	Jumlah Desa ¹ /Kelurahan Menurut Kecamatan dan Topografi Wilayah di Kabupaten Gunung Mas, 2022 <i>Number of Villages¹/Kelurahan by Subdistrict and Topographical Areas in Gunung Mas Regency, 2022</i>	22
1.1.7	Status Kualitas Air Sungai di Kabupaten Gunung Mas, 2021 dan 2022 <i>Status of River Water Quality in Gunung Mas Regency, 2021 and 2022</i>	23

1.2 KEADAAN IKLIM

CLIMATE CONDITION

1.2.1	Jumlah Curah Hujan dan Hari Hujan Menurut Bulan di Pos Hujan Kuala Kurun, 2022 <i>Number of Precipitation and Number of Rainy Days by Month in Kuala Kurun Post Rain, 2022</i>	25
1.2.2	Jumlah Curah Hujan dan Hari Hujan Menurut Bulan di Pos Hujan Takaras, 2022 <i>Number of Precipitation and Number of Rainy Days by Month in Takaras Post Rain, 2022</i>	26
1.2.3	Jumlah Curah Hujan dan Hari Hujan Menurut Bulan di Pos Hujan Kampuri, 2022 <i>Number of Precipitation and Number of Rainy Days by Month in Kampuri Post Rain, 2022</i>	27
1.2.4	Jumlah Curah Hujan dan Hari Hujan Menurut Bulan di Pos Hujan Jakatan Raya, 2022 <i>Number of Precipitation and Number of Rainy Days by Month in Jakatan Raya Post Rain, 2022</i>	28
1.2.5	Jumlah Curah Hujan dan Hari Hujan Menurut Bulan di Pos Hujan Tewah, 2022 <i>Number of Precipitation and Number of Rainy Days by Month in Tewah Post Rain, 2022</i>	29

2. PEMERINTAHAN/GOVERNMENT

2.1 WILAYAH ADMINISTRATIF

ADMINISTRATIVE AREA

2.1.1	Jumlah Desa ¹ /Kelurahan Menurut Kecamatan, 2018-2022 <i>Number of Villages¹/Kelurahan by Subdistrict, 2018-2022</i>	40
2.1.2	Jumlah Rukun Warga (RW) dan Rukun Tetangga (RT) Menurut Kecamatan di Kabupaten Gunung Mas, 2020 - 2022 <i>Number of RT and RW by Subdistrict in Gunung Mas Regency, 2020-2022</i>	41

2.1.3	Jumlah Desa ¹ /Kelurahan Menurut Kepemilikan Badan Permasyarakatan Desa/Lembaga Musyawarah Kelurahan dan Kecamatan di Kabupaten Gunung Mas, 2022 <i>Number of Villages¹/Kelurahan by Village Consultative Board/ Kelurahan Consultative Board and Subdistrict in Gunung Mas Regency, 2022</i>	42
2.2	DEWAN PERWAKILAN RAKYAT DAERAH (DPRD) THE REGIONAL HOUSE OF REPRESENTATIVE	
2.2.1	Jumlah Anggota Dewan Perwakilan Rakyat Daerah (DPRD) Menurut Partai Politik dan Jenis Kelamin di Kabupaten Gunung Mas, 2021 dan 2022 <i>Number of Regional House of Representative's Member by Political Parties and Gender in Gunung Mas Regency, 2021 and 2022</i>	43
2.2.2	Jumlah Anggota Dewan Perwakilan Rakyat Daerah (DPRD) Menurut Tingkat Pendidikan dan Jenis Kelamin di Kabupaten Gunung Mas, 2021 dan 2022 <i>Number of Regional House of Representative's Member by Educational Level and Gender in Gunung Mas Regency, 2021 and 2022</i>	45
2.3	SUMBER DAYA MANUSIA HUMAN RESOURCES	
2.3.1	Jumlah Pegawai Negeri Sipil Daerah Menurut Jabatan dan Jenis Kelamin di Kabupaten Gunung Mas, Desember 2021-2022 <i>Number of Regional Civil Servants by Occupation and Gender in Gunung Mas Regency, Desember 2021-2022.....</i>	47
2.3.2	Jumlah Pegawai Negeri Sipil Daerah Menurut Tingkat Pendidikan dan Jenis Kelamin di Kabupaten Gunung Mas, Desember 2021 dan Desember 2022 <i>Number of Regional Civil Servants by Educational Level and Gender in Gunung Mas Regency, December 2021 and December 2021</i>	49
2.3.3	Jumlah Pegawai Negeri Sipil Daerah Menurut Tingkat Kepangkatan dan Jenis Kelamin di Kabupaten Gunung Mas, Desember 2021 dan Desember 2022 <i>Number of Regional Civil Servants by Hierarchy and Gender in Gunung Mas Regency, December 2021 and December 2022</i>	51

2.3.4	Jumlah Pegawai Negeri Sipil Daerah Menurut Kelompok Umur dan Jenis Kelamin di Kabupaten Gunung Mas, Desember 2021 dan Desember 2022 <i>Number of Regional Civil Servants by Age Group and Gender in Gunung Mas Regency, December 2021 and December 2022</i>	53
2.3.5	Jumlah Pegawai Negeri Sipil Daerah Menurut Masa Kerja dan Jenis Kelamin di Kabupaten Gunung Mas, Desember 2021 dan Desember 2022 <i>Number of Regional Civil Servants by Work Period and Gender in Gunung Mas Regency, December 2020 and December 2021</i>	55
2.3.6	Jumlah Pegawai Negeri Sipil Daerah Menurut Instansi dan Tingkat Kepangkatan di Kabupaten Gunung Mas, Desember 2021 dan Desember 2022 <i>Number of Regional Civil Servants by Government Agencies and Hierarchy in Gunung Mas Regency, December 2021 and December 2022</i>	57
2.3.7	Jumlah Pegawai Negeri Sipil Daerah Menurut Instansi dan Tingkat Pendidikan di Kabupaten Gunung Mas, Desember 2021 dan Desember 2022 <i>Number of Regional Civil Servants by Government Agencies and Education Level in Gunung Mas Regency, December 2021 and December 2022</i>	60
2.3.8	Jumlah Pegawai Negeri Sipil Daerah Menurut Instansi dan Agama di Kabupaten Gunung Mas, Desember 2021 dan Desember 2022 . <i>Number of Regional Civil Servants by Government Agencies and Religion in Gunung Mas Regency, December 2021 and December 2022</i>	66
2.3.9	Jumlah Pegawai Negeri Sipil Daerah Menurut Instansi dan Jenis Kelamin di Kabupaten Gunung Mas, Desember 2021 dan Desember 2022 <i>Number of Regional Civil Servants by Government Agencies and Gender in Gunung Mas Regency, December 2021 and December 2022</i>	72

2.3.10	Jumlah Personil TNI Kodim 1016/PLK Menurut Koramil dan Jenis Kelamin di Kabupaten Gunung Mas, 2021 dan 2022 <i>Number of Indonesian Army by Domain and Gender in Gunung Mas Regency, 2021 dan 2022</i>	75
2.3.11	Jumlah Pegawai POLRI Menurut Golongan dan Jenis Kelamin di Kabupaten Gunung Mas, 2021 dan 2022 <i>Number of Police Employee by Class and Gender in Gunung Mas Regency, 2021 dan 2022</i>	77
2.3.12	Jumlah Pegawai POLRI Menurut Jabatan dan Jenis Kelamin di Kabupaten Gunung Mas, 2021 - 2022 <i>Number of Police Employee by Occupation and Gender in Gunung Mas Regency, 2021 - 2022</i>	79
2.3.13	Jumlah Pegawai POLRI Menurut Tingkat Pendidikan dan Jenis Kelamin di Kabupaten Gunung Mas, 2021 - 2022 <i>Number of Police Employee by Educational Level and Gender in Gunung Mas Regency, 2021 - 2022</i>	81
2.4	KEUANGAN PEMERINTAH GOVERNMENT FINANCE	
2.4.1	Anggaran Pendapatan Pemerintah Kabupaten Gunung Mas Menurut Jenis Pendapatan (ribu rupiah), 2021-2022 ¹ <i>Budget of Government Revenues of Gunung Mas Regency by Sources of Revenues (thousand rupiahs), 2021-2022¹</i>	83
2.4.2	Realisasi Pendapatan Pemerintah Kabupaten Gunung Mas Menurut Jenis Pendapatan (ribu rupiah), 2021-2022 ¹ <i>Actual Government Revenues of Gunung Mas Regency by Sources of Revenues (thousand rupiahs), 2021-2022¹</i>	84
2.4.3	Anggaran Pengeluaran Pemerintah Kabupaten Gunung Mas Menurut Jenis Pengeluaran (ribu rupiah), 2020-2022 ¹ <i>Budget of Government Expenditures of Gunung Mas Regency by Kind of Expenditure (thousand rupiahs), 2020-2022¹</i>	85
2.4.4	Realisasi Pengeluaran Pemerintah Kabupaten Gunung Mas Menurut Jenis Pengeluaran (ribu rupiah), 2021-2022 ¹ <i>Actual Government Expenditures of Gunung Mas Regency by Kind of Expenditure (thousand rupiahs), 2021-2022¹</i>	86

3.1 PENDUDUK

POPULATION

3.1.1	Penduduk, Laju Pertumbuhan Penduduk, Distribusi Persentase Penduduk, Kepadatan Penduduk, Rasio Jenis Kelamin Penduduk Menurut Kecamatan di Kabupaten Gunung Mas, 2021 dan 2022 <i>Population, Population Growth Rate, Percentage Distribution of Population, Population Density, and Population Gender Ratio by Subdistrict in Gunung Mas Regency, 2021 and 2022</i>	105
3.1.2	Jumlah Penduduk Menurut Jenis Kelamin dan Kelompok Umur di Kabupaten Gunung Mas (jiwa), 2022 <i>Population by Gender Ratio and Age Groups in Gunung Mas Regency (people), 2022</i>	108
3.2	KETENAGAKERJAAN	
EMPLOYMENT		
3.2.1	Penduduk Berumur 15 Tahun ke Atas Menurut Jenis Kegiatan Selama Seminggu yang Lalu dan Jenis Kelamin di Kabupaten Gunung Mas, 2022 <i>Population Aged 15 Years and Over by Type of Activity During The Previous Week and Gender in Gunung Mas Regency, 2022</i>	109
3.2.2	Penduduk Berumur 15 Tahun ke Atas Menurut Pendidikan Tertinggi yang Ditamatkan dan Jenis Kegiatan Selama Seminggu yang Lalu di Kabupaten Gunung Mas, 2022 <i>Population 15 Years of Age and Over by Educational Attainment and Type of Activity During the Previous Week in Gunung Mas Regency, 2022</i>	110
3.2.3	Penduduk Berumur 15 Tahun ke Atas yang Bekerja Selama Seminggu yang Lalu Menurut Status Pekerjaan Utama dan Jenis Kelamin di Kabupaten Gunung Mas, 2022 <i>Population 15 Years of Age and Over who Worked During The Previous Week by Total Working Hours on Main Job and Sex in Gunung Mas Regency, 2022</i>	112

3.2.4	Penduduk Berumur 15 Tahun ke Atas Menurut Pendidikan Tertinggi yang Ditamatkan, Jenis Kegiatan Selama Seminggu yang Lalu, dan Jenis Kelamin di Kabupaten Gunung Mas, 2022 <i>Population 15 Years of Age and Over by Educational Attainment, Type of Activity During the Previous Week, and Sex in Gunung Mas Regency, 2022</i>	113
3.2.5	Penduduk Berumur 15 Tahun ke Atas yang Bekerja Selama Seminggu yang Lalu Menurut Kelompok Umur dan Jenis Kelamin di Kabupaten Gunung Mas, 2022 <i>Population 15 Years of Age and Over who Worked During The Previous Week by Age Group and Sex in Gunung Mas Regency, 2022</i>	116
3.2.6	Penduduk Berumur 15 Tahun ke Atas yang Bekerja Selama Seminggu yang Lalu Menurut Jumlah Jam Kerja pada Pekerjaan Utama dan Jenis Kelamin di Kabupaten Gunung Mas, 2022 <i>Population 15 Years of Age and Over who Worked During The Previous Week by Total Working Hours on Main Job and Sex in Gunung Mas Regency, 2022</i>	117
3.2.7	Penduduk Berumur 15 Tahun ke Atas yang Bekerja Selama Seminggu yang Lalu Menurut Jumlah Jam Kerja Seluruhnya dan Jenis Kelamin di Kabupaten Gunung Mas, 2022 <i>Population 15 Years of Age and Over who Worked During The Previous Week by Total Working Hours and Sex in Gunung Mas Regency, 2022</i>	118
3.2.8	Penduduk Berumur 15 Tahun ke Atas yang Bekerja Selama Seminggu yang Lalu Menurut Jam Kerja Pada Pekerjaan Utama dan Lapangan Usaha di Kabupaten Gunung Mas, 2022 <i>Population 15 Years of Age and Over who Worked During The Previous Week by Total Working Hours on Main Job and Industry in Gunung Mas Regency, 2022</i>	119
3.2.9	Penduduk Berumur 15 Tahun ke Atas yang Bekerja Selama Seminggu yang Lalu Menurut Status Pekerjaan Utama dan Lapangan Pekerjaan Utama di Kabupaten Gunung Mas, 2022 <i>Population 15 Years of Age and Over who Worked During The Previous Week by Main Employment and Main Industry in Gunung Mas Regency, 2022</i>	120

3.2.10	Pencari Kerja Terdaftar Menurut Bulan dan Jenis Kelamin di Kabupaten Gunung Mas, 2022 <i>Number of Registered Job Applicants by Month and Sex in Gunung Mas Regency, 2022</i>	121
3.2.11	Pencari Kerja Terdaftar Menurut Bulan dan Kelompok Umur di Kabupaten Gunung Mas, 2022 <i>Number of Registered Job Applicants by Month and Age Group in Gunung Mas Regency, 2022</i>	122
3.2.12	Pencari Kerja Terdaftar Menurut Bulan dan Tingkat Pendidikan di Kabupaten Gunung Mas, 2022 <i>Number of Registered Job Applicants by Month and Educational Level in Gunung Mas Regency, 2022</i>	123
3.2.13	Pencari Kerja Terdaftar Menurut Tingkat Pendidikan dan Jenis Kelamin di Kabupaten Gunung Mas, 2022	125
3.2.14	Tenaga Kerja Asing Menurut Kecamatan di Kabupaten Gunung Mas, 2021 dan 2022	126
4.	SOSIAL DAN KESEJAHTERAAN RAKYAT/SOCIAL AND WELFARE	
4.1	PENDIDIKAN EDUCATION	
4.1.1	Jumlah Sekolah, Guru, dan Murid Taman Kanak-Kanak (TK) di Bawah Kementerian Pendidikan dan Kebudayaan Menurut Kecamatan di Kabupaten Gunung Mas, 2021/2022 dan 2022/2023 <i>Number of Schools, Teachers, and Pupils in Kindergarten Under The Ministry of Education and Culture by Subdistrict in Gunung Mas Regency, 2021/2022 dan 2022/2023</i>	158

4.1.2	Jumlah Sekolah, Guru, dan Murid Raudatul Athfal (RA) di Bawah Kementerian Agama Menurut Kecamatan di Kabupaten Gunung Mas, 2021/2022 ¹ dan 2022/2023 ² <i>Number of Schools, Teachers, and Pupils in Raudatul Athfal (RA) Under The Ministry of Religious Affairs by Subdistrict, 2021/2022¹ and 2022/2023².....</i>	161
4.1.3	Jumlah Sekolah, Guru, dan Murid Sekolah Dasar (SD) di Bawah Kementerian Pendidikan dan Kebudayaan Menurut Kecamatan di Kabupaten Gunung Mas, 2021/2022 dan 2022/2023 <i>Number of Schools, Teachers, and Pupils in Primary Schools Under The Ministry of Education and Culture by Subdistrict in Gunung Mas Regency, 2021/2022 and 2022/2023</i>	162
4.1.4	Jumlah Sekolah, Guru, dan Murid Madrasah Ibtidaiyah (MI) di Bawah Kementerian Agama Menurut Kecamatan Menurut Kecamatan di Kabupaten Gunung Mas, 2021/2022 ¹ dan 2022/2023 ² <i>Number of Schools, Teachers, and Pupils in Madrasah Ibtidaiyah (MI) Under The Ministry of Religious Affairs by Subdistrict in Gunung Mas Regency, 2021/2022¹ and 2022/2023².....</i>	165
4.1.5	Jumlah Sekolah, Guru, dan Murid Sekolah Menengah Pertama (SMP) di Bawah Kementerian Pendidikan dan Kebudayaan Menurut Kecamatan di Kabupaten Gunung Mas, 2021/2022 dan 2022/2023 <i>Number of Schools, Teachers, and Pupils in Junior High Schools Under The Ministry of Education and Culture by Subdistrict in Gunung Mas Regency, 2021/2022 and 2022/2023</i>	168
4.1.6	Jumlah Sekolah, Guru, dan Murid Madrasah Tsanawiyah (MTs) di Bawah Kementerian Agama Menurut Kecamatan di Kabupaten Gunung Mas, 2021/2022 ¹ dan 2022/2023 ² <i>Number of Schools, Teachers, and Pupils in Madrasah Tsanawiyah (MTs) Under The Ministry of Religious Affairs by Subdistrict in Gunung Mas Regency, 2021/2022¹ and 2022/2023².....</i>	171

4.1.7	Jumlah Sekolah, Guru, dan Murid Sekolah Menengah Atas (SMA) di Bawah Kementerian Pendidikan dan Kebudayaan Menurut Kecamatan di Kabupaten Gunung Mas, 2021/2022 dan 2022/2023 <i>Number of Schools, Teachers, and Pupils in Senior High Schools Under The Ministry of Education and Culture by Subdistrict in Gunung Mas Regency, 2021/2022 and 2022/2023</i>	174
4.1.8	Jumlah Sekolah, Guru, dan Murid Sekolah Menengah Kejuruan (SMK) di Bawah Kementerian Pendidikan dan Kebudayaan Menurut Kecamatan di Kabupaten Gunung Mas, 2021/2022 dan 2022/2023 <i>Number of Schools, Teachers, and Pupils in Vocational High Schools Under The Ministry of Education and Culture by Subdistrict in Gunung Mas Regency, 2021/2022 and 2022/2023</i>	177
4.1.9	Jumlah Sekolah, Guru, dan Murid Madrasah Aliyah (MA) di Bawah Kementerian Agama Menurut Kecamatan di Kabupaten Gunung Mas, 2021/2022 ¹ dan 2022/2023 ² <i>Number of Schools, Teachers, and Pupils in Madrasah Aliyah (MA) Under the Ministry of Religious Affairs by Subdistrict in Gunung Mas Regency, , 2021/2022¹ and 2022/2023²</i>	180
4.1.10	Jumlah Desa ¹ /Kelurahan yang Memiliki Fasilitas Sekolah Menurut Kecamatan dan Tingkat Pendidikan di Kabupaten Gunung Mas, 2019-2021 <i>Number of Villages¹ Having Educational Facilities by Subdistrict and Educational Level in Gunung Mas Regency, 2019-2021</i>	183
4.1.11	Jumlah Sekolah, Guru, dan Murid Sekolah Dasar Luar Biasa Negeri (SDLBN) Menurut Kecamatan di Kabupaten Gunung Mas, 2021/2022 dan 2022/2023 <i>Number of Schools, Teachers, and Pupils in Public Exceptional Primary Schools by Subdistrict in Gunung Mas Regency, 2021/2022 and 2022/2023</i>	188
4.1.12	Jumlah Sekolah, Guru, dan Murid Sekolah Menengah Pertama Luar Biasa Negeri (SMPLBN) Menurut Kecamatan di Kabupaten Gunung Mas, 2021/2022 dan 2022/2023 <i>Number of Schools, Teachers, and Pupils in Public Exceptional Junior High Schools by Subdistrict in Gunung Mas Regency, 2021/2022 and 2022/2023</i>	189

4.1.13	Jumlah Sekolah, Guru, dan Murid Sekolah Menengah Atas Luar Biasa Negeri (SMALBN) Menurut Kecamatan di Kabupaten Gunung Mas, 2021/2022 and 2022/2023 <i>Number of Schools, Teachers, and Pupils in Public Exceptional Senior High Schools by Subdistrict in Gunung Mas Regency, 2021/2022 and 2022/2023</i>	190
4.1.14	Angka Partisipasi Murni (APM) dan Angka Partisipasi Kasar (APK) Menurut Jenjang Pendidikan di Kabupaten Gunung Mas, 2021 dan 2022 <i>Net Participation Rates and Gross Participation Rates by Educational Level in Gunung Mas Regency, 2021 and 2022</i>	191
4.1.15	Persentase Penduduk Berumur 15 Tahun ke Atas yang Melek Huruf Menurut Kelompok Umur di Kabupaten Gunung Mas, 2021 dan 2022 <i>Percentage of Literate People Aged 15 Years and Over by Age Group in Gunung Mas Regency, 2021 and 2022</i>	192
4.2	KESEHATAN	
	HEALTH	
4.2.1	Jumlah Desa ¹ /Kelurahan Yang Memiliki Sarana Kesehatan Menurut Kecamatan di Kabupaten Gunung Mas, 2019-2021 <i>Number of Villages¹ Having Health Facilities by Subdistrict in Gunung Mas Regency, 2019-2021</i>	193
4.2.2	Jumlah Tenaga Kesehatan Menurut Kecamatan di Kabupaten Gunung Mas, 2022 <i>Number of Medical Personnel by Subdistrict in Gunung Mas Regency, 2022</i>	199
4.2.3	Jumlah Dokter Spesialis, Dokter Umum, dan Dokter Gigi Menurut Kecamatan di Kabupaten Gunung Mas, 2022 <i>Number of Specialist Doctors, Generalist Doctor, and Dentist by in Gunung Mas Regency, 2022</i>	200

4.2.4	Jumlah Dokter Spesialis, Dokter Umum, dan Dokter Gigi Menurut Sarana Pelayanan Kesehatan di Kabupaten Gunung Mas, 2021 dan 2022 <i>Number of Medical Specialist, General Practitioners, and Dentists by Health Facilities in Gunung Mas Regency, 2021 and 2022.....</i>	201
4.2.5	Distribusi Persentase Wanita Berumur 15-49 Tahun yang Pernah Kawin dan Melahirkan Hidup dalam Dua Tahun Terakhir Menurut Penolong Persalinan di Kabupaten Gunung Mas, 2016-2022 <i>Percentage Distribution of Ever Married Women Aged 15-49 Years Who Had Live Birth in The Two Years Preceding The Survey by Last Birth Attendance in Gunung Mas Regency, 2016-2022</i>	202
4.2.6	Persentase Balita (0-59) Bulan yang Pernah Mendapat Imunisasi Menurut Jenis Imunisasi dan Jenis Kelamin di Kabupaten Gunung Mas, 2022 <i>Percentage of Children Under Five Years Old Who Received Immunization by Type of Immunization and Sex in Gunung Mas Regency, 2022</i>	203
4.2.7	Persentase Penduduk yang Mempunyai Keluhan Kesehatan Selama Sebulan Terakhir Menurut Jenis Kelamin di Kabupaten Gunung Mas, 2016-2022 <i>Percentage of People Who Had Health Complaint During a Month Prior to The Survey by Sex in Gunung Mas Regency, 2016-2022</i>	204
4.2.8	Jumlah Kasus Penyakit Menurut Jenis Penyakit di Kabupaten Gunung Mas, 2021 dan 2022 <i>Number of Disease case by Type of Disease in Gunung Mas Regency, 2021 and 2022.....</i>	205
4.2.9	Jumlah Rumah Sakit Umum, Rumah Sakit Khusus, Rumah Sakit/Rumah Bersalin, Puskesmas, Klinik/Balai Kesehatan, Posyandu, dan Polindes Menurut Kecamatan di Kabupaten Gunung Mas, 2021 dan 2022 <i>Number of General Hospital, Special Hospital, Maternity Hospital and Public Health Center, Medical Clinic, Integrated Service Post, Village maternity Cottage by Subdistrict in Gunung Mas Regency, 2021 and 2022.....</i>	209

4.2.10	<p>Persentase Penduduk yang Mempunyai Keluhan Kesehatan dan Berobat Jalan Selama Sebulan Terakhir Menurut Jenis Kelamin di Kabupaten Gunung Mas, 2016-2022 <i>Percentage of People Who Had Health Complaint and Had Outpatient During a Month Prior to the Survey by Sex in Gunung Mas Regency, 2016-2022</i>.....</p>	212
4.2.11	<p>Distribusi Persentase Penduduk yang Mempunyai Keluhan Kesehatan Selama Sebulan Terakhir dan Tidak Berobat Jalan Menurut Alasan Utama Tidak Berobat Jalan di Kabupaten Gunung Mas, 2018-2022 <i>Percentage Distribution of People Who Had Health Complaint During a Month Prior to the Survey and Had Not Outpatient by Main Reason for not Outpatoent in Gunung Mas Regency, 2018-2022</i>.....</p>	213
4.2.12	<p>Persentase Penduduk Usia 15 Tahun Ke Atas yang Merokok dalam Sebulan Terakhir Menurut Kelompok Umur di Kabupaten Gunung Mas, 2020-2022 <i>Percentage of People Aged 15 Years and Above Who are Smoking During a Month Prior to The Survey by Age Group in Gunung Mas Regency, 2020-2022</i>.....</p>	214
4.2.13	<p>Persentase Penduduk yang Memiliki Jaminan Kesehatan Menurut Jenis Jaminan di Kabupaten Gunung Mas, 2022 <i>Percentage of Population Who Has Health Insurance by Types of Health Insurance in Gunung Mas Regency, 2022</i></p>	215
4.2.14	<p>Jumlah Kasus 10 Penyakit Terbanyak di Kabupaten Gunung Mas, 2022 <i>Number of Cases of The 10 Most Disease in Gunung Mas Regency, 2022</i></p>	216
4.2.15	<p>Jumlah Bayi Lahir, Bayi Berat Badan Lahir Rendah (BBLR), dan Bergizi Kurang Menurut Kecamatan di Kabupaten Gunung Mas, 2021 dan 2022 <i>Number of Births, Babies with Low Birth Weights (LBW), and Malnutrition by Type by Subdistrict in Gunung Mas Regency, 2021and 2022</i></p>	217

4.2.16	Jumlah Kunjungan Wanita Hamil, Nifas/Menyusui, Bayi dan Anak Menurut Kecamatan di Kabupaten Gunung Mas, 2021 dan 2022 <i>Number of Visited Pregnancy Woman, Brastfeeding, Baby and Children by Subdistrict in Gunung Mas Regency, 2021 and 2022</i>	219
4.2.17	Jumlah Persalinan Hidup dan Persalinan Mati Menurut Kecamatan di Kabupaten Gunung Mas, 2021 dan 2022 <i>Number of Life Birth and Still Birth by Subdistrict in Gunung Mas Regency, 2021 and 2022</i>	221
4.2.18	Jumlah Klinik Keluarga Berencana (KKB) Menurut Kecamatan di Kabupaten Gunung Mas, 2021 dan 2022 <i>Number of Family Planning Clinics by Subdistrict in Gunung Mas Regency, 2021 and 2022</i>	223
4.2.19	Jumlah Pasangan Usia Subur dan Peserta KB Aktif Menurut Kecamatan dan Jenis Alat Kontrasepsi di Kabupaten Gunung Mas, 2021 dan 2022 <i>Number of Fertile Age Couples and Active Family Planning Participants by Type of Contrateptive in Gunung Mas Regency, 2021 and 2022</i>	224
4.2.20	Jumlah Peserta Keluarga Berencana Menurut Jalur Pelayanan dan Kecamatan di Kabupaten Gunung Mas, 2021 dan 2022 <i>Number of Family Planning Participants by Serviced Stripe and Subdistrict in Gunung Mas Regency, 2021 and 2022</i>	227
4.2.21	Jumlah Peserta Program JKN-KIS di Kabupaten Gunung Mas, 2021-2022 <i>Number of Population Who Has Health Insurance in Gunung Mas Regency, 2021-2022</i>	228
4.2.22	Jumlah Peserta Program JKN-KIS Segmen Penerima Bantuan Iuran (PBI) APBN dan APBD Menurut Kecamatan di Kabupaten Gunung Mas, 2021-2022 <i>Number of Population Who Has Health Insurance for Poor and Near Poor by Subdistrict in Gunung Mas Regency, 2021-2022</i>	229
4.2.23	Jumlah Kunjungan Pasien ke Rumah Sakit Umum Daerah Kuala Kurun, 2022 <i>Number of Patient Visits at Kuala Kurun Regional General Hospital, 2022</i>	230

4.2.24	Jumlah Pasien yang Mengalami Operasi pada Rumah Sakit Umum Daerah Kuala Kurun, 2022 <i>Number of Surgerish at Kuala Kurun Regional General Hospital, 2022</i>	231
4.3	PERUMAHAN DAN LINGKUNGAN HOUSING AND ENVIRONMENT	
4.3.1	Distribusi Persentase Rumah Tangga Menurut Luas Lantai di Kabupaten Gunung Mas (m ²), 2021-2022 <i>Percentage Distribution of Household by Floor Area in Gunung Mas Regency (m²), 2021-2022</i>	232
4.3.2	Distribusi Persentase Rumah Tangga Menurut Sumber Air Minum di Kabupaten Gunung Mas, 2021-2022 <i>Percentage Distribution of Household by Source of Drinking Water in Gunung Mas Regency, 2021-2022</i>	233
4.3.3	Distribusi Persentase Rumah Tangga Menurut Sumber Penerangan di Kabupaten Gunung Mas, 2021-2022 <i>Percentage Distribution of Household by Lighting Source in Gunung Mas Regency, 2021-2022</i>	234
4.3.4	Distribusi Persentase Rumah Tangga Menurut Penggunaan Fasilitas Tempat Buang Air Besar di Kabupaten Gunung Mas, 2021 dan 2022 <i>Percentage Distribution of Household by Type of Toilet Facility Used by The Household in Gunung Mas Regency, 2021 and 2022</i>	235
4.3.5	Distribusi Persentase Rumah Tangga Menurut Bahan Bakar Utama untuk Memasak di Kabupaten Gunung Mas, 2021 dan 2022 <i>Percentage Distribution of Household by Type of Main Cooking Fuel in Gunung Mas Regency, 2021 and 2022</i>	236
4.3.6	Distribusi Persentase Rumah Tangga Menurut Status Penguasaan Bangunan Tempat Tinggal di Kabupaten Gunung Mas, 2021 dan 2022 <i>Percentage Distribution of Household by Dwelling Ownership Status in Gunung Mas Regency, 2021 and 2022</i>	237

4.3.7	<p>Distribusi Persentase Rumah Tangga Menurut Jenis Lantai Terluas di Kabupaten Gunung Mas, 2021 dan 2022 <i>Percentage Distribution of Household by Main Material of Dwelling Floor in Gunung Mas Regency, 2021 and 2022</i>.....</p>	238
4.3.8	<p>Persentase Rumah Tangga yang Memiliki Akses Terhadap Sumber Air Minum Bersih dan Sumber Air Minum Layak di Kabupaten Gunung Mas, 2016-2022 <i>Percentage of Household by Cleaned Drinking Water and Improved Drinking Water in Gunung Mas Regency, 2016-2022</i>.....</p>	239
4.3.9	<p>Pelaksanaan Pendaftaran Tanah Sistematis Lengkap (PTSL) yang Dilaksanakan oleh Kantor Wilayah Badan Pertanahan Nasional di Kabupaten Gunung Mas, 2021 dan 2022 <i>Number of PTSL Programme by Regional Office of National Land Agency in Gunung Mas Regency, 2021 and 2022</i></p>	240
4.3.10	<p>Jumlah Surat Keputusan Pemerintah Mengenai Hak-Hak Atas Tanah Menurut Kecamatan di Kabupaten Gunung Mas, 2021 dan 2022 <i>Number of Land-law Certificate of Government by Subdistrict in Gunung Mas Regency, 2021 and 2022</i>.....</p>	241
4.3.11	<p>Luas Tanah Yang Telah Dilaksanakan Pemberian Hak Atas Tanah Menurut Jenisnya dan Kecamatan (m²) di Kabupaten Gunung Mas, 2021 dan 2022 <i>Land Area Given Land-law by Type and Subdistrict (m²) in Gunung Mas Regency, 2021 and 2022</i></p>	243
4.3.12	<p>Jumlah Sertifikat Tanah yang Dikeluarkan Menurut Jenis Hak Atas Tanah dan Kecamatan di Kabupaten Gunung Mas, 2021 dan 2022 <i>Number of Land Certificate Issued by Type and Subdistrict in Gunung Mas Regency, 2021 and 2022</i></p>	245

4.4 KRIMINALITAS

CRIME

4.4.1	Jumlah Tindak Pidana, Risiko Penduduk Terjadi Tindak Pidana per 100.000 Penduduk, Persentase Penyelesaian Tindak Pidana, dan Selang Waktu Terjadinya Tindak Pidana di Kabupaten Gunung Mas, 2017-2021 <i>Number of Crime, Crime Rate per 100,000 Population, Percentage of Crime Clearance, and Time Interval of Crime Occurance in Gunung Mas Regency, 2017-2021</i>	247
4.4.2	Jumlah Tindak Pidana Menurut Kecamatan di Kabupaten Gunung Mas, 2018-2022 <i>Number of Crime by Subdistrict in Gunung Mas Regency, 2018-2022</i>	248
4.4.3	Jumlah Penyelesaian Tindak Pidana Menurut Kecamatan di Kabupaten Gunung Mas, 2018-2022 <i>Number of Crime Clearance Rate by Subdistrict in Gunung Mas Regency, 2018-2022</i>	249
4.4.4	Data Pelanggaran Lalu Lintas di Kabupaten Gunung Mas, 2018-2022 <i>Violence of Traffic Data in Gunung Mas Regency, 2018-2022</i>	250
4.4.5	Jumlah Kejahatan/Pelanggaran Keamanan dan Ketertiban Menurut Jenis Tindak Pidana dan Penanganan di Kabupaten Gunung Mas, 2021 dan 2022 <i>Number of Criminal/Violation Security and order By Criminal Offense and Care in Gunung Mas Regency, 2021 and 2022</i>	251

4.5 AGAMA DAN SOSIAL LAINNYA

RELIGION AND OTHER SOCIAL AFFAIRS

4.5.1	Jumlah Jemaah Haji yang Diberangkatkan ¹ ke Tanah Suci Mekah Menurut Kecamatan di Kabupaten Gunung Mas, 2018-2022 <i>Number of Hajj Pilgrims Departured¹ to the Holyhand of Mecca by Subdistrict in Gunung Mas Regency, 2018-2022</i>	254
4.5.2	Nikah, Talak dan Cerai Menurut Kecamatan di Kabupaten Gunung Mas, 2020-2022 <i>Number of Marriages and Divorces by Subdistricts in Gunung Mas Regency, 2020-2022</i>	257

4.5.3	Jumlah Perceraian Menurut Faktor Menurut Kecamatan di Kabupaten Gunung Mas, 2022 <i>Number of Divorces by Factors by Subdistrict in Gunung Mas Regency, 2022</i>	260
4.5.4	Jumlah Penduduk Menurut Kecamatan dan Agama yang Dianut di Kabupaten Gunung Mas, 2022 <i>Population by Subdistrict and Religion in Gunung Mas Regency, 2022</i>	263
4.5.5	Jumlah Tokoh Agama Menurut Kecamatan dan Agama yang Dianut di Kabupaten Gunung Mas, 2022 <i>Religious Figures by Subdistrict and Religion in Gunung Mas Regency, 2022</i>	265
4.5.6	Jumlah Tempat Peribadatan Menurut Kecamatan di Kabupaten Gunung Mas, 2022 <i>Number of Places of Worship by Subdistrict and Religion in Gunung Mas Regency, 2022</i>	266
4.5.7	Jumlah Desa ¹ /Kelurahan yang Mengalami Bencana Alam ² Menurut Kecamatan di Kabupaten Gunung Mas, 2019-2021 <i>Number of Villages¹ that Had Natural Disaster² by Subdistrict in Gunung Mas Regency, 2019-2021</i>	267
4.5.8	Jumlah Kejadian Bencana Alam Menurut Kecamatan di Kabupaten Gunung Mas, 2022 <i>Number of natural disaster events by Subdistrict in Gunung Mas Regency, 2022</i>	270
4.5.9	Jumlah Korban yang Diakibatkan Bencana Alam Menurut Kecamatan di Kabupaten Gunung Mas, 2022 <i>Number of Victims Due to Natural Disaster by Subdistrict in Gunung Mas Regency, 2022</i>	272
4.5.10	Jumlah Penerima Bantuan (Kepala Keluarga) dan Anggaran Bantuan Sosial Pangan Menurut Kecamatan di Kabupaten Gunung Mas, 2022 <i>Number of Aid Recipients (Head of Household) and Food Social Assistance Budget by Subdistrict in Gunung Mas Regency, 2022</i>	284

4.5.11	Jumlah Kantor Polisi Menurut Kecamatan di Gunung Mas, 2021 dan 2022 <i>Number of Police Office by Subdistrict in Gunung Mas Regency, 2021 and 2022</i>	289
4.5.12	Jumlah Organisasi Pemuda Menurut Jenis Organisasinya di Kabupaten Gunung Mas, 2021-2022 <i>Number of Youth Organization by Kind of Organizations in Gunung Mas Regency, 2021-2022</i>	290
4.5.13	Jumlah Fasilitas Olahraga Menurut Kecamatan dan Jenis Fasilitas di Kabupaten Gunung Mas, 2022 <i>Number of Sport Facility by Subdistrict and Kind of Facilities in Gunung Mas Regency, 2022</i>	292
4.6	KEMISKINAN POVERTY	
4.6.1	Garis Kemiskinan, Jumlah, dan Persentase Penduduk Miskin di Kabupaten Gunung Mas, 2013-2022 <i>Poverty Line, Number, and Percentage of Poor People in Gunung Mas Regency, 2013-2022</i>	295
4.6.2	Indeks Kedalaman Kemiskinan dan Indeks Keparahan Kemiskinan di Kabupaten Gunung Mas, 2013-2022 <i>Poverty Gap Index and Poverty Severity Index in Gunung Mas Regency, 2013-2022</i>	296
4.6.3	Capaian Indeks Pembangunan Manusia dan Indikator Pendukungnya di Kabupaten Gunung Mas, 2018-2022 <i>Performance of Indicators Human Development Index and Supporters Indicator in Gunung Mas Regency, 2018-2022</i>	297

5.	PERTANIAN, KEHUTANAN, PETERNAKAN, DAN PERIKANAN/ AGRICULTURE, FORESTRY, LIVESTOCK, AND FISHERY	
5.1	TANAMAN PANGAN FOOD CROPS	
5.1.1	Luas Panen, Produktivitas, dan Produksi ¹ Padi di Kabupaten Gunung Mas, 2021 dan 2022 <i>Harvested Area, Productivity, and Production¹ of Paddy in Gunung Mas Regency, 2021 and 2022</i>	314
5.1.2	Produksi Padi ¹ dan Beras di Kabupaten Gunung Mas, 2021 dan 2022 <i>Paddy and Rice Production¹ by in Gunung Mas Regency, 2021 and 2022</i>	315
5.1.3	Produksi Jagung ¹ dan Kedelai ² di Kabupaten Gunung Mas, 2015, 2019-2022 <i>Production of Maize¹ and Soybeans², in Gunung Mas Regency, 2015, 2019-2022</i>	316
5.1.4	Luas Panen, Produksi, dan Produktivitas Ubi Kayu dan Ubi Jalar di Kabupaten Gunung Mas, 2015, 2019-2022 <i>Harvested Area, Production, and Productivity of Cassava and Sweet Potato in Gunung Mas Regency, 2015, 2019-2022</i>	317
5.2	HORTIKULTURA HORTICULTURE	
5.2.1	Luas Panen Tanaman Sayuran Menurut Kecamatan dan Jenis Tanaman di Kabupaten Gunung Mas (ha), 2021 dan 2022 <i>Harvested Area of Vegetables by Subdistrict and Kind of Plant in Gunung Mas Regency (ha), 2021 and 2022</i>	318
5.2.2	Produksi Tanaman Sayuran Menurut Kecamatan dan Jenis Tanaman di Kabupaten Gunung Mas (kuintal), 2021 dan 2022 <i>Production of Vegetables by Subdistrict and Kind of Plant in Gunung Mas Regency (quintal), 2021 dan 2022</i>	322

5.2.3	Luas Panen Tanaman Sayuran dan Buah– Buahan Semusim Menurut Jenis Tanaman di Kabupaten Gunung Mas (ha), 2018-2022 <i>Harvested Area of Seasonal Vegetables and Fruits by Kind of Plant in Gunung Mas Regency (ha), 2018-2022.....</i>	326
5.2.4	Produksi Tanaman Sayuran dan Buah–Buahan Semusim Menurut Jenis Tanaman (Kuintal), 2018-2022 <i>Production of Seasonal Vegetables and Fruits by Kind of Plant (Quintal), 2018-2022</i>	328
5.2.5	Luas Panen Tanaman Biofarmaka Menurut Kecamatan dan Jenis Tanaman di Kabupaten Gunung Mas (m ²), 2021 dan 2022 <i>Harvested Area of Medicinal Plants by Subdistrict and Kind of Plant in Gunung Mas Regency (m²), 2021 and 2022.</i>	330
5.2.6	Produksi Tanaman Biofarmaka Menurut Kecamatan dan Jenis Tanaman di Kabupaten Gunung Mas (kg), 2021 and 2022 <i>Production of Medicinal Plants by Subdistrict and Kind of Plant in Gunung Mas Regency (kg), 2021 and 2022</i>	333
5.2.7	Luas Panen Tanaman Biofarmaka Menurut Jenis Tanaman di Kabupaten Gunung Mas, 2018-2022 <i>Harvested Area of Medicinal Plants by Kind of Plant in Gunung Mas Regency, 2018-2022.....</i>	336
5.2.8	Produksi Tanaman Biofarmaka Menurut Jenis Tanaman di Kabupaten Gunung Mas (kg), 2018-2022 <i>Production of Medicinal Plants by Kind of Plant in Gunung Mas Regency (kg), 2018-2022</i>	337
5.2.9	Luas Panen Tanaman Hias Menurut Kecamatan dan Jenis Tanaman di Kabupaten Gunung Mas, 2021 dan 2022 <i>Harvested Area of Ornamental Plants by Subdistrict and Kind of Plant in Gunung Mas Regency, 2021 and 2022.....</i>	338
5.2.10	Produksi Tanaman Hias Menurut Kecamatan dan Jenis Tanaman di Kabupaten Gunung Mas, 2021 dan 2022 <i>Production of Ornamental Plants by Subdistrict and Kind of Plant in Gunung Mas Regency, 2021 and 2022.....</i>	343

5.2.11	Luas Panen Tanaman Hias Menurut Jenis Tanaman di Kabupaten Gunung Mas, 2018-2022 <i>Harvested Area of Ornamental Plants by Kind of Plant in Gunung Mas Regency, 2018-2022</i>	348
5.2.12	Produksi Tanaman Hias Menurut Jenis Tanaman (tangkai) di Kabupaten Gunung Mas, 2018-2022 <i>Production of Ornamental Plants by Kind of Plant in Gunung Mas (stalks), 2018-2022</i>	341
5.2.13	Produksi Buah-buahan Menurut Kecamatan dan Jenis Tanaman di Kabupaten Gunung Mas (kuintal), 2021 dan 2022 <i>Production of Fruits by Subdistrict and Kind of Plant in Gunung Mass Regency (quintal), 2021 and 2022</i>	352
5.2.14	Produksi Buah–Buahan dan Sayuran Tahunan Menurut Jenis Tanaman di Kabupaten Gunung Mas (kuintal), 2018-2022 <i>Production of Annual Fruits and Vegetables by Kind of Plant in Gunung Mas Regency (quintal), 2018-2022</i>	357
5.3	PERKEBUNAN	
	ESTATE CROPS	
5.3.1	Luas Areal Tanaman Perkebunan Menurut Kecamatan dan Jenis Tanaman (ha) di Kabupaten Gunung Mas, 2021 dan 2022 <i>Planted Area of Estate Crops by Subdistrict and Type of Crops (ha) in Gunung Mas Regency, 2021 and 2022</i>	359
5.3.2	Produksi Perkebunan Menurut Kecamatan dan Jenis Tanaman (ton) di Kabupaten Gunung Mas, 2021 dan 2022 <i>Production of Estate by Subdistrict and Type of Crops (ton) in Gunung Mas Regency, 2021 and 2022</i>	363
5.3.3	Luas Areal Tanaman Perkebunan Besar Menurut Kecamatan dan Jenis Tanaman (ha) di Kabupaten Gunung Mas, 2021 dan 2022 <i>Planted Area of Large Estate Crops by Subdistrict and Type of Crops (ha) in Gunung Mas Regency, 2021 and 2022</i>	367
5.3.4	Luas Areal Tanaman Perkebunan Rakyat Menurut Kecamatan dan Jenis Tanaman (ha) di Kabupaten Gunung Mas, 2021 dan 2022 <i>Planted Area of Smallholders Estate Crops by Subdistrict and Type of Crops (ha) in Gunung Mas Regency, 2021 and 2022</i>	371

5.3.5	Produksi Perkebunan Besar Menurut Kecamatan dan Jenis Tanaman (ton) di Kabupaten Gunung Mas, 2021 dan 2022 <i>Production of Large Estate by Subdistrict and Type of Crops (ton) in Gunung Mas Regency, 2021 and 2022.....</i>	375
5.3.6	Produksi Perkebunan Rakyat Menurut Kecamatan dan Jenis Tanaman (ton) di Kabupaten Gunung Mas, 2021 dan 2022 <i>Production of Large Estate by Subdistrict and Type of Crops (ton) in Gunung Mas Regency, 2021 and 2022.....</i>	379
5.3.7	Luas Areal Tanaman Perkebunan Karet Menurut Kecamatan dan Klasifikasi Tanaman (ha) di Kabupaten Gunung Mas, 2021 dan 2022 <i>Planted Area of Rubber Estate Crops by Subdistrict and Classification of Crops (ha) in Gunung Mas Regency, 2021 and 2022</i>	383
5.3.8	Luas Areal Tanaman Perkebunan Kelapa Menurut Kecamatan dan Klasifikasi Tanaman (ha) di Kabupaten Gunung Mas, 2021 dan 2022 <i>Planted Area of Coconut Estate Crops by Subdistrict and Classification of Crops (ha) in Gunung Mas Regency, 2021 and 2022</i>	385
5.3.9	Luas Areal Tanaman Perkebunan Rakyat Kelapa Sawit Menurut Kecamatan dan Klasifikasi Tanaman (ha) di Kabupaten Gunung Mas, 2021 dan 2022 <i>Planted Area of Smallholders Palm Oil Estate Crops by Subdistrict and Classification of Crops (ha) in Gunung Mas Regency, 2021 and 2022</i>	387
5.3.10	Luas Areal Tanaman Perkebunan Besar Kelapa Sawit Menurut Kecamatan dan Klasifikasi Tanaman (ha) di Kabupaten Gunung Mas, 2021 dan 2022 <i>Planted Area of Large Palm Oil Estate Crops by Subdistrict and Classification of Crops (ha) in Gunung Mas Regency, 2021 and 2022.....</i>	389
5.3.11	Luas Areal Perkebunan Rakyat Tanaman Kopi Menurut Klasifikasi Tanaman dan Kecamatan di Kabupaten Gunung Mas (ha), 2021 dan 2022 <i>Planted Area of Smallholders Coffee Crops by the Classification of Plants and Subdistrict in Gunung Mas (ha), 2021 and 2022</i>	391

5.4 KEHUTANAN

FORESTRY

5.4.1	Luas Kawasan Hutan dan Konservasi Perairan ¹ Menurut Kecamatan (ribu ha), 2021 dan 2022 <i>Extent of Forest Area, Inland Water, Coastal, and Marine Ecosystem¹ by Subdistrict in Gunung Mas Regency (thousand ha), 2021 and 2022</i>	393
-------	--	-----

5.5 PETERNAKAN

LIVESTOCK

5.5.1	Populasi Ternak Menurut Kecamatan dan Jenis Ternak di Kabupaten Gunung Mas (ekor), 2021 dan 2022 <i>Livestock Population by Subdistrict and Kind of Livestock in Gunung Mas Regency (head), 2021 and 2022.....</i>	399
5.5.2	Populasi Unggas Menurut Kecamatan dan Jenis Unggas di Kabupaten Gunung Mas (ekor), 2021 dan 2022 <i>Poultry Population by Subdistrict and Kind of Poultry in Gunung Mas Regency (head), 2021 and 2022.....</i>	402
5.5.3	Jumlah Ternak yang dipotong Menurut Kecamatan dan Jenis Ternak di Kabupaten Gunung Mas (ekor), 2021 dan 2022 <i>Livestock Slaughtered by Subdistrict and Kind of Livestock in Gunung Mas Regency (head), 2021 and 2022.....</i>	404
5.5.4	Jumlah Ternak yang Dipotong di Tempat Pemotongan Hewan (TPH) Menurut Kecamatan dan Jenis Ternak di Kabupaten Gunung Mas (ekor), 2021 dan 2022 <i>Livestock Slaughtered at Slaughtering House (abattoir) by Subdistrict and Kind of Livestock in Gunung Mas (heads), 2021 and 2022.....</i>	406
5.5.5	Produksi Daging Ternak Menurut Kecamatan dan Jenis Ternak di Kabupaten Gunung Mas (kg), 2021 dan 2022 <i>Production of Meat by Subdistrict and Kind of Livestock in Gunung Mas Regency (kg), 2021 and 2022.....</i>	408
5.5.6	Produksi Daging Unggas Menurut Kecamatan dan Jenis Unggas di Kabupaten Gunung Mas (kg), 2021 dan 2022 <i>Production of Meat by Subdistrict and Kind of Poultry in Gunung Mas Regency (kg), 2021 and 2022.....</i>	410

5.5.7	Produksi Telur Unggas Menurut Kecamatan dan Jenis Unggas di Kabupaten Gunung Mas (kg), 2021 dan 2022 <i>Production of Eggs by Subdistrict and Kind of Poultry in Gunung Mas Regency (kg), 2021 and 2022.....</i>	412
5.6	PERIKANAN	
	FISHERY	
5.6.1	Produksi dan Nilai Produksi Perikanan Tangkap Menurut Kecamatan dan Jenis Penangkapan di Kabupaten Gunung Mas, 2022 <i>Production and Production Value of Fish Capture by Subdistrict and Type of Captures in Gunung Mas Regency, 2022.....</i>	413
5.6.2	Produksi dan Nilai Produksi Perikanan Tangkap di Perairan Umum Menurut Kecamatan dan Komoditas Utama di Kabupaten Gunung Mas, 2022 <i>Production and Production Value of Inland Open Water Capture Fisheries by Subdistrict and Main Commodity in Gunung Mas Regency, 2022</i>	414
5.6.3	Produksi dan Nilai Produksi Perikanan Tangkap di Perairan Umum Menurut Kecamatan dan Lokasi di Kabupaten Gunung Mas, 2022 <i>Production and Production Value of Inland Open Water Capture Fisheries by Subdistrict and Location in Gunung Mas Regency, 2022...</i>	416
5.6.4	Produksi Perikanan Budidaya Menurut Kecamatan dan Jenis Kegiatan di Kabupaten Gunung Mas, 2022 <i>Production of Aquaculture by Subdistrict and Type of Activity in Gunung Mas Regency, 2022</i>	417
5.6.5	Produksi dan Nilai Produksi Perikanan Budidaya Menurut Kecamatan dan Jenis Budidaya di Kabupaten Gunung Mas, 2022 <i>Production and Production Value of Aquaculture by Subdistrict and Type of Culture in Gunung Mas Regency, 2022.....</i>	418
5.6.6	Produksi dan Nilai Produksi Perikanan Budidaya Menurut Kecamatan dan Komoditas Utama di Kabupaten Gunung Mas, 2022 <i>Production and Production Value of Aquaculture by Subdistrict and Main Commodity in Gunung Mas Regency, 2022.....</i>	419

6. ENERGI

ENERGY

6.1	<p>Daya Terpasang, Produksi, dan Distribusi Listrik PT. PLN (Persero) pada Unit Layanan Pelanggan (ULP) Kuala Kurun Wilayah Kabupaten Gunung Mas, Desember 2022 <i>Installed Electricity Power, Production, and Distribution of PT. PLN (Persero) at Kuala Kurun Unit Customer Service in Gunung Mas Regency, December 2022</i></p>	430
6.2	<p>Jumlah Pelanggan Listrik Menurut PLN Unit Layanan Pelanggan (ULP) Kuala Kurun dan Golongan Tarif di Kabupaten Gunung Mas, 2022 <i>Number of Electricity Customers by PLN Kuala Kurun Unit Customer Service and Tariff Rate in Gunung Mas Regency, 2022</i></p>	431
6.3	<p>Kekuatan Mesin Penggerak Pada PLN Unit Layanan Pelanggan (ULP) Kuala Kurun Wilayah Kabupaten Gunung Mas, Desember 2022 <i>The Power of Driving Machines at PLN Kuala Kurun Unit Customer Service of Gunung Mas Regency, December 2022</i></p>	432
6.4	<p>Jumlah Pelanggan dan Air yang Disalurkan Menurut Kategori Pelanggan PDAM Tirta Bahalap, 2022 <i>Number of Customers and Distributed Water by Category Customer PDAM Tirta Bahalap, 2022</i></p>	433
6.5	<p>Kapasitas Produksi Air Bersih Menurut Lokasi Unit di Kabupaten Gunung Mas, 2021 dan 2022 <i>Capacity of Water Productions by Location of Water Units in Gunung Mas Regency, 2021 and 2022</i></p>	434
6.6	<p>Produksi Air Bersih yang disalurkan Menurut Lokasi Unit di Kabupaten Gunung Mas, 2021 dan 2022 <i>Water Productions by Location of Water Units in Gunung Mas Regency, 2021 and 2022</i></p>	435

7. PARIWISATA DAN PERDAGANGAN/*TOURISM AND TRADE*

7.1 PARIWISATA

TOURISM

- 7.1.1 Jumlah Akomodasi Hotel Menurut Kecamatan di Kabupaten Gunung Mas, 2021 dan 2022
Number of Hotel Accomodation by Subdistrict in Gunung Mas Residence, 2021 and 2022..... 447
- 7.1.2 Daftar Objek Wisata Menurut Nama, Jenis Objek, dan Lokasi di Kabupaten Gunung Mas, 2022
List of Tourism Attractions by Name, Type of Attractions, and Location in Gunung Mas Regency, 2022..... 448
- 7.1.3 Jumlah Usaha Restoran/Rumah Makan Terdaftar di Kabupaten Gunung Mas, 2018-2022
Number of Listed Restaurant in Gunung Mas Regency, 2018-2022
- 7.1.4 Jumlah Wisatawan Domestik dan Mancanegara di Kabupaten Gunung Mas, 2015 - 2022
Number of Tourist in Gunung Mas Regency, 2015- 2022..... 450

7.2 PERDAGANGAN

TRADE

- 7.2.1 Jumlah Perizinan yang Diterbitkan DPMPSTSP Kabupaten Gunung Mas Menurut Jenis Izinnya, 2018-2022
Number of Permits Issued by Investment and Licensing Service Office of Gunung Mas by Type of Permission, 2018-2022 451
- 7.2.2 Jumlah Pemasukan dan Penyaluran Beras yang Disalurkan di Kabupaten Gunung Mas, 2022
Number of Rice Distribution and Importation Has Distributed in Gunung Mas Regency, 2022 452
- 7.2.3 Jumlah Beras yang Disalurkan di Kabupaten Gunung Mas melalui Gudang GSP Kuala Kurun Menurut Bulan dan Penerima (ton), 2022
Number of Distributed Rice in Gunung Mas Regency through the Kuala Kurun GSP Barn by Months and Recipients (ton), 2022..... 453

7.2.4	Jumlah Industri Kecil dan Menengah, Tenaga Kerja, Investasi dan Produksi, 2021 dan 2022 <i>Number of Small and Medium Industries, Manpower, Investment and Production, 2021 and 2022</i>	454
8.	TRANSPORTASI DAN KOMUNIKASI/ TRANSPORTATION AND COMMUNICATION	
8.1	TRANSPORTASI TRANSPORTATION	
8.1.1	Panjang Jalan Menurut Pemerintahan yang Berwenang Mengelolanya di Kabupaten Gunung Mas (km), 2018-2022 <i>Length of Roads by Level of Government Authority in Gunung Mas Regency (km), 2018-2022</i>	465
8.1.2	Panjang Jalan Kabupaten Menurut Jenis Permukaan Jalan di Kabupaten Gunung Mas (km), 2018-2022 <i>Length of Regency Roads by Type of Road Surface in Gunung Mas Regency (km), 2018-2022</i>	466
8.1.3	Panjang Jalan Kabupaten Menurut Kondisi Jalan di Kabupaten Gunung Mas (km), 2018-2022 <i>Length of Regency Roads by Road Condition in Gunung Mas Regency (km), 2018-2022</i>	467
8.1.4	Panjang Jalan Kabupaten Menurut Kelas Jalan di Kabupaten Gunung Mas (km), 2018-2022 <i>Length of Regency Roads by Class of Road in Gunung Mas Regency (km), 2018-2022</i>	468
8.1.5	Jumlah Kendaraan Bermotor Menurut Jenisnya di Kabupaten Gunung Mas, 2018-2022 <i>Number of Motorized Vehicles by Type of Vehicles in Gunung Mas Regency, 2018-2022</i>	469
8.1.6	Lalu Lintas Angkutan Udara Dalam Negeri Menurut Bulan di Bandar Udara Sangkalemu, Kuala Kurun, 2022 <i>Domestic Air Traffics by Month on the Airport Sangkalemu, Kuala Kurun, 2022</i>	470

8.2 KOMUNIKASI

COMMUNICATION

8.2.1	Jumlah Kantor Pos Menurut Kecamatan di Kabupaten Gunung Mas, 2022 <i>Number of Post Office by Subdistrict in Gunung Mas Regency, 2022</i>	472
8.2.2	Lalu Lintas Pos Indonesia dan Giro di Kabupaten Gunung Mas, 2020-2022 <i>Traffics of Indonesian Post and Giro in Gunung Mas Regency, 2020-2022</i>	473

**9. PERBANKAN, INVESTASI DAN KOPERASI/
BANKING, INVESTMENT, COOPORATIVE**

9.1 PERBANKAN

BANKING

9.1.1	Jumlah Kantor Bank di Kabupaten Gunung Mas, 2022 <i>Number of Bank Office in Gunung Mas Regency, 2022</i>	484
9.1.2	Jumlah Aktiva Bank Umum Berdasarkan Lokasi Kantor Pelapor di Provinsi Kalimantan Tengah (juta rupiah), 2022 <i>Total Assets of Commercial Banks Based on Reporting Office Locations in Central Kalimantan Province (million rupiah), 2022</i>	485
9.1.3	Posisi Tabungan Rupiah dan Valuta Asing Pada Bank Umum menurut Bulan dan Lokasi Kantor Bank Pelapor di Provinsi Kalimantan Tengah (juta rupiah), 2022 <i>Position of Rupiah and Foreign Exchange Savings at Commercial Banks by Month and Location of Reporting Bank Offices in Central Kalimantan Province (million rupiah), 2022</i>	486

9.1.4	Posisi Kredit Usaha Mikro, kecil dan Menengah (UMKM) pada Bank Umum menurut Bulan dan Lokasi Kantor Bank Pelapor di Provinsi Kalimantan Tengah (Juta Rupiah), 2022 <i>Position of Micro, Small and Medium Enterprises (MSME) Loans at Commercial Banks by Month and Location of Reporting Bank Offices in Central Kalimantan Province (Million Rupiah), 2022</i>	487
9.1.5	Posisi Penghimpunan Dana Rupiah dan Valuta Asing pada Bank Umum menurut Bulan dan Lokasi Kantor Bank Pelapor di Provinsi Kalimantan Tengah (juta rupiah), 2022 <i>Position of Collection of Rupiah and Foreign Exchange Funds at Commercial Banks by Month and Location of Reporting Bank Offices in Central Kalimantan Province (million rupiah), 2022</i>	488
9.2	INVESTASI INVESTMENT	
9.2.1	Realisasi Penanaman Modal Dalam Negeri (PMDN) yang Disetujui Pemerintah Menurut Sektor Ekonomi di Kabupaten Gunung Mas (rupiah), 2020-2022 <i>Realization Approved Domestic Investment Project by Economic Sector in Gunung Mas Regency (rupiahs), 2020-2022</i>	489
9.2.2	Realisasi Penanaman Modal Asing (PMA) yang Disetujui Pemerintah Menurut Sektor Ekonomi di Kabupaten Gunung Mas (US \$), 2020-2022 <i>Realization Approved Foreign Investment Project by Economic Sector in Gunung Mas Regency (US \$), 2020-2022</i>	491
9.3	KOPERASI COOPERATIVE	
9.3.1	Jumlah Koperasi Aktif Menurut Kecamatan di Kabupaten Gunung Mas, 2018 - 2022 <i>Number of Active Cooperative by Subdistrict in Gunung Mas Regency, 2018 - 2022</i>	493
9.3.2	Jumlah Koperasi Menurut Jenis Koperasi dan Kecamatan di Kabupaten Gunung Mas, 2022 <i>Number of Cooperative by Kind of Cooperative and Subdistrict in Gunung Mas Regency, 2022</i>	494

9.3.3	Jumlah Koperasi dan Perkembangan Koperasi di Kabupaten Gunung Mas, 2014-2022 <i>Number of Cooperative and Development of Cooperative in Gunung Mas Regency, 2014-2022</i>	495
10	PENGELUARAN PENDUDUK DAN KONSUMSI MAKANAN/ POPULATION EXPENDITURE AND FOOD CONSUMPTION	
10.1	Persentase Penduduk Menurut Golongan Pengeluaran Per Kapita Sebulan di Kabupaten Gunung Mas, 2020-2022 <i>Percentage of Population by Expenditure Class Per Capita Per Month in Gunung Mas Regency, 2020-2022</i>	503
10.2	Rata-rata Pengeluaran Per Kapita Sebulan Untuk Makanan dan Bukan Makanan di Kabupaten Gunung Mas, 2022 <i>Average Expenditure Per capita Per Month of Food and Non Food in Gunung Mas Regency, 2022</i>	504
10.3	Rata-rata Pengeluaran Per Kapita Sebulan Untuk Makanan dan Bukan Makanan di Kabupaten Gunung Mas, 2017-2022 <i>Average Expenditure Per Capita of Food and Non Food Per Month in Gunung Mas Regency, 2017-2022</i>	505
10.4	Rata-rata Pengeluaran Per Kapita Sebulan Menurut Kelompok Komoditas di Kabupaten Gunung Mas (rupiah), 2021-2022 <i>Average Expenditure Per Capita Per Month by Commodity Group in Gunung Mas Regency (rupiahs), 2021-2022</i>	506
10.5	Persentase Pengeluaran Per Kapita Sebulan Menurut Kelompok Komoditas di Kabupaten Gunung Mas, 2021-2022 <i>Percentage of Monthly Expenditure Per Capita by Commodity Group in Gunung Mas Regency, 2021-2022</i>	508
10.6	Rata-rata Pengeluaran Per Kapita Sebulan Menurut Kelompok Komoditas dan Kelompok Pengeluaran di Kabupaten Gunung Mas (rupiah), 2022 <i>Average Expenditure Per Capita Per Month by Commodity Group and Expenditure Group in Gunung Mas Regency (rupiahs), 2022</i>	510

10.7	Rata-rata Konsumsi Kalori per Kapita Sehari Menurut Kelompok Komoditas Makanan dan Kelompok Pengeluaran di Kabupaten Gunung Mas (Kkal), 2021 dan 2022 <i>Average Calorie Consumption Per Capita Per Day by Food Commodity and Expenditure Group in Gunung Mas Regency (Kcal), 2021 and 2022.....</i>	512
10.8	Rata-rata Konsumsi Protein per Kapita Sehari Menurut Kelompok Komoditas Makanan dan Kelompok Pengeluaran di Kabupaten Gunung Mas (Gram), 2021 dan 2022 <i>Average protein Consumption Per Capita Per Day by Food Commodity and Expenditure Group in Gunung Mas Regency (gr), 2021 and 2022.....</i>	513
11	PRODUK DOMESTIK REGIONAL BRUTO GROSS REGIONAL DOMESTIC PRODUCT	
11.1	Produk Domestik Regional Bruto Atas Dasar Harga Berlaku Menurut Lapangan Usaha (miliar rupiah), 2019–2022 <i>Gross Regional Domestic Product at Current Market Prices by Industry (billion rupiahs), 2019-2022</i>	526
11.2	Produk Domestik Regional Bruto Atas Dasar Harga Konstan 2010 Menurut Lapangan Usaha (miliar rupiah), 2019-2022 <i>Gross Regional Domestic Product at 2010 Constant Market Prices by Industry (billion rupiahs), 2019-2022.....</i>	530
11.3	Distribusi Persentase Produk Domestik Regional Bruto Atas Dasar Harga Berlaku Menurut Lapangan Usaha (persen), 2019-2022 <i>Percentage Distribution of Gross Regional Domestic Product at Current Market Prices by Industry (percent), 2019-2022.....</i>	534
11.4	Laju Pertumbuhan Produk Domestik Regional Bruto Atas Dasar Harga Konstan 2010 Menurut Lapangan Usaha (persen), 2019-2022 <i>Growth Rate of Gross Regional Domestic Product at 2010 Constant Market Prices by Industry (percent), 2019-2022.....</i>	538

11.5	<p>Produk Domestik Regional Bruto Atas Dasar Harga Berlaku Menurut Jenis Pengeluaran di Kabupaten Gunung Mas (miliar rupiah), 2018–2022 <i>Gross Regional Domestic Product at Current Market Prices by Type of Expenditure in Gunung Mas Regency (billion rupiahs), 2018–2022.....</i></p>	542
11.6	<p>Produk Domestik Regional Bruto Atas Dasar Harga Konstan 2010 Menurut Jenis Pengeluaran di Kabupaten Gunung Mas (jutaan rupiah), 2018–2022 <i>Gross Regional Domestic Product at 2010 Constant Market Prices by Type of Expenditure in Gunung Mas Regency (million rupiahs), 2018–2022.....</i></p>	543
11.7	<p>Laju Pertumbuhan Produk Domestik Regional Bruto Atas Dasar Harga Konstan 2010 Menurut Jenis Pengeluaran di Kabupaten Gunung Mas (persen), 2018–2022 <i>Growth Rate of Gross Regional Domestic Product at 2010 Constant Market Prices by Type of Expenditure in Gunung Mas Regency (percent), 2018–2022.....</i></p>	544
11.8	<p>Distribusi Produk Domestik Regional Bruto Atas Dasar Harga Berlaku Menurut Jenis Pengeluaran di Kabupaten Gunung Mas (persen), 2018–2022 <i>Distribution of Gross Regional Domestic Product at Current Market Prices by Type of Expenditure in Gunung Mas Regency (percent), 2018–2022.....</i></p>	545
11.9	<p>Laju Pertumbuhan Indeks Implisit Produk Domestik Regional Bruto Menurut Jenis Pengeluaran di Kabupaten Gunung Mas (persen), 2018–2022 <i>Implicit Index Growth Rate of Gross Regional Domestic Product by Type of Expenditure in Gunung Mas Regency (percent), 2018–2022.....</i></p>	546

12	PERBANDINGAN ANTAR KABUPATEN/KOTA/REGENCY/MUNICIPAL COMPARISON	
12.1	Luas Daerah Menurut Kabupaten/Kota di Provinsi Kalimantan Tengah (Km ²), 2022 <i>Total Area by Regency/Municipality in Kalimantan Tengah Province (Square.Km), 2022</i>	555
12.3	Jumlah Penduduk Menurut Jenis Kelamin dan Rasio Jenis Kelamin per Kabupaten/Kota di Provinsi Kalimantan Tengah, 2022 ³ <i>Population by Sex and Sex Ratio by Regency/Municipality in Kalimantan Tengah Province, 2022³</i>	557
12.4	Jumlah Penduduk Miskin ¹ Menurut Kabupaten/Kota di Provinsi Kalimantan Tengah (ribu), 2018-2022 <i>Number of Population¹ below Poverty Line by Regency/Municipality in Kalimantan Tengah Province (thousand), 2018-2022</i>	558
12.5	Garis Kemiskinan, Persentase Penduduk Miskin (P0), Indeks Kedalaman Kemiskinan (P1) dan Indeks Keparahan Kemiskinan (P2) Menurut Kabupaten/ Kota di Provinsi Kalimantan Tengah, 2022 <i>Poverty Line, Percentage of Population Below Poverty Line (P0), Poverty Gap Index (P1) and Poverty Severity Index (P2) by Regency/ Municipality in Kalimantan Tengah Province, 2022</i>	559
12.6	Indeks Gini Menurut Kabupaten/Kota di Provinsi Kalimantan Tengah, 2017-2022 <i>Gini Index by Regency/Municipality in Kalimantan Tengah Province, 2017-2022</i>	560
12.7	Laju Pertumbuhan Produk Domestik Regional Bruto Atas Dasar Harga Konstan 2010 Menurut Kabupaten/Kota di Provinsi Kalimantan Tengah (persen), 2018-2022 <i>Growth Rate of Gross Regional Domestic Product at 2010 Constant Market Prices by Regency/Municipality in Kalimantan Tengah Province (percent), 2018-2022</i>	561

12.8	Produk Domestik Regional Bruto Atas Dasar Harga Konstan 2010 Menurut Kabupaten/Kota di Provinsi Kalimantan Tengah (juta rupiah), 2018–2022 <i>Gross Regional Domestic Product at 2010 Constant Market Prices by Regency/Municipality in Kalimantan Tengah Province (million rupiahs), 2018–2022</i>	562
12.9	Indeks Pembangunan Manusia (IPM) Menurut Kabupaten/Kota di Provinsi Kalimantan Tengah, 2018-2022 <i>Human Development Index (HDI) by Regency/Municipality in Kalimantan Tengah Province, 2018-2022</i>	563
12.10	Indeks Kemahalan Konstruksi (IKK) Menurut Kabupaten/Kota di Provinsi Kalimantan Tengah, 2018-2022 <i>Construction Cost Index by Regency/Municipality in Kalimantan Tengah Province, 2018-2022</i>	564
12.11	Upah Minimum Regional (UMR) Menurut Kabupaten/Kota di Provinsi Kalimantan Tengah, 2018-2022 <i>Minimum Regional Wages by Regency/Municipality in Kalimantan Tengah Province, 2018-2022</i>	565

DAFTAR GAMBAR/LIST OF FIGURES

		Halaman Page
1.1	Persentase Luas Daerah menurut Kecamatan di Kabupaten Gunung Mas (%), 2022 <i>Percentage Area of Subdistrict in Gunung Mas Regency (%), 2022.....</i>	9
1.2	Jumlah Curah Hujan dan Hari Hujan Menurut Bulan di Pos Hujan Kuala Kurun, 2022 <i>Number of Precipitation and Number of Rainy Days by Month in Kuala Kurun Post Rain, 2022.....</i>	10
2.1	Persentase Anggota Dewan Perwakilan Rakyat Daerah (DPRD) Menurut Partai Politik di Kabupaten Gunung Mas, 2022 <i>Percentage of Regional House of Representative's Member by Political Parties in Gunung Mas Regency, 2022.....</i>	38
2.2	Persentase Pegawai Negeri Sipil Daerah Menurut Tingkat Pendidikan di Kabupaten Gunung Mas, Desember 2022 <i>Percentage of Regional Civil Servants by Educational Level in Gunung Mas Regency, December 2022</i>	39
3.1	Persentase Penduduk Menurut Kecamatan di Kabupaten Gunung Mas, 2022 <i>Percentage of Population by Subdistrict in Gunung Mas Regency, 2022</i>	102
3.2	Piramida Penduduk Kabupaten Gunung Mas (Ribu Jiwa), 2022 <i>Population Pyramid in Gunung Mas Regency (Thousand People), 2022.....</i>	103
3.3	Penduduk Berumur 15 Tahun ke Atas yang Bekerja Selama Seminggu yang Lalu Menurut Kelompok Umur dan Jenis Kelamin di Kabupaten Gunung Mas, 2022 <i>Population 15 Years of Age and Over who Worked During The Previous Week by Age Group and Sex in Gunung Mas Regency, 2022....</i>	104
4.1	Angka Partisipasi Murni (APM) dan Angka Partisipasi Kasar (APK) Menurut Jenjang Pendidikan di Kabupaten Gunung Mas, 2021 dan 2022	

	Halaman Page
	<i>Net Participation Rates and Gross Participation Rates by Educational Level in Gunung Mas Regency, 2021 and 2022</i> 156
4.2	Jumlah Tenaga Kesehatan ¹ di Kabupaten Gunung Mas, 2022 <i>Number of Medical Personnel¹ in Gunung Mas Regency, 2022.....</i> 157
5.1	Luas Panen, Produktivitas, dan Produksi ¹ Padi di Kabupaten Gunung Mas, 2021 dan 2022 <i>Harvested Area, Productivity, and Production¹ of Paddy in Gunung Mas Regency, 2021 and 2022</i> 311
5.2	Persentase Luas Areal Tanaman Perkebunan di Kabupaten Gunung Mas (persen), 2022 <i>Percentage of Planted Area of Estate Crops in Gunung Mas Regency (percent), 2022</i> 312
5.3	Persentase Produksi Daging Unggas di Kabupaten Gunung Mas (persen), 2022 <i>Percentage of Production of Meat in Gunung Mas Regency (percent), 2022</i> 313
6.1	Persentase Pelanggan Listrik di Kabupaten Gunung Mas, 2022 <i>Percentage of Electricity Customers in Gunung Mas Regency, 2022.....</i> 428
6.2	Persentase Pelanggan Air di PDAM Tirta Bahalap, 2021-2022 <i>Percentage of Water Customers in PDAM Tirta Bahalap, 2021-2022</i> 429
7.1	Jumlah Restaurant/Rumah Makan Terdaftar di Kabupaten Gunung Mas, 2016 - 2022 <i>Number of Listed Restaurant by Subdistrict in Gunung Mas Regency, 2016 - 2022</i> 446
7.2	Jumlah Perizinan yang Diterbitkan DPMPSTP Kabupaten Gunung Mas Menurut Jenis Izinnya, 2022 <i>Number of Permits Issued by Investment and Licensing Service Office of Gunung Mas by Type of Permission, 2022.....</i> 446
8.1	Panjang Jalan Menurut Kondisi Jalan di Kabupaten Gunung Mas (km), 2019-2022 <i>Length of Roads by Road Condition in Gunung Mas Regency (km), 2019-2022</i> 464

9.1	Jumlah Koperasi Unit Desa (KUD) Menurut Kecamatan di Kabupaten Gunung Mas, 2021-2022 <i>Number of Village Unit Cooperative by Subdistrict in Gunung Mas Regency, 2021-2022</i>	483
10.1	Rata-rata Pengeluaran Per Kapita Sebulan Untuk Makanan dan Bukan Makanan di Kabupaten Gunung Mas, 2018-2022 <i>Average Expenditure Per Capita of Food and Non Food Per Month in Gunung Mas Regency, 2018-2022</i>	502
11.1	Laju Pertumbuhan Ekonomi Kabupaten Gunung Mas (persen), 2018-2022 <i>Growth of Economic in Gunung mas Regency (percent), 2018-2022</i>	525
12.1	Persentase Penduduk Menurut Kabupaten/ Kota di Provinsi Kalimantan Tengah, 2022 <i>Percentage of Population by Regency/Municipality in Kalimantan Tengah Province, 2022</i>	553
12.2	Indeks Pembangunan Manusia (IPM) Menurut Kabupaten/ Kota di Provinsi Kalimantan Tengah, 2021-2022 <i>Human Development Index (HDI) by Regency/Municipality in Kalimantan Tengah Province, 2021-2022</i>	554

PENJELASAN UMUM/EXPLANATORY NOTES

Tanda-tanda, satuan-satuan, dan lain-lainnya yang digunakan dalam publikasi ini adalah sebagai berikut:

Symbols, measurement units, and acronyms which are used in this publication, are as follows:

1. TANDA-TANDA/SYMBOLS

Data tidak tersedia/Data not available	: ...
Tidak ada atau nol /Null or zero	: -
Data dapat diabaikan/Data negligible	: 0
Tanda decimal/Decimal point	: ,
Data tidak dapat ditampilkan/Not applicable	: NA
Angka estimasi/Estimated figures	: e
Angka diperbaiki/Revised figures	: r
Angka sementara/Preliminary figures	: x
Angka sangat sementara/Very preliminary figures	: xx
Angka sangat sangat sementara/Very very preliminary figures	: xxx

2. SATUAN/UNITS

barel/barrel	: 158,99 liter/litres = 1/6,2898 m ³
hektar (ha)/hectare (ha)	: 10 000 m ²
kilometer (km)/kilometres (km)	: 1 000 meter/meters (m)
knot/knot	: 1,8523 km/jam (km/hour)
kuintal/quintal	: 100 kg
KWh	: 1 000 Watt hour
MWh	: 1 000 KWh
liter (untuk beras)/litre (for rice)	: 0,80 kg
MMSCF	: 1/35,3 m ³
metrik ton (m.ton)/metric ton (m. ton)	: 0,98421 long ton = 1 000 kg
ons/ounce	: 28,31 gram/grams
ton	: 1 000 kg

Satuan lain: buah, dus, butir, helai/lembar, kaleng, batang, pulsa, ton kilometer (ton-km), jam, menit, persen (%).

Other units: unit, pack, pieces, sheet, tin, pulse, ton-kilometres(ton-km), hour, minute, percent (%).

Perbedaan angka di belakang koma disebabkan oleh pembulatan angka.

The difference in decimal numbers is caused by rounding.

DAFTAR SINGKATAN/ LIST OF ABBREVIATIONS

AIDS	: <i>Acquired Immunodeficiency Syndrome</i>
APBD	: <i>Anggaran Pendapatan dan Belanja Daerah/Local Government Budget</i>
APBN	: <i>Anggaran Pendapatan dan Belanja Negara/Central Government Budget</i>
BCG	: <i>Bacillus Calmette Guerin</i>
BMKG	: <i>Badan Meteorologi, Klimatologi dan Geofisika/Meteorological, Climatology, and Geophysical Agency</i>
BP	: <i>Balai Pengobatan/Polyclinic</i>
DPT	: <i>Difteri, Pertusis, Tetanus</i>
GKG	: <i>Gabah Kering Giling/ Dry Unhusked Rice</i>
GKP	: <i>Gabah Kering Panen/ Dried Harvested Grain</i>
HIV	: <i>Human Immunodeficiency Virus</i>
IHSG	: <i>Indeks Harga Saham Gabungan/ Composite Stock Price Indices</i>
Jamkesmas	: <i>Jaminan kesehatan masyarakat miskin/Poor public health insurance</i>
JTP	: <i>Jumlah Tindak Pidana/Number of Crimminal Offense</i>
KB	: <i>Keluarga Berencana /Family Planning</i>
KBLI	: <i>Klasifikasi Baku Lapangan Usaha Indonesia Indonesia/ Standard Industrial Classification (ISIC)</i>
KC	: <i>Kantor Cabang/ Branch Office</i>
KCP	: <i>Kantor Cabang Pembantu/ Sub Branch Office</i>
Pustu	: <i>Puskesmas pembantu/Auxiliary Public Health Center</i>
PDRB	: <i>Produk Domestik Regional Bruto/ Gross Regional Domestic Product (GRDP)</i>
PLN	: <i>Perusahaan Listrik Negara/ State Electricity Corporation</i>
PMA	: <i>Penanaman Modal Asing/ Foreign Investment</i>
PMDN	: <i>Penanaman Modal Dalam Negeri/ Domestic Investment</i>
Podes	: <i>Potensi Desa/ Village Potential Census</i>
Polri	: <i>Kepolisian Republik Indonesia/ Indonesian National Police</i>
RB	: <i>Rumah Bersalin/Delivery House</i>
Sakernas	: <i>Survei Angkatan Kerja Nasional/ National Labor Force Survey</i>
SIUP	: <i>Surat Ijin Usaha Perdagangan/Trading Permission Letter</i>
SI	: <i>Stasiun Iklim / Climate Station</i>
Supas	: <i>Survei Penduduk Antarsensus/ Intercensal Population Survey</i>
Susenas	: <i>Survei Sosial Ekonomi Nasional/ National Socio Economic Survey</i>
STP	: <i>Selesai Tindak Pidana/Number of Processed Crimminal Offense</i>

THR	: Tunjangan Hari Raya/ <i>Incentive for "Lebaran" day</i>
TKI	: Tenaga Kerja Indonesia/ <i>Indonesian Overseas Workers</i>
TNI	: Tentara Nasional Indonesia/ <i>Indonesian National Defense Force</i>
TPAK	: Tingkat Partisipasi Angkatan Kerja/ <i>Labor Force Participation Rate (LFPR)</i>
TPT	: Tingkat Pengangguran Terbuka/ <i>Unemployment Rate (UR)</i>
TDP	: Tanda Daftar Perusahaan/ <i>Company Registration Identity</i>
UMP	: Upah Minimum Provinsi/ <i>Provincial Minimum Wage</i>
UMK	: Upah Minimum Kabupaten/ <i>District Minimum Wage</i>
UPT	: Unit Pemukiman Transmigrasi/ <i>Transmigration Settlement Unit</i>

<https://gumaskab.bps.go.id>

Statistik Kunci, 2017–2019 Key Statistics, 2017–2019

Rincian/Description	Satuan/Unit	2017	2018	2019
(1)	(2)	(3)	(4)	(5)
SOSIAL/SOCIAL				
Penduduk ¹ /Population ¹	ribu/thousand	112,5	117,4	119,9
Laju Pertumbuhan Penduduk ¹ /Population Growth ¹	%	1,72 ¹	1,89	2,10
Angka Harapan Hidup ¹ -e ₀ /Life Expectancy Rate ¹	tahun/years	70,15	70,24	70,23
Angka Melek Huruf Usia 15+ /Literacy Rate Aged 15+	%	99,81	99,74	99,67
Tingkat Partisipasi Angkatan Kerja -TPAK ² Labour Force Participation Rate-LFPR ²	%	74,87 ³	75,76 ³	73,78 ³
Tingkat Pengangguran Terbuka-TPT ² Unemployment Rate-UR ²	%	1,17 ⁴	2,19 ⁴	2,64 ⁴
Penduduk Miskin ⁵ /Poor People ⁴	ribu/thousand	6,67	5,96	5,86
Persentase Penduduk Miskin ⁴ Percentage of Poor People ⁴	%	5,83	5,10	4,91
Indeks Pembangunan Manusia-IPM ⁵ Human Development Index ⁵	–	69,95	70,23	70,65
EKONOMI/ECONOMIC				
Produk Domestik Bruto (PDRB) Harga Berlaku ⁶ Gross Domestic Bruto (GDRP) at Current Price ⁶	miliar rupiah billion rupiahs	4 694,4	5 159,2	5 737,9
Laju Pertumbuhan Ekonomi ⁸ /Economic Growth ⁷	%	6,63	6,87	7,21
Wisatawan Asing/Foreign Tourists	–	90	67	84
Realisasi Penanaman Modal Dalam Negeri-PMDN Realization of Domestic Investment	triliun rupiah trillion rupiahs	...	3,6	4,0
Realisasi Penanaman Modal Asing-PMA Realization of Foreign Investment	juta/million US\$...	199,9	220,7

Catatan/Notes: ¹ mulai 2010: Hasil proyeksi penduduk Indonesia 2010–2035 (pertengahan tahun/Juni)/Data in 2006–2009: based on SUPAS 2005; since 2010: The result of Indonesia population prjection 2010–2035 (mid year/June)

² Kondisi Agustus/Condition at August

³ Menggunakan penimbang hasil proyeksi penduduk tahun 2010–2035/Weighted by the 2010–2035 population projection

⁴ Kondisi Maret/Condition at March

⁵ Sejak tahun 2010, IPM dihitung dengan metode baru. Komponen IPM metode baru adalah angka harapan hidup saat lahir, harapan lama sekolah, rata-rata lama sekolah, dan pengeluaran per kapita/Since 2010, HDI was calculated using new method. New HDI component are life expectancy at birth, expected years of schooling, means years of schooling, and expenditure per capita

⁶ Mulai tahun 2010 mengadopsi System of National Account 2008 (SNA 2008)/Since 2010 is in line with System of National Account 2008 (SNA 2008)

⁷ Sebelum 2011 menggunakan tahun dasar 2000 (2000=100), mulai 2011 menggunakan tahun dasar 2010 (2010=100)/Before 2011 using 2000 base year (2000=100), since 2011 using 2010 base year (2010=100)

⁸ Mulai 2010 proyeksi penduduk berdasarkan hasil SP2010/Since 2010 population projection based on SP2010

Statistik Kunci, 2020-2022 Key Statistics, 2020-2022

Rincian/Description	Satuan/Unit	2020	2021	2022
(1)	(2)	(6)	(7)	(8)
SOSIAL/SOCIAL				
Penduduk ¹ /Population ¹	ribu/thousand	135,373	138,407	142,309
Laju Pertumbuhan Penduduk ¹ /Population Growth ¹	%	3,28	1,68	2,90
Angka Harapan Hidup ¹ -e ₀ /Life Expectancy Rate ¹	tahun/years	70,40	70,46	70,72
Angka Melek Huruf Usia 15+/Literacy Rate Aged 15+	%	99,91	99,40	99,93%
Tingkat Partisipasi Angkatan Kerja -TPAK ² Labour Force Participation Rate-LFPR ²	%	71,22 ³	69,70 ³	69,53 ³
Tingkat Pengangguran Terbuka-TPT ² Unemployment Rate-UR ²	%	2,49 ⁴	3,11 ⁴	2,96 ⁴
Penduduk Miskin ⁴ /Poor People ⁴	ribu/thousand	5,78	6,30	6,70
Persentase Penduduk Miskin ⁴ Percentage of Poor People ⁴	%	4,75	5,35	5,64
Indeks Pembangunan Manusia-IPM ⁵ Human Development Index ⁵	–	70,81	71,03	71,40
EKONOMI/ECONOMIC				
Produk Domestik Bruto (PDRB) Harga Berlaku ⁶ Gross Domestic Bruto (GDRP) at Current Price ⁶	miliar rupiah billion rupiahs	6 275,0	7 173,2 ^a	8 135,3 ^{xx}
Laju Pertumbuhan Ekonomi ⁸ /Economic Growth ⁷	%	3,39	5,09 ^a	6,47 ^{xx}
Wisatawan Asing/Foreign Tourists	orang/people	8	-	6
Realisasi Penanaman Modal Dalam Negeri-PMDN Realization of Domestic Investment	triliun rupiah trillion rupiahs	4,417	5,091	0,221
Realisasi Penanaman Modal Asing-PMA Realization of Foreign Investment	juta/million US\$	243,6	268,92	393 990,7

Catatan/Notes: ¹ **Mulai 2010:** Hasil proyeksi penduduk Indonesia 2010–2035 (pertengahan tahun/Juni)/Data in 2006–2009: based on SUPAS 2005; since 2010: The result of Indonesia population prjection 2010–2035 (mid year/June)

² **Mulai 2021 :** Hasil Proyeksi Penduduk Interim 2020–2023 (Pertengahan tahun/Juni); Since 2021 : The result of Interim Population Projection 2020–2023 (mid year/ June)

³ Kondisi Agustus/Condition at August

⁴ Menggunakan penimbang hasil proyeksi penduduk tahun 2010–2035/Weighted by the 2010–2035 population projection

⁵ Kondisi Maret/Condition at March

⁶ Sejak tahun 2010, IPM dihitung dengan metode baru. Komponen IPM metode baru adalah angka harapan hidup saat lahir, harapan lama sekolah, rata-rata lama sekolah, dan pengeluaran per kapita/Since 2010, HDI was calculated using new method. New HDI component are life expectancy at birth, expected years of schooling, means years of schooling, and expenditure per capita

⁷ Mulai tahun 2010 mengadopsi System of National Account 2008 (SNA 2008)/Since 2010 is in line with System of National Account 2008 (SNA 2008)

⁸ Sebelum 2011 menggunakan tahun dasar 2000 (2000=100), mulai 2011 menggunakan tahun dasar 2010 (2010=100)/Before 2011 using 2000 base year (2000=100), since 2011 using 2010 base year (2010=100)

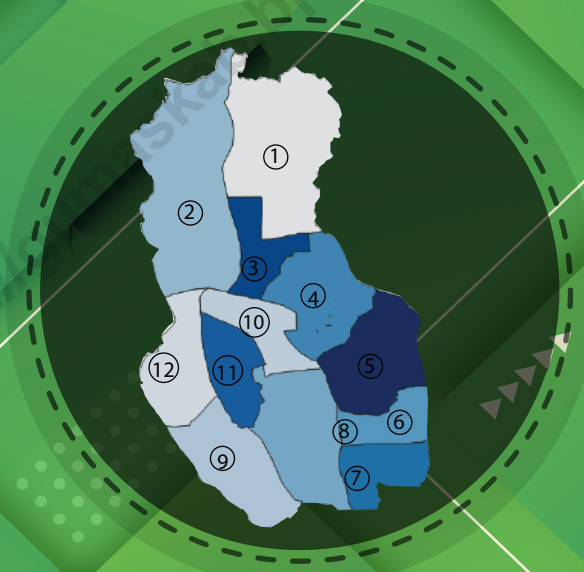
⁹ Mulai 2010 proyeksi penduduk berdasarkan hasil SP2010/Since 2010 population projection based on SP2010

1

**GEOGRAFI DAN IKLIM
GEOGRAPHY AND CLIMATE**

“ **Luas Wilayah Kabupaten Gunung Mas 10.804 km²**

Total Area of Gunung Mas Regency is 10.804km². ”



2022

PENJELASAN TEKNIS

1. **Kabupaten Gunung Mas** merupakan salah satu kabupaten pemekaran dari Kabupaten Kapuas pada tahun 2002 berdasarkan UU Nomor 5 Tahun 2002 dengan luas wilayah keseluruhan 10.804 km².
2. **Secara astronomis**, Kabupaten Gunung Mas terletak antara $\pm 0^{\circ}17'05''$ Lintang Selatan sampai dengan $01^{\circ}39'40''$ Lintang Selatan dan $\pm 113^{\circ}00'45''$ Bujur Timur sampai dengan $114^{\circ}02'05''$ Bujur Timur.
3. **Berdasarkan posisi geografisnya**, Kabupaten Gunung Mas memiliki batas-batas: **Utara** : Kecamatan Sumber Barito, Kabupaten Murung Raya; **Selatan** : Kecamatan Banama Tingang Kabupaten Pulang Pisau, Kecamatan Bukit Batu Kota Palangka Raya dan Kecamatan Tewang Sangalang Garing Kabupaten Katingan; **Barat** : Kecamatan Pulau Malan, Kecamatan Katingan Tengah dan Kecamatan Sanaman Mantikei Kabupaten Katingan dan Kabupaten Sintang Provinsi Kalimantan Barat; **Timur** : Kecamatan Kapuah Hulu, Kecamatan Kapuas Tengah dan Kecamatan Mantangai Kabupaten Kapuas.
4. **Kabupaten Gunung Mas terdiri dari 12 kecamatan**, yaitu Kecamatan Manuhing, Kecamatan

TECHNICAL NOTES

1. **Gunung Mas Regency** is one of the divisions of Kapuas Regency in 2002 based on Law Number 5 of 2002 with a total area of 10,804 km².
2. **Astronomically**, Gunung Mas Regency is located between $\pm 0^{\circ}17'05''$ South Latitude and $01^{\circ}39'40''$ South Latitude and $\pm 113^{\circ}00'45''$ East Longitude and $114^{\circ}02'05''$ East Longitude.
3. **In terms of geographic position**, Gunung Mas Regency has boundaries as follows: **North** : Sumber Barito District, Murung Raya Regency; **South** : Banama Tingang District, Pulang Pisau District, Bukit Batu District, Palangka Raya City and Tewang Sangalang Garing District, Katingan District; **West** : Pulau Malan District, Central Katingan District and Sanaman Mantikei District, Katingan Regency and Sintang Regency, West Kalimantan Province; **East** : Kapuah Hulu District, Central Kapuas District and Mantangai District, Kapuas Regency.
4. **Gunung Mas Regency has 12 subdistricts**, such as: Manuhing Subdistrict, Manuhing Raya

Manuhing Raya, Kecamatan Rungan, Kecamatan Rungan Hulu, Kecamatan Rungan Barat, Kecamatan Sepang, Kecamatan Mihing Raya, Kecamatan Kurun, Kecamatan Tewah, Kecamatan Kahayan Hulu Utara, Kecamatan Damang Batu, dan Kecamatan Miri Manasa.

5. **Jarak dari Kabupaten** dihitung dari titik 0 kilometer Kabupaten Gunung Mas yaitu Tugu 0 Kilometer di Kuala Kurun.
6. **Jarak dari Kecamatan** dihitung dari ibukota kecamatan atau kantor kecamatan.
7. **Meter di atas permukaan laut (disingkat mdpl)** adalah istilah yang digunakan untuk menjelaskan ketinggian suatu tempat dari permukaan laut, dinyatakan dalam meter.
8. Badan Pusat Statistik (BPS) telah melakukan pendataan Potensi Desa (Podes) sejak tahun 1980. Sejak saat itu, Podes dilaksanakan secara rutin sebanyak 3 kali dalam kurun waktu sepuluh tahun untuk mendukung kegiatan Sensus Penduduk, Sensus Pertanian, ataupun Sensus Ekonomi. Dengan demikian, fakta penting terkait ketersediaan infrastruktur dan potensi yang dimiliki oleh setiap wilayah dapat dipantau perkembangannya secara berkala dan terus menerus.
9. Sejak tahun 2008, pendataan Podes mengalami perubahan dengan adanya penambahan

Subdistrict, Rungan Subdistrict, Rungan Hulu Subdistrict, Rungan Barat Subdistrict, Sepang Subdistrict, Mihing Raya Subdistrict, Kurun Subdistrict, Tewah Subdistrict, Kahayan Hulu Utara Subdistrict, Damang Batu Subdistrict, and Miri Manasa Subdistrict.

5. **The distance from the subdistrict** are calculated from the capital Subdistrict or the Subdistrict office.
6. **Jarak dari Kecamatan** dihitung dari ibukota kecamatan atau kantor kecamatan.
7. **Meters above sea level (masl)** is a term used to describe the height of a point above sea level, expressed in meters.
8. *BPS-Statistics Indonesia has been collecting village potential data since 1980. Podesn has been regularly implemented 3 (three) times within ten years to support the activities of the Population Census, Agriculture Census, or Economic Census. Thus, important facts related to the availability of infrastructure and the potential possessed by each region can be monitored regularly and continually.*
9. *Since 2008, Podes data collecting has been changed especially in providing additional information*

kuesioner suplemen kecamatan dan kabupaten/kota. Penambahan kuesioner tersebut bertujuan untuk meningkatkan manfaat data Podes bagi para konsumen data dan pemerintah daerah dalam perencanaan pembangunan wilayah.

10. Data Podes merupakan satu-satunya sumber data kewilayahan yang muatannya beragam dan memberi gambaran tentang situasi pembangunan suatu wilayah (regional). Ini berbeda dengan data dari hasil pendekatan rumah tangga yang lebih menekankan pada dimensi aktivitas sektoral. Keduanya sama penting dan menjadi kekayaan BPS.

11. Metode Pengumpulan Data

Pengumpulan data Podes 2018 dilakukan melalui wawancara langsung oleh petugas terlatih dengan narasumber yang relevan. Petugas adalah aparaturnya ataupun mitra kerja BPS Kabupaten/Kota, sementara narasumber adalah kepala desa/lurah atau narasumber lain yang memiliki pengetahuan terhadap wilayah target pencacahan.

12. Desa/Kelurahan Tepi Laut adalah desa/kelurahan yang sebagian atau seluruh wilayahnya bersinggungan langsung dengan laut, baik berupa pantai maupun tebing karang.

from subdistrict and regency/municipality, using separate questionnaires. The goal of these changes is to provide more benefits for data users and local government in regional development planning.

10. Podes data is the only one source of spatial data consisting of various information and providing a picture of development progress in a region. The Podes data are different from data resulted from household surveys focusing on the dimension of sectoral activities. Both kind of data are important and become the trade mark of BPS-Statistics Indonesia on the data richness aspect.

11. Method of Data Collection

Data Collection of Podes 2018 carried out through direct interviews by trained personnel with relevant respondents. The interviewers are BPS Regency/City personnel or partners, meanwhile, the selected respondents are the village head/lurah head or other respondents who have the knowledge towards the target area of enumeration.

12. Coastal Village/Coastal Kelurahan is a village/kelurahan which some areas are intersect directly adjacent to the sea, either gently sloping/flat beach or cliffs/reef.

13. **Desa/Kelurahan Bukan Tepi Laut** adalah desa/kelurahan yang wilayahnya tidak bersinggungan langsung dengan laut.
14. **Desa/Kelurahan Lereng/Puncak** adalah desa/kelurahan yang sebagian besar wilayahnya berada di puncak gunung/pegunungan atau terletak di antara puncak sampai lembah.
15. **Desa/Kelurahan Lembah** adalah desa/kelurahan yang wilayahnya sebagian besar terletak di antara dua gunung/pegunungan atau daerah yang mempunyai kedudukan lebih rendah dibandingkan daerah sekitarnya.
16. **Desa/Kelurahan Dataran** adalah desa/kelurahan yang sebagian besar wilayahnya tampak datar, rata, dan memberntang.
17. **Curah Hujan (mm)** adalah ketinggian air hujan yang terkumpul dalam penakar hujan pada tempat yang datar, tidak menyerap, tidak meresap dan tidak mengalir.
18. **Hari Hujan** adalah jumlah hari terjadinya hujan dalam satu bulan.
13. **Non Coastal Village/Coastal Kelurahan** is a village/kelurahan which has no area that intersect/directly adjacent to the sea.
14. **Slope/Peak Village/Kelurahan** is a village/kelurahan which the largest part of village lies on the on the peak mountain or between the peak and the valley.
15. **Valley Village/Kelurahan** is a village/kelurahan which largest part of the area is a low area between two mountains or area that have a position lower than the surrounding areas.
16. **Flat Land/Plain Village/Kelurahan** is a village/kelurahan which the largest part of village appears plane, flat, and stretched.
17. **Precipitation (mm)** is the height of rainwater collected in a graduated rain on a level, does not absorb, not pervasive and does not flow.
18. **Rainy Day** is the number of days of rain in a month.

ULASAN

Kabupaten Gunung Mas merupakan salah satu dari tiga belas kabupaten/kota di Provinsi Kalimantan Tengah, terletak antara $\pm 0^{\circ}17'05''$ - $01^{\circ}39'40''$ Lintang Selatan dan $\pm 113^{\circ}00'45''$ - $114^{\circ}02'05''$ Bujur Timur.

Berdasarkan UU Nomor 5 Tahun 2022, luas wilayah Kabupaten Gunung Mas adalah 10.804 km² dan merupakan kabupaten terluas keenam dari 14 kabupaten yang ada di Kalimantan Tengah (7,04 persen dari luas Provinsi Kalimantan Tengah). Kecamatan Kahayan Hulu Utara memiliki wilayah terluas yaitu sebesar 1.589 km² atau sekitar 14,71 persen dari luas Kabupaten Gunung Mas. Sedangkan Kecamatan Mihing Raya memiliki luas daerah terkecil yaitu sebesar 343 km² (3,17 persen).

Terdapat 4 sungai utama di Kabupaten Gunung Mas yaitu Sungai Kahayan, Sungai Rungan, Sungai Manuhing, dan Sungai Miri. Sungai Kahayan merupakan sungai terpanjang yang melewati Kabupaten Gunung Mas. Sungai merupakan bagian penting dari Masyarakat Kabupaten Gunung Mas, dari nama-nama sungai tersebut dibentuk wilayah-wilayah pemukiman yang berkembang menjadi desa-desa dan kecamatan dengan penamaan wilayah sesuai nama sungai yang melintasi.

Curah hujan di suatu tempat dipengaruhi antara lain oleh keadaan iklim, keadaan orografi, dan perputaran/pertemuan arus udara.

DESCRIPTION

Gunung Mas Regency is one of thirteen regency in Kalimantan Tengah Province, it is located between $\pm 0^{\circ}17'05''$ - $01^{\circ}39'40''$ South Latitude and $\pm 113^{\circ}00'45''$ - $114^{\circ}02'05''$ East Longitude.

Based on Law Number 5 of 2022, the area of Gunung Mas Regency is 10,804 km² and it is the sixth largest regency from 14 regency in Kalimantan Tengah (7.04 percent of Kalimantan Tengah). Kahayan Hulu Utara Subdistrict has the largest area by 1,589 square kilometers or about 14.71 percent of total Gunung Mas area. While the smallest area is Mihing Raya Subdistrict which had 343 square kilometers (3.17 percent).

There are four main rivers in Gunung Mas is Kahayan River, Rungan River, Manuhing River and Miri River. Kahayan is the longest river that passes through Gunung Mas. The river is an important part of the Community Gunung Mas, of the names of these rivers formed residential areas were developed into villages and districts with the naming of the region according to the name that crosses the river.

Rainfall in the area is influenced by climate, orography, and cycling of air flow. Therefore, the volume of rainfall varied by month and place of observation

Oleh karena itu, jumlah curah hujan beragam menurut bulan dan letak stasiun pengamat. Di Kabupaten Gunung Mas, terdapat 5 pos hujan yang terletak di Kuala Kurun, Takaras, Kampuri, Jakatan Raya, dan Tewah.

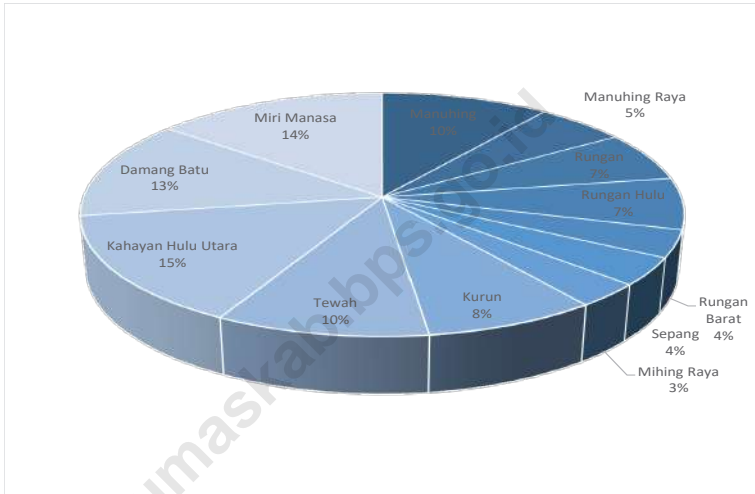
Rata-rata curah hujan di Kabupaten Gunung Mas sepanjang tahun 2022 berdasarkan pos hujan Kuala Kurun sebesar 389,2 milimeter. Angka tertinggi terjadi pada bulan Agustus (498 milimeter), sedangkan angka terendah terjadi pada bulan Februari (200 milimeter). Jumlah hari hujan tertinggi terjadi pada bulan November (12 hari hujan) dan terendah terjadi pada bulan Februari (6 hari hujan).

In Gunung Mas Regency, there are five rain stations located in Kuala Kurun, Takaras, Kampuri, Jakatan Raya, and Tewah.

In average, the rainfall in Gunung Mas Regency during 2022 based on Kuala Kurun Rain Station was 399.2 milimeter. The highest was on August (489 milimeter), while the lowest one was recorded on February (200 milimeter). The highest number of rainy days was on November (12 rainy days) and the lowest one was on February (6 rainy days).

Gambar 1.1
Figures

Persentase Luas Daerah menurut Kecamatan di Kabupaten Gunung Mas (%), 2022
Percentage Area of Subdistrict in Gunung Mas Regency (%), 2022

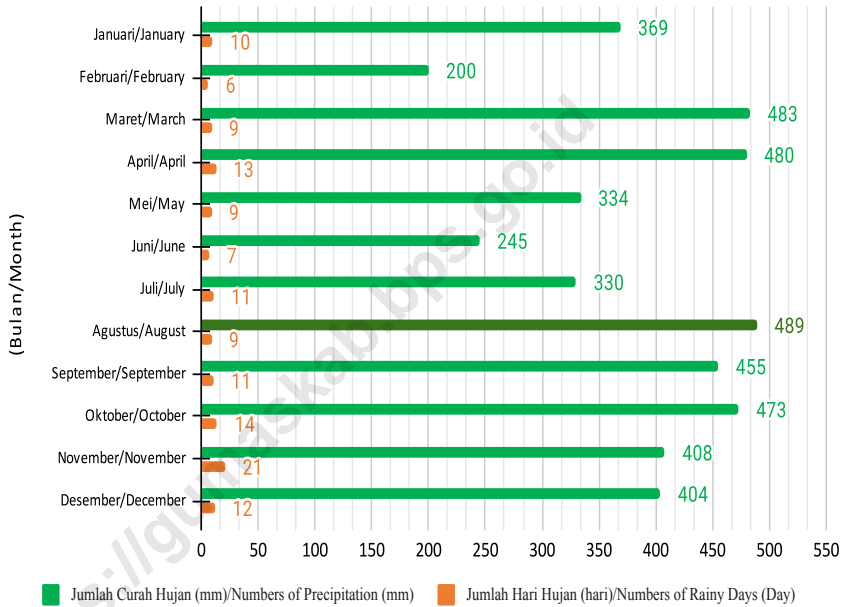


Catatan/Note : UU Nomor 5 Tahun 2022 Tentang Pembentukan Kabupaten Katingan, Kabupaten Seruyan, Kabupaten Sukamara, Kabupaten Lamandau, Kabupaten Gunung Mas, Kabupaten Pulang Pisau, Kabupaten Murung Raya dan Kabupaten Barito Timur di Provinsi Kalimantan Tengah/ *Law Number 5 of 2022 concerning the Establishment of Katingan Regency, Seruyan Regency, Sukamara Regency, Lamandau Regency, Gunung Mas Regency, Pulang Pisau Regency, Murung Raya Regency and East Barito Regency in Central Kalimantan Province*

Sumber/Source : Sekretariat Daerah Kabupaten Gunung Mas/ *Administration Regional Secretariat of Gunung Mas Regency*

Gambar 1.2
Figures

Jumlah Curah Hujan dan Hari Hujan Menurut Bulan di Pos Hujan Kuala Kurun, 2022
Number of Precipitation and Number of Rainy Days by Month in Kuala Kurun Post Rain, 2022



Sumber/Source : Badan Meteorologi Klimatologi dan Geofisika (BMKG)-Stasiun Meteorologi Tjilik Riwut Palangka Raya/BMKG-Tjilik Riwut Meteorologi Station of Palangka Raya

1.1 KEADAAN GEOGRAFI GEOGRAPHY CONDITION

Tabel 1.1.1 **Luas Daerah Menurut Kecamatan di Kabupaten Gunung Mas, 2022**
Table 1.1.1 **Total Area by Subdistrict in Gunung Mas Regency, 2022**

Kecamatan Subdistrict	Ibukota Kecamatan Capital of Subdistrict	Luas ^{1,2} Total Area ^{1,2} (km ² /sq.km)	Persentase terhadap Luas Kabupaten Percentage to Subdistrict's Area
(1)	(2)	(3)	(4)
Manuhing	Tumbang Talaken	1 113	10,30
Manuhing Raya	Tehang	601	5,56
Rungan	Jakatan Raya	710	6,57
Rungan Hulu	Tumbang Rahuyan	738	6,83
Rungan Barat	Rabambang	391	3,62
Sepang	Sepang Simin	397	3,67
Mihing Raya	Kampuri	343	3,17
Kurun	Kuala Kurun	876	8,11
Tewah	Tewah	1 079	9,99
Kahayan Hulu Utara	Tumbang Miri	1 589	14,71
Damang Batu	Tumbang Marikoi	1 425	13,19
Miri Manasa	Tumbang Napoi	1 542	14,27
Gunung Mas		10 804	100

Catatan/Note: ¹ Berdasarkan Peraturan Daerah Kabupaten Gunung Mas Nomor 8 Tahun 2014 Tanggal 12 Agustus 2014/Based on Regional Regulation Gunung Mas Regency 8/2014, August 12, 2014

²UU Nomor 5 Tahun 2022 Tentang Pembentukan Kabupaten Katingan, Kabupaten Seruyan, Kabupaten Sukamara, Kabupaten Lamandau, Kabupaten Gunung Mas, Kabupaten Pulang Pisau, Kabupaten Murung Raya dan Kabupaten Barito Timur di Provinsi Kalimantan Tengah/ Law Number 5 of 2022 concerning the Establishment of Katingan Regency, Seruyan Regency, Sukamara Regency, Lamandau Regency, Gunung Mas Regency, Pulang Pisau Regency, Murung Raya Regency and East Barito Regency in Central Kalimantan Province

Sumber/Source: Sekretariat Daerah Kabupaten Gunung Mas/Administration Regional Secretariat of Gunung Mas Regency

Tabel 1.1.2 **Jarak ke Ibukota Kabupaten Menurut Kecamatan di Kabupaten Gunung Mas, 2022**
Distance to the Capital by Subdistrict in Gunung Mas Regency, 2022

Kecamatan Subdistrict	Jarak ke Ibukota Distance to the Capital
(1)	(2)
Manuhing	125,9
Manuhing Raya	133,7
Rungan	57,9
Rungan Hulu	88,3
Rungan Barat	108,9
Sepang	74,7
Mihing Raya	46,3
Kurun	-
Tewah	32,4
Kahayan Hulu Utara	74,5
Damang Batu	92,3
Miri Manasa	103,6
Gunung Mas	

Sumber/Source: BPS, Pendataan Potensi Desa (Podes) 2021/BPS-Statistics Indonesia, Village Potential Data Collection 2021

Tabel
Table 1.1.3

Luas Wilayah Menurut Kecamatan dan Desa/Kelurahan di Kabupaten Gunung Mas (km²), 2022
Total Area by Subdistrict and Village/Kelurahan in Gunung Mas Regency (sq.km), 2022

Kecamatan Subdistrict	Desa/Kelurahan ^{1,2} Village/Kelurahan ^{1,2}	Luas Total Area (km ² /sq.km)
(1)	(2)	(3)
Manuhing		1 113
	(001) Takaras	93
	(002) Bereng Jun	225
	(003) Fajar Harapan	12
	(005) Bangun Sari	11
	(006) Belawan Mulya	15
	(007) Bereng Belawan	6
	(008) Tumbang Sepan	70
	(009) Tumbang Talaken	351
	(010) Tangki Dahuyan	187
	(011) Tumbang Jalemu	44
	(012) Taringen	61
	(013) Gohong	38
Manuhing Raya		601
	(001) Tumbang Samui	87
	(002) Tumbang Oroi	28
	(003) Luwuk Tukau	149
	(004) Tehang	239
	(005) Tumbang Mantuhe	54
	(006) Putat Durei	44
Rungan		710
	(001) Parempai	52
	(002) Talangkah	23
	(003) Luwuk Langkuas	90
	(004) Tumbang Kajuei	100

Lanjutan Tabel/Continued Table 1.1.3

Kecamatan Subdistrict	Desa/Kelurahan ^{1,2} Village/Kelurahan ^{1,2}	Luas Total Area (km ² /sq.km)
(1)	(2)	(3)
	(005) Luwuk Kantor	62
	(006) Tumbang Bunut	34
	(008) Tumbang Jutuh	22
	(009) Linau	45
	(010) Tumbang Baringei	87
	(011) Tumbang Malahoi	42
	(015) Jakatan Raya	40
	(016) Bereng Baru	31
	(017) Bereng Malaka	41
	(020) Karya Bakti	41
	(021) UPT Tumbang Jutuh ³	... ⁴
Rungan Hulu		738
	(001) Jangkit	105
	(003) Tumbang Lapan	135
	(004) Sangal	26
	(006) Batu Puter	125
	(007) Tumbang Rahuyan	74
	(008) Hantapang	51
	(009) Tumbang Mujai	87
	(010) Sei Antai	90
	(011) Tumbang Tuwe	45
Rungan Barat		391
	(001) Hujung Pata	62
	(002) Tumbang Jalemu Kajuei	30
	(003) Jalemu Raya	38
	(004) Jalemu Masulan	34
	(005) Tajah Antang Raya	20
	(006) Rabambang	46

Lanjutan Tabel/*Continued Table* 1.1.3

Kecamatan Subdistrict	Desa/Kelurahan ^{1,2} Village/Kelurahan ^{1,2}	Luas Total Area (km ² /sq.km)
(1)	(2)	(3)
	(007) Mangkawuk	30
	(008) Tumbang Kuayan	42
	(009) Tumbang Langgah	27
	(010) Tusang Raya	36
	(011) Tumbang Bahanei	26
Sepang		397
	(001) Pematang Limau	58
	(002) Tampelas	56
	(003) Sepang Kota	57
	(004) Sepang Simin	57
	(005) Tewai Baru	57
	(006) Tanjung Karitak	56
	(007) Rabauh	56
Mihing Raya		343
	(001) Tuyun	58
	(002) Tumbang Empas	57
	(003) Rangan Tate	55
	(004) Kampuri	58
	(005) Tumbang Danau	57
	(006) Dahian Tambuk	58
Kurun		876
	(001) Pilang Munduk	38
	(002) Tumbang Hakau	27
	(003) Hurung Bunut	10
	(004) Tumbang Tariak	96
	(005) Tumbang Miwan	77
	(006) Tewang Pajangan	38
	(007) Tumbang Lampahung	58

Lanjutan Tabel/Continued Table 1.1.3

Kecamatan Subdistrict	Desa/Kelurahan ^{1,2} Village/Kelurahan ^{1,2}	Luas Total Area (km ² /sq.km)
(1)	(2)	(3)
	(008) Teluk Nyatu	88
	(009) Tanjung Riu	58
	(010) Petak Bahandang	58
	(011) Tampang Tumbang Anjir	77
	(012) Kuala Kurun	121
	(013) Tumbang Tambirah	50
	(014) Tumbang Manyangan	23
	(015) Penda Pilang	57
Tewah		1 079
	(001) Sare Rangan	100
	(002) Tumbang Pajangei	88
	(003) Sumur Mas	108
	(004) Tewah	115
	(005) Kasintu	41
	(006) Upon Batu	93
	(007) Batu Nyiwuh	50
	(008) Tumbang Habaon	108
	(009) Tanjung Untung	117
	(010) Sandung Tambun	16
	(011) Sei Riang	86
	(012) Batu Nyapau	24
	(013) Rangan Mihing	37
	(014) Teluk Lawah	32
	(015) Tajau Urap	22
	(016) Karason Raya	42
Kahayan Hulu Utara		1 589
	(005) Tumbang Hamputung	179

Lanjutan Tabel/*Continued Table* 1.1.3

Kecamatan Subdistrict	Desa/Kelurahan ^{1,2} Village/Kelurahan ^{1,2}	Luas Total Area (km ² /sq.km)
(1)	(2)	(3)
	(006) Batu Tangkui	65
	(007) Tumbang Pasangon	78
	(008) Tumbang Miri	206
	(009) Dandang	146
	(010) Penda Rangas	211
	(011) Tumbang Tajungan	119
	(012) Tumbang Takaoui	186
	(015) Tumbang Korik	78
	(016) Tumbang Sian	124
	(019) Tumbang Ponyoi	140
	(020) Teluk Kenduri	57
Damang Batu		1 425
	(001) Lawang Kanji	182
	(002) Tumbang Maraya	182
	(003) Tumbang Posu	191
	(004) Tumbang Marikoi	143
	(005) Karetai Rambangun	148
	(006) Tumbang Anoi	185
	(007) Karetai Surian	179
	(008) Tumbang Mahuroi	215
Miri Manasa		1 542
	(001) Tumbang Lapan	160
	(002) Tumbang Siruk	142
	(003) Tumbang Napoi	169
	(004) Buntoi	149
	(005) Tumbang Koroii	81
	(006) Mangkuhung	152

Lanjutan Tabel/*Continued Table* 1.1.3

Kecamatan <i>Subdistrict</i>	Desa/Kelurahan ^{1,2} <i>Village/Kelurahan^{1,2}</i>	Luas <i>Total Area</i> (km ² /sq.km)
(1)	(2)	(3)
	(007) Tumbang Manyoi	98
	(008) Tumbang Masukih	143
	(009) Rangan Hiran	136
	(010) Harowu	216
	(011) Tumbang Hatung	96
Gunung Mas		10 804

Catatan/Note: ¹Kode Desa/Kelurahan Berdasarkan Perka no 120 Th 2020 tentang Klasifikasi Desa Perkotaan dan Perdesaan di Indonesia tahun 2020/ *Villages/Kelurahan Code based on The Head Regulation no. 120 of 2020 concerning the classification of rural and urban villages in Indonesia in 2020*

²Desa pada tabel ini termasuk Unit Permukiman Transmigrasi (UPT) yang masih dibina oleh kementerian terkait/ *Villages in this table include Transmigration Settlement Unit which is still fostered by the relevant ministries*

³Terdapat UPT Tumbang Jutuh SP 1 berdasarkan Keputusan Menteri Desa, Pembangunan Daerah Tertinggal dan Transmigrasi Republik Indonesia Nomor 106 Tahun 2018 tentang Penetapan Kawasan Transmigrasi/ *There is a UPT Tumbang Jutuh SP 1 based on the Decree of the Minister of Villages, Development of Disadvantaged Regions and Transmigration of the Republic of Indonesia Number 106 of 2018 concerning Determination of Transmigration Areas*

⁴Bergabung dengan Desa Tumbang Kajuei/ *Still joins with Tumbang Kajuei Village*

Sumber/Source: Sekretariat Daerah Kabupaten Gunung Mas/ *Administration Regional Secretariat of Gunung Mas Regency*

Tabel
Table 1.1.4

Luas Wilayah Kawasan Berdasarkan Rencana Tata Ruang Wilayah (RT RW)¹ di Kabupaten Gunung Mas, 2020
Total Area by Plan of Place System Jurisdiction¹ in Gunung Mas Regency, 2020

Rencanan Tata Ruang Wilayah (RTRW) Plan of Place System Jurisdiction		Luas Wilayah (ha) Total Area (ha)
(1)		(2)
A. Kawasan Lindung/ Protection Area		
1.	Kawasan Hutan Lindung/ <i>Protection Forest Area</i>	59 513
2.	Kawasan Perlindungan Setempat/ <i>Local Protection Area</i>	
-	Kawasan Sepadan Sungai/ <i>River Border Area</i>	47
-	Kawasan Sepadan Danau/ <i>Lake Border Area</i>	74
-	Kawasan ruang terbuka hijau perkotaan/ <i>Urban Green Open Space</i>	-
3.	Kawasan Suaka Alam Pelestarian Alam dan Cagar Alam dan Cagar Budaya/ <i>Sanctuary Reserve and Nature Conservation and Cultural Heritage Area</i>	
-	Kawasan Taman Hutan Raya/ <i>Grand Forest Park Area</i>	8 438
-	Kawasan Wisata Alam/ <i>Nature Tourism Area</i>	-
-	Kawasan Cagar Budaya/ <i>Cultural Heritage Area</i>	-
-	Koridor Satwa dan Dataran Tinggi/ <i>Wildlife Corridor and Plateau</i>	66 295
4.	Kawasan Rawan Bencana Alam/ <i>Natural Disaster Prone Area</i>	
-	Kawasan Rawan Banjir/ <i>Flood Prone Area</i>	-
-	Kawasan Rawan Kebakaran Lahan/ <i>Land Fire Prone Area</i>	-
B. Kawasan Budi Daya/ Cultivation Area		
1.	Kawasan Peruntukan Hutan Produksi/ <i>Production Forest Designation Area</i>	
-	Hutan Produksi Terbatas (HPT)/ <i>Limited Production Forest</i>	195 425
-	Hutan Produksi Terbatas (HPT) Kawasan Pertanian/ <i>Limited Production Forest Agricultural Area</i>	18 077
-	Hutan Produksi (HP)/ <i>Production Forest</i>	195 395
-	Hutan Kawasan Pertanian/ <i>Agricultural Forest</i>	197 736
-	Hutan Produksi Konversi (HPK)/ <i>Convert Production Forest</i>	243 761
2.	Kawasan Peruntukan Pertanian/ <i>Agricultural Allocation Area</i>	
-	APL - Kawasan Pertanian/ <i>APL-Agricultural Area</i>	72 631
-	Kawasan Pertanian Tanaman Pangan/ <i>Food Crop Agricultural Area</i>	10 593

Lanjutan Tabel/*Continued Table* 1.1.4

Rencanan Tata Ruang Wilayah (RTRW) <i>Plan of Place System Jurisdiction</i>		Luas Wilayah (ha) <i>Total Area (ha)</i>
(1)		(2)
-	Kawasan Pertanian Tanaman Multicultural/ <i>Multi-cultural Agricultural Area</i>	-
-	Kawasan Pertanian Perkebunan/ <i>Plantation Agricultural Area</i>	-
-	Kawasan Pertanian Peternakan/ <i>Farm Livestock Area</i>	-
-	Kawasan Pertanian Perikanan/ <i>Fisheries Area</i>	-
3.	Kawasan Peruntukan Pertambangan/ <i>Mining Allocation Area</i>	
-	Kawasan Pertambangan/ <i>Mining Area</i>	4 647
-	Pertambangan Mineral Logam/ <i>Metal Mineral Mining</i>	-
-	Kawasan Pertambangan Bukan Logam/ <i>Non-Metal Mining Area</i>	-
-	Kawasan Pertambangan Batuan/ <i>Rock Mining Area</i>	-
4.	Kawasan Peruntukan Pemukiman/ <i>Resettlement Allocation Area</i>	
-	Kawasan Pemukiman Perikanan Perkotaan/ <i>Urban Fisheries Settlement Allocation Area</i>	4 721
-	Kawasan Peruntukan Pemukiman Pedesaan/ <i>Rural Settlement Allocation Area</i>	2 793
5.	Kawasan Peruntukan Industri/ <i>Industrial Designation Area</i>	
-	Kawasan Pertambangan/ <i>Mining Area</i>	255
-	Kawasan Peruntukan Industri Rumah Tangga/ <i>Household Industrial Designation Area</i>	-
-	Kawasan Peruntukan Industri Sedang dan Besar/ <i>Medium and Large Industrial Allocation Area</i>	-
6.	Kawasan Peruntukan Wisata/ <i>Tourism Designation Area</i>	
-	Kawasan Peruntukan Wisata/ <i>Tourism Allocation Area</i>	-
-	Kawasan Peruntukan Wisata Budaya/ <i>Allocation of Cultural Tourism</i>	-

Catatan/Note : ¹ Berdasarkan Perda No. 8 Tahun 2014 Tentang Rencana Tata Ruang Wilayah Kabupaten Gunung Mas/ *Based on Regional Regulation No.8, 2014 About Plan of Place System Jurisdiction*

Sumber/Source: Badan Perencanaan, Penelitian dan Pengembangan Daerah Kabupaten Gunung Mas/ *Regional Planning, Development, and Research Agency of Kabupaten Gunung Mas*

Tabel 1.1.5
Table

Jumlah Desa¹/Kelurahan Menurut Kecamatan dan Letak Geografi di Kabupaten Gunung Mas, 2022
Number of Villages¹/Kelurahan by Subdistrict and Geographical Location in Gunung Mas Regency, 2022

Kecamatan Subdistrict	Tepi Laut Coastal	Bukan Tepi Laut Non-Coastal
(1)	(2)	(3)
Manuhing	-	12
Manuhing Raya	-	6
Rungan ²	-	15
Rungan Hulu	-	9
Rungan Barat	-	11
Sepang	-	7
Mihing Raya	-	6
Kurun	-	15
Tewah	-	16
Kahayan Hulu Utara	-	12
Damang Batu	-	8
Miri Manasa	-	11
Gunung Mas	-	128

Catatan/Note: ¹Desa pada tabel ini termasuk Unit Permukiman Transmigrasi (UPT) yang masih dibina oleh kementerian terkait/
Villages in this table include Transmigration Settlement Unit which is still fostered by the relevant ministries

²Terdapat UPT Tumbang Jutuh SP 1 berdasarkan Keputusan Menteri Desa, Pembangunan Daerah Tertinggal dan Transmigrasi Republik Indonesia Nomor 106 Tahun 2018 tentang Penetapan Kawasan Transmigrasi/ *There is a UPT Tumbang Jutuh SP 1 based on the Decree of the Minister of Villages, Development of Disadvantaged Regions and Transmigration of the Republic of Indonesia Number 106 of 2018 concerning Determination of Transmigration Areas*

Sumber/Source: BPS, Pendataan Potensi Desa (Podes)/BPS-Statistics Indonesia, Village Potential Data Collection

Tabel 1.1.6 Jumlah Desa¹/Kelurahan Menurut Kecamatan dan Topografi Wilayah di Kabupaten Gunung Mas, 2022
Number of Villages¹/Kelurahan by Subdistrict and Topographical Areas in Gunung Mas Regency, 2022

Kecamatan Subdistrict	Lembah Valley	Lereng/Puncak Slope	Dataran Flat
(1)	(2)	(3)	(4)
Manuhing	-	-	12
Manuhing Raya	-	-	6
Rungan ²	-	1	14
Rungan Hulu	-	1	8
Rungan Barat	-	1	10
Sepang	-	2	5
Mihing Raya	-	1	5
Kurun	-	9	6
Tewah	-	3	13
Kahayan Hulu Utara	-	12	-
Damang Batu	-	3	5
Miri Manasa	-	11	-
Gunung Mas	-	44	84

Catatan/Note: ¹Desa pada tabel ini termasuk Unit Permukiman Transmigrasi (UPT) yang masih dibina oleh kementerian terkait/
 Villages in this table include Transmigration Settlement Unit which is still fostered by the relevant ministries

²Terdapat UPT Tumbang Jutuh SP 1 berdasarkan Keputusan Menteri Desa, Pembangunan Daerah Tertinggal dan Transmigrasi Republik Indonesia Nomor 106 Tahun 2018 tentang Penetapan Kawasan Transmigrasi/ There is a UPT Tumbang Jutuh SP 1 based on the Decree of the Minister of Villages, Development of Disadvantaged Regions and Transmigration of the Republic of Indonesia Number 106 of 2018 concerning Determination of Transmigration Areas

Sumber/Source: BPS, Pendataan Potensi Desa (Podes)/BPS-Statistics Indonesia, Village Potential Data Collection

Tabel
Table 1.1.7

**Status Kualitas Air Sungai di Kabupaten Gunung Mas,
2021 dan 2022**
*Status of River Water Quality in Gunung Mas Regency, 2021
and 2022*

Nama Sungai <i>River Name</i>	Nama Titik Sampling <i>Total Sampling Drop</i>	Indeks Polusi <i>Pollution Index</i>	2021
			Kisaran Status Mutu Air Sungai Berdasarkan Kriteria Mutu Air Peraturan Pemerintah 82/2001 Kelas II <i>Range of River Water Quality Status Pursuant to Water Quality Criteria Regulation Government 82/2001 Class II</i>
(1)	(2)	(3)	(4)
Sungai Miri	Napoi	1,89	CEMAR RINGAN
	Desa Siruk	1,83	CEMAR RINGAN
	Tumbang Lapan	4,03	CEMAR RINGAN
Sungai Kahayan	Teluk Kanduri	1,56	CEMAR RINGAN
	Tewah	3,42	CEMAR RINGAN
	Sepang	4,31	CEMAR RINGAN
Sungai Manuhing	Tumbang Talaken	2,48	CEMAR RINGAN
	Luwuk Tukau	8,84	CEMAR SEDANG
	Takaras	2,01	CEMAR RINGAN
Sungai Rungan	Bereng Malaka	8,78	CEMAR SEDANG
	Guhung Rawai	7,09	CEMAR SEDANG
	Tumbang Rahuyan	8,77	CEMAR SEDANG

Lanjutan Tabel/*Continued Table 1.1.7*

		2022	
Nama Sungai <i>River Name</i>	Nama Titik Sampling <i>Total Sampling Drop</i>	Indeks Polusi <i>Pollution Index</i>	Kisaran Status Mutu Air Sungai Berdasarkan Kriteria Mutu Air Peraturan Pemerintah 82/2001 Kelas II <i>Range of River Water Quality Status Pursuant to Water Quality Criteria Regulation Government 82/2001 Class II</i>
(1)	(2)	(5)	(6)
Sungai Miri	Napoi	1,76	CEMAR RINGAN
	Desa Siruk	2,14	CEMAR RINGAN
	Tumbang Lapan	1,9	CEMAR RINGAN
Sungai Kahayan	Teluk Kanduri	6,49	CEMAR SEDANG
	Tewah	4,47	CEMAR RINGAN
	Sepang	6,49	CEMAR SEDANG
Sungai Manuhing	Tumbang Talaken	3,34	CEMAR RINGAN
	Luwuk Tukau	4,92	CEMAR RINGAN
	Takaras	4,63	CEMAR RINGAN
Sungai Rungan	Bereng Malaka	3,53	CEMAR RINGAN
	Guhung Rawai	1,85	CEMAR RINGAN
	Tumbang Rahuyan	4,85	CEMAR RINGAN

Sumber/*Source*: Dinas Lingkungan Hidup, Kehutanan dan Perhubungan Kabupaten Gunung Mas/*Environmental, Forest and Transportation Agency of Kabupaten Gunung Mas Regency*

1.2 KEADAAN IKLIM CLIMATE CONDITION

Tabel 1.2.1 **Jumlah Curah Hujan dan Hari Hujan Menurut Bulan di Pos Hujan Kuala Kurun, 2022**
Number of Precipitation and Number of Rainy Days by Month in Kuala Kurun Post Rain, 2022

Bulan Month	Jumlah Curah Hujan Number of Precipitation (mm)	Jumlah Hari Hujan (hari) Number of Rainy Days (day)
(1)	(2)	(3)
Januari/January	369	10
Februari/February	200	6
Maret/March	483	9
April/April	480	13
Mei/May	334	9
Juni/June	245	7
Juli/July	330	11
Agustus/August	489	9
September/September	455	11
Oktober/October	473	14
November/November	408	21
Desember/December	404	12

Sumber/Source: Badan Meteorologi Klimatologi dan Geofisika (BMKG)-Stasiun Meteorologi Tjilik Riwut Palangka Raya/BMKG-Tjilik Riwut Meteorologi Station of Palangka Raya

Tabel 1.2.2 **Jumlah Curah Hujan dan Hari Hujan Menurut Bulan di Pos Hujan Takaras, 2022**
Number of Precipitation and Number of Rainy Days by Month in Takaras Post Rain, 2022

Bulan Month	Jumlah Curah Hujan Number of Precipitation (mm)	Jumlah Hari Hujan (hari) Number of Rainy Days (day)
(1)	(2)	(3)
Januari/January	111	15
Februari/February	52	12
Maret/March	70	10
April/April	99	15
Mei/May	78	15
Juni/June	62	15
Juli/July	74	15
Agustus/August	129	18
September/September	151	21
Oktober/October	103	22
November/November	130	17
Desember/December	82	17

Sumber/Source: Badan Meteorologi Klimatologi dan Geofisika (BMKG)-Stasiun Meteorologi Tjilik Riwut Palangka Raya/BMKG-Tjilik Riwut Meteorologi Station of Palangka Raya

Tabel
Table 1.2.3

Jumlah Curah Hujan dan Hari Hujan Menurut Bulan di Pos Hujan Kampuri, 2022
Number of Precipitation and Number of Rainy Days by Month in Kampuri Post Rain, 2022

Bulan Month	Jumlah Curah Hujan Number of Precipitation (mm)	Jumlah Hari Hujan (hari) Number of Rainy Days (day)
(1)	(2)	(3)
Januari/January	423	20
Februari/February	275	17
Maret/March	518	20
April/April	514	20
Mei/May	499	11
Juni/June	272	17
Juli/July	259	13
Agustus/August	364	19
September/September	503	17
Oktober/October	535	22
November/November	745	19
Desember/December	389	16

Sumber/Source: Badan Meteorologi Klimatologi dan Geofisika (BMKG)-Stasiun Meteorologi Tjilik Riwut Palangka Raya/BMKG-Tjilik Riwut Meteorologi Station of Palangka Raya

Tabel 1.2.4 **Jumlah Curah Hujan dan Hari Hujan Menurut Bulan di Pos Hujan Jakatan Raya, 2022**
Number of Precipitation and Number of Rainy Days by Month in Jakatan Raya Post Rain, 2022

Bulan Month	Jumlah Curah Hujan Number of Precipitation (mm)	Jumlah Hari Hujan (hari) Number of Rainy Days (day)
(1)	(2)	(3)
Januari/January	231	14
Februari/February	415	12
Maret/March	235	15
April/April	397	16
Mei/May	434	13
Juni/June	322	14
Juli/July	240	14
Agustus/August	313	15
September/September	383	24
Oktober/October	354	20
November/November	482	21
Desember/December	160	13

Sumber/Source: Badan Meteorologi Klimatologi dan Geofisika (BMKG)-Stasiun Meteorologi Tjilik Riwut Palangka Raya/BMKG-Tjilik Riwut Meteorologi Station of Palangka Raya

Tabel
Table 1.2.5

Jumlah Curah Hujan dan Hari Hujan Menurut Bulan di Pos Hujan Tewah, 2022
Number of Precipitation and Number of Rainy Days by Month in Tewah Post Rain, 2022

Bulan Month	Jumlah Curah Hujan Number of Precipitation (mm)	Jumlah Hari Hujan (hari) Number of Rainy Days (day)
(1)	(2)	(3)
Januari/January	484	20
Februari/February	381	18
Maret/March	385	21
April/April	621	22
Mei/May	614	17
Juni/June	316	11
Juli/July	235	13
Agustus/August	233	15
September/September	648	19
Oktober/October	379	19
November/November	435	21
Desember/December	491	14

Sumber/Source: Badan Meteorologi Klimatologi dan Geofisika (BMKG)-Stasiun Meteorologi Tjilik Riwut Palangka Raya/BMKG-Tjilik Riwut Meteorologi Station of Palangka Raya

2

PEMERINTAHAN GOVERNMENT



0,1%

Golongan I/Range I

10,7%

Golongan II/Range II

65,0%

Golongan III/Range III

24,3%

Golongan IV/Range IV

2022

Jumlah Pegawai Negeri Sipil Daerah sebesar 3.277, dengan persentase perempuan lebih banyak (57,8%) daripada persentase laki-laki (42,2%)

Number of Regional Civil Servants is 3.277, and woman regional civil servants (57,8%) percentage more than man (42.2%).

PENJELASAN TEKNIS

1. Kabupaten Gunung Mas terdiri dari 12 kecamatan, 13 kelurahan, 114 desa dan 1 UPT. Kecamatan pemekaran terbaru adalah Kecamatan Rungan Barat. Pada tahun 2013, sebagian wilayah Kecamatan Rungan dan Rungan Hulu dipecah dan digabungkan menjadi Kecamatan Rungan Barat.
2. Kecamatan Tewah memiliki jumlah desa terbanyak di Kabupaten Gunung Mas.
3. Kabupaten Gunung Mas dipimpin oleh seorang Bupati dibantu oleh Wakil Bupati. Dalam menjalankan tugas pemerintahan eksekutif, Bupati membawahi beberapa Dinas, Badan, Kantor, dan lembaga pemerintah daerah lainnya.
4. **Dewan Perwakilan Rakyat Daerah atau disingkat DPRD** adalah lembaga perwakilan rakyat daerah yang melaksanakan fungsi-fungsi pemerintah daerah sebagai mitra sejajar Pemerintah Daerah. Fungsi DPRD mencakup fungsi legilasi, fungsi anggaran, dan fungsi pengawasan. DPRD dipimpin oleh seorang Ketua DPRD, sedangkan administrasi di dalamnya dilaksanakan oleh Sekertariat DPRD.
5. **Kelurahan** adalah pembagian wilayah administratif di Indonesia di bawah kecamatan. Dalam

TECHNICAL NOTES

1. *Gunung Mas Regency consists of 12 sub-districts, 13 sub-districts, 114 villages and 1 UPT. The newest division of the sub-district is Rungan Barat District. In 2013, parts of the Rungan and Rungan Hulu sub-districts were split and merged into Rungan Barat subdistrict.*
2. *Tewah subdistrict has the largest number of villages in Gunung Mas regency.*
3. *Gunung mas Regancy is led by a regent assisted by vice regent. In carrying out the task of establishing government executives, regents oversees several department, agency, office, and other local government agencies.*
4. **House of Regional Representatives** is abbreviated legislative branches areas that carry out the functions of local government as an equal partner local government. House of regional representatives functions include legilasi function, the function of the budget, and monitoring functions. House of regional representatives is headed by a chairman, while the administration is in it is implemented by the secretariat of parliament.
5. **Kelurahan** is the division of administrative regions in indonesia under subdistrict. In the context of

konteks otonomi daerah di Indonesia, Kelurahan merupakan wilayah kerja Lurah sebagai Perangkat Daerah Kabupaten atau kota.

6. **Desa** adalah desa dan desa adat atau yang disebut dengan nama lain, selanjutnya disebut Desa, adalah kesatuan masyarakat hukum yang memiliki batas wilayah yang berwenang untuk mengatur dan mengurus urusan pemerintahan, kepentingan masyarakat setempat berdasarkan prakarsa masyarakat, hak asal usul, dan / a tau hak tradisional yang diakui dan dihormati dalam sistem pemerintahan Negara Kesatuan Republik Indonesia.
 7. **Rukun Warga (RW)** adalah pembagian wilayah di Indonesia di bawah Desa atau Kelurahan (atau di bawah: Dusun atau Lingkungan Kelurahan).
 8. **Rukun Tetangga (RT)** adalah pembagian wilayah di Indonesia di bawah Rukun Warga. Rukun Tetangga bukanlah termasuk pembagian administrasi pemerintahan, dan pembentukannya adalah melalui musyawarah masyarakat setempat dalam rangka pelayanan kemasyarakatan yang ditetapkan oleh Desa atau Kelurahan.
 9. **PNS daerah** adalah Pegawai Negeri Sipil yang bekerja di daerah otonom seperti daerah provinsi/
6. **Village** is a village and traditional village or what is called by another name, hereinafter referred to as Village, is a legal community unit that has territorial boundaries that are authorized to regulate and manage government affairs, the interests of the local community based on community initiatives, origin rights, and/or rights. recognized and respected in the system of government of the Unitary State of the Republic of Indonesia
 7. **Rukun warga (RW)** is the division of regions in indonesia under the village or village (or under: environment hamlet or village).
 8. **Neighborhood (RT)** is the division of regions in indonesia under rukun warga. Neighborhood is not including the division of administration, and the formation of local communities is through consultation in the framework of community service set by the village or village.
 9. **Regional civil servants** are civil servants working in autonomous regions such as provincial/regency/

kabupaten/kota dan gajinya dibebankan pada Anggaran Pendapatan dan Belanja Daerah (APBD) dan dipekerjakan pada pemerintah daerah maupun dipekerjakan di luar instansi induknya.

- 10. PNS Pusat** adalah Pegawai Negeri Sipil yang gajinya dibebankan pada Anggaran Pendapatan dan Belanja Negara (APBN) dan bekerja pada Departemen, Lembaga Non Departemen, Kesekretariatan Lembaga tertinggi/Tinggi Negara, dan kepaniteraan pengadilan.
- 11. Statistik Keuangan Pemerintah Desa**, perkiraan pengeluaran dan pendapatan diperoleh dari Survei Keuangan Tingkat Desa berdasarkan sampel lebih kurang 10 persen dari seluruh desa di Indonesia.

municipality and his salary is charged to the regional income and expenditure budget (apbd) and employed in local government and its parent employed outside agencies.

- 10. The vertical civil servants** are civil servant whose salary is charged to the state budget (apbn) and worked for the department, institute of non department, secretariat highest institution/high country, and the court registry.
- 11. At village level, the financial statistics** are obtained through a village financial survey. This survey is conducted on a sample basis covering about 10 percent of the total villages in indonesia.

ULASAN

Kabupaten Gunung Mas dibagi ke dalam 12 kecamatan, 13 kelurahan, 114 desa, dan 1 UPT. Kecamatan yang memiliki desa terbanyak adalah Kecamatan Tewah terdiri dari 16 desa/kelurahan. Sedangkan Kecamatan Manuhing Raya dan Mihing Raya merupakan kecamatan dengan jumlah desa/kelurahan paling sedikit yaitu 6 desa/kelurahan.

Dewan Perwakilan Rakyat Daerah (DPRD) Kabupaten Gunung Mas tahun 2019-2024 memiliki 25 wakil rakyat yang terdiri dari 13 orang laki-laki dan 12 orang perempuan. Partai Partai Demokrasi Indonesia Perjuangan (PDI-P) memiliki wakil di DPRD terbanyak yaitu 7 orang dan sisanya tersebar pada delapan partai lainnya. Anggota DPRD Kabupaten Gunung Mas sebagian besar berpendidikan S1, yaitu berjumlah 13 orang, 9 orang berpendidikan SMA, dan 2 orang berpendidikan S2 serta sisanya berpendidikan DIII sebanyak 1 orang.

Pemerintah daerah Kabupaten Gunung Mas membawahi suatu Organisasi Perangkat Daerah (OPD), yang sejak diterbitkannya PP Nomor 18 Tahun 2016 tentang Perangkat Daerah, menyebutkan bahwa nomenklatur yang tepat adalah Perangkat Daerah (PD), bukan lagi OPD. Jumlah PNS daerah di Kabupaten Gunung Mas yang terdaftar di Badan Kepegawaian dan Pengembangan SDM 2022 berjumlah 3.277 orang diluar Pegawai Pemerintah Dengan Perjanjian Kerja (PPPK).

DESCRIPTION

Gunung Mas Regency consisted of 12 subdistricts, 13 kelurahan, 114 villages, and 1 UPT. The subdistrict with largest number of villages/kelurahan is Tewah Subdistrict, with 16 villages/kelurahan. While, Manuhing and Mihing raya Subdistrict are the subdistrict with lowest number of villages/kelurahan, i.e 6 villages/kelurahan.

Regional Representatif of Gunung Mas Regency in 2019-2024 had 25 representatives in consisting of 13 men and 12 women. Demokrasi Indonesia Perjuangan (PDI-P) had 7 representatives in parliament, while the rest representing for eight other parties. Gunung Mas Regional Representatives members mostly (13 people) were undergraduates, 9 people had high school qualification, and 2 people had postgraduate, the rest had Diploma III (1 people).

The regional government of Gunung Mas Regency is in charge of a Regional Apparatus Organization (OPD), which since the issuance of PP No. 18 of 2016 concerning Regional Apparatuses, states that the proper nomenclature is Regional Apparatuses (PD), not OPD anymore. Number of regional civil servants in Gunung Mas Regency 2022 who registered in Agency for Personnel and Human Resources amounted to 3,277 people, outside Government Employees with a work agreement (PPPK

Proporsi PNS daerah perempuan lebih besar daripada PNS daerah laki-laki yaitu sebesar 57,83 persen.

Jika diamati menurut golongan kepangkatan, jumlah PNS daerah golongan III yang paling banyak yaitu sebesar 2.130 orang, menyusul golongan IV 795 orang dan golongan II sebanyak 350 orang, sedangkan sisanya 2 orang adalah pegawai golongan I. PNS daerah di Kabupaten Gunung Mas didominasi oleh pegawai dengan pendidikan minimal sarjana/diploma iv yaitu sebesar 74,3 persen.

Realisasi Pendapatan daerah Pemerintah Kabupaten Gunung Mas selama tahun anggaran 2022 sebesar 1.084,1 miliar rupiah (belum di audit). Penerimaan paling besar berasal dari pendapatan transfer dengan jumlah 1004,4 miliar rupiah, kemudian diikuti Pendapatan Asli Daerah dengan 78,2 miliar rupiah. Sedangkan lain-lain pendapatan daerah yang sah adalah sebesar 1,48 miliar rupiah.

Sedangkan realisasi pengeluaran Kabupaten Gunung Mas 2022 berjumlah 1.043,3 miliar rupiah mengalami peningkatan sebesar 1,7 persen dibanding tahun 2021.

). *The proportion of female regional civil servants is bigger than male civil servant that is equal to 57.83 percent.*

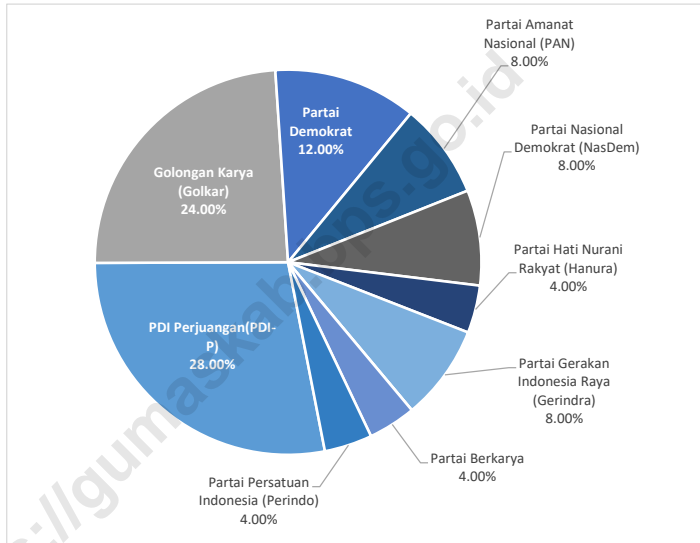
If observed according to hierarchy, the highest number of range III regional civil servants is 2,130 people, followed by range IV is 795 people and range II is 350 people, while the remaining 2 people are employees of range I. Regional civil servants in Gunung Mas Regency are dominated by employees with a minimum education degree/diploma IV, namely 74.3 percent.

The regional income realization from the Regional Government of Gunung Mas during the fiscal year 2021 amounted to 1,084.1 billion rupiah (unaudited). The highest contributor was from transfer revenue which grossed 1004.4 billion rupiah, followed by regional revenue of 78.2 billion rupiah. Meanwhile, other revenue is 1.48 billion rupiah.

Meanwhile, the realization of expenditures for the Gunung Mas Regency in 2022 amounted to 1,043.3 billion rupiah, an increase of 1.7 percent compared to 2021.

Gambar 2.1
Figures

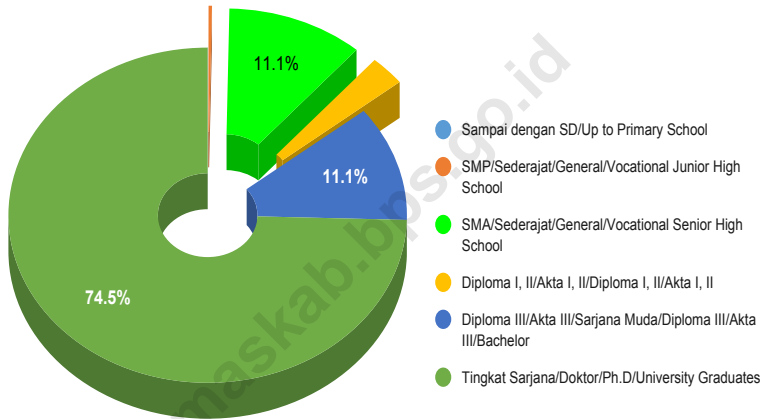
Persentase Anggota Dewan Perwakilan Rakyat Daerah (DPRD) Menurut Partai Politik di Kabupaten Gunung Mas, 2022
Percentage of Regional House of Representative's Member by Political Parties in Gunung Mas Regency, 2022



Sumber/Source: Sekretariat DPRD Kabupaten Gunung Mas/The Regional Secretary of Gunung Mas Regency

Gambar 2.2
Figures

Persentase Pegawai Negeri Sipil Daerah Menurut Tingkat Pendidikan di Kabupaten Gunung Mas, Desember 2022
Percentage of Regional Civil Servants by Educational Level in Gunung Mas Regency, December 2022



Sumber/Source: Badan Kepegawaian, Pendidikan dan Pelatihan Daerah Kabupaten Gunung Mas/*Regional Employment, Education and Training Agency of Gunung Mas Regency*

2.1 WILAYAH ADMINISTRATIF ADMINISTRATIVE AREA

Tabel 2.1.1 **Jumlah Desa¹/Kelurahan Menurut Kecamatan, 2018-2022**
Table 2.1.1 **Number of Villages¹/Kelurahan by Subdistrict, 2018-2022**

Kecamatan Subdistrict	2018	2019	2020	2021	2022
(1)	(2)	(3)	(4)	(5)	(6)
Manuhing	12	12	12	12	12
Manuhing Raya	6	6	6	6	6
Rungan ²	15	15	15	15	15
Rungan Hulu	9	9	9	9	9
Rungan Barat	11	11	11	11	11
Sepang	7	7	7	7	7
Mihing Raya	6	6	6	6	6
Kurun	15	15	15	15	15
Tewah	16	16	16	16	16
Kahayan Hulu Utara	12	12	12	12	12
Damang Batu	8	8	8	8	8
Miri Manasa	11	11	11	11	11
Gunung Mas	128	128	128	128	128

Catatan/Note: ¹Termasuk kelurahan dan Unit Permukiman Transmigrasi (UPT)/Include Transmigration Settlement Unit

²Terdapat UPT Tumbang Jutuh SP 1 berdasarkan Keputusan Menteri Desa, Pembangunan Daerah Tertinggal dan Transmigrasi Republik Indonesia Nomor 106 Tahun 2018 tentang Penetapan Kawasan Transmigrasi/ There is a UPT Tumbang Jutuh SP 1 based on the Decree of the Minister of Villages, Development of Disadvantaged Regions and Transmigration of the Republic of Indonesia Number 106 of 2018 concerning Determination of Transmigration Areas

Sumber/Source: Kode Desa/Kelurahan Berdasarkan Perka no 120 Th 2020 tentang Klasifikasi Desa Perkotaan dan Perdesaan di Indonesia tahun 2020/ Villages/Kelurahan Code based on The Head Regulation no. 120 of 2020 concerning the classification of rural and urban villages in Indonesia in 2020

Tabel
Table 2.1.2

**Jumlah Rukun Warga (RW) dan Rukun Tetangga (RT)
Menurut Kecamatan di Kabupaten Gunung Mas, 2020 -
2022**
*Number of RT and RW by Subdistrict in Gunung Mas
Regency, 2020-2022*

Kecamatan Subdistrict	RW			RT		
	2020	2021	2022	2020	2021	2022
(1)	(2)	(3)	(4)	(5)	(6)	(7)
Manuhing	13	13	13	49	52	52
Manuhing Raya	7	7	7	22	15	15
Rungan	14	16	16	52	56	56
Rungan Hulu	12	11	11	33	33	33
Rungan Barat	16	17	17	45	46	46
Sepang	11	12	12	29	32	32
Mihing Raya	7	7	7	24	24	24
Kurun	12	16	16	69	69	69
Tewah	-	-	-	68	70	70
Kahayan Hulu Utara	3	2	2	26	32	32
Damang Batu	8	2	2	23	23	23
Miri Manasa	6	-	-	21	21	21
Gunung Mas	109	103	103	461	473	473

Sumber/Source: Badan Pemberdayaan Masyarakat dan Desa Kabupaten Gunung Mas/Community and Village Empowerment Agency of Gunung Mas Regency

Tabel
Table 2.1.3

**Jumlah Desa¹/Kelurahan Menurut Kepemilikan Badan
Permasyarakatan Desa/Lembaga Musyawarah Kelurahan
dan Kecamatan di Kabupaten Gunung Mas, 2022**
**Number of Villages¹/Kelurahan by Village Consultative
Board/Kelurahan Consultative Board and Subdistrict in
Gunung Mas Regency, 2022**

Kecamatan Subdistrict	Badan Permasyarakatan Desa Village Consultative Board		Lembaga Musyawarah Kelurahan Kelurahan Consultative Board	
	Ada Available	Tidak Ada Not Available	Ada Available	Tidak Ada Not Available
(1)	(2)	(3)	(4)	(5)
Manuhing	11	-	1	-
Manuhing Raya	5	-	-	1
Rungan	13	1	-	1
Rungan Hulu	8	-	1	-
Rungan Barat	10	-	1	-
Sepang	6	-	-	1
Mihing Raya	5	-	-	1
Kurun	13	-	-	2
Tewah	15	-	1	-
Kahayan Hulu Utara	11	-	1	-
Damang Batu	7	-	1	-
Miri Manasa	10	-	-	1
Gunung Mas	114	1	6	7

Catatan/Note: ¹ Termasuk Unit Pemukiman Transmigrasi (UPT)/Include Transmigration Settlement Unit

Sumber/Source: BPS, Pendataan Potensi Desa (Podes)/BPS-Statistics Indonesia, Village Potential Data Collection

2.2 DEWAN PERWAKILAN RAKYAT DAERAH (DPRD) THE REGIONAL HOUSE OF REPRESENTATIVE

Tabel 2.2.1 **Jumlah Anggota Dewan Perwakilan Rakyat Daerah (DPRD) Menurut Partai Politik dan Jenis Kelamin di Kabupaten Gunung Mas, 2021 dan 2022**
Number of Regional House of Representative's Member by Political Parties and Gender in Gunung Mas Regency, 2021 and 2022

Partai Politik <i>Political Parties</i>	2021		Jumlah <i>Total</i>
	Laki-laki <i>Male</i>	Perempuan <i>Female</i>	
(1)	(2)	(3)	(4)
PDI Perjuangan(PDI-P)	3	4	7
Golongan Karya (Golkar)	3	3	6
Partai Demokrat	1	2	3
Partai Amanat Nasional (PAN)	1	1	2
Partai Nasional Demokrat (NasDem)	2	-	2
Partai Hati Nurani Rakyat (Hanura)	1	-	1
Partai Gerakan Indonesia Raya (Gerindra)	-	2	2
Partai Keadilan dan Persatuan Indonesia (PKPI)	-	-	-
Partai Berkarya	1	-	1
Partai Persatuan Indonesia (Perindo)	1	-	1
Jumlah/Total	13	12	25

Lanjutan Tabel/Continued Table 2.2.1

Partai Politik Political Parties	2022		
	Laki-laki Male	Perempuan Female	Jumlah Total
(1)	(5)	(6)	(7)
PDI Perjuangan(PDI-P)	3	4	7
Golongan Karya (Golkar)	3	3	6
Partai Demokrat	1	2	3
Partai Amanat Nasional (PAN)	1	1	2
Partai Nasional Demokrat (NasDem)	2	-	2
Partai Hati Nurani Rakyat (Hanura)	1	-	1
Partai Gerakan Indonesia Raya (Gerindra)	-	2	2
Partai Keadilan dan Persatuan Indonesia (PKPI)	-	-	-
Partai Berkarya	1	-	1
Partai Persatuan Indonesia (Perindo)	1	-	1
Jumlah/Total	13	12	25

Catatan/Note: Jumlah Anggota DPRD sama untuk periode 2019-2024/The number of DPRD members is the same for the 2019-2024 period

Sumber/Source: Sekretariat DPRD Kabupaten Gunung Mas/The Regional Secretary of Gunung Mas Regency

Tabel
Table 2.2.2

Jumlah Anggota Dewan Perwakilan Rakyat Daerah (DPRD) Menurut Tingkat Pendidikan dan Jenis Kelamin di Kabupaten Gunung Mas, 2021 dan 2022
Number of Regional House of Representative's Member by Educational Level and Gender in Gunung Mas Regency, 2021 and 2022

Tingkat Pendidikan <i>Educational Level</i>	2021		Jumlah <i>Total</i>
	Laki-laki <i>Male</i>	Perempuan <i>Female</i>	
(1)	(2)	(3)	(4)
SLTA	7	2	9
D-I	-	-	-
D-II	-	-	-
D-III	-	1	1
D-IV	-	-	-
S-1	5	8	13
S-2	1	1	2
S-3	-	-	-
Jumlah/Total	13	12	25

Lanjutan Tabel/Continued Table 2.2.2

Tingkat Pendidikan <i>Educational Level</i>	2022		
	Laki-laki <i>Male</i>	Perempuan <i>Female</i>	Jumlah <i>Total</i>
(1)	(5)	(6)	(7)
SLTA	7	2	9
D-I	-	-	-
D-II	-	-	-
D-III	-	1	1
D-IV	-	-	-
S-1	5	8	13
S-2	1	1	2
S-3	-	-	-
Jumlah/Total	13	12	25

Catatan/Note: Jumlah Anggota DPRD sama untuk periode 2019-2024/The number of DPRD members is the same for the 2019-2024 period

Sumber/Source: Sekretariat DPRD Kabupaten Gunung Mas/The Regional Secretary of Gunung Mas Regency

2.3 SUMBER DAYA MANUSIA HUMAN RESOURCES

Tabel 2.3.1 Jumlah Pegawai Negeri Sipil Daerah Menurut Jabatan dan Jenis Kelamin di Kabupaten Gunung Mas, Desember 2021-2022
Number of Regional Civil Servants by Occupation and Gender in Gunung Mas Regency, Desember 2021-2022

Jabatan Occupation	2021		Jumlah Total
	Laki-laki Male	Perempuan Female	
(1)	(2)	(3)	(4)
Fungsional Tertentu <i>Specific Functional</i>	723	1 516	2 239
Fungsional Umum <i>Staf General Functional</i>	304	210	514
Struktural/ <i>Structural</i>	385	200	585
-	2	2	4
Eselon VI/ <i>5th Echelon</i>	-	-	-
Eselon IV/ <i>4th Echelon</i>	252	153	405
Eselon III/ <i>3rd Echelon</i>	105	43	148
Eselon II/ <i>2nd Echelon</i>	26	2	28
Eselon I/ <i>1st Echelon</i>	-	-	-
Jumlah/Total	1 412	1 926	3 338

Lanjutan Tabel/Continued Table 2.3.1

Jabatan Occupation	2022		
	Laki-laki Male	Perempuan Female	Jumlah Total
(1)	(5)	(6)	(7)
Fungsional Tertentu <i>Specific Functional</i>	701	1 355	2 056
Fungsional Umum <i>Staf General Functional</i>	429	441	870
Struktural/ <i>Structural</i>	252	99	351
-	-	1	1
Eselon V/ <i>5th Echelon</i>	-	-	-
Eselon IV/ <i>4th Echelon</i>	119	58	177
Eselon III/ <i>3rd Echelon</i>	103	38	141
Eselon II/ <i>2nd Echelon</i>	30	2	32
Eselon I/ <i>1st Echelon</i>	-	-	-
Jumlah/Total	1 382	1 895	3 277

Sumber/Source: Badan Kepegawaian dan Pengembangan Sumber Daya Manusia Kabupaten Gunung Mas/*Human Resources Development Agency of Gunung Mas Regency*

Tabel
Table 2.3.2

Jumlah Pegawai Negeri Sipil Daerah Menurut Tingkat Pendidikan dan Jenis Kelamin di Kabupaten Gunung Mas, Desember 2021 dan Desember 2022
Number of Regional Civil Servants by Educational Level and Gender in Gunung Mas Regency, December 2021 and December 2021

Tingkat Pendidikan <i>Educational Level</i>	2021		
	Laki-laki <i>Male</i>	Perempuan <i>Female</i>	Jumlah <i>Total</i>
(1)	(2)	(3)	(4)
Sampai dengan SD <i>Up to Primary School</i>	2	-	2
SMP/Sederajat <i>General Vocational Junior High School</i>	9	1	10
SMA/Sederajat <i>General/Vocational Senior High School</i>	250	241	491
Diploma I, II/Akta I, II <i>Diploma I, II/Akta I, II</i>	49	110	159
Diploma III/Akta III/Sarjana Muda <i>Diploma III/Akta III/Bachelor</i>	114	261	375
Tingkat Sarjana/Doktor/Ph.D <i>University Graduates</i>	988	1 313	2 301
Jumlah/Total	1 412	1 926	3 338

Lanjutan Tabel/Continued Table 2.3.2

Tingkat Pendidikan Educational Level	2022		
	Laki-laki Male	Perempuan Female	Jumlah Total
(1)	(5)	(6)	(7)
Sampai dengan SD <i>Up to Primary School</i>	1	-	1
SMP/Sederajat <i>General Vocational Junior High School</i>	8	1	9
SMA/Sederajat <i>General/Vocational Senior High School</i>	204	160	364
Diploma I, II/Akta I, II <i>Diploma I, II/Akta I, II</i>	36	59	95
Diploma III/Akta III/Sarjana Muda <i>Diploma III/Akta III/Bachelor</i>	107	258	365
Tingkat Sarjana/Doktor/Ph.D <i>University Graduates</i>	1 026	1 417	2 443
Jumlah/Total	1 382	1 895	3 277

Sumber/Source: Badan Kepegawaian, Pendidikan dan Pelatihan Daerah Kabupaten Gunung Mas/*Regional Employment, Education and Training Agency of Gunung Mas Regency*

Tabel
Table 2.3.3

**Jumlah Pegawai Negeri Sipil Daerah Menurut Tingkat
Kepangkatan dan Jenis Kelamin di Kabupaten Gunung
Mas, Desember 2021 dan Desember 2022**
*Number of Regional Civil Servants by Hierarchy and Gender
in Gunung Mas Regency, December 2021 and December
2022*

Pangkat/Golongan/Ruang <i>Hierarchy</i>	2021		
	Laki-laki <i>Male</i>	Perempuan <i>Female</i>	Jumlah <i>Total</i>
(1)	(2)	(3)	(4)
1. I/A (Juru Muda)	-	-	-
2. I/B (Juru Muda Tingkat I)	1	-	1
3. I/C (Juru)	1	-	1
4. I/D (Juru Tingkat I)	2	-	2
Golongan I/Range I	4	-	4
5. II/A (Pengatur Muda)	16	8	24
6. II/B (Pengatur Muda Tingkat I)	36	43	79
7. II/C (Pengatur)	59	68	127
8. II/D (Pengatur Tingkat I)	80	111	191
Golongan II/Range II	191	230	421
9. III/A (Penata Muda)	182	294	476
10. III/B (Penata Muda Tingkat I)	242	408	650
11. III/C (Penata)	213	344	557
12. III/D (Penata Tingkat I)	222	226	448
Golongan III/Range III	859	1 272	2 131
13. IV/A (Pembina)	206	188	394
14. IV/B (Pembina Tingkat I)	135	232	367
15. IV/C (Pembina Utama Muda)	16	3	19
16. IV/D (Pembina Utama Madya)	1	1	2
17. IV/E (Pembina Utama)	-	-	-
Golongan IV/Range IV	358	424	782
Jumlah/Total	1 412	1 926	3 338

Lanjutan Tabel/Continued Table 2.3.3

Pangkat/Golongan/Ruang Hierarchy	2022		
	Laki-laki Male	Perempuan Female	Jumlah Total
(1)	(5)	(6)	(7)
1. I/A (Juru Muda)	-	-	-
2. I/B (Juru Muda Tingkat I)	1	-	1
3. I/C (Juru)	1	-	1
4. I/D (Juru Tingkat I)	-	-	-
Golongan I/Range I	2	-	2
5. II/A (Pengatur Muda)	10	2	12
6. II/B (Pengatur Muda Tingkat I)	24	23	47
7. II/C (Pengatur)	54	61	115
8. II/D (Pengatur Tingkat I)	80	96	176
Golongan II/Range II	168	182	350
9. III/A (Penata Muda)	167	260	427
10. III/B (Penata Muda Tingkat I)	155	270	425
11. III/C (Penata)	245	394	639
12. III/D (Penata Tingkat I)	294	345	639
Golongan III/Range III	861	1 269	2 130
13. IV/A (Pembina)	183	179	362
14. IV/B (Pembina Tingkat I)	146	261	407
15. IV/C (Pembina Utama Muda)	21	3	24
16. IV/D (Pembina Utama Madya)	1	1	2
17. IV/E (Pembina Utama)	-	-	-
Golongan IV/Range IV	351	444	795
Jumlah/Total	1 382	1 895	3 277

Sumber/Source: Badan Kepegawaian, Pendidikan dan Pelatihan Daerah Kabupaten Gunung Mas/Regional Employment, Education and Training Agency of Gunung Mas Regency

Tabel
Table 2.3.4

Jumlah Pegawai Negeri Sipil Daerah Menurut Kelompok Umur dan Jenis Kelamin di Kabupaten Gunung Mas, Desember 2021 dan Desember 2022
Number of Regional Civil Servants by Age Group and Gender in Gunung Mas Regency, December 2021 and December 2022

Kelompok Umur Age Group	2021		Jumlah Total
	Laki-laki Male	Perempuan Female	
(1)	(2)	(3)	(4)
18-20	-	-	-
21-25	4	15	19
26-30	64	104	168
31-35	126	291	417
36-40	248	392	640
41-45	282	370	652
46-50	225	220	445
51-55	246	323	569
56-60	216	208	424
61-65	1	3	4
66+	-	-	-
Jumlah/Total	1 412	1 926	3 338

Lanjutan Tabel/Continued Table 2.3.4

Kelompok Umur Age Group	2022		
	Laki-laki Male	Perempuan Female	Jumlah Total
(1)	(5)	(6)	(7)
18-20	-	-	-
21-25	11	27	38
26-30	85	119	204
31-35	131	293	424
36-40	250	384	634
41-45	278	367	645
46-50	226	220	446
51-55	240	320	560
56-60	161	164	325
61-65	-	1	1
66+	-	-	-
Jumlah/Total	1 382	1 895	3 277

Sumber/Source: Badan Kepegawaian, Pendidikan dan Pelatihan Daerah Kabupaten Gunung Mas/Regional Employment, Education and Training Agency of Gunung Mas Regency

Tabel
Table 2.3.5

Jumlah Pegawai Negeri Sipil Daerah Menurut Masa Kerja dan Jenis Kelamin di Kabupaten Gunung Mas, Desember 2021 dan Desember 2022
Number of Regional Civil Servants by Work Period and Gender in Gunung Mas Regency, December 2020 and December 2021

Masa Kerja Work Period	2021		
	Laki-laki Male	Perempuan Female	Jumlah Total
(1)	(2)	(3)	(4)
00-04	115	193	308
05-09	111	192	303
10-14	322	518	840
15-19	417	532	949
20-24	87	64	151
25-29	120	103	223
30-34	145	185	330
35-39	94	134	228
40+	1	5	6
Jumlah/Total	1 412	1 926	3 338

Lanjutan Tabel/Continued Table 2.3.5

Masa Kerja Work Period	2022		
	Laki-laki Male	Perempuan Female	Jumlah Total
(1)	(5)	(6)	(7)
00-04	152	225	377
05-09	84	175	259
10-14	343	525	868
15-19	408	523	931
20-24	84	64	148
25-29	119	101	220
30-34	106	144	250
35-39	86	134	220
40+	-	4	4
Jumlah/Total	1 382	1 895	3 277

Sumber/Source: Badan Kepegawaian, Pendidikan dan Pelatihan Daerah Kabupaten Gunung Mas/ Regional Employment, Education and Training Agency of Gunung Mas Regency

Tabel
Table 2.3.6

Jumlah Pegawai Negeri Sipil Daerah Menurut Instansi dan Tingkat Kepangkatan di Kabupaten Gunung Mas, Desember 2021 dan Desember 2022

Number of Regional Civil Servants by Government Agencies and Hierarchy in Gunung Mas Regency, December 2021 and December 2022

Dinas/Instansi Pemerintahan Government Agencies	2021					2022				
	I	II	III	IV	Jumlah Total	I	II	III	IV	Jumlah Total
(1)	(2)	(3)	(4)	(5)	(6)	(7)	(8)	(9)	(10)	(11)
Sekretariat Daerah	-	13	42	19	74	-	11	44	21	76
Sekretariat DPRD	-	8	11	6	25	-	8	8	6	22
Sekretariat KPU	-	1	2	-	3	-	-	4	-	4
Inspektorat	-	6	24	10	40	-	2	27	11	40
Satuan Polisi Pamong Praja	-	13	17	7	37	-	12	15	4	31
RSUD Kuala Kurun	-	21	80	8	109	-	15	68	6	89
UPT RS Pratama Tumbang Talaken	-	12	8	-	20	-	13	10	-	23
DINAS										
Dinas Kebudayaan dan Pariwisata	-	1	16	5	22	-	-	14	6	20
Dinas Kependudukan dan Pencatatan Sipil	-	4	14	5	23	-	4	13	5	22
Dinas Kesehatan	-	5	48	1	54	-	9	61	7	77
Dinas Pendidikan, Kepemudaan dan Olah Raga	-	10	28	38	76	-	12	51	64	127
Dinas Komunikasi, Informatika, Persandian dan Statistik	-	5	16	6	27	-	4	22	6	32
Dinas Perindustrian dan Perdagangan	-	6	14	3	23	-	7	11	3	21
Dinas Penanaman Modal dan Pelayanan Terpadu Satu Pintu	-	3	13	2	18	-	3	13	5	21
Dinas Perikanan dan Ketahanan Pangan	-	2	21	7	30	-	1	26	7	34
Dinas Lingkungan Hidup, Kehutanan dan Perhubungan	-	8	30	9	47	-	10	31	10	51
Dinas Pertanian	-	17	46	8	71	-	16	44	12	72
Dinas Pekerjaan Umum	-	10	47	6	63	-	9	55	5	69

Lanjutan Tabel/Continued Table 2.3.6

Dinas/Instansi Pemerintahan Government Agencies	2021					2022				
	I	II	III	IV	Jumlah Total	I	II	III	IV	Jumlah Total
	(1)	(2)	(3)	(4)	(5)	(6)	(7)	(8)	(9)	(10)
Dinas Sosial	-	5	14	3	22	-	4	16	3	23
Dinas Pemberdayaan Masyarakat dan Desa	-	4	16	3	23	-	3	17	3	23
Dinas Pengendalian Penduduk, Keluarga Berencana Pemberdayaan Perempuan dan Perlindungan Anak	-	3	23	5	31	-	3	26	6	35
Dinas Perpusatakaan dan Kearsipan	-	5	17	3	25	-	4	17	5	26
Dinas Transmigrasi, Tenaga Kerja dan Koperasi, Usaha Kecil dan Menengah	-	6	21	5	32	-	6	22	5	33
BADAN										
Badan Kepegawaian, Pendidikan dan Pelatihan Daerah	-	-	20	2	22	-	2	19	2	23
Badan Kesatuan Bangsa dan Politik	-	5	17	4	26	-	5	11	8	24
Badan Penanggulangan Bencana Daerah	-	1	12	5	18	-		10	5	15
Badan Pengelola Keuangan dan Aset Daerah	-	3	28	7	38	-	3	33	8	44
Badan Pendapatan Daerah	-	3	26	4	33	-	2	26	4	32
Badan Perencanaan, Penelitian dan Pengembangan Daerah	-	3	23	4	30	-	3	28	5	36
KANTOR										
Kantor Kecamatan Damang Batu	1	2	6	1	10	2	2	6	2	12
Kantor Kecamatan Kahayan Hulu Utara	-	2	6	1	9	-	2	7	2	11
Kantor Kecamatan Kurun	-	3	9	2	14	-	8	11	2	21
Kantor Kecamatan Manuhing	-	7	12	-	19	-	8	11	1	20
Kantor Kecamatan Manuhing Raya	-	-	5	3	8	-	2	4	3	9
Kantor Kecamatan Mihing Raya	-	2	7	1	10	-	4	9	1	14
Kantor Kecamatan Miri Manasa	-	1	7	-	8	-	1	9		10
Kantor Kecamatan Rungan	-	4	7	1	12	-	5	7	1	13

Lanjutan Tabel/*Continued Table 2.3.6*

Dinas/Instansi Pemerintahan <i>Government Agencies</i>	2021					2022				
	I	II	III	IV	Jumlah Total	I	II	III	IV	Jumlah Total
(1)	(2)	(3)	(4)	(5)	(6)	(7)	(8)	(9)	(10)	(11)
Kantor Kecamatan Rungan Barat	1	1	7	2	11	-	2	8	2	12
Kantor Kecamatan Rungan Hulu	-	4	5	1	10	-	6	6	2	14
Kantor Kecamatan Sepang	-	9	5	3	17	-	9	3	4	16
Kantor Kecamatan Tewah	-	4	8	3	15	-	6	11	1	18
Kantor Kelurahan (13 Kelurahan)	1	17	48	4	70	-	3	34	1	38
Puskesmas (17 Puskesmas)	-	88	304	4	396	-	51	326	4	381
UPTD Pendidikan dan Kebudayaan (12 Kecamatan)	-	-	-	-	-	-	-	-	-	-
UPTD Kesehatan Gudang Farmasi	-	-	1	-	1	-	-	2	-	2
TK	-	15	48	38	101	-	9	36	23	68
SD	1	66	642	433	1 142	-	51	617	402	1 070
SMPN	-	13	310	100	423	-	10	281	112	403
SMA	-	-	-	-	-	-	-	-	-	-
Jumlah/Total	4	421	2 131	782	3 338	2	350	2 130	795	3 277

Sumber/*Source*: Badan Kepegawaian, Pendidikan dan Pelatihan Daerah Kabupaten Gunung Mas/ *Regional Employment, Education and Training Agency of Gunung Mas Regency*

Tabel
Table 2.3.7

Jumlah Pegawai Negeri Sipil Daerah Menurut Instansi dan Tingkat Pendidikan di Kabupaten Gunung Mas, Desember 2021 dan Desember 2022
Number of Regional Civil Servants by Government Agencies and Education Level in Gunung Mas Regency, December 2021 and December 2022

Dinas/Instansi Pemerintahan Government Agencies	2021					Jumlah Total
	< SMA	SMA	D.I-D.II	D.III	D.IV/ S1-S3	
(1)	(2)	(3)	(4)	(5)	(6)	(7)
Sekretariat Daerah	-	14	-	5	56	75
Sekretariat DPRD	-	9	-	1	15	25
Sekretariat KPU	-	1	-	-	2	3
Inspektorat	-	6	-	-	34	40
Satuan Polisi Pamong Praja	2	14	-	-	21	37
RSUD Kuala Kurun	-	15	3	47	44	109
UPT RS Pratama Tumbang Talaken	-	-	-	12	8	20
DINAS						
Dinas Kebudayaan dan Pariwisata	-	2	-	-	20	22
Dinas Kependudukan dan Pencatatan Sipil	-	5	-	-	18	23
Dinas Kesehatan	-	5	1	18	30	54
Dinas Pendidikan, Kepemudaan dan Olah Raga	-	10	3	4	59	76
Dinas Komunikasi, Informatika, Persandian dan Statistik	-	4	-	3	20	27
Dinas Perindustrian dan Perdagangan	-	7	-	-	16	23
Dinas Penanaman Modal dan Pelayanan Terpadu Satu Pintu	-	3	-	-	15	18
Dinas Perikanan dan Ketahanan Pangan	-	2	-	3	25	30
Dinas Lingkungan Hidup, Kehutanan dan Perhubungan	-	8	-	2	37	47
Dinas Pertanian	-	16	-	8	47	71
Dinas Pekerjaan Umum	-	12	-	4	47	63
Dinas Sosial	-	5	-	-	17	22
Dinas Pemberdayaan Masyarakat dan Desa	-	4	-	1	18	23

Lanjutan Tabel/Continued Table 2.3.7

Dinas/Instansi Pemerintahan Government Agencies	2021					Jumlah Total
	< SMA	SMA	D.I-D.II	D.III	D.IV/ S1-S3	
(1)	(2)	(3)	(4)	(5)	(6)	(7)
Dinas Pengendalian Penduduk, Keluarga Berencana, Pemberdayaan Perempuan dan Perlindungan Anak	-	3	-	9	19	31
Dinas Perpustakaan dan Kearsipan	-	6	-	1	18	25
Dinas Transmigrasi, Tenaga Kerja dan Koperasi, Usaha Kecil dan Menengah	-	6	1	1	24	32
BADAN						
Badan Kepegawaian, Pendidikan dan Pelatihan Daerah	1	-	-	21	-	22
Badan Kesatuan Bangsa dan Politik	-	7	1	1	17	26
Badan Penanggulangan Bencana Daerah	-	3	-	1	14	18
Badan Pengelola Keuangan dan Aset Daerah	-	3	-	5	30	38
Badan Pendapatan Daerah	-	3	-	2	28	33
Badan Perencanaan, Penelitian dan Pengembangan Daerah	-	3	-	2	25	30
KANTOR						
Kantor Kecamatan Damang Batu	2	2	-	-	6	10
Kantor Kecamatan Kahayan Hulu Utara	-	3	-	-	6	9
Kantor Kecamatan Kurun	1	2	-	1	10	14
Kantor Kecamatan Manuhing	-	10	-	4	5	19
Kantor Kecamatan Manuhing Raya	-	-	1	1	6	8
Kantor Kecamatan Mihing Raya	-	4	-	1	5	10
Kantor Kecamatan Miri Manasa	-	2	1	-	5	8
Kantor Kecamatan Rungan	1	3	-	2	6	12
Kantor Kecamatan Rungan Barat	1	6	-	-	4	11
Kantor Kecamatan Rungan Hulu	-	4	-	-	6	10
Kantor Kecamatan Sepang	1	12	-	-	4	17
Kantor Kecamatan Tewah	-	6	-	-	9	15
Kantor Kelurahan (13 Kelurahan)	1	26	2	6	35	70

Lanjutan Tabel/Continued Table 2.3.7

Dinas/Instansi Pemerintahan Government Agencies	2021					
	< SMA	SMA	D.I-D.II	D.III	D.IV/ S1-S3	Jumlah Total
(1)	(2)	(3)	(4)	(5)	(6)	(7)
Puskesmas (17 Puskesmas)	-	51	12	215	117	395
UPTD Pendidikan dan Kebudayaan (12 Kecamatan)	-	-	-	-	-	-
UPTD Kesehatan dan Gudang Farmasi	-	-	-	-	1	1
TK	-	28	8	-	65	101
SD	3	143	117	-	879	1 142
SMPN	-	12	9	15	387	423
SMA	-	-	-	-	-	-
Jumlah/Total	13	490	159	396	2 280	3 338

Lanjutan Tabel/*Continued Table 2.3.7*

Dinas/Instansi Pemerintahan <i>Government Agencies</i>	2022					Jumlah <i>Total</i>
	< SMA	SMA	D.I-D.II	D.III	D.IV/ S1-S3	
(1)	(8)	(9)	(10)	(11)	(12)	(13)
Sekretariat Daerah	-	11	-	4	61	76
Sekretariat DPRD	-	8	-	1	13	22
Sekretariat KPU	-	-	-	-	4	4
Inspektorat	-	4	-	-	36	40
Satuan Polisi Pamong Praja	1	12	-	-	18	31
RSUD Kuala Kurun	-	7	1	47	34	89
UPT RS Pratama Tumbang Talaken	-	-	-	13	10	23
DINAS						
Dinas Kebudayaan dan Pariwisata	-	1	-	-	19	20
Dinas Kependudukan dan Pencatatan Sipil	-	4	-	-	18	22
Dinas Kesehatan	-	5	1	20	51	77
Dinas Pendidikan, Kepemudaan dan Olah Raga	-	27	7	3	90	127
Dinas Komunikasi, Informatika, Persandian dan Statistik	-	4	-	3	25	32
Dinas Perindustrian dan Perdagangan	-	7	-	-	14	21
Dinas Penanaman Modal dan Pelayanan Terpadu Satu Pintu	-	3	-	-	18	21
Dinas Perikanan dan Ketahanan Pangan	-	1	-	2	31	34
Dinas Lingkungan Hidup, Kehutanan dan Perhubungan	-	10	-	3	38	51
Dinas Pertanian	-	16	-	8	48	72
Dinas Pekerjaan Umum	-	10	-	4	55	69
Dinas Sosial	-	6	-	-	17	23
Dinas Pemberdayaan Masyarakat dan Desa	-	3	-	1	19	23
Dinas Pengendalian Penduduk, Keluarga Berencana, Pemberdayaan Perempuan dan Perlindungan Anak	-	2	-	7	26	35
Dinas Perpustakaan dan Kearsipan	-	4	-	1	21	26

Lanjutan Tabel/Continued Table 2.3.7

Dinas/Instansi Pemerintahan Government Agencies	2022					Jumlah Total
	< SMA	SMA	D.I-D.II	D.III	D.IV/ S1-S3	
	(8)	(9)	(10)	(11)	(12)	
(1)	(8)	(9)	(10)	(11)	(12)	(13)
Dinas Transmigrasi, Tenaga Kerja dan Koperasi, Usaha Kecil dan Menengah	-	6	1	1	25	33
BADAN						
Badan Kepegawaian, Pendidikan dan Pelatihan Daerah	-	2	-	1	20	23
Badan Kesatuan Bangsa dan Politik	-	5	-	1	18	24
Badan Penanggulangan Bencana Daerah	-	-	-	1	14	15
Badan Pengelola Keuangan dan Aset Daerah	-	3	-	5	36	44
Badan Pendapatan Daerah	-	3	-	1	28	32
Badan Perencanaan, Penelitian dan Pengembangan Daerah	-	3	-	2	31	36
KANTOR						
Kantor Kecamatan Damang Batu	3	3	-	-	6	12
Kantor Kecamatan Kahayan Hulu Utara	-	4	-	1	6	11
Kantor Kecamatan Kurun	1	7	-	-	13	21
Kantor Kecamatan Manuhing	-	8	1	3	8	20
Kantor Kecamatan Manuhing Raya	1	1	-	-	7	9
Kantor Kecamatan Mihing Raya	-	6	-	1	7	14
Kantor Kecamatan Miri Manasa	-	2	1	-	7	10
Kantor Kecamatan Rungan	1	3	-	2	7	13
Kantor Kecamatan Rungan Barat	1	6	-	-	5	12
Kantor Kecamatan Rungan Hulu	-	7	-	-	7	14
Kantor Kecamatan Sepang	1	9	-	-	6	16
Kantor Kecamatan Tewah	-	8	1	-	9	18
Kantor Kelurahan (13 Kelurahan)	-	10	-	5	23	38
Puskesmas (17 Puskesmas)	-	21	4	217	139	381
UPTD Pendidikan dan Kebudayaan (12 Kecamatan)	-	-	-	-	-	-
UPTD Kesehatan dan Gudang Farmasi	-	-	-	1	1	2

Lanjutan Tabel/*Continued Table* 2.3.7

Dinas/Instansi Pemerintahan <i>Government Agencies</i>	2022					Jumlah <i>Total</i>
	< SMA	SMA	D.I-D.II	D.III	D.IV/ S1-S3	
(1)	(8)	(9)	(10)	(11)	(12)	(13)
TK	-	8	6	-	54	68
SD	1	83	67	-	919	1 070
SMPN	-	11	5	6	381	403
SMA	-	-	-	-	-	-
Jumlah/Total	10	364	95	365	2 443	3 277

Sumber/Source: Badan Kepegawaian, Pendidikan dan Pelatihan Daerah Kabupaten Gunung Mas/*Regional Employment, Education and Training Agency of Gunung Mas Regency*

Tabel
Table 2.3.8

Jumlah Pegawai Negeri Sipil Daerah Menurut Instansi dan Agama di Kabupaten Gunung Mas, Desember 2021 dan Desember 2022
Number of Regional Civil Servants by Government Agencies and Religion in Gunung Mas Regency, December 2021 and December 2022

Dinas/Instansi Pemerintahan <i>Government Agencies</i>	2021					Jumlah <i>Total</i>
	Islam	Kristen	Katolik	Hindu		
(1)	(2)	(3)	(4)	(5)	(6)	
Sekretariat Daerah	7	66	-	1	74	
Sekretariat DPRD	-	20	3	2	25	
Sekretariat KPU	1	2	-	-	3	
Inspektorat	6	33	1		40	
Satuan Polisi Pamong Praja	-	36	-	1	37	
RSUD Kuala Kurun	20	85	4	-	109	
UPT RS Pratama Tumbang Talaken	4	14	-	2	20	
DINAS						
Dinas Kebudayaan dan Pariwisata	-	19	2	1	22	
Dinas Kependudukan dan Pencatatan Sipil	4	19	-	-	23	
Dinas Kesehatan	7	45	2	-	54	
Dinas Pendidikan dan Kebudayaan	3	70	2	1	76	
Dinas Komunikasi, Informatika, Persandian dan Statistik	1	25	1	-	27	
Dinas Perindustrian dan Perdagangan	1	19	3	-	23	
Dinas Penanaman Modal dan Pelayanan Terpadu Satu Pintu	1	16	1	-	18	
Dinas Perikanan dan Ketahanan Pangan	-	30	-	-	30	
Dinas Lingkungan Hidup, Kehutanan dan Perhubungan	6	40	1	-	47	
Dinas Pertanian	11	59	-	1	71	
Dinas Pekerjaan Umum	2	58	3	-	63	
Dinas Sosial	3	19	-	-	22	

Lanjutan Tabel/*Continued Table* 2.3.8

Dinas/Instansi Pemerintahan <i>Government Agencies</i>	2021				Jumlah <i>Total</i>
	Islam	Kristen	Katolik	Hindu	
(1)	(2)	(3)	(4)	(5)	(6)
Dinas Pemberdayaan Masyarakat dan Desa	1	22	-	-	23
Dinas Pengendalian Penduduk, Keluarga Berencana, Pemberdayaan Perempuan dan Perlindungan Anak	6	24	1	-	31
Dinas Perpusatakaan dan Kearsipan	2	21	2	-	25
Dinas Transmigrasi, Tenaga Kerja dan Koperasi, Usaha Kecil dan Menengah	3	28	1	-	32
BADAN					
Badan Kepegawaian dan Pengembangan Sumber Daya Manusia	3	19	-	-	22
Badan Kesatuan Bangsa dan Politik	4	21	-	1	26
Badan Penanggulangan Bencana Daerah	1	16	1	-	18
Badan Pengelola Keuangan dan Aset Daerah	4	32	1	1	38
Badan Pendapatan Daerah	1	32	-	-	33
Badan Perencanaan, Penelitian dan Pengembangan Daerah	1	28	1	-	30
KANTOR					
Kantor Kecamatan Damang Batu	-	10	-	-	10
Kantor Kecamatan Kahayan Hulu Utara	2	7	-	-	9
Kantor Kecamatan Kurun	3	11	-	-	14
Kantor Kecamatan Manuhing	2	17	-	-	19
Kantor Kecamatan Manuhing Raya	-	8	-	-	8
Kantor Kecamatan Mihing Raya	-	10	-	-	10
Kantor Kecamatan Miri Manasa	2	6	-	-	8
Kantor Kecamatan Rungan	3	7	-	2	12
Kantor Kecamatan Rungan Barat	1	8	1	1	11
Kantor Kecamatan Rungan Hulu	-	9	-	1	10
Kantor Kecamatan Sepang	1	15	1	-	17
Kantor Kecamatan Tewah	1	14	-	-	15

Lanjutan Tabel/Continued Table 2.3.8

Dinas/Instansi Pemerintahan Government Agencies	2021				Jumlah Total
	Islam	Kristen	Katolik	Hindu	
(1)	(2)	(3)	(4)	(5)	(6)
Kantor Kelurahan (13 Kelurahan)	11	56	2	1	70
Puskesmas (17 Puskesmas)	72	307	9	8	396
UPTD Pendidikan dan Kebudayaan (12 Kecamatan)	-	-	-	-	-
UPTD Kesehatan Gudang Farmasi	-	1	-	-	1
TK	10	86	4	1	101
SD	169	914	17	42	1 142
SMPN	70	325	9	19	423
SMA	-	-	-	-	-
Jumlah/Total	450	2 729	73	86	3 338

Lanjutan Tabel/*Continued Table* 2.3.8

Dinas/Instansi Pemerintahan <i>Government Agencies</i>	2022				Jumlah <i>Total</i>
	Islam	Kristen	Katolik	Hindu	
(1)	(7)	(8)	(9)	(10)	(11)
Sekretariat Daerah	6	69	1	-	76
Sekretariat DPRD	-	17	3	2	22
Sekretariat KPU	-	4	-	-	4
Inspektorat	4	35	1	-	40
Satuan Polisi Pamong Praja	-	30	-	1	31
RSUD Kuala Kurun	18	69	2	-	89
UPT RS Pratama Tumbang Talaken	4	17	-	2	23
DINAS					
Dinas Kebudayaan dan Pariwisata	1	18	1	-	20
Dinas Kependudukan dan Pencatatan Sipil	1	21	-	-	22
Dinas Kesehatan	13	61	3	-	77
Dinas Pendidikan, Kepemudaan dan Olah Raga	11	109	4	3	127
Dinas Komunikasi, Informatika, Persandian dan Statistik	4	27	1	-	32
Dinas Perindustrian dan Perdagangan	1	19	1	-	21
Dinas Penanaman Modal dan Pelayanan Terpadu Satu Pintu	1	19	1	-	21
Dinas Perikanan dan Ketahanan Pangan	-	34	-	-	34
Dinas Lingkungan Hidup, Kehutanan dan Perhubungan	6	44	1	-	51
Dinas Pertanian	12	59	-	1	72
Dinas Pekerjaan Umum	4	60	5	-	69
Dinas Sosial	3	20	-	-	23
Dinas Pemberdayaan Masyarakat dan Desa	1	21	1	-	23
Dinas Pengendalian Penduduk, Keluarga Berencana, Pemberdayaan Perempuan dan Perlindungan Anak	7	26	1	1	35
Dinas Perpusatakaan dan Kearsipan	2	22	2	-	26

Lanjutan Tabel/Continued Table 2.3.8

Dinas/Instansi Pemerintahan Government Agencies	2022				Jumlah Total
	Islam	Kristen	Katolik	Hindu	
(1)	(7)	(8)	(9)	(10)	(11)
Dinas Transmigrasi, Tenaga Kerja dan Koperasi, Usaha Kecil dan Menengah	3	29	1	-	33
BADAN					
Badan Kepegawaian dan Pengembangan Sumber Daya Manusia	2	21	-	-	23
Badan Kesatuan Bangsa dan Politik	4	18	2	-	24
Badan Penanggulangan Bencana Daerah	1	13	1	-	15
Badan Pengelola Keuangan dan Aset Daerah	5	37	1	1	44
Badan Pendapatan Daerah	2	30	-	-	32
Badan Perencanaan, Penelitian dan Pengembangan Daerah	1	34	1	-	36
KANTOR					
Kantor Kecamatan Damang Batu	-	12	-	-	12
Kantor Kecamatan Kahayan Hulu Utara	2	9	-	-	11
Kantor Kecamatan Kurun	4	17	-	-	21
Kantor Kecamatan Manuhing	2	18	-	-	20
Kantor Kecamatan Manuhing Raya	-	9	-	-	9
Kantor Kecamatan Mihing Raya	1	12	1	-	14
Kantor Kecamatan Miri Manasa	2	7	1	-	10
Kantor Kecamatan Rungan	5	7	-	1	13
Kantor Kecamatan Rungan Barat	1	9	1	1	12
Kantor Kecamatan Rungan Hulu	-	13	-	1	14
Kantor Kecamatan Sepang	1	14	1	-	16
Kantor Kecamatan Tewah	4	14	-	-	18
Kantor Kelurahan (13 Kelurahan)	6	30	1	1	38
Puskesmas (17 Puskesmas)	68	295	10	8	381
UPTD Pendidikan dan Kebudayaan (12 Kecamatan)	-	-	-	-	-
UPTD Kesehatan Gudang Farmasi	-	2	-	-	2

Lanjutan Tabel/*Continued Table* 2.3.8

Dinas/Instansi Pemerintahan <i>Government Agencies</i>	2022				Jumlah <i>Total</i>
	Islam	Kristen	Katolik	Hindu	
(1)	(7)	(8)	(9)	(10)	(11)
TK	6	59	1	2	68
SD	162	854	16	38	1 070
SMPN	68	308	9	18	403
SMA	-	-	-	-	-
Jumlah/Total	449	2 672	75	81	3 277

Sumber/*Source*: Badan Kepegawaian, Pendidikan dan Pelatihan Daerah Kabupaten Gunung Mas/*Regional Employment, Education and Training Agency of Gunung Mas Regency*

Tabel
Table 2.3.9

Jumlah Pegawai Negeri Sipil Daerah Menurut Instansi dan Jenis Kelamin di Kabupaten Gunung Mas, Desember 2021 dan Desember 2022
Number of Regional Civil Servants by Government Agencies and Gender in Gunung Mas Regency, December 2021 and December 2022

Dinas/Instansi Pemerintahan Government Agencies	2021			2022		
	Laki-laki Male	Perempuan Female	Jumlah Total	Laki-laki Male	Perempuan Female	Jumlah Total
(1)	(2)	(3)	(4)	(5)	(6)	(7)
Sekretariat Daerah	55	19	74	56	20	76
Sekretariat DPRD	18	7	25	18	4	22
Sekretariat KPU	2	1	3	3	1	4
Inspektorat	27	13	40	26	14	40
Satuan Polisi Pamong Praja	32	5	37	27	4	31
RSUD Kuala Kurun	35	74	109	30	59	89
UPT RS Pratama Tumbang Talaken	5	15	20	7	16	23
DINAS						
Dinas Kebudayaan dan Pariwisata	11	11	22	11	9	20
Dinas Kependudukan dan Pencatatan Sipil	7	16	23	8	14	22
Dinas Kesehatan	15	39	54	26	51	77
Dinas Pendidikan, Kepemudaan dan Olah Raga	51	25	76	66	61	127
Dinas Komunikasi, Informatika, Persandian dan Statistik	16	11	27	20	12	32
Dinas Perindustrian dan Perdagangan	12	11	23	10	11	21
Dinas Penanaman Modal dan Pelayanan Terpadu Satu Pintu	12	6	18	14	7	21
Dinas Perikanan dan Ketahanan Pangan	14	16	30	19	15	34
Dinas Lingkungan Hidup, Kehutanan dan Perhubungan	35	12	47	37	14	51
Dinas Pertanian	40	31	71	39	33	72
Dinas Pekerjaan Umum	51	12	63	52	17	69
Dinas Sosial	11	11	22	12	11	23

Lanjutan Tabel/Continued Table 2.3.9

Dinas/Instansi Pemerintahan Government Agencies	2021			2022		
	Laki-laki Male	Perempuan Female	Jumlah Total	Laki-laki Male	Perempuan Female	Jumlah Total
(1)	(2)	(3)	(4)	(5)	(6)	(7)
Dinas Pemberdayaan Masyarakat dan Desa	15	8	23	13	10	23
Dinas Pengendalian Penduduk, Keluarga Berencana, Pemberdayaan Perempuan dan Perlindungan Anak	8	23	31	9	26	35
Dinas Perpusatakaan dan Kearsipan	7	18	25	6	20	26
Dinas Transmigrasi, Tenaga Kerja dan Koperasi, Usaha Kecil dan Menengah	18	14	32	19	14	33
BADAN						
Badan Kepegawaian dan Pengembangan Sumber Daya Manusia	14	8	22	14	9	23
Badan Kesatuan Bangsa dan Politik	13	13	26	14	10	24
Badan Penanggulangan Bencana Daerah	13	5	18	11	4	15
Badan Pengelola Keuangan dan Aset Daerah	23	15	38	24	20	44
Badan Pendapatan Daerah	18	15	33	17	15	32
Badan Perencanaan, Penelitian dan Pengembangan Daerah	19	11	30	20	16	36
KANTOR						
Kantor Kecamatan Damang Batu	9	1	10	11	1	12
Kantor Kecamatan Kahayan Hulu Utara	9	-	9	10	1	11
Kantor Kecamatan Kurun	6	8	14	9	12	21
Kantor Kecamatan Manuhing	16	3	19	14	6	20
Kantor Kecamatan Manuhing Raya	7	1	8	8	1	9
Kantor Kecamatan Mihing Raya	8	2	10	12	2	14
Kantor Kecamatan Miri Manasa	7	1	8	8	2	10
Kantor Kecamatan Rungan	9	3	12	10	3	13
Kantor Kecamatan Rungan Barat	10	1	11	11	1	12
Kantor Kecamatan Rungan Hulu	8	2	10	11	3	14
Kantor Kecamatan Sepang	11	6	17	12	4	16
Kantor Kecamatan Tewah	9	6	15	12	6	18

Lanjutan Tabel/Continued Table 2.3.9

Dinas/Instansi Pemerintahan Government Agencies	2021			2022		
	Laki-laki Male	Perempuan Female	Jumlah Total	Laki-laki Male	Perempuan Female	Jumlah Total
(1)	(2)	(3)	(4)	(5)	(6)	(7)
Kantor Kelurahan (13 Kelurahan)	55	15	70	28	10	38
Puskesmas (17 Puskesmas)	126	270	396	118	263	381
UPTD Pendidikan dan Kebudayaan (12 Kecamatan)	-	-	-	-	-	-
UPTD Kesehatan Gudang Farmasi	1	-	1	-	2	2
TK	-	101	101	-	68	68
SD	362	780	1 142	333	737	1 070
SMPN	162	261	423	147	256	403
SMA	-	-	-	-	-	-
Jumlah/Total	1 412	1 926	3 338	1 382	1 895	3 277

Sumber/Source: Badan Kepegawaian, Pendidikan dan Pelatihan Daerah Kabupaten Gunung Mas/Regional Employment, Education and Training Agency of Gunung Mas Regency

Tabel
Table 2.3.10

Jumlah Personil TNI Kodim 1016/PLK Menurut Koramil dan Jenis Kelamin di Kabupaten Gunung Mas, 2021 dan 2022
Number of Indonesian Army by Domain and Gender in Gunung Mas Regency, 2021 dan 2022

Koramil Domain	2021		Jumlah Total
	Laki-laki Male	Perempuan Female	
(1)	(2)	(3)	(4)
Sepang (Koramil 03/Sepang)	12	-	12
Kurun (Koramil 06/Kurun)	11	-	11
Kurun (Pabung)	4	-	4
Tewah (Koramil 07/Tewah)	10	-	10
Rungan (Koramil 05/Tumbang Jutuh)	16	-	16
Manuhing (Koramil 04/Tumbang Talaken)	15	-	15
Kahayan Hulu Utara (Koramil 08/Tumbang Miri)	9	-	9
Jumlah/Total	77	-	77

Lanjutan Tabel/*Continued Table 2.3.10*

Koramil <i>Domain</i>	2022		
	Laki-laki <i>Male</i>	Perempuan <i>Female</i>	Jumlah <i>Total</i>
(1)	(5)	(6)	(7)
Sepang (Koramil 03/Sepang)	16	-	16
Kurun (Koramil 06/Kurun)	15	-	15
Kurun (Pabung)	4	-	4
Tewah (Koramil 07/Tewah)	14	-	14
Rungan (Koramil 05/Tumbang Jutuh)	30	-	30
Manuhing (Koramil 04/Tumbang Talaken)	19	-	19
Kahayan Hulu Utara (Koramil 08/Tumbang Miri)	23	-	23
Jumlah/Total	121	-	121

Sumber/Source: Kodim 1016/PLK Kabupaten Gunung Mas/Kodim 1016/PLK Gunung Mas Regency

Tabel
Table 2.3.11

Jumlah Pegawai POLRI Menurut Golongan dan Jenis Kelamin di Kabupaten Gunung Mas, 2021 dan 2022
Number of Police Employee by Class and Gender in Gunung Mas Regency, 2021 dan 2022

Pangkat/Golongan/Ruang <i>Hierarchy</i>	2021		
	Laki-laki <i>Male</i>	Perempuan <i>Female</i>	Jumlah <i>Total</i>
(1)	(2)	(3)	(4)
Golongan I/ <i>Range I</i>	-	-	-
Golongan II/ <i>Range II</i>	242	10	252
Golongan III/ <i>Range III</i>	20	-	20
Golongan IV/ <i>Range IV</i>	4	-	4
Jumlah/Total	266	10	276

Lanjutan Tabel/Continued Table 2.3.11

Pangkat/Golongan/Ruang Hierarchy	2022		
	Laki-laki Male	Perempuan Female	Jumlah Total
(1)	(5)	(6)	(7)
Golongan I/Range I	-	-	-
Golongan II/Range II	235	11	246
Golongan III/Range III	23	0	23
Golongan IV/Range IV	4	0	4
Jumlah/Total	262	11	273

Sumber/Source: Kantor Kepolisian Resor Kabupaten Gunung Mas/Resort Police Office of Gunung Mas Regency

Tabel
Table 2.3.12

Jumlah Pegawai POLRI Menurut Jabatan dan Jenis Kelamin di Kabupaten Gunung Mas, 2021 - 2022
Number of Police Employee by Occupation and Gender in Gunung Mas Regency, 2021 - 2022

Jabatan <i>Occupation</i>	2021		Jumlah <i>Total</i>
	Laki-laki <i>Male</i>	Perempuan <i>Female</i>	
(1)	(2)	(3)	(4)
Eselon I/ <i>Echelon I</i>	-	-	-
Eselon II/ <i>Echelon II</i>	-	-	-
Eselon III/ <i>Echelon III</i>	6	-	6
Eselon IV/ <i>Echelon IV</i>	95	2	97
Jumlah/<i>Total</i>	101	2	103

Lanjutan Tabel/Continued Table 2.3.12

Jabatan Occupation	2022		
	Laki-laki Male	Perempuan Female	Jumlah Total
(1)	(5)	(6)	(7)
Eselon I/Echelon I	-	-	-
Eselon II/Echelon II	-	-	-
Eselon III/Echelon III	6	0	6
Eselon IV/Echelon IV	94	1	96
Jumlah/Total	100	1	102

Sumber/Source: Kantor Kepolisian Resor Kabupaten Gunung Mas/Resort Police Office of Gunung Mas Regency

Tabel
Table 2.3.13

Jumlah Pegawai POLRI Menurut Tingkat Pendidikan dan Jenis Kelamin di Kabupaten Gunung Mas, 2021 - 2022
Number of Police Employee by Educational Level and Gender in Gunung Mas Regency, 2021 - 2022

Tingkat Pendidikan <i>Educational Level</i>	2021		
	Laki-laki <i>Male</i>	Perempuan <i>Female</i>	Jumlah <i>Total</i>
(1)	(2)	(3)	(4)
SLTA	226	7	233
D-I/D-II/D-III	1	1	2
D-IV/ S-1	35	2	37
S-2/S-3	4	-	4
Jumlah/Total	266	10	276

Lanjutan Tabel/Continued Table 2.3.13

Tingkat Pendidikan <i>Educational Level</i>	2022		
	Laki-laki <i>Male</i>	Perempuan <i>Female</i>	Jumlah <i>Total</i>
(1)	(2)	(3)	(4)
SLTA	227	9	229
D-I/D-II/D-III	1	1	2
D-IV/ S-1	36	1	37
S-2/S-3	5	0	5
Jumlah/Total	269	11	273

Sumber/Source: Kantor Kepolisian Resor Kabupaten Gunung Mas/Resort Police Office of Gunung Mas Regency

2.4 KEUANGAN PEMERINTAH GOVERNMENT FINANCE

Tabel 2.4.1 Anggaran Pendapatan Pemerintah Kabupaten Gunung Mas Menurut Jenis Pendapatan (ribu rupiah), 2021-2022¹
Table Budget of Government Revenues of Gunung Mas Regency by Sources of Revenues (thousand rupiahs), 2021-2022¹

Sumber Pendapatan Sources of Revenues	2021	2022 ¹
(1)	(2)	(3)
Pendapatan Asli Daerah/Regional Revenue	78 484 730	78 215 754
Pajak Daerah/Regional Tax	47 194 850	30 959 702
Retribusi Daerah/Regional Retribution	4 039 880	4 510 815
Hasil Pengelolaan Kekayaan Daerah yang Dipisahkan/ Separated Management of Regional Wealth	9 333 000	12 683 801
Lain – Lain Pendapatan Asli Daerah yang Sah/ Other Regional Revenue	17 917 000	30 061 435
Pendapatan Transfer/Transfer Revenue	832 125 360,21	1 004 412 464
Pendapatan Transfer Pemerintah Pusat/Transfer Revenue from Central Governments	757 440 780,77	956 446 470
Bagi Hasil Pajak/Tax Sharing Revenue	20 237 861,54	161 543 797
Bagi Hasil Bukan Pajak/SDA/Non-Tax Sharing Revenue/Natural Resources	39 123 243,23	94 036 222
Dana Alokasi Umum (DAU)/General Allocation Fund	511 024 197	508 244 449
Dana Alokasi Khusus (DAK)/Special Allocation Fund	98 513 918	97 735 626
Dana Alokasi Khusus (DAK Non Fisik)/Special Allocation Fund	88 541 561	94 886 375
Pendapatan Transfer Pemerintah Pusat Lainnya/Transfer Revenue from Other Central Governments	40 134 798	-
Pendapatan Transfer Pemerintah Daerah Lainnya/Transfer Revenue from Other Regional Governments	34 549 781,44	47 965 994
Bantuan Keuangan/Financial Assistance	-	-
Lain-Lain Pendapatan Daerah yang Sah/Other Revenue	132 334 912,78	1 483 904
1. Pendapatan Hibah	26 241 563,78	-
2. Pendapatan Lainnya	-	1 483 904
3. Penerimaan Dana Desa*)	106 093 349	-
Jumlah/Total	1 042 945 002,99	1 084 112 122

Catatan/Note : ¹Data sebelum diaudit/Unaudited Data

Sumber/Source : Badan Pengelolaan Keuangan dan Aset Daerah Kabupaten Gunung Mas/Regional Financial Management and Asset Agency of Gunung Mas Regency

Tabel
Table 2.4.2

Realisasi Pendapatan Pemerintah Kabupaten Gunung Mas Menurut Jenis Pendapatan (ribu rupiah), 2021-2022¹
Actual Government Revenues of Gunung Mas Regency by Sources of Revenues (thousand rupiahs), 2021-2022¹

Sumber Pendapatan Sources of Revenues	2021	2022 ¹
(1)	(2)	(3)
Pendapatan Asli Daerah/Regional Revenue	87 208 400,22	78 215 753
Pajak Daerah/Regional Tax	46 882 547,74	30 959 702
Retribusi Daerah/Regional Retribution	4 474 206,89	4 510 815
Hasil Pengelolaan Kekayaan Daerah yang Dipisahkan/ Separated Management of Regional Wealth	10 722 707,06	12 683 801
Lain – Lain Pendapatan Asli Daerah yang Sah/Other Regional Revenue	25 128 938,53	30 061 435
Pendapatan Transfer/Transfer Revenue	860 025 330,27	1 004 412 464
Pendapatan Transfer Pemerintah Pusat/Transfer Revenue from Central Governments	786 960 821,76	956 446 470
Bagi Hasil Pajak/Tax Sharing Revenue	36 707 636,88	161 543 797
Bagi Hasil Bukan Pajak/SDA/Non-Tax Sharing Revenue/ Natural Resources	64 612 653,36	94 036 222
Dana Alokasi Umum (DAU)/General Allocation Fund	511 024 197	508 244 449
Dana Alokasi Khusus (DAK)/Special Allocation Fund	96 263 691,65	97 735 626
Dana Alokasi Khusus (DAK Non Fisik)/Special Allocation Fund	78 352 642,87	94 886 375
Pendapatan Transfer Pemerintah Pusat Lainnya/Transfer Revenue from Other Central Governments	40 134 798	0
Pendapatan Transfer Pemerintah Daerah Lainnya/Transfer Revenue from Other Regional Governments	32 929 710,5	47 965 994
Bantuan Keuangan/Financial Assistance		0
Lain-Lain Pendapatan Daerah yang Sah/Other Revenue	131 500 463,37	1 483 904
1. Pendapatan Hibah	26 241 618	-
2. Pendapatan Lainnya	312 705,97	1 483 904
3. Penerimaan Dana Desa*)	104 946 139,4	-
Jumlah/Total	1 078 734 193,86	1 084 112 121

Catatan/Note : ¹Data sebelum diaudit/Unaudited Data

Sumber/Source : Badan Pengelolaan Keuangan dan Aset Daerah Kabupaten Gunung Mas/Regional Financial Management and Asset Agency of Gunung Mas Regency

Tabel
Table 2.4.3

Anggaran Pengeluaran Pemerintah Kabupaten Gunung Mas Menurut Jenis Pengeluaran (ribu rupiah), 2020-2022¹
Budget of Government Expenditures of Gunung Mas Regency by Kind of Expenditure (thousand rupiahs), 2020-2022¹

Jenis Pengeluaran Kind of Expenditures	2021	2022 ¹
(1)	(2)	(3)
Belanja Operasional/Operational Expenditure	723 789 040,76	654 805 582,39
Belanja Pegawai/Employee Expenditure	396 714 572,33	379 888 357,23
Belanja Barang dan Jasa/Goods and Services Expenditure	288 497 255,15	243 084 225,64
Belanja Bunga/Expenditure	-	-
Belanja Hibah/Grant Expenditure	37 957 213,27	30 969 194,52
Belanja Bantuan Sosial/Social Aid Expenditure	620 000	863 805,00
Belanja Modal/Capital Expenditure	208 522 947,82	237 576 126,83
Belanja Modal Tanah/Capital Land Expenditure	,	549 000,00
Belanja Modal Peralatan dan Mesin/Capital Equipment and Machinery Expenditure	46 800 362,69	44 578 817,61
Belanja Modal Gedung dan Bangunan/Capital Building Expenditure	58 326 908,39	65 821 245,64
Belanja Modal Jalan, Irigasi dan Jaringan/Capital Road, Irrigation, and Network Expenditure	102 722 438,13	125 824 467,02
Belanja Modal Aset Tetap Lainnya/Capital Other Fixed Assets Expenditure	673 238,6	802 596,56
Belanja Tak Terduga/Unexpected Expenditures	4 075 099,82	219 933,86
Belanja Transfer	166 679 372,21	150 741 580,08
Jumlah/Total	1 103 066 460,6	1 043 343 223,16

Catatan/Note : ¹Data sebelum diaudit/Unaudited Data

Sumber/Source : Badan Pengelolaan Keuangan dan Aset Daerah Kabupaten Gunung Mas/Regional Financial Management and Asset Agency of Gunung Mas Regency

Tabel
Table 2.4.4

Realisasi Pengeluaran Pemerintah Kabupaten Gunung Mas Menurut Jenis Pengeluaran (ribu rupiah), 2021-2022¹
Actual Government Expenditures of Gunung Mas Regency by Kind of Expenditure (thousand rupiahs), 2021-2022¹

Jenis Pengeluaran Kind of Expenditures	2021	2022 ¹
(1)	(2)	(3)
Belanja Operasional/Operational Expenditure	664 054 069,25	654 805 582,39
Belanja Pegawai/Employee Expenditure	379 873 958,73	379 888 357,23
Belanja Barang dan Jasa/Goods and Services Expenditure	251 595 157,2	243 084 225,64
Belanja Bunga/Expenditure		-
Belanja Hibah/Grant Expenditure	31 973 953,32	30 969 194,52
Belanja Bantuan Sosial/Social Aid Expenditure	611 000	863 805,00
Belanja Modal/Capital Expenditure	193 102 259,56	237 576 126,83
Belanja Modal Tanah/Capital Land Expenditure		549 000,00
Belanja Modal Peralatan dan Mesin/Capital Equipment and Machinery Expenditure	36 531 664,33	44 578 817,61
Belanja Modal Gedung dan Bangunan/Capital Building Expenditure	56 308 255,78	65 821 245,64
Belanja Modal Jalan, Irigasi dan Jaringan/Capital Road, Irrigation, and Network Expenditure	99 730 186,75	125 824 467,02
Belanja Modal Aset Tetap Lainnya/Capital Other Fixed Assets Expenditure	532 152,7	802 596,56
Belanja Tak Terduga/Unexpected Expenditures	2 738 081,6	219 933,86
Belanja Transfer	165 532 752,45	150 741 580,08
Jumlah/Total	1 025 427 162,87	1 043 343 223,16

Catatan/Note : ¹Data sebelum diaudit/Unaudited Data

Sumber/Source : Badan Pengelolaan Keuangan dan Aset Daerah Kabupaten Gunung Mas/Regional Financial Management and Asset Agency of Gunung Mas Regency

3

KEPENDUDUKAN DAN KETENAGAKERJAAN POPULATION AND EMPLOYMENT

2022

Penduduk 15 th berstatus
Buruh/Karyawan/Pegawai/
Employee

26.456



Penduduk 15 th berstatus
Pekerja Keluarga/
Tak Dibayar/
Family worker/
unpaid worker

6.559



Industri
Industry

20.756

Pertanian
Agriculture

17.187

Jasa
Services

20.528

Jumlah pekerja menurut status pekerjaan dan lapangan
usahanya

Number of workers according to main employment and industry

PENJELASAN TEKNIS

1. **Salah satu sumber data kependudukan** adalah sensus penduduk yang dilaksanakan setiap sepuluh tahun sekali. Sensus penduduk telah dilaksanakan sebanyak tujuh kali sejak Indonesia merdeka, yaitu tahun 1961, 1971, 1980, 1990, 2000, 2010, dan 2020. Keenam sensus penduduk sebelumnya dilaksanakan dengan menggunakan metode tradisional, yaitu mencatat setiap penduduk dari rumah ke rumah. Pertama kalinya dalam sejarah sensus penduduk di Indonesia, Sensus Penduduk 2020 (SP2020) menggunakan metode kombinasi yaitu dengan memanfaatkan data Administrasi Kependudukan (Admuduk) dari Direktorat Jenderal Kependudukan dan Pencatatan Sipil (Ditjen Dukcapil) Kementerian Dalam Negeri (Kemendagri) sebagai data dasar pelaksanaan SP2020. Hal ini dirancang dan dilaksanakan sebagai upaya untuk mewujudkan "SATU DATA KEPENDUDUKAN INDONESIA".

SP2020 mencakup seluruh penduduk yang tinggal di wilayah teritorial Indonesia, mencakup Warga Negara Indonesia (WNI) dan Warga Negara Asing (WNA) yang telah menetap atau berencana menetap di wilayah

TECHNICAL NOTES

1. **One of the sources of demographic data** is population census, which is conducted every ten years. Population Census has been conducted seven times since Indonesia's independence: 1961, 1971, 1980, 1990, 2000, 2010, and 2020. The previous six population censuses were carried out using the traditional method, canvassing each person door-to-door. For the first time in the history of the population census in Indonesia, the 2020 Population Census (PC2020) used a combined method, that is utilizing Population Administration data managed by the Directorate General of Population and Civil Registration of the Ministry of Home Affairs as the basic data for the population census. This is designed and implemented as an effort to realize "ONE INDONESIAN POPULATION DATA".

PC2020 covered all residents who live in Indonesia's territory, including Indonesian citizens (WNI) and foreign citizens (WNA) who have stayed or plan to stay in Indonesian territory for at least one year. The Indonesian citizens who

Indonesia selama minimal satu tahun. WNI yang dicakup juga termasuk mereka yang berada di luar negeri, yaitu Anggota Korps Diplomatik Republik Indonesia beserta keluarganya di luar negeri dan Anggota TNI/POLRI beserta keluarganya yang sedang melakukan misi perdamaian di luar negeri.

Untuk tahun yang tidak dilaksanakan sensus penduduk, data kependudukan diperoleh dari hasil proyeksi penduduk. Proyeksi penduduk merupakan suatu perhitungan ilmiah yang didasarkan pada asumsi dari komponen-komponen perubahan penduduk, yaitu kelahiran, kematian, dan migrasi (migrasi internasional dan migrasi risen antar provinsi). Proyeksi penduduk interim 2020-2023 dihitung menggunakan data dasar penduduk hasil perapihan umur dari data Administrasi Kependudukan dan SP2020 dengan menggunakan asumsi Angka Kelahiran Total sejak tahun 2020 konstan 2,1 (sesuai Proyeksi Survei Penduduk antar Sensus (SUPAS) 2015-2045), Angka Kematian Bayi (AKB) meneruskan hasil Proyeksi SUPAS 2015-2045, dan pola migrasi 2020 sama dengan pola migrasi hasil SUPAS 2015.

Dalam publikasi ini, data yang

are covered also include those who are abroad, namely members of the Diplomatic Corps of the Republic of Indonesia and their families abroad and members of the TNI/POLRI and their families who are carrying out Peacekeeping Missions abroad.

For the periods besides the census year, population projection is applied to estimate population for those years. The population projection is an estimation based on the demographic components, such as birth, death, and migration (international migration and recent migration). The interim population projection for 2020-2023 is calculated from the single age smoothed combined from Population Administration Data and the 2020 Population Census. It uses the assumption that the Total Fertility Rate (TFR) since 2020 is constant at 2.1 (according to the population projection of 2015-2045 Intercensal Population Survey (SUPAS)), Infant Mortality Rate (IMR) continues the results of the 2015-2045 SUPAS Projection, and the 2020 migration pattern is the same as the pattern of migration in SUPAS2015 results.

The data presented in this

disajikan merupakan hasil SP2020 (September), dan hasil proyeksi penduduk interim 2020-2023 (pertengahan tahun/Juni).

2. **Penduduk Indonesia** adalah semua orang yang berdomisili di wilayah teritorial Indonesia, mencakup Warga Negara Indonesia (WNI) dan Warga Negara Asing (WNA) yang telah menetap selama satu tahun atau lebih atau berencana menetap di wilayah Indonesia selama minimal satu tahun. Pada sensus sebelumnya referensi waktu dalam konsep kependudukan adalah enam bulan. Perubahan ini didasari oleh UU No. 24 Tahun 2013 tentang Perubahan atas UU No. 23 Tahun 2006 tentang Administrasi Kependudukan pada Pasal 15.
3. **Laju pertumbuhan penduduk per tahun** adalah angka yang menunjukkan rata-rata tingkat pertambahan penduduk per tahun dalam jangka waktu tertentu. Angka ini dinyatakan sebagai persentase dari penduduk dasar. Metode penghitungan laju pertumbuhan penduduk yang digunakan oleh BPS adalah metode geometrik.
4. **Kepadatan penduduk** adalah ukuran persebaran penduduk yang menunjukkan jumlah penduduk untuk setiap kilometer persegi luas wilayah.
5. **Rasio jenis kelamin** adalah perbandingan antara jumlah

publication are the PC2020 results (September) and the result of interim population projection 2020-2023 (midyear/June).

2. **The population of Indonesia** are all people who live in Indonesia's territory, including Indonesian citizens and foreign citizens who have lived for one year or more or plan to stay in Indonesia territory for at least one year. In the previous census the time reference in the population concept was six months. This change is based on Law no. 24 of 2013 concerning Amendments to Law no. 23 of 2006 concerning Population Administration in Article 15.
3. **The average growth rate of population** is the annual population growth rate over a certain period. Annual population growth rate is a number that shows the average rate of population growth per year in a certain period. This rate is a percentage of the basic population. The method used by Statistics Indonesia is the geometric method.
4. **Population density** is a measure of the distribution of the population which shows the total population for each square kilometer of area.
5. **Sex ratio** is the ratio of males population to females population

penduduk laki-laki dengan jumlah penduduk perempuan pada suatu daerah dan waktu tertentu. Biasanya dinyatakan dengan jumlah penduduk laki-laki untuk 100 penduduk perempuan.

6. **Distribusi penduduk** adalah pola persebaran penduduk di suatu wilayah, baik berdasarkan batas-batas geografis maupun berdasarkan batas-batas administrasi pemerintahan.
7. **Komposisi penduduk** adalah pola persebaran penduduk menurut karakteristiknya, contoh: penduduk menurut kelompok umur, penduduk menurut jenis kelamin.
8. **Rumah tangga** adalah seseorang atau sekelompok orang yang mendiami sebagian atau seluruh bangunan fisik/sensus dan biasanya tinggal bersama serta pengelolaan makan dari satu dapur. Yang dimaksud makan dari satu dapur adalah jika pengurusan kebutuhan sehari-harinya dikelola bersama-sama menjadi satu.
9. **Anggota rumah tangga** adalah semua orang yang biasanya bertempat tinggal di suatu rumah tangga, baik yang berada di rumah pada waktu pencacahan maupun yang sementara tidak ada.
10. **Rata-rata anggota rumah tangga** adalah angka yang menunjukkan rata-rata jumlah anggota rumah tangga per rumah

in a given area and time, usually expressed as the number of males for every 100 females.

6. **Population distribution** is the pattern of population distribution in an area, either by geographic boundaries or by government administrative boundaries.
7. **Population composition** is the pattern of population distribution by its characteristics, example: population by age group, population by sex.
8. **Household** is an individual or group of people living in a physical/census building unit or part of it and usually commit on a common provision for food and other essentials of living. Common provision for food means one organising daily needs for all of household members.
9. **Household member** are those who usually lives in a household regardless of their location at the time of enumeration.
10. **Average household size** is the average number of household members per household.

tangga.

11. **Rasio beban tanggungan atau disebut juga rasio tanggungan keluarga** adalah perbandingan antara jumlah penduduk usia tidak produktif (penduduk usia muda dan penduduk usia lanjut) dengan jumlah penduduk usia produktif.
12. **Sumber utama data ketenagakerjaan** adalah Survei Angkatan Kerja Nasional (Sakernas). Survei ini khusus dirancang untuk mengumpulkan informasi/data ketenagakerjaan. Pada beberapa survei sebelumnya, pengumpulan data ketenagakerjaan dipadukan dalam kegiatan lainnya, seperti Survei Sosial Ekonomi Nasional (Susenas), Sensus Penduduk (SP), dan Survei Penduduk Antarsensus (SUPAS). Sakernas pertama kali diselenggarakan pada tahun 1977 dan 1978. Pada tahun 1986-1993, Sakernas diselenggarakan pada tahun 1976, kemudian dilanjutkan pada tahun 1977 dan 1978. Pada tahun 1986-1993, Sakernas diselenggarakan secara triwulanan, sejak tahun 1994-2001, Sakernas dilaksanakan secara tahunan, yaitu setiap bulan Agustus. Pada tahun 2002-2004, di samping Sakernas Tahunan dilakukan pula Sakernas Triwulanan. Pada tahun 2005-2010, pengumpulan data Sakernas dilaksanakan secara semesteran pada Februari
11. **Dependency ratio** is the ratio between the number of non-productive age population (young people and the elderly population) with a population of productive age.
12. **The main source of employment data** is National Labour Force Survey (Sakernas). This survey is specifically designed to collect information on labour force statistics. Previously, the collection of such data was integrated with other surveys, such as National Socioeconomic Survey (Susenas), Population Census (SP), and Intercensal Population Survey (SUPAS). The first Sakernas was conducted in 1976, then conducted annually during the period 1977-1978. During 1986-1993, Sakernas was conducted quarterly in all provinces in Indonesia, only since 1994 until 2001 Sakernas was conducted yearly, every August of the year. During the period 2002-2004, besides a yearly Sakernas, BPS also conducted a quarterly Sakernas. During the period 2005-2010, Sakernas has been conducted in Semester period, i.e. February (First Semester) and August (Second Semester). During 2011-2014, Sakernas is conducted on a quarterly basis i.e. February (First Quarter), May (Second Quarter), August (Third Quarter),

(Semeste I) dan Agustus (Semester II). Tahun 2011-2014 Sakernas dilaksanakan Triwulanan, yaitu Februari (Triwulan I), Mei (Triwulan II), Agustus (Triwulan III), dan November (Triwulan IV). Sakernas Triwulan ini dimaksudkan untuk memantau indikator ketenagakerjaan secara dini di Indonesia yang mengacu pada The Key Indicators of the Labour Market (KILM) yang direkomendasikan oleh The International Labour Organization (ILO). Mulai tahun 2015, pengumpulan data Sakernas dilaksanakan kembali secara semesteran pada Februari (Semester I) dan Agustus (Semester II).

Sejak Sakernas 2001, konsep status pekerjaan dan pengangguran mengalami perluasan dan penyempurnaan. Status pekerjaan yang pada Sakernas 2000 hanya 5 kategori, mulai tahun 2001 ditambahkan kategori baru, yaitu: pekerja bebas di pertanian dan pekerja bebas di nonpertanian. Selain itu, dalam rangka menyesuaikan dengan konsep ILO, konsep pengangguran terbuka diperluas, yaitu di samping mencakup penduduk yang aktif mencari pekerjaan, mencakup pula kelompok penduduk yang sedang mempersiapkan usaha/pekerjaan baru, kelompok penduduk yang tidak mencari pekerjaan

and November (Fourth Quarter). A Quarterly Sakernas is aimed to monitor the prompt indicators of Indonesian labour market which referred to The Key Indicators of the Labour Market (KILM) recommended by The International Labour Organization (ILO). Since 2015, the Sakernas has been conducted on biannual basis again, the first semester on February and the later semester on August.

Since 2001 Sakernas, the concept of employment status and unemployment was revised. The employment status previously covered only 5 categories, but since 2001 two new categories of casual employee both in agriculture and non-agriculture sectors have been added. In addition, to adapt the ILO concept, the concept of unemployment was also extended. Unemployment covers population who were looking for work, population who werw establishing a new business/firm/establishment, discouraged job seekers, and those who were not actively looking for work with the reason of already having job but not starting to work (future starter).

karena merasa tidak mungkin mendapatkan pekerjaan, serta kelompok penduduk yang tidak aktif mencari pekerjaan karena merasa tidak mungkin mendapatkan pekerjaan, serta kelompok penduduk yang tidak aktif mencari pekerjaan dengan alasan sudah mempunyai pekerjaan, tetapi *belum mulai bekerja*.

13. **Penduduk usia kerja** adalah penduduk yang berumur 15 tahun ke atas.
14. **Angkatan kerja** adalah penduduk usia kerja (15 tahun ke atas) yang bekerja, punya pekerjaan namun sementara tidak bekerja, dan pengangguran.
15. **Bekerja** adalah kegiatan ekonomi yang dilakukan oleh seseorang dengan maksud memperoleh atau membantu memperoleh pendapatan atau keuntungan dan lamanya bekerja paling sedikit 1 jam secara terus menerus dalam seminggu yang lalu (termasuk pekerja keluarga tanpa upah yang membantu dalam suatu usaha/kegiatan ekonomi).
16. **Jumlah jam kerja seluruhnya** adalah jumlah jam kerja yang digunakan untuk bekerja (tidak termasuk jam kerja istirahat resmi dan jam kerja yang digunakan untuk hal-hal di luar pekerjaan).
17. **Lapangan usaha** adalah bidang kegiatan dari pekerjaan/tempat bekerja di mana seseorang
13. **Working age population** is persons of 15 years and over.
14. **Labor force** or economically active are persons of 15 years and over, who in the previous week were working, temporarily absent from work but having jobs, and unemployment.
15. **Working** is economic activity conducted by a person and intended to earn income by doing work or helping to do work at least one hour continuously during the reference week (including unpaid family worker/s for any economic activity).
16. **Total working hours** is the total hours spent by an employee to perform all jobs (excluding the time used for other activities which are not classified as work).
17. **Industry** is field of a person's activity or establishment. The classification of industries follows

bekerja. Klasifikasi lapangan usaha mengikuti Klasifikasi Baku Lapangan Usaha Indonesia (KBLI) dalam 1 digit.

18. **Status pekerjaan** adalah kedudukan seseorang dalam unit usaha/kegiatan dalam melakukan pekerjaan.
19. **Berusaha sendiri tanpa dibantu orang lain** adalah bekerja atau berusaha dengan menanggung risiko secara ekonomis, yaitu dengan tidak kembalinya ongkos produksi yang telah dikeluarkan dalam rangka usahanya tersebut, serta tidak menggunakan pekerja dibayar maupun pekerja tak dibayar, termasuk yang sifat pekerjaannya memerlukan teknologi atau keahlian khusus.
20. **Berusaha dibantu buruh tidak tetap/buruh tidak dibayar** adalah bekerja atau berusaha atas risiko sendiri, dan menggunakan buruh/pekerja tak dibayar dan atau buruh/pekerja tidak tetap.
21. **Berusaha dibantu buruh tetap/buruh dibayar** adalah berusaha atas risiko sendiri dan mempekerjakan paling sedikit satu orang buruh/pekerja tetap yang dibayar.
22. **Buruh/karyawan/pegawai** adalah seseorang yang bekerja pada orang lain atau instansi/kantor/ perusahaan secara tetap dengan menerima upah/gaji baik berupa uang maupun barang. Buruh yang tidak mempunyai majikan tetap, tidak digolongkan

the Indonesia Standard Industrial Classification (KBLI) in one digit.

18. **Employment status** is the status of a person at his place of work or establishment where he was employed.
19. **Own-account worker** is a person who works at his own risk without assisted by paid per mount worker or unpaid worker include technical job or skill job.
20. **Employer assisted by temporary workers/unpaid worker** is a person who works at his own risk and assisted by temporary worker/unpaid worker.
21. **Employer assisted by permanent workers/paid workers** is a person who does his business at her/his own risk at least one assisted by paid permanent worker.
22. **Employee** is a person who work permanently for other people or institution/office/ company and gains some money/cash or goods as wage/salary. Labor who have no permanent employer is not categorized as a laborer/ worker/ employee but casual worker. A

sebagai buruh/karyawan, tetapi sebagai pekerja bebas. Seseorang dianggap memiliki majikan tetap jika memiliki 1 (satu) majikan (orang/rumah tangga) yang sama dalam sebulan terakhir, khusus pada sektor bangunan batasannya tiga bulan. Apabila majikannya instansi/lembaga, boleh lebih dari satu.

- 23. Pekerja bebas** adalah seseorang yang bekerja pada orang lain/majikan/institusi yang tidak tetap (lebih dari 1 majikan dalam sebulan terakhir) yang mencakup pertanian maupun nonpertanian, baik berupa usaha rumah tangga maupun bukan usaha rumah tangga atas dasar balas jasa dengan menerima upah atau imbalan baik berupa uang maupun barang, dan baik dengan sistem pembayaran harian maupun borongan.

Usaha pertanian meliputi: pertanian tanaman pangan, perkebunan, kehutanan, peternakan, perikanan dan perburuan, termasuk jasa pertanian.

Usaha nonpertanian meliputi: usaha di sektor pertambangan, sektor industri, sektor listrik, gas dan air, sektor konstruksi/bangunan, sektor perdagangan, sektor angkutan, sektor pergudangan dan komunikasi, sektor keuangan, asuransi, usaha persewaan bangunan, tanah dan jasa perusahaan, sektor

laborers in general is considered to have a permanent employer if he has the same employer during the past month, particularly for building construction sector is 3 months. If the employer is an institution, more than 1 (one) employer is allowed.

- 23. Casual employee** is a person who does not work permanently for other people/employer/ institution (more than 1 employer during the last 1 month) which includes agricultural or non agricultural sector either home industry or not home industry based on remuneration paid with money or goods, and based on daily or contact payment system.

Agricultural : industry covers food-base agricultural, plantation, forestry, breeding, fishery, including agricultural services.

Non-agricultural : industry covers industries in mining, electricity, gas water, building construction, trade, transportation, warehousing and communication, financial, insurance, property leasing and serviced industry, public services, social and individual services.

jasa kemasyarakatan, sosial dan perorangan.

24. Pekerja keluarga/tidak dibayar adalah seseorang yang bekerja membantu orang lain yang berusaha dengan tidak mendapat upah/gaji, baik berupa uang maupun barang.

24. Unpaid/contributing family worker is a person who works for other people without pay in cash or goods.

<https://gumaskab.bps.go.id>

ULASAN

Pendataan Sensus Penduduk Tahun 2020 menggunakan metode kombinasi (**combined method**) melalui pemanfaatan data administrasi kependudukan yang bersumber dari Direktorat Jenderal Kependudukan dan Pencatatan Sipil (Ditjen Dukcapil). Pemanfaatan data administrasi kependudukan untuk kepentingan sensus sesuai dengan rekomendasi Perserikatan Bangsa-Bangsa (PBB) yang menyarankan metode sensus bergeser dari metode tradisional (full canvassing) menuju ke register based census. Proses menuju ke full register based census tidaklah mudah sehingga PBB menyarankan untuk menggunakan kombinasi untuk menjembatani antara metode tradisional dengan penggunaan data registrasi.

Penduduk Kabupaten Gunung Mas berdasarkan proyeksi penduduk interim 2022 sebanyak 142.309 jiwa yang terdiri dari 74.940 laki-laki dan 67.369 perempuan dengan rasio jenis kelamin 111. Pertumbuhan penduduk Tahun 2020 sebesar 3,28 dibandingkan jumlah penduduk hasil Sensus 2010. Sedangkan Pertumbuhan penduduk per tahun antara 2020-2022 adalah sebesar 2,90. Tingkat kepadatan penduduk Gunung Mas tahun 2022, rata-rata 13,2 orang per km².

Dalam konsep ketenagakerjaan, penduduk dibagi atas dua kelompok, yaitu penduduk usia kerja dan penduduk bukan usia kerja. Yang

DESCRIPTION

The 2020 Population Census Data Collection uses a combined method through the use of population administration data sourced from the Directorate General of Population and Civil Registration. Utilization of population administration data for census purposes is in accordance with the recommendations of the United Nations (UN) which recommends that the census method be shifted from traditional methods (full canvassing) to register based census. The process towards a full register based census is not easy, so the United Nations recommends using a combination to bridge the traditional method with the use of registration data.

The population of Gunung Mas Regency based on the 2022 interim population projection is 142,309 people consisting of 74,940 men and 67,369 women with a sex ratio of 111. Population growth in 2020 is 3.28 compared to the total population from the 2010 Census. Meanwhile, population growth per year between 2020-2022 is 2,90. The population density of Gunung Mas in 2022 is 13.2 people per km² on average.

In employment concept, the population was divided into two groups, namely the working age population and nonworking age population. The

dimaksud dengan penduduk usia kerja adalah penduduk berumur 15 tahun dan lebih. Tahun 2022 penduduk usia kerja di Gunung Mas mencapai 86.662 orang. 60.252 orang diantaranya merupakan angkatan kerja, yang terdiri dari bekerja 58.471 orang dan pengangguran 1.781 orang. Jumlah bukan angkatan kerja mencapai 26.410 orang terdiri dari penduduk yang bersekolah 6.173 orang, mengurus rumah tangga 16.333 orang, dan lainnya sebanyak 3.904 orang.

Jumlah angkatan kerja di tahun 2022 masih didominasi oleh laki-laki, yang mencapai 38.658 orang dengan Tingkat Partisipasi Angkatan Kerjanya (TPAK) sebesar 81 persen dan angkatan kerja perempuan sebesar 21.594 orang (dengan TPAK 51,42 persen). Sebaliknya jumlah bukan angkatan kerja lebih didominasi oleh perempuan yang tercatat sebanyak 19.053 orang dan laki-laki hanya 7.357 orang.

Jumlah pengangguran terbuka Agustus 2022 mencapai 1.781 orang (dengan Tingkat Pengangguran Terbuka sebesar 2,96 persen). Berdasarkan tingkat pendidikan yang ditamatkan, tahun 2022 kelompok pengangguran terbuka tamatan Sekolah Menengah Atas (SMA) tercatat memiliki angka jumlah pengangguran tertinggi dibandingkan dengan tingkat pendidikan lain yaitu sebanyak 539 orang.

Jumlah penduduk yang bekerja tahun 2022 mencapai 58.471 orang. Pekerja laki-laki mencapai 37.571 orang dan pekerja perempuan 20.900 orang.

working age population is population aged 15 years and over. In 2022 the working age population in Gunung Mas reached 86,662 people. 60,252 of them were in the labor force, which consisted of working 58,471 people and unemployed 1,781 people. The number of nonworking age reached 26,410 people, consisting of 6,173 people attending school, 16,333 people taking care of the household, and 3,904 others.

The total workforce in 2022 is still dominated by men with 38,658 people making the Labor Force Participation Rate (LFPR) be at 81 percent, while for females, the figure amounted to 21,594 people (with LFPR of 51,42 percent). On the other hand, the number of non-workforce was dominated by female with 19,053 people and male about 7,357 people.

Total unemployment in August, 2022 reached 1,781 people (with the Open Unemployment Rate at 2.96 percent). Based on the educational level attained in 2022, open unemployment for senior high school graduates were the highest unemployment rates compared to other educational levels, namely as many as 539 people.

The total work population in 2022 will reach 58,471 people. There are 37,571 male workers and 20,900 female workers. Based on age group, the most

Jika berdasarkan kelompok umur, pekerja terbanyak Gunung Mas tahun 2022 adalah kelompok umur 30-34 tahun (tercatat sebanyak 6.895 orang, terdiri dari 4.506 orang pekerja laki-laki dan 2.389 orang pekerja perempuan).

Menurut lapangan pekerjaan utama, didominasi oleh pekerja yang bekerja di sektor industri yaitu sebanyak 22.756 orang. Sektor kedua dan ketiga terbanyak berturut-turut 20.528 dan 17.187 orang adalah sektor jasa dan sektor pertanian.

Tahun 2022, dilihat jumlah jam kerja pekerja, penduduk yang jumlah jam kerja seluruhnya 35 jam keatas tercatat sebanyak 32.392 orang.

Bila dilihat status pekerjaan utama, pekerja di Gunung Mas masih didominasi oleh pekerja yang berstatus sebagai buruh/karyawan/pegawai (26.456 orang), diikuti yang berstatus berusaha baik berusaha sendiri, berusaha di bantu buruh tetap/dibayar dan berusaha di bantu buruh tidak tetap/tidak dibayar sebanyak 21.712 orang. Sementara itu, pekerja yang berstatus pekerja bebas mencatat jumlah yang paling kecil, yaitu hanya sebanyak 3.744 orang.

workers in Gunung Mas in 2022 were the age group of 30-34 years (6,895 people were recorded, consisting of 4,506 male workers and 2,389 female workers).

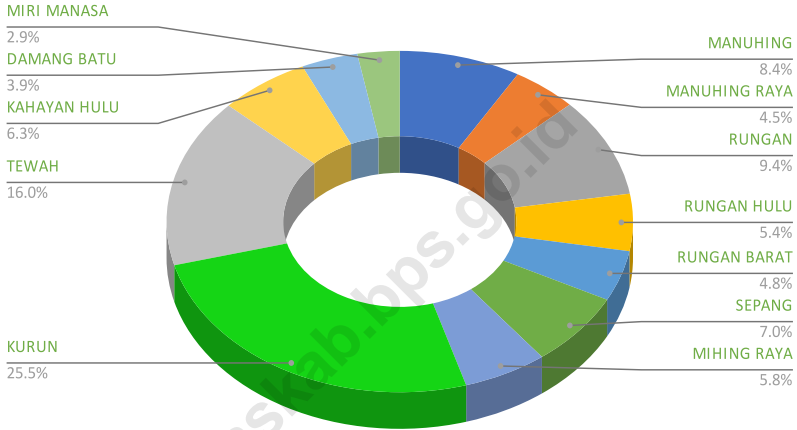
According to the main occupation, it is dominated by workers who work in the industrial sector, as many as 22,756 people. The second and third largest sectors, respectively, with 20,528 and 17,187 people were the service sector and the agricultural sector.

In 2022, the number of hours worked by workers, the population with total working hours of 35 hours and above was about 32,392 people.

When viewed from the main job status, workers at Gunung Mas are still dominated by workers with status as laborers/employees/employees (26,456 people), followed by those with good business status working on their own, trying to be assisted by permanent/paid workers and trying to be assisted by temporary workers/ unpaid as many as 21,712 people. Meanwhile, workers with casual worker status recorded the smallest number, namely only 3,744 people.

Gambar 3.1
Figures

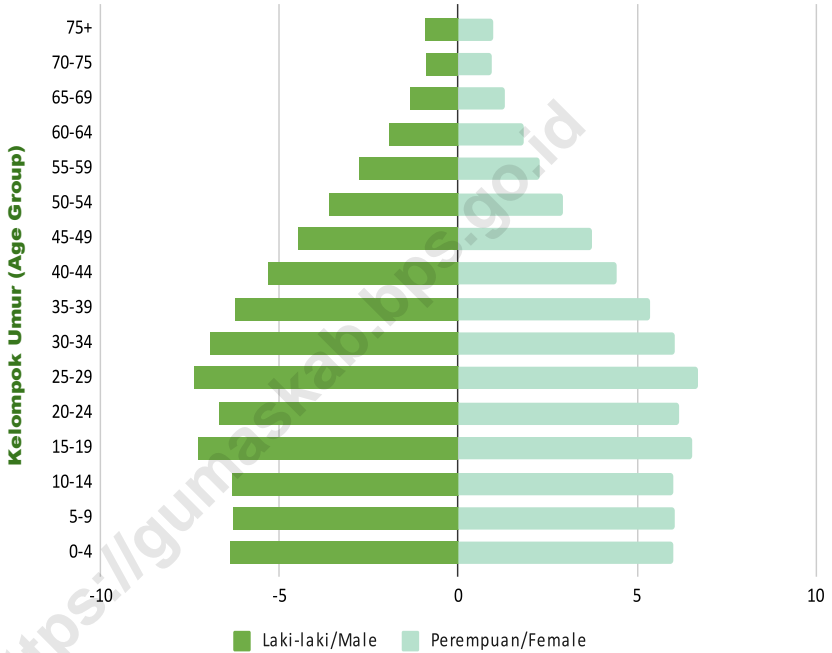
Persentase Penduduk Menurut Kecamatan di Kabupaten Gunung Mas, 2022
Percentage of Population by Subdistrict in Gunung Mas Regency, 2022



Sumber/Source: Hasil Proyeksi Penduduk Interim 2020–2023 (Pertengahan tahun/Juni)/The result of Interim Population Projection 2020–2023 (mid year/ June)

Gambar 3.2
Figures

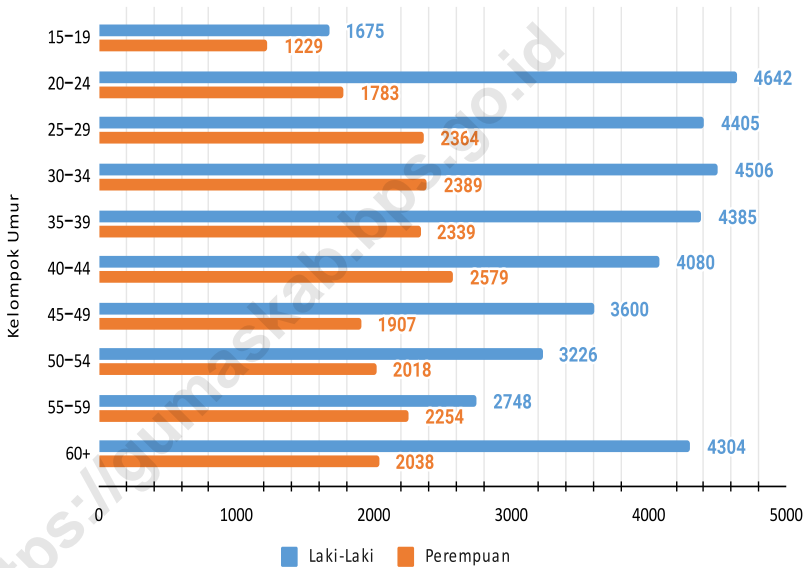
Piramida Penduduk Kabupaten Gunung Mas (Ribu Jiwa), 2022
Population Pyramid in Gunung Mas Regency (Thousand People), 2022



Sumber/Source: Hasil Proyeksi Penduduk Interim 2020–2023 (Pertengahan tahun/Juni)/The result of Interim Population Projection 2020–2023 (mid year/June)

Gambar 3.3
Figures

Penduduk Berumur 15 Tahun ke Atas yang Bekerja Selama Seminggu yang Lalu Menurut Kelompok Umur dan Jenis Kelamin di Kabupaten Gunung Mas, 2022
Population 15 Years of Age and Over who Worked During The Previous Week by Age Group and Sex in Gunung Mas Regency, 2022



Sumber/Source: BPS, Survei Angkatan Kerja Nasional (Sakernas) Agustus/BPS-Statistics Indonesia, August National Labor Force Survey

3.1 PENDUDUK POPULATION

Tabel 3.1.1 Penduduk, Laju Pertumbuhan Penduduk, Distribusi Persentase Penduduk, Kepadatan Penduduk, Rasio Jenis Kelamin Penduduk Menurut Kecamatan di Kabupaten Gunung Mas, 2021 dan 2022
Population, Population Growth Rate, Percentage Distribution of Population, Population Density, and Population Gender Ratio by Subdistrict in Gunung Mas Regency, 2021 and 2022

Kecamatan Subdistrict	Penduduk (Ribu jiwa) Population (000 People)		Laju Pertumbuhan Penduduk per Tahun Annual Population Growth Rate (%)	
	2020 ¹	2022 ²	2010-2020 ³	2020-2022 ⁴
(1)	(2)	(3)	(4)	(5)
Manuhing	11 278	12 013	4,32	3,67
Manuhing Raya	6 311	6 471	2,35	1,44
Rungan	12 851	13 372	3,10	2,30
Rungan Hulu	7 456	7 678	2,57	1,69
Rungan Barat	6 699	6 818	1,97	1,01
Sepang	9 014	9 955	3,83	5,84
Mihing Raya	7 748	8 309	4,67	4,08
Kurun	33 617	36 249	4,34	4,40
Tewah	22 028	22 776	2,78	1,93
Kahayan Hulu Utara	8 746	8 914	1,50	1,09
Damang Batu	5 475	5 588	3,63	1,17
Miri Manasa	4 150	4 166	1,27	0,22
Gunung Mas	135 373	142 309	3,28	2,90

Lanjutan Tabel/Continued Table 3.1.1

Kecamatan Subdistrict	Persentase Penduduk Percentage of Total Population	
	2020 ¹	2022 ²
(1)	(6)	(7)
Manuhing	8,33	8,44
Manuhing Raya	4,66	4,55
Rungan	9,49	9,40
Rungan Hulu	5,51	5,40
Rungan Barat	4,95	4,79
Sepang	6,66	7,00
Mihing Raya	5,72	5,84
Kurun	24,83	25,47
Tewah	16,27	16,00
Kahayan Hulu Utara	6,46	6,26
Damang Batu	4,04	3,93
Miri Manasa	3,07	2,93
Gunung Mas	100,00	100,00

Catatan/Note

¹ Hasil Sensus Penduduk (SP) 2020 (September)/The Result of 2020 Population Census (September)² Hasil Proyeksi Penduduk Interim 2020–2023 (Pertengahan tahun/Juni)/The result of Interim Population Projection 2020–2023 (mid year/ June)³ Laju pertumbuhan penduduk dihitung berdasarkan penduduk tahun 2010 (Mei) dibandingkan dengan penduduk tahun 2020 (September)/ The growth rate refers to the change of the population in 2010 (May) to the population in 2020 (September)⁴ Laju pertumbuhan penduduk dihitung berdasarkan penduduk tahun 2020 (September) dibandingkan dengan penduduk tahun 2021 (Juni)/ The growth rate refers to the change of the population in 2020 (September) to the population in 2021 (June)

Sumber/Source: Badan Pusat Statistik/BPS-Statistics Indonesia

Lanjutan Tabel/*Continued Table* 3.1.1

Kecamatan <i>Subdistrict</i>	Kepadatan Penduduk per km ² <i>Population Density per sq.km</i>		Rasio Jenis Kelamin <i>Population Gender Ratio</i>	
	2020 ¹	2022 ²	2020 ¹	2022 ²
(1)	(8)	(9)	(10)	(11)
Manuhing	10,1	10,8	115	115
Manuhing Raya	10,5	10,8	114	115
Rungan	18,1	18,8	114	115
Rungan Hulu	10,1	10,4	110	111
Rungan Barat	17,1	17,4	114	115
Sepang	22,7	25,1	107	107
Mihing Raya	22,6	24,2	111	111
Kurun	38,4	41,4	109	106
Tewah	20,4	21,5	110	110
Kahayan Hulu Utara	5,5	5,7	116	115
Damang Batu	3,8	4,0	115	123
Miri Manasa	2,7	2,7	114	115
Gunung Mas	12,5	13,17	112	111

Catatan/*Note*

¹ Hasil Sensus Penduduk (SP) 2020 (September)/*The Result of 2020 Population Census (September)*

² Hasil Proyeksi Penduduk Interim 2020–2023 (Pertengahan tahun/Juni)/*The result of Interim Population Projection 2020–2023 (mid year/ June)*

³ Laju pertumbuhan penduduk dihitung berdasarkan penduduk tahun 2010 (Mei) dibandingkan dengan penduduk tahun 2020 (September)/ *The growth rate refers to the change of the population in 2010 (May) to the population in 2020 (September)*

⁴ Laju pertumbuhan penduduk dihitung berdasarkan penduduk tahun 2020 (September) dibandingkan dengan penduduk tahun 2022 (Juni)/ *The growth rate refers to the change of the population in 2020 (September) to the population in 2022 (June)*

Sumber/*Source*: Badan Pusat Statistik/BPS-Statistics Indonesia

Tabel
Table 3.1.2**Jumlah Penduduk Menurut Jenis Kelamin dan Kelompok Umur di Kabupaten Gunung Mas (jiwa), 2022**
Population by Gender Ratio and Age Groups in Gunung Mas Regency (people), 2022

Kelompok Umur Age Groups	Jenis Kelamin Sex		Jumlah Total
	Laki-Laki Male	Perempuan Female	
(1)	(2)	(3)	(4)
0-4	6 386	6 027	12 413
5-9	6 315	6 045	12 360
10-14	6 346	6 021	12 367
15-19	7 279	6 533	13 812
20-24	6 710	6 188	12 898
25-29	7 391	6 712	14 103
30-34	6 964	6 070	13 034
35-39	6 256	5 359	11 615
40-44	5 325	4 416	9 741
45-49	4 483	3 741	8 224
50-54	3 601	2 938	6 539
55-59	2 761	2 261	5 022
60-64	1 951	1.824	3 775
65-69	1 361	1 311	2 672
70-75	877	942	1 819
75+	934	981	1 915
Jumlah/Total	74 940	67 369	142 309

Sumber/Source: Hasil Proyeksi Penduduk Interim 2020–2023 (Pertengahan tahun/Juni)/The result of Interim Population Projection 2020–2023 (mid year/ June)

**3.2 KETENAGAKERJAAN
EMPLOYMENT**

Tabel 3.2.1 Penduduk Berumur 15 Tahun ke Atas Menurut Jenis Kegiatan Selama Seminggu yang Lalu dan Jenis Kelamin di Kabupaten Gunung Mas, 2022
Population Aged 15 Years and Over by Type of Activity During The Previous Week and Gender in Gunung Mas Regency, 2022

Kegiatan Utama <i>Main Activity</i>	Jenis Kelamin/ <i>Gender</i>		
	Laki-Laki <i>Male</i>	Perempuan <i>Female</i>	Jumlah <i>Total</i>
(1)	(2)	(3)	(4)
I. Angkatan Kerja/<i>Economically Active</i>	38 658	21 594	60 252
1. Bekerja/ <i>Working</i>	37 571	20 900	58 471
2. Pengangguran Terbuka/ <i>Unemployment</i>	1 087	694	1 781
II. Bukan Angkatan Kerja/<i>Economically Inactive</i>	7 357	19 053	26 410
1. Sekolah/ <i>Attending School</i>	3 075	3 098	6 173
2. Mengurus Rumah Tangga/ <i>Housekeeping</i>	1 870	14 463	16 333
3. Lainnya/ <i>Others</i>	2 412	1 492	3 904
Jumlah/<i>Total</i>	46 015	40 647	86 662

Sumber/*Source*: BPS, Survei Angkatan Kerja Nasional (Sakernas) Agustus/BPS-Statistics Indonesia, August National Labor Force Survey

Tabel
Table 3.2.2

Penduduk Berumur 15 Tahun ke Atas Menurut Pendidikan Tertinggi yang Ditematkan dan Jenis Kegiatan Selama Seminggu yang Lalu di Kabupaten Gunung Mas, 2022
Population 15 Years of Age and Over by Educational Attainment and Type of Activity During the Previous Week in Gunung Mas Regency, 2022

Pendidikan Tertinggi yang Ditematkan <i>Educational Attainment</i>	Angkatan Kerja/ <i>Economically Active</i>				Jumlah Angkatan Kerja <i>Total of Economically Active</i>	Persentase Bekerja terhadap Angkatan Kerja <i>Percentage of Working to Economically Active</i>
	Bekerja <i>Working</i>	Pengangguran <i>Unemployment</i>		Jumlah <i>Total</i>		
(1)	(2)	Pernah Bekerja <i>Ever Worked</i>	Tidak Pernah Bekerja <i>Never Worked</i>	(5)	(6)	(7)
1. ≤Sekolah Dasar (SD)/≤Primary School	19 468	331	130	461	19 929	97,69
2. Sekolah Menengah Pertama/Junior High School	15 218	148	237	385	15 603	97,53
3. Sekolah Menengah Atas/Senior High School	16 785	323	216	539	17 324	96,89
4. Perguruan Tinggi/College	7 000	83	313	396	7 396	94,65
Jumlah/Total	58 471	885	896	1 781	60 252	97,04

Lanjutan Tabel/*Continued Table* 3.2.2

Pendidikan Tertinggi yang Ditematkan <i>Educational Attainment</i>	Bukan Angkatan Kerja/ <i>Economically Active</i>				Jumlah Total	Persentase Angkatan Kerja terhadap Penduduk Usia Kerja <i>Percentage of Economically Active to Working Age Population</i>
	Sekolah Attending School	Mengurus Rumah Tangga House-keeping	Lainnya Others	Jumlah Bukan Angkatan Kerja Total of Not Economically Active		
(1)	(8)	(9)	(10)	(11)	(12)	(13)
1. ≤Sekolah Dasar (SD)/≤Primary School	965	5 610	2 782	9 357	29 286	68,05
2. Sekolah Menengah Pertama/ Junior High School	5 131	5 440	819	11 390	26 993	57,80
3. Sekolah Menengah Atas/ Senior High School	-	4 131	197	4 328	21 652	80,01
4. Perguruan Tinggi/ College	77	1 152	106	1 335	8 731	84,71
Jumlah/Total	6 173	16 333	3 904	26 410	86 662	69,53

Sumber/*Source*: BPS, Survei Angkatan Kerja Nasional (Sakernas) Agustus/BPS-Statistics Indonesia, August National Labor Force Survey

Tabel
Table 3.2.3

Penduduk Berumur 15 Tahun ke Atas yang Bekerja Selama Seminggu yang Lalu Menurut Status Pekerjaan Utama dan Jenis Kelamin di Kabupaten Gunung Mas, 2022

Population 15 Years of Age and Over who Worked During The Previous Week by Total Working Hours on Main Job and Sex in Gunung Mas Regency, 2022

Status Pekerjaan Utama <i>Main Employment Status</i>	Jenis Kelamin <i>Sex</i>		Jumlah <i>Total</i>
	Laki-Laki <i>Male</i>	Perempuan <i>Female</i>	
(1)	(2)	(3)	(4)
Berusaha sendiri <i>Own account worker</i>	4 986	4 498	9 484
Berusaha dibantu buruh tidak tetap/brh tdk dibayar <i>Employer assisted by temporary worker/unpaid worker</i>	5 162	2 713	7 875
Berusaha dibantu buruh tetap/brh dibayar <i>Employer assisted by permanent worker/paid worker</i>	4 127	226	4 353
Buruh/Karyawan/Pegawai <i>Employee</i>	19 138	7 318	26 456
Pekerja bebas/ <i>Casual worker</i>	2 330	1 414	3 744
Pekerja Keluarga/Tak Dibayar <i>Family worker/unpaid worker</i>	1 828	4 731	6 559
Jumlah/Total	37 571	20 900	58 471

Sumber/Source: BPS, Survei Angkatan Kerja Nasional (Sakernas) Agustus/BPS-Statistics Indonesia, August National Labor Force Survey

Tabel
Table 3.2.4

Penduduk Berumur 15 Tahun ke Atas Menurut Pendidikan Tertinggi yang Ditematkan, Jenis Kegiatan Selama Seminggu yang Lalu, dan Jenis Kelamin di Kabupaten Gunung Mas, 2022

Population 15 Years of Age and Over by Educational Attainment, Type of Activity During the Previous Week, and Sex in Gunung Mas Regency, 2022

Pendidikan Tertinggi yang Ditematkan <i>Educational Attainment</i>	Bekerja/Working		
	Laki-laki <i>Male</i>	Perempuan <i>Female</i>	Jumlah <i>Total</i>
(1)	(2)	(3)	(4)
Tidak/Belum Tamat SD/ <i>Not Yet Completed Primary School</i>	1 856	961	2 817
Sekolah Dasar/ <i>Primary School</i>	10 008	6 643	16 651
Sekolah Menengah Pertama/ <i>Junior High School</i>	10 406	4 812	15 218
Sekolah Menengah Atas/ <i>Senior High School</i>	10 371	3 848	14 219
Sekolah Menengah Atas Kejuruan/ <i>Vocational Senior High School</i>	1 308	1 258	2 566
Diploma I/II/III/ <i>Diploma I/II/III</i>	377	189	566
Universitas/ <i>University</i>	3 245	3 189	6 434
Jumlah/Total	37 571	20 900	58 471

Lanjutan Tabel/Continued Table 3.2.4

Pendidikan Tertinggi yang Ditamatkan <i>Educational Attainment</i>	Pengangguran/Unemployment		
	Laki-laki <i>Male</i>	Perempuan <i>Female</i>	Jumlah <i>Total</i>
(1)	(5)	(6)	(7)
Tidak/Belum Tamat SD/ <i>Not Yet Completed Primary School</i>	130	0	130
Sekolah Dasar/ <i>Primary School</i>	282	49	331
Sekolah Menengah Pertama/ <i>Junior High School</i>	201	184	385
Sekolah Menengah Atas/ <i>Senior High School</i>	312	227	539
Sekolah Menengah Atas Kejuruan/ <i>Vocational Senior High School</i>	0	0	0
Diploma I/II/III/ <i>Diploma I/II/III</i>	162	0	162
Universitas/ <i>University</i>	0	234	234
Jumlah/Total	1 087	694	1 781

Lanjutan Tabel/*Continued Table* 3.2.4

Pendidikan Tertinggi yang Ditamatkan <i>Educational Attainment</i>	Bukan Angkatan Kerja/ <i>Economically Active</i>		
	Laki-laki <i>Male</i>	Perempuan <i>Female</i>	Jumlah <i>Total</i>
(1)	(8)	(9)	(10)
Tidak/Belum Tamat SD/ <i>Not Yet Completed Primary School</i>	670	913	1 583
Sekolah Dasar/ <i>Primary School</i>	2 150	5 624	7 774
Sekolah Menengah Pertama/ <i>Junior High School</i>	3 268	8 122	11 390
Sekolah Menengah Atas/ <i>Senior High School</i>	991	2 796	3 787
Sekolah Menengah Atas Kejuruan/ <i>Vocational Senior High School</i>	32	509	541
Diploma I/II/III/ <i>Diploma I/II/III</i>	0	251	251
Universitas/ <i>University</i>	246	838	1 084
Jumlah/<i>Total</i>	7 357	19 053	26 410

Tabel
Table 3.2.5**Penduduk Berumur 15 Tahun ke Atas yang Bekerja Selama Seminggu yang Lalu Menurut Kelompok Umur dan Jenis Kelamin di Kabupaten Gunung Mas, 2022**
Population 15 Years of Age and Over who Worked During The Previous Week by Age Group and Sex in Gunung Mas Regency, 2022

Kelompok Umur <i>Age Group</i>	Jenis Kelamin <i>Sex</i>		Jumlah <i>Total</i>
	Laki-Laki <i>Male</i>	Perempuan <i>Female</i>	
(1)	(2)	(3)	(4)
15–19	1 675	1 229	2 904
20–24	4 642	1 783	6 425
25–29	4 405	2 364	6 769
30–34	4 506	2 389	6 895
35–39	4 385	2 339	6 724
40–44	4 080	2 579	6 659
45–49	3 600	1 907	5 507
50–54	3 226	2 018	5 244
55–59	2 748	2 254	5 002
60+	4 304	2 038	6 342
Jumlah/Total	37 571	20 900	58 471

Sumber/Source: BPS, Survei Angkatan Kerja Nasional (Sakernas) Agustus/BPS-Statistics Indonesia, August National Labor Force Survey

Tabel
Table 3.2.6

Penduduk Berumur 15 Tahun ke Atas yang Bekerja Selama Seminggu yang Lalu Menurut Jumlah Jam Kerja pada Pekerjaan Utama dan Jenis Kelamin di Kabupaten Gunung Mas, 2022
Population 15 Years of Age and Over who Worked During The Previous Week by Total Working Hours on Main Job and Sex in Gunung Mas Regency, 2022

Jumlah Jam Kerja pada Pekerjaan Utama (jam) <i>Total Working Hours on Main Job (hours)</i>	Jenis Kelamin <i>Sex</i>		
	Laki-Laki <i>Male</i>	Perempuan <i>Female</i>	Jumlah <i>Total</i>
(1)	(2)	(3)	(4)
0 ¹	2 769	699	3 468
1 - 7	628	1 828	2 456
8 - 14	2 099	2 604	4 703
15 - 24	3 628	2 903	6 531
25 - 34	4 919	4 002	8 921
35 +	23 528	8 864	32 392
Jumlah/Total	37 571	20 900	58 471

Catatan/Note: ¹ Sementara tidak bekerja/*Temporarily not working*

Sumber/Source: BPS, Survei Angkatan Kerja Nasional (Sakernas) Agustus/BPS-Statistics Indonesia, August *National Labor Force Survey*

Tabel
Table 3.2.7

Penduduk Berumur 15 Tahun ke Atas yang Bekerja Selama Seminggu yang Lalu Menurut Jumlah Jam Kerja Seluruhnya dan Jenis Kelamin di Kabupaten Gunung Mas, 2022

Population 15 Years of Age and Over who Worked During The Previous Week by Total Working Hours and Sex in Gunung Mas Regency, 2022

Jumlah Jam Kerja Seluruhnya (jam) <i>Total Working Hours (hours)</i>	Jenis Kelamin <i>Sex</i>		Jumlah <i>Total</i>
	Laki-Laki <i>Male</i>	Perempuan <i>Female</i>	
(1)	(2)	(3)	(4)
0 ¹	2 769	699	3 468
1 - 7	546	1 631	2 177
8 - 14	1 439	2 551	3 990
15 - 24	3 302	2 845	6 147
25 - 34	5 347	4 268	9 615
35 +	24 168	8 906	33 074
Jumlah/Total	37 571	20 900	58 471

Catatan/Note: ¹ Sementara tidak bekerja/*Temporarily not working*

Sumber/Source: BPS, Survei Angkatan Kerja Nasional (Sakernas) Agustus/BPS-Statistics Indonesia, August *National Labor Force Survey*

Tabel
Table 3.2.8

Penduduk Berumur 15 Tahun ke Atas yang Bekerja Selama Seminggu yang Lalu Menurut Jam Kerja Pada Pekerjaan Utama dan Lapangan Usaha di Kabupaten Gunung Mas, 2022
Population 15 Years of Age and Over who Worked During The Previous Week by Total Working Hours on Main Job and Industry in Gunung Mas Regency, 2022

Jumlah Jam Kerja Pada Pekerjaan Utama (jam) <i>Total Working Hours on Main Job (hours)</i>	Lapangan Usaha <i>Industry</i>			Jumlah Total
	<i>Pertanian, Perkebunan, Kehutanan, Perburuan, dan Perikanan/ Agriculture, Forestry, and Fishing</i>	<i>Industri/ Industry</i>	<i>Jasa-jasa/ Services</i>	
(1)	(2)	(3)	(4)	(5)
0 ¹	582	2 675	211	3 468
1 - 7	492	370	1 594	2 456
8 - 14	2 141	958	1 604	4 703
15 - 24	4 151	864	1 516	6 531
25 - 34	3 772	2 086	3 063	8 921
35 +	6 049	13 803	12 540	32 392
Jumlah/Total	17 187	20 756	20 528	58 471

Catatan/Note: ¹ Sementara tidak bekerja/*Temporarily not working*

Sumber/Source: BPS, Survei Angkatan Kerja Nasional (Sakernas) Agustus/BPS-Statistics Indonesia, August *National Labor Force Survey*

Tabel
Table 3.2.9

Penduduk Berumur 15 Tahun ke Atas yang Bekerja Selama Seminggu yang Lalu Menurut Status Pekerjaan Utama dan Lapangan Pekerjaan Utama di Kabupaten Gunung Mas, 2022
Population 15 Years of Age and Over who Worked During The Previous Week by Main Employment and Main Industry in Gunung Mas Regency, 2022

Status Pekerjaan Utama Main Employment Status	Lapangan Pekerjaan Utama ¹ Main Industry ¹			Jumlah Total
	1	2	3	
(1)	(2)	(3)	(4)	(5)
Berusaha sendiri <i>Own account worker</i>	4 586	2 651	2 247	9 484
Berusaha dibantu buruh tidak tetap/brh tdk dibayar <i>Employer assisted by temporary worker/unpaid worker</i>	3 076	2 158	2 641	7 875
Berusaha dibantu buruh tetap/brh dibayar <i>Employer assisted by permanent worker/paid worker</i>	165	3 681	507	4 353
Buruh/Karyawan/Pegawai <i>Employee</i>	3 390	10 484	12 582	26 456
Pekerja Bebas di pertanian <i>Casual Worker</i>	2 658	-	-	2 658
Pekerja Bebas di Non pertanian <i>Casual Non-Agriculture Worker</i>	-	1 017	69	1 086
Pekerja Keluarga/Tak Dibayar <i>Family worker/unpaid worker</i>	3 312	765	2 482	6 559
Jumlah/Total	17 187	20 756	20 528	58 471

Catatan/Note: ¹ 1. Pertanian: Pertanian, Perkebunan, Kehutanan, Perburuan, dan Perikanan/*Agriculture: Agriculture, Forestry, Hunting, and Fisherie*
 2. Industri: Pertambangan dan Penggalian, Industri, Listrik, Gas, dan Air Minum, Konstruksi/*Manufacture: Mining, Manufacturing Industry, Electricity, Gas, Water, and Construction*
 3. Jasa: Perdagangan, Rumah Makan dan Jasa Akomodasi, Transportasi, Pergudangan dan Komunikasi, Lembaga Keuangan, Real Estate, Usaha Persewaan dan Jasa Perusahaan, Jasa Kemasyarakatan, Sosial dan Perorangan/*Services: Wholesale Trade, Retail Trade, Restaurants and Hotels, Transportation, Warehouse*

Sumber/Source: BPS, Survei Angkatan Kerja Nasional (Sakernas) Agustus/BPS-Statistics Indonesia, August National Labor Force Survey

Tabel
Table 3.2.10

Pencari Kerja Terdaftar Menurut Bulan dan Jenis Kelamin di Kabupaten Gunung Mas, 2022
Number of Registered Job Applicants by Month and Sex in Gunung Mas Regency, 2022

Bulan Month	Jenis Kelamin Sex		Jumlah Total
	Laki-Laki Male	Perempuan Female	
(1)	(2)	(3)	(4)
Januari/January	1	2	3
Februari/February	-	1	1
Maret/March	-	-	-
April/April	-	1	1
Me i/May	2	-	2
J u n i/June	1	1	2
J u l i/July	1	1	2
Agustus/August	-	3	3
September/September	1	-	1
Oktober/October	2	1	3
November/November	-	-	-
Desember/December	6	1	7
Jumlah/Total	14	11	25

Sumber/Source: Dinas Transmigrasi, Tenaga Kerja, Koperasi dan Usaha Kecil dan Menengah Kabupaten Gunung Mas/Regional Office of Transmigration, Manpower, Cooperative and UMKM of Gunung Mas Regency

Tabel
Table 3.2.11**Pencari Kerja Terdaftar Menurut Bulan dan Kelompok Umur di Kabupaten Gunung Mas, 2022**
Number of Registered Job Applicants by Month and Age Group in Gunung Mas Regency, 2022

Bulan Month	Kelompok Umur Age Group					Jumlah Total
	15-19	20-29	30-44	45-54	55+	
(1)	(2)	(3)	(4)	(5)	(6)	(7)
Januari/January	-	2	1	-	-	3
Februari/February	-	1	-	-	-	1
Maret/March	-	-	-	-	-	-
April/April	-	1	-	-	-	1
Me i/May	-	1	1	-	-	2
J u n i/June	1	-	1	-	-	2
J u l i/July	-	2	-	-	-	2
Agustus/August	-	3	-	-	-	3
September/September	-	1	-	-	-	1
Oktober/October	-	2	1	-	-	3
November/November	-	-	-	-	-	-
Desember/December	-	4	3	-	-	7
Jumlah/Total	1	17	7	-	-	25

Sumber/Source: Dinas Transmigrasi, Tenaga Kerja, Koperasi dan Usaha Kecil dan Menengah Kabupaten Gunung Mas/Regional Office of Transmigration, Manpower, Cooperative and UMKM of Gunung Mas Regency

Tabel
Table 3.2.12

Pencari Kerja Terdaftar Menurut Bulan dan Tingkat Pendidikan di Kabupaten Gunung Mas, 2022
Number of Registered Job Applicants by Month and Educational Level in Gunung Mas Regency, 2022

Bulan Month	Tingkat Pendidikan Educational Level			
	Tidak/Belum Pernah Sekolah/ No Schooling	Tidak/Belum Tamat SD/Not/ Not Yet Completed Primary School	Sekolah Dasar/ Primary School	Sekolah Menengah Pertama/Junior High School
(1)	(2)	(3)	(4)	(5)
Januari/January	-	-	-	1
Februari/February	-	-	-	-
Maret/March	-	-	-	-
April/April	-	-	-	-
Me i/May	-	-	-	-
J u n i/June	-	-	-	-
J u l i/July	-	-	-	-
Agustus/August	-	-	-	-
September/September	-	-	-	-
Oktober/October	-	-	-	-
November/November	-	-	-	-
Desember/December	-	-	-	-
Jumlah/Total	-	-	-	-

Lanjutan Tabel/Continued Table 3.2.12

Bulan Month	Tingkat Pendidikan Educational Level				Jumlah Total
	Sekolah Menengah Atas (Umum)/ Senior High School (General)	Sekolah Menengah Atas (Kejuruan)/ Senior High School (Vocational)	Diploma I/II/ III/Akademi/ Diploma I/II/ III/Academy	Universitas/ University	
(1)	(6)	(7)	(8)	(9)	(10)
Januari/January	1	-	-	1	3
Februari/February	1	-	-	-	1
Maret/March	-	-	-	-	0
April/April	-	-	-	1	1
Me i/May	-	1	-	1	2
J u n i/June	2	-	-	-	2
J u l i/July	1	-	-	1	2
Agustus/August	-	-	1	2	3
September/September	-	1	-	-	1
Oktober/October	2	-	1	-	3
November/November	-	-	-	-	0
Desember/December	3	1	-	3	7
Jumlah/Total	10	3	2	9	25

Sumber/Source: Dinas Transmigrasi, Tenaga Kerja, Koperasi dan Usaha Kecil dan Menengah Kabupaten Gunung Mas/Regional Office of Transmigration, Manpower, Cooperative and UMKM of Gunung Mas Regency

Tabel
Table 3.2.13

Pencari Kerja Terdaftar Menurut Tingkat Pendidikan dan Jenis Kelamin di Kabupaten Gunung Mas, 2022
Number of Registered Job Applicants by Educational Level and Sex in Gunung Mas Regency, 2022

Tingkat Pendidikan <i>Educational Level</i>	Jenis Kelamin <i>Sex</i>		Jumlah <i>Total</i>
	Laki-Laki <i>Male</i>	Perempuan <i>Female</i>	
(1)	(2)	(3)	(4)
Tidak/Belum Pernah Sekolah/ <i>No Schooling</i>	-	-	-
Tidak/Belum Tamat SD/Not/Not Yet Completed Primary School	-	-	-
Sekolah Dasar/ <i>Primary School</i>	-	-	-
Sekolah Menengah Pertama/ <i>Junior High School</i>	1	-	1
Sekolah Menengah Atas (Umum)/ <i>Senior High School (General)</i>	9	2	11
Sekolah Menengah Atas (Kejuruan)/ <i>Senior High School (Vocational)</i>	3	1	4
Diploma I/II/III/Akademi/ <i>Diploma I/II/III/Academy</i>	-	2	2
Universitas/ <i>University</i>	3	4	7
Jumlah/Total	16	9	25

Sumber/Source: Dinas Transmigrasi, Tenaga Kerja, Koperasi dan Usaha Kecil dan Menengah Kabupaten Gunung Mas/*Regional Office of Transmigration, Manpower, Cooperative and UMKM of Gunung Mas Regency*

Tabel 3.2.14 **Tenaga Kerja Asing Menurut Kecamatan di Kabupaten Gunung Mas, 2021 dan 2022**
Table 3.2.14 **Number of Foreign Workers by Subdistrict in Gunung Mas Regency, 2021 and 2022**

Kecamatan Subdistrict	2021	2022
(1)	(2)	(3)
Manuhing	1	-
Manuhing Raya	-	1
Rungan	1	-
Rungan Hulu	2	1
Rungan Barat	1	-
Sepang	2	1
Mihing Raya	2	2
Kurun	35	9
Tewah	2	5
Kahayan Hulu Utara	2	6
Damang Batu	1	-
Miri Manasa	2	-
Gunung Mas	51	25

Sumber/Source: Dinas Transmigrasi, Tenaga Kerja, Koperasi dan Usaha Kecil dan Menengah Kabupaten Gunung Mas/Regional Office of Transmigration, Manpower, Cooperative and UMKM of Gunung Mas Regency

4

SOSIAL DAN KESEJAHTERAAN RAKYAT SOCIAL AND WELFARE



2022

Penduduk Berdasarkan Agama (%) Percentage of population by Religion

Islam
Moslem 20,0

Protestan
Protestant 64,9

Katolik
Catholic 2,2

Hindu
Hindu 12,8

Budha
Buddhist 0,00

Lainnya
Others 0,04

Jumlah Tokoh Agama (orang) Number of Religious Figures (perseon)

Islam
Moslem 68

Protestan
Protestant 79

Katolik
Catholic 14

Hindu
Hindu 114

Budha
Buddhist -

Lainnya
Others -

PENJELASAN TEKNIS**TECHNICAL NOTES**

1. **Tidak/belum pernah sekolah** adalah mereka yang tidak pernah atau belum pernah terdaftar dan tidak pernah atau belum pernah aktif mengikuti pendidikan di suatu jenjang pendidikan formal. Termasuk juga yang tamat/belum tamat taman kanak-kanak tetapi tidak melanjutkan ke sekolah dasar.
2. **Masih bersekolah** adalah mereka yang terdaftar dan aktif mengikuti pendidikan formal dan nonformal (Paket A, B, atau C), baik pendidikan dasar, menengah maupun pendidikan tinggi. Bagi mahasiswa yang sedang cuti dianggap masih bersekolah.
3. **Tidak bersekolah lagi** adalah mereka yang pernah terdaftar dan aktif mengikuti pendidikan di suatu jenjang pendidikan formal dan nonformal (Paket A, B, atau C), tetapi pada saat pencacahan tidak lagi terdaftar dan tidak aktif mengikuti pendidikan.
4. **Tamat sekolah** adalah menyelesaikan pelajaran yang ditandai dengan lulus ujian akhir pada kelas atau tingkat terakhir suatu jenjang pendidikan di sekolah negeri maupun swasta dengan mendapatkan tanda tamat belajar/ijazah. Seseorang yang belum mengikuti pelajaran pada kelas tertinggi tetapi telah mengikuti ujian akhir dan lulus dianggap tamat sekolah.

1. **Not/never attending school** is someone who has never attended or never been registered in a formal education, such as primary, secondary, and tertiary education. Those who just completed kindergarten are considered as never attended school.
2. **Attending school** is someone who is currently attending primary, secondary, or tertiary education, including package A, package B, or package C. College student who postpones his/her study is considered as attending school.
3. **Not attending school anymore** is someone who had enrolled and participated in formal and non-formal education in the past including package A, package B, or package C, but currently does not attend school.
4. **Completed particular level of education** is someone who has completed particular level of education in private or public school and accepting graduation certificate. Someone who has never attended the highest grade but passed the final exam is considered as completed particular level of education.

- 5. Dapat membaca dan menulis** artinya dapat membaca dan menulis kata-kata/kalimat sederhana dengan suatu aksara tertentu.
- 6. Jalur Pendidikan di Indonesia** terdiri atas
- 1) pendidikan formal,
 - 2) pendidikan nonformal, dan
 - 3) pendidikan informal,
- yang ketiganya dapat saling melengkapi dan memperkaya (Undang-Undang No. 20 Tahun 2013 tentang Sistem Pendidikan Nasional).
- 7. Jenjang Pendidikan Formal** terdiri atas pendidikan dasar, pendidikan menengah, dan pendidikan tinggi. Jenis pendidikan yang diajarkan mencakup pendidikan umum, kejuruan, akademik, profesi, vokasi, keagamaan, dan khusus.
- a. Pendidikan Dasar berbentuk Sekolah Dasar (SD) dan Madrasah Ibtidaiyah (MI) atau bentuk lain yang sederajat serta Sekolah Menengah Pertama (SMP) dan Madrasah Tsanawiyah (MTs), atau bentuk lain yang sederajat.
 - b. Pendidikan Menengah berbentuk Sekolah Menengah Atas (SMA), Madrasah Aliyah (MA), Sekolah Menengah Kejuruan (SMK), dan Madrasah Aliyah Kejuruan (MAK), atau bentuk lain yang sederajat.
 - c. Pendidikan Tinggi merupakan jenjang pendidikan setelah pendidikan menengah yang
- 5. Able to read and write is the ability to read and write at least a simple sentence in any letter of alphabets.**
- 6. The Education System in Indonesia consists of**
- 1) a formal education,
 - 2) non-formal education, and
 - 3) informal education,
- that all three can be complementary and enriching (Law No. 20 Year 2013 about The National Education System).
- 7. The Formal Education Level consists of primary education, secondary education, and high education. The kind of education that taught consists of general education, vocational, academic, professional, religious, and specific education.**
- a. The Primary Education consists of Elementary School and Islamic Elementary School or other equivalent forms and Junior High School and MTs, or other equivalent forms.
 - b. The Secondary Education consists of the senior high school, MA, Vocational School, and Vocational Madrasah Aliyah, or other equivalent forms.
 - c. The High Education consists of the education level after the secondary education that consists

mencakup program pendidikan diploma, sarjana, magister, spesialis, dan doktor yang diselenggarakan oleh perguruan tinggi. Perguruan tinggi dapat berbentuk akademi, politeknik, sekolah tinggi, institut, atau universitas.

8. Penolong persalinan adalah orang yang menolong pada saat proses kelahiran anak.

9. Dokter penolong proses persalinan termasuk dokter kandungan dan dokter umum.

Dokter kandungan adalah dokter spesialis yang melayani pemeriksaan ibu hamil, kesehatan balita, dan pelayanan KB.

Dokter umum adalah dokter yang diperkenankan untuk melakukan praktik medis tanpa harus memiliki spesialisasi tertentu, sehingga memungkinkannya untuk memeriksa masalah kesehatan pasien secara umum untuk segala usia.

10. Dukun adalah anggota masyarakat (pada umumnya wanita) yang mendapat kepercayaan serta memiliki keterampilan dalam menolong persalinan secara tradisional dan memperoleh keterampilan tersebut secara turun temurun, belajar secara praktis, atau dengan cara lain yang menjurus kearah peningkatan keterampilan bidan serta melalui petugas kesehatan.

11. Rumah Sakit adalah tempat

of diplomas, bachelor, master, specialist, and doctoral degrees that are held by the college. The colleges can be academy, polytechnic, high school, institute, or university.

8. Birth attendant is someone who helped during the process of birth of a child.

9. Doctors who help a delivery process including obstetricians and general practitioners.

The obstetrician is a medical specialist who served examination of pregnant women, infant health and family planning services.

General practitioners are a medical worker who are allowed to perform medical practice without having a certain specialization, allowing it to examine the patient's general problems for all ages.

10. Traditional birth attendance is community members (generally women) who gained the confidence and skill in attending births traditionally and acquire the skills from generation to generation, learning practical, or in any other manner that leads toward the improvement of skills.

11. Hospital is a place for health check,

pemeriksaan dan perawatan kesehatan, biasanya berada di bawah pengawasan dokter/tenaga medis, yang melayani penderita yang sakit untuk berobat rawat jalan atau rawat inap. Undang-undang RI No.44 Tahun 2009 tentang rumah sakit mengelompokkan rumah sakit berdasarkan jenis pelayanan yang diberikan menjadi:

Rumah Sakit Umum adalah rumah sakit yang memberikan pelayanan kesehatan pada semua bidang dan jenis penyakit.

Rumah Sakit Khusus adalah rumah sakit yang memberikan pelayanan utama pada satu bidang atau satu jenis penyakit tertentu berdasarkan disiplin ilmu, golongan umur, organ, jenis penyakit, atau kekhususan lainnya.

12. **Rumah Sakit Bersalin** adalah rumah sakit khusus untuk persalinan, dilengkapi pelayanan spesialis pemeriksaan kehamilan, persalinan, rawat inap dan rawat jalan ibu dan anak yang berada di bawah pengawasan dokter spesialis kandungan. Rumah Bersalin adalah sarana pelayanan kesehatan dengan izin sebagai rumah bersalin, dilengkapi pelayanan pemeriksaan kehamilan, persalinan serta pemeriksaan ibu dan anak yang berada di bawah pengawasan bidan senior.

13. **Poliklinik/klinik/balai**

usually controlled/supervised by doctors/medical personnel to serve the ill patients to get outpatient or inpatient treatment services. The law of the Republic of Indonesia Number 44 year 2009 concerning hospital have been grouping hospital based on the type of service being given into:

General Hospital is a hospital that provides health services in all areas and types of diseases.

Special Hospital is a hospital that provides primary care in one area or one particular type of disease base on discipline, age group, organ, type of disease, or other specificity.

12. **Maternity Hospital** is a specialized hospital childbirth, has specialist inspection service to pregnancy, childbirth, hospitalization, and outpatient for mothers and children that is under the supervision of an obstetrician.

Maternity House is health care facility with a license as a maternity house, equipped with prenatal care, childbirth and examination of mothers and children which is under the supervision of a senior midwife.

13. **Polyclinic/medical clinic** is a

pengobatan adalah sarana kesehatan yang dipakai untuk pelayanan berobat jalan, biasanya berada di bawah pengawasan dokter/tenaga medis.

14. Pusat Kesehatan Masyarakat (Puskesmas) adalah unit pelaksana teknis dinas kesehatan kabupaten/ kota yang mempunyai fungsi utama sebagai penyelenggara pelayanan kesehatan tingkat pertama. Wilayah kerja puskesmas maksimal adalah satu kecamatan dan untuk dapat menjangkau wilayah kerjanya, puskesmas mempunyai jaringan pelayanan yang meliputi unit Puskesmas Pembantu (Pustu), unit Puskesmas Keliling (Puskel), dan unit bidan desa/komunitas (Peraturan Menteri Kesehatan RI No. 75 Tahun 2014 Tentang Pusat Kesehatan Masyarakat).

15. Posyandu Lansia, menurut Kemenkes (2011) adalah pos pelayanan terpadu masyarakat lanjut usia di suatu wilayah tertentu yang sudah disepakati, dan digerakkan oleh masyarakat agar lanjut usia mendapatkan pelayanan kesehatan yang memadai dan merupakan kebijakan pemerintah untuk pengembangan pelayanan kesehatan bagi lansia, keluarga, tokoh masyarakat dan organisasi sosial. Menurut KOMnas (2010) Posyandu Lansia adalah merupakan wadah pelayanan

health facility in which to get outpatient services, usually under the control of doctor/medical personnel.

14. Public Health Center is technical implementation unit of regency health department that have the primary function as a first-level health care providers. The working area standard of public health center is one district and to reach their working areas, public health centers have a service network covering subsidiary of public health center, mobile public health center units, and midwife units (Regulation of the Minister of Health of Indonesia Number 75 Year 2014 about Public Health Center).

15. The Elderly Posyandu, according to the Ministry of Health (2011) is an integrated service post for elderly people in a certain area that has been agreed upon, and is mobilized by the community so that the elderly get adequate health services and is a government policy for the development of health services for the elderly, families, community leaders and social organizations. According to Komnas (2010) Posyandu Elderly is a service forum for elderly people in the community where the process of formation and implementation

kepada usia lanjut di masyarakat dimana proses pembentukan dan pelaksanaannya dilakukan oleh masyarakat bersama Lembaga Swadaya Masyarakat (LSM), lintas sektor pemerintahan, non pemerintahan, swasta, organisasi, sosial dan lain-lain dengan menitik beratkan pelayanan pada upaya promotif dan preventif.

16. Apotek adalah suatu tempat tertentu yang digunakan untuk melakukan pekerjaan kefarmasian, dan penyaluran/ penjualan obat atau bahan farmasi dan perbekalan kesehatan lainnya kepada masyarakat yang dikelola oleh tenaga apoteker (Peraturan Menteri Kesehatan RI No. 1332 Tahun 2002 Tentang Perubahan Atas Peraturan Menteri Kesehatan RI No. 922/MENKES/PER/X/1993 Tentang Ketentuan dan Tata Cara Pemberian Izin Apotek).

17. Imunisasi adalah memasukkan kuman atau racun penyakit tertentu yang sudah dilemahkan (vaksin) ke dalam tubuh dengan cara disuntik atau diminum (diteteskan dalam mulut) dengan maksud agar terjadi kekebalan tubuh terhadap penyakit tersebut.

18. Keluhan kesehatan adalah keadaan seseorang yang mengalami gangguan kesehatan atau kejiwaan, baik karena gangguan/penyakit yang sering dialami penduduk seperti panas, pilek, diare, pusing, sakit kepala,

is carried out by the community together with non-governmental organizations (NGOs), across government, non-government, private, organizational, social and other sectors with a focus on emphasize service on promotive and preventive efforts.

16. Pharmacy is a specific place that is used for pharmaceutical jobs, and distribution/sale of drugs/ pharmaceuticals and other medical supplies to people that are administered by trained pharmacist (Regulation of the Minister of Health of Indonesia Number 1332 Year 2002 about the Changes of Regulation of the Minister of Health of Indonesia Number 922/MENKES/PER/X/1993 about Provision and Procedures for Administration of Licensed Pharmacies).

17. Immunization is putting enervated microbe of a certain disease into human body by injection or drinking (dropping into mouth) to make the body immune to that disease.

18. Health complaint is a state of someone who is experience health or psychiatric disorders eithr because of disorder/disease that are often experienced by people such as heat, cold, diarrhea, dizziness, headache, or because of acute

maupun karena penyakit akut, penyakit kronis (meskipun selama sebulan terakhir tidak mempunyai keluhan), kecelakaan, kriminalitas, atau keluhan lainnya.

19. **Mengobati sendiri** adalah upaya anggota rumah tangga untuk melakukan pengobatan dengan menentukan jenis obat sendiri tanpa saran/resep dari tenaga kesehatan/obat tradisional (batra).
20. **Tidak ada biaya transport** adalah responden tidak punya biaya untuk membayar ke fasilitas kesehatan, termasuk di sini bila responden menjawab fasilitas kesehatan jauh.
21. **Waktu tunggu pelayanan lama** adalah waktu tunggu untuk mendapatkan pelayanan kesehatan lama (lebih dari 60 menit).
22. **Kasus kumulatif AIDS** adalah kumulatif kasus AIDS sampai dengan referensi waktu tertentu.
23. **Jaminan kesehatan** adalah program bantuan sosial untuk pelayanan kesehatan. Menurut UU No.4 Tahun 2004 tentang Sistem Jaminan Sosial Nasional, jaminan kesehatan diselenggarakan dengan tujuan menjamin agar peserta memperoleh manfaat pemeliharaan kesehatan dan perlindungan dalam memenuhi kebutuhan dasar kesehatan.
24. **BPJS Kesehatan** adalah dari Sistem Jaminan Sosial Nasional (SJSN) yang bertujuan untuk *illness, chronic disease (although during the past month did not have any complaints), accident, criminality, or the complaints.*
19. **Self treatment** is self curily or having medicine without any prescriptions from a health worker (doctor, nurse, paramedic, etc).
20. **No budget** is respondents who have no cash for transportation to health services, a swell as if respondent says that the health facility is far away from their home.
21. **Long waiting time for health services** is a waiting time for havily health services for over 60 minutes.
22. **Cummulative AIDS case** is a cumulative AIDS cases with reference to a particular time.
23. **Health insurance** is a social assistance program for the health service. According to law No. 40 of 2004 on the national social security system, health insurance was organized with the aim of ensuring that participants receive the benefits of helath care and protection to meet basic health needs.
24. **BPJS Health Insurance** is a part of the national social security system which aims to meet the decent basic

memenuhi kebutuhan dasar kesehatan masyarakat yang layak yang diberikan kepada setiap orang yang telah membayar iuran atau iurannya dibayar oleh Pemerintah. BPJS Kesehatan terbagi menjadi BPJS Penerima Bantuan Iuran (PBI) dan BPJS Non PBI. **Peserta BPJS PBI** adalah masyarakat miskin dan hamper miskin dimana iurannya dibayarkan pemerintah. Sementara itu **peserta BPJS Non PBI** membayar iuran secara mandiri. Termasuk peserta BPJS Non PBI yaitu PNS/TNI/Polri.

25. **Jamkesda** adalah program jaminan bantuan pembayaran biaya pelayanan kesehatan yang diberikan pemerintah daerah kepada masyarakatnya.
26. **Berobat jalan** adalah upaya anggota rumah tangga yang mempunyai keluhan kesehatan untuk memeriksakan diri dan mendapatkan pengobatan dengan mendatangi tempat-tempat pelayanan kesehatan modern atau tradisional tanpa menginap, termasuk mendatangkan petugas kesehatan ke rumah.
27. **Merokok** adalah aktivitas membakar tembakau kemudian menghisap asapnya baik menggunakan rokok maupun pipa pada sebulan terakhir sampai saat pencacahan.
28. **Luas lantai** adalah luas lantai yang ditempati dan digunakan

health needs for society is given to every person who has paid dues or whose contributions are paid by the Government. BPJS Health Insurance is divided into BPJS Insurance for poor and near poor (PBI) and Non-PBI BPJS.

PBI BPJS participants are poor and near poor people whose contributins are paid by the government. Meanwhile **Non-PBI BPJS participants** pay contributions independently, Including Non-PBI BPJS participants namely civil/military/police.

25. **Jamkesda** is social assistance programs for health care provided by local government to the people.
26. **Outpatient** are efforts household member who have health complaints for check-ups and treatment by visiting places of modern or traditional health care without a stay, including bringing health workers to the homes.
27. **Smoke** is an activity to burn tobacco and then inhale the smoke either cigarettes or pipes used in the past month till the time of enumeration.
28. **Floor area** is the total area which is occupied and utilized daily.

untuk keperluan sehari-hari (sebatas atap).

29. **Air ledeng** adalah sumber air yang berasal dari air yang telah melalui proses penjernihan dan penyehatan sebelum dialirkan kepada konsumen melalui saluran melalui instansi berupa saluran air. Sumber ini biasanya diusahakan oleh PAM/PDAM/BPAM. Termasuk dalam hal ini air ledeng yang didapat secara eceran.
30. **Sumur terlindung** adalah air yang berasal dari dalam tanah yang digali dan lingkaran sumur tersebut dilindungi oleh tembok paling sedikit 0,8 meter di atas tanah dan 3 meter , serta ada lantai semen sejauh 1 meter dari lingkaran sumur.
31. **Sumber penerangan** merupakan sumber penerangan yang paling banyak digunakan oleh rumah tangga apabila memiliki lebih dari satu sumber.
32. **Fasilitas tempat buang air besar** adalah ketersediaan jamban/kloset yang digunakan oleh rumah tangga.
33. **Status penguasaan bangunan tempat tinggal milik sendiri** adalah jika tempat tinggal tersebut pada waktu pencacahan betul-betul sudah milik kepala rumah tangga atau salah seorang atau salah seorang anggota rumah tangga. Rumah yang dibeli secara angsuran melalui kredit bank atau rumah dengan status
29. **Pipe water** is a water source that comes from water that has been through a process of purification and sanitation before distribute to consumers through an installation of water lines. This water source is usually distributed by PAM/PDAM/BPAM. This include a pipe water that sold at retail.
30. **Protected wells** is water that comes from the soil were excavated and the circumference of the well was protected by walls at least 0.8 meters above ground and 3 meters underground, and cement floor as far as 1 meter from the well circumference.
31. **Source of lighting** is the main source of lighting used by households if it has more than one sources.
32. **Type of toilet facility** is the availability of latrine/toilet used by the household.
33. **Own ownership property status** is a status of dwelling occupied belongs to the head of household or one of the household member. Houses bought through bank credit or houses with leasing status were also categorized as an own property.

sewa beli dianggap rumah milik sendiri.

34. Fasilitas sanitasi layak didefinisikan sebagai fasilitas higienis yang memisahkan kotoran manusia dari manusia, hewan, dan kontak serangga. Fasilitas sanitasi layak termasuk toilet siram secara manual atau otomatis atau kaskus yang terhubung ke saluran pembuangan, septic tank, atau lubang; jamban yang berventilasi; jamban dengan lempengan atau pijakan dari berbagai bahan yang meliputi lubang seluruhnya, kecuali untuk lubang penurunan; dan toilet/kaskus kompos. Sanitasi tidak layak meliputi fasilitas umum atau bersama dari jenis toilet/kakus selain yang layak seperti toilet siram manual atau otomatis yang kotorannya langsung ke selokan atau parit atau di tempat lain terbuka; jamban tanpa pijakan; jamban ember; toilet atau kakus gantung; dan buang air besar di tempat terbuka seperti semak-semak lapangan atau langsung di sungai. (Sumber: mdgs.un.org)

35. Sumber air minum layak didefinisikan sebagai fasilitas air minum yang dilindungi dari kontaminasi luar, khususnya kontaminasi dengan kotoran. Sumber air minum layak meliputi air ledeng, air pipa, sumur bor/pompa, sumur terlindung, mata air terlindung, pengumpulan air hujan, dan air minum kemasan.

34. An improved sanitation facility is defined as facility the hygienically separates human excreta from human, animal, and insect contact. Improved sanitation facilities include flush/pour-flush toilets or latrines connected to a sewer, septic tank, or pit; ventilated improved pit latrines; pit latrines with a slab or platform of any material which covers the pit entirely, except for the drop hole; and composting toilets/latrines. Unimproved facilities include public or shared facilities of an otherwise improved type such as flush /pour-flush toilets that discharge directly into an open sewer or ditch or elsewhere; pit latrines without a slab; bucket latrines; hanging toilets or latrines; and the practice of open defecation in the bush, field or directly on the river. (Source: mdgs.un.org)

35. An improved drinking water source is a facility that, by nature of its construction, is protected from outside contamination in particular from contamination with fecal matter. Improved drinking water sources include: piped water into dwelling, plot, or yard; public tap/standpipe; borehole/tube well; protected dug well; protected

Pengguna air minum kemasan dianggap memiliki akses ke sumber air layak jika mereka memiliki sumber air mandi/cuci yang layak. Sumber air minum layak tidak termasuk sumur tidak terlindung, mata air terlindung, dan air kemasan (jika sumber air mandi/cuci tidak layak), atau air permukaan yang diambil langsung dari sungai, kolam, sungai kecil, danau, waduk, atau saluran irigasi.

"Air minum adalah air untuk minum, kebutuhan dasar perorangan dan hygiene rumah tangga memask". (Sumber: mdgs.un.org)

36. Peristiwa kejahatan yang dilaporkan ialah setiap peristiwa yang diterima kepolisian dari laporan masyarakat, atau peristiwa dimana pelakunya tertangkap tangan oleh kepolisian.

37. Jumlah kejahatan menggambarkan jumlah kasus tindak pidana yang terjadi pada kurun waktu tertentu.

38. Risiko penduduk terkena kejahatan per 100.000 penduduk
Risiko penduduk terkena kejahatan per 100.000 penduduk mengindikasikan peluang penduduk berisiko terkena kejahatan. Biasanya dinyatakan

spring; rainwater collection; and bottled water. Users of bottled water are considered to have access to improved sources only when they have a secondary source which is of an otherwise improved type. Improved drinking water sources do not include unprotected wells, unprotected springs, water provided by carts with small tanks/ drums, tanker truck-provided water and bottled water (if the secondary source is not improved) or surface water taken directly from rivers, ponds, streams, lakes, dams, or irrigation channels.

"Drinking water is defined as water used for ingestion, food preparation and basic hygiene purposes". (Source:mdgs.un.org)

36. Reported crime incidence includes all criminal cases reported and received by police office, and all crimes caught by police.

37. Crime total refers to the number of criminal cases occurring during a given period.

38. Crime rate
Crime rate indicates the probability of population exposed to risk of crime, expressed in every 100,000 people.

dalam setiap 100.000 penduduk.

39. Selang waktu terjadi kejahatan tahun t

Selang waktu terjadi kejahatan tahun t mengindikasikan selang waktu terjadinya satu tindak kejahatan dengan kejahatan yang lain.

40. Persentase penyelesaian tindak pidana

Persentase penyelesaian kejahatan menyatakan persentase penyelesaian kejahatan oleh polisi. Suatu tindak kejahatan dinyatakan sebagai kasus yang selesai di tingkat kepolisian, apabila:

1. berkas perkaranya sudah siap untuk diserahkan atau telah diserahkan kepada kejaksaan;
2. dalam hal delik aduan, pengaduannya dicabut dalam tenggang waktu yang telah ditentukan menurut undang-undang;
3. telah diselesaikan oleh kepolisian berdasarkan azas *plichtmatigheid* (kewajiban berdasarkan kewenangan hukum);
4. kasus yang dimaksud tidak termasuk kompetensi kepolisian;
5. tersangka meninggal dunia;
6. kasus kadaluwarsa.

41. Pernikahan/Perkawinan merupakan ikatan lahir dan batin antara seorang wanita dengan seorang pria sebagai suami istri dengan tujuan membentuk keluarga (rumah tangga) yang

39. Crime clock

Crime clock indicates the time interval of occurrence between one crime to another crime.

40. Clearance rate

Clearance rate refers to percentage of crime clearance by police. A criminal case is categorized as a cleared case by police, if:

1. All documents are ready to submit or already submitted to justice court;
2. In the case of attense that warrants complaint, the complaint was withdraw within a given period state in the law;
3. The case was cleared by police based on the principle of *plichtmatigheid* (obligation on the basis of law outhority);
4. The case was not the responsibility of police office;
5. The suspect died;
6. The case was out of date.

41. Marriage is a relationship bond between a woman and a man as husband and wife with the aim of forming a happy and long-lasting family based on the trust in God Almighty (Law No. 1/1974

bahagia dan kekal berdasarkan Ketuhanan Yang Maha Esa (Undang-Undang Nomor 1 Tahun 1974 tentang Perkawinan Pasal 1).

42. Pernikahan/Perkawinan adalah sah, apabila dilakukan menurut hukum masing-masing agamanya dan kepercayaannya itu. Tiap-tiap pernikahan/perkawinan dicatat menurut peraturan perundang-undangan yang berlaku (Undang-undang Nomor 1 Tahun 1974 tentang Perkawinan Pasal 2). Dalam hal ini, pernikahan untuk yang beragama Islam dianggap sah menurut undang-undang jika tercatat di Kantor Urusan Agama (KUA). Pencatatan perkawinan tersebut dilakukan oleh pegawai pencatat nikah. Dengan demikian, setiap perkawinan harus dilangsungkan di hadapan dan di bawah pengawasan pegawai pencatat nikah. Pernikahan boleh dilakukan di KUA atau di luar KUA (nikah bedolan).

43. Perceraian adalah salah satu sebab putusnya perkawinan/pernikahan yang dapat terjadi karena talak (cerai talak) atau berdasarkan gugatan perceraian (cerai gugat). Undang-undang Nomor 1 Tahun 1974 tentang Perkawinan Pasal 39 menyatakan: (1) Perceraian hanya dapat dilakukan di depan sidang Pengadilan setelah Pengadilan yang bersangkutan berusaha dan tidak berhasil mendamaikan kedua belah pihak; (2) Untuk

concerning Marriage Article 1).

42. Marriage is legal if carried out in accordance with the laws of each religion and belief. Each marriage is recorded according to the applicable laws and regulations (Law No. 1/1974 concerning Marriage Article 2). In this case, marriage for Muslim is considered lawful if recorded by Religious Affairs Office (KUA). The registration of the marriage is carried out by the marriage registrar employee. Thus, each marriage must take place before and under the supervision of marriage registrar employee. Marriage can be done in the KUA or outside the KUA.

43. Divorce is one of the reasons causing the end of a marriage which can occur by talak (divorce by talak) or divorce petition (divorce by petition). Law No. 1/1974 concerning Marriage Article 39 states: (1) Divorce can only be carried out in front of the Court of Justice after the Court has tried and has not succeeded in reconciling the two parties; (2) There must be enough reason that the husband and wife will not be able to get along well as husband and wife; (3)

melakukan perceraian harus ada cukup alasan bahwa antara suami istri itu tidak akan dapat rukun sebagai suami istri; (3) Tata cara perceraian di depan sidang Pengadilan diatur dalam peraturan perundangan tersebut.

44. Data pernikahan dan perceraian yang tersedia dalam publikasi ini hanya mencakup pernikahan dan perceraian untuk yang beragama Islam. Data pernikahan diperoleh dari Kementerian Agama Kabupaten Gunung Mas. Sementara data perceraian diperoleh dari Pengadilan Agama Kuala Kurun.

45. **Perkara cerai talak** adalah permohonan seorang suami yang beragama Islam yang akan menceraikan istrinya kepada Pengadilan untuk mengadakan sidang guna menyaksikan ikrar talak. Permohonan diajukan kepada Pengadilan yang daetah hukumnya meliputi tempat kediaman termohon, kecuali apabila termohon dengan sengaja meninggalkan tempat kediaman yang ditentukan bersama tanpa izin pemohon (Undang-Undang Nomor 7 Tahun 1989 tentang Peradilan Agama Pasal 66 Ayat 1 dan 2).

46. Data cerai talak yang tersedia dalam publikasi ini adalah jumlah perkara perceraian yang permohonannya diajukan oleh pihak suami yang telah diputus oleh Pengadilan (bukan jumlah

The procedure for divorce in front of the court sessions is regulated in laws and regulations.

44. *The marriage and divorce data presented in this publication only inclusive of Muslims. The marriage data was obtained from Ministry of Religious Affair of Gunung Mas Regency. Meanwhile, divorce data was obtained from the Religious Court of Kuala Kurun.*

45. **Case of divorce by talak** is a divorce application from a Muslim husband who will divorce his wife before the Court wuth court hearing to witness the pledge of divorce. The application is filed to tha Court which jurisdiction of the court covers the defendant's residence, except if the defendant intentionally leaves the determined residence without applicant's permission (Law No. 8/1989 concerning Religious Courts Article 66 Paragraphs 1 and 2).

46. *Divorce by talak data available in this publication are the number of divorce cases which applications were filed by the husband and has been decide by the Court (not the number of divorce cases were*

perkara perceraian yang baru diterima oleh Pengadilan).

- 47. Perkara cerai gugat** adalah gugatan perceraian yang diajukan oleh istri atau kuasanya yang sah kepada Pengadilan yang daerah hukumnya meliputi tempat kediaman penggugat, kecuali apabila penggugat dengan sengaja meninggalkan tempat kediaman bersama tanpa izin tergugat (Undang-Undang Nomor 7 Tahun 1989 tentang Peradilan Agama Pasal 73 Ayat 1).
- 48. Data cerai gugat** adalah gugatan perceraian yang diajukan oleh pihak istri yang telah diputus oleh Pengadilan (bukan jumlah perkara perceraian yang baru diterima oleh Pengadilan).
- 49. Faktor-faktor penyebab terjadinya perceraian** antara lain:
- Pasangan berbuat zina;
 - Pasangan menjadi pemabuk yang sulit disembuhkan;
 - Pasangan berbuat madat atau mabuk karena obat-obatan seperti narkoba;
 - Pasangan menjadi penjudi yang sulit disembuhkan;
 - Salah satu pihak meninggalkan pihak lain selama 2 (dua) tahun berturut-turut tanpa izin pihak lain dan tanpa alasan yang jelas dan benar, artinya salah satu pihak dengan sadar dan sengaja
- recently received by the Court).*
- 47. Case of divorce by petition** is divorce/dissolution petition filed by a wife or her legal proxy to a Court which jurisdiction of the court covers the plaintiff's residence, except if the plaintiff intentionally leaves the shared residence without defendant's permission (Law No. 7/1989 concerning Religious Courts Article 73 Paragraphs 1).
- 48. Divorce by petition data** available in this publication are the number of divorce cases which divorce/dissolution petition were filed by the wife and has been decided by the Court (not the number of divorce cases were recently received by the Court).
- 49. Factors that cause divorce** include:
- The spouse commit adultery;
 - The spouse committed alcohol abuse that are hard to cure;
 - The spouse committed drug abuse;
 - The spouse become gambler that hard to cure;
 - Spousal abandonment for 2 (two) consecutive years without the permission of the other spouse and clear reason, ie. one of the spouses consciously and intentionally leaves the other spouse;

- meninggalkan pihak lain;
- f. Pasangan dihukum penjara selama 5 (lima) tahun atau lebih setelah perkawinan dilangsungkan;
 - g. Pasangan melakukan poligami;
 - h. Terjadi kekerasan dalam rumah tangga, yakni pasangan bertindak kejam dan suka menganiaya;
 - i. Pasangan tidak dapat menjalankan kewajibannya sebagai suami/istri karena cacat badan atau penyakit yang dideritanya;
 - j. Antara suami dan istri terjadi perselisihan dan pertengkaran terus menerus tanpa ada kemungkinan untuk rukun kembali;
 - k. Antara suami dan istri selama dalam perkawinan tidak saling mencintai dan terjadi ketidakharmonisan dalam rumah tangga karena perkawinan yang dilakukan atas dasar paksaan dari orang lain misal orang tua atau saudara (kawin paksa);
 - l. Pasangan beralih agama atau murtad yang mengakibatkan ketidakrukunan dalam keluarga;
 - m. Terjadi ketidakharmonisan dalam rumah tangga karena masalah finansial/ekonomi misal suami tidak bekerja atau tidak memberi nafkah kepada istri dan anak,
- f. *the spouse was incarcerated for 5 (five) years or more after marriage is held;*
 - g. *the spouse do polygamy;*
 - h. *domestic violence, ie. the spouse acts cruel and abusive;*
 - i. *the spouse cannot carry out the obligation as a husband/ wife because of physical disability or illness;*
 - j. *there are constant arguing between husband and wife without the possibility of reconciliation;*
 - k. *husband and wife do not love each other during the marriage and there is disharmony in their family life because the marriage was carried out on the basis of coercion from other people such as parents or relatives (forced marriage);*
 - l. *the spouse vhabge his/her religion or become apostate which causes family disharmony;*
 - m. *there is disharmony in family due to financial problems, for example: the husband does not work or provide a living for his wife and children, the wife earns more income then her husband,*

istri berpenghasilan lebih besar dari suami, dan lain sebagainya.

- 50. Bencana** adalah peristiwa atau rangkaian peristiwa yang mengancam dan mengganggu kehidupan dan penghidupan masyarakat yang disebabkan, baik oleh faktor alam dan faktor non alam maupun faktor manusia sehingga mengakibatkan timbulnya korban jiwa, kerusakan lingkungan, kerugian harta benda, dan dampak psikologis.
- 50. *Disaster*** is an events or sequences of events that threaten and disrupt the lives and livelihoods of people caused by natural factors and/or non-natural factors and human factors that result in casualties, environmental damage, property losses, and ppsychological impacts.
- 51. Bencana alam** adalah bencana yang diakibatkan oleh peristiwa atau serangkaian peristiwa yang disebabkan oleh alam antara lain berupa gempa bumi, tsunami, gunung meletus, banjir, kekeringan, angin topan, dan tanah longsor.
- 51. *Natural disaster*** are disaster caused by events caused by nature including earthquajes, tsunamis, volcanic eruptions, floods, droughts, hurricanes, and landslides.
- 52. Kejadian bencana** adalah peristiwa bencana yang terjadi dan dicatat berdasarkan tanggal kejadian, lokasi, jenis bencana, korban dan ataupun kerusakan. Jika terjadi bencana pada tanggal yang sama dna melanda lebih dari satu wilayah maka dihitung sebagai satu kejadian.
- 52. *Disaster events*** are catastrophic events that occur and are recorded based on the date of the incident. Location, type of disaster occurs on the same date and hits more than one region, it is counted as one event.
- 53. Gempa bumi** adalah getaran atau guncangan yang terjadi di permukaan bumi yang disebabkan oleh tumbuhan antar lempeng bumi, patahan aktif, aktivitas gunung api, atau runtuhuan batuan.
- 53. *Eartquakes*** are vibrations or shocks that occur on the surface of the earth caused by collicions between the earth's plates, active faults, volcanic activity, or rock debris.
- 54. Letusan gunung api** adalah bagian dari aktivitas vulkanik
- 54. *Volcanic eruptions*** are part of volcanic activity known

yang dikenal dengan istilah “erupsi”. Bahaya letusan gunung api dapat berupa awan panas, Lontara material (pijar), hujan abu lebat, lava, gas racun, tsunami, dan banjir lahar.

55. **Tsunami** adalah serangkaian gelombang ombak laut raksasa yang timbul karena adanya pergeseran di dasar laut akibat gempa bumi.
56. **Tanah longsor** adalah salah satu jenis gerakan massa tanah atau batuan, ataupun percampuran keduanya, menuruni atau keluar lereng akibat terganggunya kestabilan tanah atau batuan penyusun lereng.
57. **Banjir** adalah peristiwa atau keadaan dengan terendamnya suatu daerah atau daratan karena volume air yang meningkat.
58. **Kekeringan** adalah ketersediaan air yang jauh di bawah kebutuhan air untuk kebutuhan hidup, pertanian, kegiatan ekonomi, dan lingkungan. Adapun yang dimaksud kekeringan di bidang pertanian adalah kekeringan yang terjadi di lahan pertanian yang ada tanaman (padi, jagung, kedelai, dan lain-lain) yang sedang dibudidayakan.
59. **Kebakaran hutan** dan lahan adalah suatu keadaan dengan hutan dan lahan dilanda api sehingga mengakibatkan kerusakan hutan dan lahan yang mengakibatkan kerugian ekonomis dana atau nilai

as “eruption”. The danger of volcanic eruptions can be hot clouds, material throws (incandescent), heavy ash rain, lava, poison gas, tsunamis, and lava floods.

55. **Tsunamis** are a series of giant ocean waves that arise due to a shift in the seabed due to an earthquake.
56. **Landslides** are one type of land mass movement or rock, or a mixture of both, down or out of the slope due to disruption of soil stability or rock slope constituents.
57. **Flood** is an event or situation where an area or land is submerged due to the increasing volume of water.
58. **Drought** is the availability of water that is far below the water needs for living needs for living needs, agriculture, economic activities, and the environment. The definition of drought in agriculture is drought that occurs in existing agricultural land crops (rice, corn, soybeans, and others) that are being cultivated.
59. **Forest and land fires** are a situation in which forests and land are hit by fire, resulting in damage to forest and land which results in economic losses and/or environmental values. Forest and land fires often cause smoke

lingkungan. Kebakaran hutan dan lahan seringkali menyebabkan bencana asap yang dapat mengganggu aktivitas dan kesehatan masyarakat sekitar.

- 60. Angin puting beliung** adalah angin kencang yang datang secara tiba-tiba, mempunyai pusat, bergerak melingkar menyerupai spiral dengan kecepatan 40-50 km/jam hingga menyentuh permukaan bumi dan akan hilang dalam waktu singkat (3-5 menit).
- 61. Gelombang pasang** adalah gelombang tinggi yang ditimbulkan karena efek terjadinya siklon tropis di sekitar wilayah Indonesia dan berpotensi kuat menimbulkan bencana alam. Indonesia bukan daerah lintasan siklon tropis akan memberikan pengaruh kuat terjadinya angin kencang, gelombang tinggi disertai hujan deras.
- 62. Abrasi** adalah proses pengikisan pantai oleh gelombang laut dan arus laut yang bersifat merusak. Abrasi biasanya disebut juga erosi pantai. Kerusakan garis pantai akibat abrasi ini dipicu oleh terganggunya keseimbangan alam daerah pantai tersebut. Walaupun abrasi bias disebabkan oleh gejala alami, namun manusia sering disebut sebagai penyebab utama abrasi.
- 63. Korban** adalah orang/ sekelompok orang yang mengalami dampak buruk akibat *disasters that can disrupt the activities and health of surrounding communities.*
- 60. Tornado** is a strong wind that comes suddenly, has a center, moves circularly like a spiral with a speed of 40-50 km/hour to touch the surface of the earth and will disappear in a short time (3-5 minutes).
- 61. Tidal waves** are high waves caused by the effects of tropical cyclones around the territory of Indonesia and have the potential to cause natural disasters. Indonesia is not an area of tropical cyclone trajectory but the existence of tropical cyclones will have a strong influence on strong winds, high waves accompanied by heavy rain.
- 62. Abrasion** is the process of eroding the coast by destructive ocean waves and ocean currents. Abrasion is usually referred to as coastal erosion. Damage to the coastline due to abrasion was triggered by the disruption of the natural balance of the coastal area. Although abrasion can be caused by natural symptoms, humans are often referred to as the main cause of abrasion.
- 63. Victims** are people/groups who experience adverse effects due to disasters, such as damage and/or

bencana, seperti kerusakan dana tau kerugian harta benda, penderitaan dana tau kehikangan jiwa. Korban dapat dipilah berdasarkan klasifikasi korban meninggal, hilang, luka/sakit, menderita dan mengungsi.

64. Korban meninggal adalah orang yang dilaporkan tewas atau meninggal dunia akibat bencana.

65. Korban hilang adalah orang yang dilaporkan hilang atau tidak ditemukan atau tidak diketahui keberadaannya setelah terjadi bencana.

66. Korban luka/sakit adalah orang yang mengalami luka-luka atau sakit, dalam keadaan luka ringan, maupun luka patah/berat, baik yang berobat jalan maupun rawat inap.

67. Penderita/terdampak adalah orang atau sekelompok orang yang menderita dampak buruk bencana, seperti kerusakan dan atau kerugian harta benda, namun masih dapat menempati tempat tinggalnya.

68. Pengungsi adalah orang/ sekelompok orang yang terpaksa atau dipaksa keluar dari tempat tinggalnya ke tempat yang lebih aman dalam upaya menyelamatkan diri/jiwa untuk jangka waktu yang belum pasti sebagai akibat dampak buruk bencana.

69. Rusak berat adalah kriteria kerusakan yang mengakibatkan bangunan roboh atau sebagian

loss of property, suffering and or loss of life. Victims can be sorted according to the classification of dead, lost, injured/sick, suffering and displaced victims.

64. Fatality is a person reported killed or death in the wake of disaster.

65. Missing person is a person reported missing or who cannot be located or who cannot be accounted for in the wake of a disaster.

66. Casualty is a person suffering injury or illness, in a state of light injury or heavy injury, which is undergoing treatment as either an outpatient or inpatient.

67. Affected is a person or group of people who suffer from the adverse effects of a disaster, such as damage and/or loss of property, but can still occupy their place of residence.

68. Evacuated are people/groups of people who are forced or forced to leave their place of residence in a safer place in an effort to save themselves/soul for a period of time that is uncertain as a result of the adverse effects of the disaster.

69. Severely damaged is the criteria of damage that resulted most buildings collapsed or damaged its

besar komponen struktur rusak.

- 70. Rusak sedang** adalah kriteria kerusakan yang mengakibatkan sebagian kecil komponen struktur rusak dan komponen penunjang rusak, tetapi bangunan masih tetap berdiri.
- 71. Rusak ringan** adalah kriteria kerusakan yang mengakibatkan sebagian komponen struktur retak (struktur masih bias digunakan) dan bangunan masih tetap berdiri.
- 72. Untuk mengukur kemiskinan**, BPS menggunakan konsep kemampuan memenuhi kebutuhan dasar (*basic needs approach*). Dengan pendekatan ini, kemiskinan dipandang sebagai ketidakmampuan dari sisi ekonomi untuk memenuhi kebutuhan dasar makanan dan bukan makanan yang diukur dari sisi pengeluaran. Metode yang digunakan adalah menghitung Garis Kemiskinan (GK), yang terdiri dari dua komponen yaitu Garis Kemiskinan Makanan (GKM) dan Garis Kemiskinan Non-Makanan (GKNM). Penghitungan Garis Kemiskinan dilakukan secara terpisah untuk daerah perkotaan dan perdesaan.
- 73. Penduduk miskin** adalah penduduk yang memiliki rata-rata pengeluaran per kapita per bulan di bawah Garis Kemiskinan.
- 74. Garis Kemiskinan Makanan (GKM)** merupakan nilai pengeluaran kebutuhan
- structural components.*
- 70. Damaged** is the criteria of damage that the resulted defective fraction of structural components and supporting components damaged, but the building still stands.
- 71. Lightly damaged** is the criteria of damage that resulted partially cracked structural components, but the structure still can be used and the building still stands.
- 72. To measure poverty**, BPS-Statistics Indonesia has used the concept of basic needs approach. Therefore, poverty is viewed as economic inability to fulfill food and non-food basic needs which are measured by consumption/expenditure. The method used is calculating poverty line, which consists of two components that are Food Poverty Line (FPL) and Non-Food Poverty Line (NFPL). The poverty line was calculated separately for urban and rural areas.
- 73. Poor people** was person whose expenditure per capita per month is below the poverty line.
- 74. The Food Poverty Line** refers to the daily minimum requirement of 2,100 kcal per capita per day.

minimum makanan yang disetarakan dengan 2.100 kkalori per kapita per hari. Garis Kemiskinan Non-Makanan (GKNM) adalah kebutuhan minimum untuk perumahan, sandang, pendidikan, kesehatan, dan kebutuhan dasar lainnya.

75. Ukuran Kemiskinan

a. **Head Count Index (HCI-P0)** adalah persentase penduduk miskin yang berada di bawah Garis Kemiskinan (GK).

b. **Indeks Kedalaman Kemiskinan - P1** merupakan ukuran rata-rata kesenjangan pengeluaran masing-masing penduduk miskin terhadap garis kemiskinan. Semakin tinggi nilai indeks, semakin jauh rata-rata pengeluaran penduduk dari garis kemiskinan.

c. **Indeks Keparahan Kemiskinan P2** memberikan gambaran mengenai penyebaran pengeluaran di antara penduduk miskin. Semakin tinggi nilai indeks, semakin tinggi ketimpangan pengeluaran di antara penduduk miskin.

Foster-Greer-Thorbecke (1984) merumuskan suatu ukuran yang digunakan untuk mengukur tingkat kemiskinan sebagai

The Non-Food Poverty Line refers to the minimum requirement for household necessities for clothing, education, health, and other basic individual needs.

75. Poverty Measures

a. **Head Count Index (HCI-P0)** simply measures the percentage of the population that is counted as poor, often denoted by P_0 .

b. **Poverty Gap Index-P1** measures the extent to which individuals fall below the poverty line (the poverty gaps) as a proportion of the poverty line. Higher value of the index shows that the gap between average expenditure of the poor and the poverty line is wider.

c. **Poverty Severity Index-P2** describes inequality among the poor. This is simply a weighted sum of poverty gaps (as a proportion of the poverty line), where the weights are the proportionate poverty gaps themselves. Hence, by squaring the poverty gap index, the measure implicitly puts more weight on observations that fall well below the poverty line. Higher value of the index shows that inequality among the poor is higher.

Foster-Greer-Thorbecke (1984) developed poverty measures that may be written as:

berikut:

dimana:

$a=0, 1, 2$

z =Garis kemiskinan

=Rata-rata pengeluaran perkapita sebulan penduduk yang berada di bawah garis kemiskinan ($i=1,2,\dots,q$), $y_i < z$

q =Jumlah penduduk yang berada di bawah garis kemiskinan

n =Jumlah penduduk

Jika $a=0$, diperoleh Head Count Index (P0), jika $a=1$ diperoleh indeks kedalaman kemiskinan (Poverty Gap Index-P1) dan jika $a=2$ disebut indeks keparahan kemiskinan (Poverty Severity Index-P2).

where:

$a=0, 1, 2$

z =the poverty line

y_i =Average expenditure per capita per month of the poor ($i=1,2,\dots,q$), $y_i < z$

q =the number of poor

n =the total population

if $a=0$ is obtained Head Count Index (P0), if $a=1$ is obtained Poverty Gap Index-P1, and if $a=2$ is obtained Poverty Severity Index-P2.

76. Indeks Pembangunan Manusia (IPM) menjelaskan bagaimana penduduk dapat mengakses hasil pembangunan dalam memperoleh pendapatan, kesehatan, pendidikan dan sebagainya. IPM diperkenalkan oleh UNDP pada tahun 1990 dan dipublikasikan secara berkala dalam laporan tahunan Human Development Report (HDR). IPM dibentuk oleh 3 (tiga) dimensi dasar: Umur panjang dan hidup sehat; pengetahuan; dan standar hidup layak.

77. Umur panjang dan hidup sehat digambarkan oleh angka harapan hidup saat lahir (e_0), yaitu jumlah tahun yang diharapkan dapat ditempuh oleh bayi yang baru lahir untuk hidup dengan asumsi bahwa pola angka

76. The Human Development Index (HDI) explains how people can access development results in obtaining income, health, education and so forth. HDI was introduced by United Nations Development Programme (UNDP) in 1990 and published periodically in the annual report of the Human Development Report. HDI was formed by three basic dimensions: a long and healthy life; knowledge; and a decent standard of living.

77. A long and healthy life is measured by life expectancy at birth (e_0) that is defined as number of years a newborn infant could expect to live if prevailing patterns of age-specific mortality rates at the time of birth were to

kematian menurut umur pada saat kelahiran sama sepanjang usia bayi. Pengetahuan diukur melalui indikator rata-rata lama sekolah dan harapan lama sekolah. Rata-rata lama sekolah adalah rata-rata lamanya (tahun) penduduk usia 25 tahun ke atas dalam menjalani pendidikan formal. Harapan lama sekolah didefinisikan sebagai lamanya (tahun) sekolah yang diharapkan akan dirasakan oleh anak pada umur tertentu di masa mendatang. Standar hidup yang layak digambarkan oleh pengeluaran per kapita disesuaikan, yang ditentukan dari nilai pengeluaran per kapita dan paritas daya beli.

stay the same throughout the infant's life. Knowledge is measured by mean years of schooling and expected years of schooling. Mean years of schooling is the average number of years education received by people ages 25 and older in their lifetime based on education attainment levels of the population converted unto years of schooling based on theoretical durations of each level of education attended. Then, expected years of schooling is defined as the number of years schooling that a child of school entrance age can expect to receive if prevailing patterns of age-specific enrolment rates were to stay the same throughout the child's life. Decent standard of living is measured by consumption per capita indicator that is calculated using consumption per capita and purchasing power parity.

ULASAN

Berdasarkan Survei Sosial Ekonomi Nasional (Susenas) Maret tahun 2022, menunjukkan angka melek huruf (AMH) di Kabupaten Gunung Mas sebesar 99,82 yang artinya hampir seluruhnya penduduk usia 15 th ke atas dapat membaca dan menulis kalimat sederhana dengan huruf latin dan huruf lainnya. AMH merefleksikan outcome pendidikan dasar sejak 10 tahun terakhir sebagai ukuran efektifnya sistem pendidikan dasar. Indikator ini kerap dilihat sebagai proksi untuk mengukur kemajuan pembangunan sosial dan ekonomi.

Untuk mengukur proporsi anak yang bersekolah tepat pada waktunya dapat dilihat dengan indikator Angka Partisipasi Murni (APM). APM menunjukkan seberapa banyak penduduk usia sekolah yang sudah memanfaatkan fasilitas pendidikan sesuai dengan usia pada jenjang pendidikannya. APM Gunung Mas tahun 2022 untuk jenjang pendidikan SD/MI, SMP/MTs, dan SMA/SMK/MA masing-masing sebesar 99,98; 80,20; dan 54,12.

Angka Partisipasi Kasar (APK) adalah rasio antara siswa dari segala usia termasuk yang melebihi usia sekolah resmi terhadap jumlah siswa yang memenuhi syarat untuk kelas pendidikan tertentu. Jadi, jika ada yang mendaftar terlambat, mendaftar lebih awal, atau mengulang, jumlah siswa terdaftar dapat melebihi populasi kelompok usia sekolah resmi atau APK

DESCRIPTION

Based on the March 2022 National Socioeconomic Survey (Susenas), the literacy rate (AMH) in Gunung Mas Regency is 99.82, which means that almost all of the population aged 15 and over can read and write simple sentences using Latin letters and other letters. AMH reflects on the outcome of basic education in the last 10 years as a measure of the effectiveness of the basic education system. This indicator is often seen as a proxy for measuring the progress of social and economic development.

To measure the proportion of children enrolled in school on time can be indicated by Net Enrollment Ratio (APM). Net Enrollment Ratio indicates how many school-age population are already able to get educational facilities in accordance with the age at education levels. Gunung Mas Net Enrollment Ratio in 2022 for the elementary school, middle school, and high school were respectively 99.98; 80.20; and 54.12.

Gross Enrollment Ratio is a ratio students whose age include exceeds the official age group to those who qualify for the particular grade level. Thus, if there is late enrollment, early enrollment, or repetition, the total enrollment can exceed the population of the age group that officially corresponds to the level of education – leading to ratios greater than 100. Gross Enrollment Rate 2021

di atas 100. APK Gunung Mas tahun 2022 untuk jenjang pendidikan SD/MI, SMP/MTs, dan SMA/SMK/MA masing-masing sebesar 112,24; 83,68; dan 81,74.

Fasilitas kesehatan yang tersedia di Gunung Mas tahun 2022 diantaranya rumah sakit, puskesmas, posyandu, dan poskesdes. Pelayanan kesehatan Gunung Mas dibantu oleh 864 tenaga kesehatan yang terdiri dari dokter, perawat, bidan, tenaga kefarmasian, dan ahli gizi. Jumlah tenaga kesehatan ini bertambah sebanyak 36 tenaga kesehatan dibandingkan tahun 2021. Dokter umum, dokter gigi, dan dokter spesialis yang ada di Gunung Mas juga bertambah 3 orang dokter dari sebelumnya hanya 47 orang dokter saja. Hal ini menunjukkan bahwa pemerintah daerah Kabupaten Gunung Mas saat memberikan perhatian penuh pada tingkat kesehatan penduduknya, terutama pada masa pemulihan dari Pandemi COVID-19.

Data dari Rumah Sakit Umum Kuala Kurun pada Tabel 4.2.14 menunjukkan bahwa penyakit Hipertensi paling banyak di terima dalam layanan rawat jalan selama tahun 2022.

Pada tahun 2022, Data Kementerian agama menunjukkan 64,9 persen penduduk Kabupaten Gunung Mas menganut agama Kristen Protestan. Sedangkan penganut agama Islam sebesar 20,04 persen, Hindu/Kaharingan sebesar 12,8 persen, Katolik sebesar 2,2 persen, dan lainnya sebesar 0,006 persen.

Kebutuhan dasar adalah

of Gunung Mas for elementary school, middle school, and high school were respectively 112.24; 83.68; and 81.74.

Health facilities available at Gunung Mas in 2022 include hospitals, health centers, posyandu, and poskesdes. Gunung Mas health services are assisted by 864 health workers consisting of doctors, nurses, midwives, pharmacy staff, and nutritionists. The number of health workers increased by 36 health workers compared to 2021. General practitioners, dentists and specialist doctors in Gunung Mas also added 3 doctors from previously only 47 doctors. This shows that the regional government of Gunung Mas Regency is currently paying full attention to the health level of its population, especially during the recovery period from the COVID-19 Pandemic.

Data from the Kuala Kurun General Hospital in Table 4.2.14 shows that most hypertension is received in outpatient services during 2022.

In 2022, data from the Ministry of Religion shows that 64.9 percent of the population of Gunung Mas Regency adheres to Protestant Christianity. Meanwhile, Muslims are 20.04 percent, Hindu/Kaharingan are 12.8 percent, Catholics are 2.2 percent, and others are 0.006 percent.

The basic needs is a approaches used

pendekatan yang digunakan BPS untuk mengukur kemiskinan. Dengan pendekatan ini kemiskinan dipandang sebagai ketidakmampuan dari sisi ekonomi untuk memenuhi kebutuhan dasar makanan dan bukan makanan yang diukur dari sisi pengeluaran. Garis kemiskinan kemudian didefinisikan sebagai jumlah pengeluaran yang dibutuhkan untuk memenuhi kebutuhan tersebut.

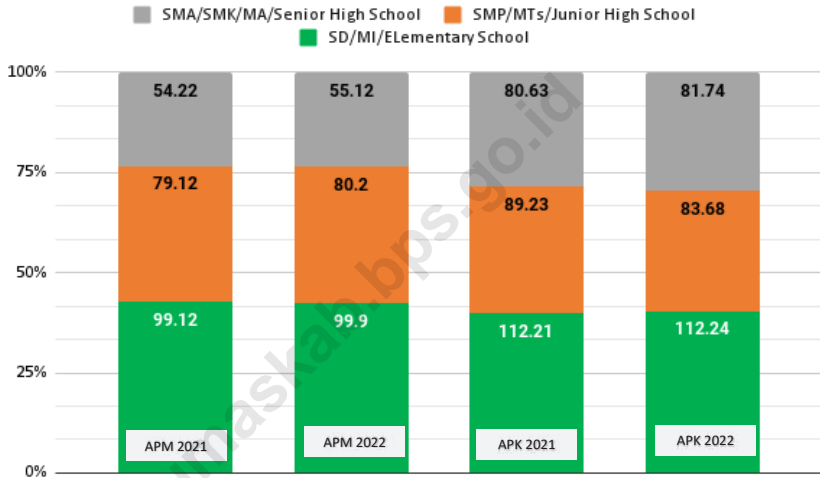
Susenas Maret 2022 menunjukkan persentase penduduk miskin di Gunung Mas sebesar 5,64, angka ini meningkat 5,4 persen jika dibandingkan dengan tahun sebelumnya. Dimasa pemulihan perekonomian dari dampak Pandemi covid-19 ini banyak faktor yang menyebabkan terjadinya peningkatan jumlah penduduk miskin di kabupaten Gunung Mas. Kenaikan Harga BBM dan kebutuhan pokok, dan kondisi jalan lintas Provinsi yang kerap menimbulkan konflik antarmasyarakat dan aparat keamanan juga menjadi faktor meningkatnya persentase angka kemiskinan di Kabupaten Gunung Mas. Terdapat sebanyak 6,7 ribu penduduk yang pengeluaran untuk kebutuhan pokoknya (sandang, pangan,papan) berada di bawah nilai Rp 479.550 (garis kemiskinan).

by BPS to the measurement of poverty. Using this approach poverty is seen as an economic inability to meet the basic needs of food and non-food as measured by expenditure. The poverty line is then defined as the amount of expenditure required to satisfy those needs.

The March 2022 Susenas shows that the percentage of poor people in Gunung Mas is 5.64, this figure has increased by 5.4 percent compared to the previous year. During the economic recovery period from the impact of the Covid-19 pandemic, many factors led to an increase in the number of poor people in Gunung Mas district. Increases in fuel prices and basic necessities, and the condition of cross-provincial roads that often cause conflicts between communities and security forces are also factors in the increasing percentage of the poverty rate in Gunung Mas Regency. There are as many as 6.7 thousand residents whose expenditure on basic needs (clothing, food, shelter) is below the value of IDR 479,550 (poverty line).

Gambar 4.1
Figures

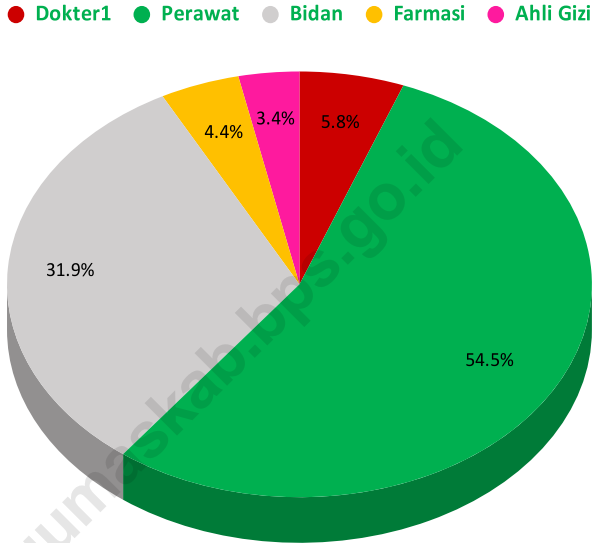
Angka Partisipasi Murni (APM) dan Angka Partisipasi Kasar (APK) Menurut Jenjang Pendidikan di Kabupaten Gunung Mas, 2021 dan 2022
Net Participation Rates and Gross Participation Rates by Educational Level in Gunung Mas Regency, 2021 and 2022



Sumber/Source: BPS, Survei Sosial Ekonomi Nasional (Susenas) Maret/BPS- Statistics Indonesia, National Socio-economic Survey in March

Gambar 4.2
Figures

Jumlah Tenaga Kesehatan¹ di Kabupaten Gunung Mas, 2022
Number of Medical Personnel¹ in Gunung Mas Regency, 2022



Catatan/Note:

¹ Dokter dalam tabel ini termasuk dokter umum, dokter spesialis, dokter spesialis gigi, dan dokter gigi/Doctor in this table include general practitioner, medical specialist, dentist specialist, and dentist

Sumber/Source:

Dinas Kesehatan Kabupaten Gunung Mas/Health Office of Gunung Mas Regency

4.1 PENDIDIKAN EDUCATION

Tabel
Table 4.1.1

Jumlah Sekolah, Guru, dan Murid Taman Kanak-Kanak (TK) di Bawah Kementerian Pendidikan dan Kebudayaan Menurut Kecamatan di Kabupaten Gunung Mas, 2021/2022 dan 2022/2023
Number of Schools, Teachers, and Pupils in Kindergarten Under The Ministry of Education and Culture by Subdistrict in Gunung Mas Regency, 2021/2022 dan 2022/2023

Kecamatan Subdistrict	Sekolah/Schools					
	Negeri Public		Swasta Private		Jumlah Total	
	2021/2022	2022/2023	2021/2022	2022/2023	2021/2022	2022/2023
(1)	(2)	(3)	(4)	(5)	(6)	(7)
Manuhing	1	1	11	14	12	15
Manuhing Raya	1	1	6	6	7	7
Rungan	1	1	11	20	12	21
Rungan Hulu	1	1	3	5	4	6
Rungan Barat	-	-	6	10	6	10
Sepang	1	1	8	8	9	9
Mihing Raya	1	1	6	7	7	8
Kurun	1	1	22	35	23	36
Tewah	1	1	16	20	17	21
Kahayan Hulu Utara	1	1	4	4	5	5
Damang Batu	1	1	7	9	8	10
Miri Manasa	1	1	1	2	2	3
Gunung Mas	11	11	101	140	112	151

Lanjutan Tabel/*Continued Table* 4.1.1

Kecamatan <i>Subdistrict</i>	Guru ¹ / <i>Teachers</i> ¹					
	Negeri <i>Public</i>		Swasta <i>Private</i>		Jumlah <i>Total</i>	
	2021/2022	2022/2023	2021/2022	2022/2023	2021/2022	2022/2023
(1)	(8)	(9)	(10)	(11)	(12)	(13)
Manuhing	5	3	25	32	30	35
Manuhing Raya	-	6	19	15	19	21
Rungan	6	3	31	53	37	56
Rungan Hulu	7	4	5	12	12	16
Rungan Barat	1	-	15	24	16	24
Sepang	12	9	26	34	38	43
Mihing Raya	7	9	22	23	29	32
Kurun	40	14	55	99	95	113
Tewah	12	8	42	55	54	63
Kahayan Hulu Utara	9	5	7	7	16	12
Damang Batu	1	4	15	28	16	32
Miri Manasa	1	2	1	7	2	9
Gunung Mas	101	67	263	389	364	456

Catatan/*Note*: ¹ Jumlah guru termasuk kepala sekolah dan guru/*The total of teachers including headmaster and teacher*

Lanjutan Tabel/Continued Table 4.1.1

Kecamatan Subdistrict	Murid/Pupils					
	Negeri Public		Swasta Private		Jumlah Total	
	2021/2022	2022/2023	2021/2022	2022/2023	2021/2022	2022/2023
(1)	(14)	(15)	(16)	(17)	(18)	(19)
Manuhing	34	55	368	365	402	420
Manuhing Raya	42	39	117	146	159	185
Rungan	37	17	215	367	252	384
Rungan Hulu	47	59	83	98	130	157
Rungan Barat	-	-	114	218	114	218
Sepang	71	86	343	332	414	418
Mihing Raya	64	71	240	250	304	321
Kurun	117	118	806	1 135	923	1 253
Tewah	51	84	460	505	511	589
Kahayan Hulu Utara	65	59	116	106	181	165
Damang Batu	30	28	109	171	139	199
Miri Manasa	40	20	-	21	40	41
Gunung Mas	575	636	3 258	3 714	3 833	4 350

Catatan/Note: ¹ Jumlah guru termasuk kepala sekolah dan guru/The total of teachers including headmaster and teacher

Sumber/Source: Kementerian Pendidikan dan Kebudayaan, Data Semester Ganji dan Dinas Pendidikan, Kepemudaan dan Olahraga Kabupaten Gunung Mas dan Dinas Pendidikan, Kepemudaan dan Olahraga Kabupaten Gunung Mas / Ministry of Educations and Culture, Odd Semester Data and Education, Youth and Sport Office of Gunung Mas Regency

Tabel
Table 4.1.2

Jumlah Sekolah, Guru, dan Murid Raudatul Athfal (RA) di Bawah Kementerian Agama Menurut Kecamatan di Kabupaten Gunung Mas, 2021/2022¹ dan 2022/2023²
Number of Schools, Teachers, and Pupils in Raudatul Athfal (RA) Under The Ministry of Religious Affairs by Subdistrict, 2021/2022¹ and 2022/2023²

Kecamatan Subdistrict	Raudatul Athfal (RA)/Raudatul Athfal (RA)					
	Sekolah Schools		Guru ¹ Teachers ¹		Murid Pupils	
	2021/2022	2022/2023	2021/2022	2022/2023	2021/2022	2022/2023
(1)	(2)	(3)	(4)	(5)	(6)	(7)
Manuhing	2	2	7	7	90	64
Manuhing Raya	-	-	-	-	-	-
Rungan	-	-	-	-	-	-
Rungan Hulu	-	-	-	-	-	-
Rungan Barat	-	-	-	-	-	-
Sepang	-	-	-	-	-	-
Mihing Raya	-	-	-	-	-	-
Kurun	2	2	15	12	107	124
Tewah	1	1	6	6	71	58
Kahayan Hulu Utara	1	1	20	3	28	29
Damang Batu	-	-	-	-	-	-
Miri Manasa	-	-	-	-	-	-
Gunung Mas	6	6	48	28	296	275

Catatan/Note: ¹ Jumlah guru termasuk kepala sekolah dan guru/The total of teachers including headmaster and teacher
Sumber/Source: Kementerian Agama, Data Semester Ganjil/Ministry of Religious Affairs, Odd Semester Data

Tabel
Table 4.1.3

Jumlah Sekolah, Guru, dan Murid Sekolah Dasar (SD) di Bawah Kementerian Pendidikan dan Kebudayaan Menurut Kecamatan di Kabupaten Gunung Mas, 2021/2022 dan 2022/2023
Number of Schools, Teachers, and Pupils in Primary Schools Under The Ministry of Education and Culture by Subdistrict in Gunung Mas Regency, 2021/2022 and 2022/2023

Kecamatan Subdistrict	Sekolah/Schools					
	Negeri Public		Swasta Private		Jumlah Total	
	2021/2022	2022/2023	2021/2022	2022/2023	2021/2022	2022/2023
(1)	(2)	(3)	(4)	(5)	(6)	(7)
Manuhing	16	16	2	2	18	18
Manuhing Raya	8	5	-	-	8	5
Rungan	21	8	1	-	22	8
Rungan Hulu	11	3	-	-	11	3
Rungan Barat	12	12	-	-	12	12
Sepang	11	11	-	-	11	11
Mihing Raya	8	8	-	-	8	8
Kurun	23	23	2	3	25	26
Tewah	27	27	-	-	27	27
Kahayan Hulu Utara	15	15	-	-	15	15
Damang Batu	9	9	-	-	9	9
Miri Manasa	12	12	-	-	12	12
Gunung Mas	173	149	5	5	178	154

Lanjutan Tabel/*Continued Table* 4.1.3

Kecamatan <i>Subdistrict</i>	Guru ¹ / <i>Teachers</i> ¹					
	Negeri <i>Public</i>		Swasta <i>Private</i>		Jumlah <i>Total</i>	
	2021/2022	2022/2023	2021/2022	2022/2023	2021/2022	2022/2023
(1)	(8)	(9)	(10)	(11)	(12)	(13)
Manuhing	117	135	17	21	134	156
Manuhing Raya	70	62	-	-	70	62
Rungan	134	84	3	-	137	84
Rungan Hulu	80	29	-	-	80	29
Rungan Barat	93	105	-	-	93	105
Sepang	105	119	-	-	105	119
Mihing Raya	87	99	-	-	87	99
Kurun	299	320	14	17	304	337
Tewah	212	243	-	-	212	243
Kahayan Hulu Utara	91	110	-	-	91	110
Damang Batu	63	74	-	-	63	74
Miri Manasa	66	71	-	-	66	71
Gunung Mas	1 417	1 451	34	38	1 442	1 489

Catatan/*Note*: ¹ Jumlah guru termasuk kepala sekolah dan guru/*The total of teachers including headmaster and teacher*

Lanjutan Tabel/Continued Table 4.1.3

Kecamatan Subdistrict	Murid/Pupils					
	Negeri Public		Swasta Private		Jumlah Total	
	2021/2022	2022/2023	2021/2022	2022/2023	2021/2022	2022/2023
(1)	(14)	(15)	(16)	(17)	(18)	(19)
Manuhing	1 518	1 632	389	432	1 907	2 064
Manuhing Raya	722	649	-	-	722	649
Rungan	1 301	716	50	-	1 351	716
Rungan Hulu	793	239	-	-	793	239
Rungan Barat	701	670	-	-	701	670
Sepang	1 253	1 277	-	-	1 253	1 277
Mihing Raya	1 051	1 119	-	-	1 051	1 119
Kurun	3 388	3 488	312	308	3 700	3 796
Tewah	2 398	2 445	-	-	2 398	2 445
Kahayan Hulu Utara	1 099	1 111	-	-	1 099	1 111
Damang Batu	622	661	-	-	622	661
Miri Manasa	476	474	-	-	476	474
Gunung Mas	15 322	14 481	751	740	16 073	15 221

Catatan/Note: ¹ Jumlah guru termasuk kepala sekolah dan guru/The total of teachers including headmaster and teacher

Sumber/Source: Kementerian Pendidikan dan Kebudayaan, Data Semester Ganji dan Dinas Pendidikan, Kepemudaan dan Olahraga Kabupaten Gunung Mas dan Dinas Pendidikan, Kepemudaan dan Olahraga Kabupaten Gunung Mas / Ministry of Educations and Culture, Odd Semester Data and Education, Youth and Sport Office of Gunung Mas Regency

Tabel
Table 4.1.4

Jumlah Sekolah, Guru, dan Murid Madrasah Ibtidaiyah (MI) di Bawah Kementerian Agama Menurut Kecamatan Menurut Kecamatan di Kabupaten Gunung Mas, 2021/2022¹ dan 2022/2023²
Number of Schools, Teachers, and Pupils in Madrasah Ibtidaiyah (MI) Under The Ministry of Religious Affairs by Subdistrict in Gunung Mas Regency, 2021/2022¹ and 2022/2023²

Kecamatan Subdistrict	Sekolah/Schools					
	Negeri Public		Swasta Private		Jumlah Total	
	2021/2022	2022/2023	2021/2022	2022/2023	2021/2022	2022/2023
(1)	(2)	(3)	(4)	(5)	(6)	(7)
Manuhing	-	-	-	1	-	1
Manuhing Raya	-	-	-	-	-	-
Rungan	-	-	-	-	-	-
Rungan Hulu	-	-	-	-	-	-
Rungan Barat	-	-	-	-	-	-
Sepang	-	-	-	-	-	-
Mihing Raya	-	-	-	-	-	-
Kurun	-	-	2	2	2	2
Tewah	1	1	-	-	1	1
Kahayan Hulu Utara	-	-	-	-	-	-
Damang Batu	-	-	-	-	-	-
Miri Manasa	-	-	-	-	-	-
Gunung Mas	1	1	2	3	3	4

Lanjutan Tabel/Continued Table 4.1.4

Kecamatan Subdistrict	Guru ¹ /Teachers ¹					
	Negeri Public		Swasta Private		Jumlah Total	
	2021/2022	2022/2023	2021/2022	2022/2023	2021/2022	2022/2023
(1)	(8)	(9)	(10)	(11)	(12)	(13)
Manuhing	-	-	-	3	-	3
Manuhing Raya	-	-	-	-	-	-
Rungan	-	-	-	-	-	-
Rungan Hulu	-	-	-	-	-	-
Rungan Barat	-	-	-	-	-	-
Sepang	-	-	-	-	-	-
Mihing Raya	-	-	-	-	-	-
Kurun	-	-	24	24	24	24
Tewah	20	15	-	-	20	15
Kahayan Hulu Utara	-	-	-	-	-	-
Damang Batu	-	-	-	-	-	-
Miri Manasa	-	-	-	-	-	-
Gunung Mas	20	15	24	27	44	42

Catatan/Note: ¹ Jumlah guru termasuk kepala sekolah dan guru/The total of teachers including headmaster and teacher

Lanjutan Tabel/*Continued Table* 4.1.4

Kecamatan <i>Subdistrict</i>	Murid/ <i>Pupils</i>					
	Negeri <i>Public</i>		Swasta <i>Private</i>		Jumlah <i>Total</i>	
	2021/2022	2022/2023	2021/2022	2022/2023	2021/2022	2022/2023
(1)	(14)	(15)	(16)	(17)	(18)	(19)
Manuhing	-	-	-	23	-	23
Manuhing Raya	-	-	-	-	-	-
Rungan	-	-	-	-	-	-
Rungan Hulu	-	-	-	-	-	-
Rungan Barat	-	-	-	-	-	-
Sepang	-	-	-	-	-	-
Mihing Raya	-	-	-	-	-	-
Kurun	-	-	276	271	276	271
Tewah	214	240	-	-	214	240
Kahayan Hulu Utara	-	-	-	-	-	-
Damang Batu	-	-	-	-	-	-
Miri Manasa	-	-	-	-	-	-
Gunung Mas	214	240	276	294	490	534

Catatan/*Note*: ¹ Jumlah guru termasuk kepala sekolah dan guru/*The total of teachers including headmaster and teacher*

Sumber/*Source*: ¹Kementerian Agama, EMIS, Data Semester Ganjil Laporan sampai dengan 15 Maret 2020/*Ministry of Religious Affairs, EMIS, Odd Semester Report Data up to 15th March 2020*

²Kementerian Agama Kabupaten Gunung Mas, Data Semester Ganjil/*Ministry of Religious Affairs of Gunung Mas Regency, Odd Semester Data*

Tabel
Table 4.1.5

Jumlah Sekolah, Guru, dan Murid Sekolah Menengah Pertama (SMP) di Bawah Kementerian Pendidikan dan Kebudayaan Menurut Kecamatan di Kabupaten Gunung Mas, 2021/2022 dan 2022/2023
Number of Schools, Teachers, and Pupils in Junior High Schools Under The Ministry of Education and Culture by Subdistrict in Gunung Mas Regency, 2021/2022 and 2022/2023

Kecamatan Subdistrict	Sekolah/Schools					
	Negeri Public		Swasta Private		Jumlah Total	
	2021/2022	2022/2023	2021/2022	2022/2023	2021/2022	2022/2023
(1)	(2)	(3)	(4)	(5)	(6)	(7)
Manuhing	5	5	-	-	5	5
Manuhing Raya	3	3	-	-	3	3
Rungan	7	7	1	1	8	8
Rungan Hulu	3	3	-	-	3	3
Rungan Barat	2	2	-	-	2	2
Sepang	4	4	-	-	4	4
Mihing Raya	3	3	-	-	3	3
Kurun	8	8	1	1	9	9
Tewah	9	9	-	-	9	9
Kahayan Hulu Utara	5	5	-	-	5	5
Damang Batu	4	4	-	-	4	4
Miri Manasa	2	2	1	1	3	3
Gunung Mas	55	55	3	3	58	58

Lanjutan Tabel/Continued Table 4.1.5

Kecamatan Subdistrict	Guru ¹ /Teachers ¹					
	Negeri Public		Swasta Private		Jumlah Total	
	2021/2022	2022/2023	2021/2022	2022/2023	2021/2022	2022/2023
(1)	(8)	(9)	(10)	(11)	(12)	(13)
Manuhing	48	62	-	-	48	62
Manuhing Raya	24	29	-	-	24	29
Rungan	57	72	8	8	65	80
Rungan Hulu	27	32	-	-	27	32
Rungan Barat	17	19	-	-	17	19
Sepang	53	55	-	-	53	55
Mihing Raya	48	49	-	-	48	49
Kurun	124	160	2	3	126	163
Tewah	88	117	-	-	88	117
Kahayan Hulu Utara	42	52	-	-	42	52
Damang Batu	28	38	-	-	28	38
Miri Manasa	18	21	2	3	20	24
Gunung Mas	574	706	10	14	586	720

Catatan/Note: ¹ Jumlah guru termasuk kepala sekolah dan guru/The total of teachers including headmaster and teacher

Lanjutan Tabel/Continued Table 4.1.5

Kecamatan Subdistrict	Murid/Pupils					
	Negeri Public		Swasta Private		Jumlah Total	
	2021/2022	2022/2023	2021/2022	2022/2023	2021/2022	2022/2023
(1)	(14)	(15)	(16)	(17)	(18)	(19)
Manuhing	662	649	-	-	662	649
Manuhing Raya	243	239	-	-	243	239
Rungan	508	531	54	61	562	592
Rungan Hulu	323	285	-	-	323	285
Rungan Barat	234	214	-	-	234	214
Sepang	473	501	-	-	473	501
Mihing Raya	411	424	-	-	411	424
Kurun	1 662	1 707	46	40	1 708	1 747
Tewah	1 021	1 003	-	-	1 021	1 003
Kahayan Hulu Utara	437	453	-	-	437	453
Damang Batu	208	208	-	-	208	208
Miri Manasa	125	106	22	19	147	125
Gunung Mas	6 307	6 320	122	120	6 429	6 440

Catatan/Note: ¹ Jumlah guru termasuk kepala sekolah dan guru/The total of teachers including headmaster and teacher

Sumber/Source: Kementerian Pendidikan dan Kebudayaan, Data Semester Ganji dan Dinas Pendidikan, Kepemudaan dan Olahraga Kabupaten Gunung Mas dan Dinas Pendidikan, Kepemudaan dan Olahraga Kabupaten Gunung Mas / Ministry of Educations and Culture, Odd Semester Data and Education, Youth and Sport Office of Gunung Mas Regency

Tabel
Table 4.1.6

Jumlah Sekolah, Guru, dan Murid Madrasah Tsanawiyah (MTs) di Bawah Kementerian Agama Menurut Kecamatan di Kabupaten Gunung Mas, 2021/2022¹ dan 2022/2023²
Number of Schools, Teachers, and Pupils in Madrasah Tsanawiyah (MTs) Under The Ministry of Religious Affairs by Subdistrict in Gunung Mas Regency, 2021/2022¹ and 2022/2023²

Kecamatan Subdistrict	Sekolah/Schools					
	Negeri Public		Swasta Private		Jumlah Total	
	2021/2022	2022/2023	2021/2022	2022/2023	2021/2022	2022/2023
(1)	(2)	(3)	(4)	(5)	(6)	(7)
Manuhing	-	-	-	-	-	-
Manuhing Raya	-	-	-	-	-	-
Rungan	-	-	-	-	-	-
Rungan Hulu	-	-	-	-	-	-
Rungan Barat	-	-	-	-	-	-
Sepang	-	-	-	-	-	-
Mihing Raya	-	-	-	-	-	-
Kurun	-	-	1	1	1	1
Tewah	-	-	1	1	1	1
Kahayan Hulu Utara	-	-	-	-	-	-
Damang Batu	-	-	-	-	-	-
Miri Manasa	-	-	-	-	-	-
Gunung Mas	-	-	2	2	2	2

Lanjutan Tabel/Continued Table 4.1.6

Kecamatan Subdistrict	Guru ¹ /Teachers ¹					
	Negeri Public		Swasta Private		Jumlah Total	
	2021/2022	2022/2023	2021/2022	2022/2023	2021/2022	2022/2023
(1)	(8)	(9)	(10)	(11)	(12)	(13)
Manuhing	-	-	-	-	-	-
Manuhing Raya	-	-	-	-	-	-
Rungan	-	-	-	-	-	-
Rungan Hulu	-	-	-	-	-	-
Rungan Barat	-	-	-	-	-	-
Sepang	-	-	-	-	-	-
Mihing Raya	-	-	-	-	-	-
Kurun	-	-	5	5	5	5
Tewah	-	-	11	10	11	10
Kahayan Hulu Utara	-	-	-	-	-	-
Damang Batu	-	-	-	-	-	-
Miri Manasa	-	-	-	-	-	-
Gunung Mas	-	-	16	10	16	10

Catatan/Note: ¹ Jumlah guru termasuk kepala sekolah dan guru/The total of teachers including headmaster and teacher

Lanjutan Tabel/*Continued Table* 4.1.6

Kecamatan <i>Subdistrict</i>	Murid/ <i>Pupils</i>					
	Negeri <i>Public</i>		Swasta <i>Private</i>		Jumlah <i>Total</i>	
	2021/2022	2022/2023	2021/2022	2022/2023	2021/2022	2022/2023
(1)	(14)	(15)	(16)	(17)	(18)	(19)
Manuhing	-	-	-	-	-	-
Manuhing Raya	-	-	-	-	-	-
Rungan	-	-	-	-	-	-
Rungan Hulu	-	-	-	-	-	-
Rungan Barat	-	-	-	-	-	-
Sepang	-	-	-	-	-	-
Mihing Raya	-	-	-	-	-	-
Kurun	-	-	49	42	49	42
Tewah	-	-	59	43	59	43
Kahayan Hulu Utara	-	-	-	-	-	-
Damang Batu	-	-	-	-	-	-
Miri Manasa	-	-	-	-	-	-
Gunung Mas	-	-	108	85	108	85

Catatan/*Note*: ¹ Jumlah guru termasuk kepala sekolah dan guru/*The total of teachers including headmaster and teacher*

Sumber/*Source*: ¹Kementerian Agama, EMIS, Data Semester Ganjil Laporan sampai dengan 15 Maret 2020/*Ministry of Religious Affairs, EMIS, Odd Semester Report Data up to 15th March 2020*

²Kementerian Agama Kabupaten Gunung Mas, Data Semester Ganjil/*Ministry of Religious Affairs of Gunung Mas Regency, Odd Semester Data*

Tabel
Table 4.1.7

Jumlah Sekolah, Guru, dan Murid Sekolah Menengah Atas (SMA) di Bawah Kementerian Pendidikan dan Kebudayaan Menurut Kecamatan di Kabupaten Gunung Mas, 2021/2022 dan 2022/2023
Number of Schools, Teachers, and Pupils in Senior High Schools Under The Ministry of Education and Culture by Subdistrict in Gunung Mas Regency, 2021/2022 and 2022/2023

Kecamatan Subdistrict	Sekolah/Schools					
	Negeri Public		Swasta Private		Jumlah Total	
	2021/2022	2022/2023	2021/2022	2022/2023	2021/2022	2022/2023
(1)	(2)	(3)	(4)	(5)	(6)	(7)
Manuhing	1	1	-	-	1	1
Manuhing Raya	1	1	-	-	1	1
Rungan	1	1	-	-	1	1
Rungan Hulu	-	-	-	-	-	-
Rungan Barat	1	1	-	-	1	1
Sepang	1	1	-	-	1	1
Mihing Raya	1	1	-	-	1	1
Kurun	2	2	1	1	3	3
Tewah	2	2	-	-	2	2
Kahayan Hulu Utara	1	1	-	-	1	1
Damang Batu	1	1	-	-	1	1
Miri Manasa	1	1	-	-	1	1
Gunung Mas	13	13	1	1	14	14

Lanjutan Tabel/*Continued Table* 4.1.7

Kecamatan <i>Subdistrict</i>	Guru ¹ / <i>Teachers</i> ¹					
	Negeri <i>Public</i>		Swasta <i>Private</i>		Jumlah <i>Total</i>	
	2021/2022	2022/2023	2021/2022	2022/2023	2021/2022	2022/2023
(1)	(8)	(9)	(10)	(11)	(12)	(13)
Manuhing	25	24	-	-	25	24
Manuhing Raya	19	20	-	-	19	20
Rungan	29	29	-	-	29	29
Rungan Hulu	-	-	-	-	-	-
Rungan Barat	12	13	-	-	12	13
Sepang	31	31	-	-	31	31
Mihing Raya	17	18	-	-	17	18
Kurun	55	61	7	7	62	68
Tewah	49	56	-	-	49	56
Kahayan Hulu Utara	22	21	-	-	22	21
Damang Batu	19	19	-	-	19	19
Miri Manasa	10	9	-	-	10	9
Gunung Mas	288	301	7	7	295	308

Catatan/*Note*: ¹ Jumlah guru termasuk kepala sekolah dan guru/*The total of teachers including headmaster and teacher*

Lanjutan Tabel/Continued Table 4.1.7

Kecamatan Subdistrict	Murid/Pupils					
	Negeri Public		Swasta Private		Jumlah Total	
	2021/2022	2022/2023	2021/2022	2022/2023	2021/2022	2022/2023
(1)	(14)	(15)	(16)	(17)	(18)	(19)
Manuhing	359	330	-	-	359	330
Manuhing Raya	178	159	-	-	178	159
Rungan	473	405	-	-	473	405
Rungan Hulu	-	-	-	-	-	-
Rungan Barat	144	131	-	-	144	131
Sepang	373	358	-	-	373	358
Mihing Raya	159	154	-	-	159	154
Kurun	1 024	1 049	71	66	1 095	1 115
Tewah	861	856	-	-	861	856
Kahayan Hulu Utara	305	335	-	-	305	335
Damang Batu	77	82	-	-	77	82
Miri Manasa	53	52	-	-	53	52
Gunung Mas	4 006	3 911	73	66	4 077	3 977

Catatan/Note: ¹ Jumlah guru termasuk kepala sekolah dan guru/The total of teachers including headmaster and teacher
 Sumber/Source: Kementerian Pendidikan dan Kebudayaan, Data Semester Ganjil dan Dinas Pendidikan, Kepemudaan dan Olahraga Kabupaten Gunung Mas dan Dinas Pendidikan, Kepemudaan dan Olahraga Kabupaten Gunung Mas / Ministry of Educations and Culture, Odd Semester Data and Education, Youth and Sport Office of Gunung Mas Regency

Tabel
Table 4.1.8

Jumlah Sekolah, Guru, dan Murid Sekolah Menengah Kejuruan (SMK) di Bawah Kementerian Pendidikan dan Kebudayaan Menurut Kecamatan di Kabupaten Gunung Mas, 2021/2022 dan 2022/2023
Number of Schools, Teachers, and Pupils in Vocational High Schools Under The Ministry of Education and Culture by Subdistrict in Gunung Mas Regency, 2021/2022 and 2022/2023

Kecamatan Subdistrict	Sekolah/Schools					
	Negeri Public		Swasta Private		Jumlah Total	
	2021/2022	2022/2023	2021/2022	2022/2023	2021/2022	2022/2023
(1)	(2)	(3)	(4)	(5)	(6)	(7)
Manuhing	-	-	-	-	-	-
Manuhing Raya	-	-	-	-	-	-
Rungan	-	-	-	-	-	-
Rungan Hulu	1	1	-	-	1	1
Rungan Barat	-	-	-	-	-	-
Sepang	-	-	-	-	-	-
Mihing Raya	1	1	-	-	1	1
Kurun	1	1	1	1	2	2
Tewah	-	-	-	-	-	-
Kahayan Hulu Utara	-	-	-	-	-	-
Damang Batu	-	-	-	-	-	-
Miri Manasa	-	-	-	-	-	-
Gunung Mas	3	3	1	1	4	4

Lanjutan Tabel/Continued Table 4.1.8

Kecamatan Subdistrict	Guru ¹ /Teachers ¹					
	Negeri Public		Swasta Private		Jumlah Total	
	2021/2022	2022/2023	2021/2022	2022/2023	2021/2022	2022/2023
(1)	(8)	(9)	(10)	(11)	(12)	(13)
Manuhing	-	-	-	-	-	-
Manuhing Raya	-	-	-	-	-	-
Rungan	-	-	-	-	-	-
Rungan Hulu	13	15	-	-	13	15
Rungan Barat	-	-	-	-	-	-
Sepang	-	-	-	-	-	-
Mihing Raya	21	24	-	-	21	24
Kurun	40	40	8	9	48	49
Tewah	-	-	-	-	-	-
Kahayan Hulu Utara	-	-	-	-	-	-
Damang Batu	-	-	-	-	-	-
Miri Manasa	-	-	-	-	-	-
Gunung Mas	74	79	8	9	82	88

Catatan/Note: ¹ Jumlah guru termasuk kepala sekolah dan guru/The total of teachers including headmaster and teacher

Lanjutan Tabel/Continued Table 4.1.8

Kecamatan Subdistrict	Murid/Pupils					
	Negeri Public		Swasta Private		Jumlah Total	
	2021/2022	2022/2023	2021/2022	2022/2023	2021/2022	2022/2023
(1)	(14)	(15)	(16)	(17)	(18)	(19)
Manuhing	-	-	-	-	-	-
Manuhing Raya	-	-	-	-	-	-
Rungan	-	-	-	-	-	-
Rungan Hulu	179	179	-	-	179	179
Rungan Barat	-	-	-	-	-	-
Sepang	-	-	-	-	-	-
Mihing Raya	190	162	-	-	190	162
Kurun	514	449	24	19	538	468
Tewah	-	-	-	-	-	-
Kahayan Hulu Utara	-	-	-	-	-	-
Damang Batu	-	-	-	-	-	-
Miri Manasa	-	-	-	-	-	-
Gunung Mas	883	790	24	19	907	809

Catatan/Note: ¹ Jumlah guru termasuk kepala sekolah dan guru/The total of teachers including headmaster and teacher
 Sumber/Source: Kementerian Pendidikan dan Kebudayaan, Data Semester Ganji dan Dinas Pendidikan, Kepemudaan dan Olahraga Kabupaten Gunung Mas dan Dinas Pendidikan, Kepemudaan dan Olahraga Kabupaten Gunung Mas / Ministry of Educations and Culture, Odd Semester Data and Education, Youth and Sport Office of Gunung Mas Regency

Tabel
Table 4.1.9

Jumlah Sekolah, Guru, dan Murid Madrasah Aliyah (MA) di Bawah Kementerian Agama Menurut Kecamatan di Kabupaten Gunung Mas, 2021/2022¹ dan 2022/2023²
Number of Schools, Teachers, and Pupils in Madrasah Aliyah (MA) Under the Ministry of Religious Affairs by Subdistrict in Gunung Mas Regency, , 2021/2022¹ and 2022/2023²

Kecamatan Subdistrict	Sekolah/Schools					
	Negeri Public		Swasta Private		Jumlah Total	
	2021/2022	2022/2023	2021/2022	2022/2023	2021/2022	2022/2023
(1)	(2)	(3)	(4)	(5)	(6)	(7)
Manuhing	-	-	-	-	-	-
Manuhing Raya	-	-	-	-	-	-
Rungan	-	-	-	-	-	-
Rungan Hulu	-	-	-	-	-	-
Rungan Barat	-	-	-	-	-	-
Sepang	-	-	-	-	-	-
Mihing Raya	-	-	-	-	-	-
Kurun	-	-	1	1	1	1
Tewah	-	-	-	-	-	-
Kahayan Hulu Utara	-	-	-	-	-	-
Damang Batu	-	-	-	-	-	-
Miri Manasa	-	-	-	-	-	-
Gunung Mas	1	-	1	1	1	1

Lanjutan Tabel/*Continued Table* 4.1.9

Kecamatan <i>Subdistrict</i>	Guru ¹ / <i>Teachers</i> ¹					
	Negeri <i>Public</i>		Swasta <i>Private</i>		Jumlah <i>Total</i>	
	2021/2022	2022/2023	2021/2022	2022/2023	2021/2022	2022/2023
(1)	(8)	(9)	(10)	(11)	(12)	(13)
Manuhing	-	-	-	-	-	-
Manuhing Raya	-	-	-	-	-	-
Rungan	-	-	-	-	-	-
Rungan Hulu	-	-	-	-	-	-
Rungan Barat	-	-	-	-	-	-
Sepang	-	-	-	-	-	-
Mihing Raya	-	-	-	-	-	-
Kurun	-	-	5	5	5	5
Tewah	-	-	-	-	-	-
Kahayan Hulu Utara	-	-	-	-	-	-
Damang Batu	-	-	-	-	-	-
Miri Manasa	-	-	-	-	-	-
Gunung Mas	5	-	5	5	5	5

Catatan/*Note*: ¹ Jumlah guru termasuk kepala sekolah dan guru/*The total of teachers including headmaster and teacher*

Lanjutan Tabel/Continued Table 4.1.9

Kecamatan Subdistrict	Murid/Pupils					
	Negeri Public		Swasta Private		Jumlah Total	
	2021/2022	2022/2023	2021/2022	2022/2023	2021/2022	2022/2023
(1)	(14)	(15)	(16)	(17)	(18)	(19)
Manuhing	-	-	-	-	-	-
Manuhing Raya	-	-	-	-	-	-
Rungan	-	-	-	-	-	-
Rungan Hulu	-	-	-	-	-	-
Rungan Barat	-	-	-	-	-	-
Sepang	-	-	-	-	-	-
Mihing Raya	-	-	-	-	-	-
Kurun	-	-	27	26	27	26
Tewah	-	-	-	-	-	-
Kahayan Hulu Utara	-	-	-	-	-	-
Damang Batu	-	-	-	-	-	-
Miri Manasa	-	-	-	-	-	-
Gunung Mas	-	-	27	26	27	26

Catatan/Note: ¹ Jumlah guru termasuk kepala sekolah dan guru/The total of teachers including headmaster and teacher

Sumber/Source: ¹Kementerian Agama, EMIS, Data Semester Ganjil Laporan sampai dengan 15 Maret 2020/Ministry of Religious Affairs, EMIS, Odd Semester Report Data up to 15th March 2020

²Kementerian Agama Kabupaten Gunung Mas, Data Semester Ganjil/Ministry of Religious Affairs of Gunung Mas Regency, Odd Semester Data

Tabel
Table 4.1.10

Jumlah Desa¹/Kelurahan yang Memiliki Fasilitas Sekolah Menurut Kecamatan dan Tingkat Pendidikan di Kabupaten Gunung Mas, 2019-2021
Number of Villages¹ Having Educational Facilities by Subdistrict and Educational Level in Gunung Mas Regency, 2019-2021

Kecamatan Subdistrict	SD Primary School		
	2019	2020	2021
(1)	(2)	(3)	(4)
Manuhing	12	12	12
Manuhing Raya	6	6	6
Rungan	15	15	15
Rungan Hulu	9	8	9
Rungan Barat	11	11	10
Sepang	7	7	7
Mihing Raya	6	6	6
Kurun	15	15	13
Tewah	16	16	16
Kahayan Hulu Utara	12	12	12
Damang Batu	8	8	8
Miri Manasa	11	11	11
Gunung Mas	128	127	125

Lanjutan Tabel/*Continued Table 4.1.10*

Kecamatan Subdistrict	SMP Junior High School		
	2019	2020	2021
(1)	(5)	(6)	(7)
Manuhing	5	5	5
Manuhing Raya	3	3	3
Rungan	7	7	7
Rungan Hulu	3	3	3
Rungan Barat	2	2	2
Sepang	4	4	4
Mihing Raya	3	3	3
Kurun	7	7	7
Tewah	8	8	8
Kahayan Hulu Utara	5	5	5
Damang Batu	4	4	4
Miri Manasa	3	3	2
Gunung Mas	54	54	53

Lanjutan Tabel/*Continued Table* 4.1.10

Kecamatan <i>Subdistrict</i>	SMA <i>Senior High School</i>		
	2019	2020	2021
(1)	(8)	(9)	(10)
Manuhing	1	1	1
Manuhing Raya	1	1	1
Rungan	1	1	1
Rungan Hulu	-	-	-
Rungan Barat	1	1	1
Sepang	1	1	1
Mihing Raya	2	1	1
Kurun	3	2	2
Tewah	2	2	2
Kahayan Hulu Utara	1	1	1
Damang Batu	1	1	1
Miri Manasa	1	1	1
Gunung Mas	15	13	13

Lanjutan Tabel/*Continued Table* 4.1.10

Kecamatan <i>Subdistrict</i>	SMK <i>Vocational School</i>		
	2019	2020	2021
(1)	(11)	(12)	(13)
Manuhing	-	-	-
Manuhing Raya	-	-	-
Rungan	-	-	-
Rungan Hulu	1	1	1
Rungan Barat	-	-	-
Sepang	-	-	-
Mihing Raya	1	1	1
Kurun	2	2	2
Tewah	-	-	-
Kahayan Hulu Utara	-	-	-
Damang Batu	-	-	-
Miri Manasa	-	-	-
Gunung Mas	4	4	4

Lanjutan Tabel/*Continued Table* 4.1.10

Kecamatan <i>Subdistrict</i>	Perguruan Tinggi <i>University</i>		
	2020	2021	2022
(1)	(14)	(15)	(16)
Manuhing	-	-	-
Manuhing Raya	-	-	-
Rungan	-	-	-
Rungan Hulu	-	-	-
Rungan Barat	-	-	-
Sepang	-	-	-
Mihing Raya	-	-	-
Kurun	-	-	-
Tewah	-	-	-
Kahayan Hulu Utara	-	-	-
Damang Batu	-	-	-
Miri Manasa	-	-	-
Gunung Mas	-	-	-

Catatan/*Note*: ¹ Desa pada tabel ini termasuk Unit Permukiman Transmigrasi (UPT) yang masih dibina oleh kementerian terkait dan nagari di Kabupaten/Kota Sumatera Barat/*Villages in this table include Transmigration Settlement Unit which is still fostered by the relevant ministries and the nagari in the Province of Sumatera Barat*

Sumber/*Source*: BPS, Pendataan Potensi Desa (Podes) / *BPS—Statistics Indonesia, Village Potential Data Collection*

Tabel
Table 4.1.11

Jumlah Sekolah, Guru, dan Murid Sekolah Dasar Luar Biasa Negeri (SDLBN) Menurut Kecamatan di Kabupaten Gunung Mas, 2021/2022 dan 2022/2023
Number of Schools, Teachers, and Pupils in Public Exceptional Primary Schools by Subdistrict in Gunung Mas Regency, 2021/2022 and 2022/2023

Kecamatan Subdistrict	2021/2022			2022/2023		
	Sekolah Schools	Guru Teachers	Murid Pupils	Sekolah Schools	Guru Teachers	Murid Pupils
(1)	(2)	(3)	(4)	(5)	(6)	(7)
Manuhing	-	-	-	-	-	-
Manuhing Raya	-	-	-	-	-	-
Rungan	-	-	-	-	-	-
Rungan Hulu	-	-	-	-	-	-
Rungan Barat	-	-	-	-	-	-
Sepang	-	-	-	-	-	-
Mihing Raya	-	-	-	-	-	-
Kurun	1	4	20	1	4	15
Tewah	-	-	-	-	-	-
Kahayan Hulu Utara	-	-	-	-	-	-
Damang Batu	-	-	-	-	-	-
Miri Manasa	-	-	-	-	-	-
Gunung Mas	1	4	20	1	4	15

Sumber/Source: Sekolah Luar Biasa Negeri, Data Semester Ganjil/Ministry of Religious Affairs, Odd Semester Data

Tabel
Table 4.1.12

Jumlah Sekolah, Guru, dan Murid Sekolah Menengah Pertama Luar Biasa Negeri (SMPLBN) Menurut Kecamatan di Kabupaten Gunung Mas, 2021/2022 dan 2022/2023
Number of Schools, Teachers, and Pupils in Public Exceptional Junior High Schools by Subdistrict in Gunung Mas Regency, 2021/2022 and 2022/2023

Kecamatan Subdistrict	2021/2022			2022/2023		
	Sekolah Schools	Guru Teachers	Murid Pupils	Sekolah Schools	Guru Teachers	Murid Pupils
(1)	(2)	(3)	(4)	(5)	(6)	(7)
Manuhing	-	-	-	-	-	-
Manuhing Raya	-	-	-	-	-	-
Rungan	-	-	-	-	-	-
Rungan Hulu	-	-	-	-	-	-
Rungan Barat	-	-	-	-	-	-
Sepang	-	-	-	-	-	-
Mihing Raya	-	-	-	-	-	-
Kurun	1	2	12	1	2	15
Tewah	-	-	-	-	-	-
Kahayan Hulu Utara	-	-	-	-	-	-
Damang Batu	-	-	-	-	-	-
Miri Manasa	-	-	-	-	-	-
Gunung Mas	1	2	12	1	2	15

Sumber/Source: Sekolah Luar Biasa Negeri, Data Semester Ganjil/Ministry of Religious Affairs, Odd Semester Data

Tabel
Table 4.1.13**Jumlah Sekolah, Guru, dan Murid Sekolah Menengah Atas Luar Biasa Negeri (SMALBN) Menurut Kecamatan di Kabupaten Gunung Mas, 2021/2022 and 2022/2023**
Number of Schools, Teachers, and Pupils in Public Exceptional Senior High Schools by Subdistrict in Gunung Mas Regency, 2021/2022 and 2022/2023

Kecamatan Subdistrict	2021/2022			2022/2023		
	Sekolah Schools	Guru Teachers	Murid Pupils	Sekolah Schools	Guru Teachers	Murid Pupils
(1)	(2)	(3)	(4)	(5)	(6)	(7)
Manuhing	-	-	-	-	-	-
Manuhing Raya	-	-	-	-	-	-
Rungan	-	-	-	-	-	-
Rungan Hulu	-	-	-	-	-	-
Rungan Barat	-	-	-	-	-	-
Sepang	-	-	-	-	-	-
Mihing Raya	-	-	-	-	-	-
Kurun	1	2	7	1	2	5
Tewah	-	-	-	-	-	-
Kahayan Hulu Utara	-	-	-	-	-	-
Damang Batu	-	-	-	-	-	-
Miri Manasa	-	-	-	-	-	-
Gunung Mas	1	2	7	1	2	5

Sumber/Source: Sekolah Luar Biasa Negeri, Data Semester Ganjil/Ministry of Religious Affairs, Odd Semester Data

Tabel 4.1.14
Table

Angka Partisipasi Murni (APM) dan Angka Partisipasi Kasar (APK) Menurut Jenjang Pendidikan di Kabupaten Gunung Mas, 2021 dan 2022
Net Participation Rates and Gross Participation Rates by Educational Level in Gunung Mas Regency, 2021 and 2022

Tingkat Pendidikan Education Level	Angka Partisipasi Murni (APM) Net Participation Rates		Angka Partisipasi Kasar (APK) Gross Participation Rates	
	2021	2022	2021	2022
(1)	(2)	(3)	(4)	(5)
SD/MI Elementary School	99,12	99,98	112,21	112,24
SMP/MTs Junior High School	79,12	80,20	89,23	83,68
SMA/SMK/MA Senior High School	54,22	55,12	80,63	81,74

Sumber/Source: BPS, Survei Sosial Ekonomi Nasional (Susenas) Maret/BPS- Statistics Indonesia, National Socioeconomic Survey in March

Tabel
Table 4.1.15

Persentase Penduduk Berumur 15 Tahun ke Atas yang Melek Huruf Menurut Kelompok Umur di Kabupaten Gunung Mas, 2021 dan 2022
Percentage of Literate People Aged 15 Years and Over by Age Group in Gunung Mas Regency, 2021 and 2022

Kelompok Umur Age Group	2021	2022
(1)	(2)	(3)
15-19	99,70	99,72
20-24	98,48	100,00
25-29	100,00	100,00
30-34	100,00	100,00
35-39	100,00	100,00
40-44	100,00	100,00
45-49	100,00	100,00
50+	98,55	99,31
Gunung Mas	99,40	99,82

Sumber/Source: BPS, Survei Sosial Ekonomi Nasional (Susenas) Maret/BPS- Statistics Indonesia, National Socioeconomic Survey in March

4.2 KESEHATAN HEALTH

Tabel 4.2.1 **Jumlah Desa¹/Kelurahan Yang Memiliki Sarana Kesehatan Menurut Kecamatan di Kabupaten Gunung Mas, 2019-2021**
Number of Villages¹ Having Health Facilities by Subdistrict in Gunung Mas Regency, 2019-2021

Kecamatan Subdistrict	Rumah Sakit Hospital		
	2019	2020	2021
(1)	(2)	(3)	(4)
Manuhing	1	1	1
Manuhing Raya	-	-	-
Rungan	-	-	-
Rungan Hulu	-	-	-
Rungan Barat	-	-	-
Sepang	-	-	-
Mihing Raya	-	-	-
Kurun	1	1	1
Tewah	-	-	-
Kahayan Hulu Utara	-	-	-
Damang Batu	-	-	-
Miri Manasa	-	-	-
Gunung Mas	2	2	2

Catatan/Note: ¹ Desa pada tabel ini termasuk Unit Permukiman Transmigrasi (UPT) yang masih dibina oleh kementerian terkait dan nagari di Kabupaten/Kota Sumatera Barat/Villages in this table include Transmigration Settlement Unit which is still fostered by the relevant ministries and the nagari in the Province of Sumatera Barat

Lanjutan Tabel/Continued Table 4.2.1

Kecamatan Subdistrict	Rumah Sakit Bersalin Maternity Hospital		
	2019	2020	2021
(1)	(5)	(6)	(7)
Manuhing	-	-	-
Manuhing Raya	-	-	-
Rungan	-	-	-
Rungan Hulu	-	-	-
Rungan Barat	-	-	-
Sepang	-	-	-
Mihing Raya	-	-	-
Kurun	-	-	-
Tewah	-	-	-
Kahayan Hulu Utara	-	-	-
Damang Batu	-	-	-
Miri Manasa	-	-	-
Gunung Mas	-	-	-

Catatan/Note: ¹ Desa pada tabel ini termasuk Unit Permukiman Transmigrasi (UPT) yang masih dibina oleh kementerian terkait dan nagari di Kabupaten/Kota Sumatera Barat/Villages in this table include Transmigration Settlement Unit which is still fostered by the relevant ministries and the nagari in the Province of Sumatera Barat

Lanjutan Tabel/*Continued Table 4.2.1*

Kecamatan <i>Subdistrict</i>	Poliklinik <i>Polyclinic</i>		
	2019	2020	2021
(1)	(8)	(9)	(10)
Manuhing	-	-	-
Manuhing Raya	-	-	-
Rungan	-	-	-
Rungan Hulu	-	-	-
Rungan Barat	-	-	-
Sepang	-	-	-
Mihing Raya	-	-	-
Kurun	-	-	-
Tewah	-	-	-
Kahayan Hulu Utara	-	-	-
Damang Batu	-	-	-
Miri Manasa	-	-	-
Gunung Mas	-	-	-

Catatan/*Note*: ¹ Desa pada tabel ini termasuk Unit Permukiman Transmigrasi (UPT) yang masih dibina oleh kementerian terkait dan nagari di Kabupaten/Kota Sumatera Barat/*Villages in this table include Transmigration Settlement Unit which is still fostered by the relevant ministries and the nagari in the Province of Sumatera Barat*

Lanjutan Tabel/Continued Table 4.2.1

Kecamatan Subdistrict	Puskesmas Public Health Center		
	2019	2020	2021
(1)	(11)	(12)	(13)
Manuhing	1	1	1
Manuhing Raya	1	1	2
Rungan	1	1	1
Rungan Hulu	2	2	2
Rungan Barat	1	1	3
Sepang	2	1	1
Mihing Raya	1	1	1
Kurun	3	3	3
Tewah	1	1	1
Kahayan Hulu Utara	1	1	1
Damang Batu	2	2	2
Miri Manasa	2	2	2
Gunung Mas	18	17	20

Catatan/Note: ¹ Desa pada tabel ini termasuk Unit Permukiman Transmigrasi (UPT) yang masih dibina oleh kementerian terkait dan nagari di Kabupaten/Kota Sumatera Barat/Villages in this table include Transmigration Settlement Unit which is still fostered by the relevant ministries and the nagari in the Province of Sumatera Barat

Lanjutan Tabel/*Continued Table* 4.2.1

Kecamatan <i>Subdistrict</i>	Puskesmas Pembantu <i>Subsidiary of Public Health Center</i>		
	2019	2020	2021
(1)	(14)	(15)	(16)
Manuhing	3	3	3
Manuhing Raya	2	2	3
Rungan	8	11	10
Rungan Hulu	4	4	4
Rungan Barat	2	6	4
Sepang	4	5	5
Mihing Raya	4	4	4
Kurun	9	10	10
Tewah	7	9	9
Kahayan Hulu Utara	3	5	6
Damang Batu	2	3	2
Miri Manasa	2	2	2
Gunung Mas	50	64	62

Catatan/*Note*: ¹ Desa pada tabel ini termasuk Unit Permukiman Transmigrasi (UPT) yang masih dibina oleh kementerian terkait dan nagari di Kabupaten/Kota Sumatera Barat/*Villages in this table include Transmigration Settlement Unit which is still fostered by the relevant ministries and the nagari in the Province of Sumatera Barat*

Lanjutan Tabel/Continued Table 4.2.1

Kecamatan Subdistrict	Apotek Pharmacy		
	2019	2020	2021
(1)	(17)	(18)	(19)
Manuhing	1	1	-
Manuhing Raya	-	-	-
Rungan	1	1	1
Rungan Hulu	-	-	-
Rungan Barat	-	-	-
Sepang	-	1	-
Mihing Raya	-	-	-
Kurun	2	2	2
Tewah	1	1	1
Kahayan Hulu Utara	-	1	1
Damang Batu	-	-	-
Miri Manasa	-	-	-
Gunung Mas	5	7	5

Catatan/Note: ¹ Desa pada tabel ini termasuk Unit Permukiman Transmigrasi (UPT) yang masih dibina oleh kementerian terkait dan nagari di Kabupaten/Kota Sumatera Barat/Villages in this table include Transmigration Settlement Unit which is still fostered by the relevant ministries and the nagari in the Province of Sumatera Barat

Sumber/Source: BPS, Pendataan Potensi Desa (Podes)/BPS-Statistics Indonesia, Village Potential Data Collecting

Tabel
Table 4.2.2**Jumlah Tenaga Kesehatan Menurut Kecamatan di
Kabupaten Gunung Mas, 2022**
**Number of Medical Personnel by Subdistrict in Gunung Mas
Regency, 2022**

Kecamatan Subdistrict	Dokter ¹ Doctor ¹	Perawat Nurse	Bidan Midwife	Farmasi Pharma- ceutical	Ahli Gizi Nutritionist
(1)	(2)	(3)	(4)	(5)	(6)
Manuhing	5	59	31	6	3
Manuhing Raya	2	18	14	1	1
Rungan	0	21	16	1	1
Rungan Hulu	2	20	12	1	1
Rungan Barat	1	13	12	1	1
Sepang	1	30	16	1	2
Mihing Raya	2	31	22	2	2
Kurun	31	172	86	19	9
Tewah	2	44	21	1	3
Kahayan Hulu Utara	1	27	24	1	2
Damang Batu	3	20	13	2	2
Miri Manasa	0	16	9	2	2
Gunung Mas	50	471	276	38	29

Catatan/Note: ¹ Dokter dalam tabel ini termasuk dokter umum, dokter spesialis, dokter spesialis gigi, dan dokter gigi/Doctor in this table include general practitioner, medical specialist, dentist specialist, and dentist

Sumber/Source: Dinas Kesehatan Kabupaten Gunung Mas/Health Office of Gunung Mas Regency

Tabel 4.2.3 Jumlah Dokter Spesialis, Dokter Umum, dan Dokter Gigi Menurut Kecamatan di Kabupaten Gunung Mas, 2022
Number of Specialist Doctors, Generalist Doctor, and Dentist by in Gunung Mas Regency, 2022

Kecamatan Subdistrict	Dokter Umum General Practiti- oners	Dokter Gigi Dentist	Dokter Spesialis/Medical Specialist					Spesialis Gigi	Jumlah Total
			Kandu- ngan Obste- rician	Bedah Surgery	Anak Pedia- trician	Dalam Intern- ist	Lain- lain Others		
(1)	(2)	(3)	(4)	(5)	(6)	(7)	(8)	(9)	(10)
Manuhing	5	-	-	-	-	-	-	-	5
Manuhing Raya	1	1	-	-	-	-	-	-	2
Rungan	-	-	-	-	-	-	-	-	-
Rungan Hulu	2	-	-	-	-	-	-	-	2
Rungan Barat	1	-	-	-	-	-	-	-	1
Sepang	1	-	-	-	-	-	-	-	1
Mihing Raya	2	-	-	-	-	-	-	-	2
Kurun	21	1	1	1	-	2	5	-	31
Tewah	2	-	-	-	-	-	-	-	2
Kahayan Hulu Utara	1	-	-	-	-	-	-	-	1
Damang Batu	2	1	-	-	-	-	-	-	3
Miri Manasa	-	-	-	-	-	-	-	-	-
Gunung Mas	38	3	1	1	-	2	5	0	50

Sumber/Source: Dinas Kesehatan Kabupaten Gunung Mas/Health Office of Gunung Mas Regency

Tabel
Table 4.2.4

Jumlah Dokter Spesialis, Dokter Umum, dan Dokter Gigi Menurut Sarana Pelayanan Kesehatan di Kabupaten Gunung Mas, 2021 dan 2022
Number of Medical Specialist, General Practitioners, and Dentists by Health Facilities in Gunung Mas Regency, 2021 and 2022

Sarana Pelayanan Kesehatan Health Facilities	2021			2022		
	Dokter Spesialis Medical Specialist	Dokter Umum General Practitioners	Dokter Gigi Dentist	Dokter Spesialis Medical Specialist	Dokter Umum General Practitioners	Dokter Gigi Dentist
(1)	(2)	(3)	(4)	(5)	(6)	(7)
Puskesmas/Public Health Center	-	21	-	-	19	2
Rumah Sakit/Hospital	11	14	1	9	19	1
Jumlah/Total	11	35	1	9	38	3

Sumber/Source: Dinas Kesehatan Kabupaten Gunung Mas/Health Office of Gunung Mas Regency

Tabel
Table 4.2.5

Distribusi Persentase Wanita Berumur 15-49 Tahun yang Pernah Kawin dan Melahirkan Hidup dalam Dua Tahun Terakhir Menurut Penolong Persalinan di Kabupaten Gunung Mas, 2016-2022

Percentage Distribution of Ever Married Women Aged 15-49 Years Who Had Live Birth in The Two Years Preceding The Survey by Last Birth Attendance in Gunung Mas Regency, 2016-2022

Tahun Years	Penolong Persalinan/Last Birth Attendance				
	Dokter ¹ Doctor ¹	Bidan Midwife	Tenaga Kesehatan Lainnya ² Other Medical ²	Dukun Traditional Birth Attendant	Lainnya ³ Others ³
(1)	(2)	(3)	(4)	(5)	(6)
2016	7,85	46,43	5,72	40	-
2017	NA	NA	NA	NA	NA
2018	12,51	69,68	0,00	16,87	0,93
2019	4,63	74,58	1,34	18,40	1,05
2020	14,17	54,57	3,12	25,89	2,25
2021	22,37	46,67	1,16	29,80	-
2022	27,58	61,79	-	10,63	-

Catatan/Note: ¹ Dokter kandungan dan dokter umum/*Obstetrician and general practice doctor*

² Perawat dan tenaga kesehatan lainnya (pada tahun 2018 dan 2019 tenaga kesehatan lainnya adalah perawat)/*Nurse and other medical personnel (in 2018 and 2019, other medical personnel is nurse)*

³ Termasuk tidak ada penolong persalinan/*Including not using a birth attender*

Sumber/Source: BPS, Survei Sosial Ekonomi Nasional (Susenas) Maret/BPS-Statistics Indonesia, National Socioeconomic Survey in March

Tabel
Table 4.2.6

Persentase Balita (0-59) Bulan yang Pernah Mendapat Imunisasi Menurut Jenis Imunisasi dan Jenis Kelamin di Kabupaten Gunung Mas, 2022
Percentage of Children Under Five Years Old Who Received Immunization by Type of Immunization and Sex in Gunung Mas Regency, 2022

Jenis Imunisasi <i>Type of Immunization</i>	Jenis Kelamin/Sex		Jumlah <i>Total</i>
	Laki-Laki <i>Male</i>	Perempuan <i>Female</i>	
(1)	(2)	(3)	(4)
BCG/BCG	89,73
DPT 1/DPT 1	91,14
DPT 2/DPT 2	
DPT 3+/DPT 3+	
Polio 1/Polio 1	92,09
Polio 2/Polio 2	
Polio 3+/Polio 3+	
Campak/Morbili/Measles	72,72
Hepatitis B 1/Hepatitis B 1	94,48
Hepatitis B 2/Hepatitis B 2	
Hepatitis B 3+/Hepatitis B 3+	

Sumber/Source: BPS, Survei Sosial Ekonomi Nasional (Susenas) Maret/BPS-Statistics Indonesia, National Socioeconomic Survey in March

Tabel
Table 4.2.7**Persentase Penduduk yang Mempunyai Keluhan Kesehatan Selama Sebulan Terakhir Menurut Jenis Kelamin di Kabupaten Gunung Mas, 2016-2022**
Percentage of People Who Had Health Complaint During a Month Prior to The Survey by Sex in Gunung Mas Regency, 2016-2022

Kecamatan Subdistrict	Laki-Laki Male	Perempuan Female	Laki-Laki + Perempuan Male + Female
(1)	(2)	(3)	(4)
2016	22,23	23,19	22,68
2017	NA	NA	NA
2018	34,77	36,52	35,59
2019	25,30	25,54	25,41
2020	25,34	27,66	26,43
2021	24,39	29,08	26,61
2022	38,54	35,08	36,90

Sumber/Source: BPS, Survei Sosial Ekonomi Nasional (Susenas) Maret/BPS-Statistics Indonesia, National Socioeconomic Survey in March

Tabel
Table 4.2.8**Jumlah Kasus Penyakit Menurut Jenis Penyakit di
Kabupaten Gunung Mas, 2021 dan 2022**
*Number of Disease case by Type of Disease in Gunung Mas
Regency, 2021 and 2022*

Kecamatan Subdistrict	2021					
	Malaria (Suspek Malaria (Suspect)	TB Paru Tuberculosis	Pneumonia ¹ Pneumonia ¹	Kusta Leprosy	Tetanus Neonatorum Tetanus Neonatorum	Campak Measles
(1)	(2)	(3)	(4)	(5)	(6)	(7)
Manuhing	-	6	-	-	-	-
Manuhing Raya	-	-	-	-	-	-
Rungan	-	10	-	-	-	-
Rungan Hulu	-	4	-	-	-	-
Rungan Barat	-	3	-	-	-	-
Sepang	1	7	-	-	-	-
Mihing Raya	15	6	-	-	-	-
Kurun	-	21	5	-	-	-
Tewah	-	7	1	-	-	-
Kahayan Hulu Utara	-	4	-	-	-	-
Damang Batu	-	2	-	-	-	-
Miri Manasa	-	1	-	-	-	-
Gunung Mas	16	71	6	-	-	-

Lanjutan Tabel/Continued Table 4.2.8

Kecamatan Subdistrict	2021				
	Diare ² Diarrhea ²	Demam Berdarah Dengue (DBD) Hemorrhagic Fever	Kasus Baru ³ New Cases ³	HIV/AIDS Kasus Kumulatif Cumulative Cases	Infeksi Menular Seksual (IMS) Sexually Transmitted
(1)	(8)	(9)	(10)	(11)	(12)
Manuhing	110	-	-	-	-
Manuhing Raya	44	-	-	-	-
Rungan	77	-	-	-	-
Rungan Hulu	23	-	-	-	-
Rungan Barat	26	-	-	-	-
Sepang	80	-	-	-	-
Mihing Raya	53	-	1	-	1
Kurun	226	4	4	-	-
Tewah	185	5	-	-	-
Kahayan Hulu Utara	86	-	-	-	-
Damang Batu	61	-	-	-	-
Miri Manasa	43	-	-	-	-
Gunung Mas	1 009	9	5	-	1

Lanjutan Tabel/*Continued Table* 4.2.8

Kecamatan <i>Subdistrict</i>	2022					
	Malaria (Suspek Malaria <i>(Suspect)</i>)	TB Paru <i>Tuberculosis</i>	Pneumonia ¹ <i>Pneumonia¹</i>	Kusta <i>Leprosy</i>	Tetanus Neonatorum <i>Tetanus Neonatorum</i>	Campak <i>Measles</i>
(1)	(13)	(14)	(15)	(16)	(17)	(18)
Manuhing	-	2	-	1	-	-
Manuhing Raya	-	5	-	-	-	-
Rungan	1	2	-	-	-	-
Rungan Hulu	-	2	-	-	-	-
Rungan Barat	-	1	-	-	-	-
Sepang	-	8	-	-	-	-
Mihing Raya	5	-	5	1	-	-
Kurun	-	7	10	-	-	-
Tewah	-	2	-	-	-	-
Kahayan Hulu Utara	1	2	5	-	-	-
Damang Batu	-	4	-	-	-	-
Miri Manasa	-	2	-	-	-	-
Gunung Mas	7	37	20	2	-	-

Lanjutan Tabel/Continued Table 4.2.8

Kecamatan Subdistrict	2022			
	Diare ² Diarrhea ²	Demam Berdarah Dengue (DBD) Hemorrhagic Fever	HIV/AIDS	Infeksi Menular Seksual (IMS) Sexually Transmitted
(1)	(19)	(20)	(21)	(22)
Manuhing	114	2	-	-
Manuhing Raya	10	-	-	-
Rungan	27	-	-	1
Rungan Hulu	122	-	3	-
Rungan Barat	128	-	-	-
Sepang	46	1	-	-
Mihing Raya	42	-	1	-
Kurun	49	10	6	2
Tewah	102	2	1	-
Kahayan Hulu Utara	40	-	2	-
Damang Batu	135	-	-	-
Miri Manasa	12	-	-	-
Gunung Mas	827	15	13	3

Catatan/Note: ¹Pneumonia pada balita/Pneumonia in children under five years old

²Jumlah penderita diare yang dilayani di fasilitas kesehatan/Number of diarrhea patients served in health facilities

³Sampai dengan Desember 2019/Up to December 2019

Sumber/Source: Dinas Kesehatan Kabupaten Gunung Mas/Health Office of Gunung Mas Regency

Tabel 4.2.9
Table

Jumlah Rumah Sakit Umum, Rumah Sakit Khusus, Rumah Sakit/Rumah Bersalin, Puskesmas, Klinik/Balai Kesehatan, Posyandu, dan Polindes Menurut Kecamatan di Kabupaten Gunung Mas, 2021 dan 2022
Number of General Hospital, Special Hospital, Maternity Hospital and Public Health Center, Medical Clinic, Integrated Service Post, Village maternity Cottage by Subdistrict in Gunung Mas Regency, 2021 and 2022

Kecamatan Subdistrict	Rumah Sakit Umum General Hospital		Rumah Sakit Khusus Special Hospital	
	2021	2022	2021	2022
(1)	(2)	(3)	(4)	(5)
Manuhing	1	1	-	-
Manuhing Raya	-	-	-	-
Rungan	-	-	-	-
Rungan Hulu	-	-	-	-
Rungan Barat	-	-	-	-
Sepang	-	-	-	-
Mihing Raya	-	-	-	-
Kurun	1	1	-	-
Tewah	-	-	-	-
Kahayan Hulu Utara	-	-	-	-
Damang Batu	-	-	-	-
Miri Manasa	-	-	-	-
Gunung Mas	2	2	-	-

Lanjutan Tabel/Continued Table 4.2.9

Kecamatan Subdistrict	Rumah Sakit Bersalin/ Rumah Bersalin Maternity Hospital		Puskesmas Public Health Center		Klinik/Balai Kesehatan Medical Clinic	
	2021	2022	2021	2022	2021	2022
(1)	(6)	(7)	(8)	(9)	(10)	(11)
Manuhing	-	-	1	...	-	-
Manuhing Raya	-	-	1	...	-	-
Rungan	-	-	1	...	-	-
Rungan Hulu	-	-	2	...	-	-
Rungan Barat	-	-	1	...	-	-
Sepang	-	-	1	...	-	-
Mihing Raya	-	-	1	...	-	-
Kurun	-	-	3	...	-	-
Tewah	-	-	1	...	-	-
Kahayan Hulu Utara	-	-	1	...	-	-
Damang Batu	-	-	2	...	-	-
Miri Manasa	-	-	2	...	-	-
Gunung Mas	-	-	17	...	-	-

Lanjutan Tabel/*Continued Table* 4.2.9

Kecamatan Subdistrict	Posyandu Bayi <i>Integrated Service Post</i>		Posyandu Lansia <i>Integrated Service Post</i>		Poskesdes Village Health center		Pustu <i>Auxiliary Public Health Center</i>	
	2021	2022	2021	2022	2021	2022	2021	2022
(1)	(12)	(13)	(14)	(15)	(16)	(17)	(18)	(19)
Manuhing	12	...	12	...	4	...	6	...
Manuhing Raya	7	...	7	...	2	...	3	...
Rungan	17	...	7	...	8	...	1	...
Rungan Hulu	9	...	9	...	-	...	2	...
Rungan Barat	11	...	11	...	4	...	3	...
Sepang	7	...	7	...	5	...	2	...
Mihing Raya	7	...	6	...	4	...	1	...
Kurun	26	...	18	...	9	...	2	...
Tewah	20	...	16	...	8	...	6	...
Kahayan Hulu Utara	13	...	7	...	4	...	5	...
Damang Batu	8	...	8	...	2	...	1	...
Miri Manasa	11	...	11	...	1	...	3	...
Gunung Mas	148	...	119	...	51	...	35	...

Sumber/*Source*: Dinas Kesehatan Kabupaten Gunung Mas/*Health Office of Gunung Mas Regency*

Tabel
Table 4.2.10

Persentase Penduduk yang Mempunyai Keluhan Kesehatan dan Berobat Jalan Selama Sebulan Terakhir Menurut Jenis Kelamin di Kabupaten Gunung Mas, 2016-2022

Percentage of People Who Had Health Complaint and Had Outpatient During a Month Prior to the Survey by Sex in Gunung Mas Regency, 2016-2022

Tahun Years	Jenis Kelamin/Sex		
	Laki-Laki Male	Perempuan Female	Laki-Laki + Perempuan Male + Female
(1)	(2)	(3)	(4)
2016	33,56	39,18	36,25
2017	NA	NA	NA
2018	27,71	30,72	29,15
2019	21,56	25,16	23,25
2020	31,86	28,62	30,27
2021	23,06	25,54	24,35
2022	47,83	51,8	49,62

Sumber/Source: BPS, Survei Sosial Ekonomi Nasional (Susenas) Maret/BPS-Statistics Indonesia, National Socioeconomic Survey in March

Tabel
Table 4.2.11

Distribusi Persentase Penduduk yang Mempunyai Keluhan Kesehatan Selama Sebulan Terakhir dan Tidak Berobat Jalan Menurut Alasan Utama Tidak Berobat Jalan di Kabupaten Gunung Mas, 2018-2022
Percentage Distribution of People Who Had Health Complaint During a Month Prior to the Survey and Had Not Outpatient by Main Reason for not Outpatient in Gunung Mas Regency, 2018-2022

Alasan Utama Tidak Berobat Jalan Main Reason for Not Outpatient	2018	2019	2020	2021	2022
(1)	(2)	(3)	(4)	(5)	(6)
Tidak punya biaya berobat/ <i>No money for outpatient</i>	3,12	1,98	1,02	-	1,34
Tidak ada biaya transport/ <i>No money for transportation</i>	0,41	-	-	-	-
Tidak ada sarana transportasi/ <i>No transportation utilities</i>	-	-	-	-	-
Waktu tunggu pelayanan lama/ <i>Long lay time for health services</i>	-	1,01	-	0,5	-
Mengobati Sendiri/ <i>Self treatment</i>	84,66	79,43	84,67	84,0	81,2
Tidak ada yang mendampingi/ <i>No accompanying</i>	-	-	0,22	1,2	-
Merasa tidak perlu/ <i>Not necessary</i>	11,41	17,58	14,09	11,5	16,09
Lainnya/ <i>Others</i>	0,40	-	-	2,8	1,36
Jumlah/Total	100,00	100,00	100,00	100,0	100,00

Sumber/Source: BPS, Survei Sosial Ekonomi Nasional (Susenas) Maret/BPS-Statistics Indonesia, National Socioeconomic Survey in March

Tabel
Table 4.2.12

Persentase Penduduk Usia 15 Tahun Ke Atas yang Merokok dalam Sebulan Terakhir Menurut Kelompok Umur di Kabupaten Gunung Mas, 2020-2022
Percentage of People Aged 15 Years and Above Who are Smoking During a Month Prior to The Survey by Age Group in Gunung Mas Regency, 2020-2022

Kelompok Umur Age Group	2020	2021	2022
(1)	(2)	(3)	(4)
15-24	24,02	25,03	...
25-34	39,06	42,19	...
35-44	43,42	39,50	...
45-54	41,28	43,95	...
55-64	35,69	40,33	...
65+	30,28	24,65	...
Jumlah/Total	35,53	36,38	...

Sumber/Source: BPS, Survei Sosial Ekonomi Nasional (Susenas) Maret/BPS-Statistics Indonesia, National Socioeconomic Survey in March

Tabel
Table 4.2.13**Persentase Penduduk yang Memiliki Jaminan Kesehatan Menurut Jenis Jaminan di Kabupaten Gunung Mas, 2022**
Percentage of Population Who Has Health Insurance by Types of Health Insurance in Gunung Mas Regency, 2022

Jenis Jaminan Kesehatan <i>Types of Health Insurance</i>		2022
(1)	(2)	
BPJS Kesehatan/ <i>BPJS Health</i>		43,43
Jamkesda/ <i>Regional Health Insurance</i>		0,39
Asuransi Swasta/ <i>Private Insurance</i>		0,10
Perusahaan/Kantor/ <i>Company/Office</i>		0,24
Tidak Punya/ <i>Doesn't Have</i>		55,84

Sumber/Source: BPS, Survei Sosial Ekonomi Nasional (Susenas) Maret/BPS-Statistics Indonesia, National Socioeconomic Survey in March

Tabel 4.2.14 **Jumlah Kasus 10 Penyakit Terbanyak di Kabupaten Gunung Mas, 2022**
Table 4.2.14 **Number of Cases of The 10 Most Disease in Gunung Mas Regency, 2022**

Jenis Penyakit / Type of Disease		2022
(1)	(2)	
RAWAT INAP		
<i>Pneumonia</i>		...
<i>OBS. FEBRIS</i>		...
DIARE		...
GEA		...
<i>ANEMIA</i>		...
<i>ABDOMINAL PAIN</i>		...
<i>HT</i>		...
<i>Thalasemia</i>		...
<i>Dyspepsia</i>		...
<i>CHF</i>		...
RAWAT JALAN		
HT		2 326
ISPA		2 179
OBS. FEBRIS		1 245
GASTRITIS		1 212
PENYAKIT PADA SISEM OTOT DAN JARINGAN PENGIKAT (TERMASUK REUMATIK)		964
DIARE		562
PENYAKIT KULIT DAN ALERGI		539
DIABETES MELITUS		418
GANGGUAN PSIKOTIK DAN JIWA LAINNYA		329
KECELAKAAN DAN RUDA PAKSA		205

Sumber/Source: Dinas Kesehatan Kabupaten Gunung Mas/Health Office of Gunung Mas Regency

Tabel
Table 4.2.15

Jumlah Bayi Lahir, Bayi Berat Badan Lahir Rendah (BBLR), dan Bergizi Kurang Menurut Kecamatan di Kabupaten Gunung Mas, 2021 dan 2022
Number of Births, Babies with Low Birth Weights (LBW), and Malnutrition by Type by Subdistrict in Gunung Mas Regency, 2021 and 2022

Kecamatan Subdistrict	2021		
	Bayi Lahir Births	Berat Bayi Lahir Rendah (BBLR) Low Birth Weights (LBW)	Gizi Kurang Malnutrition
(1)	(2)	(3)	(4)
Manuhing	144	-	37
Manuhing Raya	100	-	60
Rungan	202	3	131
Rungan Hulu	125	7	54
Rungan Barat	109	2	107
Sepang	134	14	72
Mihing Raya	134	-	129
Kurun	551	10	104
Tewah	365	2	62
Kahayan Hulu Utara	166	1	124
Damang Batu	79	-	50
Miri Manasa	75	-	22
Gunung Mas	2 184	39	952

Lanjutan Tabel/Continued Table 4.2.15

Kecamatan Subdistrict	2022		
	Bayi Lahir Births	Berat Bayi Lahir Rendah (BBLR) Low Birth Weights (LBW)	Gizi Kurang Malnutrition
(1)	(5)	(6)	(7)
Manuhing	145	10	44
Manuhing Raya	95	-	14
Rungan	192	1	114
Rungan Hulu	122	2	70
Rungan Barat	109	4	63
Sepang	133	18	62
Mihing Raya	139	-	25
Kurun	574	3	95
Tewah	395	3	135
Kahayan Hulu Utara	161	3	61
Damang Batu	79	-	21
Miri Manasa	78	2	2
Gunung Mas	2 222	46	706

Sumber/Source: Dinas Kesehatan Kabupaten Gunung Mas/Health Office of Gunung Mas Regency

Tabel
Table 4.2.16

Jumlah Kunjungan Wanita Hamil, Nifas/Menyusui, Bayi dan Anak Menurut Kecamatan di Kabupaten Gunung Mas, 2021 dan 2022
Number of Visited Pregnancy Woman, Brastfeeding, Baby and Children by Subdistrict in Gunung Mas Regency, 2021 and 2022

Kecamatan <i>Subdistrict</i>	2021			
	Wanita Hamil <i>Pregnancy Woman</i>	Nifas/ Menyusui <i>Breastfeeding</i>	Bayi <i>Baby</i>	Anak <i>Child</i>
(1)	(2)	(3)	(4)	(5)
Manuhing	182	178	164	411
Manuhing Raya	126	134	126	357
Rungan	210	215	200	489
Rungan Hulu	142	139	138	520
Rungan Barat	123	112	108	426
Sepang	154	158	153	454
Mihing Raya	133	147	108	399
Kurun	631	634	616	1345
Tewah	396	390	338	1399
Kahayan Hulu Utara	174	178	158	432
Damang Batu	100	91	83	254
Miri Manasa	91	75	75	300
Gunung Mas	2 462	2 451	2 267	6 786

Lanjutan Tabel/Continued Table 4.2.16

Kecamatan Subdistrict	2022					Bayi Baby	Anak Child
	Wanita Hamil Pregnancy Woman		Nifas/ Menyusui Breastfeeding				
	K1	K4	KF1	KF3			
(1)	(6)	(7)	(8)	(9)	(10)	(11)	
Manuhing	164	156	145	145	148	576	
Manuhing Raya	97	97	94	91	94	423	
Rungan	205	203	191	188	186	738	
Rungan Hulu	127	120	118	118	117	449	
Rungan Barat	106	104	104	99	102	359	
Sepang	140	138	133	130	130	512	
Mihing Raya	143	134	135	134	113	377	
Kurun	594	559	558	553	544	1 667	
Tewah	395	395	397	386	364	1 130	
Kahayan Hulu Utara	178	164	160	160	154	486	
Damang Batu	83	79	80	80	77	297	
Miri Manasa	91	81	80	79	80	304	
Gunung Mas	2 323	2 230	2 195	2 163	2 109	7 318	

Sumber/Source: Dinas Kesehatan Kabupaten Gunung Mas/Health Office of Gunung Mas Regency

Tabel
Table 4.2.17

Jumlah Persalinan Hidup dan Persalinan Mati Menurut Kecamatan di Kabupaten Gunung Mas, 2021 dan 2022
Number of Life Birth and Still Birth by Subdistrict in Gunung Mas Regency, 2021 and 2022

Kecamatan Subdistrict	2021			
	Persalinan Hidup Life Birth		Persalinan Mati Still Birth	
	Ibu Mother	Anak Child	Ibu Mother	Anak Child
(1)	(2)	(3)	(4)	(5)
Manuhing	144	144	-	-
Manuhing Raya	100	100	-	-
Rungan	203	202	-	1
Rungan Hulu	124	125	-	1
Rungan Barat	110	109	-	1
Sepang	138	134	-	4
Mihing Raya	134	134	-	-
Kurun	561	551	-	10
Tewah	369	365	-	4
Kahayan Hulu Utara	167	166	-	1
Damang Batu	82	79	-	4
Miri Manasa	77	75	-	2
Gunung Mas	2 209	2 184	-	28

Lanjutan Tabel/Continued Table 4.2.17

Kecamatan Subdistrict	2022			
	Persalinan Hidup Life Birth		Persalinan Mati Still Birth	
	Ibu Mother	Anak Child	Ibu Mother	Anak Child
(1)	(6)	(7)	(8)	(9)
Manuhing	145	145	-	-
Manuhing Raya	97	97	-	2
Rungan	196	196	-	4
Rungan Hulu	122	123	1	1
Rungan Barat	109	109	-	-
Sepang	132	133	1	-
Mihing Raya	141	141	-	2
Kurun	576	576	-	2
Tewah	396	397	1	2
Kahayan Hulu Utara	167	167	-	6
Damang Batu	80	80	-	1
Miri Manasa	80	80	-	2
Gunung Mas	2 241	2 244	3	22

Sumber/Source: Dinas Kesehatan Kabupaten Gunung Mas/Health Office of Gunung Mas Regency

Tabel
Table 4.2.18**Jumlah Klinik Keluarga Berencana (KKB) Menurut Kecamatan di Kabupaten Gunung Mas, 2021 dan 2022**
Number of Family Planning Clinics by Subdistrict in Gunung Mas Regency, 2021 and 2022

Kecamatan Subdistrict	Jumlah Klinik/Number of Clinics					
	Pemerintah State		Swasta Private		Jumlah Total	
	2021	2022	2021	2022	2021	2022
(1)	(2)	(3)	(4)	(5)	(6)	(7)
Manuhing	11	9	5	8	16	17
Manuhing Raya	5	5	1	1	6	6
Rungan	10	11	3	2	13	13
Rungan Hulu	5	5	2	2	7	7
Rungan Barat	6	7	1	1	7	8
Sepang	6	8	3	3	9	11
Mihing Raya	6	6	1	1	7	7
Kurun	15	15	6	7	21	22
Tewah	15	16	7	3	22	19
Kahayan Hulu Utara	6	6	5	5	11	11
Damang Batu	4	4	3	3	7	7
Miri Manasa	3	3	2	2	5	5
Gunung Mas	92	95	39	38	131	133

Sumber/Source: Dinas Pengendalian Penduduk, Keluarga Berencana, Pemberdayaan Perempuan dan Perlindungan Anak Kabupaten Gunung Mas/Population Control, Family Planning, Women Empowerment and Child Protection Office of Gunung Mas Regency

Tabel
Table 4.2.19

Jumlah Pasangan Usia Subur dan Peserta KB Aktif Menurut Kecamatan dan Jenis Alat Kontrasepsi di Kabupaten Gunung Mas, 2021 dan 2022
Number of Fertile Age Couples and Active Family Planning Participants by Type of Contraceptive in Gunung Mas Regency, 2021 and 2022

Kecamatan Subdistrict	Pasangan Usia Subur (PUS) Fertiled Age Couples		Jenis Alat Kontrasepsi/Type of Contraceptive			
	2021	2022	IUD		MOP	
			2021	2022	2021	2022
(1)	(2)	(3)	(4)	(5)	(6)	(7)
Manuhing	1 471	1 623	17	13	2	-
Manuhing Raya	899	871	2	2	1	-
Rungan	3 375	1 659	13	8	-	-
Rungan Hulu	1 957	952	1	2	-	-
Rungan Barat	1 153	1 101	1	-	-	-
Sepang	1 273	1 395	7	9	-	1
Mihing Raya	1 039	1 214	-	4	-	-
Kurun	6 796	4 798	100	14	9	-
Tewah	2 069	2 548	20	16	2	5
Kahayan Hulu Utara	1 135	1 364	2	2	2	-
Damang Batu	1 371	709	-	-	-	-
Miri Manasa	723	613	3	-	1	-
Gunung Mas	23 261	18847	166	70	17	6

Lanjutan Tabel/Continued Table 4.2.19

Kecamatan Subdistrict	Jenis Alat Kontrasepsi/Type of Contraceptive					
	MOW		Implan Implant		Suntik Injecting	
	2021	2022	2021	2022	2021	2022
(1)	(8)	(9)	(10)	(11)	(12)	(13)
Manuhing	21	21	186	138	848	801
Manuhing Raya	10	11	53	59	590	515
Rungan	32	17	426	135	1 345	947
Rungan Hulu	15	6	407	140	1 016	451
Rungan Barat	4	3	190	104	657	571
Sepang	-	20	150	101	808	893
Mihing Raya	-	23	56	31	714	843
Kurun	253	28	1 209	460	3 561	1 582
Tewah	13	23	117	214	1 334	1 518
Kahayan Hulu Utara	31	15	159	111	655	872
Damang Batu	-	6	135	30	936	307
Miri Manasa	18	2	57	27	453	417
Gunung Mas	397	175	3 145	1 550	12 917	9 717

Lanjutan Tabel/Continued Table 4.2.19

Kecamatan Subdistrict	Jenis Alat Kontrasepsi/Type of Contraceptive					
	Pil Pill		Kondom Condom		Jumlah Total	
	2021	2022	2021	2022	2021	2022
(1)	(14)	(15)	(16)	(17)	(18)	(19)
Manuhing	103	118	14	10	1 191	1 101
Manuhing Raya	57	15	4	1	717	603
Rungan	282	60	19	6	2 117	1 173
Rungan Hulu	80	9	25	-	1 544	608
Rungan Barat	101	31	5	1	958	710
Sepang	85	46	1	-	1 051	1 070
Mihing Raya	64	42	-	3	834	946
Kurun	867	85	176	16	6 175	2 185
Tewah	128	85	39	6	1 653	1 867
Kahayan Hulu Utara	29	13	22	1	900	1 014
Damang Batu	165	0	-	-	1 236	343
Miri Manasa	64	5	4	-	600	451
Gunung Mas	2 025	509	309	44	18 976	12 071

Sumber/Source: Dinas Pengendalian Penduduk, Keluarga Berencana, Pemberdayaan Perempuan dan Perlindungan Anak Kabupaten Gunung Mas/Population Control, Family Planning, Women Empowement and Child Protection Office of Gunung Mas Regency

Tabel
Table 4.2.20

**Jumlah Peserta Keluarga Berencana Menurut Jalur
Pelayanan dan Kecamatan di Kabupaten Gunung Mas,
2021 dan 2022**
*Number of Family Planning Participants by Serviced Stripe
and Subdistrict in Gunung Mas Regency, 2021 and 2022*

Kecamatan Subdistrict	Akseptor Aktif/Active Acceptors				Akseptor Baru/New Acceptors			
	Target		Realisasi		Target		Realisasi	
	2021	2022	2021	2022	2021	2022	2021	2022
(1)	(2)	(3)	(4)	(5)	(6)	(7)	(8)	(9)
Manuhing	928	1 457	1 191	1105	289	245	78	9
Manuhing Raya	975	1 157	717	618	243	241	30	0
Rungan	1 811	2 177	2 117	1177	572	564	56	10
Rungan Hulu	945	1 075	1 544	619	280	280	187	4
Rungan Barat	591	1 000	958	712	219	212	46	6
Sepang	975	1 686	1 051	1076	255	230	45	3
Mihing Raya	2 013	1 842	834	946	640	371	51	3
Kurun	3 464	4 193	6 175	2197	869	371	710	26
Tewah	1 088	1 816	1 653	1876	110	407	107	41
Kahayan Hulu Utara	909	1 175	900	1015	253	216	54	7
Damang Batu	1 156	1 401	1 236	344	280	274	21	1
Miri Manasa	1 216	1 347	600	453	390	288	83	5
Gunung Mas	16 071	20 326	18 976	12138	4 400	3699	1 468	115

Sumber/Source: Dinas Pengendalian Penduduk, Keluarga Berencana, Pemberdayaan Perempuan dan Perlindungan Anak Kabupaten Gunung Mas/Population Control, Family Planning, Women Empowerment and Child Protection Office of Gunung Mas Regency

Tabel 4.2.21 Jumlah Peserta Program JKN-KIS di Kabupaten Gunung Mas, 2021-2022
Table *Number of Population Who Has Health Insurance in Gunung Mas Regency, 2021-2022*

Segmen Peserta <i>Participant Segment</i>	2021	2022
(1)	(2)	(3)
Penerima Bantuan Iuran (PBI)/Health Insurance for poor and near poor	37 718	66 741
PBI APBN	22 785	26 172
PBI APBD	14 933	40 569
Non Penerima Bantuan Iuran (PBI)/Non-Health Insurance for poor and near poor	48 421	50 402
PPU	27 692	30 173
PBPU/Mandiri	19 107	18 723
BP/Bukan Pekerja	1 622	1 506
Jumlah/Total	86 139	117 143

Sumber/Source: Badan Penyelenggara Jaminan Sosial (BPJS) Kesehatan Kabupaten Gunung Mas/Social Security Agency of Gunung Mas Regency

Tabel
Table 4.2.22

Jumlah Peserta Program JKN-KIS Segmen Penerima Bantuan Iuran (PBI) APBN dan APBD Menurut Kecamatan di Kabupaten Gunung Mas, 2021-2022
Number of Population Who Has Health Insurance for Poor and Near Poor by Subdistrict in Gunung Mas Regency, 2021-2022

Kecamatan Subdistrict	2021	2022
(1)	(2)	(3)
Manuhing	11 162	11 317
Manuhing Raya	4 961	5 527
Rungan	10 114	10 559
Rungan Hulu	6 664	7 031
Rungan Barat	4 651	5 154
Sepang	6 420	6 915
Mihing Raya	5 654	5 998
Kurun	27 502	29 669
Tewah	16 685	18 233
Kahayan Hulu Utara	6 763	7 499
Damang Batu	4 897	5 139
Miri Manasa	4 032	4 102
Gunung Mas	109 505	117 143

Sumber/Source: Badan Penyelenggara Jaminan Sosial (BPJS) Kesehatan Kabupaten Gunung Mas/Social Security Agency of Gunung Mas Regency

Tabel 4.2.23 **Jumlah Kunjungan Pasien ke Rumah Sakit Umum Daerah Kuala Kurun, 2022**
Table **Number of Patient Visits at Kuala Kurun Regional General Hospital, 2022**

Instalasi Installation	JKN National Health Insurance	JAMKESDA Regional Health Insurance	Umum Public	PKS	Jumlah Total
(1)	(2)	(3)	(4)	(5)	(6)
Rawat Jalan	6 085	-	6 032	-	12 117
Rawat Inap	1 472	-	635	-	2 107
Gawat Darurat	2 147	-	1 746	-	3 893
Gunung Mas	9 704	-	8 413	-	18 117

Sumber / Source : RSUD Kuala Kurun / Regional Public Hospital of Kuala Kurun

Tabel 4.2.24 Jumlah Pasien yang Mengalami Operasi pada Rumah Sakit Umum Daerah Kuala Kurun, 2022
Table *Number of Surgerish at Kuala Kurun Regional General Hospital, 2022*

Uraian Description	Jumlah Tindakan / Number of Surgerish	
	2021	2022
(1)	(2)	(3)
Operasi Besar / Large Surgery	359	273
Operasi Sedang / Medium Surgery	159	136
Operasi Kecil / Small Surgery	1	-
Operasi Khusus / Special Surgery	9	9
Jumlah/Total	528	418

Sumber / Source : RSUD Kuala Kurun / Regional Public Hospital of Kuala Kurun

4.3 PERUMAHAN DAN LINGKUNGAN HOUSING AND ENVIRONMENT

Tabel 4.3.1 **Distribusi Persentase Rumah Tangga Menurut Luas Lantai di Kabupaten Gunung Mas (m²), 2021-2022**
Table **Percentage Distribution of Household by Floor Area in Gunung Mas Regency (m²), 2021-2022**

Luas Lantai (m ²) Floor Area (m ²)	2021	2022
(1)	(2)	(3)
≤ 19	1,58	41,35
20-49	49,79	
50-99	43,65	48,95
100-149	3,87	8,62
150 +	1,11	1,07
Jumlah/Total	100,00	100

Sumber/Source: BPS, Survei Sosial Ekonomi Nasional (Susenas) Maret/BPS- Statistics Indonesia, National Socio-economic Survey in March

Tabel
Table 4.3.2**Distribusi Persentase Rumah Tangga Menurut Sumber Air Minum di Kabupaten Gunung Mas, 2021-2022**
Percentage Distribution of Household by Source of Drinking Water in Gunung Mas Regency, 2021-2022

Sumber Air Minum <i>Source of Drinking Water</i>	2021	2022
(1)	(2)	(3)
Leding ¹ / <i>Piped Water</i> ¹	4,42	5,10
Pompa/ <i>Pumped Water</i>	22,09	14,79
Air Dalam Kemasan ² / <i>Bottled Water</i> ²	37,85	39,06
Sumur Terlindung/ <i>Protected Well</i>	4,96	1,76
Sumur Tak Terlindung/ <i>Unprotected Well</i>	0,84	0,50
Mata Air Terlindung/ <i>Protected Spring</i>	3,46	6,69
Mata Air Tak Terlindungi/ <i>Unprotected Spring</i>	0,86	
Air Permukaan/ <i>Surface Water</i>	...	31,77
Air Hujan/ <i>Rain Water</i>	...	0,34
Lainnya ³ / <i>Others</i> ³	25,52	-
Jumlah/Total	100,00	100

Catatan/Note: ¹Leding meteran dan leding eceran/*Metered piped and retail piped tap*

²Air kemasan bermerek dan air isi ulang/*Branded bottled and total refill water*

³Termasuk air permukaan (sungai/danau/waduk/kolam/irigasi) dan air hujan/*Include surface water (rivers/lakes/dams/ponds/irrigation) and rainwater collection*

Sumber/Source: BPS, Survei Sosial Ekonomi Nasional (Susenans) Maret/BPS- *Statistics Indonesia, National Socio-economic Survey in March*

Tabel
Table 4.3.3**Distribusi Persentase Rumah Tangga Menurut Sumber Penerangan di Kabupaten Gunung Mas, 2021-2022**
Percentage Distribution of Household by Lighting Source in Gunung Mas Regency, 2021-2022

Sumber Penerangan Lighting Source	2021	2022
(1)	(2)	(3)
Listrik PLN/ <i>State Electricity Company</i>	72,73	72,74
Listrik Non-PLN/ <i>Own Electricity Company</i>	25,67	26,54
Bukan Listrik/ <i>Non Electricity</i>	1,60	0,72
Jumlah/Total	100,00	100,00

Sumber/Source: BPS, Survei Sosial Ekonomi Nasional (Susenas) Maret/BPS- Statistics Indonesia, National Socio-economic Survey in March

Tabel
Table 4.3.4

**Distribusi Persentase Rumah Tangga Menurut
Penggunaan Fasilitas Tempat Buang Air Besar di
Kabupaten Gunung Mas, 2021 dan 2022**
*Percentage Distribution of Household by Type of Toilet
Facility Used by The Household in Gunung Mas Regency,
2021 and 2022*

Failitas Tempat Buang Air Besar <i>Type of Toilet Facility Used by The Household</i>	2021	2022
(1)	(2)	(3)
Sendiri/ <i>Not Shared</i>	88,71	86,90
Bersama/ <i>Shared</i>	8,01	9,60
MCK Umum/ <i>Public Facility</i>	3,28	2,03
Tidak Menggunakan/ <i>Not Using</i>	-	-
Tidak Ada/ <i>No Facility</i>	-	1,48
Jumlah/Total	100,00	100,00

Sumber/Source: BPS, Survei Sosial Ekonomi Nasional (Susenas) Maret/BPS- Statistics Indonesia, National Socio-economic Survey in March

Tabel 4.3.5 **Distribusi Persentase Rumah Tangga Menurut Bahan Bakar Utama untuk Memasak di Kabupaten Gunung Mas, 2021 dan 2022**
Percentage Distribution of Household by Type of Main Cooking Fuel in Gunung Mas Regency, 2021 and 2022

Bahan Bakar Utama Untuk Memasak Type of Main Cooking Fuel	2021	2022
(1)	(2)	(3)
Listrik/Electricity	0,09	0,36
Gas/Elpiji ¹ /Gas/LPG ¹	93,64	95,71
Minyak Tanah/Kerosene	0,15	3,83
Arang/Briket/Charcoal/Briquet	-	
Kayu/Wood	5,91	
Lainnya ² /Others ²	0,21	-
Tidak Memasak di Rumah/Not Cooking in The House	...	0,09
Jumlah/Total	100,00	100

Catatan/Note: ¹Elpiji 5,5 kg + elpiji 12 kg + elpiji 3 kg + gas kota/biogas/LPG 5,5 kg + LPG 12 kg + LPG 3 kg + natural gas/biogas

²Termasuk rumah tangga yang tidak memasak/Including households that do not cook

Sumber/Source: BPS, Survei Sosial Ekonomi Nasional (Susenas) Maret/BPS- Statistics Indonesia, National Socio-economic Survey in March

Tabel
Table 4.3.6

Distribusi Persentase Rumah Tangga Menurut Status Penguasaan Bangunan Tempat Tinggal di Kabupaten Gunung Mas, 2021 dan 2022
Percentage Distribution of Household by Dwelling Ownership Status in Gunung Mas Regency, 2021 and 2022

Status Penguasaan Bangunan Tempat Tinggal <i>Dwelling Ownership Status</i>	2021	2022
(1)	(2)	(3)
Milik Sendiri/ <i>Private</i>	84,16	85,83
Kontrak/Sewa/ <i>Lease/Rent</i>	3,11	4,13
Lainnya/ <i>Others</i>	12,73	10,04
Jumlah/Total	100,00	100

Sumber/*Source*: BPS, Survei Sosial Ekonomi Nasional (Susenas) Maret/BPS- *Statistics Indonesia, National Socio-economic Survey in March*

Tabel 4.3.7 **Distribusi Persentase Rumah Tangga Menurut Jenis Lantai Terluas di Kabupaten Gunung Mas, 2021 dan 2022**
Percentage Distribution of Household by Main Material of Dwelling Floor in Gunung Mas Regency, 2021 and 2022

Jenis Lantai Terluas <i>Main Material of Dwelling Floor</i>	2021	2022
(1)	(2)	(3)
Marmer/Granit/ <i>Marble / Granite</i>	-	1,10
Keramik/ <i>Ceramics</i>	17,71	20,30
Parket/Vinil/Karpet/ <i>Parquet / Vinyl / Carpet</i>	0,47	0,35
Ubin/Tegel/Teraso/ <i>Tiles / Tiles / Terraces</i>	0,56	
Kayu/Papan/ <i>Wood / Board</i>	69,25	67,57
Semen/Bata merah <i>Cement / Brick</i>	11,53	10,69
Bambu/ <i>Bamboo</i>	-	-
Tanah/ <i>Soil</i>	0,47	-
Lainnya/ <i>Others</i>	-	-
Jumlah/Total	100,00	100

Sumber/Source: BPS, Survei Sosial Ekonomi Nasional (Susenas) Maret/BPS- Statistics Indonesia, National Socio-economic Survey in March

Tabel
Table 4.3.8

Persentase Rumah Tangga yang Memiliki Akses Terhadap Sumber Air Minum Bersih dan Sumber Air Minum Layak di Kabupaten Gunung Mas, 2016-2022
Percentage of Household by Cleaned Drinking Water and Improved Drinking Water in Gunung Mas Regency, 2016-2022

Tahun Years	Sumber Air Minum Bersih Cleaned Drinking Water	Sumber Air Minum Layak Improved Drinking Water
(1)	(2)	(3)
2016	51,65	21,46
2017	65,06	43,81
2018	62,07	22,35
2019	64,85	...
2020	60,67	55,14
2021	61,79	62,89
2022	57,15	57,62

Sumber/Source: BPS, Survei Sosial Ekonomi Nasional (Susenas) Maret/BPS- Statistics Indonesia, National Socio-economic Survey in March

Tabel
Table 4.3.9**Pelaksanaan Pendaftaran Tanah Sistematis Lengkap (PTSL) yang Dilaksanakan oleh Kantor Wilayah Badan Pertanahan Nasional di Kabupaten Gunung Mas, 2021 dan 2022****Number of PTSL Programme by Regional Office of National Land Agency in Gunung Mas Regency, 2021 and 2022**

Kecamatan Subdistrict	Jumlah Desa Lokasi PTSL Number of Village Location of PTSL		Jumlah Surat Keputusan Number of Certificate	
	2021	2022	2021	2022
(1)	(2)	(3)	(4)	(5)
Manuhing	3	-	903	-
Manuhing Raya	3	3	356	134
Rungan	1	-	6	-
Rungan Hulu	1	1	26	328
Rungan Barat	-	-	-	-
Sepang	-	-	-	-
Mihing Raya	-	-	-	-
Kurun	6	5	798	1151
Tewah	4	1	181	1021
Kahayan Hulu Utara	-	1	-	66
Damang Batu	-	-	-	-
Miri Manasa	-	-	-	-
Gunung Mas	18	11	2 270	2700

Sumber/Source: Badan Pertanahan Nasional Kabupaten Gunung Mas/National Land Agency of Gunung Mas Regency

Tabel
Table 4.3.10

Jumlah Surat Keputusan Pemerintah Mengenai Hak-Hak Atas Tanah Menurut Kecamatan di Kabupaten Gunung Mas, 2021 dan 2022
Number of Land-law Certificate of Government by Subdistrict in Gunung Mas Regency, 2021 and 2022

Kecamatan Subdistrict	Hak Milik Land Owner		Hak Guna Bangunan Land Poverty		Hak Pakai Landholder	
	2021	2022	2021	2022	2021	2022
(1)	(2)	(3)	(4)	(5)	(6)	(7)
Manuhing	825	7	-	1	75	37
Manuhing Raya	-	327	-	1	-	23
Rungan	-	37	-	4	6	8
Rungan Hulu	70	326	-	2	5	3
Rungan Barat	-	164	-	-	-	-
Sepang	-	2	-	-	-	1
Mihing Raya	348	134	-	-	7	-
Kurun	403	1227	-	2	-	45
Tewah	72	1143	17	2	-	2
Kahayan Hulu Utara	-	302	-	1	-	6
Damang Batu	19	59	-	-	-	-
Miri Manasa	13	167	-	-	4	21
Gunung Mas	1 750	3895	17	13	97	146

Lanjutan Tabel/Continued Table 4.3.10

Kecamatan Subdistrict	Hak Guna Usaha Cultivation Rights		Hak Pengelolaan Management Rights		Wakaf Waqaf	
	2021	2022	2021	2022	2021	2022
(1)	(8)	(9)	(10)	(11)	(12)	(13)
Manuhing	-	-	-	-	1	-
Manuhing Raya	-	-	-	-	-	-
Rungan	-	-	-	-	-	-
Rungan Hulu	-	-	-	-	-	-
Rungan Barat	-	-	-	-	-	-
Sepang	-	-	-	-	-	-
Mihing Raya	-	-	-	-	-	-
Kurun	-	-	-	-	-	1
Tewah	-	-	-	-	-	-
Kahayan Hulu Utara	-	-	-	-	-	1
Damang Batu	-	-	-	-	-	-
Miri Manasa	-	-	-	-	-	-
Gunung Mas	-	-	-	-	1	2

Sumber/Source: Badan Pertanahan Nasional Kabupaten Gunung Mas/National Land Agency of Gunung Mas Regency

Tabel
Table 4.3.11

Luas Tanah Yang Telah Dilaksanakan Pemberian Hak Atas Tanah Menurut Jenisnya dan Kecamatan (m²) di Kabupaten Gunung Mas, 2021 dan 2022
Land Area Given Land-law by Type and Subdistrict (m²) in Gunung Mas Regency, 2021 and 2022

Kecamatan Subdistrict	Hak Milik Land Owner		Hak Guna Bangunan Land Poverty		Hak Pakai Landholder	
	2021	2022	2021	2022	2021	2022
(1)	(2)	(3)	(4)	(5)	(6)	(7)
Manuhing	10 748 638	2 482	8 295	148 300	552 741	322 290
Manuhing Raya	-	574 932	-	834	-	89 306
Rungan	5 718	180 203	5 330	11 778	296 968	77 005
Rungan Hulu	107 680	1 118 856	-	825	394 837	9 789
Rungan Barat	-	181 620	-	-	-	146 346
Sepang	1 397 874	5 804	-	-	-	294
Mihing Raya	451 833	169 732	1 338	-	45 635	-
Kurun	1 450 425	2 149 586	37 157	1 493	228 412	175 165
Tewah	966 896	907 341	766	3 666	164 466	8 670
Kahayan Hulu Utara	49 476	373 465	2 093	921	2 286	8 317
Damang Batu	4 096	77 703	-	-	-	-
Miri Manasa	37 094	232 508	543	-	17 541	-
Gunung Mas	15 219 730	5 974 232	55 522	167 817	1 702 886	837 182

Lanjutan Tabel/*Continued Table 4.3.11*

Kecamatan Subdistrict	Hak Guna Usaha Cultivation Rights		Hak Pengelolaan Management Rights		Wakaf Waqaf	
	2021	2022	2021	2022	2021	2022
(1)	(8)	(9)	(10)	(11)	(12)	(13)
Manuhing	-	-	-	-	8 787	-
Manuhing Raya	-	-	-	-	-	-
Rungan	-	-	-	-	-	-
Rungan Hulu	-	-	-	-	-	-
Rungan Barat	-	-	-	-	-	-
Sepang	-	-	-	-	-	-
Mihing Raya	-	-	-	-	-	-
Kurun	-	-	-	-	240	44
Tewah	-	-	-	-	-	-
Kahayan Hulu Utara	-	-	-	-	-	5 077
Damang Batu	-	-	-	-	-	-
Miri Manasa	-	-	-	-	-	-
Gunung Mas	-	-	-	-	9 027	5 121

Sumber/*Source*: Badan Pertanahan Nasional Kabupaten Gunung Mas/*National Land Agency of Gunung Mas Regency*

Tabel
Table 4.3.12

Jumlah Sertifikat Tanah yang Dikeluarkan Menurut Jenis Hak Atas Tanah dan Kecamatan di Kabupaten Gunung Mas, 2021 dan 2022
Number of Land Certificate Issued by Type and Subdistrict in Gunung Mas Regency, 2021 and 2022

Kecamatan Subdistrict	Hak Milik Land Owner		Hak Guna Bangunan Land Poverty		Hak Pakai Landholder	
	2021	2022	2021	2022	2021	2022
(1)	(2)	(3)	(4)	(5)	(6)	(7)
Manuhing	1751	7	3	1	75	37
Manuhing Raya	-	327	-	1	-	23
Rungan	6	37	26	4	39	8
Rungan Hulu	78	326	-	2	63	3
Rungan Barat	-	164	-	-	12	-
Sepang	556	2	-	-	-	1
Mihing Raya	424	134	1	-	17	-
Kurun	971	1227	5	2	46	45
Tewah	436	1143	1	2	39	2
Kahayan Hulu Utara	22	302	1	1	2	6
Damang Batu	20	59	-	-	-	-
Miri Manasa	7	167	1	-	9	21
Gunung Mas	4 271	3 895	38	13	302	146

Lanjutan Tabel/Continued Table 4.3.12

Kecamatan Subdistrict	Hak Guna Usaha Cultivation Rights		Hak Pengelolaan Management Rights		Wakaf Waqaf	
	2021	2022	2021	2022	2021	2022
(1)	(8)	(9)	(10)	(11)	(12)	(13)
Manuhing	-	-	-	-	1	-
Manuhing Raya	-	-	-	-	-	-
Rungan	-	-	-	-	-	-
Rungan Hulu	-	-	-	-	-	-
Rungan Barat	-	-	-	-	-	-
Sepang	-	-	-	-	-	-
Mihing Raya	-	-	-	-	-	-
Kurun	-	-	-	-	1	-
Tewah	-	-	-	-	-	-
Kahayan Hulu Utara	-	-	-	-	-	-
Damang Batu	-	-	-	-	-	-
Miri Manasa	-	-	-	-	-	-
Gunung Mas	-	-	-	-	2	-

Sumber/Source: Badan Pertanahan Nasional Kabupaten Gunung Mas/National Land Agency of Gunung Mas Regency

4.4 KRIMINALITAS CRIME

Tabel
Table 4.4.1

Jumlah Tindak Pidana, Risiko Penduduk Terjadi Tindak Pidana per 100.000 Penduduk, Persentase Penyelesaian Tindak Pidana, dan Selang Waktu Terjadinya Tindak Pidana di Kabupaten Gunung Mas, 2017-2021
Number of Crime, Crime Rate per 100,000 Population, Percentage of Crime Clearance, and Time Interval of Crime Occurance in Gunung Mas Regency, 2017-2021

Tahun Year	Jumlah Tindak Pidana Number of Crime	Risiko Penduduk Terkena Tindak Pidana per 100.000 Penduduk Crime Rate per 100,000 Population	Persentase Penyelesaian Tindak Pidana Clearance Rate	Selang Waktu Terjadinya Tindak Pidana Crime Clock
(1)	(2)	(3)	(4)	(5)
2017	94	65,95	93,00	93''' 59" 33'
2018	68	47,70	88,00	128''' 07" 46'
2019	69	48,40	89,00	128''' 03" 74'
2020	81	81,00	76,54	192''' 59" 25'
2021	91	77,7	71	96''' 05" 34'
2022	124	92,35	83,87	913''' 54" 03'

Sumber/Source: Kantor Polres Gunung Mas/District Police Office of Gunung Mas Regency

Tabel
Table 4.4.2**Jumlah Tindak Pidana Menurut Kecamatan di Kabupaten
Gunung Mas, 2018-2022**
**Number of Crime by Subdistrict in Gunung Mas Regency,
2018-2022**

Kecamatan Subdistrict	2018	2019	2020	2021	2022
(1)	(2)	(3)	(4)	(5)	(6)
Manuhing	6	6	9	3	14
Manuhing Raya	-	-	-	-	-
Rungan	5	9	3	4	8
Rungan Hulu	-	-	-	2	-
Rungan Barat	-	-	2	-	-
Sepang	3	7	6	11	10
Mihing Raya	-	-	1	5	-
Kurun	5	8	6	50	6
Tewah	8	5	8	12	10
Kahayan Hulu Utara	5	4	3	4	2
Damang Batu	-	-	1	-	-
Miri Manasa	-	-	-	-	-
Gunung Mas	32	39	39	91	50

Sumber/Source: Kantor Polres Gunung Mas/District Police Office of Gunung Mas Regency

Tabel
Table 4.4.3**Jumlah Penyelesaian Tindak Pidana Menurut Kecamatan
di Kabupaten Gunung Mas, 2018-2022**
**Number of Crime Clearance Rate by Subdistrict in Gunung
Mas Regency, 2018-2022**

Kecamatan Subdistrict	2018	2019	2020	2021	2022
(1)	(2)	(3)	(4)	(5)	(6)
Manuhing	3	5	9	4	12
Manuhing Raya	-	-	-	-	-
Rungan	9	6	3	3	10
Rungan Hulu	-	-	-	-	-
Rungan Barat	-	-	1	-	-
Sepang	4	3	5	8	6
Mihing Raya	-	-	-	3	-
Kurun	6	10	3	39	6
Tewah	4	7	4	7	6
Kahayan Hulu Utara	4	2	3	4	5
Damang Batu	-	-	1	-	-
Miri Manasa	-	-	-	-	-
Gunung Mas	30	33	29	68	45

Sumber/Source: Kantor Polres Gunung Mas/District Police Office of Gunung Mas Regency

Tabel 4.4.4 Data Pelanggaran Lalu Lintas di Kabupaten Gunung Mas, 2018-2022
Table 4.4.4 *Violence of Traffic Data in Gunung Mas Regency, 2018-2022*

Kecamatan Subdistrict	2018	2019	2020	2021	2022
(1)	(2)	(3)	(4)	(5)	(6)
Jumlah/ Total	31	14	24	30	15
Selesai/ Closed	27	9	11	9	15
Mati Ditempat (MD)/ Dead in Place	12	11	14	22	6
Luka Berat (LB)/ Heavy Injury	-	-	-	7	9
Luka Ringan (LR)/ Light Injury	41	15	30	32	11
Kerugian Material (Keramat)/ Material Losses (Rp)	103 500 000	60 500 000	197 500 000	388 000 000	105 500 000

Sumber/Source: Kantor Polres Gunung Mas/District Police Office of Gunung Mas Regency

Tabel
Table 4.4.5

Jumlah Kejahatan/Pelanggaran Keamanan dan Ketertiban Menurut Jenis Tindak Pidana dan Penanganan di Kabupaten Gunung Mas, 2021 dan 2022
Number of Criminal/Violation Security and order By Criminal Offense and Care in Gunung Mas Regency, 2021 and 2022

Jenis Kejahatan <i>Type of Criminal</i>	2021		2022	
	JTP	STP	JTP	STP
(1)	(2)	(3)	(4)	(5)
Pembunuhan / <i>Murder</i>	2	1	2	4
Penganiayaan/ <i>Persecution</i>	3	3	12	7
Penganiayaan Luka Berat/ <i>Severe Injury Abuse</i>	6	3	5	5
Pencurian Kekerasan/ <i>Violent Theft</i>	1	2	1	-
Pencurian Pemberatan/ <i>Theft of Weighting</i>	7	4	5	4
Pencurian Biasa/ <i>Theft</i>	10	5	22	16
Pencurian atau Penipuan/ <i>Theft or Fraud</i>	-	-	-	-
Pencurian Ranmor/ <i>Motorized Vehicle Theft</i>	-	-	4	3
Senpi/ <i>Firearms</i>	-	1	-	-
Illegal Logging	-	-	1	1
Lingkungan Hidup/ <i>Living Environment</i>	-	-	-	-
Penipuan / <i>Fraud</i>	4	2	4	2
Penggelapan/ <i>Embezzlement</i>	4	4	11	7
Perjudian/ <i>Gambling</i>	-	-	1	1
Lalai Mengakibatkan MD/ <i>Neglect Results in Death on The Spot</i>	-	-	1	1
Laka Kerja/ <i>Work accident</i>	-	-	-	1
Sajam/ <i>Sharp Weapon</i>	3	3	3	5
Narkoba (Sabu-sabu)/ <i>Drugs (shabu-shabu)</i>	26	22	25	23

Lanjutan Tabel/Continued Table 4.4.5

Jenis Kejahatan <i>Type of Criminal</i>	2021		2022	
	JTP	STP	JTP	STP
(1)	(2)	(3)	(4)	(5)
UU Kesehatan/ <i>Health Act</i>	-	-	-	-
Penyerobotan Tanah/ <i>Land Grabbing</i>	-	-	-	-
Pengancaman dan rusak/ <i>Threatening and Damage</i>	-	-	-	-
Pengancaman dengan Pemerasan/ <i>Threats with Extortion</i>	-	-	-	-
Pengeroyokan/ <i>Beatings</i>	-	1	-	-
Pemerasan/ <i>Extortion</i>	-	-	-	-
Pengrusakan/ <i>Destruction</i>	-	1	-	-
Pencabulan/ <i>Sexual Abuse</i>	-	-	-	-
Persehubungan/ <i>Intercourse</i>	-	-	-	-
Pengancaman/ <i>Threats</i>	1	1	1	2
Perzinahan/ <i>Adultery</i>	-	1	-	-
Uang Palsu/ <i>Counterfeit Money</i>	-	-	-	-
Pemalsuan/ <i>Counterfeiting</i>	-	-	2	3
Pemeriksaan/ <i>Rape</i>	1	1	1	1
Korupsi/ <i>Corruption</i>	-	-	1	-
IL Mining	5	3	2	5
KDRT/ <i>Domestic Violence</i>	2	2	1	1
Temu Mayat/ <i>Corpse Gathering</i>	3	1	1	2
Melarikan Perempuan dan Perbuatan Tidak Menyenangkan atau Perzinahan/ <i>Running Away Women and Unpleasant Acts or Adultery</i>	-	-	1	1
Penganiayaan dan Percobaan Perkosaan/ <i>Persecution and Rape Trial</i>	-	-	-	-

Lanjutan Tabel/*Continued Table* 4.4.5

Jenis Kejahatan <i>Type of Criminal</i>	2021		2022	
	JTP	STP	JTP	STP
(1)	(2)	(3)	(4)	(5)
UU Perlindungan Anak/ <i>Child Protection Act</i>	9	7	-	-
Penganiayaan dan Persetubuhan Anak di bawah Umur/ <i>Child Abuse and Copulation Underage</i>	-	-	4	3
BBM	-	-	-	-
Orang Tenggelam/ <i>Drowning People</i>	-	-	-	-
Penemuan Tengkorak Manusia/ <i>Discovery of the Human Skull</i>	-	-	-	-
Kebakaran/ <i>Fire</i>	3	-	9	3
Laka Air/ <i>Water Accident</i>	1	-	-	-
Perbuatan Tidak Enak/ <i>Unpalatable Deeds</i>	-	-	-	-
Gantung Diri/ <i>Hanged Oneself</i>	-	-	-	-
Penyumpahan Anak/ <i>Child Slaughter</i>	-	-	-	-
Meninggal Diduga Keracunan Gas/ <i>Died Suspected of Gas Poisoning</i>	-	-	-	-
Pembakaran/ <i>Combustion</i>	-	-	-	-
Perdagangan/ <i>Trading</i>	-	-	-	-
Jumlah/Total	91	68	124	104

Sumber/*Source*: Kantor Polres Gunung Mas/*District Police Office of Gunung Mas Regency*

4.5 AGAMA DAN SOSIAL LAINNYA RELIGION AND OTHER SOCIAL AFFAIRS

Tabel 4.5.1 Jumlah Jemaah Haji yang Diberangkatkan¹ ke Tanah Suci Mekah Menurut Kecamatan di Kabupaten Gunung Mas, 2018-2022
Number of Hajj Pilgrims Departured¹ to the Holyhand of Mecca by Subdistrict in Gunung Mas Regency, 2018-2022

Kecamatan Subdistrict	2018			2019		
	Laki-Laki Male	Perempuan Female	Jumlah Total	Laki-Laki Male	Perempuan Female	Jumlah Total
(1)	(2)	(3)	(4)	(5)	(6)	(7)
Manuhing	-	-	-	-	-	-
Manuhing Raya	-	-	-	-	-	-
Rungan	-	-	-	-	-	-
Rungan Hulu	-	-	-	-	-	-
Rungan Barat	-	-	-	-	-	-
Sepang	-	-	-	-	-	-
Mihing Raya	-	-	-	-	-	-
Kurun	1	2	3	3	3	6
Tewah	-	-	-	-	-	-
Kahayan Hulu Utara	1	1	2	-	-	-
Damang Batu	-	-	-	-	-	-
Miri Manasa	-	-	-	-	-	-
Gunung Mas	2	3	5	3	3	6

Lanjutan Tabel/*Continued Table 4.5.1*

Kecamatan <i>Subdistrict</i>	2020			2021		
	Laki-Laki <i>Male</i>	Perempuan <i>Female</i>	Jumlah <i>Total</i>	Laki-Laki <i>Male</i>	Perempuan <i>Female</i>	Jumlah <i>Total</i>
(1)	(8)	(9)	(10)	(11)	(12)	(13)
Manuhing	-	-	-	-	-	-
Manuhing Raya	-	-	-	-	-	-
Rungan	-	-	-	-	-	-
Rungan Hulu	-	-	-	-	-	-
Rungan Barat	-	-	-	-	-	-
Sepang	-	-	-	-	-	-
Mihing Raya	-	-	-	-	-	-
Kurun	-	-	-	-	-	-
Tewah	-	-	-	-	-	-
Kahayan Hulu Utara	-	-	-	-	-	-
Damang Batu	-	-	-	-	-	-
Miri Manasa	-	-	-	-	-	-
Gunung Mas	-	-	-	-	-	-

Sumber/*Source*: Kementerian Agama Kabupaten Gunung Mas/*Ministry of Religious Affairs of Gunung Mas Regency*

Lanjutan Tabel/Continued Table 4.5.1

Kecamatan Subdistrict	2022		Jumlah Total
	Laki-Laki Male	Perempuan Female	
(1)	(14)	(15)	(16)
Manuhing	-	-	-
Manuhing Raya	-	-	-
Rungan	-	-	-
Rungan Hulu	-	-	-
Rungan Barat	-	-	-
Sepang	-	-	-
Mihing Raya	-	-	-
Kurun	1	1	2
Tewah	-	-	-
Kahayan Hulu Utara	-	-	-
Damang Batu	-	-	-
Miri Manasa	-	-	-
Gunung Mas	1	1	2

Sumber/Source: Kementerian Agama Kabupaten Gunung Mas/Ministry of Religious Affairs of Gunung Mas Regency

Tabel
Table 4.5.2

Nikah, Talak dan Cerai Menurut Kecamatan di Kabupaten Gunung Mas, 2020-2022
Number of Marriages and Divorces by Subdistricts in Gunung Mas Regency, 2020-2022

Kecamatan Subdistrict	Nikah ^{1,2,3} Marriages ^{1,2,3}		
	2020	2021	2022
(1)	(2)	(3)	(4)
Manuhing	37	46	53
Manuhing Raya	-	-	-
Rungan	49	32	13
Rungan Hulu	-	-	-
Rungan Barat	-	-	-
Sepang	12	10	8
Mihing Raya	-	-	-
Kurun	67	79	62
Tewah	35	29	21
Kahayan Hulu Utara	6	4	6
Damang Batu	-	-	-
Miri Manasa	-	-	-
Gunung Mas	206	200	163

Lanjutan Tabel/Continued Table 4.5.2

Kecamatan Subdistrict	Talak dan Cerai ^{2,4} Divorces ^{2,4}								
	2020			2021			2022		
	Cerai Gugat Divorce	Cerai Talak Divorce by Talak	Jumlah Total	Cerai Gugat Divorce	Cerai Talak Divorce by Talak	Jumlah Total	Cerai Gugat Divorce	Cerai Talak Divorce by Talak	Jumlah Total
(1)	(5)	(6)	(7)	(8)	(9)	(10)	(11)	(12)	(13)
Manuhing	-	-	-	-	1	1	-	1	1
Manuhing Raya	-	-	-	1	-	1	1	-	1
Rungan	-	-	-	2	1	3	3	-	3
Rungan Hulu	-	-	-	-	-	-	-	-	-
Rungan Barat	-	-	-	-	-	-	-	-	-
Sepang	2	-	2	-	-	-	1	-	1
Mihing Raya	1	-	1	1	-	1	-	-	-
Kurun	10	7	17	15	6	21	9	2	11
Tewah	5	1	6	5	3	8	5	2	7
Kahayan Hulu Utara	-	1	1	-	1	1	1	-	1
Damang Batu	-	-	-	-	-	-	-	-	-
Miri Manasa	-	-	-	-	-	-	-	-	-
Gunung Mas	18	9	27	24	12	36	20	5	25

Lanjutan Tabel/*Continued Table 4.5.2*

Kecamatan <i>Subdistrict</i>	Rujuk ^{1,2,3} <i>Reconciliation</i> ^{1,2,3}		
	2020	2021	2022
(1)	(14)	(15)	(16)
Manuhing	-	-	...
Manuhing Raya	-	-	...
Rungan	-	-	...
Rungan Hulu	-	-	...
Rungan Barat	-	-	...
Sepang	-	-	...
Mihing Raya	-	-	...
Kurun	-	-	...
Tewah	-	-	...
Kahayan Hulu Utara	-	-	...
Damang Batu	-	-	...
Miri Manasa	-	-	...
Gunung Mas	-	-	...

Catatan/*Note*: ¹Termasuk bedolah (nikah di luar KUA)/*Including registration conducted outside the Religious Affairs Office (KUA)*

²Hanya untuk yang beragama Islam/*Applies only for moslem*

³Data masih bergabung dengan Pengadilan Agama Kapuas/*The data were included in Kapuas Religious Court*

Sumber/*Source*: ³Kementerian Agama Kabupaten Gunung Mas /*Ministry of Religious Affairs of Gunung Mas Regency*

⁴Pengadilan Agama Kuala Kurun per/*Kuala Kurun Religious Court*

Tabel
Table 4.5.3**Jumlah Perceraian Menurut Faktor Menurut Kecamatan di Kabupaten Gunung Mas, 2022**
Number of Divorces by Factors by Subdistrict in Gunung Mas Regency, 2022

Kecamatan Subdistrict	Zina Adultery	Mabuk Drunk	Madat Drug Abuse	Judi Gambling	Meninggal- kan Salah Satu Pihak Split Up	Dihukum Penjara Jail
(1)	(2)	(3)	(4)	(5)	(6)	(7)
Manuhing	-	-	-	-	-	-
Manuhing Raya	-	-	-	-	-	-
Rungan	-	-	-	-	-	-
Rungan Hulu	-	-	-	-	-	-
Rungan Barat	-	-	-	-	-	-
Sepang	-	-	-	-	-	-
Mihing Raya	-	-	-	-	-	-
Kurun	-	-	-	-	-	-
Tewah	-	-	-	1	1	-
Kahayan Hulu Utara	-	-	-	-	-	-
Damang Batu	-	-	-	-	-	-
Miri Manasa	-	-	-	-	-	-
Gunung Mas	-	-	-	-	-	-

Lanjutan Tabel/*Continued Table 4.5.3*

Kecamatan <i>Subdistrict</i>	Poligami <i>Polygamy</i>	Kekerasan Dalam Rumah Tangga <i>Domestic Violence</i>	Cacat Badan <i>Disability</i>	Perselisihan dan Pertengkar Terus Menerus <i>Constant Disputes and Quarrel</i>
(1)	(8)	(9)	(10)	(11)
Manuhing	-	-	-	1
Manuhing Raya	-	-	-	-
Rungan	-	-	-	2
Rungan Hulu	-	-	-	-
Rungan Barat	-	-	-	-
Sepang	-	-	-	1
Mihing Raya	-	-	-	1
Kurun	1	-	-	10
Tewah	-	-	-	5
Kahayan Hulu Utara	-	-	-	1
Damang Batu	-	-	-	-
Miri Manasa	-	-	-	-
Gunung Mas	1	-	-	21

Lanjutan Tabel/Continued Table 4.5.3

Kecamatan Subdistrict	Kawin Paksa Forced Marriage	Murtad Apostate	Ekonomi Economy	Lain-lain Others	Jumlah Total
(1)	(12)	(13)	(14)	(15)	(16)
Manuhing	-	-	-	-	-
Manuhing Raya	-	-	-	-	-
Rungan	-	-	1	-	-
Rungan Hulu	-	-	-	-	-
Rungan Barat	-	-	-	-	-
Sepang	-	-	-	-	-
Mihing Raya	-	-	-	-	-
Kurun	-	-	-	-	-
Tewah	-	-	-	-	-
Kahayan Hulu Utara	-	-	-	-	-
Damang Batu	-	-	-	-	-
Miri Manasa	-	-	-	-	-
Gunung Mas	-	-	1	-	25

Sumber/Source: Pengadilan Agama Kuala Kurun per/Kuala Kurun Religious Court

Tabel
Table 4.5.4**Jumlah Penduduk Menurut Kecamatan dan Agama yang
Dianut di Kabupaten Gunung Mas, 2022**
*Population by Subdistrict and Religion in Gunung Mas
Regency, 2022*

Kecamatan Subdistrict	Islam Moslem	Protestan Protestant	Katolik Catholic	Hindu Hindu
(1)	(2)	(3)	(4)	(5)
Manuhing	4 391	5 195	530	1 223
Manuhing Raya	279	4 194	84	1 361
Rungan	3 232	6 056	250	2 049
Rungan Hulu	438	4 115	7	2 318
Rungan Barat	1 078	3 168	241	2 136
Sepang	1 503	6 443	161	571
Mihing Raya	631	5 744	87	1 239
Kurun	8 849	21 940	1 165	1 647
Tewah	4 711	15 190	163	1 140
Kahayan Hulu Utara	885	6 433	97	1 223
Damang Batu	122	3 598	84	1 123
Miri Manasa	116	2 934	20	676
Gunung Mas	26 235	85 010	2 889	16 706

Lanjutan Tabel/Continued Table 4.5.4

Kecamatan Subdistrict	Budha Buddha	Konghucu Konghucu	Lainnya Others	Jumlah Total
(1)	(6)	(7)	(8)	(9)
Manuhing	-	-	13	11 352
Manuhing Raya	-	-	8	5 926
Rungan	-	-	6	11 593
Rungan Hulu	-	-	2	6 880
Rungan Barat	-	-	9	6 632
Sepang	-	-	-	8 678
Mihing Raya	1	-	10	7 712
Kurun	-	-	7	33 608
Tewah	3	-	-	21 207
Kahayan Hulu Utara	1	-	-	8 639
Damang Batu	-	-	-	4 927
Miri Manasa	-	-	-	3 746
Gunung Mas	5	-	55	130 900

Sumber/Source: Kementerian Agama Kabupaten Gunung Mas/Ministry of Religious Affairs of Gunung Mas Regency

Tabel
Table 4.5.5

Jumlah Tokoh Agama Menurut Kecamatan dan Agama yang Dianut di Kabupaten Gunung Mas, 2022
Religious Figures by Subdistrict and Religion in Gunung Mas Regency, 2022

Kecamatan Subdistrict	Islam ¹ Islam ¹	Protestan ² Protestant ²	Katolik ³ Catholic ³	Hindu ⁴ Hindu ⁴	Budha ⁵ Buddhist ⁵	Konghucu ⁶ Konghucu ⁶
(1)	(2)	(3)	(4)	(5)	(6)	(7)
Manuhing	5	9	-	9	-	-
Manuhing Raya	1	2	-	5	-	-
Rungan	5	7	-	12	-	-
Rungan Hulu	3	3	-	8	-	-
Rungan Barat	4	-	-	13	-	-
Sepang	8	6	3	10	-	-
Mihing Raya	2	4	1	23	-	-
Kurun	15	23	5	14	-	-
Tewah	16	13	5	3	-	-
Kahayan Hulu Utara	5	6	-	7	-	-
Damang Batu	2	-	-	5	-	-
Miri Manasa	2	6	-	5	-	-
Gunung Mas	68	79	14	114	-	-

Catatan/Note: ¹ Kyai/tuan guru/habib/da'i/mubaligh, dll/Kyai/tuan guru/habib/da'i/mubaligh, etc

² Pendeta, dll/Pendeta, etc

³ Uskup/pastur/romo, dll/Uskup/pastur/romo, etc

⁴ Pandita/pinandita/empu, dll/Pandita/pinandita/empu, etc

⁵ Biku/Bikuni, dll/Biku/Bikuni, etc

⁶ Biku, dll/Biku, etc

Sumber/Source: Kementerian Agama Kabupaten Gunung Mas/Ministry of Religious Affairs of Gunung Mas Regency

Tabel 4.5.6 Jumlah Tempat Peribadatan Menurut Kecamatan di Kabupaten Gunung Mas, 2022
Table 4.5.6 Number of Places of Worship by Subdistrict and Religion in Gunung Mas Regency, 2022

Kecamatan Subdistrict	Masjid Mosque	Mushola Pray Room	Gereja Protestan Protestant Church	Gereja Katholik Catholic Church	Pura Temple	Vihara
(1)	(2)	(3)	(4)	(5)	(6)	(7)
Manuhing	11	3	14	1	4	-
Manuhing Raya	1	-	8	-	8	-
Rungan	5	3	15	1	9	-
Rungan Hulu	1	-	14	-	8	-
Rungan Barat	3	2	13	1	8	-
Sepang	5	-	15	3	6	-
Mihing Raya	2	-	17	1	7	-
Kurun	14	14	50	2	5	-
Tewah	4	8	38	3	7	-
Kahayan Hulu Utara	1	-	26	-	6	-
Damang Batu	1	-	13	1	6	-
Miri Manasa	1	-	16	-	5	-
Gunung Mas	49	30	239	13	79	-

Sumber/Source: Kementerian Agama Kabupaten Gunung Mas/Ministry of Religious Affairs of Gunung Mas Regency

Tabel
Table 4.5.7**Jumlah Desa¹/Kelurahan yang Mengalami Bencana Alam²
Menurut Kecamatan di Kabupaten Gunung Mas, 2019-
2021**
**Number of Villages¹ that Had Natural Disaster² by
Subdistrict in Gunung Mas Regency, 2019-2021**

Kecamatan Subdistrict	Banjir/Flood		
	2019	2020	2021
(1)	(2)	(3)	(4)
Manuhing	1	1	1
Manuhing Raya	-	2	4
Rungan	4	10	10
Rungan Hulu	8	9	8
Rungan Barat	7	7	4
Sepang	6	4	3
Mihing Raya	4	6	5
Kurun	14	13	12
Tewah	11	13	9
Kahayan Hulu Utara	10	11	11
Damang Batu	6	5	5
Miri Manasa	-	1	3
Gunung Mas	71	82	75

Lanjutan Tabel/Continued Table 4.5.7

Kecamatan Subdistrict	Gempa Bumi/Earthquake		
	2019	2020	2021
(1)	(5)	(6)	(7)
Manuhing	-	-	-
Manuhing Raya	-	-	-
Rungan	-	-	-
Rungan Hulu	-	-	-
Rungan Barat	-	-	-
Sepang	-	-	-
Mihing Raya	-	-	-
Kurun	-	-	-
Tewah	-	-	-
Kahayan Hulu Utara	-	-	-
Damang Batu	-	-	-
Miri Manasa	-	-	-
Gunung Mas	-	-	-

Lanjutan Tabel/*Continued Table 4.5.7*

Kecamatan <i>Subdistrict</i>	Tanah Longsor/ <i>Landslide</i>		
	2019	2020	2021
(1)	(8)	(9)	(10)
Manuhing	-	-	-
Manuhing Raya	-	-	-
Rungan	-	-	-
Rungan Hulu	-	-	-
Rungan Barat	-	-	-
Sepang	-	-	-
Mihing Raya	-	-	1
Kurun	3	2	-
Tewah	1	1	2
Kahayan Hulu Utara	2	-	1
Damang Batu	-	-	-
Miri Manasa	-	-	1
Gunung Mas	6	3	5

Catatan/*Note*: ¹ Desa pada tabel ini termasuk Unit Permukiman Transmigrasi (UPT) yang masih dibina oleh kementerian terkait dan nagari di Provinsi Sumatera Barat/ *Villages in this table are included in Transmigration Settlement Unit which is still fostered by the relevant ministries and the nagari in the Province of Sumatera Barat*

Sumber/*Source*: ²Kejadian dalam setahun sebelum tahun pencacahan/ *Occurrence in the last one year before the enumeration year*
BPS, Pendataan Potensi Desa (Podes)/*BPS-Statistics Indonesia, Village Potential Data Collecting*

Tabel
Table 4.5.8**Jumlah Kejadian Bencana Alam Menurut Kecamatan di Kabupaten Gunung Mas, 2022**
Number of natural disaster events by Subdistrict in Gunung Mas Regency, 2022

Kecamatan Subdistrict	Gempa Bumi Earthquake	Letusan Gunung Api Volcanic Eruption	Tsunami Tsunami	Tanah Longsor Landslide	Banjir Floods	Banjir Bandang Flash Floods
(1)	(2)	(3)	(4)	(5)	(6)	(7)
Manuhing	-	-	-	-	2	-
Manuhing Raya	-	-	-	-	2	-
Rungan	-	-	-	-	5	-
Rungan Hulu	-	-	-	-	5	-
Rungan Barat	-	-	-	-	2	-
Sepang	-	-	-	-	3	-
Mihing Raya	-	-	-	-	3	-
Kurun	-	-	-	-	4	-
Tewah	-	-	-	-	4	-
Kahayan Hulu Utara	-	-	-	-	4	-
Damang Batu	-	-	-	-	4	-
Miri Manasa	-	-	-	-	4	-
Gunung Mas	-	-	-	-	42	-

Lanjutan Tabel/*Continued Table* 4.5.8

Kecamatan Subdistrict	Kekeringan Drought	Kebakaran Hutan dan Lahan Forest and Land Fires	Angin Puting Beliung Tornado	Gelombang Pasang Tidal Wave	Abrasi Abrasion	Kebakaran Rumah House Fires
(1)	(8)	(9)	(10)	(11)	(12)	(13)
Manuhing	-	9	-	-	-	2
Manuhing Raya	-	6	-	-	-	2
Rungan	-	3	-	-	-	1
Rungan Hulu	-	1	-	-	-	1
Rungan Barat	-	5	-	-	-	1
Sepang	-	2	-	-	-	-
Mihing Raya	-	-	-	-	-	2
Kurun	-	3	-	-	-	2
Tewah	-	-	-	-	-	3
Kahayan Hulu Utara	-	1	-	-	-	-
Damang Batu	-	-	-	-	-	-
Miri Manasa	-	-	-	-	-	-
Gunung Mas	-	30	-	-	-	14

Sumber/*Source*: Badan Penanggulangan Bencana Daerah/*National Agency for Disaster Management*

Tabel 4.5.9 Jumlah Korban yang Diakibatkan Bencana Alam Menurut Kecamatan di Kabupaten Gunung Mas, 2022
Number of Victims Due to Natural Disaster by Subdistrict in Gunung Mas Regency, 2022

Kecamatan Subdistrict	Gempa Bumi/Earthquake		
	Meninggal dan Hilang Fatality and Missing	Luka-Luka Casualty	Terdampak dan Mengungsi Affected and Evacuated
(1)	(2)	(3)	(4)
Manuhing	-	-	-
Manuhing Raya	-	-	-
Rungan	-	-	-
Rungan Hulu	-	-	-
Rungan Barat	-	-	-
Sepang	-	-	-
Mihing Raya	-	-	-
Kurun	-	-	-
Tewah	-	-	-
Kahayan Hulu Utara	-	-	-
Damang Batu	-	-	-
Miri Manasa	-	-	-
Gunung Mas	-	-	-

Lanjutan Tabel/*Continued Table 4.5.9*

Letusan Gunung Api/Volcanic Eruption			
Kecamatan <i>Subdistrict</i>	Meninggal dan Hilang <i>Fatality and Missing</i>	Luka-Luka <i>Casualty</i>	Terdampak dan Mengungsi <i>Affected and Evacuated</i>
(1)	(5)	(6)	(7)
Manuhing	-	-	-
Manuhing Raya	-	-	-
Rungan	-	-	-
Rungan Hulu	-	-	-
Rungan Barat	-	-	-
Sepang	-	-	-
Mihing Raya	-	-	-
Kurun	-	-	-
Tewah	-	-	-
Kahayan Hulu Utara	-	-	-
Damang Batu	-	-	-
Miri Manasa	-	-	-
Gunung Mas	-	-	-

Lanjutan Tabel/Continued Table 4.5.9

Kecamatan <i>Subdistrict</i>	Tsunami/Tsunami		
	Meninggal dan Hilang <i>Fatality and Missing</i>	Luka-Luka <i>Casualty</i>	Terdampak dan Mengungsi <i>Affected and Evacuated</i>
(1)	(8)	(9)	(10)
Manuhing	-	-	-
Manuhing Raya	-	-	-
Rungan	-	-	-
Rungan Hulu	-	-	-
Rungan Barat	-	-	-
Sepang	-	-	-
Mihing Raya	-	-	-
Kurun	-	-	-
Tewah	-	-	-
Kahayan Hulu Utara	-	-	-
Damang Batu	-	-	-
Miri Manasa	-	-	-
Gunung Mas	-	-	-

Lanjutan Tabel/*Continued Table* 4.5.9

Kecamatan <i>Subdistrict</i>	Tanah Longsor/ <i>Landslide</i>		
	Meninggal dan Hilang <i>Fatality and Missing</i>	Luka-Luka <i>Casualty</i>	Terdampak dan Mengungsi <i>Affected and Evacuated</i>
	(1)	(11)	(12)
Manuhing	-	-	-
Manuhing Raya	-	-	-
Rungan	-	-	-
Rungan Hulu	-	-	-
Rungan Barat	-	-	-
Sepang	-	-	-
Mihing Raya	-	-	-
Kurun	-	-	-
Tewah	-	-	-
Kahayan Hulu Utara	-	-	-
Damang Batu	-	-	-
Miri Manasa	-	-	-
Gunung Mas	-	-	-

Lanjutan Tabel/Continued Table 4.5.9

Kecamatan <i>Subdistrict</i>	Banjir/Floods		
	Meninggal dan Hilang <i>Fatality and Missing</i>	Luka-Luka <i>Casualty</i>	Terdampak dan Mengungsi <i>Affected and Evacuated</i>
(1)	(14)	(15)	(16)
Manuhing	-	-	70
Manuhing Raya	-	-	107
Rungan	-	-	194
Rungan Hulu	-	-	154
Rungan Barat	-	-	137
Sepang	-	-	118
Mihing Raya	-	-	62
Kurun	-	-	1 078
Tewah	-	-	1 389
Kahayan Hulu Utara	-	-	150
Damang Batu	-	-	300
Miri Manasa	-	-	100
Gunung Mas	-	-	3 859

Lanjutan Tabel/*Continued Table* 4.5.9

Kecamatan <i>Subdistrict</i>	Banjir Bandang/ <i>Flash Floods</i>		
	Meninggal dan Hilang <i>Fatality and Missing</i>	Luka-Luka <i>Casualty</i>	Terdampak dan Mengungsi <i>Affected and Evacuated</i>
	(1)	(17)	(18)
Manuhing	-	-	-
Manuhing Raya	-	-	-
Rungan	-	-	-
Rungan Hulu	-	-	-
Rungan Barat	-	-	-
Sepang	-	-	-
Mihing Raya	-	-	-
Kurun	-	-	-
Tewah	-	-	-
Kahayan Hulu Utara	-	-	-
Damang Batu	-	-	-
Miri Manasa	-	-	-
Gunung Mas	-	-	-

Lanjutan Tabel/Continued Table 4.5.9

Kecamatan <i>Subdistrict</i>	Kekeringan/Drought		
	Meninggal dan Hilang <i>Fatality and Missing</i>	Luka-Luka <i>Casualty</i>	Terdampak dan Mengungsi <i>Affected and Evacuated</i>
	(1)	(20)	(21)
Manuhing	-	-	-
Manuhing Raya	-	-	-
Rungan	-	-	-
Rungan Hulu	-	-	-
Rungan Barat	-	-	-
Sepang	-	-	-
Mihing Raya	-	-	-
Kurun	-	-	-
Tewah	-	-	-
Kahayan Hulu Utara	-	-	-
Damang Batu	-	-	-
Miri Manasa	-	-	-
Gunung Mas	-	-	-

Lanjutan Tabel/*Continued Table 4.5.9*

Kecamatan <i>Subdistrict</i>	Kebakaran Hutan dan Lahan/ <i>Forest and Land Fires</i>		
	Meninggal dan Hilang <i>Fatality and Missing</i>	Luka-Luka <i>Casualty</i>	Terdampak dan Mengungsi <i>Affected and Evacuated</i>
	(1)	(23)	(24)
Manuhing	-	-	-
Manuhing Raya	-	-	-
Rungan	-	-	-
Rungan Hulu	-	-	-
Rungan Barat	-	-	-
Sepang	-	-	-
Mihing Raya	-	-	-
Kurun	-	-	-
Tewah	-	-	-
Kahayan Hulu Utara	-	-	-
Damang Batu	-	-	-
Miri Manasa	-	-	-
Gunung Mas	-	-	-

Lanjutan Tabel/Continued Table 4.5.9

Kecamatan <i>Subdistrict</i>	Angin Puting Beliung/ <i>Tornado</i>		
	Meninggal dan Hilang <i>Fatality and Missing</i>	Luka-Luka <i>Casualty</i>	Terdampak dan Mengungsi <i>Affected and Evacuated</i>
	(1)	(26)	(27)
Manuhing	-	-	-
Manuhing Raya	-	-	-
Rungan	-	-	-
Rungan Hulu	-	-	-
Rungan Barat	-	-	-
Sepang	-	-	-
Mihing Raya	-	-	-
Kurun	-	-	-
Tewah	-	-	-
Kahayan Hulu Utara	-	-	-
Damang Batu	-	-	-
Miri Manasa	-	-	-
Gunung Mas	-	-	-

Lanjutan Tabel/*Continued Table* 4.5.9

Kecamatan <i>Subdistrict</i>	Gelombang Pasang/ <i>Tidal Wave</i>		
	Meninggal dan Hilang <i>Fatality and Missing</i>	Luka-Luka <i>Casualty</i>	Terdampak dan Mengungsi <i>Affected and Evacuated</i>
	(1)	(29)	(30)
Manuhing	-	-	-
Manuhing Raya	-	-	-
Rungan	-	-	-
Rungan Hulu	-	-	-
Rungan Barat	-	-	-
Sepang	-	-	-
Mihing Raya	-	-	-
Kurun	-	-	-
Tewah	-	-	-
Kahayan Hulu Utara	-	-	-
Damang Batu	-	-	-
Miri Manasa	-	-	-
Gunung Mas	-	-	-

Lanjutan Tabel/Continued Table 4.5.9

Kecamatan <i>Subdistrict</i>	Abrasi/Abrasion		
	Meninggal dan Hilang <i>Fatality and Missing</i>	Luka-Luka <i>Casualty</i>	Terdampak dan Mengungsi <i>Affected and Evacuated</i>
(1)	(32)	(33)	(34)
Manuhing	-	-	-
Manuhing Raya	-	-	-
Rungan	-	-	-
Rungan Hulu	-	-	-
Rungan Barat	-	-	-
Sepang	-	-	-
Mihing Raya	-	-	-
Kurun	-	-	-
Tewah	-	-	-
Kahayan Hulu Utara	-	-	-
Damang Batu	-	-	-
Miri Manasa	-	-	-
Gunung Mas	-	-	-

Lanjutan Tabel/*Continued Table* 4.5.9

Kecamatan <i>Subdistrict</i>	Kebakaran/ <i>House Fire</i>		
	Meninggal dan Hilang <i>Fatality and Missing</i>	Luka-Luka <i>Casualty</i>	Terdampak dan Mengungsi <i>Affected and Evacuated</i>
(1)	(34)	(35)	(36)
Manuhing	-	-	2
Manuhing Raya	-	-	2
Rungan	-	-	1
Rungan Hulu	-	-	1
Rungan Barat	-	-	1
Sepang	-	-	-
Mihing Raya	-	-	9
Kurun	-	-	3
Tewah	-	-	3
Kahayan Hulu Utara	-	-	-
Damang Batu	-	-	-
Miri Manasa	-	-	-
Gunung Mas	-	-	22

Sumber/*Source*: Badan Penanggulangan Bencana Daerah/*National Agency for Disaster Management*

Tabel 4.5.10 Jumlah Penerima Bantuan (Kepala Keluarga) dan Anggaran Bantuan Sosial Pangan Menurut Kecamatan di Kabupaten Gunung Mas, 2022
Number of Aid Recipients (Head of Household) and Food Social Assistance Budget by Subdistrict in Gunung Mas Regency, 2022

Kecamatan Subdistrict	Januari - Maret/January - March			
	Jumlah Penerima Bantuan (Kepala Keluarga) Number of Beneficiaries (head of household)		Jumlah Anggaran (rupiah) Budget Amount (thousand)	
	Rencana Planning	Realisasi Realization	Rencana Planning	Realisasi Realization
(1)	(2)	(3)	(4)	(5)
Manuhing	268	268	53 600 000	53 600 000
Manuhing Raya	183	183	36 600 000	36 600 000
Rungan	145	118	29 000 000	23 600 000
Rungan Hulu	131	111	26 200 000	22 200 000
Rungan Barat	88	83	17 600 000	16 600 000
Sepang	133	120	26 600 000	24 000 000
Mihing Raya	76	69	15 200 000	13 800 000
Kurun	355	293	71 000 000	58 600 000
Tewah	441	394	88 200 000	78 800 000
Kahayan Hulu Utara	215	185	43 000 000	37 000 000
Damang Batu	49	22	9 800 000	4 400 000
Miri Manasa	96	66	19 200 000	13 200 000
Gunung Mas	2 180	1 912	436 000 000	382 400 000

Lanjutan Tabel/Continued Table 4.5.10

Kecamatan Subdistrict	April/April ¹			
	Jumlah Penerima Bantuan (Kepala Keluarga) Number of Beneficiaries (head of household)		Jumlah Anggaran (rupiah) Budget Amount (thousand)	
	Rencana Planning	Realisasi Realization	Rencana Planning	Realisasi Realization
(1)	(2)	(3)	(4)	(5)
Manuhing	267	259	53 400 000	51 800 000
Manuhing Raya	183	182	36 600 000	36 400 000
Rungan	120	120	24 000 000	24 000 000
Rungan Hulu	113	112	22 600 000	22 400 000
Rungan Barat	81	78	16 200 000	15 600 000
Sepang	120	116	24 000 000	23 200 000
Mihing Raya	70	66	14 000 000	13 200 000
Kurun	331	323	66 200 000	64 600 000
Tewah	442	442	88 400 000	88 400 000
Kahayan Hulu Utara	201	198	40 200 000	39 600 000
Damang Batu	45	45	9 000 000	9 000 000
Miri Manasa	82	81	16 400 000	16 200 000
Gunung Mas	2 055	2 022	411 000 000	404 400 000

Catatan/Note : ¹Untuk Bulan April 2021, ada perluasan KPM dampak COVID19 untuk program sembako sebanyak 125 KPM di 12 Kecamatan dan juga terdapat penambahan anggaran per KPM dari 150.000 menjadi 200.000

Lanjutan Tabel/Continued Table 4.5.10

Kecamatan Subdistrict	Mei - Juli/May - July			
	Jumlah Penerima Bantuan (Kepala Keluarga) Number of Beneficiaries (head of household)		Jumlah Anggaran (rupiah) Budget Amount (thousand)	
	Rencana Planning	Realisasi Realization	Rencana Planning	Realisasi Realization
(1)	(2)	(3)	(4)	(5)
Manuhing	273	269	54 600 000	53 800 000
Manuhing Raya	183	182	36 600 000	36 400 000
Rungan	121	116	24 200 000	23 200 000
Rungan Hulu	113	112	22 600 000	22 400 000
Rungan Barat	83	80	16 600 000	16 000 000
Sepang	120	115	24 000 000	23 000 000
Mihing Raya	70	65	14 000 000	13 000 000
Kurun	332	277	66 400 000	55 400 000
Tewah	443	383	88 600 000	76 600 000
Kahayan Hulu Utara	201	188	40 200 000	37 600 000
Damang Batu	45	21	9 000 000	4 200 000
Miri Manasa	83	65	16 600 000	13 000 000
Gunung Mas	2 067	1 873	413 400 000	374 600 000

Lanjutan Tabel/Continued Table 4.5.10

Kecamatan Subdistrict	Agustus/August			
	Jumlah Penerima Bantuan (Kepala Keluarga) Number of Beneficiaries (head of household)		Jumlah Anggaran (rupiah) Budget Amount (thousand)	
	Rencana Planning	Realisasi Realization	Rencana Planning	Realisasi Realization
(1)	(2)	(3)	(4)	(5)
Manuhing	258	258	51 600 000	51 600 000
Manuhing Raya	179	179	35 800 000	35 800 000
Rungan	122	122	24 400 000	24 400 000
Rungan Hulu	114	114	22 800 000	22 800 000
Rungan Barat	84	84	16 800 000	16 800 000
Sepang	115	115	23 000 000	23 000 000
Mihing Raya	71	71	14 200 000	14 200 000
Kurun	317	316	63 400 000	63 200 000
Tewah	420	420	84 000 000	84 000 000
Kahayan Hulu Utara	202	201	40 400 000	40 200 000
Damang Batu	44	44	8 800 000	8 800 000
Miri Manasa	81	81	16 200 000	16 200 000
Gunung Mas	2 007	2 005	401 400 000	401 000 000

Lanjutan Tabel/Continued Table 4.5.10

Kecamatan Subdistrict	September - Desember/September- December			
	Jumlah Penerima Bantuan (Kepala Keluarga) Number of Beneficiaries (head of household)		Jumlah Anggaran (rupiah) Budget Amount (thousand)	
	Rencana Planning	Realisasi Realization	Rencana Planning	Realisasi Realization
(1)	(2)	(3)	(4)	(5)
Manuhing	264	261	52 800 000	52 200 000
Manuhing Raya	180	176	36 000 000	35 200 000
Rungan	124	115	24 800 000	23 000 000
Rungan Hulu	117	116	23 400 000	23 200 000
Rungan Barat	88	83	17 600 000	16 600 000
Sepang	120	120	24 000 000	24 000 000
Mihing Raya	73	70	14 600 000	14 000 000
Kurun	322	305	64 400 000	61 000 000
Tewah	426	383	85 200 000	76 600 000
Kahayan Hulu Utara	207	194	41 400 000	38 800 000
Damang Batu	45	36	9 000 000	7 200 000
Miri Manasa	84	74	16 800 000	14 800 000
Gunung Mas	2 050	1 933	410 000 000	386 600 000

Sumber/Source: Dinas Sosial Kabupaten Gunung Mas/Social Office of Gunung Mas Regency

Tabel 4.5.11
Table

**Jumlah Kantor Polisi Menurut Kecamatan di Gunung Mas,
2021 dan 2022**
*Number of Police Office by Subdistrict in Gunung Mas
Regency, 2021 and 2022*

Kecamatan Subdistrict	Polsek/Polsekta Sector		Pos Polisi Police Post	
	2021	2022	2021	2022
(1)	(2)	(3)	(4)	(5)
Manuhing	1	1	1	1
Manuhing Raya	-	-	-	-
Rungan	1	1	-	-
Rungan Hulu	-	-	-	-
Rungan Barat	-	-	-	-
Sepang	1	1	1	1
Mihing Raya	-	-	1	1
Kurun	1	1	1	1
Tewah	1	1	-	-
Kahayan Hulu Utara	1	1	-	-
Damang Batu	-	-	-	-
Miri Manasa	-	-	-	-
Gunung Mas	6	6	4	4

Sumber/Source: Kantor Kepolisian Resort Kabupaten Gunung Mas/Resort Police Office Gunung Mas Regency

Tabel 4.5.12 Jumlah Organisasi Pemuda Menurut Jenis Organisasinya di Kabupaten Gunung Mas, 2021-2022
Number of Youth Organization by Kind of Organizations in Gunung Mas Regency, 2021-2022

Jenis Organisasi Kind of Organization	2021	2022
(1)	(2)	(3)
Komite Nasional Pemuda Indonesia (KNPI)	1	1
Barisan Pemuda Nusantara (BAPERA)	1	1
Gerakan Pemuda Dayak Indonesia	1	1
Forum Pemuda Daya (FORDAYAK-KT)	1	1
Perkumpulan Pemuda Dayak (PERDAYAK)	1	1
Forum Komunikasi Pemuda Kalimantan Tengah (FKP -KT)	1	1
Satuan Siswa Pelajar dan Mahasiswa (SAPMA) Pemuda Pancasila	1	1
Kerukunan Pemuda Pelajar dan Mahasiswa	1	1
Perhimpunan Pelajar Indonesia (PPI)	-	-
Pramuka	92	92
Karang Taruna	3	3
DRUM BAND GEMA BAHANA	1	1
Persatuan Bola Voli Seluruh Indonesia (PBVSI)	1	1
Persatuan Tinju Amatir Indonesia (PERTINA)	1	1
Persatuan Bulu Tangkis Seluruh Indonesia (PBSI)	-	-
Persatuan Olahraga Dayung Selruh Indonesia (PODSI)	1	1
Asosiasi PSSI	-	-
Persatuan Atletik Seluruh Indonesia (PASI)	1	1
Persatuan Bola Basket Seluruh Indonesia (PERBASI)	1	1
Ikatan Pencak Silat Indonesia (IPSI)	-	-

Lanjutan Tabel/*Continued Table 4.5.12*

Jenis Organisasi <i>Kind of Organization</i>	2021	2022
(1)	(2)	(3)
Induk Organisasi Paralympic Committe (NPC)	1	1
Pemuda Pancasila	1	1
Badan Komunikasi Pemuda Remaja Masjid Indonesia	1	1
NIRMALA	1	1
BAJURAH	-	-
HAPAKAT	1	1
RIAK TAMBIRAH	-	-
TUNAS MARIKOI JAYA	-	-
BINA HAPAKAT	1	1
PENYANG BASEWUT	1	1
Jumlah/Total	116	116

Sumber/*Source*: Dinas Pendidikan, Kepemudaan dan Olahraga Kabupaten Gunung Mas/*Education, Youth and Sport Office of Gunung Mas Regency*

Tabel 4.5.13 Jumlah Fasilitas Olahraga Menurut Kecamatan dan Jenis Fasilitas di Kabupaten Gunung Mas, 2022
Table 4.5.13 Number of Sport Facility by Subdistrict and Kind of Facilities in Gunung Mas Regency, 2022

Kecamatan Subdistrict	Stadion Olahraga Sports Stadium	Gedung Olahraga Gymnasium	Lapangan Sepak Bola Football Field	Lapangan Basket Basketball Field
(1)	(2)	(3)	(4)	(5)
Manuhing	-	-	6	-
Manuhing Raya	-	1	2	-
Rungan	-	-	4	1
Rungan Hulu	-	-	-	-
Rungan Barat	-	-	-	-
Sepang	-	-	4	-
Mihing Raya	-	-	1	-
Kurun	1	-	13	1
Tewah	-	-	4	1
Kahayan Hulu Utara	-	-	3	1
Damang Batu	-	-	-	-
Miri Manasa	-	-	1	-
Gunung Mas	1	1	38	4

Lanjutan Tabel/*Continued Table* 4.5.13

Kecamatan <i>Subdistrikt</i>	Lapangan Bulutangkis <i>Badminton</i>	Lapangan Futsal	Lapangan Voli <i>Volleyball Court</i>	Billyard	Sirkuit Motor <i>Motor Circuit</i>
(1)	(6)	(7)	(8)	(9)	(10)
Manuhing	7	-	6	-	-
Manuhing Raya	5	-	2	-	-
Rungan	11	-	4	-	-
Rungan Hulu	3	-	-	-	-
Rungan Barat	5	-	-	-	-
Sepang	5	-	4	-	-
Mihing Raya	11	-	1	-	-
Kurun	7	1	13	1	-
Tewah	5	-	4	-	-
Kahayan Hulu Utara	2	-	3	-	-
Damang Batu	3	-	-	-	-
Miri Manasa	-	-	1	-	-
Gunung Mas	64	1	38	1	-

Lanjutan Tabel/Continued Table 4.5.13

Kecamatan Subdistrikt	Lapangan Tenis Tennis Court	Tenis Meja	Pusat Kebugaran	Panjat Tebing	Bela Diri
(1)	(11)	(12)	(13)	(14)	(15)
Manuhing	-	5	-	-	1
Manuhing Raya	-	1	-	-	-
Rungan	-	5	-	-	1
Rungan Hulu	-	-	-	-	-
Rungan Barat	-	1	-	-	-
Sepang	-	1	-	-	1
Mihing Raya	-	2	-	-	-
Kurun	2	6	1	1	-
Tewah	-	5	-	-	2
Kahayan Hulu Utara	-	2	-	-	-
Damang Batu	-	1	-	-	-
Miri Manasa	-	4	-	-	1
Gunung Mas	2	33	1	1	6

Sumber/Source: Dinas Pendidikan, Kepemudaan dan Olahraga Kabupaten Gunung Mas/Education, Youth and Sport Office of Gunung Mas Regency

4.6 KEMISKINAN POVERTY

Tabel 4.6.1 Garis Kemiskinan, Jumlah, dan Persentase Penduduk Miskin di Kabupaten Gunung Mas, 2013-2022
Poverty Line, Number, and Percentage of Poor People in Gunung Mas Regency, 2013-2022

Tahun ¹ Year ¹	Garis Kemiskinan (rupiah/kapita/bulan) Poverty Line (rupiah/capita/month)	Jumlah Penduduk Miskin (ribu) Number of Poor People (thousand)	Persentase Penduduk Miskin Percentage of Poor People
(1)	(2)	(3)	(4)
2013	317 979	7,28	6,90
2014	341 141	7,24	6,70
2015	356 866	6,75	6,17
2016	365 198	6,55	5,85
2017	388 415	6,67	5,83
2018	388 964	5,96	5,10
2019	403 045	5,86	4,91
2020	438 881	5,78	4,75
2021	456 984	6,30	5,35
2022	479 550	6,70	5,64

Catatan/Note: ¹ Referensi waktu adalah Maret/Time Reference applied is March

Sumber/Source: BPS, Survei Sosial Ekonomi Nasional (Susenas)/BPS- Statistics Indonesia, National Socioeconomic Survey

Tabel
Table 4.6.2

Indeks Kedalaman Kemiskinan dan Indeks Keparahan Kemiskinan di Kabupaten Gunung Mas, 2013-2022
Poverty Gap Index and Poverty Severity Index in Gunung Mas Regency, 2013-2022

Tahun ¹ Year ¹	Indeks Kedalaman Kemiskinan Poverty Gap Index	Indeks Keparahan Kemiskinan Poverty Severity Index
(1)	(2)	(3)
2013	0,83	0,13
2014	0,56	0,07
2015	1,10	0,31
2016	0,60	0,13
2017	0,72	0,12
2018	0,87	0,24
2019	0,99	0,26
2020	0,75	0,21
2021	0,53	0,10
2022	0,99	0,26

Catatan/Note: ¹ Referensi waktu adalah Maret/Time Reference applied is March

Sumber/Source: BPS, Survei Sosial Ekonomi Nasional (Susenas)/BPS- Statistics Indonesia, National Socioeconomic Survey

Tabel
Table 4.6.3

**Capaian Indeks Pembangunan Manusia dan Indikator
Pendukungnya di Kabupaten Gunung Mas , 2018-
2022**
*Performance of Indicators Human Development Index
and Supporters Indicator in Gunung Mas Regency, 2018-
2022*

Indikator Indicator	2018	2019	2020	2021	2022
(1)	(2)	(3)	(4)	(5)	(6)
Umur Harapan Hidup/ <i>Life Expectancy</i>	70,24	70,23	70,4	70,46	70,72
Harapan Lama Sekolah/ <i>Expected Years of Schooling</i>	11,76	11,77	11,78	11,90	11,91
Rata-rata Lama Sekolah/ <i>Mean Years of Schooling</i>	8,97	9,03	9,14	9,18	9,24
Pengeluaran Per Kapita (ribu Rupiah)/ <i>Expenditure per Capita (Thousands Rupiah)</i>	10 504	10 822	10 793	10 809	10 990
IPM/HDI	70,23	70,65	70,81	71,03	71,40

Sumber/Source: BPS, Survei Sosial Ekonomi Nasional (Susenas) Maret/BPS- Statistics Indonesia, National Socioeconomic Survey in March

5

**PERTANIAN, KEHUTANAN, PETERNAKAN,
DAN PERIKANAN**
**ALGICULTURE, FORSETRY, LIVESTOCK
AND FISHERY**



**Produksi Telur Ayam
Kampung mengalami
pertumbuhan 5,3 %
dibanding 2021**

Number of Native Chicken Eggs

*Production increased 5,3 %
compared to previous year*

Produksi Telur Unggas
Production of Eggs



**Produksi Telur Ayam
Petelur mengalami
pertumbuhan 5,9%
dibanding 2021**

Number of Layer Eggs

*Production increased 5,9%
compared to previous year*

Produksi Daging Ternak
Livestock Meat Production

2022

109.829

Sapi Potong
Beef Cattle

5.716

Kerbau
Buwalas

1.192

Kambing
Goats

379.668

Babi
Pigs

112.428

5.344

1.141

377.899

2021



PENJELASAN TEKNIS

1. **Lahan sawah** adalah lahan pertanian yang berpetak-petak dan dibatasi oleh pematang (galengan), saluran untuk menahan/ menyalurkan air, yang biasanya ditanami padi sawah tanpa memandang dari mana diperoleh atau status lahan tersebut. Lahan yang dimaksud termasuk lahan yang terdaftar di Pajak Bumi Bangunan, luran Pembangunan Daerah, lahan bengkok, lahan serobotan, lahan rawa yang ditanami padi dan lahan bekas tanaman tahunan yang telah dijadikan sawah, baik yang ditanami padi, palawija atau tanaman semusim lainnya.
2. **Tegal/Kebun** adalah lahan pertanian bukan sawah (lahan kering) yang ditanami tanaman semusim atau tahunan dan terpisah dengan halaman sekitar rumah serta penggunaannya tidak berpindah pindah.
3. **Ladang/Huma** adalah lahan pertanian bukan sawah (lahan kering) yang biasanya ditanami tanaman semusim dan penggunaannya hanya semusim atau dua musim, kemudian akan ditinggalkan bila sudah tidak subur lagi (berpindah-pindah). Kemungkinan lahan ini beberapa tahun kemudian akan dikerjakan kembali jika sudah subur.
4. **Lahan yang sementara tidak diusahakan** adalah lahan yang

TECHNICAL NOTES

1. **Wetland** is agricultural land that separated by small dykes to resist water, where the main crop is usually wetland paddy without considering where it is got from or the status of the land. It includes the land that is registered at land income tax office, regional development contribution, 'bengkok' land, illegal ownership, swamps for rice cultivation, and annual crop land mark that has been used as rice field, which are both planted with paddy, secondary crops or the other seasonal crops.
2. **Dry field/Garden** is an dryland (unirrigated land) which is planted with seasonal or annual crops and separately from the yard around the house without shifting.
3. **Unirrigated agricultural field /Shifting cultivation land** is dryland (unirrigated land) that usually is cultivated for seasonal crops and utilized only for one or two seasons, then it will be left when it is not fertile (shifting). Maybe, this land will be used again in a few years if it has been fertile.
4. **Temporarily unused land is land** that is regularly used but

biasanya diusahakan tetapi untuk sementara (lebih dari 1 (satu) tahun tetapi kurang dari atau sama dengan 2 (dua) tahun) tidak diusahakan, termasuk lahan sawah yang tidak diusahakan selama lebih dari 2 (dua) tahun.

5. Data pokok tanaman pangan yang dikumpulkan adalah luas panen dan produktivitas (hasil per hektar). **Produksi tanaman pangan** merupakan hasil perkalian antara luas panen dengan produktivitas. Pengumpulan data luas panen dilakukan setiap bulan dengan pendekatan area kecamatan di seluruh wilayah Gunung Mas. Pengumpulan data produktivitas dilakukan melalui pengukuran langsung pada plot ubinan berukuran 2½ m x 2½ m. Pengumpulan data produktivitas dilakukan setiap subround (empat bulanan) pada waktu panen petani.

6. Data produksi padi dan palawija yang disajikan adalah dalam kualitas: gabah kering giling (padi), pipilan kering (jagung), biji kering (kedelai dan kacang tanah), dan umbi basah (ubi kayu dan ubi jalar).

7. **Tanaman sayuran dan buah-buahan semusim**

Tanaman sayuran semusim adalah tanaman sumber vitamin, garam mineral dan lain-lain yang dikonsumsi dari bagian tanaman yang berupa daun, bunga, buah,

temporarily (more than a year but less or equal than twoyears) is unused, it includes wetland that is not cultivated more than two years.

5. *The main food crops data collected consists of harvested area and productivity (yield per hectare). **Food crops production** is generated by harvested area multiplied by productivity. The harvested area data is collected every month using Subdistrict area approach in all Subdistrict in Gunung Mas. The productivity data collection is conducted by a direct measurement in 2½m x 2½m crop cutting plot. The productivity measurement is conducted in every subround (four monthly) at the time when farmers are harvesting their crops.*

6. *Production of paddy and secondary crops data are presented in the form of: dry unhusked rice (paddy), dry loose maize (maize), dry shells crops (soybeans and peanuts), and fresh roots (cassava and sweet potatoes).*

7. **Seasonal vegetable and fruit plants**

Seasonal vegetable plants are plants which are the sources of vitamin, mineral salt, etc, consumed from the part of the plant in the form of leaf, flower,

dan umbinya, yang berumur kurang dari satu tahun.

Tanaman buah-buahan semusim adalah tanaman sumber vitamin, garam mineral, dan lain-lain yang dikonsumsi dari bagian tanaman yang berupa buah, berumur kurang dari satu tahun, tidak berbentuk pohon/rumpun tetapi menjalar dan berbatang lunak.

8. Tanaman buah-buahan dan sayuran tahunan

Tanaman buah-buahan tahunan adalah tanaman sumber vitamin, garam mineral, dan lain-lain yang dikonsumsi dari bagian tanaman yang berupa buah dan merupakan tanaman tahunan. Tanaman sayuran tahunan adalah tanaman sumber vitamin, garam mineral, dan lain-lain yang dikonsumsi dari bagian tanaman yang berupa daun dan atau buah yang berumur lebih dari satu tahun.

9. Tanaman biofarmaka adalah tanaman yang bermanfaat untuk obat-obatan, kosmetik, dan kesehatan yang dikonsumsi atau digunakan dari bagian-bagian tanaman seperti daun, batang, buah, umbi (rimpang) ataupun akar.

10. Tanaman hias adalah tanaman yang mempunyai nilai keindahan baik bentuk, warna daun, tajuk maupun bunganya, sering digunakan untuk penghias pekarangan dan lain sebagainya.

fruit, and root with the age of less than one year.

Seasonal fruit plants are plants which are the sources of vitamin, mineral salt, etc, consumed from the part of the plant in the form of fruits. These plants are creeps with the age of less than one year.

8. Annual fruit and vegetable plants

Annual fruit plants are plants which are the sources of vitamin, contained mineral salt, etc, consumed from the part of plant in the form of fruit and more than one year of age.

Annual vegetable plants are plants which are the sources of vitamin, contained mineral salt, etc, consumed from the part of the plant in the form of vegetable and more than one year of age.

9. Medicinal plants are plants which are useful for medicine. It is consumed from part of the plant such as leaf, flower, fruit, tuber, and root.

10. Ornamental plants are plants which have a beauty value, either in shape, colour of leaf or crown of flower, and they are often used as a yard decorator.

11. Luas panen tanaman hortikultura adalah luas tanaman sayuran, buah-buahan, biofarmaka, dan tanaman hias yang diambil hasilnya/dipanen pada periode pelaporan.

12. Luas panen untuk tanaman sayuran adalah luas tanaman yang dipanen sekaligus/habis/dibongkar dan luas tanaman yang dipanen berkali-kali (lebih dari satu kali)/belum habis. Tanaman yang dipanen sekaligus/ habis/dibongkar adalah tanaman yang sehabis panen langsung dibongkar/ dicabut, terdiri dari bawang merah, bawang putih, bawang daun, kentang, kol/kubis, kembang kol, petsai/sawi, wortel, lobak, dan kacang merah.

Tanaman yang dipanen berkali-kali (lebih dari satu kali)/belum habis adalah tanaman yang pemanenannya lebih dari satu kali dan biasanya dibongkar apabila panen terakhir sudah tidak memadai lagi, terdiri dari: kacang panjang, cabe besar, cabe rawit, jamur, tomat, terung, buncis, ketimun, labu siam, kangkung, bayam, melon, semangka, dan blewah.

13. Produksi hortikultura adalah hasil menurut bentuk produk dari setiap tanaman sayuran, buah-buahan, biofarmaka dan tanaman hias yang diambil berdasarkan luas yang dipanen/tanaman

11. Harvested area of horticulture is area which vegetable, fruit, medicinal and ornamental plant of crop harvested during the period of report.

12. Harvested area of vegetables is area of entirely plant harvested/ demolished and plant harvested several times/undemolished. Entirely plants harvested/ demolished are plants usually harvested once and demolished to be substituted by other plants, consisting of: shallots, garlic, leeks, potato, cabbage, cauli flower, mustard green, carrots, chinese radish, and red kidney beans.

Plants harvested several times/ undemolished are plants usually harvested more than once and demolished in the case that the last harvest was economically not profitable. They consist of: yard long beans, chili, small chili, mushroom, tomatoes, egg plant, french beans, cucumber, pumpkin/ chajota, swamp cabbage, spinach, melon, watermelon, and blewah .

13. Horticulture production is the standard production quantity form of vegetable, fruit, medicinal and ornamental plant based on harvested area/the number of production plants reported

- yang menghasilkan pada bulan/triwulan laporan.
14. Data perkebunan besar dikumpulkan oleh BPS setiap bulan secara lengkap (sensus bulanan) dengan sistem surat pos. Khusus untuk tanaman kelapa, cengkeh, dan kapok, datanya diperoleh dari Direktorat Jenderal Perkebunan. Data perkebunan rakyat juga diperoleh dari Direktorat Jenderal Perkebunan.
 15. Penghitungan luas tanaman perkebunan besar adalah pada keadaan akhir tahun dan tidak termasuk yang luasnya kurang dari 5 hektar.
 16. Bentuk produksi perkebunan adalah; karet kering (karet), buah (kelapa), dan tandan buah segar (kelapa sawit).
 17. Data Statistik Kehutanan sebagian besar merupakan data sekunder yang bersumber dari Dinas Kehutanan
 18. Berdasarkan Undang-Undang No. 41 Tahun 1999 tentang Kehutanan, kawasan hutan dibagi ke dalam kelompok Hutan Konservasi, Hutan Lindung, dan Hutan Produksi.
 19. **Hutan Konservasi** adalah kawasan hutan dengan ciri khas tertentu, yang mempunyai fungsi pokok pengawetan keanekaragaman tumbuhan dan satwa serta ekosistemnya.
 20. **Hutan Lindung** adalah kawasan hutan yang mempunyai fungsi pokok sebagai perlindungan
- monthly/quarterly.*
14. *Data on estates are collected by the BPS every month on complete basis through a mailing system. Data on coconut, clove, and kapok, as well as on smallholder plantation, are acquired from the Directorate General of Estates.*
 15. *Planted areas of estates refer to condition at the end of the year, and exclude areas less than 5 hectares.*
 16. *Form plantation production is; dry rubber (rubber), fruit (coconut), and fresh fruit bunches (palm).*
 17. *Most of forestry statistics are secondary data obtained from the Forestry Service Office.*
 18. *In accordance to the Act on Forestry No. 41/1999, forest area is categorized as Conservation Forest, Protection Forest and Production Forest.*
 19. **Conservation Forest** is a forest area having specific characteristic established for the purposes of conservation of animal and plant species as well as their ecosystem.
 20. **Protection Forest** is a forest area designated to serve life support system, maintain hydrological

sistem penyangga kehidupan untuk mengatur tata air, mencegah banjir, mengendalikan erosi, mencegah intrusi air laut, dan memelihara kesuburan tanah.

21. Hutan Produksi adalah kawasan hutan yang mempunyai fungsi pokok memproduksi hasil hutan. Hutan produksi terdiri dari Hutan Produksi Tetap (HP), Hutan Produksi Terbatas (HPT), dan Hutan Produksi yang dapat dikonversi.

22. Izin Usaha Pemanfaatan Hasil Hutan Kayu (IUPHHK) pada hutan alam adalah izin untuk memanfaatkan hutan produksi yang kegiatannya terdiri dari pemanenan atau penebangan, penanaman, pemeliharaan, pengamanan, pengolahan, dan pemasaran hasil hutan kayu. IUPHHK dapat diberikan kepada perorangan, koperasi, badan usaha swasta, dan BUMN/BUMD.

23. Hutan Konservasi dibagi menjadi:

Area Suaka Margasatwa terdiri dari Suaka Alam Ketat dan Suaka Margasatwa.

Kawasan konservasi alam terdiri dari Taman Nasional (TN), Taman Hutan Raya (THR), dan Taman Rekreasi Alam (TWA);

Game Hunting Park (TB)

Game Hunting Park adalah area hutan yang dikhususkan untuk rekreasi berburu game.

24. Produksi hasil hutan utama yang dihasilkan dari hutan

system, prevent of flood, erotion control, seawater intrusion, and maintain soil fertility.

21. Production Forest is a forest area designated mainly to promote sustainable forest production. Production forest is classified as permanent production forest, limited production forest, and convertible production forest.

22. Business License for Timber Forest Product Utilization (IUPHHK) in natural forests is a permit to utilize production forests whose activities consist of harvesting or felling, planting, maintaining, securing, processing, and marketing wood forest products. IUPHHK can be given to individuals, cooperatives, private business entities, and BUMN / BUMD.

23. Conservation Forest is divided into:

Sanctuary Reserve area consists of Strict Nature Reserve and Wildlife Sanctuary.

Nature conservation area consists of National Park (TN), Grand Forest Park (THR), and Nature Recreation Park (TWA);

Game Hunting Park (TB)

Game Hunting Park is forest area devoted for game hunting recreation.

24. The main product of commercial forest operation is log. The log

adalah kayu bulat. Produksi kayu bulat ini dihasilkan dari hutan alam melalui kegiatan perusahaan Hak Pengusahaan Hutan (HPH/IUPHHK), kegiatan ijin pemanfaatan kayu (IPK) dalam rangka pembukaan wilayah hutan, pembangunan Hutan Tanaman Industri (HTI), serta kegiatan hutan rakyat.

- 25. Kayu Gergajian** merupakan kayu hasil konversi kayu bulat dengan menggunakan mesin gergaji, mempunyai bentuk yang teratur dengan sisi-sisi sejajar dan sudut-sudutnya siku dengan ketebalan tidak lebih dari 6 cm dan kadar air tidak lebih dari 18 persen. Kayu gergajian yang diolah langsung dari kayu bulat, wajib didukung dengan dokumen yang sah.
- 26. Kayu Lapis** adalah panel kayu yang tersusun dari lapisan veneer dibagian luarnya, sedangkan dibagian intinya (core) bisa berupa veneer atau material lain, diikat dengan lem kemudian di-press (ditekan) sedemikian rupa sehingga menjadi panel yang kuat. Termasuk dalam artian ini adalah kayu lapis yang dilapisi lagi dengan material lain.
27. Data populasi ternak dan kegiatan pemotongan ternak bersumber dari Dinas Pertanian dan Ketahanan Pangan Kabupaten Gunung Mas.
- 28. Data statistik perikanan** merupakan data sekunder yang
- is harvested from various sources such as natural forest granted to concessionaires (IUPHHK/HPH), land clearing activities (IPK), industrial forest plantation (HTI) and community forest.*
- 25. Sawn Timber** Constitutes a sawmill product derived from logs as raw material. The product is characterized with regular forms having parallel sides at right angle to each other, thickness not more than 6 cm and moisture content not to exceed 18 percent. Sawn timber produced directly from logs must be certified by a legal document.
- 26. Plywood** is wood panel consisting of layers pressed together in between veneers; the core may be veneer or some other material, bound together with glue and pressed tightly together to make a strong panel. Included to this definition is plywood covered with other materials.
27. Data of domestic livestock population and slaughtered activity are obtain from the Agriculture and Food Security Office of Gunung Mas Regency.
- 28. Fishery Statistics** are secondary data obtained from Fishery Office

bersumber dari Dinas Perikanan Kabupaten Gunung Mas. Statistik perikanan dibedakan atas data Perikanan Tangkap dan Perikanan Budidaya. Perikanan Tangkap diklasifikasikan atas penangkapan ikan di laut dan penangkapan ikan di perairan umum. Perikanan Budidaya diklasifikasikan atas jenis budidaya yaitu budidaya laut, tambak, kolam, karamba, jaring apung, dan sawah.

29. Rumah Tangga Perikanan Tangkap adalah rumah tangga yang melakukan kegiatan penangkapan ikan/binatang air lainnya/tanaman air dengan tujuan sebagian/seluruh hasilnya untuk dijual.

30. Rumah Tangga Perikanan Budidaya adalah rumah tangga yang melakukan kegiatan budidaya ikan/binatang air lainnya/tanaman air dengan tujuan sebagian/seluruh hasilnya untuk dijual.

of Gunung Mas Regency. Fishery statistics are categorized into capture fisheries and aquaculture. Capture fisheries are further classified into marine capture fisheries and inland open water capture fisheries. Aquaculture are further classified into several types of culture: marine culture, brackish water pond, fresh water pond, cage, floating net, and fish breeding in paddy fields.

29. A capture fishery household is a household conducting activities in catching fishes/other aquatic animals/aquatic plants, for which the products are wholly or partly to be sold.

30. An aquaculture fishery household is a household conducting activities in culturing fishes/other aquatic animals/aquatic plants, for which the products are wholly or partly to be sold. different types of parameters.

ULASAN**DESCRIPTION**

Sejak tahun 2016, BPS mengeluarkan moratorium angka luas panen dan produksi tanaman pangan karena metode penghitungan sedang dikaji ulang. Pada tahun 2018, BPS dapat mengeluarkan angka luas panen dan produksi berdasarkan hasil metode Kerangka Sampel Area (KSA).

Berdasarkan hasil KSA, produksi padi GKG di Kabupaten Gunung Mas tahun 2022 adalah sebesar 568,90 ton dari luas panen padi sebesar 226,52 hektar.

Selama dua tahun terakhir, produksi sayuran di Kabupaten Gunung Mas didominasi oleh kacang panjang, ketimun, cabai rawit, bayam dan terung. Apabila dibandingkan dengan tahun 2021, Sedangkan produksi jamur belum ada di Kabupaten Gunung Mas tahun 2022.

Produksi sayuran terbanyak 2022 di Kabupaten Gunung Mas adalah kacang panjang sebesar 561 kwintal dengan luas 56 hektar, dan rata-rata produktivitas 10,01 kuintal per hektar. Dibandingkan tahun 2021, terjadi pertumbuhan produksi sebesar 46,9 persen dan pertumbuhan produktivitas sebesar 54,7 persen.

Untuk tanaman perkebunan, tanaman kelapa sawit masih menjadi tanaman perkebunan unggulan di Kabupaten Gunung Mas hingga tahun 2022 ini. Hal ini terlihat dari jumlah produksi kelapa sawit pada tahun 2022 sebesar 109.914 ton dengan menggunakan luas areal yang sama

Since 2016, BPS issued a moratorium on harvested area and food crop production because the methodology is being reviewed. In 2018, BPS may issue the harvested and production area figures based on results of the Area Sampling Frame (ASF) method.

Based on the results of ASF method, paddy production in Gunung Mas Regency in 2022 was 568.90 ton from a harvested area about 226.52 hectares.

Over the past two years, vegetable production in Gunung Mas Regency has been dominated by long beans, cucumbers, cayenne pepper, spinach and eggplant. When compared to the year 2021, there is no mushroom production in Gunung Mas Regency.

The highest vegetable production in 2022 in Gunung Mas Regency is long beans of 561 quintals with an area of 56 hectares, and an average productivity of 10.01 quintals per hectare. Compared to 2021, there was a production growth of 46.9 percent and a productivity growth of 54.7 percent.

For estate crops, oil palm is still the leading crop in Gunung Mas Regency until 2022. This can be seen from the total palm oil production in 2022 of 109,914 tons using the same area as the previous year, which was 72,780 hectares. This cannot be denied because there are many palm oil companies in Gunung

dengan tahun sebelumnya, yaitu sebesar 72.780 hektar. Hal ini tidak bisa dipungkiri karena banyaknya perusahaan kelapa sawit di Kabupaten Gunung Mas.

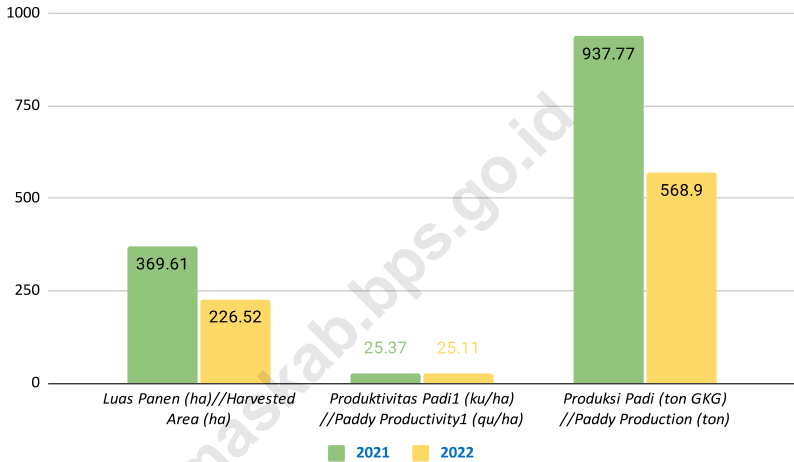
Berdasarkan data yang dihimpun dari Dinas Pertanian Kabupaten Gunung Mas, populasi Babi pada tahun 2022 masih mendominasi populasi ternak di Kabupaten Gunung Mas (15.205 ekor). Populasi unggas yang masih menjadi favorit masyarakat Gunung Mas adalah jenis unggas ayam ras pedaging, dengan produksi sebesar 108.642 ekor, dengan kenaikan 6,1 persen dari tahun sebelumnya.

Mas Regency.

Based on data collected from the Gunung Mas Regency Agriculture Office, the pig population in 2022 will still dominate the livestock population in Gunung Mas Regency (15,205 heads). The poultry population that is still the people's favorite in Gunung Mas is the broiler type, with a production of 108,642 heads, an increase of 6.1 percent from the previous year.

Gambar 5.1
Figures

Luas Panen, Produktivitas, dan Produksi¹ Padi di Kabupaten Gunung Mas, 2021 dan 2022
Harvested Area, Productivity, and Production¹ of Paddy in Gunung Mas Regency, 2021 and 2022



Catatan/Note: ¹Produksi gabah kering/The production is in term of dry unshaken paddy

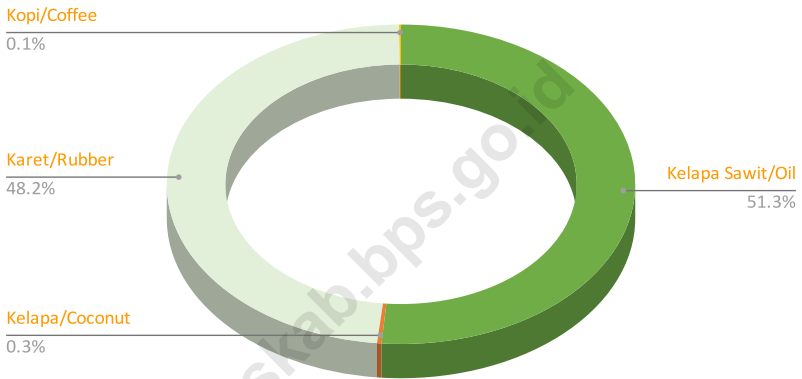
²ATAP (Angka Tetap) 2021/ (Fixed Figure) 2021

³ASEM (Angka Sementara)2022/ (Provisional Figure) 2022

Sumber/Source: BPS, Survei Kerangka Area (KSA) BPS/Statistics Indonesia, Area Sampling Frame (ASF) Survey

Gambar 5.2
Figures

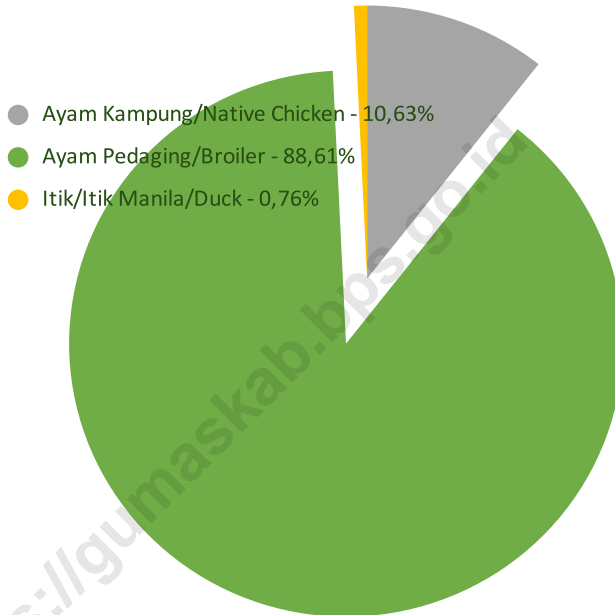
Persentase Luas Areal Tanaman Perkebunan di Kabupaten Gunung Mas (persen), 2022
Percentage of Planted Area of Estate Crops in Gunung Mas Regency (percent), 2022



Sumber/Source: Dinas Pertanian Kabupaten Gunung Mas/Agriculture Office of Gunung Mas Regency

Gambar 5.3
Figures

Persentase Produksi Daging Unggas di Kabupaten Gunung Mas (persen), 2022
Percentage of Production of Meat in Gunung Mas Regency (percent), 2022



Sumber/Source: Dinas Pertanian Kabupaten Gunung Mas/Agriculture Office of Gunung Mas Regency

**5.1 TANAMAN PANGAN
FOOD CROPS**

Tabel 5.1.1 Luas Panen, Produktivitas, dan Produksi¹ Padi di Kabupaten Gunung Mas, 2021 dan 2022
Harvested Area, Productivity, and Production¹ of Paddy in Gunung Mas Regency, 2021 and 2022

Kategorisasi Padi Paddy Categorize	2021²	2022³
(1)	(2)	(3)
Luas Panen (ha)/ Harvested Area (ha)	369,61	226,52
Produktivitas Padi ¹ (ku/ha)/ Paddy Productivity ¹ (qu/ha)	25,37	25,11
Produksi Padi (ton GKG)/ Paddy Production (ton)	937,77	568,90

Catatan/Note: ¹Produksi gabah kering/*The production is in term of dry unshaken paddy*

²ATAP (Angka Tetap) 2021/ *(Fixed Figure) 2021*

³ASEM (Angka Sementara)2022/ *(Provisional Figure) 2022*

Sumber/Source: BPS, Survei Kerangka Area (KSA) BPS/*Statistics Indonesia, Area Sampling Frame (ASF) Survey*

Tabel 5.1.2 **Produksi Padi¹ dan Beras di Kabupaten Gunung Mas, 2021 dan 2022**
Table 5.1.2 **Paddy and Rice Production¹ by in Gunung Mas Regency, 2021 and 2022**

Produksi dan Konsumsi <i>Production and consumption</i>	2021²	2022³
(1)	(2)	(3)
Produksi Padi ¹ (ton GKG)/ <i>Paddy Production¹ (ton)</i>	937,77	568,90
Produksi Padi Setara Beras (ton)/ <i>Rice Equivalent Production (ton)</i>	720,48	557,04
Konsumsi Beras (ton)/ <i>Rice Consumption (ton)</i>

Catatan/Note: ¹Produksi gabah kering/*The production is in term of dry unshaken paddy*

²ATAP (Angka Tetap) 2021/ *(Fixed Figure) 2021*

³ASEM (Angka Sementara)2022/ *(Provisional Figure) 2022*

Sumber/Source: BPS, Survei Kerangka Area (KSA) BPS/*Statistics Indonesia, Area Sampling Frame (ASF) Survey*

Tabel 5.1.3 **Produksi Jagung¹ dan Kedelai² di Kabupaten Gunung Mas, 2015, 2019-2022**
Production of Maize¹ and Soybeans², in Gunung Mas Regency, 2015, 2019-2022

Produksi Production	2015	2019	2020	2021	2022³
(1)	(2)	(3)	(4)	(5)	(6)
Produksi Jagung ¹ (ton)/ Maize Production ¹ (ton)	325	1 152	1 060	1 333	1 333
Produksi Kedelai ² (ton)/ Soybean Production ² (ton)	33	53	-	-	-

Catatan/Note: ¹Kualitas produksi jagung pipilan kering/*The production form is dry loose maize*
²Kualitas produksi kedelai biji kering/*The production form is dry shells soybean*
 Data Tahun 2016-2017 tidak ditampilkan karena perubahan metodologi/ *2016-2017 data cant be displayed because of methodology change*

³ASEM (Angka Sementara) 2022, menggunakan ATAP (Angka Tetap) 2021/ *(Provisional Figure) 2022 using (Fixed Figure) 2021*

Sumber/Source: BPS, Survei Kerangka Area (KSA) BPS/Statistics Indonesia, Area Sampling Frame (ASF) Survey

Tabel
Table 5.1.4**Luas Panen, Produksi, dan Produktivitas Ubi Kayu dan Ubi Jalar di Kabupaten Gunung Mas, 2015, 2019-2022**
Harvested Area, Production, and Productivity of Cassava and Sweet Potato in Gunung Mas Regency, 2015, 2019-2022

Kategorisasi Padi Paddy Categorize	2015	2019	2020	2021	2022¹
(1)	(2)	(3)	(4)	(5)	(6)
Ubi Kayu/Cassava					
Luas Panen (ha)/ Harvested Area (ha)	87	44	36	25	25
Produksi (ton)/ Production (ton)	1 357	1 205	765	710	710
Produktivitas (Ku/ha)/ Productivity (qu/ha)	155,98	272,10	212,42	289,60	289,60
Ubi Jalar/Sweet Potato					
Luas Panen (ha)/ Harvested Area (ha)	10	1	-	-	-
Produksi (ton)/ Production (ton)	90	14	-	-	-
Produktivitas (Ku/ha)/ Productivity (qu/ha)	90,00	138,99	-	-	-

Catatan/Note: Data tahun 2016-2017 tidak ditampilkan karena perubahan metodologi/ 2016-2017 data cant be displayed because of methodology change

¹ASEM (Angka Sementara) 2022, menggunakan ATAP (Angka Tetap) 2021/ (Provisional Figure) 2022 using (Fixed Figure) 2021

Sumber/Source: BPS, Survei Kerangka Area (KSA) BPS/Statistics Indonesia, Area Sampling Frame (ASF) Survey

**5.2 HORTIKULTURA
HORTICULTURE**

Tabel 5.2.1 **Luas Panen Tanaman Sayuran Menurut Kecamatan dan Jenis Tanaman di Kabupaten Gunung Mas (ha), 2021 dan 2022**
Harvested Area of Vegetables by Subdistrict and Kind of Plant in Gunung Mas Regency (ha), 2021 and 2022

Kecamatan Subdistrict	Bawang Merah/Shallot		Cabai/Chili	
	2021	2022	2021	2022
(1)	(2)	(3)	(4)	(5)
Manuhing	-	-	-	5
Manuhing Raya	-	-	4	3
Rungan	-	-	5	1
Rungan Hulu	-	-	2	2
Rungan Barat	-	-	1	2
Sepang	-	-	3	6
Mihing Raya	-	-	5	5
Kurun	-	-	5	7
Tewah	-	-	5	3
Kahayan Hulu Utara	-	-	1	3
Damang Batu	-	-	2	5
Miri Manasa	-	-	3	4
Gunung Mas	-	-	34	43

Lanjutan Tabel/*Continued Table* 5.2.1

Kecamatan Subdistrict	Kentang/Potato		Kubis/Cabbage	
	2021	2022	2021	2022
(1)	(6)	(7)	(8)	(9)
Manuhing	-	-	-	-
Manuhing Raya	-	-	-	-
Rungan	-	-	-	-
Rungan Hulu	-	-	-	-
Rungan Barat	-	-	-	-
Sepang	-	-	-	-
Mihing Raya	-	-	-	-
Kurun	-	-	-	-
Tewah	-	-	-	-
Kahayan Hulu Utara	-	-	-	-
Damang Batu	-	-	-	-
Miri Manasa	-	-	-	-
Gunung Mas	-	-	-	-

Lanjutan Tabel/Continued Table 5.2.1

Kecamatan Subdistrict	Petai/Sawi/Chinese Cabbage/Mustard Green		Tomat/Tomato		Bawang Putih/Garlic	
	2021	2022	2021	2022	2021	2022
(1)	(10)	(11)	(12)	(13)	(14)	(15)
Manuhing	-	1	-	4	-	-
Manuhing Raya	-	-	-	-	-	-
Rungan	-	-	2	-	-	-
Rungan Hulu	-	-	-	-	-	-
Rungan Barat	-	1	-	-	-	-
Sepang	-	-	-	-	-	-
Mihing Raya	-	-	4	-	-	-
Kurun	-	-	3	-	-	-
Tewah	-	-	3	-	-	-
Kahayan Hulu Utara	-	-	-	-	-	-
Damang Batu	-	-	-	-	-	-
Miri Manasa	-	-	-	-	-	-
Nama Kabupaten/Kota	-	2	12	4	-	-

Lanjutan Tabel/*Continued Table* 5.2.1

Kecamatan Subdistrict	Kacang Panjang/ Long Beans		Ketimun/Cucumber		Terung/Eggplant	
	2021	2022	2021	2022	2021	2022
(1)	(16)	(17)	(18)	(19)	(20)	(21)
Manuhing	3	11	4	11	2	8
Manuhing Raya	2	3	3	1	2	4
Rungan	6	5	6	3	4	3
Rungan Hulu	4	2	4	1	2	1
Rungan Barat	9	2	8	3	-	1
Sepang	5	5	5	8	5	7
Mihing Raya	9	5	9	3	7	5
Kurun	7	8	7	12	5	6
Tewah	4	5	4	4	2	4
Kahayan Hulu Utara	4	3	4	4	3	2
Damang Batu	3	5	3	3	2	4
Miri Manasa	3	4	3	4	3	3
Gunung Mas	58	56	59	55	36	46

Sumber/Source : BPS, Statistik Pertanian Hortikultura SPH-SBS/BPS-Statistics Indonesia, Agricultural Statistic for Horticulture SPH-SBS

Tabel
Table 5.2.2

Produksi Tanaman Sayuran Menurut Kecamatan dan Jenis Tanaman di Kabupaten Gunung Mas (kuintal), 2021 dan 2022
Production of Vegetables by Subdistrict and Kind of Plant in Gunung Mas Regency (quintal), 2021 dan 2022

Kecamatan Subdistrict	Bawang Merah/Shallot		Cabai/Chili	
	2021	2022	2021	2022
(1)	(2)	(3)	(4)	(5)
Manuhing	-	-	-	45
Manuhing Raya	-	-	16	48
Rungan	-	-	22	127
Rungan Hulu	-	-	6	22
Rungan Barat	-	-	6	96
Sepang	-	-	13	37
Mihing Raya	-	-	18	76
Kurun	-	-	16	30
Tewah	-	-	15	12
Kahayan Hulu Utara	-	-	2	20
Damang Batu	-	-	5	25
Miri Manasa	-	-	11	138
Gunung Mas	-	-	130	675

Lanjutan Tabel/*Continued Table* 5.2.2

Kecamatan Subdistrict	Kentang/Potato		Kubis/Cabbage	
	2021	2022	2021	2022
(1)	(6)	(7)	(8)	(9)
Manuhing	-	-	-	-
Manuhing Raya	-	-	-	-
Rungan	-	-	-	-
Rungan Hulu	-	-	-	-
Rungan Barat	-	-	-	-
Sepang	-	-	-	-
Mihing Raya	-	-	-	-
Kurun	-	-	-	-
Tewah	-	-	-	-
Kahayan Hulu Utara	-	-	-	-
Damang Batu	-	-	-	-
Miri Manasa	-	-	-	-
Gunung Mas	-	-	-	-

Lanjutan Tabel/Continued Table 5.2.2

Kecamatan Subdistrict	Petai/Sawi/Chinese Cabbage/Mustard Green		Tomat/Tomato		Bawang Putih/Garlic	
	2021	2022	2021	2022	2021	2022
(1)	(10)	(11)	(12)	(13)	(14)	(15)
Manuhing	-	10	-	16	-	-
Manuhing Raya	-	-	-	-	-	-
Rungan	-	-	6	-	-	-
Rungan Hulu	-	1	-	-	-	-
Rungan Barat	-	3	-	-	-	-
Sepang	-	-	-	1	-	-
Mihing Raya	-	-	14	-	-	-
Kurun	-	-	15	-	-	-
Tewah	-	-	11	-	-	-
Kahayan Hulu Utara	-	-	-	-	-	-
Damang Batu	-	-	-	-	-	-
Miri Manasa	-	-	-	-	-	-
Gunung Mas	-	14	46	17	-	-

Lanjutan Tabel/Continued Table 5.2.2

Kecamatan Subdistrict	Kacang Panjang/ Long Beans		Ketimun/Cucumber		Terung/Eggplant	
	2021	2022	2021	2022	2021	2022
(1)	(16)	(17)	(18)	(19)	(20)	(21)
Manuhing	20	39	15	57	13	36
Manuhing Raya	12	64	24	6	17	50
Rungan	30	102	40	71	24	53
Rungan Hulu	21	18	23	11	10	10
Rungan Barat	83	102	70	44	-	16
Sepang	25	40	38	31	30	70
Mihing Raya	41	30	42	24	36	73
Kurun	29	23	35	32	25	23
Tewah	18	25	20	31	10	34
Kahayan Hulu Utara	28	17	30	18	19	29
Damang Batu	22	22	26	13	9	18
Miri Manasa	16	80	19	58	15	59
Gunung Mas	345	561	382	395	208	469

Sumber/Source: BPS, Statistik Pertanian Hortikultura SPH-SBS/BPS-Statistics Indonesia, Agricultural Statistic for Horticulture SPH-SBS

Tabel
Table 5.2.3

Luas Panen Tanaman Sayuran dan Buah–Buahan Semusim Menurut Jenis Tanaman di Kabupaten Gunung Mas (ha), 2018-2022
Harvested Area of Seasonal Vegetables and Fruits by Kind of Plant in Gunung Mas Regency (ha), 2018-2022

Jenis Tanaman Kind of Plants	2018	2019	2020	2021	2022
(1)	(2)	(3)	(4)	(5)	(6)
Sayuran/Vegetables					
Bawang Daun/Wlech Onion	-	-	-	-	-
Bawang Merah/Shallot	9	5	-	-	-
Bawang Putih/Garlic	-	-	-	-	-
Bayam/Spinach	28	28	24	55	32
Buncis/Green Bean	1	-	-	4	2
Cabai Besar/Chili (Capsicum Annum)	-	-	-	-	-
Cabai Rawit/Chili (Capsicum Frutescens)	56	41	52	34	43
Jamur/Mushroom ¹	39	25	10	-	-
Kacang Merah/Red Bean	-	-	-	-	-
Kacang Panjang/Yarldlong Bean	69	51	57	58	56
Kangkung/Kangkong	42	35	30	51	56
Kembang Kol/Cauliflower	-	-	-	-	-
Kentang/Potato	-	-	-	-	-
Ketimun/Cumcumber	34	28	44	59	55
Kubis/Cabbage	-	-	-	-	-
Labu Siam/Chayote	9	2	-	-	-
Lobak/Radish	-	-	-	-	-
Paprika/Bell Pepper	-	-	-	-	-

Lanjutan Tabel/*Continued Table* 5.2.3

Jenis Tanaman <i>Kind of Plants</i>	2018	2019	2020	2021	2022
(1)	(2)	(3)	(4)	(5)	(6)
Petsai/Sawi/ <i>Chinese Cabbage</i>	4	8	5	-	2
Terung/ <i>Eggplant</i>	46	33	43	36	46
Tomat/ <i>Tomato</i>	16	4	-	12	4
Wortel/ <i>Carrot</i>	-	-	-	-	-
Buah-buahan/<i>Fruits</i>					
Blewah/ <i>Cantaloupe</i>	-	-	-	-	-
Melon/ <i>Melon</i>	-	-	-	-	-
Semangka/ <i>Watermelon</i>	2	6	1	-	2
Stroberi/ <i>Strawberry</i>	-	-	-	-	-

Catatan/*Note*: ¹ Luasan dalam satuan m²/ *Area in units of m²*

Jamur merupakan penjumlahan dari jamur lainnya, jamur merang, dan jamur tiram/*mushrooms are the sum of other mushrooms, edible mushrooms, and oyster mushrooms*

Sumber/*Source*: BPS, Statistik Pertanian Hortikultura SPH-SBS/BPS-*Statistics Indonesia, Agricultural Statistic for Horticulture SPH-SBS*

Tabel 5.2.4 **Produksi Tanaman Sayuran dan Buah–Buahan Semusim Menurut Jenis Tanaman (Kuintal), 2018-2022**
Production of Seasonal Vegetables and Fruits by Kind of Plant (Quintal), 2018-2022

Jenis Tanaman Kind of Plants	2018	2019	2020	2021	2022
(1)	(2)	(3)	(4)	(5)	(6)
Sayuran/Vegetables					
Bawang Daun/Scallion	-	-	-	-	-
Bawang Merah/Shallots	218	1 005	-	-	-
Bawang Putih/Garlic	-	-	-	-	-
Bayam/Spinach	86	105	48	263	125
Buncis/String Bean	1	-	-	22	7
Cabai Besar/Chili/Big Chili	-	-	-	-	-
Cabai Rawit/Chili/Cayenne Pepper	754	452	212	130	675
Jamur/Mushroom ¹	163	791	30	-	-
Kacang Merah/Red Bean	-	-	-	-	-
Kacang Panjang/Yarldlong Bean	813	469	244	345	561
Kangkung/Kangkong	241	125	81	234	232
Kembang Kol/Cauliflower	-	-	-	-	-
Kentang/Potato	-	-	-	-	-
Ketimun/Cumcumber	373	492	224	382	395
Kubis/Cabbage	-	-	-	-	-
Labu Siam/Chayote	38	6	-	-	-
Lobak/Radish	-	-	-	-	-
Paprika/Bell Pepper	-	-	-	-	-
Petsai/Sawi/Chinese Cabbage/ Mustard Green	15	314	8	-	14

Lanjutan Tabel/*Continued Table 5.2.4*

Jenis Tanaman <i>Kind of Plants</i>	2018	2019	2020	2021	2022
(1)	(2)	(3)	(4)	(5)	(6)
Terung/ <i>Eggplant</i>	702	275	187	208	469
Tomat/ <i>Tomato</i>	46	11	-	46	17
Wortel/ <i>Carrot</i>	-	-	-	-	-
Buah-buahan/<i>Fruits</i>					
Blewah/ <i>Cantaloupe</i>	-	-	-	-	-
Melon/ <i>Melon</i>	-	-	-	-	-
Semangka/ <i>Watermelon</i>	35	135	-	-	40
Stroberi/ <i>Strawberry</i>	-	-	-	-	-

Catatan/*Note*: ¹Jamur merupakan penjumlahan dari jamur lainnya, jamur merang, dan jamur tiram/*mushrooms are the sum of other mushrooms, edible mushrooms, and oyster mushrooms*

Sumber/*Source*: BPS, Statistik Pertanian Hortikultura SPH-SBS/BPS-Statistics Indonesia, *Agricultural Statistic for Horticulture SPH-SBS*

Tabel
Table 5.2.5

Luas Panen Tanaman Biofarmaka Menurut Kecamatan dan Jenis Tanaman di Kabupaten Gunung Mas (m²), 2021 dan 2022

Harvested Area of Medicinal Plants by Subdistrict and Kind of Plant in Gunung Mas Regency (m²), 2021 and 2022

Kecamatan Subdistrict	Jahe/Ginger		Laos/Lengkuas/Galanga	
	2021	2022	2021	2022
(1)	(2)	(3)	(4)	(5)
Manuhing	-	500	-	150
Manuhing Raya	-	285	-	238
Rungan	-	365	-	819
Rungan Hulu	-	300	-	120
Rungan Barat	-	700	-	450
Sepang	-	6 200	-	1 900
Mihing Raya	-	30	-	30
Kurun	-	1 960	-	700
Tewah	-	5 100	-	5 000
Kahayan Hulu Utara	-	905	-	985
Damang Batu	-	1 016	-	805
Miri Manasa	-	3 660	-	3 550
Gunung Mas	-	21 021	-	14 747

Lanjutan Tabel/Continued Table 5.2.5

Kecamatan Subdistrict	Kencur/East Indian Galangal		Kunyit/Turmeric	
	2021	2022	2021	2022
(1)	(6)	(7)	(8)	(9)
Manuhing	-	400	-	200
Manuhing Raya	-	-	-	119
Rungan	-	107	-	250
Rungan Hulu	-	130	-	145
Rungan Barat	-	400	-	430
Sepang	-	-	-	1 900
Mihing Raya	-	-	-	20
Kurun	-	600	-	700
Tewah	-	2 500	-	5 200
Kahayan Hulu Utara	-	-	-	720
Damang Batu	-	150	-	732
Miri Manasa	-	720	-	630
Gunung Mas	-	5 007	-	11 046

Lanjutan Tabel/Continued Table 5.2.5

Kecamatan Subdistrict	Mahkota Dewa/ <i>Phaleria Macrocarpa</i>		Mengkudu/ <i>Pace/Indian Mulberry</i>	
	2021	2022	2021	2022
(1)	(10)	(11)	(12)	(13)
Manuhing	-	-	-	-
Manuhing Raya	-	-	-	-
Rungan	-	-	-	-
Rungan Hulu	-	-	-	-
Rungan Barat	-	-	-	-
Sepang	-	-	-	-
Mihing Raya	-	-	-	10
Kurun	-	-	-	-
Tewah	-	-	-	-
Kahayan Hulu Utara	-	-	-	-
Damang Batu	-	-	-	-
Miri Manasa	-	-	-	-
Gunung Mas	-	-	-	10

Sumber/Source: BPS, Statistik Pertanian Hortikultura SPH-TBF/BPS-Statistics Indonesia, Agricultural Statistic for Horticulture SPH-TBF

Tabel
Table 5.2.6

Produksi Tanaman Biofarmaka Menurut Kecamatan dan Jenis Tanaman di Kabupaten Gunung Mas (kg), 2021 and 2022

Production of Medicinal Plants by Subdistrict and Kind of Plant in Gunung Mas Regency (kg), 2021 and 2022

Kecamatan Subdistrict	Jahe/Ginger		Laos/Lengkuas/Galanga	
	2021	2022	2021	2022
(1)	(2)	(3)	(4)	(5)
Manuhing	-	2 900	-	700
Manuhing Raya	-	68	-	542
Rungan	-	3 320	-	2 860
Rungan Hulu	-	164	-	88
Rungan Barat	-	1 216	-	365
Sepang	-	5 120	-	13 088
Mihing Raya	-	95	-	55
Kurun	-	1 275	-	900
Tewah	-	2 500	-	2 500
Kahayan Hulu Utara	-	518	-	505
Damang Batu	-	384	-	460
Miri Manasa	-	9 621	-	3 032
Gunung Mas	-	27 181	-	25 095

Lanjutan Tabel/Continued Table 5.2.6

Kecamatan Subdistrict	Kencur/East Indian Galangal		Kunyit/Turmeric	
	2021	2022	2021	2022
(1)	(6)	(7)	(8)	(9)
Manuhing	-	950	-	850
Manuhing Raya	-	-	-	425
Rungan	-	2 210	-	3 070
Rungan Hulu	-	107	-	111
Rungan Barat	-	330	-	307
Sepang	-	-	-	9 745
Mihing Raya	-	-	-	30
Kurun	-	800	-	900
Tewah	-	1 250	-	2 600
Kahayan Hulu Utara	-	-	-	490
Damang Batu	-	51	-	416
Miri Manasa	-	4 821	-	4 711
Gunung Mas	-	10 519	-	23 655

Lanjutan Tabel/*Continued Table* 5.2.6

Kecamatan Subdistrict	Mahkota Dewa/ <i>Phaleria Macrocarpa</i>		Mengkudu/ <i>Pace/Indian Mulberry</i>	
	2021	2022	2021	2022
(1)	(10)	(11)	(12)	(13)
Manuhing	-	-	-	-
Manuhing Raya	-	-	-	-
Rungan	-	-	-	-
Rungan Hulu	-	-	-	-
Rungan Barat	-	-	-	-
Sepang	-	-	-	-
Mihing Raya	-	-	-	-
Kurun	-	-	-	-
Tewah	-	-	-	-
Kahayan Hulu Utara	-	-	-	-
Damang Batu	-	-	-	-
Miri Manasa	-	-	-	-
Gunung Mas	-	-	-	-

Sumber/*Source*: BPS, Statistik Pertanian Hortikultura SPH-TBF/BPS-*Statistics Indonesia, Agricultural Statistic for Horticulture SPH-TBF*

Tabel
Table 5.2.7

Luas Panen Tanaman Biofarmaka Menurut Jenis Tanaman di Kabupaten Gunung Mas, 2018-2022
Harvested Area of Medicinal Plants by Kind of Plant in Gunung Mas Regency, 2018-2022

Jenis Tanaman Kind of Plants	Satuan Unit	2018	2019	2020	2021	2022
(1)	(2)	(3)	(4)	(5)	(6)	(7)
Dlingo/Dringo/ <i>Calamus</i>	m ² /m ²	-	-	-	-	...
Jahe/ <i>Ginger</i>	m ² /m ²	51 454	32 832	15 382	-	21 021
Kapulaga/ <i>Java Cardamon</i>	m ² /m ²	-	-	-	-	-
Keji Beling/ <i>Verbenaceae</i>	m ² /m ²	-	-	-	-	...
Kencur/ <i>East Indian Galangal</i>	m ² /m ²	20 973	5 732	80	-	5 007
Kunyit/ <i>Turmeric</i>	m ² /m ²	21 629	7 706	5 883	-	11 046
Laos/Lengkuas/ <i>Galanga</i>	m ² /m ²	41 862	15 997	7 753	-	14 747
Lempuyang/ <i>Zingiber Aromaticum</i>	m ² /m ²	-	-	-	-	-
Lidah Buaya/ <i>Aloevera</i>	m ² /m ²	5	5	-	-	-
Mahkota Dewa/ <i>Phaleria Macrocarpa</i>	pohon/ tree	12	10	-	-	-
Mengkudu/ <i>Pace/Indian Mulberry</i>	pohon/ tree	10	25	-	-	10
Sambiloto/ <i>King of Bitter</i>	m ² /m ²	-	-	-	-	-
Temuireng/ <i>Black Turmeric</i>	m ² /m ²	-	-	-	-	-
Temukunci/ <i>Chinese Keys</i>	m ² /m ²	-	-	-	-	-
Temulawak/ <i>Java Turmeric</i>	m ² /m ²	-	-	-	-	100
Jeruk Nipis/ <i>Lime</i>	pohon/ tree	-	1 115
Serai/ <i>Lemongrass</i>	m ² /m ²	-	4 110

Sumber/Source: BPS, Statistik Pertanian Hortikultura SPH-TBF/BPS-Statistics Indonesia, Agricultural Statistic for Horticulture SPH-TBF

Tabel 5.2.8 **Produksi Tanaman Biofarmaka Menurut Jenis Tanaman di Kabupaten Gunung Mas (kg), 2018-2022**
Table 5.2.8 **Production of Medicinal Plants by Kind of Plant in Gunung Mas Regency (kg), 2018-2022**

Jenis Tanaman <i>Kind of Plants</i>	2018	2019	2020	2021	2022
(1)	(2)	(3)	(4)	(5)	(6)
Dlingo/Dringo/ <i>Calamus</i>	-	-	-	-	...
Jahe/ <i>Ginger</i>	24 389	19 166	10 692	-	27 181
Kapulaga/ <i>Java Cardamon</i>	-	-	-	-	-
Keji Beling/ <i>Verbenaceae</i>	-	-	-	-	...
Kencur/ <i>East Indian Galangal</i>	15 275	4 018	28	-	10 519
Kunyit/ <i>Turmeric</i>	24 242	6 343	2 531	-	23 655
Laos/Lengkuas/ <i>Galanga</i>	31 503	10 039	2 793	-	25 095
Lempuyang/ <i>Zingiber Aromaticum</i>	-	-	-	-	-
Lidah Buaya/ <i>Aloevera</i>	15	10	-	-	-
Mahkota Dewa/ <i>Phaleria Macrocarpa</i>	210	240	-	-	-
Mengkudu/ <i>Pace/Indian Mulberry</i>	50	45	-	-	29
Sambiloto/ <i>King of Bitter</i>	-	-	-	-	-
Temuireng/ <i>Black Turmeric</i>	-	-	-	-	-
Temukunci/ <i>Chinese Keys</i>	-	-	-	-	-
Temulawak/ <i>Java Turmeric</i>	-	-	-	-	250
Jeruk Nipis/ <i>Lime</i>	-	15 405
Serai/ <i>Lemongrass</i>	-	24 270

Sumber/Source: BPS, Statistik Pertanian Hortikultura SPH-TBF/BPS-Statistics Indonesia, Agricultural Statistic for Horticulture SPH-TBF

Tabel
Table 5.2.9

Luas Panen Tanaman Hias Menurut Kecamatan dan Jenis Tanaman di Kabupaten Gunung Mas, 2021 dan 2022
Harvested Area of Ornamental Plants by Subdistrict and Kind of Plant in Gunung Mas Regency, 2021 and 2022

Kecamatan Subdistrict	Angrek Potong/Cut Orchid (m ² /m ²)		Krisan/Chrysantemum (m ² /m ²)	
	2021	2022	2021	2022
(1)	(2)	(3)	(4)	(5)
Manuhing	-	-	-	-
Manuhing Raya	-	-	-	-
Rungan	-	-	-	-
Rungan Hulu	-	-	-	-
Rungan Barat	-	20	-	-
Sepang	-	-	-	-
Mihing Raya	-	-	-	-
Kurun	-	-	-	-
Tewah	-	-	-	-
Kahayan Hulu Utara	-	-	-	-
Damang Batu	-	-	-	-
Miri Manasa	-	-	-	-
Gunung Mas	-	20	-	-

Lanjutan Tabel/*Continued Table* 5.2.9

Kecamatan <i>Subdistrict</i>	Mawar/Rose (m ² /m ²)		Sedap Malam/Tuberose (m ² /m ²)	
	2021	2022	2021	2022
(1)	(6)	(7)	(8)	(9)
Manuhing	-	-	-	-
Manuhing Raya	-	-	-	-
Rungan	-	-	-	-
Rungan Hulu	-	-	-	-
Rungan Barat	-	20	-	-
Sepang	-	-	-	-
Mihing Raya	-	-	-	-
Kurun	-	-	-	-
Tewah	-	-	-	-
Kahayan Hulu Utara	-	-	-	-
Damang Batu	-	-	-	-
Miri Manasa	-	-	-	-
Gunung Mas	-	20	-	-

Lanjutan Tabel/Continued Table 5.2.9

Kecamatan Subdistrict	Anthurium Bunga/ Flamingo Lily Flower (m ² /m ²)		Melati/ Jasmine (m ² /m ²)	
	2021	2022	2021	2022
(1)	(10)	(11)	(12)	(13)
Manuhing	-	...	-	-
Manuhing Raya	-	...	-	-
Rungan	-	...	-	-
Rungan Hulu	-	...	-	-
Rungan Barat	-	...	-	200
Sepang	-	...	-	-
Mihing Raya	-	...	-	-
Kurun	-	...	-	-
Tewah	-	...	-	-
Kahayan Hulu Utara	-	...	-	-
Damang Batu	-	...	-	-
Miri Manasa	-	...	-	-
Gunung Mas	-	...	-	200

Lanjutan Tabel/*Continued Table* 5.2.9

Kecamatan <i>Subdistrict</i>	Kamboja Jepang/ <i>Adenium</i> (m ² /m ²)		Palem/ <i>Palm</i> (pohon/tree)	
	2021	2022	2021	2022
(1)	(14)	(15)	(16)	(17)
Manuhing	-	...	-	-
Manuhing Raya	-	...	-	-
Rungan	-	...	-	-
Rungan Hulu	-	...	-	-
Rungan Barat	-	...	-	-
Sepang	-	...	-	-
Mihing Raya	-	...	-	-
Kurun	-	...	-	-
Tewah	-	...	-	-
Kahayan Hulu Utara	-	...	-	-
Damang Batu	-	...	-	-
Miri Manasa	-	...	-	-
Gunung Mas	-	...	-	-

Lanjutan Tabel/Continued Table 5.2.9

Kecamatan Subdistrict	Pisang-Pisangan/ <i>Heliconia</i> (m ² /m ²)		Pakis/ <i>Leather Leaf Fern</i> (m ² /m ²)	
	2021	2022	2021	2022
(1)	(18)	(19)	(20)	(21)
Manuhing	-	-	-	-
Manuhing Raya	-	-	-	-
Rungan	-	-	-	-
Rungan Hulu	-	-	-	-
Rungan Barat	-	-	-	-
Sepang	-	-	-	-
Mihing Raya	-	-	-	-
Kurun	-	-	-	-
Tewah	-	-	-	-
Kahayan Hulu Utara	-	-	-	-
Damang Batu	-	-	-	-
Miri Manasa	-	-	-	-
Gunung Mas	-	-	-	-

Sumber/Source: BPS, Statistik Pertanian Hortikultura SPH-TH/BPS-Statistics Indonesia, Agricultural Statistik for Horticulture SPH-TH

Tabel
Table 5.2.10

**Produksi Tanaman Hias Menurut Kecamatan dan Jenis
Tanaman di Kabupaten Gunung Mas, 2021 dan 2022**
*Production of Ornamental Plants by Subdistrict and Kind of
Plant in Gunung Mas Regency, 2021 and 2022*

Kecamatan Subdistrict	Anggrek Potong/Cut Orchid (tangkai/stalks)		Krisan/Chrysantemum (tangkai/stalks)	
	2021	2022	2021	2022
(1)	(2)	(3)	(4)	(5)
Manuhing	-	-	-	-
Manuhing Raya	-	-	-	-
Rungan	-	-	-	-
Rungan Hulu	-	-	-	-
Rungan Barat	-	30	-	-
Sepang	-	-	-	-
Mihing Raya	-	-	-	-
Kurun	-	-	-	-
Tewah	-	-	-	-
Kahayan Hulu Utara	-	-	-	-
Damang Batu	-	-	-	-
Miri Manasa	-	-	-	-
Gunung Mas	-	30	-	-

Lanjutan Tabel/Continued Table 5.2.10

Kecamatan Subdistrict	Mawar/Rose (tangkai/stalks)		Sedap Malam/Tuberose (tangkai/stalks)	
	2021	2022	2021	2022
(1)	(6)	(7)	(8)	(9)
Manuhing	-	-	-	-
Manuhing Raya	-	-	-	-
Rungan	-	-	-	-
Rungan Hulu	-	-	-	-
Rungan Barat	-	20	-	-
Sepang	-	-	-	-
Mihing Raya	-	-	-	-
Kurun	-	-	-	-
Tewah	-	-	-	-
Kahayan Hulu Utara	-	-	-	-
Damang Batu	-	-	-	-
Miri Manasa	-	-	-	-
Gunung Mas	-	20	-	-

Lanjutan Tabel/*Continued Table* 5.2.10

Kecamatan <i>Subdistrict</i>	Anthurium Bunga/ <i>Flamingo</i> <i>Lily Flower</i> (tangkai/ <i>stalks</i>)		Melati/ <i>Jasmine</i> (kg/ <i>kg</i>)	
	2021	2022	2021	2022
(1)	(10)	(11)	(12)	(13)
Manuhing	-	-	-	-
Manuhing Raya	-	-	-	-
Rungan	-	-	-	-
Rungan Hulu	-	-	-	-
Rungan Barat	-	-	-	200
Sepang	-	-	-	-
Mihing Raya	-	-	-	-
Kurun	-	-	-	-
Tewah	-	-	-	-
Kahayan Hulu Utara	-	-	-	-
Damang Batu	-	-	-	-
Miri Manasa	-	-	-	-
Gunung Mas	-	-	-	200

Lanjutan Tabel/Continued Table 5.2.10

Kecamatan Subdistrict	Kamboja Jepang/Adenium (pohon/tree)		Palem/Palm (pohon/tree)	
	2021	2022	2021	2022
(1)	(14)	(15)	(16)	(17)
Manuhing	-	...	-	-
Manuhing Raya	-	...	-	-
Rungan	-	...	-	-
Rungan Hulu	-	...	-	-
Rungan Barat	-	...	-	-
Sepang	-	...	-	-
Mihing Raya	-	...	-	-
Kurun	-	...	-	-
Tewah	-	...	-	-
Kahayan Hulu Utara	-	...	-	-
Damang Batu	-	...	-	-
Miri Manasa	-	...	-	-
Gunung Mas	-	...	-	-

Lanjutan Tabel/Continued Table 5.2.10

Kecamatan Subdistrict	Pisang-Pisangan/ <i>Heliconia</i> (tangkai/stalks)		Pakis/ <i>Leather Leaf Fern</i> (pohon/tree)	
	2021	2022	2021	2022
(1)	(18)	(19)	(20)	(21)
Manuhing	-	-	-	-
Manuhing Raya	-	-	-	-
Rungan	-	-	-	-
Rungan Hulu	-	-	-	-
Rungan Barat	-	-	-	-
Sepang	-	-	-	-
Mihing Raya	-	-	-	-
Kurun	-	-	-	-
Tewah	-	-	-	-
Kahayan Hulu Utara	-	-	-	-
Damang Batu	-	-	-	-
Miri Manasa	-	-	-	-
Gunung Mas	-	-	-	-

Sumber/Source: BPS, Statistik Pertanian Hortikultura SPH-TH/BPS-Statistics Indonesia, Agricultural Statistik for Horticulture SPH-TH

Tabel
Table 5.2.11

**Luas Panen Tanaman Hias Menurut Jenis Tanaman di
Kabupaten Gunung Mas, 2018-2022**
**Harvested Area of Ornamental Plants by Kind of Plant in
Gunung Mas Regency, 2018-2022**

Jenis Tanaman <i>Kind of Plants</i>	Satuan <i>Unit</i>	2018	2019	2020	2021	2022
(1)	(2)	(3)	(4)	(5)	(6)	(7)
Anggrek Potong/Cut Orchid	m ² /m ²	-	52	-	-	20
Anthurium Bunga/Flamingo Lily Flower	m ² /m ²	-	21	-	-	-
Anthurium Daun/Anthurium	m ² /m ²	-	-	-	-	...
Anyelir/Carnation	m ² /m ²	-	-	-	-	...
Balaceng/Diffenbachia	m ² /m ²	-	-	-	-	...
Dracaena/Dracaena	m ² /m ²	-	-	-	-	-
Euphorbia/Euphorbia	m ² /m ²	-	-	-	-	...
Gladiol/Gladiol	m ² /m ²	-	-	-	-	-
Hanjuang/Cordyline	m ² /m ²	-	-	-	-	-
Herbas/Gerbera	m ² /m ²	-	-	-	-	-
Kamboja Jepang/Adenium	m ² /m ²	-	15	-	-	...
Keladi Hias/Caladium	m ² /m ²	-	-	-	-	...
Krisan/Chrysantemum	m ² /m ²	-	-	-	-	-
Mawar/Rose	m ² /m ²	-	15	-	-	20
Melati/Jasmine	m ² /m ²	-	23	-	-	200
Monstera/Monstera	m ² /m ²	-	-	-	-	...
Pakis/Leather Lead Fern	m ² /m ²	-	5	-	-	-
Palem/Palm	pohon/ tree	30	30	-	-	-
Pedang-Pedangan/Sansevieria	m ² /m ²	-	-	-	-	-
Philodendron/Philodendron	m ² /m ²	-	-	-	-	-
Pisang-Pisangan/Heliconia	m ² /m ²	-	4	-	-	-

Lanjutan Tabel/*Continued Table* 5.2.11

Jenis Tanaman <i>Kind of Plants</i>	Satuan <i>Unit</i>	2018	2019	2020	2021	2022
(1)	(2)	(3)	(4)	(5)	(6)	(7)
Sedap Malam/ <i>Tuberose</i>	m ² /m ²	-	5	-	-	-
Soka/ <i>Ixora</i>	m ² /m ²	-	-	-	-	-
Sri Rejeki/ <i>Aglaonema</i>	m ² /m ²	-	-	-	-	-
Anggrek Pot/ <i>Potted Orchid</i>	m ² /m ²	-	-
Bromelia/ <i>Bromelia</i>	m ² /m ²	-	-
Bugenvil/ <i>Bugenvil</i>	m ² /m ²	-	-
Puring/ <i>Croton</i>	m ² /m ²	-	-

Sumber/*Source*: BPS, Statistik Pertanian Hortikultura SPH-TH/*BPS-Statistics Indonesia, Agricultural Statistik for Horticulture SPH-TH*

Tabel
Table 5.2.12

**Produksi Tanaman Hias Menurut Jenis Tanaman (tangkai)
di Kabupaten Gunung Mas, 2018-2022**
**Production of Ornamental Plants by Kind of Plant in Gunung
Mas (stalks), 2018-2022**

Jenis Tanaman <i>Kind of Plants</i>	Satuan <i>Unit</i>	2018	2019	2020	2021	2022
(1)	(2)	(3)	(4)	(5)	(6)	(7)
Anggrek Potong/Cut <i>Orchid</i>	tangkai/ <i>stalks</i>	-	135	-	-	30
Anthurium Bunga/ <i>Flamingo Lily Flower</i>	tangkai/ <i>stalks</i>	-	65	-	-	-
Anthurium Daun/ <i>Anthurium</i>	pohon/ <i>tree</i>	-	-	-	-	...
Anyelir/ <i>Carnation</i>	tangkai/ <i>stalks</i>	-	-	-	-	...
Balanceng/ <i>Diffenbachia</i>	pohon/ <i>tree</i>	-	-	-	-	...
Dracaena/ <i>Dracaena</i>	pohon/ <i>tree</i>	-	-	-	-	-
Euphorbia/ <i>Euphorbia</i>	pohon/ <i>tree</i>	-	-	-	-	...
Gladiol/ <i>Gladiol</i>	tangkai/ <i>stalks</i>	-	-	-	-	...
Hanjung/ <i>Cordylone</i>	pohon/ <i>tree</i>	-	-	-	-	-
Herbas/ <i>Gerbera</i>	tangkai/ <i>stalks</i>	-	-	-	-	-
Kamboja Jepang/ <i>Adenium</i>	pohon/ <i>tree</i>	-	30	-	-	...
Keladi Hias/ <i>Caladium</i>	pohon/ <i>tree</i>	-	-	-	-	...
Krisan/ <i>Chrysantemum</i>	tangkai/ <i>stalks</i>	-	-	-	-	-
Mawar/ <i>Rose</i>	tangkai/ <i>stalks</i>	-	15	-	-	20
Melati/ <i>Jasmine</i>	kg/ <i>kg</i>	-	51	-	-	200
Monstera/ <i>Monstera</i>	pohon/ <i>tree</i>	-	-	-	-	...
Pakis/ <i>Leather Lead Fern</i>	pohon/ <i>tree</i>	-	10	-	-	-
Palem/ <i>Palm</i>	pohon/ <i>tree</i>	60	30	-	-	-
Pedang-Pedangan/ <i>Sansevieria</i>	rumpun/ <i>clumps</i>	-	-	-	-	-

Lanjutan Tabel/*Continued Table* 5.2.12

Jenis Tanaman <i>Kind of Plants</i>	Satuan <i>Unit</i>	2018	2019	2020	2021	2022
(1)	(2)	(3)	(4)	(5)	(6)	(7)
Philodendron/ <i>Philodendron</i>	pohon/tree	-	-	-	-	-
Pisang-Pisangan/ <i>Heliconia</i>	tangkai/stalks	-	20	-	-	-
Sedap Malam/ <i>Tuberose</i>	tangkai/stalks	-	15	-	-	-
Soka/ <i>Ixora</i>	pohon/tree	-	-	-	-	-
Sri Rejeki/ <i>Aglaonema</i>	pohon/tree	-	-	-	-	-
Anggrek Pot/ <i>Potted Orchid</i>	pohon/tree	-	-
Bromelia/ <i>Bromelia</i>	pohon/tree	-	-
Bugenvil/ <i>Bugenvil</i>	pohon/tree	-	-
Puring/ <i>Croton</i>	pohon/tree	-	-

Sumber/*Source*: BPS, Statistik Pertanian Hortikultura SPH-TH/BPS-*Statistics Indonesia, Agricultural Statistik for Horticulture SPH-TH*

Tabel
Table 5.2.13

Produksi Buah-buahan Menurut Kecamatan dan Jenis Tanaman di Kabupaten Gunung Mas (kuintal), 2021 dan 2022
Production of Fruits by Subdistrict and Kind of Plant in Gunung Mass Regency (quintal), 2021 and 2022

Kecamatan Subdistrict	Mangga/Mango		Durian/Durian	
	2021	2022	2021	2022
(1)	(2)	(3)	(4)	(5)
Manuhing	-	45	-	-
Manuhing Raya	12	-	-	-
Rungan	3	-	114	113
Rungan Hulu	8	1	14	8
Rungan Barat	4	7	-	19
Sepang	-	-	-	500
Mihing Raya	2	4	-	1 800
Kurun	26	1	19	124
Tewah	8	-	10	232
Kahayan Hulu Utara	10	-	6	80
Damang Batu	-	78	3	80
Miri Manasa	14	23	-	486
Gunung Mas	86	159	166	3 442

Lanjutan Tabel/*Continued Table* 5.2.13

Kecamatan Subdistrict	Jeruk Siam/Orange		Pisang/Banana	
	2021	2022	2021	2022
(1)	(6)	(7)	(8)	(9)
Manuhing	-	1	7	41
Manuhing Raya	-	-	7	30
Rungan	10	12	20	46
Rungan Hulu	8	1	14	9
Rungan Barat	-	-	-	3
Sepang	-	0	9	360
Mihing Raya	7	8	15	11
Kurun	15	16	18	88
Tewah	3	6	18	13
Kahayan Hulu Utara	-	-	3	223
Damang Batu	-	-	11	89
Miri Manasa	-	-	17	76
Gunung Mas	42	44	138	989

Lanjutan Tabel/Continued Table 5.2.13

Kecamatan Subdistrict	Pepaya/Papaya		Salak/Salacca	
	2021	2022	2021	2022
(1)	(10)	(11)	(12)	(13)
Manuhing	8	16	-	-
Manuhing Raya	4	16	-	-
Rungan	9	14	2	9
Rungan Hulu	10	8	-	-
Rungan Barat	4	13	-	-
Sepang	8	18	-	-
Mihing Raya	3	16	-	-
Kurun	24	39	0	0
Tewah	10	13	-	-
Kahayan Hulu Utara	4	3	-	-
Damang Batu	8	89	-	-
Miri Manasa	13	122	-	-
Gunung Mas	107	366	2	9

Sumber/Source: BPS, Statistik Pertanian Hortikultura SPH-BST/BPS-Statistics Indonesia, Agricultural Statistic for Horticulture SPH-BST

Lanjutan Tabel/*Continued Table* 5.2.13

Kecamatan <i>Subdistrict</i>	Duku/Langsar/Kokosan/Duku		Rambutan/Rambutan	
	2021	2022	2021	2022
(1)	(14)	(15)	(16)	(17)
Manuhing	-	-	-	0
Manuhing Raya	-	-	-	-
Rungan	-	-	-	60
Rungan Hulu	-	0	-	14
Rungan Barat	-	-	-	5
Sepang	-	-	-	1 350
Mihing Raya	-	90	-	1 350
Kurun	-	-	16	106
Tewah	-	-	1	14
Kahayan Hulu Utara	-	-	-	-
Damang Batu	-	10	1	235
Miri Manasa	-	83	-	117
Gunung Mas	-	183	19	3 251

Lanjutan Tabel/Continued Table 5.2.13

Kecamatan Subdistrict	Nangka/Cempedak/Jackfruit		Manggis/Mangosteen	
	2021	2022	2021	2022
(1)	(18)	(19)	(20)	(21)
Manuhing	12	29	-	-
Manuhing Raya	17	-	-	-
Rungan	66	119	-	-
Rungan Hulu	15	8	-	1
Rungan Barat	7	16	-	-
Sepang	13	95	-	-
Mihing Raya	28	32	-	3
Kurun	20	26	-	-
Tewah	14	12	-	-
Kahayan Hulu Utara	5	-	-	-
Damang Batu	29	848	-	130
Miri Manasa	17	75	-	11
Gunung Mas	243	1 261	-	145

Sumber/Source: BPS, Statistik Pertanian Hortikultura SPH-BST/BPS-Statistics Indonesia, Agricultural Statistic for Horticulture SPH-BST

Tabel
Table 5.2.14

Produksi Buah–Buahan dan Sayuran Tahunan Menurut Jenis Tanaman di Kabupaten Gunung Mas (kuintal), 2018–2022

Production of Annual Fruits and Vegetables by Kind of Plant in Gunung Mas Regency (quintal), 2018–2022

Jenis Tanaman <i>Kind of Plants</i>	2018	2019	2020	2021	2022
(1)	(2)	(3)	(4)	(5)	(6)
Buah-Buahan/Fruits					
Alpukat/ <i>Avocado</i>	-	-	-	-	-
Anggur/ <i>Grape</i>	-	-	-	-	-
Apel/ <i>Apple</i>	-	-	-	-	-
Belimbing/ <i>Star Fruit</i>	65	92	57	366	83
Duku/Langsat/Kokosan/ <i>Duku</i>	586	3 454	3 820	-	183
Durian/ <i>Durian</i>	7 074	4 219	5 004	166	3 442
Jambu Air/ <i>Warer Apple</i>	57	35	11	28	188
Jambu Biji/ <i>Guava</i>	85	117	86	75	310
Jeruk Besar/ <i>Pomelo</i>	37	3	3	14	18
Jeruk Siam/Keprok/ <i>Tangerine/Orange</i>	40	82	54	42	44
Mangga/ <i>Mango</i>	314	300	414	86	159
Manggis/ <i>Mangosteen</i>	209	785	844	-	145
Markisa/Konyal/ <i>Marquisa</i>	1	-	1	-	...
Nangka/Cempedak/ <i>Jack Fruit</i>	854	3 046	2 899	243	1 261
Nenas/ <i>Pineapple</i>	95	50	20	20	42
Pepaya/ <i>Papaya</i>	478	259	204	107	366
Pisang/ <i>Banana</i>	1 556	715	730	138	989
Rambutan/ <i>Rambutan</i>	1 936	2 117	2 408	19	3 251
Salak/ <i>Salacca</i>	2	1	4	2	9
Sawo/Sapodilla/ <i>Star Apple</i>	38	22	39	27	30

Lanjutan Tabel/Continued Table 5.2.14

Jenis Tanaman Kind of Plants	2018	2019	2020	2021	2022
(1)	(2)	(3)	(4)	(5)	(6)
Sirsak/Soursop	88	80	61	35	195
Sukun/Bread Fruit	24	12	28	33	22
Sayuran/Vegetables					
Jengkol/Jengkol	6	20	-	8	549
Melinjo/Melinjo	12	-	8	1	-
Petai/Twisted Cluster Bean	12	12	25	19	177

Sumber/Source: BPS, Statistik Pertanian Hortikultura SPH-BST/BPS-Statistics Indonesia, Agricultural Statistic for Horticulture SPH-BST

5.3 PERKEBUNAN ESTATE CROPS

Tabel 5.3.1 **Luas Areal Tanaman Perkebunan Menurut Kecamatan dan Jenis Tanaman (ha) di Kabupaten Gunung Mas, 2021 dan 2022**
Planted Area of Estate Crops by Subdistrict and Type of Crops (ha) in Gunung Mas Regency, 2021 and 2022

Kecamatan Subdistrict	Kelapa Sawit/Oil Palm		Kelapa/Coconut	
	2021	2022	2021	2022
(1)	(2)	(3)	(4)	(5)
Manuhing	28 293	28 293	52	52
Manuhing Raya	956	956	18	18
Rungan	12 052	12 052	18	18
Rungan Hulu	1 090	1 090	12	12
Rungan Barat	-	-	10	10
Sepang	5 919	5 919	17	17
Mihing Raya	253	253	18,01	18,01
Kurun	18 743	18 743	145	145
Tewah	244	244	86	86
Kahayan Hulu Utara	5 150	5 150	31	31
Damang Batu	20	20	9	9
Miri Manasa	60	60	19	19
Gunung Mas	72 780	72 780	435,01	435,01

Lanjutan Tabel/Continued Table 5.3.1

Kecamatan Subdistrict	Karet/Rubber		Kopi/Coffee	
	2021	2022	2021	2022
(1)	(6)	(7)	(8)	(9)
Manuhing	7 536	7 536	-	-
Manuhing Raya	5 851	5 851	-	-
Rungan	5 531	5 531	20	20
Rungan Hulu	6 559	6 559	-	-
Rungan Barat	4 246	4 246	-	-
Sepang	7 038	7 038	-	-
Mihing Raya	3 060	3 060	-	-
Kurun	9 699	9 699	20	20
Tewah	6 566	6 566	75	75
Kahayan Hulu Utara	6 333	6 333	45	45
Damang Batu	3 076	3 076	-	-
Miri Manasa	2 893	2 893	30	30
Gunung Mas	68 388	68 388	190	190

Lanjutan Tabel/*Continued Table* 5.3.1

Kecamatan Subdistrict	Kakao/Cocoa		Tebu/Sugar cane	
	2021	2022	2021	2022
(1)	(10)	(11)	(12)	(13)
Manuhing	-	-	-	-
Manuhing Raya	-	-	-	-
Rungan	-	-	-	-
Rungan Hulu	-	-	-	-
Rungan Barat	-	-	-	-
Sepang	-	-	-	-
Mihing Raya	-	-	-	-
Kurun	-	-	-	-
Tewah	-	-	-	-
Kahayan Hulu Utara	-	-	-	-
Damang Batu	-	-	-	-
Miri Manasa	-	-	-	-
Gunung Mas	-	-	-	-

Lanjutan Tabel/Continued Table 5.3.1

Kecamatan Subdistrict	Teh/Tea		Tembakau/Tobacco	
	2021	2022	2021	2022
(1)	(14)	(15)	(16)	(17)
Manuhing	-	-	-	-
Manuhing Raya	-	-	-	-
Rungan	-	-	-	-
Rungan Hulu	-	-	-	-
Rungan Barat	-	-	-	-
Sepang	-	-	-	-
Mihing Raya	-	-	-	-
Kurun	-	-	-	-
Tewah	-	-	-	-
Kahayan Hulu Utara	-	-	-	-
Damang Batu	-	-	-	-
Miri Manasa	-	-	-	-
Gunung Mas	-	-	-	-

Sumber/Source: Dinas Pertanian Kabupaten Gunung Mas/Agriculture Office of Gunung Mas Regency

Tabel
Table 5.3.2

Produksi Perkebunan Menurut Kecamatan dan Jenis Tanaman (ton) di Kabupaten Gunung Mas, 2021 dan 2022
Production of Estate by Subdistrict and Type of Crops (ton) in Gunung Mas Regency, 2021 and 2022

Kecamatan Subdistrict	Kelapa Sawit/Oil Palm		Kelapa/Coconut	
	2021	2022	2021	2022
(1)	(2)	(3)	(4)	(5)
Manuhing	51 095	51 302	8	8
Manuhing Raya	147	162	1,4	1,4
Rungan	2 431	7 988	6	6
Rungan Hulu	653	653	2,1	2,1
Rungan Barat	-	-	4,8	4,8
Sepang	164	2 164	2,7	2,7
Mihing Raya	112	120	3	3
Kurun	47 336	47 336	7	7
Tewah	103	103	6	6
Kahayan Hulu Utara	86	86	4,2	4,2
Damang Batu	-	-	3,15	3,15
Miri Manasa	-	-	4,2	4,2
Gunung Mas	102 127	2 846	52,55	52,55

Lanjutan Tabel/Continued Table 5.3.2

Kecamatan Subdistrict	Karet/Rubber		Kopi/Coffee	
	2021	2022	2021	2022
(1)	(6)	(7)	(8)	(9)
Manuhing	2 110	2 110	-	-
Manuhing Raya	1 682	1 682	-	-
Rungan	1 677	1 677	-	3
Rungan Hulu	2 138	2 139	-	-
Rungan Barat	1 640	1 640	-	-
Sepang	2 032	2 032	-	-
Mihing Raya	707	707	-	-
Kurun	2 809	2 809	-	2
Tewah	2 074	2 074	-	2
Kahayan Hulu Utara	1 866	1 866	-	2
Damang Batu	824	824	-	-
Miri Manasa	717	717	-	1
Gunung Mas	20 276	20 277	-	10

Lanjutan Tabel/*Continued Table* 5.3.2

Kecamatan Subdistrict	Kakao/Cocoa		Tebu/Sugar cane	
	2021	2022	2021	2022
(1)	(10)	(11)	(12)	(13)
Manuhing	-	-	-	-
Manuhing Raya	-	-	-	-
Rungan	-	-	-	-
Rungan Hulu	-	-	-	-
Rungan Barat	-	-	-	-
Sepang	-	-	-	-
Mihing Raya	-	-	-	-
Kurun	-	-	-	-
Tewah	-	-	-	-
Kahayan Hulu Utara	-	-	-	-
Damang Batu	-	-	-	-
Miri Manasa	-	-	-	-
Gunung Mas	-	-	-	-

Lanjutan Tabel/Continued Table 5.3.2

Kecamatan Subdistrict	Teh/Tea		Tembakau/Tobacco	
	2021	2022	2021	2022
(1)	(14)	(15)	(16)	(17)
Manuhing	-	-	-	-
Manuhing Raya	-	-	-	-
Rungan	-	-	-	-
Rungan Hulu	-	-	-	-
Rungan Barat	-	-	-	-
Sepang	-	-	-	-
Mihing Raya	-	-	-	-
Kurun	-	-	-	-
Tewah	-	-	-	-
Kahayan Hulu Utara	-	-	-	-
Damang Batu	-	-	-	-
Miri Manasa	-	-	-	-
Gunung Mas	-	-	-	-

Sumber/Source: Dinas Pertanian Kabupaten Gunung Mas/Agriculture Office of Gunung Mas Regency

Tabel
Table 5.3.3

**Luas Areal Tanaman Perkebunan Besar Menurut
Kecamatan dan Jenis Tanaman (ha) di Kabupaten Gunung
Mas, 2021 dan 2022**
*Planted Area of Large Estate Crops by Subdistrict and Type
of Crops (ha) in Gunung Mas Regency, 2021 and 2022*

Kecamatan Subdistrict	Kelapa Sawit/Oil Palm		Kelapa/Coconut	
	2021	2022	2021	2022
(1)	(2)	(3)	(4)	(5)
Manuhing	27 483	27 483	-	-
Manuhing Raya	750	750	-	-
Rungan	11 899	11 899	-	-
Rungan Hulu	-	-	-	-
Rungan Barat	-	-	-	-
Sepang	5 714	5 714	-	-
Mihing Raya	-	-	-	-
Kurun	18 286	18 286	-	-
Tewah	-	-	-	-
Kahayan Hulu Utara	5 000	5 000	-	-
Damang Batu	-	-	-	-
Miri Manasa	-	-	-	-
Gunung Mas	69 132	69 132	-	-

Lanjutan Tabel/Continued Table 5.3.3

Kecamatan Subdistrict	Karet/Rubber		Kopi/Coffee	
	2021	2022	2021	2022
(1)	(6)	(7)	(8)	(9)
Manuhing	-	-	-	-
Manuhing Raya	-	-	-	-
Rungan	-	-	-	-
Rungan Hulu	-	-	-	-
Rungan Barat	-	-	-	-
Sepang	-	-	-	-
Mihing Raya	-	-	-	-
Kurun	-	-	-	-
Tewah	-	-	-	-
Kahayan Hulu Utara	-	-	-	-
Damang Batu	-	-	-	-
Miri Manasa	-	-	-	-
Gunung Mas	-	-	-	-

Lanjutan Tabel/*Continued Table* 5.3.3

Kecamatan Subdistrict	Kakao/Cocoa		Tebu/Sugar cane	
	2021	2022	2021	2022
(1)	(10)	(11)	(12)	(13)
Manuhing	-	-	-	-
Manuhing Raya	-	-	-	-
Rungan	-	-	-	-
Rungan Hulu	-	-	-	-
Rungan Barat	-	-	-	-
Sepang	-	-	-	-
Mihing Raya	-	-	-	-
Kurun	-	-	-	-
Tewah	-	-	-	-
Kahayan Hulu Utara	-	-	-	-
Damang Batu	-	-	-	-
Miri Manasa	-	-	-	-
Gunung Mas	-	-	-	-

Lanjutan Tabel/Continued Table 5.3.3

Kecamatan Subdistrict	Teh/Tea		Tembakau/Tobacco	
	2021	2022	2021	2022
(1)	(14)	(15)	(16)	(17)
Manuhing	-	-	-	-
Manuhing Raya	-	-	-	-
Rungan	-	-	-	-
Rungan Hulu	-	-	-	-
Rungan Barat	-	-	-	-
Sepang	-	-	-	-
Mihing Raya	-	-	-	-
Kurun	-	-	-	-
Tewah	-	-	-	-
Kahayan Hulu Utara	-	-	-	-
Damang Batu	-	-	-	-
Miri Manasa	-	-	-	-
Gunung Mas	-	-	-	-

Sumber/Source: Dinas Pertanian Kabupaten Gunung Mas/Agriculture Office of Gunung Mas Regency

Tabel
Table 5.3.4

Luas Areal Tanaman Perkebunan Rakyat Menurut Kecamatan dan Jenis Tanaman (ha) di Kabupaten Gunung Mas, 2021 dan 2022
Planted Area of Smallholders Estate Crops by Subdistrict and Type of Crops (ha) in Gunung Mas Regency, 2021 and 2022

Kecamatan Subdistrict	Kelapa Sawit/Oil Palm		Kelapa/Coconut	
	2021	2022	2021	2022
(1)	(2)	(3)	(4)	(5)
Manuhing	810	810	52	52
Manuhing Raya	206	206	18	18
Rungan	153	153	18	18
Rungan Hulu	1 090	1 090	12	12
Rungan Barat	-	-	10	10
Sepang	205	205	17	17
Mihing Raya	253	253	18,01	18,01
Kurun	457	457	145	145
Tewah	244	244	86	86
Kahayan Hulu Utara	150	150	31	31
Damang Batu	20	20	9	9
Miri Manasa	60	60	19	19
Gunung Mas	3 648	3 648	435,01	435,01

Lanjutan Tabel/Continued Table 5.3.4

Kecamatan Subdistrict	Karet/Rubber		Kopi/Coffee	
	2021	2022	2021	2022
(1)	(6)	(7)	(8)	(9)
Manuhing	7 536	7 536	-	-
Manuhing Raya	5 851	5 851	-	-
Rungan	5 531	5 531	20	20
Rungan Hulu	6 559	6 559	-	-
Rungan Barat	4 246	4 246	-	-
Sepang	7 038	7 038	-	-
Mihing Raya	3 060	3 060	-	-
Kurun	9 699	9 699	20	20
Tewah	6 566	6 566	75	75
Kahayan Hulu Utara	6 333	6 333	45	45
Damang Batu	3 076	3 076	-	-
Miri Manasa	2 893	2 893	30	30
Gunung Mas	68 388	68 388	190	190

Lanjutan Tabel/*Continued Table* 5.3.4

Kecamatan Subdistrict	Kakao/Cocoa		Tebu/Sugar cane	
	2021	2022	2021	2022
(1)	(10)	(11)	(12)	(13)
Manuhing	-	-	-	-
Manuhing Raya	-	-	-	-
Rungan	-	-	-	-
Rungan Hulu	-	-	-	-
Rungan Barat	-	-	-	-
Sepang	-	-	-	-
Mihing Raya	-	-	-	-
Kurun	-	-	-	-
Tewah	-	-	-	-
Kahayan Hulu Utara	-	-	-	-
Damang Batu	-	-	-	-
Miri Manasa	-	-	-	-
Gunung Mas	-	-	-	-

Lanjutan Tabel/Continued Table 5.3.4

Kecamatan Subdistrict	Teh/Tea		Tembakau/Tobacco	
	2021	2022	2021	2022
(1)	(14)	(15)	(16)	(17)
Manuhing	-	-	-	-
Manuhing Raya	-	-	-	-
Rungan	-	-	-	-
Rungan Hulu	-	-	-	-
Rungan Barat	-	-	-	-
Sepang	-	-	-	-
Mihing Raya	-	-	-	-
Kurun	-	-	-	-
Tewah	-	-	-	-
Kahayan Hulu Utara	-	-	-	-
Damang Batu	-	-	-	-
Miri Manasa	-	-	-	-
Gunung Mas	-	-	-	-

Sumber/Source: Dinas Pertanian Kabupaten Gunung Mas/Agriculture Office of Gunung Mas Regency

Tabel
Table 5.3.5

Produksi Perkebunan Besar Menurut Kecamatan dan Jenis Tanaman (ton) di Kabupaten Gunung Mas, 2021 dan 2022

Production of Large Estate by Subdistrict and Type of Crops (ton) in Gunung Mas Regency, 2021 and 2022

Kecamatan Subdistrict	Kelapa Sawit/Oil Palm		Kelapa/Coconut	
	2021	2022	2021	2022
(1)	(2)	(3)	(4)	(5)
Manuhing	50 253	50 444	-	-
Manuhing Raya	-	-	-	-
Rungan	2 185	7 732	-	-
Rungan Hulu	-	-	-	-
Rungan Barat	-	-	-	-
Sepang	-	2 000	-	-
Mihing Raya	-	-	-	-
Kurun	46 892	46 892	-	-
Tewah	-	-	-	-
Kahayan Hulu Utara	-	-	-	-
Damang Batu	-	-	-	-
Miri Manasa	-	-	-	-
Gunung Mas	99 330	105 068	-	-

Lanjutan Tabel/Continued Table 5.3.5

Kecamatan Subdistrict	Karet/Rubber		Kopi/Coffee	
	2021	2022	2021	2022
(1)	(6)	(7)	(8)	(9)
Manuhing	-	-	-	-
Manuhing Raya	-	-	-	-
Rungan	-	-	-	-
Rungan Hulu	-	-	-	-
Rungan Barat	-	-	-	-
Sepang	-	-	-	-
Mihing Raya	-	-	-	-
Kurun	-	-	-	-
Tewah	-	-	-	-
Kahayan Hulu Utara	-	-	-	-
Damang Batu	-	-	-	-
Miri Manasa	-	-	-	-
Gunung Mas	-	-	-	-

Lanjutan Tabel/*Continued Table* 5.3.5

Kecamatan Subdistrict	Kakao/Cocoa		Tebu/Sugar cane	
	2021	2022	2021	2022
(1)	(10)	(11)	(12)	(13)
Manuhing	-	-	-	-
Manuhing Raya	-	-	-	-
Rungan	-	-	-	-
Rungan Hulu	-	-	-	-
Rungan Barat	-	-	-	-
Sepang	-	-	-	-
Mihing Raya	-	-	-	-
Kurun	-	-	-	-
Tewah	-	-	-	-
Kahayan Hulu Utara	-	-	-	-
Damang Batu	-	-	-	-
Miri Manasa	-	-	-	-
Gunung Mas	-	-	-	-

Lanjutan Tabel/Continued Table 5.3.5

Kecamatan Subdistrict	Teh/Tea		Tembakau/Tobacco	
	2021	2022	2021	2022
(1)	(14)	(15)	(16)	(17)
Manuhing	-	-	-	-
Manuhing Raya	-	-	-	-
Rungan	-	-	-	-
Rungan Hulu	-	-	-	-
Rungan Barat	-	-	-	-
Sepang	-	-	-	-
Mihing Raya	-	-	-	-
Kurun	-	-	-	-
Tewah	-	-	-	-
Kahayan Hulu Utara	-	-	-	-
Damang Batu	-	-	-	-
Miri Manasa	-	-	-	-
Gunung Mas	-	-	-	-

Sumber/Source: Dinas Pertanian Kabupaten Gunung Mas/Agriculture Office of Gunung Mas Regency

Tabel
Table 5.3.6

Produksi Perkebunan Rakyat Menurut Kecamatan dan Jenis Tanaman (ton) di Kabupaten Gunung Mas, 2021 dan 2022

Production of Large Estate by Subdistrict and Type of Crops (ton) in Gunung Mas Regency, 2021 and 2022

Kecamatan Subdistrict	Kelapa Sawit/Oil Palm		Kelapa/Coconut	
	2021	2022	2021	2022
(1)	(2)	(3)	(4)	(5)
Manuhing	842	858	8	8
Manuhing Raya	147	162	1,4	1,4
Rungan	246	256	6	6
Rungan Hulu	653	653	2,1	2,1
Rungan Barat	-	-	4,8	4,8
Sepang	164	164	2,7	2,7
Mihing Raya	112	120	3	3
Kurun	444	444	7	7
Tewah	103	103	6	6
Kahayan Hulu Utara	86	86	4,2	4,2
Damang Batu	-	-	3,15	3,15
Miri Manasa	-	-	4,2	4,2
Gunung Mas	2 797	2 846	52,55	52,55

Lanjutan Tabel/Continued Table 5.3.6

Kecamatan Subdistrict	Karet/Rubber		Kopi/Coffee	
	2021	2022	2021	2022
(1)	(6)	(7)	(8)	(9)
Manuhing	2 110	2 110	-	-
Manuhing Raya	1 682	1 682	-	-
Rungan	1 677	1 677	-	3
Rungan Hulu	2 138	2 139	-	-
Rungan Barat	1 640	1 640	-	-
Sepang	2 032	2 032	-	-
Mihing Raya	707	707	-	-
Kurun	2 809	2 809	-	2
Tewah	2 074	2 074	-	2
Kahayan Hulu Utara	1 866	1 866	-	2
Damang Batu	824	824	-	-
Miri Manasa	717	717	-	1
Gunung Mas	20 276	20 277	-	10

Lanjutan Tabel/*Continued Table* 5.3.6

Kecamatan Subdistrict	Kakao/Cocoa		Tebu/Sugar cane	
	2021	2022	2021	2022
(1)	(10)	(11)	(12)	(13)
Manuhing	-	-	-	-
Manuhing Raya	-	-	-	-
Rungan	-	-	-	-
Rungan Hulu	-	-	-	-
Rungan Barat	-	-	-	-
Sepang	-	-	-	-
Mihing Raya	-	-	-	-
Kurun	-	-	-	-
Tewah	-	-	-	-
Kahayan Hulu Utara	-	-	-	-
Damang Batu	-	-	-	-
Miri Manasa	-	-	-	-
Gunung Mas	-	-	-	-

Lanjutan Tabel/Continued Table 5.3.6

Kecamatan Subdistrict	Teh/Tea		Tembakau/Tobacco	
	2021	2022	2021	2022
(1)	(14)	(15)	(16)	(17)
Manuhing	-	-	-	-
Manuhing Raya	-	-	-	-
Rungan	-	-	-	-
Rungan Hulu	-	-	-	-
Rungan Barat	-	-	-	-
Sepang	-	-	-	-
Mihing Raya	-	-	-	-
Kurun	-	-	-	-
Tewah	-	-	-	-
Kahayan Hulu Utara	-	-	-	-
Damang Batu	-	-	-	-
Miri Manasa	-	-	-	-
Gunung Mas	-	-	-	-

Sumber/Source: Dinas Pertanian Kabupaten Gunung Mas/Agriculture Office of Gunung Mas Regency

Tabel
Table 5.3.7

Luas Areal Tanaman Perkebunan Karet Menurut Kecamatan dan Klasifikasi Tanaman (ha) di Kabupaten Gunung Mas, 2021 dan 2022
Planted Area of Rubber Estate Crops by Subdistrict and Classification of Crops (ha) in Gunung Mas Regency, 2021 and 2022

Kecamatan Subdistrict	Tanaman Belum Menghasilkan <i>Immature Crops</i>		Tanaman Menghasilkan <i>Mature Crops</i>	
	2021	2022	2021	2022
(1)	(2)	(3)	(4)	(5)
Manuhing	2 493	2 493	5 015	5 015
Manuhing Raya	1 777	1 777	3 430	3 430
Rungan	1 741	1 733	3 769	3 775
Rungan Hulu	2 547	2 541	3 982	3 985
Rungan Barat	889	887	3 334	3 331
Sepang	2 611	2 607	3 791	3 792
Mihing Raya	959	954	2 050	2 055
Kurun	4 205	4 205	5 241	5 231
Tewah	2 359	2 359	3 892	3 892
Kahayan Hulu Utara	2 075	2 070	3 813	3 816
Damang Batu	1 350	1 345	1 691	1 696
Miri Manasa	1 322	1 319	1 482	1 485
Gunung Mas	24 328	24 290	41 490	41 503

Lanjutan Tabel/Continued Table 5.3.7

Kecamatan Subdistrict	Tanaman Tidak Menghasilkan/ Rusak Damage Crops		Jumlah Total	
	2021	2022	2021	2022
(1)	(6)	(7)	(8)	(9)
Manuhing	28	28	7 536	7 536
Manuhing Raya	644	644	5 851	5 851
Rungan	21	23	5 531	5 531
Rungan Hulu	30	33	6 559	6 559
Rungan Barat	23	28	4 246	4 246
Sepang	636	639	7 038	7 038
Mihing Raya	51	51	3 060	3 060
Kurun	253	263	9 699	9 699
Tewah	315	315	6 566	6 566
Kahayan Hulu Utara	445	447	6 333	6 333
Damang Batu	35	35	3 076	3 076
Miri Manasa	89	89	2 893	2 893
Gunung Mas	2 570	2 595	68 388	68 388

Sumber/Source: Dinas Pertanian Kabupaten Gunung Mas/Agriculture Office of Gunung Mas Regency

Tabel
Table 5.3.8

Luas Areal Tanaman Perkebunan Kelapa Menurut Kecamatan dan Klasifikasi Tanaman (ha) di Kabupaten Gunung Mas, 2021 dan 2022
Planted Area of Coconut Estate Crops by Subdistrict and Classification of Crops (ha) in Gunung Mas Regency, 2021 and 2022

Kecamatan Subdistrict	Tanaman Belum Menghasilkan <i>Immature Crops</i>		Tanaman Menghasilkan <i>Mature Crops</i>	
	2021	2022	2021	2022
(1)	(2)	(3)	(4)	(5)
Manuhing	2	2	11	11
Manuhing Raya	2	2	3	5
Rungan	3	3	5	5
Rungan Hulu	2	2	3	3
Rungan Barat	2	2	5	5
Sepang	3	3	4	4
Mihing Raya	2	2	5	5
Kurun	4	4	9	9
Tewah	5	4	10	11
Kahayan Hulu Utara	4	4	6	6
Damang Batu	1	1	4	4
Miri Manasa	2	2	6	6
Gunung Mas	32	31	71	72

Lanjutan Tabel/Continued Table 5.3.8

Kecamatan Subdistrict	Tanaman Tidak Menghasilkan/ Rusak Damage Crops		Jumlah Total	
	2021	2022	2021	2022
(1)	(6)	(7)	(8)	(9)
Manuhing	39	39	52	52
Manuhing Raya	13	11	18	18
Rungan	10	10	18	18
Rungan Hulu	7	7	12	12
Rungan Barat	3	3	10	10
Sepang	10	10	17	17
Mihing Raya	11,01	11,01	18,01	18,01
Kurun	132	132	145	145
Tewah	71	71	86	86
Kahayan Hulu Utara	21	21	31	31
Damang Batu	4	4	9	9
Miri Manasa	11	11	19	19
Gunung Mas	332,01	332,01	435,01	435,01

Sumber/Source: Dinas Pertanian Kabupaten Gunung Mas/Agriculture Office of Gunung Mas Regency

Tabel
Table 5.3.9

Luas Areal Tanaman Perkebunan Rakyat Kelapa Sawit Menurut Kecamatan dan Klasifikasi Tanaman (ha) di Kabupaten Gunung Mas, 2021 dan 2022
Planted Area of Smallholders Palm Oil Estate Crops by Subdistrict and Classification of Crops (ha) in Gunung Mas Regency, 2021 and 2022

Kecamatan Subdistrict	Tanaman Belum Menghasilkan <i>Immature Crops</i>		Tanaman Menghasilkan <i>Mature Crops</i>	
	2021	2022	2021	2022
(1)	(2)	(3)	(4)	(5)
Manuhing	389	381	421	429
Manuhing Raya	108	98	98	108
Rungan	30	25	123	128
Rungan Hulu	437	437	653	653
Rungan Barat	-	-	-	-
Sepang	36	36	164	164
Mihing Raya	135	127	112	120
Kurun	230	230	222	222
Tewah	137	137	103	103
Kahayan Hulu Utara	64	64	86	86
Damang Batu	20	-	-	-
Miri Manasa	60	-	-	-
Gunung Mas	1 586	1 615	1 982	2 031

Lanjutan Tabel/Continued Table 5.3.9

Kecamatan Subdistrict	Tanaman Tidak Menghasilkan/ Rusak Damage Crops		Jumlah Total	
	2021	2022	2021	2022
(1)	(6)	(7)	(8)	(9)
Manuhing	-	-	810	810
Manuhing Raya	-	-	206	206
Rungan	-	-	153	153
Rungan Hulu	-	-	1090	1090
Rungan Barat	-	-	-	-
Sepang	5	5	205	205
Mihing Raya	6	6	253	253
Kurun	5	5	457	457
Tewah	4	4	244	244
Kahayan Hulu Utara	-	-	150	150
Damang Batu	-	-	20	20
Miri Manasa	-	-	60	60
Gunung Mas	20	20	3 648	3 648

Sumber/Source: Dinas Pertanian Kabupaten Gunung Mas/Agriculture Office of Gunung Mas Regency

Tabel
Table 5.3.10

Luas Areal Tanaman Perkebunan Besar Kelapa Sawit Menurut Kecamatan dan Klasifikasi Tanaman (ha) di Kabupaten Gunung Mas, 2021 dan 2022
Planted Area of Large Palm Oil Estate Crops by Subdistrict and Classification of Crops (ha) in Gunung Mas Regency, 2021 and 2022

Kecamatan Subdistrict	Tanaman Belum Menghasilkan <i>Immature Crops</i>		Tanaman Menghasilkan <i>Mature Crops</i>	
	2021	2022	2021	2022
(1)	(2)	(3)	(4)	(5)
Manuhing	14 293	14 243	13 190	13 240
Manuhing Raya	750	750	-	-
Rungan	8 537	8 537	3 362	3 362
Rungan Hulu	-	-	-	-
Rungan Barat	-	-	-	-
Sepang	5 714	5 614	-	100
Mihing Raya	-	-	-	-
Kurun	1 046	1 046	17 240	17 240
Tewah	-	-	-	-
Kahayan Hulu Utara	5 000	5 000	-	-
Damang Batu	-	-	-	-
Miri Manasa	-	-	-	-
Gunung Mas	35 340	35 190	33 792	33 942

Lanjutan Tabel/Continued Table 5.3.10

Kecamatan Subdistrict	Tanaman Tidak Menghasilkan/ Rusak Damage Crops		Jumlah Total	
	2021	2022	2021	2022
(1)	(6)	(7)	(8)	(9)
Manuhing	-	-	27 483	27 483
Manuhing Raya	-	-	750	750
Rungan	-	-	11 899	11 899
Rungan Hulu	-	-	-	-
Rungan Barat	-	-	-	-
Sepang	-	-	5 714	5 714
Mihing Raya	-	-	-	-
Kurun	-	-	18 286	18 286
Tewah	-	-	-	-
Kahayan Hulu Utara	-	-	5 000	5 000
Damang Batu	-	-	-	-
Miri Manasa	-	-	-	-
Gunung Mas	-	-	69 132	69 132

Sumber/Source: Dinas Pertanian Kabupaten Gunung Mas/Agriculture Office of Gunung Mas Regency

Tabel
Table 5.3.11

**Luas Areal Perkebunan Rakyat Tanaman Kopi Menurut
Klasifikasi Tanaman dan Kecamatan di Kabupaten
Gunung Mas (ha), 2021 dan 2022**
*Planted Area of Smallholders Coffee Crops by the
Classification of Plants and Subdistrict in Gunung Mas (ha),
2021 and 2022*

Kecamatan Subdistrict	Tanaman Belum Menghasilkan <i>Immature Crops</i>		Tanaman Menghasilkan <i>Mature Crops</i>	
	2021	2022	2021	2022
(1)	(2)	(3)	(4)	(5)
Manuhing	-	-	-	-
Manuhing Raya	-	-	-	-
Rungan	20	20	-	3
Rungan Hulu	-	-	-	-
Rungan Barat	-	-	-	-
Sepang	-	-	-	-
Mihing Raya	-	-	-	-
Kurun	20	20	-	2
Tewah	75	75	-	2
Kahayan Hulu Utara	45	45	-	2
Damang Batu	-	-	-	-
Miri Manasa	30	30	-	1
Gunung Mas	190	190	-	10

Lanjutan Tabel/Continued Table 5.3.11

Kecamatan Subdistrict	Tanaman Tidak Menghasilkan/ Rusak Damage Crops		Jumlah Total	
	2021	2022	2021	2022
(1)	(6)	(7)	(8)	(9)
Manuhing	-	-	-	-
Manuhing Raya	-	-	-	-
Rungan	-	-	20	20
Rungan Hulu	-	-	-	-
Rungan Barat	-	-	-	-
Sepang	-	-	-	-
Mihing Raya	-	-	-	-
Kurun	-	-	20	20
Tewah	-	-	75	75
Kahayan Hulu Utara	-	-	45	45
Damang Batu	-	-	-	-
Miri Manasa	-	-	30	30
Gunung Mas	-	-	190	190

Sumber/Source: Dinas Pertanian Kabupaten Gunung Mas/Agriculture Office of Gunung Mas Regency

5.4 KEHUTANAN FORESTRY

Tabel 5.4.1 Luas Kawasan Hutan dan Konservasi Perairan¹ Menurut Kecamatan (ribu ha), 2021 dan 2022
Extent of Forest Area, Inland Water, Coastal, and Marine Ecosystem¹ by Subdistrict in Gunung Mas Regency (thousand ha), 2021 and 2022

		2021		
		Luas Kawasan Hutan dan Konservasi Perairan <i>Extent of Forest Area, Inland Water, Coastal, and Marine Ecosystem</i>		
Kecamatan <i>Subdistrict</i>	Tahun SK <i>Year of Decree</i>	Hutan Lindung <i>Protection Forest</i>	Suaka Alam dan Pelestarian Alam <i>Sanctuary Reserve and Nature Conservation Area</i>	Hutan Produksi Terbatas <i>Limited Production Forest</i>
(1)	(2)	(3)	(4)	(5)
Manuhing		-	-	-
Manuhing Raya		-	-	-
Rungan		-	-	-
Rungan Hulu		-	-	-
Rungan Barat	SK. 9415/ M E N L H K -	-	-	-
Sepang	PKTL /KUH/	-	-	-
Mihing Raya	P L A . 2 /	-	-	-
Kurun	1/2019PLA.2/ 2 0 2 1	-	2 587	-
Tewah		3 396	1 530	22 767
Kahayan Hulu Utara		644	-	1 409
Damang Batu		36 227	-	88 738
Miri Manasa		9 478	-	96 840
Gunung Mas		49 745	4 117	209 754

Lanjutan Tabel/Continued Table 5.4.1

2021			
Luas Kawasan Hutan dan Konservasi Perairan			
<i>Extent of Forest Area, Inland Water, Coastal, and Marine Ecosystem</i>			
Kecamatan Subdistrict	Hutan Produksi Tetap Permanent Production Forest	Hutan Produksi yang dapat Dikonversi Convertible Production Forest	Jumlah Luas Hutan dan Perairan Forest Area and Water Area
(1)	(6)	(7)	(8)
Manuhing	20 535	14 755	293
Manuhing Raya	55 342	4 391	88
Rungan	55 477	13 522	368
Rungan Hulu	23 112	17 183	65
Rungan Barat	21 536	4 168	-
Sepang	16 231	7 783	537
Mihing Raya	18 188	7 194	419
Kurun	34 898	5 881	760
Tewah	20 412	18 911	504
Kahayan Hulu Utara	19 419	6 907	369
Damang Batu	39 693	3 959	528
Miri Manasa	23 457	3 502	340
Gunung Mas	348 300	108 156	4 271

Lanjutan Tabel/*Continued Table* 5.4.1

2021		
Luas Kawasan Hutan dan Konservasi Perairan		
<i>Extent of Forest Area, Inland Water, Coastal, and Marine Ecosystem</i>		
Kecamatan Subdistrict	"Area Penggunaan Lain Other Area of Use"	Jumlah Luas Hutan dan Perairan Total Forest Area and Water Area
(1)	(9)	(10)
Manuhing	48 322	83 905
Manuhing Raya	5 642	65 463
Rungan	28 377	97 744
Rungan Hulu	6 496	46 856
Rungan Barat	9 005	34 709
Sepang	12 326	36 877
Mihing Raya	12 573	38 374
Kurun	33 079	77 205
Tewah	17 913	85 433
Kahayan Hulu Utara	13 472	42 220
Damang Batu	13 259	182 404
Miri Manasa	6 904	140 521
Gunung Mas	207 368	931 711

Lanjutan Tabel/Continued Table 5.4.1

2022				
Luas Kawasan Hutan dan Konservasi Perairan Extent of Forest Area, Inland Water, Coastal, and Marine Ecosystem				
Kecamatan Subdistrict	Tahun SK Year of Decree	Hutan Lindung Protection Forest	Suaka Alam dan Pelestarian Alam Sanctuary Reserve and Nature Conservation Area	Hutan Produksi Terbatas Limited Production Forest
(1)	(2)	(3)	(4)	(5)
Manuhing		-	-	-
Manuhing Raya		-	-	-
Rungan		-	-	-
Rungan Hulu		-	-	-
Rungan Barat	SK. 6627/	-	-	-
Sepang	MENLHK-	-	-	-
Mihing Raya	PKTL/KUH/	-	-	-
Kurun	P L A . 2 /	-	2 587	-
Tewah	2 0 2 1	3 396	1 530	22 767
Kahayan Hulu Utara		644	-	1 409
Damang Batu		36 227	-	88 738
Miri Manasa		9 478	-	96 840
Gunung Mas		49 745	4 117	209 754

Lanjutan Tabel/*Continued Table* 5.4.1

2022			
Luas Kawasan Hutan dan Konservasi Perairan			
<i>Extent of Forest Area, Inland Water, Coastal, and Marine Ecosystem</i>			
Kecamatan <i>Subdistrict</i>	Hutan Produksi Tetap <i>Permanent Production Forest</i>	Hutan Produksi yang dapat Dikonversi <i>Convertible Production Forest</i>	Jumlah Luas Hutan dan Perairan <i>Forest Area and Water Area</i>
(1)	(6)	(7)	(8)
Manuhing	20 535	14 755	293
Manuhing Raya	55 342	4 391	88
Rungan	55 477	13 522	368
Rungan Hulu	23 112	17 183	65
Rungan Barat	21 536	4 168	-
Sepang	16 231	7 783	537
Mihing Raya	18 188	7 194	419
Kurun	34 898	5 881	760
Tewah	20 412	18 911	504
Kahayan Hulu Utara	19 419	6 907	369
Damang Batu	39 693	3 959	528
Miri Manasa	23 457	3 502	340
Gunung Mas	348 300	108 156	4 271

Lanjutan Tabel/Continued Table 5.4.1

2022		
Luas Kawasan Hutan dan Konservasi Perairan		
Extent of Forest Area, Inland Water, Coastal, and Marine Ecosystem		
Kecamatan Subdistrict	"Area Penggunaan Lain Other Area of Use"	Jumlah Luas Hutan dan Perairan Total Forest Area and Water Area
(1)	(9)	(10)
Manuhing	48 322	83 905
Manuhing Raya	5 642	65 463
Rungan	28 377	97 744
Rungan Hulu	6 496	46 856
Rungan Barat	9 005	34 709
Sepang	12 326	36 877
Mihing Raya	12 573	38 374
Kurun	33 079	77 205
Tewah	17 913	85 433
Kahayan Hulu Utara	13 472	42 220
Damang Batu	13 259	182 404
Miri Manasa	6 904	140 521
Gunung Mas	207 368	931 711

Sumber/Source: Dinas Lingkungan Hidup, Kehutanan dan Perhubungan/Environmental, Forest and Transportation Office of Gunung Mas Regency

5.5 PETERNAKAN LIVESTOCK

Tabel 5.5.1 Populasi Ternak Menurut Kecamatan dan Jenis Ternak di Kabupaten Gunung Mas (ekor), 2021 dan 2022
Livestock Population by Subdistrict and Kind of Livestock in Gunung Mas Regency (head), 2021 and 2022

Kecamatan Subdistrict	Sapi Perah/Dairy Cattle		Sapi Potong/Beef Cattle		Kerbau/Buffalo	
	2021	2022	2021	2022	2021	2022
(1)	(2)	(3)	(4)	(5)	(6)	(7)
Manuhing	-	-	201	141	-	-
Manuhing Raya	-	-	133	98	-	-
Rungan	-	-	163	133	6	-
Rungan Hulu	-	-	101	76	-	-
Rungan Barat	-	-	96	64	-	-
Sepang	-	-	305	258	-	-
Mihing Raya	-	-	286	246	101	112
Kurun	-	-	2 192	1 995	69	75
Tewah	-	-	1 203	1 152	-	-
Kahayan Hulu Utara	-	-	113	75	-	-
Damang Batu	-	-	79	45	-	-
Miri Manasa	-	-	88	57	-	-
Gunung Mas	-	-	4 960	4 340	176	187

Lanjutan Tabel/Continued Table 5.5.1

Kecamatan Subdistrict	Kuda/Horse		Kambing/Goat	
	2021	2022	2021	2022
(1)	(8)	(9)	(10)	(11)
Manuhing	-	-	170	164
Manuhing Raya	-	-	-	-
Rungan	-	-	101	110
Rungan Hulu	-	-	-	-
Rungan Barat	-	-	-	-
Sepang	-	-	-	-
Mihing Raya	-	-	-	-
Kurun	-	-	123	115
Tewah	-	-	145	162
Kahayan Hulu Utara	-	-	-	-
Damang Batu	-	-	-	-
Miri Manasa	-	-	-	-
Gunung Mas	-	-	539	551

Lanjutan Tabel/*Continued Table* 5.5.1

Kecamatan Subdistrict	Domba/Sheep		Babi/Pig	
	2021	2022	2021	2022
(1)	(12)	(13)	(14)	(15)
Manuhing	-	-	1 033	1 074
Manuhing Raya	-	-	765	782
Rungan	-	-	1 211	1 257
Rungan Hulu	-	-	678	781
Rungan Barat	-	-	767	826
Sepang	-	-	1 368	1 425
Mihing Raya	-	-	1 176	1 236
Kurun	-	-	2 674	2 781
Tewah	-	-	1 886	1 945
Kahayan Hulu Utara	-	-	1 366	1 237
Damang Batu	-	-	1 121	1 109
Miri Manasa	-	-	762	752
Gunung Mas	-	-	14 807	15 205

Sumber/Source: Dinas Pertanian Kabupaten Gunung Mas/Agriculture Office of Gunung Mas Regency

Tabel 5.5.2 **Populasi Unggas Menurut Kecamatan dan Jenis Unggas di Kabupaten Gunung Mas (ekor), 2021 dan 2022**
Poultry Population by Subdistrict and Kind of Poultry in Gunung Mas Regency (head), 2021 and 2022

Kecamatan Subdistrict	Ayam Kampung/Native Chicken		Ayam Petelur/Layer	
	2021	2022	2021	2022
(1)	(2)	(3)	(4)	(5)
Manuhing	6 185	6 805	-	259
Manuhing Raya	2 046	2 134	-	-
Rungan	9 310	9 413	-	-
Rungan Hulu	5 666	5 689	-	-
Rungan Barat	3 496	3 567	-	-
Sepang	7 785	7 821	243	260
Mihing Raya	5 894	5 899	123	-
Kurun	14 056	14 123	16 645	23 415
Tewah	9 676	9 724	1 987	812
Kahayan Hulu Utara	8 353	8 475	-	-
Damang Batu	7 050	7 125	-	-
Miri Manasa	6 669	6 654	-	-
Gunung Mas	86 186	87 429	18 998	24 746

Lanjutan Tabel/*Continued Table 5.5.2*

Kecamatan Subdistrict	Ayam Pedaging/Broiler		Itik/Itik Manila/Duck	
	2021	2022	2021	2022
(1)	(6)	(7)	(8)	(9)
Manuhing	4 629	4 783	383	398
Manuhing Raya	4 729	4 826	272	291
Rungan	4 193	4 356	274	397
Rungan Hulu	3 184	3 346	305	347
Rungan Barat	3 965	4 124	161	187
Sepang	8 536	10 678	261	276
Mihing Raya	7 736	7 841	206	225
Kurun	30 640	32 134	978	1 237
Tewah	15 847	16 578	274	312
Kahayan Hulu Utara	10 489	11 234	152	121
Damang Batu	4 337	4 421	108	79
Miri Manasa	4 154	4 321	105	70
Gunung Mas	102 439	108 642	3 479	3 940

Sumber/*Source*: Dinas Pertanian Kabupaten Gunung Mas/*Agriculture Office of Gunung Mas Regency*

Tabel
Table 5.5.3

Jumlah Ternak yang dipotong Menurut Kecamatan dan Jenis Ternak di Kabupaten Gunung Mas (ekor), 2021 dan 2022
Livestock Slaughtered by Subdistrict and Kind of Livestock in Gunung Mas Regency (head), 2021 and 2022

Kecamatan Subdistrict	Sapi Potong/Beef Cattle		Kerbau/Buffalo		Kuda/Horse	
	2021	2022	2021	2022	2021	2022
(1)	(2)	(3)	(4)	(5)	(6)	(7)
Manuhing	54	67	-	-	-	-
Manuhing Raya	3	37	-	-	-	-
Rungan	23	38	-	5	-	-
Rungan Hulu	16	16	1	1	-	-
Rungan Barat	17	29	-	-	-	-
Sepang	52	43	1	-	-	-
Mihing Raya	46	40	-	5	-	-
Kurun	213	576	5	10	-	-
Tewah	225	235	5	4	-	-
Kahayan Hulu Utara	67	70	-	-	-	-
Damang Batu	1	21	-	-	-	-
Miri Manasa	16	20	-	-	-	-
Gunung Mas	733	1 192	12	25	-	-

Lanjutan Tabel/Continued Table 5.5.3

Kecamatan Subdistrict	Kambing/Goat		Domba/Sheep		Babi/Pig	
	2021	2022	2021	2022	2021	2022
(1)	(8)	(9)	(10)	(11)	(12)	(13)
Manuhing	56	58	-	-	259	191
Manuhing Raya	-	-	-	-	41	47
Rungan	7	6	-	-	164	162
Rungan Hulu	13	8	-	-	128	126
Rungan Barat	6	9	-	-	81	79
Sepang	3	-	-	-	199	215
Mihing Raya	14	21	-	-	240	216
Kurun	42	24	-	-	2 281	2 356
Tewah	16	18	-	-	693	789
Kahayan Hulu Utara	4	9	-	-	188	187
Damang Batu	-	-	-	-	121	126
Miri Manasa	-	-	-	-	79	81
Gunung Mas	161	153	-	-	4 474	4 575

Sumber/Source: Dinas Pertanian Kabupaten Gunung Mas/Agriculture Office of Gunung Mas Regency

Tabel
Table 5.5.4

Jumlah Ternak yang Dipotong di Tempat Pemotongan Hewan (TPH) Menurut Kecamatan dan Jenis Ternak di Kabupaten Gunung Mas (ekor), 2021 dan 2022
Livestock Slaughtered at Slaughtering House (abattoir) by Subdistrict and Kind of Livestock in Gunung Mas (heads), 2021 and 2022

Kecamatan Subdistrict	Sapi Potong/Beef Cattle		Kerbau/Buffalo		Kuda/Horse	
	2021	2022	2021	2022	2021	2022
(1)	(2)	(3)	(4)	(5)	(6)	(7)
Manuhing	-	...	-	-	-	-
Manuhing Raya	-	...	-	-	-	-
Rungan	-	...	-	-	-	-
Rungan Hulu	-	...	-	-	-	-
Rungan Barat	-	...	-	-	-	-
Sepang	-	...	-	-	-	-
Mihing Raya	-	...	-	-	-	-
Kurun	193	...	-	-	-	-
Tewah	-	...	-	-	-	-
Kahayan Hulu Utara	-	...	-	-	-	-
Damang Batu	-	...	-	-	-	-
Miri Manasa	-	...	-	-	-	-
Gunung Mas	193	...	-	-	-	-

Lanjutan Tabel/*Continued Table* 5.5.4

Kecamatan Subdistrict	Kambing/Goat		Domba/Sheep		Babi/Pig	
	2021	2022	2021	2022	2021	2022
(1)	(8)	(9)	(10)	(11)	(12)	(13)
Manuhing	-	-	-	-	-	-
Manuhing Raya	-	-	-	-	-	-
Rungan	-	-	-	-	-	-
Rungan Hulu	-	-	-	-	-	-
Rungan Barat	-	-	-	-	-	-
Sepang	-	-	-	-	-	-
Mihing Raya	-	-	-	-	-	-
Kurun	-	-	-	-	-	-
Tewah	-	-	-	-	-	-
Kahayan Hulu Utara	-	-	-	-	-	-
Damang Batu	-	-	-	-	-	-
Miri Manasa	-	-	-	-	-	-
Gunung Mas	-	-	-	-	-	-

Sumber/*Source*: Dinas Pertanian Kabupaten Gunung Mas/*Agriculture Office of Gunung Mas Regency*

Tabel
Table 5.5.5

Produksi Daging Ternak Menurut Kecamatan dan Jenis Ternak di Kabupaten Gunung Mas (kg), 2021 dan 2022
Production of Meat by Subdistrict and Kind of Livestock in Gunung Mas Regency (kg), 2021 and 2022

Kecamatan Subdistrict	Sapi Potong/Beef Cattle		Kerbau/Buffalo		Kuda/Horse	
	2021	2022	2021	2022	2021	2022
(1)	(2)	(3)	(4)	(5)	(6)	(7)
Manuhing	3 826	3 916	-	-	-	-
Manuhing Raya	4 158	4 257	-	-	-	-
Rungan	4 035	4 163	350	312	-	-
Rungan Hulu	4 095	4 213	-	-	-	-
Rungan Barat	3 811	3 901	-	-	-	-
Sepang	4 226	4 315	-	-	-	-
Mihing Raya	4 041	4 123	1 230	1 421	-	-
Kurun	58 842	54 965	3 764	3 983	-	-
Tewah	18 325	18 492	-	-	-	-
Kahayan Hulu Utara	3 970	4 123	-	-	-	-
Damang Batu	1 760	1 902	-	-	-	-
Miri Manasa	1 339	1 459	-	-	-	-
Gunung Mas	112 428	109 829	5 344	5 716	-	-

Lanjutan Tabel/*Continued Table 5.5.5*

Kecamatan Subdistrict	Kambing/Goat		Domba/Sheep		Babi/Pig	
	2021	2022	2021	2022	2021	2022
(1)	(8)	(9)	(10)	(11)	(12)	(13)
Manuhing	121	156	-	-	13 766	14 235
Manuhing Raya	-	-	-	-	7 677	7 856
Rungan	324	324	-	-	5 419	5 526
Rungan Hulu	-	-	-	-	9 322	9 425
Rungan Barat	-	-	-	-	9 109	9 256
Sepang	-	-	-	-	23 499	23 689
Mihing Raya	-	-	-	-	20 011	20 123
Kurun	554	578	-	-	192 966	193 013
Tewah	142	134	-	-	60 666	60 721
Kahayan Hulu Utara	-	-	-	-	21 899	21 987
Damang Batu	-	-	-	-	5 888	6 025
Miri Manasa	-	-	-	-	7 677	7 812
Gunung Mas	1 141	1 192	-	-	377 899	379 668

Sumber/Source: Dinas Pertanian Kabupaten Gunung Mas/Agriculture Office of Gunung Mas Regency

Tabel
Table 5.5.6

Produksi Daging Unggas Menurut Kecamatan dan Jenis Unggas di Kabupaten Gunung Mas (kg), 2021 dan 2022
Production of Meat by Subdistrict and Kind of Poultry in Gunung Mas Regency (kg), 2021 and 2022

Kecamatan Subdistrict	Ayam Kampung/Native Chicken		Ayam Petelur/Layer	
	2021	2022	2021	2022
(1)	(2)	(3)	(4)	(5)
Manuhing	1 161	1 321	-	-
Manuhing Raya	1 077	1 231	-	-
Rungan	1 577	1 765	-	-
Rungan Hulu	1 072	1 231	-	-
Rungan Barat	1 018	1 231	-	-
Sepang	2 689	2 875	-	-
Mihing Raya	2 642	2 764	-	-
Kurun	17 575	17 765	-	-
Tewah	12 775	16 123	-	-
Kahayan Hulu Utara	3 682	3 882	-	-
Damang Batu	2 737	2 914	-	-
Miri Manasa	1 999	2 213	-	-
Gunung Mas	50 004	55 315	-	-

Lanjutan Tabel/*Continued Table 5.5.6*

Kecamatan Subdistrict	Ayam Pedaging/Broiler		Itik/Itik Manila/Duck	
	2021	2022	2021	2022
(1)	(6)	(7)	(8)	(9)
Manuhing	8 797	11 231	198	210
Manuhing Raya	10 988	9 543	165	184
Rungan	21 867	21 998	284	312
Rungan Hulu	8 110	8 345	154	178
Rungan Barat	8 276	8 456	122	142
Sepang	20 988	21 134	385	412
Mihing Raya	18 801	19 035	265	285
Kurun	221 189	221 345	888	901
Tewah	101 790	101 902	704	812
Kahayan Hulu Utara	22 457	22 651	243	278
Damang Batu	7 628	7 832	107	157
Miri Manasa	7 683	7 821	87	101
Gunung Mas	458 574	461 293	3 602	3 972

Sumber/Source: Dinas Pertanian Kabupaten Gunung Mas/Agriculture Office of Gunung Mas Regency

Tabel
Table 5.5.7

Produksi Telur Unggas Menurut Kecamatan dan Jenis Unggas di Kabupaten Gunung Mas (kg), 2021 dan 2022
Production of Eggs by Subdistrict and Kind of Poultry in Gunung Mas Regency (kg), 2021 and 2022

Kecamatan Subdistrict	Ayam Kampung/Native Chicken		Ayam Petelur Layer		Itik/Itik Manila Duck		Puyuh Bustard	
	2021	2022	2021	2022	2021	2022	2021	2022
(1)	(2)	(3)	(4)	(5)	(6)	(7)	(8)	(9)
Manuhing	862	975	-	25	976	1 098	-	-
Manuhing Raya	174	275	-	-	796	879	-	-
Rungan	1 285	1 389	-	-	856	1 098	-	-
Rungan Hulu	1 441	1 547	-	-	910	1 098	-	-
Rungan Barat	1 341	1 425	-	-	991	1 067	-	-
Sepang	2 527	2 609	-	-	1 411	1 503	121	145
Mihing Raya	1 955	2 056	-	-	1 198	1 097	-	-
Kurun	8 717	8 832	35 411	43 123	6 008	6 098	2 987	3 078
Tewah	7 151	7 645	30 416	26 578	2 765	3 241	-	2 976
Kahayan Hulu Utara	2 537	2 678	-	-	967	1 098	-	-
Damang Batu	1 751	1 876	-	-	818	912	-	-
Miri Manasa	1 643	1 756	-	-	864	990	-	-
Gunung Mas	31 384	33 063	65 827	69 726	18 560	20 179	3 108	6 199

Sumber/Source: Dinas Pertanian Kabupaten Gunung Mas/Agriculture Office of Gunung Mas Regency

5.6 PERIKANAN FISHERY

Tabel 5.6.1 **Produksi dan Nilai Produksi Perikanan Tangkap Menurut Kecamatan dan Jenis Penangkapan di Kabupaten Gunung Mas, 2022**
Production and Production Value of Fish Capture by Subdistrict and Type of Captures in Gunung Mas Regency, 2022

Kecamatan Subdistrict	Perikanan Tangkap di Laut <i>Marine Capture Fishries</i>		Perikanan Perairan Umum Daratan <i>Inland Open Water Capture Fisheries</i>		Perikanan Tangkap <i>Fish Capture</i>	
	Volume Volume (Ton)	Nilai Value (000 Rp)	Volume Volume Ton	Nilai Value (000 Rp)	Volume Volume (Ton)	Nilai Value (000 Rp)
(1)	(2)	(3)	(4)	(5)	(6)	(7)
Manuhing	-	-	21 141	1 108 887	21 141	1 108 887
Manuhing Raya	-	-	4 625	270 563	4 625	270 563
Rungan	-	-	10 450	520 862	10 450	520 862
Rungan Hulu	-	-	5 741	270 495	5 741	270 495
Rungan Barat	-	-	5 593	252 677	5 593	252 677
Sepang	-	-	6 823	353 680	6 823	353 680
Mihing Raya	-	-	7 715	409 953	7 715	409 953
Kurun	-	-	21 841	1 147 833	21 841	1 147 833
Tewah	-	-	17 811	924 179	17 811	924 179
Kahayan Hulu Utara	-	-	8 615	453 020	8 615	453 020
Damang Batu	-	-	8 491	483 999	8 491	483 999
Miri Manasa	-	-	7 037	394 847	7 037	394 847
Gunung Mas	-	-	125 883	6 590 995	125 883	6 590 995

Sumber/Source: Dinas Perikanan dan Ketahanan Pangan Kabupaten Gunung Mas/Fisheries and Food Security Office of Gunung Mas Regency

Tabel
Table 5.6.2

**Produksi dan Nilai Produksi Perikanan Tangkap di
Perairan Umum Menurut Kecamatan dan Komoditas
Utama di Kabupaten Gunung Mas, 2022**
*Production and Production Value of Inland Open Water
Capture Fisheries by Subdistrict and Main Commodity in
Gunung Mas Regency, 2022*

Kecamatan Subdistrict	Udang Shrimp		Ikan Fish	
	Volume Volume (Ton)	Nilai Value (000 Rp)	Volume Volume (Ton)	Nilai Value (000 Rp)
(1)	(2)	(3)	(4)	(5)
Manuhing	-	-	21 141	1 108 887
Manuhing Raya	-	-	4 625	270 563
Rungan	-	-	10 450	520 862
Rungan Hulu	-	-	5 741	270 495
Rungan Barat	-	-	5 593	252 677
Sepang	-	-	6 823	353 680
Mihing Raya	-	-	7 715	409 953
Kurun	-	-	21 841	1 147 833
Tewah	-	-	17 811	924 179
Kahayan Hulu Utara	-	-	8 615	453 020
Damang Batu	-	-	8 491	483 999
Miri Manasa	-	-	7 037	394 847
Gunung Mas	-	-	125 883	6 590 995

Lanjutan Tabel/*Continued Table* 5.6.2

Kecamatan <i>Subdistrict</i>	Lainnya <i>Others</i>		Tangkap di Perairan Umum <i>Inland Open Water Capture</i>	
	Volume <i>Volume</i> (Ton)	Nilai <i>Value</i> (000 Rp)	Volume <i>Volume</i> (Ton)	Nilai <i>Value</i> (000 Rp)
(1)	(6)	(7)	(8)	(9)
Manuhing	-	-	21 141	1 108 887
Manuhing Raya	-	-	4 625	270 563
Rungan	-	-	10 450	520 862
Rungan Hulu	-	-	5 741	270 495
Rungan Barat	-	-	5 593	252 677
Sepang	-	-	6 823	353 680
Mihing Raya	-	-	7 715	409 953
Kurun	-	-	21 841	1 147 833
Tewah	-	-	17 811	924 179
Kahayan Hulu Utara	-	-	8 615	453 020
Damang Batu	-	-	8 491	483 999
Miri Manasa	-	-	7 037	394 847
Gunung Mas	-	-	125 883	6 590 995

Sumber/*Source*: Dinas Perikanan dan Ketahanan Pangan Kabupaten Gunung Mas/*Fisheries and Food Security Office of Gunung Mas Regency*

Tabel
Table 5.6.3

**Produksi dan Nilai Produksi Perikanan Tangkap di
Perairan Umum Menurut Kecamatan dan Lokasi di
Kabupaten Gunung Mas, 2022**
*Production and Production Value of Inland Open Water
Capture Fisheries by Subdistrict and Location in Gunung
Mas Regency, 2022*

Kecamatan Subdistrict	Sungai River		Danau Lake	
	Volume Volume (Ton)	Nilai Value (000 Rp)	Volume Volume (Ton)	Nilai Value (000 Rp)
(1)	(2)	(3)	(4)	(5)
Manuhing	17 142	901 726	3 999	207 161
Manuhing Raya	4 625	270 563	-	-
Rungan	8 414	414 904	2 036	105 958
Rungan Hulu	5 741	270 495	-	-
Rungan Barat	5 593	252 677	-	-
Sepang	6 823	353 680	-	-
Mihing Raya	7 715	409 953	-	-
Kurun	18 995	1 003 306	2 846	144 527
Tewah	17 811	924 179	-	-
Kahayan Hulu Utara	8 615	453 020	-	-
Damang Batu	8 491	483 999	-	-
Miri Manasa	5 490	316 430	1 547	78 417
Gunung Mas	115 455	6 054 932	10 428	536 063

Sumber/Source: Dinas Perikanan dan Ketahanan Pangan Kabupaten Gunung Mas/Fisheries and Food Security Office of Gunung Mas Regency

Tabel
Table 5.6.4**Produksi Perikanan Budidaya Menurut Kecamatan dan Jenis Kegiatan di Kabupaten Gunung Mas, 2022**
Production of Aquaculture by Subdistrict and Type of Activity in Gunung Mas Regency, 2022

Kecamatan Subdistrict	Pembesaran (ton) Aquaculture (ton)	Pembenihan (1000 Ekor) Hatchery (1000 Head)	Ikan Hias (1000 Ekor) Ornament Fish (1000 Head)
(1)	(2)	(3)	(4)
Manuhing	87,32	-	-
Manuhing Raya	55,84	-	-
Rungan	75,70	-	-
Rungan Hulu	37,19	-	-
Rungan Barat	65,40	-	-
Sepang	120,87	-	-
Mihing Raya	80,50	-	-
Kurun	407,32	-	-
Tewah	140,57	-	-
Kahayan Hulu Utara	59,71	-	-
Damang Batu	29,77	-	-
Miri Manasa	34,09	-	-
Gunung Mas	1 194,28	-	-

Sumber/Source: Dinas Perikanan dan Ketahanan Pangan Kabupaten Gunung Mas/Fisheries and Food Security Office of Gunung Mas Regency

Tabel
Table 5.6.5

Produksi dan Nilai Produksi Perikanan Budidaya Menurut Kecamatan dan Jenis Budidaya di Kabupaten Gunung Mas, 2022
Production and Production Value of Aquaculture by Subdistrict and Type of Culture in Gunung Mas Regency, 2022

Kecamatan Subdistrict	Kolam Air Deras Running Freshwater Pond		Kolam Air Tenang Quiet Freshwater Pond	
	Volume Volume (Ton)	Nilai Value (000 Rp)	Volume Volume (Ton)	Nilai Value (000 Rp)
(1)	(2)	(3)	(4)	(5)
Manuhing	-	-	87,32	2 654 750
Manuhing Raya	-	-	55,84	1 722 800
Rungan	-	-	75,70	2 309 200
Rungan Hulu	-	-	37,19	1 161 350
Rungan Barat	-	-	65,40	2 014 200
Sepang	-	-	120,87	3 778 700
Mihing Raya	-	-	80,50	2 507 500
Kurun	0,92	27 500	406,40	12 486 950
Tewah	0,81	23 650	139,76	4 230 500
Kahayan Hulu Utara	-	-	59,71	1 854 800
Damang Batu	0,70	20 600	29,07	915 000
Miri Manasa	-	-	34,09	1 070 900
Gunung Mas	2,43	71 750	634,94	36 706 650

Sumber/Source: Dinas Perikanan dan Ketahanan Pangan Kabupaten Gunung Mas/Fisheries and Food Security Office of Gunung Mas Regency

Tabel
Table 5.6.6

Produksi dan Nilai Produksi Perikanan Budidaya Menurut Kecamatan dan Komoditas Utama di Kabupaten Gunung Mas, 2022
Production and Production Value of Aquaculture by Subdistrict and Main Commodity in Gunung Mas Regency, 2022

Kecamatan Subdistrict	Gurame <i>Giant Gouramy</i>		Patin <i>Pangasius Catfish</i>		Lele <i>Torpedo Shaped Catfish</i>	
	Volume Volume	Nilai Value	Volume Volume	Nilai Value	Volume Volume	Nilai Value
	(Ton)	(000 Rp)	Ton	(000 Rp)	(Ton)	(000 Rp)
(1)	(2)	(3)	(4)	(5)	(6)	(7)
Manuhing	9,39	469 500	42,57	1 064 250	11,66	291 500
Manuhing Raya	8,40	420 000	30,77	769 250	4,99	124 750
Rungan	10,12	506 000	40,96	1 024 000	8,25	206 250
Rungan Hulu	5,82	291 000	18,12	453 000	4,64	116 000
Rungan Barat	9,40	470 000	35,91	897 750	5,67	141 750
Sepang	18,67	933 500	62,71	1 567 750	10,47	261 750
Mihing Raya	12,14	607 000	41,08	1 027 000	8,13	203 250
Kurun	54,15	2 707 500	235,13	5 878 250	20,27	506 750
Tewah	17,58	879 000	79,20	1 980 000	13,75	343 750
Kahayan Hulu Utara	9,53	476 500	29,60	740 000	8,20	205 000
Damang Batu	4,47	223 500	13,45	336 250	3,89	97 250
Miri Manasa	5,27	263 500	16,41	410 250	3,72	93 000
Gunung Mas	164,94	8 247 000	645,91	16 147 750	103,64	2 591 000

Lanjutan Tabel/Continued Table 5.6.6

Kecamatan Subdistrict	Nila Nile Tilapia		Mas Goldenfish	
	Volume Volume (Ton)	Nilai Value (000 Rp)	Volume Volume (Ton)	Nilai Value (000 Rp)
(1)	(8)	(9)	(10)	(11)
Manuhing	23,70	829 500	-	-
Manuhing Raya	11,68	408 800	-	-
Rungan	16,37	572 950	-	-
Rungan Hulu	8,61	301 350	-	-
Rungan Barat	14,42	504 700	-	-
Sepang	29,02	1 015 700	-	-
Mihing Raya	19,15	670 250	-	-
Kurun	97,77	3 421 950	-	-
Tewah	30,04	1 051 400	-	-
Kahayan Hulu Utara	12,38	433 300	-	-
Damang Batu	7,96	278 600	-	-
Miri Manasa	8,69	304 150	-	-
Gunung Mas	279,79	9 792 650	-	-

Sumber/Source: Dinas Perikanan dan Ketahanan Pangan Kabupaten Gunung Mas/Fisheries and Food Security Office of Gunung Mas Regency

6

ENERGI
ENERGY

Total Pelanggan
Total of Customers **2022**

Sepang Simin (KP) : 2.505

Kuala Kurun (PLTD) : 9.366

Tumbang Miri (ULD) : 1.231

Tewah (PLTD) : 5.618

Kampuri (KP) : 2.167

Daya Terpasang (kVA)

Installed Electricity Power (kVA)

8.280

8.840

8.840

2020

2021

2022

PENJELASAN TEKNIS

1. **Pertambangan** adalah suatu kegiatan pengambilan endapan bahan galian berharga dan bernilai ekonomis dari dalam kulit bumi, di bawah permukaan bumi, dan di bawah permukaan air.
2. **Bahan tambang** adalah hasil produksi dari kegiatan pertambangan yang merupakan sumber daya alam yang tidak dapat diperbarui.
3. **Minyak bumi** adalah campuran hidrokarbon dalam bentuk cair diperoleh dari lapisan kulit bumi.
4. **Gas alam** adalah semua jenis gas hidrokarbon yang dihasilkan dari sumur penambangan yang terdiri dari komponen utama berupa metana, etana, propana, butana, pentana, dan hexana, ditambang dari dalam bumi, baik diperoleh langsung atau bersamaan dengan crude oil.
5. **Biji timah** adalah mineral bahan dasar logam timah. Pengolahan biji timah menjadi logam timah terdiri dari tahap konsentrasi, tahap smelting, dan tahap refining.
6. **Batu bara** adalah salah satu bahan bakar fosil yang terbentuk dari endapan organik, utamanya adalah sisa-sisa tumbuhan.
7. **Bauksit** adalah biji utama pembentuk aluminium, bauksit

TECHNICAL NOTES

1. **Mining** is an activity of taking valued *quarried* material from within the earth layer, under earth surface, and under water level.
2. **Mine material** is a natural resource as the production of mining operations that can not be renewed.
3. **Crude oil** is a mixture of hydrocarbon *accuring* in liquid phase in subsurface reservoir and remained liquid under atmospheric pressure.
4. **Natural gas** is all kinds of hydrocarbon gas produced from wells, mixture of hydrocarbons gas and vapour occurring naturally, which main components are methane, ethane, propane, butane, pentane, and hexane, mined from underground accumulation either directly or as associated gas in oil mining.
5. **Tin ore** is mineral as the base material of tin. Processing tin ore into tin consist of a concentration, smelting, and refining stages.
6. **Coal** is fossil fuels that formed from organic sediment, primarily plant debris.
7. **Bauxite** is main ore that forming aluminium, bauxite consist of a

terdiri dari campuran antara aluminium hidroksida dan aluminium oksida.

8. **Bijih nikel** adalah mineral atau agregat mineral yang mengandung nikel. Pengolahan bijih nikel menjadi nikel terdiri dari beberapa tahap, yaitu crushing, pengeringan, pereduksian, peleburan, pemurnian, dan granulasi dan pengemasan.
9. **Emas** adalah logam yang bersifat lunak dan mudah ditempa, kekerasannya berkisar antara 2,5-3 (skala Mohs), serta berat jenisnya tergantung pada jenis dan kandungan logam lain yang berpadu dengannya. Emas dapat melebur dalam bentuk cair pada suhu sekitar 1000 derajat celcius.
10. **Konsentrat tembaga** adalah bijih tembaga yang sudah mengalami proses konsentrasi flotasi.
11. **Bahan galian** adalah semua jenis mineral dan batuan kecuali mineral logam dan energy yang digali dan diproses untuk penggunaan akhir industri dan konstruksi.
12. **Perusahaan listrik negara (PLN)** adalah perusahaan umum milik negara yang mempunyai aktivitas kegiatan pembangkitan, transmisi, dan distribusi tenaga listrik.
13. **Kapasitas listrik terpasang** adalah total kapasitas dari seluruh mesin pembangkit listrik yang dioperasikan.
14. **Listrik yang dibangkitkan** *mixture of aluminium hydroxide and aluminium oxide.*
8. **Nickel ore** is a mineral that containing nickel. Processing nickel ore into nickel consists of several stages of crushing, drying, reduction, smelting, purification, and granulation and packaging.
9. **Gold** is soft and malleable metal with hardness range between 2,5-3 (Mohs), and its density depends on the type and content of other metals which combined with it. Gold can be melted into liquid form at 1000 degrees celcius.
10. **Copper consenstrate** is copper are that has passed a process of flotation concentration.
11. **Quarrying materials** are all kinds of minerals and rocks except metals and energy minerals extracted and processed to manufacturing and construction industry.
12. **State Electricity Company (PLN)** is a State-owned Public Company that has the activity of generation, transmission, and distribution of electricity.
13. **Installed electricity capacity** is the total capacity of all operated power plants machines.
14. **Electricity generated** is the

adalah jumlah listrik yang dibangkitkan oleh seluruh mesin pembangkit listrik dan dinyatakan dalam satuan dasar Watt hours.

15. Jumlah listrik/gas/air bersih yang terjual/didistribusikan adalah jumlah listrik/gas/air bersih yang disalurkan kepada para pelanggan.

16. Perusahaan Air Bersih adalah perusahaan yang mempunyai aktivitas dalam penampungan, penjernihan, dan penyaluran air baku atau air bersih dari terminal air melalui saluran air, pipa atau mobil tangki (dalam satu pengelolaan administrasi dengan kegiatan ekonomi) kepada rumah tangga, perusahaan industri, atau pengguna komersial lainnya.

17. Kapasitas produksi potensial adalah hubungan antara output yang sebenarnya diproduksi dengan peralatan yang terpasang dan potensi output yang dapat diproduksi dengan peralatan terpasang tersebut, jika kapasitas sepenuhnya digunakan.

18. Volume air bersih yang disalurkan adalah jumlah air bersih yang disalurkan oleh perusahaan air bersih (dalam satuan m³). Semakin besar volume air bersih yang disalurkan maka akan semakin terpenuhi kebutuhan konsumen akan air bersih.

19. Pelanggan adalah individu atau kelompok, baik rumah tangga, perusahaan atau institusi non

amount of electricity generated by all power plant engine in Watt hours standard unit.

15. Sold/distributed electricity/ gas/ cleaned water is total electricity/ gas/cleaned water distributed to customers.

16. The Clean Water Companies is a companies that have activities in the reservoir, purification, and distribution of the raw water or clean water from water terminal through the conduit, pipe or tank car (within one administrative management of economic activity) to households, industries, or other commercial users.

17. Potential capacity production is relationship between output that is actually produced with the installed equipment, and the potential output which could be produced with it, if capacity was fully used.

18. Volume of water distributed is the amount of water that can be distributed by the water company (in units of m³). The greater the volume of water distributed it will be increasingly fulfilled the needs of consumers for clean water.

19. Customers are individuals or groups, whether household, company or non-profit institutions

profit yang membeli air bersih
dari perusahaan air bersih.

*that buy water supply from water
supply establishment.*

<https://gumaskab.bps.go.id>

ULASAN**DESCRIPTION**

Perusahaan Listrik Negara (PLN) Unit Layanan Pelanggan (ULP) Kuala Kurun telah menyuplai kebutuhan listrik kepada masyarakat dengan menggunakan 21 unit tenaga diesel yang beroperasi di Gunung Mas. ULP wilayah Sepang Simin, Tumbang Tambirah, Kampuri, Tewah dan Tumbang Miwan menggunakan sistem jaringan PLTD Kuala Kurun. Sebagian wilayah Sepang Simin juga ada yang menggunakan sistem jaringan PLTD dari Palangka Raya. Kekuatan mesin penggerak pada PLN terpasang 8.840 kVA dengan daya mampu maksimum adalah 6.290 kW, berkurang 9,68 persen dari tahun lalu.

Selama tahun 2022, jumlah produksi tenaga listrik di wilayah Gunung Mas sebanyak 44.991.066 kwh, dimana 91,6 persennya untuk diperjualbelikan kepada 20.887 pelanggan yang terdiri dari berbagai golongan, seperti pemerintah, penerangan jalan umum, rumah tangga, pelayanan sosial, bisnis dan industri.

Diketahui juga jumlah pelanggan air bersih berdasarkan data yang diperoleh dari perusahaan daerah air minum daerah (PDAM) Tirta Bahalap terus bertambah tiap tahunnya. Air yang disalurkan kepada 13.173 pelanggan tersebut bernilai sebesar 17,08 miliar rupiah.

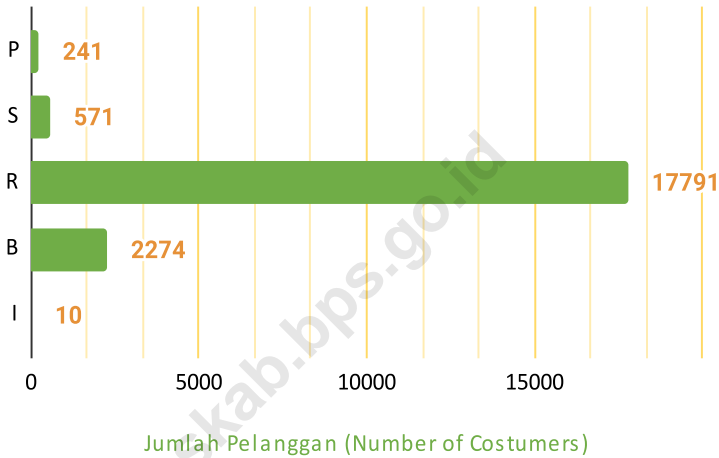
The State Electricity Company (PLN) Customer Service Unit (ULP) Kuala Kurun has supplied electricity to the community using 21 diesel power units operating in Gunung Mas. Unit Customer Service for the Sepang Simin, Tumbang Tambirah, Kampuri, Tewah and Tumbang Miwan areas using the Kuala Kurun PLTD network system. Some areas of Sepang Simin also use the PLTD network system from Palangka Raya. The power of the propulsion engine at PLN is installed at 8,840 kVA with a maximum capacity of 6,920 kW, decreases 9,68 percent from previous year.

During 2022, the total electricity production in the Gunung Mas area is 44,991,066 kwh, of which 91.6 percent is for sale and purchase to 20,887 customers consisting of various groups, such as the government, public street lighting, households, social services, business and industry.

It is also known that the number of clean water customers based on data obtained from the regional drinking water company (PDAM) Tirta Bahalap continues to increase every year. The water distributed to the 13,173 customers is valued at 17.08 billion rupiah.

Gambar 6.1
Figures

Persentase Pelanggan Listrik di Kabupaten Gunung Mas, 2022
Percentage of Electricity Customers in Gunung Mas Regency, 2022

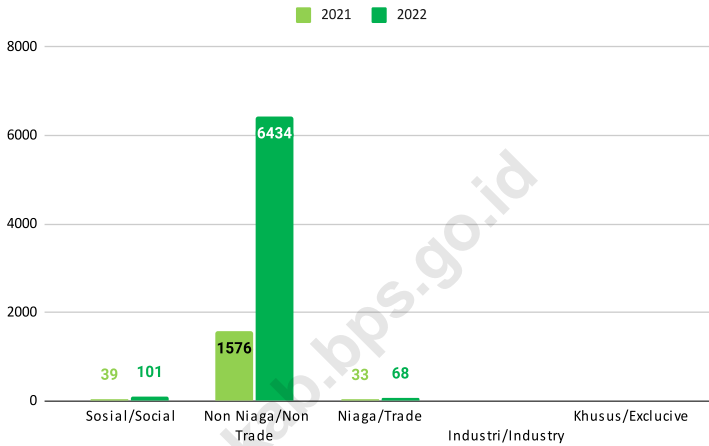


Catatan/Note: P = P1 + P31 (P1 = Pemerintah/Government dan P31 = Penerangan Jalan Umum/General Lighting)
S = Pelayanan Sosial/Social Services
R = Rumah Tangga/Household
B = Bisnis/Business
I = Industri/Industry

Sumber/Source: PT. PLN (Persero) Unit Layanan Pelanggan Kuala Kurun/PT. PLN (Persero) Kuala Kurun Unit Customer Service

Gambar 6.2
Figures

Persentase Pelanggan Air di PDAM Tirta Bahalap, 2021-2022
Percentage of Water Customers in PDAM Tirta Bahalap, 2021-2022



Sumber/Source: Perusahaan Daerah Air Minum Tirta Bahalap Kabupaten Gunung Mas/Tirta Bahalap Water Supply Company of Gunung Mas Regency

Tabel
Table 6.1

Daya Terpasang, Produksi, dan Distribusi Listrik PT. PLN (Persero) pada Unit Layanan Pelanggan (ULP) Kuala Kurun Wilayah Kabupaten Gunung Mas, Desember 2022
Installed Electricity Power, Production, and Distribution of PT. PLN (Persero) at Kuala Kurun Unit Customer Service in Gunung Mas Regency, December 2022

ULP Kuala Kurun Kuala Kurun Unit Customer Service	Daya Terpasang Installed Electricity Power (KVA)	Produksi Listrik Electricity Production (KWh)	Listrik Terjual Electricity Sold (KWh)	Dipakai Sendiri Own Used (KWh)	Susut/ Hilang Shrinkage/ Lost (KWh)
(1)	(2)	(3)	(4)	(5)	(6)
Kuala Kurun (PLTD)	8 200	44 991 066	41 223 548	438 349	3 329 170
Tewah (PLTD)		Grid Sistem PLTD Kuala Kurun			
Sepang Simin (KP)		Grid Sistem PLTD Kuala Kurun			
Tumbang Miri (ULD)	640	-	-	-	-
Tumbang Tambirah (ULD)		Grid Sistem PLTD Kuala Kurun			
Tumbang Miwan (ULD)		Grid Sistem PLTD Kuala Kurun			
Gunung Mas	8 840	44 991 066	41 223 548	438 349	3 329 170
2021	8 840	48 486 274	43 730 813	430 336	2 818 483
2020	8 280	67373 142	62220 080	-	3153 063
2019	7 478	33369 468	35551 268	1 676	3025 413
2018	7 510	34 388 114	30 714 162	10 313	3 663 640
2017	8 106	30 688 202	27 857 551	60 313	2 967 328

Sumber/Source: PT. PLN (Persero) Unit Layanan Pelanggan Kuala Kurun/PT. PLN (Persero) Kuala Kurun Unit Customer Service

Tabel
Table 6.2

Jumlah Pelanggan Listrik Menurut PLN Unit Layanan Pelanggan (ULP) Kuala Kurun dan Golongan Tarif di Kabupaten Gunung Mas, 2022
Number of Electricity Customers by PLN Kuala Kurun Unit Customer Service and Tariff Rate in Gunung Mas Regency, 2022

ULP Kuala Kurun Kuala Kurun Unit Customer Service	Jumlah Pelanggan Per Golongan Tarif Number of Customers by Tariff Rate						Jumlah Pelanggan Total of Customers
	P1	P3	S	R	B	I	
(1)	(2)	(3)	(4)	(5)	(6)	(7)	(8)
Kuala Kurun (PLTD)	142	26	231	7 582	1 379	6	9 366
Tewah (KP)	32	-	155	4 943	487	1	5 618
Sepang Simin (KP)	16	-	88	2 270	131	-	2 505
Tumbang Miri (ULD)	12	-	31	1 076	112	-	1 231
Kampuri (KP)	13	-	66	1 920	165	3	2 167
Gunung Mas	215	26	571	17 791	2 274	10	20 887
2021	225	30	566	17 377	2 328	8	20 534
2020	215	25	611	18 493	2 236	7	21 587
2019	183	26	459	14 016	2 082	6	16 772
2018	161	26	360	11 035	2 010	5	13 597
2017	149	25	320	10 351	2 041	4	12 890
2016	147	25	272	8 980	1 873	3	11 300

Catatan/Note: P1 = Pemerintah/Government
P31 = Penerangan Jalan Umum/ General Lighting
S = Pelayanan Sosial/Social Services
R = Rumah Tangga/Household
B =Bisnis/Business
I = Industri/Industry

Sumber/Source: PT. PLN (Persero) Unit Layanan Pelanggan Kuala Kurun/PT. PLN (Persero) Kuala Kurun Unit Customer Service

Tabel 6.3
Table

Kekuatan Mesin Penggerak Pada PLN Unit Layanan Pelanggan (ULP) Kuala Kurun Wilayah Kabupaten Gunung Mas, Desember 2022
The Power of Driving Machines at PLN Kuala Kurun Unit Customer Service of Gunung Mas Regency, December 2022

ULP Kuala Kurun Kuala Kurun Unit Customer Service	Daya Terpasang Installed Electricity Power (KVA)	Produksi Listrik Electricity Production (KWh)
(1)	(2)	(3)
Kuala Kurun (PLTD)	8 200	5 800
Tewah (KP)	Grid Sistem PLTD Kuala Kurun	
Sepang Simin (KP)	Grid Sistem PLTD Kuala Kurun	
Tumbang Miri (ULD)	640	450
Tumbang Tambirah (ULD)	Grid Sistem PLTD Kuala Kurun	
Kampuri (KP)	Grid Sistem PLTD Kuala Kurun	
Gunung Mas	8 840	6 250
2021	8 840	6 920
2020	8 280	5 935
2019	7 478	6 175
2018	7 510	5 790
2017	8 106	4 615
2016	7 802	3 422
2015	6 802	3 651
2014	5 602	3 819
2013	4 560	3 630

Sumber/Source: PT. PLN (Persero) Unit Layanan Pelanggan Kuala Kurun/PT. PLN (Persero) Kuala Kurun Unit Customer Service

Tabel
Table 6.4

**Jumlah Pelanggan dan Air yang Disalurkan Menurut
Kategori Pelanggan PDAM Tirta Bahalap, 2022**
*Number of Customers and Distributed Water by Category
Customer PDAM Tirta Bahalap, 2022*

Kategori Pelanggan <i>Category of Customers</i>	Pelanggan <i>Number of Customers</i>	Air Disalurkan <i>Distributed Water</i> (m³)	Nilai <i>Value</i> (Rp)
(1)	(2)	(3)	(4)
1. Sosial/Social	101	38 674	200 283 467
- Umum	5	1 837	6 096 500
- Khusus	96	36 837	194 186 967
2. Non Niaga/Non Trade	6 434	1 268 944	8 137 514 058
- Rumah Tangga A	1 268	255 567	1 387 280 340
- Rumah Tangga B	4 820	936 669	5 909 671 980
- Rumah Tangga C	157	38 731	326 534 885
- Instansi Pemerintah	189	37 977	514 026 853
3. Niaga/Trade	68	17 444	306 309 900
- Kecil	57	11 801	167 479 680
- Besar	11	5 643	138 830 220
4. Industri/Industry			
- Kecil	-	-	-
- Besar	-	-	-
5. Khusus/Exclusive			
- Pelabuhan	-	-	-
- Lainnya	-	-	-
6. Susut/Hilang/ Lost	6 603	27 777	-
Gunung Mas	13 173	2 639 227	17 087 931 383
2021	6 446	1 768 072	9 135 793 963
2020	6 200	1 493 496	7 827 102 179

Sumber/Source: Perusahaan Daerah Air Minum Tirta Bahalap Kabupaten Gunung Mas/Tirta Bahalap Water Supply Company of Gunung Mas Regency

Tabel
Table 6.5**Kapasitas Produksi Air Bersih Menurut Lokasi Unit di
Kabupaten Gunung Mas, 2021 dan 2022**
*Capacity of Water Productions by Location of Water Units in
Gunung Mas Regency, 2021 and 2022*

Unit Unit	2021		2022		Sumber Air Source of Water
	Potensi Potention	Efektif Effective	Potensi Potention	Efektif Effective	
(1)	(2)	(3)	(4)	(5)	(6)
Kuala Kurun	40	38	40	38	Sungai Kahayan
Unit IKK Tewah	30	20	30	20	Sungai Kahayan
Unit IKK Sepang Simin	12,5	10	12,5	10	Sungai Kahayan
Unit IKK Tbg. Jutuh	2,5	0	2,5	0	Sungai Rungan
Unit IKK Tbg. Talaken	10	7,5	10	7,5	Sungai Manuhing
Unit IKK Tumbang Miri	10	10	10	10	Sungai Miri
Unit Desa Sepang Kota	5	-	5	-	Sumur Bor
Unit IKK Kampuri	10	5	10	5	Sungai Kahayan
Unit Desa Dahian Tambuk	7,5	7,5	7,5	7,5	Sungai Pondong

Sumber/Source: Perusahaan Daerah Air Minum Tirta Bahalab Kabupaten Gunung Mas/Tirta Bahalab Water Supply Company of Gunung Mas Regency

Tabel
Table 6.6

**Produksi Air Bersih yang disalurkan Menurut Lokasi Unit
di Kabupaten Gunung Mas, 2021 dan 2022**
*Water Productions by Location of Water Units in Gunung
Mas Regency, 2021 and 2022*

Unit Unit	2021	2022
(1)	(2)	(3)
Kuala Kurun	649 250	669,196
Unit IKK Tewah	329 928	355,616
Unit IKK Sepang Simin	68 068	68,001
Unit IKK Tbg. Jutuh	-	-
Unit IKK Tbg. Talaken	62 883	66,213
Unit IKK Tumbang Miri	71 242	63,751
Unit Desa Sepang Kota	-	-
Unit IKK Kampuri dan Ds. Dahian Tambuk	91 801	84,611

Sumber/Source: Perusahaan Daerah Air Minum Tirta Bahalap Kabupaten Gunung Mas/Tirta Bahalap Water Supply Company of Gunung Mas Regency

7

**PARIWISATA DAN
PERDAGANGAN
TOURISM AND TRADE**

0,03%

**Wisatawan Mancanegara/
Internasional Tourist**

99,97%

**Wisatawan Nusantara/
Domestic Tourist**

2022

**Jumlah wisatawan yang berkunjung
ke Kabupaten Gunung Mas sebesar
19.689 wisatawan.**

*Number of Tourist visit Gunung Mas
Regency is 19.689 tourists.*



PENJELASAN TEKNIS

TECHNICAL NOTES

1. **Konsep dan definisi** pariwisata mengikuti rekomendasi World Tourism Organization (WTO) dan International Union of Office Travel Organization (IUOTO).
2. **Akomodasi** ialah suatu usaha yang menggunakan suatu bangunan atau sebagian bangunan yang disediakan secara khusus, dan setiap orang dapat menginap, makan serta memperoleh pelayanan dan fasilitas lainnya dengan pembayaran. Akomodasi dibedakan antara hotel dan akomodasi lainnya. Ciri khusus dari hotel adalah mempunyai restoran yang berada di bawah manajemen hotel tersebut
3. **Wisatawan mancanegara (wisman)** ialah setiap pengunjung yang mengunjungi suatu negara di luar tempat tinggalnya, didorong oleh satu atau beberapa keperluan tanpa bermaksud memperoleh penghasilan di tempat yang dikunjungi dan lamanya kunjungan tersebut tidak lebih dari satu tahun (12 bulan). Definisi ini mencakup 2 (dua) kategori wisatawan mancanegara, yaitu :
 - a. **Wisatawan (turis)** ialah setiap pengunjung seperti definisi di atas yang tinggal paling sedikit 24 jam, akan tetapi tidak lebih

1. **The concept and definition of tourism** refers to the recommendations of the World Tourism Organization (WTO) and International Union of Office Travel Organization (IUOTO).
2. **Accommodation** is an establishment using a building or a part of a building, prepared commercially for any person to stay, eat and obtain service as well as other facilities. Accommodation is segregated into hotel and other accommodations. The special characteristic of hotel is having a restaurant under hotel management.
3. **An International Visitor** is any person visiting a country other than his usual place of residence for any reason other than for earning income in the country visited, and the length of stay is no more than one year (12 months).

This definition covers two categories of foreign visitors, namely :

- a. **“Tourist”** is any visitor staying for at least 24 hours, but no more than one year, in the country visited, with the intention of visiting, and

dari 1 (satu) tahun di tempat yang dikunjungi, dengan maksud antara lain: berlibur, rekreasi, olah raga, bisnis, menghadiri pertemuan, studi, dan kunjungan dengan alasan kesehatan.

b. Excursionist ialah setiap pengunjung seperti definisi di atas yang tinggal kurang dari 24 jam di tempat yang dikunjungi (termasuk "Cruise passengers"). Cruise Passengers ialah setiap pengunjung yang tiba di suatu negara di mana mereka tidak menginap di akomodasi yang tersedia di negara tersebut, misalhnya kapal laut.

2. Rata-rata lama tinggal adalah rata-rata waktu tinggal wisatawan mancanegara di Indonesia untuk satu kali kunjungan.

3. Usaha penyediaan akomodasi adalah usaha yang menyediakan pelayanan penginapan yang dapat dilengkapi dengan pelayanan pariwisata lainnya. Usaha penyediaan akomodasi dapat berupa hotel, vila, pondok wisata, bumi perkemahan, persinggahan karavan, dan akomodasi lainnya yang digunakan untuk tujuan pariwisata.

4. Hotel adalah penyediaan akomodasi secara harian berupa kamar-kamar di dalam satu

for any of these purposes: Pleasure, recreation and sports, Business, visiting friends and relatives, missions, attending meetings, conferences, visit for health reasons and study.

b. "Excursionist" is any visitor staying less than 24 hours in the country visited including, "Cruise Passengers", i.e. visitors arriving in a country without staying in any accommodation available in the visited country.

2. Average length of stay is the average stay duration of foreign visitor in Indonesia for one trip.

3. The business of providing accommodation is a business that provides specialty services that can be equipped with other tourism services. It includes hotel, villa, cottage, camping, caravan stop, and other accommodation that are used for tourism purposes.

4. Hotel is a daily supply of accommodation rooms within a building which can be equipped

bangunan yang dapat dilengkapi dengan jasa pelayanan makan dan minum, kegiatan hiburan dan atau fasilitas lainnya. Hotel terdiri dari hotel berbintang dan hotel non- bintang.

with eating and drinking services, entertainment activities and/or other facilities. Hotel consists of a classified hotel and a non-classified hotel.

5. **Losmen** (dari bahasa Prancis "logement", "penghunian", lewat bahasa Belanda) adalah sejenis penginapan komersial yang menawarkan tarif yang lebih murah daripada hotel. Losmen disebut pula hotel melati.
5. **Inns** (from the French "logement", "residential", through Dutch) is a type of commercial accommodation that offers cheaper rates than hotels. Inns also called budget hotels..
6. **Tingkat penghunian kamar hotel** adalah persentase banyaknya malam kamar yang dihuni terhadap banyaknya malam kamar yang tersedia.
6. **Room occupancy rate** is the number of room-nights occupied divided by the number of room-nights available, multiplied by 100 percent.
7. **Rata-rata lamanya tamu menginap** adalah banyaknya malam tempat tidur yang terpakai (malam tamu) dengan banyaknya tamu yang menginap di hotel atau akomodasi lainnya.
7. **Average length of stay** is the number of bed-nights used (guest night) divided by the number of guests coming to spend the night at the accommodation.
8. **Perdagangan** adalah suatu kegiatan ekonomi yang bergerak dalam penyediaan dan distribusi barang yang dibutuhkan oleh masyarakat dan sektor industri melalui mekanisme pasar atau operasi khusus untuk barang-barang kebutuhan masyarakat.
8. **Trade** is an economic activity that is engaged in the supply and distribution of essential goods to the public and industrial sectors through market mechanisms or special operations for goods for society.
9. **SIUP** adalah Izin Usaha yang dikeluarkan Instansi Pemerintah melalui Dinas Perindustrian dan
9. **SIUP** is issued Permit Government Agencies through the Department of Industry and Trade of the City /

Perdagangan Kota/Wilayah sesuai domisili perusahaan. Pengesahan dokumen kepabeanan ekspor dan impor dilakukan oleh Bea dan Cukai berdasarkan Persetujuan Muat/Bongkar Barang.

County according domicile of the company. Ratification of export and import customs documents conducted by the Customs and Excise Agreement on Load / Unloading goods.

10. Izin Gangguan (HO) adalah izin kegiatan usaha kepada orang pribadi / badan dilokasi tertentu yang berpotensi menimbulkan bahaya kerugian dan gangguan, ketentraman dan ketertiban umum tidak termasuk kegiatan/ tempat usaha yang lokasinya telah ditunjuk oleh Pemerintah Pusat atau Daerah.

10. Disturbance Permit (HO) is a business activity permission to an individual / entity in the location of certain potentially dangerous loss and disruption, peace and public order does not include activities / business whose location has been appointed by the Central Government or Local.

11. Izin Reklame adalah Izin yang diberikan kepada Badan atau orang /perorangan untuk menyeleng-garakan /memasang reklame dalam jangka waktu tertentu.

11. Permit advertisement Permission granted to the Agency or a person/ individual to menyeleng-run movement/install billboards within a certain period.

12. SITU adalah izin yang diberikan kepada perorangan, perusahaan, badan untuk memperoleh tempat usaha sesuai dengan tata ruang wilayah yang diperlukan dalam rangka penanaman modal. Dasar hukum untuk SITU biasanya dikeluarkan oleh Pemerintah Daerah berupa Perda.

12. SITU is a license granted to an individual, company, corporation to obtain a place of business in accordance with the spatial be needed in the framework of investment. The legal basis for AIS is usually issued by the local government in the form of legislation.

13. Izin Usaha Jasa Konstruksi (IUJK) adalah izin usaha yang dikeluarkan Pemerintah Daerah kepada perusahaan untuk dapat melaksanakan kegiatan usaha

13. Construction Services Business License (IUJK) is a business license issued by local government to the company to carry out activities of construction services

jasa konstruksi baik sebagai perencana konstruksi (konsultan), pelaksana konstruksi (kontraktor) atau sebagai pengawas dan perencana konstruksi (konsultan).

business both as a construction planner (consultant), contractor (contractor) or as a construction supervisor and planner (consultant).

14. Tanda Daftar Perusahaan (TDP) adalah daftar catatan resmi yang diadakan menurut atau berdasarkan ketentuan undang-undang atau peraturan-peraturan pelaksanaannya, dan memuat hal-hal yang wajib didaftarkan oleh setiap perusahaan serta disahkan oleh pejabat yang berwenang.

14. Company Registration (TDP) *is a list of official record is held by or under the provisions of the law or its implementing regulations, and contains things that are required to be registered by every company and approved by the competent authority.*

15. Tanda Daftar Industri (TDI) adalah izin untuk melakukan kegiatan industri yang diberikan kepada semua jenis industri dalam kelompok industri kecil dengan investasi perusahaan sebesar Rp. 5.000.000,- sampai dengan Rp. 200.000.000,- tidak termasuk tanah dan bangunan tempat usaha.

15. Industrial Registration (TDI) *is a license to conduct industrial activities are given to all kinds of industries in small industrial group with an investment of Rp. 5.000.000, - until dengan Rp. 200.000.000, - excluding land and buildings.*

16. TDUP adalah tanda daftar usaha pariwisata

16. TDUP *is a sign of the tourism business listing*

ULASAN

Jumlah hotel dan akomodasi lainnya di Kabupaten Gunung Mas dari tahun ke tahun belum mengalami perkembangan yang berarti, hal tersebut disebabkan oleh minimnya mobilitas wisatawan domestik maupun mancanegara. Sangat minim ditemui objek wisata komersial yang dikelola sebagai tempat destinasi wisata di Gunung Mas, meskipun potensi wisata yang dimiliki cukup besar.

Berdasarkan data Dinas Kebudayaan dan Pariwisata Kabupaten Gunung Mas, jumlah hotel dan akomodasi lainnya di Kabupaten Gunung Mas tahun 2022 sebanyak 20 akomodasi (bertambah 3 hotel/penginapan dari tahun sebelumnya), dengan ketersediaan kamar sebanyak 278 kamar. Dari 12 kecamatan yang ada di Kabupaten Gunung Mas, separuhnya telah memiliki fasilitas hotel/penginapan yakni Kecamatan Manuhing, Rungan, Sepang, Kurun, Tewah, dan Kahayan Hulu Utara. Sementara itu, kecamatan dengan fasilitas hotel/penginapan terbanyak adalah Kecamatan Kurun yang merupakan ibukota Kecamatan Gunung Mas.

Dinas kebudayaan dan Pariwisata Kabupaten Gunung Mas juga mengeluarkan data jumlah usaha restoran/rumah makan yang tersebar di delapan kecamatan yaitu 13 usaha di Kecamatan Manuhing, 15 usaha di kecamatan rungan, 6 usaha di Kecamatan Rungan Hulu, 1 usaha

DESCRIPTION

The number of hotels and other accommodations in Gunung Mas Regency from year to year has not experienced significant development, this is due to the lack of mobility of domestic and foreign tourists. There are very few commercial tourist objects that are managed as tourist destinations in Gunung Mas, even though the tourism potential is quite large.

Based on data from the Culture and Tourism Office of Gunung Mas Regency, the number of hotels and other accommodations in Gunung Mas Regency in 2021 is 20 accommodations (added 3 hotels/inns from previous year), with 278 rooms available. Of the 12 sub-districts in Gunung Mas Regency, half of them already have hotel/lodging facilities, namely the Districts of Manuhing, Rungan, Sepang, Kurun, Tewah, and Kahayan Hulu Utara. Meanwhile, the sub-district with the most hotel/lodging facilities is Kurun sub-district, which is the capital of Gunung Mas District Regency.

The Culture and Tourism Office of Gunung Mas Regency also released data on the number of restaurant businesses spread over eight subdistricts, namely 13 businesses in Manuhing subdistrict, 15 businesses in Rungan subdistrict, 6 businesses in Rungan Hulu subdistrict, 1 business in Sepang

di kecamatan sepong, 4 usaha di kecamatan mihing raya, 31 usaha di kecamatan kurun, 15 usaha di kecamatan tewah dan 9 usaha di kecamatan kahayan hulu utara. Berdasarkan Tabel 7.1.3, jumlah usaha ini menunjukkan trend positif setiap tahunnya.

Kondisi kunjungan wisatawan mancanegara tahun 2022 hanya 0,03 persen dari seluruh kunjungan wisatawan. Banyaknya perizinan yang diterbitkan DPMPTSP tahun 2022 sebesar 959 yang terdiri atas 62,3 persen pengurusan NIB, 31,8 persen Izin Reklame, dan 5,8 persen perizinan lainnya. Jumlah perizinan yang diterbitkan ini mengalami peningkatan 32,45 persen dari tahun 2021

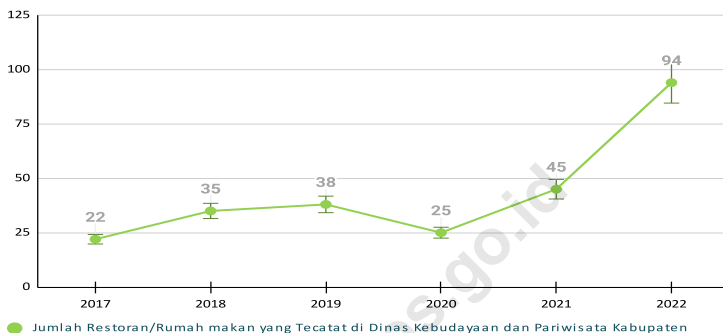
Berdasarkan data Badan Usaha Logistik (BULOG) Kabupaten Gunung Mas 2022, jumlah penerima beras yang disalurkan melalui gudang GSP Kuala Kurun sebanyak 150.011 ton beras dengan 36,76 persen penyaluran diterima oleh POLRI selama periode januari-mei. Sedangkan selebihnya disalurkan untuk penerima lainnya yang mulai rutin setiap bulannya dari bulan Agustus sampai ke akhir tahun 2022

subdistrict, 4 businesses in Mihing Raya subdistrict, 31 businesses in Kurun subdistrict, 15 businesses in Tewah subdistrict and 9 businesses in Kahayan Hulu Utara subdistrict. Based on Table 7.1.3, the number of these businesses shows a positive trend every year.

The condition of foreign tourist visits in 2022 was only 0.03 percent of all tourist visits. The number of permits issued by the DPMPTSP in 2022 is 959 consisting of 62.3 percent of NIB, 31.8 percent of Advertising Permits, and 5.8 percent of other permits. The number of permits issued has increased by 32.45 percent from 2021.

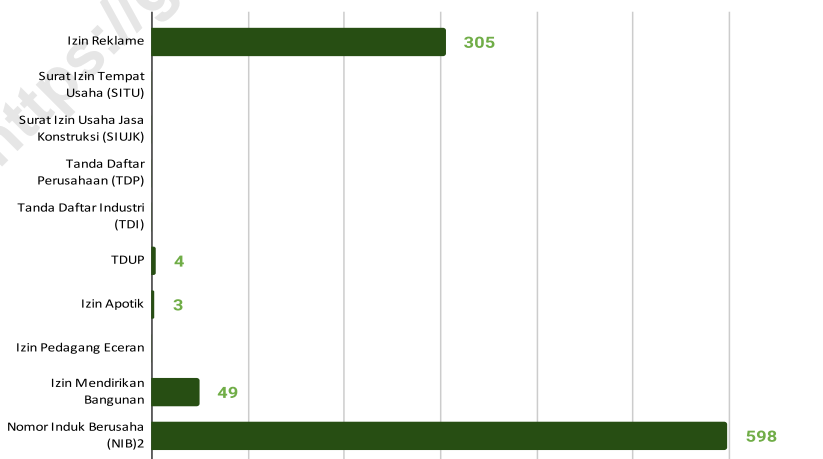
Based on data from the Logistics Business Entity (BULOG) for Gunung Mas Regency in 2022, the number of recipients of rice distributed through the Kuala Kurun GSP warehouse was 150,011 tons of rice with 36.76 percent of the distribution received by POLRI during the January-May period. While the rest is distributed to other beneficiaries which starts regularly every month from August to the end of 2022.

Gambar 7.1 Jumlah Restaurant/Rumah Makan Terdaftar di Kabupaten Gunung Mas, 2016 - 2022
Number of Listed Restaurant by Subdistrict in Gunung Mas Regency, 2016 - 2022



Sumber/Source: Dinas Kebudayaan dan Pariwisata Kabupaten Gunung Mas/Culture and Tourism Office of Gunung Mas Regency

Gambar 7.2 Jumlah Perizinan yang Diterbitkan DPMPTSP Kabupaten Gunung Mas Menurut Jenis Izinnya, 2022
Number of Permits Issued by Investment and Licensing Service Office of Gunung Mas by Type of Permission, 2022



Sumber/Source: DPMPTSP-Dinas Penanaman Modal dan Pelayanan Terpadu Satu Pintu Kabupaten Gunung Mas/DPMPTSP-Investment and Licensing Service Office of Gunung Mas Regency

**7.1 PARIWISATA
TOURISM**

Tabel 7.1.1 Jumlah Akomodasi Hotel Menurut Kecamatan di Kabupaten Gunung Mas, 2021 dan 2022
Number of Hotel Accomodation by Subdistrict in Gunung Mas Residence, 2021 and 2022

Kecamatan Subdistrict	Hotel Hotel		Kamar Rooms		Tempat Tidur Beds	
	2021	2022	2021	2022	2021	2022
(1)	(2)	(3)	(4)	(5)	(6)	(7)
Manuhing	2	2	29	29	32	32
Manuhing Raya	-	-	-	-	-	-
Rungan	2	3	33	38	47	52
Rungan Hulu	-	-	-	-	-	-
Rungan Barat	-	-	-	-	-	-
Sepang	1	1	6	6	10	10
Mihing Raya	-	1	-	-	-	-
Kurun	9	9	179	169	199	189
Tewah	2	2	24	20	36	32
Kahayan Hulu Utara	1	2	11	16	22	27
Damang Batu	-	-	-	-	-	-
Miri Manasa	-	-	-	-	-	-
Gunung Mas	17	20	282	278	346	342

Sumber/Source: Dinas Kebudayaan dan Pariwisata Kabupaten Gunung Mas/Culture and Tourism Office of Gunung Mas Regency

Tabel
Table 7.1.2**Daftar Objek Wisata Menurut Nama, Jenis Objek, dan Lokasi di Kabupaten Gunung Mas, 2022**
List of Tourism Attractions by Name, Type of Attractions, and Location in Gunung Mas Regency, 2022

Nama Objek Object Name	Jenis Objek Type of Object	Lokasi/Jarak Tempuh Location
(1)	(2)	(3)
Air Terjun Batu Mahasur	Objek Wisata Air	Kuala Kurun ± 2 Km
Tahura Lapak Jaru, Air Terjun Bawin Kameloh	Objek Wisata Alam Rekreasi	Kuala Kurun Seberang ± 15
Kuliner Taman Kota Karuh	Objek Wisata Rekreasi/Kuliner	Kuala Kurun
Bundaran Tugu Selamat Datang	Objek Wisata Rekreasi	Kuala Kurun
Jembatan Batu Mahasur	Objek Wisata Rekreasi	Kuala Kurun
Situs Tamanggung Amai Rawang, Upon Batu	Objek Wisata Sejarah	Tewah ± 40 Km
Batang Panjang, Tumbang Tajungan	Objek Wisata Cagar Budaya	Kahayan Hulu Utara
Batang Toyoi	Objek Wisata Cagar Budaya	Desa Tumbang Malahui, Rungan ± 140 Km
Kuta Hantapang	Objek Wisata Cagar Budaya	Rungan Hulu
Batu Suli	Objek Wisata Alam Rekreasi	Desa Tumbang Manange/Upon Batu ± 45 Km
Situs Tambun Bungai	Objek Wisata Sejarah	Desa Tumbang Pajangei ± 20 Km
Batang Tumbang Anoi/Damang Batu	Objek Wisata Cagar Budaya	Desa Tumbang Anoi ± 120 Km
Batang Singa Kenting	Objek Wisata Cagar Budaya	Desa Tumbang Korik ± 98 Km
Lonceng Gereja Kaleka	Objek Wisata Cagar Budaya	Tumbang Sian, Miri Manasa
Sandung Dambung Tahunjung	Objek Wisata Cagar Budaya	Sepang Simin ± 60 Km
Makam Tua Damang Pijar	Objek Wisata Sejarah	Tumbang Mahoroi
Puruk Sandukui/Bukit Telunjuk	Objek Wisata Alam Rekreasi	Miri Manasa
Riam Dohong Rawai	Objek Wisata Air	Tumbang Jutuh ± 120 Km
Air Terjun Sungai Hantangan	Objek Wisata Air	Tewah ± 40 Km
Air Terjun Sahai Hatuan	Objek Wisata Air	Desa Tumbang Lapan

Sumber/Source: Dinas Kebudayaan dan Pariwisata Kabupaten Gunung Mas/Culture and Tourism Office of Gunung Mas Regency

Tabel
Table 7.1.3

**Jumlah Usaha Restoran/Rumah Makan Terdaftar di
Kabupaten Gunung Mas, 2018-2022**
*Number of Listed Restaurant in Gunung Mas Regency, 2018-
2022*

Kecamatan Subdistrict	2018	2019	2020	2021	2022
(1)	(2)	(3)	(4)	(5)	(6)
Manuhing	-	-	-	3	13
Manuhing Raya	-	-	-	-	-
Rungan	3	3	3	3	15
Rungan Hulu	6	6	-	6	6
Rungan Barat	-	-	-	-	-
Sepang	-	-	1	1	1
Mihing Raya	-	-	-	-	4
Kurun	13	16	9	15	31
Tewah	6	6	5	10	15
Kahayan Hulu Utara	7	7	7	7	9
Damang Batu	-	-	-	-	-
Miri Manasa	-	-	-	-	-
Gunung Mas	35	38	25	45	94

Sumber/Source: Dinas Kebudayaan dan Pariwisata Kabupaten Gunung Mas/Culture and Tourism Office of Gunung Mas Regency

Tabel 7.1.4 **Jumlah Wisatawan Domestik dan Mancanegara di Kabupaten Gunung Mas, 2015 - 2022**
Table 7.1.4 **Number of Tourist in Gunung Mas Regency, 2015- 2022**

Tahun Year	Domestik Domestic	Mancanegara International	Jumlah Total
(1)	(2)	(3)	(4)
2015	1 924	122	2 046
2016	6 118	138	6 256
2017	2 234	90	2 324
2018	1 564	67	1 631
2019	1 799	84	1 883
2020	10 365	8	10 373
2021	10 254	-	10 254
2022	19683	6	19 689

Sumber/Source: Dinas Kebudayaan dan Pariwisata Kabupaten Gunung Mas/Culture and Tourism Office of Gunung Mas Regency

7.2 PERDAGANGAN TRADE

Tabel 7.2.1 **Jumlah Perizinan yang Diterbitkan DPMPSTP Kabupaten Gunung Mas Menurut Jenis Izinnya, 2018-2022**
Number of Permits Issued by Investment and Licensing Service Office of Gunung Mas by Type of Permission, 2018-2022

Jenis Izin <i>Type of Permission</i>	2018	2019	2020	2021	2022
(1)	(2)	(3)	(4)	(5)	(6)
Surat Izin Usaha Perdagangan (SIUP)	131	-	-	-	-
Izin Gangguan/HO ¹	-	-	-	-	-
Izin Reklame	486	419	243	385	305
Surat Izin Tempat Usaha (SITU)	247	86	-	-	-
Surat Izin Usaha Jasa Konstruksi (SIUJK)	4	-	-	-	-
Tanda Daftar Perusahaan (TDP)	127	-	-	-	-
Tanda Daftar Industri (TDI)	5	-	1	9	-
TDUP	-	-	2	2	4
Izin Apotik	-	1	4	8	3
Izin Pedagang Eceran	-	-	-	-	-
Izin Mendirikan Bangunan	110	72	75	143	49
Nomor Induk Berusaha (NIB) ²	208	1 912	287	177	598
Gunung Mas	1 318	2 490	612	724	959

Catatan/Note: ¹ Sejak tahun 2018 dihapuskan/*Since 2018 was abolished*

² Gabungan dari Surat Izin Usaha Perdagangan (SIUP), Surat Izin Usaha Jasa Konstruksi (SIUJK), Tanda Daftar Perusahaan (TDP), Tanda Daftar Industri (TDI), dan TDUP

Sumber/Source: DPMPSTP-Dinas Penanaman Modal dan Pelayanan Terpadu Satu Pintu Kabupaten Gunung Mas/DPMPSTP-*Investment and Licensing Service Office of Gunung Mas Regency*

Tabel
Table 7.2.2**Jumlah Pemasukan dan Penyaluran Beras yang
Disalurkan di Kabupaten Gunung Mas, 2022**
**Number of Rice Distribution and Importation Has
Distributed in Gunung Mas Regency, 2022**

Bulan Month	Stok Awal First Stock	Pemasukan Importation	Pengeluaran Distribution	Stok Akhir Final Stock
(1)	(2)	(3)	(4)	(5)
Januari/January	50 693,07	-	9 384	41 309,07
Februari/February	41 309,07	-	9 274	32 035,07
Maret/March	32 035,07	-	9 262	22 773,07
April/April	22 773,07	50 000	9 168	63 605,07
Mei/May	63 605,07	-	18 432	45 173,07
Juni/June	45 173,07	-	-	45 173,07
Juli/July	45 173,07	-	663	44 510,07
Agustus/August	44 510,07	-	500	44 010,07
September/September	44 010,07	-	3 678	40 332,07
Oktober/October	40 332,07	50 000	21 000	69 332,07
November/November	69 332,07	-	45 600	23 732,07
Desember/December	23 732,07	-	23 050	682,07
Gunung Mas	522 677,84	100 000	150 011	472 666,84
2021	508 347,04	206 065,	226 528,8	487 884,28
2020	xxx	99 920	258 395,13	xxx
2019	xxx	293 018	350 972	xxx
2018	xxx	640 070	611 590	xxx
2016	xxx	613 908,12	466 119,00	xxx

Sumber/Source: BULOG-Badan Urusan Logistik Kabupaten Gunung Mas/BULOG-Bureau of Logistics of Gunung Mas Regency

Tabel
Table 7.2.3

Jumlah Beras yang Disalurkan di Kabupaten Gunung Mas melalui Gudang GSP Kuala Kurun Menurut Bulan dan Penerima (ton), 2022
Number of Distributed Rice in Gunung Mas Regency through the Kuala Kurun GSP Barn by Months and Recipients (ton), 2022

Bulan Month	Pegawai BULOG BULOG Employers	POLRI Police	Gol. Anggota Departemen Members of Department	Lain-lain Others	Bansos Beras Rice Assistance	Jumlah Total
(1)	(2)	(3)	(4)	(5)	(6)	(7)
Januari/January	-	9 014	-	370	-	9 384
Februari/February	-	9 274	-	-	-	9 274
Maret/March	-	9 262	-	-	-	9 262
April/April	-	9 168	-	-	-	9 168
Mei/May	-	18 432	-	-	-	18 432
Juni/June	-	-	-	-	-	-
Juli/July	-	-	-	663	-	663
Agustus/August	-	-	-	500	-	500
September/September	-	-	-	3 678	-	3 678
Oktober/October	-	-	-	21 000	-	21 000
November/November	-	-	-	45 600	-	45 600
Desember/December	-	-	-	23 050	-	23 050
Gunung Mas	-	55150	-	94 861	-	150 011
2021	-	105 416	32 062,8	57 440	31 610	224 728,8
2020	-	214 174	-	11 551,13	32 670	258 395,13
2019	-	101 030	-	17 868	210 974	329 872
2018	2 200	69 390	-	286 920	178 420	536 930
2017	2 400	97 734	-	-	292 500,00	392 634

Sumber/Source: BULOG-Badan Urusan Logistik Kabupaten Gunung Mas/BULOG-Bureau of Logistics of Gunung Mas Regency

Tabel 7.2.4 **Jumlah Industri Kecil dan Menengah, Tenaga Kerja, Investasi dan Produksi, 2021 dan 2022**
Table **Number of Small and Medium Industries, Manpower, Investment and Production, 2021 and 2022**

Cabang Industri Industry	Unit Usaha Business Unit	Tenaga Kerja Manpower	Investasi Investment (000 Rp)	Produksi Production (000 Rp)
	2021			
(1)	(2)	(3)	(4)	(5)
Industri Argo dan hasil Hutan / Argo Industry and Forest Products				
1. Meubel/Kusen/Moulding / Furniture/jamb/ Moulding	47	157	8 128 833	13 841 860
2. Tahu/Tempe / Tofu/Tempe	21	48	983 604	1 558 844
3. Anyaman Rotan / Rattan Wicker	31	80	71 000	112 280
4. Keripik Pisang/Singkong / Banana/Cassava Chips	16	36	59 000	683 670
5. Gilingan Beras / Rice Mill	31	57	396 200	502 400
6. Kue Basah / Cake	-	-	-	-
7. Roti / Bread	26	49	927 663	1 087 520
8. Batu Bata/Batako / Bricks	19	57	2 562 398	3 199 052
Industri Logam Mesin Kimia / Chemical Machinery Metal Industry				
1. Penerapan logam / Metal Application	-	-	-	-
2. Body Kapal / Ship body	-	-	-	-
3. Bengkel / Workshop	52	105	1 601 300	2 178 550
4. Pembuatan Teralis/Pagar / Trellis/Fence Making	41	90	5 536 300	1 305 870
5. Kaca / Glass	2	5	40 000	38 400
Industri Jasa / Service Industry				
1. Penjahit / Tailor	20	32	528 750	1 088 330
2. Reparasi Elektronik / Electronics Repair	8	9	235 000	93 000

Lanjutan Tabel/Continued Table 7.2.4

Cabang Industri Industry	Unit Usaha Business Unit	Tenaga Kerja Manpower	Investasi Investment (000 Rp)	Produksi Production (000 Rp)
	2022			
(1)	(2)	(3)	(4)	(5)
1. PANGAN				
- Roti dan Kue	26	49	927 663	1 087 520
- Beras	31	56	396 200	497 400
- Tempe dan tahu	21	48	983 604	1 558 844
- Kerupuk/Keripik/Sale	16	36	59 000	683 670
- Gula Merah	2	4	4 000	2 000
- Air Minum	31	50	1 135 600	1 261 600
- Daging giling/pentol	1	4	60 000	244 100
- Ayam Potong	1	3	-	-
2. Sandang				
- Pakaian	21	33	578 750	1 160 330
3. Kimia dan Bahan Bangunan				
- Moulding/penggergajian kayu, Meubel, Furniture	46	157	8 128 833	13 841 860
- Body Kapal	11	19	403 600	152 500
- Batako	10	28	523 190	1 614 052
- Bata merah/Batu Bata	5	29	1 486 000	1 323 000
- Profil	1	2	200 000	24 000
- Kaca Hias	2	5	40 000	38 400
- Batu pecah / split	2	24	400 000	258 285 571
- Aspal Hotmix	1	23	998 000	328 000 000
4. Logam, Mesin dan Elektronika				
- Bengkel	53	105	1 601 300	2 178 550
- Barang dari logam (parang, pagar, teralis, dll)	39	90	5 536 300	1 305 870
- Reparasi elektronik	8	9	235 000	93 000
5. Kerajinan				
- Ukiran Kayu / Kacapi	11	18	116 000	181 050
- Tas rotan, tikan rotan, dll	31	80	66 000	112 280
- Hiasan dari pipa dan kaca	1	3	5 000	108 000

Sumber/Source: Dinas Perindustrian dan Perdagangan Kabupaten Gunung Mas / Industry and Trade Office of Gunung Mas Regency

8

TRANSPORTASI DAN KOMUNIKASI TRANSPORTATION AND COMMUNICATION



366,029 km

Jalan Tanah/
The Land Road



231,163 km

Jalan Aspal/
The Pavement Road



138,829 km

Jalan Agregat/Kerihil/
The Telford Road



2,971 km

Jalan Perkerasan
Beton/
The Rigid Road

2022

49,5% Jalan di Kabupaten Gunung Mas masih didominasi jenis permukaan Jalan Tanah.

49,5% of roads surface in Gunung Mas Regency are still dominated by the type of surface of the Land Road.



PENJELASAN TEKNIS

1. **Jalan umum** menurut statusnya dikelompokkan ke dalam jalan nasional, jalan provinsi, jalan kabupaten, jalan kota, dan jalan desa. Jalan nasional, merupakan jalan arteri dan jalan kolektor dalam sistem jaringan jalan primer yang menghubungkan antaribukota provinsi, dan jalan strategis nasional, serta jalan tol.
2. **Perkerasan jalan** adalah campuran antara agregat dan bahan pengikat yang digunakan untuk melayani beban lalu lintas. Agregat yang dipakai adalah batu pecah atau batu belah atau batu kali ataupun bahan lainnya. Bahan ikat yang dipakai adalah aspal, semen ataupun tanah liat.
3. **Kendaraan bermotor** adalah setiap kendaraan yang digerakkan oleh peralatan teknik yang ada pada kendaraan tersebut, biasanya digunakan untuk angkutan orang atau barang di atas jalan raya selain kendaraan yang berjalan di atas rel. Kendaraan bermotor yang dicatat adalah semua jenis kendaraan kecuali kendaraan bermotor TNI/Polri dan Korps Diplomatik.
4. **Mobil penumpang** adalah setiap kendaraan bermotor yang dilengkapi dengan tempat duduk untuk sebanyak-banyaknya

TECHNICAL NOTES

1. **Public roads** are grouped according to their status in the national roads, provincial roads, district roads, city streets and village roads. National road, an arterial and collector roads in the primary road network system that connects antaribukota provincial and national strategic roads, and toll roads.
2. **Pavement street** is a mix between aggregate and binder used untuk airport traffic load. Aggregate used is crushed or split stone or stone or other materials. Connective material used is asphalt, cement or clay.
3. **Motor vehicles** are any kind of vehicles motorized by machine set up in those vehicles, they are usually used for transporting peoples or goods on roads except vehicles moving along a railway line. The data cover all kinds of motor vehicles except those belong to Indonesia Army Force Indonesian State Police and Diplomatic Corps.
4. **Passenger cars** are any motor vehicles with no more than eight seats, excluding seat for driver, it can be with or without hoot.

delapan orang, tidak termasuk tempat duduk untuk pengemudi, baik dilengkapi atau tidak dilengkapi bagasi.

5. **Mobil bis** adalah setiap kendaraan bermotor yang dilengkapi dengan tempat duduk untuk lebih dari delapan orang, tidak termasuk tempat duduk untuk pengemudi, baik dilengkapi atau tidak dilengkapi bagasi.
 6. **Mobil truk** adalah setiap kendaraan bermotor yang digunakan untuk angkutan barang, selain mobil penumpang, mobil bis dan kendaraan bermotor roda dua.
 7. **Bagasi** adalah barang bawaan penumpang yang berisi barang-barang kebutuhan penumpang yang akan digunakan selama dalam perjalanan, yang diijinkan oleh airline untuk diangkut dalam pesawat udara.
 8. **Kantor Pos** adalah tempat pemberi pelayanan komunikasi tertulis dan atau surat elektronik, layanan paket, layanan logistik, layanan transaksi keuangan, dan layanan keagenan pos untuk kepentingan umum. Rumah pos berfungsi sama seperti kantor pos dan kantor pos pembantu, bedanya rumah pos biasanya terletak di daerah terpencil.
5. **Buses** are large passenger cars having seats for more than eight passengers, excluding seat for driver, it can be with or without hoot.
 6. **Trucks** are any motor vehicles used to transport goods excluding passenger cars, buses, and motorcycles.
 7. **Baggage** is passenger luggage containing goods of passengers that will be used during the trip, which is permitted by the airline to be transported in the aircraft..
 8. **Post Office** is a service provider facility of written communication and or electronic mail, parcel service, logistics services, financial transaction services, and postal services to the public. Postal house has the same function as the post office and subsidiary of post office, the difference is that postal house is usually located in remote areas.

9. **Wesel pos** adalah layanan pengiriman uang untuk domestik dan luar negeri dari PosIndonesia, selama ada cabang kantor pos maka anda bisa mencairkan setiap kiriman menggunakan surat wesel.
10. **Giro Pos** adalah sarana pelayanan lalu lintas uang dengan pemindahbukuan melalui pos.
9. **Money Order** is a money transfer service for domestic and overseas of Pos Indonesia, as long as there is a branch post office then you can dilute any submissions using the draft..
10. **Post giro traffic** is facility for transferring money by post.

<https://gumaskab.bps.go.id>

ULASAN

Jalan merupakan prasarana pengangkutan darat yang penting untuk memperlancar kegiatan perekonomian. Dengan makin meningkatnya usaha pembangunan maka akan menuntut peningkatan pembangunan jalan untuk memudahkan mobilitas penduduk dan memperlancar lalu lintas barang dari satu daerah ke daerah lain. Panjang jalan di Kabupaten Gunung Mas pada tahun 2022 adalah 738,992 Km.

Menurut SAMSAT Kabupaten Gunung Mas, jumlah kendaraan roda dua terbanyak di seluruh kecamatan dengan persentase 74,97 persen dari keseluruhan kendaraan (12.220). Terdapat juga Minibus sebanyak 1.905 buah, diikuti pada posisi ketiga terbanyak adalah Mobil Pickup sebanyak 732 buah atau setar dengan 5,99 persen dari keseluruhan kendaraan di Kabupaten Gunung Mas.

Untuk lalu lintas angkutan udara dalam negeri dari Bandar Udara Kuala Kurun terdapat 102 penumpang pada pintu kedatangan dan 281 orang penumpang pada pintu keberangkatan dengan masing-masing 43 pesawat yang beroperasi selama tahun 2022.

Pos sebagai sarana komunikasi yang masih merupakan pilihan bagi masyarakat dalam berkomunikasi walaupun sudah ada sarana komunikasi lainnya. Hal ini disebabkan biaya yang murah dan mampu menjangkau konsumennya sampai

DESCRIPTION

Roads are important land transportation infrastructure to facilitate economic activities. With the increasing development efforts, it will demand increased road construction to facilitate the mobility of the population and facilitate the traffic of goods from one area to another. The length of the road in Gunung Mas Regency in 2021 is 738,992 Km.

According to the SAMSAT of Gunung Mas Regency, the number of two-wheeled vehicles is the highest in all sub-districts with a percentage of 74.97 percent of all vehicles (12,220). There are also 1,905 Minibuses, followed by the third most Pickup Cars with 732 units or 5.99 percent of all vehicles in Gunung Mas Regency.

For domestic air traffic from Kuala Kurun Airport, there are 102 passengers at the arrival gate and 281 passengers at the departure gate with 43 aircraft each operating during 2022.

Post as a means of communication is still an option for people to communicate even though there are other means of communication. This is due to the low cost and able to reach consumers up to the village level.

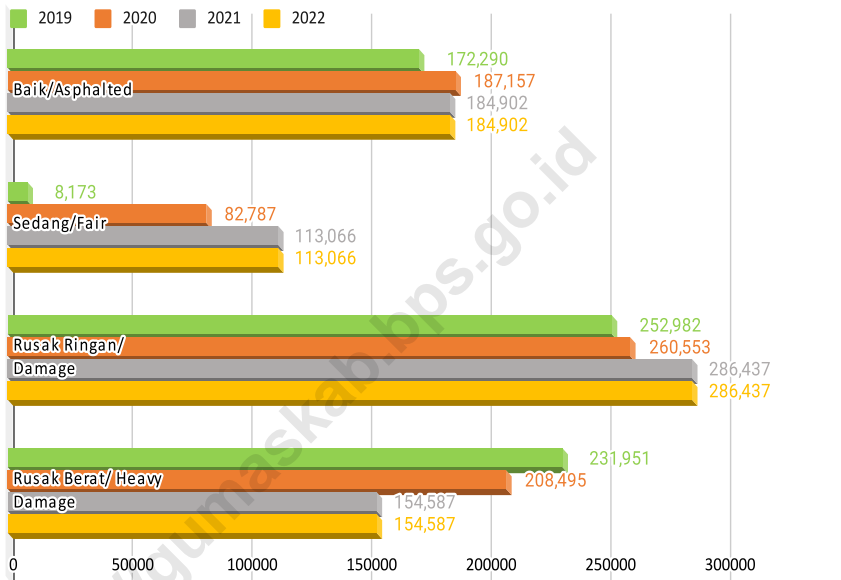
pada tingkat desa.

Di Kabupaten Gunung Mas, terdapat 6 buah kantor pos dengan 13 orang pegawai yang tersebar di enam kecamatan, yaitu: Kecamatan Manuhing, Kecamatan Rungan, Kecamatan Sepang, Kecamatan Kurun, Kecamatan Tewah, dan Kecamatan Kahayan Hulu Utara. Pada tahun 2022, tercatat pada laporan lalu lintas Pos dan Giro di PT. Pos Indonesia (Pesero) di Kuala Kurun mengalami peningkatan sebesar 36,75% atau setara dengan 83,37 miliar rupiah dibandingkan kondisi 2021. Sumbangan terbesar frekuensi lalu lintas pos dan giro adalah dari pembayaran pensiun, sedangkan lalu lintas surat pos dan wesel pos mengalami penurunan yang signifikan. Lalu lintas surat pos baik dalam negeri ataupun luar negeri, dikirim atau di terima menurun tajam dari 26.281 (2021) lembar menjadi 6720 (2022) lembar saja. Begitu juga dengan wesel pos menurun tajam dari angka 20.418 lembar di tahun 2021 menjadi 1.053 lembar di tahun 2022. Hal ini mengindikasikan pengaruh digitalisasi cukup berperan besar mengubah trend penggunaan media pengiriman surat/dokumen melalui media lain yang lebih praktis dan cepat, seperti penggunaan travel reguler untuk pengiriman antarwilayah, dan bisa dikomunikasikan secara langsung antara pengirim dan penerima melalui media elektronik.

In Gunung Mas Regency, there are 6 post offices with 13 employees spread across six sub-districts, namely: Manuhing Sub-district, Rungan Subdistrict, Sepang Sub-district, Kurun Subdistrict, Tewah Subdistrict, and Kahayan Hulu Utara Subdistrict.

In 2022, it is recorded in the Post and Giro traffic reports at PT. Pos Indonesia (Pesero) in Kuala Kurun experienced an increase of 36.75% or the equivalent of 83.37 billion rupiah compared to 2021 conditions. The biggest contribution to the frequency of postal and demand deposit traffic was from pension payments, while postal mail and postal orders traffic decreased significant. Postal mail traffic, both domestically and abroad, sent or received, decreased sharply from 26,281 (2021) sheets to only 6720 (2022). Likewise, postal money orders have decreased sharply from 20,418 sheets in 2021 to 1,053 sheets in 2022. This indicates that the influence of digitization has played a major role in changing the trend of using media for sending letters/documents through other media that are more practical and faster, such as using regular travel. for inter-regional delivery, and can be communicated directly between the sender and receiver via electronic media.

Gambar 8.1 **Panjang Jalan Menurut Kondisi Jalan di Kabupaten Gunung Mas (km), 2019-2022**
Figures **Length of Roads by Road Condition in Gunung Mas Regency (km), 2019-2022**



Sumber/Source: Dinas Pekerjaan Umum Kabupaten Gunung Mas/Public Work Office of Gunung Mas Regency

8.1 TRANSPORTASI TRANSPORTATION

Tabel 8.1.1 Panjang Jalan Menurut Pemerintahan yang Berwenang Mengelolanya di Kabupaten Gunung Mas (km), 2018-2022
Length of Roads by Level of Government Authority in Gunung Mas Regency (km), 2018-2022

Pemerintahan yang Berwenang Mengelola Level of Government Authority ¹	2018	2019	2020	2021	2022
(1)	(2)	(3)	(4)	(5)	(6)
Jalan Negara/ State Road
Jalan Provinsi/ Province Road
Jalan Kabupaten/ Regency Road	738,992	738,992	738,992	738,992	738,992
Jumlah/Total	738,992	738,992	738,992	738,992	738,992

Catatan/Notes: ¹ Data panjang jalan negara dan jalan provinsi menjadi kewenangan pemerintah daerah Provinsi Kalimantan Tengah/ Length of state and provincial road data are become an authority of Kalimantan Tengah Province Government (Keputusan Menteri PUPR Tgl 2 Des 2022 No: 1688/KPTS/M/2022 Tentang Penetapan Ruas Jalan Menurut Statusnya sebagai Jalan Nasional/ Decree of the Minister of PUPR dated December 2, 2022 No: 1688/KPTS/M/2022 concerning the Determination of Road Sections According to their Status as National Roads)

Sumber/Source: Dinas Pekerjaan Umum Kabupaten Gunung Mas/Public Work Office of Gunung Mas Regency

Tabel
Table 8.1.2

**Panjang Jalan Kabupaten Menurut Jenis Permukaan Jalan
di Kabupaten Gunung Mas (km), 2018-2022**
*Length of Regency Roads by Type of Road Surface in
Gunung Mas Regency (km), 2018-2022*

Jenis Permukaan Jalan Type of Surface	2018	2019	2020	2021	2022
(1)	(2)	(3)	(4)	(5)	(6)
Aspal/Pavement	220,271	226,232	226,752	231,16	231,16
Agregat/Telfrod	-	-	-	-	-
Keriki/Sirtu/Gravel	98,297	93,648	101,578	366,03	366,03
Tanah Semen/Soil Cement	-	-	-	138,83	138,83
Perkerasan Beton/Rigid	6,09	1,9	1,95	-	-
Tanah/Soil	414,334	417,212	408.712	2,970	2,970
Tidak Dirinci/Not Specified	-	-	-	-	-
Jumlah/Total	738,992	738,992	738,992	738,99	738,99

Catatan/ Note : 1. Jenis Permukaan poin dua dan poin 3 pada tahun 2008-2016 masih terpisah antara data jalan Agregat/Telford dengan Jalan Keriki/Sirtu sejak tahun 2017 dirubah menjadi digabungkan dengan nama Agregat/Telford/Keriki menyesuaikan tata cara penulisan dari kementerian Pekerjaan Umum/ Surface types point two and point 3 in 2008-2016 are still separate between Aggregate / Telford road data and Gravel / Sirtu Roads since 2017 changed to be combined with the name Aggregate / Telford / Gravel adjusting the writing procedures of the Ministry of Public Works

2. Untuk Keadaan jalan Perkerasan, Keriki/Sirtu dan tanah dapat berkurang panjang jalan dari tahun sebelumnya karena telah dilakukan peningkatan jalan dengan pengaspalan sehingga panjang jalan beraspal bertambah. / For Pavement, Gravel / Sirtu and the condition of the road, the length of the road can be reduced from the previous year due to the improvement of the asphalted road so that the length of the asphalt road increases

3. apabila ada kegiatan Pengaspalan Jalan Baru di atas aspal lama dalam rangka perbaikan, maka total Panjang Jalan Beraspal tetap atau tidak mengalami perubahan. / If there is asphaltting on the old asphalt in order to repair, the total length Paved roads remain or do not changes

Sumber/Source: Dinas Pekerjaan Umum Kabupaten Gunung Mas/Public Work Office of Gunung Mas Regency

Tabel
Table 8.1.3**Panjang Jalan Kabupaten Menurut Kondisi Jalan di
Kabupaten Gunung Mas (km), 2018-2022**
*Length of Regency Roads by Road Condition in Gunung Mas
Regency (km), 2018-2022*

Jenis Permukaan Jalan <i>Type of Surface</i>	2018	2019	2020	2021	2022
(1)	(2)	(3)	(4)	(5)	(6)
Baik/ <i>Asphalted</i>	185,024	172,290	187,157	184,9	184,9
Sedang/ <i>Fair</i>	109,856	81,73	82,787	113,06	113,06
Rusak Ringan/ <i>Damage</i>	269,462	252,982	260,553	286,44	286,44
Rusak Berat/ <i>Heavy Damage</i>	174,65	231,951	208,495	154,59	154,59
Jumlah/Total	738,992	738,953	738,992	738,99	738,99

Sumber/Source: Dinas Pekerjaan Umum Kabupaten Gunung Mas/*Public Work Office of Gunung Mas Regency*

Tabel 8.1.4 Panjang Jalan Kabupaten Menurut Kelas Jalan di Kabupaten Gunung Mas (km), 2018-2022
Length of Regency Roads by Class of Road in Gunung Mas Regency (km), 2018-2022

Jenis Permukaan Jalan Type of Surface	2018	2019	2020	2021	2022
(1)	(2)	(3)	(4)	(5)	(6)
Kelas I/ Class I	-	-	-	-	-
Kelas II/ Class II	-	-	-	-	-
Kelas III/ Class III	-	-	-	-	-
Kelas IIIA/ Class IIIa	-	-	-	-	-
Kelas IIIB/ Class IIIb	-	-	-	-	-
Kelas IIIC/ Class IIIc	-	-	-	-	-
Tidak Dirinci/Other	738,992	738,992	738,992	738,99	738,99
Jumlah/Total	738,992	738,992	738,992	738,99	738,99

Sumber/Source: Dinas Pekerjaan Umum Kabupaten Gunung Mas/Public Work Office of Gunung Mas Regency

Tabel
Table 8.1.5

**Jumlah Kendaraan Bermotor Menurut Jenisnya di
Kabupaten Gunung Mas, 2018-2022**
*Number of Motorized Vehicles by Type of Vehicles in
Gunung Mas Regency, 2018-2022*

Jenis/Type	2018	2019	2020	2021	2022
(1)	(2)	(3)	(4)	(5)	(6)
1. Sedan	8	3
2. Jeep	130	151
3. Minibus	1 654	1 905
4. Microbus	2	4
5. Bus	1	-
6. Pickup	667	732
7. Light Truck	27	29
8. Truck	142	234
9. Sepeda Motor Roda 2	9 188	9 161
10. Sepeda Motor Roda 3	1	1
Jumlah/Total	11 820	12 220

Sumber/Source: SAMSAT Kabupaten Gunung Mas/SAMSAT of Gunung Mas Regency

Tabel
Table 8.1.6

**Lalu Lintas Angkutan Udara Dalam Negeri Menurut Bulan
di Bandar Udara Sangkalemu, Kuala Kurun, 2022**
**Domestic Air Traffics by Month on the Airport Sangkalemu,
Kuala Kurun, 2022**

Bulan Month	Pesawat Terbang (unit) Air Plane (unit)		Penumpang (orang) Passenger (people)	
	Datang Arrival	Berangkat Departure	Datang Arrival	Berangkat Departure
(1)	(2)	(3)	(4)	(5)
Januari/January	-	-	-	-
Februari/February	-	-	-	-
Maret/March	3	3	2	21
April/April	5	5	10	50
Mei/May	3	3	7	15
Juni/June	4	4	10	14
Juli/July	5	5	11	45
Agustus/August	5	5	4	22
September/September	5	5	23	40
Oktober/October	4	4	8	24
November/November	4	4	14	20
Desember/December	5	5	13	30
Jumlah/Total	43	43	102	281
2021	50	50	44	117
2020	-	-	-	-
2019	3	3	16	21
2018	5	5	9	7
2017	54	54	37	56
2016	3	3	8	14
2015	64	83	134	142

Lanjutan Tabel/*Continued Table* 8.1.6

Bulan <i>Month</i>	Bagasi- <i>Baggage</i> (kg)		Barang- <i>Goods</i> (kg)		Pos/Paket- <i>Mail</i> (kg)	
	Bongkar <i>Unload</i>	Muat <i>Load</i>	Bongkar <i>Unload</i>	Muat <i>Load</i>	Bongkar <i>Unload</i>	Muat <i>Load</i>
(1)	(6)	(7)	(8)	(9)	(10)	(11)
Januari/ <i>January</i>	-	-	-	-	-	-
Februari/ <i>February</i>	-	-	-	-	-	-
Maret/ <i>March</i>	14	99,4	-	-	-	-
April/ <i>April</i>	36	245,4	-	-	-	-
Mei/ <i>May</i>	44	46,8	-	-	-	-
Juni/ <i>June</i>	71	81	-	-	-	-
Juli/ <i>July</i>	73	367,5	-	-	-	-
Agustus/ <i>August</i>	30	179,5	-	-	-	-
September/ <i>September</i>	198	198	-	-	-	-
Oktober/ <i>October</i>	50	50	-	-	-	-
November/ <i>November</i>	93	93	-	-	-	-
Desember/ <i>December</i>	80	80	-	-	-	-
Jumlah/<i>Total</i>	689	1440,6	-	-	-	-
2021	222	539,8	-	-	-	-
2020	-	-	-	-	-	-
2019	-	-	-	-	-	-
2018	-	-	-	-	-	-
2017	54	54	37	56	-	-
2016	-	-	-	-	-	-
2015	536	429	45	75	-	-

Sumber/*Source*: Bandar Udara Sangkalemu Kuala Kurun/*Sangkalemu Airport in Kuala Kurun*

8.2 KOMUNIKASI COMMUNICATION

Tabel 8.2.1 Jumlah Kantor Pos Menurut Kecamatan di Kabupaten Gunung Mas, 2022
Number of Post Office by Subdistrict in Gunung Mas Regency, 2022

Kecamatan Subdistrict	Status Kantor/Office Statue		Keterangan Notes	Jumlah Pegawai Numbers of Employee
	Kantor Pos Cabang Post Office Branch	Loket Ekstensi Locket Extension		
(1)	(2)	(3)	(4)	(5)
Manuhing	1	-	Kp C Tumbang Talaken	2
Manuhing Raya	-	-	-	-
Rungan	1	-	Kp C Tumbang Jutuh	2
Rungan Hulu	-	-	-	-
Rungan Barat	-	-	-	2
Sepang	1	-	Kp C Sepang Simin	-
Mihing Raya	-	-	-	-
Kurun	1	-	Kp C Kuala Kurun	3
Tewah	1	-	Kp C Tewah	2
Kahayan Hulu Utara	1	-	Kp C Tumbang Miri	2
Damang Batu	-	-	-	-
Miri Manasa	-	-	-	-
Gunung Mas	6	-		13

Sumber/Source: PT Pos Indonesia (Persero) di Kuala Kurun/Indonesian Post of Kuala Kurun

Tabel 8.2.2 Lalu Lintas Pos Indonesia dan Giro di Kabupaten Gunung Mas, 2020-2022
Table Traffics of Indonesian Post and Giro in Gunung Mas Regency, 2020-2022

Uraian Description	Satuan Unit	Jumlah/Total		
		2020	2021	2022
(1)	(2)	(3)	(4)	(5)
1. Jenis Surat Pos				
a. Dalam Negeri				
a.1 Di kirim				
- Biasa	Lembar	1650	1 203	413
- Tercatat/Terdaftar	Lembar	-	-	-
- Kilat	Lembar	705	1 207	-
- Kilat Khusus	Lembar	1 898	2 100	560
a.2 Diterima				
- Biasa	Lembar	741	741	447
- Tercatat/Terdaftar	Lembar	-	-	-
- Kilat	Lembar	2 011	3 011	-
- Kilat Khusus	Lembar	16 040	18 019	5 300
Jumlah	Lembar	23 045	26 281	6 720
b. Luar Negeri				
b.1 Di kirim				
- Biasa/Udara	Lembar	3	-	-
- Tercatat/Terdaftar	Lembar	-	-	-
b.2 Diterima				
- Biasa	Lembar	65	56	15
- Tercatat/Terdaftar	Lembar	-	-	-
Jumlah	Lembar	68	56	15
2. Paket Pos				
a. Dikirim	Buah	304	408	447
b. Diterima	Buah	1 086	1 118	2 586
Jumlah	Buah	1 390	1 526	3 033

Lanjutan Tabel/Continued Table 8.2.2

Uraian Description	Satuan Unit	Jumlah Total		
		2020	2021	2022
(1)	(2)	(3)	(4)	(5)
3. Wesel Pos				
a. Dalam Negeri				
a.1 Di kirim	Lembar	17 597	18 697	122
a.2 Diterima	Lembar	1 491	1 691	931
a.3. Diterima Wesel Pos LN	Lembar	18	30	-
Jumlah	Lembar	19 106	20 418	1 053
b. Besar Uang				
b.1 Di kirim	000 Rp	65 004 485 113	60 004 495 113	324 456 786
b.2 Diterima	000 Rp	8 350 000 454	6 360 000 454	1 234 567 345
b.3 Diterima Wesel Pos LN	000 Rp	25 540 182	60 540 182	-
Jumlah	000 Rp	73 380 025 749	66 425 035 749	1 559 024 131
4. Cek dan Cek Giro				
a. Bilangan				
a.1. Giro	Transaksi	30	30	38
a.2 Cek Giro	Transaksi	-	-	-
Jumlah	Transaksi	30	30	38
b. Besar Uang				
b.1. Giro	000 Rp	-	-	-
b.2 Cek Giro	000 Rp	8 672 060	12 672 060	9 678 324
Jumlah	000 Rp	8 672 060	12 672 060	9 678 324
5. Tabanas/BTN/Bank Muamalat				
a. Bilangan				
a.1. Penabungan	Transaksi	1 251	1 321	1 173
a.2 Pengambilan	Transaksi	2 678	2 379	2 235
Jumlah	Transaksi	3 929	3 700	3 408

Lanjutan Tabel/Continued Table 8.2.2

Uraian Description	Satuan Unit	Jumlah Total		
		2020	2021	2022
(1)	(2)	(3)	(4)	(5)
b. Besar Uang				
b.1. Penabungan	000 Rp	2 225 477 223	2 225 477 223	1 127 537 635
b.2. Pengambilan	000 Rp	8 459 241 561	8 459 241 561	1 532 789 345
Jumlah	000 Rp	10 684 718 784	10 684 718 784	2 660 326 980
6. Pembayaran Pensiun				
a. Bilangan	Transaksi	840	742	822
b. Jumlah Uang	000 Rp	2 419 196 400	2 219 196 400	2 389 787 312
Jumlah	000 Rp	2 419 197 240	2 219 197 142	2 389 788 134
7. Dinas Pemotongan Uang Pensiun Eks Kredit Bank				
a. Bilangan				
a.1. BPTN/BPD/Niaga	Transaksi	216	150	209
a.2. Pos Layanan	Transaksi	-	-	-
Jumlah	Transaksi	216	150	209
b. Jumlah Uang				
b.1. BPTN/BPD/Niaga	000 Rp	336 874 122	226 875 122	310 245 678
b.2. BRI/Pos Layanan	000 Rp		-	-
Jumlah	000 Rp	336 874 122	226 875 122	310 245 678

Sumber/Source: PT Pos Indonesia (Persero) di Kuala Kurun/Indonesian Post of Kuala Kurun

9

PERBANKAN, INVESTASI DAN KOPERASI
BANKING, INVESTMENT, AND COOPERATIVE

72,97

Miliar Rupiah/
Billion Rupiahs



**Realisasi Penanaman
Modal Dalam Negeri (PMDN)
yang Disetujui Pemerintah
Menurut Sektor Ekonomi di
Kabupaten Gunung Mas**



2022

*Realization Approved Domestic
Investment Project by
Economic Sector
in Gunung Mas Regency*

27,85

Miliar US Dollar/
Billion US Dollar



**Realisasi Penanaman
Modal Asing (PMA) yang
Disetujui Pemerintah
Menurut Sektor Ekonomi
di Kabupaten Gunung Mas**

*Realization Approved Foreign
Investment Project by Economic
Sector in Gunung Mas
Regency*



PENJELASAN TEKNIS

1. **Data statistik penanaman modal** yang disetujui pemerintah terdiri dari Penanaman Modal Asing (PMA) dan Penanaman Modal Dalam Negeri (PMDN) bersumber dari Badan Penanaman Modal Daerah (BPMD). Data mengenai realisasi investasi penanaman modal tidak termasuk sektor minyak, asuransi dan perbankan. Data telah memperhatikan perubahan investasi yang beralih status dan juga pengurangan investasi yang dicabut izin usahanya.
2. **Data statistik perbankan** bersumber dari Bank Indonesia.
3. **Kantor bank** terdiri dari Kantor Cabang (KC), Kantor Cabang Pembantu (KCP), dan kantor di bawah KCP.
4. **Aktiva** adalah kekayaan, baik berupa uang maupun benda lain yang dapat dinilai dengan uang ataupun yang tidak berwujud secara nyata, seperti hak paten.
5. **Koperasi** adalah badan usaha yang beranggotakan orang seorang atau badan hukum koperasi dengan melandaskan kegiatannya berdasarkan prinsip koperasi sekaligus sebagai gerakan ekonomi rakyat yang berdasar atas asas kekeluargaan.

TECHNICAL NOTES

1. **Statistical data of government approved investments** consist of Foreign Investment and Domestic Investment sourced from the Regional Investment Board (BPMD). Data on investment realization are excluding oil, insurance and banking sector. The data have noticed the change in investment that switch the status and also reduced the investment that the license has been revoked.
2. **Banking statistics data** sourced from Bank Indonesia.
3. **Office of the bank** consists of Branch Office (KC), Sub branch Office (KCP), and offices under the KCP.
4. **Activa** are assets, whether in the form of money or other objects that can be valued with money or that are not tangible, such as patents.
5. **Cooperative** is an establishment that its members are people or establishments with legal status of cooperative and its activities based on people economic movement.

6. **Jenis Koperasi** yang dicakup dalam bab ini terdiri dari KUD (Koperasi Unit Desa), KPRI (Koperasi Pegawai Republik Indonesia) , KOPKAR (KOPERasi Karyawan), KOPPAS (Koperasi Perdagangan Pasar) dan Koperasi lainnya.
7. **Koperasi Unit Desa** adalah suatu Koperasi serba usaha yang beranggotakan penduduk desa dan berlokasi didaerah pedesaan, daerah kerjanya biasanya mencakup satu wilayah kecamatan. Pembentukan **KUD** ini merupakan penyatuan dari beberapa Koperasi pertanian yang kecil dan banyak jumlahnya dipedesaan.
6. **The types of cooperatives** covered in this chapter consist of KUD (Village Unit Cooperatives), KPRI (Koperasi Pegawai Republik Indonesia), KOPKAR (Employee Cooperation), KOPPAS (Market Trade Cooperatives) and other cooperatives.
7. **Village Unit Cooperative** is a cooperative venture consisting of villagers located in the countryside, the area of work usually covers one of the districts. This cooperative formation represents the union of several small agricultural cooperatives, and many in the countryside.

ULASAN

Pada tahun 2022, terdapat 19 bank yang tersebar di Kabupaten Gunung Mas. Bank Indonesia mencatat bahwa posisi tabungan rupiah dan valuta asing di Provinsi Kalimantan Tengah berdasarkan lokasi kantor bank pelapor berada pada range 17-19 triliun rupiah setiap bulannya. Posisi kredit UMKM berada pada range 11 - 14 triliun rupiah, dan cenderung meningkat setiap bulannya. Sedangkan posisi penghimpunan dana rupiah dan valuta asing di bank umum di Provinsi Kalimantan Tengah berada pada range 32 - 37 triliun rupiah setiap bulannya.

Pada tahun 2022, ada empat sektor ekonomi yang menerima investasi asing yaitu Sektor Pertambangan dan Sektor Pertanian (Subsektor Perkebunan), Transportasi, Gudang dan Komunikasi serta Listrik, Gas, dan Air. Sektor Pertambangan menerima investasi asing mencapai 386,39 Miliar Dolar Amerika Serikat atau 98,07% dari seluruh investasi asing yang masuk ke Kabupaten Gunung Mas.

Koperasi adalah salah satu bentuk lembaga profit sosial yang bertujuan untuk meningkatkan kesejahteraan anggotanya melalui berbagai bentuk usaha. Berdasarkan pencatatan Dinas Transmigrasi, Tenaga Kerja, Koperasi dan Usaha Mikro Kecil Kabupaten Gunung Mas, jumlah Koperasi aktif di Kabupaten Gunung Mas ada sebanyak 235 koperasi bertambah 9 koperasi aktif dari sebelumnya 226 koperasi aktif.

DESCRIPTION

In 2022, there will be 19 banks spread across Gunung Mas Regency. Bank Indonesia noted that the position of rupiah and foreign currency savings in Central Kalimantan Province based on the location of the reporting bank's offices is in the range of 17-19 trillion rupiah each month. The MSME credit position is in the range of 11-14 trillion rupiah, and tends to increase every month. Meanwhile, the position of raising rupiah and foreign exchange funds at commercial banks in Central Kalimantan Province is in the range of 32 - 37 trillion rupiah every month.

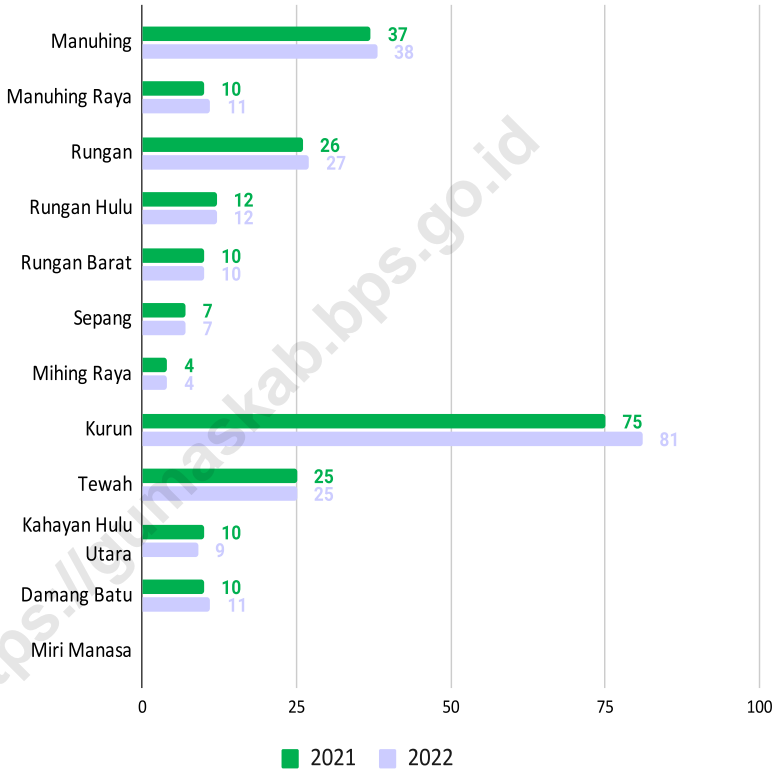
In 2022, there are four economic sectors that will receive foreign investment, namely the Mining Sector and the Agriculture Sector (Plantation Sub-Sector), Transportation, Warehouses and Communications as well as Electricity, Gas and Water. The Mining Sector received foreign investment reaching 386.39 billion United States Dollars or 98.07% of all foreign investment that went into Gunung Mas Regency.

Cooperative is a form of social profit institution that aims to improve the welfare of its members through various forms of business. Based on the records of the Transmigration, Manpower, Cooperatives and Micro and Small Enterprises Office of Gunung Mas Regency, the number of active cooperatives in Gunung Mas Regency is 235 cooperatives plus 9 active cooperatives from

Koperasi menghadapi kendala utama yang bersifat internal yaitu kualitas sumber daya manusia yang masih rendah. Kendala internal tersebut menimbulkan kendala lain yang lebih khusus yaitu kelemahan dalam permodalan. Jumlah anggota koperasi yang meningkat dari 10.249 orang (2021) menjadi 11.848 orang (2022) hanya mampu menambahkan sebesar 1,8 persen volume.

previously 226 active cooperatives. Cooperatives face major internal obstacles, namely the low quality of human resources. These internal constraints raise other more specific obstacles, namely weaknesses in capital. The number of cooperative members which increased from 10,249 people (2021) to 11,848 people (2022) was only able to add 1.8 percent of volume.

Gambar 9.1 Jumlah Koperasi Unit Desa (KUD) Menurut Kecamatan di Kabupaten Gunung Mas, 2021-2022
Number of Village Unit Cooperative by Subdistrict in Gunung Mas Regency, 2021-2022



Sumber/Source: Dinas Transmigrasi, Tenaga Kerja, Koperasi, dan UMKM Kabupaten GunungMas/Transmigration, Manpower, Cooperative, and UMKM Office of Gunung Mas Regency

9.1 PERBANKAN BANKING

Tabel 9.1.1 Jumlah Kantor Bank di Kabupaten Gunung Mas, 2022
Table Number of Bank Office in Gunung Mas Regency, 2022

Nama Bank Bank Name	Jumlah Bank Number of Bank
(1)	(2)
Bank Nasional Indonesia (BNI)	1
Bank Rakyat Indonesia (BRI)	4
Bank Pembangunan Daerah (BPD) – Bank Kalteng	9
Bank Danamon Indonesia (BDI)	-
Bank Mandiri	1
Bank Tabungan Negara	4
Bank Muamalat	-
Bank Mega	-
Bank Central Asia (BCA)	-
Maybank	-
CIMB Niaga	-
Sinar Mas	-
BNI Syariah	-
BRI Syariah	-
Bank Perkreditan Rakyat	-
Bank Syariah Mandiri	-
BTPN	-
Bank Mayapada	-
BTPN Syariah	-
Jumlah/Total	19

Sumber/Source: Otoritas Jasa Keuangan-Direktori Perbankan Indonesia 2021/*Financial Service Authority-Indonesian Banking Directory 2021*

Tabel 9.1.2 Jumlah Aktiva Bank Umum Berdasarkan Lokasi Kantor Pelapor di Provinsi Kalimantan Tengah (juta rupiah), 2022
Total Assets of Commercial Banks Based on Reporting Office Locations in Central Kalimantan Province (million rupiah), 2022

Bulan Month	Kota- Waring Barat	Kota- waringin Timur	Kapuas	Palangka Raya	Lainnya	Jumlah/ Total
(1)	(2)	(3)	(4)	(5)	(6)	(7)
Januari/ January	10 688 270	7 450 638	2 341 948	21 184 143	7 567 992	49 232 991
Februari/ February	10 518 855	7 454 883	2 357 851	20 787 125	7 700 157	48 818 871
Maret/March	10 876 381	7 590 812	2 370 205	20 292 273	7 822 423	48 952 094
April/April	11 082 848	7 916 008	2 356 789	20 545 136	8 006 843	49 907 624
Mei/May	11 014 057	8 046 290	2 349 705	20 779 709	7 999 987	50 189 748
Juni/June	11 017 673	8 038 177	2 355 498	20 687 320	8 134 773	50 233 441
Juli/July	10 844 378	8 821 255	2 401 049	20 570 337	8 032 765	50 669 784
Agustus/ August	10 996 584	8 911 685	2 383 343	22 199 039	8 194 533	52 685 184
September/ September	10 718 409	9 001 600	2 410 834	22 452 410	8 347 454	52 930 707
Oktober/ October	10 818 749	9 015 794	2 563 500	23 015 469	8 768 065	54 181 577
November/ November	10 915 920	9 001 244	2 460 486	23 150 085	8 665 891	54 193 626
Desember/ December	11 056 210	8 988 118	2 574 154	23 500 439	8 592 356	54 711 277

Sumber/Source: Bank Indonesia, Statistik Ekonomi Keuangan Daerah Provinsi Kalimantan Tengah Januari 2022/Bank of Indonesia, Regional Economic Financial Statistics of Kalimantan Tengah Province Januari 2022

Tabel 9.1.3 **Posisi Tabungan Rupiah dan Valuta Asing Pada Bank Umum menurut Bulan dan Lokasi Kantor Bank Pelapor di Provinsi Kalimantan Tengah (juta rupiah), 2022**
Position of Rupiah and Foreign Exchange Savings at Commercial Banks by Month and Location of Reporting Bank Offices in Central Kalimantan Province (million rupiah), 2022

Bulan Month	Kota- Waring Barat	Kota- waring Timur	Kapuas	Palangka Raya	Lainnya	Jumlah/ Total
(1)	(2)	(3)	(4)	(5)	(6)	(7)
Januari/ January	3 070 658	3 894 833	1 265 564	6 224 708	2 980 909	17 436 672
Februari/ February	3 155 786	3 989 057	1 234 521	6 668 817	2 967 886	18 016 067
Maret/March	3 286 620	4 171 087	1 233 982	6 768 029	3 000 806	18 460 524
April/April	3 520 438	4 377 750	1 291 711	6 999 168	3 270 057	19 459 124
Mei/May	3 449 591	4 335 675	1 248 540	6 842 381	3 121 288	18 997 475
Juni/June	3 437 031	4 423 509	1 237 580	6 937 965	3 068 940	19 105 025
Juli/July	3 356 382	4 418 806	1 268 504	6 944 820	3 120 990	19 109 502
Agustus/ August	3 302 574	4 256 221	1 243 811	6 811 656	3 058 432	18 672 694
September/ September	3 314 099	4 400 105	1 247 938	6 800 280	3 037 593	18 800 015
Oktober/ October	3 293 230	4 335 822	1 252 821	6 773 092	3 022 462	18 677 427
November/ November	3 342 371	4 412 905	1 287 133	6 950 188	3 144 348	19 136 945
Desember/ December	3 452 859	4 341 171	1 383 348	7 340 760	3 452 540	19 970 678

Sumber/Source: Bank Indonesia, Statistik Ekonomi Keuangan Daerah Provinsi Kalimantan Tengah Januari 2022/Bank of Indonesia, Regional Economic Financial Statistics of Kalimantan Tengah Province Januari 2022

Tabel 9.1.4 Posisi Kredit Usaha Mikro, kecil dan Menengah (UMKM) pada Bank Umum menurut Bulan dan Lokasi Kantor Bank Pelapor di Provinsi Kalimantan Tengah (Juta Rupiah), 2022
Position of Micro, Small and Medium Enterprises (MSME) Loans at Commercial Banks by Month and Location of Reporting Bank Offices in Central Kalimantan Province (Million Rupiah), 2022

Bulan Month	Kota- Waring Barat	Kota- waring Timur	Kapuas	Palangka Raya	Lainnya	Jumlah/ Total
(1)	(2)	(3)	(4)	(5)	(6)	(7)
Januari/ January	2 725 709	2 327 407	892 861	3 602 646	2 269 868	11 818 491
Februari/ February	2 743 813	2 364 051	919 338	3 715 963	2 313 649	12 056 814
Maret/March	2 833 551	2 402 085	945 638	3 844 261	2 388 370	12 413 905
April/April	2 885 341	2 454 285	951 539	3 885 034	2 424 092	12 600 291
Mei/May	2 913 354	2 481 230	964 844	3 818 853	2 450 671	12 628 952
Juni/June	2 967 632	2 548 609	982 045	4 038 924	2 474 859	13 012 069
Juli/July	2 973 197	2 593 847	988 811	4 138 517	2 528 289	13 222 661
Agustus/ August	2 992 668	2 680 323	997 881	4 426 419	2 649 423	13 746 714
September/ September	3 012 659	2 717 304	1 007 905	4 598 491	2 712 100	14 048 459
Oktober/ October	3 035 568	2 716 528	1 025 633	4 693 275	2 780 526	14 251 530
November/ November	3 054 680	2 783 956	1 040 136	4 750 441	2 830 180	14 459 393
Desember/ December	3 002 434	2 778 924	1 050 715	4 832 303	2 884 920	14 549 296

Sumber/Source: Bank Indonesia, Statistik Ekonomi Keuangan Daerah Provinsi Kalimantan Tengah Januari 2022/Bank of Indonesia, Regional Economic Financial Statistics of Kalimantan Tengah Province Januari 2022

Tabel 9.1.5 Posisi Penghimpunan Dana Rupiah dan Valuta Asing pada Bank Umum menurut Bulan dan Lokasi Kantor Bank Pelapor di Provinsi Kalimantan Tengah (juta rupiah), 2022
Position of Collection of Rupiah and Foreign Exchange Funds at Commercial Banks by Month and Location of Reporting Bank Offices in Central Kalimantan Province (million rupiah), 2022

Bulan Month	Kota- Waring Barat	Kota- waringin Timur	Kapuas	Palangka Raya	Lainnya	Jumlah/ Total
(1)	(2)	(3)	(4)	(5)	(6)	(7)
Januari/ January	4 764 711	6 698 344	1 916 960	13 384 067	5 721 733	32 485 815
Februari/ February	4 844 992	6 842 501	1 985 569	13 976 998	6 074 686	33 724 746
Maret/ March	5 275 156	6 936 816	1 964 537	13 774 572	6 036 388	33 987 469
April/April	5 277 221	7 298 216	2 039 810	13 732 301	6 526 177	34 873 725
Mei/May	5 215 262	7 333 833	1 982 994	13 466 238	6 466 755	34 465 082
Juni/June	5 200 140	7 400 833	2 054 637	13 710 166	6 429 661	34 795 437
Juli/July	4 987 740	7 310 558	1 998 207	13 258 067	5 948 543	33 503 115
Agustus/ August	5 338 739	7 091 741	1 885 201	14 592 559	6 101 506	35 009 746
September/ September	5 153 525	7 320 822	1 968 406	14 901 330	6 290 877	35 634 960
Oktober/ October	5 124 089	7 140 360	2 206 765	15 026 910	6 858 570	36 356 694
November/ November	5 511 914	7 409 074	2 094 865	15 288 767	6 813 976	37 118 596
Desember/ December	5 837 485	7 322 748	2 177 428	14 482 049	6 451 569	36 271 279

Sumber/Source: Bank Indonesia, Statistik Ekonomi Keuangan Daerah Provinsi Kalimantan Tengah Januari 2020/Bank of Indonesia, Regional Economic Financial Statistics of Kalimantan Tengah Province Januari 2020

9.2 INVESTASI

INVESTMENT

Tabel 9.2.1 Realisasi Penanaman Modal Dalam Negeri (PMDN) yang Disetujui Pemerintah Menurut Sektor Ekonomi di Kabupaten Gunung Mas (rupiah), 2020-2022
Realization Approved Domestic Investment Project by Economic Sector in Gunung Mas Regency (rupiahs), 2020-2022

Sektor Ekonomi <i>Economic Sector</i>	2020	2021	2022
(1)	(2)	(3)	(4)
1. Pertanian/ <i>Agriculture</i>			
Perkebunan/ <i>Estate</i>	4 122 380 187 598	4 765 714 516 063	187 827 700 000
Kehutanan/ <i>Forestry</i>	292 802 840 427	323 199 509 938	-
Perikanan/ <i>Fishery</i>	-	-	-
Peternakan/ <i>Livestock</i>	-	-	-
Pertanian Tanaman Pangan/ <i>Agriculture</i>	-	-	-
2. Pertambangan/ <i>Mining</i>	1 878 399 288	2 073 401 348	-
3. Industri / <i>Manufacturing</i>	-	-	26 441 700 000
Makanan/ <i>Food</i>	-	-	26 441 700 000
Tekstil/ <i>Textile</i>	-	-	-
Kayu/ <i>Wood</i>	-	-	-
Minyak/ <i>Oil</i>	-	-	-
Kimia dan Farmasi/ <i>Pharmacies</i>	-	-	-
Mineral dan Logam/ <i>Material and</i> <i>Ironing</i>	-	-	-
Karet dan Plastik / <i>Rubber and</i> <i>Plastic</i>	-	-	-
Barang Logam/ <i>Metal</i>	-	-	-
Lainnya/ <i>Others</i>	-	-	-

Lanjutan Tabel/*Continued Table* 9.2.1

Sektor Ekonomi Economic Sector	2020	2021	2022
(1)	(2)	(3)	(4)
4. Konstruksi/ <i>Construction</i>	-	-	7 013 800 000
5. Perhotelan/ <i>Hotel</i>	-	-	-
6. Transportasi, Gudang & Komunikasi/ <i>Transportation, Storage & Communication</i>	-	-	-
7. Perumahan & Kantor/ <i>House and Office</i>	-	-	-
8. Perdagangan dan Reparasi/ <i>Trading and Reparation</i>	-	-	-
9. Jasa-jasa Lainnya/ <i>Other Services</i>	-	-	-
10. Listrik, Gas, & Air / <i>Gas & Water Supply</i>	-	-	-
Jumlah/Total	4 417 061 427 313	5 090 987 427 349	221 283 200 000

Sumber/*Sourcer*: Dinas Penanaman Modal dan Pelayanan Terpadu Satu Pintu Kabupaten Gunung Mas/*Regional Investment Board and Integrated Service Gunung Mas Regency*

Tabel 9.2.2 Realisasi Penanaman Modal Asing (PMA) yang Disetujui Pemerintah Menurut Sektor Ekonomi di Kabupaten Gunung Mas (US \$), 2020-2022
Realization Approved Foreign Investment Project by Economic Sector in Gunung Mas Regency (US \$), 2020-2022

Sektor Ekonomi <i>Economic Sector</i>	2020	2021	2022
(1)	(2)	(3)	(4)
1. Pertanian/ <i>Agriculture</i>			
Perkebunan/ <i>Estate</i>	127 726 234	140 985 864	1 498 140 000
Kehutanan/ <i>Forestry</i>	1 143 037	1 261 699	-
Perikanan/ <i>Fishery</i>	-	-	-
Peternakan/ <i>Livestock</i>	-	-	-
Pertanian Tanaman Pangan/ <i>Agriculture</i>	-	-	-
2. Pertambangan/ <i>Mining</i>	114 756 714	126 669 931	386 388 150 000
3. Industri / <i>Manufacturing</i>	-	-	-
Makanan/ <i>Food</i>	-	-	-
Tekstil/ <i>Textile</i>	-	-	-
Kayu/ <i>Wood</i>	-	-	-
Minyak/ <i>Oil</i>	-	-	-
Kimia dan Farmasi/ <i>Pharmacies</i>	-	-	-
Mineral dan Logam/ <i>Material and Ironing</i>	-	-	-
Karet dan Plastic / <i>Rubber and Plastic</i>	-	-	-
Barang Logam/ <i>Metal</i>	-	-	-
Lainnya/ <i>Others</i>	-	-	-

Lanjutan Tabel/*Continued Table 9.2.2*

Sektor Ekonomi <i>Economic Sector</i>	2020	2021	2022
(1)	(2)	(3)	(4)
4. Konstruksi/ Construction	-	-	-
5. Perhotelan/ Hotel	-	-	-
6. Transportasi, Gudang&Komunikasi/ Transportation, Storage & Communication	-	-	5 740 000
7. Perumahan& Kantor/ House and Office	-	-	-
8. Perdagangan dan Reparasi/Trading and Reparation	-	-	-
9. Jasa-jasa Lainnya/ Other Services	-	-	-
10. Listrik, Gas, & Air/Gas & Water Supply	-	-	6 098 750 000
Jumlah/Total	243 625 985	268 917 494	393 990 780 000

Sumber/*Sources*: Dinas Penanaman Modal dan Pelayanan Terpadu Satu Pintu Kabupaten Gunung Mas/*Regional Investment Board and Integrated Service Gunung Mas Regency*

9.3 KOPERASI COOPERATIVE

Tabel 9.3.1 Jumlah Koperasi Aktif Menurut Kecamatan di Kabupaten Gunung Mas, 2018 - 2022
Table Number of Active Cooperative by Subdistrict in Gunung Mas Regency, 2018 - 2022

Kecamatan Subdistrict	2018	2019	2020	2021	2022
(1)	(2)	(3)	(4)	(5)	(6)
Manuhing	29	31	33	37	38
Manuhing Raya	10	10	10	10	11
Rungan	25	25	26	26	27
Rungan Hulu	12	12	12	12	12
Rungan Barat	8	9	9	10	10
Sepang	6	7	7	7	7
Mihing Raya	4	4	4	4	4
Kurun	68	71	74	75	81
Tewah	22	24	24	25	25
Kah. Hulu Utara	8	9	9	10	9
Damang Batu	10	10	10	10	11
Miri Manasa	-	-	-	-	-
Gunung Mas	202	212	218	226	235

Sumber/Source: Dinas Transmigrasi, Tenaga Kerja, Koperasi, dan UMKM Kabupaten GunungMas/Transmigration, Manpower, Cooperative, and UMKM Office of Gunung Mas Regency

Tabel 9.3.2 Jumlah Koperasi Menurut Jenis Koperasi dan Kecamatan di Kabupaten Gunung Mas, 2022
Table Number of Cooperative by Kind of Cooperative and Subdistrict in Gunung Mas Regency, 2022

Kecamatan Subdistrict	Jenis Koperasi /Kind of Cooperative					Jumlah Total
	KUD ¹	KPRI	KOPKAR	KOPPAS	Lainnya Other	
(1)	(2)	(3)	(4)	(5)	(6)	(7)
Manuhing	1	-	2	-	35	38
Manuhing Raya	-	-	-	-	11	11
Rungan	-	-	-	-	27	27
Rungan Hulu	-	-	-	-	12	12
Rungan Barat	-	-	-	-	10	10
Sepang	1	-	-	-	6	7
Mihing Raya	-	-	-	-	4	4
Kurun	1	5	-	-	75	81
Tewah	1	-	-	-	24	25
Kah. Hulu Utara	-	-	-	-	9	9
Damang Batu	-	-	-	-	11	11
Miri Manasa	-	-	-	-	-	-
Gunung Mas	4	5	2	-	224	235

Sumber/Source: Dinas Transmigrasi, Tenaga Kerja, Koperasi, dan UMKM Kabupaten GunungMas/Transmigration, Manpower, Cooperative, and UMKM Office of Gunung Mas Regency

Tabel 9.3.3

Table

Jumlah Koperasi dan Perkembangan Koperasi di Kabupaten Gunung Mas, 2014-2022
Number of Cooperative and Development of Cooperative in Gunung Mas Regency, 2014-2022

Tahun Year	Jumlah Koperasi (Buah) Number of Cooperation	Jumlah Anggota (Orang) Number of Members	Simpanan Anggota (Rp.000) Members Saving	Volume Usaha (Rp.000) Activities Volume	Hutang (Rp.000) Debt
(1)	(2)	(3)	(4)	(5)	(6)
2013	5	657	306 600	1 245 050	-
2014	3	76	32 150	5 000	-
2015 ¹	241	7 069	4 779 574	3 187 9113 13	847 832,00
2016 ¹	246	7 069	4 779 574	187 9113	958 418 441,23
2017 ¹	251	9 447	831 685 467	2 154 044	2 553 172,00
2018 ¹	236	9 295	831 685 467	2 154 044	1 905 245 811,11
2019 ¹	242	9 712	91 025 484	60 164 443	113 798 168
2020 ¹	248	9 952	91 485 783	61 339 211	113 723 838
2021 ¹	256	10 249	8 323 546	61 339 211	113 723 838
2022 ¹	265	11 848	10 387 545	62 450 024	91 857 814

Catatan/Notes: ¹Termasuk jumlah Koperasi Unit Desa/Including the number of Village Unit Cooperative

Sumber/Source: Dinas Transmigrasi, Tenaga Kerja, Koperasi, dan UMKM Kabupaten GunungMas/Transmigration, Manpower, Cooperative, and UMKM Office of Gunung Mas Regency

10

PENGELUARAN PENDUDUK DAN KONSUMSI MAKANAN POPULATION EXPENDITURE AND FOOD CONSUMPTION

Rata-rata pengeluaran (Rp)/
Spending Average (Rp)

2.535.562

833.051

A

B

C

2022

- A 40 % Kelompok pengeluaran terbawah/
the 40 % category of the lowest expenditure group
- B 40 % Kelompok pengeluaran menengah/
the 40 % category of the middle expenditure group
- C 20 % Kelompok pengeluaran teratas/
the 20 % category of the highest expenditure group

Semakin meningkat pendapatan seseorang,
semakin meningkat pula konsumsi makanan dan
minuman setiap bulannya

*Increasing one's income,
also increases food and non food spending every month.*

1.403.629



PENJELASAN TEKNIS

TECHNICAL NOTES

1. **Kebijakan perencanaan pembangunan** bagi peningkatan kesejahteraan rakyat membutuhkan sumber data utama sebagai sandaran dalam monitoring terhadap hasil-hasil pembangunan serta untuk melihat capaian pembangunan yang sudah dilaksanakan, sehingga program-program pembangunan berikutnya dapat lebih optimal. Survei Sosial Ekonomi Nasional (Susenas) yang diselenggarakan oleh BPS merupakan salah satu sumber informasi untuk mendapatkan gambaran mengenai kondisi sosial ekonomi masyarakat. Sejak tahun 2015, pengumpulan data Susenas dilakukan 2 (dua) kali dalam satu tahun, yaitu Bulan Maret dan September. Susenas yang dilaksanakan pada Bulan Maret bisa disajikan sampai level kabupaten/kota.
2. **Data pengeluaran dan konsumsi penduduk** menurut kelompok barang diperoleh dari Survei Sosial Ekonomi (Susenas), yang mencakup semua kabupaten/kota di Kalimantan Tengah. Data konsumsi/pengeluaran rumah tangga yang dikumpulkan pada Susenas di bagi menjadi dua kelompok yaitu konsumsi makanan dan bukan makanan. **Konsumsi/pengeluaran makanan** dirinci menjadi 188

1. **Development planning policies** for improving people's welfare require the main data source as a basis for monitoring development results and to see the achievements of development that have been implemented, so that subsequent development programs can be more optimal. The National Socio-Economic Survey (Susenas) conducted by BPS is one source of information to obtain an overview of the socio-economic conditions of the community.

Since 2015, Susenas data collection has been conducted 2 (two) times a year, namely March and September. Susenas held in March can be presented up to the district/city level.

2. **Expenditure and consumption data of population** by commodity groups are obtained from the Social Economy Survey (SUSENAS), which includes all regency/municipality in Kalimantan Tengah. Data consumption/expenditure of households that is collected on SUSENAS is divided into two groups namely consumption of food and non-food. **Consumption/expenditure of food** are specified into 188 commodities, which

komoditi, masing-masing dikumpulkan data kuantitas dan nilainya. **Untuk konsumsi bukan makanan** pada umumnya yang dikumpulkan hanya data nilainya, kecuali untuk beberapa jenis pengeluaran tertentu, seperti penggunaan listrik, air, gas, dan bahan bakar minyak (BBM) yang dikumpulkan kuantitasnya.

3. **Rata-rata pengeluaran per kapita** sebulan adalah biaya yang dikeluarkan untuk konsumsi semua anggota rumah tangga selama sebulan dibagi dengan banyaknya anggota rumah tangga. Pengeluaran untuk konsumsi makanan dihitung selama seminggu terakhir, sedangkan konsumsi bukan makanan dihitung sebulan dan setahun terakhir. Baik konsumsi makanan maupun bukan makanan selanjutnya dikonversikan ke dalam pengeluaran rata-rata sebulan. Angka konsumsi/pengeluaran rata-rata per kapita yang disajikan dalam publikasi ini diperoleh dari hasil bagi jumlah konsumsi seluruh rumah tangga (baik mengonsumsi makanan maupun tidak) terhadap jumlah penduduk.
4. **Konsumsi kalori dan protein** dihitung dengan mengalikan kuantitas setiap makanan yang dikonsumsi dengan nilai kandungan kalori dan protein setiap jenis makanan berdasarkan daftar konversi zat gizi.

each commodity is collected the quantities and its value. **Non-food consumption**, generally, is collected are only values, except for some specific types of expenditures, such as the use of electricity, water, gas, and fuel oil (BBM), collected quantity.

3. **Average monthly expenditure per capita** is the cost incurred for the consumption of all household members for a month divided by the number of household members. Spending on food consumption is calculated during the past week, while non-food consumption is calculated in the past month and year. Both food consumption and non-food consumption are subsequently converted into an average expenditure of one month. The average per capita consumption / expenditure figures presented in this publication are derived from the quotient of the total consumption of all households (both food and non-food consumption) of the total population.
4. **Calorie and protein consumption** is calculated by multiplying the quantity of each food consumed by the value of the calorie and protein content of each type of food based on the list of nutrient conversion.

ULASAN

DESCRIPTION

Survei Sosial Ekonomi Nasional (SUSENAS) Kor dilaksanakan oleh BPS pada bulan Maret di 12 kecamatan di Kabupaten Gunung Mas. Salah satu hasil yang diperoleh dari survei ini adalah dapat mengetahui kelompok pendapatan penduduk melalui pendekatan pengeluaran khususnya untuk konsumsi makanan dan non makanan.

Penduduk Kabupaten Gunung Mas rata-rata telah memiliki pendapatan di atas 500.000 rupiah. Semakin besar pendapatan seseorang, semakin besar pula konsumsi baik makanan maupun non makanan. Rata-rata pengeluaran per kapita sebulan di Kabupaten Gunung Mas pada Tahun 2022 sebesar 1.402.958 rupiah dengan 56,05 persen diantaranya adalah kelompok makanan dan 43,95 persen lainnya adalah kelompok bukan makanan. Pengeluaran per kapita sebulan untuk makanan bertambah 1,1 persen dari tahun 2021.

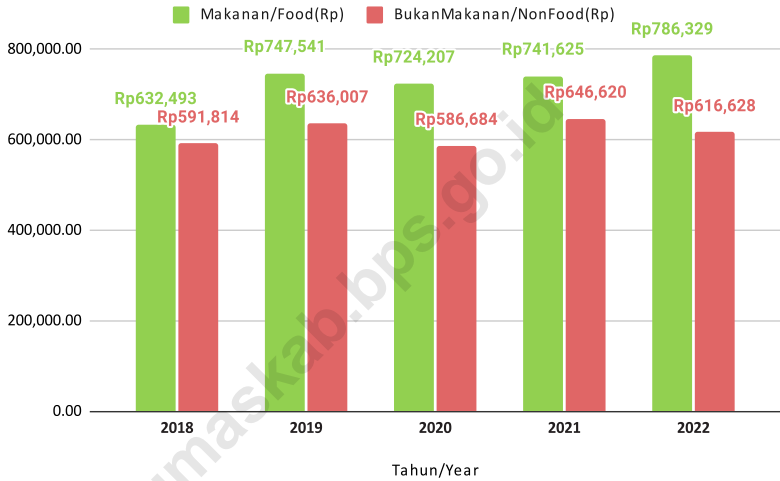
Data Susenas Maret 2022 menunjukkan komponen makanan paling besar dalam pengeluaran per kapita sebulan adalah makanan minuman jadi yaitu sebesar 12,2 persen. Sedangkan pengeluaran untuk padi-padian hanya 5,68 persen. Sementara untuk kelompok bukan makanan, komponen pengeluaran per kapita terbesar adalah perumahan dan fasilitas rumah tangga yaitu sebesar 24,56 persen.

The National Socio-Economic Survey (SUSENAS) was conducted by BPS in March in 12 sub-districts in Gunung Mas Regency. One of the results obtained from this survey is to find out the income groups of the population through the expenditure approach, especially for food and non-food consumption.

The population of Gunung Mas Regency has an average income of more than 500,000 rupiah. The greater a person's income, the greater the consumption of both food and non-food. The average expenditure per capita a month in Gunung Mas Regency in 2022 was 1,402,958 rupiah with 56.05 percent of which were the food group and the other 43.95 percent were the non-food group. Monthly per capita expenditure on food increased 1.1 percent from 2021.

Susenas data for March 2022 shows that the largest food component in month per capita expenditure is processed food and beverages, which is 21.8 percent. Meanwhile, expenditure on grains was only 5.68 percent. Meanwhile, for the non-food group, the largest component of per capita expenditure is housing and household facilities, which is 24.56 percent.

Gambar 10.1 Rata-rata Pengeluaran Per Kapita Sebulan Untuk Makanan dan Bukan Makanan di Kabupaten Gunung Mas, 2018-2022
Figures *Average Expenditure Per Capita of Food and Non Food Per Month in Gunung Mas Regency, 2018-2022*



Sumber/Source: Survei Sosial Ekonomi Nasional (Susenas Maret)/National Socio-Economic Survey (March Susenas)

**10 PENGELUARAN PENDUDUK DAN KONSUMSI MAKANAN
POPULATION EXPENDITURE AND FOOD CONSUMPTION**

Tabel 10.1 Persentase Penduduk Menurut Golongan Pengeluaran Per Kapita Sebulan di Kabupaten Gunung Mas, 2020-2022
Percentage of Population by Expenditure Class Per Capita Per Month in Gunung Mas Regency, 2020-2022

Golongan Pengeluaran (rupiah) Expenditure Class (rupiahs)	2020	2021	2022
(1)	(2)	(3)	(4)
< 150 000	-	-	-
150 000-199 999	-	-	-
200 000-299 999	0,15	-	-
300 000-499 999	2,27	1,55	1,26
500 000-749 999	17,44	13,41	8,31
750 000-999 999	19,73	20,04	24,99
1 000 000-1 499 999	31,49	33,31	29,79
1 500 000+	28,92	31,69	35,64
Jumlah/Total	100,00	100,00	100,00

Sumber/Source: Survei Sosial Ekonomi Nasional (2020-2022: Susenas Maret)/National Socio-Economic Survey (2020-2022:March Susenas)

Tabel 10.2 Rata-rata Pengeluaran Per Kapita Sebulan Untuk Makanan dan Bukan Makanan di Kabupaten Gunung Mas, 2022
Average Expenditure Per capita Per Month of Food and Non Food in Gunung Mas Regency, 2022

<i>Golongan Pengeluaran (rupiah)</i> <i>Expenditure Class (rupiahs)</i>	<i>Makanan</i> <i>Food</i>	<i>Bukan Makanan</i> <i>Non Food</i>	<i>Jumlah Total</i>
(1)	(2)	(3)	(4)
< 150 000	-	-	-
150 000-199 999	-	-	-
200 000-299 999	-	-	-
300 000-499 999
500 000-749 999
750 000-999 999
1 000 000-1 499 999
1 500 000+
Rata-Rata/Average	786 329	616,628	1 402 958

Sumber/Source: Survei Sosial Ekonomi Nasional (2022: Susenas Maret)/National Socio-Economic Survey (2022: March Susenas)

Tabel 10.3 Rata-rata Pengeluaran Per Kapita Sebulan Untuk Makanan dan Bukan Makanan di Kabupaten Gunung Mas, 2017-2022
Average Expenditure Per Capita of Food and Non Food Per Month in Gunung Mas Regency, 2017-2022

Tahun Year	Makanan (Rp) Food (Rp)	Bukan Makanan (Rp) Non-Food (Rp)	Rata-Rata Pengeluaran (Rp) Average (Rp)
(1)	(2)	(3)	(4)
2017	720 729	461 081	1 181 810
2018	632 493	591 814	1 224 307
2019	747 541	636 007	1 383 548
2020	724 207	586 684	1 310 891
2021	741 625	646 620	1 388 245
2022	786 329	616 628	1 402 958

Sumber/Source: Survei Sosial Ekonomi Nasional (2017-2022: Susenas Maret)/National Socio-Economic Survey (2017-2022: March Susenas)

Tabel 10.4 Rata-rata Pengeluaran Per Kapita Sebulan Menurut Kelompok Komoditas di Kabupaten Gunung Mas (rupiah), 2021-2022
Average Expenditure Per Capita Per Month by Commodity Group in Gunung Mas Regency (rupiahs), 2021-2022

Kelompok Komoditas Commodity Group	2021	2022
(1)	(2)	(3)
A. Makanan/Foods	741 625	786 329
Padi-padian/Cereals	87 145	79 654
Umbi-umbian/Tubers	5 096	6 149
Ikan /udang/cumi/kerang/Fish/shrimp/squid/shellfish	97 829	109 804
Daging/Meat	56 280	63 303
Telur dan Susu/Egg and Milk	39 286	40 721
Sayur-sayuran/Vegetables	65 346	69 659
Kacang-kacangan/ Legumes	7 428	9 129
Buah-buahan/Fruits	17 567	20 985
Minyak & Lemak/Oils & Fats	13 755	19 394
Bahan Minuman/Beverage Stuffs	28 138	27 154
Bumbu-bumbuan/Spices	18 971	21 269
Konsumsi Lainnya/Miscellaneous Food Items	17 316	22 917
Makanan & Minuman Jadi/Prepared Food & Drink	167 090	171 421
Rokok dan Tembakau/Cigarette and Tobacco	120 378	124 772

Lanjutan Tabel/*Continued Table* 10.4

Kelompok Komoditas <i>Commodity Group</i>	2021	2022
(1)	(2)	(3)
B. Non Makanan/<i>Non Foods</i>	646 620	616 628
Perumahan & Fasilitas Rumah Tangga/ <i>Housing & Household Facility</i>	338 530	344 512
Aneka Barang dan Jasa/ <i>Goods and Services</i>	126 080	127 572
Pakaian, Alas Kaki & Tutup Kepala/ <i>Clothing, Footwear, and Headgear</i>	26 938	23 640
Barang Tahan Lama/ <i>Durable Goods</i>	107 191	70 055
Pajak, Pungutan & Asuransi/ <i>Tax & Insurance</i>	36 439	37 535
Keperluan Pesta dan Upacara/ <i>Kenduri/Parties and Ceremonies</i>	11 443	13 314
Jumlah/<i>Total (A+B)</i>	1 388 245	616 628

Sumber/*Source*: Survei Sosial Ekonomi Nasional (2021 - 2022: Susenas Maret)/*National Socio-Economic Survey (2021- 2022: March Susenas)*

Tabel 10.5 **Persentase Pengeluaran Per Kapita Sebulan Menurut Kelompok Komoditas di Kabupaten Gunung Mas, 2021-2022**
Percentage of Monthly Expenditure Per Capita by Commodity Group in Gunung Mas Regency, 2021-2022

Kelompok Komoditas Commodity Group	2021	2022
(1)	(2)	(3)
A. Makanan/Foods	53,42	56,05
Padi-padian/Cereals	6,28	5,68
Umbi-umbian/Tubers	0,37	0,44
Ikan /udang/cumi/kerang/Fish/shrimp/squid/shellfish	7,05	7,83
Daging/Meat	4,05	4,51
Telur dan Susu/Egg and Milk	2,83	2,90
Sayur-sayuran/Vegetables	4,71	4,97
Kacang-kacangan/ Legumes	0,54	0,65
Buah-buahan/Fruits	1,27	1,50
Minyak & Lemak/Oils & Fats	0,99	1,38
Bahan Minuman/Beverage Stuffs	2,03	1,94
Bumbu-bumbuan/Spices	1,37	1,52
Konsumsi Lainnya/Miscellaneous Food Items	1,25	1,63
Makanan & Minuman Jadi/Prepared Food & Drink	12,04	12,22
Rokok dan Tembakau/Cigarette and Tobacco	8,67	8,89

Lanjutan Tabel/*Continued Table* 10.5

Kelompok Komoditas <i>Commodity Group</i>	2021	2022
(1)	(2)	(3)
B. Non Makanan/<i>Non Foods</i>	46,58	43,95
Perumahan & Fasilitas Rumah Tangga/ <i>Housing & Household Facility</i>	24,39	24,56
Aneka Barang dan Jasa/ <i>Goods and Services</i>	9,08	9,09
Pakaian, Alas Kaki & Tutup Kepala/ <i>Clothing, Footwear, and Headgear</i>	1,94	1,69
Barang Tahan Lama/ <i>Durable Goods</i>	7,72	4,99
Pajak, Pungutan & Asuransi/ <i>Tax & Insurance</i>	2,62	2,68
Keperluan Pesta dan Upacara/ <i>Kenduri/Parties and Ceremonies</i>	0,82	0,95
Jumlah/<i>Total (A+B)</i>	100,00	100,00

Sumber/*Source*: Survei Sosial Ekonomi Nasional (2021 - 2022: Susenas Maret)/*National Socio-Economic Survey (2021- 2022: March Susenas)*

Tabel 10.6 Rata-rata Pengeluaran Per Kapita Sebulan Menurut Kelompok Komoditas dan Kelompok Pengeluaran di Kabupaten Gunung Mas (rupiah), 2022
Average Expenditure Per Capita Per Month by Commodity Group and Expenditure Group in Gunung Mas Regency (rupiahs), 2022

Kelompok Komoditas <i>Commodity Group</i>	Kelompok Pengeluaran <i>Expenditure Group</i>			Rata-rata Pengeluaran perkapita sebulan <i>Average Expenditure per capita a month</i>
	40 % Terbawah/ <i>Lowest</i>	40 % Tengah/ <i>Middle</i>	20 % Teratas/ <i>Highest</i>	
(1)	(2)	(3)	(4)	(5)
A Makanan/Foods	511 590	798 908	1 307 819	786 329
Padi-padian/ <i>Cereals</i>	67 293	84 514	94 529	79 654
Umbi-umbian/ <i>Tubers</i>	3 759	6 909	9 386	6 149
Ikan /udang/cumi/kerang/ <i>Fish/shrimp/squid/shellfish</i>	73 001	107 659	187 322	109 804
Daging/ <i>Meat</i>	34 367	69 980	107 519	63 303
Telur dan Susu/ <i>Egg and Milk</i>	27 876	43 179	61 360	40 721
Sayur-sayuran/ <i>Vegetables</i>	47 877	70 864	110 591	69 659
Kacang-kacangan/ <i>Legumes</i>	5 106	9 392	16 606	9 129
Buah-buahan/ <i>Fruits</i>	8 746	21 981	43 343	20 985
Minyak & Lemak/ <i>Oils & Fats</i>	13 838	20 516	28 203	19 394
Bahan Minuman/ <i>Beverage Stuffs</i>	19 651	29 113	38 162	27 154
Bumbu-bumbuan/ <i>Spices</i>	12 208	23 952	33 929	21 269
Konsumsi Lainnya/ <i>Miscellaneous Food Items</i>	14 490	24 310	36 895	22 917
Makanan & Minuman Jadi/ <i>Prepared Food & Drink</i>	98 614	162 871	333 384	171 421
Rokok dan Tembakau/ <i>Cigarette and Tobacco</i>	84 763	123 667	206 590	124 772

Lanjutan Tabel/*Continued Table* 10.6

Kelompok Komoditas <i>Commodity Group</i>	Kelompok Pengeluaran <i>Expenditure Group</i>			Rata-rata Pengeluaran perkapita sebulan <i>Average Expenditure per capita a month</i>
	40 % Terbawah/ <i>Lowest</i>	40 % Tengah/ <i>Middle</i>	20 % Teratas/ <i>Highest</i>	
(1)	(2)	(3)	(4)	(5)
B. Non Makanan/<i>Non Foods</i>	321 461	604 721	1 227 743	616 628
Perumahan & Fasilitas Rumah Tangga/ <i>Housing & Household Facility</i>	204 242	346 070	620 493	344 512
Aneka Barang dan Jasa/ <i>Goods and Services</i>	75 925	129 765	225 948	127 572
Pakaian, Alas Kaki & Tutup Kepala/ <i>Clothing, Footwear, and Headgear</i>	10 837	25 983	44 429	23 640
Barang Tahan Lama/ <i>Durable Goods</i>	11 099	51 592	224 288	70 055
Pajak, Pungutan & Asuransi/ <i>Tax & Insurance</i>	15 056	36 982	83 367	37 535
Keperluan Pesta dan Upacara/ <i>Kenduri/Parties and Ceremonies</i>	4 301	14 328	29 218	13 314
Jumlah/Total (A+B)	833 051	1 403 629	2 535 562	1 402 958

Sumber/*Source*: Survei Sosial Ekonomi Nasional (2022: Susenas Maret)/*National Socio-Economic Survey (2022: March Susenas)*

Tabel 10.7 Rata-rata Konsumsi Kalori per Kapita Sehari Menurut Kelompok Komoditas Makanan dan Kelompok Pengeluaran di Kabupaten Gunung Mas (Kkal), 2021 dan 2022
Average Calorie Consumption Per Capita Per Day by Food Commodity and Expenditure Group in Gunung Mas Regency (Kcal), 2021 and 2022

Kelompok Komoditas Makanan Group of Food Commodity	Total Rata-rata Konsumsi Kalori Total Average Calorie Consumption	
	2021	2022
(1)	(2)	(3)
Padi-padian/Cereals	917,21	819,97
Umbi-umbian/Tubers	22,65	27,43
Ikan /udang/cumi/kerang/ Fish/shrimp/squid/shellfish	65,89	67,01
Daging/Meat	128,54	130,45
Telur dan Susu/Egg and Milk	67,11	53,81
Sayur-sayuran/Vegetables	35,54	36,90
Kacang-kacangan/ Legumes	20,12	25,29
Buah-buahan/Fruits	29,12	29,44
Minyak & Lemak/Oils & Fats	223,00	199,73
Bahan Minuman/Beverage Stuffs	133,52	147,00
Bumbu-bumbu/Spices	8,90	7,99
Konsumsi Lainnya/ Miscellaneous Food Items	70,97	83,62
Makanan & Minuman Jadi/ Prepared Food & Drink	366,66	302,85
Rokok dan Tembakau/Cigarette and Tobacco	0,00	0,00
Jumlah Konsumsi Kalori/ Total Calorie Consumption	2 089,21	1 891,49

Sumber/Source: Survei Sosial Ekonomi Nasional (2022: Susenas Maret)/National Socio-Economic Survey (2022: March Susenas)

Tabel 10.8 Rata-rata Konsumsi Protein per Kapita Sehari Menurut Kelompok Komoditas Makanan dan Kelompok Pengeluaran di Kabupaten Gunung Mas (gram), 2021 dan 2022
Average Protein Consumption Per Capita Per Day by Food Commodity and Expenditure Group in Gunung Mas Regency (gr), 2021 and 2022

Kelompok Komoditas Makanan <i>Group of Food Commodity</i>	Total Rata-rata Konsumsi Protein <i>Total Average Protein Consumption</i>	
	2021	2022
(1)	(2)	(3)
Padi-padian/ <i>Cereals</i>	21,52	19,23
Umbi-umbian/ <i>Tubers</i>	0,17	0,20
Ikan /udang/cumi/kerang/ <i>Fish/shrimp/squid/shellfish</i>	10,52	12,20
Daging/ <i>Meat</i>	6,34	7,07
Telur dan Susu/ <i>Egg and Milk</i>	3,36	3,01
Sayur-sayuran/ <i>Vegetables</i>	2,44	2,71
Kacang-kacangan/ <i>Legumes</i>	2,07	2,57
Buah-buahan/ <i>Fruits</i>	0,26	0,30
Minyak & Lemak/ <i>Oils & Fats</i>	0,05	0,05
Bahan Minuman/ <i>Beverage Stuffs</i>	0,90	0,72
Bumbu-bumbuan/ <i>Spices</i>	0,39	0,34
Konsumsi Lainnya/ <i>Miscellaneous Food Items</i>	1,54	1,86
Makanan & Minuman Jadi/ <i>Prepared Food & Drink</i>	10,84	8,07
Rokok dan Tembakau/ <i>Cigarette and Tobacco</i>	0,00	0,00
Jumlah Konsumsi Kalori/ <i>Total Calorie Consumption</i>	60,410	58,31
Jumlah Konsumsi Protein/ <i>Total Protein Consumption</i>		

11

**SISTEM NERACA REGIONAL
SYSTEM OF REGIONAL ACCOUNTS**

2022

29,56%

Pertanian, Kehutanan, Perikanan
Agriculture, Forestry, Fishing

13,86%

Pertambangan dan Penggalian
Mining and Quarrying

11,96%

Konstruksi
Construction

“ **Produk Domestik Regional Bruto Atas Dasar Harga Berlaku (ADHB) Kabupaten Gunung Mas** ”

*Gross Regional Domestic Bruto at Current
Market Prices in Gunung Mas Regency*

8,13

Triliun Rupiah
Billions Rupiahs

PENJELASAN TEKNIS

1. **Penghitungan statistik neraca regional** yang digunakan di sini mengikuti buku petunjuk yang diterbitkan oleh Perserikatan Bangsa Bangsa yang dikenal sebagai "Sistem Neraca Nasional". Namun, penerapan statistik neraca regional tersebut telah disesuaikan dengan kondisi sosial ekonomi Gunung Mas.
2. **Produk Domestik Regional Bruto (PDRB)** pada tingkat regional (Kabupaten) menggambarkan kemampuan suatu wilayah untuk menciptakan output (nilai tambah) pada suatu waktu tertentu. Untuk menyusun PDRB digunakan 2 pendekatan yaitu Lapangan Usaha dan Pengeluaran. PDRB dari sisi lapangan usaha merupakan penjumlahan seluruh komponen nilai tambah bruto yang mampu diciptakan oleh sektor-sektor ekonomi atas berbagai aktivitas produksinya. Sedangkan dari sisi penggunaan menjelaskan tentang penggunaan dari nilai tambah tersebut.
3. **PDRB menurut lapangan usaha** mengalami perubahan klasifikasi dari 9 lapangan usaha menjadi 17 lapangan usaha. PDRB menurut lapangan usaha dirinci menurut total nilai tambah dari seluruh sektor ekonomi yang mencakup

TECHNICAL NOTES

1. **Calculation of regional accounts statistics** which is used here follows the user guide published by the United Nations known as the "System of National Accounts", However, the application of regional account statistics has been adjusted to the socio-economic conditions of Gunung Mas.
2. **The basic measure of the value added** arising from economic is known as Gross Regional Domestic Product (GRDP) at the regional level (Regency), To compile these statistics, two approaches have been used, i.e, "production approach" and "expenditure approach", The first approach is to measure value added produced by various kinds of economic activities, while the second approach is to measure final uses o the country's output, In other words, GRDP is the sum fo total value added produced by all economic industries (activities) and the way of using it.
3. **GRDP by industry classification** changes from 9 sectors to 17 industries, GRDP by industry classified by types of economic activities such as Agriculture, Forestry and Fishing; Mining and Quarryng; Manufacturing;

lapangan usaha Pertanian, Kehutanan, dan Perikanan; Pertambangan dan Penggalian; Industri Pengolahan; Pengadaan Listrik dan Gas; Pengadaan Air, Pengelolaan Sampah, Limbah, dan Daur Ulang; Kostruksi; Perdagangan Besar dan Eceran, Reparasi Mobil dan Sepeda Motor; Transportasi dan Pergudangan; Penyediaan Akomodasi dan Makan Minum; Informasi dan Komunikasi; Jasa Keuangan dan Asuransi; Real Estat; Jasa Perusahaan; Administrasi Pemerintahan, Pertahanan dan Jaminan Sosial Wajib; Jasa Pendidikan; Jasa Kesehatan dan Kegiatan Sosial; dan Jasa Lainnya.

Electricity and Gas; Water Supply, Sewerage, Waste Management, and Remediation Activities; Construction; Wholesale and Retail Trade, Repair of Motor Vehicles and Motorcycles; Transportation and Storage; Accommodation and Food Service Activities; Information and Communication; Financial and Insurance Activities; Real Estate Activities; Business Activities; Public Administration; Defense and Compulsory Social Security; Education; Human Health and Social Work Activities; and Other Service Activities.

4. PDRB menurut pengeluaran mengalami perubahan klasifikasi dimana pengeluaran konsumsi Lembaga Non Profit yang Melayani Rumah Tangga (LNPR) yang sebelumnya termasuk bagian dari pengeluaran konsumsi rumah tangga menjadi komponen terpisah. Sehingga klasifikasi PDRB menurut pengeluaran dirinci menjadi 7 komponen yaitu komponen Pengeluaran Konsumsi Rumah Tangga, Pengeluaran Konsumsi LPNRT, Pengeluaran Konsumsi Pemerintah, Pembentukan Modal Tetap Bruto, Perubahan Inventori, Ekspor dan Impor.

4. GRDP by expenditure classification changes where consumption expenditure Non-profit Institutions Serving Households (NPISH) previously included as part of household consumption expenditure is taken out into separat component, So that, GRDP by type of expenditure is classified into: household consumption expenditure, NPISH consumption expenditure, government consumption expenditure, gross fixed capital formation, changes in inventories, export and imports.

5. Pengeluaran konsumsi rumah tangga mencakup berbagai pengeluaran konsumsi akhir rumah tangga atas barang dan jasa untuk memenuhi kebutuhan individu ataupun kelompok secara langsung. Pengeluaran rumah tangga disini mencakup makanan dan minuman selain restoran; pakaian, alas kaki, dan jasa perawatannya; perumahan dan perlengkapan rumah tangga; kesehatan dan pendidikan; transportasi dan komunikasi; restoran dan hotel serta lainnya.

6. Sektor Lembaga Non-Profit yang Melayani Rumah Tangga (LNPR) muncul sebagai sektor tersendiri dalam suatu perekonomian wilayah. Sektor ini berperan dalam menyediakan barang dan jasa bagi anggotanya maupun bagi rumah tangga secara gratis atau pada tingkat harga yang tidak berarti secara ekonomi. Harga yang tak berarti secara ekonomi artinya harga tersebut biasanya dibawah harga pasar (tidak mengikuti harga pasar yang berlaku).

7. Pengeluaran Konsumsi Pemerintah mencakup pembelian barang dan jasa yang bersifat rutin, pembayaran upah dan gaji pegawai, transfer sosial dalam bentuk barang, perkiraan penyusutan barang modal, dan nilai output dari Bank

5. Household consumption expenditure consist of expenditure incurred by households, which are used for both individual or collective needs, Household consumption are classified into food and beverages other than restaurants; clothing, footwear, and related maintenance services; housing and households equipment; health and education; transport and communication; restaurants and hotels; and others.

6. Sector Non-profit Institutions Serving Households (NPISH) appears as a separate sector in the economy region, This sector role in providing goods and services to its members as well as to households free or at prices that are not economically significant, Price economically insignificant meaning prices are usually below the market price (does not follow the prevailing market price).

7. Government Consumption Expenditure include the purchase of goods and services that are routine, payment of wages and salaries, social transfers in kind, the estimated depreciation of capital goods, and the output value of Bank Indonesia, reduced by the

Indonesia, dikurangi dengan nilai penjualan barang dan jasa yang dihasilkan unit produksi yang tak dapat dipisahkan dari aktivitas pemerintahan.

8. Pembentukan Modal Tetap Bruto

mencakup penambahan dan pengurangan aset tetap pada suatu unit produksi, dalam kurun waktu tertentu. Penambahan barang modal mencakup pengadaan, pembuatan, pembelian, sewa beli barang modal baru dari dalam negeri serta barang modal baru dan bekas dari luar negeri (termasuk perbaikan besar, transfer atau barter barang modal), dan pertumbuhan aset sumberdaya hayati yang dibudidayakan. Sedangkan pengurangan barang modal mencakup penjualan, transfer atau barter, dan sewa beli barang modal bekas pada pihak lain. Kehilangan yang disebabkan oleh bencana alam tidak dicatat sebagai pengurangan.

9. Ekspor barang dan jasa

merupakan transaksi perdagangan barang dan jasa dari penduduk (residen) ke bukan penduduk (non-residen). Impor barang dan jasa adalah transaksi perdagangan dari bukan penduduk ke penduduk. Ekspor atau impor barang terjadi pada saat terjadi perubahan hak kepemilikan barang antara

value of sales of goods and services produced production unit that is not can be separated from the activities of government.

8. Gross Fixed Capital Formation

includes the addition and subtraction of fixed assets on a unit of production, within a certain time, Addition of capital goods include the procurement, manufacture, purchase, financial leasing of new capital goods from domestic as well as new and used capital goods from abroad (including major repairs, transfer or barter capital goods), and growth asset cultivated biological resources, While the reduction in capital goods include the sale, transfer or barter, financial leasing of used capital goods to other parties, Exceptions loss caused by natural disasters is not recorded as a reduction.

9. Exports of goods and services

are the trade transaction of goods and services from the population (resident) to non residents, Imports of goods and services are trade transactions from non-residents to residents, Export or import of goods occurs when there is a change of property rights among the population with non-resident (with or without physical movement of

penduduk dengan bukan penduduk (dengan atau tanpa perpindahan fisik barang tersebut).

goods).

10. Produk Domestik Regional Bruto maupun agregat turunannya disajikan dalam 2 (dua) versi penilaian, yaitu atas dasar "harga berlaku" dan atas dasar "harga konstan". Disebut sebagai harga berlaku karena seluruh agregat dinilai dengan menggunakan harga pada tahun berjalan, sedangkan harga konstan penilaiannya didasarkan kepada harga satu tahun dasar tertentu. Dalam publikasi di sini digunakan harga tahun 2010 sebagai dasar penilaian.

10. Gross Regional Domestic Product as well as its derivatives are presented in aggregate 2 (two) versions of the assessment, namely on the basis of "current price" and on the basis of "constant prices". Known as the current prices because the entire aggregate valued by using the price in the current year, while the constant price valuation is based on the price of a particular base year, In this publication, used 2010 as the base year.

11. Laju pertumbuhan Produk Domestik Regional Bruto diperoleh dari perhitungan PDRB atas dasar harga konstan. Diperoleh dengan cara mengurangi nilai PDRB pada tahun ke n terhadap nilai pada tahun ke n-1 (tahun sebelumnya), dibagi dengan nilai pada tahun ke n-1, kemudian dikalikan dengan 100 persen. Laju pertumbuhan menunjukkan perkembangan agregat pendapatan dari satu waktu tertentu terhadap waktu sebelumnya.

11. The growth rate of Gross Regional Domestic Product obtained from the calculation of GRDP at constant prices, Obtained by subtracting the value of GRDP in year n to the value in year n-1 (previous year), divided by the value in year n-1, and then multiplied by 100 percent, The growth rate shows the development of income aggregate of a particular time to the previous time.

12. Pembentukan Modal Tetap Bruto mencakup pengadaan, pembuatan dan pembelian

12. Gross Fixed Capital Formation includes the procurement, manufacture and purchase of

barang modal. Barang modal dimaksud adalah barang-barang yang digunakan untuk proses produksi, tahan lama atau yang mempunyai umur pemakaian lebih dari satu tahun seperti bangunan, mesin-mesin dan alat angkutan. Termasuk pula di sini perbaikan besar (berat) yang sifatnya memperpanjang umur atau mengubah bentuk atau kapasitas barang modal tersebut. Pengeluaran barang modal untuk keperluan militer tidak dicakup di sini tetapi digolongkan sebagai konsumsi pemerintah.

13. Ekspor barang dan jasa merupakan transaksi perdagangan barang dan jasa dari penduduk (residen) ke bukan penduduk (non-residen). Impor barang dan jasa adalah transaksi perdagangan dari bukan penduduk ke penduduk. Ekspor atau impor barang terjadi pada saat terjadi perubahan hak kepemilikan barang antara penduduk dengan bukan penduduk (dengan atau tanpa perpindahan fisik barang tersebut).

14. Produk Domestik Regional Bruto maupun agregat turunannya disajikan dalam 2 (dua) versi penilaian, yaitu atas dasar "harga berlaku" dan atas dasar "harga konstan". Disebut sebagai harga berlaku karena

capital goods, Capital goods are goods which is used for the production process, or that have adurable life of more than one year such as buildings, machinery and transportation equipment, Included here is also a huge improvement (heavy) that the nature is to extend or alter the form or capacity of the capital goods, Capital expenditures for military purposes are not covered here but are classified as government consumption.

13. Exports of goods and services are the trade transaction of goods and services from the population (resident) to non residents, Imports of goods and services are trade transactions from non-residents to residents, Export or import of goods occurs when there is a change of property rights among the population with non-resident (with or without physical movement of goods).

14. Gross Regional Domestic Product as well as its derivatives are presented in aggregate 2 (two) versions of the assessment, namely on the basis of "current price" and on the basis of "constant prices"; Known as the current prices because the

seluruh agregat dinilai dengan menggunakan harga pada tahun berjalan, sedangkan harga konstan penilaiannya didasarkan kepada harga satu tahun dasar tertentu. Dalam publikasi di sini digunakan harga tahun 2000 sebagai dasar penilaian.

entire aggregate valued by using the price in the current year, while the constant price valuation is based on the price of a particular base year, In this publication, used 2000 as the base year.

15. Laju pertumbuhan Produk Domestik Regional Bruto

diperoleh dari perhitungan PDRB atas dasar harga konstan. Diperoleh dengan cara mengurangi nilai PDRB pada tahun ke n terhadap nilai pada tahun ke n-1 (tahun sebelumnya), dibagi dengan nilai pada tahun ke n-1, kemudian dikalikan dengan 100 persen. Laju pertumbuhan menunjukkan perkembangan agregat pendapatan dari satu waktu tertentu terhadap waktu sebelumnya.

15. The growth rate of Gross Regional

Domestic Product obtained from the calculation of GRDP at constant prices, Obtained by subtracting the value of GRDP in year n to the value in year n-1 (previous year), divided by the value in year n-1, and then multiplied by 100 percent, The growth rate shows the development of income aggregate of a particular time to the previous time.

16. PDRB per kapita adalah pendapatan regional atau Produk Domestik Regional Bruto (PDRB) dibagi dengan jumlah penduduk pertengahan tahun.

16. GRDP per capita is the regional income or Gross Regional Domestic Product (GRDP) divided by the number of mid-year population.

ULASAN

Perhitungan Produk Domestik Regional Bruto (PDRB) menggunakan angka tahun 2010 sebagai tahun dasar. Pada tahun 2022, PDRB Atas Dasar Harga Berlaku Kabupaten Gunung Mas yaitu 8.135,26 milyar rupiah. Penyumbang terbesar PDRB Kabupaten Gunung Mas yaitu sektor Pertanian, Kehutanan, dan Perikanan sebesar 29,56 persen, diikuti oleh sektor Sektor Pertambangan dan Penggalian dan Konstruksi masing-masing menyumbang 13,86 persen dan 11,96 persen.

Bila PDRB suatu daerah dibagi dengan jumlah penduduk yang tinggal di daerah itu (Gunung Mas 2022 : 142.309), maka akan dihasilkan suatu PDRB per kapita. PDRB per kapita atas dasar harga berlaku menunjukkan rata-rata pendapatan yang diterima per kepala atau per satu orang penduduk selama setahun. Pada tahun 2022, PDRB per kapita atas dasar harga berlaku Kabupaten Gunung Mas mencapai 57,17 juta rupiah.

Agregat makro lain yang dapat diturunkan dari data PDRB adalah pertumbuhan riil PDRB atau lebih dikenal dengan pertumbuhan ekonomi, yang menggambarkan kinerja pembangunan di bidang ekonomi. Pertumbuhan ekonomi Kabupaten Gunung Mas tahun 2018-2022 sebesar 6,87 persen (2018), 7,21 persen (2019), 3,39 persen (2020), 5,09 persen (2021) dan 6,47 persen (2022).

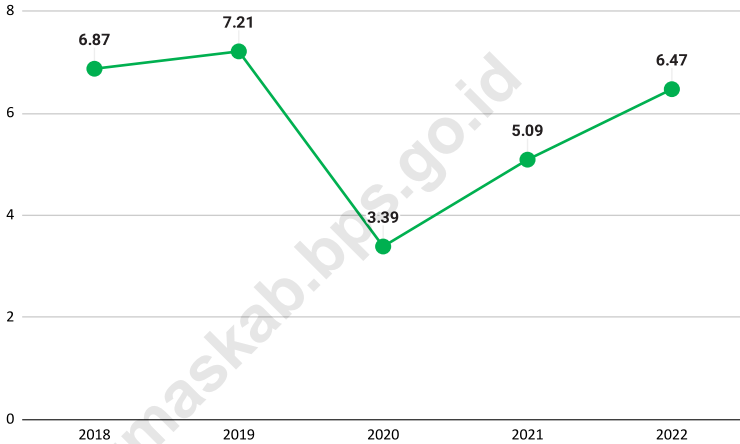
DESCRIPTION

Calculation of Gross Regional Domestic Products use the number in 2010 as a basic year, In 2023, GRDP at Current Market Price in Gunung Mas Regency is about 7,136.26 billion rupiahs. Gross Regional Domestic Products in Gunung Mas Regency dominated by agricultural, horticultural and Fishery sectors about 29,56 percent, Mining and Quarrying sector then Construction sector and each contributed 13.86 percent and 11.96 percent.

If the GRDP of an area is divided by the number of people living in that area (Gunung Mas Regency 2022 : 142.309), a GRDP per capita will be produced. PDRB per capita at current prices shows the average income received per head or per one resident for a year. In 2022, GDP per capita based on the prevailing price of Gunung Mas Regency will reach 57.17 million rupiah.

Another macro aggregates that can be derived from GRDP data is the real growth of GDP, or better known as the economic growth which describes the performance of economic development. The economic growth of Gunung Mas Regency in 2018-2022 were 6.87 percent (2018), 7.21 percent (2019), 3.39 percent (2020), 5.09 percent (2021) dan 6.47 percent (2022).

Gambar 11.1 Laju Pertumbuhan Ekonomi Kabupaten Gunung Mas (persen), 2018-2022
Figures *Growth of Economic in Gunung mas Regency (percent), 2018-2022*



Sumber/Source: Diolah dari Hasil Sensus, Survei, dan Berbagai Sumber Lainnya/Processed from Various Census, Surveys, and Others Sources

11.1 PRODUK DOMESTIK REGIONAL BRUTO GROSS REGIONAL DOMESTIC PRODUCT

Tabel 11.1 **Produk Domestik Regional Bruto Atas Dasar Harga Berlaku Menurut Lapangan Usaha (miliar rupiah), 2019–2022**
Gross Regional Domestic Product at Current Market Prices by Industry (billion rupiahs), 2019-2022

Lapangan Usaha/Industry		2019
(1)		(2)
A	Pertanian, Kehutanan, dan Perikanan/ <i>Agriculture, Forestry, and Fishing</i>	1 655,9
B	Pertambangan dan Penggalian/ <i>Mining and Quarrying</i>	695,1
C	Industri Pengolahan/ <i>Manufacturing</i>	506,0
D	Pengadaan Listrik dan Gas/ <i>Electricity and Gas</i>	1,3
E	Pengadaan Air; Pengelolaan Sampah, Limbah, dan Daur Ulang/ <i>Water Supply; Sewerage, Waste Management, and Remediation Activities</i>	3,0
F	Konstruksi/ <i>Construction</i>	756,4
G	Perdagangan Besar dan Eceran; Reparasi Mobil dan Sepeda Motor/ <i>Wholesale and Retail Trade; Repair of Motor Vehicles and Motorcycles</i>	574,8
H	Transportasi dan Pergudangan/ <i>Transportation and Storage</i>	108,4
I	Penyediaan Akomodasi dan Makan Minum/ <i>Accommodation and Food Service Activities</i>	106,3
J	Informasi dan Komunikasi/ <i>Information and Communication</i>	63,8
K	Jasa Keuangan dan Asuransi/ <i>Financial and Insurance Activities</i>	30,7
L	Real Estat/ <i>Real Estate Activities</i>	168,8
M,N	Jasa Perusahaan/ <i>Business Activities</i>	2,8
O	Administrasi Pemerintahan, Pertahanan, dan Jaminan Sosial Wajib/ <i>Public Administration and Defence; Compulsory Social Security</i>	391,6
P	Jasa Pendidikan/ <i>Education</i>	457,5
Q	Jasa Kesehatan dan Kegiatan Sosial/ <i>Human Health and Social Work Activities</i>	197,5
R,S,T,U	Jasa Lainnya/ <i>Other Services Activities</i>	18,2
Produk Domestik Regional Bruto/Gross Domestic Regional Product		7 737,9

Lanjutan Tabel/*Continued Table* 11.1

Lapangan Usaha/Industry		2020
	(1)	(3)
A	Pertanian, Kehutanan, dan Perikanan/ <i>Agriculture, Forestry, and Fishing</i>	1 832,0
B	Pertambangan dan Penggalian/ <i>Mining and Quarrying</i>	858,9
C	Industri Pengolahan/ <i>Manufacturing</i>	519,7
D	Pengadaan Listrik dan Gas/ <i>Electricity and Gas</i>	7,3
E	Pengadaan Air; Pengelolaan Sampah, Limbah, dan Daur Ulang/ <i>Water Supply; Sewerage, Waste Management, and Remediation Activities</i>	3,2
F	Konstruksi/ <i>Construction</i>	745,4
G	Perdagangan Besar dan Eceran; Reparasi Mobil dan Sepeda Motor/ <i>Wholesale and Retail Trade; Repair of Motor Vehicles and Motorcycles</i>	632,8
H	Transportasi dan Pergudangan/ <i>Transportation and Storage</i>	113,2
I	Penyediaan Akomodasi dan Makan Minum/ <i>Accommodation and Food Service Activities</i>	103,9
J	Informasi dan Komunikasi/ <i>Information and Communication</i>	77,4
K	Jasa Keuangan dan Asuransi/ <i>Financial and Insurance Activities</i>	32,9
L	Real Estat/ <i>Real Estate Activities</i>	185,6
M,N	Jasa Perusahaan/ <i>Business Activities</i>	2,9
O	Administrasi Pemerintahan, Pertahanan, dan Jaminan Sosial Wajib/ <i>Public Administration and Defence; Compulsory Social Security</i>	432,9
P	Jasa Pendidikan/ <i>Education</i>	489,0
Q	Jasa Kesehatan dan Kegiatan Sosial/ <i>Human Health and Social Work Activities</i>	219,3
R,S,T,U	Jasa Lainnya/ <i>Other Services Activities</i>	18,4
Produk Domestik Bruto/Gross Domestic Product		6 275,0

Lanjutan Tabel/*Continued Table* 11.1

Lapangan Usaha/ <i>Industry</i>		2021*)
	(1)	(5)
A	Pertanian, Kehutanan, dan Perikanan/ <i>Agriculture, Forestry, and Fishing</i>	2 213,9
B	Pertambangan dan Penggalian/ <i>Mining and Quarrying</i>	938,5
C	Industri Pengolahan/ <i>Manufacturing</i>	591,3
D	Pengadaan Listrik dan Gas/ <i>Electricity and Gas</i>	24,9
E	Pengadaan Air; Pengelolaan Sampah, Limbah, dan Daur Ulang/ <i>Water Supply; Sewerage, Waste Management, and Remediation Activities</i>	3,8
F	Konstruksi/ <i>Construction</i>	853,4
G	Perdagangan Besar dan Eceran; Reparasi Mobil dan Sepeda Motor/ <i>Wholesale and Retail Trade; Repair of Motor Vehicles and Motorcycles</i>	687,8
H	Transportasi dan Pergudangan/ <i>Transportation and Storage</i>	128,4
I	Penyediaan Akomodasi dan Makan Minum/ <i>Accommodation and Food Service Activities</i>	110,5
J	Informasi dan Komunikasi/ <i>Information and Communication</i>	96,3
K	Jasa Keuangan dan Asuransi/ <i>Financial and Insurance Activities</i>	36,9
L	Real Estat/ <i>Real Estate Activities</i>	203,2
M,N	Jasa Perusahaan/ <i>Business Activities</i>	3,0
O	Administrasi Pemerintahan, Pertahanan, dan Jaminan Sosial Wajib/ <i>Public Administration and Defence; Compulsory Social Security</i>	460,3
P	Jasa Pendidikan/ <i>Education</i>	528,4
Q	Jasa Kesehatan dan Kegiatan Sosial/ <i>Human Health and Social Work Activities</i>	272,8
R,S,T,U	Jasa Lainnya/ <i>Other Services Activities</i>	19,6
Produk Domestik Bruto/<i>Gross Domestic Product</i>		7 173,0

Lanjutan Tabel/*Continued Table* 11.1

Lapangan Usaha/ <i>Industry</i>		2022* *)
	(1)	(5)
A	Pertanian, Kehutanan, dan Perikanan/ <i>Agriculture, Forestry, and Fishing</i>	2 404,5
B	Pertambangan dan Penggalian/ <i>Mining and Quarrying</i>	1 127,9
C	Industri Pengolahan/ <i>Manufacturing</i>	667,4
D	Pengadaan Listrik dan Gas/ <i>Electricity and Gas</i>	28,2
E	Pengadaan Air; Pengelolaan Sampah, Limbah, dan Daur Ulang/ <i>Water Supply; Sewerage, Waste Management, and Remediation Activities</i>	4,3
F	Konstruksi/ <i>Construction</i>	972,8
G	Perdagangan Besar dan Eceran; Reparasi Mobil dan Sepeda Motor/ <i>Wholesale and Retail Trade; Repair of Motor Vehicles and Motorcycles</i>	807,9
H	Transportasi dan Pergudangan/ <i>Transportation and Storage</i>	153,6
I	Penyediaan Akomodasi dan Makan Minum/ <i>Accommodation and Food Service Activities</i>	134,9
J	Informasi dan Komunikasi/ <i>Information and Communication</i>	113,4
K	Jasa Keuangan dan Asuransi/ <i>Financial and Insurance Activities</i>	45,9
L	Real Estat/ <i>Real Estate Activities</i>	224,9
M,N	Jasa Perusahaan/ <i>Business Activities</i>	3,9
O	Administrasi Pemerintahan, Pertahanan, dan Jaminan Sosial Wajib/ <i>Public Administration and Defence; Compulsory Social Security</i>	476,8
P	Jasa Pendidikan/ <i>Education</i>	634,0
Q	Jasa Kesehatan dan Kegiatan Sosial/ <i>Human Health and Social Work Activities</i>	312,6
R,S,T,U	Jasa Lainnya/ <i>Other Services Activities</i>	22,1
Produk Domestik Bruto/<i>Gross Domestic Product</i>		8 125,3

Catatan/*Note*: *Angka sementara/*Preliminary Figures*

** Angka sangat sementara/*Very Preliminary Figures*

Sumber/*Source*: Diolah dari Hasil Sensus, Survei, dan Berbagai Sumber Lainnya/*Processed from Various Census, Surveys, and Others Sources*

Tabel
Table 11.2**Produk Domestik Regional Bruto Atas Dasar Harga Konstan 2010 Menurut Lapangan Usaha (miliar rupiah), 2019-2022**
Gross Regional Domestic Product at 2010 Constant Market Prices by Industry (billion rupiahs), 2019-2022

Lapangan Usaha/Industry		2019
(1)		(2)
A	Pertanian, Kehutanan, dan Perikanan/ <i>Agriculture, Forestry, and Fishing</i>	1 169,4
B	Pertambangan dan Penggalian/ <i>Mining and Quarrying</i>	381,1
C	Industri Pengolahan/ <i>Manufacturing</i>	324,5
D	Pengadaan Listrik dan Gas/ <i>Electricity and Gas</i>	0,7
E	Pengadaan Air; Pengelolaan Sampah, Limbah, dan Daur Ulang/ <i>Water Supply; Sewerage, Waste Management, and Remediation Activities</i>	1,6
F	Konstruksi/ <i>Construction</i>	405,0
G	Perdagangan Besar dan Eceran; Reparasi Mobil dan Sepeda Motor/ <i>Wholesale and Retail Trade; Repair of Motor Vehicles and Motorcycles</i>	337,3
H	Transportasi dan Pergudangan/ <i>Transportation and Storage</i>	59,8
I	Penyediaan Akomodasi dan Makan Minum/ <i>Accommodation and Food Service Activities</i>	60,0
J	Informasi dan Komunikasi/ <i>Information and Communication</i>	49,8
K	Jasa Keuangan dan Asuransi/ <i>Financial and Insurance Activities</i>	19,9
L	Real Estat/ <i>Real Estate Activities</i>	92,3
M,N	Jasa Perusahaan/ <i>Business Activities</i>	1,5
O	Administrasi Pemerintahan, Pertahanan, dan Jaminan Sosial Wajib/ <i>Public Administration and Defence; Compulsory Social Security</i>	228,0
P	Jasa Pendidikan/ <i>Education</i>	252,0
Q	Jasa Kesehatan dan Kegiatan Sosial/ <i>Human Health and Social Work Activities</i>	108,1
R,S,T,U	Jasa Lainnya/ <i>Other Services Activities</i>	10,7
Produk Domestik Bruto/Gross Domestic Product		3 501,7

Lanjutan Tabel/*Continued Table* 11.2

Lapangan Usaha/Industry		2020
	(1)	(3)
A	Pertanian, Kehutanan, dan Perikanan/ <i>Agriculture, Forestry, and Fishing</i>	1 209,3
B	Pertambangan dan Penggalian/ <i>Mining and Quarrying</i>	402,3
C	Industri Pengolahan/ <i>Manufacturing</i>	325,4
D	Pengadaan Listrik dan Gas/ <i>Electricity and Gas</i>	3,7
E	Pengadaan Air; Pengelolaan Sampah, Limbah, dan Daur Ulang/ <i>Water Supply; Sewerage, Waste Management, and Remediation Activities</i>	1,7
F	Konstruksi/ <i>Construction</i>	386,0
G	Perdagangan Besar dan Eceran; Reparasi Mobil dan Sepeda Motor/ <i>Wholesale and Retail Trade; Repair of Motor Vehicles and Motorcycles</i>	353,0
H	Transportasi dan Pergudangan/ <i>Transportation and Storage</i>	59,5
I	Penyediaan Akomodasi dan Makan Minum/ <i>Accommodation and Food Service Activities</i>	57,8
J	Informasi dan Komunikasi/ <i>Information and Communication</i>	58,9
K	Jasa Keuangan dan Asuransi/ <i>Financial and Insurance Activities</i>	21,2
L	Real Estat/ <i>Real Estate Activities</i>	98,8
M,N	Jasa Perusahaan/ <i>Business Activities</i>	1,5
O	Administrasi Pemerintahan, Pertahanan, dan Jaminan Sosial Wajib/ <i>Public Administration and Defence; Compulsory Social Security</i>	245,3
P	Jasa Pendidikan/ <i>Education</i>	266,7
Q	Jasa Kesehatan dan Kegiatan Sosial/ <i>Human Health and Social Work Activities</i>	118,6
R,S,T,U	Jasa Lainnya/ <i>Other Services Activities</i>	10,6
Produk Domestik Bruto/Gross Domestic Product		3 620,4

Lanjutan Tabel/*Continued Table* 11.2

Lapangan Usaha/ <i>Industry</i>		2021*)
	(1)	(4)
A	Pertanian, Kehutanan, dan Perikanan/ <i>Agriculture, Forestry, and Fishing</i>	1 269,4
B	Pertambangan dan Penggalian/ <i>Mining and Quarrying</i>	381,2
C	Industri Pengolahan/ <i>Manufacturing</i>	331,4
D	Pengadaan Listrik dan Gas/ <i>Electricity and Gas</i>	12,1
E	Pengadaan Air; Pengelolaan Sampah, Limbah, dan Daur Ulang/ <i>Water Supply; Sewerage, Waste Management, and Remediation Activities</i>	1,9
F	Konstruksi/ <i>Construction</i>	422,5
G	Perdagangan Besar dan Eceran; Reparasi Mobil dan Sepeda Motor/ <i>Wholesale and Retail Trade; Repair of Motor Vehicles and Motorcycles</i>	365,5
H	Transportasi dan Pergudangan/ <i>Transportation and Storage</i>	64,1
I	Penyediaan Akomodasi dan Makan Minum/ <i>Accommodation and Food Service Activities</i>	60,2
J	Informasi dan Komunikasi/ <i>Information and Communication</i>	71,6
K	Jasa Keuangan dan Asuransi/ <i>Financial and Insurance Activities</i>	23,1
L	Real Estat/ <i>Real Estate Activities</i>	105,6
M,N	Jasa Perusahaan/ <i>Business Activities</i>	1,6
O	Administrasi Pemerintahan, Pertahanan, dan Jaminan Sosial Wajib/ <i>Public Administration and Defence; Compulsory Social Security</i>	276,0
P	Jasa Pendidikan/ <i>Education</i>	272,5
Q	Jasa Kesehatan dan Kegiatan Sosial/ <i>Human Health and Social Work Activities</i>	135,2
R,S,T,U	Jasa Lainnya/ <i>Other Services Activities</i>	10,8
Produk Domestik Bruto/<i>Gross Domestic Product</i>		3 804,7

Lanjutan Tabel/*Continued Table* 11.2

Lapangan Usaha/ <i>Industry</i>		2022 ^{**}
	(1)	(5)
A	Pertanian, Kehutanan, dan Perikanan/ <i>Agriculture, Forestry, and Fishing</i>	1 335,6
B	Pertambangan dan Penggalian/ <i>Mining and Quarrying</i>	405,8
C	Industri Pengolahan/ <i>Manufacturing</i>	346,2
D	Pengadaan Listrik dan Gas/ <i>Electricity and Gas</i>	13,3
E	Pengadaan Air; Pengelolaan Sampah, Limbah, dan Daur Ulang/ <i>Water Supply; Sewerage, Waste Management, and Remediation Activities</i>	2,1
F	Konstruksi/ <i>Construction</i>	454,8
G	Perdagangan Besar dan Eceran; Reparasi Mobil dan Sepeda Motor/ <i>Wholesale and Retail Trade; Repair of Motor Vehicles and Motorcycles</i>	387,6
H	Transportasi dan Pergudangan/ <i>Transportation and Storage</i>	66,5
I	Penyediaan Akomodasi dan Makan Minum/ <i>Accommodation and Food Service Activities</i>	66,2
J	Informasi dan Komunikasi/ <i>Information and Communication</i>	81,7
K	Jasa Keuangan dan Asuransi/ <i>Financial and Insurance Activities</i>	27,0
L	Real Estat/ <i>Real Estate Activities</i>	112,5
M,N	Jasa Perusahaan/ <i>Business Activities</i>	1,9
O	Administrasi Pemerintahan, Pertahanan, dan Jaminan Sosial Wajib/ <i>Public Administration and Defence; Compulsory Social Security</i>	275,1
P	Jasa Pendidikan/ <i>Education</i>	314,9
Q	Jasa Kesehatan dan Kegiatan Sosial/ <i>Human Health and Social Work Activities</i>	148,1
R,S,T,U	Jasa Lainnya/ <i>Other Services Activities</i>	11,4
Produk Domestik Bruto/<i>Gross Domestic Product</i>		4 050,9

Catatan/*Note*: *Angka sementara/*Preliminary Figures*

** Angka sangat sementara/*Very Preliminary Figures*

Sumber/*Source*: Diolah dari Hasil Sensus, Survei, dan Berbagai Sumber Lainnya/*Processed from Various Census, Surveys, and Others Sources*

Tabel
Table 11.3

Distribusi Persentase Produk Domestik Regional Bruto Atas Dasar Harga Berlaku Menurut Lapangan Usaha (persen), 2019-2022
Percentage Distribution of Gross Regional Domestic Product at Current Market Prices by Industry (percent), 2019-2022

Lapangan Usaha/Industry		2019
	(1)	(2)
A	Pertanian, Kehutanan, dan Perikanan/ <i>Agriculture, Forestry, and Fishing</i>	38,86
B	Pertambangan dan Penggalian/ <i>Mining and Quarrying</i>	12,11
C	Industri Pengolahan/ <i>Manufacturing</i>	8,82
D	Pengadaan Listrik dan Gas/ <i>Electricity and Gas</i>	0,02
E	Pengadaan Air; Pengelolaan Sampah, Limbah, dan Daur Ulang/ <i>Water Supply; Sewerage, Waste Management, and Remediation Activities</i>	0,05
F	Konstruksi/ <i>Construction</i>	13,18
G	Perdagangan Besar dan Eceran; Reparasi Mobil dan Sepeda Motor/ <i>Wholesale and Retail Trade; Repair of Motor Vehicles and Motorcycles</i>	10,02
H	Transportasi dan Pergudangan/ <i>Transportation and Storage</i>	1,89
I	Penyediaan Akomodasi dan Makan Minum/ <i>Accommodation and Food Service Activities</i>	1,85
J	Informasi dan Komunikasi/ <i>Information and Communication</i>	1,11
K	Jasa Keuangan dan Asuransi/ <i>Financial and Insurance Activities</i>	0,53
L	Real Estat/ <i>Real Estate Activities</i>	2,94
M,N	Jasa Perusahaan/ <i>Business Activities</i>	0,05
O	Administrasi Pemerintahan, Pertahanan, dan Jaminan Sosial Wajib/ <i>Public Administration and Defence; Compulsory Social Security</i>	6,82
P	Jasa Pendidikan/ <i>Education</i>	7,92
Q	Jasa Kesehatan dan Kegiatan Sosial/ <i>Human Health and Social Work Activities</i>	3,44
R,S,T,U	Jasa Lainnya/ <i>Other Services Activities</i>	0,32
Produk Domestik Bruto/Gross Domestic Product		100,00

Lanjutan Tabel/*Continued Table* 11.3

Lapangan Usaha/ <i>Industry</i>		2020
	(1)	(3)
A	Pertanian, Kehutanan, dan Perikanan/ <i>Agriculture, Forestry, and Fishing</i>	29,20
B	Pertambangan dan Penggalian/ <i>Mining and Quarrying</i>	13,69
C	Industri Pengolahan/ <i>Manufacturing</i>	8,28
D	Pengadaan Listrik dan Gas/ <i>Electricity and Gas</i>	0,12
E	Pengadaan Air; Pengelolaan Sampah, Limbah, dan Daur Ulang/ <i>Water Supply; Sewerage, Waste Management, and Remediation Activities</i>	0,05
F	Konstruksi/ <i>Construction</i>	11,88
G	Perdagangan Besar dan Eceran; Reparasi Mobil dan Sepeda Motor/ <i>Wholesale and Retail Trade; Repair of Motor Vehicles and Motorcycles</i>	10,08
H	Transportasi dan Pergudangan/ <i>Transportation and Storage</i>	1,80
I	Penyediaan Akomodasi dan Makan Minum/ <i>Accommodation and Food Service Activities</i>	1,66
J	Informasi dan Komunikasi/ <i>Information and Communication</i>	1,23
K	Jasa Keuangan dan Asuransi/ <i>Financial and Insurance Activities</i>	0,53
L	Real Estat/ <i>Real Estate Activities</i>	2,96
M,N	Jasa Perusahaan/ <i>Business Activities</i>	0,05
O	Administrasi Pemerintahan, Pertahanan, dan Jaminan Sosial Wajib/ <i>Public Administration and Defence; Compulsory Social Security</i>	6,90
P	Jasa Pendidikan/ <i>Education</i>	7,79
Q	Jasa Kesehatan dan Kegiatan Sosial/ <i>Human Health and Social Work Activities</i>	3,50
R,S,T,U	Jasa Lainnya/ <i>Other Services Activities</i>	0,29
Produk Domestik Bruto/<i>Gross Domestic Product</i>		100,00

Lanjutan Tabel/*Continued Table* 11.3

Lapangan Usaha/ <i>Industry</i>		2021*)
	(1)	(4)
A	Pertanian, Kehutanan, dan Perikanan/ <i>Agriculture, Forestry, and Fishing</i>	30,86
B	Pertambangan dan Penggalian/ <i>Mining and Quarrying</i>	13,08
C	Industri Pengolahan/ <i>Manufacturing</i>	8,24
D	Pengadaan Listrik dan Gas/ <i>Electricity and Gas</i>	0,35
E	Pengadaan Air; Pengelolaan Sampah, Limbah, dan Daur Ulang/ <i>Water Supply; Sewerage, Waste Management, and Remediation Activities</i>	0,05
F	Konstruksi/ <i>Construction</i>	11,90
G	Perdagangan Besar dan Eceran; Reparasi Mobil dan Sepeda Motor/ <i>Wholesale and Retail Trade; Repair of Motor Vehicles and Motorcycles</i>	9,59
H	Transportasi dan Pergudangan/ <i>Transportation and Storage</i>	1,79
I	Penyediaan Akomodasi dan Makan Minum/ <i>Accommodation and Food Service Activities</i>	1,54
J	Informasi dan Komunikasi/ <i>Information and Communication</i>	1,34
K	Jasa Keuangan dan Asuransi/ <i>Financial and Insurance Activities</i>	0,52
L	Real Estat/ <i>Real Estate Activities</i>	2,83
M,N	Jasa Perusahaan/ <i>Business Activities</i>	0,04
O	Administrasi Pemerintahan, Pertahanan, dan Jaminan Sosial Wajib/ <i>Public Administration and Defence; Compulsory Social Security</i>	6,42
P	Jasa Pendidikan/ <i>Education</i>	7,37
Q	Jasa Kesehatan dan Kegiatan Sosial/ <i>Human Health and Social Work Activities</i>	3,80
R,S,T,U	Jasa Lainnya/ <i>Other Services Activities</i>	0,27
Produk Domestik Bruto/<i>Gross Domestic Product</i>		100,00

Lanjutan Tabel/*Continued Table* 11.3

Lapangan Usaha/ <i>Industry</i>		2022 ^{**})
	(1)	(5)
A	Pertanian, Kehutanan, dan Perikanan/ <i>Agriculture, Forestry, and Fishing</i>	29,56
B	Pertambangan dan Penggalian/ <i>Mining and Quarrying</i>	13,86
C	Industri Pengolahan/ <i>Manufacturing</i>	8,20
D	Pengadaan Listrik dan Gas/ <i>Electricity and Gas</i>	0,35
E	Pengadaan Air; Pengelolaan Sampah, Limbah, dan Daur Ulang/ <i>Water Supply; Sewerage, Waste Management, and Remediation Activities</i>	0,05
F	Konstruksi/ <i>Construction</i>	11,96
G	Perdagangan Besar dan Eceran; Reparasi Mobil dan Sepeda Motor/ <i>Wholesale and Retail Trade; Repair of Motor Vehicles and Motorcycles</i>	9,93
H	Transportasi dan Pergudangan/ <i>Transportation and Storage</i>	1,89
I	Penyediaan Akomodasi dan Makan Minum/ <i>Accommodation and Food Service Activities</i>	1,66
J	Informasi dan Komunikasi/ <i>Information and Communication</i>	1,39
K	Jasa Keuangan dan Asuransi/ <i>Financial and Insurance Activities</i>	0,56
L	Real Estat/ <i>Real Estate Activities</i>	2,76
M,N	Jasa Perusahaan/ <i>Business Activities</i>	0,05
O	Administrasi Pemerintahan, Pertahanan, dan Jaminan Sosial Wajib/ <i>Public Administration and Defence; Compulsory Social Security</i>	5,86
P	Jasa Pendidikan/ <i>Education</i>	7,79
Q	Jasa Kesehatan dan Kegiatan Sosial/ <i>Human Health and Social Work Activities</i>	3,84
R,S,T,U	Jasa Lainnya/ <i>Other Services Activities</i>	0,27
Produk Domestik Bruto/<i>Gross Domestic Product</i>		100,00

Catatan/*Note*: *Angka sementara/*Preliminary Figures*

** Angka sangat sementara/*Very Preliminary Figures*

Tabel
Table 11.4

Laju Pertumbuhan Produk Domestik Regional Bruto Atas Dasar Harga Konstan 2010 Menurut Lapangan Usaha (persen), 2019-2022
Growth Rate of Gross Regional Domestic Product at 2010 Constant Market Prices by Industry (percent), 2019-2022

Lapangan Usaha/Industry		2019
	(1)	(2)
A	Pertanian, Kehutanan, dan Perikanan/ <i>Agriculture, Forestry, and Fishing</i>	7,01
B	Pertambangan dan Penggalian/ <i>Mining and Quarrying</i>	8,55
C	Industri Pengolahan/ <i>Manufacturing</i>	5,81
D	Pengadaan Listrik dan Gas/ <i>Electricity and Gas</i>	14,8
E	Pengadaan Air; Pengelolaan Sampah, Limbah, dan Daur Ulang/ <i>Water Supply; Sewerage, Waste Management, and Remediation Activities</i>	6,86
F	Konstruksi/ <i>Construction</i>	7,40
G	Perdagangan Besar dan Eceran; Reparasi Mobil dan Sepeda Motor/ <i>Wholesale and Retail Trade; Repair of Motor Vehicles and Motorcycles</i>	6,21
H	Transportasi dan Pergudangan/ <i>Transportation and Storage</i>	9,14
I	Penyediaan Akomodasi dan Makan Minum/ <i>Accommodation and Food Service Activities</i>	7,14
J	Informasi dan Komunikasi/ <i>Information and Communication</i>	5,94
K	Jasa Keuangan dan Asuransi/ <i>Financial and Insurance Activities</i>	4,82
L	Real Estat/ <i>Real Estate Activities</i>	7,34
M,N	Jasa Perusahaan/ <i>Business Activities</i>	3,50
O	Administrasi Pemerintahan, Pertahanan, dan Jaminan Sosial Wajib/ <i>Public Administration and Defence; Compulsory Social Security</i>	9,35
P	Jasa Pendidikan/ <i>Education</i>	6,96
Q	Jasa Kesehatan dan Kegiatan Sosial/ <i>Human Health and Social Work Activities</i>	7,68
R,S,T,U	Jasa Lainnya/ <i>Other Services Activities</i>	5,93
Produk Domestik Bruto/Gross Domestic Product		7,21

Lanjutan Tabel/*Continued Table* 11.4

Lapangan Usaha/ <i>Industry</i>		2020
	(1)	(3)
A	Pertanian, Kehutanan, dan Perikanan/ <i>Agriculture, Forestry, and Fishing</i>	3,42
B	Pertambangan dan Penggalian/ <i>Mining and Quarrying</i>	5,58
C	Industri Pengolahan/ <i>Manufacturing</i>	0,28
D	Pengadaan Listrik dan Gas/ <i>Electricity and Gas</i>	447,10
E	Pengadaan Air; Pengelolaan Sampah, Limbah, dan Daur Ulang/ <i>Water Supply; Sewerage, Waste Management, and Remediation Activities</i>	9,72
F	Konstruksi/ <i>Construction</i>	(4,70)
G	Perdagangan Besar dan Eceran; Reparasi Mobil dan Sepeda Motor/ <i>Wholesale and Retail Trade; Repair of Motor Vehicles and Motorcycles</i>	4,65
H	Transportasi dan Pergudangan/ <i>Transportation and Storage</i>	(0,54)
I	Penyediaan Akomodasi dan Makan Minum/ <i>Accommodation and Food Service Activities</i>	(3,56)
J	Informasi dan Komunikasi/ <i>Information and Communication</i>	18,43
K	Jasa Keuangan dan Asuransi/ <i>Financial and Insurance Activities</i>	6,83
L	Real Estat/ <i>Real Estate Activities</i>	7,02
M,N	Jasa Perusahaan/ <i>Business Activities</i>	(0,42)
O	Administrasi Pemerintahan, Pertahanan, dan Jaminan Sosial Wajib/ <i>Public Administration and Defence; Compulsory Social Security</i>	7,54
P	Jasa Pendidikan/ <i>Education</i>	5,84
Q	Jasa Kesehatan dan Kegiatan Sosial/ <i>Human Health and Social Work Activities</i>	9,71
R,S,T,U	Jasa Lainnya/ <i>Other Services Activities</i>	(1,55)
Produk Domestik Bruto/<i>Gross Domestic Product</i>		3,39

Lanjutan Tabel/*Continued Table* 11.4

Lapangan Usaha/ <i>Industry</i>		2021 *)
	(1)	(4)
A	Pertanian, Kehutanan, dan Perikanan/ <i>Agriculture, Forestry, and Fishing</i>	4,97
B	Pertambangan dan Penggalian/ <i>Mining and Quarrying</i>	(5,26)
C	Industri Pengolahan/ <i>Manufacturing</i>	1,85
D	Pengadaan Listrik dan Gas/ <i>Electricity and Gas</i>	225,01
E	Pengadaan Air; Pengelolaan Sampah, Limbah, dan Daur Ulang/ <i>Water Supply; Sewerage, Waste Management, and Remediation Activities</i>	12,87
F	Konstruksi/ <i>Construction</i>	9,45
G	Perdagangan Besar dan Eceran; Reparasi Mobil dan Sepeda Motor/ <i>Wholesale and Retail Trade; Repair of Motor Vehicles and Motorcycles</i>	3,52
H	Transportasi dan Pergudangan/ <i>Transportation and Storage</i>	7,76
I	Penyediaan Akomodasi dan Makan Minum/ <i>Accommodation and Food Service Activities</i>	4,21
J	Informasi dan Komunikasi/ <i>Information and Communication</i>	21,45
K	Jasa Keuangan dan Asuransi/ <i>Financial and Insurance Activities</i>	8,87
L	Real Estat/ <i>Real Estate Activities</i>	6,92
M,N	Jasa Perusahaan/ <i>Business Activities</i>	3,53
O	Administrasi Pemerintahan, Pertahanan, dan Jaminan Sosial Wajib/ <i>Public Administration and Defence; Compulsory Social Security</i>	12,55
P	Jasa Pendidikan/ <i>Education</i>	2,18
Q	Jasa Kesehatan dan Kegiatan Sosial/ <i>Human Health and Social Work Activities</i>	13,95
R,S,T,U	Jasa Lainnya/ <i>Other Services Activities</i>	2,02
Produk Domestik Bruto/<i>Gross Domestic Product</i>		5,09

Lanjutan Tabel/*Continued Table* 11.4

Lapangan Usaha/ <i>Industry</i>		2022 ^{**})
	(1)	(5)
A	Pertanian, Kehutanan, dan Perikanan/ <i>Agriculture, Forestry, and Fishing</i>	5,21
B	Pertambangan dan Penggalian/ <i>Mining and Quarrying</i>	6,46
C	Industri Pengolahan/ <i>Manufacturing</i>	4,46
D	Pengadaan Listrik dan Gas/ <i>Electricity and Gas</i>	9,61
E	Pengadaan Air; Pengelolaan Sampah, Limbah, dan Daur Ulang/ <i>Water Supply; Sewerage, Waste Management, and Remediation Activities</i>	8,05
F	Konstruksi/ <i>Construction</i>	7,66
G	Perdagangan Besar dan Eceran; Reparasi Mobil dan Sepeda Motor/ <i>Wholesale and Retail Trade; Repair of Motor Vehicles and Motorcycles</i>	6,07
H	Transportasi dan Pergudangan/ <i>Transportation and Storage</i>	3,64
I	Penyediaan Akomodasi dan Makan Minum/ <i>Accommodation and Food Service Activities</i>	9,93
J	Informasi dan Komunikasi/ <i>Information and Communication</i>	14,19
K	Jasa Keuangan dan Asuransi/ <i>Financial and Insurance Activities</i>	16,87
L	Real Estat/ <i>Real Estate Activities</i>	6,49
M,N	Jasa Perusahaan/ <i>Business Activities</i>	22,04
O	Administrasi Pemerintahan, Pertahanan, dan Jaminan Sosial Wajib/ <i>Public Administration and Defence; Compulsory Social Security</i>	(0,34)
P	Jasa Pendidikan/ <i>Education</i>	15,58
Q	Jasa Kesehatan dan Kegiatan Sosial/ <i>Human Health and Social Work Activities</i>	9,56
R,S,T,U	Jasa Lainnya/ <i>Other Services Activities</i>	6,30
Produk Domestik Bruto/<i>Gross Domestic Product</i>		6,,47

Catatan/*Note*: *Angka sementara/*Preliminary Figures*

** Angka sangat sementara/*Very Preliminary Figures*

Sumber/*Source*: Diolah dari Hasil Sensus, Survei, dan Berbagai Sumber Lainnya/*Processed from Various Census, Surveys, and Others Sources*

Tabel
Table 11.5

Produk Domestik Regional Bruto Atas Dasar Harga Berlaku Menurut Jenis Pengeluaran di Kabupaten Gunung Mas (miliar rupiah), 2018–2022
Gross Regional Domestic Product at Current Market Prices by Type of Expenditure in Gunung Mas Regency (billion rupiahs), 2018–2022

Jenis Pengeluaran <i>Type of Expenditure</i>	2018	2019	2020	2021*	2022**
(1)	(2)	(3)	(4)	(5)	(6)
Pengeluaran Konsumsi Rumah Tangga <i>Household Consumption Expenditure</i>	2 797,7	3 073,4	3 147,7	3 393,8	3 814,3
Pengeluaran Konsumsi LNPR <i>NPISH Consumption Expenditure</i>	101,3	113,7	120,3	122,6	137,6
Pengeluaran Konsumsi Pemerintah <i>Government Consumption Expenditure</i>	811,8	842,8	877,2	1 036,5	1 059,7
Pembentukan Modal Tetap Bruto <i>Gross Fixed Capital Formation</i>	2 840,9	3 127,7	3 145,5	3 474,9	3 695,1
Perubahan Inventori <i>Changes in Inventories</i>	256,5	343,3	303,5	163,8	177,6
Net Ekspor Barang dan Jasa/ <i>Exports Netto of Goods and Services</i>	(1 649,0)	(1 763,0)	(1 319,1)	(1 018,5)	(748,9)
Produk Domestik Regional Bruto/Gross Regional Domestic Product	5 159,2	5 737,9	6 275,0	7 173,2	8 135,3

Catatan/Note: *Angka sementara/*Preliminary Figures*

** Angka sangat sementara/*Very Preliminary Figures*

Sumber/Source: Diolah dari Hasil Sensus, Survei, dan Berbagai Sumber Lainnya/*Processed from Various Census, Surveys, and Others Sources*

Tabel
Table 11.6**Produk Domestik Regional Bruto Atas Dasar Harga Konstan 2010 Menurut Jenis Pengeluaran di Kabupaten Gunung Mas (miliar rupiah), 2018–2022**
Gross Regional Domestic Product at 2010 Constant Market Prices by Type of Expenditure in Gunung Mas Regency (billion rupiahs), 2018–2022

Jenis Pengeluaran <i>Type of Expenditure</i>	2018	2019	2020	2021*	2022**
(1)	(2)	(3)	(4)	(5)	(6)
Pengeluaran Konsumsi Rumah Tangga <i>Household Consumption Expenditure</i>	1 823,9	1 896,2	1 891,4	1 946,7	2 054,1
Pengeluaran Konsumsi LNPRT <i>NPISH Consumption Expenditure</i>	67,5	72,8	75,7	73,7	77,4
Pengeluaran Konsumsi Pemerintah <i>Government Consumption Expenditure</i>	549,2	563,0	574,4	631,4	632,4
Pembentukan Modal Tetap Bruto <i>Gross Fixed Capital Formation</i>	1 832,3	1 942,2	1 906,8	1 982,3	2 031,6
Perubahan Inventori <i>Changes in Inventories</i>	80,4	102,8	40,6	73,2	64,7
Net Ekspor Barang dan Jasa/ <i>Exports Netto of Goods and Services</i>	(1 087,3)	(1 075,3)	(868,5)	(902,6)	(809,4)
Produk Domestik Regional Bruto/Gross Regional Domestic Product	3 266,1	3 501,7	3 620,4	3 804,7	4 050,9

Catatan/Note: *Angka sementara/*Preliminary Figures*** Angka sangat sementara/*Very Preliminary Figures*Sumber/Source: Diolah dari Hasil Sensus, Survei, dan Berbagai Sumber Lainnya/*Processed from Various Census, Surveys, and Others Sources*

Tabel
Table 11.7

Laju Pertumbuhan Produk Domestik Regional Bruto Atas Dasar Harga Konstan 2010 Menurut Jenis Pengeluaran di Kabupaten Gunung Mas (miliar rupiah), 2018–2022
Growth Rate of Gross Regional Domestic Product at 2010 Constants Market Prices by Type of Expenditure in Gunung Mas Regency (billion rupiahs), 2018–2022

Jenis Pengeluaran Type of Expenditure	2018	2019	2020	2021*	2022**
(1)	(2)	(3)	(4)	(5)	(6)
Pengeluaran Konsumsi Rumah Tangga <i>Household Consumption Expenditure</i>	6,84	3,96	(0,26)	2,93	5,52
Pengeluaran Konsumsi LNPRT <i>NPISH Consumption Expenditure</i>	9,43	7,85	3,98	(2,65)	5,00
Pengeluaran Konsumsi Pemerintah <i>Government Consumption Expenditure</i>	7,93	2,50	2,02	9,93	0,17
Pembentukan Modal Tetap Bruto <i>Gross Fixed Capital Formation</i>	6,60	6,00	(1,82)	3,96	2,49
Perubahan Inventori <i>Changes in Inventories</i>	-	-	-	-	-
Net Ekspor Barang dan Jasa/ <i>Exports Netto of Goods and Services</i>	-	-	-	-	-
Produk Domestik Regional Bruto/ <i>Gross Regional Domestic Product</i>	6,87	7,21	3,39	5,09	6,47

Catatan/Note: *Angka sementara/*Preliminary Figures*

** Angka sangat sementara/*Very Preliminary Figures*

Sumber/Source: Diolah dari Hasil Sensus, Survei, dan Berbagai Sumber Lainnya/*Processed from Various Census, Surveys, and Others Sources*

Tabel
Table 11.8

Distribusi Produk Domestik Regional Bruto Atas Dasar Harga Berlaku Menurut Jenis Pengeluaran di Kabupaten Gunung Mas (miliar rupiah), 2018–2022
Distribution of Gross Regional Domestic Product at Current Market Prices by Type of Expenditure in Gunung Mas Regency (billion rupiahs), 2018–2022

Jenis Pengeluaran Type of Expenditure	2018	2019	2020	2021*	2022**
(1)	(2)	(3)	(4)	(5)	(6)
Pengeluaran Konsumsi Rumah Tangga <i>Household Consumption Expenditure</i>	54,23	53,56	50,61	47,31	46,89
Pengeluaran Konsumsi LNPRT <i>NPISH Consumption Expenditure</i>	1,96	1,98	1,92	1,71	1,69
Pengeluaran Konsumsi Pemerintah <i>Government Consumption Expenditure</i>	15,73	14,69	13,98	14,45	13,03
Pembentukan Modal Tetap Bruto <i>Gross Fixed Capital Formation</i>	55,07	54,51	50,13	48,44	45,42
Perubahan Inventori <i>Changes in Inventories</i>	4,97	5,98	4,84	2,28	2,18
Net Ekspor Barang dan Jasa/ <i>Exports Netto of Goods and Services</i>	(33,29)	(30,71)	(21,02)	(14,20)	(9,21)
Produk Domestik Regional Bruto/Gross Regional Domestic Product	100,00	100,00	100,00	100,00	100,00

Catatan/Note: *Angka sementara/Preliminary Figures

** Angka sangat sementara/Very Preliminary Figures

Sumber/Source: Diolah dari Hasil Sensus, Survei, dan Berbagai Sumber Lainnya/Processed from Various Census, Surveys, and Others Sources

Tabel
Table 11.9**Laju Indeks Implisit Produk Domestik Regional Bruto Atas Dasar Harga Berlaku Menurut Jenis Pengeluaran di Kabupaten Gunung Mas (miliar rupiah), 2018–2022**
Implicit Index Growth Rate of Gross Regional Domestic Product at Current Market Prices by Type of Expenditure in Gunung Mas Regency (billion rupiahs), 2018–2022

Jenis Pengeluaran Type of Expenditure	2018	2019	2020	2021*	2022**
(1)	(2)	(3)	(4)	(5)	(6)
Pengeluaran Konsumsi Rumah Tangga <i>Household Consumption Expenditure</i>	1,97	5,67	2,68	4,75	6,51
Pengeluaran Konsumsi LNPRT <i>NPISH Consumption Expenditure</i>	5,99	4,08	1,72	4,74	6,87
Pengeluaran Konsumsi Pemerintah <i>Government Consumption Expenditure</i>	1,63	1,29	2,02	7,49	2,06
Pembentukan Modal Tetap Bruto <i>Gross Fixed Capital Formation</i>	2,41	3,86	2,44	6,27	3,76
Perubahan Inventori <i>Changes in Inventories</i>	16,02	4,73	123,52	(70,01)	22,44
Net Ekspor Barang dan Jasa/ <i>Exports of Goods and Services</i>	3,42	(1,40)	5,11	10,42	2,92
Produk Domestik Regional Bruto/ Gross Regional Domestic Product	2,84	3,73	5,77	8,78	6,52

Catatan/Note: *Angka sementara/Preliminary Figures

** Angka sangat sementara/Very Preliminary Figures

Sumber/Source: Diolah dari Hasil Sensus, Survei, dan Berbagai Sumber Lainnya/Processed from Various Census, Surveys, and Others Sources

12

**PERBANDINGAN ANTAR KABUPATEN/KOTA
REGENCY/MUNICIPAL COMPARISON**

2022



BPS Kota
Palangka Raya

BPS Kabupaten
Gunung Mas

BPS Kabupaten
Seruyan

81,16

71,40

68,24

**Semakin tinggi nilai IPM suatu negara/daerah,
menunjukkan pencapaian pembangunan manusianya
semakin baik.**

*The higher
the HDI value of a country/region, the better
the achievement of human development.*



PENJELASAN TEKNIS

- 1. Sumber data** yang digunakan dalam bab ini berasal dari Badan Pusat Statistik Provinsi Kalimantan Tengah.

Keterbandingan kondisi sosial-ekonomi antar wilayah diperlukan untuk mengetahui potensi unggulan antara satu wilayah dengan yang lainnya, untuk pembangunan yang efektif, efisien, dan merata.

- 2. Penghitungan statistik neraca regional** yang digunakan di sini mengikuti buku petunjuk yang diterbitkan oleh Perserikatan Bangsa Bangsa yang dikenal sebagai "Sistem Neraca Nasional". Namun, penerapan statistik neraca regional tersebut telah disesuaikan dengan kondisi sosial ekonomi Kalimantan Tengah.

- 3. Produk Domestik Regional Bruto (PDRB)** pada tingkat regional (provinsi) menggambarkan kemampuan suatu wilayah untuk menciptakan output (nilai tambah) pada suatu waktu tertentu. Untuk menyusun PDRB digunakan 2 pendekatan yaitu Lapangan Usaha dan Pengeluaran. PDRB dari sisi lapangan usaha merupakan penjumlahan seluruh komponen nilai tambah bruto yang mampu diciptakan oleh sektor-sektor ekonomi atas berbagai aktivitas

TECHNICAL NOTES

- 1. Source of data** used in this chapter comes from the BPS Statistics Indonesia Kalimantan Tengah Province.

Comparison of socio-economic conditions between regions is needed to find out the superior potential between one region and another, for an effective, efficient and equitable development

- 2. Calculation of regional accounts statistics** which is used here follows the user guide published by the United Nations known as the "System of National Accounts". However, the application of regional account statistics has been adjusted to the socio-economic conditions of Kalimantan Tengah.

- 3. Gross Regional Domestic Product (GRDP)** at the regional level (provinces) is the basic measure of the value added arising from economic. To compile these statistics, two approaches have been used, i.e. "production approach" and "expenditure approach". The first approach is to measure value added produced by various kinds of economic activities, while the second approach is to measure final uses of the country's output. In other words, GRDP is the sum of total value added produced

produksinya. Sedangkan dari sisi penggunaan menjelaskan tentang penggunaan dari nilai tambah tersebut.

by all economic industries (activities) and the way of using it.

4. **Penduduk miskin** adalah penduduk yang memiliki rata-rata pengeluaran per kapita per bulan di bawah Garis Kemiskinan.
5. **Indeks Pembangunan Manusia (IPM)** adalah ukuran ringkas rata-rata capaian/keberhasilan dimensi utama pembangunan manusia yaitu: umur panjang dan hidup sehat, mempunyai pengetahuan, dan memiliki standar hidup yang layak.
6. **Indeks Kemahalan Konstruksi (IKK)** merupakan indeks harga yang menggambarkan tingkat kemahalan konstruksi suatu kabupaten/kota dibandingkan kota acuan, yaitu Kota Surabaya. Data IKK diperoleh dari hasil Survei Harga Kemahalan Konstruksi, sewa alat berat, dan upah jasa konstruksi yang dilaksanakan di seluruh kabupaten/kota di Indonesia.
7. **Upah Minimum** adalah upah terendah (termasuk tunjangan teratur tetapi tidak termasuk upah lembur) yang dibayarkan kepada karyawan (per jenis jabatan/pekerjaan).
4. **Poor person** is a person whose expenditure per capita per month is below the poverty line.
5. **The Human Development Index (HDI)** is a summary measure of average in key dimension of human development: a long and healthy life, being knowledgeable, and have decent standard of living.
6. **Construction Expense Index (IKK)** is a price index that illustrates the level of expensiveness of construction of a regency / city compared to the reference city, namely Surabaya City. IKK data were obtained from the results of the Construction Cost Price Survey, rental of heavy equipment, and construction service wages which were carried out in all districts / cities in Indonesia.
7. **The Minimum Wage** is the lowest wage (includes regular benefits but does not include overtime pay) paid to employees (per position / job).

ULASAN**DESCRIPTION**

Provinsi Kalimantan Tengah merupakan provinsi dengan luas wilayah terbesar kedua setelah Provinsi Papua. Persentase luas Provinsi Kalimantan Tengah terhadap luas Indonesia sebesar 8,02 persen. Kalimantan Tengah terbagi dalam 13 kabupaten dan 1 kota madya.

Secara keseluruhan jumlah penduduk di Provinsi Kalimantan Tengah 2022 sebesar 2.741.075 jiwa atau mengalami penambahan sebesar 1,4 persen sejak tahun 2021. Kabupaten dengan jumlah penduduk terbanyak berada di Kabupaten Kotawaringin Timur yaitu sebesar 15,91% dari total keseluruhan penduduk Kalimantan Tengah. Jumlah penduduk Kabupaten Gunung Mas berada pada posisi ke-8 dalam sebaran distribusi penduduk per kabupaten/kota se-Provinsi Kalimantan Tengah setelah Kabupaten Kotawaringin Timur, Kapuas, Palangka Raya, Kotawaringin Barat, Seruyan, Katingan, dan Barito Utara.

Dalam bidang ekonomi, pada tahun 2020 tercatat bahwa PDRB Provinsi Kalimantan Tengah mengalami perlambatan sebesar 1,4 akibat adanya pandemi COVID19 yang sudah banyak berdampak dalam aktivitas perekonomian dunia sejak Maret 2020. Dengan berbagai upaya yang dilakukan pemerintah untuk memulihkan perekonomian di Indonesia, sehingga pada tahun 2021 terjadi pertumbuhan ekonomi yang positif di 14 kabupaten/kota. Hal

Kalimantan Tengah Province is the province with the second largest area after Papua Province. The percentage area of Kalimantan Tengah Province is 8.02 percent for the total area of Indonesia. Kalimantan Tengah Province is divided into 13 regencies and one municipality.

Overall, the population in Central Kalimantan Province in 2022 is 2,741,075 people or has increased by 1.4 percent since 2021. The district with the largest population is in East Kotawaringin Regency, which is 15.91% of the total population of Central Kalimantan. The population of Gunung Mas Regency is in 8th position in the distribution of population distribution per district/city throughout Central Kalimantan Province after East Kotawaringin, Kapuas, Palangka Raya, West Kotawaringin, Seruyan, Katingan and North Barito Regencies.

In the economic field, in 2020 it was noted that the GRDP of Central Kalimantan Province experienced a slowdown of 1.4 due to the COVID19 pandemic which has had a lot of impact on world economic activities since March 2020. With various efforts made by the government to restore the economy in Indonesia, so that in 2021 there will be positive economic growth in 14 districts/cities. This has an impact on the economic growth of Central Kalimantan Province which grew by 3.4 percent

ini berdampak pada pertumbuhan ekonomi Provinsi Kalimantan Tengah yang bertumbuh sebesar 3,4 persen.

Jumlah penduduk miskin di Provinsi Kalimantan Tengah tahun 2022 banyak 145,1 ribu jiwa, bertambah dibandingkan tahun sebelumnya, dengan jumlah terbesar ada di kabupaten Kotawaringin Timur yaitu 27,56 ribu jiwa. Kabupaten Gunung Mas sendiri masih menghadapi 6,7 ribu jiwa penduduk miskin. Mereka yang di kategorikan penduduk miskin di Kabupaten Gunung Mas memiliki rata-rata pengeluaran per kapita perbulan dibawah garis kemiskinan (Rp 479.550).

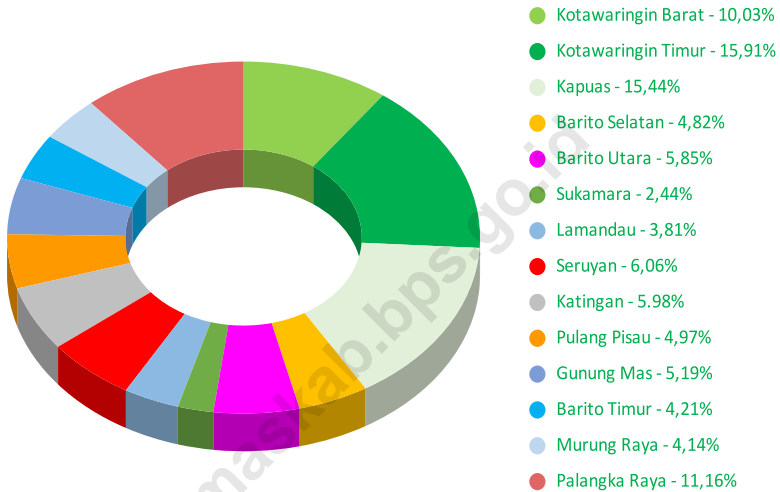
Indeks Pembangunan Manusia (IPM) Provinsi Kalimantan Tengah pada tahun 2022 sebesar 71,63 atau meningkat 0,53 poin dibandingkan dengan tahun sebelumnya. Kabupaten/Kota dengan IPM tertinggi adalah Kota Pangka Raya sebesar 81,16, sedangkan terendah adalah Kabupaten Seruyan sebesar 68,24. Sedangkan Kabupaten Gunung Mas dengan IPM 71,40 berada di peringkat 5 dari 14 kabupaten / kota di Kalimantan Tengah dengan IPM tergolong kategori sedang .

The number of poor people in Kalimantan Tengah Province 2022 is 145,1 thousand people, this number has increased compared to last year, with the largest number in Kotawaringin Timur Regency which is 27,56 thousand people. Gunung Mas Regency itself still struggle with 6,7 thousand poor people. Those who are categorized as poor in Gunung Mas Regency have an average monthly per capita expenditure below the poverty line (Rp 479,550).

Human Development Index/HDI of Kalimantan Tengah Province in 2022 was 71.63 or increased by 0.53 points compared to the previous year. Regency/ Municipality with the highest HDI is the City of Palangkaraya that is equal to 81.16 while the lowest is Seruyan Regency of 68.24. While Gunung Mas Regency with HDI 71,40 is ranked 5th out of 14 regencies / municipalities in Central Kalimantan with HDI classified as medium category.

Gambar 12.1
Figures

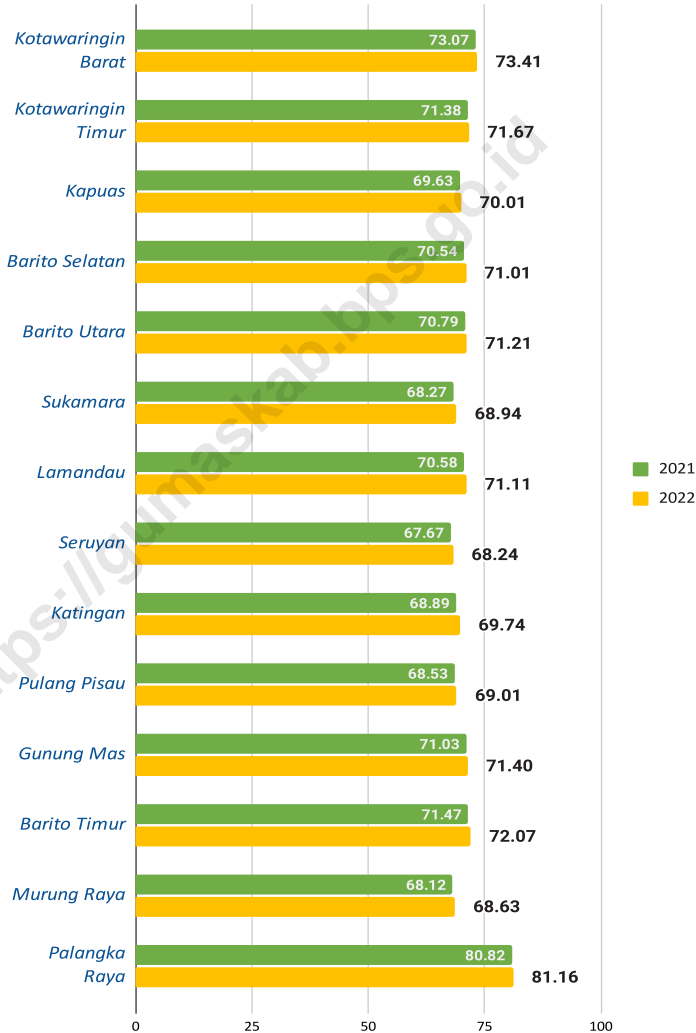
Persentase Penduduk Menurut Kabupaten/Kota di Provinsi Kalimantan Tengah, 2022
Percentage of Population by Regency/Municipality in Kalimantan Tengah Province, 2022



Sumber/Source: Hasil Proyeksi Penduduk Interim 2020–2023 (Pertengahan tahun/Juni)/The result of Interim Population Projection 2020–2023 (mid year/ June)

Gambar 12.2
Figures

Indeks Pembangunan Manusia (IPM) Menurut Kabupaten/Kota di Provinsi Kalimantan Tengah, 2021-2022
Human Development Index (HDI) by Regency/ Municipality in Kalimantan Tengah Province, 2021-2022



Sumber/Source: Diolah dari Hasil Sensus, Survei, dan Berbagai Sumber Lainnya/Processed from Various Census, Surveys, and Others Sources

12 PERBANDINGAN ANTAR KABUPATEN/KOTA/REGENCY/MUNICIPAL COMPARISON

Tabel 12.1 Luas Daerah Menurut Kabupaten/Kota di Provinsi Kalimantan Tengah (Km²), 2022
Total Area by Regency/Municipality in Kalimantan Tengah Province (Square.Km), 2022

Kabupaten/Kota <i>Regency/Municipality</i>	Luas Wilayah <i>Area¹</i>	Ibukota <i>Capital City</i>
(1)	(2)	(3)
Kotawaringin Barat	10 759,00	Pangkalan Bun
Kotawaringin Timur	16 796,00	Sampit
Kapuas	14 999,00	Kuala Kapuas
Barito Selatan	8 830,00	Buntok
Barito Utara	8 300,00	Muara Teweh
Sukamara	3 827,00	Sukamara
Lamandau	6 414,00	Nanga Bulik
Seruyan	16 404,00	Kuala Pembuang
Katingan	17 500,00	Kasongan
Pulang Pisau	8 997,00	Pulang Pisau
Gunung Mas	10 804,00	Kuala Kurun
Barito Timur	3 834,00	Tamiyang Layang
Murung Raya	23 700,00	Puruk Cahu
Palangka Raya	2 399,50	Palangka Raya
Kalimantan Tengah	153 564,50	

Catatan/Note: ¹ Berdasarkan Peraturan Menteri dalam Negeri Nomor 72 Tahun 2019 Tanggal 25 Oktober 2019/Based on Regulation of the Minister of Home Affairs RI Number 72 on October 25th 2019

Sumber/Source: Badan Pusat Statistik Provinsi Kalimantan Tengah/Central Bureau of Statistics of Kalimantan Tengah Province

Tabel 12.2 Jumlah Penduduk Menurut Kabupaten/Kota di Provinsi Kalimantan Tengah, 2018-2022
Table Population by Regency/ Municipality in Kalimantan Tengah Province, 2018-2022

Kabupaten/Kota Regency/Municipality	2018 ¹	2019 ¹	2020 ²	2021 ³	2022 ³
(1)	(2)	(3)	(4)	(5)	(6)
Kotawaringin Barat	304 082	312 911	270 388	272 531	274 935
Kotawaringin Timur	456 409	466 366	428 895	432 283	436 079
Kapuas	356 382	358 820	410 446	416 181	423 210
Barito Selatan	135 736	136 796	131 140	131 606	131 997
Barito Utara	130 019	130 713	154 812	157 231	160 235
Sukamara	62 044	64 342	63 464	64 941	66 845
Lamandau	80 512	82 680	97 611	100 535	104 387
Seruyan	197 839	205 880	162 906	164 378	166 072
Katingan	167 706	169 997	162 222	163 099	163 989
Pulang Pisau	126 657	127 118	134 499	135 336	136 221
Gunung Mas	117 457	119 910	135 373	138 407	142 309
Barito Timur	123 557	126 874	113 229	114 243	115 406
Murung Raya	118 197	120 785	111 527	112 445	113 483
Palangka Raya	283 612	291 667	293 457	298 954	305 907
Kalimantan Tengah	2 660 209	2 714 859	2 669 969	2 702 170	2 741 075

Catatan/Note: ¹Proyeksi Penduduk Kabupaten/Kota Provinsi Kalimantan Tengah, 2010–2020/*Kalimantan Tengah Population Projection by Regency/Municipality, 2010–2020*

²Hasil SP2020 (September)/*The result of the 2020 Population Census (September)*

³Hasil Proyeksi Penduduk Interim 2020-2023 (Pertengahan Tahun/Juni)/*The Result of Interim Population Projection 2020-2023 (mid year/June)*

Sumber/Source: BPS/BPS-Statistics Indonesia

Tabel 12.3 Jumlah Penduduk Menurut Jenis Kelamin dan Rasio Jenis Kelamin per Kabupaten/Kota di Provinsi Kalimantan Tengah, 2022³
Population by Sex and Sex Ratio by Regency/Municipality in Kalimantan Tengah Province, 2022³

Kabupaten/kota Regency/Municipality	Jenis Kelamin Sex			Rasio Jenis Kelamin Sex Ratio
	Laki-laki Male	Perempuan Female	Jumlah Total	
(1)	(2)	(3)	(4)	(5)
Kotawaringin Barat	142 721	132 214	274 935	108
Kotawaringin Timur	226 064	210 015	436 079	108
K a p u a s	218 291	204 919	423 210	107
Barito Selatan	67 467	64 530	131 997	105
Barito Utara	83 187	77 048	160 235	108
Sukamara	35 122	31 723	66 845	111
Lamandau	55 693	48 694	104 387	114
Seruyan	87 776	78 296	166 072	112
Katingan	85 089	78 900	163 989	108
Pulang Pisau	70 990	65 231	136 221	109
Gunung Mas	74 940	67 369	142 309	111
Barito Timur	59 155	56 251	115 406	105
Murung Raya	58 890	54 593	113 483	108
Palangka Raya	155 496	150 411	305 907	103
Kalimantan Tengah	1 420 881	1 320 194	2 741 075	108
2020²	1 385 705	1 284 364	2 669 969	108
2019¹	1 420 291	1 294 568	2 714 859	110
2018¹	1 391 078	1 269 131	2 660 209	110
2017¹	1 361 715	1 243 559	2 605 274	110
2016¹	1 332 274	1 217 918	2 550 192	109
2015¹	1 302 796	1 192 239	2 495 035	109
2021²	1 401 573	1 300 597	2 702 170	108

Catatan/Note: ¹Proyeksi Penduduk Kabupaten/Kota Provinsi Kalimantan Tengah, 2010–2020/*Kalimantan Tengah Population Projection by Regency/Municipality, 2010–2020*

²Hasil SP2020 (September)/*The result of the 2020 Population Census (September)*

³Hasil Proyeksi Penduduk Interim 2020–2023 (Pertengahan Tahun/Juni)/*The Result of Interim Population Projection 2020–2023 (mid year/June)*

Sumber/Source: BPS/BPS-Statistics Indonesia

Tabel 12.4 Jumlah Penduduk Miskin¹ Menurut Kabupaten/Kota di Provinsi Kalimantan Tengah (ribu), 2018-2022
Number of Population¹ below Poverty Line by Regency/ Municipality in Kalimantan Tengah Province (thousand), 2018-2022

Kabupaten/Kota Regency/ Municipality	2018	2019	2020	2021	2022
(1)	(2)	(3)	(4)	(5)	(6)
Kotawaringin Barat	12,90	12,76	11,46	12,29	12,44
Kotawaringin Timur	28,20	27,38	26,64	27,06	27,56
Kapuas	18,52	18,23	18,17	19,45	20,18
Barito Selatan	6,16	5,99	6,12	6,42	6,83
Barito Utara	6,50	6,46	6,78	7,40	7,7
Sukamara	1,96	2,01	2,13	2,38	2,48
Lamandau	2,52	2,47	2,61	2,92	2,78
Seruyan	14,56	14,66	14,53	15,07	15,96
Katingan	8,73	8,51	8,23	9,15	9,71
Pulang Pisau	5,71	5,39	5,21	5,43	6,04
Gunung Mas	5,96	5,86	5,78	6,30	6,7
Barito Timur	8,05	7,97	7,88	8,02	8,42
Murung Raya	7,39	7,21	7,18	7,31	7,69
Palangka Raya	9,78	9,69	10,23	10,86	10,62
Kalimantan Tengah	136,93	134,59	132,94	140,04	145,1

Catatan/Note: ¹ Referensi waktu adalah Maret/Time Reference applied is March

Sumber/Source: BPS, Survei Sosial Ekonomi Nasional (Susenas)/BPS- Statistics Indonesia, National Socioeconomic Survey

Tabel 12.5 **Garis Kemiskinan, Persentase Penduduk Miskin (P0), Indeks Kedalaman Kemiskinan (P1) dan Indeks Keparahan Kemiskinan (P2) Menurut Kabupaten/Kota di Provinsi Kalimantan Tengah, 2022**
Poverty Line, Percentage of Population Below Poverty Line (P0), Poverty Gap Index (P1) and Poverty Severity Index (P2) by Regency/Municipality in Kalimantan Tengah Province, 2022

Kabupaten/kota Regency/ Municipality	Garis Kemiskinan (rupiah/kapita/ bulan) Poverty Line (rupiahs/ capita/ month)	Persentase Penduduk Miskin (P0) Poverty Percentage (P0) (%)	Indeks Kedalaman Kemiskinan (P1) Poverty Gap Index (P1)	Indeks Keparahan Kemiskinan (P2) Poverty Severity Index (P2)
(1)	(2)	(3)	(4)	(5)
Kotawaringin Barat	476 297	3,93	0,47	0,09
Kotawaringin Timur	510 290	5,95	1,34	0,58
K a p u a s	424 066	5,52	0,82	0,21
Barito Selatan	481 352	4,88	0,58	0,10
Barito Utara	563 393	5,8	1,05	0,25
Sukamara	619 116	3,72	0,53	0,11
Lamandau	588 591	3,34	0,37	0,06
Seruyan	571 049	7,43	1,25	0,36
Katingan	553 082	5,5	0,67	0,11
Pulang Pisau	454 933	4,7	0,76	0,21
Gunung Mas	479 550	5,64	0,99	0,26
Barito Timur	571 786	6,59	1,06	0,23
Murung Raya	550 105	6,4	1,11	0,31
Palangka Raya	485 800	3,61	0,66	0,19
Kalimantan Tengah	548 816	5,28	0,91	0,27

Catatan/Note: ¹ Referensi waktu adalah Maret/Time Reference applied is March

Sumber/Source: BPS, Survei Sosial Ekonomi Nasional (Susenas)/BPS- Statistics Indonesia, National Socioeconomic Survey

Tabel 12.6 Indeks Gini Menurut Kabupaten/Kota di Provinsi Kalimantan Tengah, 2017-2022
Table *Gini Index by Regency/Municipality in Kalimantan Tengah Province, 2017-2022*

Kabupaten/Kota Regency/Municipality	2017	2018	2019	2020	2021	2022
(1)	(2)	(3)	(4)	(5)	(6)	(7)
Kotawaringin Barat	0,31	0,306	0,308	0,333	0,317	0,315
Kotawaringin Timur	0,35	0,335	0,299	0,323	0,325	0,292
Kapuas	0,31	0,328	0,344	0,316	0,312	0,303
Barito Selatan	0,33	0,322	0,297	0,313	0,286	0,309
Barito Utara	0,32	0,314	0,309	0,337	0,308	0,301
Sukamara	0,34	0,357	0,330	0,300	0,290	0,322
Lamandau	0,31	0,303	0,280	0,296	0,321	0,318
Seruyan	0,29	0,280	0,289	0,260	0,262	0,292
Katingan	0,27	0,301	0,274	0,252	0,230	0,25
Pulang Pisau	0,29	0,266	0,357	0,302	0,262	0,288
Gunung Mas	0,30	0,309	0,302	0,279	0,278	0,262
Barito Timur	0,31	0,317	0,339	0,333	0,297	0,294
Murung Raya	0,30	0,320	0,309	0,280	0,308	0,26
Palangka Raya	0,38	0,366	0,357	0,340	0,362	0,383
Kalimantan Tengah	0,34	0,342	0,336	0,329	0,323	0,319

Catatan/Note: ¹ Referensi waktu adalah Maret/Time Reference applied is March

Sumber/Source: BPS, Survei Sosial Ekonomi Nasional (Susenas)/BPS- Statistics Indonesia, National Socioeconomic Survey

Tabel 12.7 Laju Pertumbuhan Produk Domestik Regional Bruto Atas Dasar Harga Konstan 2010 Menurut Kabupaten/Kota di Provinsi Kalimantan Tengah (persen), 2018-2022
Growth Rate of Gross Regional Domestic Product at 2010 Constant Market Prices by Regency/Municipality in Kalimantan Tengah Province (percent), 2018-2022

Kabupaten/Kota <i>Regency/Municipality</i>	2018	2019	2020 ^{x)}	2021 ^{xx)}	2022 ^{xx)}
(1)	(2)	(3)	(4)	(5)	(6)
Kotawaringin Barat	6,48	5,79	0,98	5,61	6,01
Kotawaringin Timur	6,92	7,10	-3,06	2,10	7,76
Kapuas	7,01	7,16	-1,04	4,71	7,04
Barito Selatan	5,12	4,96	-2,90	2,03	6,28
Barito Utara	5,95	5,42	-2,24	2,82	6,24
Sukamara	6,17	6,06	1,98	4,74	5,62
Lamandau	6,85	6,87	1,85	4,01	6,45
Seruyan	5,21	5,09	-2,23	2,12	4,01
Katingan	6,59	5,81	-3,25	2,90	5,58
Pulang Pisau	5,94	6,36	2,68	3,24	4,69
Gunung Mas	6,87	7,21	3,39	5,09	6,47
Barito Timur	5,71	5,45	-2,73	2,97	6,06
Murung Raya	5,61	5,94	-2,45	4,40	7,03
Palangka Raya	7,14	7,17	-2,85	4,32	6,25
Kalimantan Tengah	5,61	6,12	-1,41	3,40	NA

Catatan/Note : ^{x)}Angka Sementara/Preliminary figures

^{xx)}Angka sangat sementara/Very preliminary figures

Sumber/Source: Diolah dari Hasil Sensus, Survei, dan Berbagai Sumber Lainnya/Processed from Various Census, Surveys, and Others Sources

Tabel 12.8 **Produk Domestik Regional Bruto Atas Dasar Harga Konstan 2010 Menurut Kabupaten/Kota di Provinsi Kalimantan Tengah (juta rupiah), 2018–2022**
Gross Regional Domestic Product at 2010 Constant Market Prices by Regency/Municipality in Kalimantan Tengah Province (million rupiahs), 2018–2022

Kabupaten/Kota Regency/ Municipality	2018	2019	2020	2021 ^a	2022 ^{xx}
(1)	(2)	(3)	(4)	(5)	(6)
Kotawaringin Barat	12 173 280,8	12 877 636,0	13 004 269,8	13 733 184,0	14 558 332,1
Kotawaringin Timur	17 234 264,5	18 457 365,7	17 893 093,3	18 269 733,8	19 687 959,8
Kapuas	10 182 438,5	10 911 517,6	10 797 986,7	11 306 381,2	12 102 177,3
Barito Selatan	4 160 875,1	4 367 128,2	4 240 610,2	4 331 028,6	4 602 951,4
Barito Utara	6 748 596,7	7 114 706,2	6 955 410,0	7 151 777,7	7 597 871,7
Sukamara	2 686 337,8	2 849 187,7	2 905 470,9	3 043 126,1	3 214 213,5
Lamandau	3 505 611,0	3 746 506,7	3 815 647,0	3 968 759,8	4 224 707,7
Seruyan	5 750 252,3	6 042 812,8	5 908 253,5	6 033 556,4	6 275 365,8
Katingan	4 829 628,2	5 110 220,5	4 947 506,2	5 091 123,9	5 374 982,4
Pulang Pisau	3 190 169,7	3 393 129,8	3 484 013,5	3 596 824,0	3 765 485,2
Gunung Mas	3 266 084,5	3 501 668,4	3 620 428,8	3 804 708,7	4 050 877,4
Barito Timur	5 052 798,0	5 327 941,2	5 182 503,5	5 336 339,5	5 659 981,0
Murung Raya	5 538 869,4	5 868 031,2	5 724 088,4	5 974 793,7	6 395 041,9
Palangka Raya	10 156 319,9	10 884 636,7	10 574 669,8	11 031 469,2	11 720 407,2
Kalimantan Tengah	94 566 247,9	100 349 285,0	99 053 951,6	102 672 806,6	109 230 354,4

Catatan/Note : ^aAngka Sementara/Preliminary figures

^{xx}Angka sangat sementara/Very preliminary figures

Sumber/Source: Diolah dari Hasil Sensus, Survei, dan Berbagai Sumber Lainnya/Processed from Various Census, Surveys, and Others Sources

Tabel 12.9 Indeks Pembangunan Manusia (IPM) Menurut Kabupaten/Kota di Provinsi Kalimantan Tengah, 2018-2022
Human Development Index (HDI) by Regency/Municipality in Kalimantan Tengah Province, 2018-2022

Kabupaten/Kota Regency/Municipality	2018	2019	2020	2021	2022
(1)	(2)	(3)	(4)	(5)	(6)
Kotawaringin Barat	72,46	72,85	72,87	73,07	73,41
Kotawaringin Timur	70,56	71,16	71,31	71,38	71,67
Kapuas	68,68	69,38	69,48	69,63	70,01
Barito Selatan	69,73	70,10	70,22	70,54	71,01
Barito Utara	69,72	70,52	70,59	70,79	71,21
Sukamara	67,52	67,95	68,03	68,27	68,94
Lamandau	69,70	70,51	70,51	70,58	71,11
Seruyan	67,04	67,57	67,58	67,67	68,24
Katingan	67,91	68,55	68,68	68,89	69,74
Pulang Pisau	67,54	68,34	68,45	68,53	69,01
Gunung Mas	70,23	70,65	70,81	71,03	71,4
Barito Timur	70,82	71,34	71,39	71,47	72,07
Murung Raya	67,56	67,89	67,98	68,12	68,63
Palangka Raya	80,34	80,77	80,77	80,82	81,16
Kalimantan Tengah	70,42	70,91	71,05	71,25	71,63

Sumber/Source: Diolah dari Hasil Sensus, Survei, dan Berbagai Sumber Lainnya/Processed from Various Census, Surveys, and Others Sources

Tabel 12.10 Indeks Kemahalan Konstruksi (IKK) Menurut Kabupaten/ Kota di Provinsi Kalimantan Tengah, 2018-2022
Table Construction Cost Index by Regency/Municipality in Kalimantan Tengah Province, 2018-2022

Kabupaten/Kota/ Regency/ Municipality	2018	2019	2020	2021	2022
(1)	(2)	(3)	(4)	(5)	(6)
Kotawaringin Barat	100,04	100,41	96,82	101,01	104,99
Kotawaringin Timur	98,81	97,79	101,05	97,65	103,76
K a p u a s	90,46	93,81	94,10	95,99	101,17
Barito Selatan	105,62	101,80	99,72	94,82	101,14
Barito Utara	102,28	102,01	100,19	100,82	102,12
Sukamara	114,21	112,85	105,68	110,98	112,4
Lamandau	105,95	103,95	101,34	108,86	109,42
Seruyan	98,63	100,71	101,67	107,28	108,72
Katingan	95,89	96,00	93,16	96,50	100,39
Pulang Pisau	101,64	101,17	97,62	97,65	101,28
Gunung Mas	104,09	103,11	101,81	106,23	113,29
Barito Timur	97,17	97,29	96,09	97,17	97,8
Murung Raya	122,34	117,13	108,02	111,12	113,51
Palangka Raya	99,05	98,92	97,60	96,78	98,66
Kalimantan Tengah	102,31	101,90	99,55	101,47	104,77

Sumber/Source: Diolah dari Hasil Sensus, Survei, dan Berbagai Sumber Lainnya/Processed from Various Census, Surveys, and Others Sources

Tabel 12.11 Upah Minimum Regional (UMR) Menurut Kabupaten/ Kota di Provinsi Kalimantan Tengah, 2018-2022
Table Minimum Regional Wages by Regency/Municipality in Kalimantan Tengah Province, 2018-2022

Kabupaten/Kota Regency/Municipality	2018	2019	2020	2021	2022
(1)	(2)	(3)	(4)	(5)	(6)
Kotawaringin Barat	2 599 767	2 808 528	3 047 533	3 047 533	3 077 218
Kotawaringin Timur	2 552 347	2 757 300	2 991 946	2 991 946	3 014 732
Kapuas	2 471 250	2 669 690	2 909 962	2 909 962	2 922 516
Barito Selatan	2 768 081	2 990 358	3 244 837	3 224 837	3 245 604
Barito Utara	2 724 654	3 048 352	3 307 767	3 307 767	3 307 767
Sukamara	2 629 363	2 845 234	3 088 502	3 088 502	3 110 304
Lamandau	2 622 434	2 884 667	3 130 152	3 130 152	3 161 076
Seruyan	2 590 046	2 839 997	3 193 750	3 193 750	3 317 667
Katingan	2 481 836	2 730 019	2 962 344	2 962 344	2 980 076
Pulang Pisau	2 514 319	2 716 218	2 947 368	2 947 368	2 954 756
Gunung Mas	2 460 448	2 706 493,52	2 936 816	2 936 816	2 957 129
Barito Timur	2 424 776	2 739 997,50	2 973 171	2 973 171	2 982 816
Murung Raya	2 715 267	2 940 634	3 205 291	3 205 291	3 205 291
Palangka Raya	2 500 930	2 701 755	2 931 674	2 931 674	2 972 541
Kalimantan Tengah	2 421 305	2 663 436	2 903 144	2 903 145	2 922 516

Sumber/Source: Dinas Tenaga Kerja dan Transmigrasi Provinsi Kalimantan Tengah/ *Regional Office of The Manpower and Transmigration of Kalimantan Tengah Province*

DATA

MENCERDASKAN BANGSA

— *Enlighten The Nation* —



**BADAN PUSAT STATISTIK
KABUPATEN GUNUNG MAS**
BPS-statistics of Gunung Mas Regency

Jl. Brigjend. Katamso No. 97, Kelurahan Tampang Tumbang Anjir
Kec. Kurun, Kab. Gunung Mas, 74511 Telp/Fax: (0537) 3032777
E-mail: bps6211@bps.go.id Homepage: <https://gumaskab.bps.go.id>

ISSN 2088-6071



9 772088 607006