

# KABUPATEN KATINGAN

## DALAM ANGKA

*KATINGAN REGENCY IN FIGURES*

# 2023



<https://katingan.kab.bps.go.id>



**BADAN PUSAT STATISTIK  
KABUPATEN KATINGAN**  
*BPS-Statistics of Katingan Regency*



**KABUPATEN**

# **KATINGAN**

**DALAM ANGKA**

*KATINGAN REGENCY IN FIGURES*

**2023**



<https://katingankab.go.id>



**KABUPATEN KATINGAN DALAM ANGKA**  
***Katingan Regency in Figures***  
**2023**

ISSN: 0215-2371

No. Publikasi/*Publication Number*: 62090.2303

Katalog /*Catalog*: 1102001.6209

Ukuran Buku/*Book Size*: 14,8 cm x 21 cm

Jumlah Halaman/*Number of Pages* : xlviii + 400 hal/*pages*

Naskah/*Manuscript*:

BPS Kabupaten Katingan

*BPS-Statistics of Katingan Regency*

Penyunting/*Editor*:

BPS Kabupaten Katingan

*BPS-Statistics of Katingan Regency*

Desain Kover/*Cover Design*:

Fungsi Integrasi Pengolahan dan Disemibasi Statistik

*Function of Integration Processing and Statistics Dissemination*

Ilustrasi Kover/*Cover Illustration*:

Monumen Durian Kabupaten Katingan/ Katingan Regency Durian Monument

Diterbitkan oleh/*Published by*:

©BPS Kabupaten Katingan/*BPS-Statistics of Katingan Regency*

Dicetak oleh/*Printed by*:

CV. Azka Putra Pratama (Cetakan I/ 1<sup>st</sup> Printed : Maret/March 2023)

CV. Bina Raya (Cetakan II/ 2<sup>nd</sup> Printed : Mei/May 2023) - Dinas Komunikasi, Informatika,

Statistik, dan Persandian Kabupaten Katingan

Dilarang mengumumkan, mendistribusikan, mengomunikasikan, dan/atau menggandakan sebagian atau seluruh isi buku ini untuk tujuan komersil tanpa izin tertulis dari Badan Pusat Statistik.

*Prohibited to announce, distribute, communicate, and/or copy part or all of this book for commercial purpose without permission from BPS-Statistics Indonesia.*

**TIM PENYUSUN/TEAM MEMBERS**

**Pengarah/Director**

Mulya Setiawan S.ST.

**Penanggung Jawab/Persons in Charge**

Mulya Setiawan S.ST.

**Penyunting/Editors**

Gian Mauladi S.Tr.Stat.

**Pengolah Data dan Penulis Naskah/Data Processing and Authors**

Gian Mauladi S.Tr.Stat.

Rangga Haryo Permadi S.Tr.Stat

**Penata Letak/Layout Designers**

Gian Mauladi S.Tr.Stat

<https://kampusid.com/ps.go.id>



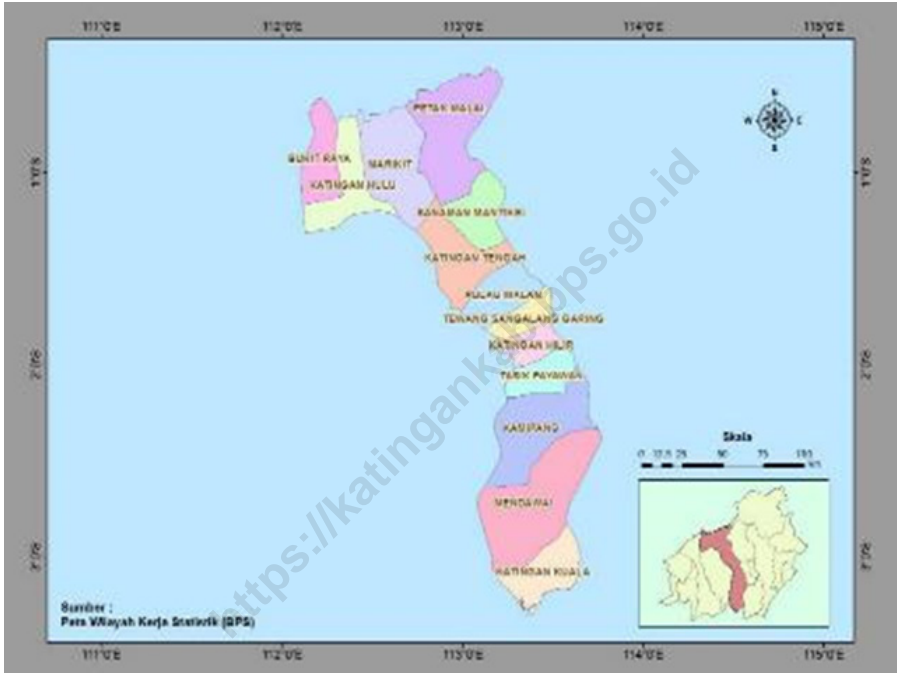
## **KONTRIBUTOR DATA/DATA CONTRIBUTOR**

1. Dinas Lingkungan Hidup Kabupaten Katingan/*Regional Environmental Management Office of Katingan Regency*
2. Badan Pengelola Keuangan dan Aset Daerah Kabupaten Katingan/*Regional Financial and Asset Management Agency of Katingan Regency*
3. Dinas Kependudukan dan Pencatatan Sipil Kabupaten Katingan/*Departement of Civil Notes and Populations in Katingan Regency*
4. Dinas Transmigrasi dan Tenaga Kerja Kabupaten Katingan/*Transmigration and Manpower Office of Katingan Regency*
5. Kementerian Agama Kabupaten Katingan/*Ministry of Religious Affairs of Katingan Regency*
6. Kementerian Pendidikan dan Kebudayaan Kabupaten Katingan/*Ministry of Educations and Culture of Katingan Regency*
7. UNDA University Cabang Kasongan/*UNDA University Kasongan Branch*
8. Dinas Kesehatan Kabupaten Katingan/*Health Office of Katingan Regency*
9. RSUD Mas Amsyar/*Mas Amsyar Hospital*
10. Badan Pemberdayaan Perempuan, Perlindungan Anak, Pengendalian Penduduk dan KB Kabupaten Katingan/*Woman, Child Empowerment and KB Agency of Katingan Regency*
11. Badan Penanggulangan Bencana Daerah /*Regional Disaster Management Agency*
12. Pengadilan Negeri Kabupaten Katingan /*Katingan Regency Court*
13. Dinas Sosial Kabupaten Katingan/*Social Affairs Office of Katingan Regency*
14. Kepolisian Resor Katingan/*Regent Headquarter Police of Katingan Regency*
15. Dinas Pertanian, Pangan, dan Perikanan Kabupaten Katingan/*Agriculture, Food and Fisheries Office of Katingan Regency*
16. PT PLN Ranting Kasongan/*State Electricity Company, Small Branch Kasongan*
17. PDAM Kasongan/*Water Supply Establishment of Kasongan*
18. Dinas Koperasi, Usaha Kecil Menengah, Perdagangan, dan Perindustrian Kabupaten Katingan/*Cooperatives, Small and Medium Enterprises, Trade and Industry Office of Katingan Regency*
19. Dinas Pemuda, Olah Raga, Kebudayaan dan Pariwisata Kabupaten Katingan/*Youth, Sports, Culture and Tourism Office of Katingan Regency*

20. Dinas Pekerjaan Umum Provinsi Kalimantan Tengah/*Departement of Public Work of Kalimantan Tengah Province*
21. Dinas Pekerjaan Umum Kabupaten Katingan/*Departement of Public Work of Katingan Regency*
22. Kantor Bersama Samsat Kasongan
23. PT Pos Indonesia (Persero) di Katingan/*PT Pos Indonesia (Persero) in Katingan Regency*
24. Dinas Komunikasi, Informasi, Persandian dan Statistik Kabuapten Katingan/*Office of Communication, Information, Coding and Statistics, Katingan Regency*
25. Dinas Penanaman Modal dan Pelayanan Terpadu Satu Pintu Kabupaten Katingan/*Integrated Services and Licensing Office of Katingan Regency*
26. Badan Kepegawaian, Pendidikan, dan Pelatihan Kabupaten Katingan/*Civil Servant, Education, and Training Agency of Katingan regency*
27. Sekretariat DPRD Kabupaten Katingan/*Regional House of Representatives Secretariat of Katingan Regency*



**PETA WILAYAH KABUPATEN KATINGAN**  
**MAP OF KATINGAN REGENCY**





**KEPALA BPS KABUPATEN KATINGAN**  
**CHIEF STATISTICIAN OF KATINGAN REGENCY**



**MULYA SETIAWAN, S.ST.**





## KATA PENGANTAR

**Kabupaten Katingan Dalam Angka 2023** merupakan publikasi tahunan yang diterbitkan oleh Badan Pusat Statistik (BPS) Kabupaten Katingan. Publikasi ini memuat gambaran umum tentang Kabupaten Katingan dalam angka-angka. Data yang dihimpun adalah statistik dasar yang bersumber dari BPS, statistik sektoral yang bersumber dari instansi pemerintah, dan statistik khusus yang bersumber dari instansi lainnya. Publikasi ini merupakan upaya dalam mengembangkan perstatistikan daerah agar tersedia data yang terpadu bagi berbagai keperluan di daerah ini.

Seiring dengan perkembangan kebutuhan konsumen data, publikasi Kabupaten Katingan Dalam Angka mengalami penyempurnaan dengan melakukan penambahan dan penyederhanaan tabel-tabel. Dari sisi kemudahan akses data, publikasi dan data-data dalam publikasi ini dapat diperoleh dengan mengunjungi website BPS Kabupaten Katingan (<http://katingankab.bps.go.id>) tanpa berbayar.

Publikasi ini dapat terwujud berkat kerja sama dan partisipasi dari berbagai pihak. Kepada semua pihak yang telah memberikan kontribusi, kami sampaikan penghargaan dan terima kasih. Semoga penyajian data statistik ini dapat bermanfaat bagi semua pihak, terutama dalam rangka menyusun dan melaksanakan pembangunan. Kami mengharapkan tanggapan dan saran untuk perbaikan edisi yang akan datang.

Kasongan , Februari 2023  
Kepala BPS  
Kabupaten Katingan

**Mulya Setiawan, S.ST**



## PREFACE

***Katingan Regency in Figures 2023*** is an annual publication published by BPS-Statistics of Katingan Regency. The publication provides general pictures of Katingan Regency in figures. The collection data consist of basic statistic sourced from BPS-Statistics Indonesia, sectoral statistic sourced from government institutions, and particular statistics sourced from private organizations. This is an effort to improve regional statistics to provide integrated data for various purposes in this area.

In line with the increasing of data consumer needs, the Katingan Regency in Figures have been continuously improved by adding and simplifying the tables. The publication and series of the tables published by BPS-Statistics of Katingan Regency can be viewed or downloaded from the website ([katingankab.bps.go.id](http://katingankab.bps.go.id)) for free as our commitment to provide an immediate and easier access to the data.

We are grateful to all government institutions and private organizations for providing the data and information contained in this edition. As always, comments relating to the content are most welcome.

Kasongan, February 2023  
Chief Statistician of  
Katingan Regency

**Mulya Setiawan, S.ST**

## DAFTAR ISI / CONTENTS

	Halaman Page
Kata Pengantar/ <i>Preface</i> .....	xi
Daftar Isi/ <i>Contents</i> .....	xiii
Daftar Tabel/ <i>List of Tables</i> .....	xv
Daftar Singkatan/ <i>List of Abbreviations</i> .....	xlv
Statistik Kunci/ <i>Key Statistics</i> .....	xlvii
1. Geografi dan Iklim/ <i>Geography and Climate</i> .....	1
2. Pemerintahan/ <i>Government</i> .....	15
3. Penduduk dan Ketenagakerjaan/ <i>Population and Employment</i> .....	41
4. Sosial dan Kesejahteraan Rakyat/ <i>Social and Welfare</i> .....	69
5. Pertanian, Kehutanan, Peternakan, dan Perikanan/ <i>Agriculture, Forestry, Livestock, and Fishery</i> .....	183
6. Industri, Pertambangan, dan Energi/ <i>Industry, Mining, and Energy</i> .....	255
7. Pariwisata/ <i>Tourism</i> .....	277
8. Transportasi dan Komunikasi/ <i>Transportation and Communication</i> .....	297
9. Perbankan, Koperasi, dan Harga-harga/ <i>Banking, Cooperative, dan Prices</i> .....	317
10. Pengeluaran Penduduk/ <i>Population Expenditure</i> .....	341
12. Sistem Neraca Regional/ <i>System of Regional Accounts</i> .....	357
13. Perbandingan Antar Kabupaten/Kota/ <i>Regency/Municipal Comparison</i> .....	381





## DAFTAR TABEL/LIST OF TABLES

Halaman  
Page

### **GEOGRAFI DAN IKLIM**

#### **GEOGRAPHY AND CLIMATE**

##### **1.1 KEADAAN GEOGRAFI**

###### **GEOGRAPHY CONDITION**

- 1.1.1 Luas Daerah dan Jumlah Pulau Menurut Kecamatan di Kabupaten Katingan, 2022  
*Total Area and Number of Islands by Subdistrict in Katingan Regency 2022* 9
- 1.1.2 Tinggi Wilayah dan Jarak ke Ibukota Kabupaten/Kota Menurut Kecamatan di Kabupaten Katingan, 2022  
*Altitude and Distance to the Capital of Regency/Municipality by Subdistrict in Katingan Regency 2022* ..... 11
- 1.1.3 Nama-nama Sungai dan Anak Sungai/Cabangnya di Kabupaten Katingan, 2014  
*Names of River and Their Tributary in Katingan Regency, 2014*..... 12
- ##### **1.2 KEADAAN IKLIM**
- ###### **CLIMATE CONDITION**
- 1.2.1 Pengamatan Unsur Iklim Menurut Bulan di Stasiun Pengamatan Dinas Lingkungan Hidup Menurut Bulan di Kabupaten Katingan, 2022  
*Observation of Climate Elements at Regional Environmental Management Office By Months in Katingan Regency, 2022* ..... 13

### **PEMERINTAHAN**

#### **GOVERNMENT**

##### **2.1 WILAYAH ADMINISTRATIF**

###### **ADMINISTRATIVE AREA**

- 2.1.1 Jumlah Desa<sup>1</sup>/Kelurahan Menurut Kecamatan di Kabupaten Katingan, 2018–2022  
*Number of Villages<sup>1</sup>/Kelurahan by Subdistrict in Katingan Regency 2018–2022* ..... 22
- ##### **2.2 DEWAN PERWAKILAN RAKYAT DAERAH**

**REGIONAL HOUSE OF REPRESENTATIVE**

2.2.1	Jumlah Anggota Dewan Perwakilan Rakyat Daerah Menurut Partai Politik dan Jenis Kelamin di Kabupaten Katingan, 2022 <i>Number of Regional House of Representatives’s Members by Political Parties and Sex in Katingan Regency 2022</i> .....	23
2.2.2	Jumlah Anggota Dewan Perwakilan Rakyat Daerah Menurut Pendidikan Tertinggi yang Ditamatkan dan Jenis Kelamin di Kabupaten Katingan, 2022 <i>Number of Regional House of Representatives’s Members by Educational Level and Sex in Katingan Regency 2022</i> .....	24
2.2.3	Jumlah Keputusan DPRD Menurut Jenis Keputusan di Kabupaten Katingan, 2018-2022 <i>Number of Decisions Created by Type in Katingan Regency, 2018-2022</i> .....	25
<b>2.3</b>	<b>SUMBER DAYA MANUSIA</b> <b>HUMAN RESOURCES</b>	
2.3.1	Jumlah Pegawai Negeri Sipil Menurut Jabatan dan Jenis Kelamin di Kabupaten Katingan, Desember 2021 dan Desember 2022 <i>Number of Civil Servants by Occupation and Sex in Katingan Regency December 2021 and December 2022</i> .....	26
2.3.2	Jumlah Pegawai Negeri Sipil Menurut Tingkat Pendidikan dan Jenis Kelamin di Kabupaten Katingan, Desember 2021 dan Desember 2022 <i>Number of Civil Servants by Educational Level and Sex in Katingan Regency Desember 2021 and Desember 2022</i> .....	28
2.3.3	Jumlah Pegawai Negeri Sipil Menurut Tingkat Kepangkatan dan Jenis Kelamin di Kabupaten Katingan, Desember 2021 dan Desember 2022 <i>Number of Civil Servants by Hierarchy and Sex in Katingan Regency Desember 2021 and Desember 2022</i> .....	30
2.3.4	Jumlah Pegawai Negeri Sipil Menurut Dinas/Instansi Pemerintahan dan Jenis Kelamin di Kabupaten Katingan, 2022 <i>Number of Civil Servants by Institutions/Boards and Sex in Katingan Regency, 2022</i> .....	32

2.3.5	Jumlah Pegawai Negeri Sipil Menurut Dinas/Instansi Pemerintah dan Golongan di Kabupaten Katingan, 2022 <i>Number of Civil Servants by Institution/Boards and Group in Katingan Regency, 2022</i> .....	34
<b>2.4</b>	<b>KEUANGAN PEMERINTAH</b> <b>GOVERNMENT FINANCE</b>	
2.4.1	Realisasi Pendapatan Pemerintah Kabupaten Katingan Menurut Jenis Pendapatan (ribu rupiah), 2019–2022 <i>Actual Katingan Regency Government Revenues by Kind of Revenues (thousand rupiahs), 2019–2022</i> .....	36
2.4.2	Realisasi Belanja Pemerintah Kabupaten Katingan Menurut Jenis Belanja (ribu rupiah), 2019–2022 <i>Actual Katingan Regency Government Expenditures by Kind of Expenditures (thousand rupiahs), 2019–2022</i> .....	38

**PENDUDUK DAN KETENAGAKERJAAN**  
**POPULATION AND EMPLOYMENT**

**3.1 PENDUDUK**

**POPULATION**

3.1.1	Penduduk, Laju Pertumbuhan Penduduk, Distribusi Persentase Penduduk, Kepadatan Penduduk, Rasio Jenis Kelamin Penduduk Menurut Kecamatan di Kabupaten Katingan, 2022 <i>Population, Population Growth Rate, Percentage Distribution of Population, Population Density, and Population Sex Ratio by Subdistrict in Katingan Regency 2022</i> .....	47
3.1.2	Jumlah Penduduk Menurut Kelompok Umur dan Jenis Kelamin di Kabupaten Katingan, 2022 <i>Population by Age Groups and Sex in Katingan Regency 2022</i> .....	50
3.1.3	Jumlah Kartu Tanda Penduduk, Kartu Keluarga, dan Migrasi Menurut Kecamatan di Kabupaten Katingan, 2021 <i>Number of Identity Card, Family Card, and Migration in Katingan Regency 2022</i> .....	51
3.1.4	Jumlah Akta Kelahiran yang Dikeluarkan Menurut Kecamatan dan Jenis Kelamin di Kabupaten Katingan, 2022	

	<i>Number of Birth Certificates Issued by Subdistrict and Sex in Katingan Regency 2022.....</i>	52
<b>3.2</b>	<b>KETENAGAKERJAAN</b>	
	<b>EMPLOYMENT</b>	
3.2.1	Jumlah Penduduk Berumur 15 Tahun Keatas Menurut Jenis Kegiatan Selama Seminggu yang Lalu dan Jenis Kelamin di Kabupaten Katingan, 2022 <i>Population Aged 15 Years and Over by Type of Activity During The Previous Week and Sex in Katingan Regency 2022.....</i>	53
3.2.2	Penduduk Berumur 15 Tahun ke Atas Menurut Pendidikan Tertinggi yang Ditamatkan dan Jenis Kegiatan Selama Seminggu yang Lalu di Kabupaten Katingan, 2022 <i>Population 15 Years of Age and Over by Educational Attainment and Type of Activity During the Previous Week in Katingan Regency 2022</i>	54
3.2.3	Penduduk Berumur 15 Tahun Ke Atas yang Bekerja Selama Seminggu yang Lalu Menurut Status Pekerjaan Utama dan Jenis Kelamin di Kabupaten Katingan, 2022 <i>Population 15 Years of Age and Over who Worked During The Previous Week by Main Employment Status and Sex in Katingan Regency 2022 .....</i>	56
3.2.4	Penduduk Berumur 15 Tahun Keatas Menurut Jenis Kegiatan Selama Seminggu yang Lalu di Kabupaten Katingan, 2018-2022 <i>Population 15 Years At Age and Over by Activity During The Previous Week in Katingan Regency 2018-2022.....</i>	57
3.2.5	Penduduk Berumur 15 Tahun Ke Atas yang Bekerja Selama Seminggu yang Lalu Menurut Kelompok Umur dan Jenis Kelamin di Kabupaten Katingan, 2022 <i>Population 15 Years of Age and Over who Worked During The Previous Week by Age Group and Sex in Katingan Regency 2022.....</i>	58
3.2.6	Penduduk Berumur 15 Tahun Ke Atas yang Bekerja Selama Seminggu yang Lalu Menurut Lapangan Pekerjaan Utama dan Jenis Kelamin di Kabupaten Katingan, 2022 <i>Population 15 Years of Age and Over who Worked During The Previous Week by Main Industry and Sex in Katingan Regency 2022 ..</i>	59

3.2.7	Penduduk Berumur 15 Tahun Ke Atas yang Bekerja Selama Seminggu yang Lalu Menurut Jam Kerja Seluruhnya dan Jenis Kelamin di Kabupaten Katingan, 2022 <i>Population 15 Years of Age and Over who Worked During The Previous Week by Whole of Work Hours and Sex in Katingan Regency 2022</i> .....	60
3.2.8	Penduduk Berumur 15 Tahun Ke Atas yang Bekerja Selama Seminggu yang Lalu Menurut Jam Kerja Pada Pekerjaan Utama dan Jenis Kelamin di Kabupaten Katingan, 2022 <i>Population 15 Years of Age and Over who Worked During The Previous Week by Number of Working Hours on Main Industry and Sex in Katingan Regency 2022</i> .....	61
3.2.9	Upah Minimum Kabupaten (UMK) dan Upah Minimum Sektoral Kabupaten (UMSK) di Kabupaten Katingan (Rupiah), 2018-2022 <i>Regency Minimum Payment and Regency Sectoral Minimum Payment in Katingan Regency 2018-2022</i> .....	62
3.2.10	Pencari Kerja Terdaftar, Lowongan Kerja Terdaftar, dan Penempatan/Pemenuhan Tenaga Kerja Menurut Jenis Kelamin dan Kecamatan di Kabupaten Katingan, 2022 <i>Number of Registered Job Applicant, Registered Job Vacancies, and Placement of Workers by Sex and Subdistrict in Katingan Regency 2022</i> .....	63
3.2.11	Jumlah Pencari Kerja yang Terdaftar Menurut Tingkat Pendidikan yang Ditamatkan dan Jenis Kelamin di Kabupaten Katingan, 2022 <i>Number of Job Seekers Registered by Educational Attainment and Sex in Katingan Regency 2022</i> .....	66

## **SOSIAL DAN KESEJAHTERAAN RAKYAT**

### **SOCIAL AND WELFARE**

#### **4.1 PENDIDIKAN**

##### **EDUCATION**

- 4.1.1 Jumlah Sekolah, Guru, dan Murid Taman Kanak-Kanak (TK) di Bawah Kementerian Pendidikan dan Kebudayaan Menurut Kecamatan di Kabupaten Katingan, 2021/2022 dan 2022/2023

	<i>Number of Schools, Teachers, and Pupils in Kindergarten Under The Ministry of Education and Culture by Subdistrict in Katingan Regency 2021/2022 and 2022/2023</i> .....	76
4.1.2	Jumlah Sekolah, Guru, dan Murid Raudatul Athfal (RA) di Bawah Kementerian Agama Menurut Kecamatan di Kabupaten Katingan, 2021/2022 dan 2022/2023 <i>Number of Schools, Teachers, and Pupils in Raudatul Athfal (RA) Under The Ministry of Religious Affairs by Subdistrict in Katingan Regency 2021/2022 and 2022/2023</i> .....	79
4.1.3	Jumlah Sekolah, Guru, dan Murid Sekolah Dasar (SD) di Bawah Kementerian Pendidikan dan Kebudayaan Menurut Kecamatan di Kabupaten Katingan, 2021/2022 dan 2022/2023 <i>Number of Schools, Teachers, and Pupils in Primary Schools Under The Ministry of Education and Culture by Subdistrict in Katingan Regency 2021/2022 and 2022/2023</i> .....	80
4.1.4	Jumlah Sekolah, Guru, dan Murid Madrasah Ibtidaiyah (MI) di Bawah Kementerian Agama Menurut Kecamatan di Kabupaten Katingan, 2021/2022 dan 2022/2023 <i>Number of Schools, Teachers, and Pupils in Madrasah Ibtidaiyah (MI) Under The Ministry of Religious Affairs by Subdistrict in Katingan Regency 2021/2022 and 2022/2023</i> .....	83
4.1.5	Jumlah Sekolah, Guru, dan Murid Sekolah Menengah Pertama (SMP) di Bawah Kementerian Pendidikan dan Kebudayaan Menurut Kecamatan di Kabupaten Katingan, 2021/2022 dan 2022/2023 <i>Number of Schools, Teachers, and Pupils in Lower Secondary Schools Under The Ministry of Education and Culture by Subdistrict in Katingan Regency 2021/2022 and 2022/2023</i> .....	86
4.1.6	Jumlah Sekolah, Guru, dan Murid Madrasah Tsanawiyah (MTs) di Bawah Kementerian Agama Menurut Kecamatan di Kabupaten Katingan, 2021/2022 dan 2022/2023 <i>Number of Schools, Teachers, and Pupils in Madrasah Tsanawiyah (MTs) Under The Ministry of Religious Affairs by Subdistrict in XXX Regency/Municipality , 2021/2022 and 2022/2023</i> .....	89

4.1.7	Jumlah Sekolah, Guru, dan Murid Sekolah Menengah Atas (SMA) di Bawah Kementerian Pendidikan dan Kebudayaan Menurut Kecamatan di Kabupaten Katingan, 2021/2022 dan 2022/2023 <i>Number of Schools, Teachers, and Pupils in Upper Secondary Schools Under The Ministry of Education and Culture by Subdistrict in Katingan Regency 2021/2022 and 2022/2023.....</i>	92
4.1.8	Jumlah Sekolah, Guru, dan Murid Sekolah Menengah Kejuruan (SMK) di Bawah Kementerian Pendidikan dan Kebudayaan Menurut Kecamatan di Kabupaten Katingan, 2021/2022 dan 2022/2023 <i>Number of Schools, Teachers, and Pupils in Vocational High Schools Under The Ministry of Education and Culture by Subdistrict in Katingan Regency 2021/2022 and 2022/2023.....</i>	95
4.1.9	Jumlah Sekolah, Guru, dan Murid Madrasah Aliyah (MA) di Bawah Kementerian Agama Menurut Kecamatan di Kabupaten Katingan, 2021/2022 dan 2022/2023 <i>Number of Schools, Teachers, and Pupils in Madrasah Aliyah (MA) Under the Ministry of Religious Affairs by Subdistrict in Katingan Regency 2021/2022 and 2022/2023 .....</i>	98
4.1.10	Jumlah Desa <sup>1</sup> /Kelurahan yang Memiliki Fasilitas Sekolah Menurut Kecamatan dan Tingkat Pendidikan di Kabupaten Katingan, 2019–2021 <i>Number of Villages<sup>1</sup>/Kelurahan Having Educational Facilities by Subdistrict and Educational Level in Katingan Regency 2019–2021 ....</i>	101
4.1.11	Angka Partisipasi Murni (APM) dan Angka Partisipasi Kasar (APK) Menurut Jenjang Pendidikan di Kabupaten Katingan, 2021 dan 2022 <i>Net Enrollment Rate and Gross Enrollment Ratio by Educational Level in Katingan Regency 2021 and 2022.....</i>	106
4.1.12	Persentase Penduduk Berumur 15 Tahun ke Atas yang Melek Huruf Menurut Kelompok Umur di Kabupaten Katingan, 2021 dan 2022 <i>Percentage of Literate People Aged 15 Years and Over by Age Group in Katingan Regency 2021 and 2022.....</i>	107
4.1.13	Angka Melek Huruf Menurut Jenis Kelamin di Kabupaten Katingan, 2017 - 2022	

	Halaman Page
	108
4.1.14	109
4.1.15	110
4.1.16	112
<b>4.2</b>	
4.2.1	113
4.2.2	119
4.2.3	121
4.2.4	124



4.2.5	Jumlah Dokter Spesialis, Dokter Umum, dan Dokter Gigi pada Sarana Pelayanan Kesehatan di Kabupaten Katingan, 2022 <i>Number of Medical Specialist, General Practioners and Dentist at Health Care Facilities in Katingan Regency, 2022 .....</i>	125
4.2.6	Jumlah Kasus Penyakit Menurut Kecamatan di Kabupaten Katingan, 2022 <i>Number of Disease Cases by Subdistrict in Katingan Regency, 2022 ....</i>	126
4.2.7	Jumlah Kasus 10 Penyakit Terbanyak di Kabupaten Katingan, 2022 <i>Number of 10 The Most Disease Cases in Katingan Regency, 2022 .....</i>	128
4.2.8	Penyakit Terbanyak di Instalasi Rawat Jalan RSUD Mas Amsyar Kasongan, 2022 <i>Most Disease in Outpatient Installation RSUD Mas Amsyar Kasongan, 2022 .....</i>	129
4.2.9	Penyakit Terbanyak di Instalasi Rawat Inap RSUD Mas Amsyar Kasongan, 2022 <i>Most Disease in Inpatient Installation RSUD Mas Amsyar Kasongan, 2022 .....</i>	130
4.2.10	Jumlah Pasien yang Mengalami Operasi di RSUD Mas Amsyar Kasongan, 2022 <i>Number of Surgerish at RSUD Mas Amsyar Kasongan, 2022 .....</i>	131
4.2.11	Jumlah Kunjungan Pasien ke RSUD Mas Amsyar Kasongan, 2022 <i>Number of Patient Visits RSUD Mas Amsyar Kasongan, 2022.....</i>	132
4.2.12	Indikator Kinerja RSUD Mas Amsyar Kasongan, 2022 <i>Performance Indicator of RSUD Mas Amsyar Kasongan, 2022.....</i>	133
4.2.13	Jumlah Kelahiran Menurut Penolong Kelahiran di Kabupaten Katingan, 2013 - 2022 <i>Number of Birth by Helper Birth in Katingan Regency, 2013 - 2022 .....</i>	135
4.2.14	Jumlah Bayi Lahir, Berat Badan Lahir Rendah (BBLR), BBLR Dirujuk dan Bergizi Buruk di Kabupaten Katingan, 2013 - 2022 <i>Number of Baby Born, Baby with Low Birth Weight (LBW), Who Reffered to and Malnutrition in Katingan Regency, 2013- 2022.....</i>	136
4.2.15	Jumlah Balita yang Pernah Mendapat Imunisasi Menurut Jenis Imunisasi di Kabupaten Katingan, 2022 <i>Number of toddler Who Have Gotten Immuniztion by Kind of Immuniztion in Katingan Regency, 2022 .....</i>	137

4.2.16	Jumlah Ibu Hamil Melakukan Kunjungan K1,K4,KEK, dan Mendapat Tablet Zat Besi (Fe) di Kabupaten Katingan, 2013 - 2022 <i>Number Of Pregnant Women Who Doing Visit K1,K4,KEK, and Get Iron Tablet in Katingan Regency, 2013 - 2022 .....</i>	139
4.2.17	Jumlah Pasangan Usia Subur dan Peserta KB Aktif Menurut Kecamatan di Kabupaten Katingan, 2022 <i>Number of Reproductive Age Couples and Active Family Planning Participant by Subdistrictin Katingan Regency, 2022 .....</i>	140
4.2.18	Target dan Realisasi Mix Kontrasepsi Peserta KB Aktif (CU) di Kabupaten Katingan, 2021 <i>Target and Realiztion of Mix contraceptive of Active Family Planning Acceptors in Katingan Regency, 2021 .....</i>	142
4.2.19	Jumlah Penyuluhan Kesehatan Reproduksi (Kespro), Penyuluhan HIV, dan KB Bagi Remaja Menurut Kecamatan di Kabupaten Katingan, 2022 <i>Number of Reproductive Health Counseling, HIV Counseling, and Family Planning for Youth by Subdistrict in Katingan Regency, 2022...</i>	143
<b>4.3</b>	<b>AGAMA DAN SOSIAL LAINNYA</b> <b>RELIGION AND OTHER SOCIAL AFFAIRS</b>	
4.3.1	Jumlah Penduduk Menurut Kecamatan dan Agama yang Dianut di Kabupaten Katingan, 2022 <i>Population by Subdistrict and Religion in Katingan Regency 2022.....</i>	144
4.3.2	Jumlah Tempat Peribadatan Menurut Kecamatan di Kabupaten Katingan, 2022 <i>Number of Places of Worship by Subdistrict in Katingan Regency 2022</i>	145
4.3.3	Jumlah Desa <sup>1</sup> /Kelurahan yang Mengalami Bencana Alam <sup>2</sup> Menurut Kecamatan di Kabupaten Katingan, 2019–2021 <i>Number of Villages<sup>1</sup>/Kelurahan that Had Natural Disaster<sup>2</sup> by Subdistrict in Katingan Regency 2019–2021 .....</i>	146
4.3.4	Jumlah Kejadian Bencana Alam Menurut Kecamatan di Kabupaten Katingan, 2020–2022 <i>Number of Villages that Had Natural Disaster by Subdistrict in Katingan Regency 2020–2022 .....</i>	149
4.3.5	Jumlah Korban yang Diakibatkan Bencana Alam Menurut Kecamatan di Kabupaten Katingan, 2022	

	Halaman Page
	<i>Number of Victims Due to Natural Disaster by Subdistrict in Katingan Regency, 2022</i> ..... 151
4.3.6	<i>Jumlah Kerusakan Rumah yang Diakibatkan Bencana Alam Bencana Alam Menurut Kecamatan di Kabupaten Katingan, 2021 Number of Villages that Had Natural Disaster by Subdistrict in Katingan Regency, 2021</i> ..... 156
4.3.7	<i>Jumlah Jemaah Haji yang diberangkatkan ke Tanah Suci Mekah Menurut Kecamatan di Kabupaten Katingan, 2019 - 2022 Number of Hajj Pilgrims Departured to Holyland of Mecca by Subdistrict in Katingan Regency, 2019 - 2022</i> ..... 157
4.3.8	<i>Jumlah Surat Nikah yang Dikeluarkan Menurut Kecamatan di Kabupaten Katingan, 2019 - 2022 Number of Marriage Certificates Issued by Subdistrict in Katingan Regency, 2019 - 2022</i> ..... 158
4.3.9	<i>Jumlah Nikah, Cerai Talak, Cerai Gugat dan Rujuk Menurut Kecamatan di Kabupaten Katingan, 2022 Number of Marriage, Divorce by Talak, Divorce by Petition, and Refer Marriage by Subdistrict in Katingan Regency, 2022</i> ..... 159
4.3.10	<i>Jumlah Perceraian Menurut Faktor dan Menurut Kecamatan di Kabupaten Katingan, 2022 Number of Divorces by Factors and by Subdistrict in Katingan Regency, 2022</i> ..... 160
4.3.11	<i>Jumlah Panti Asuhan, Pengurus, dan Anak Asuh di Kabupaten Katingan, 2022 Number of Orphanages, Management and Foster Children in Katingan Regency, 2022</i> ..... 163
4.3.12	<i>Jumlah Anak Terlantar (Usia <math>\leq 18</math> Tahun) dan Penduduk Usia Lanjut (Usia <math>&gt; 60</math> Tahun) yang Tercatat Pada Data Terpadu Kesejahteraan Sosial Menurut Kecamatan di Kabupaten Katingan, 2022 Number of Neglected Children (Age <math>\leq 18</math> Years) and Elderly Population (Age <math>&gt; 60</math> Years) Recorded in Integrated Social Welfare Data by Subdistrict in Katingan Regency, 2022</i> ..... 164

4.3.13	Jumlah Anak Terlantar (Usia $\leq 18$ Tahun) dan Penduduk Usia Lanjut (Usia $> 60$ Tahun) yang Tercatat Pada Data Terpadu Kesejahteraan Sosial Menurut Kecamatan di Kabupaten Katingan, 2022 <i>Number of Neglected Children (Age <math>\leq 18</math> Years) and Elderly Population (Age <math>&gt; 60</math> Years) Recorded in Integrated Social Welfare Data by Subdistrict in Katingan Regency, 2022.....</i>	165
4.3.14	Jumlah Keluarga Penerima Manfaat Program Keluarga Harapan (PKH) Kabupaten Katingan di Kabupaten Katingan, 2018-2022 <i>Number of Families of Beneficiaries of Family Hope Program Program Keluarga Harapan (PKH) in Katingan Regency, 2018-2022....</i>	168
<b>4.4</b>	<b>KRIMINALITAS</b> <b>CRIMINALITY</b>	
4.4.1	Jumlah Kasus Kriminalitas Menurut Jenisnya di Kabupaten Katingan, 2016–2022 <i>Number of Criminal Cases by Its Type in Katingan Regency, 2016–2022 .....</i>	169
4.4.2	Jumlah Kekerasan Terhadap Anak dan Perempuan Menurut Kelompok Umur dan Kecamatan di Kabupaten Katingan, 2016–2022 <i>Number of Criminal Cases to Child and Female by Age Group and Subdistrict in Katingan Regency, 2016–2022.....</i>	170
4.4.3	Jumlah Kasus Kriminalitas Menurut Jenisnya di Kabupaten Katingan, 2016–2022 <i>Number of Criminal Cases by Its Type in Katingan Regency, 2016–2022 .....</i>	171
4.4.4	Jumlah Perkara Pidana yang Diterima dan Diselesaikan Menurut Bulan di Kabupaten Katingan, 2022 <i>Number of Reported and Finished Cases by Month in Katingan Regency, 2022 .....</i>	175
4.4.5	Jumlah Kasus Kriminalitas Menurut Jenisnya di Kabupaten Katingan, 2018–2022 <i>Number of Criminal Cases by Its Type in Katingan Regency, 2018–2022 .....</i>	176

4.4.6	Jumlah Tersangka Menurut Bulan dan Jenis Kelamin di Kabupaten Katingan, 2022 <i>Number of Criminal Case Suspects by Month and Sex in Katingan Regency, 2022</i> .....	177
<b>4.5</b>	<b>KEMISKINAN</b> <b>POVERTY</b>	
4.5.1	Garis Kemiskinan, Jumlah, dan Persentase Penduduk Miskin di Kabupaten Katingan, 2015–2022 <i>Poverty Line, Number, and Percentage of Poor People in Katingan Regency 2015–2022</i> .....	178
4.5.2	Indeks Kedalaman Kemiskinan dan Indeks Keparahan Kemiskinan di Kabupaten Katingan, 2015–2022 <i>Poverty Gap Index and Poverty Severity Index in Katingan Regency 2015–2022</i> .....	179

**PERTANIAN, KEHUTANAN, PETERNAKAN, DAN PERIKANAN**  
**AGRICULTURE, FORESTRY, LIVESTOCK, AND FISHERY**

**5.1 TANAMAN PANGAN DAN HORTIKULTURA**  
**FOOD CROPS AND HORTICULTURE**

5.1.1	Luas Panen, Produktivitas, dan Produksi <sup>1</sup> Padi Menurut Kecamatan, 2022 <i>Harvested Area, Productivity, dan Production<sup>1</sup> of Paddy by Subdistrict, 2022</i> .....	193
5.1.2	Luas Panen, Produktivitas, dan Produksi Menurut Jenis Tanaman, 2022 <i>Harvested Area, Productivity, and Production by Kind of Plants, 2022.</i>	194
5.1.3	Luas Panen Tanaman Sayuran Menurut Kecamatan dan Jenis Tanaman di Kabupaten Katingan (ha), 2021 dan 2022 <i>Harvested Area of Vegetables by Subdistrict and Kind of Plant in Katingan Regency (ha), 2021 and 2022</i> .....	195
5.1.4	Produksi Tanaman Sayuran Menurut Kecamatan dan Jenis Tanaman di Kabupaten Katingan (Kuintal), 2021 dan 2022	

	Halaman Page
	<i>Production of Vegetables by Subdistrict and Kind of Plant in Katingan Regency (Quintal), 2021 and 2022.....</i> 203
5.1.5	<i>Luas Panen Tanaman Sayuran dan Buah-Buahan Semusim Menurut Jenis Tanaman di Kabupaten Katingan (ha), 2019-2022 Harvested Area of Seasonal Vegetables and Fruits by Kind of Plant in Katingan Regency (ha), 2019-2022.....</i> 211
5.1.6	<i>Produksi Tanaman Sayuran dan Buah-Buahan Semusim Menurut Jenis Tanaman di Kabupaten Katingan (kuintal), 2019-2022 Production of Seasonal Vegetables and Fruits by Kind of Plant in Katingan Regency (quintal), 2019-2022.....</i> 212
5.1.7	<i>Luas Panen Tanaman Biofarmaka Menurut Kecamatan dan Jenis Tanaman di Kabupaten Katingan (m<sup>2</sup>), 2021-2022 Harvested Area of Medicinal Plants by Subdistrict and Kind of Plant in Katingan Regency (m<sup>2</sup>), 2021-2022.....</i> 213
5.1.8	<i>Produksi Tanaman Biofarmaka Menurut Kecamatan dan Jenis Tanaman di Kabupaten Katingan (kg), 2021-2022 Production of Medicinal Plants by Subdistrict and Kind of Plant in Katingan Regency (kg), 2021-2022.....</i> 219
5.1.9	<i>Luas Panen Tanaman Biofarmaka Menurut Jenis Tanaman di Kabupaten Katingan (m<sup>2</sup>), 2020-2022 Harvested Area of Medicinal Plants by Kind of Plant in Katingan Regency (m<sup>2</sup>), 2020-2022.....</i> 225
5.1.10	<i>Produksi Tanaman Biofarmaka Menurut Jenis Tanaman di Kabupaten Katingan (kg), 2020-2022 Production of Medicinal Plants by Kind of Plant in Katingan Regency (kg), 2020-2022.....</i> 226
5.1.11	<i>Luas Panen Tanaman Hias Menurut Kecamatan dan Jenis Tanaman di Kabupaten Katingan (m<sup>2</sup>), 2021-2022 Harvested Area of Ornamental Plants by Subdistrict and Kind of Plant in Katingan Regency (m<sup>2</sup>), 2021-2022.....</i> 227
5.1.12	<i>Produksi Tanaman Hias Menurut Kecamatan dan Jenis Tanaman di Kabupaten Katingan (tangkai), 2021-2022 Production of Ornamental Plants by Subdistrict and Kind of Plant in Katingan Regency (stalks),2021-2022.....</i> 229

5.1.13	Luas Panen Tanaman Hias Menurut Jenis Tanaman di Kabupaten Katingan (m <sup>2</sup> ), 2020-2022 <i>Harvested Area of Ornamental Plants by Kind of Plant in Katingan Regency (m<sup>2</sup>), 2020-2022</i> .....	231
5.1.14	Produksi Tanaman Hias Menurut Jenis Tanaman di Kabupaten Katingan (Tangkai), 2020- 2022 <i>Production of Ornamental Plants by Kind of Plant in Katingan Regency (Stalks), 2020-2022</i> .....	232
5.1.15	Produksi Buah-Buahan Menurut Jenis Tanaman di Kabupaten Katingan (Kuintal), 2020- 2022 <i>Production of Fruits by Kind of Plant in Katingan Regency (Quintal), 2020-2022</i> .....	233
5.1.16	Produksi Buah-Buahan dan Sayuran Tahunan Menurut Jenis Tanaman di Kabupaten Katingan (kuintal), 2019-2022 <i>Production of Annual Fruits and Vegetables by Kind of Plant in Katingan Regency (quintal), 2019-2022</i> .....	236
<b>5.2</b>	<b>PERKEBUNAN</b> <b>ESTATE CROPS</b>	
5.2.1	Luas Areal Tanaman Perkebunan Menurut Kecamatan dan Jenis Tanaman di Kabupaten Katingan (ha), 2021 dan 2022 <i>Planted Area of Estate Crops by Subdistrict and Type of Crops in Katingan Regency (ha), 2021 and 2022</i> .....	237
5.2.2	Produksi Perkebunan Menurut Kecamatan Jenis Tanaman di Kabupaten Katingan (ton), 2021 dan 2022 <i>Production of Estate by Subdistrict and Type of Crops in Katingan Regency (ton), 2021 and 2022</i> .....	239
<b>5.3</b>	<b>PETERNAKAN</b> <b>LIVESTOCK</b>	
5.3.1	Populasi Ternak menurut Kecamatan dan Jenis Ternak (ekor) di Kabupaten Katingan, 2022 <i>Population Livestock by Subdistrict and Kind of Livestock in Katingan Regency, 2022</i> .....	241
5.3.2	Populasi Unggas menurut Kecamatan dan Jenis Ternak (ekor) di Kabupaten Katingan, 2022	

	Halaman Page
	<i>Poultry population by Subdistrict and Kind of Livestock in Katingan Regency, 2022</i> ..... 242
5.3.3	Jumlah Ternak yang Dipotong Menurut Bulan dan Jenis Ternak (ekor) di Kabupaten Katingan, 2022 <i>Number of Livestock Slaughtered by Month and Kind of Livestock in Katingan Regency, 2022</i> ..... 243
5.3.4	Jumlah Unggas yang Dipotong Menurut Bulan dan Jenis Ternak (ekor) di Kabupaten Katingan, 2022 <i>Number of Poultry Slaughtered by Month and Kind of Livestock in Katingan Regency, 2022</i> ..... 244
5.3.5	Produksi Daging Ternak yang Dipotong Menurut Bulan dan Jenis Ternak (kg) di Kabupaten Katingan, 2022 <i>Production of Livestock Meat Which Slaughtered by Month and Kind of Livestock in Katingan Regency, 2022</i> ..... 245
5.3.6	Produksi Daging Unggas yang Dipotong Menurut Bulan dan Jenis Ternak (ekor) di Kabupaten Katingan, 2022 <i>Production of Poultry Meat Which Slaughtered by Month and Kind of Livestock in Katingan Regency, 2022</i> ..... 246
<b>5.4</b>	<b>PERIKANAN</b>
	<b>FISHERY</b>
5.4.1	Produksi Perikanan Tangkap menurut Kecamatan dan Sub Sektor di Kabupaten Katingan (Ton), 2021-2022 <i>Fish Production by Subdistrict and Sub Sector in Katingan Regency (Ton), 2021-2022</i> ..... 247
5.4.2	Produksi Perikanan Budidaya menurut Kecamatan dan Sub Sektor di Kabupaten Katingan (Ton), 2021-2022 <i>Fish Production by Subdistrict and Sub Sector in Katingan Regency (Ton), 2021-2022</i> ..... 248
5.4.3	Jumlah Rumah Tangga Perikanan Tangkap menurut Kecamatan dan Sub Sektor di Kabupaten Katingan (Ton), 2021-2022 <i>Number of Household with Fish Production by Subdistrict and Sub Sector in Katingan Regency (Ton), 2021-2022</i> ..... 249
5.4.4	Jumlah Rumah Tangga Perikanan Budidaya menurut Kecamatan dan Sub Sektor di Kabupaten Katingan (Ton), 2021-2022



<i>Number of Household with Fish Production by Subdistrict and Sub Sector in Katingan Regency (Ton), 2021-2022 .....</i>	250
--	-----

## **INDUSTRI, PERTAMBANGAN, DAN ENERGI**

### **INDUSTRY, MINING, AND ENERGY**

#### **6.1 ENERGI**

##### **ENERGY**

6.1.1	Daya Terpasang, Produksi, dan Distribusi Listrik PT. PLN (Persero) pada Cabang/Ranting PLN Menurut Kecamatan di Kabupaten Katingan, 2022 <i>Installed Electricity Power, Production, and Distribution of PT. PLN (Persero) at PLN Branch by Subdistrict in Katingan Regency 2022 .....</i>	259
6.1.2	Jumlah Pelanggan Listrik PLN Menurut Kecamatan di Kabupaten Katingan, 2018–2022 <i>Number of Electricity Customers by Subdistrict in Katingan Regency 2018–2022 .....</i>	260
6.1.3	Jumlah Pelanggan dan Air yang Disalurkan Menurut Kecamatan di Kabupaten Katingan, 2021-2022 <i>Number of Customers and Distributed Water by Subdistrict in Katingan Regency 2021-2022 .....</i>	261
6.1.4	Persentase Rumah Tangga Menurut Sumber Penerangan Utama di Kabupaten Katingan, 2022 <i>Household Percentage by Primary Source of Lighting and Living Area in Katingan Regency, 2022.....</i>	263
6.1.5	Persentase Rumah Tangga Menurut Bahan Bakar/Energi Utama Untuk Memasak di Kabupaten Katingan, 2022 <i>Household Percentage by Primary Main Fuel for Cooking in Katingan Regency, 2022 .....</i>	264

#### **6.2 INDUSTRI MANUFAKTUR**

##### **MANUFACTURING INDUSTRY**

6.2.1	Jumlah Industri Kecil dan Menengah (IKM) Menurut Kode Industri di Kabupaten Katingan, 2022	
-------	--	--

	<i>Number of Small and Medium Scale Industry by Industry Code in Katingan Regency, 2022 .....</i>	265
6.2.2	Jumlah Usaha/Perusahaan Industri Mikro dan Kecil dan Rata-rata Jam Kerja per Hari menurut Jumlah Hari Kerja dalam Sebulan di Kabupaten Katingan, 2022 <i>Number of Micro/Small Industry Enterprises/ Companies and Average Hours of Work per Day by the Number of Working Days in a Month in Katingan Regency, 2022 .....</i>	267
6.2.3	Jumlah Tenaga Kerja pada Usaha/Perusahaan Industri Mikro dan Kecil menurut Jenis Kelamin dan Kelompok Umur Pekerja, 2022 <i>Number of Workers in Micro and Small Industry Enterprises / Companies by Gender and Age Group of Workers, 2022.....</i>	268
6.2.4	Jumlah Tenaga Kerja pada Usaha/Perusahaan Industri Mikro dan Kecil menurut Jenis Kelamin dan Jenis Tenaga Kerja, 2022 <i>Number of Workers in Micro and Small Business Enterprises / Companies by Gender and Type of Labor, 2022 .....</i>	269
6.2.5	Jumlah Tenaga Kerja pada Usaha/Perusahaan Industri Mikro dan Kecil menurut Jenis Kelamin dan Status Pekerja, 2022 <i>Number of Workers in Micro and Small Industrial Enterprises / Companies by Gender and Worker Status, 2022 .....</i>	270

## **PARIWISATA**

### **TOURISM**

7.1	Jumlah Rumah Makan/Restoran Menurut Kecamatan di Kabupaten Katingan, 2019–2022 <i>Number of Restaurants by Subdistrict in Katingan Regency 2019–2022 .....</i>	278
7.2	Jumlah Hotel dan Losmen/Penginapan di Kabupaten Katingan, 2012-2022 <i>Number of Hotel and Inn in Katingan Regency, 2012-2022.....</i>	279
7.3	Direktori Hotel dan Losmen/Penginapan di Kabupaten Katingan, 2022 <i>Directory of Hotels and lodging/guesthouse in Katingan Regency, 2022 .....</i>	280

7.4	Akomodasi, Kamar, dan Tempat Tidur yang Tersedia Menurut Kecamatan di Kabupaten Katingan, 2022 <i>Accomodation, Room and Bed Which Available by Subdistrict in Katingan Regency, 2022</i> .....	283
7.5	Desa yang memiliki Potensi Wisata di Kabupaten Katingan, 2022 <i>Village that has Tourism Potential in Katingan Regency, 2022</i> .....	284
7.6	Jumlah Kunjungan Wisatawan Nusantara dan Wisatawan Mancanegara di Lokasi Objek Wisata di Kabupaten Katingan, 2015 – 2022 <i>Number of Archipelago Tourist Visits and International Tourists in Tourist Attractions in Katingan Regency, 2015 - 2022</i> .....	286
7.7	Jumlah Pengunjung Bukit Batu Menurut Bulan, 2016-2022 <i>Number of Bukit Batu Visitor by Month, 2016-2022</i> .....	288

## **TRANSPORTASI DAN KOMUNIKASI**

### **TRANSPORTATION AND COMMUNICATION**

#### **8.1 TRANSPORTASI**

##### **TRANSPORTATION**

8.1.1	Panjang Jalan <sup>1</sup> Menurut Tingkat Kewenangan Pemerintahan di Kabupaten Katingan (km), 2019–2022 <i>Length of Roads<sup>1</sup> by Level of Government Authority in Katingan Regency (km), 2019–2022</i> .....	296
8.1.2	Panjang Jalan Menurut Jenis Permukaan Jalan di Kabupaten Katingan (km), 2019 -2022 <i>Length of Roads by Type of Road Surface in Katingan Regency (km), 2019–2022</i> .....	297
8.1.3	Panjang Jalan Menurut Kondisi Jalan di Kabupaten Katingan (km), 2019–2022 <i>Length of Roads by Condition of Roads in Katingan Regency (km), 2019–2022</i> .....	298
8.1.4	Jumlah Kendaraan Bermotor Menurut Kecamatan dan Jenis Kendaraan di Kabupaten Katingan (unit), 2022 <i>Number of Vehicle by Type of Vehicle and Subdistrict in Katingan Regency (unit), 2022</i> .....	299

8.1.5	Jumlah Kendaraan Bermotor Menurut Jenis Kendaraan di Kabupaten Katingan (unit), 2019-2022 <i>Number of Vehicle by Type of Vehicle in Katingan Regency (unit), 2019-2022</i> .....	301
<b>8.2</b>	<b>KOMUNIKASI</b> <b>COMMUNICATION</b>	
8.2.1	Jumlah Kantor Pos Pembantu Menurut Kecamatan di Kabupaten Katingan, 2019-2022 <i>Number of Post Offices Subsidiaries by Subdistrict in Katingan Regency 2019-2022</i> .....	302
8.2.2	Persentase Penduduk Berumur 5 Tahun ke Atas yang Menggunakan Telepon Seluler (HP)/Nirkabel Dalam 3 Bulan Terakhir Menurut Jenis Kelamin di Kabupaten Katingan, 2022 <i>Percentage of Population Aged 5 Years and Over Using Cellular Phones (HP) / Wireless in the Last 3 Months by Sex in Katingan Regency, 2022</i> .....	303
8.2.3	Persentase Penduduk Berumur 5 Tahun ke Atas yang Menguasai Telepon Seluler(HP)/Nirkabel Dalam 3 Bulan Terakhir Menurut Jenis Kelamin di Kabupaten Katingan, 2022 <i>Percentage of Population Aged 5 Years and Over Who Owns Cellular Phones (HP) / Wireless Wireless in the Last 3 Months by Sex in Katingan Regency, 2022</i> .....	304
8.2.4	Persentase Penduduk Berumur 5 Tahun ke Atas yang Mengakses Internet (Termasuk Facebook, Twitter, BBM, Whatsapp) Dalam 3 Bulan Terakhir Menurut Jenis Kelamin di Kabupaten Katingan, 2022 <i>Percentage of Population Aged 5 Years and Over Accessing the Internet (Including Facebook, Twitter, BBM, Whatsapp) in the Last 3 Months by Sex in Katingan Regency, 2022</i> .....	305
8.2.5	Data Menara Komunikasi Menurut Kecamatan dan Operator Komunikasi, 2022 <i>Statistics of Indonesian Telecommunication Company Customer by Subdistrict and Communication Operator, 2022</i> .....	306

## PERBANKAN, KOPERASI, DAN HARGA-HARGA

**BANKING, COOPERATIVE, AND PRICES**

**9.1 PERBANKAN**

**BANKING**

9.1.1	Jumlah Aktiva Rupiah dan Valuta Asing Bank Umum dan BPR Menurut Bulan di Kabupaten Katingan (Juta rupiah), 2021-2022 <i>Total Commercial and Rural Bank's Assets in Rupiah and Foreign Currency in Katingan Regency (Million rupiah), 2021-2022</i> .....	313
9.1.2	Posisi Simpanan Masyarakat Dalam Rupiah dan Valuta Asing Bank Umum dan BPR Menurut Bulan di Kabupaten Katingan (Juta rupiah), 2021-2022 <i>Position of Rupiah and foreign Currency Community Deposits in Commercial Banks and Rural Banks by Month in Katingan Regency (Million rupiah), 2021-2022</i> .....	314
9.1.3	Posisi Pinjaman Dalam Rupiah dan Valuta Asing Bank Umum dan BPR Menurut Bulan dan Jenis Penggunaan di Kabupaten Katingan (Juta rupiah), 2021-2022 <i>Loan Position in Rupiah and Foreign Currency Given by Commercial Banks and Rural Banks by Month and type of Use in Katingan Regency (Million rupiah), 2021-2022</i> .....	316
9.1.4	Posisi Kredit untuk Usaha Mikro, Kecil, dan Menengah yang Diberikan Bank Umum Menurut Bulan di Kabupaten Katingan (Juta rupiah), 2021-2022 <i>Credit Position for Micro, Small, and Medium Enterprises Provided by Commercial Banks by Month in Katingan Regency (Million rupiah), 2021-2022</i> .....	320
<b>9.2 INVESTASI</b>		
<b>INVESTMENT</b>		
9.2.1	Jumlah Perusahaan yang Memiliki Izin Menurut Bentuk Badan Hukum di Kabupaten Katingan, 2017-2021 <i>Number of Establishmnet by Legal Form in Katingan Regency, 2018-2022</i> .....	322
9.2.2	Jumlah Penerbitan Surat Izin Usaha Perdagangan di Kabupaten Katingan, 2014-2022 <i>Number of Accomplishment Trading Admission Letters in Katingan Regency, 2014-2022</i> .....	323

9.2.3	Jumlah Pasar Tradisional Menurut Kecamatan di Kabupaten Katingan, 2021 - 2022 <i>Number of Traditional Market by Subdistrict in Katingan Regency, 2021 - 2022.....</i>	324
<b>9.3</b>	<b>KOPERASI</b> <b>COOPERATIVE</b>	
9.3.1	Jumlah Koperasi Aktif Menurut Kecamatan di Kabupaten Katingan, 2019–2022 <i>Number of Active Cooperative by Subdistrict in Katingan Regency, 2019–2022 .....</i>	325
9.3.2	Jumlah Koperasi Aktif Menurut Kelompok Koperasi dan Kecamatan di Kabupaten Katingan, 2022 <i>Number of Active Cooperation by Cooperation group and Subdistrict in Katingan Regency, 2022.....</i>	326
9.3.3	Jumlah Koperasi Aktif Menurut Jenis Koperasi dan Kecamatan di Kabupaten Katingan, 2022 <i>Number of Active Cooperative by Type of Cooperative and Subdistrict in Katingan Regency, 2022.....</i>	327
9.3.4	Jumlah Koperasi Aktif dan Tidak Aktif Menurut Kecamatan di Kabupaten Katingan, 2022 <i>Number of Active and Non Active Cooperative by Subdistrict in Katingan Regency, 2022 .....</i>	328

**PENGELUARAN PENDUDUK**

**POPULATION EXPENDITURE**

10.1	Rata-rata Pengeluaran per Kapita Sebulan Menurut Kelompok Komoditas (rupiah) di Kabupaten Katingan, 2021 dan 2022 <i>Monthly Average Expenditure per Capita by Commodity Group (rupiahs) in Katingan Regency 2021 and 2022.....</i>	335
10.2	Persentase Pengeluaran per Kapita Sebulan Menurut Kelompok Komoditas di Kabupaten Katingan, 2021 dan 2022 <i>Percentage of Monthly Expenditure per Capita by Commodity Group in Katingan Regency 2021 and 2022.....</i>	336
10.3	Persentase Penduduk Menurut Golongan Pengeluaran Per Kapita Sebulan di Kabupaten Katingan, 2022	

	<i>Percentage of Population by Class of Monthly Expenditure per Capita in Katingan Regency 2022 .....</i>	337
10.4	Pengeluaran Rata-Rata per Kapita Sebulan Menurut Kelompok Barang Makanan di Kabupaten Katingan, 2021 <i>Average Expenditure per Capita a Month Group of Food in Katingan Regency, 2021 .....</i>	338
10.5	Pengeluaran Rata-Rata per Kapita Sebulan Menurut Kelompok Barang Bukan Makanan di Kabupaten Katingan, 2022 <i>Average Expenditure per Capita a Month Group of Non Food in Katingan Regency, 2022 .....</i>	340
10.6	Pengeluaran Rata-Rata per Kapita Sebulan Menurut Jenis Konsumsi di Kabupaten Katingan, 2017-2022 <i>Average Expenditure per Capita by Type of Consume in Katingan Regency, 2017-2022.....</i>	342

## **SISTEM NERACA REGIONAL**

### **SYSTEM OF REGIONAL ACCOUNTS**

11.1	Produk Domestik Regional Bruto Atas Dasar Harga Berlaku Menurut Lapangan Usaha di Kabupaten Katingan (miliar rupiah), 2018–2022 <i>Gross Regional Domestic Product at Current Market Prices by Industry in Katingan Regency (billion rupiahs), 2018–2022.....</i>	353
11.2	Produk Domestik Regional Bruto Atas Dasar Harga Konstan 2010 Menurut Lapangan Usaha di Kabupaten Katingan (miliar rupiah), 2018–2022 <i>Gross Regional Domestic Product at 2010 Constant Market Prices by Industry in Katingan Regency (billion rupiahs), 2018–2022.....</i>	355
11.3	Distribusi Persentase Produk Domestik Regional Bruto Atas Dasar Harga Berlaku Menurut Lapangan Usaha di Kabupaten Katingan, 2018–2022 <i>Percentage Distribution of Gross Regional Domestic Product at Current Market Prices by Industry in Katingan Regency 2018–2022.....</i>	357
11.4	Laju Pertumbuhan Produk Domestik Regional Bruto Atas Dasar Harga Konstan 2010 Menurut Lapangan Usaha di Kabupaten Katingan (persen), 2018–2022	

	Halaman Page
	<i>Growth Rate of Gross Regional Domestic Product at 2010 Constant Market Prices by Industry in Katingan Regency (percent), 2018–2022 .</i> 359
11.5	Produk Domestik Regional Bruto Atas Dasar Harga Berlaku Menurut Jenis Pengeluaran di Kabupaten Katingan (miliar rupiah), 2018–2022 <i>Gross Regional Domestic Product at Current Market Prices by Type of Expenditure in Katingan Regency (billion rupiahs), 2018–2022.....</i> 361
11.6	Produk Domestik Regional Bruto Atas Dasar Harga Konstan 2010 Menurut Jenis Pengeluaran di Kabupaten Katingan (miliar rupiah), 2018–2022 <i>Gross Regional Domestic Product at 2010 Constant Market Prices by Type of Expenditure in Katingan Regency (billion rupiahs), 2018–2022</i> 362
11.7	Distribusi Persentase Produk Domestik Regional Bruto Atas Dasar Harga Berlaku Menurut Jenis Pengeluaran, 2018–2022 <i>Percentage Distribution of Gross regional Domestic Product at Current Market Prices by Type of Expenditure, 2018–2022 .....</i> 363
11.8	Laju Pertumbuhan Produk Domestik Regional Bruto Atas Dasar Harga Konstan 2010 Menurut Jenis Pengeluaran, 2018–2022 <i>Groeth rate of Gross Regional Domestic Product at 2010 Constan Market Prices by Type of Expenditure, 2018–2022 .....</i> 364

## **PERBANDINGAN ANTAR KABUPATEN/KOTA**

### **REGENCY/MUNICIPAL COMPARISON**

12.1	Jumlah Penduduk Menurut Kabupaten/Kota di Provinsi Kalimantan Tengah (ribu), 2018–2022 <i>Population by Regency/Municipality in Kalimantan Tengah Province(thousand), 2018–2022 .....</i> 371
12.2	Jumlah Penduduk Menurut Jenis Kelamin dan Rasio Jenis Kelamin Menurut Kabupaten/Kota di Provinsi Kalimantan Tengah (ribu), 2022 <i>Population by Sex and Sex Ratio Regency/Municipality in Kalimantan Tengah Province(thousand), 2022.....</i> 372
12.3	Laju Pertumbuhan Produk Domestik Regional Bruto Atas Dasar Harga Konstan 2010 Menurut Kabupaten/Kota di Provinsi Kalimantan Tengah (persen), 2018–2022



	<i>Rate of Growth of Gross Regional Domestic Products at Constant 2010 Prices by Regency/Municipality in Kalimantan Tengah Province(percent), 2018–2022 .....</i>	373
12.4	Jumlah Penduduk Miskin Menurut Kabupaten/Kota di Provinsi Kalimantan Tengah (ribu), 2018–2022 <i>Number of Poor Population by Regency/Municipality in Kalimantan Tengah Province(thousand), 2018–2022 .....</i>	374
12.5	Indeks Pembangunan Manusia Menurut Kabupaten/ Kota di Provinsi Kalimantan Tengah, 2018–2022 <i>Human Development Index by Regency/Municipality in Kalimantan Tengah Province, 2018–2022 .....</i>	375
12.6	Indeks Pembangunan Gender Menurut Kabupaten/ Kota di Provinsi Kalimantan Tengah, 2018–2021 <i>Gender Development Index by Regency/Municipality in Kalimantan Tengah Province, 2018–2021 .....</i>	376
12.7	Indeks Pemberdayaan Gender Menurut Kabupaten/ Kota di Provinsi Kalimantan Tengah, 2018–2021 <i>Gender Empowerment Index by Regency/Municipality in Kalimantan Tengah Province, 2018–2021 .....</i>	377
12.8	Indeks Kemahalan konstruksi (IKK) Menurut Kabupaten/ Kota di Provinsi Kalimantan Tengah, 2018–2022 <i>Construction Cost Index by Regency/Municipality in Kalimantan Tengah Province, 2018–2022 .....</i>	378
12.9	Upah Minimum Regional Menurut Kabupaten/Kota di Provinsi Kalimantan Tengah (Rp/Bulan), 2018–2022 <i>Minimum Regional Wages by Regency/Municipality in Kalimantan Tengah Province (Rp/Month), 2018–2022.....</i>	379
12.10	Laju Inflasi Bulanan di Kota Palangka raya dan sampit Menurut Bulan, 2022 <i>Inflation Rate in Palangka Raya and Sampit by Month, 2022 .....</i>	380
12.11	Luas Panen, Produksi Padi <sup>1</sup> , dan Produktivitas Menurut Kabupaten/Kota di Provinsi Kalimantan Tengah, 2022 <i>Harvested Area, Production<sup>1</sup>, and Productivity of Paddy by Regency/ Municipality in Kalimantan Tengah Province, 2022.....</i>	381

<https://katingankab.bps.go.id>

## DAFTAR GAMBAR/LIST OF FIGURES

		Halaman Page
1.1	Jumlah Hari Hujan (hari) Setiap Bulan di Kabupaten Katingan, 2022 <i>Number of Rainy Days (days) by Month in Katingan Regency 2022 .....</i>	7
2.1	Persentase Anggota DPRD Menurut Pendidikan Tertinggi yang Ditamatkan di Kabupaten Katingan, 2022 <i>Percentage of Regional House of Representative's Member by Educational Level in Katingan Regency, 2022.....</i>	21
3.1	Penduduk Berumur 15 Tahun Keatas Menurut Jam Kerja Seluruhnya di Kabupaten Katingan, 2022 <i>Population 15 Years of Age and Over by Whole of Work Hours in Katingan Regency, 2022 .....</i>	46
4.1	Garis Kemiskinan di Kabupaten Katingan, 2012-2022 <i>Poverty Line in Katingan Regency, 2012-2022.....</i>	75
5.1	Luas Areal Tanaman dan Produksi Kelapa Sawit Menurut Kecamatan di Kabupaten Katingan, 2022 <i>Harvested Area and Production of Palm Oil by subdistrict in Katingan Regency, 2022 .....</i>	192
6.1	Persentase Rumah Tangga Menurut Sumber Penerangan Utama di Kabupaten Katingan, 2021 <i>Household Percentage by Primary Source of Lightning and Living Area in Katingan Regency, 2021 .....</i>	258
7.1	Akomodasi yang Tersedia Menurut Kecamatan di Kabupaten Katingan, 2022 <i>Accomodation Which Available by Subdistrict in Katingan Regency, 2022</i>	277
8.1	Jumlah Kendaraan Bermotor Menurut Jenis Kendaraan di Kabupaten Katingan (unit), 2021 <i>Number of Vehicle by type of Vehicle in Katingan Regency, 2021.....</i>	295
9.1	Jumlah Koperasi Aktif Menurut Kecamatan di Kabupaten Katingan, 2022 <i>Number of Active Cooperative by Subdistrict in Katingan Regency, 2022 .....</i>	312
10.1	Persentase Penduduk Menurut Golongan Pengeluaran Per Kapita Sebulan di Kabupaten Katingan, 2022	

	Halaman Page
	<i>Percentage of Population by Expenditure Per capita Per Month Class in Katingan Regency, 2022.....</i> 334
11.1	Laju Pertumbuhan Produk Domestik Regional Bruto Atas Dasar Harga Konstan 2010 Menurut Lapangan Usaha, 2018-2022 <i>Growth Rate of Gross Regional Domestic Product at Constant 2010 by Industrial Origin, 2018-2022.....</i> 352
12.1	Jumlah Penduduk Menurut Kabupaten/Kota di Provinsi Kalimantan Tengah (ribu), 2022 <i>Population by Regency/Municipality in Kalimantan Tengah Province (thousand), 2022 .....</i> 370

## PENJELASAN UMUM/EXPLANATORY NOTES

Tanda-tanda, satuan-satuan, dan lain-lainnya yang digunakan dalam publikasi ini adalah sebagai berikut:

*Symbols, measurement units, and acronyms which are used in this publication, are as follows:*

### 1. TANDA-TANDA/SYMBOLS

Data tidak tersedia/ <i>Data not available</i> .....	: ...
Tidak ada atau nol / <i>Null or zero</i> .....	: -
Data dapat diabaikan/ <i>Data negligible</i> .....	: 0
Tanda decimal/ <i>Decimal point</i> .....	: ,
Data tidak dapat ditampilkan/ <i>Not applicable</i> .....	: NA
Angka estimasi/ <i>Estimated figures</i> .....	: e
Angka diperbaiki/ <i>Revised figures</i> .....	: r
Angka sementara/ <i>Preliminary figures</i> .....	: x
Angka sangat sementara/ <i>Very preliminary figures</i> .....	: xx
Angka sangat sangat sementara/ <i>Very very preliminary figures</i> .....	: xxx

### 2. SATUAN/UNITS

barel/ <i>barrel</i> .....	: 158,99 liter/ <i>litres</i> = 1/6,2898 m <sup>3</sup>
hektar (ha)/ <i>hectare (ha)</i> .....	: 10 000 m <sup>2</sup>
kilometer (km)/ <i>kilometres (km)</i> .....	: 1 000 meter/ <i>meters (m)</i>
knot/ <i>knot</i> .....	: 1,8523 km/jam ( <i>km/hour</i> )
kuintal/ <i>quintal</i> .....	: 100 kg
KWh .....	: 1 000 Watt hour
MWh .....	: 1 000 KWh
liter (untuk beras)/ <i>litre (for rice)</i> .....	: 0,80 kg
MMSCF .....	: 1/35,3 m <sup>3</sup>
metrik ton (m.ton)/ <i>metric ton (m. ton)</i> .....	: 0,98421 long ton = 1 000 kg
ons/ <i>ounce</i> .....	: 28,31 gram/ <i>grams</i>
ton .....	: 1 000 kg

Satuan lain: buah, dus, butir, helai/lembar, kaleng, batang, pulsa, ton kilometer (ton-km), jam, menit, persen (%).

*Other units: unit, pack, pieces, sheet, tin, pulse, ton-kilometres(ton-km), hour, minute, percent (%).*

Perbedaan angka di belakang koma disebabkan oleh pembulatan angka.

*The difference in decimal numbers is caused by rounding.*



## DAFTAR SINGKATAN/ LIST OF ABBREVIATIONS

SI	: Stasiun Iklim
SIMPK	: Stasiun Meteorologi Pertanian Khusus
t.t	: Tempat tidur
BCG	: Bacillus Calmette Guerin
DPT	: Difteri, Pertusis, Tetanus
TT	: Tetanus Toxoid
IOT	: Industri Obat Tradisional/ <i>Traditional Medicine Industry</i>
IKOT	: Industri Kecil Obat Tradisional/ <i>Traditional Medicine Small</i>
Alkes	: Alat kesehatan/ <i>Health Kits</i>
PKRT	: Perbekalan Kesehatan Rumah tangga/ <i>Household Health Logistics</i>
Kompl	: Komplemen/ <i>Complement</i>
IRTP	: Industri Pangan Produksi Rumah Tangga/ <i>Foods Home Industry</i>
PBF	: Pedagang Besar Farmasi/ <i>Pharmacy Whole-seller</i>
GFK	: Gudang Farmasi Kab/Kota/Regency/ <i>Municipality Pharmacy Warehouse</i>
RB	: Rumah Bersalin/ <i>Delivery House</i>
Pustu	: Puskesmas pembantu/ <i>Auxiliary Public Health Center</i>
BP	: Balai Pengobatan/ <i>Polyclinic</i>
TPS	: Tempat Pembuangan Sementara / <i>landfill</i>
Jamkesmas	: Jaminan kesehatan masyarakat miskin/ <i>Poor public health insurance</i>
PJKMU	: Program Jaminan Kesehatan Masyarakat Umum
SIUP	: Surat Ijin Usaha Perdagangan/ <i>Trading Permission Letter</i>
TDP	: Tanda Daftar Perusahaan/ <i>Company Registration Identity</i>
API	: Angka Pengenal Importir/ <i>Importer's Identity Number</i>





## Statistik Kunci, 2020–2022

### Key Statistics, 2020–2022

Rincian/Description	Satuan/Unit	2020	2021	2022
(1)	(2)	(3)	(4)	(5)
<b>SOSIAL/SOCIAL</b>				
Penduduk <sup>1</sup> /Population <sup>1</sup>	juta/million	162 222	163 099	163 989
Laju Pertumbuhan Penduduk <sup>1</sup> /Population Growth <sup>1</sup>	%	1,00	0,54	0,55
Angka Harapan Hidup <sup>1-e</sup> /Life Expectancy Rate <sup>1</sup>	tahun/years	65,78	65,87	66,16
Angka Melek Huruf Usia 15+/Literacy Rate Aged 15+	%	99,20	99,51	99,42
Tingkat Partisipasi Angkatan Kerja -TPAK <sup>2,3</sup> Labour Force Participation Rate-LFPR <sup>2,3</sup>	%	64,55	64,38	65,94
Tingkat Pengangguran Terbuka-TPT <sup>2,3</sup> Unemployment Rate-UR <sup>2,3</sup>	%	5,69	5,50	5,33
Penduduk Miskin <sup>4</sup> /Poor People <sup>4</sup>	juta/million	8,23	9,19	9,71
Persentase Penduduk Miskin <sup>4</sup> Percentage of Poor People <sup>4</sup>	%	4,79	5,25	5,50
Indeks Pembangunan Manusia-IPM <sup>5</sup> Human Development Index <sup>5</sup>	—	68,68	68,89	69,74
<b>EKONOMI/ECONOMIC</b>				
Produk Domestik Regional Bruto (PDRB) Harga Berlaku <sup>6</sup> Gross Regional Domestic Bruto (GRDP) at Current Price <sup>6</sup>	triliun rupiah trillion rupiahs	8 297,2	9 040,9	9 968,6
Laju Pertumbuhan Ekonomi <sup>7</sup> /Economic Growth <sup>7</sup>	%	-3,25	2,90	5,58
PDRB Per Kapita Harga Berlaku <sup>6,8</sup> Per Capita of GRDP at Current Price <sup>6,8</sup>	juta rupiah million rupiahs	51,2	55,4	60,8

Catatan/Notes: <sup>1</sup> Data 2019 hasil proyeksi penduduk Indonesia 2010-2035 (pertengahan tahun/Juni)/The result of . Data 2020 hasil Hasil Sensus Penduduk (SP) 2020 (September). Data 2021 hasil Proyeksi Penduduk Interim BPS 2021-2023/The 2019 data was the result of Indonesia population prjection 2010–2035 (mid year/June). The 2020 data was the result of 2020 Population Census (September). The 2021 data was the result of Interim BPS Population Projection 2021–2023

<sup>2</sup> Kondisi Agustus/Condition at August

<sup>3</sup> Menggunakan penimbang hasil proyeksi penduduk Survei Penduduk Antar Sensus (SUPAS) 2015/Weighted by the population projection results of the Intercensal Population Survey (SUPAS) 2015

<sup>4</sup> Kondisi Maret/Condition at March

<sup>5</sup> Sejak tahun 2010, IPM dihitung dengan metode baru. Komponen IPM metode baru adalah angka harapan hidup saat lahir, harapan lama sekolah, rata-rata lama sekolah, dan pengeluaran per kapita/Since 2010, HDI was calculated using new method. New HDI component are life expectancy at birth, expected years of schooling, means years of schooling, and expenditure per capita

<sup>6</sup> Mulai tahun 2010 mengadopsi System of National Account 2008 (SNA 2008)/Since 2010 is in line with System of National Account 2008 (SNA 2008)

<sup>7</sup> Menggunakan tahun dasar 2010 (2010=100)/Using 2010 base year (2010=100)

<sup>8</sup> Menggunakan proyeksi penduduk berdasarkan hasil SP2010/Using population projection based on SP2010



01

# Geografi dan Iklim

*Geography and Climate*

387  
mm



Luas Kabupaten Katingan  
adalah 20.382,53 km<sup>2</sup>

*Total Area of Katingan Regency is  
20.382,53 km<sup>2</sup>*

Bulan Oktober Memiliki  
Curah Hujan Terendah  
di Kabupaten Katingan

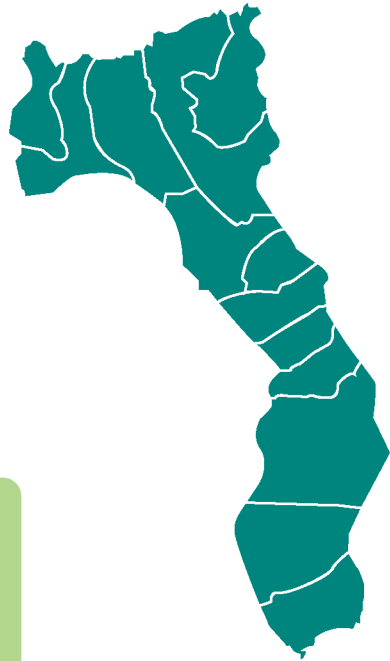
*October has the lowest number of  
precipitations in Katingan Regency*

27  
Hari/Days



Bulan Maret dan Oktober  
Memiliki Jumlah Hari Hujan  
Tertinggi di Kabupaten Katingan

*March and October has the highest number of  
rainy days in Katingan Regency*





## PENJELASAN TEKNIS

1. **Letak astronomis** adalah letak suatu pada muka bumi yang didefinisikan dengan dari posisi garis lintang dan garis bujur. Garis lintang adalah koordinat geografis yang menunjukkan posisi utara-selatan sebuah titik di permukaan bumi sedangkan garis bujur adalah menunjukkan posisi timur-barat.
2. **Letak geografis** adalah posisi keberadaan sebuah wilayah berdasarkan letak dan bentuknya dimuka bumi. Letak geografis menunjukkan batas-batas wilayah dan berkaitan dengan fitur geografis fisik (seperti benua, pegunungan, samudera, laut, sungai, dan danau).
3. **Luas wilayah kabupaten/kota** mengacu kepada Undang-Undang Nomor 5 Tahun 2002 Tentang Pembentukan Kabupaten Katingan, Kabupaten Seruyan, Kabupaten Sukamara, Kabupaten Lamandau, Kabupaten Gunung Mas, Kabupaten Pulang Pisau, Kabupaten Murung Raya, Dan Kabupaten Barito Timur Di Provinsi Kalimantan Tengah dan Permendagri RI No. 137 Tahun 2017 Tentang Kode dan Data Wilayah Administrasi Pemerintahan.
4. **Iklim** adalah statistik cuaca dalam jangka waktu yang lama. Iklim diukur dengan menilai pola variasi suhu, kelembaban,

## TECHNICAL NOTES

1. **Astronomical position** is a point on the earth, defined in terms of astronomical latitude and longitude. Latitude is a coordinate that specifies the north-south position of a point on the Earth's surface, whereas longitude specifies the east-west position
2. **Geographic position** is the situation of any point or area on the earth's surface in relation to the territories or objects outside it. Geographic position denotes territorial boundaries and relates to physical-geographic features (such as continents, mountains, oceans, seas, rivers, and lakes).
3. **The area of the regency/municipality** based on Law No.5 of 2002 on the Establishment of the Regencies of Katingan, Seruyan, Sukamara, Lamandau, Gunung Mas, Pulang Pisau, Murung Raya and East Barito and Regulation of the Minister of Home Affairs RI Number 137 in 2017 on the Code and Regional Government Administration Data.
4. **Climate** is the statistics of weather over long periods of time. It is measured by assessing the patterns of variation in temperature,

tekanan atmosfer, angin, curah hujan, jumlah partikel atmosfer, dan variabel meteorologi lainnya di wilayah tertentu dalam jangka waktu yang lama. Cuaca berbeda dengan iklim, yaitu menggambarkan kondisi jangka pendek dari variabel-variabel tersebut.

*humidity, atmospheric pressure, wind, precipitation, atmospheric particle count, and other meteorological variables in a given region over long periods of time. Weather differs from climate, in that weather only describes the short-term conditions of these variables.*

<https://katingankab.bps.go.id>

**ULASAN**

Berdasarkan Undang-Undang Nomor 5 Tahun 2002 tentang Pembentukan Kabupaten Katingan, Kabupaten Seruyan, Kabupaten Sukamara, Kabupaten Lamandau, Kabupaten Gunung Mas, Kabupaten Pulang Pisau, Kabupaten Murung Raya, dan Kabupaten Barito Timur di Provinsi Kalimantan Tengah, Kabupaten Katingan beribu kota di Kasongan. Selain itu, menurut Peraturan Menteri Dalam Negeri Republik Indonesia Nomor 137 Tahun 2017 tentang Kode dan Data Wilayah Administrasi Pemerintahan, luas Kabupaten Katingan adalah 17.500 km<sup>2</sup>. Namun, semenjak pembentukan wilayah tersebut pemerintah daerah Kabupaten Katingan terus melakukan kajian penetapan tata batas administrasi. Hasil Kajian yang dilakukan oleh Pemerintah daerah Kabupaten katingan hingga tahun 2019 adalah 20.393,70 km<sup>2</sup>.

Kabupaten Katingan terletak antara 0°20'-3°38' Lintang Selatan dan 112°00'-113°45' Bujur Timur. Berbatasan sebelah utara dengan Kabupaten Malawi Provinsi Kalimantan Barat; sebelah timur dengan Kabupaten Gunung Mas, Kota Palangkaraya, dan Kabupaten Pulang Pisau; sebelah selatan dengan Laut Jawa; dan sebelah barat dengan Kabupaten Kotawaringin Timur serta Kabupaten Seruyan.

Kabupaten Katingan terdiri atas 13 kecamatan, yaitu: Katingan Kuala,

**DESCRIPTION**

*Based on Law Number 5 of 2002 concerning the Formation of Katingan Regency, Seruyan Regency, Sukamara Regency, Lamandau Regency, Gunung Mas Regency, Pulang Pisau Regency, Murung Raya Regency, and East Barito Regency in Central Kalimantan Province, Katingan Regency is capitalized in Kasongan. In addition, according to the Minister of Home Affairs of the Republic of Indonesia Number 137 of 2017 concerning the Code and Data of the Government Administration Area, the area of Katingan Regency is 17,500 km<sup>2</sup>. However, since the formation of the area the Katingan Regency government has continued to study the determination of administrative boundaries. The results of the study conducted by the local government of Katingan Regency until 2019 were 20,393.70 km<sup>2</sup>.*

*Katingan is located between 0°20'-3°38' south latitude and 112°00'-113°45' east longitude. Bordered north with Malawi district of West Kalimantan Province; east to Gunung Mas, Palangkaraya and Pulang Pisau Regency; south Java Sea; and west to the East to Kotawaringin Timur and Seruyan.*

*Katingan consists of 13 subdistricts, namely: Katingan Kuala, Mendawai, Kamipang, Tasik Payawan, Katingan Hilir, Tewang Sangalang Garing, Pulau Malan, Katingan Tengah, Sanaman Mantikei, Petak Malai, Marikit, Katingan Hulu, and Bukit Raya.*

*The thirteen subdistricts are*

Mendawai, Kamipang, Tasik Payawan, Katingan Hilir, Tewang Sangalang Garing, Pulau Malan, Katingan Tengah, Sanaman Mantikei, Petak Malai, Marikit, Katingan Hulu, dan Bukit Raya.

Ketiga belas kecamatan tersebut terhampar dari selatan ke utara, dimana Kecamatan Bukit Raya memiliki jarak terjauh ke ibukota kabupaten, yakni sejauh 291 km. Kabupaten ini dilintasi oleh Sungai Katingan yang memiliki panjang  $\pm$  650 km dengan banyak anak sungainya.

Rata-rata suhu udara Kabupaten Katingan tahun 2022 berada pada kisaran 28,30°C hingga 29,08°C. Lalu, rata-rata kelembaban udara Kabupaten Katingan tahun 2022 berada pada kisaran 82,50 hingga 85,90 persen. Sementara itu, curah hujan tertinggi di Kabupaten Katingan tahun 2022 terjadi pada Bulan Oktober sebesar 387 mm<sup>3</sup>. Dan, jumlah hujan terbanyak terjadi pada Bulan Maret dan Oktober 2022 sebanyak 27 hari. Data mengenai suhu udara, kelembaban udara, curah hujan dan jumlah hujan diperoleh dari Dinas Lingkungan Hidup Kabupaten Katingan.

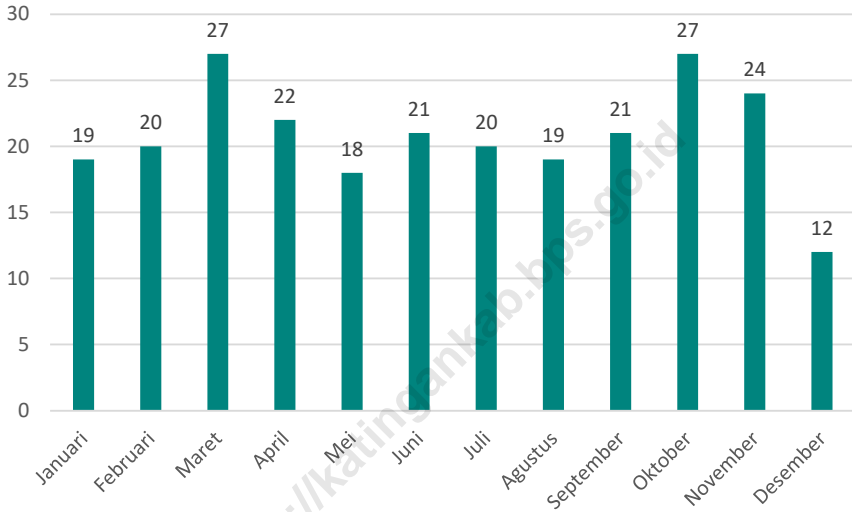
*spread from south to north, where the subdistrict Bukit Raya is one with the furthest distance to capital of regency, as far as 291 km. The regency is crossed by the river Katingan which has a length of  $\pm$  650 km with many tributaries.*

*The average temperature of Katingan Regency in 2022 is in the range of 28,30°C to 29,08°C. Then, the average humidity in Katingan Regency in 2022 is in the range of 82,50 to 85,90 percent. Meanwhile, the highest rainfall in Katingan Regency in 2022 occurred in October of 387 mm<sup>3</sup>. And, the most amount of rain occurred in March and October 2022 for 27 days. Data on air temperature, humidity, rainfall and amount of rain were obtained from the Katingan Regency Environmental Agency.*



**Gambar**  
**Figures** 1.1

**Jumlah Hari Hujan (hari) Setiap Bulan di Kabupaten Katingan, 2022**  
**Number of Rainy Days (days) by Month in Katingan Regency 2022**



Sumber/Source: Dinas Lingkungan Hidup Kabupaten Katingan/Regional Environmental Management Office of Katingan Regency



## 1.1 KEADAAN GEOGRAFI GEOGRAPHY CONDITION

**Tabel** 1.1.1 **Luas Daerah dan Jumlah Pulau Menurut Kecamatan di Kabupaten Katingan, 2022**  
**Table** 1.1.1 **Total Area and Number of Islands by Subdistrict in Katingan Regency 2022**

Kecamatan Subdistrict	Ibukota Kecamatan Capital of Subdistrict	Luas Total Area (km <sup>2</sup> /sq.km)
(1)	(2)	(3)
Katingan Kuala	Pagatan	...
Mendawai	Mendawai	...
Kamipang	Baun Bango	...
Tasik Payawan	Petak Bahandang	...
Katingan Hilir	Kasongan	...
Tewang Sangalang Garing	Pendahara	...
Pulau Malan	Buntut Bali	...
Katingan Tengah	Tumbang Samba	...
Sanaman Mantikei	Tumbang Kaman	...
Petak Malai	Tumbang Baroi	...
Marikit	Tumbang Hiran	...
Katingan Hulu	Tumbang Sanamang	...
Bukit Raya	Tumbang Kajamei	...
<b>Katingan</b>	<b>Kasongan</b>	<b>20 382,26</b>

Lanjutan Tabel/*Continued Table 1.1.1*

<b>Kecamatan Subdistrict</b>	<b>Persentase terhadap Luas Kabupaten/Kota<sup>1</sup> Percentage to Regency/Municipal Area<sup>1</sup></b>
<b>(1)</b>	<b>(4)</b>
Katingan Kuala	...
Mendawai	...
Kamipang	...
Tasik Payawan	...
Katingan Hilir	...
Tewang Sangalang Garing	...
Pulau Malan	...
Katingan Tengah	...
Sanaman Mantikei	...
Petak Malai	...
Marikit	...
Katingan Hulu	...
Bukit Raya	...
<b>Katingan</b>	<b>100</b>

Catatan/Note: <sup>1</sup>Berdasarkan Peraturan Menteri Dalam Negeri Nomor 137 Tahun 2017 tanggal 29 Desember 2017/*Based on Minister of Home Affairs Regulation Number 137/2017, December 29, 2017*

<sup>2</sup>Berdasarkan informasi Kementerian Dalam Negeri Tahun 2018/*Based on Information from Ministry of Home Affairs, 2018*

Sumber/Source: Peraturan Menteri Dalam Negeri Nomor 137 Tahun 2017 dan Badan Pusat Statistik/ *Minister of Home Affairs Regulation Number 137/2017 and BPS-Statistics*

**Tabel**  
**Table** 1.1.2

**Tinggi Wilayah dan Jarak ke Ibukota Kabupaten/Kota Menurut Kecamatan di Kabupaten Katingan, 2022**  
**Altitude and Distance to the Capital of Regency/Municipality by Subdistrict in Katingan Regency 2022**

Kecamatan Subdistrict	Tinggi Wilayah <sup>1</sup> (mdpl) Altitude (m.a.s.l)	Jarak ke Ibukota Kabupaten/Kota <sup>2</sup> Distance to the Capital of Regency/ Municipality
(1)	(2)	(3)
Katingan Kuala	13,00	365
Mendawai	15,00	317
Kamipang	17,00	90
Tasik Payawan	19,00	60
Katingan Hilir	22,00	0
Tewang Sangalang Garing	32,00	23
Pulau Malan	27,00	40
Katingan Tengah	30,00	97
Sanaman Mantikei	32,00	115
Petak Malai	40,00	230
Marikit	40,00	180
Katingan Hulu	40,00	219
Bukit Raya	50,00	291

Catatan/Note: <sup>1</sup>Berdasarkan hasil Podes 2014

<sup>2</sup>Berdasarkan hasil Podes 2018

Sumber/Source: Badan Pusat Statistik

**Tabel** 1.1.3 **Nama-nama Sungai dan Anak Sungai/Cabangnya di Kabupaten Katingan, 2014**  
**Names of River and Their Tributary in Katingan Regency, 2014**

<b>Nama Sungai</b> <i>River Name</i>	<b>Panjang (km)</b> <i>Long (km)</i>	<b>Anak/Cabang Sungai</b> <i>Tributary</i>
(1)	(2)	(3)
Sungai Katingan/ <i>Katingan River</i> (650km)	35	Sungai Kalanaman/ <i>Kalanaman River</i>
	100	Sungai Samba/ <i>Samba River</i>
	75	Sungai Hiran/ <i>Hiran River</i>
	18	Sungai Bemban/ <i>Bemban River</i>
	23	Sungai Sanamang/ <i>Sanamang River</i>
	13	Sungai Mahup/ <i>Mahup River</i>
	8	Sungai Sebangau/ <i>Sebangau River</i>
	29	Sungai Bulan/ <i>Bulan River</i>
	9	Sungai Kelaru/ <i>Kelaru River</i>
	6	Sungai Pangualas/ <i>Pangualas River</i>
	12	Sungai Kamipang/ <i>Kamipang River</i>
	5	Sungai Rasau/ <i>Rasau River</i>

Sumber/Source: Pendataan Potensi Desa 2014/ *Village Potential Survey 2014*

## 1.2 KEADAAN IKLIM CLIMATE CONDITION

**Tabel 1.2.1** Pengamatan Unsur Iklim Menurut Bulan di Stasiun Pengamatan Dinas Lingkungan Hidup Menurut Bulan di Kabupaten Katingan, 2022  
*Observation of Climate Elements at Regional Environmental Management Office By Months in Katingan Regency, 2022*

Bulan Month	Suhu Temperature (°C)			Kelembapan Humidity(%)		
	Minimum Minimum	Rata-rata Average	Maksimum Maximum	Minimum Minimum	Rata-rata Average	Maksimum Maximum
(1)	(2)	(3)	(4)	(5)	(6)	(7)
Januari/January	21,80	28,55	36,20	57,00	82,50	96,00
Februari/February	22,10	28,47	36,40	56,00	82,68	96,00
Maret/March	21,40	28,86	36,80	60,00	83,35	97,00
April/April	22,20	29,02	37,80	61,00	83,88	98,00
Mei/May	22,80	29,08	36,60	61,00	85,06	98,00
Juni/June	22,10	28,38	35,90	61,00	85,08	98,00
Juli/July	22,10	28,33	36,30	62,00	85,06	98,00
Agustus/August	20,50	28,45	36,00	58,00	84,60	98,00
September/September	21,90	28,47	36,70	62,00	85,40	98,00
Oktober/October	22,00	28,61	35,80	63,00	85,90	99,00
November/November	22,40	28,79	36,10	63,00	85,27	98,00
Desember/December	21,30	28,30	35,40	61,00	85,76	99,00

Lanjutan Tabel/*Continued Table 1.2.1*

<b>Bulan</b> <i>Month</i>	<b>Jumlah Curah Hujan</b> <i>Number of Precipitation (mm)</i>	<b>Jumlah Hari Hujan (hari)</b> <i>Number of Rainy Days (day)</i>
(1)	(8)	(9)
Januari/ <i>January</i>	367	19
Februari/ <i>February</i>	241	20
Maret/ <i>March</i>	77	27
April/ <i>April</i>	278	22
Mei/ <i>May</i>	383	18
Juni/ <i>June</i>	276	21
Juli/ <i>July</i>	283	20
Agustus/ <i>August</i>	307	19
September/ <i>September</i>	385	21
Oktober/ <i>October</i>	387	27
November/ <i>November</i>	346	24
Desember/ <i>December</i>	165	12

Sumber/*Source*: Dinas Lingkungan Hidup Kabupaten Katingan/*Regional Environmental Management Office of Katingan Regency*

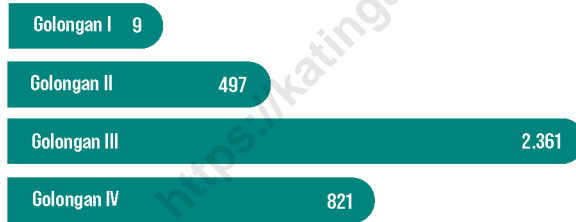


# 02

## Pemerintahan *Government*

### Jumlah Pegawai Negeri Sipil Menurut Tingkat Kepangkatan Kabupaten Katingan 2022

*Structural Occupation of Katingan Regency 2022*




# 44,00%



### Anggota DPRD di Kabupaten Katingan adalah Sarjana/Doktor/Ph.D

*Members of the Regional House of Representative's  
Katingan Regency are Bachelor/Doctor/Ph.D*



# 14

### Peraturan Daerah Kabupaten Katingan dibuat pada 2022

*Local regulation of the Katingan Regency  
were made in 2022*



**PENJELASAN TEKNIS**

1. **Desa/kelurahan** adalah satuan organisasi pemerintahan terendah di Indonesia. Desa dipimpin oleh seorang kepala desa yang berada di bawah camat. Kepala desa dipilih secara demokratis oleh masyarakat sedangkan kepala kelurahan ditunjuk dari pegawai negeri.

2. **Kabupaten/kota** di Provinsi Kalimantan Tengah sampai tahun 1998, sebelum ada pemekaran daerah, yaitu :

1. Kota Palangka Raya;
2. Kabupaten Barito Selatan;
3. Kabupaten Barito Utara;
4. Kabupaten Kapuas;
5. Kabupaten Kotawaringin Barat;
6. Kabupaten Kotawaringin Timur.

Kabupaten di Provinsi Kalimantan Tengah yang merupakan hasil pemekaran daerah sejak tahun 1999 yaitu :

1. Kabupaten Barito Timur;
2. Kabupaten Murung Raya;
3. Kabupaten Gunung Mas;
4. Kabupaten Pulang Pisau;
5. Kabupaten Lamandau;
6. Kabupaten Sukamara;
7. Kabupaten Katingan;
8. Kabupaten Seruyan.

**TECHNICAL NOTES**

1. **Village/kelurahan** refers to the territory which is the lowest administration unit of the Government of Indonesia. This includes the community which is headed by a village head who ranks directly below the subdistrict head. The heads of desa are democratically elected by the community whereas heads of kelurahan (lurah) are appointed as public servants.

2. **Regencies/municipality** in Kalimantan Tengah Province until 1998, before the expansion happened, are:

1. Palangka Raya Municipality
2. Barito Selatan Regency
3. Barito Utara Regency
4. Kapuas Regency
5. Kotawaringin Barat Regency
6. Kotawaringin Timur Regency

The name of regency in Kalimantan Tengah Province until 1998, before the expansion happened, are:

1. Barito Timur Regency;
2. Murung Raya Regency;
3. Gunung Mas Regency;
4. Pulang Pisau Regency;
5. Lamandau Regency;
6. Sukamara Regency;
7. Katingan Regency;
8. Seruyan Regency.

3. **Anggota Dewan Perwakilan Rakyat Daerah (DPRD)** dipilih melalui pemilihan umum (pemilu) dan dilantik dalam masa jabatan lima tahun.
  4. **Pegawainegerisipil(PNS)** adalah setiap warga negara Republik Indonesia yang telah memenuhi syarat yang ditentukan, diangkat oleh pejabat yang berwenang, dan disertai tugas dalam jabatan negeri, atau disertai tugas negara lainnya, dan digaji berdasarkan peraturan perundang-undangan yang berlaku. PNS terdiri dari PNS pusat dan PNS daerah.
  5. **Realisasi Penerimaan dan Pengeluaran Pemerintah Provinsi** adalah realisasi / perhitungan APBD Provinsi pada tiap tahun anggaran.
  6. **Pendapatan Asli Daerah (PAD)** adalah pendapatan yang diperoleh daerah yang dipungut berdasarkan peraturan daerah sesuai dengan peraturan perundang-undangan, guna keperluan daerah yang bersangkutan dalam membiayai kegiatannya.
  7. **Dana Perimbangan** adalah dana yang bersumber dari pendapatan APBN yang dialokasikan kepada Daerah untuk mendanai kebutuhan daerah dalam rangka pelaksanaan desentralisasi.
  8. **Lain-lain Pendapatan yang Sah** adalah pendapatan lainnya dari pemerintah pusat dan atau dari
3. **Members of the Regional House of Representatives (DPRD)** are elected through a general election and appointed for a five-years membership.
  4. **The civil servant (PNS)** is every citizen of the Republic of Indonesia who has been determined eligible, be appointed by the authorized official, and assigned the duty in the state office, or charge of any other state duty, is paid based on legislation and regulations. PNS consists of central and regional civil servants
  5. **Actual revenue and expenditure of Provincial Government** is the realization/provincial budget calculations for every fiscal year.
  6. **Original Local Government Revenue** is revenue that withheld based on local regulations in accordance with the legislation, for the purposes of financing their activities.
  7. **Balanced Budget** is the fund coming from the state budget that allocated to regions to fund their needs in the context of decentralization.
  8. **Other Legal Revenue is other income that coming** from the central government and or from

instansi pusat, serta dari daerah lainnya.

*the central agencies, as well as from other local government.*

<https://katingankab.bps.go.id>

**ULASAN**

Berdasarkan Peraturan Kepala Badan Pusat Statistik Nomor 1 Tahun 2020 tentang Perubahan Atas Peraturan Kepala Badan Pusat Statistik Nomor 3 Tahun 2019 tentang Kode dan Nama Wilayah Kerja Statistik Tahun 2019, terdapat 161 desa/kelurahan di Kabupaten Katingan.

Dewan Perwakilan Rakyat Daerah (DPRD) di Kabupaten Katingan beranggotakan 25 orang, terdiri dari 21 orang laki-laki dan 4 orang perempuan, dengan sebagian besar anggota DPRD berlatar pendidikan SLTA/Sederajat dan S1 sebesar masing-masing 36 persen.

Jumlah Pegawai Negeri Sipil di Kabupaten Katingan pada tahun 2022 sebanyak 3.688 orang. Data tersebut menunjukkan peningkatan jumlah PNS dari tahun sebelumnya yang sebesar 3.739 orang. Jumlah PNS perempuan lebih banyak dari jumlah PNS laki-laki di Kabupaten Katingan tahun 2022. Sebagian besar latar belakang pendidikan PNS di Kabupaten Katingan tahun 2022 adalah tingkat Sarjana/Doktor/Ph.D (61,76 persen).

Pada tahun 2022, realisasi penerimaan daerah Kabupaten Katingan sebesar 1,33 triliun rupiah. Sedangkan realisasi pengeluaran daerah Kabupaten Katingan sebesar 1,33 triliun rupiah.

**DESCRIPTION**

*Based on Regulation of the Central Statistics Agency Number 1 of 2020 concerning Amendments to the Regulation of the Central Statistics Agency Number 3 of 2019 concerning Codes and Names of Statistic Working Areas in 2019, there are 161 villages in the Katingan Regency.*

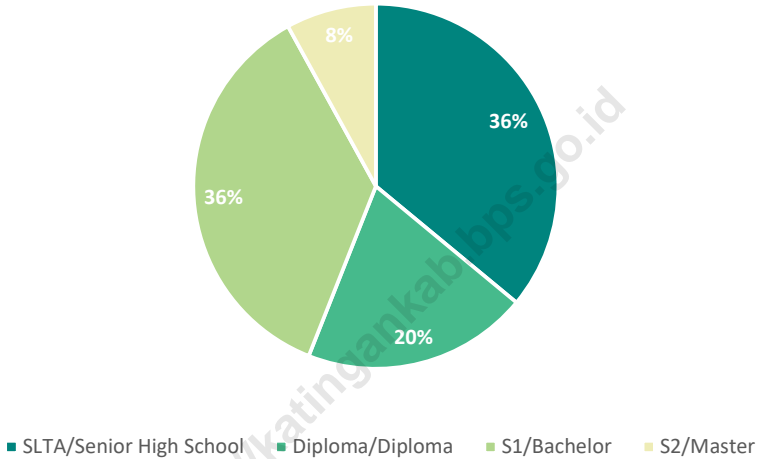
*The Regional Representative Council (DPRD) in Katingan Regency has 25 members, consisting of 21 men and 4 women, with the majority of DPRD members having a high school / equivalent education and S1 degree of 36 percent each.*

*The number of Civil Servants in Katingan Regency in 2022 was 3.688 people. The data shows an increase in the number of civil servants from the previous year which was 3.739 people. The number of female civil servants is greater than the number of male civil servants in Katingan Regency in 2022. Most of the educational background of civil servants in Katingan Regency in 2022 are Bachelor / Doctor / Ph.D levels (61,76 percent).*

*In 2022, the realization of Katngan Regency regional revenue amounted to 1,33 trillion rupiah. Whereas the realization of Katingan Regency regional expenditure of 1,33 trillion rupiah.*

**Gambar** 2.1  
**Figures**

**Persentase Anggota DPRD Menurut Pendidikan Tertinggi yang Ditamatkan di Kabupaten Katingan, 2022**  
**Percentage of Regional House of Representative's Member by Educational Level in Katingan Regency, 2022**



Sumber/Source: Sekretariat DPRD Kabupaten Katingan/Regional House of Representatives Secretariat of Katingan Regency





## 2.1 WILAYAH ADMINISTRATIF ADMINISTRATIVE AREA

**Tabel** 2.1.1 **Jumlah Desa<sup>1</sup>/Kelurahan Menurut Kecamatan di Kabupaten Katingan, 2018–2022**  
**Table** 2.1.1 **Number of Villages<sup>1</sup>/Kelurahan by Subdistrict in Katingan Regency 2018–2022**

Kecamatan Subdistrict	2018	2019	2020	2021	2022
(1)	(2)	(3)	(4)	(5)	(6)
Katingan Kuala	16	16	16	16	16
Mendawai	7	7	7	7	7
Kamipang	9	9	9	9	9
Tasik Payawan	8	8	8	8	8
Katingan Hilir	8	8	8	8	8
Tewang Sangalang Garing	10	10	10	10	10
Pulau Malan	14	14	14	14	14
Katingan Tengah	16	16	16	16	16
Sanaman Mantikei	14	14	14	14	14
Petak Malai	7	7	7	7	7
Marikit	18	18	18	18	18
Katingan Hulu	23	23	23	23	23
Bukit Raya	11	11	11	11	11
<b>Katingan</b>	<b>161</b>	<b>161</b>	<b>161</b>	<b>161</b>	<b>161</b>

Catatan/Note: <sup>1</sup>Termasuk kelurahan dan Unit Permukiman Transmigrasi (UPT)/Include Transmigration Settlement Unit  
Sumber/Source: Peraturan Kepala Badan Pusat Statistik Nomor 1 Tahun 2020 Tanggal 5 Februari 2020 tentang Perubahan Atas Peraturan Kepala Badan Pusat Statistik Nomor 3 Tahun 2019 tentang Kode dan Nama Wilayah Kerja Statistik Tahun 2019/Chief Statistician Regulation Number 1/2020, February 5 2020, as a revision of Chief Statistician Regulation Number 3 of 2019 on Code and Name of Regional Level of Data Collection.

## 2.2 DEWAN PERWAKILAN RAKYAT DAERAH REGIONAL HOUSE OF REPRESENTATIVE

**Tabel 2.2.1** Jumlah Anggota Dewan Perwakilan Rakyat Daerah Menurut Partai Politik dan Jenis Kelamin di Kabupaten Katingan, 2022  
*Number of Regional House of Representatives's Members by Political Parties and Sex in Katingan Regency 2022*

Partai Politik <i>Political Parties</i>	Laki-Laki <i>Male</i>	Perempuan <i>Female</i>	Jumlah <i>Total</i>
(1)	(2)	(3)	(4)
PDI Perjuangan	7	-	7
Partai Gerindra	1	1	2
Partai Golkar	3	1	4
Partai Demokrat	1	-	1
Partai Persatuan Indonesia	1	-	1
Partai Amanat Nasional	2	-	2
Partai Kebangkitan Bangsa	3	-	3
Partai Nasional Demokrasi	1	1	2
Partai Hanura	1	1	2
Partai Persatuan Pembangunan	1	-	1
<b>Katingan</b>	<b>21</b>	<b>4</b>	<b>25</b>

Sumber/Source: Sekretariat DPRD Kabupaten Katingan/*Regional House of Representatives Secretariat of Katingan Regency*

**Tabel**  
**Table** 2.2.2

**Jumlah Anggota Dewan Perwakilan Rakyat Daerah Menurut Pendidikan Tertinggi yang Ditamatkan dan Jenis Kelamin di Kabupaten Katingan, 2022**  
**Number of Regional House of Representatives's Members by Educational Level and Sex in Katingan Regency 2022**

<b>Pendidikan Tertinggi yang Ditamatkan</b> <i>Educational Level</i>	<b>Laki-Laki</b> <i>Male</i>	<b>Perempuan</b> <i>Female</i>	<b>Jumlah</b> <i>Total</i>
(1)	(2)	(3)	(4)
<i>SD/Primary School</i>	-	-	-
<i>SLTP/Junior High School</i>	-	-	-
<i>SLTA/Senior High School</i>	8	1	9
<i>Diploma/Diploma</i>	4	1	5
<i>S1/Bachelor</i>	8	1	9
<i>S2/Master</i>	1	1	2
<i>S3/Doctor</i>	-	-	-
<b>Katingan</b>	<b>21</b>	<b>4</b>	<b>25</b>

Sumber/Source: Sekretariat DPRD Kabupaten Katingan/*Regional House of Representatives Secretariat of Katingan Regency*

**Tabel 2.2.3** Jumlah Keputusan DPRD Menurut Jenis Keputusan di Kabupaten Katingan, 2018-2022  
**Number of Decisions Created by Type in Katingan Regency, 2018-2022**

Jenis Keputusan Type of Decision	2018	2019	2020	2021	2022
(1)	(2)	(3)	(4)	(5)	(6)
Peraturan Daerah	8	10	12	6	14
Keputusan DPRD	7	45	4	20	21
Keputusan Pimpinan DPRD	22	35	25	24	21
<b>Rapat-Rapat</b>					
Rapat Paripurna	36	45	32	32	34
Rapat Banmus	24	23	34	24	22
Rapat Internal DPRD	5	15	17	8	8
Rapat Panitia Khusus	-	-	-	-	-
Lainnya	-	-	-	-	-
<b>Total</b>	<b>106</b>	<b>103</b>	<b>124</b>	<b>114</b>	<b>120</b>

Sumber/Source: Sekretariat DPRD Kabupaten Katingan/Regional House of Representatives Secretariat of Katingan Regency

## 2.3 SUMBER DAYA MANUSIA HUMAN RESOURCES

**Tabel 2.3.1** Jumlah Pegawai Negeri Sipil Menurut Jabatan dan Jenis Kelamin di Kabupaten Katingan, Desember 2021 dan Desember 2022  
*Number of Civil Servants by Occupation and Sex in Katingan Regency December 2021 and December 2022*

Jabatan <i>Occupation</i>	2021		Jumlah <i>Total</i>
	Laki-Laki <i>Male</i>	Perempuan <i>Female</i>	
(1)	(2)	(3)	(4)
Jabatan Pimpinan Tinggi Utama <i>Senior Executives</i>	-	-	-
Jabatan Pimpinan Tinggi Madya <i>Middle Executives</i>	-	-	-
Jabatan Pimpinan Tinggi Pratama <i>Junior Executives</i>	24	-	24
Administrator <i>Administrator</i>	94	34	128
Pengawas <i>Supervisor</i>	273	154	427
Eselon V <i>5<sup>th</sup> Echelon</i>	-	-	-
Jabatan Fungsional Dosen <i>Certain Functional Position for Lecturer</i>	616	964	1 580
Jabatan Fungsional Guru <i>Certain Functional Position for Teacher</i>	-	-	-
Jabatan Fungsional Medis <i>Certain Functional Position for Medical Field</i>	136	417	553
Jabatan Fungsional Teknis <i>Certain Functional Position for Technical Field</i>	76	47	123
Jabatan Fungsional Umum/Pelaksana <i>General Functional Position</i>	539	365	904
<b>Jumlah/Total</b>	<b>1 758</b>	<b>1 981</b>	<b>3 739</b>

Lanjutan Tabel/Continued Table 2.3.1

Jabatan <i>Occupation</i>	2022		Jumlah <i>Total</i>
	Laki-Laki <i>Male</i>	Perempuan <i>Female</i>	
(1)	(2)	(3)	(4)
Jabatan Pimpinan Tinggi Utama <i>Senior Executives</i>	-	-	-
Jabatan Pimpinan Tinggi Madya <i>Middle Executives</i>	-	-	-
Jabatan Pimpinan Tinggi Pratama <i>Junior Executives</i>	22	1	23
Administrator <i>Administrator</i>	110	39	149
Pengawas <i>Supervisor</i>	134	74	208
Eselon V <i>5<sup>th</sup> Echelon</i>	-	-	-
Jabatan Fungsional Dosen <i>Certain Functional Position for Lecturer</i>	-	-	-
Jabatan Fungsional Guru <i>Certain Functional Position for Teacher</i>	573	927	1 500
Jabatan Fungsional Medis <i>Certain Functional Position for Medical Field</i>	135	423	558
Jabatan Fungsional Teknis <i>Certain Functional Position for Technical Field</i>	193	126	319
Jabatan Fungsional Umum/ Pelaksana <i>General Functional Position</i>	521	410	931
<b>Jumlah/Total</b>	<b>1 688</b>	<b>2 000</b>	<b>3 688</b>

Catatan/Note: Jumlah Pegawai Negeri Sipil yang Bekerja pada Instansi Daerah/ *Number of Civil Servants Working at Regional Institutions*

Sumber/Source: Badan Kepegawaian Negara (BKN)/ *National Civil Service Agency*

**Tabel**  
**Table** 2.3.2

**Jumlah Pegawai Negeri Sipil Menurut Tingkat Pendidikan dan Jenis Kelamin di Kabupaten Katingan, Desember 2021 dan Desember 2022**

**Number of Civil Servants by Educational Level and Sex in Katingan Regency Desember 2021 and Desember 2022**

Tingkat Pendidikan <i>Educational Level</i>	2021		
	Laki-Laki <i>Male</i>	Perempuan <i>Female</i>	Jumlah <i>Total</i>
(1)	(2)	(3)	(4)
Sampai dengan SD <i>Up to Primary School</i>	11	-	11
SMP/Sederajat <i>General Vocational Junior High School</i>	6	1	7
SMA/Sederajat <i>General/Vocational Senior High School</i>	364	156	520
Diploma I/Akta I <i>Diploma I/Akta I</i>	-	9	9
Diploma II/Akta II <i>Diploma II/Akta II</i>	55	43	98
Diploma III/Akta III <i>Diploma III/Akta III</i>	185	404	589
Diploma IV/Akta IV <i>Diploma IV/Akta IV</i>	13	37	50
S1/Sarjana <i>Under Graduate/Bachelor</i>	1 032	1 269	2 301
S2/Pasca Sarjana <i>Graduate</i>	91	62	153
S3/Doktor/Ph.D <i>Post Graduate</i>	1	-	1
<b>Jumlah/Total</b>	<b>1 758</b>	<b>1 981</b>	<b>3 739</b>

Lanjutan Tabel/Continued Table 2.3.2

Tingkat Pendidikan <i>Educational Level</i>	2022		
	Laki-Laki <i>Male</i>	Perempuan <i>Female</i>	Jumlah <i>Total</i>
	(1)	(2)	(3)
Sampai dengan SD <i>Up to Primary School</i>	6	-	6
SMP/Sederajat <i>General Vocational Junior High School</i>	5	1	6
SMA/Sederajat <i>General/Vocational Senior High School</i>	316	128	444
Diploma I/Akta I <i>Diploma I/Akta I</i>	-	5	5
Diploma II/Akta II <i>Diploma II/Akta II</i>	41	30	71
Diploma III/Akta III <i>Diploma III/Akta III</i>	196	458	654
Diploma IV/Akta IV <i>Diploma IV/Akta IV</i>	11	45	56
S1/Sarjana <i>Under Graduate/Bachelor</i>	1 019	1 259	2 278
S2/Pasca Sarjana <i>Graduate</i>	93	74	167
S3/Doktor/Ph.D <i>Post Graduate</i>	1	-	1
<b>Jumlah/Total</b>	<b>1 688</b>	<b>2 000</b>	<b>3 688</b>

Catatan/Note: Jumlah Pegawai Negeri Sipil yang Bekerja pada Instansi Daerah/ *Number of Civil Servants Working at Regional Institutions*

Sumber/Source: Badan Kepegawaian Negara (BKN)/ *National Civil Service Agency*



**Tabel**  
**Table** 2.3.3

**Jumlah Pegawai Negeri Sipil Menurut Tingkat Kepangkatan dan Jenis Kelamin di Kabupaten Katingan, Desember 2021 dan Desember 2022**

**Number of Civil Servants by Hierarchy and Sex in Katingan Regency Desember 2021 and Desember 2022**

Pangkat/Golongan/Ruang <i>Hierarchy</i>	2021		
	Laki-Laki <i>Male</i>	Perempuan <i>Female</i>	Jumlah <i>Total</i>
(1)	(2)	(3)	(4)
<b>Golongan I/Range I</b>	13	-	13
I/A (Juru Muda)/ <i>Junior Clerk</i>	-	-	-
I/B (Juru Muda Tingkat I) <i>First Class Junior Clerk</i>	1	-	1
I/C (Juru)/ <i>Clerk</i>	5	-	5
I/D (Juru Tingkat I)/ <i>First Class Clerk</i>	7	-	7
<b>Golongan II/Range II</b>	266	189	455
II/A (Pengatur Muda)/ <i>Junior Supervisor</i>	26	11	37
II/B (Pengatur Muda Tingkat I) <i>First Class Junior Supervisor</i>	29	10	39
II/C (Pengatur)/ <i>Supervisor</i>	91	81	172
II/D (Pengatur Tingkat I) <i>First Class Supervisor</i>	120	87	207
<b>Golongan III/Range III</b>	1 043	1 368	2 411
III/A (Penata Muda)/ <i>Junior Superintendent</i>	217	325	542
III/B (Penata Muda Tingkat I) <i>First Class Junior Superintendent</i>	262	378	640
III/C (Penata)/ <i>Superintendent</i>	260	345	605
III/D (Penata Tingkat I) <i>First Class Superintendent</i>	304	320	624
<b>Golongan IV/Range IV</b>	436	424	860
IV/A (Pembina)/ <i>Administrator</i>	266	235	501
IV/B (Pembina Tingkat I) <i>First Class Administrator</i>	146	189	335
IV/C (Pembina Utama Muda) <i>Junior Administrator</i>	23	-	23
IV/D (Pembina Utama Madya) <i>Middle Administrator</i>	1	-	1
IV/E (Pembina Utama) <i>Senior Administrator</i>	-	-	-
<b>Jumlah/Total</b>	<b>1 758</b>	<b>1 981</b>	<b>3 739</b>

Lanjutan Tabel/Continued Table 2.3.3

Pangkat/Golongan/Ruang <i>Hierarchy</i>	2022		
	Laki-Laki <i>Male</i>	Perempuan <i>Female</i>	Jumlah <i>Total</i>
(1)	(2)	(3)	(4)
<b>Golongan I/Range I</b>	<b>9</b>	<b>-</b>	<b>9</b>
I/A (Juru Muda)/ <i>Junior Clerk</i>	-	-	-
I/B (Juru Muda Tingkat I) <i>First Class Junior Clerk</i>	1	-	1
I/C (Juru)/ <i>Clerk</i>	3	-	3
I/D (Juru Tingkat I)/ <i>First Class Clerk</i>	5	-	5
<b>Golongan II/Range II</b>	<b>258</b>	<b>239</b>	<b>497</b>
II/A (Pengatur Muda)/ <i>Junior Supervisor</i>	23	12	35
II/B (Pengatur Muda Tingkat I) <i>First Class Junior Supervisor</i>	28	9	37
II/C (Pengatur)/ <i>Supervisor</i>	89	116	205
II/D (Pengatur Tingkat I) <i>First Class Supervisor</i>	118	102	220
<b>Golongan III/Range III</b>	<b>1 013</b>	<b>1 348</b>	<b>2 361</b>
III/A (Penata Muda)/ <i>Junior Superintendent</i>	218	271	489
III/B (Penata Muda Tingkat I) <i>First Class Junior Superintendent</i>	225	368	593
III/C (Penata)/ <i>Superintendent</i>	237	328	565
III/D (Penata Tingkat I) <i>First Class Superintendent</i>	333	381	714
<b>Golongan IV/Range IV</b>	<b>408</b>	<b>413</b>	<b>821</b>
IV/A (Pembina)/ <i>Administrator</i>	250	231	481
IV/B (Pembina Tingkat I) <i>First Class Administrator</i>	137	179	316
IV/C (Pembina Utama Muda) <i>Junior Administrator</i>	20	3	23
IV/D (Pembina Utama Madya) <i>Middle Administrator</i>	1	-	1
IV/E (Pembina Utama) <i>Senior Administrator</i>	-	-	-
<b>Jumlah/Total</b>	<b>1 688</b>	<b>2 000</b>	<b>3 688</b>

Catatan/Note: Jumlah Pegawai Negeri Sipil yang Bekerja pada Instansi Daerah/ *Number of Civil Servants Working at Regional Institutions*

Sumber/Source: Badan Kepegawaian Negara (BKN)/ *National Civil Service Agency*

**Tabel**  
**Table** 2.3.4

**Jumlah Pegawai Negeri Sipil Menurut Dinas/Instansi Pemerintahan dan Jenis Kelamin di Kabupaten Katingan, 2022**  
**Number of Civil Servants by Institutions/Boards and Sex in Katingan Regency, 2022**

Dinas/Instansi Pemerintahan <i>Institutional/Boards</i>	Laki-Laki <i>Male</i>	Perempuan <i>Female</i>	Jumlah <i>Total</i>
(1)	(2)	(3)	(4)
Sekretariat Daerah	59	48	107
Sekretariat DPRD	12	10	22
Inspektorat	31	12	43
Badan Pengelola Keuangan dan Aset + UPTD	36	22	58
Badan Perencanaan Pembangunan, Penelitian, dan Pengembangan	18	14	32
Badan Kepegawaian, Pendidikan, dan Pelatihan	17	10	27
Badan Kesatuan Bangsa dan Politik	14	3	17
Badan Penanggulangan Bencana Daerah	23	3	26
Dinas Kebudayaan, Pariwisata, Pemuda, dan Olahraga	19	13	32
Dinas Kependudukan dan Pencatatan Sipil	9	12	21
Dinas Kesehatan + UPTD	173	439	612
Dinas Komunikasi, Informatika, Persandian dan Statistik	17	9	26
Dinas Koperasi, Usaha Kecil Menengah, Perdagangan, dan Perindustrian	19	7	26
Dinas Lingkungan Hidup	23	12	35
Dinas Pemberdayaan Masyarakat dan Desa	15	8	23
Dinas Penanaman Modal dan PTSP	16	6	22
Dinas Pendidikan + UPTD	732	1 069	1 801
Dinas Pertanian, Pangan, dan Perikanan + UPTD	71	39	110

Lanjutan Tabel/*Continued Table 2.3.4*

<b>Dinas/Instansi Pemerintahan</b> <i>Institutional/Boards</i>	<b>Laki-Laki</b> <i>Male</i>	<b>Perempuan</b> <i>Female</i>	<b>Jumlah</b> <i>Total</i>
(1)	(2)	(3)	(4)
Dinas Perumahan, Kawasan Pemukiman, dan Pertanahan	24	5	29
Dinas Pemberdayaan Perempuan, Perlindungan Anak, Pengendalian Penduduk dan Keluarga Berencana	9	26	35
Dinas Pekerjaan Umum, Penataan ruang, dan Perhubungan	56	9	65
Dinas Sosial	12	9	21
Dinas Transmigrasi dan Tenaga Kerja	17	9	26
Satuan Polisi Pamong Praja	48	4	52
Rumah Sakit Umum Daerah Kasongan	55	145	200
Sekretariat Komisi Pemilihan Umum Daerah	-	-	-
Sekretariat Dewan Pengurus KORPRI	-	-	-
Kecamatan Katingan Kuala	13	4	17
Kecamatan Mendawai	10	2	12
Kecamatan Tasik Payawan	9	4	13
Kecamatan Kamipang	12	4	16
Kecamatan Katingan Hilir	20	13	33
Kecamatan Tewang Sangalang Garing	14	9	23
Kecamatan Pulau Malan	11	5	16
Kecamatan Katingan Tengah	14	4	18
Kecamatan Sanaman Mantikei	12	4	16
Kecamatan Petak Malai	7	1	8
Kecamatan Marikit	11	2	13
Kecamatan Katingan Hulu	18	2	20
Kecamatan Bukit Raya	10	-	10
<b>Jumlah/Total</b>	<b>1 686</b>	<b>1 997</b>	<b>3 683</b>

Sumber/*Source*: Badan Kepegawaian, Pendidikan, dan Pelatihan Kabupaten Katingan/*Civil Servant, Education, and Training Agency of Katingan regency*

**Tabel**  
**Table** 2.3.5

**Jumlah Pegawai Negeri Sipil Menurut Dinas/Instansi Pemerintah dan Golongan di Kabupaten Katingan, 2022**  
**Number of Civil Servants by Institution/Boards and Group in Katingan Regency, 2022**

Dinas/Instansi Pemerintahan <i>Institutional/Boards</i>	Golongan PNS				Jumlah Total
	I	II	III	IV	
(1)	(2)	(3)	(4)	(5)	(6)
Sekretariat Daerah	-	13	80	14	107
Sekretariat DPRD	-	5	13	4	22
Inspektorat	-	3	28	12	43
Badan Pengelola keuangan dan Aset + UPTD	-	5	31	7	43
Badan Perencanaan Pembangunan, Penelitian, dan Pengembangan	-	4	22	6	32
Badan Kepegawaian, Pendidikan, dan Pelatihan	-	5	20	2	27
Badan Kesatuan Bangsa dan Politik	-	2	9	6	17
Badan Penanggulangan Bencana Daerah	-	5	17	4	26
Dinas Kebudayaan, Pariwisata, Pemuda, dan Olahraga	-	2	22	8	32
Dinas Kependudukan dan Pencatatan Sipil	-	1	16	4	21
Dinas Kesehatan + UPTD	-	214	383	15	612
Dinas Komunikasi, Informatika, Persandian dan Statistik	1	3	17	5	26
Dinas Koperasi, Usaha Kecil Menengah, Perdagangan, dan Perindustrian	-	3	19	4	26
Dinas Lingkungan Hidup	-	8	19	8	35
Dinas Pemberdayaan Masyarakat dan Desa	-	3	17	3	23
Dinas Penanaman Modal dan PTSP	-	2	15	5	22
Dinas Pendidikan + UPTD	6	43	1.115	637	1.801
Dinas Pertanian, Pangan, dan Perikanan + UPTD	-	28	70	12	110

Lanjutan Tabel/Continued Table 2.3.5

Dinas/Instansi Pemerintahan <i>Institutional/Boards</i>	Golongan PNS				Jumlah Total
	I	II	III	IV	
(1)	(2)	(3)	(4)	(5)	(6)
Dinas Perumahan, Kawasan Pemukiman, dan Pertanahan	-	8	20	1	29
Dinas Pemberdayaan Perempuan, Perlindungan Anak, Pengendalian Penduduk dan Keluarga Berencana	-	2	27	6	35
Dinas Pekerjaan Umum, Penataan ruang, dan Perhubungan	-	9	50	6	65
Dinas Sosial	-	1	15	5	21
Dinas Transmigrasi dan Tenaga Kerja	-	3	18	5	26
Satuan Polisi Pamong Praja	-	18	31	3	52
Rumah Sakit Umum Daerah Kasongan	-	26	158	16	200
Sekretariat Komisi Pemilihan Umum Daerah					0
Sekretariat Dewan Pengurus KORPRI					0
Kecamatan Katingan Kuala	-	9	7	1	17
Kecamatan Mendawai	-	6	4	2	12
Kecamatan Tasik Payawan	-	3	8	2	13
Kecamatan Kamipang	-	6	8	2	16
Kecamatan Katingan Hilir	-	8	24	1	33
Kecamatan Tewang Sangalang Garing	-	6	13	4	23
Kecamatan Pulau Malan	-	5	9	2	16
Kecamatan Katingan Tengah	-	5	11	2	18
Kecamatan Sanaman Mantikei	1	5	9	1	16
Kecamatan Petak Malai	-	3	4	1	8
Kecamatan Marikit	1	5	6	1	13
Kecamatan Katingan Hulu	-	10	8	2	20
Kecamatan Bukit raya	-	2	7	1	10
<b>Jumlah/Total</b>	<b>9</b>	<b>489</b>	<b>2.350</b>	<b>820</b>	<b>3.668</b>

Sumber/Source: Badan Kepegawaian, Pendidikan, dan Pelatihan Kabupaten Katingan/Civil Servant, Education, and Training Agency of Katingan regency

## 2.4 KEUANGAN PEMERINTAH GOVERNMENT FINANCE

**Tabel 2.4.1** Realisasi Pendapatan Pemerintah Kabupaten Katingan Menurut Jenis Pendapatan (ribu rupiah), 2019–2022  
*Actual Katingan Regency Government Revenues by Kind of Revenues (thousand rupiahs), 2019–2022*

Jenis Pendapatan/Kind of Revenues	2019	2020
(1)	(2)	(3)
<b>1. Pendapatan Asli Daerah (PAD)/Regional Revenue</b>	66 034 442,49	64 463 349,64
1.1 Pajak Daerah/Regional Tax	20 855 317,94	16 517 242,27
1.2 Retribusi Daerah/Regional Retribution	3 611 954,14	4 155 338,13
1.3 Hasil Perusahaan Milik Daerah dan Pengelolaan Kekayaan Daerah yang Dipisahkan/Regional-Owned Company Revenue and Separated Management of Regional Wealth	7 600 307,55	7 738 215,98
1.4 Lain-lain PAD yang Sah/Other Regional Revenue	33 966 862,86	36 052 553,26
<b>2. Dana Perimbangan/Balance Funds</b>	1 003 741 055,49	852 865 397,62
2.1 Bagi Hasil Pajak/Tax Sharing Revenue	117 965 158,70	40 792 508,28
2.2 Bagi Hasil Bukan Pajak/Sumber Daya Alam/Non-Tax Sharing Revenue/Natural Resources	-	47 991 887,49
2.3 Dana Alokasi Umum/General Allocation Fund	712 958 173,00	634 091 753,00
2.4 Dana Alokasi Khusus/Special Allocation Fund	172 817 723,80	129 989 248,85
<b>3. Lain-lain Pendapatan yang Sah/Other Revenue</b>	215 839 639,44	189 543 589,02
3.1 Pendapatan Hibah/Grant	37 317 858,38	115 095,88
3.2 Dana Darurat/Emergency Fund	-	-
3.3 Dana Bagi Hasil Pajak dari Provinsi dan Pemerintah Daerah Lainnya/Tax Sharing Revenue from Provincial and Other Regional Governments	34 505 420,26	15 925 187,14
3.4 Dana Penyesuaian dan Otonomi Daerah/Regional Adjustment and Autonomy Fund	-	39 048 707,60
3.5 Bantuan Keuangan dari Provinsi atau Pemerintah Daerah Lainnya/Financial Assistance from Provincial or Other Regional Governments	150 000,00	15 983 060,00
3.6 Lainnya/Others	143 866 360,80	118 471 538,40
<b>Jumlah/Total</b>	<b>1 285 615 137,42</b>	<b>1 106 872 336,28</b>

Lanjutan Tabel/Continued Table 2.4.1

Jenis Pendapatan/Kind of Revenues	2021 <sup>1</sup>	2022 <sup>1</sup>
(1)	(4)	(5)
<b>1. Pendapatan Asli Daerah (PAD)/Regional Revenue</b>	67 037 297,03	48 262 892,31
1.1 Pajak Daerah/Regional Tax	14 754 038,10	21 978 971,29
1.2 Retribusi Daerah/Regional Retribution	3 220 291,26	5 461 470,06
1.3 Hasil Perusahaan Milik Daerah dan Pengelolaan Kekayaan Daerah yang Dipisahkan/Regional-Owned Company Revenue and Separated Management of Regional Wealth	9 867 993,17	11 176 014,57
1.4 Lain-lain PAD yang Sah/Other Regional Revenue	39 194 969,52	9 646 436,40
<b>2. Dana Perimbangan/Balance Funds</b>	899 375 894,00	1 062 291 908,88
2.1 Bagi Hasil Pajak/Tax Sharing Revenue	36 411 231,34	54 842 584,67
2.2 Bagi Hasil Bukan Pajak/Sumber Daya Alam/Non-Tax Sharing Revenue/Natural Resources	-	-
2.3 Dana Alokasi Umum/General Allocation Fund	625 956 787,00	809 967 022,45
2.4 Dana Alokasi Khusus/Special Allocation Fund	195 218 961,39	197 482 303,76
<b>3. Lain-lain Pendapatan yang Sah/Other Revenue</b>	33 727 957,90	212 401 273,05
3.1 Pendapatan Hibah/Grant	2 824 760,60	322 791, 14
3.2 Dana Darurat/Emergency Fund	-	8 209 250,08
3.3 Dana Bagi Hasil Pajak dari Provinsi dan Pemerintah Daerah Lainnya/Tax Sharing Revenue from Provincial and Other Regional Governments	-	1 452 904,73
3.4 Dana Penyesuaian dan Otonomi Daerah/Regional Adjustment and Autonomy Fund	-	-
3.5 Bantuan Keuangan dari Provinsi atau Pemerintah Daerah Lainnya/Financial Assistance from Provincial or Other Regional Governments	222 183 222,30	202 416 327,10
3.6 Lainnya/Others	-	-
<b>Jumlah/Total</b>	<b>1 000 141 148,93</b>	<b>1 332 956 074,24</b>

Catatan/Note: <sup>1</sup>Data belum diaudit/Unaudited Data

Sumber/Source: Badan Pengelola Keuangan dan Aset Daerah Kabupaten Katingan/Regional Financial and Asset Management Agency of Katingan Regency



**Tabel**  
**Table** 2.4.2

**Realisasi Belanja Pemerintah Kabupaten Katingan  
Menurut Jenis Belanja (ribu rupiah), 2019–2022  
Actual Katingan Regency Government Expenditures by Kind  
of Expenditures (thousand rupiahs), 2019–2022**

Jenis Pengeluaran <i>Kind of Expenditures</i>	2019	2020
(1)	(2)	(3)
<b>1. Belanja Tidak Langsung/Indirect Expenditures</b>	689 481 318,21	559 466 704,72
1.1 Belanja Pegawai/Personnel Expenditures	408 776 717,12	39 644 9498,03
1.2 Belanja Bunga/Interest Expenditures	-	-
1.3 Belanja Subsidi/Subsidies Expenditures	1 349 993,70	1 416 385,70
1.4 Belanja Hibah/Grant Expenditures	23 026 900,00	23 159 000,00
1.5 Belanja Bantuan Sosial/Social Aid Expenditures	29 400 204,02	25 198 228,98
1.6 Belanja Bagi Hasil/Sharing Fund Expenditure	1 576 264,18	2 359 731,06
1.7 Belanja Bantuan Keuangan/Financial Aids Expenditures	225 351 239,19	77 839 455,72
1.8 Belanja Tidak Terduga/Unpredicted Expenditures	-	33 044 405,24
<b>2. Belanja Langsung/Direct Expenditures</b>	513 536 765,46	342 927 847,56
2.1 Belanja Pegawai/Personnel Expenditures	48 622 863,75	47 865 599,29
2.2 Belanja Barang dan Jasa/Goods and Services Expenditures	276 796 118,80	161 791 420,67
2.3 Belanja Modal/Capital Expenditure	188 117 782,90	133 270 827,60
<b>Jumlah/Total</b>	<b>1 203 018 083,66</b>	<b>902 394 552,28</b>

Lanjutan Tabel/Continued Table 2.4.2

Jenis Pengeluaran <i>Kind of Expenditures</i>	2021 <sup>1</sup>	2022 <sup>1</sup>
(1)	(4)	(5)
<b>1. Belanja Tidak Langsung/Indirect Expenditures</b>	723 904 491,44	271 841 883,38
1.1 Belanja Pegawai/Personnel Expenditures	409 053 422,54	-
1.2 Belanja Bunga/Interest Expenditures	-	-
1.3 Belanja Subsidi/Subsidies Expenditures	1 459 590,10	2 213 115,60
1.4 Belanja Hibah/Grant Expenditures	64 220 930,75	53 000 660,43
1.5 Belanja Bantuan Sosial/Social Aid Expenditures	9 030 857,52	3 582 604,19
1.6 Belanja Bagi Hasil/Sharing Fund Expenditure	2 454 916,44	2 419 925,98
1.7 Belanja Bantuan Keuangan/Financial Aids Expenditures	224 185 722,30	202 416 327,10
1.8 Belanja Tidak Terduga/Unpredicted Expenditures	13 499 051,79	8 209 250,08
<b>2. Belanja Langsung/Direct Expenditures</b>	893 519 732,99	1 054 892 227,12
2.1 Belanja Pegawai/Personnel Expenditures	409 053 422,54	422 613 629,06
2.2 Belanja Barang dan Jasa/Goods and Services Expenditures	266 049 553,82	329 824 328,17
2.3 Belanja Modal/Capital Expenditure	218 416 756,53	302 454 269,89
<b>Jumlah/Total</b>	<b>1 617 424 224,42</b>	<b>1 326 734 110,50</b>

Catatan/Note: <sup>1</sup>Data belum diaudit/Unaudited Data

Sumber/Source: Badan Pengelola Keuangan dan Aset Daerah Kabupaten Katingan/Regional Financial and Asset Management Agency of Katingan Regency

03

## Penduduk dan Ketenagakerjaan

*Population and Employment*



### Jumlah Penduduk Kabupaten Katingan 2022

*Total Population of Katingan Regency 2022*

163.989 Jiwa



### Tingkat Pengangguran Terbuka di Kabupaten Katingan 2022

*Rate of Open Unemployment in Katingan Regency 2022*

5,33

65,94

### Tingkat Partisipasi Angkatan Kerja di Kabupaten Katingan 2022

*Rate of Labor Force Participation in Katingan Regency 2022*





## PENJELASAN TEKNIS

1. **Sumber utama data kependudukan** adalah sensus penduduk yang dilaksanakan setiap sepuluh tahun sekali. Sensus Penduduk telah dilaksanakan sebanyak enam kali sejak Indonesia merdeka yaitu tahun 1961, 1971, 1980, 1990, 2000, dan 2010. Dalam publikasi ini, data hasil SP2010 yang disajikan merupakan angka tetap atau dari hasil pengolahan.
2. **Kepadatan penduduk** adalah jumlah penduduk per kilometer persegi.
3. **Rasio jenis kelamin** adalah perbandingan antara jumlah penduduk laki-laki dengan jumlah penduduk perempuan pada suatu daerah dan waktu tertentu. Biasanya dinyatakan dengan jumlah penduduk laki-laki untuk 100 penduduk perempuan.
4. **Rumah tangga** adalah seseorang atau sekelompok orang yang mendiami sebagian atau seluruh bangunan fisik/sensus, dan biasanya tinggal bersama serta pengelolaan makanan dari satu dapur. Konsep makan dari satu dapur adalah jika pengurusan kebutuhan sehari-harinya dikelola bersama-sama menjadi satu.
5. **Rata-rata anggota rumah tangga** adalah angka yang menunjukkan rata-rata jumlah anggota rumah tangga per rumah tangga.

## TECHNICAL NOTES

1. *The main source of demographic data is the population census, which is conducted every ten years. Population Census has been conducted six times since Indonesia's independence: 1961, 1971, 1980, 1990, 2000 and 2010. In this publication, the data SP2010 presented is a final figure or from the results of processing.*
2. ***Population density** is the number of inhabitants per square kilometer.*
3. ***Sex ratio** is the ratio of males population in a given area and time usually expressed as the number of males for every 100 females.*
4. ***Household** is an individual or group of people living in a physical/census building unit or part of it and usually commit on a common provision for food and other essential of living. Common provision for food means one organizing daily needs for all of household members.*
5. ***Average household size** is the average number of household members per household.*

6. **Sumber utama data ketenagakerjaan** adalah Survei Angkatan Kerja Nasional (Sakernas). Survei ini khusus dirancang untuk mengumpulkan informasi/data ketenagakerjaan.
7. **Penduduk usia kerja** adalah penduduk yang berumur 15 tahun ke atas.
8. **Angkatan kerja** adalah penduduk usia kerja (15 tahun ke atas) yang bekerja atau punya pekerjaan namun sementara tidak bekerja dan pengangguran.
9. **Bekerja** adalah melakukan pekerjaan dengan maksud memperoleh atau membantu memperoleh pendapatan atau keuntungan dan lamanya bekerja paling sedikit 1 jam secara terus menerus dalam seminggu yang lalu (termasuk pekerja keluarga tanpa upah yang membantu dalam suatu usaha/kegiatan ekonomi).
10. **Lapangan usaha** adalah bidang kegiatan dari pekerjaan/tempat bekerja dimana seseorang bekerja. Klasifikasi lapangan usaha mengikuti Klasifikasi Baku Lapangan Usaha Indonesia (KBLI) dalam 1 digit.
6. **The main source of labour force** is National Labour Force Survey (Sakernas). This survey is specifically designed to collect information on labour force statistics.
7. **Working age population** is persons of 15 years and over.
8. **Labor force or economically active** are persons of 15 years and over, who in the previous week were working, temporarily absent from work but having jobs and unemployment.
9. **The concept of working** means activity intended to earn income by doing work or helping to do work at least one hour continuously during the reference week (including unpaid family worker/s for any economic activity).
10. **Industry field** of a person's activity or establishment. The classification of industries follows the Indonesia Standard Industrial Classification (KBLI) in one digit.

**ULASAN****DESCRIPTION**

Pada tahun 2022, jumlah penduduk Kabupaten Katingan mencapai 163.989 jiwa berdasarkan hasil Proyeksi 2021-2023. Selain itu, jumlah KTP dan KK di Kabupaten Katingan tahun 2022 yaitu 118.695 buah dan 55.025 buah.

Jumlah angkatan kerja di Kabupaten Katingan pada 2022 mencapai 87.022 orang yang meningkat dibandingkan jumlah angkatan kerja pada 2021 yang mencapai 83.436 orang.

Jumlah penduduk yang bekerja dari jumlah angkatan kerja di Kabupaten Katingan pada 2022 sebesar 82.380 orang, yang meningkat dibandingkan jumlah penduduk yang bekerja pada 2021 yang mencapai 78.850 orang.

Tingkat Pengangguran Terbuka (TPT) di Kabupaten Katingan pada 2022 mencapai 5,33 persen, mengalami penurunan dibandingkan TPT tahun 2021 yang sebesar 5,50 persen.

Upah Minimum Kabupaten (UMK) Katingan tahun 2022 sebesar 2.980.076 rupiah, Meningkat dibandingkan UMK Katingan tahun 2021 sebesar 2.962.344 rupiah.

*In 2022, the population of Katingan Regency reached 163,989 people based on the results of 2021-2023 Projection. In addition, the number of KTP and KK in Katingan Regency in 2022 was 118,695 and 55,025.*

*The number of labor force in Katingan Regency in 2022 reached 87,022 people which increased compared to the number of labor force in 2021 which reached 83,436 people.*

*The total working population of the total workforce in Katingan Regency in 2022 was 82,380 people, which decreased compared to the total working population in 2021 which reached 78,850 people.*

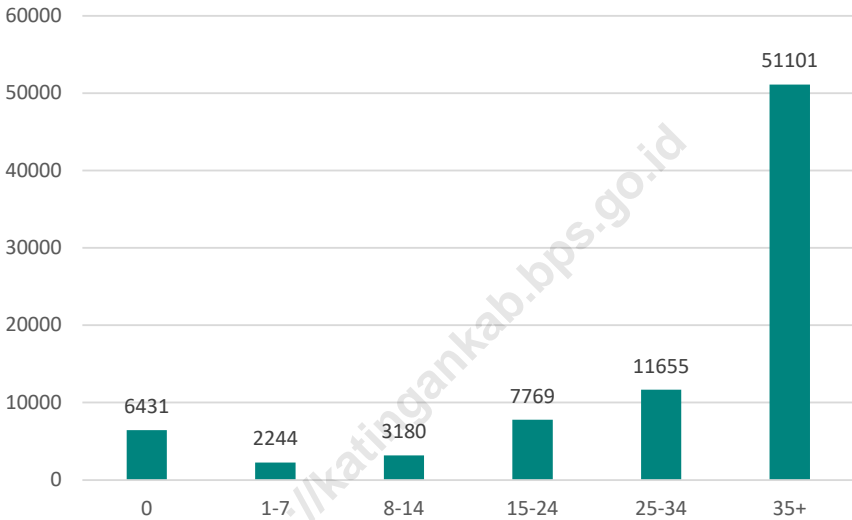
*The Open Unemployment Rate (TPT) in Katingan Regency in 2022 reached 5.33 percent, was increased compared to the TPT in 2021 which amounted to 5.50 percent.*

*The Katingan Regency Minimum Wage in 2022 was 2,980,076 rupiah, was increased compared to the 2021 Katingan UMK of 2,962,344 rupiah.*





**Gambar 3.1** Penduduk Berumur 15 Tahun Keatas Menurut Jam Kerja Seluruhnya di Kabupaten Katingan, 2022  
**Figures** *Population 15 Years of Age and Over by Whole of Work Hours in Katingan Regency, 2022*



Sumber/Source: BPS, Survei Angkatan Kerja Nasional (Sakernas) Agustus/BPS-Statistics Indonesia, August National Labor Force Survey



**3.1 PENDUDUK  
POPULATION**

**Tabel  
Table** 3.1.1

**Penduduk, Laju Pertumbuhan Penduduk, Distribusi Persentase Penduduk, Kepadatan Penduduk, Rasio Jenis Kelamin Penduduk Menurut Kecamatan di Kabupaten Katingan, 2022**  
*Population, Population Growth Rate, Percentage Distribution of Population, Population Density, and Population Sex Ratio by Subdistrict in Katingan Regency 2022*

<b>Kecamatan Subdistrict</b>	<b>Penduduk (ribu) Population (thousand)</b>	<b>Laju Pertumbuhan Penduduk per Tahun 2020-2022 Annual Population Growth Rate (%) 2020-2022</b>
(1)	(2)	(3)
Katingan Kuala	18 729	0,4
Mendawai	4 170	0,12
Kamipang	7 214	0,31
Tasik Payawan	8 007	0,51
Katingan Hilir	39 852	1,28
Tewang Sangalang Garing	13 136	0,29
Pulau Malan	10 597	0,52
Katingan Tengah	29 367	0,31
Sanaman Mantikei	10 967	0,28
Petak Malai	3 634	0,11
Marikit	6 828	0,15
Katingan Hulu	8 259	0,15
Bukit Raya	3 229	0,09
<b>Katingan<sup>1</sup></b>	<b>163 989</b>	<b>0,55</b>

Lanjutan Tabel/Continued Table 3.1.1

Kecamatan Subdistrict	Persentase Penduduk Percentage of Total Population	Kepadatan Penduduk per km <sup>2</sup> Population Density per sq.km
(1)	(4)	(5)
Katingan Kuala	11,42	...
Mendawai	2,54	...
Kamipang	4,4	...
Tasik Payawan	4,88	...
Katingan Hilir	24,3	...
Tewang Sangalang Garing	8,01	...
Pulau Malan	6,46	...
Katingan Tengah	17,91	...
Sanaman Mantikei	6,69	...
Petak Malai	2,22	...
Marikit	4,16	...
Katingan Hulu	5,04	...
Bukit Raya	1,97	...
<b>Katingan<sup>1</sup></b>	<b>100</b>	<b>...</b>

Lanjutan Tabel/*Continued Table* 3.1.1

Kecamatan <i>Subdistrict</i>	Rasio Jenis Kelamin Penduduk <i>Population Sex Ratio</i>
(1)	(6)
Katingan Kuala	109
Mendawai	115
Kamipang	109
Tasik Payawan	108
Katingan Hilir	106
Tewang Sangalang Garing	106
Pulau Malan	104
Katingan Tengah	109
Sanaman Mantikei	111
Petak Malai	118
Marikit	109
Katingan Hulu	104
Bukit Raya	109
<b>Katingan<sup>1</sup></b>	<b>108</b>

Catatan/Note: <sup>1</sup>Hasil Proyeksi Penduduk Indonesia Tahun 2021-2023/*The Result of Indonesia Population Projection*  
 Sumber/Source: BPS, Sensus Penduduk (SP) 2020 dan Proyeksi Penduduk Indonesia Tahun 2021-2023/*BPS-Statistics Indonesia, 2020 Population Census and Indonesia Population Projection 2021-2023*

**Tabel**  
**Table** 3.1.2**Jumlah Penduduk Menurut Kelompok Umur dan Jenis Kelamin di Kabupaten Katingan, 2022**  
**Population by Age Groups and Sex in Katingan Regency 2022**

Kelompok Umur <i>Age Groups</i>	Jenis Kelamin <i>Gender</i>		Jumlah <i>Total</i>
	Laki-Laki <i>Male</i>	Perempuan <i>Female</i>	
(1)	(2)	(3)	(4)
0–4	7 416	7 036	14 452
5–9	7 507	7 144	14 651
10–14	7 751	7 468	15 219
15–19	7 508	7 110	14 618
20–24	6 758	6 564	13 322
25–29	6 926	6 802	13 728
30–34	7 147	6 526	13 673
35–39	6 728	6 333	13 061
40–44	6 423	5 769	12 192
45–49	5 823	5 045	10 868
50–54	4 871	4 037	8 908
55–59	3 788	3 195	6 983
60–64	2 525	2 256	4 781
65–69	1 715	1 628	3 343
70–74	1 142	1 045	2 187
75+	1 061	942	2 003
<b>Katingan<sup>1</sup></b>	<b>85 089</b>	<b>78 900</b>	<b>163 989</b>

Catatan/Note: <sup>1</sup>Hasil Proyeksi Penduduk Indonesia Tahun 2021–2023/*The Result of Indonesia Population Projection*  
 Sumber/Source: BPS, Sensus Penduduk (SP) 2020 dan Proyeksi Penduduk Indonesia Tahun 2021–2023/*BPS-Statistics Indonesia, 2020 Population Census and Indonesia Population Projection 2021–2023*

**Tabel**  
**Table** 3.1.3

**Jumlah Kartu Tanda Penduduk, Kartu Keluarga, dan Migrasi Menurut Kecamatan di Kabupaten Katingan, 2021**  
**Number of Identity Card, Family Card, and Migration in Katingan Regency 2022**

Kecamatan Subdistrict	Kartu Tanda Penduduk	Kartu Keluarga	Pindah Datang	Pindah Keluar
(1)	(2)	(3)	(4)	(5)
Katingan Kuala	14 454	6 666	574	698
Mendawai	3 287	1 489	190	179
Kamipang	5 064	2 383	360	389
Tasik Payawan	5 943	2 763	335	275
Katingan Hilir	28 417	13 092	2 035	1 874
Tewang Sangalang Garing	9 982	4 719	537	409
Pulau Malan	7 474	3 446	352	341
Katingan Tengah	20 239	9 481	1 830	1 679
Sanaman Mantikei	7 740	3 478	389	405
Petak Malai	2 620	1 233	241	164
Marikit	5 064	2 331	213	286
Katingan Hulu	5 938	2 775	299	356
Bukit Raya	2 473	1 169	190	205
<b>Katingan</b>	<b>118 695</b>	<b>55 025</b>	<b>7 545</b>	<b>7 260</b>

Sumber/Source: Dinas Kependudukan dan Pencatatan Sipil Kabupaten Katingan/Departement of Civil Notes and Populations in Katingan Regency

**Tabel**  
**Table 3.1.4****Jumlah Akta Kelahiran yang Dikeluarkan Menurut Kecamatan dan Jenis Kelamin di Kabupaten Katingan, 2022**  
**Number of Birth Certificates Issued by Subdistrict and Sex in Katingan Regency 2022**

<b>Kecamatan Subdistrict</b>	<b>Laki-Laki Male</b>	<b>Perempuan Female</b>	<b>Jumlah Total</b>
(1)	(2)	(3)	(4)
Katingan Kuala	1 418	1 418	2 836
Mendawai	2 756	2 575	5 331
Kamipang	1 875	1 715	3 590
Tasik Payawan	680	586	1 266
Katingan Hilir	1 723	1 728	3 451
Tewang Sangalang Garing	1 233	1 120	2 353
Pulau Malan	1 248	1 209	2 457
Katingan Tengah	670	654	1 324
Sanaman Mantikei	4 661	4 368	9 029
Petak Malai	6 744	6 231	12 975
Marikit	2 146	2 029	4 175
Katingan Hulu	612	593	1 205
Bukit Raya	1 159	1 033	2 192
<b>Katingan</b>	<b>26 925</b>	<b>25 259</b>	<b>52 184</b>

Sumber/Source: Dinas Kependudukan dan Pencatatan Sipil Kabupaten Katingan/Departement of Civil Notes and Populations in Katingan Regency



**3.2 KETENAGAKERJAAN  
EMPLOYMENT**

**Tabel 3.2.1 Jumlah Penduduk Berumur 15 Tahun Keatas Menurut Jenis Kegiatan Selama Seminggu yang Lalu dan Jenis Kelamin di Kabupaten Katingan, 2022**  
*Population Aged 15 Years and Over by Type of Activity During The Previous Week and Sex in Katingan Regency 2022*

Kegiatan Utama <i>Main Activity</i>	Jenis Kelamin <i>Gender</i>		Jumlah <i>Total</i>
	Laki-Laki <i>Male</i>	Perempuan <i>Female</i>	
(1)	(2)	(3)	(4)
<b>I. Angkatan Kerja/<i>Economically Active</i></b>	<b>60 184</b>	<b>26 838</b>	<b>87 022</b>
1. Bekerja/ <i>Working</i>	57 459	24 921	82 380
2. Pengangguran Terbuka/ <i>Unemployment</i>	2 725	1 917	4 642
<b>II. Bukan Angkatan Kerja/<i>Not Economically Active</i></b>	<b>9 526</b>	<b>35 419</b>	<b>44 945</b>
1. Sekolah/ <i>Attending School</i>	5 742	4 532	10 274
2. Mengurus Rumah Tangga/ <i>Housekeeping</i>	1 380	29 985	31 365
3. Lainnya/ <i>Others</i>	2 404	902	3 306
<b>Jumlah/<i>Total</i></b>	<b>69 710</b>	<b>62 257</b>	<b>131 967</b>

Sumber/*Source*: BPS, Survei Angkatan Kerja Nasional (Sakernas) Agustus/BPS-Statistics Indonesia, August National Labor Force Survey

**Tabel**  
**Table** 3.2.2

**Penduduk Berumur 15 Tahun ke Atas Menurut Pendidikan Tertinggi yang Ditamatkan dan Jenis Kegiatan Selama Seminggu yang Lalu di Kabupaten Katingan, 2022**  
*Population 15 Years of Age and Over by Educational Attainment and Type of Activity During the Previous Week in Katingan Regency 2022*

Pendidikan Tertinggi yang Ditamatkan <i>Educational Attainment</i>	Angkatan Kerja <i>Economically Active</i>				Jumlah Angkatan Kerja <i>Total of Economically Active</i>	Persentase Bekerja terhadap Angkatan Kerja <i>Percentage of Working to Economically Active</i>
	Bekerja <i>Working</i>	Pengangguran <i>Unemployment</i>	Pernah Bekerja Ever Worked	Tidak Pernah Bekerja Never Worked		
(1)	(2)	(3)	(4)	(5)	(6)	(7)
0 <sup>1</sup>	31 583	818	193	1 011	32 594	96,90
1 <sup>1</sup>	20 544	1 193	485	1 678	22 222	92,45
2 <sup>1</sup>	20 533	379	1 445	1 824	22 357	91,84
3 <sup>1</sup>	9 720	-	129	129	9 849	98,69
<b>Jumlah/Total</b>	<b>82 380</b>	<b>2 390</b>	<b>2 252</b>	<b>4 642</b>	<b>87 022</b>	<b>94,67</b>

Lanjutan Tabel/*Continued Table 3.2.2*

Pendidikan Tertinggi yang Ditamatkan <i>Educational Attainment</i>	Bukan Angkatan Kerja <i>Not Economically Active</i>			Jumlah Bukan Angkatan Kerja <i>Total of Not Economically Active</i>	Jumlah Total	Persentase Angkatan Kerja terhadap Penduduk Usia Kerja <i>Percentage of Economically Active to Working Age Population</i>
	Sekolah <i>Attending School</i>	Mengurus Rumah Tangga <i>House-keeping</i>	Lainnya <i>Others</i>			
(1)	(8)	(9)	(10)	(11)	(12)	(13)
0 <sup>1</sup>	1 784	12 862	1 994	16 640	49 234	66,20
1 <sup>1</sup>	7 754	10 447	329	18 530	40 752	54,53
2 <sup>1</sup>	736	7 578	715	9 029	31 386	71,23
3 <sup>1</sup>	-	478	268	746	10 595	92,96
<b>Jumlah/ Total</b>	<b>10 274</b>	<b>31 365</b>	<b>3 306</b>	<b>44 945</b>	<b>131 967</b>	<b>65,94</b>

Catatan/*Note*:  
<sup>1</sup> 0. ≤ Sekolah Dasar (SD)/≤ *Primary School*  
 1. Sekolah Menengah Pertama/*Junior High School*  
 2. Sekolah Menengah Atas/*Senior High School*  
 3. Perguruan Tinggi/*Collage*

<sup>2</sup> 1. Mencari pekerjaan/*Looking for work*  
 2. Mempersiapkan usaha/*Establishing a new business/firm*  
 3. Merasa tidak mungkin mendapat pekerjaan/*Feeling hopeless in looking for work (discouraged job seekers)*  
 4. Sudah punya pekerjaan tetapi belum mulai bekerja/*Having job already but not starting to work yet*

Sumber/*Source*: BPS, Survei Angkatan Kerja Nasional (Sakernas) Agustus/BPS-Statistics Indonesia, August National Labor Force Survey

**Tabel**  
**Table 3.2.3****Penduduk Berumur 15 Tahun Ke Atas yang Bekerja Selama Seminggu yang Lalu Menurut Status Pekerjaan Utama dan Jenis Kelamin di Kabupaten Katingan, 2022**  
**Population 15 Years of Age and Over who Worked During The Previous Week by Main Employment Status and Sex in Katingan Regency 2022**

<b>Status Pekerjaan Utama</b> <b>Main Employment Status</b>	<b>Laki-Laki</b> <b>Male</b>	<b>Perempuan</b> <b>female</b>	<b>Jumlah</b> <b>Total</b>
(1)	(2)	(3)	(4)
Berusaha Sendiri <i>Own Account Worker</i>	11 734	6 669	18 403
Berusaha Dibantu Buruh Tidak Tetap/Buruh Tidak dibayar <i>Employer assisted by Temporary Worker/Unpaid Worker</i>	8 445	3 519	11 964
Berusaha Dibantu Buruh Tetap/Buruh Dibayar <i>Employer Assisted by Permanent Worker/Paid Worker</i>	1 931	510	2 441
Buruh/Karyawan/Pegawai <i>Regular Employee</i>	31 768	7 660	39 428
Pekerja Bebas <i>Casual Worker</i>	1 847	347	2 194
Pekerja Keluarga/Tidak Dibayar <i>Family Worker/Unpaid Worker</i>	1 734	6 216	7 950
<b>Jumlah/Total</b>	<b>57 459</b>	<b>24 921</b>	<b>82 380</b>

Sumber/Source: BPS, Survei Angkatan Kerja Nasional (Sakernas) Agustus/BPS-Statistics Indonesia, August National Labor Force Survey

**Tabel**  
**Table 3.2.4**
**Penduduk Berumur 15 Tahun Keatas Menurut Jenis Kegiatan Selama Seminggu yang Lalu di Kabupaten Katingan, 2018-2022**  
*Population 15 Years At Age and Over by Activity During The Previous Week in Katingan Regency 2018-2022*

Jenis Kegiatan Activity	2018	2019	2020	2021	2022
(1)	(2)	(3)	(4)	(5)	(6)
<b>I. Angkatan Kerja/ Economically Active</b>	<b>82 596</b>	<b>86 166</b>	<b>82 135</b>	<b>83 436</b>	<b>87 022</b>
1. Bekerja/ Working	78 644	81 473	77 458	78 850	82 380
2. Pengangguran Terbuka/ Unemployment	3 952	4 693	4 677	4 586	4 642
<b>II. Bukan Angkatan Kerja/ Economically Inactive</b>	<b>36 257</b>	<b>35 561</b>	<b>45 102</b>	<b>46 172</b>	<b>44 945</b>
1. Sekolah/ Attending School	8 617	7 678	9 854	7 056	10 274
2. Mengurus Rumah Tangga/ HouseKeeping	24 825	24 867	27 806	30 824	31 365
3. Lainnya/ Others	2 815	3 016	7 442	8 292	3 306
<b>Jumlah/ Total</b>	<b>118 853</b>	<b>121 727</b>	<b>127 237</b>	<b>129 608</b>	<b>131 967</b>
<b>Tingkat Partisipasi Angkatan Kerja (TPAK)/ Rate of Labor Force Participations</b>	69,49	70,79	64,55	64,38	65,94
<b>Tingkat Pengangguran Terbuka (TPT)/ Rate of Open Unemployment</b>	4,78	5,45	5,69	5,50	5,33

Sumber/Source: BPS, Survei Angkatan Kerja Nasional (Sakernas) Agustus/BPS-Statistics Indonesia, August National Labor Force Survey

**Tabel**  
**Table** 3.2.5

**Penduduk Berumur 15 Tahun Ke Atas yang Bekerja Selama Seminggu yang Lalu Menurut Kelompok Umur dan Jenis Kelamin di Kabupaten Katingan, 2022**  
**Population 15 Years of Age and Over who Worked During The Previous Week by Age Group and Sex in Katingan Regency 2022**

<b>Kelompok Umur</b> <b>Age Group</b>	<b>Laki-Laki</b> <b>Male</b>	<b>Perempuan</b> <b>Female</b>	<b>Jumlah</b> <b>Total</b>
(1)	(2)	(3)	(4)
15 - 19	1 176	741	1 917
20 - 24	5 606	2 161	7 767
25 - 29	6 628	3 919	10 547
30 - 34	6 889	2 714	9 603
35 - 39	6 873	2 509	9 382
40 - 44	6 921	2 966	9 887
45 - 49	6 526	2 417	8 943
50 - 54	5 576	1 824	7 400
55 - 59	4 409	2 562	6 971
60+	6 855	3 108	9 963
<b>Jumlah/Total</b>	<b>57 459</b>	<b>24 921</b>	<b>82 380</b>

Sumber/Source: BPS, Survei Angkatan Kerja Nasional (Sakernas) Agustus/BPS-Statistics Indonesia, August National Labor Force Survey

**Tabel**  
**Table** 3.2.6

**Penduduk Berumur 15 Tahun Ke Atas yang Bekerja Selama Seminggu yang Lalu Menurut Lapangan Pekerjaan Utama dan Jenis Kelamin di Kabupaten Katingan, 2022**  
**Population 15 Years of Age and Over who Worked During The Previous Week by Main Industry and Sex in Katingan Regency 2022**

Lapangan Pekerjaan utama <i>Main Industry</i>	Laki-Laki <i>Male</i>	Perempuan <i>Female</i>	Jumlah <i>Total</i>
(1)	(2)	(3)	(4)
Pertanian, Perkebunan, Peternakan, Perikanan, dan Kehutanan/ <i>Agriculture, Plantation, Animal Husbandary, Fishery, and Forest</i>	17 092	8 525	25 617
Pertambangan dan Penggalian/ <i>Mining and Quarrying</i>	19 023	377	19 400
Industri Pengolahan/ <i>Manufacturing Industry</i>	2 129	820	2 949
Listrik, Air, dan Gas/ <i>Electricity, Water, and Gas</i>	299	422	721
Konstruksi/ <i>Contruction</i>	3 375	-	3 375
Perdagangan, Rumah Makan, dan Jasa Akomodasi/ <i>Trade, Restaurant, and Accomodation Service</i>	5 459	8 463	13 922
Angkutan, Pergudangan, dan Komunikasi/ <i>Transportation, Storage, and Communication</i>	1 970	246	2 216
Lembaga Keuangan, Real Estate, Usaha Persewaan, dan Jasa Perusahaan/ <i>Finance, Real Estate, Rental, and Business Service</i>	1 154	143	1 297
Jasa Kemasyarakatan, Sosial, dan Perorangan/ <i>Community, Social, and Personal Service</i>	6 958	5 925	12 883
<b>Jumlah/Total</b>	<b>57 459</b>	<b>24 921</b>	<b>82 380</b>

Sumber/Source: BPS, Survei Angkatan Kerja Nasional (Sakernas) Agustus/BPS-Statistics Indonesia, August National Labor Force Survey

**Tabel**  
**Table** 3.2.7

**Penduduk Berumur 15 Tahun Ke Atas yang Bekerja Selama Seminggu yang Lalu Menurut Jam Kerja Seluruhnya dan Jenis Kelamin di Kabupaten Katingan, 2022**  
**Population 15 Years of Age and Over who Worked During The Previous Week by Whole of Work Hours and Sex in Katingan Regency 2022**

<b>Kelompok Umur</b> <i>Age Group</i>	<b>Laki-Laki</b> <i>Male</i>	<b>Perempuan</b> <i>Female</i>	<b>Jumlah</b> <i>Total</i>
(1)	(2)	(3)	(4)
0 <sup>1</sup>	4 970	1 461	6 431
1-7	1 087	1 157	2 244
8-14	1 885	1 295	3 180
15-24	3 811	3 958	7 769
25-34	6 439	5 216	11 655
35+	39 267	11 834	51 101
<b>Jumlah/Total</b>	<b>57 459</b>	<b>24 921</b>	<b>82 380</b>

Catatan/Note: <sup>1</sup>Sementara Tidak Bekerja/*Temporarily out of work*

Sumber/Source: Survei Angkatan Kerja Nasional (Sakernas) Agustus, BPS/*August National Labor Force Survey, BPS-Statistics Indonesia*



**Tabel**  
**Table** 3.2.8

**Penduduk Berumur 15 Tahun Ke Atas yang Bekerja Selama Seminggu yang Lalu Menurut Jam Kerja Pada Pekerjaan Utama dan Jenis Kelamin di Kabupaten Katingan, 2022**  
*Population 15 Years of Age and Over who Worked During The Previous Week by Number of Working Hours on Main Industry and Sex in Katingan Regency 2022*

<b>Kelompok Umur</b> <i>Age Group</i>	<b>Laki-Laki</b> <i>Male</i>	<b>Perempuan</b> <i>Female</i>	<b>Jumlah</b> <i>Total</i>
(1)	(2)	(3)	(4)
0 <sup>1</sup>	4 970	1 461	6 431
1-7	1 087	1 157	2 244
8-14	2 315	1 416	3 731
15-24	3 748	4 325	8 073
25-34	6 622	5 462	12 084
35+	38 717	11 100	49 817
<b>Jumlah/Total</b>	<b>57 459</b>	<b>24 921</b>	<b>82 380</b>

Catatan/Note: <sup>1</sup>Sementara Tidak Bekerja/*Temporarily out of work*

Sumber/Source: Survei Angkatan Kerja Nasional (Sakernas) Agustus, BPS/*August National Labor Force Survey, BPS-Statistics Indonesia*

**Tabel**  
**Table** 3.2.9**Upah Minimum Kabupaten (UMK) dan Upah Minimum  
Sektoral Kabupaten (UMSK) di Kabupaten Katingan  
(Rupiah), 2018-2022**  
*Regency Minimum Payment and Regency Sectoral Minimum  
Payment in Katingan Regency 2018-2022*

Jenis Kegiatan Activity	2018	2019	2020	2021	2022
(1)	(2)	(3)	(4)	(5)	(6)
<b>I.Upah Minimum Kabupaten (UMK)/Regency Minimum Payment</b>	2 481 836	2 730 019	2 962 344	2 962 344	2 980 076
<b>II.Upah Minimum Sektoral Kabupaten/Regency Sectoral Minimum Payment</b>					
1.Pertanian, Perkebunan, Peternakan, Kehutanan, Perburuhan, dan Perikanan, Hutan Tanaman Industri	2 506 654	2 757 319	-	-	-
2.Penebangan Kayu (Logging)	2 506 654	2 757 319	-	-	-
3.Pertambangan dan Penggalian	2 556 291	2 811 920	-	-	-
4.Konstruksi dan Bangunan	2 519 063	2 770 969	-	-	-
5.Industri Pengolahan	2 519 063	2 770 969	-	-	-
6.Sektor Listrik, Gas, dan Air	2 519 063	2 770 969	-	-	-
7.Niba (Niaga, Asuransi, Bank, dan Jasa)	2 494 244	2 743 668	-	-	-

Catatan/Note Data UMSK pada tahun 2020 sudah tidak ditetapkan/ UMSK data for 2020 has not been determined

Sumber/Source: Dinas Transmigrasi dan Tenaga Kerja Kabupaten Katingan/Transmigration and Manpower Office of Katingan Regency

**Tabel** 3.2.10  
**Table**

**Pencari Kerja Terdaftar, Lowongan Kerja Terdaftar, dan Penempatan/Pemenuhan Tenaga Kerja Menurut Jenis Kelamin dan Kecamatan di Kabupaten Katingan, 2022**  
*Number of Registered Job Applicant, Registered Job Vacancies, and Placement of Workers by Sex and Subdistrict in Katingan Regency 2022*

Kecamatan Subdistrict	Pencari Kerja Terdaftar/Registered Job Applicant		
	Laki-Laki Male	Perempuan Female	Jumlah Total
(1)	(2)	(3)	(4)
Katingan Kuala	110	6	116
Mendawai	200	106	306
Kamipang	64	37	101
Tasik Payawan	1	1	2
Katingan Hilir	21	17	38
Tewang Sangalang Garing	11	3	14
Pulau Malan	15	3	18
Katingan Tengah	16	3	19
Sanaman Mantikei	6	2	8
Petak Malai	-	1	1
Marikit	1	1	21
Katingan Hulu	3	-	3
Bukit Raya	-	-	-
<b>Katingan</b>	<b>448</b>	<b>180</b>	<b>628</b>

Lanjutan Tabel/Continued Table 3.2.10

Kecamatan Subdistrict	Lowongan Kerja Terdaftar/Registered Job Vacancies		
	Laki-Laki Male	Perempuan Female	Jumlah Total
(1)	(2)	(3)	(4)
Katingan Kuala	-	-	-
Mendawai	-	-	-
Kampang	-	-	-
Tasik Payawan	-	-	-
Katingan Hilir	-	-	-
Tewang Sangalang Garing	-	-	-
Pulau Malan	-	-	-
Katingan Tengah	-	-	-
Sanaman Mantikei	-	-	-
Petak Malai	-	-	-
Marikit	-	-	-
Katingan Hulu	-	-	-
Bukit Raya	-	-	-
<b>Katingan</b>	-	-	-

Lanjutan Tabel/*Continued Table* 3.2.10

Kecamatan Subdistrict	Penempatan/Pemenuhan Tenaga Kerja/Placement of Workers		
	Laki-Laki Male	Perempuan Female	Jumlah Total
(1)	(2)	(3)	(4)
Katingan Kuala	-	-	-
Mendawai	-	-	-
Kamipang	-	-	-
Tasik Payawan	-	-	-
Katingan Hilir	-	-	-
Tewang Sangalang Garing	-	-	-
Pulau Malan	-	-	-
Katingan Tengah	-	-	-
Sanaman Mantikei	-	-	-
Petak Malai	-	-	-
Marikit	-	-	-
Katingan Hulu	-	-	-
Bukit Raya	-	-	-
<b>Katingan</b>	-	-	-

Sumber/*Source*: Dinas Transmigrasi dan Tenaga Kerja Kabupaten Katingan/*Transmigration and Manpower Office of Katingan Regency*

**Tabel**  
**Table** 3.2.11**Jumlah Pencari Kerja yang Terdaftar Menurut Tingkat Pendidikan yang Ditamatkan dan Jenis Kelamin di Kabupaten Katingan, 2022**  
**Number of Job Seekers Registered by Educational Attainment and Sex in Katingan Regency 2022**

<b>Pendidikan Yang Ditamatkan</b> <i>Educational Attainment</i>	<b>Laki-Laki</b> <i>Male</i>	<b>Perempuan</b> <i>Female</i>	<b>Jumlah</b> <i>Total</i>
(1)	(2)	(3)	(4)
Tidak/Belum Pernah Sekolah <i>No Schooling</i>	72	21	93
Tidak/Belum Tamat SD <i>Never or Not Completed Primary School</i>	-	-	-
SD <i>Primary School</i>	150	55	205
SMP <i>Junior High School</i>	24	13	37
SMA/SMK <i>Senior High School/Vocational High School</i>	153	65	218
Diploma / Sarjana <i>Diploma / Universities</i>	49	26	75
<b>Jumlah/Total</b>	<b>448</b>	<b>180</b>	<b>628</b>

Sumber/Source: Dinas Transmigrasi dan Tenaga Kerja Kabupaten Katingan/*Transmigration and Manpower Office of Katingan Regency*

04

## Sosial dan Kesejahteraan Rakyat

*Social and Welfare*



### Angka Melek Huruf Kabupaten Katingan 2022

*Total Population of Katingan Regency 2022*

99,42

### Penduduk Miskin Kabupaten Katingan 2022

*Poverty Population in Katingan Regency 2022*



5,50 %





## PENJELASAN TEKNIS

1. **Tidak/belum pernah sekolah** adalah mereka yang tidak pernah atau belum pernah terdaftar dan tidak pernah atau belum pernah aktif mengikuti pendidikan di suatu jenjang pendidikan formal.
2. **Masih bersekolah** adalah mereka yang terdaftar dan aktif mengikuti pendidikan di suatu jenjang pendidikan formal (Paket A, B, atau C) baik pendidikan dasar, menengah maupun pendidikan tinggi, bagi mahasiswa yang sedang cuti di anggap masih sekolah.
3. **Tidak bersekolah lagi** adalah mereka yang pernah terdaftar dan aktif mengikuti pendidikan di suatu jenjang pendidikan formal, tetapi pada saat pencacahan tidak lagi terdaftar dan tidak aktif mengikuti pendidikan.
4. **Tamat sekolah** adalah menyelesaikan pelajaran yang ditandai dengan lulus ujian akhir pada kelas atau tingkat terakhir suatu jenjang pendidikan di sekolah negeri maupun swasta dengan mendapatkan tanda tamat belajar/ijazah. Seseorang yang belum mengikuti pelajaran pada kelas tertinggi tetapi telah mengikuti ujian akhir dan lulus dianggap tamat sekolah.
5. **Dapat membaca dan menulis** artinya dapat membaca dan menulis kata-kata/kalimat sederhana dengan suatu aksara

## TECHNICAL NOTES

1. **Not/never attending school** is someone who has never attended or never registered in a formal education, such as primary, secondary and tertiary education.
2. **Attending school** is someone who is currently attending primary, secondary or tertiary education, including package A, package B or package C. College student who postpones his/her study is considered as attending school.
3. **Not attending school anymore** is someone who had enrolled and participated in a formal education in the past including package A, package B or package C, but currently does not attend school.
4. **Completed particular level of education** is someone who has completed particular level of education in private or public school and accepting graduation certificate. Someone who has never attended the highest grade but passed the final exam is considered as completed particular level of education.
5. **Able to read and write** is the ability to read and write a simple sentence in any letter of alphabets.

tertentu.

6. **Sekolah** adalah lembaga pendidikan formal yang dimulai dari pendidikan dasar, menengah, dan tinggi. Pendidikan yang dicatat adalah pendidikan formal berdasar kurikulum Kementerian Pendidikan dan Kebudayaan, termasuk pendidikan yang diselenggarakan oleh pondok pesantren dengan memakai kurikulum Kementerian Pendidikan dan Kebudayaan, seperti madrasah ibtidaiyah (MI), madrasah tsanawiyah (MTs), dan madrasah aliyah (MA).
7. **Madrasah ibtidaiyah** adalah lembaga pendidikan berciri khas Islam pada jenjang sekolah dasar (SD). Madrasah tsanawiyah adalah lembaga pendidikan berciri khas Islam pada jenjang sekolah menengah pertama (SMP). Madrasah aliyah adalah lembaga pendidikan berciri khas Islam pada jenjang sekolah menengah atas (SMA).
8. **Rumah sakit** adalah tempat pemeriksaan dan perawatan kesehatan, biasanya berada di bawah pengawasan dokter/tenaga medis.
9. **Rumah sakit bersalin/rumah bersalin** adalah rumah sakit yang dilengkapi dengan fasilitas untuk melahirkan, pemeriksaan kehamilan, pemeriksaan ibu dan anak serta berada di bawah
6. **School** is a formal education institution starting from primary, secondary and tertiary education. The education data recorded in the survey covering data on formal education based on the curriculum set up by Ministry of Education and Culture including education carried out by muslim boarding school (pondok pesantren) implementing the Ministry of Education and Culture curriculum, such as madrasah ibtidaiyah (Islamic primary school), madrasah tsanawiyah (Islamic junior high school) and madrasah aliyah (Islamic senior high school).
7. **Madrasah ibtidaiyah** is Islamic school at primary education. Madrasah tsanawiyah is Islamic school at lower secondary education and madrasah aliyah is Islamic school at higher secondary education
8. **The hospital** is a place for health check, usually controlled/supervised by doctors/medical personnel.
9. **Maternity hospital/maternal health care center** is a hospital completed with health facilities for birth delivery, pregnancy check and consultation and post-natal check, under the supervision of doctor and

pengawasan dokter dan atau bidan senior.

10. **Pusat kesehatan masyarakat (Puskesmas)** adalah unit pelayanan kesehatan milik pemerintah yang bertanggung jawab terhadap pelayanan kesehatan masyarakat untuk wilayah kecamatan. Tim puskesmas sesuai jadwal dapat melakukan kegiatan puskesmas keliling ke tempat-tempat tertentu dalam wilayah kerjanya, untuk mendekatkan pelayanan dengan masyarakat.
  11. **Puskesmas pembantu (Pustu)** yaitu unit pelayanan kesehatan masyarakat yang membantu kegiatan puskesmas di sebagian dari wilayah kerja. Pada beberapa daerah balai pengobatan telah berubah fungsi menjadi pustu walaupun papan nama masih tertulis balai pengobatan.
  12. **Apotik** adalah tempat penjualan obat yang mempunyai izin operasi dari Kementerian Kesehatan, u.p Badan POM, di bawah pengawasan apoteker.
  13. **Bed Occupancy Rate (BOR)** yaitu persentase pemakaian tempat tidur pada satu-satuan waktu tertentu. Indikator ini memberikan gambaran tinggi rendahnya tingkat pemanfaatan tempat tidur Rumah Sakit. Nilai parameter BOR yang ideal adalah antara 60 % – 85 %.
  14. **Average Length of Stay (ALOS)**
- or senior midwives.*
10. **Public Health Center (PHC)** is a health centre provided by the government that is responsible for the delivery of health services to the community at the subdistrict level. Officials in the PHC as scheduled can provide health services in their working areas in the effort of closing their services to the community through mobile PHC program.
  11. **Subsidiary public health center** is a health facility that assist the public health centre in its part of working area. In several regions, health check points (balai pengobatan) has changes their status into subsidiary public health centre, although their sign written in the board remains unchanged.
  12. **Pharmacy** is a place of selling medicines having permit operation from the Ministry of Health, through The National Agency of Drug and Food Control, under the control of pharmacist.
  13. **Bed Occupancy Rate (BOR)** is the percentage of bed usage at a certain time unit. This indicator provides a description of the level of utilization of hospital beds. The ideal BOR parameter values are between 60% - 85%.
  14. **Average Length of Stay (ALOS),**

yaitu rata-rata lama dirawat seorang pasien. Indikator ini memberikan gambaran tingkat efisiensi dan memberikan gambaran mutu pelayanan. Nilai ALOS yang ideal adalah antara 6-9 hari.

15. **Bed Turn Over (BTO)** yaitu frekuensi pemakaian tempat tidur pada satu periode, berapa kali tempat tidur dipakai dalam satu satuan waktu (biasanya dalam periode satu tahun). Indikator ini memberikan gambaran tingkat efisiensi pemakaian tempat tidur. Idealnya dalam satu tahun, satu tempat tidur rata-rata dipake 40-50 kali.
16. **Turn Over Interval (TOI)** yaitu rata-rata hari dimana tempat tidur tidak ditempati dari telah diisi ke saat terisi berikutnya. Indikator ini memberikan gambaran tingkat efisiensi penggunaan tempat tidur. Idealnya tempat tidur kosong/ tidak terisi pada kisaran 1-3 hari.
17. **Net Death Rate (NDR)** yaitu angka kematian 48 jam setelah dirawat untuk tiap-tiap 1000 penderita keluar. Indikator ini memberikan gambaran mutu pelayanan di rumah sakit. Nilai NDR yang dianggap masih dapat ditolerir adalah kurang dari 25 per 1000.
18. **Gross Death Rate (GDR)** yaitu angka kementian umum untuk setiap 1000 penderita keluar. Nilai GDR ideal adalah tidak lebih dari

*which is the average length of stay of a patient. This indicator provides an overview of the level of efficiency and provides a description of the quality of service. The ideal ALOS value is between 6-9 days.*

15. **Bed Turn Over (BTO)** is the frequency of use of a bed in one period, the number of times a bed is used in a unit of time (usually in a period of one year). This indicator provides an overview of the efficiency of the use of beds. Ideally, in one year, an average bed is used 40-50 times.
16. **Turn Over Interval (TOI)** is the average day when the bed is not occupied from being filled to the next time it is filled. This indicator provides an overview of the level of efficiency in the use of beds. Ideally the bed is empty / not filled in the range of 1-3 days.
17. **Net Death Rate (NDR)**, which is the death rate 48 hours after being treated for every 1000 patients discharged. This indicator provides a description of the quality of service in hospitals. The NDR value that is considered tolerable is less than 25 per 1000.
18. **Gross Death Rate (GDR)** is the general mortality rate for every 1000 sufferers out. The ideal GDR value is no more than 45 per 1000

45 per 1000 penderita keluar.

**19. Jumlah pemeluk agama/kepercayaan** merupakan data yang bersumber dari Kantor Wilayah Kementerian Agama Provinsi Kalimantan Tengah. Kantor Wilayah Kementerian Agama Provinsi Kalimantan Tengah memperoleh data dari Kantor Kementerian Agama kabupaten/kota di Kalimantan Tengah. Kantor Kementrian Kabupaten/Kota memperoleh data melalui Kantor Urusan Agama setiap kecamatan. Kantor Urusan Agama Kecamatan memperoleh data dari kelurahan-kelurahan. Data yang berasal dari kelurahan diperoleh dengan registrasi penduduk.

**20. Jumlah tindak pidana** menggambarkan jumlah kasus tindak pidana yang terjadi pada kurun waktu tertentu.

**21. Bencana alam** adalah bencana yang diakibatkan oleh peristiwa atau serangkaian peristiwa yang disebabkan oleh alam, antara lain berupa gempa bumi, tsunami, gunung meletus, banjir, kekeringan, angin topan dan tanah longsor (UU No. 24 tahun 2007).

*sufferers out.*

**19. The population by religion** was sourced from the Ministry of Religious Office of Kalimantan Tengah Province. Ministry of Religious Office of Kalimantan Tengah obtained data from the Ministry of Religious Office of Regency/Municipality in Kalimantan Tengah Province. Ministry of Religious Office of Regency/Municipality obtained data from every Religious Affairs Office of each sub-district. Subsdistrict Religious Affairs Office obtained data from the villages/kelurahan. The data was derived by registration of residents.

**20. Crime total** refers to the number of criminal cases occurring during a given period.

**21. Natural disaster** is disaster that is caused by a natural occurrence or a series of natural occurrences that includes earthquake, tsunami, volcanic eruption, flood, drought, cyclone and landslide (Law No. 24 of 2007).

**ULASAN**

Angka Partisipasi Murni penduduk laki-laki di Kabupaten Katingan pada Sd/Mi sebesar 98,90 persen, artinya hampir semua penduduk yang berusia 7-12 tahun (tanpa memandang jenjang pendidikan yang ditempuhi) sudah mengenyam pendidikan di jenjang SD pada tahun 2022.

Angka Melek Huruf di Kabupaten Katingan pada tahun 2022 sebesar 99,42 persen, yang mengalami penurunan dari tahun sebelumnya sebesar 99,51 persen.

Terdapat fasilitas pendidikan mulai dari TK/RA, SD/MI, SMP/MTs, SMA/SMK/MA di setiap kecamatan di Kabupaten Katingan. Fasilitas kesehatan juga tersebar di setiap kecamatan di Kabupaten Katingan, meliputi: puskesmas, pustu, dan posyandu.

Jumlah kasus penyakit terbanyak di Instalasi Rawat Inap RSUD Mas Amsyar Kabupaten Katingan pada tahun 2021 adalah infeksi Coronavirus sebesar 290 kasus. Sementara, jumlah kelahiran di Kabupaten Katingan pada tahun 2021 sebanyak 2.709 kelahiran, mengalami penurunan dari tahun 2020 yang hanya sebanyak 3.239 kelahiran.

Jumlah tindak pidana pada tahun 2022 di Kabupaten Katingan sebesar 39 kasus yang mengalami peningkatan dari tahun 2021 yang sebesar 27 kasus.

Jumlah penduduk miskin pada tahun 2022 di Kabupaten Katingan sebesar 5,50 persen yang mengalami peningkatan dari tahun 2021 yang sebesar 5,25 persen.

**DESCRIPTION**

*The net enrollment rate for the male population in Katingan Regency at Elementary School/Mi is 98.90 percent, meaning that almost all residents aged 7-12 years (regardless of the level of education attained) will have attended elementary school in 2022.*

*Literacy rate in Katingan Regency in 2022 was 99.42 percent, decreased from the previous year of 99.51 percent.*

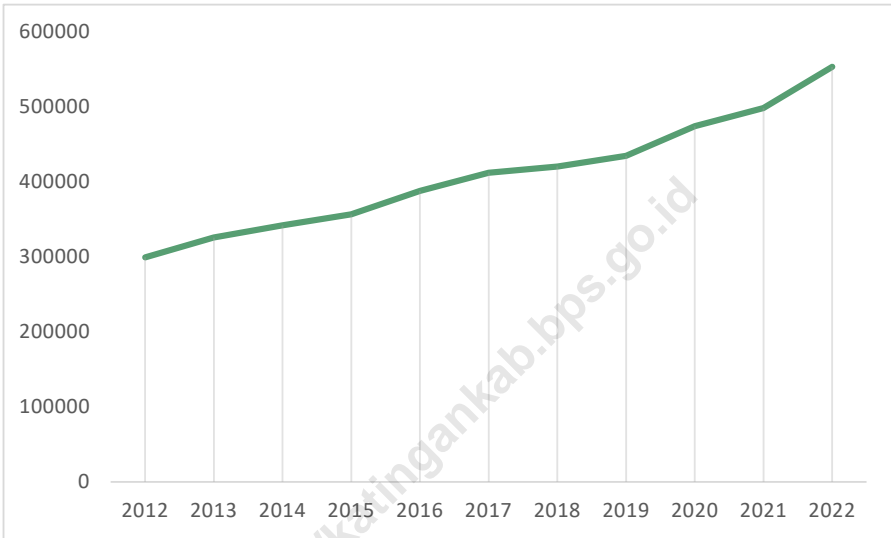
*There are educational facilities ranging from kindergarten / RA, SD / MI, SMP / MTs, SMA / SMK / MA in each district in Katingan Regency. Health facilities are also scattered in every district in Katingan Regency, including: puskesmas, pustu, and posyandu.*

*The highest number of disease cases in inpatient installation RSUD Mas Amsyar Katingan Regency in 2021 was coronavirus infection of 290 cases. Meanwhile, the number of births in Katingan Regency in 2021 was 2,709 births, decreased from 2020 which was only 3,239 births.*

*The number of criminal acts in 2022 in Katingan Regency was 39 cases, an decrease from 2021 which was 27 cases.*

*The number of poor people in 2022 in Katingan Regency was 5.50 percent, an increased from 2021 which was 5.25 percent.*

**Gambar 4.1** **Garis Kemiskinan di Kabupaten Katingan, 2012-2022**  
**Figures** **Poverty Line in Katingan Regency, 2012-2022**



Sumber/Source: BPS, Survei Sosial Ekonomi Nasional Maret/BPS-Statistics Indonesia, March National Socioeconomic Survey





#### 4.1 PENDIDIKAN EDUCATION

**Tabel 4.1.1** Jumlah Sekolah, Guru, dan Murid Taman Kanak-Kanak (TK) di Bawah Kementerian Pendidikan dan Kebudayaan Menurut Kecamatan di Kabupaten Katingan, 2021/2022 dan 2022/2023  
*Number of Schools, Teachers, and Pupils in Kindergarten Under The Ministry of Education and Culture by Subdistrict in Katingan Regency 2021/2022 and 2022/2023*

Kecamatan Subdistrict	Sekolah/Schools					
	Negeri/Public		Swasta/Private		Jumlah/Total	
	2021/2022	2022/2023	2021/2022	2022/2023	2021/2022	2022/2023
(1)	(2)	(3)	(4)	(5)	(6)	(7)
Katingan Kuala	1	1	15	15	16	16
Mendawai	-	1	4	4	4	5
Kamipang	1	2	4	4	5	6
Tasik Payawan	-	-	8	8	8	8
Katingan Hilir	1	1	24	23	25	24
Tewang Sangalang Garing	1	1	13	13	14	14
Pulau Malan	1	1	10	10	11	11
Katingan Tengah	-	1	13	15	13	16
Sanaman Mantikei	1	1	3	3	4	4
Petak Malai	1	1	-	1	1	2
Marikit	1	1	4	4	5	5
Katingan Hulu	1	1	2	3	3	4
Bukit Raya	-	1	2	5	2	6
<b>Katingan</b>	<b>9</b>	<b>13</b>	<b>102</b>	<b>108</b>	<b>111</b>	<b>121</b>

Lanjutan Tabel/Continued Table 4.1.1

Kecamatan Subdistrict	Guru/Teacher					
	Negeri/Public		Swasta/Private		Jumlah/Total	
	2021/2022	2022/2023	2021/2022	2022/2023	2021/2022	2022/2023
(1)	(8)	(9)	(10)	(11)	(12)	(13)
Katingan Kuala	2	2	37	36	39	38
Mendawai	-	3	8	8	8	11
Kampang	3	7	9	9	12	16
Tasik Payawan	-	-	23	23	23	23
Katingan Hilir	7	7	93	93	100	100
Tewang Sangalang Garing	5	5	32	31	37	36
Pulau Malan	3	3	24	24	27	27
Katingan Tengah	-	3	32	37	32	40
Sanaman Mantikei	5	4	18	20	23	24
Petak Malai	2	3	-	4	2	7
Marikit	1	2	9	8	10	10
Katingan Hulu	2	2	3	6	5	8
Bukit Raya	-	2	2	7	2	9
<b>Katingan</b>	<b>30</b>	<b>43</b>	<b>290</b>	<b>306</b>	<b>320</b>	<b>349</b>

Lanjutan Tabel/*Continued Table* 4.1.1

Kecamatan Subdistrict	Murid/Pupils					
	Negeri/Public		Swasta/Private		Jumlah/Total	
	2021/2022	2022/2023	2021/2022	2022/2023	2021/2022	2022/2023
(1)	(14)	(15)	(16)	(17)	(18)	(19)
Katingan Kuala	22	16	393	378	415	394
Mendawai	-	36	57	64	57	100
Kamipang	29	54	149	109	178	163
Tasik Payawan	-	-	189	211	189	211
Katingan Hilir	46	40	762	768	808	808
Tewang Sangalang Garing	30	25	345	352	375	377
Pulau Malan	28	21	284	315	312	336
Katingan Tengah	-	17	392	557	392	574
Sanaman Mantikei	39	41	214	194	253	235
Petak Malai	8	13	-	38	8	51
Marikit	57	43	114	102	171	145
Katingan Hulu	30	41	68	74	98	115
Bukit Raya	-	18	24	97	24	115
<b>Katingan</b>	<b>289</b>	<b>365</b>	<b>2 991</b>	<b>3 259</b>	<b>3 280</b>	<b>3 624</b>

Catatan/Note: <sup>1</sup> Jumlah guru termasuk kepala sekolah dan guru/*The total of teachers including headmaster and teacher*

Sumber/Source: Kementerian Pendidikan dan Kebudayaan, Data Semester Ganjil/*Ministry of Educations and Culture, Odd semester report data*

**Tabel**  
**Table** 4.1.2

**Jumlah Sekolah, Guru, dan Murid Raudatul Athfal (RA) di Bawah Kementerian Agama Menurut Kecamatan di Kabupaten Katingan, 2021/2022 dan 2022/2023**  
**Number of Schools, Teachers, and Pupils in Raudatul Athfal (RA) Under The Ministry of Religious Affairs by Subdistrict in Katingan Regency 2021/2022 and 2022/2023**

Kecamatan Subdistrict	Sekolah/School		Guru/Teacher		Murid/Pupils	
	2021/2022	2022/2023	2021/2023	2022/2023	2021/2022	2022/2023
(1)	(2)	(3)	(4)	(5)	(6)	(7)
Katingan Kuala	3	3	13	12	127	122
Mendawai	-	-	-	-	-	-
Kampiang	1	1	2	2	5	5
Tasik Payawan	-	-	-	-	-	-
Katingan Hilir	6	6	29	27	280	329
Tewang Sangalang Garing	-	-	-	-	-	-
Pulau Malan	-	-	-	-	-	-
Katingan Tengah	2	2	6	6	62	73
Sanaman Mantikei	-	-	-	-	-	-
Petak Malai	-	-	-	-	-	-
Marikit	-	-	-	-	-	-
Katingan Hulu	-	-	-	-	-	-
Bukit Raya	-	-	-	-	-	-
<b>Katingan</b>	<b>12</b>	<b>12</b>	<b>50</b>	<b>47</b>	<b>474</b>	<b>529</b>

Catatan/Note: Seluruh Raudatul Athfal (RA) berstatus swasta/All Raudatul Athfal (RA) are private

Sumber/Source: Kementerian Agama, Data Semester Ganjil/Ministry of Religious Affairs, Odd semester report data

**Tabel 4.1.3**  
**Table**

**Jumlah Sekolah, Guru, dan Murid Sekolah Dasar (SD) di Bawah Kementerian Pendidikan dan Kebudayaan Menurut Kecamatan di Kabupaten Katingan, 2021/2022 dan 2022/2023**

*Number of Schools, Teachers, and Pupils in Primary Schools Under The Ministry of Education and Culture by Subdistrict in Katingan Regency 2021/2022 and 2022/2023*

Kecamatan Subdistrict	Sekolah/Schools					
	Negeri/Public		Swasta/Private		Jumlah/Total	
	2021/2022	2022/2023	2021/2022	2022/2023	2021/2022	2022/2023
(1)	(2)	(3)	(4)	(5)	(6)	(7)
Katingan Kuala	28	28	-	-	28	28
Mendawai	8	8	-	-	8	8
Kampiang	11	11	-	-	11	11
Tasik Payawan	8	8	-	-	8	8
Katingan Hilir	22	22	5	6	27	28
Tewang Sangalang Garing	13	13	-	-	13	13
Pulau Malan	15	15	-	-	15	15
Katingan Tengah	25	25	3	5	28	30
Sanaman Mantikei	13	13	1	1	14	14
Petak Malai	8	8	-	-	8	8
Marikit	18	18	-	-	18	18
Katingan Hulu	27	26	-	-	27	26
Bukit Raya	6	7	-	-	6	7
<b>Katingan</b>	<b>202</b>	<b>202</b>	<b>9</b>	<b>12</b>	<b>211</b>	<b>214</b>

Lanjutan Tabel/Continued Table 4.1.3

Kecamatan Subdistrict	Guru/Teacher					
	Negeri/Public		Swasta/Private		Jumlah/Total	
	2021/2022	2022/2023	2021/2022	2022/2023	2021/2022	2022/2023
(1)	(8)	(9)	(10)	(11)	(12)	(13)
Katingan Kuala	167	159	-	-	167	159
Mendawai	43	39	-	-	43	39
Kampang	65	63	-	-	65	63
Tasik Payawan	78	78	-	-	78	78
Katingan Hilir	269	295	41	48	310	343
Tewang Sangalang Garing	139	128	-	-	139	128
Pulau Malan	120	116	-	-	120	116
Katingan Tengah	204	214	28	35	232	249
Sanaman Mantikei	97	97	22	24	119	121
Petak Malai	54	51	-	-	54	51
Marikit	99	101	-	-	99	101
Katingan Hulu	150	158	-	-	150	158
Bukit Raya	29	35	-	-	29	35
<b>Katingan</b>	<b>1 514</b>	<b>1 534</b>	<b>91</b>	<b>107</b>	<b>1 605</b>	<b>1 641</b>

Lanjutan Tabel/*Continued Table* 4.1.3

Kecamatan Subdistrict	Murid/Pupils					
	Negeri/Public		Swasta/Private		Jumlah/Total	
	2021/2022	2022/2023	2021/2022	2022/2023	2021/2022	2022/2023
(1)	(14)	(15)	(16)	(17)	(18)	(19)
Katingan Kuala	1 731	1 672	-	-	1 731	1 672
Mendawai	458	475	-	-	458	475
Kampiang	842	853	-	-	842	853
Tasik Payawan	884	885	-	-	884	885
Katingan Hilir	3 431	3 317	620	714	4 051	4 031
Tewang Sangalang Garing	1 333	1 392	-	-	1 333	1 392
Pulau Malan	1 284	1 320	-	-	1 284	1 320
Katingan Tengah	2 895	2 851	458	589	3 353	3 440
Sanaman Mantikei	1 209	1 244	402	384	1 611	1 628
Petak Malai	468	465	-	-	468	465
Marikit	1 003	1 011	-	-	1 003	1 011
Katingan Hulu	1 577	1 456	-	-	1 577	1 456
Bukit Raya	354	380	-	-	354	380
<b>Katingan</b>	<b>17 469</b>	<b>17 321</b>	<b>1 480</b>	<b>1 687</b>	<b>18 949</b>	<b>19 008</b>

Catatan/Note: <sup>1</sup> Jumlah guru termasuk kepala sekolah dan guru/*The total of teachers including headmaster and teacher*  
 Sumber/Source: Kementerian Pendidikan dan Kebudayaan, Sistem Data Pokok Pendidikan, data semester ganjil/*Ministry of Educations and Culture, Basic Education Data System, odd semester report data*

**Tabel**  
**Table 4.1.4**

**Jumlah Sekolah, Guru, dan Murid Madrasah Ibtidaiyah (MI) di Bawah Kementerian Agama Menurut Kecamatan di Kabupaten Katingan, 2021/2022 dan 2022/2023**  
**Number of Schools, Teachers, and Pupils in Madrasah Ibtidaiyah (MI) Under The Ministry of Religious Affairs by Subdistrict in Katingan Regency 2021/2022 and 2022/2023**

Kecamatan Subdistrict	Sekolah/Schools					
	Negeri/Public		Swasta/Private		Jumlah/Total	
	2021/2022	2022/2023	2021/2022	2022/2023	2021/2022	2022/2023
(1)	(2)	(3)	(4)	(5)	(6)	(7)
Katingan Kuala	1	1	1	1	2	2
Mendawai	-	-	-	-	-	-
Kamipang	-	-	-	-	-	-
Tasik Payawan	-	-	-	-	-	-
Katingan Hilir	1	1	3	3	4	4
Tewang Sangalang Garing	-	-	-	-	-	-
Pulau Malan	-	-	-	-	-	-
Katingan Tengah	-	-	-	-	-	-
Sanaman Mantikei	-	-	-	-	-	-
Petak Malai	-	-	-	-	-	-
Marikit	-	-	-	-	-	-
Katingan Hulu	-	-	-	-	-	-
Bukit Raya	-	-	-	-	-	-
<b>Katingan</b>	<b>2</b>	<b>2</b>	<b>4</b>	<b>4</b>	<b>6</b>	<b>6</b>



Lanjutan Tabel/*Continued Table* 4.1.4

Kecamatan Subdistrict	Guru/Teacher					
	Negeri/Public		Swasta/Private		Jumlah/Total	
	2021/2022	2022/2023	2021/2022	2022/2023	2021/2022	2022/2023
(1)	(8)	(9)	(10)	(11)	(12)	(13)
Katingan Kuala	26	25	4	4	30	29
Mendawai	-	-	-	-	-	-
Kamipang	-	-	-	-	-	-
Tasik Payawan	-	-	-	-	-	-
Katingan Hilir	24	26	36	43	60	69
Tewang Sangalang Garing	-	-	-	-	-	-
Pulau Malan	-	-	-	-	-	-
Katingan Tengah	-	-	-	-	-	-
Sanaman Mantikei	-	-	-	-	-	-
Petak Malai	-	-	-	-	-	-
Marikit	-	-	-	-	-	-
Katingan Hulu	-	-	-	-	-	-
Bukit Raya	-	-	-	-	-	-
<b>Katingan</b>	<b>50</b>	<b>51</b>	<b>40</b>	<b>47</b>	<b>90</b>	<b>98</b>

Lanjutan Tabel/*Continued Table 4.1.4*

Kecamatan Subdistrict	Murid/Pupils					
	Negeri/Public		Swasta/Private		Jumlah/Total	
	2021/2022	2022/2023	2021/2022	2022/2023	2021/2022	2022/2023
(1)	(14)	(15)	(16)	(17)	(18)	(19)
Katingan Kuala	221	214	72	88	293	302
Mendawai	-	-	-	-	-	-
Kamipang	-	-	-	-	-	-
Tasik Payawan	-	-	-	-	-	-
Katingan Hilir	333	408	602	657	935	1 065
Tewang Sangalang Garing	-	-	-	-	-	-
Pulau Malan	-	-	-	-	-	-
Katingan Tengah	-	-	-	-	-	-
Sanaman Mantikei	-	-	-	-	-	-
Petak Malai	-	-	-	-	-	-
Marikit	-	-	-	-	-	-
Katingan Hulu	-	-	-	-	-	-
Bukit Raya	-	-	-	-	-	-
<b>Katingan</b>	<b>554</b>	<b>622</b>	<b>674</b>	<b>745</b>	<b>1 228</b>	<b>1 367</b>

Sumber/*Source*: Kementerian Agama, EMIS, Data Semester Ganjil/*Ministry of Religious Affairs, EMIS, Odd semester report data*

**Tabel**  
**Table** 4.1.5

**Jumlah Sekolah, Guru, dan Murid Sekolah Menengah Pertama (SMP) di Bawah Kementerian Pendidikan dan Kebudayaan Menurut Kecamatan di Kabupaten Katingan, 2021/2022 dan 2022/2023**

*Number of Schools, Teachers, and Pupils in Lower Secondary Schools Under The Ministry of Education and Culture by Subdistrict in Katingan Regency 2021/2022 and 2022/2023*

Kecamatan Subdistrict	Sekolah/Schools					
	Negeri/Public		Swasta/Private		Jumlah/Total	
	2021/2022	2022/2023	2021/2022	2022/2023	2021/2022	2022/2023
(1)	(2)	(3)	(4)	(5)	(6)	(7)
Katingan Kuala	6	6	-	-	6	6
Mendawai	4	4	-	-	4	4
Kamipang	7	7	-	-	7	7
Tasik Payawan	5	5	1	1	6	6
Katingan Hilir	7	7	1	1	8	8
Tewang Sangalang Garing	6	6	-	-	6	6
Pulau Malan	6	6	-	-	6	6
Katingan Tengah	8	8	4	4	12	12
Sanaman Mantikei	5	5	1	1	6	6
Petak Malai	4	4	-	-	4	4
Marikit	5	5	-	-	5	5
Katingan Hulu	7	7	1	1	8	8
Bukit Raya	3	3	-	-	3	3
<b>Katingan</b>	<b>73</b>	<b>73</b>	<b>8</b>	<b>8</b>	<b>81</b>	<b>81</b>

Lanjutan Tabel/Continued Table 4.1.5

Kecamatan Subdistrict	Guru/Teacher					
	Negeri/Public		Swasta/Private		Jumlah/Total	
	2021/2022	2022/2023	2021/2022	2022/2023	2021/2022	2022/2023
(1)	(8)	(9)	(10)	(11)	(12)	(13)
Katingan Kuala	49	47	-	-	49	47
Mendawai	18	20	-	-	18	20
Kamipang	43	44	-	-	43	44
Tasik Payawan	43	47	8	7	51	54
Katingan Hilir	138	152	6	7	144	159
Tewang Sangalang Garing	68	76	-	-	68	76
Pulau Malan	67	70	-	-	67	70
Katingan Tengah	94	99	35	32	129	131
Sanaman Mantikei	35	44	13	15	48	59
Petak Malai	25	30	-	-	25	30
Marikit	28	33	-	-	28	33
Katingan Hulu	56	60	7	6	63	66
Bukit Raya	17	17	-	-	17	17
<b>Katingan</b>	<b>681</b>	<b>739</b>	<b>69</b>	<b>67</b>	<b>750</b>	<b>806</b>

Lanjutan Tabel/*Continued Table* 4.1.5

Kecamatan Subdistrict	Murid/Pupils					
	Negeri/Public		Swasta/Private		Jumlah/Total	
	2021/2022	2022/2023	2021/2022	2022/2023	2021/2022	2022/2023
(1)	(14)	(15)	(16)	(17)	(18)	(19)
Katingan Kuala	632	519	-	-	632	519
Mendawai	170	168	-	-	170	168
Kamipang	322	281	-	-	322	281
Tasik Payawan	291	284	77	73	368	357
Katingan Hilir	1 738	1 654	25	21	1 763	1 675
Tewang Sangalang Garing	639	630	-	-	639	630
Pulau Malan	538	513	-	-	538	513
Katingan Tengah	1 111	1 070	385	309	1 496	1 379
Sanaman Mantikei	408	412	208	217	616	629
Petak Malai	176	171	-	-	176	171
Marikit	415	391	-	-	415	391
Katingan Hulu	616	617	30	29	646	646
Bukit Raya	161	159	-	-	161	159
<b>Katingan</b>	<b>7 217</b>	<b>6 869</b>	<b>725</b>	<b>649</b>	<b>7 942</b>	<b>7 518</b>

Catatan/Note: <sup>1</sup> Jumlah guru termasuk kepala sekolah dan guru/*The total of teachers including headmaster and teacher*  
 Sumber/Source: Kementerian Pendidikan dan Kebudayaan, Sistem Data Pokok Pendidikan, data semester ganjil/*Ministry of Educations and Culture, Basic Education Data System, odd semester report data*

**Tabel**  
**Table** 4.1.6

**Jumlah Sekolah, Guru, dan Murid Madrasah Tsanawiyah (MTs) di Bawah Kementerian Agama Menurut Kecamatan di Kabupaten Katingan, 2021/2022 dan 2022/2023**  
**Number of Schools, Teachers, and Pupils in Madrasah Tsanawiyah (MTs) Under The Ministry of Religious Affairs by Subdistrict in XXX Regency/Municipality , 2021/2022 and 2022/2023**

Kecamatan Subdistrict	Sekolah/Schools					
	Negeri/Public		Swasta/Private		Jumlah/Total	
	2021/2022	2022/2023	2021/2022	2022/2023	2021/2022	2022/2023
(1)	(2)	(3)	(4)	(5)	(6)	(7)
Katingan Kuala	1	1	-	-	1	1
Mendawai	-	-	-	-	-	-
Kamipang	-	-	1	1	1	1
Tasik Payawan	-	-	-	-	-	-
Katingan Hilir	-	-	6	6	6	6
Tewang Sangalang Garing	-	-	-	-	-	-
Pulau Malan	-	-	-	-	-	-
Katingan Tengah	1	1	-	-	1	1
Sanaman Mantikei	-	-	-	-	-	-
Petak Malai	-	-	-	-	-	-
Marikit	-	-	-	-	-	-
Katingan Hulu	-	-	-	-	-	-
Bukit Raya	-	-	-	-	-	-
<b>Katingan</b>	<b>2</b>	<b>2</b>	<b>7</b>	<b>7</b>	<b>9</b>	<b>9</b>

Lanjutan Tabel/Continued Table 4.1.6

Kecamatan Subdistrict	Guru/Teacher					
	Negeri/Public		Swasta/Private		Jumlah/Total	
	2021/2022	2022/2023	2021/2022	2022/2023	2021/2022	2022/2023
(1)	(8)	(9)	(10)	(11)	(12)	(13)
Katingan Kuala	16	17	-	-	16	17
Mendawai	-	-	-	-	-	-
Kamipang	-	-	4	4	4	4
Tasik Payawan	-	-	-	-	-	-
Katingan Hilir	-	-	47	51	47	51
Tewang Sangalang Garing	-	-	-	-	-	-
Pulau Malan	-	-	-	-	-	-
Katingan Tengah	20	23	-	-	20	23
Sanaman Mantikei	-	-	-	-	-	-
Petak Malai	-	-	-	-	-	-
Marikit	-	-	-	-	-	-
Katingan Hulu	-	-	-	-	-	-
Bukit Raya	-	-	-	-	-	-
<b>Katingan</b>	<b>36</b>	<b>40</b>	<b>51</b>	<b>55</b>	<b>87</b>	<b>95</b>

Lanjutan Tabel/Continued Table 4.1.6

Kecamatan Subdistrict	Murid/Pupils					
	Negeri/Public		Swasta/Private		Jumlah/Total	
	2021/2022	2022/2023	2021/2022	2022/2023	2021/2022	2022/2023
(1)	(14)	(15)	(16)	(17)	(18)	(19)
Katingan Kuala	223	226	-	-	223	226
Mendawai	-	-	-	-	-	-
Kampang	-	-	8	5	8	5
Tasik Payawan	-	-	-	-	-	-
Katingan Hilir	-	-	579	570	579	570
Tewang Sangalang Garing	-	-	-	-	-	-
Pulau Malan	-	-	-	-	-	-
Katingan Tengah	289	267	-	-	289	267
Sanaman Mantikei	-	-	-	-	-	-
Petak Malai	-	-	-	-	-	-
Marikit	-	-	-	-	-	-
Katingan Hulu	-	-	-	-	-	-
Bukit Raya	-	-	-	-	-	-
<b>Katingan</b>	<b>512</b>	<b>493</b>	<b>587</b>	<b>575</b>	<b>1 099</b>	<b>1 068</b>

Sumber/Source: Kementerian Agama, EMIS, Data Semester Ganjil/Ministry of Religious Affairs, EMIS, Odd semester report data



**Tabel**  
**Table** 4.1.7**Jumlah Sekolah, Guru, dan Murid Sekolah Menengah Atas (SMA) di Bawah Kementerian Pendidikan dan Kebudayaan Menurut Kecamatan di Kabupaten Katingan, 2021/2022 dan 2022/2023*****Number of Schools, Teachers, and Pupils in Upper Secondary Schools Under The Ministry of Education and Culture by Subdistrict in Katingan Regency 2021/2022 and 2022/2023***

Kecamatan Subdistrict	Sekolah/Schools					
	Negeri/Public		Swasta/Private		Jumlah/Total	
	2021/2022	2022/2023	2021/2022	2022/2023	2021/2022	2022/2023
(1)	(2)	(3)	(4)	(5)	(6)	(7)
Katingan Kuala	2	2	-	-	2	2
Mendawai	-	-	-	-	-	-
Kamipang	-	-	1	1	1	1
Tasik Payawan	1	1	-	-	1	1
Katingan Hilir	2	2	3	3	5	5
Tewang Sangalang Garing	1	1	-	-	1	1
Pulau Malan	1	1	-	-	1	1
Katingan Tengah	1	1	4	4	5	5
Sanaman Mantikei	1	1	1	1	2	2
Petak Malai	1	1	-	-	1	1
Marikit	1	1	-	-	1	1
Katingan Hulu	1	1	-	-	1	1
Bukit Raya	2	2	-	-	2	2
<b>Katingan</b>	<b>14</b>	<b>14</b>	<b>9</b>	<b>9</b>	<b>23</b>	<b>23</b>

Lanjutan Tabel/Continued Table 4.1.7

Kecamatan Subdistrict	Guru/Teacher					
	Negeri/Public		Swasta/Private		Jumlah/Total	
	2021/2022	2022/2023	2021/2022	2022/2023	2021/2022	2022/2023
(1)	(8)	(9)	(10)	(11)	(12)	(13)
Katingan Kuala	28	31	-	-	28	31
Mendawai	-	-	-	-	-	-
Kampang	-	-	4	4	4	4
Tasik Payawan	13	13	-	-	13	13
Katingan Hilir	74	78	25	26	99	104
Tewang Sangalang Garing	27	26	-	-	27	26
Pulau Malan	19	30	-	-	19	30
Katingan Tengah	25	30	44	43	69	73
Sanaman Mantikei	19	19	13	15	32	34
Petak Malai	10	11	-	-	10	11
Marikit	20	22	-	-	20	22
Katingan Hulu	23	23	-	-	23	23
Bukit Raya	22	24	-	-	22	24
<b>Katingan</b>	<b>280</b>	<b>307</b>	<b>86</b>	<b>88</b>	<b>366</b>	<b>395</b>

Lanjutan Tabel/*Continued Table* 4.1.7

Kecamatan Subdistrict	Murid/Pupils					
	Negeri/Public		Swasta/Private		Jumlah/Total	
	2021/2022	2022/2023	2021/2022	2022/2023	2021/2022	2022/2023
(1)	(14)	(15)	(16)	(17)	(18)	(19)
Katingan Kuala	388	384	-	-	388	384
Mendawai	-	-	-	-	-	-
Kamipang	-	-	98	90	98	90
Tasik Payawan	198	203	-	-	198	203
Katingan Hilir	956	970	114	90	1 070	1 060
Tewang Sangalang Garing	435	419	-	-	435	419
Pulau Malan	343	369	-	-	343	369
Katingan Tengah	463	457	317	403	780	860
Sanaman Mantikei	174	142	144	148	318	290
Petak Malai	34	33	-	-	34	33
Marikit	273	282	-	-	273	282
Katingan Hulu	355	335	-	-	355	335
Bukit Raya	125	140	-	-	125	140
<b>Katingan</b>	<b>3 744</b>	<b>3 734</b>	<b>673</b>	<b>731</b>	<b>4 417</b>	<b>4 465</b>

Catatan/Note: <sup>1</sup> Jumlah guru termasuk kepala sekolah dan guru/The total of teachers including headmaster and teacher  
 Sumber/Source: Kementerian Pendidikan dan Kebudayaan, Sistem Data Pokok Pendidikan, data semester ganjil/Ministry of Educations and Culture, Basic Education Data System, odd semester report data

**Tabel**  
**Table 4.1.8**

**Jumlah Sekolah, Guru, dan Murid Sekolah Menengah Kejuruan (SMK) di Bawah Kementerian Pendidikan dan Kebudayaan Menurut Kecamatan di Kabupaten Katingan, 2021/2022 dan 2022/2023**

**Number of Schools, Teachers, and Pupils in Vocational High Schools Under The Ministry of Education and Culture by Subdistrict in Katingan Regency 2021/2022 and 2022/2023**

Kecamatan Subdistrict	Sekolah/Schools					
	Negeri/Public		Swasta/Private		Jumlah/Total	
	2021/2022	2022/2023	2021/2022	2022/2023	2021/2022	2022/2023
(1)	(2)	(3)	(4)	(5)	(6)	(7)
Katingan Kuala	1	1	-	-	1	1
Mendawai	1	1	-	-	1	1
Kamipang	1	1	-	-	1	1
Tasik Payawan	-	-	1	1	1	1
Katingan Hilir	2	2	-	-	2	2
Tewang Sangalang Garing	-	-	-	-	-	-
Pulau Malan	-	-	-	-	-	-
Katingan Tengah	-	-	2	2	2	2
Sanaman Mantikei	1	1	-	-	1	1
Petak Malai	-	-	-	-	-	-
Marikit	-	-	-	-	-	-
Katingan Hulu	-	-	-	-	-	-
Bukit Raya	-	-	-	-	-	-
<b>Katingan</b>	<b>6</b>	<b>6</b>	<b>3</b>	<b>3</b>	<b>9</b>	<b>9</b>

Lanjutan Tabel/*Continued Table* 4.1.8

Kecamatan <i>Subdistrict</i>	Guru/Teacher					
	Negeri/ <i>Public</i>		Swasta/ <i>Private</i>		Jumlah/ <i>Total</i>	
	2021/2022	2022/2023	2021/2022	2022/2023	2021/2022	2022/2023
(1)	(8)	(9)	(10)	(11)	(12)	(13)
Katingan Kuala	8	7	-	-	8	7
Mendawai	16	12	-	-	16	12
Kampang	11	10	-	-	11	10
Tasik Payawan	-	-	10	11	10	11
Katingan Hilir	68	75	-	-	68	75
Tewang Sangalang Garing	-	-	-	-	-	-
Pulau Malan	-	-	-	-	-	-
Katingan Tengah	-	-	28	29	28	29
Sanaman Mantikei	22	24	-	-	22	24
Petak Malai	-	-	-	-	-	-
Marikit	-	-	-	-	-	-
Katingan Hulu	-	-	-	-	-	-
Bukit Raya	-	-	-	-	-	-
<b>Katingan</b>	<b>125</b>	<b>128</b>	<b>38</b>	<b>40</b>	<b>163</b>	<b>168</b>

Lanjutan Tabel/Continued Table 4.1.8

Kecamatan Subdistrict	Murid/Pupils					
	Negeri/Public		Swasta/Private		Jumlah/Total	
	2021/2022	2022/2023	2021/2022	2022/2023	2021/2022	2022/2023
(1)	(14)	(15)	(16)	(17)	(18)	(19)
Katingan Kuala	92	97	-	-	92	97
Mendawai	150	141	-	-	150	141
Kamipang	91	83	-	-	91	83
Tasik Payawan	-	-	110	97	110	97
Katingan Hilir	996	913	-	-	996	913
Tewang Sangalang Garing	-	-	-	-	-	-
Pulau Malan	-	-	-	-	-	-
Katingan Tengah	-	-	336	357	336	357
Sanaman Mantikei	319	289	-	-	319	289
Petak Malai	-	-	-	-	-	-
Marikit	-	-	-	-	-	-
Katingan Hulu	-	-	-	-	-	-
Bukit Raya	-	-	-	-	-	-
<b>Katingan</b>	<b>1 648</b>	<b>1 523</b>	<b>446</b>	<b>454</b>	<b>2 094</b>	<b>1 977</b>

Catatan/Note: <sup>1</sup> Guru yang mengajar di 2 sekolah atau lebih dihitung di masing-masing sekolah. Jumlah guru termasuk kepala sekolah dan guru/The teacher who taught in two schools or more counted in every school. The total of teachers including headmaster and teacher

Sumber/Source: Kementerian Pendidikan dan Kebudayaan, Sistem Data Pokok Pendidikan, data semester ganjil/Ministry of Educations and Culture, Basic Education Data System, odd semester report data

**Tabel**  
**Table** 4.1.9

**Jumlah Sekolah, Guru, dan Murid Madrasah Aliyah (MA) di Bawah Kementerian Agama Menurut Kecamatan di Kabupaten Katingan, 2021/2022 dan 2022/2023**  
**Number of Schools, Teachers, and Pupils in Madrasah Aliyah (MA) Under the Ministry of Religious Affairs by Subdistrict in Katingan Regency 2021/2022 and 2022/2023**

Kecamatan Subdistrict	Sekolah/Schools					
	Negeri/Public		Swasta/Private		Jumlah/Total	
	2021/2022	2022/2023	2021/2022	2022/2023	2021/2022	2022/2023
(1)	(2)	(3)	(4)	(5)	(6)	(7)
Katingan Kuala	-	-	1	1	1	1
Mendawai	-	-	-	-	-	-
Kampang	-	-	1	1	1	1
Tasik Payawan	-	-	-	-	-	-
Katingan Hilir	1	1	1	1	2	2
Tewang Sangalang Garing	-	-	-	-	-	-
Pulau Malan	-	-	-	-	-	-
Katingan Tengah	-	-	1	1	1	1
Sanaman Mantikei	-	-	-	-	-	-
Petak Malai	-	-	-	-	-	-
Marikit	-	-	-	-	-	-
Katingan Hulu	-	-	-	-	-	-
Bukit Raya	-	-	-	-	-	-
<b>Katingan</b>	<b>1</b>	<b>1</b>	<b>4</b>	<b>4</b>	<b>5</b>	<b>5</b>

Lanjutan Tabel/Continued Table 4.1.9

Kecamatan Subdistrict	Guru/Teacher					
	Negeri/Public		Swasta/Private		Jumlah/Total	
	2021/2022	2022/2023	2021/2022	2022/2023	2021/2022	2022/2023
(1)	(8)	(9)	(10)	(11)	(12)	(13)
Katingan Kuala	-	-	9	11	9	11
Mendawai	-	-	-	-	-	-
Kamipang	-	-	3	3	3	3
Tasik Payawan	-	-	-	-	-	-
Katingan Hilir	17	17	6	5	23	22
Tewang Sangalang Garing	-	-	-	-	-	-
Pulau Malan	-	-	-	-	-	-
Katingan Tengah	-	-	7	8	7	8
Sanaman Mantikei	-	-	-	-	-	-
Petak Malai	-	-	-	-	-	-
Marikit	-	-	-	-	-	-
Katingan Hulu	-	-	-	-	-	-
Bukit Raya	-	-	-	-	-	-
<b>Katingan</b>	<b>17</b>	<b>17</b>	<b>25</b>	<b>27</b>	<b>42</b>	<b>44</b>



Lanjutan Tabel/*Continued Table* 4.1.9

Kecamatan Subdistrict	Murid/Pupils					
	Negeri/ <i>Public</i>		Swasta/ <i>Private</i>		Jumlah/ <i>Total</i>	
	2021/2022	2022/2023	2021/2022	2022/2023	2021/2022	2022/2023
(1)	(14)	(15)	(16)	(17)	(18)	(19)
Katingan Kuala	-	-	78	80	78	80
Mendawai	-	-	-	-	-	-
Kampang	-	-	25	27	25	27
Tasik Payawan	-	-	-	-	-	-
Katingan Hilir	258	273	29	36	287	309
Tewang Sangalang Garing	-	-	-	-	-	-
Pulau Malan	-	-	-	-	-	-
Katingan Tengah	-	-	78	44	78	44
Sanaman Mantikei	-	-	-	-	-	-
Petak Malai	-	-	-	-	-	-
Marikit	-	-	-	-	-	-
Katingan Hulu	-	-	-	-	-	-
Bukit Raya	-	-	-	-	-	-
<b>Katingan</b>	<b>258</b>	<b>273</b>	<b>210</b>	<b>187</b>	<b>468</b>	<b>460</b>

Sumber/*Source*: Kementerian Agama, EMIS, Data Semester Ganjil/*Ministry of Religious Affairs, EMIS, Odd semester report data*

**Tabel**  
**Table** 4.1.10

**Jumlah Desa<sup>1</sup>/Kelurahan yang Memiliki Fasilitas Sekolah Menurut Kecamatan dan Tingkat Pendidikan di Kabupaten Katingan, 2019–2021**  
**Number of Villages<sup>1</sup>/Kelurahan Having Educational Facilities by Subdistrict and Educational Level in Katingan Regency 2019–2021**

Kecamatan Subdistrict	SD Primary School		
	2019	2020	2021
(1)	(2)	(3)	(4)
Katingan Kuala	16	16	16
Mendawai	7	7	6
Kampang	9	9	9
Tasik Payawan	8	8	8
Katingan Hilir	8	8	8
Tewang Sangalang Garing	10	10	10
Pulau Malan	13	13	12
Katingan Tengah	15	15	15
Sanaman Mantikei	12	12	11
Petak Malai	7	7	6
Marikit	17	18	18
Katingan Hulu	21	21	19
Bukit Raya	9	9	8
<b>Katingan</b>	<b>152</b>	<b>153</b>	<b>146</b>

Lanjutan Tabel/*Continued Table* 4.1.10

Kecamatan <i>Subdistrict</i>	SMP <i>Junior High School</i>		
	2019	2020	2021
(1)	(2)	(3)	(4)
Katingan Kuala	6	6	6
Mendawai	5	5	4
Kamipang	8	8	8
Tasik Payawan	5	6	5
Katingan Hilir	5	5	3
Tewang Sangalang Garing	6	6	6
Pulau Malan	5	5	4
Katingan Tengah	9	9	9
Sanaman Mantikei	5	5	5
Petak Malai	4	4	2
Marikit	5	6	6
Katingan Hulu	6	6	6
Bukit Raya	4	4	4
<b>Katingan</b>	<b>73</b>	<b>75</b>	<b>68</b>

Lanjutan Tabel/Continued Table 4.1.10

Kecamatan Subdistrict	SMA Senior High School		
	2019	2020	2021
(1)	(2)	(3)	(4)
Katingan Kuala	3	3	2
Mendawai	–	–	–
Kampang	2	2	2
Tasik Payawan	1	1	1
Katingan Hilir	4	4	4
Tewang Sangalang Garing	1	1	1
Pulau Malan	1	1	1
Katingan Tengah	3	4	4
Sanaman Mantikei	2	2	2
Petak Malai	1	1	1
Marikit	1	1	1
Katingan Hulu	1	1	1
Bukit Raya	2	2	2
<b>Katingan</b>	<b>22</b>	<b>23</b>	<b>22</b>

Lanjutan Tabel/*Continued Table* 4.1.10

Kecamatan <i>Subdistrict</i>	SMK <i>Vocational School</i>		
	2019	2020	2021
(1)	(2)	(3)	(4)
Katingan Kuala	1	1	1
Mendawai	1	1	1
Kampiang	1	1	1
Tasik Payawan	1	1	1
Katingan Hilir	2	2	2
Tewang Sangalang Garing	–	–	–
Pulau Malan	–	–	–
Katingan Tengah	2	2	2
Sanaman Mantikei	1	1	1
Petak Malai	–	–	–
Marikit	–	–	–
Katingan Hulu	–	–	–
Bukit Raya	–	–	–
<b>Katingan</b>	<b>9</b>	<b>9</b>	<b>9</b>

Lanjutan Tabel/Continued Table 4.1.10

Kecamatan Subdistrict	Perguruan Tinggi University		
	2019	2020	2021
(1)	(2)	(3)	(4)
Katingan Kuala	–	–	–
Mendawai	–	–	–
Kampang	–	–	–
Tasik Payawan	–	–	–
Katingan Hilir	2	–	–
Tewang Sangalang Garing	–	–	–
Pulau Malan	–	–	–
Katingan Tengah	–	–	1
Sanaman Mantikei	–	–	–
Petak Malai	–	–	–
Marikit	–	–	–
Katingan Hulu	–	–	–
Bukit Raya	–	–	–
<b>Katingan</b>	<b>2</b>	<b>–</b>	<b>1</b>

Catatan/Note: <sup>1</sup> Desa pada tabel ini termasuk Unit Permukiman Transmigrasi (UPT) yang masih dibina oleh kementerian terkait dan nagari di Provinsi Sumatera Barat/Villages in this table include Transmigration Settlement Unit which is still fostered by the relevant ministries and the nagari in the Province of Sumatera Barat

Sumber/Source: BPS, Pendataan Potensi Desa (Podes)/ BPS-Statistics Indonesia, Village Potential Data Collection

**Tabel**  
**Table** 4.1.11

**Angka Partisipasi Murni (APM) dan Angka Partisipasi Kasar (APK) Menurut Jenjang Pendidikan di Kabupaten Katingan, 2021 dan 2022**  
**Net Enrollment Rate and Gross Enrollment Ratio by Educational Level in Katingan Regency 2021 and 2022**

Jenjang Pendidikan Educational Level	Angka Partisipasi Murni (APM) Net Enrollment Rate		Angka Partisipasi Kasar (APK) Gross Enrollment Ratio	
	2021	2022	2021	2022
(1)	(2)	(3)	(4)	(5)
SD/MI/Sederajat Primary School	99,78	98,90	112,73	113,37
SMP/MTs/ Sederajat Lower Secondary School	76,13	76,19	80,13	81,19
SMA/SMK/MA/Sederajat Upper Secondary School	67,35	67,47	107,81	108,93

Sumber/Source: BPS, Survei Sosial Ekonomi Nasional (Susenas)/BPS-Statistics Indonesia, National Socioeconomic Survey

**Tabel 4.1.12** **Persentase Penduduk Berumur 15 Tahun ke Atas yang Melek Huruf Menurut Kelompok Umur di Kabupaten Katingan, 2021 dan 2022**  
**Percentage of Literate People Aged 15 Years and Over by Age Group in Katingan Regency 2021 and 2022**

Kelompok Umur Age Group	2021	2022
(1)	(2)	(3)
15–19	100,00	100,00
20–24	100,00	100,00
25–29	100,00	98,82
30–34	100,00	100,00
35–39	100,00	100,00
40–44	100,00	100,00
45–49	100,00	100,00
50+	99,14	99,29
Jumlah/Total		
15–24	100,00	100,0
15–44	100,00	99,80
15+	99,78	99,70
45+	99,37	99,49

Sumber/Source: BPS, Survei Sosial Ekonomi Nasional (Susenas)/BPS-Statistics Indonesia, National Socioeconomic Survey



**Tabel 4.1.13** Angka Melek Huruf Menurut Jenis Kelamin di Kabupaten Katingan, 2017 - 2022  
**Table** Literacy Rates by Sex in Katingan Regency 2017 - 2022

Jenis Kelamin Sex	2017	2018	2019	2020	2021	2022
(1)	(2)	(3)	(4)	(5)	(6)	(7)
Laki-Laki/ Male	99,50	99,47	100,00	99,53	99,79	99,02
Perempuan/Female	99,49	99,09	99,25	98,83	99,20	99,86
Laki-Laki + Perempuan Male + Female	99,49	99,29	99,68	99,20	99,51	99,42

Sumber/Source: BPS, Survei Sosial Ekonomi Nasional (Susenas)/BPS-Statistics Indonesia, National Socioeconomic Survey

**Tabel 4.1.14** Angka Partisipasi Sekolah Penduduk Menurut Kelompok Umur Sekolah dan Jenis Kelamin di Kabupaten Katingan, 2021  
**School Participation Rate of Citizen by group of School Age and Sex in Katingan Regency, 2021**

Jenis Kelamin dan Kelompok Umur Sekolah <i>Sex and Group of School Age</i>	Angka Partisipasi Sekolah <i>School Participation Rate</i>
(1)	(2)
<b>Laki-laki/ Male</b>	
7-12	98,77
13-15	96,79
16-18	64,71
19-24	-
<b>Perempuan/ Female</b>	
7-12	99,03
13-15	99,93
16-18	73,86
19-24	-
<b>Laki-laki + Perempuan/ Male+ Female</b>	
7-12	98,90
13-15	98,22
16-18	69,35
19-24	-

Sumber/Source: BPS, Survei Sosial Ekonomi Nasional (Susenas)/BPS-Statistics Indonesia, National Socioeconomic Survey

**Tabel**  
**Table** 4.1.15

**Jumlah Dosen Menurut Jurusan dan Jenis Kelamin UNDA  
University Kasongan, 2021/2022 dan 2022/2023**  
*Number of Lecturers by Departments and Sex at UNDA  
University Kasongan, 2021/2022 and 2022/2023*

Fakultas / Jurusan <i>Faculty/ Specialization</i>	2021/2022					
	Dosen Tetap <i>Permanent Lecturer</i>		Dosen Tidak Tetap <i>Freelance Lecturer</i>		Jumlah <i>Total</i>	
	Laki- Laki <i>Male</i>	Perempuan <i>Female</i>	Laki- Laki <i>Male</i>	Perempuan <i>Female</i>	Laki- Laki <i>Male</i>	Perempuan <i>Female</i>
(1)	(2)	(3)	(4)	(5)	(6)	(7)
Bisnis/ <i>Business</i>	9	2	1	-	10	2
<b>Jumlah/<i>Total</i></b>	<b>9</b>	<b>2</b>	<b>1</b>	<b>-</b>	<b>10</b>	<b>2</b>

Lanjutan Tabel/Continued Table 4.1.15

Fakultas / Jurusan <i>Faculty/ Specialization</i>	2022/2023					
	Dosen Tetap <i>Permanent Lecturer</i>		Dosen Tidak Tetap <i>Freelance Lecturer</i>		Jumlah <i>Total</i>	
	Laki- Laki <i>Male</i>	Perempuan <i>Female</i>	Laki- Laki <i>Male</i>	Perempuan <i>Female</i>	Laki- Laki <i>Male</i>	Perempuan <i>Female</i>
(1)	(2)	(3)	(4)	(5)	(6)	(7)
Bisnis/ <i>Business</i>	8	4	-	-	8	4
<b>Jumlah/<i>Total</i></b>	<b>8</b>	<b>4</b>	<b>-</b>	<b>-</b>	<b>8</b>	<b>4</b>

Sumber/*Source*: UNDA University Kasongan/*UNDA University Kasongan*

**Tabel**  
**Table** 4.1.16**Jumlah Mahasiswa Menurut Program Studi dan Jenis Kelamin UNDA University Kasongan, 2021/2022 dan 2022/2023*****Number of Students by Program Study and Sex at UNDA University Kasongan, 2021/2022 and 2022/2023***

Program Studi Program	Jenjang Stage	2021/2022			2022/2023		
		Laki-Laki Male	Perempuan Female	Jumlah Total	Laki-Laki Male	Perempuan Female	Jumlah Total
(1)	(2)	(3)	(4)	(5)	(6)	(7)	(8)
Manajemen/ Management	S1	38	48	86	8	14	22
<b>Jumlah/Total</b>		<b>38</b>	<b>48</b>	<b>86</b>	<b>8</b>	<b>14</b>	<b>22</b>

Sumber/Source: UNDA University Kasongan/UNDA University Kasongan

## 4.2 KESEHATAN HEALTH

**Tabel** 4.2.1 **Jumlah Desa<sup>1</sup>/Kelurahan Yang Memiliki Sarana Kesehatan Menurut Kecamatan di Kabupaten Katingan, 2019–2021**  
**Table** 4.2.1 **Number of Villages<sup>1</sup>/Kelurahan Having Health Facilities by Subdistrict in Katingan Regency 2019–2021**

Kecamatan Subdistrict	Rumah Sakit Hospital		
	2019	2020	2021
(1)	(2)	(3)	(4)
Katingan Kuala	-	-	-
Mendawai	-	-	-
Kamipang	-	-	-
Tasik Payawan	-	-	-
Katingan Hilir	1	1	1
Tewang Sangalang Garing	-	-	-
Pulau Malan	-	-	-
Katingan Tengah	-	-	-
Sanaman Mantikei	-	-	-
Petak Malai	-	-	-
Marikit	-	-	-
Katingan Hulu	-	-	-
Bukit Raya	-	-	-
<b>Katingan</b>	<b>1</b>	<b>1</b>	<b>1</b>

Lanjutan Tabel/*Continued Table 4.2.1*

Kecamatan <i>Subdistrict</i>	Rumah Sakit Bersalin <i>Maternity Hospital</i>		
	2019	2020	2021
(1)	(2)	(3)	(4)
Katingan Kuala	-	-	-
Mendawai	-	-	-
Kampang	-	-	-
Tasik Payawan	-	-	-
Katingan Hilir	-	-	-
Tewang Sangalang Garing	-	-	-
Pulau Malan	-	-	-
Katingan Tengah	-	-	-
Sanaman Mantikei	-	-	-
Petak Malai	-	-	-
Marikit	-	-	-
Katingan Hulu	-	-	-
Bukit Raya	-	-	-
<b>Katingan</b>	-	-	-

Lanjutan Tabel/Continued Table 4.2.1

Kecamatan Subdistrict	Poliklinik Polyclinic		
	2019	2020	2021
(1)	(2)	(3)	(4)
Katingan Kuala	-	-	-
Mendawai	-	-	-
Kamipang	-	-	-
Tasik Payawan	-	-	-
Katingan Hilir	1	1	1
Tewang Sangalang Garing	-	-	-
Pulau Malan	-	-	-
Katingan Tengah	5	4	6
Sanaman Mantikei	1	1	1
Petak Malai	-	-	-
Marikit	-	-	-
Katingan Hulu	-	-	-
Bukit Raya	-	-	-
<b>Katingan</b>	<b>7</b>	<b>6</b>	<b>8</b>



Lanjutan Tabel/*Continued Table* 4.2.1

Kecamatan <i>Subdistrict</i>	Puskesmas <i>Public Health Center</i>		
	2019	2020	2021
(1)	(2)	(3)	(4)
Katingan Kuala	2	2	2
Mendawai	1	1	1
Kampang	1	1	1
Tasik Payawan	1	1	1
Katingan Hilir	3	3	3
Tewang Sangalang Garing	1	1	1
Pulau Malan	-	1	1
Katingan Tengah	1	1	1
Sanaman Mantikei	1	1	1
Petak Malai	1	1	1
Marikit	1	1	1
Katingan Hulu	1	1	1
Bukit Raya	1	1	1
<b>Katingan</b>	<b>15</b>	<b>16</b>	<b>16</b>

Lanjutan Tabel/*Continued Table 4.2.1*

Kecamatan Subdistrict	Puskesmas Pembantu Subsidiary of Public Health Center		
	2019	2020	2021
(1)	(2)	(3)	(4)
Katingan Kuala	11	11	11
Mendawai	5	5	5
Kamipang	8	8	8
Tasik Payawan	7	7	7
Katingan Hilir	7	8	8
Tewang Sangalang Garing	8	8	8
Pulau Malan	10	12	10
Katingan Tengah	12	13	13
Sanaman Mantikei	9	9	8
Petak Malai	7	7	6
Marikit	13	13	10
Katingan Hulu	13	14	12
Bukit Raya	10	10	11
<b>Katingan</b>	<b>120</b>	<b>125</b>	<b>117</b>

Lanjutan Tabel/*Continued Table 4.2.1*

Kecamatan Subdistrict	Apotek Pharmacy		
	2019	2020	2021
(1)	(2)	(3)	(4)
Katingan Kuala	-	-	-
Mendawai	-	-	-
Kampang	-	-	-
Tasik Payawan	-	-	-
Katingan Hilir	3	3	3
Tewang Sangalang Garing	-	-	-
Pulau Malan	-	-	-
Katingan Tengah	1	4	2
Sanaman Mantikei	1	1	-
Petak Malai	-	-	-
Marikit	-	-	-
Katingan Hulu	-	-	-
Bukit Raya	-	-	-
<b>Katingan</b>	<b>5</b>	<b>8</b>	<b>5</b>

Catatan/*Note*: <sup>1</sup> Desa pada tabel ini termasuk Unit Permukiman Transmigrasi (UPT) yang masih dibina oleh kementerian terkait dan nagari di Provinsi Sumatera Barat/*Villages in this table include Transmigration Settlement Unit which is still fostered by the relevant ministries and the nagari in the Province of Sumatera Barat*

Sumber/*Source*: BPS, Pendataan Potensi Desa (Podes)/*BPS-Statistics Indonesia, Village Potential Data Collecting*

**Tabel 4.2.2** Jumlah Tenaga Kesehatan Menurut Kecamatan di Kabupaten Katingan, 2022  
**Number of Health Human Resources by Subdistrict in Katingan Regency 2022**

Kecamatan Subdistrict	Dokter1 Doctor1	Dokter Gigi2 Dentist2	Perawat Nurse	Bidan Midwife	Farmasi Pharmaceutical
(1)	(2)	(3)	(4)	(5)	(6)
Katingan Kuala	2	1	19	24	4
Mendawai	1	-	13	13	2
Kamipang	2	-	16	15	2
Tasik Payawan	1	-	18	15	1
Katingan Hilir	19	7	158	91	20
Tewang Sangalang Garing	1	-	21	20	1
Pulau Malan	1	-	20	20	2
Katingan Tengah	3	1	40	26	2
Sanaman Mantikei	3	-	20	23	4
Petak Malai	1	1	19	13	2
Marikit	3	1	23	19	3
Katingan Hulu	2	1	33	29	2
Bukit Raya	2	1	28	16	2
<b>Katingan</b>	<b>41</b>	<b>13</b>	<b>428</b>	<b>324</b>	<b>47</b>

Lanjutan Tabel/*Continued Table* 4.2.2

Kecamatan Subdistrict	Tenaga Kesehatan Masyarakat Public Health Worker	Tenaga Kesehatan Lingkungan Environmental Health Worker	Ahli Gizi Nutritionist	Ahli Teknologi Laboratorium Medik Medical Laboratory Technician
(1)	(7)	(8)	(9)	(10)
Katingan Kuala	3	2	4	2
Mendawai	2	1	2	2
Kamipang	1	1	2	1
Tasik Payawan	2	1	2	1
Katingan Hilir	12	5	13	14
Tewang Sangalang Garing	1	1	1	-
Pulau Malan	2	1	1	2
Katingan Tengah	3	2	2	4
Sanaman Mantikei	3	1	2	1
Petak Malai	2	1	1	1
Marikit	1	1	2	1
Katingan Hulu	1	-	2	2
Bukit Raya	2	1	2	1
<b>Katingan</b>	<b>35</b>	<b>18</b>	<b>36</b>	<b>32</b>

Catatan/Note: <sup>1</sup> Dokter dalam tabel ini termasuk dokter spesialis (selain spesialis gigi) dan dokter umum/*Doctor in this table include medical specialist (exclude dentist specialist) and general practitioner*

<sup>2</sup> Dokter gigi dalam tabel ini termasuk dokter spesialis gigi dan dokter gigi/*Doctor in this table include dentist dan dentist specialist*

Sumber/Source: Dinas Kesehatan Kabupaten Katingan/*Health Office of Katingan Regency*

**Tabel**  
**Table** 4.2.3

**Jumlah Rumah Sakit Umum, Rumah Sakit Khusus, Puskesmas, Klinik Pratama, dan Posyandu Menurut Kecamatan di Kabupaten Katingan, 2021 dan 2022**  
**Number of General Hospital, Specialized Hospital, Public Health Center, Primary Clinic, and Integrated Health Post by Subdistrict in Katingan Regency, 2021 and 2022**

Kecamatan Subdistrict	Rumah Sakit General Hospital		Rumah Sakit Khusus Specialized Hospital	
	2021	2022	2021	2022
(1)	(2)	(3)	(4)	(5)
Katingan Kuala	-	-	-	-
Mendawai	-	-	-	-
Kampang	-	-	-	-
Tasik Payawan	-	-	-	-
Katingan Hilir	1	1	-	-
Tewang Sangalang Garing	-	-	-	-
Pulau Malan	-	-	-	-
Katingan Tengah	-	1	-	-
Sanaman Mantikei	-	-	-	-
Petak Malai	-	-	-	-
Marikit	-	-	-	-
Katingan Hulu	-	-	-	-
Bukit Raya	-	-	-	-
<b>Katingan</b>	<b>1</b>	<b>2</b>	<b>0</b>	<b>0</b>

Lanjutan Tabel/*Continued Table 4.2.3*

Kecamatan Subdistrict	Puskesmas1 Rawat Inap Public Health Center1 With Inpatient Care		Puskesmas1 Non Rawat Inap Public Health Center1 Without Inpatient Care	
	2021	2022	2021	2022
(1)	(6)	(7)	(8)	(9)
Katingan Kuala	1	1	1	1
Mendawai	1	-	-	1
Kamipang	1	1	-	-
Tasik Payawan	1	1	-	-
Katingan Hilir	1	-	2	2
Tewang Sangalang Garing	-	-	1	1
Pulau Malan	-	-	1	1
Katingan Tengah	1	1	-	-
Sanaman Mantikei	1	1	-	-
Petak Malai	1	-	-	1
Marikit	1	1	-	-
Katingan Hulu	1	1	-	-
Bukit Raya	-	-	1	1
<b>Katingan</b>	<b>10</b>	<b>7</b>	<b>6</b>	<b>8</b>

Lanjutan Tabel/*Continued Table 4.2.3*

Kecamatan Subdistrict	Klinik Pratama Primary Clinic		Posyandu Integrated Health Post	
	2021	2022	2021	2022
(1)	(6)	(7)	(8)	(9)
Katingan Kuala	-	-	17	22
Mendawai	-	-	7	7
Kamipang	-	-	4	9
Tasik Payawan	-	-	2	10
Katingan Hilir	-	1	4	30
Tewang Sangalang Garing	1	-	7	14
Pulau Malan	-	-	7	17
Katingan Tengah	4	3	6	19
Sanaman Mantikei	1	1	6	14
Petak Malai	-	-	7	8
Marikit	-	-	8	18
Katingan Hulu	-	-	10	23
Bukit Raya	-	-	-	11
<b>Katingan</b>	<b>6</b>	<b>5</b>	<b>85</b>	<b>202</b>

Catatan/Note: <sup>1</sup> Puskesmas yang teregistrasi/*Registered Public Health Center*

Sumber/Source: Dinas Kesehatan Kabupaten Katingan/*Health Office of Katingan Regency*



**Tabel 4.2.4**  
**Table**

**Persentase Penduduk yang Mempunyai Keluhan Kesehatan Selama Sebulan Terakhir Menurut Kecamatan di Kabupaten Katingan, 2016-2022**  
*Percentage of People Who Had Health Complaint During a Month Prior to The Survey by Subdistrict, 2016-2022*

Kecamatan Subdistrict	2016	2017	2018	2019	2020	2021	2022
(1)	(2)	(3)	(4)	(5)	(6)	(7)	(8)
Katingan Kuala	...	...	...	...	...	...	...
Mendawai	...	...	...	...	...	...	...
Kampang	...	...	...	...	...	...	...
Tasik Payawan	...	...	...	...	...	...	...
Katingan Hilir	...	...	...	...	...	...	...
Tewang Sangalang Garing	...	...	...	...	...	...	...
Pulau Malan	...	...	...	...	...	...	...
Katingan Tengah	...	...	...	...	...	...	...
Sanaman Mantikei	...	...	...	...	...	...	...
Petak Malai	...	...	...	...	...	...	...
Marikit	...	...	...	...	...	...	...
Katingan Hulu	...	...	...	...	...	...	...
Bukit Raya	...	...	...	...	...	...	...
<b>Katingan</b>	<b>28,16</b>	<b>34,80</b>	<b>28,61</b>	<b>27,04</b>	<b>12,45</b>	<b>8,19</b>	<b>23,87</b>

Sumber/Source: BPS, Survei Sosial Ekonomi Nasional (Susenas)/BPS-Statistics Indonesia, National Socioeconomic Survey

**Tabel 4.2.5** Jumlah Dokter Spesialis, Dokter Umum, dan Dokter Gigi pada Sarana Pelayanan Kesehatan di Kabupaten Katingan, 2022  
**Number of Medical Specialist, General Practitioners and Dentist at Health Care Facilities in Katingan Regency, 2022**

Unit Kerja	Dokter Spesialis Medical Specialist	Dokter Umum General Practitioners	Dokter Gigi Dentist
(1)	(2)	(3)	(4)
Puskesmas/Public Health Center	-	33	9
Rumah Sakit/Hospital	15	9	4
<b>Jumlah/Total</b>	<b>15</b>	<b>42</b>	<b>13</b>

Sumber/Source: Dinas Kesehatan Kabupaten Katingan/Health Office of Katingan Regency

**Tabel**  
**Table** 4.2.6

**Jumlah Kasus Penyakit Menurut Kecamatan di Kabupaten Katingan, 2022**  
**Number of Disease Cases by Subdistrict in Katingan Regency, 2022**

Kecamatan Subdistrict	HIV/AIDS	IMS	DBD	Diare	TB	Malaria
(1)	(2)	(3)	(4)	(5)	(6)	(7)
Katingan Kuala	-	-	-	128	...	...
Mendawai	-	-	-	68	...	...
Kamipang	-	-	-	101	...	...
Tasik Payawan	-	-	1	11	...	...
Katingan Hilir	6	-	13	108	...	...
Tewang Sangalang Garing	1	-	7	67	...	...
Pulau Malan	1	-	-	82	...	...
Katingan Tengah	-	-	1	180	...	...
Sanaman Mantikei	-	-	-	10	...	...
Petak Malai	-	-	2	69	...	...
Marikit	-	-	-	39	...	...
Katingan Hulu	-	1	-	29	...	...
Bukit Raya	-	-	-	18	...	...
<b>Katingan</b>	<b>8</b>	<b>1</b>	<b>24</b>	<b>910</b>	<b>...</b>	<b>...</b>

Lanjutan Tabel/*Continued Table 4.2.6*

Kecamatan Subdistrict	Pneumonia	Kusta	Tetanus Neonatorum	Campak
(1)	(8)	(9)	(10)	(11)
Katingan Kuala	1	-	-	-
Mendawai	-	-	-	-
Kamipang	5	-	-	-
Tasik Payawan	-	-	-	-
Katingan Hilir	18	-	-	-
Tewang Sangalang Garing	-	-	-	-
Pulau Malan	-	-	-	-
Katingan Tengah	2	-	-	-
Sanaman Mantikei	-	-	-	-
Petak Malai	4	-	-	-
Marikit	2	-	-	-
Katingan Hulu	-	-	-	-
Bukit Raya	-	-	-	-
<b>Katingan</b>	<b>32</b>	<b>0</b>	<b>0</b>	<b>0</b>

Sumber/Source: Dinas Kesehatan Kabupaten Katingan/*Health Office of Katingan Regency*

**Tabel 4.2.7**  
**Table**

**Jumlah Kasus 10 Penyakit Terbanyak di Kabupaten Katingan, 2022**  
**Number of 10 The Most Disease Cases in Katingan Regency, 2022**

Jenis Penyakit Kind of Diseases	Jumlah Kasus Number of Cases
(1)	(2)
ISPA	1753
Hipertensi	1711
Gastritis	573
Infeksi Kulit	336
Diare	367
Karies Gigi	728
ISBA	218
Kecelakaan	98
Gastroenteritis	-
Konjungtivitis	-

Sumber/Source: Dinas Kesehatan Kabupaten Katingan/Health Office of Katingan Regency

**Tabel 4.2.8** Penyakit Terbanyak di Instalasi Rawat Jalan RSUD Mas Amsyar Kasongan, 2022  
**Table 4.2.8** Most Disease in Outpatient Installation RSUD Mas Amsyar Kasongan, 2022

Jenis Penyakit Kind of Disease	Laki-Laki Male	Perempuan Female	Jumlah Total
(1)	(2)	(3)	(4)
Hipertensi			
Non-insulin-dependent diabetes mellitus			
Pulpitis			
Dyspepsia			
Insulin-dependent diabetes mellitus			
(TBC) Respiratory tuberculosis, bacteriologically and histologically confirmed			
Necrosis of pulp			
Hyperlipidaemia, unspecified			
Otitis Externa			
Bronchitis			

Sumber/Source: RSUD Mas Amsyar Kasongan

**Tabel 4.2.9** Penyakit Terbanyak di Instalasi Rawat Inap RSUD Mas Amsyar Kasongan, 2022  
**Table** *Most Disease in Inpatient Installation RSUD Mas Amsyar Kasongan, 2022*

Jenis Penyakit Kind of Diseases	Laki-laki Male	Perempuan Female	Jumlah Total
(1)	(2)	(3)	(4)
Coronavirus infection			
Thalassaemia			
Hipertensi			
Diare			
Bronchopneumonia			
Anemia			
Other low birth weight			
Fever			
Dyspepsia			
Severe pre-eclampsia			

Sumber/Source: RSUD Mas Amsyar Kasongan

**Tabel 4.2.10** Jumlah Pasien yang Mengalami Operasi di RSUD Mas Amsyar Kasongan, 2022  
**Number of Surgerish at RSUD Mas Amsyar Kasongan, 2022**

Uraian Description	Jumlah (orang) Number (People)
(1)	(2)
Anestesi Umum (Operasi Besar)/Large Surgery	
Anestesi Spiral (Operasi Sedang)/Medium Surgery	
Operasi Kecil/Small Surgery	
Operasi Khusus/Special Surgery	
Operasi K2/	
<b>Jumlah/Total</b>	

Sumber/Source: RSUD Mas Amsyar Kasongan



**Tabel**  
**Table** 4.2.11

**Jumlah Kunjungan Pasien ke RSUD Mas Amsyar Kasongan,  
2022**  
*Number of Patient Visits RSUD Mas Amsyar Kasongan,  
2022*

Bulan Month	Jenis Perawatan		
	Rawat Jalan	UGD	Rawat Inap
(1)	(2)	(3)	(4)
Januari/January			
Februari/February			
Maret/March			
April/April			
Mei/May			
Juni/June			
Juli/July			
Agustus/August			
September/ September			
Oktober/October			
November/ November			
Desember/ December			

Sumber/Source: RSUD Mas Amsyar Kasongan

**Tabel 4.2.12** **Indikator Kinerja RSUD Mas Amsyar Kasongan, 2022**  
**Table** **Performance Indicator of RSUD Mas Amsyar Kasongan, 2022**

Bulan Month	Indikator			
	BOR(%)	LOS(Hari)	BTO(Kali)	TOI(Hari)
(1)	(2)	(3)	(4)	(5)
Januari/January				
Februari/February				
Maret/March				
April/April				
Mei/May				
Juni/June				
Juli/July				
Agustus/August				
September/ September				
Oktober/October				
November/ November				
Desember/ December				
<b>2022</b>				

Lanjutan Tabel/*Continued Table* 4.2.12

Bulan Month	Indikator		
	NDR	GDR	Rata-rata Kunjungan Poliklinik
(1)			
Januari/January			
Februari/February			
Maret/March			
April/April			
Mei/May			
Juni/June			
Juli/July			
Agustus/August			
September/ September			
Oktober/October			
November/ November			
Desember/ December			
<b>2022</b>			

Sumber/Source: RSUD Mas Amsyar Kasongan

**Tabel 4.2.13** Jumlah Kelahiran Menurut Penolong Kelahiran di Kabupaten Katingan, 2013 - 2022  
**Number of Birth by Helper Birth in Katingan Regency, 2013 - 2022**

Tahun Year	Tenaga Kesehatan Medical Personnel	Non Tenaga Kesehatan Non Medical Personnel	Jumlah Total	Persentase Tenaga Kesehatan (%) Percentage of Medical Personnel
(1)	(2)	(3)	(4)	(5)
2013	2 507	149	2 656	94,39
2014	2 909	106	3 015	96,48
2015	2 793	160	2 953	94,58
2016	3 236	607	3 843	84,21
2017	2 913	222	3 135	92,92
2018	3 063	745	3 808	80,44
2019	3 180	693	3 873	82,11
2020	3 180	621	3 801	83,66
2021	...	...	...	...
2022	2 727	...	...	...

Sumber/Source: Dinas Kesehatan Kabupaten Katingan/Health Office of Katingan Regency

**Tabel 4.2.14**  
**Table**

**Jumlah Bayi Lahir, Berat Badan Lahir Rendah (BBLR), BBLR Dirujuk dan Bergizi Buruk di Kabupaten Katingan, 2013 - 2022**  
**Number of Baby Born, Baby with Low Birth Weight (LBW), Who Referred to and Malnutrition in Katingan Regency, 2013- 2022**

Tahun Year	Bayi Lahir Babies Born	BBLR Low Birth Weight		Gizi Buruk Malnutrition
		Jumlah Total	Dirujuk	
(1)	(2)	(3)	(4)	(5)
2013	2 479	80	-	-
2014	2 875	79	-	9
2015	2 953	80	-	2
2016	3 662	66	-	-
2017	3 094	70	-	3
2018	3 298	62	-	-
2019	2 980	110	-	-
2020	3 239	122	-	-
2021	2 709	74	-	10
2022	2 928	...	...	...

Sumber/Source: Dinas Kesehatan Kabupaten Katingan/Health Office of Katingan Regency

**Tabel 4.2.15** Jumlah Balita yang Pernah Mendapat Imunisasi Menurut Jenis Imunisasi di Kabupaten Katingan, 2022  
**Table** Number of toddler Who Have Gotten Immunization by Kind of Immunization in Katingan Regency, 2022

Kecamatan Subdistrict	Jenis Imunisasi Kind of Immunization				
	BCG	Campak/ MR	DPT-Hb-Hib		
			1	2	3
(1)	(2)	(3)	(4)	(5)	(6)
Katingan Kuala	270	310	250	253	258
Mendawai	71	47	54	60	59
Kamipang	128	114	127	116	86
Tasik Payawan	114	87	104	111	97
Katingan Hilir	963	709	902	824	745
Tewang Sangalang Garing	252	245	232	237	253
Pulau Malan	180	140	188	173	133
Katingan Tengah	591	514	608	544	525
Sanaman Mantikei	254	189	246	228	204
Petak Malai	65	69	67	72	61
Marikit	142	135	157	133	137
Katingan Hulu	168	171	180	159	163
Bukit Raya	68	89	79	81	94
<b>Katingan</b>	<b>3 266</b>	<b>2 819</b>	<b>3 194</b>	<b>2 991</b>	<b>2 815</b>

Lanjutan Tabel/*Continued Table* 4.2.15

Kecamatan Subdistrict	Jenis Imunisasi Kind of Immunization			
	Polio			
	1	2	3	4
(1)	(7)	(8)	(9)	(10)
Katingan Kuala	272	250	253	258
Mendawai	68	54	60	54
Kamipang	136	126	117	91
Tasik Payawan	133	108	109	97
Katingan Hilir	1 104	905	818	748
Tewang Sangalang Garing	288	231	237	253
Pulau Malan	182	186	156	132
Katingan Tengah	631	608	542	525
Sanaman Mantikei	270	245	223	204
Petak Malai	65	69	65	59
Marikit	146	157	133	135
Katingan Hulu	167	179	160	162
Bukit Raya	72	79	68	76
<b>Katingan</b>	<b>3 534</b>	<b>3 197</b>	<b>2 941</b>	<b>2 794</b>

**Tabel 4.2.16** Jumlah Ibu Hamil Melakukan Kunjungan K1,K4,KEK, dan Mendapat Tablet Zat Besi (Fe) di Kabupaten Katingan, 2013 - 2022  
**Number Of Pregnant Women Who Doing Visit K1,K4,KEK, and Get Iron Tablet in Katingan Regency, 2013 - 2022**

Tahun Year	Jumlah Ibu Hamil Number of Pregnant Women	K1	K4	KEK	Dapat Zat Besi Get Iron Tablet
(1)	(2)	(3)	(4)	(5)	(6)
2013	2 783	2 769	2 700	-	2 664
2014	3 158	3 148	3 001	-	3 147
2015	4 040	3 319	3 328	51	3 048
2016	4 027	3 636	3 321	308	3 215
2017	4 012	3 619	3 358	127	3 462
2018	3 990	3 584	3 286	322	3 553
2019	3 977	3 839	3 380	359	2 569
2020	3 938	3 812	3 118	616	3 330
2021	3 321	2 905	2 903	488	2 796
2022	3 342	3 648	2 798	...	...

Sumber/Source: Dinas Kesehatan Kabupaten Katingan/Health Office of Katingan Regency



**Tabel**  
**Table** 4.2.17

**Jumlah Pasangan Usia Subur dan Peserta KB Aktif Menurut Kecamatan di Kabupaten Katingan, 2022**  
***Number of Reproductive Age Couples and Active Family Planning Participant by Subdistrict in Katingan Regency, 2022***

Kecamatan Subdistrict	Peserta KB Aktif Active Family Planning Participant				
	IUD	MOW	MOP	Kondom	Implant
(1)	(2)	(3)	(4)	(5)	(6)
Katingan Kuala	13	6	-	6	211
Mendawai	1	-	1	-	15
Kampang	1	7	-	-	61
Tasik Payawan	-	1	-	3	23
Katingan Hilir	129	20	2	24	321
Tewang Sangalang Garing	7	13	1	3	161
Pulau Malan	1	1	-	11	79
Katingan Tengah	6	27	-	1	108
Sanaman Mantikei	1	1	2	3	80
Petak Malai	-	-	-	1	15
Marikit	1	1	-	-	28
Katingan Hulu	1	5	-	-	20
Bukit Raya	2	-	-	-	32
<b>Katingan</b>	<b>163</b>	<b>82</b>	<b>6</b>	<b>52</b>	<b>1 154</b>

Lanjutan Tabel/Continued Table 4.2.17

Kecamatan Subdistrict	Peserta KB Aktif Active Family Planning Participant			Jumlah PUS Number of Reproductive Age Couples
	Suntikan	Pil	Jumlah Total	Kondom
(1)	(7)	(8)	(9)	(10)
Katingan Kuala	1 613	215	2 065	2 903
Mendawai	298	68	383	627
Kampiang	792	137	998	1 347
Tasik Payawan	505	88	620	1 050
Katingan Hilir	2 483	380	3 667	4 981
Tewang Sangalang Garing	788	270	1 778	2 207
Pulau Malan	885	73	662	1 132
Katingan Tengah	1 946	202	2 325	3 695
Sanaman Mantikei	1 065	38	1 190	1 650
Petak Malai	172	7	195	486
Marikit	688	73	791	1 230
Katingan Hulu	811	122	959	1 459
Bukit Raya	124	45	203	370
<b>Katingan</b>	<b>12 660</b>	<b>1 718</b>	<b>15 836</b>	<b>23 137</b>

Sumber/Source: Badan Pemberdayaan Perempuan, Perlindungan Anak, Pengendalian Penduduk dan KB Kabupaten Katingan/  
Woman, Child Empowerment and KB Agency of Katingan Regency

**Tabel 4.2.18**  
**Table**

**Target dan Realisasi Mix Kontrasepsi Peserta KB Aktif (CU) di Kabupaten Katingan, 2021**  
**Target and Realization of Mix contraceptive of Active Family Planning Acceptors in Katingan Regency, 2021**

Metode Method	Target Target	Realisasi Realization	Persentase Percentage
(1)	(2)	(3)	(4)
IUD	480	163	33,96
MOW	469	82	17,48
Implant	1 612	1 154	71,59
Suntik	11 504	12 660	110,05
Pil	10 044	1 718	17,10
MOP	7	6	85,71
Kondom	328	52	15,85
<b>Jumlah</b>	<b>24 444</b>	<b>15 835</b>	<b>64,78</b>

Sumber/Source: Badan Pemberdayaan Perempuan, Perlindungan Anak, Pengendalian Penduduk dan KB Kabupaten Katingan/  
Woman, Child Empowerment and KB Agency of Katingan Regency

**Tabel 4.2.19** Jumlah Penyuluhan Kesehatan Reproduksi (Kespro), Penyuluhan HIV, dan KB Bagi Remaja Menurut Kecamatan di Kabupaten Katingan, 2022  
**Number of Reproductive Health Counseling, HIV Counseling, and Family Planning for Youth by Subdistrict in Katingan Regency, 2022**

Kecamatan Subdistrict	Penyuluhan Kesehatan Reproduksi	Penyuluhan HIV	Penyuluhan KB
(1)	(2)	(3)	(4)
Katingan Kuala	2	2	2
Mendawai	1	1	1
Kamipang	1	1	1
Tasik Payawan	4	4	4
Katingan Hilir	6	6	6
Tewang Sangalang Garing	6	6	6
Pulau Malan	1	1	1
Katingan Tengah	2	2	2
Sanaman Mantikei	2	2	2
Petak Malai	2	2	2
Marikit	2	2	2
Katingan Hulu	2	2	2
Bukit Raya	3	3	3
<b>Katingan</b>	<b>34</b>	<b>34</b>	<b>34</b>

Sumber/Source: Badan Pemberdayaan Perempuan, Perlindungan Anak, Pengendalian Penduduk dan KB Kabupaten Katingan/  
 Woman, Child Empowerment and KB Agency of Katingan Regency

### 4.3 AGAMA DAN SOSIAL LAINNYA RELIGION AND OTHER SOCIAL AFFAIRS

**Tabel 4.3.1** Jumlah Penduduk Menurut Kecamatan dan Agama yang Dianut di Kabupaten Katingan, 2022  
*Population by Subdistrict and Religion in Katingan Regency 2022*

Kecamatan (1)	Islam (2)	Protestan Protestant (3)	Katolik Catholic (4)	Hindu (5)	Budha Buddha (6)	Lainnya Others (7)
Katingan Kuala	19 773	193	-	-	-	-
Mendawai	4 570	15	2	-	-	-
Kampang	7 089	119	9	135	-	-
Tasik Payawan	5 858	859	39	1 836	4	-
Katingan Hilir	31 464	7 438	980	1 528	6	-
Tewang Sangalang Garing	5 713	4 182	147	4 603	-	-
Pulau Malan	5 907	2 528	482	2 339	-	-
Katingan Tengah	17 492	7 603	2 411	3 618	9	-
Sanaman Mantikei	3 359	4 258	223	4 521	-	-
Petak Malai	618	774	119	3 089	-	-
Marikit	1 378	2 113	190	3 720	-	-
Katingan Hulu	3 333	1 732	334	4 640	-	-
Bukit Raya	856	811	651	3 433	-	-
<b>Katingan</b>	<b>107 410</b>	<b>32 625</b>	<b>5 587</b>	<b>33 462</b>	<b>19</b>	<b>-</b>

Sumber/Source: Kantor Kementerian Agama Kabupaten Katingan/Office of Ministry Religion of Katingan Regency

**Tabel 4.3.2** Jumlah Tempat Peribadatan Menurut Kecamatan di Kabupaten Katingan, 2022  
*Number of Places of Worship by Subdistrict in Katingan Regency 2022*

Kecamatan	Masjid Mosque	Mushola Pray Room	Gereja Protestan Protestant Church	Gereja Katholik Catholic Church	Pura Temple	Vihara
(1)	(2)	(3)	(4)	(5)	(6)	(7)
Katingan Kuala	26	47	2	-	-	-
Mendawai	7	7	1	-	-	-
Kamipang	11	5	4	-	1	-
Tasik Payawan	9	10	4	-	5	-
Katingan Hilir	18	18	28	1	5	-
Tewang Sangalang Garing	8	1	15	1	8	-
Pulau Malan	14	3	12	2	9	-
Katingan Tengah	9	50	16	3	12	-
Sanaman Mantikei	4	4	14	2	10	-
Petak Malai	3	-	5	-	3	-
Marikit	4	-	15	1	18	-
Katingan Hulu	7	5	8	1	10	-
Bukit Raya	1	1	5	-	2	-
<b>Katingan</b>	<b>121</b>	<b>151</b>	<b>129</b>	<b>11</b>	<b>83</b>	<b>-</b>

Sumber/Source: Kantor Kementerian Agama Kabupaten Katingan/Office of Ministry Religion of Katingan Regency

**Tabel**  
**Table** 4.3.3

**Jumlah Desa<sup>1</sup>/Kelurahan yang Mengalami Bencana Alam<sup>2</sup>  
Menurut Kecamatan di Kabupaten Katingan, 2019–2021**  
*Number of Villages<sup>1</sup>/Kelurahan that Had Natural Disaster<sup>2</sup>  
by Subdistrict in Katingan Regency 2019–2021*

Kecamatan Subdistrict	Banjir Flood		
	2019	2020	2021
(1)	(2)	(3)	(4)
Katingan Kuala	–	–	–
Mendawai	1	–	1
Kamipang	–	8	9
Tasik Payawan	–	6	8
Katingan Hilir	1	–	8
Tewang Sangalang Garing	1	–	9
Pulau Malan	4	2	14
Katingan Tengah	15	7	16
Sanaman Mantikei	7	2	5
Petak Malai	7	2	6
Marikit	–	12	18
Katingan Hulu	–	2	15
Bukit Raya	–	–	11
<b>Katingan</b>	<b>36</b>	<b>41</b>	<b>120</b>

Lanjutan Tabel/*Continued Table* 4.3.3

Kecamatan Subdistrict	Gempa Bumi Earthquake		
	2019	2020	2021
(1)	(5)	(6)	(7)
Katingan Kuala	-	-	-
Mendawai	-	-	-
Kamipang	-	-	-
Tasik Payawan	-	-	-
Katingan Hilir	-	-	-
Tewang Sangalang Garing	-	-	-
Pulau Malan	-	-	-
Katingan Tengah	-	-	-
Sanaman Mantikei	-	-	-
Petak Malai	-	-	-
Marikit	-	-	-
Katingan Hulu	-	-	-
Bukit Raya	-	-	-
<b>Katingan</b>	-	-	-



Lanjutan Tabel/*Continued Table 4.3.3*

Kecamatan Subdistrict	Tanah Longsor Landslide		
	2019	2020	2021
(1)	(8)	(9)	(10)
Katingan Kuala	-	-	-
Mendawai	-	-	-
Kampang	-	-	-
Tasik Payawan	-	-	-
Katingan Hilir	-	-	-
Tewang Sangalang Garing	-	-	-
Pulau Malan	-	-	-
Katingan Tengah	-	-	-
Sanaman Mantikei	-	-	-
Petak Malai	-	-	-
Marikit	-	-	-
Katingan Hulu	-	-	2
Bukit Raya	-	-	-
<b>Katingan</b>	-	-	<b>2</b>

Catatan/*Note*: <sup>1</sup> Desa pada tabel ini termasuk Unit Permukiman Transmigrasi (UPT) yang masih dibina oleh kementerian terkait dan nagari di Provinsi Sumatera Barat/*Villages in this table are included in Transmigration Settlement Unit which is still fostered by the relevant ministries and the nagari in the Province of Sumatera Barat*

<sup>2</sup> Kejadian dalam setahun sebelum tahun pencacahan/*Occurred during the last one year before the enumeration years*

Sumber/*Source*: BPS, Pendataan Potensi Desa (Podes)/*BPS-Statistics Indonesia, Village Potential Data Collecting*

**Tabel 4.3.4** Jumlah Kejadian Bencana Alam Menurut Kecamatan di Kabupaten Katingan, 2020–2022  
**Number of Villages that Had Natural Disaster by Subdistrict in Katingan Regency 2020–2022**

Kecamatan Subdistrict	Gempa Bumi	Letusan Gunung Api	Tsunami	Tanah Longsor	Banjir
(1)	(2)	(3)	(4)	(5)	(6)
Katingan Kuala	-	-	-	-	-
Mendawai	-	-	-	-	3
Kampiang	-	-	-	-	3
Tasik Payawan	-	-	-	-	3
Katingan Hilir	-	-	-	-	3
Tewang Sangalang Garing	-	-	-	-	3
Pulau Malan	-	-	-	-	3
Katingan Tengah	-	-	-	-	3
Sanaman Mantikei	-	-	-	-	3
Petak Malai	-	-	-	-	2
Marikit	-	-	-	-	3
Katingan Hulu	-	-	-	-	2
Bukit Raya	-	-	-	-	2
<b>Katingan</b>	-	-	-	-	<b>33</b>

Lanjutan Tabel/*Continued Table* 4.3.4

Kecamatan Subdistrict	Kekeringan	Kebakaran Hutan dan Lahan	Angin Puting Beliung	Gelombang Pasang/ Abrasi
(1)	(7)	(8)	(9)	(10)
Katingan Kuala	-	-	1	-
Mendawai	-	2	-	-
Kampang	-	1	-	-
Tasik Payawan	-	-	-	-
Katingan Hilir	-	5	-	-
Tewang Sangalang Garing	-	-	-	-
Pulau Malan	-	-	-	-
Katingan Tengah	-	-	-	-
Sanaman Mantikei	-	-	-	-
Petak Malai	-	-	-	-
Marikit	-	-	-	-
Katingan Hulu	-	-	-	-
Bukit Raya	-	-	-	-
<b>Katingan</b>	<b>-</b>	<b>8</b>	<b>1</b>	<b>0</b>

Sumber/Source: Badan Penanggulangan Bencana Daerah /*Regional Disaster Management Agency*

**Tabel 4.3.5** Jumlah Korban yang Diakibatkan Bencana Alam Menurut Kecamatan di Kabupaten Katingan, 2022  
**Number of Victims Due to Natural Disaster by Subdistrict in Katingan Regency, 2022**

Kecamatan Subdistrict	Gempa Bumi			Letusan Gunung Api		
	Meninggal dan Hilang	Luka-Luka	Terdampak dan Mengungsi	Meninggal dan Hilang	Luka-Luka	Terdampak dan Mengungsi
(1)	(2)	(3)	(4)	(5)	(6)	(7)
Katingan Kuala	-	-	-	-	-	-
Mendawai	-	-	-	-	-	-
Kampang	-	-	-	-	-	-
Tasik Payawan	-	-	-	-	-	-
Katingan Hilir	-	-	-	-	-	-
Tewang Sangalang Garing	-	-	-	-	-	-
Pulau Malan	-	-	-	-	-	-
Katingan Tengah	-	-	-	-	-	-
Sanaman Mantikei	-	-	-	-	-	-
Petak Malai	-	-	-	-	-	-
Marikit	-	-	-	-	-	-
Katingan Hulu	-	-	-	-	-	-
Bukit Raya	-	-	-	-	-	-
<b>Katingan</b>	-	-	-	-	-	-

Lanjutan Tabel/*Continued Table* 4.3.5

Kecamatan Subdistrict	Tsunami			Tanah Longsor		
	Meninggal dan Hilang	Luka-Luka	Terdampak dan Mengungsi	Meninggal dan Hilang	Luka-Luka	Terdampak dan Mengungsi
(1)	(8)	(9)	(10)	(11)	(12)	(13)
Katingan Kuala	-	-	-	-	-	-
Mendawai	-	-	-	-	-	-
Kampang	-	-	-	-	-	-
Tasik Payawan	-	-	-	-	-	-
Katingan Hilir	-	-	-	-	-	-
Tewang Sangalang Garing	-	-	-	-	-	-
Pulau Malan	-	-	-	-	-	-
Katingan Tengah	-	-	-	-	-	-
Sanaman Mantikei	-	-	-	-	-	-
Petak Malai	-	-	-	-	-	-
Marikit	-	-	-	-	-	-
Katingan Hulu	-	-	-	-	-	-
Bukit Raya	-	-	-	-	-	-
<b>Katingan</b>	-	-	-	-	-	-

Lanjutan Tabel/Continued Table 4.3.5

Kecamatan Subdistrict	Banjir			Kekeringan		
	Meninggal dan Hilang	Luka-Luka	Terdampak dan Mengungsi	Meninggal dan Hilang	Luka-Luka	Terdampak dan Mengungsi
(1)	(14)	(15)	(16)	(17)	(18)	(19)
Katingan Kuala	-	-	-	-	-	-
Mendawai	-	-	680	-	-	-
Kampang	-	-	4 107	-	-	-
Tasik Payawan	-	-	4 376	-	-	-
Katingan Hilir	-	-	509	-	-	-
Tewang Sangalang Garing	-	-	-	-	-	-
Pulau Malan	-	-	-	-	-	-
Katingan Tengah	-	-	-	-	-	-
Sanaman Mantikei	-	-	-	-	-	-
Petak Malai	-	-	-	-	-	-
Marikit	-	-	-	-	-	-
Katingan Hulu	-	-	-	-	-	-
Bukit Raya	-	-	-	-	-	-
<b>Katingan</b>	-	-	<b>9 672</b>	-	-	-

Lanjutan Tabel/*Continued Table* 4.3.5

Kecamatan Subdistrict	Kebakaran Hutan dan Lahan			Angin Puting Beliung		
	Meninggal dan Hilang	Luka-Luka	Terdampak dan Mengungsi	Meninggal dan Hilang	Luka-Luka	Terdampak dan Mengungsi
(1)	(20)	(21)	(22)	(23)	(24)	(25)
Katingan Kuala	-	-	-	-	-	-
Mendawai	-	-	-	-	-	-
Kampang	-	-	-	-	-	-
Tasik Payawan	-	-	-	-	-	-
Katingan Hilir	-	-	-	-	-	-
Tewang Sangalang Garing	-	-	-	-	-	-
Pulau Malan	-	-	-	-	-	-
Katingan Tengah	-	-	-	-	-	-
Sanaman Mantikei	-	-	-	-	-	-
Petak Malai	-	-	-	-	-	-
Marikit	-	-	-	-	-	-
Katingan Hulu	-	-	-	-	-	-
Bukit Raya	-	-	-	-	-	-
<b>Katingan</b>	-	-	-	-	-	-

Lanjutan Tabel/Continued Table 4.3.5

Kecamatan Subdistrict	Gelombang Pasang/Abrasi		
	Meninggal dan Hilang	Luka-Luka	Terdampak dan Mengungsi
(1)	(20)	(21)	(22)
Katingan Kuala	-	-	-
Mendawai	-	-	-
Kamipang	-	-	-
Tasik Payawan	-	-	-
Katingan Hilir	-	-	-
Tewang Sangalang Garing	-	-	-
Pulau Malan	-	-	-
Katingan Tengah	-	-	-
Sanaman Mantikei	-	-	-
Petak Malai	-	-	-
Marikit	-	-	-
Katingan Hulu	-	-	-
Bukit Raya	-	-	-
<b>Katingan</b>	-	-	-

Sumber/Source: Badan Penanggulangan Bencana Daerah /Regional Disaster Management Agency



**Tabel**  
**Table** 4.3.6

**Jumlah Kerusakan Rumah yang Diakibatkan Bencana Alam Menurut Kecamatan di Kabupaten Katingan, 2021**  
**Number of Villages that Had Natural Disaster by Subdistrict in Katingan Regency, 2021**

Kecamatan Subdistrict	Rusak Berat	Rusak Sedang	Rusak Ringan	Terendam	Rusak Berat
(1)	(2)	(3)	(4)	(5)	(6)
Katingan Kuala	-	-	-	-	-
Mendawai	-	-	-	165	-
Kamipang	-	-	-	445	-
Tasik Payawan	-	-	-	95	-
Katingan Hilir	-	-	-	257	-
Tewang Sangalang Garing	-	-	-	-	-
Pulau Malan	-	-	-	-	-
Katingan Tengah	-	-	-	-	-
Sanaman Mantikei	-	-	-	-	-
Petak Malai	-	-	-	-	-
Marikit	-	-	-	-	-
Katingan Hulu	-	-	-	-	-
Bukit Raya	-	-	-	-	-
<b>Katingan</b>	-	-	-	<b>962</b>	-

Sumber/Source: Badan Penanggulangan Bencana Daerah /Regional Disaster Management Agency

**Tabel**  
**Table 4.3.7****Jumlah Jemaah Haji yang diberangkatkan ke Tanah Suci Mekah Menurut Kecamatan di Kabupaten Katingan, 2019 - 2022**  
**Number of Hajj Pilgrims Departured to Holyland of Mecca by Subdistrict in Katingan Regency, 2019 - 2022**

<b>Kecamatan Subdistrict</b>	<b>2019</b>	<b>2020</b>	<b>2021</b>	<b>2022</b>
(1)	(2)	(3)	(4)	(5)
Katingan Kuala	4	-	-	-
Mendawai	-	-	-	-
Kamipang	2	-	-	-
Tasik Payawan	1	-	-	-
Katingan Hilir	53	-	-	34
Tewang Sangalang Garing	-	-	-	-
Pulau Malan	-	-	-	-
Katingan Tengah	19	-	-	12
Sanaman Mantikei	1	-	-	-
Petak Malai	-	-	-	-
Marikit	2	-	-	-
Katingan Hulu	2	-	-	-
Bukit Raya	-	-	-	-
<b>Katingan</b>	<b>84</b>	<b>-</b>	<b>-</b>	<b>46</b>

Sumber/Source: Kantor Kementerian Agama Kabupaten Katingan/Office of Ministry Religion of Katingan Regency

**Tabel**  
**Table 4.3.8****Jumlah Surat Nikah yang Dikeluarkan Menurut Kecamatan di Kabupaten Katingan, 2019 - 2022**  
**Number of Marriage Certificates Issued by Subdistrict in Katingan Regency, 2019 - 2022**

<b>Kecamatan Subdistrict</b>	<b>2019</b>	<b>2020</b>	<b>2021</b>	<b>2022</b>
(1)	(2)	(3)	(4)	(5)
Katingan Kuala	162	180	262	127
Mendawai	43	40	68	34
Kamipang	39	56	76	49
Tasik Payawan	55	74	80	43
Katingan Hilir	217	396	402	191
Tewang Sangalang Garing	36	64	64	28
Pulau Malan	57	44	54	42
Katingan Tengah	160	274	262	180
Sanaman Mantikei	24	46	22	17
Petak Malai	-	-	-	-
Marikit	5	10	16	-
Katingan Hulu	62	60	84	41
Bukit Raya	-	-	-	-
<b>Katingan</b>	<b>860</b>	<b>1 244</b>	<b>1 390</b>	<b>752</b>

Sumber/Source: Kantor Kementerian Agama Kabupaten Katingan/Office of Ministry Religion of Katingan Regency

**Tabel 4.3.9** Jumlah Nikah, Cerai Talak, Cerai Gugat dan Rujuk Menurut Kecamatan di Kabupaten Katingan, 2022  
**Number of Marriage, Divorce by Talak, Divorce by Petition, and Refer Marriage by Subdistrict in Katingan Regency, 2022**

Kecamatan Subdistrict	Nikah	Talak	Cerai	Rujuk
(1)	(2)	(3)	(4)	(5)
Katingan Kuala	127	-	2	-
Mendawai	34	-	-	-
Kamipang	49	1	1	-
Tasik Payawan	43	4	7	-
Katingan Hilir	191	17	65	3
Tewang Sangalang Garing	28	-	8	2
Pulau Malan	42	-	10	1
Katingan Tengah	180	2	10	1
Sanaman Mantikei	17	-	1	-
Petak Malai	-	-	-	-
Marikit	-	-	-	-
Katingan Hulu	41	-	-	-
Bukit Raya	-	-	-	-
<b>Katingan</b>	<b>752</b>	<b>24</b>	<b>104</b>	<b>7</b>

Sumber/Source: Kanwil Kementerian Agama Kabupaten Katingan/Office of Ministry Religion of Katingan Regency  
 Pengadilan Agama Kasongan / Kasongan Religious Court

**Tabel**  
**Table 4.3.10**

**Jumlah Perceraian Menurut Faktor dan Menurut Kecamatan di Kabupaten Katingan, 2022**  
*Number of Divorces by Factors and by Subdistrict in Katingan Regency, 2022*

Kecamatan Subdistrict	Zina	Mabuk	Judi	Meninggalkan Salah Satu Pihak
(1)	(2)	(3)	(4)	(5)
Katingan Kuala	-	-	-	-
Mendawai	-	-	-	-
Kamipang	-	-	-	-
Tasik Payawan	-	-	-	-
Katingan Hilir	2	1	-	3
Tewang Sangalang Garing	1	-	-	-
Pulau Malan	-	-	-	-
Katingan Tengah	-	1	-	1
Sanaman Mantikei	-	-	-	-
Petak Malai	-	-	-	-
Marikit	-	-	-	-
Katingan Hulu	-	-	-	-
Bukit Raya	-	-	-	-
<b>Katingan</b>	<b>3</b>	<b>2</b>	<b>-</b>	<b>4</b>

Lanjutan Tabel/Continued Table 4.3.10

Kecamatan Subdistrict	Dihukum Penjara	Poligami	Cacat Badan	Perselisihan dan Pertengkar an Terus Menerus	Kawin Paksa
(1)	(6)	(7)	(8)	(9)	(10)
Katingan Kuala	-	-	-	-	-
Mendawai	-	-	-	-	-
Kamipang	-	-	-	-	-
Tasik Payawan	-	-	-	-	-
Katingan Hilir	-	-	-	4	-
Tewang Sangalang Garing	-	-	-	-	-
Pulau Malan	-	-	-	-	-
Katingan Tengah	-	-	-	1	-
Sanaman Mantikei	-	-	-	-	-
Petak Malai	-	-	-	-	-
Marikit	-	-	-	-	-
Katingan Hulu	-	-	-	-	-
Bukit Raya	-	-	-	1	-
<b>Katingan</b>	-	-	-	<b>6</b>	-

Lanjutan Tabel/Continued Table 4.3.10

Kecamatan Subdistrict	Kekerasan Dalam Rumah Tangga	Murtad	Ekonomi	Lain - lain	Jumlah
(1)	(11)	(12)	(13)	(14)	(15)
Katingan Kuala	-	-	-	-	-
Mendawai	-	-	-	-	-
Kamipang	-	-	-	-	-
Tasik Payawan	-	-	-	-	-
Katingan Hilir	2	-	-	-	12
Tewang Sangalang Garing	-	-	1	-	2
Pulau Malan	-	-	-	-	-
Katingan Tengah	-	-	-	-	3
Sanaman Mantikei	-	-	-	-	-
Petak Malai	-	-	-	-	-
Marikit	-	-	-	-	-
Katingan Hulu	-	-	-	-	-
Bukit Raya	-	-	-	-	1
<b>Katingan</b>	<b>2</b>	<b>-</b>	<b>1</b>	<b>-</b>	<b>18</b>

Sumber/Source: Pengadilan Negeri Kasongan/ Kasongan District Court

**Tabel 4.3.11** Jumlah Panti Asuhan, Pengurus, dan Anak Asuh di Kabupaten Katingan, 2022  
**Number of Orphanages, Management and Foster Children in Katingan Regency, 2022**

Nama Panti Asuhan	Anak Asuh	Pengurus
(1)	(2)	(3)
DARUSSALAMAH	24	Sumber M.
AL-KHAIRAT	22	Chairani A.
YARA AIRO	14	Samuel Prpto Raharjo, M.Th
DARUL QUR'AN	46	Muaripin, AH
AR RAUDAH	29	Humi Zaidan

Sumber/Source: Dinas Sosial Kabupaten Katingan/Social Affairs Office of Katingan Regency



**Tabel**  
**Table** 4.3.12

**Jumlah Anak Terlantar (Usia  $\leq 18$  Tahun) dan Penduduk Usia Lanjut (Usia  $> 60$  Tahun) yang Tercatat Pada Data Terpadu Kesejahteraan Sosial Menurut Kecamatan di Kabupaten Katingan, 2022**

***Number of Neglected Children (Age  $\leq 18$  Years) and Elderly Population (Age  $> 60$  Years) Recorded in Integrated Social Welfare Data by Subdistrict in Katingan Regency, 2022***

Kecamatan Subdistrict	Anak Terlantar (Usia $\leq 18$ Tahun) Neglected Children (Age $\leq 18$ Years)	Penduduk Usia Lanjut (Usia $> 60$ Tahun) Elderly Population (Age $> 60$ Years)
(1)	(2)	(3)
Katingan Kuala	-	645
Mendawai	-	124
Kamipang	48	378
Tasik Payawan	-	161
Katingan Hilir	16	1 125
Tewang Sangalang Garing	-	216
Pulau Malan	-	213
Katingan Tengah	-	255
Sanaman Mantikei	-	95
Petak Malai	-	53
Marikit	-	84
Katingan Hulu	-	79
Bukit Raya	-	20
<b>Katingan</b>	<b>64</b>	<b>3 448</b>

Sumber/Source: Dinas Sosial Kabupaten Katingan/Social Affairs Office of Katingan Regency

**Tabel**  
**Table** 4.3.13

**Jumlah Anak Terlantar (Usia  $\leq 18$  Tahun) dan Penduduk Usia Lanjut (Usia  $> 60$  Tahun) yang Tercatat Pada Data Terpadu Kesejahteraan Sosial Menurut Kecamatan di Kabupaten Katingan, 2022**

***Number of Neglected Children (Age  $\leq 18$  Years) and Elderly Population (Age  $> 60$  Years) Recorded in Integrated Social Welfare Data by Subdistrict in Katingan Regency, 2022***

Kecamatan Subdistrict	Jenis Kecacatan Type of Disability			
	Tuna Netra/Buta	Tuna Rungu	Tuna Daksa/Cacat Tubuh	Tuna Wicara
(1)	(2)	(3)	(4)	(5)
Katingan Kuala	15	18	52	6
Mendawai	2	2	7	-
Kampiang	4	2	4	-
Tasik Payawan	20	10	10	2
Katingan Hilir	16	10	26	17
Tewang Sangalang Garing	10	9	14	2
Pulau Malan	11	9	30	4
Katingan Tengah	18	9	21	6
Sanaman Mantikei	7	8	8	2
Petak Malai	-	-	2	-
Marikit	6	11	8	1
Katingan Hulu	5	3	2	2
Bukit Raya	7	5	5	-
<b>Katingan</b>	<b>121</b>	<b>96</b>	<b>189</b>	<b>42</b>

Lanjutan Tabel/Continued Table 4.3.13

Kecamatan Subdistrict	Jenis Kecacatan Type of Disability			
	Tuna Netra dan Cacat Tubuh	Tuna Netra, Tuna Rungu, dan Tuna Wicara	Tuna Rungu dan Tuna Wicara	Tuna Rungu, Tuna Wicara, dan Cacat Tubuh
(1)	(6)	(7)	(8)	(9)
Katingan Kuala	3	2	6	-
Mendawai	-	-	1	-
Kamipang	1	2	1	1
Tasik Payawan	5	2	5	-
Katingan Hilir	5	7	5	6
Tewang Sangalang Garing	2	-	4	1
Pulau Malan	3	-	1	2
Katingan Tengah	6	1	8	1
Sanaman Mantikei	1	1	-	1
Petak Malai	-	-	-	-
Marikit	2	1	1	1
Katingan Hulu	2	1	1	-
Bukit Raya	1	-	1	-
<b>Katingan</b>	<b>31</b>	<b>17</b>	<b>34</b>	<b>13</b>

Lanjutan Tabel/Continued Table 4.3.13

Kecamatan Subdistrict	Jenis Kecacatan Type of Disability			
	Tuna Rungu, Tuna Wicara, Tuna Netra, dan Cacat Tubuh	Cacat Fisik dan Cacat Mental	Cacat Mental Retardasi	Penderita Gangguan Jiwa (Rawat Jalan)
(1)	(10)	(11)	(12)	(13)
Katingan Kuala	1	6	5	2
Mendawai	-	7	5	6
Kamipang	2	7	1	2
Tasik Payawan	1	12	14	1
Katingan Hilir	3	22	21	9
Tewang Sangalang Garing	-	10	3	4
Pulau Malan	-	8	15	7
Katingan Tengah	1	17	11	6
Sanaman Mantikei	1	14	8	7
Petak Malai	-	-	-	-
Marikit	-	10	3	2
Katingan Hulu	-	6	6	7
Bukit Raya	1	8	5	-
<b>Katingan</b>	<b>10</b>	<b>127</b>	<b>97</b>	<b>53</b>

Sumber/Source: Dinas Sosial Kabupaten Katingan/Social Affairs Office of Katingan Regency

**Tabel**  
**Table** 4.3.14

**Jumlah Keluarga Penerima Manfaat Program Keluarga Harapan (PKH) Kabupaten Katingan di Kabupaten Katingan, 2018-2022**  
***Number of Families of Beneficiaries of Family Hope Program Program Keluarga Harapan (PKH) in Katingan Regency, 2018-2022***

<b>Kecamatan Subdistrict</b>	<b>2018</b>	<b>2019</b>	<b>2020</b>	<b>2021</b>	<b>2022</b>
(1)	(2)	(3)	(4)	(5)	(6)
Katingan Kuala	606	615	747	853	1 593
Mendawai	194	260	211	171	263
Kamipang	87	82	117	128	357
Tasik Payawan	194	189	188	160	371
Katingan Hilir	292	303	352	408	1 810
Tewang Sangalang Garing	208	191	309	364	794
Pulau Malan	307	309	459	467	816
Katingan Tengah	265	272	327	312	1 002
Sanaman Mantikei	216	205	196	124	274
Petak Malai	153	148	179	160	164
Marikit	247	241	251	190	313
Katingan Hulu	162	158	148	118	249
Bukit Raya	38	36	58	62	156
<b>Katingan</b>	<b>2 969</b>	<b>3 009</b>	<b>3 542</b>	<b>3 517</b>	<b>8 162</b>

Sumber/Source: Dinas Sosial Kabupaten Katingan/Social Affairs Office of Katingan Regency

#### 4.4 KRIMINALITAS CRIMINALITY

**Tabel 4.4.1** Jumlah Kasus Kriminalitas Menurut Jenisnya di Kabupaten Katingan, 2016–2022  
*Number of Criminal Cases by Its Type in Katingan Regency, 2016–2022*

Jenis Kejahatan Type of Crime	2016	2017	2018	2019	2020	2021	2022
(1)	(2)	(3)	(4)	(5)	(6)	(7)	(8)
Pencurian/ Stealing	11 r	29 r	23 r	15 r	23	17	23
Penipuan/ Fraud	1 r	1 r	3 r	3 r	3	1	-
Perjudian/ Gambling	6 r	7 r	1 r	-	-	-	2
Perkosaan/ Rape	1 r	1 r	1 r	12 r	-	-	1
Pembunuhan/ Murder	2 r	4 r	2 r	3 r	3	-	1
Obat Terlarang/ Drugs	7 r	48 r	32 r	29 r	19	29	-
Perkelahian dan Penganiayaan/ Fight and Persecution	3 r	15 r	25 r	14 r	13	10	10
Pencucian Uang/ Money Laundry	-	-	-	-	-	-	-
Perdagangan Manusia/ Human Trafficking	-	-	-	-	-	-	-
Tipiring/Miras Misdemeanor/Liquor	22 r	28 r	41 r	31 r	2	-	-
<b>Jumlah/ Total</b>	<b>53 r</b>	<b>133 r</b>	<b>128 r</b>	<b>107 r</b>	<b>63</b>	<b>57</b>	<b>37</b>

Sumber/Source: Kepolisian Resor Katingan/Regent Headquarter Police of Katingan Regency

**Tabel 4.4.2**  
**Table**

**Jumlah Kekerasan Terhadap Anak dan Perempuan Menurut Kelompok Umur dan Kecamatan di Kabupaten Katingan, 2016–2022**

*Number of Criminal Cases to Child and Female by Age Group and Subdistrict in Katingan Regency, 2016–2022*

Kecamatan Subdistrict	Kelompok Umur			Jumlah
	0 - <18 Tahun	18 - <25 Tahun	25 Tahun Keatas	
(1)	(2)	(3)	(4)	(5)
Katingan Kuala	2	-	-	2
Mendawai	-	-	1	1
Kamipang	-	-	-	0
Tasik Payawan	6	1	-	7
Katingan Hilir	4	-	-	4
Tewang Sangalang Garing	1	-	3	4
Pulau Malan	-	-	1	1
Katingan Tengah	4	-	-	4
Sanaman Mantikei	1	-	2	3
Petak Malai	-	-	-	0
Marikit	-	-	-	0
Katingan Hulu	-	-	-	0
Bukit Raya	2	-	-	2
<b>Katingan 2022</b>	<b>20</b>	<b>1</b>	<b>7</b>	<b>28</b>
2021	15	-	1	16
2020	10	-	5	15
2019	8	3	-	11
2018	5	2	1	8
2017	-	1	1	2
2016	2	1	1	4

Sumber/Source: Kepolisian Resor Katingan/Regent Headquarter Police of Katingan Regency

**Tabel 4.4.3** Jumlah Kasus Kriminalitas Menurut Jenisnya di Kabupaten Katingan, 2016–2022  
**Table** *Number of Criminal Cases by Its Type in Katingan Regency, 2016–2022*

Kecamatan Subdistrict	Jumlah Tindak Pidana				
	2018	2019	2020	2021	2022
(1)	(2)	(3)	(4)	(5)	(6)
Katingan Kuala	10	6	7	-	-
Mendawai	-	-	2	-	-
Kampang	1	1	-	-	-
Tasik Payawan	2	7	4	-	-
Katingan Hilir	18	19	8	6	8
Tewang Sangalang Garing	11	5	6	2	7
Pulau Malan	6	8	-	-	-
Katingan Tengah	22	24	14	8	18
Sanaman Mantikei	7	9	7	8	3
Petak Malai	-	-	-	-	-
Marikit	3	3	4	1	-
Katingan Hulu	-	7	3	2	3
Bukit Raya	-	-	-	-	-
<b>Katingan</b>	<b>80</b>	<b>89</b>	<b>55</b>	<b>27</b>	<b>39</b>



Lanjutan Tabel/*Continued Table* 4.4.3

Kecamatan Subdistrict	Resiko Penduduk Terjadinya Tindak Pidana per 100.000 Penduduk				
	2018	2019	2020	2021	2022
(1)	(2)	(3)	(4)	(5)	(6)
Katingan Kuala	57,22	31,66	37,9	-	...
Mendawai	-	-	47,84	-	...
Kamipang	12,54	12,54	-	-	...
Tasik Payawan	23,55	82,41	50,45	-	...
Katingan Hilir	42,03	44,37	20,89	15,67	...
Tewang Sangalang Garing	88,75	40,34	45,23	15,07	...
Pulau Malan	65,65	87,54	-	-	...
Katingan Tengah	78,01	85,2	51,69	29,53	...
Sanaman Mantikei	63,1	81,12	68,09	77,82	...
Petak Malai	-	-	-	-	...
Marikit	40,1	40,1	59,94	14,98	...
Katingan Hulu	-	78,07	38,32	25,54	...
Bukit Raya	-	-	-	-	...
<b>Katingan</b>	...	...	...	...	...

Lanjutan Tabel/*Continued Table 4.4.3*

Kecamatan Subdistrict	Persentase Penyelesaian Tindak Pidana				
	2018	2019	2020	2021	2022
(1)	(2)	(3)	(4)	(5)	(6)
Katingan Kuala	100	100	142,85	-	...
Mendawai	-	-	-	-	...
Kamipang	100	100	-	-	...
Tasik Payawan	100	100	75	-	...
Katingan Hilir	90	90	87,5	133,33	...
Tewang Sangalang Garing	90,9	100	66,66	-	...
Pulau Malan	100	87,5	-	-	...
Katingan Tengah	90	95	85,71	150	...
Sanaman Mantikei	90	80	42,85	125	...
Petak Malai	-	-	-	-	...
Marikit	100	100	100	100	...
Katingan Hulu	100	100	100	200	...
Bukit Raya	-	-	-	-	...
<b>Katingan</b>	...	...	...	...	...

Lanjutan Tabel/*Continued Table 4.4.3*

Kecamatan Subdistrict	Selang Waktu Terjadinya Tindak Pidana				
	2018	2019	2020	2021	2022
(1)	(2)	(3)	(4)	(5)	(6)
Katingan Kuala	876.36'00"	146.36'00"	1 251,25'42"	-	...
Mendawai	-	-	4 380,00'00"	-	...
Kampiang	876.36'00"	876.36'00"	-	-	...
Tasik Payawan	438.48'00"	1 251.30'36"	2 190,00'00"	-	...
Katingan Hilir	487.52'12"	461.36'36"	1 095,00'00"	1 460,00'00"	...
Tewang Sangalang Garing	796.47'28"	1752.10'63"	1 460,00'00"	4 380,00'00"	...
Pulau Malan	1 460.87'52"	1 095.65'39"	-	-	...
Katingan Tengah	398.58'48"	365.39'00"	625,42'51"	1 095,00'00"	...
Sanaman Mantikei	1 251.30'36"	973.43'48"	1 251,25'42"	1 095,00'00"	...
Petak Malai	-	-	-	-	...
Marikit	292.12'00"	292.12'00"	2 190,00'00"	8 760,00'00"	...
Katingan Hulu	-	1 251.30'36"	2 920,00'00"	4 380,00'00"	...
Bukit Raya	-	-	-	-	...
<b>Katingan</b>	...	...	...	...	...

Sumber/*Source*: Kepolisian Resor Katingan/*Regent Headquarter Police of Katingan Regency*

**Tabel 4.4.4** Jumlah Perkara Pidana yang Diterima dan Diselesaikan Menurut Bulan di Kabupaten Katingan, 2022  
**Table** Number of Reported and Finished Cases by Month in Katingan Regency, 2022

Bulan Month	Perkara Pidana Criminal Cases	
	Yang Diterima Reported	Yang Diselesaikan Finished
(1)	(2)	(3)
Januari/ January	11	4
Februari/ February	5	5
Maret/ March	17	9
April/ April	17	14
Mei/ May	7	5
Juni/ June	11	23
Juli/ July	3	8
Agustus/ August	10	5
September/ September	4	10
Oktober/ October	5	3
November/ November	6	14
Desember/ December	7	7
<b>Jumlah/ Total</b>	<b>103</b>	<b>107</b>

Catatan/Note: \*Termasuk Pelaporan tahun 2020 yang masih berlangsung/ Including the ongoing 2020 Report

Sumber/Source: Pengadilan Negeri Kasongan / Kasongan District Court

**Tabel**  
**Table** 4.4.5

**Jumlah Kasus Kriminalitas Menurut Jenisnya di  
Kabupaten Katingan, 2018–2022**  
*Number of Criminal Cases by Its Type in Katingan Regency,  
2018–2022*

Bulan Month	Perkara Perdata Criminal Cases			
	Yang Diterima Reported		Yang Diselesaikan Finished	
	Gugatan	Permohonan	Gugatan	Permohonan
(1)	(2)	(3)	(4)	(5)
Januari/ January	2	0	1	0
Februari/ February	2	1	4	1
Maret/ March	4	3	2	2
April/ April	1	0	1	1
Mei/ May	1	0	1	0
Juni/ June	3	3	2	2
Juli/ July	0	1	5	2
Agustus/ August	7	2	2	2
September/ September	2	3	4	1
Oktober/ October	2	1	2	3
November/ November	0	1	2	0
Desember/ December	3	4	2	4
<b>Jumlah/ Total</b>	<b>27</b>	<b>19</b>	<b>28</b>	<b>18</b>

Sumber/Source: Pengadilan Negeri Kasongan / Kasongan District Court

**Tabel 4.4.6** Jumlah Tersangka Menurut Bulan dan Jenis Kelamin di Kabupaten Katingan, 2022  
**Table** *Number of Criminal Case Suspects by Month and Sex in Katingan Regency, 2022*

Bulan Month	Laki-Laki Male	Perempuan Female	Jumlah Total
(1)	(2)	(3)	(4)
Januari/ January	16	-	16
Februari/ February	12	-	12
Maret/ March	12	1	13
April/ April	12	-	12
Mei/ May	9	-	9
Juni/ June	4	-	4
Juli/ July	11	-	11
Agustus/ August	5	-	5
September/ September	4	-	4
Oktober/ October	5	-	5
November/ November	2	-	2
Desember/ December	4	-	4
<b>Jumlah/ Total</b>	<b>96</b>	<b>1</b>	<b>97</b>

Sumber/Source: Kepolisian Resor Katingan/Regent Headquarter Police of Katingan Regency

#### 4.5 KEMISKINAN POVERTY

**Tabel 4.5.1** **Garis Kemiskinan, Jumlah, dan Persentase Penduduk Miskin di Kabupaten Katingan, 2015–2022**  
*Poverty Line, Number, and Percentage of Poor People in Katingan Regency 2015–2022*

Tahun Year	Garis Kemiskinan (Rp) Poverty Line	Jumlah Penduduk Miskin (ribu) Number of Poor People (thousand)	Persentase Penduduk Miskin Percentage of Poor People
(1)	(2)	(3)	(4)
2012	299 427	9,34	6,1
2013	325 773	10,2	6,55
2014	341 896	10,16	6,42
2015	356 695	10,41	6,53
2016	387 848	10,1	6,23
2017	412 113	9,51	5,78
2018	420 418	8,73	5,22
2019	434 609	8,51	5,02
2020	474 056	8,23	4,79
2021	498 487	9,15	5,25
2022	553 082	9,71	5,5

Sumber/Source: BPS, Survei Sosial Ekonomi Nasional Maret/BPS-Statistics Indonesia, March National Socioeconomic Survey

**Tabel 4.5.2** Indeks Kedalaman Kemiskinan dan Indeks Keparahan Kemiskinan di Kabupaten Katingan, 2015–2022  
**Poverty Gap Index and Poverty Severity Index in Katingan Regency 2015–2022**

Tahun Year	Indeks Kedalaman Kemiskinan Poverty Gap Index	Indeks Keparahan Kemiskinan Poverty Severity Index
(1)	(2)	(3)
2012	1,21	0,32
2013	0,85	0,19
2014	1,03	0,27
2015	0,97	0,22
2016	0,85	0,19
2017	0,92	0,27
2018	0,54	0,09
2019	0,94	0,3
2020	0,51	0,09
2021	0,47	0,07
2022	0,67	0,11

Sumber/Source: BPS, Survei Sosial Ekonomi Nasional Maret/BPS-Statistics Indonesia, March National Socioeconomic Survey



05

## Pertanian, Kehutanan, Peternakan, dan Perikanan

*Agriculture, Forestry, Livestock, and Fishery*

### Populasi Ternak Kabupaten Katingan 2022

*Livestock Population in Katingan Regency 2022*



#### Sapi Potong

*Beef Cattle*

10.036



#### Kerbau

*Buffalo*

266



#### Kambing

*Goat*

2.643



#### Babi

*Pig*

12.120



**PENJELASAN TEKNIS**

1. **Pengumpulan data Statistik Pertanian (SP)** diselenggarakan oleh Badan Pusat Statistik bekerja sama dengan Dinas Pertanian dan Peternakan.
2. **Data pokok tanaman pangan** yang dikumpulkan adalah luas panen dan produktivitas (hasil per hektar). Produksi tanaman pangan merupakan hasil perkalian antara luas panen dengan produktivitas. Jenis data tanaman pangan yang dikumpulkan mencakup padi dan palawija (jagung, kedelai, kacang tanah, ubi kayu, Dan ubi jalar). Pengumpulan data luas panen dilakukan setiap bulan oleh Mantri Pertanian/ Kepala Cabang Dinas Kecamatan (KCD) dan dilaporkan dengan menggunakan formulir Statistik Pertanian (SP). Pengumpulan data dilakukan dengan pendekatan area kecamatan di seluruh wilayah Indonesia. Pengumpulan data luas panen ditingkat kecamatan tersebut didasarkan pada hasil pengumpulan data dari seluruh desa/di Kecamatan bersangkutan. Pengumpulan Data produktivitas tanaman pangan dilakukan melalui Survei Ubinan dengan pendekatan rumah tangga menggunakan formulir UB-S. Periode pengumpulan data dilakukan setiap subround (empat bulanan) dengan petugas lapangan adalah Mantri Statistik

**TECHNICAL NOTES**

1. **The Agricultural Statistics Data Collection (SP)** was organized by the BPS Statistics Indonesia in collaboration with Agriculture and An Agency.
2. **The basic data of food crops** collected are harvested area and productivity (yield per hectare). Food Crops Production is the result of multiplication between the harvested areas with productivity. Types of food crops data collected include rice and secondary crops (maize, soybeans, peanuts, cassava, and sweet potato). Harvested area data collection is conducted every month by the Agriculture Field Officer/ Head of Branch Office Sub district (KCD) and reported using the form Agricultural Statistics (SP). Data collection is done with the approach of subdistrict area throughout the Indonesia. Harvested area data collection at subdistrict level is based on the results of data collection from all the villages/ urban villages in the subdistricts. Food crops productivity data collection is conducted through Crop Cutting Survey with the approach of household using the form UB-S. Period of data collection is done in every sub-round (four monthly) by Sub-district Statistical Coordinator (KSK) and KCD. Productivity data collection is conducted through direct measurements on crop

(Koordinator Statistik Kecamatan/ KSK) dan KCD. Pengumpulan data Produktivitas dilakukan melalui pengukuran langsung pada plot ubinan, berukuran 2½ m x 2½ m. Pengumpulan data produktivitas dilakukan pada waktu panen petani.

*cutting plots measuring 2,5 m X 2,5 m. The productivity data collection is conducted at the time of harvesting.*

3. **Pengumpulan data luas lahan sawah** dilakukan setiap tahun oleh KCD dengan menggunakan formulir SP Lahan. Data luas lahan sawah yang dilaporkan adalah kondisi akhir tahun yang berada di wilayah administrasi kecamatan mencakup lahan yang diusahakan oleh rumah tangga, perusahaan, pemerintah, dan lain-lain.
4. **Produksi padi** mencakup padi sawah dan padi ladang. Data produksi padi dan palawija yang disajikan adalah dalam kualitas: gabah kering giling (padi), pipilan kering (jagung), biji kering (kedelai dan kacang tanah), dan umbi basah (ubikayu dan ubi jalar).
5. **Survei Pertanian Hortikultura (SPH)** diselenggarakan oleh Badan Pusat Statistik bekerja sama dengan Direktorat Jendral Hortikultura, Kementerian Pertanian.
6. **Kuesioner** yang digunakan dalam pengumpulan data SPH mencakup:
  - a. **SPH-SBS** digunakan untuk data tanaman sayuran dan buah-buahan semusim.
  3. **Wetland area data collection** is conducted annually by KCD using the form SP-Lahan. Reported wetland area data is the conditions at the end of the year under the area of the subdistrict administration which includes land cultivated by households, firms, governments, and others.
  4. **Production of paddy** covers wetland paddy and dry land paddy. Paddy and secondary crops production data is presented in quality: milled dry unhulled (Paddy), dryshelled (maize), dry beans (soybeans and peanuts), and wet tubers (cassava and sweet potato).
  5. **The Agricultural Survey for Horticulture (SPH)** is carried out by the BPS-Statistics Indonesia in cooperation with the Directorate General of Horticulture, Ministry of Agriculture.
  6. **The questionnaire** used in the SPH data collection includes:
    - a. **SPH-SBS** used for data of vegetables and seasonal fruits plant.
    - b. **SPH-BST** used for data of annual

- b. SPH-BST** digunakan untuk data Tanaman buah-buahan dan sayuran tahunan.
- c. SPH-TBF** digunakan untuk data Tanaman biofarmaka.
- d. SPH-TH** digunakan untuk data tanaman hias.
7. **Metode** yang digunakan dalam survei ini adalah metode pencacahan lengkap terhadap seluruh kecamatan di Indonesia. Hasil pencacahan tersebut dilaporkan oleh mantri tani/KCD secara rutin bulanan untuk SPH-SBS dan triwulanan untuk SPH-BST, SPH-TBF,SPH-TH.
8. **Tanaman sayuran dan buah-buahan semusim :**
- a.Tanaman sayuran semusim adalah tanaman sumber vitamin, garam mineral dan lain-lain yang dikonsumsi dari bagian tanaman yang berupa daun, bunga, buah dan umbinya, yang berumur kurang dari satu tahun.
- b.Tanaman buah - buahan semusim adalah tanaman sumber vitamin, garam mineral dan lain-lain yang dikonsumsi dari bagian tanaman yang berupa buah, berumur kurang dari satu tahun, dapat berbentuk pohon/rumpun tetapi menjalar dan berbatang lunak.
9. **Tanaman buah-buahan dan sayuran tahunan :**
- a. Tanaman buah-buahan tahunan adalah tanaman sumber vitamin, garam mineral dan lain-lain yang dikonsumsi dari bagian
- fruit and vegetables plant.*
- c. SPH-TBF** used for data of bioplant.
- d. SPH-TH** used for data of ornamental plant.
7. **The method** used in this survey is a complete enumeration on every Subdistrict in Indonesia. The result of enumeration reported by the agriculture field officer/ KCD monthly for the SPH-SBS and quarterly for the SPH-BST, SPH-TBF, and SPH-TH.
8. **Seasonal vegetables and fruit plants:**
- a. Seasonal vegetable plants areplants as the source of vitamins,mineral salts, and others, whichare consumed in the form of theplant leaves, flowers, fruits andtubers, which the age are less thanone year old.
- b. Seasonal fruit plants are plants as a source of vitamins, mineral salts, and others, which consumed from the parts of the plants such as fruit, aged less than one year, can be a tree/clump but it creeping, and soft trunked.
9. **Annual fruit and vegetable plants:**
- a. Annual fruit plants are plants as a source of vitamins, mineral salts, and others, which are consumed from the plant parts such as fruit

tanaman yang berupa buah dan merupakan tanaman tahunan.

b. Tanaman sayuran tahunan adalah tanaman sumber vitamin, garam mineral dan lain-lain yang dikonsumsi dari bagian tanaman yang berupa daun dan atau buah yang berumur lebih dari satu tahun.

**10. Tanaman biofarmaka** adalah tanaman yang bermanfaat untuk obat-obatan, kosmetik dan kesehatan yang dikonsumsi atau digunakan dari bagian bagian tanaman seperti daun, batang, buah, umbi (rimpang) ataupun akar.

**11. Tanaman hias** adalah tanaman yang mempunyai nilai keindahan baik bentuk, warna daun, tajuk maupun bunganya, sering digunakan untuk penghias. Tanaman ini pekarangan dan sebagainya.

**12. Data yang dikumpulkan dalam SPH** mencakup: data tentang luas tanam, luas panen (untuk buah – buahan tahunan adalah jumlah tanaman yang menghasilkan), produksi, luas rusak, luas tanaman akhir dan harga jual petani.

**13. Luas panen** adalah luas tanaman sayuran, buah buahan, biofarmaka dan tanaman hias yang yang diambil hasilnya/ dipanen pada periode pelaporan.

**14. Luas panen tanaman sayuran** adalah luas tanaman yang dipanen sekaligus/habis/

*and are annual plants.*

*b. Annual vegetable plants are plants as the source of vitamins, mineral salts, and others, which are consumed from the parts of the plants as the plant leaves or fruits which the age are more than one year.*

**10. Medicinal plants** are plants that are useful for pharmaceuticals, cosmetics and health that are consumed or used from plant parts such as leaves, stems, fruit, tuber (rhizome) or root.

**11. Ornamental plants** are plants that have a value of beauty either in shape, leaf color, canopy as well as its flowers, often used for decorating the yard and so forth.

**12. Data collected in the Agricultural Survey for Horticulture (SPH)** include: planting area, harvested area (for the annual fruit is the number of plants that produce), production, damage area, the final plant area, and the selling price of farmers.

**13. Harvested area** is the area of vegetable plants, fruits, medicinal and ornamental plants that ready for harvesting/harvested in the period of reporting.

**14. Harvested area of the vegetable plants:** crops area which harvested at once/depleted/unloaded and

dibongkar dan luas tanaman yang dipanen berkali-kali (lebih dari satu kali)/belum habis.

a. Tanaman yang dipanen sekaligus/habis/dibongkar adalah tanaman yang habis panen langsung dibongkar/dicabut, terdiri dari bawang merah, bawang putih, bawang daun, kentang, kol/kubis, kembang kol, petsai/sawi wortel, lobak dan kacang merah.

b. Tanaman yang dipanen berkali-kali (lebih dari satu kali)/belum habis adalah tanaman yang dipanen lebih dari satu kali dan biasanya dibongkar apabila panen terakhir sudah tidak memadai lagi, terdiri dari: kacang panjang, cabe besar, cabe rawit, jamur, tomat, terung, buncis, ketimun, labu siam, kangkung, bayam, melon, semangka dan blewah.

15. **Produksi** adalah hasil dari setiap tanaman sayuran, buah-buahan, biofarmaka dan tanaman hias yang diambil berdasarkan luas yang dipanen pada bulan/triwulan laporan.
16. **Data Statistik Kehutanan** sebagian besar merupakan data sekunder yang bersumber dari Dinas Kehutanan.
17. **Kawasan hutan** adalah wilayah berupa hutan, yang ditunjuk dan atau ditetapkan oleh pemerintah untuk dipertahankan keberadaannya sebagai hutan tetap. Hal ini bertujuan untuk

*crops area which harvested several times (more than once) /not depleted.*

a. *The crops that harvested at once/depleted/unloaded is the crop that after harvested is directly unloaded/removed, consisting of scallions, garlic, onion leaf, potatoes, cabbage, cauliflower, mustard greens, carrots, radishes and red beans.*

b. *Plants that harvested many times (more than once)/not depleted are plants that harvested more than once and usually unloaded when the last harvests are no longer adequate, consisting of: long beans, big chili, cayenne pepper, mushrooms, tomatoes, eggplant, green beans, cucumbers, squash, kale, spinach, melon, watermelon and cantaloupe.*

15. **Production** is the yield according to the form of crops of vegetables, fruits, medicinal, and ornamental plants taken based on the harvested area during the reporting month/quarter.
16. **Forestry Statistical data** is mostly the secondary data sourced from the Office of Forestry.
17. **Forest area** is a specific area of forests, or a designated and assigned by the government to retain its existence as the permanent forests. This is to ensure the legal certainty regarding the

menjamin kepastian hukum mengenai status, letak batas dan luas suatu wilayah yang sudah ditunjuk menjadi kawasan hutan tetap. Kawasan hutan Indonesia ditetapkan oleh Menteri Kehutanan dalam bentuk Surat Keputusan Menteri Kehutanan tentang Penunjukan Kawasan Hutan dan Perairan Provinsi. Penunjukan Kawasan Hutan ini disusun berdasarkan hasil pemaduserasian antara Rencana Tata Ruang Wilayah Provinsi (RTRWP) dengan Tata Guna Hutan Kesepakatan (TGHK). Penunjukan kawasan hutan mencakup pula kawasan perairan yang menjadi bagian dari Kawasan Suaka Alam (KSA) dan Kawasan Pelestarian Alam (KPA).

18. **Kawasan Suaka Alam (KSA)** adalah kawasan dengan ciri khas tertentu, baik di darat maupun di perairan yang mempunyai fungsi pokok sebagai kawasan pengawetan keanekaragaman tumbuhan dan satwa serta ekosistemnya. Kawasan ini juga berfungsi sebagai wilayah sistem penyangga kehidupan.
19. **Kawasan Pelestarian Alam (KPA)** adalah kawasan dengan ciri khas tertentu, baik di darat maupun di perairan yang mempunyai fungsi pokok perlindungan sistem penyangga kehidupan, pengawetan keanekaragaman jenis tumbuhan dan satwa, serta pemanfaatan secara lestari

*status of the forest area, where the boundaries and the area of a particular region that has been designated as the permanent forest area. The Indonesian forest region is determined by the Minister of Forestry in the form of the Minister of Forestry Decree regarding the Designation of Provincial Forest and Waters Zone. Forest Zone designation is prepared based on the results of the matching guidance between the Provincial Regional Spatial Layout Plan (RTRWP) and Forest Land Use Agreement (TGHK). The designation of the forest area also includes water areas that are part of the Nature Reserve Area (KSA) and the Nature Conservation Area (KPA).*

18. **Sanctuary Reserve Area (KSA)** is a region with certain characteristics, both on land and in waters that have a main function as an area of preserving diversity of plants and animals as well as ecosystems. The region also serves as the life supporting system.
19. **Nature Conservation (KPA)** is a region with certain characteristics, both on land and in waters that have a main function of protection of life supporting systems, preservation's diversity of plants and animals, and sustainable use of biological resources and ecosystem.



sumber daya alam hayati dan ekosistemnya.

- 20. Berdasarkan Undang-Undang No. 41 Tahun 1999** tentang Kehutanan, kawasan hutan dibagi menjadi kelompok Hutan Konservasi, Hutan Lindung, dan Hutan Produksi.
- 21. Hutan Konservasi** adalah kawasan hutan dengan ciri khas tertentu, yang mempunyai fungsi pokok pengawetan keanekaragaman tumbuhan dan satwa serta ekosistemnya.
- 22. Hutan Lindung** adalah kawasan hutan yang mempunyai fungsi pokok sebagai perlindungan sistem penyangga kehidupan untuk mengatur tata air, mencegah banjir, mengendalikan erosi, mencegah intrusi air laut, dan memelihara kesuburan tanah.
- 23. Hutan Konservasi** terdiri dari:
1. Kawasan suaka alam berupa Cagar Alam (CA) dan Suaka Margasatwa (SM);
  2. Kawasan pelestarian alam berupa Taman Nasional (TN), Taman Hutan Raya (THR), dan Taman Wisata Alam (TWA).
- 24. Data populasi ternak** bersumber dari Direktorat Jenderal Peternakan dan Kesehatan Hewan Kementerian Pertanian, sedangkan jumlah pemotongan ternak merupakan hasil Survei Laporan Pemotongan Ternak. Pengumpulan data pemotongan
- 20. In accordance to the Act on Forestry No. 41/1999**, forest area is divided into a group of Conservation Forest, Protection Forest and Production Forest.
- 21. Conservation Forest** is a forest area with certain characteristics, that has the main function of preservation of plant and animal diversity as well as ecosystem.
- 22. Protection Forest** is the forest area that have a main function as protection of life supporting systems to regulate the water system, flood prevention, erosion control, preventing of sea water intrusion, and maintaining the soil fertility.
- 23. Conservation forest** is consisted of:
1. Sanctuary Reserve area consists of Strict Nature Reserve and Wildlife Sanctuary.
  2. The nature conservation area of National Park (TN), Grand Forest Park (THR), and the Natural Park(TWA).
- 24. Data of domestic livestock population** are obtain from the Directorate General of Livestock and Animal Health Service, while data on the number of animals slaughtered are based on the quarterly survey conducted by BPS-Statistics Indonesia.

ternak dilakukan secara lengkap setiap triwulan di seluruh Rumah Potong Hewan (RPH) dan Tempat Pemotongan Hewan (TPH) yang ada di Indonesia.

<https://katingankab.bps.go.id>

**ULASAN**

Katingan adalah salah satu Kabupaten di Kalimantan Tengah dengan produksi beras terbesar. Lahan padi, baik padi sawah dan padi ladang, keduanya terkonsentrasi di Kecamatan Katingan Kuala. Wilayah Katingan Kuala yang berbatasan dengan laut memudahkan dalam pengairan sawah secara terus menerus.

Produksi tanaman perkebunan terbesar di Kabupaten Katingan berasal dari komoditas kelapa sawit. Produksi terbanyak berasal dari Kecamatan Katingan Hilir yang juga memiliki luas lahan kelapa sawit terbesar di Kabupaten Katingan.

Populasi ternak di Kabupaten Katingan tahun 2022 didominasi oleh sapi potong dan babi. Populasi ternak babi lebih banyak dibandingkan sapi potong. Tahun 2022 jumlah ternak babi mencapai 10.355 ekor, sementara sapi potong sebanyak 10.036 ekor. Jumlah ternak sapi yang dipotong selama tahun 2022 sebanyak 873 ekor, dimana jumlah pematangan ternak meningkat di Bulan Juli dan Desember, yang bertepatan dengan momen persiapan hari raya keagamaan.

**DESCRIPTION**

*Katingan is one of the regencies in Central Kalimantan with the largest rice production. Rice fields, both paddy and field paddy, are both concentrated in the Katingan Kuala District. The Katingan Kuala region bordering the sea makes it easy to irrigate rice fields continuously.*

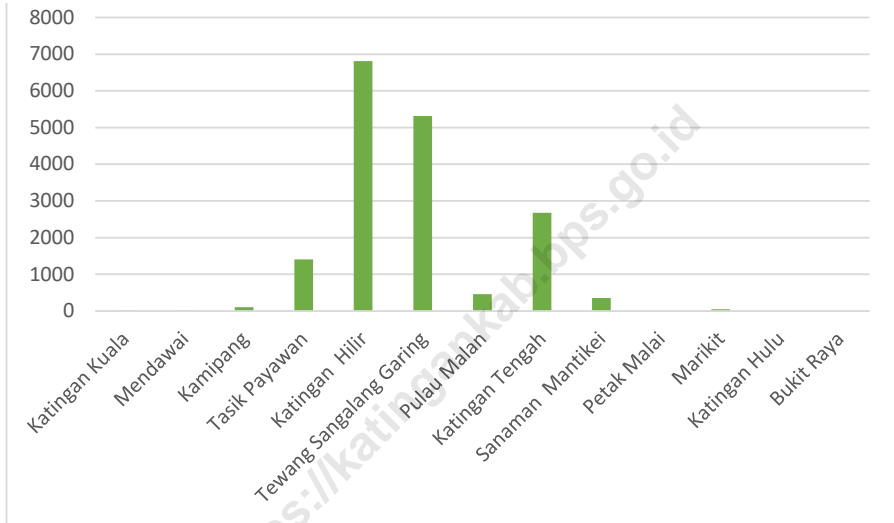
*The largest plantation crop production in Katingan Regency comes from oil palm commodities. Most of the production comes from the downstream Katingan Hilir sub-district which also has the largest area of oil palm in the Katingan Regency.*

*Livestock population in Katingan Regency in 2022 is dominated by beef cattle and pigs. The population of pigs is more than beef cattle. In 2022 the number of pigs reached 10.355, while 10.036 were beef cattle. The number of beef cattle slaughtered during 2022 was 873, with the number of beef cattle slaughtering increasing in July and December, which coincided with the moment of preparation for the religious holiday.*



**Gambar**  
**Figures** 5.1

**Luas Areal Tanaman dan Produksi Kelapa Sawit Menurut Kecamatan di Kabupaten Katingan, 2022**  
*Harvested Area and Production of Palm Oil by subdistrict in Katingan Regency, 2022*



Sumber/Source : Dinas Pertanian, Pangan, dan Perikanan Kabupaten Katingan/Agriculture, Food and Fisheries Office of Katingan Regency



## 5.1 TANAMAN PANGAN DAN HORTIKULTURA

### FOOD CROPS AND HORTICULTURE

**Tabel** 5.1.1 **Luas Panen, Produktivitas, dan Produksi<sup>1</sup> Padi Menurut Kecamatan, 2022**  
**Table** 5.1.1 **Harvested Area, Productivity, dan Production<sup>1</sup> of Paddy by Subdistrict, 2022**

Kecamatan Subdistrict	Luas Panen (ha) Harvested Area (ha)	Produktivitas (ton/ ha) Productivity (ton/ ha)	Produksi (ton) Production (ton)
(1)	(2)	(3)	(4)
Katingan Kuala	...	...	...
Mendawai	...	...	...
Kamipang	...	...	...
Tasik Payawan	...	...	...
Katingan Hilir	...	...	...
Tewang Sangalang Garing	...	...	...
Pulau Malan	...	...	...
Katingan Tengah	...	...	...
Sanaman Mantikei	...	...	...
Petak Malai	...	...	...
Marikit	...	...	...
Katingan Hulu	...	...	...
Bukit Raya	...	...	...
<b>Katingan*</b>	<b>11 024,32</b>	<b>27,7</b>	<b>30 541,05</b>

Catatan/Note: <sup>1</sup> Kualitas produksi gabah kering giling/The production is in term of dry unhusked paddy

\*Angka Sementara/Preliminary Figures

Sumber/Source: BPS, Luas Panen dan Produksi Padi Hasil Survei Kerangka Sampel Area (KSA)/BPS-Statistics Indonesia, Harvested Area and Production of Paddy Result from KSA Survey

BPS, Laporan Statistik Pertanian (SP) Tanaman Pangan/BPS-Statistics Indonesia, Agriculture Statistic Report of Food Crops

**Tabel 5.1.2 Luas Panen, Produktivitas, dan Produksi Menurut Jenis Tanaman, 2022**  
**Harvested Area, Productivity, and Production by Kind of Plants, 2022**

Jenis Tanaman Kind of Plant	Luas Panen (ha) <sup>1</sup> Harvested Area (ha) <sup>1</sup>	Produktivitas (ku/ha) <sup>2</sup> Productivity (Ku/ha) <sup>2</sup>	Produksi (ton) <sup>1</sup> Production (ton) <sup>1</sup>
(1)	(2)	(3)	(4)
Ubi Kayu/Cassava	98	199,78	1 962
Ubi Jalar/Sweet Potato	5	139,32	70
Jagung/Maize <sup>3</sup>	...	...	5
Kedelai/Soybean <sup>4</sup>	...	...	-

Catatan/Note <sup>3</sup>Kualitas Produksi Jagung Pipilan Kering/*The Production Form is Dry Loose Maize*

<sup>4</sup>Kualitas Produksi Kedelai Biji Kering/*The Production Form is Dry Shells Soybean*

Sumber/Source: <sup>1</sup>BPS, Laporan Statistik Pertanian (SP) Tanaman Pangan/*BPS-Statistics Indonesia, Agriculture Statistic Report of Food Crops*

<sup>2</sup>Survei Ubinan Tanaman Pangan/*Ubinan Survey of Food Crops*



**Tabel**  
**Table** 5.1.3

**Luas Panen Tanaman Sayuran Menurut Kecamatan dan Jenis Tanaman di Kabupaten Katingan (ha), 2021 dan 2022**

*Harvested Area of Vegetables by Subdistrict and Kind of Plant in Katingan Regency (ha), 2021 and 2022*

Kecamatan Subdistrict	Bawang Daun Scallion		Bawang Merah Shallot	
	2021	2022*	2021	2022*
(1)	(2)	(3)	(4)	(5)
Katingan Kuala	2	2	-	-
Mendawai	11	9	-	-
Kamipang	-	-	-	-
Tasik Payawan	-	-	-	-
Katingan Hilir	-	-	-	-
Tewang Sangalang Garing	-	-	-	-
Pulau Malan	-	-	-	-
Katingan Tengah	-	-	-	-
Sanaman Mantikei	-	-	-	-
Petak Malai	-	-	-	-
Marikit	-	-	-	-
Katingan Hulu	-	-	-	-
Bukit Raya	-	-	-	-
<b>Katingan</b>	<b>13</b>	<b>11</b>	<b>-</b>	<b>-</b>

Lanjutan Tabel/Continued Table 5.1.3

Kecamatan Subdistrict	Bawang Putih Garlic		Bayam Spinach		Buncis String Bean	
	2021	2022*	2021	2022*	2021	2022*
(1)	(6)	(7)	(8)	(9)	(10)	(11)
Katingan Kuala	-	-	5	3	-	-
Mendawai	-	-	17	16	-	-
Kamipang	-	-	1	1	-	-
Tasik Payawan	-	-	11	12	8	9
Katingan Hilir	-	-	-	-	-	-
Tewang Sangalang Garing	-	-	-	-	-	-
Pulau Malan	-	-	-	-	-	-
Katingan Tengah	-	-	3	-	-	-
Sanaman Mantikei	-	-	3	1	-	-
Petak Malai	-	-	-	4	-	-
Marikit	-	-	1	1	-	-
Katingan Hulu	-	-	-	-	-	-
Bukit Raya	-	-	-	-	-	-
<b>Katingan</b>	-	-	<b>41</b>	<b>37</b>	<b>8</b>	<b>9</b>

Lanjutan Tabel/*Continued Table* 5.1.3

Kecamatan Subdistrict	Cabai Rawit Chilli/Cayenne Pepper		Kacang Panjang Long Beans		Kangkung Water Spinach	
	2021	2022*	2021	2022*	2021	2022*
(1)	(12)	(13)	(14)	(15)	(16)	(17)
Katingan Kuala	4	2	4	2	4	3
Mendawai	12	13	18	20	15	16
Kamipang	1	1	2	3	-	-
Tasik Payawan	14	17	16	17	6	16
Katingan Hilir	2	4	4	7	-	-
Tewang Sangalang Garing	5	8	9	8	-	-
Pulau Malan	4	5	3	2	-	0
Katingan Tengah	2	3	4	5	2	-
Sanaman Mantikei	1	1	2	2	2	1
Petak Malai	7	6	2	4	-	1
Marikit	2	3	5	4	2	-
Katingan Hulu	-	-	-	-	-	-
Bukit Raya	-	-	-	-	-	-
<b>Katingan</b>	<b>54</b>	<b>61</b>	<b>69</b>	<b>73</b>	<b>30</b>	<b>37</b>

Lanjutan Tabel/*Continued Table 5.1.3*

Kecamatan Subdistrict	Kembang Kol Cauliflower		Kentang Potato		Ketimun Cucumber	
	2021	2022*	2021	2022*	2021	2022*
(1)	(18)	(19)	(20)	(21)	(22)	(23)
Katingan Kuala	-	-	-	-	3	4
Mendawai	-	-	-	-	13	12
Kamipang	-	-	-	-	1	1
Tasik Payawan	-	-	-	-	14	14
Katingan Hilir	-	-	-	-	4	5
Tewang Sangalang Garing	-	-	-	-	5	7
Pulau Malan	-	-	-	-	3	2
Katingan Tengah	-	-	-	-	5	4
Sanaman Mantikei	-	-	-	-	2	3
Petak Malai	-	-	-	-	3	5
Marikit	-	-	-	-	2	5
Katingan Hulu	-	-	-	-	-	-
Bukit Raya	-	-	-	-	-	-
<b>Katingan</b>	-	-	-	-	<b>55</b>	<b>61</b>

Lanjutan Tabel/*Continued Table* 5.1.3

Kecamatan Subdistrict	Kubis Cabbage		Labu Siam Chayote		Melon Melon	
	2021	2022*	2021	2022*	2021	2022*
(1)	(24)	(25)	(26)	(27)	(28)	(29)
Katingan Kuala	-	-	-	-	-	-
Mendawai	-	-	-	-	-	-
Kamipang	-	-	-	-	-	-
Tasik Payawan	-	-	5	6	-	-
Katingan Hilir	-	-	-	-	-	-
Tewang Sangalang Garing	-	-	-	-	-	-
Pulau Malan	-	-	-	-	-	-
Katingan Tengah	-	-	-	-	-	-
Sanaman Mantikei	-	-	-	-	-	-
Petak Malai	-	-	-	-	-	-
Marikit	-	-	-	-	-	-
Katingan Hulu	-	-	-	-	-	-
Bukit Raya	-	-	-	-	-	-
<b>Katingan</b>	<b>-</b>	<b>-</b>	<b>5</b>	<b>6</b>	<b>-</b>	<b>-</b>

Lanjutan Tabel/*Continued Table 5.1.3*

Kecamatan Subdistrict	Paprika Bell Pepper		Petsai/Sawi Chinese Cabbage		Semangka Water Melon	
	2021	2022*	2021	2022*	2021	2022*
(1)	(30)	(31)	(32)	(33)	(34)	(35)
Katingan Kuala	-	-	3	3	2	-
Mendawai	-	-	14	11	5	4
Kamipang	-	-	-	-	-	-
Tasik Payawan	-	-	12	12	-	-
Katingan Hilir	-	-	-	-	-	-
Tewang Sangalang Garing	-	-	-	-	5	5
Pulau Malan	-	-	-	-	-	-
Katingan Tengah	-	-	-	-	-	1
Sanaman Mantikei	-	-	-	-	-	-
Petak Malai	-	1	-	6	-	-
Marikit	-	-	-	-	-	-
Katingan Hulu	-	-	-	-	-	-
Bukit Raya	-	-	-	-	-	-
<b>Katingan</b>	<b>-</b>	<b>1</b>	<b>29</b>	<b>32</b>	<b>12</b>	<b>10</b>

Lanjutan Tabel/*Continued Table* 5.1.3

Kecamatan Subdistrict	Stroberi Strawberry		Terung Eggplant		Tomat Tomato	
	2021	2022*	2021	2022*	2021	2022*
(1)	(36)	(37)	(38)	(39)	(40)	(41)
Katingan Kuala	-	-	3	2	3	2
Mendawai	-	-	13	16	-	-
Kamipang	-	-	-	-	-	-
Tasik Payawan	-	-	15	19	9	13
Katingan Hilir	-	-	1	2	1	1
Tewang Sangalang Garing	-	-	5	9	-	-
Pulau Malan	-	-	2	2	-	1
Katingan Tengah	-	-	3	3	-	-
Sanaman Mantikei	-	-	1	2	-	1
Petak Malai	-	-	-	1	-	1
Marikit	-	-	3	-	-	-
Katingan Hulu	-	-	-	-	-	-
Bukit Raya	-	-	-	-	-	-
<b>Katingan</b>	<b>-</b>	<b>-</b>	<b>46</b>	<b>55</b>	<b>13</b>	<b>18</b>

Lanjutan Tabel/Continued Table 5.1.3

Kecamatan Subdistrict	Jamur Tiram (m2) King Oyster Mushroom (m2)		Jamur Merang (m2) Straw Mushroom (m2)		Jamur Lainnya (m2)	
	2021	2022*	2021	2022*	2021	2022*
(1)	(48)	(49)	(50)	(51)	(52)	(53)
Katingan Kuala	-	-	-	-	-	-
Mendawai	-	-	-	-	-	-
Kamipang	-	-	-	-	-	-
Tasik Payawan	-	-	-	-	-	-
Katingan Hilir	-	-	-	-	-	-
Tewang Sangalang Garing	-	-	-	-	-	-
Pulau Malan	-	-	-	-	-	-
Katingan Tengah	-	-	-	-	-	-
Sanaman Mantikei	-	-	-	-	-	-
Petak Malai	-	-	-	-	-	-
Marikit	-	-	-	-	-	-
Katingan Hulu	-	-	-	-	-	-
Bukit Raya	-	-	-	-	-	-
<b>Katingan</b>	-	-	-	-	-	-

Catatan/Note: \*Angka Sementara/Preliminary Figures

Cabai besar mencakup cabai keriting/ includes curly chilies

Jamur merupakan penjumlahan dari jamur lainnya, jamur merang, dan jamur tiram/ mushrooms are the sum of other mushrooms, edible mushrooms, and oyster mushrooms

Sumber/Source: BPS, Statistik Pertanian Hortikultura SPH-SBS/BPS-Statistics Indonesia, Agricultural Statistic for Horticulture SPH-SBS



**Tabel 5.1.4** **Produksi Tanaman Sayuran Menurut Kecamatan dan Jenis Tanaman di Kabupaten Katingan (Kuintal), 2021 dan 2022**  
**Production of Vegetables by Subdistrict and Kind of Plant in Katingan Regency (Quintal), 2021 and 2022**

Kecamatan Subdistrict	Bawang Daun Scallion		Bawang Merah Shallot	
	2021	2022*	2021	2022*
(1)	(2)	(3)	(4)	(5)
Katingan Kuala	5	8	-	-
Mendawai	57	40	-	-
Kamipang	-	-	-	-
Tasik Payawan	-	-	-	-
Katingan Hilir	-	-	-	-
Tewang Sangalang Garing	-	-	-	-
Pulau Malan	-	-	-	-
Katingan Tengah	-	-	-	-
Sanaman Mantikei	-	-	-	-
Petak Malai	-	-	-	-
Marikit	-	-	-	-
Katingan Hulu	-	-	-	-
Bukit Raya	-	-	-	-
<b>Katingan</b>	<b>62</b>	<b>48</b>	<b>-</b>	<b>-</b>

Lanjutan Tabel/Continued Table 5.1.4

Kecamatan Subdistrict	Bawang Putih Garlic		Bayam Spinach		Buncis String Bean	
	2021	2022*	2021	2022*	2021	2022*
(1)	(6)	(7)	(8)	(9)	(10)	(11)
Katingan Kuala	-	-	9	7	-	-
Mendawai	-	-	88	59	-	-
Kamipang	-	-	4	5	-	-
Tasik Payawan	-	-	164	109	122	116
Katingan Hilir	-	-	-	-	-	-
Tewang Sangalang Garing	-	-	-	-	-	-
Pulau Malan	-	-	-	-	-	-
Katingan Tengah	-	-	6	-	-	-
Sanaman Mantikei	-	-	3	2	-	-
Petak Malai	-	-	-	5	-	-
Marikit	-	-	100	50	-	-
Katingan Hulu	-	-	-	-	-	-
Bukit Raya	-	-	-	-	-	-
<b>Katingan</b>	-	-	<b>373</b>	<b>237</b>	<b>122</b>	<b>116</b>

Lanjutan Tabel/*Continued Table* 5.1.4

Kecamatan Subdistrict	Cabai Rawit Chilli/Cayenne Pepper		Kacang Panjang Long Beans		Kangkung Water Spinach	
	2021	2022*	2021	2022*	2021	2022*
(1)	(12)	(13)	(14)	(15)	(16)	(17)
Katingan Kuala	12	5	13	4	16	7
Mendawai	97	53	124	92	74	62
Kamipang	14	10	22	12	-	-
Tasik Payawan	608	544	704	410	404	252
Katingan Hilir	5	9	12	23	-	-
Tewang Sangalang Garing	67	71	59	46	-	-
Pulau Malan	26	30	20	19	-	1
Katingan Tengah	17		16	19	3	-
Sanaman Mantikei	3	2	6	4	4	2
Petak Malai	342	15	600	15	-	3
Marikit	7	10	30	8	200	-
Katingan Hulu	-	-	-	-	-	-
Bukit Raya	-	-	-	-	-	-
<b>Katingan</b>	<b>1 198</b>	<b>764</b>	<b>1 606</b>	<b>652</b>	<b>701</b>	<b>326</b>

Lanjutan Tabel/Continued Table 5.1.4

Kecamatan Subdistrict	Kembang Kol Cauliflower		Kentang Potato		Ketimun Cucumber	
	2021	2022*	2021	2022*	2021	2022*
(1)	(18)	(19)	(20)	(21)	(22)	(23)
Katingan Kuala	-	-	-	-	7	9
Mendawai	-	-	-	-	91	69
Kamipang	-	-	-	-	13	8
Tasik Payawan	-	-	-	-	807	391
Katingan Hilir	-	-	-	-	17	27
Tewang Sangalang Garing	-	-	-	-	31	44
Pulau Malan	-	-	-	-	25	15
Katingan Tengah	-	-	-	-	10	9
Sanaman Mantikei	-	-	-	-	5	4
Petak Malai	-	-	-	-	3	84
Marikit	-	-	-	-	51	110
Katingan Hulu	-	-	-	-	-	-
Bukit Raya	-	-	-	-	-	-
<b>Katingan</b>	-	-	-	-	<b>1 059</b>	<b>770</b>

Lanjutan Tabel/Continued Table 5.1.4

Kecamatan Subdistrict	Kubis Cabbage		Labu Siam Chayote		Melon Melon	
	2021	2022*	2021	2022*	2021	2022*
(1)	(24)	(25)	(26)	(27)	(28)	(29)
Katingan Kuala	-	-	-	-	-	-
Mendawai	-	-	-	-	-	-
Kamipang	-	-	-	-	-	-
Tasik Payawan	-	-	344	129	-	-
Katingan Hilir	-	-	-	-	-	-
Tewang Sangalang Garing	-	-	-	-	-	-
Pulau Malan	-	-	-	-	-	-
Katingan Tengah	-	-	-	-	-	-
Sanaman Mantikei	-	-	-	-	-	-
Petak Malai	-	-	-	-	-	-
Marikit	-	-	-	-	-	-
Katingan Hulu	-	-	-	-	-	-
Bukit Raya	-	-	-	-	-	-
<b>Katingan</b>	-	-	<b>344</b>	<b>129</b>	-	-

Lanjutan Tabel/Continued Table 5.1.4

Kecamatan Subdistrict	Stroberi Strawberry		Terung Eggplant		Tomat Tomato	
	2021	2022*	2021	2022*	2021	2022*
(1)	(36)	(37)	(38)	(39)	(40)	(41)
Katingan Kuala	-	-	7	9	7	5
Mendawai	-	-	86	56	-	-
Kamipang	-	-	-	-	-	-
Tasik Payawan	-	-	717	532	421	229
Katingan Hilir	-	-	3	7	2	2
Tewang Sangalang Garing	-	-	35	46	-	-
Pulau Malan	-	-	28	14	-	2
Katingan Tengah	-	-	9	11	-	-
Sanaman Mantikei	-	-	1	2	-	1
Petak Malai	-	-	-	3	-	2
Marikit	-	-	8	-	-	-
Katingan Hulu	-	-	-	-	-	-
Bukit Raya	-	-	-	-	-	-
<b>Katingan</b>	-	-	<b>894</b>	<b>680</b>	<b>430</b>	<b>241</b>

Lanjutan Tabel/Continued Table 5.1.4

Kecamatan Subdistrict	Wortel Carrot		Cabai Besar Chilli/Big Chilli		Cabai Keriting Chilli/Curly Chilli	
	2021	2022*	2021	2022*	2021	2022*
(1)	(42)	(43)	(44)	(45)	(46)	(47)
Katingan Kuala	-	-	-	-	-	-
Mendawai	-	-	-	-	-	-
Kamipang	-	-	-	-	-	-
Tasik Payawan	-	-	-	-	-	-
Katingan Hilir	-	-	-	-	-	-
Tewang Sangalang Garing	-	-	-	-	-	-
Pulau Malan	-	-	-	-	-	-
Katingan Tengah	-	-	-	-	-	-
Sanaman Mantikei	-	-	-	-	-	-
Petak Malai	-	-	-	-	-	-
Marikit	-	-	-	-	-	-
Katingan Hulu	-	-	-	-	-	-
Bukit Raya	-	-	-	-	-	-
<b>Katingan</b>	-	-	-	-	-	-

Lanjutan Tabel/Continued Table 5.1.4

Kecamatan Subdistrict	Jamur Tiram (m2) King Oyster Mushroom (m2)		Jamur Merang (m2) Straw Mushroom (m2)		Jamur Lainnya (m2)	
	2021	2022*	2021	2022*	2021	2022*
(1)	(48)	(49)	(50)	(51)	(52)	(53)
Katingan Kuala	-	-	-	-	-	-
Mendawai	-	-	-	-	-	-
Kamipang	-	-	-	-	-	-
Tasik Payawan	-	-	-	-	-	-
Katingan Hilir	-	-	-	-	-	-
Tewang Sangalang Garing	-	-	-	-	-	-
Pulau Malan	-	-	-	-	-	-
Katingan Tengah	-	-	-	-	-	-
Sanaman Mantikei	-	-	-	-	-	-
Petak Malai	-	-	-	-	-	-
Marikit	-	-	-	-	-	-
Katingan Hulu	-	-	-	-	-	-
Bukit Raya	-	-	-	-	-	-
<b>Katingan</b>	-	-	-	-	-	-

Catatan/Note: \* Angka Sementara/Preliminary Figures

Cabai besar mencakup cabai keriting/ includes curly chilies

Jamur merupakan penjumlahan dari jamur lainnya, jamur merang, dan jamur tiram/ mushrooms are the sum of other mushrooms, edible mushrooms, and oyster mushrooms

Sumber/Source: BPS, Statistik Pertanian Hortikultura SPH-SBS/BPS-Statistics Indonesia, Agricultural Statistic for Horticulture SPH-SBS



**Tabel**  
**Table** 5.1.5

**Luas Panen Tanaman Sayuran dan Buah-Buahan Semusim Menurut Jenis Tanaman di Kabupaten Katingan (ha), 2019-2022**

*Harvested Area of Seasonal Vegetables and Fruits by Kind of Plant in Katingan Regency (ha), 2019-2022*

Jenis Tanaman Kind of Plants	Satuan Unit Measurement Units	2019	2020	2021	2022*
(1)	(2)	(3)	(4)	(5)	(6)
Bawang Daun/ Scallion	ha	25	13	13	11
Bawang Merah/ Shallots	ha	-	3	-	-
Bawang Putih/ Garlic	ha	-	-	-	-
Bayam/ Spinach	ha	37	40	41	37
Buncis/ string bean	ha	8	3	8	9
Cabai Rawit/ Chili/Cayenne Pepper	ha	58	69	54	61
Kacang Panjang/ Long Beans	ha	83	68	69	73
Kangkung/ Water Spinach	ha	43	35	30	37
Kembang Kol/ Cauliflower	ha	-	-	-	-
Kentang/ Potato	ha	-	-	-	-
Ketimun/ Cucumber	ha	75	64	55	61
Kubis/ Cabbage	ha	-	-	-	-
Labu Siam/ Chayote	ha	-	3	5	6
Melon/ Melon	ha	4	2	-	-
Paprika/ Bell Pepper	ha	-	-	-	1
Petsai/Sawi/ Chinese Cabbage/ mustard green	ha	32	20	29	32
Semangka/ Watermelon	ha	21	14	12	10
Stroberi/ Strawberry	ha	-	-	-	-
Terung/ Eggplant	ha	56	48	46	55
Tomat/ Tomato	ha	21	14	13	18
Wortel/ Carrot	ha	-	-	-	-
Cabai Besar/TW/Teropong/ Chili/ Big chili	ha	...	...	-	-
Cabai Keriting / Chili/Curlly chili	ha	...	...	-	-
Jamur Tiram/ King Oyster Mushroom	m2	...	...	-	-
Jamur Merang/ Straw Mushroom	m2	...	...	-	-
Jamur Lainnya/ Mushroom	m2	...	...	-	-

Catatan/Note: \* Angka Sementara/Preliminary Figures

Sumber/Source: BPS, Statistik Pertanian Hortikultura SPH-SBS/BPS-Statistics Indonesia, Agricultural Statistic for Horticulture SPH-SBS

**Tabel**  
**Table** 5.1.6

**Produksi Tanaman Sayuran dan Buah-Buahan Semusim Menurut Jenis Tanaman di Kabupaten Katingan (kuintal), 2019-2022**  
**Production of Seasonal Vegetables and Fruits by Kind of Plant in Katingan Regency (quintal), 2019-2022**

Jenis Tanaman Kind of Plants	Satuan Unit Measurement Units	2019	2020	2021	2022*
(1)	(2)	(3)	(4)	(5)	(6)
Bawang Daun/ Scallion	kw/ qui	118	85	62	48
Bawang Merah/ Shallots	kw/ qui	-	6	-	-
Bawang Putih/ Garlic	kw/ qui	-	-	-	-
Bayam/ Spinach	kw/ qui	108	330	373	237
Buncis/ string bean	kw/ qui	49	75	122	116
Cabai Rawit/ Chili/Cayenne Pepper	kw/ qui	785	1 079	1 198	764
Kacang Panjang/ Long Beans	kw/ qui	682	633	1 606	652
Kangkung/ Water Spinach	kw/ qui	258	623	701	326
Kembang Kol/ Cauliflower	kw/ qui	-	-	-	-
Kentang/ Potato	kw/ qui	-	-	-	-
Ketimun/ Cucumber	kw/ qui	772	1 443	1 059	770
Kubis/ Cabbage	kw/ qui	-	-	-	-
Labu Siam/ Chayote	kw/ qui	-	300	344	129
Melon/ Melon	kw/ qui	16	55	-	-
Paprika/ Bell Pepper	kw/ qui	-	-	-	1
Petsai/Sawi/ Chinese Cabbage/ mustard green	kw/ qui	166	237	248	180
Semangka/ Watermelon	kw/ qui	248	162	111	136
Stroberi/ Strawberry	kw/ qui	-	-	-	-
Terung/ Eggplant	kw/ qui	995	1 316	894	680
Tomat/ Tomato	kw/ qui	78	156	430	241
Wortel/ Carrot	kw/ qui	-	-	-	-
Cabai Besar/TW/Teropong/ Chili/ Big chili	kw/ qui	...	...	-	-
Cabai Keriting / Chili/Curlly chili	kw/ qui	...	...	-	-
Jamur Tiram/ King Oyster Mushroom	kg	...	...	-	-
Jamur Merang/ Straw Mushroom	kg	...	...	-	-
Jamur Lainnya/ Mushroom	kg	...	...	-	-

Catatan/Note: \* Angka Sementara/Preliminary Figures

Sumber/Source: BPS, Statistik Pertanian Hortikultura SPH-SBS/BPS-Statistics Indonesia, Agricultural Statistic for Horticulture SPH-SBS

**Tabel**  
**Table** 5.1.7**Luas Panen Tanaman Biofarmaka Menurut Kecamatan dan Jenis Tanaman di Kabupaten Katingan (m<sup>2</sup>), 2021-2022**  
*Harvested Area of Medicinal Plants by Subdistrict and Kind of Plant in Katingan Regency (m<sup>2</sup>), 2021-2022*

Kecamatan Subdistrict	Jahe/ Ginger (m <sup>2</sup> / m <sup>2</sup> )		Kapulaga/ Java Cardamom (m <sup>2</sup> / m <sup>2</sup> )	
	2021	2022*	2021	2022*
(1)	(2)	(3)	(4)	(5)
Katingan Kuala	8	4	-	-
Mendawai	1 040	75	-	-
Kamipang	3	3	-	-
Tasik Payawan	560	1 010	-	-
Katingan Hilir	-	-	-	-
Tewang Sangalang Garing	58	33	-	-
Pulau Malan	60	30	-	-
Katingan Tengah	3	3	-	-
Sanaman Mantikei	60	65	-	-
Petak Malai	37	27	-	-
Marikit	3 185	1 251	-	-
Katingan Hulu	10	-	-	-
Bukit Raya	15	16	-	-
<b>Katingan</b>	<b>5 039</b>	<b>2 517</b>	<b>-</b>	<b>-</b>

Lanjutan Tabel/Continued Table 5.1.7

Kecamatan Subdistrict	Keji Beling/ Verbenaceae (m2/ m2 )		Kencur/ East Indian Galangal (m2/ m2 )		Kunyit/ Turmeric (m2/ m2 )	
	2021	2022*	2021	2022*	2021	2022*
(1)	(6)	(7)	(8)	(9)	(10)	(11)
Katingan Kuala	...	...	7	2	10	1
Mendawai	...	...	1 135	65	595	138
Kamipang	...	...	2	3	2	3
Tasik Payawan	...	...	143	126	596	800
Katingan Hilir	...	...	-	-	-	-
Tewang Sangalang Garing	...	...	17	19	42	42
Pulau Malan	...	...	5	16	55	27
Katingan Tengah	...	...	1	-	3	1
Sanaman Mantikei	...	...	35	47	35	55
Petak Malai	...	...	26	24	59	32
Marikit	...	...	125	-	670	46
Katingan Hulu	...	...	4	-	9	-
Bukit Raya	...	...	7	3	12	18
<b>Katingan</b>	<b>...</b>	<b>...</b>	<b>1 507</b>	<b>305</b>	<b>2 088</b>	<b>1 163</b>

Lanjutan Tabel/Continued Table 5.1.7

Kecamatan Subdistrict	Laos/Lengkuas/ Galanga (m2/ m2 )		Lempuyang/ Zingiber Aromaticum (m2/ m2 )		Lidah Buaya/ Aloevera (m2/ m2 )	
	2021	2022*	2021	2022*	2021	2022*
(1)	(12)	(13)	(14)	(15)	(16)	(17)
Katingan Kuala	7	1	-	-	-	-
Mendawai	833	380	120	46	-	-
Kamipang	2	3	-	-	-	-
Tasik Payawan	482	1 000	-	-	-	-
Katingan Hilir	-	-	-	-	-	-
Tewang Sangalang Garing	130	85	-	-	-	-
Pulau Malan	32	22	-	-	-	-
Katingan Tengah	2	1	-	-	-	-
Sanaman Mantikei	10	49	-	-	-	-
Petak Malai	42	20	-	-	-	-
Marikit	116	79	-	-	-	-
Katingan Hulu	12	-	-	-	-	-
Bukit Raya	14	9	-	-	-	-
<b>Katingan</b>	<b>1 682</b>	<b>1 649</b>	<b>120</b>	<b>46</b>	<b>-</b>	<b>-</b>

Lanjutan Tabel/Continued Table 5.1.7

Kecamatan Subdistrict	Mahkota Dewa/ Phaleria Macrocarpa (pohon/ tree)		Mengkudu/Pace/ Indian Mulberry (pohon/ tree)		Sambiloto/ King of Bitter (m2/ m2)	
	2021 (18)	2022* (19)	2021 (20)	2022* (21)	2021 (22)	2022* (23)
Katingan Kuala	-	-	-	-	-	-
Mendawai	-	5	208	-	111	-
Kamipang	-	-	-	-	-	-
Tasik Payawan	-	-	-	10	-	-
Katingan Hilir	-	-	-	-	-	-
Tewang Sangalang Garing	-	-	-	-	-	-
Pulau Malan	-	-	-	-	-	-
Katingan Tengah	-	-	-	-	-	-
Sanaman Mantikei	-	-	-	-	-	-
Petak Malai	-	-	-	-	-	-
Marikit	-	-	-	-	-	-
Katingan Hulu	-	-	-	-	-	-
Bukit Raya	-	-	-	-	-	-
<b>Katingan</b>	<b>5</b>	<b>5</b>	<b>208</b>	<b>10</b>	<b>111</b>	<b>-</b>

Lanjutan Tabel/Continued Table 5.1.7

Kecamatan Subdistrict	Temuireng/ Black Turmeric (m <sup>2</sup> / m <sup>2</sup> )		Temukunci/ Chinese Keys (m <sup>2</sup> / m <sup>2</sup> )		Temulawak/ Java Turmeric (m <sup>2</sup> / m <sup>2</sup> )	
	2021 (24)	2022* (25)	2021 (26)	2022* (27)	2021 (28)	2022* (29)
Katingan Kuala	-	-	-	-	-	-
Mendawai	51	18	34	17	64	48
Kamipang	-	-	-	-	-	-
Tasik Payawan	-	-	-	-	-	-
Katingan Hilir	-	-	-	-	-	-
Tewang Sangalang Garing	-	-	-	-	-	-
Pulau Malan	-	-	-	-	-	-
Katingan Tengah	-	-	-	-	-	-
Sanaman Mantikei	-	-	-	-	-	-
Petak Malai	-	-	-	-	-	-
Marikit	-	-	-	-	-	-
Katingan Hulu	-	-	-	-	-	-
Bukit Raya	-	-	-	-	-	-
<b>Katingan</b>	<b>51</b>	<b>18</b>	<b>34</b>	<b>17</b>	<b>64</b>	<b>48</b>

Lanjutan Tabel/Continued Table 5.1.7

Kecamatan Subdistrict	Jeruk Nipis/ Lime (pohon/ tree)		Serai/Lemongrass (m2/ m2)	
	2021	2022*	2021	2022*
(1)	(30)	(31)	(32)	(33)
Katingan Kuala	-	-	2	3
Mendawai	-	-	55	48
Kamipang	-	-	1	3
Tasik Payawan	15	65	45	295
Katingan Hilir	-	-	-	15
Tewang Sangalang Garing	-	-	10	-
Pulau Malan	-	-	300	300
Katingan Tengah	-	170	2	1
Sanaman Mantikei	-	-	32	55
Petak Malai	-	50	-	36
Marikit	-	-	-	93
Katingan Hulu	-	-	-	-
Bukit Raya	-	-	-	-
<b>Katingan</b>	<b>15</b>	<b>285</b>	<b>447</b>	<b>849</b>

Catatan/Note: \* Angka Sementara/Preliminary Figures

Sumber/Source: BPS, Statistik Pertanian Hortikultura SPH-TBF/BPS-Statistics Indonesia, Agricultural Statistic for Horticulture SPH-TBF



**Tabel**  
**Table** 5.1.8**Produksi Tanaman Biofarmaka Menurut Kecamatan dan Jenis Tanaman di Kabupaten Katingan (kg), 2021-2022**  
*Production of Medicinal Plants by Subdistrict and Kind of Plant in Katingan Regency (kg), 2021-2022*

Kecamatan Subdistrict	Jahe/ Ginger (kg/ kg )		Kapulaga/ Java Cardamom (kg/ kg )	
	2021	2022*	2021	2022*
(1)	(2)	(3)	(4)	(5)
Katingan Kuala	78	9	-	-
Mendawai	350	23	-	-
Kamipang	36	15	-	-
Tasik Payawan	170	699	-	-
Katingan Hilir	-	-	-	-
Tewang Sangalang Garing	87	15	-	-
Pulau Malan	112	37	-	-
Katingan Tengah	6	4	-	-
Sanaman Mantikei	358	151	-	-
Petak Malai	124	38	-	-
Marikit	763	1 084	-	-
Katingan Hulu	80	-	-	-
Bukit Raya	82	7	-	-
<b>Katingan</b>	<b>2 246</b>	<b>2 082</b>	<b>-</b>	<b>-</b>

Lanjutan Tabel/Continued Table 5.1.8

Kecamatan Subdistrict	Keji Beling/ Verbenaceae (kg/ kg )		Kencur/ East Indian Galangal (kg/ kg )		Kunyit/ Turmeric (kg/ kg )	
	2021	2022*	2021	2022*	2021	2022*
(1)	(6)	(7)	(8)	(9)	(10)	(11)
Katingan Kuala	...	...	36	3	52	1
Mendawai	...	...	635	28	573	361
Kamipang	...	...	14	10	15	12
Tasik Payawan	...	...	170	120	1 107	1 093
Katingan Hilir	...	...	-	-	-	-
Tewang Sangalang Garing	...	...	31	15	135	32
Pulau Malan	...	...	8	20	119	29
Katingan Tengah	...	...	1	-	5	4
Sanaman Mantikei	...	...	238	228	200	161
Petak Malai	...	...	69	18	197	43
Marikit	...	...	43	-	289	160
Katingan Hulu	...	...	16	-	47	-
Bukit Raya	...	...	27	2	49	10
<b>Katingan</b>	...	...	<b>1 288</b>	<b>444</b>	<b>2 788</b>	<b>1 906</b>

Lanjutan Tabel/Continued Table 5.1.8

Kecamatan Subdistrict	Laos/Lengkuas/ Galanga (kg/ kg)		Lempuyang/ Zingiber Aromaticum (kg/ kg)		Lidah Buaya/ Aloevera (kg/ kg)	
	2021	2022*	2021	2022*	2021	2022*
(1)	(12)	(13)	(14)	(15)	(16)	(17)
Katingan Kuala	28	1	-	-	-	-
Mendawai	909	137	133	35	-	-
Kamipang	17	15	-	-	-	-
Tasik Payawan	1 496	1 001	-	-	-	-
Katingan Hilir	-	-	-	-	-	-
Tewang Sangalang Garing	193	48	-	-	-	-
Pulau Malan	58	36	-	-	-	-
Katingan Tengah	6	4	-	-	-	-
Sanaman Mantikei	4	216	-	-	-	-
Petak Malai	218	27	-	-	-	-
Marikit	44	49	-	-	-	-
Katingan Hulu	66	-	-	-	-	-
Bukit Raya	64	5	-	-	-	-
<b>Katingan</b>	<b>3 103</b>	<b>1 539</b>	<b>133</b>	<b>35</b>	<b>-</b>	<b>-</b>

Lanjutan Tabel/Continued Table 5.1.8

Kecamatan Subdistrict	Mahkota Dewa/ Phaleria Macrocarpa (pohon/ tree)		Mengkudu/Pace/ Indian Mulberry (pohon/ tree)		Sambiloto/ King of Bitter (kg/ kg)	
	2021	2022*	2021	2022*	2021	2022*
(1)	(18)	(19)	(20)	(21)	(22)	(23)
Katingan Kuala	-	-	-	-	-	-
Mendawai	-	60	42	-	34	-
Kamipang	-	-	-	-	-	-
Tasik Payawan	-	-	-	19	-	-
Katingan Hilir	-	-	-	-	-	-
Tewang Sangalang Garing	-	-	-	-	-	-
Pulau Malan	-	-	-	-	-	-
Katingan Tengah	-	-	-	-	-	-
Sanaman Mantikei	-	-	-	-	-	-
Petak Malai	-	-	-	-	-	-
Marikit	-	-	-	-	-	-
Katingan Hulu	-	-	-	-	-	-
Bukit Raya	-	-	-	-	-	-
<b>Katingan</b>	-	<b>60</b>	<b>42</b>	<b>19</b>	<b>34</b>	-

Lanjutan Tabel/*Continued Table 5.1.8*

Kecamatan Subdistrict	Temuireng/ Black Turmeric (kg/ kg)		Temukunci/ Chinese Keys (kg/ kg)		Temulawak/ Java Turmeric (kg/ kg)	
	2021	2022*	2021	2022*	2021	2022*
(1)	(24)	(25)	(26)	(27)	(28)	(29)
Katingan Kuala	-	-	-	-	-	-
Mendawai	50	12	18	7	44	34
Kamipang	-	-	-	-	-	-
Tasik Payawan	-	-	-	-	-	-
Katingan Hilir	-	-	-	-	-	-
Tewang Sangalang Garing	-	-	-	-	-	-
Pulau Malan	-	-	-	-	-	-
Katingan Tengah	-	-	-	-	-	-
Sanaman Mantikei	-	-	-	-	-	-
Petak Malai	-	-	-	-	-	-
Marikit	-	-	-	-	-	-
Katingan Hulu	-	-	-	-	-	-
Bukit Raya	-	-	-	-	-	-
<b>Katingan</b>	<b>50</b>	<b>12</b>	<b>18</b>	<b>7</b>	<b>44</b>	<b>34</b>

Lanjutan Tabel/Continued Table 5.1.8

Kecamatan Subdistrict	Jeruk Nipis/ Lime (pohon/ tree)		Serai/Lemongrass (kg/ kg)	
	2021 (30)	2022* (31)	2021 (32)	2022* (33)
Katingan Kuala	-	-	18	14
Mendawai	-	-	166	144
Kamipang	-	-	15	14
Tasik Payawan	150	825	240	2 370
Katingan Hilir	-	-	-	45
Tewang Sangalang Garing	-	-	30	-
Pulau Malan	-	-	900	901
Katingan Tengah	-	850	12	12
Sanaman Mantikei	-	-	134	335
Petak Malai	-	350	-	207
Marikit	-	-	-	279
Katingan Hulu	-	-	-	-
Bukit Raya	-	-	-	-
<b>Katingan</b>	<b>150</b>	<b>2 025</b>	<b>1 515</b>	<b>4 321</b>

Catatan/Note: \* Angka Sementara/Preliminary Figures

Sumber/Source: BPS, Statistik Pertanian Hortikultura SPH-TBF/BPS-Statistics Indonesia, Agricultural Statistic for Horticulture SPH-TBF

**Tabel**  
**Table** 5.1.9**Luas Panen Tanaman Biofarmaka Menurut Jenis Tanaman di Kabupaten Katingan (m<sup>2</sup>), 2020-2022**  
**Harvested Area of Medicinal Plants by Kind of Plant in Katingan Regency (m<sup>2</sup>), 2020-2022**

Jenis Tanaman Kind of Plants	Satuan Unit Measurement Unit	2020	2021	2022*
(1)	(2)	(3)	(4)	(5)
Dlingo/Dringo/ Calamus	m2	...	...	...
Jahe/ Ginger	m2	3 923	5 039	2 517
Kapulaga/ Java Cardamom	m2	-	-	-
Keji Beling/ Verbenaceae	m2	8	...	...
Kencur/ East Indian Galangal	m2	1 170	1 507	305
Kunyit/ Turmeric	m2	4 589	2 088	1 163
Laos/Lengkuas/ Galanga	m2	3 742	1 682	1 649
Lempuyang/ Zingiber Aromaticum	m2	200	120	46
Lidah Buaya/ Aloevera	m2	-	-	-
Mahkota Dewa/ Phaleria Macrocarpa	pohon/ tree	3	-	5
Mengkudu/Pace/ Indian Mulberry	pohon/ tree	5	208	10
Sambiloto/ King of Bitter	m2	-	111	-
Temuireng/ Black Turmeric	m2	24	51	18
Temukunci/ Chinese Keys	m2	24	34	17
Temulawak/ Java Turmeric	m2	71	64	48
Jeruk Nipis/ Lime	pohon/ tree	...	15	285
Serai/ Lemongrass	m2	...	447	849

Catatan/Note: \* Angka Sementara/Preliminary Figures

Sumber/Source: BPS, Statistik Pertanian Hortikultura SPH-TBF/BPS-Statistics Indonesia, Agricultural Statistic for Horticulture SPH-TBF

**Tabel 5.1.10** **Produksi Tanaman Biofarmaka Menurut Jenis Tanaman di Kabupaten Katingan (kg), 2020-2022**  
**Production of Medicinal Plants by Kind of Plant in Katingan Regency (kg), 2020-2022**

Jenis Tanaman Kind of Plants	2020	2021*	2022*
(1)	(2)	(3)	(4)
Dlingo/Dringo/ Calamus	...	...	...
Jahe/ Ginger	7 879	2 246	2 082
Kapulaga/ Java Cardamom	-	-	-
Keji Beling/ Verbenaceae	10	...	...
Kencur/ East Indian Galangal	1 668	1 288	444
Kunyit/ Turmeric	7 184	2 788	1 906
Laos/Lengkuas/ Galanga	13 101	3 103	1 539
Lempuyang/ Zingiber Aromaticum	201	133	35
Lidah Buaya/ Aloevera	-	-	-
Mahkota Dewa/ Phaleria Macrocarpa	36	-	60
Mengkudu/Pace/ Indian Mulberry	11	42	19
Sambiloto/ King of Bitter	-	34	-
Temuireng/ Black Turmeric	32	50	12
Temukunci/ Chinese Keys	27	18	7
Temulawak/ Java Turmeric	116	44	34
Jeruk Nipis/ Lime	...	150	2 025
Serai / Lemongrass	...	1 515	4 321

Catatan/Note: \* Angka Sementara/Preliminary Figures

Sumber/Source: BPS, Statistik Pertanian Hortikultura SPH-TBF/BPS-Statistics Indonesia, Agricultural Statistic for Horticulture SPH-TBF



**Tabel 5.1.11** Luas Panen Tanaman Hias Menurut Kecamatan dan Jenis Tanaman di Kabupaten Katingan (m<sup>2</sup>), 2021-2022  
**Table 5.1.11** *Harvested Area of Ornamental Plants by Subdistrict and Kind of Plant in Katingan Regency (m<sup>2</sup>), 2021-2022*

Kecamatan Subdistrict	Anggrek Orchid		Krisan Chrysantemum	
	2021	2022*	2021	2022*
(1)	(2)	(3)	(4)	(5)
Katingan Kuala	-	-	-	-
Mendawai	-	-	-	-
Kamipang	-	-	-	-
Tasik Payawan	-	-	-	-
Katingan Hilir	-	-	-	-
Tewang Sangalang Garing	-	-	-	-
Pulau Malan	-	-	-	-
Katingan Tengah	-	-	-	-
Sanaman Mantikei	-	-	-	-
Petak Malai	-	-	-	-
Marikit	-	-	-	-
Katingan Hulu	-	-	-	-
Bukit Raya	-	-	-	-
<b>Katingan</b>	-	-	-	-

Lanjutan Tabel/Continued Table 5.1.11

Kecamatan Subdistrict	Mawar Rose		Sedap Malam Tuberose	
	2021	2022*	2021	2022*
(1)	(6)	(7)	(8)	(9)
Katingan Kuala	-	-	-	-
Mendawai	-	-	-	-
Kamipang	-	-	-	-
Tasik Payawan	-	-	-	-
Katingan Hilir	-	-	-	-
Tewang Sangalang Garing	-	-	-	-
Pulau Malan	-	-	-	-
Katingan Tengah	-	-	-	-
Sanaman Mantikei	-	-	-	-
Petak Malai	-	-	-	-
Marikit	-	-	-	-
Katingan Hulu	-	-	-	-
Bukit Raya	-	-	-	-
<b>Katingan</b>	-	-	-	-

Catatan/Note: \* Angka Sementara/Preliminary Figures

Sumber/Source: BPS, Statistik Pertanian Hortikultura SPH-TH/BPS-Statistics Indonesia, Agricultural Statistic for Horticulture SPH-TH

**Tabel**  
**Table** 5.1.12

**Produksi Tanaman Hias Menurut Kecamatan dan Jenis Tanaman di Kabupaten Katingan (tangkai), 2021-2022**  
*Production of Ornamental Plants by Subdistrict and Kind of Plant in Katingan Regency (stalks), 2021-2022*

Kecamatan Subdistrict	Anggrek Orchid		Krisan Chrysantemum	
	2021	2022*	2021	2022*
(1)	(2)	(3)	(4)	(5)
Katingan Kuala	-	-	-	-
Mendawai	-	-	-	-
Kamipang	-	-	-	-
Tasik Payawan	-	-	-	-
Katingan Hilir	-	-	-	-
Tewang Sangalang Garing	-	-	-	-
Pulau Malan	-	-	-	-
Katingan Tengah	-	-	-	-
Sanaman Mantikei	-	-	-	-
Petak Malai	-	-	-	-
Marikit	-	-	-	-
Katingan Hulu	-	-	-	-
Bukit Raya	-	-	-	-
<b>Katingan</b>	-	-	-	-

Lanjutan Tabel/Continued Table 5.1.12

Kecamatan Subdistrict	Mawar Rose		Sedap Malam Tuberose	
	2021	2022*	2021	2022*
(1)	(6)	(7)	(8)	(9)
Katingan Kuala	-	-	-	-
Mendawai	-	-	-	-
Kamipang	-	-	-	-
Tasik Payawan	-	-	-	-
Katingan Hilir	-	-	-	-
Tewang Sangalang Garing	-	-	-	-
Pulau Malan	-	-	-	-
Katingan Tengah	-	-	-	-
Sanaman Mantikei	-	-	-	-
Petak Malai	-	-	-	-
Marikit	-	-	-	-
Katingan Hulu	-	-	-	-
Bukit Raya	-	-	-	-
<b>Katingan</b>	-	-	-	-

Catatan/Note: \* Angka Sementara/Preliminary Figures

Sumber/Source: BPS, Statistik Pertanian Hortikultura SPH-TH/BPS-Statistics Indonesia, Agricultural Statistic for Horticulture SPH-TH

**Tabel** 5.1.13 **Luas Panen Tanaman Hias Menurut Jenis Tanaman di Kabupaten Katingan (m<sup>2</sup>), 2020-2022**  
**Harvested Area of Ornamental Plants by Kind of Plant in Katingan Regency (m<sup>2</sup>), 2020-2022**

Jenis Tanaman Kind of Plants	Satuan Unit	2019	2020	2021	2022*
(1)	(2)	(3)	(4)	(5)	(6)
Anthurium Bunga/ Flamingo Lily Flower	m <sup>2</sup>	-	-	-	-
Anthurium Daun/ Anthurium	m <sup>2</sup>	-	-	...	...
Balaceng/ Dieffenbacia	m <sup>2</sup>	-	-	...	...
Dracaena/ Dracaena	m <sup>2</sup>	-	-	-	-
Euphorbia/ Euphorbia	m <sup>2</sup>	-	-	...	...
Hanjuang/ Cordyline	m <sup>2</sup>	-	-	-	-
Herbras/ Gerbera	m <sup>2</sup>	-	-	-	-
Kamboja Jepang/ Adenium	m <sup>2</sup>	-	-	...	...
Keladi Hias/ Caladium	m <sup>2</sup>	-	-	...	...
Krisan/ Chrysantemum	m <sup>2</sup>	-	-	-	-
Mawar/ Rose	m <sup>2</sup>	-	-	-	-
Melati/ Jasmine	m <sup>2</sup>	-	-	-	-
Monstera/ Monstera	m <sup>2</sup>	-	-	...	...
Pakis/ Leather Leaf Fern	m <sup>2</sup>	-	-	-	-
Palem/ Palm	pohon/ tree	-	-	-	-
Pedang-Pedangan/ Sansevieria	m <sup>2</sup>	-	-	-	-
Philodendron/ Philodendron	m <sup>2</sup>	-	-	-	-
Pisang-Pisangan/ Heliconia	m <sup>2</sup>	-	-	-	-
Sedap Malam/ Tuberose	m <sup>2</sup>	-	-	-	-
Soka/ Ixora	m <sup>2</sup>	-	-	-	-
Sri Rejeki/ Aglaonema	m <sup>2</sup>	-	-	-	-
Anggrek Pot/ Potted Orchid	m <sup>2</sup>	...	...	-	-
Anggrek Potong/ Cut Orchid	m <sup>2</sup>	...	...	-	-
Bromelia/ Bromelia	m <sup>2</sup>	...	...	-	-
Bugenvil/ Bugenvil	m <sup>2</sup>	...	...	-	-
Puring/ Croton	m <sup>2</sup>	...	...	-	-

Catatan/Note: \* Angka Sementara/Preliminary Figures

Sumber/Source: BPS, Statistik Pertanian Hortikultura SPH-TH/BPS-Statistics Indonesia, Agricultural Statistic for Horticulture SPH-TH

**Tabel 5.1.14** **Produksi Tanaman Hias Menurut Jenis Tanaman di Kabupaten Katingan (Tangkai), 2020- 2022**  
**Production of Ornamental Plants by Kind of Plant in Katingan Regency (Stalks), 2020-2022**

Jenis Tanaman Kind of Plants	Satuan Unit	2019	2020	2021	2022*
(1)	(2)	(3)	(4)	(5)	(6)
Anthurium Bunga/ Flamingo Lily Flower	tangkai/ stalks	-	-	-	-
Anthurium Daun/ Anthurium	pohon/ tree	-	-	...	...
Balaceng/ Dieffenbacia	pohon/ tree	-	-	...	...
Dracaena/ Dracaena	pohon/ tree	-	-	-	-
Euphorbia/ Euphorbia	pohon/ tree	-	-	...	...
Hanjuang/ Cordyline	pohon/ tree	-	-	-	-
Herbras/ Gerbera	tangkai/ stalks	-	-	-	-
Kamboja Jepang/ Adenium	pohon/ tree	-	-	...	...
Keladi Hias/ Caladium	pohon/ tree	-	-	...	...
Krisan/ Chrysantemum	tangkai/ stalks	-	-	-	-
Mawar/ Rose	tangkai/ stalks	-	-	-	-
Melati/ Jasmine	kg	-	-	-	-
Monstera/ Monstera	pohon/ tree	-	-	...	...
Pakis/ Leather Leaf Fern	pohon/ tree	-	-	-	-
Palem/ Palm	pohon/ tree	-	-	-	-
Pedang-Pedangan/ Sansevieria	pohon/ tree	-	-	-	-
Philodendron/ Philodendron	tangkai/ stalks	-	-	-	-
Pisang-Pisangan/ Heliconia	tangkai/ stalks	-	-	-	-
Sedap Malam/ Tuberose	pohon/ tree	-	-	-	-
Soka/ Ixora	pohon/ tree	-	-	-	-
Sri Rejeki/ Aglaonema	pohon/ tree	...	...	-	-
Anggrek Pot/ Potted Orchid	pohon/ tree	...	...	-	-
Anggrek Potong/ Cut Orchid	pohon/ tree	-	-	-	-
Bromelia/ Bromelia	pohon/ tree	...	...	-	-
Bugenvil/ Bugenvil	tangkai/ stalks	...	...	-	-
Puring/ Croton	pohon/ tree	...	...	-	-

Catatan/Note: \* Angka Sementara/Preliminary Figures

Sumber/Source: BPS, Statistik Pertanian Hortikultura SPH-TH/BPS-Statistics Indonesia, Agricultural Statistic for Horticulture SPH-TH

**Tabel 5.1.15** **Produksi Buah-Buahan Menurut Jenis Tanaman di Kabupaten Katingan (Kuintal), 2020- 2022**  
**Production of Fruits by Kind of Plant in Katingan Regency (Quintal), 2020-2022**

Kecamatan Subdistrict	Mangga Mango		Durian Durian	
	2021	2022*	2021	2022*
(1)	(2)	(3)	(4)	(5)
Katingan Kuala	50	49	4	14
Mendawai	1	2	15	9
Kamipang	12	2	85	-
Tasik Payawan	29	43	64	19
Katingan Hilir	-	4	448	255
Tewang Sangalang Garing	21	1	188	128
Pulau Malan	280	-	2 963	819
Katingan Tengah	-	-	-	41
Sanaman Mantikei	-	-	220	15
Petak Malai	-	-	33	310
Marikit	-	46	2 694	56
Katingan Hulu	1	-	228	-
Bukit Raya	2	-	21	15
<b>Katingan</b>	<b>397</b>	<b>147</b>	<b>6 961</b>	<b>1 681</b>

Lanjutan Tabel/Continued Table 5.1.15

Kecamatan Subdistrict	Jeruk Siam/Keprok Orange/Tangerine		Pisang Banana		Pepaya Papaya	
	2021	2022*	2021	2022*	2021	2022*
(1)	(6)	(7)	(8)	(9)	(10)	(11)
Katingan Kuala	-	-	48	20	28	15
Mendawai	10	13	187	59	51	29
Kamipang	14	-	154	420	20	13
Tasik Payawan	23	6	355	160	52	248
Katingan Hilir	-	-	105	75	51	60
Tewang Sangalang Garing	23	6	5 197	1 169	3	3
Pulau Malan	46	-	2 679	2 988	88	-
Katingan Tengah	47	34	163	316	34	35
Sanaman Mantikei	-	-	65	66	1	4
Petak Malai	4	4	39	21	18	10
Marikit	-	7	407	99	70	45
Katingan Hulu	11	-	51	10	6	-
Bukit Raya	-	-	52	17	5	6
<b>Katingan</b>	<b>179</b>	<b>70</b>	<b>9 503</b>	<b>5 420</b>	<b>427</b>	<b>468</b>



Lanjutan Tabel/*Continued Table* 5.1.15

Kecamatan Subdistrict	Salak Snakefruit		Nangka/Cempedak Jackfruit		Rambutan Rambutan	
	2021	2022*	2021	2022*	2021	2022*
(1)	(12)	(13)	(14)	(15)	(16)	(17)
Katingan Kuala	1	0	1	-	17	-
Mendawai	4	4	38	16	5	24
Kamipang	-	-	12	153	53	136
Tasik Payawan	2	7	75	13	40	51
Katingan Hilir	-	-	71	35	-	26
Tewang Sangalang Garing	-	1	27	744	3	10
Pulau Malan	9	18	122	-	1 516	-
Katingan Tengah	4	4	25	9	-	6
Sanaman Mantikei	-	-	136	18	-	-
Petak Malai	-	-	44	9	89	26
Marikit	-	-	102	68	356	608
Katingan Hulu	-	-	15	-	63	-
Bukit Raya	-	-	9	1	22	5
<b>Katingan</b>	<b>20</b>	<b>34</b>	<b>678</b>	<b>1 066</b>	<b>2 166</b>	<b>892</b>

**Tabel**  
**Table** 5.1.16

**Produksi Buah-Buahan dan Sayuran Tahunan Menurut Jenis Tanaman di Kabupaten Katingan (kuintal), 2019-2022**

*Production of Annual Fruits and Vegetables by Kind of Plant in Katingan Regency (quintal), 2019-2022*

Jenis Tanaman Kind of Plants	2019	2020	2021	2022*
(1)	(3)	(4)	(5)	(6)
Alpukat/ Avocado	2	2	4	1
Anggur/ Grape	-	-	-	-
Apel/ Apple	-	-	-	-
Belimbing/ Star Fruit	252	441	223	66
Duku/Langsat/Kokosan/ Duku	2 260	6 806	720	39
Durian/ Durian	18 437	5 303	6 961	1 681
Jambu Air/ Water Apple	196	415	297	99
Jambu Biji/ Guava	192	652	391	392
Jengkol/ Jengkol	106	89	87	62
Jeruk Besar/ Pomelo	126	194	31	8
Jeruk Siam/Kepron/ Orange/Tangerine	429	294	179	70
Mangga/ Mango	1 958	651	397	147
Manggis/ Mangosteen	508	850	93	63
Melinjo/ Gnetum/Melinjo	24	12	10	11
Nangka/Cempedak/ Jackfruit	2 547	3 310	678	1 066
Nenas/ Pineapple	241	319	335	203
Pepaya/ Papaya	560	375	427	468
Petai/ Twisted Cluster Bean	75	98	163	97
Pisang/ Banana	5 514	10 310	9 503	5 420
Rambutan/ Rambutan	2 856	929	2 166	892
Salak/ Snakefruit	14	22	20	34
Sawo/ Sapodilla/Sawo	264	169	270	55
Sirsak/ Soursop	146	245	150	65
Sukun/ Breadfruit	139	92	97	51
Buah Naga/ Hylocereus polyrhizus	...	...	630	629
Jeruk Lemon/ Lemon	...	...	-	-
Lengkeng/ Dimocarpus longan	...	...	25	40

Catatan/Note: \* Angka Sementara/Preliminary Figures

Sumber/Source: BPS, Statistik Pertanian Hortikultura SPH-BST/BPS-Statistics Indonesia, Agricultural Statistic for Horticulture SPH-BST

## 5.2 PERKEBUNAN ESTATE CROPS

**Tabel 5.2.1** Luas Areal Tanaman Perkebunan Menurut Kecamatan dan Jenis Tanaman di Kabupaten Katingan (ha), 2021 dan 2022  
*Planted Area of Estate Crops by Subdistrict and Type of Crops in Katingan Regency (ha), 2021 and 2022*

Kecamatan Subdistrict	Kelapa Sawit Oil Palm		Kelapa Coconut	
	2021	2022	2021	2022
(1)	(2)	(3)	(4)	(5)
Katingan Kuala	2,50	2,50	348,93	346,93
Mendawai	8,00	8,00	-	-
Kamipang	102,58	102,58	-	-
Tasik Payawan	1 407,78	1 407,78	-	-
Katingan Hilir	6 786,54	6 807,54	3,73	3,73
Tewang Sangalang Garing	5 295,65	5 316,65	13,96	13,96
Pulau Malan	435,21	457,71	12,81	12,81
Katingan Tengah	2 674,87	2 674,87	32,56	32,56
Sanaman Mantikei	351,51	351,51	19,06	19,06
Petak Malai	-	-	-	-
Marikit	47,81	47,81	10,83	10,83
Katingan Hulu	-	-	3,19	3,19
Bukit Raya	-	-	12,81	12,81
<b>Katingan</b>	<b>17 112,45</b>	<b>17 168,44</b>	<b>457,88</b>	<b>455,88</b>

Lanjutan Tabel/Continued Table 5.2.1

Kecamatan Subdistrict	Karet Rubber		Kopi Coffee	
	2021	2022	2021	2022
(1)	(6)	(7)	(8)	(9)
Katingan Kuala	440,44	440,44	-	-
Mendawai	978,42	978,42	-	-
Kamipang	201,92	201,92	-	-
Tasik Payawan	713,84	713,84	8	8
Katingan Hilir	919,64	919,64	-	-
Tewang Sangalang Garing	948,31	948,31	-	-
Pulau Malan	1 045,79	1 045,79	10	10
Katingan Tengah	4 578,26	4 578,26	12	12
Sanaman Mantikei	3 184,56	3 184,56	-	-
Petak Malai	827,62	827,62	-	-
Marikit	2 279,68	2 279,68	-	-
Katingan Hulu	1 129,43	1 129,43	0,9	0,9
Bukit Raya	585,72	585,72	-	-
<b>Katingan</b>	<b>17 833,63</b>	<b>17 836,63</b>	<b>30,9</b>	<b>30,91</b>

Sumber/Source: Dinas Pertanian, Pangan, dan Perikanan Kabupaten Katingan/Agriculture, Food and Fisheries Office of Katingan Regency

**Tabel**  
**Table** 5.2.2

**Produksi Perkebunan Menurut Kecamatan Jenis Tanaman  
di Kabupaten Katingan (ton), 2021 dan 2022**  
*Production of Estate by Subdistrict and Type of Crops in  
Katingan Regency (ton), 2021 and 2022*

Kecamatan Subdistrict	Kelapa Sawit Oil Palm		Kelapa Coconut	
	2021	2022	2021	2022
(1)	(2)	(3)	(4)	(5)
Katingan Kuala	-	-	134,37	132,37
Mendawai	-	-	-	-
Kamipang	21	21	-	-
Tasik Payawan	321	441	-	-
Katingan Hilir	7 824	8 974	0,32	0,32
Tewang Sangalang Garing	1 845	2 665	4,67	4,67
Pulau Malan	295	435	2,56	2,56
Katingan Tengah	2 100	2 670	11,48	11,48
Sanaman Mantikei	810	810	7,89	7,89
Petak Malai	-	-	-	-
Marikit	10,71	14,71	0,5	0,5
Katingan Hulu	-	-	1,39	1,39
Bukit Raya	-	-	4,14	4,14
<b>Katingan</b>	<b>13 226,71</b>	<b>16 080,70</b>	<b>167,32</b>	<b>165,32</b>

Lanjutan Tabel/Continued Table 5.2.2

Kecamatan Subdistrict	Karet Rubber		Kopi Coffee	
	2021	2022	2021	2022
(1)	(6)	(7)	(8)	(9)
Katingan Kuala	136,34	136,34	-	-
Mendawai	40,05	39,03	-	-
Kamipang	31,75	31,75	-	-
Tasik Payawan	151,68	151,68	-	-
Katingan Hilir	186,16	186,16	-	-
Tewang Sangalang Garing	160,79	160	-	-
Pulau Malan	417,58	417,58	0,001	-
Katingan Tengah	1 053,59	1 053,59	0,12	0,12
Sanaman Mantikei	247,6	247,6	-	-
Petak Malai	58,6	58,6	-	-
Marikit	201,78	200	-	-
Katingan Hulu	63,98	62,4	0,19	0,19
Bukit Raya	27,03	27,03	-	-
<b>Katingan</b>	<b>2 776,93</b>	<b>2 769,92</b>	<b>0,311</b>	<b>0,31</b>

Sumber/Source: Dinas Pertanian, Pangan, dan Perikanan Kabupaten Katingan/Agriculture, Food and Fisheries Office of Katingan Regency

### 5.3 PETERNAKAN LIVESTOCK

**Tabel** 5.3.1 **Populasi Ternak menurut Kecamatan dan Jenis Ternak (ekor) di Kabupaten Katingan, 2022**  
*Population Livestock by Subdistrict and Kind of Livestock in Katingan Regency, 2022*

Kecamatan Subdistrict	Sapi Potong Beef	Kerbau Buffalo	Kambing Goat	Babi Pig
(1)	(2)	(3)	(4)	(5)
Katingan Kuala	1 754	167	953	-
Mendawai	145	-	284	-
Kamipang	475	-	70	170
Tasik Payawan	910	-	42	375
Katingan Hilir	1 274	3	250	2 220
Tewang Sangalang Garing	1 350	4	90	1 300
Pulau Malan	1 060	3	100	1 330
Katingan Tengah	762	2	59	300
Sanaman Mantikei	686	2	200	1 010
Petak Malai	360	-	10	200
Marikit	400	-	20	850
Katingan Hulu	700	-	30	2 300
Bukit Raya	160	-	-	300
<b>Katingan</b>	<b>10 036</b>	<b>181</b>	<b>2 108</b>	<b>10 355</b>

Sumber/Source: Dinas Pertanian, Pangan, dan Perikanan Kabupaten Katingan/*Agriculture, Food and Fisheries Office of Katingan Regency*

**Tabel**  
**Table** 5.3.2

**Populasi Unggas menurut Kecamatan dan Jenis Ternak (ekor) di Kabupaten Katingan, 2022**  
**Poultry population by Subdistrict and Kind of Livestock in Katingan Regency, 2022**

Kecamatan Subdistrict	Ayam Kampung Native	Ayam Pedaging Broiler	Itik Ducks	Itik Manila/ Entok
(1)	(2)	(3)	(4)	(5)
Katingan Kuala	13 958	4 900	2 905	750
Mendawai	8 243	800	741	900
Kamipang	8 000	15 160	820	700
Tasik Payawan	10 304	13 000	949	200
Katingan Hilir	13 260	26 000	1 800	2 400
Tewang Sangalang Garing	11 455	16 675	880	1 200
Pulau Malan	9 300	13 300	1 280	800
Katingan Tengah	3 940	690	552	1 130
Sanaman Mantikei	9 200	22 000	1 202	1 600
Petak Malai	4 225	600	300	300
Marikit	5 900	12 200	500	600
Katingan Hulu	5 656	12 800	600	700
Bukit Raya	1 350	8 000	100	440
<b>Katingan</b>	<b>103 441</b>	<b>138 125</b>	<b>12 629</b>	<b>11 720</b>

Sumber/Source: Dinas Pertanian, Pangan, dan Perikanan Kabupaten Katingan/Agriculture, Food and Fisheries Office of Katingan Regency



**Tabel**  
**Table 5.3.3****Jumlah Ternak yang Dipotong Menurut Bulan dan Jenis Ternak (ekor) di Kabupaten Katingan, 2022**  
**Number of Livestock Slaughtered by Month and Kind of Livestock in Katingan Regency, 2022**

Bulan Month	Sapi Potong Beef	Kerbau Buffalo	Kambing Goat	Babi Pig
(1)	(2)	(3)	(4)	(5)
Januari/January	48	4	90	520
Februari/February	33	-	85	500
Maret/March	35	1	85	470
April/April	35	-	87	400
Mei/May	38	-	86	437
Juni/June	38	-	86	430
Juli/July	315	4	102	440
Agustus/August	45	-	88	440
September/ September	44	-	88	442
Oktober/October	55	-	90	450
November/ November	60	-	97	480
Desember/ December	91	2	130	660
<b>Katingan</b>	<b>837</b>	<b>11</b>	<b>1 114</b>	<b>5 669</b>

Sumber/Source: Dinas Pertanian, Pangan, dan Perikanan Kabupaten Katingan/Agriculture, Food and Fisheries Office of Katingan Regency

**Tabel 5.3.4** Jumlah Unggas yang Dipotong Menurut Bulan dan Jenis Ternak (ekor) di Kabupaten Katingan, 2022  
**Number of Poultry Slaughtered by Month and Kind of Livestock in Katingan Regency, 2022**

Bulan Month	Ayam Buras Native Chicken	Ayam Ras Pedaging Broiler	Itik/Entok Ducks
(1)	(2)	(3)	(4)
Januari/January	8 500	10 600	600
Februari/February	8 000	10 300	600
Maret/March	8 000	10 500	600
April/April	8 500	10 700	630
Mei/May	8 700	10 680	630
Juni/June	8 700	10 700	635
Juli/July	9 650	10 800	700
Agustus/August	8 700	10 700	660
September/ September	8 700	10 700	660
Oktober/October	9 000	11 200	700
November/ November	9 200	11 650	788
Desember/ December	14 200	18 230	900
<b>Katingan</b>	<b>109 850</b>	<b>136 760</b>	<b>8 103</b>

Sumber/Source: Dinas Pertanian, Pangan, dan Perikanan Kabupaten Katingan/Agriculture, Food and Fisheries Office of Katingan Regency

**Tabel**  
**Table** 5.3.5**Produksi Daging Ternak yang Dipotong Menurut Bulan dan Jenis Ternak (kg) di Kabupaten Katingan, 2022**  
**Production of Livestock Meat Which Slaughtered by Month and Kind of Livestock in Katingan Regency, 2022**

<b>Bulan</b> <b>Month</b>	<b>Sapi Potong</b> <b>Beef</b>	<b>Kerbau</b> <b>Buffalo</b>	<b>Kambing</b> <b>Goat</b>	<b>Babi</b> <b>Pig</b>
(1)	(2)	(3)	(4)	(5)
Januari/January	7 735	722	1 138	29 874
Februari/February	5 318	-	1 075	28 725
Maret/March	5 640	180	1 075	27 001
April/April	5 640	-	1 100	22 980
Mei/May	6 124	-	1 087	25 105
Juni/June	6 124	-	1 087	24 703
Juli/July	50 765	722	1 290	25 278
Agustus/August	7 252	-	1 113	25 278
September/ September	7 091	-	1 113	25 392
Oktober/October	8 863	-	1 138	25 852
November/ November	9 669	-	1 227	27 576
Desember/ December	14 665	361	1 664	37 917
<b>Katingan</b>	<b>134 886</b>	<b>1 985</b>	<b>14 107</b>	<b>325 681</b>

Sumber/Source: Dinas Pertanian, Pangan, dan Perikanan Kabupaten Katingan/Agriculture, Food and Fisheries Office of Katingan Regency

**Tabel 5.3.6** **Produksi Daging Unggas yang Dipotong Menurut Bulan dan Jenis Ternak (ekor) di Kabupaten Katingan, 2022**  
**Production of Poultry Meat Which Slaughtered by Month and Kind of Livestock in Katingan Regency, 2022**

Bulan Month	Ayam Buras Native Chicken	Ayam Ras Pedaging Broiler	Itik/Entok Ducks
(1)	(2)	(3)	(4)
Januari/January	8 585	15 900	630
Februari/February	8 080	15 450	630
Maret/March	8 080	15 750	630
April/April	8 585	16 050	661
Mei/May	8 787	16 020	661
Juni/June	8 787	16 050	666
Juli/July	9 746	16 200	735
Agustus/August	8 787	16 050	693
September/ September	8 787	16 050	693
Oktober/October	9 090	16 800	735
November/ November	9 292	17 475	1 182
Desember/ December	14 342	27 345	1 350
<b>Katingan</b>	<b>110 948</b>	<b>205 140</b>	<b>9 266</b>

Sumber/Source: Dinas Pertanian, Pangan, dan Perikanan Kabupaten Katingan/Agriculture, Food and Fisheries Office of Katingan Regency

## 5.4 PERIKANAN FISHERY

**Tabel** 5.4.1 **Produksi Perikanan Tangkap menurut Kecamatan dan Sub Sektor di Kabupaten Katingan (Ton), 2021-2022**  
**Table** 5.4.1 **Fish Production by Subdistrict and Sub Sector in Katingan Regency (Ton), 2021-2022**

Kecamatan Subdistrict	Perikanan Laut Marine Fisheries		Perairan Umum Public Waters	
	2021	2022	2021	2022
(1)	(2)	(3)	(4)	(5)
Katingan Kuala	2 332,09	2 789,51	-	-
Mendawai	-	-	838,62	1 048,27
Kamipang	-	-	2 012,82	2 214,1
Tasik Payawan	-	-	983,86	1 279,02
Katingan Hilir	-	-	736,5	957,45
Tewang Sangalang Garing	-	-	68,82	86,03
Pulau Malan	-	-	90,19	108,23
Katingan Tengah	-	-	29,79	35,75
Sanaman Mantikei	-	-	7,31	8,41
Petak Malai	-	-	-	-
Marikit	-	-	-	-
Katingan Hulu	-	-	-	-
Bukit Raya	-	-	-	-
<b>Katingan</b>	<b>2 332,09</b>	<b>2 789,51</b>	<b>4 767,91</b>	<b>5 737,25</b>

Sumber/Source: Dinas Pertanian, Pangan, dan Perikanan Kabupaten Katingan/Agriculture, Food and Fisheries Office of Katingan Regency

**Tabel**  
**Table** 5.4.2

**Produksi Perikanan Budidaya menurut Kecamatan dan Sub Sektor di Kabupaten Katingan (Ton), 2021-2022**  
**Fish Production by Subdistrict and Sub Sector in Katingan Regency (Ton), 2021-2022**

Kecamatan Subdistrict	Perikanan Laut Marine Fisheries		Perairan Umum Public Waters	
	2021	2022	2021	2022
(1)	(2)	(3)	(4)	(5)
Katingan Kuala	-	-	19,42	-
Mendawai	-	-	24,58	15,47
Kamipang	-	-	235,51	543,23
Tasik Payawan	-	-	255,79	299,61
Katingan Hilir	-	-	1 957,83	4 527,34
Tewang Sangalang Garing	-	-	400,62	169,69
Pulau Malan	-	-	212,29	299,61
Katingan Tengah	-	-	306,48	551,81
Sanaman Mantikei	-	-	-	-
Petak Malai	-	-	-	-
Marikit	-	-	-	-
Katingan Hulu	-	-	-	-
Bukit Raya	-	-	-	-
<b>Katingan</b>	-	-	<b>3 412,52</b>	<b>6 406,76</b>

Sumber/Source: Dinas Pertanian, Pangan, dan Perikanan Kabupaten Katingan/Agriculture, Food and Fisheries Office of Katingan Regency

**Tabel**  
**Table** 5.4.3**Jumlah Rumah Tangga Perikanan Tangkap menurut Kecamatan dan Sub Sektor di Kabupaten Katingan (Ton), 2021-2022**  
**Number of Household with Fish Production by Subdistrict and Sub Sector in Katingan Regency (Ton), 2021-2022**

Kecamatan Subdistrict	Perikanan Laut Marine Fisheries		Perairan Umum Public Waters		Jumlah Total	
	2021	2022	2021	2022	2021	2022
(1)	(2)	(3)	(4)	(5)	(6)	(7)
Katingan Kuala	372	384	-	-	372	384
Mendawai	-	-	590	610	590	610
Kamipang	-	-	1 026	1035	1 026	1035
Tasik Payawan	-	-	481	502	481	502
Katingan Hilir	-	-	137	157	137	157
Tewang Sangalang Garing	-	-	45	65	45	65
Pulau Malan	-	-	41	61	41	61
Katingan Tengah	-	-	42	63	42	63
Sanaman Mantikei	-	-	21	32	21	32
Petak Malai	-	-	-	-	-	-
Marikit	-	-	-	-	-	-
Katingan Hulu	-	-	-	-	-	-
Bukit Raya	-	-	-	-	-	-
<b>Katingan</b>	<b>372</b>	<b>384</b>	<b>2 383</b>	<b>2525</b>	<b>2 755</b>	<b>2909</b>

Sumber/Source: Dinas Pertanian, Pangan, dan Perikanan Kabupaten Katingan/*Agriculture, Food and Fisheries Office of Katingan Regency*

**Tabel 5.4.4** Jumlah Rumah Tangga Perikanan Budidaya menurut Kecamatan dan Sub Sektor di Kabupaten Katingan (Ton), 2021-2022  
**Number of Household with Fish Production by Subdistrict and Sub Sector in Katingan Regency (Ton), 2021-2022**

Kecamatan Subdistrict	Perikanan Laut Marine Fisheries		Perairan Umum Public Waters	
	2021	2022	2021	2022
(1)	(2)	(3)	(4)	(5)
Katingan Kuala	-	-	41	-
Mendawai	-	-	30	15
Kamipang	-	-	184	141
Tasik Payawan	-	-	132	88
Katingan Hilir	-	-	270	146
Tewang Sangalang Garing	-	-	125	89
Pulau Malan	-	-	135	109
Katingan Tengah	-	-	173	113
Sanaman Mantikei	-	-	-	-
Petak Malai	-	-	-	-
Marikit	-	-	-	-
Katingan Hulu	-	-	-	-
Bukit Raya	-	-	-	-
<b>Katingan</b>	-	-	<b>1090</b>	<b>701</b>

Sumber/Source: Dinas Pertanian, Pangan, dan Perikanan Kabupaten Katingan/Agriculture, Food and Fisheries Office of Katingan Regency



06

## Energi dan Industri Manufaktur


*Energy and Manufacturing Industry*

**INDUSTRY, MINING, AND ENERGY**

792

**Jumlah Industri Kecil dan Menengah di Kabupaten Katingan 2022**

*Number of Small and Medium Scale Industry in Katingan Regency 2022*



5.189

**Jumlah Pelanggan Air Bersih di Kabupaten Katingan 2022**


*Number of Clean Water Customer in Katingan Regency 2022*



36.667

**Jumlah Pelanggan Listrik di Kabupaten Katingan 2022**

*Number of Electricity Customer in Katingan Regency 2022*





**PENJELASAN TEKNIS**

1. **Pertambangan** adalah suatu kegiatan pengambilan endapan bahan galian berharga dan bernilai ekonomis dari dalam kulit bumi, di bawah permukaan bumi dan di bawah permukaan air.
2. **Avgas (Aviation Gasoline)** adalah bahan bakar minyak berkadar oktan tinggi untuk pesawat bermesin torak, mempunyai titik beku yang rendah (maksimum  $-60^{\circ}\text{C}$ ).
3. **Avtur (Aviation Turbin)** adalah bahan bakar khusus untuk turbin/pesawat terbang, jenis khusus minyak tanah dengan proses penyulingan dari  $150^{\circ}\text{C} - 250^{\circ}\text{C}$ 
  - Premium adalah jenis bahan bakar minyak Dipergunakan di mesin pembakaran bagian dalam kecuali mesin pesawat terbang, di pasaran tersedia dalam bentuk Premium, Premix, Super TT dan BB2L
  - Minyak Bakar adalah bahan bakar minyak dari jenis residu, lebih kental dari pada minyak diesel dan mempunyai titik tuang (*pour point*) yang lebih tinggi daripada minyak diesel
  - Naphta adalah Sulingan minyak bumi ringan dengan titik didih akhir tidak melebihi 220 derajat Celcius.
4. **LSWR (Low Sulfur Waxy Residue)** adalah residu berlimin dengan kadar belerang rendah yang diperoleh dari penyulingan

**TECHNICAL NOTES**

1. **Mining** is the extraction of mineral deposits that valuable and having economic value of the earth crust, beneath the earth surface and below the water surface.
2. **Avgas (Aviation Gasoline)** is fuel with high octane levels for aircraft with piston engine, having low freezing point ( $-60^{\circ}\text{C}$  maximum).
3. **Aviation fuel (Aviation Turbine)** is a special fuel for turbine/aircraft, a special type of kerosene with the distillation process from  $150^{\circ}\text{C} - 250^{\circ}\text{C}$ 
  - Premium is the type of fuel oil Premium is used in inside combustion engines, except for aircraft engines, in the market available in the form of Premium, Premix, Super without Lead and BB2L (dedicated fuel for two stroke engines)
  - Fuel oil is the fuel oil from the type of residue, is more viscous than oil diesel and has higher pour point than diesel
  - Naphtha is light petroleum distillate with final boiling point not exceeds 220 degrees Celsius
4. **LSWR (Low Sulfur waxy Residue)** is waxy residue with a low sulfur content obtained from atmospheric distillation of petroleum, such as

atmosferik minyak bumi, misalnya residu minyak Minas dari Sumatera.

5. **Perusahaan Listrik Negara (PLN)** adalah Perusahaan Umum Milik Negara yang mempunyai aktivitas kegiatan pembangkitan, transmisi, dan distribusi tenaga listrik.
  6. **Perusahaan Gas Negara (PGN)** adalah perusahaan milik pemerintah yang mempunyai aktivitas dalam pengolahan gas cair, produksi gas dengan karbonasi arang atau dengan pengolahan yang mencampur gas dengan gas alam, penyaluran gas cair melalui suatu sistem pipa.
  7. **Perusahaan Air Bersih** adalah perusahaan yang mempunyai aktivitas dalam penampungan, penjernihan, dan penyaluran air baku atau air bersih dari terminal air melalui saluran air, pipa atau mobil tangki (dalam satu pengelolaan administrasi dengan kegiatan ekonomi) kepada rumah tangga, perusahaan industri, atau pengguna komersial lainnya.
  8. **Jumlah listrik/gas/air bersih yang terjual** adalah jumlah listrik/gas/air bersih yang disalurkan kepada para pelanggan.
  9. **Kapasitas listrik terpasang** adalah total kapasitas dari seluruh mesin pembangkit listrik yang dioperasikan.
  10. **Listrik yang dibangkitkan** adalah jumlah listrik yang dibangkitkan seluruh mesin
- Minas oil residue from Sumatra.*
5. **State Electricity Company (PLN)** is a State-owned Public Company that has the activity of generation, transmission, and distribution of Electricity.
  6. **National Gas Company (PGN)** is government owned company that has activity in the processing of liquid gas, coal gas production by carbonation or by processing the gas mixing with natural gas, liquefied gas supply via a pipe system.
  7. **The Clean Water Companies** is a companies that have activities in the reservoir, purification, and distribution of the raw water or clean water from water terminal through the conduit, pipe or tank car (within one administrative management of economic activity) to households, industries, or other commercial users.
  8. **The amount of Electricity/gas/clean water sold** is the number of Electricity/gas /clean water distributed to customers.
  9. **Installed electricity capacity** is the total capacity of all operated power plants machines.
  10. **Electricity generated** is the amount of electricity generated by all power plantengine in Watt

pembangkit listrik dan dinyatakan dalam satuan dasar Watt hours.

11. **Jumlah listrik/air bersih yang terjual/didistribusikan** adalah jumlah listrik/air bersih yang disalurkan ke pelanggan.
  12. **Volume air bersih yang disalurkan** adalah jumlah air bersih yang disalurkan oleh perusahaan air bersih (dalam satuan m<sup>3</sup>) Semakin besar volume air bersih yang disalurkan maka akan semakin terpenuhi kebutuhan konsumen akan air bersih.
  13. **Perusahaan atau usaha industri** adalah suatu unit (kesatuan) usaha yang melakukan kegiatan ekonomi, bertujuan menghasilkan barang atau jasa, terletak pada suatu bangunan atau lokasi tertentu, dan mempunyai catatan administrasi tersendiri mengenai produksi dan struktur biaya serta ada seorang atau lebih yang bertanggung jawab atas usaha tersebut.
  14. **Industri manufaktur** adalah suatu kegiatan ekonomi yang melakukan kegiatan mengubah suatu barang dasar secara mekanis, kimia, atau dengan tangan sehingga menjadi barang jadi/setengah jadi, dan atau barang yang kurang nilainya menjadi barang yang lebih tinggi nilainya, dan sifatnya lebih dekat kepada pamakai akhir Termasuk dalam kegiatan ini jasa industry dan pekerjaan perakitan.
- hours standard unit.*
11. **Sold/distributed electricity/cleaned water** is total electricity/cleaned water distributed to consumers.
  12. **Volume of water distributed** is the amount of water that can be distributed by the water company (in units of m<sup>3</sup>) The greater the volume of water distributed it will be increasingly fulfilled the needs of consumers for clean water.
  13. **A manufacturing establishment** is defined as a production unit engaged in economic activity, producing goods or services, located in a building or in a certain location, keeping a business record concerning the production and cost structure, and having a person or more that are responsible to those activities.
  14. **Manufacturing Industry** is defined as an economic activity processing basic goods mechanically, chemicals or manually into final or intermediate goods It also defined as processing of lower value goods into higher value goods as final or intermediate products The activities also include services for manufacturing and assembling.

**15. Survei Industri Mikro dan Kecil** diselenggarakan untuk mendata keberadaan, penyebaran, aktivitas dan karakteristik kegiatan IMK. Pendekatan pencacahan survei ini dilakukan melalui pendekatan perusahaan/usaha. Sasaran pencacahan IMK adalah perusahaan/usaha berskala mikro dengan tenaga kerja 1-4 orang dan industri kecil dengan tenaga kerja 5-19 orang termasuk pengusaha/pemilik. Survei ini dirilis datanya oleh BPS Provinsi Kalimantan Tengah dalam Publikasi Profil Industri Mikro dan Kecil Kalimantan Tengah.

**15. Micro and Small Industry Survey** is conducted to record the existence, distribution, activities and characteristics of Micro and Small Industry activities. The survey enumeration approach was carried out through a company/ business approach. The target of the Micro and Small Industry enumeration is a micro-scale company / business with a workforce of 1-4 people and a small industry with a workforce of 5-19 people including entrepreneurs/owners. The survey was released by BPS-Statistics of Kalimantan Tengah Province in the Publication of the Profile of Micro and Small Industries in Kalimantan Tengah Province.

**ULASAN**

Dari 13 Kecamatan yang ada di Kabupaten Katingan ada 5 Kecamatan yang mendapatkan air bersih dari PDAM yaitu Mendawai, Tasik Payawan, Katingan Hilir, Tewang Sangalang Garing, dan Katingan Tengah.

Hasil Survei Sosial Ekonomi Nasional pada Maret 2022 mencatat ada 2,32 persen penduduk Katingan yang sumber penerangan utama bukan listrik.

Hasil dari Survei Industri Mikro dan Kecil tahun 2022 ada sebanyak 792 industri kecil dan menengah di Kabupaten Katingan. Berdasarkan hasil survei, tenaga kerja pada usaha/perusahaan Industri mikro dan kecil ada 1.925 pekerja laki-laki dan 2.758 pekerja perempuan. Sebagian besar pekerja merupakan pekerja tidak dibayar.

**DESCRIPTION**

*From 13 Subdistricts in Katingan Regency there are 5 Subdistricts that get clean water from PDAM, namely Mendawai, Tasik Payawan, Katingan Hilir, Tewang Sangalang Garing, and Katingan Tengah.*

*The results of the National Socio-Economic Survey in March 2022 noted that there were 2.32 percent of the population of Katingan whose main source of lighting was not electricity.*

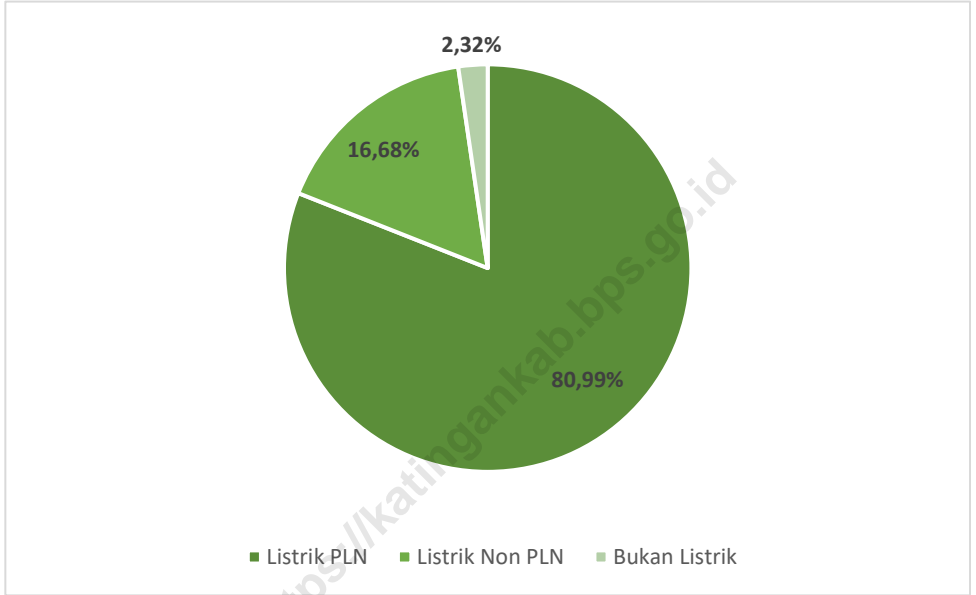
*The results of the 2022 Micro and Small Industry Survey there were 792 small and medium industries in Katingan Regency. Based on the survey results, there are 1,925 male and 2,758 female workers in the micro and small industry enterprises. Most workers are unpaid workers.*





**Gambar** 6.1  
**Figures**

**Persentase Rumah Tangga Menurut Sumber Penerangan  
Utama di Kabupaten Katingan, 2021**  
*Household Percentage by Primary Source of Lightning and  
Living Area in Katingan Regency, 2021*



Sumber/Source: BPS, Survei Sosial Ekonomi Nasional (Susenas) Maret/BPS-Statistics Indonesia, National Socioeconomic Survey March



## 6.1 ENERGI ENERGY

**Tabel 6.1.1** Daya Terpasang, Produksi, dan Distribusi Listrik PT. PLN (Persero) pada Cabang/Ranting PLN Menurut Kecamatan di Kabupaten Katingan, 2022  
*Installed Electricity Power, Production, and Distribution of PT. PLN (Persero) at PLN Branch by Subdistrict in Katingan Regency 2022*

Kecamatan Subdistrict	Daya Terpasang Installed Electricity Power (KW)	Produksi Listrik Electricity Production (KWh)	Listrik Terjual Electricity Sold (KWh)	Dipakai Sendiri Own Used (KWh)	Susut/Hilang Shrinkage/ Lost (KWh)
(1)	(2)	(3)	(4)	(5)	(6)
Katingan Kuala	-	-	-	-	-
Mendawai	-	-	-	-	-
Kamipang	270	429.332	403.180	-	26.153
Tasik Payawan	-	-	-	-	-
Katingan Hilir	-	-	-	-	-
Tewang Sangalang Garing	-	-	-	-	-
Pulau Malan	-	-	-	-	-
Katingan Tengah	-	-	-	-	-
Sanaman Mantikei	2440	2.605.990	2.382.519	52.120	171.351
Petak Malai	-	-	-	-	-
Marikit	720	986.132	854.068	19.723	112.342
Katingan Hulu	697	1.541.056	1.369.447	30.821	140.788
Bukit Raya	-	-	-	-	-
Katingan dan termasuk dikirim ke Palangka Raya dan Kotawaringin Timur	...	...	...	...	...

Sumber/Source: PT PLN Ranting Kasongan/State Electricity Company, Small Branch Kasongan

**Tabel**  
**Table 6.1.2****Jumlah Pelanggan Listrik PLN Menurut Kecamatan di  
Kabupaten Katingan, 2018–2022**  
**Number of Electricity Customers by Subdistrict in Katingan  
Regency 2018–2022**

<b>Kecamatan Subdistrict</b>	<b>2018</b>	<b>2019</b>	<b>2020</b>	<b>2021</b>	<b>2022</b>
(1)	(2)	(3)	(4)	(5)	(6)
Katingan Kuala	-	-	-	-	-
Mendawai	-	-	-	-	-
Kampang	929	994	845	892	1.060
Tasik Payawan	1 484	1 656	1 694	1 769	1.916
Katingan Hilir	11 684	11 842	13 282	14 067	16.500
Tewang Sangalang Garing	2 471	2 526	3 141	3 249	3.580
Pulau Malan	1 525	1 693	2 189	2 289	2.823
Katingan Tengah	5 667	6 380	6 209	6 450	7.183
Sanaman Mantikei	1 163	1 467	1 548	1 638	1.875
Petak Malai	-	-	-	-	-
Marikit	621	705	753	752	806
Katingan Hulu	690	794	864	906	924
Bukit Raya	-	-	-	-	-
<b>Katingan</b>	<b>26 234</b>	<b>28 057</b>	<b>30 525</b>	<b>32 012</b>	<b>36.667</b>

Sumber/Source: PT PLN Ranting Kasongan/State Electricity Company, Small Branch Kasongan

**Tabel**  
**Table 6.1.3****Jumlah Pelanggan dan Air yang Disalurkan Menurut Kecamatan di Kabupaten Katingan, 2021-2022**  
**Number of Customers and Distributed Water by Subdistrict in Katingan Regency 2021-2022**

Kecamatan Subdistrict	2021		
	Pelanggan Number of Customers	Air Disalurkan Distributed Water (m3)	Nilai Value (Rp)
(1)	(2)	(3)	(4)
Katingan Kuala	-	-	-
Mendawai	263	14.961	33.920.033
Kamipang	-	-	-
Tasik Payawan	184	13.322	27.176.300
Katingan Hilir	3.270	17.160.645	1.137.744.250
Tewang Sangalang Garing	421	1.731.561	437.631.050
Pulau Malan	-	-	-
Katingan Tengah	1.080	23.899.207	848.546.850
Sanaman Mantikei	-	-	-
Petak Malai	-	-	-
Marikit	-	-	-
Katingan Hulu	-	-	-
Bukit Raya	-	-	-
<b>Katingan</b>	<b>5.218</b>	<b>42.819.696</b>	<b>2.485.018.483</b>

Lanjutan Tabel/Continued Table 6.1.3

Kecamatan Subdistrict	2022		
	Pelanggan Number of Customers	Air Disalurkan Distributed Water (m3)	Nilai Value (Rp)
(1)	(5)	(6)	(7)
Katingan Kuala	-	-	-
Mendawai	263	17.306	43.226.300
Kamipang	-	-	-
Tasik Payawan	183	9.745	21.335.900
Katingan Hilir	3.261	358.906	1.102.814.100
Tewang Sangalang Garing	402	42.894	486.986.912
Pulau Malan	-	-	-
Katingan Tengah	1.080	174.267	522.000.162
Sanaman Mantikei	-	-	-
Petak Malai	-	-	-
Marikit	-	-	-
Katingan Hulu	-	-	-
Bukit Raya	-	-	-
<b>Katingan</b>	<b>5.189</b>	<b>603.118</b>	<b>2.176.363.374</b>

Sumber/Source: PDAM Kasongan/Water Supply Establishment of Kasongan

**Tabel**  
**Table** 6.1.4**Persentase Rumah Tangga Menurut Sumber Penerangan Utama di Kabupaten Katingan, 2022**  
*Household Percentage by Primary Source of Lighting and Living Area in Katingan Regency, 2022*

Sumber Penerangan Utama Primary Source of Lighting	Persentase Percentage
(1)	(2)
Listrik PLN	80,99
Listrik Non PLN	16,68
Bukan Listrik	2,32

Sumber/Source: BPS, Survei Sosial Ekonomi Nasional (Susenas) Maret/BPS-Statistics Indonesia, National Socioeconomic Survey March

**Tabel**  
**Table** 6.1.5**Persentase Rumah Tangga Menurut Bahan Bakar/Energi  
Utama Untuk Memasak di Kabupaten Katingan, 2022**  
**Household Percentage by Primary Main Fuel for Cooking in  
Katingan Regency, 2022**

<b>Bahan Bakar/Energi Utama untuk Memasak</b> <b>Primary Main Fuel for Cooking</b>	<b>Persentase</b> <b>Percentage</b>
(1)	(2)
Listrik	0,24
Gas Elpiji	92,97
Minyak Tanah	0,9
Kayu Bakar	5,64
Tidak Memasak Di Rumah	0,24

Sumber/Source: BPS, Survei Sosial Ekonomi Nasional (Susenas) Maret/BPS-Statistics Indonesia, National Socioeconomic Survey March



## 6.2 INDUSTRI MANUFAKTUR MANUFACTURING INDUSTRY

**Tabel** 6.2.1 **Jumlah Industri Kecil dan Menengah (IKM) Menurut Kode Industri di Kabupaten Katingan, 2022**  
*Number of Small and Medium Scale Industry by Industry Code in Katingan Regency, 2022*

Kode Industri (KBLI 2009) Industry Code	Jumlah Perusahaan Establishment
(1)	(2)
Industri Makanan	276
Industri Minuman	39
Industri Pengolahan Tembakau	-
Industri Tekstil	1
Industri Pakaian Jadi	65
Industri Kuit, Barang Dari Kulit dan AlasKaki	-
Industri Kayu, Barang Dari Kayu dan Gabus (Tidak Termasuk Furnitur) dan Barang Anyaman Dari Bambu, Rotan dan Sejenisnya	182
Industri Kertas dan Barang Dari Kertas	-
Industri Pencetakan dan Reproduksi Media Rekaman	31
Industri Produk Dari Batu Bara dan Pengilangan Minyak Bumi	-
Industri Bahan Kimia dan Barang Dari Bahan Kimia	-
Industri Farmasi, Produk Obat Kimia dan Obat Tradisional	-
Industri Karet, Barang Dari Karet dan Plastik	-
Industri Barang Galian Bukan Logam	35
Industri Logam Dasar	-
Industri Barang Logam, Bukan Mesin dan Peralatannya	5
Industri Komputer, Barang Elektronik dan Optik	-
Industri Peralatan Listrik	-
Industri Mesin dan Perlengkapan Ytdl	-
Industri Kendaraan Bermotor, Trailer dan Semi Trailer	-

Lanjutan Tabel/*Continued Table* 6.2.1

<b>Kode Industri (KBLI 2009)</b> <b>Industry Code</b>	<b>Jumlah Perusahaan</b> <b>Establishment</b>
(1)	(2)
Industri Alat Angkutan Lainnya	-
Industri Furnitur	37
Industri Pengolahan Lainnya	-
Jasa Reparasi dan Pemasangan Mesin dan Peralatan	121
<b>Jumlah/ Total</b>	<b>792</b>

Sumber/Source: Dinas Koperasi, Usaha Kecil Menengah, Perdagangan, dan Perindustrian Kabupaten Katingan/ *Cooperatives, Small and Medium Enterprises, Trade and Industry Office of Katingan Regency*

**Tabel**  
**Table** 6.2.2

**Jumlah Usaha/Perusahaan Industri Mikro dan Kecil dan Rata-rata Jam Kerja per Hari menurut Jumlah Hari Kerja dalam Sebulan di Kabupaten Katingan, 2022**  
***Number of Micro/Small Industry Enterprises/ Companies and Average Hours of Work per Day by the Number of Working Days in a Month in Katingan Regency, 2022***

<b>Jumlah Hari Kerja dalam Sebulan</b>	<b>Jumlah Usaha</b>	<b>Rata-Rata Jam Kerja per Hari</b>
(1)	(2)	(3)
1-10	778	5
11-20	675	6
21-31	1 176	7
<b>Jumlah/ Total</b>	<b>2 629</b>	<b>6</b>

Sumber/Source: Profil Industri Mikro dan Kecil Provinsi Kalimantan Tengah 2019, BPS/ *Profile of Micro and Small Industries in Kalimantan Tengah Province 2019, BPS-Statistics Indonesia*

**Tabel**  
**Table** 6.2.3**Jumlah Tenaga Kerja pada Usaha/Perusahaan Industri Mikro dan Kecil menurut Jenis Kelamin dan Kelompok Umur Pekerja, 2022**  
**Number of Workers in Micro and Small Industry Enterprises / Companies by Gender and Age Group of Workers, 2022**

Kelompok Umur Pekerja	Pekerja Laki-Laki	Pekerja Perempuan	Jumlah
(1)	(2)	(3)	(4)
<15 Tahun	-	-	-
15-49 Tahun	309	439	748
50-64 Tahun	1 461	2 174	3 635
>65 Tahun	155	145	300
<b>Jumlah/ Total</b>	<b>1 925</b>	<b>2 758</b>	<b>4 683</b>

Sumber/Source: Profil Industri Mikro dan Kecil Provinsi Kalimantan Tengah 2019, BPS/ *Profile of Micro and Small Industries in Kalimantan Tengah Province 2019, BPS-Statistics Indonesia*

**Tabel**  
**Table** 6.2.4

**Jumlah Tenaga Kerja pada Usaha/Perusahaan Industri Mikro dan Kecil menurut Jenis Kelamin dan Jenis Tenaga Kerja, 2022**  
***Number of Workers in Micro and Small Business Enterprises / Companies by Gender and Type of Labor, 2022***

Jenis Tenaga Kerja	Pekerja Laki-Laki	Pekerja Perempuan	Jumlah
(1)	(2)	(3)	(4)
Produksi	1 605	2 421	4 026
Lainnya	320	337	657
<b>Jumlah/ Total</b>	<b>1 925</b>	<b>2 758</b>	<b>4 683</b>

Sumber/Source: Profil Industri Mikro dan Kecil Provinsi Kalimantan Tengah 2019, BPS/ *Profile of Micro and Small Industries in Kalimantan Tengah Province 2019, BPS-Statistics Indonesia*

**Tabel**  
**Table** 6.2.5

**Jumlah Tenaga Kerja pada Usaha/Perusahaan Industri Mikro dan Kecil menurut Jenis Kelamin dan Status Pekerja, 2022**  
**Number of Workers in Micro and Small Industrial Enterprises / Companies by Gender and Worker Status, 2022**

<b>Status Pekerja</b>	<b>Pekerja Laki-Laki</b>	<b>Pekerja Perempuan</b>	<b>Jumlah</b>
(1)	(2)	(3)	(4)
Pekerja Dibayar	337	105	442
Pekerja Tidak Dibayar	1 588	2 653	4 241
<b>Jumlah/ Total</b>	<b>1 925</b>	<b>2 758</b>	<b>4 683</b>

Sumber/Source: Profil Industri Mikro dan Kecil Provinsi Kalimantan Tengah 2019, BPS/ *Profile of Micro and Small Industries in Kalimantan Tengah Province 2019, BPS-Statistics Indonesia*

# 07

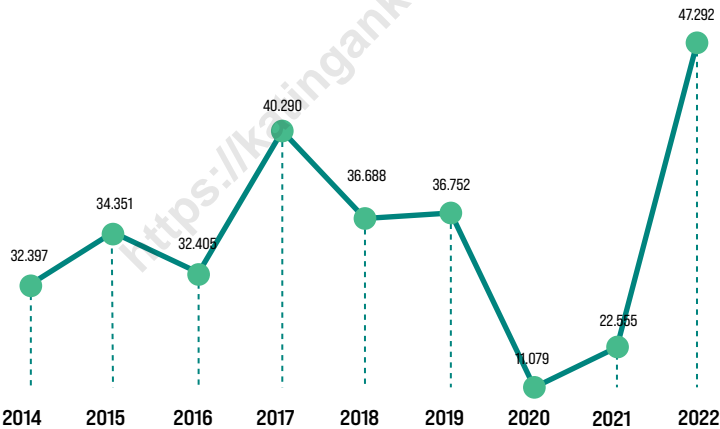
## Pertanian, Kehutanan, Peternakan, dan Perikanan

*Agriculture, Forestry, Livestock, and Fishery*

### TOURISM

#### Jumlah Pengunjung Bukit Batu Menurut Tahun, 2014-2022

*Number of Bukit Batu Visitor by Year, 2014-2022*



# 5

**Jumlah Losmen  
di Kabupaten Katingan 2022**

*Number of Inn in Katingan Regency 2022*

**Jumlah Hotel  
di Kabupaten Katingan 2022**

*Number of Hotel in Katingan Regency 2022*

# 5







## PENJELASAN TEKNIS

1. **Konsep dan definisi pariwisata** mengikuti rekomendasi World Tourism Organization (WTO) dan International Union of Office Travel Organization (IUOTO).
2. **Akomodasi** ialah suatu usaha yang menggunakan suatu bangunan atau sebagian bangunan yang disediakan secara khusus, dan setiap orang dapat menginap, makan serta memperoleh pelayanan dan fasilitas lainnya dengan pembayaran. Akomodasi dibedakan antara hotel dan akomodasi lainnya. Ciri khusus dari hotel adalah mempunyai restoran yang berada di bawah manajemen hotel tersebut.
3. **Hotel berbintang** yaitu hotel yang telah memenuhi persyaratan yang telah ditentukan seperti persyaratan fisik, bentuk pelayanan yang diberikan, kualifikasi tenaga kerja, jumlah kamar dan lainnya. Hotel tidak berbintang yaitu hotel yang tidak memenuhi persyaratan yang telah ditentukan.
4. **Tingkat penghunian kamar hotel** adalah persentase jumlah malam kamar yang dihuni terhadap jumlah malam kamar yang tersedia.
5. **Rata-rata lamanya tamu menginap** adalah hasil bagi antara jumlah malam tempat

## TECHNICAL NOTES

1. **The concept and definition of tourism** refers to the recommendations of the World Tourism Organization (WTO) and International Union of Office Travel Organization (IUOTO).
2. **An accommodation** is an establishment using a building or a part of a building, prepared commercially for any person to stay, eat and obtain service as well as other facilities. Accommodation is segregated into hotel and other accommodations. The special characteristic of hotel is having a restaurant under hotel management.
3. **A star hotel** is an accommodation which meets specified standards regarding physical requirements, services provided, manpower qualifications, number of room available, etc. A non-classified hotel is an accommodation which has not met the requirements previously mentioned.
4. **Room occupancy rate** is the number of room-nights occupied divided by the number of room-nights available, multiplied by 100 percent.
5. **Average length of stay** is the number of bed-nights used divided by the number of guests staying at

tidur yang terpakai dengan jumlah tamu yang menginap di hotel dan akomodasi lainnya.

- 6. Wisatawan mancanegara** ialah setiap pengunjung yang mengunjungi suatu negara di luar tempat tinggalnya, didorong oleh satu atau beberapa keperluan tanpa bermaksud memperoleh penghasilan di tempat yang dikunjungi dan lamanya kunjungan tersebut tidak lebih dari satu tahun (12 bulan).

*the accommodations.*

- 6. A foreign visitor** is any person visiting a country other than his usual place of residence for any reason other than for earning income in the country visited, and the length of stay is no more than one year (12 months).

<https://katingankab.bps.go.id>

**ULASAN**

Jasa akomodasi di Kabupaten Katingan pada tahun 2022 ada 37 buah.

Pada tahun 2022, fasilitas akomodasi di Kabupaten Katingan masih terpusat di Kecamatan Katingan Hilir, yang merupakan ibukota Kabupaten Katingan. Sebanyak 16 dari 37 akomodasi yang ada di Kabupaten Katingan terdapat di Kecamatan Katingan Hilir. Peringkat kedua ditempati oleh Kecamatan Katingan Tengah yaitu sebanyak 6 akomodasi. Hal tersebut menunjukkan bahwa Katingan Hilir dan Katingan Tengah masih menjadi kecamatan di Kabupaten Katingan yang paling sering disinggahi.

Banyaknya jumlah akomodasi di Kecamatan Katingan Hilir selain karena perannya sebagai ibukota kabupaten juga karena letaknya yang strategis. Sedangkan Kecamatan Katingan Tengah, khususnya daerah Tumbang Samba merupakan daerah persinggahan orang yang bepergian menuju atau dari kecamatan Marikit, Katingan Hulu, dan Bukit Raya karena mereka harus berganti mode transportasi dari transportasi air ke transportasi darat atau sebaliknya.

Jumlah kunjungan wisatawan baik wisatawan nusantara maupun wisatawan mancanegara di Kabupaten Katingan sebesar 47.292 orang pada tahun 2022 dan mengalami peningkatan dari tahun sebelumnya yang hanya sebesar 24.233 orang. Hal

**DESCRIPTION**

*Accommodation services in Katingan Regency in 2022 are 37 services.*

*In 2022, accommodation facilities in the Katingan Regency are still concentrated in the Katingan Hilir Subdistrict, which is the capital of the Katingan Regency. As many as 16 of the 37 accommodations in Katingan Regency are in the Katingan Hilir Subdistrict. The second rank is occupied by Katingan Tengah Subdistrict with 6 accommodations. This shows that Katingan Hilir and Katingan Tengah are still the most frequently visited subdistricts in Katingan Regency.*

*The large number of accommodations in the Subdistrict of Katingan Hilir in addition to its role as the capital of the district is also due to its strategic location. Whereas Katingan Tengah Subdistrict, especially the Tumbang Samba area is a transit area for people traveling to or from the Marikit, Katingan Hulu, and Bukit Raya districts because they have to change modes of transportation from water transportation to land transportation or vice versa.*

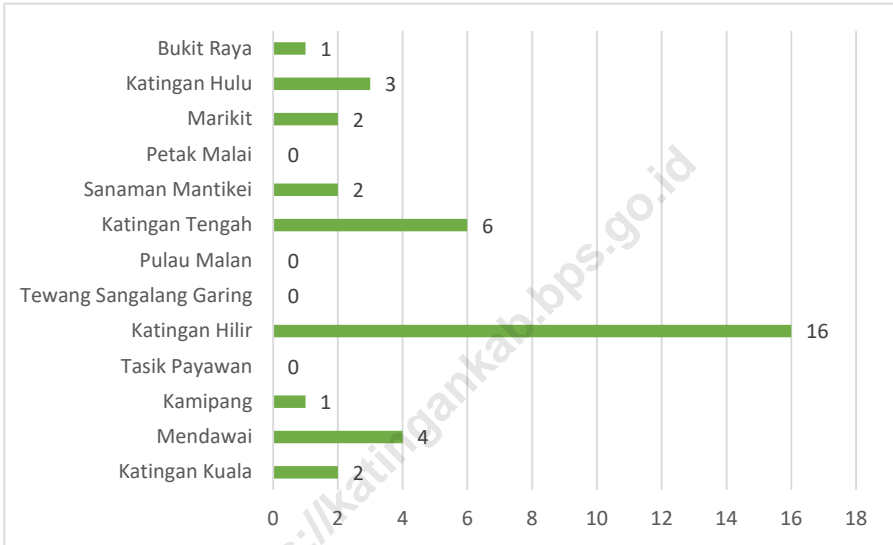
*The number of tourists visiting both domestic and foreign tourists in Katingan Regency amounted to 47,292 people in 2022 and experienced an increase from the previous year which was only 24,233 people. It is based on five attractions in Katingan Regency namely Bukit Batu, Lake Bulat, Riam Mangkikit, Sebangau National Park and Bukit Baka Bukit Raya National Park.*

ini didasarkan dari lima objek wisata di Kabupaten Katingan yaitu Bukit Batu, Danau Bulat, Riam Mangkikit, Taman Nasional Sebangau dan Taman Nasional Bukit Baka Bukit Raya.

<https://katingankab.bps.go.id>

**Gambar** 7.1  
**Figures**

**Akomodasi yang Tersedia Menurut Kecamatan di Kabupaten Katingan, 2022**  
*Accommodation Which Available by Subdistrict in Katingan Regency, 2022*



Sumber/Source: Survei Perusahaan/Usaha Jasa Akomodasi, BPS/BPS-Statistics of Katingan Regency



**Tabel**  
**Table** 7.1**Jumlah Rumah Makan/Restoran Menurut Kecamatan di  
Kabupaten Katingan, 2019–2022**  
*Number of Restaurants by Subdistrict in Katingan Regency  
2019–2022*

<b>Kecamatan Subdistrict</b>	<b>2019</b>	<b>2020</b>	<b>2021</b>	<b>2022</b>
(1)	(2)	(3)	(4)	(5)
Katingan Kuala	-	1	-	-
Mendawai	-	-	-	-
Kamipang	-	-	-	-
Tasik Payawan	-	-	-	-
Katingan Hilir	4	3	2	3
Tewang Sangalang Garing	-	-	-	-
Pulau Malan	-	-	-	-
Katingan Tengah	-	-	-	-
Sanaman Mantikei	-	-	-	-
Petak Malai	-	-	-	-
Marikit	-	-	-	-
Katingan Hulu	-	-	-	-
Bukit Raya	-	-	-	-
<b>Katingan</b>	<b>4</b>	<b>4</b>	<b>2</b>	<b>3</b>

Sumber/Source: Badan Pengelola Keuangan dan Aset Daerah Kabupaten Katingan/*Regional Financial and Asset Management Agency of Katingan Regency*

**Tabel**  
**Table 7.2****Jumlah Hotel dan Losmen/Penginapan di Kabupaten Katingan, 2012-2022**  
**Number of Hotel and Inn in Katingan Regency, 2012-2022**

Tahun Year	Hotel/Losmen Hotel/ Inn		
	Non Bintang Non Star	Losmen/Penginapan Inn	
(1)	(2)	(3)	
2012		3	29
2013		4	33
2014		5	34
2015		5	34
2016		5	34
2017		4	32
2018		4	32
2019		5	35
2020		5	32
2021		5	33
2022		5	32

Sumber/Source: Survei Perusahaan/Usaha Jasa Akomodasi, BPS/BPS-Statistics of Katingan Regency



**Tabel**  
**Table** 7.3**Direktori Hotel dan Losmen/Penginapan di Kabupaten Katingan, 2022**  
**Directory of Hotels and lodging/guesthouse in Katingan Regency, 2022**

<b>Kecamatan Subdistrict</b>	<b>Nama Hotel dan Losmen/Penginapan Hotel/Inn Name</b>	<b>Alamat Address</b>
(1)	(2)	(3)
Katingan kuala	Alfatah Losmen	JL Merdeka No 25 RT 12 RW 05
Katingan kuala	Azkadina Losmen	JL Achmad Yani No 09, RT 017/RW 006
Mendawai	Linda Losmen	JL Jaksa Aminulah No 16, RT 02 RW 01
Mendawai	Sederhana Penginapan	JL Bandar Kasim No 02,
Mendawai	Riyaznur Penginapan	JL Bandar Kasim
Mendawai	Gemini Mendawai Losmen	JL Dahali
Kamipang	Cikia Penginapan	JL MT Manunggal RT 03 / RW 01
Katingan Hilir	Budi Anda Losmen	JL Revolusi No 23
Katingan Hilir	Fortuna Losmen	JL Revolusi No 36
Katingan Hilir	Permata Ibu Penginapan	JL Katunen
Katingan Hilir	Lisa Losmen	JL Katunen No 23
Katingan Hilir	Mini Asri Penginapan	JL Tangking Emang No 23 RT 05
Katingan Hilir	Bahagia Losmen	JL Katunen No 56
Katingan Hilir	Candra Indah Losmen	JL Tjilik Riwut No 70
Katingan Hilir	Serumpun Indah Losmen	JL Tjilik Riwut (Kasongan-Palangka Raya) KM 0,5 RT 11
Katingan Hilir	Citra Katingan Indah Losmen	JL Bukit Raya
Katingan Hilir	Nusa Indah Penginapan	JL Tjilik Riwut (Kasongan-Palangka Raya) KM 1,5

Lanjutan Tabel/*Continued Table 7.3*

Kecamatan Subdistrict	Nama Hotel dan Losmen/Penginapan Hotel/Inn Name	Alamat Address
(1)	(2)	(3)
Katingan Hilir	Eka Kaharap Losmen	JL Tjilik Riwut (Kasongan-P Raya) KM 08 Kereng Humbang
Katingan Hilir	Win Romeo Hotel	JL Soekarno-Hatta (Depag)
Katingan Hilir	Budi Darma Losmen	JL Pasar Kereng Pangi No 50
Katingan Hilir	Tiga Dara Losmen	JL Tjilik Riwut KM 15
Katingan Hilir	55 Losmen	JL Pelita
Katingan Hilir	Al Marwah Hotel	JL Tjilik Riwut KM 15,5 No 17
Katingan Tengah	Itah Losmen	JL Merdeka No 050 RT 02 Samba Danum
Katingan Tengah	Sejahtera Losmen	JL Merdeka No 42 RT VI Samba Danum
Katingan Tengah	Talenta Penginapan	JL Merdeka No 12 RT III, Samba Danum
Katingan Tengah	Aman Hotel	JL A Yani No 18
Katingan Tengah	Tiga Berlian Losmen	JL Samba Kahayan Raya
Katingan Tengah	Zahra Hotel	JL Samba Kahayan Raya
Sanaman Mantikei	Putra Sibitan Penginapan	JL UPM RT 12 Desa Tumbang Manggo
Sanaman Mantikei	Generasi Mantikei Losmen	JL Siwung No 100 Sibitan RT 07 RW 04
Marikit	Tyo Amanda Losmen	JL Ahmad Yani RT 1
Marikit	Tara Losmen	JL A Yani No 48
Katingan Hulu	Citra Kandung Losmen	JL S Parman RT 03
Katingan Hulu	Grand Axcel Losmen	JL A Yani RT 02

Lanjutan Tabel/*Continued Table 7.3*

Kecamatan Subdistrict	Nama Hotel dan Losmen/Penginapan Hotel/Inn Name	Alamat Address
(1)	(2)	(3)
Katingan Hulu	Kalisna Losmen	Jl A Yani RT 02
Bukit Raya	Sama Itah Penginapan	Gang Dermaga RT 02 RW 01

Sumber/Source: Survei Perusahaan/Usaha Jasa Akomodasi, BPS/BPS-Statistics of Katingan Regency

**Tabel**  
**Table** 7.4**Akomodasi, Kamar, dan Tempat Tidur yang Tersedia Menurut Kecamatan di Kabupaten Katingan, 2022**  
**Accommodation, Room and Bed Which Available by Subdistrict in Katingan Regency, 2022**

Kecamatan Subdistrict	Akomodasi Accommodation	Kamar Room	Tempat Tidur Bed
(1)	(2)	(3)	(4)
Katingan Kuala	2	12	17
Mendawai	4	27	41
Kamipang	1	6	9
Tasik Payawan	-	-	-
Katingan Hilir	16	138	203
Tewang Sangalang Garing	-	-	-
Pulau Malan	-	-	-
Katingan Tengah	6	120	140
Sanaman Mantikei	2	19	24
Petak Malai	-	-	-
Marikit	2	20	20
Katingan Hulu	3	28	32
Bukit Raya	1	8	8
<b>Jumlah/Total</b>	<b>37</b>	<b>378</b>	<b>494</b>

Sumber/Source: Survei Perusahaan/Usaha Jasa Akomodasi, BPS/BPS-Statistics of Katingan Regency

**Tabel**  
**Table** 7.5

**Desa yang memiliki Potensi Wisata di Kabupaten Katingan,  
2022**  
**Village that has Tourism Potential in Katingan Regency,  
2022**

<b>Desa/Kelurahan</b>	<b>Kecamatan</b>	<b>Potensi Wisata</b>
(1)	(2)	(3)
Pagatan	Katingan Kuala	Pantai Delta Pulau Damar, Pantai Kempeng, Pulau Atol Batu Mandi, Pantai Kampung Tengah
Sungai Kaki	Katingan Kuala	Bukit Kaki
Tumbang Bulan	Mendawai	Sungai Bulan
Baun Bango/Keruing	Kamipang	Danau Jalan Pangen
Baun Bango	Kamipang	Danau Panjang
Telaga	Kamipang	Danau Kalaru, Alun-Alun Tarantang
Jahanjang	Kamipang	Danau Bulat, Danau Hai
Keruing	Kamipang	Danau Punggualas, Taman Nasional Sebangau (Punggualas)
Tumbang Panggo	Tasik Payawan	Danau Payawan, Danau Sulup, Situs Sandung Datu Tjilik Riwit, Situs Sandung Datu Bilem
Petak Bahandang	Tasik Payawan	Sungai Rasau
Kasongan Lama	Katingan Hilir	Kebun Raya Katingan, Taman Hijau/Sehati, Taman Religi, Taman Kota Kasongan, Objek Wisata Bukit Batu, Pusat Budaya Dayak Dukuh Betung
Tewang Rangkang	Tewang Sanggalang Garing	Danau Biru, Danau Sepang
Pendahara	Tewang Sanggalang Garing	Situs Sandung
Dahian Tunggal	Pulau Malan	Danau Tundai
Tewang Darayu	Pulau Malan	Danau Baringin

Lanjutan Tabel/*Continued Table 7.5*

<b>Desa/Kelurahan</b>	<b>Kecamatan</b>	<b>Potensi Wisata</b>
(1)	(2)	(3)
Tumbang Banjang	Pulau Malan	Danau Rait
Tumbang Tungku	Pulau Malan	Danau Tungku
Tura	Pulau Malan	Danau Kalarai, Danau Pulau Malan
Tumbang Kalemei	Katingan Tengah	Trase Susur Sungai, Riam Mangkikit
Samba Danum	Katingan Tengah	Danau Mare, Riam Samaya, Danau Kampa, Riam Pamai, Riam Lawang Ruak, Riam Kikih
Tumbang Lahang	Katingan Tengah	Situs Sandung Hai, Kompleks Bangunan dan Pertanian Peninggalan Belanda
Tumbang Manggo	Sanaman Mantikei	Air Terjun Tamanggung Tuyang, Bukit Kecubung, Buki Bala / Hutan Bala, Bukit Junjung Tangan, Betang Bintang Patendu
Tumbang Atei	Sanaman Mantikei	Cagar Budaya Betang Intan Sari
Tumbang Habangoi	Petak Malai	Taman Nasional Bukit Baka Bukit Raya, Air Terjun Sungai Musang, Air Terjun Bitah Samba, Air Terjun Nokan Rangkong, Sumber Air Enggen, Situs Adat
Tumbang Baraoi	Petak Malai	Batu Tumbang Ingei, Bukit Tendu
Tumbang Tangoi	Petak Malai	Riam Jerawi
Batu Panahan	Marikit	Sepan Apoi (Sumber Air Panas), Riam Sangkai, Riam Tabera, Riam Leleng
Rantau Bahai	Katingan Hulu	Bukit Batawung, Betang Rangan Bahe kang
Tumbang Karuei	Bukit Raya	Air Terjun Nusa Seratus

Sumber/Source: Dinas Pemuda, Olah Raga, Kebudayaan dan Pariwisata Kabupaten Katingan/ *Youth, Sports, Culture and Tourism Office of Katingan Regency*

**Tabel**  
**Table** 7.6

**Jumlah Kunjungan Wisatawan Nusantara dan Wisatawan Mancanegara di Lokasi Objek Wisata di Kabupaten Katingan, 2015 – 2022**  
**Number of Archipelago Tourist Visits and International Tourists in Tourist Attractions in Katingan Regency, 2015 - 2022**

Tahun Year	Pengunjung/Visitor				Jumlah Total
	Wisatawan Nusantara Domestic Tourist	Jumlah Total	Wisatawan Manca Negara Foreign Tourist		
			Asal Negara Country of Origin		
(1)	(2)	(3)	(4)		(5)
2015	34 810r	20r	Belanda, Australia		34 830
2016	32 924r	40r	USA, Denmark, Polandia, Swedia, Belanda, Jepang, Spanyol, Australia, Inggris, Jerman		32 964
2017	40 657r	89r	Italia, Swiss, Spanyol, Prague, Ceko, Belanda, Jepang, Swis, Kanada, Denmark, Australia, Inggris, Newzerland, Swedia, Sout Afrika, India, Jerman		40 746
2018	37 389r	270r	Skotlandia, USA, China, Inggris, Taiwan, Philipina, Madagaskar, Kanada, Vietnam, Kamboja, Malaysia, Myanmar, Jerman, Spanyol, Italia, Australia, Belanda, Swiss, Selandia Baru, Belgia, Ekuador, Perancis, Finlandia, Meksiko, Irlandia		37 659r
2019	38 389	147	Perancis, Jepang, Spanyol, Amerika, Switzerland, Arab, Belanda, Jerman, Inggris, Italia, Australia, USA		38 536
2020	11 821	5	Jerman		11 826

Lanjutan Tabel/*Continued Table 7.6*

Tahun Year	Pengunjung/Visitor				Jumlah Total
	Wisatawan Nusantara Domestic Tourist	Wisatawan Manca Negara Foreign Tourist		Jumlah Total	
		Asal Negara Country of Origin			
(1)	(2)	(3)	(4)	(5)	
2021	24 221	2	Amerika Serikat	24 223	
2022	47 207	85	Perancis, Amerika Serikat, Spanyol, Australia, Italia, Belanda, Jerman, Swiss, Turki, Swedia, Inggris, India	47 292	

Catatan/Note: \*Dihitung dari Objek Wisata : Bukit Batu- Kasongan, Danau Bulat-Jahanjang, Riam Mangkikit-Tumbang Kalemei, Taman Nasional Sebangau Resort Baun Bango SPTN Wilayah III (Danau Penggualas) dan Tanam Nasional Bukit Baka Bukit Raya SPTN Wilayah II Kasongan

Sumber/Source: Dinas Pemuda, Olah Raga, Kebudayaan dan Pariwisata Kabupaten Katingan/ *Youth, Sports, Culture and Tourism Office of Katingan Regency*



**Tabel**  
**Table 7.7****Jumlah Pengunjung Bukit Batu Menurut Bulan, 2016-2022**  
**Number of Bukit Batu Visitor by Month, 2016-2022**

Bulan Month	Pengunjung Visitor
(1)	(2)
Januari/ January	4 174
Februari/ February	2 543
Maret/ March	2 582
April/ April	1 793
Mei/ May	13 164
Juni/ June	2 864
Juli/ July	4 716
Agustus/ August	2 329
September/ September	2 131
Oktober/ October	2 190
November/ November	2 221
Desember/ December	3 884
<b>2022</b>	<b>44 591</b>
2021	22 555
2020	11 079
2019	36 752
2018	36 688
2017	40 290
2016	32 405

Sumber/Source: Dinas Pemuda, Olah Raga, Kebudayaan dan Pariwisata Kabupaten Katingan/ Youth, Sports, Culture and Tourism Office of Katingan Regency



8. TRANSPORTASI DAN KOMUNIKASI/TRANSPORTATION AND COMMUNICATION

08

# Transportasi dan Komunikasi

*Transportation and Communication*

## TRANSPORTATION AND COMMUNICATION

### Persentase Kendaraan Bermotor Menurut Jenis Kendaraan di Kabupaten Katingan 2022

*Percentage of Motor Vehicles By Vehicle Type in Katingan Regency 2022*



10,61 %

Kendaraan Bermotor Roda 4  
*4 Wheeler Motor Vehicle*



0,15 %

Kendaraan Bermotor Roda 3  
*3 Wheeler Motor Vehicle*



89,24 %

Kendaraan Bermotor Roda 2  
*2 Wheeler Motor Vehicle*



45,39%

### Persentase Penduduk Usia Lima Tahun ke Atas yang Pernah Akses Internet Dalam Tiga Bulan Terakhir di Kabupaten Katingan 2022

*Percentage of Population Aged Five Years and Over Who Ever Accessing Internet in the Last Three Months in Katingan Regency 2022*



**PENJELASAN TEKNIS**

1. **Data transportasi dan komunikasi** meliputi :
  - a. Panjang Jalan
  - b. Angkutan Darat
  - c. Angkutan Laut
  - d. Angkutan Udara
  - e. Pos dan Telekomunikasi
2. **Kendaraan bermotor** adalah setiap kendaraan yang digerakkan oleh peralatan teknik yang ada pada kendaraan tersebut, biasanya digunakan untuk angkutan orang atau barang di atas jalan raya selain kendaraan yang berjalan di atas rel. Kendaraan bermotor yang dicatat adalah semua jenis kendaraan kecuali kendaraan bermotor TNI/Polri dan Korps Diplomatik.
3. **Mobil penumpang** adalah setiap kendaraan bermotor yang dilengkapi dengan tempat duduk untuk sebanyak jumlah delapan orang, tidak termasuk tempat duduk untuk pengemudi, baik dilengkapi atau tidak dilengkapi bagasi.
4. **Mobil bis** adalah setiap kendaraan bermotor yang dilengkapi dengan tempat duduk untuk lebih dari delapan orang, tidak termasuk tempat duduk untuk pengemudi, baik dilengkapi atau tidak dilengkapi bagasi.
5. **Mobil truk** adalah setiap kendaraan bermotor yang digunakan untuk angkutan

**TECHNICAL NOTES**

1. **Data on transportations and communications** include:
  - a. Length of Road
  - b. Land Transport
  - c. Sea Transport
  - d. Air Transport
  - e. Pos and Telecommunications
2. **Motor vehicles** are any vehicle that is driven by the existing technical equipment on the vehicle, normally used to transport people or goods on the road other than vehicle that runs on the rails. Motor vehicles recorded are all types of vehicle except motor vehicles owned by TNI/police and the Diplomatic Corps.
3. **Passenger automobile** is any motorized vehicle equipped with seating for as many as eight people, not including seat for the driver, either equipped or not equipped with luggage.
4. **Bus** is any motor vehicles equipped with seating for more than eight people, not including seat for the driver, either equipped or not equipped with luggage.
5. **Truck** is any motor vehicles used to transport goods, other than passenger cars, buses and two-

barang, selain mobil penumpang, mobil bis dan kendaraan bermotor roda dua.

6. **Data panjang jalan** bersumber dari Dinas Pekerjaan Umum dan Perumahan Rakyat Kabupaten/ Kota, diolah dari daftar PJ-II/5.
  7. **Kunjungan kapal** adalah kapal yang datang di pelabuhan baik untuk berlabuh di perairan maupun bersandar di dermaga.
  8. **Kantor Pos** adalah pemberi pelayanan pengiriman barang, uang, dsb, dari suatu tempat ke tempat yang lain Pengguna pelayanan biasanya diharuskan menempel perangko yang cukup pada sampul surat, kartu pos, pos wesel, warkat pos, paket dsb Rumah pos berfungsi sama seperti kantor pos dan kantor pos pembantu, bedanya rumah pos biasanya terletak di daerah terpencil.
  9. **Telekomunikasi** adalah setiap pengiriman dan atau penerimaan dari setiap informasi dalam bentuk tanda-tanda, isyarat, tulisan, gambar, suara dan bunyi melalui sistem kawat, optik, radio atau sistem elektromagnetik lainnya.
  10. **Penyiaran Radio** mencakup penyiaran sinyal suara melalui studio penyiaran radio dan fasilitas untuk transmisi program yang berhubungan dengan masyarakat, termasuk mengumpulkan dan menyalurkan program melalui kabel atau
- wheel motor vehicles.*
  6. **Road length data** derived from the Office of Regency/Municipality Public Works, compiled from the questionnaires PJ-II/5.
  7. **Ship call** is a ship arriving at a port either for docking or berthing.
  8. **Post office** is an establishment dealing with the delivery of goods, letters, money, etc from one place to another place Service users usually put postage stamps on the envelope and postcard or are charged with amount of money in obtaining services such as money order, aerogramme, package post, etc A mailing house has the same function as post office and auxiliary post office It is usually located in remote areas.
  9. **Telecommunication** includes every delivering and or receiving from every information of marking, signal, article, picture, sound and voice through strand or wire system, optic, radio or other electromagnetic system.
  10. **Radio broadcasting** includes voice signals broadcasting through radio broadcasting studios and facilities for the programs transmission related to community, including collecting and distributing programs via cable or satellite, internet (internet

satelit, internet (stasiun radio internet), termasuk penyiaran data yang terintegrasi dengan penyiaran radio.

- 11. Penyiaran dan pemrograman televisi** mencakup pembuatan program saluran televisi lengkap dari komponen program yang dibeli (seperti film, dokumenter, dan lain-lain), komponen program yang dihasilkan sendiri (seperti berita lokal, laporan langsung) atau kombinasi keduanya, pemrograman dari saluran video atas dasar permintaan, dan penyiaran data yang diintegrasikan dengan siaran televisi. Program televisi lengkap dapat disiarkan sendiri atau melalui distribusi pihak ketiga, seperti perusahaan kabel atau provider televisi satelit. Pemrograman dapat bersifat umum atau khusus (misalnya format terbatas seperti program berita, olah raga, pendidikan atau program yang ditujukan untuk anak muda), dapat dibuat dengan bebas tersedia untuk pemakai atau dapat hanya tersedia atas dasar langganan.

*radio station), including integrated data broadcasting with radio broadcasting.*

- 11. Broadcasting and television programming** includes the manufacture of a complete television channel program from purchased program components (such as films, documentaries, etc ), own produced program components (such as local news, live reports) or a combination of both, the programming of the video channel on the basis of demand, and data broadcasting integrated with television broadcasting. Complete television program can broadcast their own or through a third party distribution, such as cable companies or satellite television providers. Programming can be general or specific (e.g. limited formats such as news programs, sports, education or programs aimed at young people), can be made freely available to users or can only available on a subscription basis.

**ULASAN**

Pembangunan infrastruktur jalan di Kabupaten Katingan semakin meningkat dari tahun ke tahun sepanjang 2019-2022.

Panjang jalan Kabupaten di Kabupaten Katingan meningkat dari tahun 2021, semula panjang jalan sepanjang 817,55 km pada tahun 2021 menjadi 822,54 km pada tahun 2022.

Berdasarkan hasil Survei Sosial Ekonomi Nasional (Susenas) Maret 2022, Persentase penduduk berumur 5 tahun ke atas yang mengakses internet sebanyak 57,78 persen

**DESCRIPTION**

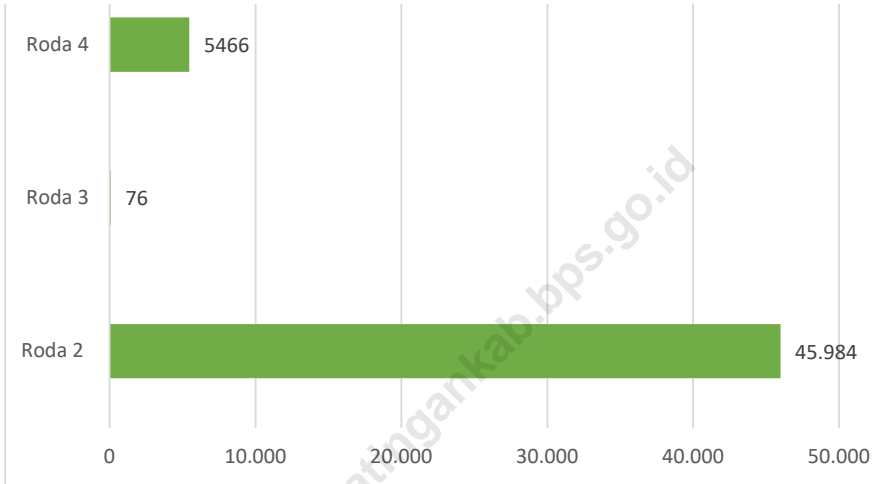
*Road infrastructure development in Katingan Regency is increasing from year to year throughout 2019-2022.*

*The length of Regency roads in the Katingan Regency increased from 2021 initially the length of the road was 817,55 km in 2021 to 822.54 km in 2022.*

*Based on the results of the National Socio-Economic Survey (Susenas) in March 2022, the percentage of the population aged 5 years and over who access the internet is 57.78 percent.*



**Gambar 8.1** Jumlah Kendaraan Bermotor Menurut Jenis Kendaraan di Kabupaten Katingan (unit), 2021  
**Figures** *Number of Vehicle by type of Vehicle in Katingan Regency, 2022*



Sumber/Source: Kantor Bersama Samsat Kasongan



## 8.1 TRANSPORTASI TRANSPORTATION

**Tabel 8.1.1** Panjang Jalan<sup>1</sup> Menurut Tingkat Kewenangan Pemerintahan di Kabupaten Katingan (km), 2019–2022  
**Table 8.1.1** Length of Roads<sup>1</sup> by Level of Government Authority in Katingan Regency (km), 2019–2022

Tingkat Kewenangan Pemerintahan Level of Government Authority	2019	2020	2021	2022
(1)	(2)	(3)	(4)	(5)
Negara2/State2	219,39	219,39	219,39	257,1
Provinsi/Province	68,00	68,01	68,02	68
Kabupaten/Kota Regency/Municipality	807,59	808,67	817,55	822,54
<b>Jumlah/Total</b>	<b>1 094,98</b>	<b>1 096,06</b>	<b>1 104,94</b>	<b>1 109,93</b>

Catatan/Note: <sup>1</sup> Data tidak termasuk panjang jalan tol/Excluding toll road

<sup>2</sup> Berdasarkan Keputusan Menteri Pekerjaan Umum dan Perumahan Rakyat No. 248/KPTS/M/2016/Based on Public Work and Public Housing Ministerial Decree No. 248/KPTS/M/2016

Sumber/Source: Dinas Pekerjaan Umum Provinsi Kalimantan Tengah/Departement of Public Work of Kalimantan Tengah Province  
Dinas Pekerjaan Umum Kabupaten Katingan/Departement of Public Work of Katingan Regency

**Tabel 8.1.2** Panjang Jalan Menurut Jenis Permukaan Jalan di Kabupaten Katingan (km), 2019 -2022  
**Table 8.1.2** Length of Roads by Type of Road Surface in Katingan Regency (km), 2019–2022

Jenis Permukaan Jalan Type of Road Surface	2019	2020	2021	2022
(1)	(2)	(3)	(4)	(5)
Aspal/Paved	279,941	285,349	299,206	302,542
Kerikil/Gravel	8,912	9,918	11,739	16,351
Tanah/Soil	483,682	478,343	471,214	463,209
Lainnya/Others	35,055	35,055	35,385	40,436
<b>Jumlah/Total</b>	<b>807,59</b>	<b>808,665</b>	<b>817,55</b>	<b>822,538</b>

Sumber/Source: Dinas Pekerjaan Umum Provinsi Kalimantan Tengah/Departement of Public Work of Kalimantan Tengah Province

**Tabel  
Table 8.1.3**

**Panjang Jalan Menurut Kondisi Jalan di Kabupaten  
Katingan (km), 2019–2022**  
*Length of Roads by Condition of Roads in Katingan Regency  
(km), 2019–2022*

<b>Kondisi Jalan Condition of Roads</b>	<b>2019</b>	<b>2020</b>	<b>2021</b>	<b>2022</b>
(1)	(2)	(3)	(4)	(5)
Baik/Good	208,718r	212,965	264,246	281,788
Sedang/Moderate	29,029 r	31,95	28,02	19,265
Rusak/Damage	47,986 r	47,032	77,955	78,249
Rusak Berat/Severely Damage	521,857 r	516,718	447,323	443,36
<b>Jumlah/Total</b>	<b>807,59</b>	<b>808,665</b>	<b>817,55</b>	<b>822,236</b>

Sumber/Source: Dinas Pekerjaan Umum Provinsi Kalimantan Tengah/Departement of Public Work of Kalimantan Tengah Province

**Tabel 8.1.4** Jumlah Kendaraan Bermotor Menurut Kecamatan dan Jenis Kendaraan di Kabupaten Katingan (unit), 2022  
**Table** Number of Vehicle by Type of Vehicle and Subdistrict in Katingan Regency (unit), 2022

Kecamatan Subdistrict	Jenis Kendaraan Bermotor Type of Vehicle							
	Roda 4 4 Wheels							
	Sedan	Jeep	Minibus	Microbus	Bus	Pick Up	Light Truck	Truck
(1)	(4)	(5)	(6)	(7)	(8)	(9)	(10)	(11)
Katingan Kuala	1	-	16	-	-	6	-	2
Mendawai	-	1	11	-	-	4	-	1
Kamipang	-	3	73	-	-	38	-	6
Tasik Payawan	-	2	124	-	-	56	-	3
Katingan Hilir	34	166	1 900	12	1	661	29	214
Tewang Sangalang Garing	1	12	280	-	-	120	2	46
Pulau Malan	1	3	118	-	-	87	-	14
Katingan Tengah	3	31	397	1	-	254	7	97
Sanaman Mantikei	-	11	137	-	-	114	8	70
Petak Malai	-	1	10	-	-	2	-	1
Marikit	1	3	26	-	-	36	-	7
Katingan Hulu	-	2	20	-	-	8	-	2
Bukit Raya	-	1	4	-	-	3	-	1
Kecamatan tidak tertera	4	10	75	-	-	44	6	21
<b>Katingan</b>	<b>45</b>	<b>246</b>	<b>3 191</b>	<b>13</b>	<b>1</b>	<b>1 433</b>	<b>52</b>	<b>485</b>

Sumber/Source: Kantor Bersama Samsat Kasongan

Lanjutan Tabel/*Continued Table* 8.1.4

Kecamatan Subdistrict	Jenis Kendaraan Bermotor Type of Vehicle		Jumlah
	Roda 2 2 Wheels Sepeda Motor	Roda 3 3 Wheels Sepeda Motor	
(1)	(2)	(3)	(12)
Katingan Kuala	270	4	299
Mendawai	113	3	133
Kamipang	786	3	909
Tasik Payawan	1 659	4	1 848
Katingan Hilir	20 783	36	23 836
Tewang Sangalang Garing	4 002	4	4 467
Pulau Malan	2 012	1	2 236
Katingan Tengah	5 378	7	6 175
Sanaman Mantikei	1 616	2	1 958
Petak Malai	120	-	134
Marikit	267	-	340
Katingan Hulu	240	-	272
Bukit Raya	37	1	47
Kecamatan tidak tertera	8 701	11	8 872
<b>Katingan</b>	<b>45 984</b>	<b>76</b>	<b>51 526</b>

Sumber/Source: Kantor Bersama Samsat Kasongan

**Tabel 8.1.5** Jumlah Kendaraan Bermotor Menurut Jenis Kendaraan di Kabupaten Katingan (unit), 2019-2022  
**Number of Vehicle by Type of Vehicle in Katingan Regency (unit), 2019-2022**

Jenis Kendaraan Type of Vehicle	2019	2020	2021	2022
(1)	(2)	(3)	(4)	(5)
Kendaraan Bermotor Roda 2	47 804	51 869	56 546	46 060
Mobil Penumpang (Sedan, SUV, MPV)	2 643	3 318	3 581	3 482
Bus	12	13	13	14
Truk	1 713	1 922	2 162	1 970

Sumber/Source: Kantor Bersama Samsat Kasongan



## 8.2 KOMUNIKASI COMMUNICATION

**Tabel 8.2.1** Jumlah Kantor Pos Pembantu Menurut Kecamatan di Kabupaten Katingan, 2019–2022  
*Number of Post Offices Subsidiaries by Subdistrict in Katingan Regency 2019–2022*

Kecamatan Subdistrict	2019	2020	2021	2022
(1)	(2)	(3)	(4)	(5)
Katingan Kuala	1	1	1	1
Mendawai	-	-	-	-
Kamipang	-	-	-	-
Tasik Payawan	-	-	-	-
Katingan Hilir	2	2	2	2
Tewang Sangalang Garing	-	-	-	-
Pulau Malan	-	-	-	-
Katingan Tengah	1	1	1	1
Sanaman Mantikei	-	-	-	-
Petak Malai	-	-	-	-
Marikit	-	-	-	-
Katingan Hulu	-	-	-	-
Bukit Raya	-	-	-	-
<b>Katingan</b>	<b>4</b>	<b>4</b>	<b>4</b>	<b>4</b>

Sumber/Source: PT Pos Indonesia (Persero) di Katingan/PT Pos Indonesia (Persero) in Katingan Regency

**Tabel**  
**Table** 8.2.2

**Persentase Penduduk Berumur 5 Tahun ke Atas yang Menggunakan Telepon Seluler (HP)/Nirkabel Dalam 3 Bulan Terakhir Menurut Jenis Kelamin di Kabupaten Katingan, 2022**

*Percentage of Population Aged 5 Years and Over Using Cellular Phones (HP) / Wireless in the Last 3 Months by Sex in Katingan Regency, 2022*

Jenis Kelamin Sex	Keberadaan Anggota Rumah Tangga yang Menggunakan Telepon Seluler (HP)/Nirkabel	
	Family Member Who Have Mobile Phone (HP)/Wireless	
	Ada	Tidak
(1)	(2)	(3)
Laki-laki/Male	80,92	19,08
Perempuan/Female	72,04	27,96
<b>Laki-laki+ Perempuan/ Male + Female</b>	<b>80,40</b>	<b>19,60</b>

Sumber/Source: Survei Sosial Ekonomi Nasional (Susenans) 2021, BPS/National Socioeconomic Survey 2021, BPS-Statistics Indonesia

**Tabel**  
**Table** 8.2.3

**Persentase Penduduk Berumur 5 Tahun ke Atas yang Menguasai Telepon Seluler(HP)/Nirkabel Dalam 3 Bulan Terakhir Menurut Jenis Kelamin di Kabupaten Katingan, 2022**  
*Percentage of Population Aged 5 Years and Over Who Owns Cellular Phones (HP) / Wireless Wireless in the Last 3 Months by Sex in Katingan Regency, 2022*

Jenis Kelamin Sex	Keberadaan Anggota Rumah Tangga yang Memiliki Telepon Seluler (HP) Family Member Who Have Mobile Phone (HP)		Jumlah Total
	Ada	Tidak	
(1)	(2)	(3)	(4)
Laki-laki/Male	...	...	...
Perempuan/Female	...	...	...
<b>Laki-laki+ Perempuan/ Male + Female</b>	...	...	...

Sumber/Source: Survei Sosial Ekonomi Nasional (Susenas) 2021, BPS/National Socioeconomic Survey 2021, BPS-Statistics Indonesia

**Tabel 8.2.4** **Persentase Penduduk Berumur 5 Tahun ke Atas yang Mengakses Internet (Termasuk Facebook, Twitter, BBM, Whatsapp) Dalam 3 Bulan Terakhir Menurut Jenis Kelamin di Kabupaten Katingan, 2022**  
***Percentage of Population Aged 5 Years and Over Accessing the Internet (Including Facebook, Twitter, BBM, Whatsapp) in the Last 3 Months by Sex in Katingan Regency, 2022***

Jenis Kelamin Sex	Akses Internet Internet Access		Jumlah Total
	Ya	Tidak	
(1)	(2)	(3)	(4)
Laki-laki/Male	59,35	40,65	100
Perempuan/Female	56,10	43,90	100
<b>Laki-laki+ Perempuan/Male + Female</b>	<b>57,78</b>	<b>42,22</b>	<b>100</b>

Sumber/Source: Survei Sosial Ekonomi Nasional (Susenas) 2021, BPS/National Socioeconomic Survey 2021, BPS-Statistics Indonesia

**Tabel**  
**Table** 8.2.5

**Data Menara Komunikasi Menurut Kecamatan dan Operator Komunikasi, 2022**  
*Statistics of Indonesian Telecommunication Company Customer by Subdistrict and Communication Operator, 2022*

Kecamatan Subdistrict	Jumlah Site	Operator Telekomunikasi					Lain- Lain
		PT Telkomsel	PT Indosat	PT Excelcomindo	PT Mitratel	PT Telkom (Flexi)	
(1)	(2)	(3)	(4)	(5)	(6)	(7)	(8)
Katingan Kuala	17	7	7	3	-	-	-
Mendawai	4	1	3	-	-	-	-
Kamipang	8	5	3	-	-	-	-
Tasik Payawan	9	2	6	1	-	-	-
Katingan Hilir	38	19	15	6	-	-	-
Tewang	8	2	4	1	-	-	-
Sangkalang Garing	5	3	2	-	-	-	-
Pulau Malan	22	13	11	4	-	-	-
Katingan Tengah	12	6	5	1	-	-	-
Sanaman Mantikei	7	7	-	-	-	-	-
Petak Malai	12	11	1	-	-	-	-
Katingan Hulu	15	15	-	-	-	-	-
Bukit Raya	6	6	-	-	-	-	-

Sumber/Source: Dinas Komunikasi, Informatika, Statistik dan Persandian Kabupaten Katingan



# 09

## Perbankan, Investasi, dan Koperasi

*Banking, Investment, and Cooperative*

### **BANKING, COOPERATIVE, AND PRICES**

#### Jumlah Pasar Tradisional di Kabupaten Katingan 2022

*Number of Traditional Market  
in Katingan Regency 2022*

# 21



#### Jumlah Perusahaan yang Berizin di Kabupaten Katingan 2022

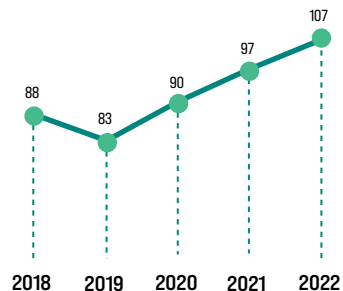
*Number of Licensed Establishment  
in Katingan Regency 2022*

# 2.115



#### Jumlah Koperasi Aktif di Kabupaten Katingan

*Number of Active Cooperatives in Katingan Regency*







**PENJELASAN TEKNIS****TECHNICAL NOTES**

1. **Data statistik penanaman modal** yang disetujui pemerintah terdiri dari Penanaman Modal Asing (PMA) dan Penanaman Modal Dalam Negeri (PMDN) bersumber dari Badan Penanaman Modal Daerah (BPMD) Data mengenai realisasi investasi penanaman modal tidak termasuk sektor minyak, asuransi dan perbankan Data telah memperhatikan perubahan investasi yang beralih status dan juga pengurangan investasi yang dicabut izin usahanya.
  2. **Data statistik perbankan** bersumber dari Bank Indonesia.
  3. **Kantor bank** terdiri dari Kantor Cabang (KC), Kantor Cabang Pembantu (KCP), dan kantor di bawah KCP.
  4. **Aktiva** adalah kekayaan, baik yang berupa uang maupun benda lain yang dapat dinilai dengan uang ataupun yang tidak berwujud secara nyata, seperti hak paten.
  5. **Koperasi** adalah badan usaha yang beranggotakan orang seorang atau badan hukum koperasi dengan melandaskan kegiatannya berdasarkan prinsip koperasi sekaligus sebagai gerakan ekonomi rakyat yang berdasar atas asas kekeluargaan.
  6. **Koperasi Simpan Pinjam** adalah Koperasi yang melakukan usaha simpan pinjam bagi para
1. **Statistical data of government approved investments** consist of Foreign Investment and Domestic Investment sourced from the Regional Investment Board (BPMD) Data on investment realization are excluding oil, insurance and banking sector The data have noticed the change in investment that switch the status and also reduced the investment that the license has been revoked.
  2. **Banking statistics data** sourced from Bank Indonesia.
  3. **Office of the bank** consists of Branch Office (KC), Sub branch Office (KCP), and offices under the KCP.
  4. **Activa** are assets, whether in the form of money or other objects that can be valued with money or that are not tangible, such as patents.
  5. **Cooperative** is an establishment that its members are people or establishments with legal status of cooperative and its activities based on people economic movement.
  6. **Savings and Loans Cooperation** is a cooperative that conducts savings and loan business for its

- anggotanya.
7. **Koperasi Produksi** adalah Koperasi dengan kegiatan memproduksi suatu barang baik barang jadi/setengah jadi.
  8. **Koperasi Pemasaran** adalah Koperasi dengan kegiatan dibidang pemasaran produk yang dihasilkan oleh para anggotanya.
  9. **Koperasi Konsumen** adalah koperasi dengan kegiatan menyediakan barang.
7. **Production Cooperation** is a Cooperative with activities to produce a good goods finished goods/semi-finished.
  8. **Marketing Cooperation** is a Cooperative with activities in the field of product marketing generated by its members.
  9. **Consumer Cooperation** is a cooperative with activities to provide goods.

<https://katingankab.bps.go.id/>

**ULASAN****DESCRIPTION**

Bank Indonesia mencatat bahwa pada Januari 2022, jumlah aktiva rupiah dan valuta asing bank umum dan BPR di Kabupaten Katingan mencapai 552,58 milyar Rupiah, Posisi simpanan masyarakat pada bank mencapai 565,65 milyar Rupiah, Pinjaman yang diberikan Bank mencapai 3.99 triliun rupiah, dan posisi kredit untuk usaha mikro, kecil dan menengah yang diberikan bank mencapai 835,04 milyar rupiah.

Penerbitan Surat Izin Usaha Perdagangan oleh Dinas Penanaman Modal dan Pelayanan Terpadu Satu Pintu Kabupaten Katingan pada tahun 2022 sebanyak 2115.

Pasar tradisional yang ada di Kabupaten Katingan ada sebanyak 21 buah di tahun 2022. Kecamatan dengan pasar tradisional terbanyak adalah Kecamatan Katingan Hilir.

Koperasi aktif yang ada di Kabupaten Katingan di tahun 2022 ada sebanyak 107 buah, dimana 80,45 persen merupakan koperasi produsen dari seluruh koperasi di kabupaten katingan.

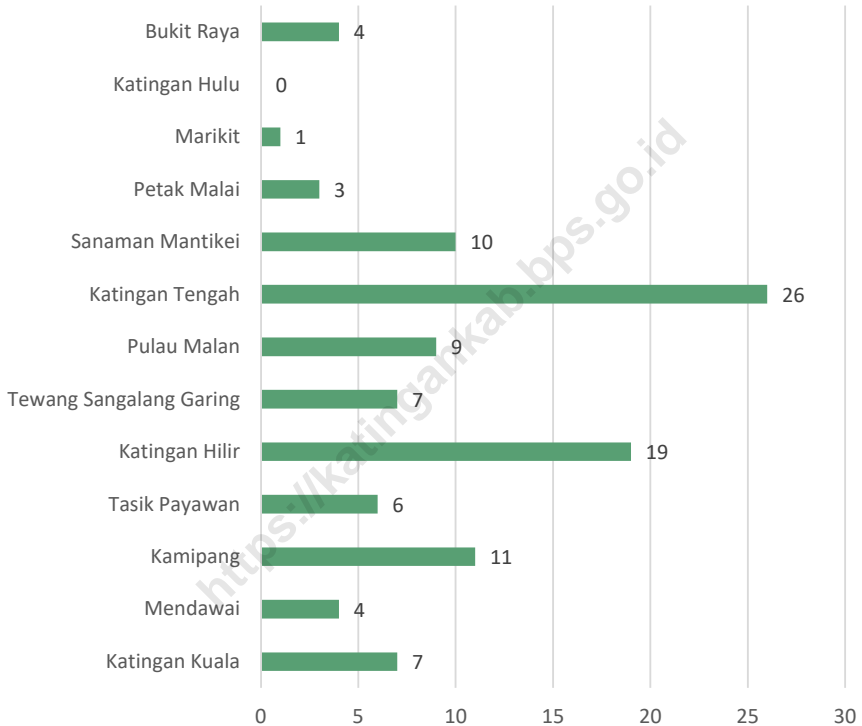
*Bank Indonesia notes that in January 2022, the total assets of rupiah and foreign exchange of commercial banks and BPRs in Katingan Regency reached 552.58 billion Rupiahs, the position of public deposits at banks reached 565.65 billion Rupiahs, loans provided by Banks reached 3.99 trillion rupiahs , and the credit position for micro, small and medium businesses provided by banks reached 835.04 billion rupiah.*

*The issuance of Trading Business License by the Office of Investment and Integrated Services of One Gate of Katingan Regency in 2022 was 2115.*

*There are 21 traditional markets in Katingan Regency in 2022. Subdistricts with the most traditional markets are Katingan Hilir.*

*There are 107 active cooperatives in Katingan Regency in 2022, where 80.45 percent are producer cooperatives from total cooperative in katingan regency.*



**Gambar**  
**Figures****9.1****Jumlah Koperasi Aktif Menurut Kecamatan di Kabupaten Katingan, 2022**  
**Number of Active Cooperative by Subdistrict in Katingan Regency, 2022**

Sumber/Source: Dinas Koperasi, Usaha Kecil Menengah, Perdagangan, dan Perindustrian Kabupaten Katingan/  
Cooperatives, Small and Medium Enterprises, Trade and Industry Office of Katingan Regency



## 9.1 PERBANKAN BANKING

**Tabel 9.1.1** Jumlah Aktiva Rupiah dan Valuta Asing Bank Umum dan BPR Menurut Bulan di Kabupaten Katingan (Juta rupiah), 2021-2022  
*Total Commercial and Rural Bank's Assets in Rupiah and Foreign Currency in Katingan Regency (Million rupiah), 2021-2022*

Bulan Month	2021	2022
(1)	(2)	(3)
Januari/ January	497 032	552 583
Februari/ February	491 657	552 583
Maret/ March	493 334	550 855
April/ April	498 487	566 209
Mei/ May	509 614	557 051
Juni/ June	513 116	581 325
Juli/ July	525 695	655 912
Agustus/ August	555 908	676 441
September/ September	555 294	671 341
Oktober/October	555 294	686 455
November/ November	555 977	691 255
Desember/ December	558 693	696 610

Sumber/Source: <sup>1</sup><https://www.bi.go.id/id/statistik/sekda/StatistikRegionalDetail.aspx?idprov=62>, diakses tanggal 5 Februari 2021 / <https://www.bi.go.id/id/statistik/sekda/StatistikRegionalDetail.aspx?idprov=62>, accessed in February 5th 2021  
<sup>2</sup><https://www.bi.go.id/id/statistik/ekonomi-keuangan/sekda/StatistikRegionalDetail.aspx?idprov=62>, diakses tanggal 21 Februari 2022 / <https://www.bi.go.id/id/statistik/ekonomi-keuangan/sekda/StatistikRegionalDetail.aspx?idprov=62>, accessed in Februari 21<sup>st</sup> 2022

**Tabel**  
**Table** 9.1.2

**Posisi Simpanan Masyarakat Dalam Rupiah dan Valuta Asing Bank Umum dan BPR Menurut Bulan di Kabupaten Katingan (Juta rupiah), 2021-2022**  
**Position of Rupiah and foreign Currency Community Deposits in Commercial Banks and Rural Banks by Month in Katingan Regency (Million rupiah), 2021-2022**

Bulan Month	2021			Jumlah
	Jenis Simpanan			
	Giro	Simpanan Berjangka	Tabungan	
(1)	(2)	(3)	(4)	(5)
Januari/ January	243 273	112 594	384 666	740 533
Februari/ February	175 884	252 987	362 881	791 752
Maret/ March	110 375	254 358	358 441	723 174
April/ April	152 033	253 033	390 639	795 704
Mei/ May	171 730	259 310	401 343	832 382
Juni/ June	161 643	258 493	385 034	805 169
Juli/ July	103 940	259 148	406 105	769 193
Agustus/ August	81 663	253 479	334 006	669 149
September/ September	142 383	250 217	339 372	731 972
Oktober/October	109 748	245 784	337 577	693 109
November/ November	87 869	247 039	353 559	688 467
Desember/ December	205 107	57 224	377 798	640 129



Lanjutan Tabel/*Continued Table* 9.1.2

Bulan Month	2022			Jumlah
	Jenis Simpanan			
	Giro	Simpanan Berjangka	Tabungan	
(1)	(6)	(7)	(8)	(9)
Januari/ January	94 700	117 323	353 630	565 653
Februari/ February	160 849	116 372	374 132	651 353
Maret/ March	180 222	117 454	357 149	654 825
April/ April	190 790	117 962	395 569	704 321
Mei/ May	200 210	119 340	371 258	690 808
Juni/ June	208 277	119 517	363 638	691 432
Juli/ July	115 921	119 024	372 939	607 884
Agustus/ August	160 592	122 366	363 458	646 416
September/ September	145 288	122 323	367 174	634 785
Oktober/October	152 381	122 923	373 808	649 112
November/ November	186 016	123 692	413 585	723 293
Desember/ December	136 815	54 822	439 650	631 288

Sumber/Source: <sup>1</sup><https://www.bi.go.id/id/statistik/sekda/StatistikRegionalDetail.aspx?idprov=62>, diakses tanggal 5 Februari 2021 / <https://www.bi.go.id/id/statistik/sekda/StatistikRegionalDetail.aspx?idprov=62>, accessed in February 5th 2021

<sup>2</sup><https://www.bi.go.id/id/statistik/ekonomi-keuangan/sekda/StatistikRegionalDetail.aspx?idprov=62>, diakses tanggal 21 Februari 2022 / <https://www.bi.go.id/id/statistik/ekonomi-keuangan/sekda/StatistikRegionalDetail.aspx?idprov=62>, accessed in Februari 21<sup>st</sup> 2022

**Tabel**  
**Table** 9.1.3

**Posisi Pinjaman Dalam Rupiah dan Valuta Asing Bank Umum dan BPR Menurut Bulan dan Jenis Penggunaan di Kabupaten Katingan (Juta rupiah), 2021-2022**  
**Loan Position in Rupiah and Foreign Currency Given by Commercial Banks and Rural Banks by Month and type of Use in Katingan Regency (Million rupiah), 2021-2022**

Bulan Month	2021					
	Modal Kerja			Investasi		
	Rupiah	Valuta Asing	Jumlah	Rupiah	Valuta Asing	Jumlah
(1)	(2)	(3)	(4)	(5)	(6)	(7)
Januari/ January	461 106	-	461 106	892 560	2 446 481	3 339 041
Februari/ February	473 144	-	473 144	899 763	2 483 100	3 382 863
Maret/ March	487 462	-	487 462	489 100	2 430 656	2 919 757
April/ April	494 528	-	494 528	512 162	2 417 270	2 929 433
Mei/ May	497 503	-	497 503	510 156	2 389 658	2 899 814
Juni/ June	503 179	-	503 179	508 350	2 426 474	2 934 824
Juli/ July	505 062	-	505 062	507 300	2 420 198	2 927 498
Agustus/ August	529 211	-	529 211	507 424	2 387 567	2 894 990
September/ September	497 716	-	497 716	110 210	2 193 840	2 304 050
Oktober/October	559 503	-	559 503	579 976	2 171 611	2 751 587
November/ November	...	...	...	...	...	...
Desember/ December	...	...	...	...	...	...

Lanjutan Tabel/*Continued Table* 9.1.3

Bulan Month	2021					
	Konsumsi			Jumlah Pinjaman		
	Rupiah	Valuta Asing	Jumlah	Rupiah	Valuta Asing	Jumlah
(1)	(8)	(9)	(10)	(11)	(12)	(13)
Januari/ January	733 433	-	733 433	2 087 098	2 446 481	4 533 580
Februari/ February	732 264	-	732 264	2 105 171	2 483 100	4 588 271
Maret/ March	729 211	-	729 211	1 705 773	2 430 656	4 136 429
April/ April	730 731	-	730 731	1 737 422	2 417 270	4 154 692
Mei/ May	732 686	-	732 686	1 740 344	2 389 658	4 130 002
Juni/ June	657 822	-	657 822	1 669 351	2 426 474	4 095 825
Juli/ July	657 655	-	657 655	1 670 017	2 420 198	4 090 216
Agustus/ August	656 420	-	656 420	1 693 054	2 387 567	4 080 620
September/ September	613 878	-	613 878	1 221 804	2 193 840	3 415 643
Oktober/October	666 396	-	666 396	1 805 875	2 171 611	3 977 486
November/ November	...	...	...	...	...	...
Desember/ December	...	...	...	...	...	...

Lanjutan Tabel/Continued Table 9.1.3

Bulan Month	2022					
	Modal Kerja			Investasi		
	Rupiah	Valuta Asing	Jumlah	Rupiah	Valuta Asing	Jumlah
(1)	(14)	(15)	(16)	(17)	(18)	(19)
Januari/ January	593 122	-	593 122	595 372	2 103 356	2 698 728
Februari/ February	604 255	-	604 255	800 293	2 101 161	2 901 455
Maret/ March	620 571	-	620 571	795 972	1 939 800	2 735 771
April/ April	594 952	-	594 952	791 763	1 957 080	2 748 843
Mei/ May	599 149	-	599 149	792 855	1 968 420	2 761 275
Juni/ June	621 675	-	621 675	792 078	1 844 311	2 636 389
Juli/ July	832 202	-	832 202	784 158	1 836 265	2 620 423
Agustus/ August	657 649	-	657 649	971 917	1 837 502	2 809 419
September/ September	901 481	-	901 481	773 788	1 713 857	2 487 645
Oktober/October	919 657	-	919 657	769 842	1 745 306	2 515 149
November/ November	670 691	-	670 691	1 048 567	1 760 301	2 808 868
Desember/ December	687 090	-	687 090	1 064 705	1 566 811	2 631 516

Lanjutan Tabel/*Continued Table* 9.1.3

Bulan Month	2022					
	Konsumsi			Jumlah Pinjaman		
	Rupiah	Valuta Asing	Jumlah	Rupiah	Valuta Asing	Jumlah
(1)	(20)	(21)	(22)	(23)	(24)	(25)
Januari/ January	700 691	-	700 691	1 889 186	2 103 356	3 992 542
Februari/ February	705 640	-	705 640	2 110 188	2 101 161	4 211 350
Maret/ March	713 406	-	713 406	2 129 949	1 939 800	4 069 748
April/ April	719 175	-	719 175	2 105 890	1 957 080	4 062 970
Mei/ May	718 476	-	718 476	2 110 481	1 968 420	4 078 901
Juni/ June	721 722	-	721 722	2 135 474	1 844 311	3 979 785
Juli/ July	723 347	-	723 347	2 339 707	1 836 265	4 175 972
Agustus/ August	734 463	-	734 463	2 364 029	1 837 502	4 201 532
September/ September	737 442	-	737 442	2 412 710	1 713 857	4 126 567
Oktober/October	741 335	-	731 445	2 430 835	1 745 306	4 176 141
November/ November	744 941	-	744 941	2 464 200	1 760 301	4 224 501
Desember/ December	746 763	-	746 763	2 498 558	1 566 811	4 065 369

Sumber/*Source*: <sup>1</sup><https://www.bi.go.id/id/statistik/sekda/StatistikRegionalDetail.aspx?idprov=62>, diakses tanggal 5 Februari 2021 / <https://www.bi.go.id/id/statistik/sekda/StatistikRegionalDetail.aspx?idprov=62>, accessed in February 5th 2021  
<sup>2</sup><https://www.bi.go.id/id/statistik/ekonomi-keuangan/sekda/StatistikRegionalDetail.aspx?idprov=62>, diakses tanggal 21 Februari 2022 / <https://www.bi.go.id/id/statistik/ekonomi-keuangan/sekda/StatistikRegionalDetail.aspx?idprov=62>, accessed in Februari 21<sup>st</sup> 2022

**Tabel**  
**Table** 9.1.4

**Posisi Kredit untuk Usaha Mikro, Kecil, dan Menengah yang Diberikan Bank Umum Menurut Bulan di Kabupaten Katingan (Juta rupiah), 2021-2022**  
**Credit Position for Micro, Small, and Medium Enterprises Provided by Commercial Banks by Month in Katingan Regency (Million rupiah), 2021-2022**

Bulan Month	2021			Jumlah
	Kriteria Usaha			
	Mikro	Kecil	Menengah	
(1)	(2)	(3)	(4)	(5)
Januari/ January	112 489	218 761	251 966	583 216
Februari/ February	108 562	217 121	263 014	588 697
Maret/ March	110 431	216 994	266 083	593 508
April/ April	109 375	226 954	281 655	617 985
Mei/ May	110 228	228 709	279 572	618 510
Juni/ June	116 627	229 982	281 803	628 412
Juli/ July	121 822	234 974	281 186	637 981
Agustus/ August	144 361	240 118	278 792	663 271
September/ September	144 159	217 539	84 976	446 674
Oktober/October	142 183	251 033	349 672	742 888
November/ November	138 528	257 841	346 171	742 540
Desember/ December	259 813	264 608	326 623	851 043

Lanjutan Tabel/Continued Table 9.1.4

Bulan Month	2022			Jumlah
	Kriteria Usaha			
	Mikro	Kecil	Menengah	
(1)	(6)	(7)	(8)	(9)
Januari/ January	266 761	266 233	302 045	835 039
Februari/ February	268 240	272 630	304 888	845 758
Maret/ March	273 725	278 836	327 527	880 088
April/ April	271 535	280 923	326 773	879 236
Mei/ May	273 842	278 416	301 338	853 236
Juni/ June	266 783	280 797	340 362	887 943
Juli/ July	278 302	278 279	267 662	824 242
Agustus/ August	273 641	277 545	359 907	911 093
September/ September	295 731	270 732	402 442	968 905
Oktober/October	303 429	276 876	397 834	978 139
November/ November	312 956	277 803	406 060	996 819
Desember/ December	316 272	280 006	405 396	1 001 674

Sumber/Source: <sup>1</sup><https://www.bi.go.id/id/statistik/sekda/StatistikRegionalDetail.aspx?idprov=62>, diakses tanggal 5 Februari 2021 / <https://www.bi.go.id/id/statistik/sekda/StatistikRegionalDetail.aspx?idprov=62>, accessed in February 5th 2021  
<sup>2</sup><https://www.bi.go.id/id/statistik/ekonomi-keuangan/sekda/StatistikRegionalDetail.aspx?idprov=62>, diakses tanggal 21 Februari 2022 / <https://www.bi.go.id/id/statistik/ekonomi-keuangan/sekda/StatistikRegionalDetail.aspx?idprov=62>, accessed in Februari 21<sup>st</sup> 2022

## 9.2 INVESTASI INVESTMENT

**Tabel 9.2.1** Jumlah Perusahaan yang Memiliki Izin Menurut Bentuk Badan Hukum di Kabupaten Katingan, 2017-2021  
*Number of Establishmnet by Legal Form in Katingan Regency, 2018-2022*

Badan Hukum Legal Form	2018	2019	2020	2021	2022
(1)	(2)	(3)	(4)	(5)	(6)
PT	16	14	13	6	248
CV/Firma	58	58	51	25	454
Koperasi/ Cooperative	4	3	10	3	57
Perorangan/ Individual	131	176	134	31	1 345
Lainnya/ Others	8	1	1	1	11
<b>Jumlah</b>	<b>217</b>	<b>252</b>	<b>209</b>	<b>66</b>	<b>2 115</b>

Sumber/Source: Dinas Penanaman Modal dan Pelayanan Terpadu Satu Pintu Kabupaten Katingan/*Integrated Services and Licensing Office of Katingan Regency*



**Tabel**  
**Table** 9.2.2

**Jumlah Penerbitan Surat Izin Usaha Perdagangan di Kabupaten Katingan, 2014-2022**  
**Number of Accomplishment Trading Admission Letters in Katingan Regency, 2014-2022**

Tahun Year	SIU Perdagangan Accomplishment Trading Admission Letters
(1)	(2)
2014	348
2015	267
2016	243
2017	219
2018	217
2019	252
2020	209
2021	66
2022	2115

Sumber/Source: Dinas Penanaman Modal dan Pelayanan Terpadu Satu Pintu Kabupaten Katingan/*Integrated Services and Licensing Office of Katingan Regency*

**Tabel 9.2.3** Jumlah Pasar Tradisional Menurut Kecamatan di Kabupaten Katingan, 2021 - 2022  
**Table** Number of Traditional Market by Subdistrict in Katingan Regency, 2021 - 2022

Kecamatan Subdistrict	2021	2022
(1)	(2)	(3)
Katingan Kuala	5	5
Mendawai	1	1
Kamipang	-	-
Tasik Payawan	-	-
Katingan Hilir	6	6
Tewang Sangalang Garing	2	2
Pulau Malan	3	3
Katingan Tengah	1	1
Sanaman Mantikei	1	1
Petak Malai	-	-
Marikit	1	1
Katingan Hulu	1	1
Bukit Raya	-	-
<b>Jumlah/Total</b>	<b>21</b>	<b>21</b>

Sumber/Source: Dinas Penanaman Modal dan Pelayanan Terpadu Satu Pintu Kabupaten Katingan/*Integrated Services and Licensing Office of Katingan Regency*

### 9.3 KOPERASI COOPERATIVE

**Tabel 9.3.1** Jumlah Koperasi Aktif Menurut Kecamatan di Kabupaten Katingan, 2019–2022  
*Number of Active Cooperative by Subdistrict in Katingan Regency, 2019–2022*

Kecamatan Subdistrict	2019	2020	2021	2022
(1)	(2)	(3)	(4)	(5)
Katingan Kuala	5	5	6	7
Mendawai	2	3	3	4
Kamipang	9	10	11	11
Tasik Payawan	6	6	6	6
Katingan Hilir	13	16	17	19
Tewang Sangalang Garing	5	6	7	7
Pulau Malan	8	7	7	9
Katingan Tengah	21	21	22	26
Sanaman Mantikei	9	9	10	10
Petak Malai	2	2	3	3
Marikit	1	1	1	1
Katingan Hulu	-	-	-	-
Bukit Raya	3	4	4	4
<b>Katingan</b>	<b>84</b>	<b>90</b>	<b>97</b>	<b>107</b>

Sumber/Source: Dinas Koperasi, Usaha Kecil Menengah, Perdagangan, dan Perindustrian Kabupaten Katingan/ *Cooperatives, Small and Medium Enterprises, Trade and Industry Office of Katingan Regency*

**Tabel 9.3.2** Jumlah Koperasi Aktif Menurut Kelompok Koperasi dan Kecamatan di Kabupaten Katingan, 2022  
**Number of Active Cooperation by Cooperation group and Subdistrict in Katingan Regency, 2022**

Kecamatan Subdistrict	Jenis Koperasi Type of Cooperative							
	KPRI	KSU	KSP	KOP KAR	KOP BUN	KOP POL	KOP WANITA	KOP PONTREN
(1)	(2)	(3)	(4)	(5)	(6)	(7)	(8)	(9)
Katingan Kuala	-	4	-	-	2	-	-	-
Mendawai	-	-	-	-	1	-	-	-
Kamipang	1	2	-	1	2	-	-	-
Tasik Payawan	-	2	-	-	2	-	-	1
Katingan Hilir	4	7	4	2	6	1	2	1
Tewang Sangalang Garing	-	1	-	1	3	-	-	-
Pulau Malan	-	2	-	-	6	-	-	-
Katingan Tengah	2	3	-	-	14	-	1	-
Sanaman Mantikei	1	7	-	1	3	-	-	-
Petak Malai	-	-	-	-	2	-	-	-
Marikit	1	1	-	-	-	-	-	-
Katingan Hulu	-	-	-	-	-	-	-	-
Bukit Raya	-	3	-	-	-	-	-	-
<b>Katingan</b>	<b>9</b>	<b>32</b>	<b>4</b>	<b>5</b>	<b>41</b>	<b>1</b>	<b>3</b>	<b>2</b>

Sumber/Source: Dinas Koperasi, Usaha Kecil Menengah, Perdagangan, dan Perindustrian Kabupaten Katingan/ Cooperatives, Small and Medium Enterprises, Trade and Industry Office of Katingan Regency

**Tabel**  
**Table** 9.3.3

**Jumlah Koperasi Aktif Menurut Jenis Koperasi dan Kecamatan di Kabupaten Katingan, 2022**  
*Number of Active Cooperative by Type of Cooperative and Subdistrict in Katingan Regency, 2022*

Kecamatan Subdistrict	Jenis Koperasi Type of Cooperative					Jumlah
	Produsen	Konsumen	Jasa	Simpan Pinjam	Pemasaran	
(1)	(2)	(3)	(4)	(5)	(6)	(7)
Katingan Kuala	19	2	1	-	-	22
Mendawai	5	-	1	-	-	6
Kamipang	12	1	-	1	1	15
Tasik Payawan	9	-	-	1	-	10
Katingan Hilir	31	3	-	16	1	51
Tewang Sangalang Garing	12	1	-	-	-	13
Pulau Malan	19	-	1	1	-	21
Katingan Tengah	30	1	1	2	-	34
Sanaman Mantikei	18	2	1	1	-	22
Petak Malai	11	-	-	-	-	11
Marikit	4	1	-	1	-	6
Katingan Hulu	3	-	-	-	-	3
Bukit Raya	4	1	-	1	-	6
<b>Katingan</b>	<b>177</b>	<b>12</b>	<b>5</b>	<b>24</b>	<b>2</b>	<b>220</b>

Sumber/Source: Dinas Koperasi, Usaha Kecil Menengah, Perdagangan, dan Perindustrian Kabupaten Katingan/ *Cooperatives, Small and Medium Enterprises, Trade and Industry Office of Katingan Regency*

**Tabel 9.3.4** Jumlah Koperasi Aktif dan Tidak Aktif Menurut Kecamatan di Kabupaten Katingan, 2022  
**Table** *Number of Active and Non Active Cooperative by Subdistrict in Katingan Regency, 2022*

Kecamatan Subdistrict	Koperasi Aktif	Koperasi Tidak Aktif	Jumlah
(1)	(2)	(3)	(4)
Katingan Kuala	7	15	22
Mendawai	4	2	6
Kamipang	11	4	15
Tasik Payawan	6	4	10
Katingan Hilir	19	32	51
Tewang Sangalang Garing	7	6	13
Pulau Malan	9	12	21
Katingan Tengah	26	8	34
Sanaman Mantikei	10	12	22
Petak Malai	3	8	11
Marikit	1	5	6
Katingan Hulu	-	3	3
Bukit Raya	4	2	6
<b>Katingan</b>	<b>107</b>	<b>113</b>	<b>220</b>

Sumber/Source: Dinas Koperasi, Usaha Kecil Menengah, Perdagangan, dan Perindustrian Kabupaten Katingan/ *Cooperatives, Small and Medium Enterprises, Trade and Industry Office of Katingan Regency*

# 10

## Pengeluaran Penduduk

*Population Expenditure*

### POPULATION EXPENDITURE

#### Persentase Pengeluaran Per Kapita Sebulan Tertinggi di Kabupaten Katingan

*The Highest Percentage of Monthly Expenditure Per Capita in Katingan Regency*



**Perumahan dan Fasilitas Rumah Tangga**  
*Housing and Household Facility*

**25,30%**



**Makanan dan Minuman Jadi**  
*Prepared food and Beverages*

**15,46%**



**Aneka Barang dan Jasa**  
*Goods and Services*

**9,27%**



**Ikan/Udang/Cumi/Kerang**  
*Fish/Shrimp/Common Squid/Shells*

**7,93%**



**Rokok**  
*Tobacco*

**7,63%**





## PENJELASAN TEKNIS

1. **Data pengeluaran dan konsumsi penduduk** menurut kelompok barang diperoleh dari Survei Sosial Ekonomi (Susenas), yang mencakup semua kabupaten/kota di Kalimantan Tengah
2. **Pelaksanaan Susenas 2019** mencakup 7 480 rumah tangga sampel yang tersebar di seluruh kabupaten/kota di Kalimantan Tengah
3. **Data konsumsi/pengeluaran rumah tangga** yang dikumpulkan pada Susenas 2019 di bagi menjadi dua kelompok yaitu konsumsi makanan dan bukan makanan
4. **Konsumsi/pengeluaran makanan** dirinci menjadi 215 komoditi, masing-masing dikumpulkan data kuantitas dan nilainya
5. **Untuk konsumsi bukan makanan** pada umumnya yang dikumpulkan hanya data nilainya, kecuali untuk beberapa jenis pengeluaran tertentu, seperti penggunaan listrik, air, gas, dan bahan bakar minyak (BBM) yang dikumpulkan kuantitasnya

## TECHNICAL NOTES

1. **Expenditure and consumption data of population** by commodity groups are obtained from the Social Economy Survey (SUSENAS), which includes all regency/Municipality in Kalimantan Tengah
2. **The Susenas 2019** cover 7 480 households sample spread all over Kalimantan Tengah
3. **Data consumption/ expenditure of households** that is collected on SUSENAS 2019 is divided into two groups namely consumption of food and non-food
4. **Consumption/expenditure of food** are specified into 215 commodities, which each commodity is collected the quantities and its value
5. **Non-food consumption**, generally, is collected are only values, except for some specific types of expenditures, such as the use of electricity, water, gas, and fuel oil (BBM), collected quantity



**ULASAN**

Pada tahun 2022, rata-rata pengeluaran perkapita sebulan di Kabupaten Katingan masih didominasi oleh pengeluaran untuk komoditas makanan sebesar 58,84 persen dari total pengeluaran penduduk per kapita di Kabupaten Katingan selama sebulan dibelanjakan untuk komoditas makanan, yaitu sebesar 839.397 rupiah.

Pada tahun 2022, golongan pengeluaran perkapita sebulan didominasi oleh golongan lebih dari 1.500.000 rupiah yaitu sebesar 35,10 persen. Pada empat tahun terakhir, rata-rata pengeluaran per kapita sebulan di Kabupaten Katingan tidak ada yang dibawah 299 999 rupiah.

Untuk komoditas makanan, 21,72 persen dibelanjakan untuk Makanan dan Minuman Jadi. Untuk komoditas non makanan, 58,60 persen dibelanjakan oleh penduduk Kabupaten Katingan untuk perumahan dan fasilitas rumah tangga.

**DESCRIPTION**

*In 2022, the average monthly expenditure per capita in Katingan Regency is still dominated by spending on food commodities 58.84 percent of the total expenditure per capita population in Katingan Regency during the month spent on food commodities, amounting to 839,397 rupiah.*

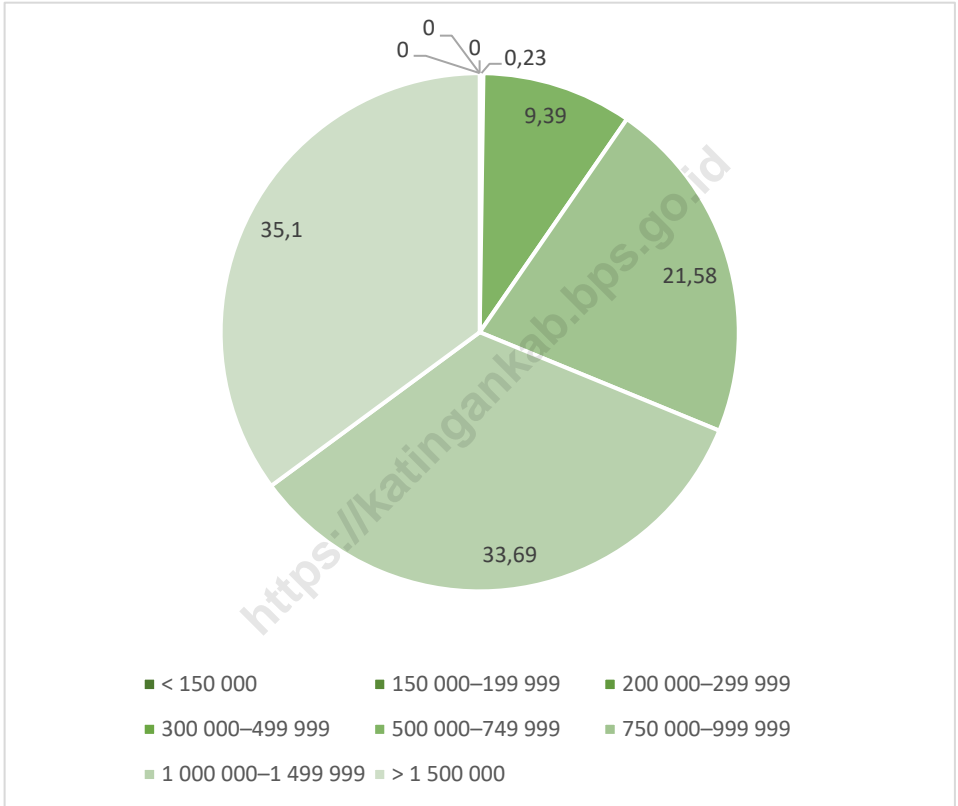
*In 2022, the monthly per capita expenditure group is dominated by the group of more than 1,500,000 rupiah, which is 35.10 percent. In the last four years, the average monthly per capita expenditure in Katingan Regency is not below 299,999 rupiah.*

*For food commodities, 21.72 percent is spent on Food and Beverage. For non-food commodities, 58,60 percent was spent by residents of Katingan Regency for housing and household facilities.*



**Gambar** 10.1  
**Figures**

**Persentase Penduduk Menurut Golongan Pengeluaran Per Kapita Sebulan di Kabupaten Katingan, 2022**  
*Percentage of Population by Expenditure Per capita Per Month Class in Katingan Regency, 2022*



Sumber/Source: BPS, Survei Sosial Ekonomi Nasional (Susenas) Maret/BPS-Statistics Indonesia, National Socioeconomic Survey March



**Tabel**  
**Table** 10.1

**Rata-rata Pengeluaran per Kapita Sebulan Menurut Kelompok Komoditas (rupiah) di Kabupaten Katingan, 2021 dan 2022**  
*Monthly Average Expenditure per Capita by Commodity Group (rupiahs) in Katingan Regency 2021 and 2022*

Kelompok Komoditas/Comodity Group	2021	2022
(1)	(2)	(3)
Makanan/Food		
Padi-padian/Cereals	87 719	96 485
Umbi-umbian/Tubers	6 190	6 680
Ikan/udang/cumi/kerang/Fish/shrimp/common squid/shells	103 991	113 194
Daging/Meat	57 113	48 029
Telur dan susu/Eggs and milk	45 661	39 884
Sayur-sayuran/Vegetables	72 331	75 444
Kacang-kacangan/Legumes	10 798	10 761
Buah-buahan/Fruits	15 185	23 328
Minyak dan kelapa/Oil and coconut	17 884	22 737
Bahan minuman/Beverage stuffs	27 249	27 423
Bumbu-bumbuan/Spices	25 960	26 491
Konsumsi lainnya/Miscellaneous food items	17 503	19 417
Makanan dan minuman jadi/Prepared food and beverages	164 223	220 620
Rokok/Cigarettes	104 151	108 904
<b>Jumlah makanan/Total food</b>	<b>755 959</b>	<b>839 397</b>
Bukan makanan/Non-food		
Perumahan dan fasilitas rumah tangga/Housing and household facilities	325 771	360 897
Aneka barang dan jasa/Goods and services	131 191	132 235
Pakaian, alas kaki, dan tutup kepala/Clothing, footwear, and headgear	27 207	27 342
Barang tahan lama/Durable goods	24 636	19 837
Pajak, pungutan, dan asuransi/Taxes and insurance	39 401	34 198
Keperluan pesta dan upacara/kenduri/Parties and ceremonies	7 688	12 752
<b>Jumlah bukan makanan/Total non-food</b>	<b>555 893</b>	<b>587 261</b>
<b>Jumlah/Total</b>	<b>1 311 852</b>	<b>1 426 658</b>

Sumber/Source: BPS, Survei Sosial Ekonomi Nasional (Susenas) Maret/BPS-Statistics Indonesia, National Socioeconomic Survey March

**Tabel**  
**Table** 10.2**Persentase Pengeluaran per Kapita Sebulan Menurut  
Kelompok Komoditas di Kabupaten Katingan, 2021 dan  
2022**  
**Percentage of Monthly Expenditure per Capita by  
Commodity Group in Katingan Regency 2021 and 2022**

Kelompok Komoditas/Comodity Group	2021	2022
(1)	(2)	(3)
Makanan/Food		
Padi-padian/Cereals	6,69	6,76
Umbi-umbian/Tubers	0,48	0,47
Ikan/udang/cumi/kerang/Fish/shrimp/common squid/shells	7,93	7,93
Daging/Meat	4,35	3,37
Telur dan susu/Eggs and milk	3,48	2,80
Sayur-sayuran/Vegetables	5,51	5,29
Kacang-kacangan/Legumes	0,82	0,75
Buah-buahan/Fruits	1,16	1,64
Minyak dan kelapa/Oil and coconut	1,36	1,59
Bahan minuman/Beverage stuffs	2,08	1,92
Bumbu-bumbuan/Spices	1,98	1,86
Konsumsi lainnya/Miscellaneous food items	1,33	1,36
Makanan dan minuman jadi/Prepared food and beverages	12,52	15,46
Rokok/Cigarettes	7,94	7,63
<b>Jumlah makanan/Total food</b>	<b>57,63</b>	<b>58,84</b>
Bukan makanan/Non-food		
Perumahan dan fasilitas rumah tangga/Housing and household facilities	24,83	25,30
Aneka barang dan jasa/Goods and services	10,00	9,27
Pakaian, alas kaki, dan tutup kepala/Clothing, footwear, and headgear	2,07	1,92
Barang tahan lama/Durable goods	1,88	1,39
Pajak, pungutan, dan asuransi/Taxes and insurance	3,00	2,40
Keperluan pesta dan upacara/kenduri/Parties and ceremonies	0,59	0,89
<b>Jumlah bukan makanan/Total non-food</b>	<b>42,37</b>	<b>41,16</b>
<b>Jumlah/Total</b>	<b>100,00</b>	<b>100,00</b>

Sumber/Source: BPS, Survei Sosial Ekonomi Nasional (Susenas) Maret/BPS-Statistics Indonesia, National Socioeconomic Survey March



**Tabel**  
**Table** 10.3**Persentase Penduduk Menurut Golongan Pengeluaran Per Kapita Sebulan di Kabupaten Katingan, 2022**  
*Percentage of Population by Class of Monthly Expenditure per Capita in Katingan Regency 2022*

<b>Golongan Pengeluaran Per Kapita Sebulan (rupiah)</b> <b>Class of Monthly Expenditure per Capita (rupiahs)</b>	<b>Persentase Penduduk</b> <b>Percentage of Population</b>
(1)	(2)
< 150 000	0,00
150 000–199 999	0,00
200 000–299 999	0,00
300 000–499 999	0,23
500 000–749 999	9,39
750 000–999 999	21,58
1 000 000–1 499 999	33,69
> 1 500 000	35,10
<b>Jumlah/Total</b>	<b>100,00</b>

Sumber/Source: BPS, Survei Sosial Ekonomi Nasional (Susenas) Maret/BPS-Statistics Indonesia, National Socioeconomic Survey March

**Tabel**  
**Table** 10.4**Pengeluaran Rata-Rata per Kapita Sebulan Menurut  
Kelompok Barang Makanan di Kabupaten Katingan, 2021**  
*Average Expenditure per Capita a Month Group of Food in  
Katingan Regency, 2021*

Jenis Konsumsi Type of Consume	Pengeluaran Rata-Rata per Kapita Average Expenditure per Capita				
	<150 000	150 000 – 199 999	200 000 – 299 999	300 000 – 499 999	500 000 – 749 999
(1)	(2)	(3)	(4)	(5)	(6)
Padi-padian/Cereals	...	...	...	...	...
Umbi-umbian/Tubers	...	...	...	...	...
Ikan/Udang/Cumi/ Kerang/ Fish	...	...	...	...	...
Daging/Meat	...	...	...	...	...
Telur dan Susu/Eggs and Milk	...	...	...	...	...
Sayur-sayuran/Vegetables	...	...	...	...	...
Kacang-kacangan/Legumes	...	...	...	...	...
Buah-buahan/Fruits	...	...	...	...	...
Minyak dan Kelapa/Oil and Fats	...	...	...	...	...
Bahan Minuman/ Beverages Stuffs	...	...	...	...	...
Bumbu-bumbuan/ Spices	...	...	...	...	...
Konsumsi Lainnya/ Miscellaneous food items	...	...	...	...	...
Makanan dan Minuman Jadi/ Prepared food and Beverages	...	...	...	...	...
Rokok/Tobacco	...	...	...	...	...
<b>Makanan/Food</b>	...	...	...	...	...

Lanjutan Tabel/*Continued Table 10.4*

Jenis Konsumsi Type of Consume	Pengeluaran Rata-Rata per Kapita Average Expenditure per Capita			Rata-Rata
	750 000 – 999 999	1 000 000 – 1 499 999	> 1 500 000	
(1)	(7)	(8)	(9)	(10)
Padi-padian/Cereals	...	...	...	...
Umbi-umbian/Tubers	...	...	...	...
Ikan/Udang/Cumi/ Kerang/ Fish	...	...	...	...
Daging/Meat	...	...	...	...
Telur dan Susu/Eggs and Milk	...	...	...	...
Sayur-sayuran/Vegetables	...	...	...	...
Kacang-kacangan/Legumes	...	...	...	...
Buah-buahan/Fruits	...	...	...	...
Minyak dan Kelapa/Oil and Fats	...	...	...	...
Bahan Minuman/ Beverages Stuffs	...	...	...	...
Bumbu-bumbuan/ Spices	...	...	...	...
Konsumsi Lainnya/ Miscellaneous food items	...	...	...	...
Makanan dan Minuman Jadi/ Prepared food and Beverages	...	...	...	...
Rokok/Tobacco	...	...	...	...
<b>Makanan/Food</b>	...	...	...	...

Sumber/*Source:* BPS, Survei Sosial Ekonomi Nasional (Susenas) Maret/BPS-Statistics Indonesia, National Socioeconomic Survey March

**Tabel**  
**Table** 10.5

**Pengeluaran Rata-Rata per Kapita Sebulan Menurut Kelompok Barang Bukan Makanan di Kabupaten Katingan, 2022**  
**Average Expenditure per Capita a Month Group of Non Food in Katingan Regency, 2022**

Jenis Konsumsi Type of Consume	Pengeluaran Rata-Rata per Kapita Average Expenditure per Capita				
	<150 000	150 000 – 199 999	200 000 – 299 999	300 000 – 499 999	500 000 – 749 999
(1)	(2)	(3)	(4)	(5)	(6)
Perumahan dan Fasilitas Rumah Tangga/ Housing and Household Facility	...	...	...	...	...
Aneka Barang dan Jasa/ Goods and Services	...	...	...	...	...
Pakaian, Alas Kaki, dan Tutup Kepala/ Clothing, Footwear and Headgear	...	...	...	...	...
Barang Tahan Lama/ Durable Goods	...	...	...	...	...
Pajak, Pungutan, dan Asuransi/ Taxes and Insurance	...	...	...	...	...
Keperluan Pesta dan Upacara/Kenduri/ Parties and Ceremonies	...	...	...	...	...
<b>Bukan Makanan/Non Food</b>	...	...	...	...	...

Lanjutan Tabel/*Continued Table 10.5*

Jenis Konsumsi Type of Consume	Pengeluaran Rata-Rata per Kapita Average Expenditure per Capita			Rata-Rata
	750 000 – 999 999	1 000 000 – 1 499 999	> 1 500 000	
(1)	(7)	(8)	(9)	(10)
Perumahan dan Fasilitas Rumah Tangga/ Housing and Household Facility	...	...	...	...
Aneka Barang dan Jasa/ Goods and Services	...	...	...	...
Pakaian, Alas Kaki, dan Tutup Kepala/ Clothing, Footwear and Headgear	...	...	...	...
Barang Tahan Lama/ Durable Goods	...	...	...	...
Pajak, Pungutan, dan Asuransi/Taxes and Insurance	...	...	...	...
Keperluan Pesta dan Upacara/Kenduri/ Parties and Ceremonies	...	...	...	...
<b>Bukan Makanan/Non Food</b>	...	...	...	...

Sumber/*Source*: BPS, Survei Sosial Ekonomi Nasional (Susenas) Maret/BPS-Statistics Indonesia, National Socioeconomic Survey March

**Tabel**  
**Table** 10.6**Pengeluaran Rata-Rata per Kapita Sebulan Menurut Jenis Konsumsi di Kabupaten Katingan, 2017-2022**  
**Average Expenditure per Capita by Type of Consume in Katingan Regency, 2017-2022**

Tahun Year	Jenis Konsumsi Type of Consume		Jumlah Total
	Makanan Food	Non Makanan Non Food	
(1)	(2)	(3)	(4)
2017	637 911	401 473	1 039 384
2018	577 820	419 269	997 088
2019	677 589	506 363	1 183 952
2020	696 937	467 192	1 164 129
2021	755 959	555 893	1 311 852
2022	839 397	587 261	1 426 658

Sumber/Source: BPS, Survei Sosial Ekonomi Nasional (Susenas) Maret/BPS-Statistics Indonesia, National Socioeconomic Survey March

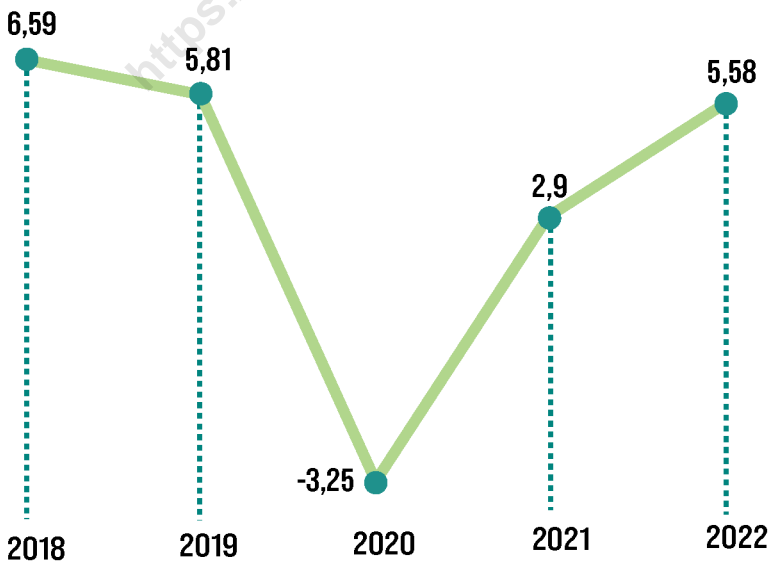
# 11

## Sistem Neraca Regional

*System of Regional Accounts*

### Laju Pertumbuhan Produk Domestik Regional Bruto Atas Dasar Harga Konstan 2010 Menurut Lapangan Usaha di Kabupaten Katingan, 2018 - 2022

*Growth Rate of Gross Domestic Product at 2010 Constant Market by Industry in Katingan Regency, 2018 - 2022*







**PENJELASAN TEKNIS****TECHNICAL NOTES**

1. **Penghitungan statistik neraca regional** yang digunakan di sini mengikuti buku petunjuk yang diterbitkan oleh Perserikatan Bangsa Bangsa yang dikenal sebagai "Sistem Neraca Nasional" Namun, penerapan statistik neraca regional tersebut telah disesuaikan dengan kondisi sosial ekonomi Kalimantan Tengah
2. **Produk Domestik Regional Bruto (PDRB)** pada tingkat regional (provinsi) menggambarkan kemampuan suatu wilayah untuk menciptakan output (nilai tambah) pada suatu waktu tertentu Untuk menyusun PDRB digunakan 2 pendekatan yaitu Lapangan Usaha dan Pengeluaran PDRB dari sisi lapangan usaha merupakan penjumlahan seluruh komponen nilai tambah bruto yang mampu diciptakan oleh sektor-sektor ekonomi atas berbagai aktivitas produksinya Sedangkan dari sisi penggunaan menjelaskan tentang penggunaan dari nilai tambah tersebut
3. **PDRB menurut lapangan usaha** mengalami perubahan klasifikasi dari 9 lapangan usaha menjadi 17 lapangan usaha PDRB menurut lapangan usaha dirinci menurut total nilai tambah dari seluruh sektor ekonomi yang mencakup lapangan usaha Pertanian, Kehutanan, dan Perikanan;

1. **Calculation of regional accounts statistics** which is used here follows the user guide published by the United Nations known as the "System of National Accounts" However, the application of regional account statistics has been adjusted to the socio-economic conditions of Kalimantan Tengah
2. **Gross Regional Domestic Product (GRDP)** at the regional level (provinces) is the basic measure of the value added arising from economic To compile these statistics, two approaches have been used, i e "production approach" and " expenditure approach" The first approach is to measure value added produced by various kinds of economic activities, while the second approach is to measure final uses o the country's output In other words, GRDP is the sum fo total value added produced by all economic industries (activities) and the way of using it
3. **GRDP by origin** changes from 9 sectors to 17 industries GRDP by industry classified by types of economic activities such as Agriculture, Forestry and Fishing; Mining and Quarryng; Manufacturing; Electricity and Gas; Water Supply, Sewerage, Waste Management, and Remediation

Pertambangan dan Penggalian; Industri Pengolahan; Pengadaan Listrik dan Gas; Pengadaan Air, Pengelolaan Sampah, Limbah, dan Daur Ulang; Kostruksi; Perdagangan Besar dan Eceran, Reparasi Mobil dan Sepeda Motor; Transportasi dan Pergudangan; Penyediaan Akomodasi dan Makan Minum; Informasi dan Komunikasi; Jasa Keuangan dan Asuransi; Real Estat; Jasa Perusahaan; Administrasi Pemerintahan, Pertahanan dan Jaminan Sosial Wajib; Jasa Pendidikan; Jasa Kesehatan dan Kegiatan Sosial; dan Jasa Lainnya

*Activities; Construction; Wholesale and Retail Trade, Repair of Motor Vehicles and Motorcycles; Transportation and Storage; Accommodation and Food Service Activities; Information and Communication; Financial and Insurance Activities; Real Estate Activities; Business Activities; Public Administration; Defence and Compulsory Social Security; Education; Human Health and Social Work Activities; and Other Service Activities*

- 4. PDRB menurut pengeluaran** mengalami perubahan klasifikasi dimana pengeluaran konsumsi Lembaga Non Profit yang Melayani Rumah Tangga (LNPR) yang sebelumnya termasuk bagian dari pengeluaran konsumsi rumah tangga menjadi komponen terpisah Sehingga klasifikasi PDRB menurut pengeluaran dirinci menjadi 7 komponen yaitu komponen Pengeluaran Konsumsi Rumah Tangga, Pengeluaran Konsumsi LPNRT, Pengeluaran Konsumsi Pemerintah, Pembentukan Modal Tetap Bruto, Perubahan Inventori, Ekspor dan Impor
- 5. Pengeluaran konsumsi rumah tangga** mencakup berbagai pengeluaran konsumsi akhir rumah tangga atas barang dan jasa untuk memenuhi kebutuhan

- 4. GRDP by expenditure** changes the classification where consumption expenditure Non-profit Institutions Serving Households (NPISH) previously included as part of household consumption expenditure is separately divided onto it separte component So that, GRDP by type of expenditure is classified into: household consumption expenditure, NPISH consumption expenditure, government consumption expenditure, gross fixed capital formation, changes in inventories, export and imports
- 5. Household consumption expenditure** consist of expenditure incurred by households, whice are used for both individual or collective needs Household consumption are

individu ataupun kelompok secara langsung. Pengeluaran rumah tangga disini mencakup makanan dan minuman selain restoran; pakaian, alas kaki, dan jasa perawatannya; perumahan dan perlengkapan rumah tangga; kesehatan dan pendidikan; transportasi dan komunikasi; restoran dan hotel serta lainnya

6. **Sektor Lembaga Non-Profit yang Melayani Rumah Tangga (LNPR)** muncul sebagai sektor tersendiri dalam suatu perekonomian wilayah. Sektor ini berperan dalam menyediakan barang dan jasa bagi anggotanya maupun bagi rumah tangga secara gratis atau pada tingkat harga yang tidak berarti secara ekonomi. Harga yang tak berarti secara ekonomi artinya harga tersebut biasanya dibawah harga pasar (tidak mengikuti harga pasar yang berlaku)
7. **Pengeluaran Pemerintah** mencakup pembelian barang dan jasa yang bersifat rutin, pembayaran upah dan gaji pegawai, transfer sosial dalam bentuk barang, perkiraan penyusutan barang modal, dan nilai output dari Bank Indonesia, dikurangi dengan nilai penjualan barang dan jasa yang dihasilkan unit produksi yang tak dapat dipisahkan dari aktivitas pemerintahan
8. **Pembentukan Modal Tetap Bruto** mencakup penambahan

*classified into food and beverages other than restaurants; clothing, footwear, and related maintenance services; housing and households equipment; health and education; transport and communication; reaturants and hotels; and others*

6. **Sektor Non-profit Institutions Serving Households (NPISH)** appears as a separate sector in the economy region. This sector role in providing goods and services to its members as well as to households free or at prices that are not economically significant. Price economically insignificant meaning prices are usually below the market price (does not follow the prevailing market price)
7. **Government Consumption Expenditure** include the purchase of goods and services that are routine, payment of wages and salaries, social transfers in kind, the estimated depreciation of capital goods, and the output value of Bank Indonesia, reduced by the value of sales of goods and services produced production unit that is not can be separated from the activities of government
8. **Gross Fixed Capital Formation** includes the addition and

dan pengurangan aset tetap pada suatu unit produksi, dalam kurun waktu tertentu Penambahan barang modal mencakup pengadaan, pembuatan, pembelian, sewa beli barang modal baru dari dalam negeri serta barang modal baru dan bekas dari luar negeri (termasuk perbaikan besar, transfer atau barter barang modal), dan pertumbuhan aset sumberdaya hayati yang dibudidaya Sedangkan pengurangan barang modal mencakup penjualan, transfer atau barter, dan sewa beli barang modal bekas pada pihak lain Kehilangan yang disebabkan oleh bencana alam tidak dicatat sebagai pengurangan

- 9. Ekspor barang dan jasa** merupakan transaksi perdagangan barang dan jasa dari penduduk (residen) ke bukan penduduk (non-residen) Impor barang dan jasa adalah transaksi perdagangan dari bukan penduduk ke penduduk Ekspor atau impor barang terjadi pada saat terjadi perubahan hak kepemilikan barang antara penduduk dengan bukan penduduk (dengan atau tanpa perpindahan fisik barang tersebut)
- 10. Produk Domestik Regional Bruto** maupun agregat turunannya disajikan dalam 2 (dua) versi penilaian, yaitu atas dasar "harga berlaku" dan atas

*subtraction of fixed assets on a unit of production, within a certain time Addition of capital goods include the procurement, manufacture, purchase, financial leasing of new capital goods from domestic as well as new and used capital goods from abroad (including major repairs, transfer or barter capital goods), and growth asset cultivated biological resources While the reduction in capital goods include the sale, transfer or barter, financial leasing of used capital goods to other parties Exceptions loss caused by natural disasters is not recorded as a reduction*

- 9. Exports of goods and services** are the trade transaction of goods and services from the population (resident) to non residents Imports of goods and services are trade transactions from non-residents to residents Export or import of goods occurs when there is a change of property rights among the population with non-resident (with or without physical movement of goods)
- 10. Gross Regional Domestic Product** as well as its derivatives are presented in aggregate 2 (two) versions of the assessment, namely on the basis of "current price" and on the basis of "constant prices"

dasar "harga konstan" Disebut sebagai harga berlaku karena seluruh agregat dinilai dengan menggunakan harga pada tahun berjalan, sedangkan harga konstan penilaiannya didasarkan kepada harga satu tahun dasar tertentu Dalam publikasi di sini digunakan harga tahun 2010 sebagai dasar penilaian

### 11. Laju pertumbuhan Produk Domestik Regional Bruto

diperoleh dari perhitungan PDRB atas dasar harga konstan Diperoleh dengan cara mengurangi nilai PDRB pada tahun ke n terhadap nilai pada tahun ke n-1 (tahun sebelumnya), dibagi dengan nilai pada tahun ke n-1, kemudian dikalikan dengan 100 persen Laju pertumbuhan menunjukkan perkembangan agregat pendapatan dari satu waktu tertentu terhadap waktu sebelumnya

### 12. Pembentukan Modal Tetap Bruto

mencakup pengadaan, pembuatan dan pembelian barang modal Barang modal dimaksud adalah barang-barang yang digunakan untuk proses produksi, tahan lama atau yang mempunyai umur pemakaian lebih dari satu tahun seperti bangunan, mesin-mesin dan alat angkutan Termasuk pula di sini perbaikan besar (berat) yang sifatnya memperpanjang umur atau mengubah bentuk atau kapasitas barang modal tersebut

*Known as the current prices because the entire aggregate valued by using the price in the current year, while the constant price valuation is based on the price of a particular base year In this publication, used 2010 as the base year*

### 11. The growth rate of Gross Regional Domestic Product

*obtained from the calculation of GRDP at constant prices Obtained by subtracting the value of GRDP in year n to the value in year n-1 (previous year), divided by the value in year n-1, and then multiplied by 100 percent The growth rate shows the development of income aggregate of a particular time to the previous time*

### 12. Gross Fixed Capital Formation

*includes the procurement, manufacture and purchase of capital goods Capital goods are goods which is used for the production process, or that have durable life of more than one year such as buildings, machinery and transportation equipment Included here is also a huge improvement (heavy) that the nature is to extend or alter the form or Capacity of the capital goods Capital expenditures for military purposes are not covered here but are classified as government consumption*

Pengeluaran barang modal untuk keperluan militer tidak dicakup di sini tetapi digolongkan sebagai konsumsi pemerintah

<https://katingankab.bps.go.id>

**ULASAN**

Nilai PDRB Katingan atas dasar harga berlaku tahun 2022 mencapai 9,96 triliun rupiah. Secara nominal, nilai PDRB ini mengalami kenaikan sebesar 947,73 miliar rupiah dibandingkan dengan tahun 2020 yang mencapai 9,08 triliun rupiah. Naiknya nilai PDRB ini dipengaruhi oleh peningkatan produksi di seluruh lapangan usaha dan adanya inflasi.

Pada tahun 2022 laju pertumbuhan PDRB meningkat sebesar 5,58 persen.

Selama lima tahun terakhir (2018-2022) struktur perekonomian Katingan didominasi oleh 3 (tiga) kategori lapangan usaha, diantaranya: Pertanian, Kehutanan, dan Perikanan; Industri Pengolahan; dan Konstruksi. Hal ini dapat dilihat dari peranan masing-masing lapangan usaha terhadap pembentukan PDRB Katingan.

**DESCRIPTION**

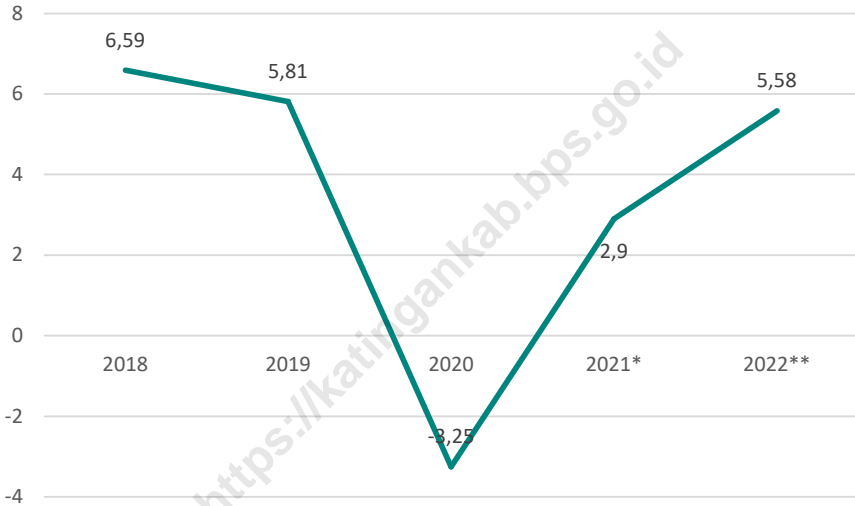
*The value of the Katingan GRDP based on current prices in 2022 reached 9,96 trillion rupiah. Nominally, the value of this GRDP has increased by 947,73 billion rupiah compared to 2020 which reached 9.08 trillion rupiah. The increase in the value of GRDP is influenced by increased production in all business fields and inflation.*

*In 2022 the GDP growth rate will increase by 5.58 percent.*

*Over the past five years (2018-2022) the Katingan economic structure has been dominated by 3 (three) categories of business fields, including: Agriculture, Forestry, and Fisheries; Processing industry; and construction. This can be seen from the role of each business field in forming the Katingan GRDP.*





**Gambar**  
**Figures** 11.1**Laju Pertumbuhan Produk Domestik Regional Bruto Atas Dasar Harga Konstan 2010 Menurut Lapangan Usaha, 2018-2022**  
**Growth Rate of Gross Regional Domestic Product at Constant 2010 by Industrial Origin, 2018-2022**

Catatan/Note: \*) Angka Sementara/ Preliminary Figures

\*\*) Angka Sangat Sementara/ Very Preliminary Figures

Sumber/Source: Berbagai sensus, survei, dan sumber lain, BPS/Variou census, survey, and other sources, BPS-Statistics Indonesia



**Tabel**  
**Table** 11.1

**Produk Domestik Regional Bruto Atas Dasar Harga Berlaku Menurut Lapangan Usaha di Kabupaten Katingan (miliar rupiah), 2018–2022**  
**Gross Regional Domestic Product at Current Market Prices by Industry in Katingan Regency (billion rupiahs), 2018–2022**

Lapangan Usaha/Industry	2018	2019	2020	2021*	2022**
(1)	(2)	(3)	(4)	(5)	(6)
A Pertanian, Kehutanan, dan Perikanan/ <i>Agriculture, Forestry, and Fishing</i>	1 947,73	2 103,92	2 216,14	2 489,55	2 642,51
B Pertambangan dan Penggalian / <i>Mining and Quarrying</i>	565,63	536,46	432,08	361,16	399,23
C Industri Pengolahan/ <i>Manufacturing</i>	1 106,27	1 225,74	1 292,91	1 506,96	1 696,39
D Pengadaan Listrik dan Gas / <i>Electricity and Gas</i>	2,18	2,35	2,61	2,74	3,00
E Pengadaan Air, Pengelolaan Sampah, Limbah, dan Daur Ulang/ <i>Water supply, Sewerage, Waste Management and Remediation Activities</i>	3,31	3,59	3,99	4,70	4,89
F Konstruksi/ <i>Construction</i>	957,27	1 044,34	955,85	1 089,89	1 251,40
G Perdagangan Besar dan Eceran; Reparasi Mobil dan Sepeda Motor/ <i>Wholesale and Retail Trade; Repair of Motor Vehicles and Motorcycles</i>	581,93	650,96	655,09	663,11	759,79
H Transportasi dan Pergudangan/ <i>Transportation and Storage</i>	561,81	644,46	653,08	737,46	827,68
I Penyediaan Akomodasi dan Makan Minum/ <i>Accommodation and Food Service Activities</i>	171,60	192,21	191,67	204,52	220,65
J Informasi dan Komunikasi/ <i>Information and Communication</i>	52,95	60,44	71,14	82,85	95,89

Lanjutan Tabel/Continued Table 11.1

Lapangan Usaha/Industry		2018	2019	2020	2021*	2022**
(1)		(2)	(3)	(4)	(5)	(6)
K	Jasa Keuangan dan Asuransi/ Financial and Insurance Activities	82,09	91,15	104,85	120,03	130,22
L	Real Estat/Real Estate Activities	218,57	243,10	242,50	221,87	259,67
M,N	Jasa Perusahaan/ Business Activities	1,10	1,23	1,12	1,15	1,29
O	Administrasi Pemerintahan, Pertahanan dan Jaminan Sosial Wajib/Public Administration and Defence; Compulsory Social Security	517,14	567,33	560,42	562,74	609,07
P	Jasa Pendidikan/ Education	396,64	448,00	474,23	513,78	557,94
Q	Jasa Kesehatan dan Kegiatan Sosial/Human Health and Social Work Activities	195,77	221,97	253,43	290,59	312,75
R,S,T,U	Jasa lainnya/Other Services Activities	164,19	186,48	186,15	187,77	196,23
<b>Produk Domestik Regional Bruto/ Gross Regional Domestic Product</b>		<b>7 526,20</b>	<b>8 223,73</b>	<b>8 297,24</b>	<b>9 040,86</b>	<b>9 968,59</b>

Catatan/Note: \*) Angka Sementara/ Preliminary Figures

\*\*) Angka Sangat Sementara/ Very Preliminary Figures

Sumber/Source: Berbagai sensus, survei, dan sumber lain, BPS/Variious census, survey, and other sources, BPS-Statistics Indonesia

**Tabel**  
**Table** 11.2

**Produk Domestik Regional Bruto Atas Dasar Harga Konstan 2010 Menurut Lapangan Usaha di Kabupaten Katingan (miliar rupiah), 2018–2022**  
**Gross Regional Domestic Product at 2010 Constant Market Prices by Industry in Katingan Regency (billion rupiahs), 2018–2022**

Lapangan Usaha/Industry		2018	2019	2020	2021*	2022**
(1)		(2)	(3)	(4)	(5)	(6)
A	Pertanian, Kehutanan, dan Perikanan/ <i>Agriculture, Forestry, and Fishing</i>	1 340,45	1 428,58	1 396,09	1 423,10	1 444,04
B	Pertambangan dan Penggalian / <i>Mining and Quarrying</i>	396,76	352,93	240,29	185,09	187,26
C	Industri Pengolahan/ <i>Manufacturing</i>	703,46	770,77	771,88	795,08	858,11
D	Pengadaan Listrik dan Gas / <i>Electricity and Gas</i>	1,62	1,68	1,84	1,92	2,04
E	Pengadaan Air, Pengelolaan Sampah, Limbah, dan Daur Ulang/ <i>Water supply, Sewerage, Waste Management and Remediation Activities</i>	2,00	2,07	2,29	2,60	2,58
F	Konstruksi/ <i>Construction</i>	584,22	613,62	560,44	608,75	668,23
G	Perdagangan Besar dan Eceran; Reparasi Mobil dan Sepeda Motor/ <i>Wholesale and Retail Trade; Repair of Motor Vehicles and Motorcycles</i>	349,34	371,51	368,72	372,99	398,55
H	Transportasi dan Pergudangan/ <i>Transportation and Storage</i>	322,90	347,75	346,02	384,14	421,71
I	Penyediaan Akomodasi dan Makan Minum/ <i>Accommodation and Food Service Activities</i>	98,08	106,62	104,59	110,41	117,64
J	Informasi dan Komunikasi/ <i>Information and Communication</i>	45,33	50,56	60,54	69,81	77,73

Lanjutan Tabel/*Continued Table* 11.2

Lapangan Usaha/ <i>Industry</i>		2018	2019	2020	2021*	2022**
(1)		(2)	(3)	(4)	(5)	(6)
K	Jasa Keuangan dan Asuransi/ <i>Financial and Insurance Activities</i>	57,46	62,30	71,76	80,11	84,54
L	Real Estat/ <i>Real Estate Activities</i>	128,37	138,66	135,13	121,41	132,39
M,N	Jasa Perusahaan/ <i>Business Activities</i>	0,72	0,77	0,69	0,69	0,74
O	Administrasi Pemerintahan, Pertahanan dan Jaminan Sosial Wajib/ <i>Public Administration and Defence; Compulsory Social Security</i>	310,25	330,63	325,89	345,83	372,49
P	Jasa Pendidikan/ <i>Education</i>	266,55	289,52	305,22	320,50	329,89
Q	Jasa Kesehatan dan Kegiatan Sosial/ <i>Human Health and Social Work Activities</i>	118,37	128,98	144,48	156,39	164,18
R,S,T,U	Jasa lainnya/ <i>Other Services Activities</i>	103,75	113,27	111,64	112,29	112,84
<b>Produk Domestik Regional Bruto/ Gross Regional Domestic Product</b>		<b>4 829,63</b>	<b>5 110,22</b>	<b>4 947,51</b>	<b>5 091,12</b>	<b>5 374,98</b>

Catatan/*Note*: \*) Angka Sementara/*Preliminary Figures*

\*\*) Angka Sangat Sementara/*Very Preliminary Figures*

Sumber/*Source*: Berbagai sensus, survei, dan sumber lain, BPS/*Various census, survey, and other sources, BPS-Statistics Indonesia*

**Tabel**  
**Table** 11.3

**Distribusi Persentase Produk Domestik Regional Bruto Atas Dasar Harga Berlaku Menurut Lapangan Usaha di Kabupaten Katingan, 2018–2022**  
**Percentage Distribution of Gross Regional Domestic Product at Current Market Prices by Industry in Katingan Regency 2018–2022**

<b>Lapangan Usaha/Industry</b>	<b>2018</b>	<b>2019</b>	<b>2020</b>	<b>2021*</b>	<b>2022**</b>
(1)	(2)	(3)	(4)	(5)	(6)
A Pertanian, Kehutanan, dan Perikanan/Agriculture, Forestry, and Fishing	25,88	25,58	26,71	27,54	26,51
B Pertambangan dan Penggalian / Mining and Quarrying	7,52	6,52	5,21	3,99	4,00
C Industri Pengolahan/Manufacturing	14,70	14,90	15,58	16,67	17,02
D Pengadaan Listrik dan Gas / Electricity and Gas	0,03	0,03	0,03	0,03	0,03
E Pengadaan Air, Pengelolaan Sampah, Limbah, dan Daur Ulang/ Water supply, Sewerage, Waste Management and Remediation Activities	0,04	0,04	0,05	0,05	0,05
F Konstruksi/Construction	12,72	12,70	11,52	12,06	12,55
G Perdagangan Besar dan Eceran; Reparasi Mobil dan Sepeda Motor/ Wholesale and Retail Trade; Repair of Motor Vehicles and Motorcycles	7,73	7,92	7,90	7,33	7,62
H Transportasi dan Pergudangan/ Transportation and Storage	7,46	7,84	7,87	8,16	8,30
I Penyediaan Akomodasi dan Makan Minum/Accommodation and Food Service Activities	2,28	2,34	2,31	2,26	2,21
J Informasi dan Komunikasi/ Information and Communication	0,70	0,73	0,86	0,92	0,96

Lanjutan Tabel/Continued Table 11.3

Lapangan Usaha/Industry		2018	2019	2020	2021*	2022**
(1)		(2)	(3)	(4)	(5)	(6)
K	Jasa Keuangan dan Asuransi/ Financial and Insurance Activities	1,09	1,11	1,26	1,33	1,31
L	Real Estat/Real Estate Activities	2,90	2,96	2,92	2,45	2,60
M,N	Jasa Perusahaan/ Business Activities	0,01	0,01	0,01	0,01	0,01
O	Administrasi Pemerintahan, Pertahanan dan Jaminan Sosial Wajib/Public Administration and Defence: Compulsory Social Security	6,87	6,90	6,75	6,22	6,11
P	Jasa Pendidikan/ Education	5,27	5,45	5,72	5,68	5,60
Q	Jasa Kesehatan dan Kegiatan Sosial/Human Health and Social Work Activities	2,60	2,70	3,05	3,21	3,14
R,S,T,U	Jasa lainnya/Other Services Activities	2,18	2,27	2,24	2,08	1,97
<b>Produk Domestik Regional Bruto/ Gross Regional Domestic Product</b>		<b>100,00</b>	<b>100,00</b>	<b>100,00</b>	<b>100,00</b>	<b>100,00</b>

Catatan/Note: \*) Angka Sementara/ Preliminary Figures

\*\*) Angka Sangat Sementara/ Very Preliminary Figures

Sumber/Source: Berbagai sensus, survei, dan sumber lain, BPS/Various census, survey, and other sources, BPS-Statistics Indonesia



**Tabel**  
**Table** 11.4

**Laju Pertumbuhan Produk Domestik Regional Bruto Atas Dasar Harga Konstan 2010 Menurut Lapangan Usaha di Kabupaten Katingan (persen), 2018–2022**  
**Growth Rate of Gross Regional Domestic Product at 2010 Constant Market Prices by Industry in Katingan Regency (percent), 2018–2022**

Lapangan Usaha/Industry		2018	2019	2020	2021*	2022**
(1)		(2)	(3)	(4)	(5)	(6)
A	Pertanian, Kehutanan, dan Perikanan/ <i>Agriculture, Forestry, and Fishing</i>	6,31	6,57	-2,27	1,93	1,47
B	Pertambangan dan Penggalian / <i>Mining and Quarrying</i>	-4,77	-11,05	-31,91	-22,97	1,17
C	Industri Pengolahan/ <i>Manufacturing</i>	8,21	9,57	0,14	3,00	7,93
D	Pengadaan Listrik dan Gas / <i>Electricity and Gas</i>	9,38	4,09	9,16	4,49	6,55
E	Pengadaan Air, Pengelolaan Sampah, Limbah, dan Daur Ulang/ <i>Water supply, Sewerage, Waste Management and Remediation Activities</i>	4,72	3,21	10,59	13,72	-0,66
F	Konstruksi/ <i>Construction</i>	8,79	5,03	-8,67	8,62	9,77
G	Perdagangan Besar dan Eceran; Reparasi Mobil dan Sepeda Motor/ <i>Wholesale and Retail Trade; Repair of Motor Vehicles and Motorcycles</i>	9,49	6,35	-0,75	1,16	6,85
H	Transportasi dan Pergudangan/ <i>Transportation and Storage</i>	8,47	7,70	-0,50	11,02	9,78
I	Penyediaan Akomodasi dan Makan Minum/ <i>Accommodation and Food Service Activities</i>	8,75	8,71	-1,90	5,56	6,55
J	Informasi dan Komunikasi/ <i>Information and Communication</i>	6,43	11,54	19,74	15,31	11,35

Lanjutan Tabel/Continued Table 11.4

Lapangan Usaha/Industry		2018	2019	2020	2021*	2022**
(1)		(2)	(3)	(4)	(5)	(6)
K	Jasa Keuangan dan Asuransi/ Financial and Insurance Activities	2,83	8,41	15,18	11,65	5,53
L	Real Estat/Real Estate Activities	8,34	8,01	-2,55	-10,15	9,04
M,N	Jasa Perusahaan/ Business Activities	5,84	7,24	-10,92	0,73	6,92
O	Administrasi Pemerintahan, Pertahanan dan Jaminan Sosial Wajib/Public Administration and Defence; Compulsory Social Security	8,47	6,57	-1,43	6,12	7,71
P	Jasa Pendidikan/ Education	7,76	8,62	5,42	5,01	2,93
Q	Jasa Kesehatan dan Kegiatan Sosial/Human Health and Social Work Activities	8,87	8,97	12,01	8,25	4,98
R,S,T,U	Jasa lainnya/Other Services Activities	7,57	9,18	-1,45	0,58	0,49
<b>Produk Domestik Regional Bruto/ Gross Regional Domestic Product</b>		<b>6,59</b>	<b>5,81</b>	<b>-3,18</b>	<b>2,90</b>	<b>5,58</b>

Catatan/Note: \*) Angka Sementara/ Preliminary Figures

\*\*) Angka Sangat Sementara/ Very Preliminary Figures

Sumber/Source: Berbagai sensus, survei, dan sumber lain, BPS/Variou census, survey, and other sources, BPS-Statistics Indonesia

**Tabel**  
**Table** 11.5

**Produk Domestik Regional Bruto Atas Dasar Harga Berlaku Menurut Jenis Pengeluaran di Kabupaten Katingan (miliar rupiah), 2018–2022**  
**Gross Regional Domestic Product at Current Market Prices by Type of Expenditure in Katingan Regency (billion rupiahs), 2018–2022**

Pengeluaran	2018	2019	2020	2021*	2022**
(1)	(2)	(3)	(4)	(5)	(6)
Pengeluaran Konsumsi Rumah Tangga <i>Household Consumption Expenditure</i>	3 758,48	4 240,05	4 622,57	4 833,88	5 242,84
Pengeluaran Konsumsi LNPRT/LNPRT <i>NPISH Consumption Expenditure</i>	86,97	99,34	110,23	118,94	132,48
Pengeluaran Konsumsi Pemerintah <i>Government Consumption Expenditure</i>	1 240,37	1 337,03	1 337,95	1 552,72	1 588,80
Pembentukan Modal Tetap Bruto <i>Gross Fixed Capital Formation</i>	3 566,25	3 865,73	3 832,63	4 069,29	4 277,14
Perubahan Inventori <i>Changes in Inventories</i>	26,74	25,30	-0,10	1,59	1,84
Net Ekspor Barang dan Jasa <i>Net Exports of Goods and Services</i>	- 1 152,62	- 1 343,70	- 1 606,04	- 1 535,55	- 1 274,50
<b>Produk Domestik Bruto</b> <b>Gross Domestic Product</b>	<b>7 526,20</b>	<b>8 223,73</b>	<b>8 297,24</b>	<b>9 040,86</b>	<b>9 968,59</b>

Catatan/Note: \*) Angka Sementara/ *Preliminary Figures*

\*\*) Angka Sangat Sementara/ *Very Preliminary Figures*

Sumber/Source: Berbagai sensus, survei, dan sumber lain, BPS/*Various census, survey, and other sources, BPS-Statistics Indonesia*

**Tabel**  
**Table** 11.6

**Produk Domestik Regional Bruto Atas Dasar Harga Konstan 2010 Menurut Jenis Pengeluaran di Kabupaten Katingan (miliar rupiah), 2018–2022**  
**Gross Regional Domestic Product at 2010 Constant Market Prices by Type of Expenditure in Katingan Regency (billion rupiahs), 2018–2022**

<b>Pengeluaran</b>	<b>2018</b>	<b>2019</b>	<b>2020</b>	<b>2021*</b>	<b>2022**</b>
(1)	(2)	(3)	(4)	(5)	(6)
Pengeluaran Konsumsi Rumah Tangga <i>Household Consumption Expenditure</i>	2 510,85	2 698,45	2 794,34	2 836,00	2 915,22
Pengeluaran Konsumsi LNPRT/LNPRT <i>NPISH Consumption Expenditure</i>	57,63	62,69	66,37	68,30	71,40
Pengeluaran Konsumsi Pemerintah <i>Government Consumption Expenditure</i>	832,82	876,04	859,18	921,40	932,38
Pembentukan Modal Tetap Bruto <i>Gross Fixed Capital Formation</i>	2 233,13	2 347,91	2 221,62	2 268,77	2 317,66
Perubahan Inventori <i>Changes in Inventories</i>	12,49	12,39	-0,96	0,61	0,59
Net Ekspor Barang dan Jasa <i>Net Exports of Goods and Services</i>	- 817,29	- 887,25	- 993,05	-1 003,96	- 862,28
<b>Produk Domestik Bruto</b> <b>Gross Domestic Product</b>	<b>4 829,63</b>	<b>5 110,22</b>	<b>4 947,51</b>	<b>5 091,12</b>	<b>5 374,98</b>

Catatan/Note: \*) Angka Sementara/ Preliminary Figures

\*\*) Angka Sangat Sementara/ Very Preliminary Figures

Sumber/Source: Berbagai sensus, survei, dan sumber lain, BPS/Variious census, survey, and other sources, BPS-Statistics Indonesia

**Tabel**  
**Table** 11.7**Distribusi Persentase Produk Domestik Regional Bruto Atas Dasar Harga Berlaku Menurut Jenis Pengeluaran, 2018–2022****Percentage Distribution of Gross regional Domestic Product at Current Market Prices by Type of Expenditure, 2018–2022**

<b>Pengeluaran</b>	<b>2018</b>	<b>2019</b>	<b>2020</b>	<b>2021*</b>	<b>2022**</b>
(1)	(2)	(3)	(4)	(5)	(6)
Pengeluaran Konsumsi Rumah Tangga <i>Household Consumption Expenditure</i>	49,94	51,56	55,71	53,47	52,59
Pengeluaran Konsumsi LNPRT/LNPRT <i>NPISH Consumption Expenditure</i>	1,16	1,21	1,33	1,32	1,33
Pengeluaran Konsumsi Pemerintah <i>Government Consumption Expenditure</i>	16,48	16,26	16,13	17,17	15,94
Pembentukan Modal Tetap Bruto <i>Gross Fixed Capital Formation</i>	47,38	47,01	46,19	45,01	42,91
Perubahan Inventori <i>Changes in Inventories</i>	0,36	0,31	-0,00	0,02	0,02
Net Ekspor Barang dan Jasa <i>Net Exports of Goods and Services</i>	-15,31	-16,34	-19,36	-16,98	-12,79
<b>Produk Domestik Bruto</b> <b>Gross Domestic Product</b>	<b>100,00</b>	<b>100,00</b>	<b>100,00</b>	<b>100,00</b>	<b>100,00</b>

Catatan/Note: \*) Angka Sementara/ Preliminary Figures

\*\*) Angka Sangat Sementara/ Very Preliminary Figures

Sumber/Source: Berbagai sensus, survei, dan sumber lain, BPS/Various census, survey, and other sources, BPS-Statistics Indonesia

**Tabel**  
**Table** 11.8

**Laju Pertumbuhan Produk Domestik Regional Bruto Atas Dasar Harga Konstan 2010 Menurut Jenis Pengeluaran, 2018–2022**  
**Groeth rate of Gross Regional Domestic Product at 2010 Constan Market Prices by Type of Expenditure, 2018–2022**

<b>Pengeluaran</b>	<b>2018</b>	<b>2019</b>	<b>2020</b>	<b>2021*</b>	<b>2022**</b>
(1)	(2)	(3)	(4)	(5)	(6)
Pengeluaran Konsumsi Rumah Tangga <i>Household Consumption Expenditure</i>	5,82	7,47	3,55	1,49	2,79
Pengeluaran Konsumsi LNPRT/LNPRT <i>NPISH Consumption Expenditure</i>	8,99	8,78	5,88	2,91	4,54
Pengeluaran Konsumsi Pemerintah <i>Government Consumption Expenditure</i>	8,94	5,19	-1,92	7,24	1,19
Pembentukan Modal Tetap Bruto <i>Gross Fixed Capital Formation</i>	7,93	5,14	-5,38	2,12	2,15
Perubahan Inventori <i>Changes in Inventories</i>	-	-	-	-	-
Net Ekspor Barang dan Jasa <i>Net Exports of Goods and Services</i>	-	-	-	-	-
<b>Produk Domestik Bruto</b> <b>Gross Domestic Product</b>	<b>6,59</b>	<b>5,81</b>	<b>-3,18</b>	<b>2,90</b>	<b>5,58</b>

Catatan/Note: \*) Angka Sementara/ Preliminary Figures

\*\*) Angka Sangat Sementara/ Very Preliminary Figures

Sumber/Source: Berbagai sensus, survei, dan sumber lain, BPS/Variou census, survey, and other sources, BPS-Statistics Indonesia

12

## Perbandingan Antar Kabupaten/Kota

*Regional Comparison*

### Peringkat Kabupaten Katingan di Provinsi Kalimantan Tengah

*Katingan Regency Ranking in Kalimantan Tengah Province*

6

**Jumlah Penduduk Tetinggi di Provinsi Kalimantan Tengah**

*Highest Population in Kalimantan Tengah Province*

163.989 Jiwa

6

**Jumlah Penduduk Miskin Tertinggi di Provinsi Kalimantan Tengah**

*Highest Number of Poor People in Kalimantan Tengah Province*

9,71 Ribu Jiwa

10

**Indeks Pembangunan Manusia Tertinggi di Provinsi Kalimantan Tengah**

*Highest Human Development Index in Kalimantan Tengah Province*

69.74

11

**Indeks Kemahalan Konstruksi Tertinggi di Provinsi Kalimantan Tengah**

*Highest Construction Cost Index in Kalimantan Tengah Province*

100,39

9

**Produktivitas Padi Tertinggi di Provinsi Kalimantan Tengah**

*Highest Paddy Productivity in Kalimantan Tengah Province*

27,70 Ton/Ha





## PENJELASAN TEKNIS

1. **Sumber data** yang digunakan dalam bab ini berasal dari Badan Pusat Statistik Republik Indonesia (BPS- RI)
2. **Indeks Harga Konsumen (IHK)** yang merupakan indikator inflasi di Indonesia Sejak Januari 2014 IHK dihitung berdasarkan Survei Biaya Hidup (SBH) di 82 kota tahun 2012 yang mencakup sekitar 225–462 komoditas
3. **Penghitungan statistik neraca regional** yang digunakan di sini mengikuti buku petunjuk yang diterbitkan oleh Perserikatan Bangsa Bangsa yang dikenal sebagai "Sistem Neraca Nasional" Namun, penerapan statistik neraca regional tersebut telah disesuaikan dengan kondisi sosial ekonomi Kalimantan Tengah
4. **Produk Domestik Regional Bruto (PDRB)** pada tingkat regional (provinsi) menggambarkan kemampuan suatu wilayah untuk menciptakan output (nilai tambah) pada suatu waktu tertentu Untuk menyusun PDRB digunakan 2 pendekatan yaitu Lapangan Usaha dan Pengeluaran PDRB dari sisi lapangan usaha merupakan penjumlahan seluruh komponen nilai tambah bruto yang mampu diciptakan oleh sektor-sektor ekonomi atas berbagai aktivitas produksinya Sedangkan dari sisi penggunaan menjelaskan

## TECHNICAL NOTES

1. **Source of data** used in this chapter comes from the BPS Statistics Indonesia (BPS-RI)
2. **Consumer Price Index (CPI)** is the indicator of inflation in Indonesia Since January 2014, the CPI has been developed from the 2012 Cost of Living Survey (CLS) of 82 cities which is covering 225–462 commodities
3. **Calculation of regional accounts statistics** which is used here follows the user guide published by the United Nations known as the "System of National Accounts" However, the application of regional account statistics has been adjusted to the socio-economic conditions of Kalimantan Tengah
4. **Gross Regional Domestic Product (GRDP)** at the regional level (provinces) is the basic measure of the value added arising from economic To compile these statistics, two approaches have been used, i e "production approach" and " expenditure approach" The first approach is to measure value added produced by various kinds of economic activities, while the second approach is to measure final uses o the country's output In other words, GRDP is the sum fo total value added produced by all economic industries (activities) and the way of using it

tentang penggunaan dari nilai tambah tersebut

5. **Penduduk miskin** adalah penduduk yang memiliki rata-rata pengeluaran per kapita per bulan di bawah Garis Kemiskinan
  6. **Indeks Pembangunan Manusia (IPM)** adalah ukuran ringkas rata-rata capaian/keberhasilan dimensi utama pembangunan manusia yaitu: umur panjang dan hidup sehat, mempunyai pengetahuan, dan memiliki standar hidup yang layak
  7. **Indeks Pembangunan Gender (IPG)** adalah indikator untuk mengukur pencapaian dimensi dan variabel yang sama seperti IPM, tetapi mengungkapkan ketidakadilan pencapaian laki-laki dan perempuan.
  8. **Indeks Pemberdayaan Gender (IDG)** adalah Indikator yang menunjukkan apakah perempuan dapat memainkan peranan aktif dalam kehidupan ekonomi dan politik.
5. **Poor person** is a person whose expenditure per capita per month is below the poverty line
  6. **The Human Development Index (HDI)** is a summary measure of average in key dimension of human development: a long and healthy life, being knowledgeable, and have decent standard of living
  7. **Gender Development Index (GDI)** is an indicator to measure the achievement of the same dimensions and variables as HDI, but it reveals the inequality of achievement of men and women.
  8. **Gender Empowerment Index (GEI)** is an indicator that shows whether women can play an active role in economic and political life.

**ULASAN**

Kabupaten Katingan merupakan salah satu Kabupaten pemekaran dari Kabupaten Kotawaringin Timur.

Jumlah penduduk Kabupaten Katingan merupakan ke-enam terbanyak dibandingkan 14 kabupaten/kota lainnya di Provinsi Kalimantan Tengah.

Peningkatan kualitas sumber daya manusia di Kabupaten Katingan adalah hal yang perlu diperhatikan oleh pemerintah. Data menunjukkan bahwa Indeks Pembangunan Manusia di Kabupaten Katingan menduduki peringkat 11 dari 14 kabupaten/kota di Kalimantan Tengah.

Jumlah penduduk miskin di Kabupaten Katingan tahun 2021 mengalami peningkatan dibanding tahun sebelumnya. Kabupaten Katingan berada pada posisi ke – 6 penduduk miskin terbanyak di Kalimantan Tengah.

**DESCRIPTION**

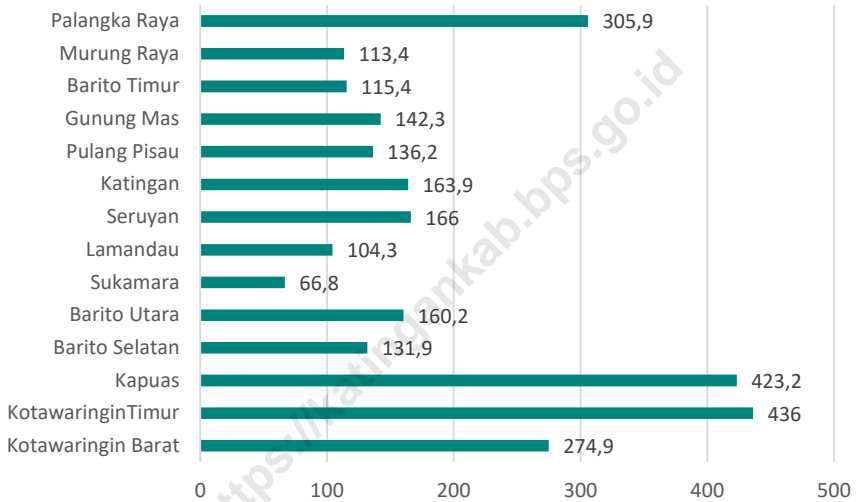
*Katingan Regency is one of the regencies of East Kotawaringin Regency.*

*The population of Katingan Regency is the sixth highest compared to 14 other districts / cities in Central Kalimantan Province.*

*Improving the quality of human resources in Katingan Regency is something that the government needs to pay attention to. The data shows that the Human Development Index in Katingan Regency ranks 11th out of 14 districts / cities in Central Kalimantan.*

*The number of poor people in Katingan Regency has been increased compared to the previous year. Katingan Regency is in the 6th position of the poorest population in Central Kalimantan.*



**Gambar**  
**Figures** 12.1**Jumlah Penduduk Menurut Kabupaten/Kota di Provinsi Kalimantan Tengah (ribu), 2022**  
**Population by Regency/Municipality in Kalimantan Tengah Province (thousand), 2022**

Sumber/Source: BPS, Survei Sosial Ekonomi Nasional/BPS-Statistics Indonesia, National Socioeconomic Survey



**Tabel**  
**Table** 12.1**Jumlah Penduduk Menurut Kabupaten/Kota di Provinsi Kalimantan Tengah (ribu), 2018–2022**  
**Population by Regency/Municipality in Kalimantan Tengah Province(thousand), 2018–2022**

<b>Kabupaten/Kota</b> <b>Regency/Municipality</b>	<b>2018<sup>1</sup></b>	<b>2019<sup>1</sup></b>	<b>2020<sup>2</sup></b>	<b>2021<sup>3</sup></b>	<b>2022<sup>3</sup></b>
(1)	(2)	(3)	(4)	(5)	(6)
<b>Kabupaten/Regency</b>					
Kotawaringin Barat	304,1	312,9	270,4	272,5	274,9
Kotawaringin Timur	456,4	466,4	428,9	432,3	436,0
Kapuas	356,4	358,8	410,4	416,2	423,2
Barito Selatan	135,7	136,8	131,1	131,6	131,9
Barito Utara	130,0	130,7	154,8	157,2	160,2
Sukamara	62,0	64,3	63,5	64,9	66,8
Lamandau	80,5	82,7	97,6	100,5	104,3
Seruyan	197,8	205,9	162,9	164,4	166,0
Katingan	167,7	170,0	162,2	163,1	163,9
Pulang Pisau	126,7	127,1	134,5	135,3	136,2
Gunung Mas	117,5	119,9	135,3	138,4	142,3
Barito Timur	123,6	126,9	113,2	114,2	115,4
Murung Raya	118,2	120,8	111,5	112,4	113,4
<b>Kota/Municipality</b>					
Palangka Raya	283,6	291,7	293,5	299,0	305,9
<b>Kalimantan Tengah</b>	<b>2 660,2</b>	<b>2 714,9</b>	<b>2 670,0</b>	<b>2 702,2</b>	<b>2 741,0</b>

Sumber/Source: <sup>1</sup>Proyeksi Penduduk Kabupaten/Kota Provinsi Kalimantan Tengah 2010–2020, BAPPENAS, BPS dan UNFPA/Population Projection of Regency / Municipality in Kalimantan Tengah Province 2010–2020, BAPPENAS, BPS dan UNFPA

<sup>2</sup>BPS, Sensus Penduduk (SP) 2020/BPS-Statistics Indonesia, 2020 Population Census

<sup>3</sup>Proyeksi Penduduk Interim BPS 2021–2023/ BPS Interim Population Projection 2021–2023

**Tabel**  
**Table** 12.2

**Jumlah Penduduk Menurut Jenis Kelamin dan Rasio Jenis Kelamin Menurut Kabupaten/Kota di Provinsi Kalimantan Tengah (ribu), 2022**  
**Population by Sex and Sex Ratio Regency/Municipality in Kalimantan Tengah Province( thousand), 2022**

Kabupaten/Kota Regency/Municipality	Laki-laki Male	Perempuan Female	Jumlah Total	Rasio Jenis Kelamin Sex Ratio
(1)	(2)	(3)	(4)	(5)
<b>Kabupaten/Regency</b>				
Kotawaringin Barat	142,7	132,2	274,9	108
KotawaringinTimur	226,0	210,0	436,0	108
Kapuas	218,2	204,9	423,2	106
Barito Selatan	67,4	64,5	131,9	104
Barito Utara	83,1	77,0	160,1	108
Sukamara	35,1	31,7	66,8	111
Lamandau	55,6	48,6	104,3	114
Seruyan	87,7	78,2	166,0	112
Katingan	85,0	78,9	163,9	108
Pulang Pisau	70,9	65,2	136,2	109
Gunung Mas	74,9	67,3	142,3	111
Barito Timur	59,1	56,2	115,4	105
Murung Raya	58,8	54,5	113,4	108
<b>Kota/Municipality</b>				
Palangkaraya	155,4	150,4	305,9	103
<b>Kalimantan Tengah</b>	<b>1 420,8</b>	<b>1 320,1</b>	<b>2 741,0</b>	<b>108</b>

Sumber/Source: Proyeksi Penduduk Interim BPS 2021-2023/ BPS Interim Population Projection 2021-2023



**Tabel**  
**Table** 12.3

**Laju Pertumbuhan Produk Domestik Regional Bruto Atas Dasar Harga Konstan 2010 Menurut Kabupaten/Kota di Provinsi Kalimantan Tengah (persen), 2018–2022**  
**Rate of Growth of Gross Regional Domestic Products at Constant 2010 Prices by Regency/Municipality in Kalimantan Tengah Province(percent), 2018–2022**

Kabupaten/Kota Regency/Municipality	2018	2019	2020	2021*	2022**
(1)	(2)	(3)	(4)	(5)	(6)
<b>Kabupaten/Regency</b>					
Kotawaringin Barat	6,48	5,79	0,98	5,61	6,01
KotawaringinTimur	6,92	7,10	-3,06	2,10	7,76
Kapuas	7,01	7,16	-1,04	4,71	7,04
Barito Selatan	5,12	4,96	-2,90	2,13	6,28
Barito Utara	5,95	5,42	-2,24	2,82	6,24
Sukamara	6,17	6,06	1,98	4,74	5,62
Lamandau	6,85	6,87	1,85	4,01	6,45
Seruyan	5,21	5,09	-2,23	2,12	4,01
Katingan	6,59	5,81	-3,18	2,90	5,58
Pulang Pisau	5,94	6,36	2,68	3,24	4,69
Gunung Mas	6,87	7,21	3,39	5,09	6,47
Barito Timur	5,71	5,45	-2,73	2,97	6,06
Murung Raya	5,61	5,94	-2,45	4,38	7,03
<b>Kota/Municipality</b>					
Palangka Raya	7,14	7,17	-2,85	4,32	6,25
<b>Kalimantan Tengah</b>	<b>5,61</b>	<b>6,12</b>	<b>-1,41</b>	<b>3,59</b>	<b>6,45</b>

Catatan/Note: \*) Angka Sementara/ Preliminary Figures

\*\*) Angka Sangat Sementara/ Very Preliminary Figures

Sumber/Source: BPS dan sumber lain/BPS-Statistics Indonesia and other sources

**Tabel**  
**Table** 12.4

**Jumlah Penduduk Miskin Menurut Kabupaten/Kota di  
Provinsi Kalimantan Tengah (ribu), 2018–2022**  
**Number of Poor Population by Regency/Municipality in  
Kalimantan Tengah Province( thousand), 2018–2022**

<b>Kabupaten/Kota Regency/Municipality</b>	<b>2018</b>	<b>2019</b>	<b>2020</b>	<b>2021</b>	<b>2022</b>
(1)	(2)	(3)	(4)	(5)	(6)
<b>Kabupaten/Regency</b>					
Kotawaringin Barat	12,9	12,76	11,46	12,29	12,44
KotawaringinTimur	28,2	27,38	26,64	27,06	27,56
Kapuas	18,52	18,23	18,17	19,45	20,18
Barito Selatan	6,16	5,99	6,12	6,42	6,83
Barito Utara	6,5	6,46	6,78	7,4	7,70
Sukamara	1,96	2,01	2,13	2,38	2,48
Lamandau	2,52	2,47	2,61	2,92	2,78
Seruyan	14,56	14,66	14,53	15,07	15,96
Katingan	8,73	8,51	8,23	9,15	9,71
Pulang Pisau	5,71	5,39	5,21	5,43	6,04
Gunung Mas	5,96	5,86	5,78	6,3	6,70
Barito Timur	8,05	7,97	7,88	8,02	8,42
Murung Raya	7,39	7,21	7,18	7,31	7,69
<b>Kota/Municipality</b>					
Palangka Raya	9,78	9,69	10,23	10,86	10,62
<b>Kalimantan Tengah</b>	<b>136,93</b>	<b>134,59</b>	<b>132,94</b>	<b>140,04</b>	<b>145,10</b>

Sumber/Source: BPS, Survei Sosial Ekonomi Nasional/BPS-Statistics Indonesia, National Socioeconomic Survey

**Tabel**  
**Table** 12.5**Indeks Pembangunan Manusia Menurut Kabupaten/Kota  
di Provinsi Kalimantan Tengah, 2018–2022**  
*Human Development Index by Regency/Municipality in  
Kalimantan Tengah Province, 2018–2022*

<b>Kabupaten/Kota Regency/Municipality</b>	<b>2018</b>	<b>2019</b>	<b>2020</b>	<b>2021</b>	<b>2022</b>
(1)	(2)	(3)	(4)	(5)	(6)
<b>Kabupaten/Regency</b>					
Kotawaringin Barat	72,46	72,85	72,87	73,07	73,41
Kotawaringin Timur	70,56	71,16	71,31	71,38	71,67
Kapuas	68,68	69,38	69,48	69,63	70,01
Barito Selatan	69,73	70,10	70,22	70,54	71,01
Barito Utara	69,72	70,52	70,59	70,79	71,21
Sukamara	67,52	67,95	68,03	68,27	68,94
Lamandau	69,70	70,51	70,51	70,58	71,11
Seruyan	67,04	67,57	67,58	67,67	68,24
Katingan	67,91	68,55	68,68	68,89	69,74
Pulang Pisau	67,54	68,34	68,45	68,53	69,01
Gunung Mas	70,23	70,65	70,81	71,03	71,40
Barito Timur	70,82	71,34	71,39	71,47	72,07
Murung Raya	67,56	67,89	67,98	68,12	68,63
<b>Kota/Municipality</b>					
Palangka Raya	80,34	80,77	80,77	80,82	81,16
<b>Kalimantan Tengah</b>	<b>70,42</b>	<b>70,91</b>	<b>71,05</b>	<b>71,25</b>	<b>71,63</b>

Sumber/Source: BPS, berbagai sensus, survei, dan sumber lain/BPS-Statistics Indonesia, various census, survey, and other sources

**Tabel**  
**Table** 12.6

**Indeks Pembangunan Gender Menurut Kabupaten/Kota  
di Provinsi Kalimantan Tengah, 2018–2021**  
*Gender Development Index by Regency/Municipality in  
Kalimantan Tengah Province, 2018–2021*

<b>Kabupaten/Kota Regency/Municipality</b>	<b>2018</b>	<b>2019</b>	<b>2020</b>	<b>2021</b>
(1)	(2)	(3)	(4)	(5)
<b>Kabupaten/Regency</b>				
Kotawaringin Barat	91,76	91,69	91,67	91,69
KotawaringinTimur	87,74	87,91	88,12	88,14
Kapuas	96,26	95,51	95,35	95,32
Barito Selatan	92,35	92,04	91,92	91,78
Barito Utara	85,89	87,15	87,26	87,49
Sukamara	91,45	90,84	91,01	91,49
Lamandau	91,88	91,90	91,94	91,91
Seruyan	89,46	89,44	89,36	89,16
Katingan	85,70	85,57	85,41	85,38
Pulang Pisau	91,72	92,12	92,06	92,04
Gunung Mas	92,89	92,10	92,09	91,99
Barito Timur	88,41	88,76	88,74	88,82
Murung Raya	83,23	83,41	83,56	83,55
<b>Kota/Municipality</b>				
Palangka Raya	94,66	94,96	95,02	95,01
<b>Kalimantan Tengah</b>	<b>89,13</b>	<b>89,09</b>	<b>89,03</b>	<b>88,79</b>

Sumber/Source: BPS. berbagai sensus, survei, dan sumber lain/BPS-Statistics Indonesia, various census, survey, and other sources

**Tabel**  
**Table** 12.7**Indeks Pemberdayaan Gender Menurut Kabupaten/Kota  
di Provinsi Kalimantan Tengah, 2018–2021**  
*Gender Empowerment Index by Regency/Municipality in  
Kalimantan Tengah Province, 2018–2021*

<b>Kabupaten/Kota Regency/Municipality</b>	<b>2018</b>	<b>2019</b>	<b>2020</b>	<b>2021</b>
(1)	(2)	(3)	(4)	(5)
<b>Kabupaten/Regency</b>				
Kotawaringin Barat	59,72	64,11	64,53	63,44
Kotawaringin Timur	67,35	67,36	69,52	69,51
Kapuas	75,34	73,81	73,33	73,02
Barito Selatan	83,19	86,33	86,05	86,17
Barito Utara	84,52	85,35	85,02	85,62
Sukamara	65,77	66,33	66,02	66,40
Lamandau	54,98	71,06	71,26	70,26
Seruyan	70,07	62,83	63,20	63,19
Katingan	73,32	66,57	66,36	67,66
Pulang Pisau	74,13	70,36	70,63	70,35
Gunung Mas	82,73	88,91	88,22	88,71
Barito Timur	76,50	82,67	81,98	82,44
Murung Raya	67,38	68,10	68,21	67,72
<b>Kota/Municipality</b>				
Palangka Raya	80,61	78,95	79,12	78,72
<b>Kalimantan Tengah</b>	<b>77,03</b>	<b>83,20</b>	<b>82,41</b>	<b>82,08</b>

Sumber/Source: BPS, berbagai sensus, survei, dan sumber lain/BPS-Statistics Indonesia, various census, survey, and other sources

**Tabel**  
**Table** 12.8

**Indeks Kemahalan konstruksi (IKK) Menurut Kabupaten/  
Kota di Provinsi Kalimantan Tengah, 2018–2022**  
**Construction Cost Index by Regency/Municipality in  
Kalimantan Tengah Province, 2018–2022**

<b>Kabupaten/Kota Regency/Municipality</b>	<b>2018</b>	<b>2019</b>	<b>2020</b>	<b>2021</b>	<b>2022</b>
(1)	(2)	(3)	(4)	(5)	(6)
<b>Kabupaten/Regency</b>					
Kotawaringin Barat	100,04	100,41	96,82	101,01	104,99
KotawaringinTimur	98,81	99,79	101,05	97,65	103,76
Kapuas	90,46	93,81	94,10	95,99	101,17
Barito Selatan	105,62	101,80	99,72	94,82	101,14
Barito Utara	102,28	102,01	100,19	100,82	102,12
Sukamara	114,21	112,85	105,68	110,98	112,40
Lamandau	105,95	103,95	101,34	108,86	109,42
Seruyan	98,63	100,71	101,67	107,28	108,72
Katingan	95,89	96,00	93,16	96,50	100,39
Pulang Pisau	101,64	101,17	97,62	97,65	101,28
Gunung Mas	104,09	103,11	101,81	106,23	113,29
Barito Timur	97,17	97,29	96,09	97,17	97,80
Murung Raya	122,34	117,13	108,02	111,12	113,51
<b>Kota/Municipality</b>					
Palangka Raya	99,05	98,92	97,60	96,78	98,66
<b>Kalimantan Tengah</b>	<b>102,31</b>	<b>101,90</b>	<b>99,55</b>	<b>101,47</b>	<b>104,77</b>

Sumber/Source: Survei Kemahalan Konstruksi, BPS/Condruction Cost Survey, BPS-Statistics Indonesia

**Tabel**  
**Table** 12.9**Upah Minimum Regional Menurut Kabupaten/Kota di  
Provinsi Kalimantan Tengah (Rp/Bulan), 2018–2022**  
*Minimum Regional Wages by Regency/Municipality in  
Kalimantan Tengah Province (Rp/Month), 2018–2022*

Kabupaten/Kota Regency/Municipality	Upah Minimum Regional (UMR) (Rp/bulan)/ Minimum Regional Wages (Rp/month)				
	2018	2019	2020	2021	2022
(1)	(2)	(3)	(4)	(5)	(6)
<b>Kabupaten/Regency</b>					
Kotawaringin Barat	2 599 767	2 808 528	3 047 533	3 047 533	3 077 218
Kotawaringin Timur	2 552 347	2 757 300	2 991 946	2 991 946	3 014 732
Kapuas	2 471 250	2 669 690	2 909 962	2 909 962	2 922 516
Barito Selatan	2 768 081	2 990 358	3 244 837	3 224 837	3 245 604
Barito Utara	2 724 654	3 048 352	3 307 767	3 307 767	3 307 767
Sukamara	2 629 363	2 845 234	3 088 502	3 088 502	3 110 304
Lamandau	2 622 434	2 884 667	3 130 152	3 130 152	3 161 076
Seruyan	2 590 046	2 839 997	3 193 750	3 193 750	3 317 667
Katingan	2 481 836	2 730 019	2 962 344	2 962 344	2 980 076
Pulang Pisau	2 514 319	2 716 218	2 947 368	2 947 368	2 954 756
Gunung Mas	2 460 448	2 706 493	2 936 816	2 936 816	2 957 129
Barito Timur	2 424 776	2 739 997	2 973 171	2 973 171	2 982 816
Murung Raya	2 715 267	2 940 634	3 205 291	3 205 291	3 205 291
<b>Kota/Municipality</b>					
Palangka Raya	2 500 930	2 701 755	2 931 674	2 931 674	2 972 541

Sumber/Source: Dinas Tenaga Kerja dan Transmigrasi Provinsi Kalimantan Tengah/ *Regional Office of The Manpower and Transmigration of Kalimantan Tengah Province*

**Tabel**  
**Table** 12.10

**Laju Inflasi Bulanan di Kota Palangka raya dan sampit Menurut Bulan, 2022**  
**Inflation Rate in Palangka Raya and Sampit by Month, 2022**

<b>Bulan Month</b>	<b>Palangka Raya</b>	<b>Sampit</b>
(1)	(2)	(3)
Januari/ <i>January</i>	0,62	0,58
Februari/ <i>February</i>	-0,01	-0,03
Maret/ <i>March</i>	0,69	0,97
April/ <i>April</i>	0,97	0,97
Mei/ <i>May</i>	0,93	0,94
Juni/ <i>June</i>	0,87	0,89
Juli/ <i>July</i>	0,56	0,24
Agustus/ <i>August</i>	0,28	-0,50
September/ <i>September</i>	1,05	1,43
Oktober/ <i>October</i>	-0,07	-0,01
November/ <i>November</i>	0,21	0,08
Desember/ <i>December</i>	0,22	0,28

Catatan/Note : Tahun Dasar 2012 = 100 /Base year 2012=100

Sumber/Source: Survei Harga Konsumen Badan Pusat Statistik Provinsi Kalimantan Tengah/ Price Survey BPS - Statistics of Kalimantan Tengah Province



**Tabel**  
**Table** 12.11**Luas Panen, Produksi Padi<sup>1</sup>, dan Produktivitas Menurut Kabupaten/Kota di Provinsi Kalimantan Tengah, 2022**  
**Harvested Area, Production<sup>1</sup>, and Productivity of Paddy by Regency/Municipality in Kalimantan Tengah Province, 2022**

<b>Kabupaten/Kota</b> <i>Regency/Municipality</i>	<b>Luas Panen (ha)</b> <i>Harvested Area (ha)</i>	<b>Produktivitas (ton/ha)</b> <i>Productivity (ton/ha)</i>	<b>Produksi (ton)</b> <i>Production (ton)</i>
(1)	(2)	(3)	(4)
<b>Kabupaten/Regency</b>			
Kotawaringin Barat	115,20	28,68	330,44
Kotawaringin Timur	10 744,73	28,96	31 120,46
Kapuas	47 724,13	34,89	166 510,77
Barito Selatan	2 069,58	30,93	6 401,61
Barito Utara	2 875,11	28,64	8 235,38
Sukamara	577,61	35,81	2 068,34
Lamandau	371,32	24,04	892,77
Seruyan	2 779,36	26,19	7 278,15
Katingan	11 024,32	27,70	30 541,05
Pulang Pisau	25 330,42	31,91	80 829,15
Gunung Mas	226,52	25,11	568,90
Barito Timur	4 942,69	34,15	16 878,64
Murung Raya	967,29	22,58	2 184,04
<b>Kota/Municipality</b>			
Palangka Raya	7,94	31,40	25
<b>Kalimantan Tengah</b>	<b>109 756,22</b>	<b>32,24</b>	<b>353 864,63</b>

Catatan/Notes: <sup>1</sup> Kualitas produksi gabah kering giling/The production is in term of dry unhusked paddy

Sumber/Source: BPS, Laporan Statistik Pertanian (SP) Tanaman Pangan/BPS-Statistics Indonesia, Agriculture Statistics Report of Food Crops





**ST2023**

**SENSUS PERTANIAN**

**BerAKHLAK**

Berorientasi Pelayanan Akuntabel Kompeten  
Harmonis Loyal Adaptif Kolaboratif

# DATA

**MENCERDASKAN BANGSA**

*Enlighten The Nation*



**BADAN PUSAT STATISTIK  
KABUPATEN KATINGAN**  
*BPS-Statistic Of Katingan Regency*

Jl. A. Yani Kompleks Perkantoran Kereng Humbang  
Kel. Kasongan Lama, Kec. Katingan Hilir  
Kab. Katingan, 74411  
Homepage : [katingankab.bps.go.id](http://katingankab.bps.go.id) E-mail : [bps6209@bps.go.id](mailto:bps6209@bps.go.id)



0215 2370