

Kabupaten
SERUYAN DALAM ANGKA
Seruyan Regency in Figures

2023



**BADAN PUSAT STATISTIK
KABUPATEN SERUYAN**

BPS - Statistics of Seruyan Regency

Kabupaten
SERUYAN DALAM ANGKA
Seruyan Regency in Figures

2023



KABUPATEN SERUYAN DALAM ANGKA
Seruyan Regency in Figures
2023

ISSN: 2355-3510

No. Publikasi/*Publication Number*: 62080.2303

Katalog /*Catalog*: 1102002.6208

Ukuran Buku/*Book Size*: 14,8 cm x 21 cm

Jumlah Halaman/*Number of Pages* : xl + 300 hal/*pages*

Naskah/*Manuscript*:

BPS Kabupaten Seruyan

BPS-Statistics of Seruyan Regency

Penyunting/*Editor*:

BPS Kabupaten Seruyan

BPS-Statistics of Seruyan Regency

Desain Kover/*Cover Design*:

BPS Kabupaten Seruyan

BPS-Statistics of Seruyan Regency

Ilustrasi Kover/*Cover Illustration*:

Pantai Seribu Cemara/*Seribu Cemara Beach*

Diterbitkan oleh/*Published by*:

©BPS Kabupaten Seruyan/*BPS-Statistics of Seruyan Regency*

Dicetak oleh/*Printed by*:

BPS Kabupaten Seruyan/*BPS-Statistics of Seruyan Regency*

Dilarang mengumumkan, mendistribusikan, mengomunikasikan, dan/atau menggandakan sebagian atau seluruh isi buku ini untuk tujuan komersil tanpa izin tertulis dari Badan Pusat Statistik.

Prohibited to announce, distribute, communicate, and/or copy part or all of this book for commercial purpose without permission from BPS-Statistics Indonesia.

TIM PENYUSUN/TEAM MEMBERS

Penanggung Jawab Umum

Chief in Charge

: Much. Ar Razik, SST

Pembuat Draft/Draft Maker

Anggota/Member

: Vio Idha Ardela, S.Tr.Stat

Pengumpul Data/Data Collector

Anggota/Member

: Vio Idha Ardela, S.Tr.Stat
Sulastri Simamora, A.Md
Kasdullah, A.Md
Andi Wahyu Prawoko, SST

Pengolah Data/Data Processor

Anggota/Member

: Vio Idha Ardela, S.Tr.Stat

Penyunting/Editor

Anggota/Member

: Vio Idha Ardela, S.Tr.Stat

Tata Letak/Layouting

Anggota/Member

: Vio Idha Ardela, S.Tr.Stat

Gambar Kulit/Cover Design

Anggota/Member

: Cynthia Eka Yunitha, SST

Infografis/Infographics Design

Anggota/Member

: Idris Ruliansyah H, S.Tr.Stat
Septy Ratna Damayanti, S.Tr.Stat
Cynthia Eka Yunitha, SST

KONTRIBUTOR DATA/DATA CONTRIBUTOR

1. Sekretariat Daerah Kabupaten Seruyan/*Regional Secretariat of Seruyan Regency*
2. Dinas Perhubungan Kabupaten Seruyan/*Transportation Office of Seruyan Regency*
3. Dinas Ketahanan Pangan dan Pertanian Kabupaten Seruyan/*Food Security and Agriculture Office of Seruyan Regency*
4. Badan Kepegawaian dan Pengembangan Sumber Daya Manusia Kabupaten Seruyan/*Regional Employment and Human Resources Development Agency of Seruyan Regency*
5. Sekretariat DPRD Kabupaten Seruyan/*Seruyan Regency Legislative Council Secretariat*
6. Badan Pengelola Keuangan dan Aset Daerah Kabupaten Seruyan/*Regional Financial and Asset Management Agency of Seruyan Regency*
7. Dinas Tenaga Kerja dan Transmigrasi Kabupaten Seruyan/*Manpower and Transmigration Regional Office of Seruyan Regency*
8. Dinas Kesehatan Kabupaten Seruyan/*Health Office of Seruyan Regency*
9. Badan Penanggulangan Bencana Daerah Kabupaten Seruyan/*Disaster Management Bureau of Seruyan Regency*
10. Kepolisian Resor Seruyan/*Regent Headquarter Police of Seruyan Regency*
11. Kantor Kementerian Agama Kabupaten Seruyan/*Ministry of Religion Office of Seruyan Regency*
12. Dinas Sosial Kabupaten Seruyan/*Social Service of Seruyan Regency*
13. Dinas Perikanan Kabupaten Seruyan/*Fisheries Office of Seruyan Regency*
14. PT PLN Persero Ranting Kuala Pembuang/*State Electricity Company, Small Branch of Kuala Pembuang*
15. PDAM Kuala Pembuang/*Water Supply Establishment of Kuala Pembuang*
16. Dinas Kepemudaan, Olahraga, Pariwisata, dan Kebudayaan Kabupaten Seruyan/*Youth, Sport, Tourism, and Culture Office of Seruyan Regency*
17. Dinas Pekerjaan Umum dan Penataan Ruang Kabupaten Seruyan/*Public Work and Spatial Planning Office of Seruyan Regency*

KEPALA BPS KABUPATEN SERUYAN
CHIEF STATISTICIAN OF SERUYAN REGENCY



Much. Ar Razik, SST



KATA PENGANTAR

Kabupaten Seruyan Dalam Angka 2023 merupakan publikasi tahunan yang diterbitkan oleh Badan Pusat Statistik (BPS) Kabupaten Seruyan. Publikasi ini memuat gambaran umum tentang Kabupaten Seruyan dalam angka-angka. Data yang dihimpun adalah statistik dasar yang bersumber dari BPS, statistik sektoral yang bersumber dari instansi pemerintah, dan statistik khusus yang bersumber dari instansi lainnya. Publikasi ini merupakan upaya dalam mengembangkan perstatistikan daerah agar tersedia data yang terpadu bagi berbagai keperluan di daerah ini.

Seiring dengan perkembangan kebutuhan konsumen data, publikasi Kabupaten Seruyan Dalam Angka mengalami penyempurnaan dengan melakukan penambahan dan penyederhanaan tabel-tabel. Dari sisi kemudahan akses data, publikasi dan data-data dalam publikasi ini dapat diperoleh dengan mengunjungi website BPS Kabupaten Seruyan (<https://seruyankab.bps.go.id>) tanpa berbayar.

Publikasi ini dapat terwujud berkat kerja sama dan partisipasi dari berbagai pihak. Kepada semua pihak yang telah memberikan kontribusi, kami sampaikan penghargaan dan terima kasih. Semoga penyajian data statistik ini dapat bermanfaat bagi semua pihak, terutama dalam rangka menyusun dan melaksanakan pembangunan. Kami mengharapkan tanggapan dan saran untuk perbaikan edisi yang akan datang.

Kuala Pembuang, Februari 2023

Kepala BPS

Kabupaten Seruyan

Much. Af Razik, SST



PREFACE

Seruyan Regency in Figures 2023 is an annual publication published by BPS-Statistics of Seruyan Regency. The publication provides general pictures of Seruyan Regency in figures. The collection data consist of basic statistic sourced from BPS-Statistics Indonesia, sectoral statistic sourced from government institutions, and particular statistics sourced from private organizations. This is an effort to improve regional statistics to provide integrated data for various purposes in this area.

In line with the increasing of data consumer needs, the Seruyan Regency in Figures have been continuously improved by adding and simplifying the tables. The publication and series of the tables published by BPS-Statistics of Seruyan Regency can be viewed or downloaded from the website seruyankab.bps.go.id for free as our commitment to provide an immediate and easier access to the data.

We are grateful to all government institutions and private organizations for providing the data and information contained in this edition. As always, comments relating to the content are most welcome.

Kuala Pembuang, February 2023
Chief Statistician of
Seruyan Regency

Much. Ar Razik, SST

DAFTAR ISI / CONTENTS

Halaman
Page

Kata Pengantar	xi
<i>Preface</i>	xii
Daftar Isi/ <i>Contents</i>	xiii
Daftar Tabel/ <i>List of Tables</i>	xv
Daftar Gambar/ <i>List of Figures</i>	xxxiii
Daftar Singkatan/ <i>List of Abbreviations</i>	xxxvii
Statistik Kunci/ <i>Key Statistics</i>	xxxix
1. Geografi dan Iklim/ <i>Geography and Climate</i>	1
1.1 Geografi/ <i>Geography</i>	6
1.2 Iklim/ <i>Climate</i>	12
2. Pemerintahan/ <i>Government</i>	17
2.1 Wilayah Administratif/ <i>Administrative Area</i>	22
2.2 Dewan Perwakilan Rakyat Daerah/ <i>Regional House of Representative</i>	26
2.3 Sumber Daya Manusia/ <i>Human Resources</i>	29
2.4 Keuangan Pemerintah/ <i>Government Finance</i>	44
3. Penduduk dan Ketenagakerjaan/ <i>Population and Employment</i>	49
3.1 Penduduk/ <i>Population</i>	56
3.2 Ketenagakerjaan/ <i>Population and Employment</i>	59
4. Sosial dan Kesejahteraan Rakyat/ <i>Social and Welfare</i>	71
4.1 Pendidikan/ <i>Education</i>	78
4.2 Kesehatan/ <i>Health</i>	111
4.3 Perumahan dan Lingkungan/ <i>Housing and Environment</i>	125
4.4 Kemiskinan dan Pembangunan Manusia/ <i>Poverty and Human Development</i>	133
4.5 Kriminalitas/ <i>Crime</i>	136
4.6 Agama dan Sosial Lainnya/ <i>Religion and Other Social Affairs</i>	138
5. Pertanian, Peternakan, dan Perikanan/ <i>Agriculture, Livestock, and Fishery</i>	147

5.1	Hortikultura/ <i>Horticulture</i>	158
5.2	Perkebunan/ <i>Estate Crops</i>	194
5.3	Peternakan/ <i>Livestock</i>	198
5.4	Perikanan/ <i>Fishery</i>	208
6.	Industri, Pertambangan, dan Energi/ <i>Industry, Mining, and Energy</i>	217
7.	Pariwisata dan Transportasi/ <i>Tourism and Transportation</i>	233
7.1	Pariwisata/ <i>Tourism</i>	238
7.2	Transportasi/ <i>Transportation</i>	245
8.	Transportasi dan Komunikasi/ <i>Transportation and Communication</i>	249
9.	Perbankan, Koperasi, dan Harga-harga/ <i>Banking, Cooperative, dan Prices</i>	263
10.	Pengeluaran Penduduk/ <i>Population Expenditure</i>	284

<https://seruyankab.bps.go.id>

DAFTAR TABEL/LIST OF TABLES

Halaman
Page

1.	GEOGRAFI DAN IKLIM/GEOGRAPHY AND CLIMATE	
1.1	KEADAAN GEOGRAFI / GEOGRAPHY CONDITION	
1.1.1	Luas Daerah dan Jumlah Pulau Menurut Kecamatan di Kabupaten Seruyan, 2022 <i>Total Area and Number of Islands by Subdistrict in Seruyan Regency/ Municipality, 2022</i>	6
1.1.2	Tinggi Wilayah dan Jarak ke Ibukota Kabupaten/Kota Menurut Kecamatan di Kabupaten Seruyan, 2022 <i>Altitude and Distance to the Capital of Regency/Municipality by Subdistrict in Seruyan Regency/Municipality, 2022</i>	8
1.1.3	Banyaknya Desa menurut Kecamatan serta Topografi Wilayah di Kabupaten Seruyan, 2021 <i>Number of Villages by Subdistrict and Topography in Seruyan Regency, 2021</i>	9
1.1.4	Banyaknya Desa menurut Lokasi Desa terhadap Kawasan Hutan dan Kecamatan di Kabupaten Seruyan, 2021 <i>Number of Villages by Village Location to Forest Area and Subdistrict in Seruyan Regency, 2021</i>	10
1.1.5	Panjang dan Kedalaman Sungai di Kabupaten Seruyan, 2022 <i>Length and Depth of River in Seruyan Regency, 2022</i>	11
1.2	KEADAAN IKLIM / CLIMATE CONDITION	
1.2.1	Jumlah Hari Hujan dan Curah Hujan Menurut Kecamatan dan Bulan di Kabupaten Seruyan, 2022 <i>Number of Raindays and Rainfalls by Subdistrict and Month in Seruyan Regency, 2022</i>	12
2.	PEMERINTAHAN/GOVERNMENT	
2.1	WILAYAH ADMINISTRATIF / ADMINISTRATIVE AREA	
2.1.1	Jumlah Desa ¹ /Kelurahan Menurut Kecamatan di Kabupaten Seruyan, 2018–2022 <i>Number of Villages¹/Kelurahan by Subdistrict in Seruyan Regency/, 2018–2022</i>	22

2.1.2	Jumlah Desa ¹ , Rukun Warga (RW), dan Rukun Tetangga (RT) Menurut Kecamatan di Kabupaten Seruyan, 2022 <i>Number of Villages¹, Rukun Warga, and Rukun Tetangga by Subdistrict in Seruyan Regency, 2022.....</i>	23
2.1.3	Jumlah Desa/Kelurahan yang Memiliki Badan Perwakilan Desa/Dewan Kelurahan Menurut Kabupaten/Kota di Kabupaten Seruyan, 2021 <i>Number of Villages by Village Consultative Board/Subdistrict Consultative Board and Subdistrict in Seruyan Regency, 2021.....</i>	24
2.1.4	Nama Camat di Kabupaten Seruyan, 2022 <i>Name of Chief of Subdistrict in Seruyan Regency, 2022</i>	25
2.2	DEWAN PERWAKILAN RAKYAT DAERAH / REGIONAL HOUSE OF REPRESENTATIVE	
2.2.1	Jumlah Anggota Dewan Perwakilan Rakyat Daerah Menurut Partai Politik dan Jenis Kelamin di Kabupaten Seruyan, 2022 <i>Number of Regional House of Representatives's Members by Political Parties and Sex in Seruyan Regency/Municipality 2022.....</i>	26
2.2.2	Jumlah Anggota Dewan Perwakilan Rakyat Daerah menurut Pendidikan dan Jenis Kelamin di Kabupaten Seruyan, 2022 <i>Number of Regional House of Representatives's Members by Education Attainment and Sex in Seruyan Regency, 2022</i>	27
2.2.3	Kegiatan DPRD Kabupaten Seruyan, 2021-2022 <i>Seruyan Regency Legislative Council Agenda Progress, 2021-2022 .</i>	28
2.3	SUMBER DAYA MANUSIA / HUMAN RESOURCES	
2.3.1	Jumlah Pegawai Negeri Sipil (PNS) Menurut Jabatan dan Jenis Kelamin di Kabupaten Seruyan, Desember 2021 dan Desember 2022 <i>Number of Civil Servants by Occupation and Sex in Seruyan Regency, December 2021 and December 2022</i>	29
2.3.2	Jumlah Pegawai Negeri Sipil (PNS) Menurut Tingkat Pendidikan dan Jenis Kelamin di Kabupaten Seruyan, Desember 2021 dan Desember 2022 <i>Number of Civil Servants by Educational Level and Sex in Seruyan Regency, Desember 2021 and Desember 2022</i>	31

2.3.3	Jumlah Pegawai Negeri Sipil Menurut Tingkat Kepangkatan dan Jenis Kelamin di Kabupaten Seruyan, Desember 2021 dan Desember 2022 <i>Number of Civil Servants by Hierarchy and Sex in Seruyan Regency, Desember 2021 and Desember 2022</i>	33
2.3.4	Jumlah Pegawai Negeri Sipil (PNS) Menurut Dinas/Instansi Pemerintah dan Jenis Kelamin di Kabupaten Seruyan, 2021-2022 <i>Number of Civil Servants by Government Agencies and Sex in Seruyan Regency, 2021-2022</i>	35
2.3.5	Jumlah Pegawai Negeri Sipil (PNS) Menurut Dinas/Instansi Pemerintah dan Tingkat Pendidikan di Kabupaten Seruyan, 2022 <i>Number of Civil Servants by Government Agencies and Education Attainment in Seruyan Regency, 2022</i>	38
2.3.6	Jumlah Pegawai Negeri Sipil (PNS) Menurut Dinas/Instansi Pemerintah dan Golongan di Kabupaten Seruyan, 2022 <i>Number of Civil Servants by Government Agencies and Rank in Seruyan Regency, 2022</i>	42
2.4	KEUANGAN PEMERINTAH / GOVERNMENT FINANCE	
2.4.1	Realisasi Pendapatan Pemerintah Kabupaten Seruyan Menurut Jenis Pendapatan (ribu rupiah), 2019–2022 <i>Actual Seruyan Regency Government Revenues by Kind of Revenues (thousand rupiahs), 2019–2022</i>	44
2.4.2	Realisasi Belanja Pemerintah Kabupaten Seruyan Menurut Jenis Belanja (ribu rupiah), 2019–2022 <i>Actual Seruyan Regency Government Expenditures by Kind of Expenditures (thousand rupiahs), 2019–2022</i>	46
3.	PENDUDUK DAN KETENAGAKERJAAN/POPULATION AND EMPLOYMENT	
3.1	PENDUDUK / POPULATION	
3.1.1	Penduduk, Laju Pertumbuhan Penduduk, Distribusi Persentase Penduduk, Kepadatan Penduduk, Rasio Jenis Kelamin Penduduk Menurut Kecamatan di Kabupaten/Seruyan, 2022 <i>Population, Population Growth Rate, Percentage Distribution of Population, Population Density, and Population Sex Ratio by Subdistrict in Seruyan Regency, 2022</i>	56

3.1.2	Jumlah Penduduk Menurut Kelompok Umur dan Jenis Kelamin di Kabupaten Seruyan 2022 <i>Population by Age Groups and Sex in Seruyan Regency, 2022</i>	58
3.2	KETENAGAKERJAAN / EMPLOYMENT	
3.2.1	Jumlah Penduduk Berumur 15 Tahun Keatas Menurut Jenis Kegiatan Selama Seminggu yang Lalu dan Jenis Kelamin di Kabupaten Seruyan, 2022 <i>Population Aged 15 Years and Over by Type of Activity During The Previous Week and Sex in Seruyan Regency, 2022</i>	59
3.2.2	Penduduk Berumur 15 Tahun ke Atas Menurut Pendidikan Tertinggi yang Ditamatkan dan Jenis Kegiatan Selama Seminggu yang Lalu di Kabupaten Seruyan, 2022 <i>Population 15 Years of Age and Over by Educational Attainment and Type of Activity During the Previous Week in Seruyan Regency, 2022..</i>	60
3.2.3	Penduduk Berumur 15 Tahun Ke Atas yang Bekerja Selama Seminggu yang Lalu Menurut Status pada Pekerjaan Utama dan Jenis Kelamin di Kabupaten Seruyan, 2022 <i>Population 15 Years of Age and Over who Worked During The Previous Week by Employment Status on the Main Job and Sex in Seruyan Regency, 2022</i>	62
3.2.4	Penduduk Berumur 15 Tahun ke Atas yang Bekerja Selama Seminggu yang Lalu menurut Status Pekerjaan pada Pekerjaan Utama dan Lapangan Pekerjaan Utama di Kabupaten Seruyan, 2022 <i>Population Aged 15 Years and Over Who Worked During the Past Week According to Work Status in Main Job and Main Job Field in Seruyan Regency, 2022</i>	63
3.2.5	Penduduk Berumur 15 Tahun ke Atas yang Bekerja menurut Jam Kerja pada Pekerjaan Utama dan Lapangan Pekerjaan Utama di Kabupaten Seruyan, 2022 <i>Population Aged 15 Years and Over Who Worked During the Past Week According to Total Working Hours and Main Job Field in Seruyan Regency, 2022</i>	64
3.2.6	Penduduk Berumur 15 Tahun ke Atas yang Bekerja Selama Seminggu yang Lalu menurut Jumlah Jam Kerja Pada Pekerjaan Utama dan Jenis Kelamin di Kabupaten Seruyan, 2022	

	<i>Population Aged 15 Years and Over Who Worked During the Past Week According to Working Hours and Sex in Seruyan Regency, 2022</i>	65
3.2.7	Penduduk Berumur 15 Tahun ke Atas yang Bekerja Selama Seminggu yang Lalu menurut Jumlah Jam Kerja Seluruhnya dan Jenis Kelamin di Kabupaten Seruyan, 2022 <i>Population Aged 15 Years of Age and Over Who Worked During the Past Week According to Total Working Hours and Sex in Seruyan Regency, 2022</i>	66
3.2.8	Penduduk Berumur 15 Tahun ke Atas yang Bekerja Seminggu yang Lalu menurut Kelompok Umur dan Jenis Kelamin di Kabupaten Seruyan, 2022 <i>Population Aged 15 Years and Over who Worked by Age Group and Sex in Seruyan Regency, 2022</i>	67
3.2.9	Penduduk Berumur 15 Tahun ke Atas yang Bekerja Seminggu yang Lalu menurut Lapangan Pekerjaan Utama dan Jenis Kelamin di Kabupaten Seruyan, 2022 <i>Population Aged 15 Years and Over who Worked by Main Job Field and Sex in Seruyan Regency, 2022</i>	68
3.2.10	Penduduk Berumur 15 Tahun ke Atas yang Bekerja Seminggu yang Lalu menurut Kelompok Umur dan Jenis Kelamin di Kabupaten Seruyan, 2022 <i>Population Aged 15 Years and Over who Worked by Age Group and Sex in Seruyan Regency, 2022</i>	69
3.2.11	Penduduk Berumur 15 Tahun ke Atas yang Bekerja Selama Seminggu yang Lalu menurut Jumlah Jam Kerja Seluruhnya dan Jenis Kelamin di Kabupaten Seruyan, 2022 <i>Population Aged 15 Years of Age and Over Who Worked During the Past Week According to Total Working Hours and Sex in Seruyan Regency, 2022</i>	70
4.	SOSIAL DAN KESEJAHTERAAN RAKYAT/SOCIAL AND WELFARE	
4.1	PENDIDIKAN / EDUCATION	
4.1.1	Jumlah Sekolah, Guru, dan Murid Taman Kanak-Kanak (TK) di Bawah Kementerian Pendidikan, Kebudayaan, Riset, dan Teknologi Menurut Kecamatan di Kabupaten Seruyan, 2021/2022 dan 2022/2023	

	<i>Number of Schools, Teachers, and Pupils in Kindergarten Under The Ministry of Education, Culture, Research, and Technology by Subdistrict in Seruyan Regency 2021/2022 and 2022/2023</i>	78
4.1.2	Jumlah Sekolah, Guru, dan Murid Raudatul Athfal (RA) di Bawah Kementerian Agama Menurut Kecamatan di Kabupaten Seruyan, 2021/2022 dan 2022/2023 <i>Number of Schools, Teachers, and Pupils in Raudatul Athfal (RA) Under The Ministry of Religious Affairs by Subdistrict in Seruyan Regency, 2021/2022 and 2022/2023.....</i>	81
4.1.3	Jumlah Sekolah, Guru, dan Murid Sekolah Dasar (SD) di Bawah Kementerian Pendidikan, Kebudayaan, Riset, dan Teknologi Menurut Kecamatan di Kabupaten Seruyan, 2021/2022 dan 2022/2023 <i>Number of Schools, Teachers, and Pupils in Elementary Schools Under The Ministry of Education, Culture, Research, and Technology by Subdistrict in Seruyan Regency, 2021/2022 and 2022/2023.....</i>	82
4.1.4	Jumlah Sekolah, Guru, dan Murid Madrasah Ibtidaiyah (MI) di Bawah Kementerian Agama Menurut Kecamatan di Kabupaten Seruyan, 2021/2022 dan 2022/2023 <i>Number of Schools, Teachers, and Pupils in Madrasah Ibtidaiyah (MI) Under The Ministry of Religious Affairs by Subdistrict in Seruyan Regency, 2021/2022 and 2022/2023</i>	85
4.1.5	Jumlah Sekolah, Guru, dan Murid Sekolah Menengah Pertama (SMP) di Bawah Kementerian Pendidikan, Kebudayaan, Riset, dan Teknologi Menurut Kecamatan di Kabupaten Seruyan, 2021/2022 dan 2022/2023 <i>Number of Schools, Teachers, and Pupils in Junior High Schools Under The Ministry of Education, Culture, Research, and Technology by Subdistrict in Seruyan Regency, 2021/2022 and 2022/2023</i>	88
4.1.6	Jumlah Sekolah, Guru, dan Murid Madrasah Tsanawiyah (MTs) di Bawah Kementerian Agama Menurut Kecamatan di Kabupaten Seruyan, 2021/2022 dan 2022/2023 <i>Number of Schools, Teachers, and Pupils in Madrasah Tsanawiyah (MTs) Under The Ministry of Religious Affairs by Subdistrict in Seruyan Regency, 2021/2022 and 2022/2023.....</i>	91

4.1.7	Jumlah Sekolah, Guru, dan Murid Sekolah Menengah Atas (SMA) di Bawah Kementerian Pendidikan, Kebudayaan, Riset, dan Teknologi Menurut Kecamatan di Kabupaten Seruyan, 2021/2022 dan 2022/2023 <i>Number of Schools, Teachers, and Pupils in Senior High School Under The Ministry of Education, Culture, Research, and Technology by Subdistrict in Seruyan Regency, 2021/2022 and 2022/2023</i>	94
4.1.8	Jumlah Sekolah, Guru, dan Murid Sekolah Menengah Kejuruan (SMK) di Bawah Kementerian Pendidikan, Kebudayaan, Riset, dan Teknologi Menurut Kecamatan di Kabupaten Seruyan, 2021/2022 dan 2022/2023 <i>Number of Schools, Teachers, and Pupils in Vocational High Schools Under The Ministry of Education, Culture, Research, and Technology by Subdistrict in Seruyan Regency, 2021/2022 and 2022/2023</i>	97
4.1.9	Jumlah Sekolah, Guru, dan Murid Madrasah Aliyah (MA) di Bawah Kementerian Agama Menurut Kecamatan di Kabupaten Seruyan, 2021/2022 dan 2022/2023 <i>Number of Schools, Teachers, and Pupils in Madrasah Aliyah (MA) Under the Ministry of Religious Affairs by Subdistrict in Seruyan Regency, 2021/2022 and 2022/2023</i>	100
4.1.10	Jumlah Desa/Kelurahan yang Memiliki Fasilitas Sekolah Menurut Kecamatan dan Tingkat Pendidikan di Kabupaten Seruyan, 2019–2021 <i>Number of Villages¹/Kelurahan Having Educational Facilities by Subdistrict and Educational Level in Seruyan Regency, 2019–2021</i>	103
4.1.11	Angka Partisipasi Murni (APM) dan Angka Partisipasi Kasar (APK) Menurut Jenjang Pendidikan di Kabupaten Seruyan, 2021 dan 2022 <i>Net Enrollment Rate and Gross Enrollment Ratio by Educational Level in Seruyan Regency, 2021 and 2022</i>	108
4.1.12	Persentase Penduduk Berumur 15 Tahun ke Atas yang Melek Huruf Menurut Kelompok Umur di Kabupaten Seruyan , 2021 dan 2022 <i>Percentage of Literate People Aged 15 Years and Over by Age Group in Seruyan Regency, 2021 and 2022</i>	109

4.1.13	Persentase Penduduk Usia 7-24 Tahun menurut Kelompok Umur Sekolah dan Partisipasi Sekolah di Kabupaten Seruyan, 2022 <i>Percentage of Population Ages 7-24 Years by School Age Group and School Participation in Seruyan Regency, 2022.....</i>	110
4.2	KESEHATAN / HEALTH	
4.2.1	Jumlah Desa ¹ /Kelurahan Yang Memiliki Sarana Kesehatan Menurut Kecamatan di Kabupaten Seruyan, 2020–2022 <i>Number of Villages¹/Kelurahan Having Health Facilities by Subdistrict in Seruyan Regency, 2019–2021</i>	111
4.2.2	Jumlah Tenaga Kesehatan Menurut Kecamatan di Kabupaten Seruyan, 2022 <i>Number of Health Human Resources by Subdistrict in Seruyan Regency, 2022.....</i>	117
4.2.3	Persentase Penduduk yang Mempunyai Keluhan Kesehatan Selama Sebulan Terakhir di Kabupaten Seruyan, 2015-2022 <i>Percentage of People Who Had Health Complaint During a Month Prior to The Survey in Seruyan Regency, 2015-2022</i>	120
4.2.4	Jumlah Rumah Sakit Umum, Rumah Sakit Khusus, dan Puskesmas Menurut Kecamatan di Kabupaten Seruyan, 2021 dan 2022 <i>Number of General Hospital, Specialized Hospital, and Public Health Center by Subdistrict in Seruyan Regency, 2021 and 2022.....</i>	121
4.2.5	Jumlah Kasus Penyakit Menurut Kecamatan dan Jenis Penyakit di Kabupaten Seruyan, 2022 <i>Number of Disease Cases by Subdistrict and Type of Disease in Seruyan Regency, 2022</i>	123
4.3	PERUMAHAN DAN LINGKUNGAN HIDUP / HOUSING AND ENVIRONMENT	
4.3.1	Jumlah Desa ¹ /Kelurahan yang Mengalami Bencana Alam ² Menurut Kecamatan di Kabupaten Seruyan, 2019–2021 <i>Number of Villages¹/Kelurahan that Had Natural Disaster² by Subdistrict in Seruyan Regency, 2019–2021</i>	125
4.3.2	Jumlah Kejadian Bencana Alam Menurut Kecamatan di Kabupaten Seruyan, 2022 <i>Number of Places of Worship by Subdistrict in Seruyan Regency, 2022</i>	128

4.3.3	Jumlah Kerusakan Rumah yang Diakibatkan Bencana Alam Menurut Kecamatan di Kabupaten Seruyan, 2021–2022 <i>Number of Damaged Houses Due to Natural Disaster by Subdistrict in Seruyan Regency, 2021–2022</i>	131
4.4	KEMISKINAN / POVERTY	
4.4.1	Garis Kemiskinan, Jumlah, dan Persentase Penduduk Miskin di Kabupaten Seruyan, 2015–2022 <i>Poverty Line, Number, and Percentage of Poor People in Seruyan Regency, 2015–2022</i>	133
4.4.2	Indeks Kedalaman Kemiskinan dan Indeks Keparahan Kemiskinan di Kabupaten Seruyan, 2015–2022 <i>Poverty Gap Index and Poverty Severity Index in Seruyan Regency, 2015–2022</i>	134
4.4.3	Indeks Pembangunan Manusia di Kabupaten Seruyan, 2015–2022 <i>Human Development Index in Seruyan Regency, 2015–2022</i>	135
4.5	KRIMINALITAS / CRIME	
4.5.1	Jumlah Kejahatan yang Dilaporkan, Risiko Penduduk Terjadi Tindak Pidanan per 100.000 Penduduk, Persentase Penyelesaian Tindak Pidana, dan Selang Waktu Terjadinya Tindak Pidana menurut Kepolisian Resor, 2020–2022 <i>Crime Total, Crime Rate per 100.000 Population, Percentage of Crime Clearance, and Time Interval of Crime Occurrence by Subdistrict in Seruyan Regency, 2020–2022</i>	136
4.6	AGAMA DAN SOSIAL LAINNYA / RELIGION AND OTHER SOCIAL AFFAIRS	
4.6.1	Jumlah Penduduk Menurut Kecamatan dan Agama yang Dianut di Kabupaten Seruyan, 2022 <i>Population by Subdistrict and Religion in Seruyan Regency, 2022</i>	138
4.6.2	Jumlah Tempat Peribadatan Menurut Kecamatan di Kabupaten Seruyan, 2022 <i>Number of Places of Worship by Subdistrict in Seruyan Regency, 2022</i>	139
4.6.3	Jumlah Pemberangkatan Jemaah Haji menurut Kecamatan dan Jenis Kelamin di Kabupaten Seruyan, 2021–2022	

	<i>Number of Haji Pilgrims by Subdistrict and Sex in Seruyan Regency, 2021-2022</i>	141
4.6.4	Jumlah Pendaftar Jemaah Haji menurut Kecamatan dan Jenis Kelamin di Kabupaten Seruyan, 2021-2022 <i>Number of Registering Haji Pilgrims by Subdistrict and Sex in Seruyan Regency, 2021-2022</i>	143
4.6.5	Jumlah Tempat Peribadatan Menurut Kecamatan di Kabupaten Seruyan, 2022 <i>Number of Places of Worship by Subdistrict in Seruyan Regency, 2022</i>	145
4.6.6	Jumlah Penerima Bantuan (Kepala Keluarga) dan Anggaran Bantuan Sosial Pangan Non Tunai (BPNT) menurut Kecamatan di Kabupaten Seruyan, 2022 <i>Number of Aid Recipients (head of households) and Food Social Assistance Budget by Subdistrict in Seruyan Regency, 2022</i>	146
5.	PERTANIAN, KEHUTANAN, PETERNAKAN, DAN PERIKANAN/ AGRICULTURE, FORESTRY, LIVESTOCK, AND FISHERY	
5.1	HORTIKULTURA / HORTICULTURE	
5.1.1	Luas Panen Tanaman Sayuran Menurut Kecamatan dan Jenis Tanaman di Kabupaten Seruyan (ha), 2021 dan 2022 <i>Harvested Area of Vegetables by Subdistrict and Kind of Plant in Seruyan Regency(ha), 2021 and 2022</i>	158
5.1.2	Produksi Tanaman Sayuran Menurut Kecamatan dan Jenis Tanaman di Kabupaten Seruyan (kuintal), 2021 dan 2022 ^x <i>Production of Vegetables by Subdistrict and Kind of Plant in Seruyan Regency (quintal), 2021 and 2022^x</i>	167
5.1.3	Luas Panen Tanaman Sayuran dan Buah-buahan Semusim Menurut Jenis Tanaman di Kabupaten Seruyan (ha), 2020–2022 <i>Harvested Area of Seasonal Vegetables and Fruits by Kind of Plant in Seruyan Regency (ha), 2020–2022</i>	176
5.1.4	Produksi Tanaman Sayuran dan Buah-buahan Semusim Menurut Jenis Tanaman di Kabupaten Seruyan (kuintal), 2020–2022 <i>Production of Seasonal Vegetables and Fruits by Kind of Plant in Seruyan Regency (quintal), 2020–2022</i>	178
5.1.5	Luas Panen Tanaman Biofarmaka Menurut Kecamatan dan Jenis Tanaman di Kabupaten Seruyan (m ²), 2021 dan 2022	

	<i>Harvested Area of Medicinal Plants by Subdistrict and Kind of Plant in Seruyan Regency(m²), 2021 and 2022.....</i>	180
5.1.6	Produksi Tanaman Biofarmaka Menurut Kecamatan dan Jenis Tanaman di Kabupaten Seruyan (kg), 2021 dan 2022 <i>Production of Medicinal Plants by Subdistrict and Kind of Plant in Seruyan Regency (kg), 2021 and 2022</i>	182
5.1.7	Luas Panen Tanaman Biofarmaka Menurut Jenis Tanaman di Kabupaten Seruyan(m ²), 2019–2022 <i>Harvested Area of Medicinal Plants by Kind of Plant in Seruyan Regency(m²), 2019–2022.....</i>	184
5.1.8	Produksi Tanaman Biofarmaka Menurut Jenis Tanaman di Kabupaten Seruyan(kg), 2019–2022 <i>Production of Medicinal Plants by Kind of Plant in Seruyan Regency (kg),2019–2022</i>	185
5.1.9	Produksi Buah-Buahan Menurut Kecamatan dan Jenis Tanaman di Kabupaten Seruyan, 2021 dan 2022 <i>Production of Fruits by Subdistrict and Kind of Plant in Seruyan Regency, 2021 and 2022.....</i>	186
5.1.10	Produksi Buah–Buahan dan Sayuran Tahunan Menurut Jenis Tanaman (kuintal), 2020–2022 <i>Production of Annual Fruits and Vegetables by Kind of Plant (quintal), 2020–2022</i>	193
5.2	PERKEBUNAN / ESTATE CROPS	
5.2.1	Luas Areal Tanaman Perkebunan Menurut Kecamatan dan Jenis Tanaman di Kabupaten Seruyan (ha), 2021 dan 2022 <i>Planted Area of Estate Crops by Subdistrict and Type of Crops in Seruyan Regency (ha), 2021 and 2022.....</i>	194
5.2.2	Produksi Perkebunan Menurut Kecamatan dan Jenis Tanaman di Kabupaten Seruyan (ton), 2021 dan 2022 <i>Production of Estates by Subdistrict and Type of Crops in Seruyan Regency (ton), 2021 and 2022.....</i>	196
5.3	PETERNAKAN / LIVESTOCK	
5.3.1	Populasi Ternak menurut Kecamatan dan Jenis Ternak di Kabupaten Seruyan (ekor), 2021 dan 2022	

	Halaman Page
	<i>Livestock Population by Subdistrict and Kind of Livestock (heads), 2021 and 2022</i> 198
5.3.2	Populasi Unggas menurut Kecamatan dan Jenis Unggas di Kabupaten Seruyan (ekor), 2021 dan 2022 <i>Poultry Population by Subdistrict and Kind of Poultry (heads), 2021 and 2022</i> 200
5.3.3	Produksi Daging Ternak menurut Kecamatan dan Jenis Ternak di Kabupaten Seruyan (kg), 2021 dan 2022 <i>Meat Production by Subdistrict and Kind of Livestock (kg), 2021 and 2022</i> 202
5.3.4	Produksi Daging Unggas menurut Kecamatan dan Jenis Unggas di Kabupaten Seruyan (kg), 2021 dan 2022 <i>Poultry Meat Production by Subdistrict and Kind of Poultry (kg), 2021 and 2022</i> 204
5.3.5	Produksi Telur Unggas menurut Kecamatan dan Jenis Unggas di Kabupaten Seruyan (ton), 2021 dan 2022 <i>Production of Poultry Eggs an Cow Milk by Subdistrict and Kind of Poultry (ton), 2021 and 2022</i> 206
5.4	PERIKANAN/FISHERY
5.4.1	Produksi dan Nilai Produksi Perikanan Tangkap menurut Kecamatan dan Jenis Penangkapan di Kabupaten Seruyan, 2022 <i>Production and Production Value of Fish Capture by Subdistrict and Type of Capture, 2022</i> 208
5.4.2	Produksi dan Nilai Produksi Perikanan Tangkap di Perairan Umum menurut Kecamatan di Kabupaten Seruyan, 2022 <i>Production and Production Value of Inland Open Water Capture Fisheries by Subdistrict, 2022</i> 210
5.4.3	Produksi dan Nilai Produksi Perikanan Budidaya menurut Kecamatan dan Jenis Budidaya di Kabupaten Seruyan, 2022 <i>Production and Production Value of Aquaculture by Subdistrict and Type of Culture, 2022</i> 213
6.	INDUSTRI, PERTAMBANGAN, DAN ENERGI/ INDUSTRY, MINING, AND ENERGY
6.1	Daya Terpasang, Produksi, dan Distribusi Listrik PT. PLN (Persero)

	pada Cabang/Ranting PLN Menurut Kecamatan di Kabupaten Seruyan, 2014-2022 <i>Installed Electricity Power, Production, and Distribution of PT. PLN (Persero) at PLN Branch by Subdistrict in Seruyan Regency, 2014-2022</i>	222
6.2	Produksi dan Pemakaian Listrik menurut Bulan PT PLN pada Ranting Kuala Pembuang di Kabupaten Seruyan, 2022 <i>Production and Electricity Usage by Month in Seruyan Regency, 2022</i>	224
6.3	Banyaknya Langganan Daya Terpasang dan Pelanggan menurut Bulan di Kabupaten Seruyan, 2022 <i>Number of Power Setting Customer and Customer by Month in Seruyan Regency, 2022</i>	226
6.4	Kategori Pelanggan dan Banyaknya Air Minum yang Disalurkan oleh PDAM di Kabupaten Seruyan, 2022 (M3) <i>Customer Group and Number of Distributed Drinking Water by PDAM in Seruyan Regency (M3), 2022</i>	228
6.5	Produksi dan Distribusi Air Minum oleh Perusahaan Daerah Air Minum per Bulan di Kabupaten Seruyan, 2022 <i>Production and Distribution of Drinking Water by PDAM per Month in Seruyan Regency, 2022</i>	229
6.6	Tarif Air Minum menurut Golongan Pelanggan dan Klasifikasi Volume Konsumsi di Kabupaten Seruyan (Rupiah), 2022 <i>Tarif of Water Supply by Customer Group and Consumption Volume Classification in Seruyan Regency (Rupiah), 2022</i>	231
6.7	Jumlah Pelanggan dan Air yang Disalurkan Menurut Kecamatan di Kabupaten Seruyan, 2022 <i>Number of Customers and Distributed Water by Subdistrict in Seruyan Regency, 2022</i>	232
7.	PARIWISATA DAN TRANSPORTASI/TOURISM AND TRANSPORTATION	
7.1	PARIWISATA / TOURISM	
7.1.1	Jumlah Rumah Makan/Restoran Menurut Kecamatan di Kabupaten Seruyan, 2021–2022 <i>Number of Restaurants by Subdistrict in Seruyan Regency, 2021–2022</i>	238

7.1.2	Hotel dan Akomodasi Lainnya di Kabupaten Seruyan, 2022 <i>Hotel and Other Accomodation by Subdistrict in Seruyan Regency, 2022</i>	239
7.1.3	Jumlah Objek Wisata menurut Kecamatan di Kabupaten Seruyan, 2021-2022 <i>Number of Tourism Object by Subdistrict in Seruyan Regency, 2021-2022</i>	241
7.1.3	Jumlah Objek Wisata menurut Kecamatan di Kabupaten Seruyan, 2021-2022 <i>Number of Tourism Object by Subdistrict in Seruyan Regency, 2021-2022</i>	242
7.1.4	Potensi Objek Wisata di Kabupaten Seruyan, 2022 <i>Potion of Tourism Object in Seruyan Regency, 2022</i>	243
7.2	TRANSPORTASI / TRANSPORTATION	
7.2.1	Agen Travel Angkutan Darat di Kabupaten Seruyan, 2022 <i>Travel Agent in Seruyan Regency, 2022</i>	245
7.2.2	Panjang Jalan menurut Kecamatan dan Tingkat Kewenangan Pemerintahan di Kabupaten Seruyan (km), 2022 <i>Length of Roads by Subdistrict and Level of Government Authority in Seruyan Regency (km), 2022</i>	246
7.2.3	Panjang Jalan Kabupaten menurut Kecamatan dan Jenis Permukaan Jalan di Kabupaten Seruyan (km), 2022 <i>Length of Regency Roads by Subdistrict and Type of Road Surface in Seruyan Regency (km), 2022</i>	247
7.2.4	Panjang Jalan Kabupaten menurut Kecamatan dan Kondisi Jalan di Kabupaten Seruyan (km), 2022 <i>Length of Regency Roads by Subdistrict and Road Condition in Seruyan Regency (km), 2022</i>	248
8.	PENGELUARAN PENDUDUK DAN KONSUMSI MAKANAN/ POPULATION EXPENDITURE AND FOOD CONSUMPTION	
8.1	Persentase Penduduk menurut Golongan Pengeluaran per Kapita Sebulan di Kabupaten Seruyan, 2022 <i>Percentage of Population by Average Expenditure Per Capita per Month in Seruyan Regency, 2022</i>	253

8.2	Pengeluaran Rata-Rata Per Kapita Sebulan menurut Kelompok Barang Makanan di Kabupaten Seruyan, 2022 <i>Average Expenditure per Capita a Month by Group of Food in Seruyan Regency, 2022</i>	254
8.3	Pengeluaran Rata-Rata Per Kapita Sebulan menurut Kelompok Barang Bukan Makanan di Kabupaten Seruyan, 2022 <i>Average Expenditure per Capita a Month by Group of Non Food in Seruyan Regency, 2022</i>	255
8.4	Pengeluaran Rata-Rata Per Kapita Sebulan menurut Kelompok Barang Makanan di Kabupaten Seruyan, 2022 <i>Average Expenditure per Capita a Month by Group of Food in Seruyan Regency, 2022</i>	256
8.5	Pengeluaran Rata-Rata Per Kapita Sebulan menurut Kelompok Barang Bukan Makanan dan Golongan Pengeluaran di Kabupaten Seruyan, 2022 <i>Average Expenditure per Capita a Month by Group of Non Food and Expenditure Class in Seruyan Regency, 2022</i>	259
8.6	Persentase Pengeluaran Rata-Rata Per Kapita Sebulan untuk Makanan dan Bukan Makanan di Kabupaten Seruyan (%), 2010-2022 <i>Percentage of Per Capita Average Expenditure a Month of Food and Non Food in Seruyan Regency (%), 2010-2022</i>	262
9.	SISTEM NERACA NASIONAL/SYSTEM OF REGIONAL ACCOUNT	
9.1	Produk Domestik Bruto Atas Dasar Harga Berlaku Menurut Lapangan Usaha (miliar rupiah), 2018-2022 <i>Gross Domestic Product at Current Market Prices by Industry (billion rupiahs), 2018-2022</i>	272
9.2	Produk Domestik Bruto Atas Dasar Harga Konstan 2010 Menurut Lapangan Usaha (miliar rupiah), 2018-2022 <i>Gross Domestic Product at Constant Market Prices by Industry (billion rupiahs), 2018-2022</i>	274
9.3	Distribusi Persentase Produk Domestik Bruto Atas Dasar Harga Berlaku Menurut Lapangan Usaha, 2018-2022 <i>Percentage Distribution of Gross Domestic Product at Current Market Prices by Industry, 2018-2022</i>	276

9.4	Laju Pertumbuhan Produk Domestik Bruto Atas Dasar Harga Konstan 2010 Menurut Lapangan Usaha (persen), 2018-2022 <i>Growth Rate of Gross Domestic Product at 2010 Constant Market Prices by Industry (percent), 2018-2022</i>	278
9.5	Produk Domestik Regional Bruto Atas Dasar Harga Berlaku Menurut Pengeluaran di Kabupaten Seruyan (Miliar Rupiah), 2018-2022 <i>Gross Domestic Regional at Current Market Prices by Type of Expenditure in Seruyan Regency (Billion Rupiahs), 2018-2022</i>	280
9.6	Produk Domestik Regional Bruto Atas Dasar Harga Konstan 2010 Menurut Pengeluaran di Kabupaten Seruyan (Miliar Rupiah), 2018-2022 <i>Gross Domestic Regional at 2010 Constant Market Prices by Type of Expenditure in Seruyan Regency (Billion Rupiahs), 2018-2022</i>	281
9.7	Distribusi Persentase Produk Domestik Regional Bruto Atas Dasar Harga Berlaku Menurut Pengeluaran di Kabupaten Seruyan(Persen), 2018-2022 <i>Percentage Distribution of Gross Regional Domestic Product at Current Prices by Expenditure in Seruyan Regency (Percent), 2018-2022</i>	282
9.8	Laju Pertumbuhan Produk Domestik Regional Bruto Atas Dasar Harga Konstan 2010 Menurut Pengeluaran (Persen), 2018-2022 <i>Growth rate of Gross Regional Domestic Product at 2010 Constant Prices by Expenditure (Percent), 2018-2022</i>	283
10.	PERBANDINGAN ANTAR KABUPATEN/KOTA / REGENCY/MUNICIPALITY COMPARISON	
10.1	Jumlah Penduduk Menurut Kabupaten/Kota di Kalimantan Tengah 2018 - 2022 <i>Population by Regency/Municipaly in Kalimantan Tengah Province, 2018 - 2022</i>	290
10.2	Jumlah penduduk Berumur 15 Tahun ke Atas Menurut Kabupaten/Kota dan jenis Kegiatan Selama Seminggu yang Lalu di Kalimantan Tengah, 2022 <i>Number of Population Aged 15 Years adn Over by Regency/Municipaly and Type of Activity During Previous Week in Kalimantan Tengah Province, 2022</i>	291

10.3	Jumlah Penduduk Berumur 15 Tahun ke Atas yang Bekerja selama Seminggu yang Lalu menurut Lapangan Pekerjaan Utama dan Kabupaten/Kota di Provinsi Kalimantan Tengah, 2022 <i>Population of 15 Years of Age and Over who Worked during the Previous Week by Main Industry and Regency/Municipality in Kalimantan Tengah Province, 2022</i>	292
10.4	Tingkat Pengangguran Terbuka (TPT) dan Tingkat Partisipasi Angkatan Kerja (TPAK) menurut Kabupaten/Kota di Provinsi Kalimantan Tengah, 2020 - 2022 <i>Unemployment Rate (UR) and Labor Force Participation Rate (LFPR) by Regency/Municipality in Kalimantan Tengah Province, 2020-2022</i>	293
10.5	Jumlah Penduduk Miskin menurut Kabupaten/Kota di Provinsi Kalimantan Tengah, 2020-2022 <i>Number of Poor People by Regency/Municipality in Kalimantan Tengah Province, 2020-2022</i>	295
10.6	Persentase Penduduk Miskin menurut Kabupaten/Kota di Provinsi Kalimantan Tengah, 2020-2022 <i>Percentage of Poor People by Regency/Municipality in Kalimantan Tengah Province, 2020-2022</i>	296
10.7	Produk Domestik Regional Bruto atas Dasar Harga Berlaku menurut Kabupaten/Kota di Provinsi Kalimantan Tengah (miliar rupiah), 2019-2022 <i>Gross Regional Domestic Product at Current Market Prices by Regency/Municipality in Kalimantan Tengah Province (billion rupiahs), 2019-2022</i>	297
10.8	Produk Domestik Regional Bruto atas Dasar Harga Konstan 2010 menurut Kabupaten/Kota di Provinsi Kalimantan Tengah (miliar rupiah), 2019-2022 <i>Gross Regional Domestic Product at 2010 Constant Market Prices by Regency/Municipality in Kalimantan Tengah Province (billion rupiahs), 2019-2022</i>	298
10.9	Laju Pertumbuhan Produk Domestik Regional Bruto atas Dasar Harga Konstan 2010 menurut Kabupaten/Kota di Provinsi Kalimantan Tengah (persen), 2019-2022	

	Halaman Page
	299
10.10	300

<https://seruyankab.bps.go.id>

DAFTAR GAMBAR/LIST OF FIGURES

		Halaman <i>Page</i>
1.1	Luas Daerah menurut Kecamatan (km ²), 2022 <i>Area of Subdistrict (km²), 2022.....</i>	5
2.1	Jumlah Desa/Kelurahan Menurut Kecamatan (%), 2022 <i>Number of Village by Subdistrict (%), 2022.....</i>	21
3.1	Jumlah Penduduk menurut Kecamatan (ribu), 2022 <i>Population by Subdistrict (thousand), 2022</i>	55
4.1	Jumlah Penduduk Menurut Agama di kabupaten Seruyan (%), 2022 <i>Population by Religion in Seruyan Regency (%), 2022</i>	77
5.1	Luas Panen Tanaman Sayuran Menurut jenis Tanaman di Kabupaten Seruyan (ha), 2022 <i>Harvested Area of Vegetables by Kind of Plant in Seruyan Regency (ha), 2022</i>	157
6.1	Produksi Listrik di Kabupaten Seruyan (KWh), 2014-2022 <i>Production of Electricity in Seruyan Regency (KWh), 2014 -2022</i>	221
7.1	Jumlah Rumah Makan/Restoran Menurut Kecamatan di Kabupaten Seruyan, 2022 <i>Number of Restaurant by Subdistrict in Seruyan Regency, 2022</i>	237
8	Persentase Rata-Rata Pengeluaran per Kapita Sebulan di Kabupaten Seruyan (%), 2022 <i>Percentage of Average Expenditure per Capita in a Month in Seruyan Regency(%), 2022.....</i>	252
9.1	Laju Pertumbuhan Produk Domestik Bruto Atas Dasar Harga Konstan 2010 Menurut Lapangan Usaha (persen), 2018-2022 <i>Growth Rate of Gross Domestic Product at 2010 Constant Market Prices by Industry (percent) (%), 2018-2022.....</i>	271
10.1	Indeks Pembangunan Manusia Menurut Kabupaten/Kota di Provinsi Kalimantan Tengah, 2022 <i>Human Development Index by Regency/Municipaly in Kalimantan Tengah Province, 2022</i>	288

PENJELASAN UMUM/EXPLANATORY NOTES

Tanda-tanda, satuan-satuan, dan lain-lainnya yang digunakan dalam publikasi ini adalah sebagai berikut:

Symbols, measurement units, and acronyms which are used in this publication, are as follows:

1. TANDA-TANDA/SYMBOLS

Data tidak tersedia/ <i>Data not available</i>	: ...
Tidak ada atau nol / <i>Null or zero</i>	: -
Data dapat diabaikan/ <i>Data negligible</i>	: 0
Tanda decimal/ <i>Decimal point</i>	: ,
Data tidak dapat ditampilkan/ <i>Not applicable</i>	: NA
Angka estimasi/ <i>Estimated figures</i>	: e
Angka diperbaiki/ <i>Revised figures</i>	: r
Angka sementara/ <i>Preliminary figures</i>	: x
Angka sangat sementara/ <i>Very preliminary figures</i>	: xx
Angka sangat sangat sementara/ <i>Very very preliminary figures</i>	: xxx

2. SATUAN/UNITS

barel/ <i>barrel</i>	: 158,99 liter/ <i>litres</i> = 1/6,2898 m ³
hektar (ha)/ <i>hectare (ha)</i>	: 10 000 m ²
kilometer (km)/ <i>kilometres (km)</i>	: 1 000 meter/ <i>meters (m)</i>
knot/ <i>knot</i>	: 1,8523 km/jam (<i>km/hour</i>)
kuintal/ <i>quintal</i>	: 100 kg
KWh	: 1 000 Watt hour
MWh	: 1 000 KWh
liter (untuk beras)/ <i>litre (for rice)</i>	: 0,80 kg
MMSCF	: 1/35,3 m ³
metrik ton (m.ton)/ <i>metric ton (m. ton)</i>	: 0,98421 long ton = 1 000 kg
ons/ <i>ounce</i>	: 28,31 gram/ <i>grams</i>
ton	: 1 000 kg

Satuan lain: buah, dus, butir, helai/lembar, kaleng, batang, pulsa, ton kilometer (ton-km), jam, menit, persen (%).

Other units: unit, pack, pieces, sheet, tin, pulse, ton-kilometres(ton-km), hour, minute, percent (%).

Perbedaan angka di belakang koma disebabkan oleh pembulatan angka.

The difference in decimal numbers is caused by rounding.

DAFTAR SINGKATAN/ LIST OF ABBREVIATIONS

SI	: Stasiun Iklim
SIMPK	: Stasiun Meteorologi Pertanian Khusus
t.t	: Tempat tidur
BCG	: Bacillus Calmette Guerin
DPT	: Difteri, Pertusis, Tetanus
TT	: Tetanus Toxoid
IOT	: Industri Obat Tradisional/ <i>Traditional Medicine Industry</i>
IKOT	: Industri Kecil Obat Tradisional/ <i>Traditional Medicine Small</i>
Alkes	: Alat kesehatan/ <i>Health Kits</i>
PKRT	: Perbekalan Kesehatan Rumah tangga/ <i>Household Health Logistics</i>
Kompl	: Komplemen/ <i>Complement</i>
IRTP	: Industri Pangan Produksi Rumah Tangga/ <i>Foods Home Industry</i>
PBF	: Pedagang Besar Farmasi/ <i>Pharmacy Whole-seller</i>
GFK	: Gudang Farmasi Kab/Kota/Regency/ <i>Municipality Pharmacy Warehouse</i>
RB	: Rumah Bersalin/ <i>Delivery House</i>
Pustu	: Puskesmas pembantu/ <i>Auxiliary Public Health Center</i>
BP	: Balai Pengobatan/ <i>Polyclinic</i>
TPS	: Tempat Pembuangan Sementara / <i>landfill</i>
Jamkesmas	: Jaminan kesehatan masyarakat miskin/ <i>Poor public health insurance</i>
PJKMU	: Program Jaminan Kesehatan Masyarakat Umum
SIUP	: Surat Ijin Usaha Perdagangan/ <i>Trading Permission Letter</i>
TDP	: Tanda Daftar Perusahaan/ <i>Company Registration Identity</i>
API	: Angka Pengenal Importir/ <i>Importer's Identity Number</i>

Statistik Kunci, 2020–2022 Key Statistics, 2020–2022

Rincian/Description	Satuan/Unit	2020	2021	2022
(1)	(2)	(3)	(4)	(5)
SOSIAL/SOCIAL				
Penduduk ¹ /Population ¹	ribu jiwa/people	162,91	164,38	166,07
Rasio Jenis Kelamin ¹ /Sex Ratio ¹		112	112	112
Rumah Tangga/Household		45 705	46 187	46 639
Umur Harapan Hidup/Life Expectancy Rate	tahun/years	69,26	69,26	69,46
Angka Melek Huruf Usia 15+/Literacy Rate Aged 15+	%	99,19	99,28	99,53
Tingkat Partisipasi Angkatan Kerja -TPAK ² Labour Force Participation Rate-LFPR ²	%	65,04	71,46	72,10
Tingkat Pengangguran Terbuka-TPT ² Unemployment Rate-UR ²	%	4,30	4,25	3,96
Penduduk Miskin ⁴ /Poor People ⁴	ribu/thousand	14,53	15,07	15,96
Persentase Penduduk Miskin ⁴ Percentage of Poor People ⁴	%	6,85	7,22	7,43
Indeks Pembangunan Manusia-IPM ⁵ Human Development Index ⁵	—	67,58	67,67	68,24
EKONOMI/ECONOMIC				
Produk Domestik Regional Bruto (PDRB) Harga Berlaku ⁶ Gross Regional Domestic Bruto (GRDP) at Current Price ⁶	miliar rupiah billion rupiahs	8 768,5	9 890,1	10 808,7
Produk Domestik Regional Bruto (PDRB) Harga Konstan ⁷ Gross Regional Domestic Bruto (GRDP) at Constant Price ⁷	miliar rupiah billion rupiahs	5 908,3	6 033,6	6 275,4
Laju Pertumbuhan Ekonomi ⁷ /Economic Growth ⁷	%	-2,23	2,12	4,01
Inflasi Palangka Raya/Inflation of Palangka Raya (y-o-y) ⁸		0,71	2,58	6,51
Inflasi Sampit/ Inflation of Sampit (y-o-y) ⁸		1,62	4,62	5,99

Catatan/Notes: ¹ Hasil Proyeksi Penduduk Interim 2020–2023 (Pertengahan tahun/Juni)/The result of Interim Population Projection 2020–2023 (mid year/June)

² Kondisi Agustus/Condition at August

³ Menggunakan penimbang hasil proyeksi penduduk Survei Penduduk Antar Sensus (SUPAS) 2015/Weighted by the population projection results of the Intercensal Population Survey (SUPAS) 2015

⁴ Kondisi Maret/Condition at March

⁵ Sejak tahun 2010, IPM dihitung dengan metode baru. Komponen IPM metode baru adalah angka harapan hidup saat lahir, harapan lama sekolah, rata-rata lama sekolah, dan pengeluaran per kapita/Since 2010, HDI was calculated using new method. New HDI component are life expectancy at birth, expected years of schooling, means years of schooling, and expenditure per capita

⁶ Mulai tahun 2010 mengadopsi System of National Account 2008 (SNA 2008)/Since 2010 is in line with System of National Account 2008 (SNA 2008)

⁷ Menggunakan tahun dasar 2010 (2010=100)/Using 2010 base year (2010=100)

⁸ Menggunakan proyeksi penduduk berdasarkan hasil SP2010/Using population projection based on SP2010

BAB 1

GEOGRAFI DAN IKLIM (GEOGRAPHY AND CLIMATE)

Jumlah Desa Menurut Lokasi Terhadap Kawasan Hutan, 2021 (Number of Villages by Location to Forest Area, 2021)

25 Desa di tepi hutan
Villages around the forest area

19 Desa di luar hutan
Villages outside the forest area

56 Desa di dalam hutan
Villages inside the forest area



PENJELASAN TEKNIS

1. **Letak astronomis** adalah letak suatu pada muka bumi yang didefinisikan dengan dari posisi garis lintang dan garis bujur. Garis lintang adalah koordinat geografis yang menunjukkan posisi utara-selatan sebuah titik di permukaan bumi sedangkan garis bujur adalah menunjukkan posisi timur-barat.
2. **Letak geografis** adalah posisi keberadaan sebuah wilayah berdasarkan letak dan bentuknya dimuka bumi. Letak geografis menunjukkan batas-batas wilayah dan berkaitan dengan fitur geografis fisik (seperti benua, pegunungan, samudera, laut, sungai, dan danau).
3. **Luas wilayah kabupaten/kota** mengacu kepada Undang-Undang Nomor 5 Tahun 2002 Tentang Pembentukan Kabupaten Seruyan, Kabupaten Seruyan, Kabupaten Sukamara, Kabupaten Lamandau, Kabupaten Gunung Mas, Kabupaten Pulang Pisau, Kabupaten Murung Raya, Dan Kabupaten Barito Timur Di Provinsi Kalimantan Tengah dan Permendagri RI No. 137 Tahun 2017 Tentang Kode dan Data Wilayah Administrasi Pemerintahan.

TECHNICAL NOTES

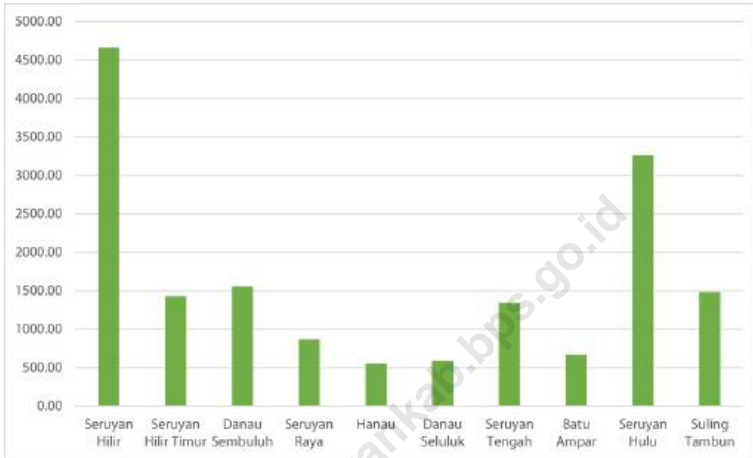
1. **Astronomical position** is a point on the earth, defined in terms of astronomical latitude and longitude. Latitude is a coordinate that specifies the north-south position of a point on the Earth's surface, whereas longitude specifies the east-west position.
2. **Geographic position** is the situation of any point or area on the earth's surface in relation to the territories or objects outside it. Geographic position denotes territorial boundaries and relates to physical-geographic features (such as continents, mountains, oceans, seas, rivers, and lakes).
3. **The area of the regency/municipality** based on Law No.5 of 2002 on the Establishment of the Regencies of Seruyan, Seruyan, Sukamara, Lamandau, Gunung Mas, Pulang Pisau, Murung Raya and East Barito and Regulation of the Minister of Home Affairs RI Number 137 in 2017 on the Code and Regional Government Administration Data.

4. **Iklm** adalah statistik cuaca dalam jangka waktu yang lama. Iklm diukur dengan menilai pola variasi suhu, kelembaban, tekanan atmosfer, angin, curah hujan, jumlah partikel atmosfer, dan variabel meteorologi lainnya di wilayah tertentu dalam jangka waktu yang lama. Cuaca berbeda dengan iklim, yaitu menggambarkan kondisi jangka pendek dari variabel-variabel tersebut.
4. **Climate** is the statistics of weather over long periods of time. It is measured by assessing the patterns of variation in temperature, humidity, atmospheric pressure, wind, precipitation, atmospheric particle count, and other meteorological variables in a given region over long periods of time. Weather differs from climate, in that weather only describes the short-term conditions of these variables.

<https://seruyankab.bps.go.id>

Gambar
Figures 1.1

Luas Daerah menurut Kecamatan (km²), 2022
Area of Subdistrict (km²), 2022



Sumber/Source: **Kementrian Dalam Negeri, Keputusan Menteri Dalam Negeri Nomor 050-145 Tahun 2022 tanggal 14 Februari 2022, Sekretariat Daerah kabupaten Seruyan, dan BPS/ Ministry of Home Affairs, The Decree of Home Affairs Minister Number 050-145 Year 2022, 14 February 2022, Administration Regional Secretariat of Seruyan Regency, and BPS-Statistics Indonesia**

1.1 KEADAAN GEOGRAFI / GEOGRAPHY CONDITION

Tabel 1.1.1 **Luas Daerah dan Jumlah Pulau Menurut Kecamatan di Kabupaten Seruyan, 2022**
Table 1.1.1 **Total Area and Number of Islands by Subdistrict in Seruyan Regency/Municipality, 2022**

Kecamatan Subdistrict	Ibukota Kecamatan Capital of Subdistrict	Luas Total Area (km ² /sq.km)
(1)	(2)	(3)
Seruyan Hilir	Kuala Pembuang	4 659,00
Seruyan Hilir Timur	Pematang Panjang	1 428,00
Danau Sembuluh	Telaga Pulang	1 555,00
Seruyan Raya	Terawan	869,00
Hanau	Pembuang Hulu	549,00
Danau Seluluk	Asam Baru	586,00
Seruyan Tengah	Rantau Pulut	1 343,32
Batu Ampar	Sandul	668,68
Seruyan Hulu	Tumbang Manjul	3 262,00
Suling Tambun	Tumbang Langkai	1 484,00
Seruyan	...	16 404,00

Lanjutan Tabel/*Continued Table 1.1.1*

Kecamatan <i>Subdistrict</i>	Persentase terhadap Luas Kabupaten/Kota <i>Percentage to Regency/Municipal Area</i>
(1)	(4)
Seruyan Hilir	28,40%
Seruyan Hilir Timur	8,71%
Danau Sembuluh	9,48%
Seruyan Raya	5,30%
Hanau	3,35%
Danau Seluluk	3,57%
Seruyan Tengah	8,19%
Batu Ampar	4,08%
Seruyan Hulu	19,89%
Suling Tambun	9,05%
Seruyan	100,00%

Catatan/Note: Kementerian Dalam Negeri, Keputusan Menteri Dalam Negeri Nomor 050-145 Tahun 2022 tanggal 14 Februari 2022/Ministry of Home Affairs, The Decree of Home Affairs Minister Number 050-145 Year 2022, 14 February 2022

Sumber/Source: Bagian Pemerintahan Sekretariat Daerah Kabupaten Seruyan/Government Division of Administration Regional Secretariat of Seruyan Regency

Tabel
Table 1.1.2**Tinggi Wilayah dan Jarak ke Ibukota Kabupaten/Kota Menurut Kecamatan di Kabupaten Seruyan, 2022**
Altitude and Distance to the Capital of Regency/Municipality by Subdistrict in Seruyan Regency/Municipality, 2022

Kecamatan Subdistrict	Tinggi Wilayah (mdpl) Altitude (m a.s.l)	Jarak ke Ibukota Kabupaten/Kota Distance to the Capital of Regency/ Municipality
(1)	(2)	(3)
010. Seruyan Hilir	...	1,6
011. Seruyan Hilir Timur	...	10
020. Danau Sembuluh	...	279
021. Seruyan Raya	...	224
030. Hanau	...	274
031. Danau Seluluk	...	294
040. Seruyan Tengah	...	354
041. Batu Ampar	...	385
050. Seruyan Hulu	...	482
051. Suling Tambun	...	514
Seruyan

Sumber/Source: Dinas Perhubungan Kabupaten Seruyan/Transportation Office of Seruyan Regency

Tabel
Table 1.1.3

Banyaknya Desa menurut Kecamatan serta Topografi Wilayah di Kabupaten Seruyan, 2021
Number of Villages by Subdistrict and Topography in Seruyan Regency, 2021

Kecamatan Subdistrict	Puncak/ Lereng Peak/Slope	Lembah Valley	Dataran Flat	Jumlah Total
(1)	(2)	(3)	(4)	(5)
010. Seruyan Hilir	-	-	10	10
011. Seruyan Hilir Timur	-	-	6	6
020. Danau Sembuluh	-	-	8	8
021. Seruyan Raya	-	-	5	5
030. Hanau	-	-	7	7
031. Danau Seluluk	-	-	6	6
040. Seruyan Tengah	-	-	20	20
041. Batu Ampar	-	-	9	9
050. Seruyan Hulu	-	-	20	20
051. Suling Tambun	-	-	9	9
Seruyan	-	-	100	100

Sumber/Source: BPS, Pendataan Potensi Desa (Podes)/ BPS- Statistics Indonesia, Village Potential Data Collection

Tabel
Table 1.1.4**Banyaknya Desa menurut Lokasi Desa terhadap Kawasan Hutan dan Kecamatan di Kabupaten Seruyan, 2021**
Number of Villages by Village Location to Forest Area and Subdistrict in Seruyan Regency, 2021

Kecamatan Subdistrict	Dalam Hutan Inside Forest Area	Tepi/Sekitar Hutan Edge/Around Forest Area	Luar Hutan Outside Forest Area	Jumlah Total
(1)	(2)	(3)	(4)	(5)
010. Seruyan Hilir	5	4	-	9
011. Seruyan Hilir Timur	-	-	6	6
020. Danau Sembuluh	-	7	1	8
021. Seruyan Raya	6	1	-	7
030. Hanau	7	3	-	10
031. Danau Seluluk	6	-	-	6
040. Seruyan Tengah	20	-	-	20
041. Batu Ampar	2	-	3	5
050. Seruyan Hulu	1	10	9	20
051. Suling Tambun	9	-	-	9
Seruyan	56	25	19	100

Sumber/Source: BPS, Pendataan Potensi Desa (Podes)/ BPS- Statistics Indonesia, Village Potential Data Collection

Tabel
Table 1.1.5

Panjang dan Kedalaman Sungai di Kabupaten Seruyan, 2022
Length and Depth of River in Seruyan Regency, 2022

Nama Sungai/Anak Sungai <i>Name of River/Stream</i>	Panjang (km) <i>Length (km)</i>	Panjang Sungai yang dapat Dilayari <i>Navigable Length (km)</i>	Rata-rata Kedalaman (m) <i>Depth (m)</i>	Rata-rata Lebar (m) <i>Width (m)</i>
(1)	(2)	(3)	(4)	(5)
Sungai Seruyan	350	250	5	150
Anak Sungai Danau Sembuluh	65	30	2,5	50
Anak Sungai Manjul	30	5	3	50
Anak Sungai Salau	30	5	3	50
Anak Sungai Pukun	30	20	4	30
Anak Sungai S. Kale	30	2	2	20
Anak Sungai Kalua	50	15	4	20

Sumber/Source: Dinas Perhubungan Kabupaten Seruyan/Transportation Office of Seruyan Regency

1.2 KEADAAN IKLIM / CLIMATE CONDITION

Tabel 1.2.1 Jumlah Hari Hujan dan Curah Hujan Menurut Kecamatan dan Bulan di Kabupaten Seruyan, 2022
Table 1.2.1 Number of Raindays and Rainfalls by Subdistrict and Month in Seruyan Regency, 2022

Kecamatan Subdistrict	Januari/January		Februari/February		Maret/March	
	Hari Hujan Raindays	Curah Hujan Rainfalls (mm)	Hari Hujan Raindays	Curah Hujan Rainfalls (mm)	Hari Hujan Raindays	Curah Hujan Rainfalls (mm)
(1)	(2)	(3)	(4)	(5)	(6)	(7)
Seruyan Hilir	10	239,5	11	320	7	81,5
Seruyan Hilir Timur
Danau Sembuluh
Seruyan Raya
Hanau
Danau Seluluk
Seruyan Tengah
Batu Ampar
Seruyan Hulu
Suling Tambun
Seruyan

Lanjutan Tabel/*Continued Table 1.2.1*

Kecamatan <i>Subdistrict</i>	April/ <i>April</i>		Mei/ <i>May</i>		Juni/ <i>June</i>	
	Hari Hujan <i>Raindays</i>	Curah Hujan <i>Rainfalls (mm)</i>	Hari Hujan <i>Raindays</i>	Curah Hujan <i>Rainfalls (mm)</i>	Hari Hujan <i>Raindays</i>	Curah Hujan <i>Rainfalls (mm)</i>
(1)	(8)	(9)	(10)	(11)	(12)	(13)
Seruyan Hilir	10	117	21	275,5	16	395,5
Seruyan Hilir Timur
Danau Sembuluh
Seruyan Raya
Hanau
Danau Seluluk
Seruyan Tengah
Batu Ampar
Seruyan Hulu
Suling Tambun
Seruyan

Lanjutan Tabel/*Continued Table 1.2.1*

Kecamatan <i>Subdistrict</i>	Juli/July		Agustus/August		September/September	
	Hari Hujan <i>Raindays</i>	Curah Hujan <i>Rainfalls (mm)</i>	Hari Hujan <i>Raindays</i>	Curah Hujan <i>Rainfalls (mm)</i>	Hari Hujan <i>Raindays</i>	Curah Hujan <i>Rainfalls (mm)</i>
(1)	(14)	(15)	(16)	(17)	(18)	(19)
Seruyan Hilir	11	304	15	128	12	279,5
Seruyan Hilir Timur
Danau Sembuluh
Seruyan Raya
Hanau
Danau Seluluk
Seruyan Tengah
Batu Ampar
Seruyan Hulu
Suling Tambun
Seruyan

Lanjutan Tabel/*Continued Table 1.2.1*

Kecamatan <i>Subdistrict</i>	Oktober/October		November/November		Desember/December	
	Hari Hujan <i>Raindays</i>	Curah Hujan <i>Rainfalls (mm)</i>	Hari Hujan <i>Raindays</i>	Curah Hujan <i>Rainfalls (mm)</i>	Hari Hujan <i>Raindays</i>	Curah Hujan <i>Rainfalls (mm)</i>
(1)	(20)	(21)	(22)	(23)	(24)	(25)
Seruyan Hilir	21	397,5	19	452	7	89,5
Seruyan Hilir Timur
Danau Sembuluh
Seruyan Raya
Hanau
Danau Seluluk
Seruyan Tengah
Batu Ampar
Seruyan Hulu
Suling Tambun
Seruyan

Sumber/*Source*: Dinas Ketahanan Pangan dan Pertanian Kabupaten Seruyan/*Food Security and Agriculture Office of Seruyan Regency*

BAB 2

PEMERINTAHAN (GOVERNMENT)

Jumlah Anggota Dewan Perwakilan Rakyat Daerah Menurut Pendidikan dan Jenis Kelamin, 2022

(Number of Regional House of Representatives Members by Education Attainment and Sex, 2022)

22

Anggota DPRD Laki-Laki
Regional House of
Representatives Members
are Male

3 Pendidikan terakhir S2
Last level of education is S2

10 Pendidikan terakhir S1
Last level of education is S1

9 Pendidikan terakhir SLTA
Last level of education is SHS




Pendidikan terakhir S2
Last level of education is S2

Pendidikan terakhir S1
Last level of education is S1

Pendidikan terakhir SLTA
Last level of education is SHS

Anggota DPRD Perempuan
Regional House of
Representatives Members
are Female

3



PENJELASAN TEKNIS

1. **Desa/kelurahan** adalah satuan organisasi pemerintahan terendah di Indonesia. Desa dipimpin oleh seorang kepala desa yang berada di bawah camat. Kepala desa dipilih secara demokratis oleh masyarakat sedangkan kepala kelurahan ditunjuk dari pegawai negeri.

2. **Kabupaten/kota** di Provinsi Kalimantan Tengah sampai tahun 1998, sebelum ada pemekaran daerah, yaitu :
 - Kota Palangka Raya;
 - Kabupaten Barito Selatan;
 - Kabupaten Barito Utara;
 - Kabupaten Kapuas;
 - Kabupaten Kotawaringin Barat;
 - Kabupaten Kotawaringin Timur.
 - Kabupaten di Provinsi Kalimantan Tengah yang merupakan hasil pemekaran daerah sejak tahun 1999 yaitu :
 - 1) Kabupaten Barito Timur;
 - 2) Kabupaten Murung Raya;
 - 3) Kabupaten Gunung Mas;
 - 4) Kabupaten Pulang Pisau;
 - 5) Kabupaten Lamandau;
 - 6) Kabupaten Sukamara;
 - 7) Kabupaten Seruyan;
 - 8) Kabupaten Seruyan.

TECHNICAL NOTES

1. **Village/kelurahan** refers to the territory which is the lowest administration unit of the Government of Indonesia. This includes the community which is headed by a village head who ranks directly below the subdistrict head. The heads of desa are democratically elected by the community whereas heads of kelurahan (lurah) are appointed as public servants.

1. *Regencies/municipality in Kalimantan Tengah Province until 1998, before the expansion happened, are:*
 - Palangka Raya Municipality
 - Barito Selatan Regency
 - Barito Utara Regency
 - Kapuas Regency
 - Kotawaringin Barat Regency
 - Kotawaringin Timur Regency
 - The name of regency in Kalimantan Tengah that formed at the expansion since 1999 are :
 1. Barito Timur Regency;
 2. Murung Raya Regency;
 3. Gunung Mas Regency;
 4. Pulang Pisau Regency;
 5. Lamandau Regency;
 6. Sukamara Regency;
 7. Seruyan Regency;
 8. Seruyan Regency.

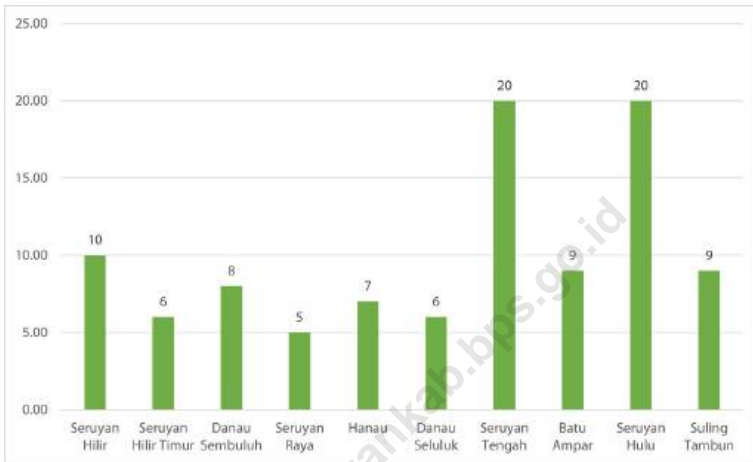
3. Pegawai negeri sipil (PNS) adalah setiap warga negara Republik Indonesia yang telah memenuhi syarat yang ditentukan, diangkat oleh pejabat yang berwenang, dan diserahi tugas dalam jabatan negeri, atau diserahi tugas negara lainnya, dan digaji berdasarkan peraturan perundang-undangan yang berlaku. PNS terdiri dari PNS pusat dan PNS daerah.

3. The civil servant (PNS) is every citizen of the Republic of Indonesia who has been determined eligible, be appointed by the authorized official, and assigned the duty in the state office, or charge of any other state duty, is paid based on legislation and regulations. PNS consists of central and regional civil servants.

<https://seruyankab.bps.go.id>

Gambar 2.1
Figures

Jumlah Desa/Kelurahan Menurut Kecamatan (%), 2022
Number of Village by Subdistrict (%), 2022



Sumber/Source: Peraturan Kepala Badan Pusat Statistik Nomor 1 Tahun 2020 Tanggal 5 Februari 2020 tentang Perubahan Atas Peraturan Kepala Badan Pusat Statistik Nomor 3 Tahun 2019 tentang Kode dan Nama Wilayah Kerja Statistik Tahun 2019/*Chief Statistician Regulation Number 1/2020, February 5 2020, as a revision of Chief Statistician Regulation Number 3 of 2019 on Code and Name of Regional Level of Data Collection.*

2.1 WILAYAH ADMINISTRATIF / ADMINISTRATIVE AREA

Tabel 2.1.1 Jumlah Desa¹/Kelurahan Menurut Kecamatan di Kabupaten Seruyan, 2018–2022
Table 2.1.1 Number of Villages¹/Kelurahan by Subdistrict in Seruyan Regency/, 2018–2022

Kecamatan Subdistrict	2018	2019	2020	2021	2022
(1)	(2)	(3)	(4)	(5)	(6)
Seruyan Hilir	10	10	10	10	10
Seruyan Hilir Timur	6	6	6	6	6
Danau Sembuluh	8	8	8	8	8
Seruyan Raya	5	5	5	5	5
Hanau	7	7	7	7	7
Danau Seluluk	6	6	6	6	6
Seruyan Tengah	20	20	20	20	20
Batu Ampar	9	9	9	9	9
Seruyan Hulu	20	20	20	20	20
Suling Tambun	9	9	9	9	9
Seruyan	100	100	100	100	100

Catatan/Note: ¹Termasuk Unit Permukiman Transmigrasi (UPT)/Include Transmigration Settlement Unit

Sumber/Source: Peraturan Kepala Badan Pusat Statistik Nomor 3 Tahun 2019 Tanggal 6 Mei 2019 tentang Perubahan Atas Peraturan Kepala Badan Pusat Statistik Nomor 90 Tahun 2018 tentang Kode dan Nama Wilayah Kerja Statistik Tahun 2018/Chief Statistician Regulation Number 3/2019, May 6 2019, as a revision of Chief Statistician Regulation Number 90 of 2018 on Code and Name of Regional Level of Data Collection.
 Peraturan Kepala Badan Pusat Statistik Nomor 1 Tahun 2020 Tanggal 5 Februari 2020 tentang Perubahan Atas Peraturan Kepala Badan Pusat Statistik Nomor 3 Tahun 2019 tentang Kode dan Nama Wilayah Kerja Statistik Tahun 2019/Chief Statistician Regulation Number 1/2020, February 5 2020, as a revision of Chief Statistician Regulation Number 3 of 2019 on Code and Name of Regional Level of Data Collection.

Tabel
Table 2.1.2

Jumlah Desa¹, Rukun Warga (RW), dan Rukun Tetangga (RT) Menurut Kecamatan di Kabupaten Seruyan, 2022
Number of Villages¹, Rukun Warga, and Rukun Tetangga by Subdistrict in Seruyan Regency, 2022

Kecamatan Subdistrict	Desa ¹	Kelurahan	RW ¹	RT ¹
(1)	(2)	(3)	(4)	(5)
Seruyan Hilir	10	2	21	116
Seruyan Hilir Timur	6	-	20	65
Danau Sembuluh	8	-	7	31
Seruyan Raya	5	-	6	53
Hanau	7	-	7	57
Danau Seluluk	6	-	9	68
Seruyan Tengah	20	1	32	160
Batu Ampar	9	-	11	52
Seruyan Hulu	20	-	4	55
Suling Tambun	9	-	-	22
Seruyan	100	3	117	679

Catatan/Note: ¹Tidak termasuk Unit Permukiman Transmigrasi (UPT)/Not Include Transmigration Settlement Unit
Sumber/Source: Sekretariat Daerah Kabupaten Seruyan/ Administration Regional Secretariat of Seruyan Regency

Tabel
Table 2.1.3

Jumlah Desa/Kelurahan yang Memiliki Badan Perwakilan Desa/Dewan Kelurahan Menurut Kabupaten/Kota di Kabupaten Seruyan, 2021
Number of Villages by Village Consultative Board/ Subdistrict Consultative Board and Subdistrict in Seruyan Regency, 2021

Kecamatan Subdistrict	Badan Permusyawaratan Desa/ Village Consultative Board		Lembaga Musyawarah Kelurahan/ Village Consultative Board	
	Ada/ Available	Tidak Ada/ Not Available	Ada/ Available	Tidak Ada/ Not Available
(1)	(2)	(3)	(4)	(5)
Seruyan Hilir	8	-	-	2
Seruyan Hilir Timur	6	-	-	-
Danau Sembuluh	8	-	-	-
Seruyan Raya	5	-	-	-
Hanau	7	-	-	-
Danau Seluluk	6	-	-	-
Seruyan Tengah	19	-	1	-
Batu Ampar	9	-	-	-
Seruyan Hulu	20	-	-	-
Suling Tambun	9	-	-	-
Seruyan	97	-	1	2

Catatan/Note: ¹Termasuk Kelurahan dan Unit Permukiman Transmigrasi (UPT)/Include Transmigration Settlement Unit
Sumber/Source: BPS, Pendataan Potensi Desa (Podes)/BPS-Statistics Indonesia, Village Potential Data Collection

Tabel 2.1.4
Table

Nama Camat di Kabupaten Seruyan, 2022
Name of Chief of Subdistrict in Seruyan Regency, 2022

Kecamatan Subdistrict	Nama Camat/Chief of Subdistrict
(1)	(2)
Seruyan Hilir	Heriyadi Zebua, S.Pd.,MM
Seruyan Hilir Timur	Muhamad Mukhlis, SHI
Danau Sembuluh	Tahriansyah, S.Pd.,MM
Seruyan Raya	M. Abdi Radhiyanie, S.STP
Hanau	Igin, S.Pd.,MM
Danau Seluluk	Drs. M. Khamdani
Seruyan Tengah	Tambeleng, S.Pd.,MM
Batu Ampar	Prenggo Kusumo, S.STP.,M.Si
Seruyan Hulu	Malikul, SH
Suling Tambun	Amel, S.Pd.SD
Seruyan	...

Sumber/Source: **Badan Kepegawaian dan Pengembangan Sumber Daya Manusia Kabupaten Seruyan** / *Regional Employment and Human Resources Development Agency of Seruyan Regency*

2.2 DEWAN PERWAKILAN RAKYAT DAERAH / REGIONAL HOUSE OF REPRESENTATIVE

Tabel 2.2.1 **Jumlah Anggota Dewan Perwakilan Rakyat Daerah Menurut Partai Politik dan Jenis Kelamin di Kabupaten Seruyan, 2022**
Number of Regional House of Representatives's Members by Political Parties and Sex in Seruyan Regency/Municipality 2022

Partai Politik <i>Political Parties</i>	Laki-laki <i>Male</i>	Perempuan <i>Female</i>	Jumlah <i>Total</i>
(1)	(2)	(3)	(4)
Partai PDI - Perjuangan	6	1	7
Partai Golkar	4	1	5
Partai Nasdem	3	-	3
Partai Gerindra	3	-	3
Partai Demokrat	2	-	2
Partai Persatuan Pembangunan	-	1	1
Partai Amanat Nasional	1	-	1
Partai Keadilan Sejahtera	1	-	1
Partai Hanura	1	-	1
Partai Kebangkitan Bangsa	1	-	1
Jumlah/Total	22	3	25

Sumber/Source: Sekretariat DPRD Kabupaten Seruyan/ Seruyan Regency Legislative Council Secretariat

Tabel 2.2.2
Table

Jumlah Anggota Dewan Perwakilan Rakyat Daerah menurut Pendidikan dan Jenis Kelamin di Kabupaten Seruyan, 2022
Number of Regional House of Representatives's Members by Education Attainment and Sex in Seruyan Regency, 2022

Tingkat Pendidikan Level Of Education	Laki-laki Male	Perempuan Female	Jumlah Total
(1)	(2)	(3)	(4)
SLTA	9	1	11
Diploma I/II	-	-	-
Akademi/DIII	-	-	-
DIV	-	-	-
S1	10	1	10
S2	3	1	4
S3	-	-	-
Jumlah/Total	22	3	25

Sumber/Source: Sekretariat DPRD Kabupaten Seruyan/ Seruyan Regency Legislative Council Secretariat

Tabel
Table 2.2.3

Kegiatan DPRD Kabupaten Seruyan, 2021-2022
Seruyan Regency Legislative Council Agenda Progress,
2021-2022

Kegiatan Activity	2021	2022
(1)	(2)	(3)
A. Rapat-Rapat		
1. Rapat Paripurna	34 Kali	41 Kali
2. Rapat Paripurna Istimewa	2 Kali	1 Kali
3. Rapat Paripurna Khusus	-	-
4. Rapat Fraksi	-	-
5. Rapat Badan Musyawarah	10 Kali	16 Kali
6. Rapat Badan Anggaran	7 Kali	6 Kali
Rapat Komisi	29 Kali	16 Kali
- Rapat Komisi A	11 Kali	6 Kali
- Rapat Komisi B	9 Kali	6 Kali
- Rapat Komisi C	9 Kali	4 Kali
Rapat Bapemperda	4 Kali	21 Kali
7. Rapat Kerja/Dengar Pendapat	12 Kali	11 Kali
8. Rapat-Rapat Lainnya (Rapat Panitia Khusus/Panitia Teknis/Tim Perumus)	43 Kali	22 Kali
- Rapat Internal	20 Kali	13 Kali
- Rapat Kunjungan Kerja	18 Kali	6 Kali
- Rapat Panitia Khusus	5 Kali	3 Kali
B. Peninjauan DPRD
C Produk yang Dihasilkan		
1. SK Keputusan Dewan	12 SK	-
2. Keputusan Pimpinan	6 SK	-
3. Peraturan Daerah	9 Perda	-

Sumber/Source: Sekretariat DPRD Kabupaten Seruyan/ Seruyan Regency Legislative Council Secretariat

2.3 SUMBER DAYA MANUSIA / HUMAN RESOURCES

Tabel 2.3.1 Jumlah Pegawai Negeri Sipil (PNS) Menurut Jabatan dan Jenis Kelamin di Kabupaten Seruyan, Desember 2021 dan Desember 2022
Number of Civil Servants by Occupation and Sex in Seruyan Regency, December 2021 and December 2022

Jabatan <i>Occupation</i>	2021		Jumlah <i>Total</i>
	Laki-laki <i>Male</i>	Perempuan <i>Female</i>	
(1)	(2)	(3)	(4)
Jabatan Pimpinan Tinggi Utama <i>Senior Executives</i>	-	-	-
Jabatan Pimpinan Tinggi Madya <i>Middle Executives</i>	-	-	-
Jabatan Pimpinan Tinggi Pratama <i>Junior Executives</i>	31	-	31
Administrator/ <i>Administrator</i>	115	48	163
Pengawas/ <i>Supervisor</i>	260	169	429
Eselon V/5 th Echelon	-	-	-
Jabatan Fungsional Dosen <i>Certain Functional Position for Lecturer</i>	-	-	-
Jabatan Fungsional Guru <i>Certain Functional Position for Teacher</i>	500	687	1 187
Jabatan Fungsional Medis <i>Certain Functional Position for Medical Field</i>	120	355	475
Jabatan Fungsional Teknis <i>Certain Functional Position for Technical Field</i>	66	20	86
Jabatan Fungsional Umum/Pelaksana <i>General Functional Position</i>	437	254	691
Jumlah/Total	1 529	1 533	3 062

Lanjutan Tabel/Continued Table 2.3.1

Jabatan Occupation	2022		
	Laki-laki Male	Perempuan Female	Jumlah Total
(1)	(5)	(6)	(7)
Jabatan Pimpinan Tinggi Utama <i>Senior Executives</i>	-	-	-
Jabatan Pimpinan Tinggi Madya <i>Middle Executives</i>	-	-	-
Jabatan Pimpinan Tinggi Pratama <i>Junior Executives</i>	28	-	28
Administrator/ <i>Administrator</i>	110	47	157
Pengawas/ <i>Supervisor</i>	133	83	216
Eselon VI/5 th Echelon	-	-	-
Jabatan Fungsional Dosen <i>Certain Functional Position for Lecturer</i>	-	-	-
Jabatan Fungsional Guru <i>Certain Functional Position for Teacher</i>	469	679	1 148
Jabatan Fungsional Medis <i>Certain Functional Position for Medical Field</i>	150	439	589
Jabatan Fungsional Teknis <i>Certain Functional Position for Technical Field</i>	171	107	278
Jabatan Fungsional Umum/Pelaksana <i>General Functional Position</i>	411	247	658
Jumlah/Total	1 472	1 602	3 074

Sumber/Source: **Badan Kepegawaian dan Pengembangan Sumber Daya Manusia Kabupaten Seruyan/Regional Employment and Human Resources Development Agency of Seruyan Regency**

Tabel
Table 2.3.2

Jumlah Pegawai Negeri Sipil (PNS) Menurut Tingkat Pendidikan dan Jenis Kelamin di Kabupaten Seruyan, Desember 2021 dan Desember 2022
Number of Civil Servants by Educational Level and Sex in Seruyan Regency, Desember 2021 and Desember 2022

Tingkat Pendidikan <i>Educational Level</i>	2021		
	Laki-laki <i>Male</i>	Perempuan <i>Female</i>	Jumlah <i>Total</i>
(1)	(2)	(3)	(4)
Sekolah Dasar (SD) <i>Primary School</i>	5	2	7
Sekolah Menengah Pertama (SMP) <i>Junior High School</i>	14	3	17
Sekolah Menengah Atas (SMA) <i>Senior High School</i>	361	187	548
Diploma I/Akta I <i>Diploma I/Akta I</i>	1	1	2
Diploma II/Akta II <i>Diploma II/Akta II</i>	61	58	119
Diploma III/Akta III <i>Diploma III/Akta III</i>	190	397	587
Diploma IV/Akta IV <i>Diploma IV/Akta IV</i>	28	10	38
S1/Sarjana <i>Under Graduate/Bachelor</i>	765	830	1 595
S2/Pasca Sarjana <i>Graduate</i>	103	45	148
S3/Doktor/Ph.D <i>Post Graduate</i>	1	0	1
Jumlah/Total	1 529	1 533	3 062

Lanjutan Tabel/*Continued Table 2.3.2*

Tingkat Pendidikan <i>Educational Level</i>	2022		
	Laki-laki <i>Male</i>	Perempuan <i>Female</i>	Jumlah <i>Total</i>
(1)	(5)	(6)	(7)
Sekolah Dasar (SD) <i>Primary School</i>	5	2	7
Sekolah Menengah Pertama (SMP) <i>Junior High School</i>	13	3	16
Sekolah Menengah Atas (SMA) <i>Senior High School</i>	328	181	509
Diploma I/Akta I <i>Diploma I/Akta I</i>	1	1	2
Diploma II/Akta II <i>Diploma II/Akta II</i>	52	57	109
Diploma III/Akta III <i>Diploma III/Akta III</i>	199	473	672
Diploma IV/Akta IV <i>Diploma IV/Akta IV</i>	29	10	39
S1/Sarjana <i>Under Graduate/Bachelor</i>	721	818	1539
S2/Pasca Sarjana <i>Graduate</i>	123	57	180
S3/Doktor/Ph.D <i>Post Graduate</i>	1	0	1
Jumlah/Total	1 472	1 602	3 074

Sumber/*Source*: Badan Kepegawaian dan Pengembangan Sumber Daya Manusia Kabupaten Seruyan/*Regional Employment and Human Resources Development Agency of Seruyan Regency*

Tabel
Table 2.3.3

**Jumlah Pegawai Negeri Sipil Menurut Tingkat
Kepangkatan dan Jenis Kelamin di Kabupaten Seruyan,
Desember 2021 dan Desember 2022**
*Number of Civil Servants by Hierarchy and Sex in Seruyan
Regency, Desember 2021 and Desember 2022*

Pangkat/Golongan/Ruang Hierarchy		2021		
		Laki-laki Male	Perempuan Female	Jumlah Total
(1)		(2)	(3)	(4)
Golongan I/Range I		11	3	14
1. I/A	(Juru Muda/Junior Clerk)	-	-	-
2. I/B	(Juru Muda Tingkat I/First Class Junior Clerk)	2	1	3
3. I/C	(Juru/Clerk)	5	2	7
4. I/D	(Juru Tingkat I/First Class Clerk)	4	-	4
Golongan II/Range II		402	291	693
5. II/A	(Pengatur Muda/Junior Supervisor)	17	3	20
6. II/B	(Pengatur Muda Tingkat I/First Class Junior Supervisor)	54	46	100
7. II/C	(Pengatur/Supervisor)	132	121	253
8. II/D	(Pengatur Tingkat I/First Class Supervisor)	199	121	320
Golongan III/Range III		831	1 084	1 915
9. III/A	(Penata Muda/Junior Superintendent)	183	277	460
10. III/B	(Penata Muda Tingkat I/First Class Junior Superintendent)	213	324	537
11. III/C	(Penata/Superintendent)	232	324	556
12. III/D	(Penata Tingkat I/First Class Superintendent)	203	159	362
Golongan IV/Range IV		285	155	440
13. IV/A	(Pembina/Administrator)	164	96	260
14. IV/B	(Pembina Tingkat I/First Class Administrator)	98	59	157
15. IV/C	(Pembina Utama Muda/Junior Administrator)	22	-	22
16. IV/D	(Pembina Utama Madya/Middle Administrator)	1	-	1
17. IV/E	(Pembina Utama/Senior Administrator)	-	-	-
Jumlah/Total		1 529	1 533	3 062

Lanjutan Tabel/*Continued Table 2.3.3*

Pangkat/Golongan/Ruang Hierarchy		2022		
		Laki-laki Male	Perempuan Female	Jumlah Total
(1)		(5)	(6)	(7)
Golongan I/Range I		11	3	14
1. I/A	(Juru Muda/ <i>Junior Clerk</i>)	-	-	-
2. I/B	(Juru Muda Tingkat I/ <i>First Class Junior Clerk</i>)	2	-	2
3. I/C	(Juru/ <i>Clerk</i>)	5	3	8
4. I/D	(Juru Tingkat I/ <i>First Class Clerk</i>)	4	-	4
Golongan II/Range II		364	343	707
5. II/A	(Pengatur Muda/ <i>Junior Supervisor</i>)	14	4	18
6. II/B	(Pengatur Muda Tingkat I/ <i>First Class Junior Supervisor</i>)	29	24	53
7. II/C	(Pengatur/ <i>Supervisor</i>)	149	192	341
8. II/D	(Pengatur Tingkat I/ <i>First Class Supervisor</i>)	172	123	295
Golongan III/Range III		835	1 100	1 935
9. III/A	(Penata Muda/ <i>Junior Superintendent</i>)	186	252	438
10. III/B	(Penata Muda Tingkat I/ <i>First Class Junior Superintendent</i>)	222	356	578
11. III/C	(Penata/ <i>Superintendent</i>)	230	330	560
12. III/D	(Penata Tingkat I/ <i>First Class Superintendent</i>)	197	162	359
Golongan IV/Range IV		262	156	418
13. IV/A	(Pembina/ <i>Administrator</i>)	144	98	242
14. IV/B	(Pembina Tingkat I/ <i>First Class Administrator</i>)	99	58	157
15. IV/C	(Pembina Utama Muda/ <i>Junior Administrator</i>)	18	-	18
16. IV/D	(Pembina Utama Madya/ <i>Middle Administrator</i>)	1	-	1
17. IV/E	(Pembina Utama/ <i>Senior Administrator</i>)	-	-	-
Jumlah/Total		1 472	1 602	3 074

Sumber/*Source*: Badan Kepegawaian dan Pengembangan Sumber Daya Manusia Kabupaten Seruyan/*Regional Employment and Human Resources Development Agency of Seruyan Regency*

Tabel
Table 2.3.4

Jumlah Pegawai Negeri Sipil (PNS) Menurut Dinas/Instansi Pemerintah dan Jenis Kelamin di Kabupaten Seruyan, 2021-2022
Number of Civil Servants by Government Agencies and Sex in Seruyan Regency, 2021-2022

Dinas/Instansi Pemerintah Government Agencies	2021			2022		
	Laki-laki Male	Perempuan Female	Jumlah Total	Laki-laki Male	Perempuan Female	Jumlah Total
(1)	(2)	(3)	(4)	(5)	(6)	(7)
Sekretariat Daerah	72	33	105	68	31	99
Sekretariat DPRD	25	6	31	26	6	32
Inspektorat	24	12	36	20	12	32
Badan Perencanaan Pembangunan Daerah	21	13	34	19	12	31
Badan Pengelola Keuangan dan Aset Daerah	18	29	47	16	26	42
Badan Kepegawaian dan Pengembangan Sumber Daya Manusia	18	6	24	22	7	29
Badan Pengelola Perpajakan dan Retribusi Daerah	25	13	38	26	13	39
Badan Penanggulangan Bencana Daerah	21	3	24	19	2	21
Badan Kesatuan Bangsa dan Politik	16	6	22	17	6	23
Dinas Pendidikan	559	711	1 270	520	704	1 224
Dinas Kesehatan	121	295	416	149	382	531
Dinas Pekerjaan Umum dan Penataan Ruang	66	12	78	60	14	74
Dinas Perumahan, Kawasan Pemukiman, dan Pertanahan	26	9	35	28	10	38
Dinas Sosial	15	14	29	13	14	27
Dinas Tenaga Kerja dan Transmigrasi	17	19	36	17	15	32

Lanjutan Tabel/*Continued Table 2.3.4*

Dinas/Instansi Pemerintah <i>Government Agencies</i>	2021			2022		
	Laki-laki <i>Male</i>	Perempuan <i>Female</i>	Jumlah <i>Total</i>	Laki-laki <i>Male</i>	Perempuan <i>Female</i>	Jumlah <i>Total</i>
(1)	(2)	(3)	(4)	(5)	(6)	(7)
Dinas Ketahanan Pangan dan Pertanian	46	23	69	42	24	66
Dinas Lingkungan Hidup	19	7	26	16	7	23
Dinas Kependudukan dan Pencatatan Sipil	15	15	30	14	13	27
Dinas Perhubungan	32	9	41	30	8	38
Dinas Komunikasi, Informatika, dan Statistik	19	8	27	17	6	23
Dinas Koperasi, Usaha Kecil dan Menengah, Perindustrian, dan Perdagangan	15	9	24	14	9	23
Dinas Pemberdayaan Perempuan, Perlindungan Anak, Pengendalian Penduduk, dan Keluarga Berencana	13	25	38	11	25	36
Dinas Penanaman Modal dan Pelayanan Terpadu Satu Pintu	12	14	26	13	15	28
Dinas Pemberdayaan Masyarakat dan Desa	15	8	23	14	9	23
Dinas Kepemudaan, Olah Raga, Pariwisata, dan Kebudayaan	20	6	26	17	7	24
Dinas Perpustakaan dan Kearsipan	6	16	22	6	16	22
Dinas Perikanan	19	13	32	19	14	33

Lanjutan Tabel/*Continued Table 2.3.4*

Dinas/Instansi Pemerintah <i>Government Agencies</i>	2021			2022		
	Laki-laki <i>Male</i>	Perempuan <i>Female</i>	Jumlah <i>Total</i>	Laki-laki <i>Male</i>	Perempuan <i>Female</i>	Jumlah <i>Total</i>
(1)	(2)	(3)	(4)	(5)	(6)	(7)
Rumah Sakit Umum Daerah Kuala Pembuang	43	89	132	41	86	127
Rumah Sakit Umum Daerah Hanau	21	47	68	20	47	67
Satuan Polisi Pamong Praja dan Kebakaran	27	5	32	19	5	24
Kecamatan Seruyan Hilir	18	17	35	17	18	35
Kecamatan Seruyan Hilir Timur	14	-	14	14	-	14
Kecamatan Seruyan Raya	14	5	19	14	6	20
Kecamatan Danau Sembuluh	13	4	17	13	4	17
Kecamatan Danau Seluluk	7	6	13	7	6	13
Kecamatan Batu Ampar	9	3	12	9	1	10
Kecamatan Hanau	20	8	28	19	9	28
Kecamatan Seruyan Tengah	19	5	24	19	5	24
Kecamatan Seruyan Hulu	16	5	21	15	5	20
Kecamatan Suling Tambun	17	1	18	14	1	15
Sekretariat Komisi Pemilihan Umum Daerah	10	4	14	4	1	5
Dinas Pemadam Kebakaran dan Penyelamatan	6	-	6	14	1	15
Jumlah/Total	1 529	1 533	3 062	1 472	1 602	3 074

Sumber/*Source*: Badan Kepegawaian dan Pengembangan Sumber Daya Manusia Kabupaten Seruyan/*Regional Employment and Human Resources Development Agency of Seruyan Regency*

Tabel
Table 2.3.5

**Jumlah Pegawai Negeri Sipil (PNS) Menurut Dinas/Instansi
Pemerintah dan Tingkat Pendidikan di Kabupaten
Seruyan, 2022**
*Number of Civil Servants by Government Agencies and
Education Attainment in Seruyan Regency, 2022*

Dinas/Instansi Pemerintah Government Agencies	Tingkat Pendidikan/Educational Attainment			
	SD	SLTP	SLTA	DI/DII/DIII
(1)	(2)	(3)	(4)	(5)
Sekretariat Daerah	1	1	34	11
Sekretariat DPRD	-	-	16	1
Inspektorat	-	-	5	3
Badan Perencanaan Pembangunan Daerah	-	-	8	3
Badan Pengelola Keuangan dan Aset Daerah	-	-	16	4
Badan Kepegawaian dan Pengembangan Sumber Daya Manusia	-	1	8	6
Badan Pengelola Perpajakan dan Retribusi Daerah	-	-	14	4
Badan Penanggulangan Bencana Daerah	-	-	8	2
Badan Kesatuan Bangsa dan Politik	-	-	4	-
Dinas Pendidikan	1	2	110	114
Dinas Kesehatan	-	1	20	414
Dinas Pekerjaan Umum dan Penataan Ruang	-	1	27	7
Dinas Perumahan, Kawasan Pemukiman, dan Pertanahan	-	1	12	3
Dinas Sosial	-	-	5	4
Dinas Tenaga Kerja dan Transmigrasi	-	-	8	3
Dinas Ketahanan Pangan dan Pertanian	-	2	17	6
Dinas Lingkungan Hidup	-	-	2	2
Dinas Kependudukan dan Pencatatan Sipil	-	-	7	4
Dinas Perhubungan	-	-	16	12
Dinas Komunikasi, Informatika, dan Statistik	-	-	7	3
Dinas Koperasi, Usaha Kecil dan Menengah, Perindustrian, dan Perdagangan	-	-	5	1

Lanjutan Tabel/*Continued Table 2.3.5*

Dinas/Instansi Pemerintah <i>Government Agencies</i>	Tingkat Pendidikan/ <i>Educational Attainment</i>			
	SD	SLTP	SLTA	DI/DII/DIII
(1)	(2)	(3)	(4)	(5)
Dinas Pemberdayaan Perempuan, Perlindungan Anak, Pengendalian Penduduk, dan Keluarga Berencana	-	-	13	5
Dinas Penanaman Modal dan Pelayanan Terpadu Satu Pintu	-	-	6	5
Dinas Pemberdayaan Masyarakat dan Desa	-	-	8	3
Dinas Kepemudaan, Olah Raga, Pariwisata, dan Kebudayaan	1	-	3	2
Dinas Perpustakaan dan Kearsipan	-	-	4	4
Dinas Perikanan	-	1	8	1
Rumah Sakit Umum Daerah Kuala Pembuang	-	2	3	79
Rumah Sakit Umum Daerah Hanau	-	-	3	42
Satuan Polisi Pamong Praja dan Kebakaran	-	-	14	2
Kecamatan Seruyan Hilir	1	1	18	6
Kecamatan Seruyan Hilir Timur	-	-	5	4
Kecamatan Seruyan Raya	-	-	10	2
Kecamatan Danau Sembuluh	-	-	10	3
Kecamatan Danau Seluluk	-	-	4	3
Kecamatan Batu Ampar	-	-	3	1
Kecamatan Hanau	1	2	9	5
Kecamatan Seruyan Tengah	1	-	12	2
Kecamatan Seruyan Hulu	1	-	11	3
Kecamatan Suling Tambun	-	1	6	3
Sekretariat Komisi Pemilihan Umum Daerah	-	-	4	1
Dinas Pemadam Kebakaran dan Penyelamatan	-	-	6	-
Jumlah/Total	7	16	509	783

Lanjutan Tabel/Continued Table 2.3.5

Dinas/Instansi Pemerintah Government Agencies	Tingkat Pendidikan/Educational Attainment			Jumlah/ Total
	S1/D-IV	S2	S3	
(1)	(6)	(7)	(8)	(9)
Sekretariat Daerah	34	18	-	99
Sekretariat DPRD	12	3	-	32
Inspektorat	19	5	-	32
Badan Perencanaan Pembangunan Daerah	15	5	-	31
Badan Pengelola Keuangan dan Aset Daerah	17	5	-	42
Badan Kepegawaian dan Pengembangan Sumber Daya Manusia	6	8	-	29
Badan Pengelola Perpajakan dan Retribusi Daerah	19	2	-	39
Badan Penanggulangan Bencana Daerah	7	4	-	21
Badan Kesatuan Bangsa dan Politik	18	1	-	23
Dinas Pendidikan	982	14	1	1224
Dinas Kesehatan	81	15	-	531
Dinas Pekerjaan Umum dan Penataan Ruang	29	10	-	74
Dinas Perumahan, Kawasan Pemukiman, dan Pertanahan	21	1	-	38
Dinas Sosial	14	4	-	27
Dinas Tenaga Kerja dan Transmigrasi	17	4	-	32
Dinas Ketahanan Pangan dan Pertanian	36	5	-	66
Dinas Lingkungan Hidup	15	4	-	23
Dinas Kependudukan dan Pencatatan Sipil	15	1	-	27
Dinas Perhubungan	6	4	-	38
Dinas Komunikasi, Informatika, dan Statistik	9	4	-	23
Dinas Koperasi, Usaha Kecil dan Menengah, Perindustrian, dan Perdagangan	10	7	-	23

Lanjutan Tabel/*Continued Table 2.3.5*

Dinas/Instansi Pemerintah <i>Government Agencies</i>	Tingkat Pendidikan/ <i>Educational Attainment</i>			Jumlah/ <i>Total</i>
	S1/D-IV	S2	S3	
(1)	(6)	(7)	(8)	(9)
Dinas Pemberdayaan Perempuan, Perlindungan Anak, Pengendalian Penduduk, dan Keluarga Berencana	13	5	-	36
Dinas Penanaman Modal dan Pelayanan Terpadu Satu Pintu	8	9	-	28
Dinas Pemberdayaan Masyarakat dan Desa	9	3	-	23
Dinas Kepemudaan, Olah Raga, Pariwisata, dan Kebudayaan	14	4	-	24
Dinas Perpustakaan dan Kearsipan	11	3	-	22
Dinas Perikanan	20	3	-	33
Rumah Sakit Umum Daerah Kuala Pembuang	32	11	-	127
Rumah Sakit Umum Daerah Hanau	20	2	-	67
Satuan Polisi Pamong Praja dan Kebakaran	5	3	-	24
Kecamatan Seruyan Hilir	6	3	-	35
Kecamatan Seruyan Hilir Timur	4	1	-	14
Kecamatan Seruyan Raya	6	2	-	20
Kecamatan Danau Sembuluh	3	1	-	17
Kecamatan Danau Seluluk	5	1	-	13
Kecamatan Batu Ampar	5	1	-	10
Kecamatan Hanau	9	2	-	28
Kecamatan Seruyan Tengah	8	1	-	24
Kecamatan Seruyan Hulu	5	-	-	20
Kecamatan Suling Tambun	5	-	-	15
Sekretariat Komisi Pemilihan Umum Daerah	-	-	-	5
Dinas Pemadam Kebakaran dan Penyelamatan	8	1	-	15
Jumlah/Total	1578	180	1	3074

Sumber/*Source*: Badan Kepegawaian dan Pengembangan Sumber Daya Manusia Kabupaten Seruyan/*Regional Employment and Human Resources Development Agency of Seruyan Regency*

Tabel
Table 2.3.6

Jumlah Pegawai Negeri Sipil (PNS) Menurut Dinas/Instansi Pemerintah dan Golongan di Kabupaten Seruyan, 2022
Number of Civil Servants by Government Agencies and Rank in Seruyan Regency, 2022

Dinas/Instansi Pemerintah Government Agencies	Golongan/Rank				Jumlah/ Total
	Gol I	Gol II	Gol III	Gol IV	
(1)	(2)	(3)	(4)	(5)	(6)
Sekretariat Daerah	1	31	55	12	99
Sekretariat DPRD	-	12	14	6	32
Inspektorat	-	4	22	6	32
Badan Perencanaan Pembangunan Daerah	-	10	14	7	31
Badan Pengelola Keuangan dan Aset Daerah	-	14	24	4	42
Badan Kepegawaian dan Pengembangan Sumber Daya Manusia	-	13	11	5	29
Badan Pengelola Perpajakan dan Retribusi Daerah	-	10	23	6	39
Badan Penanggulangan Bencana Daerah	-	6	12	3	21
Badan Kesatuan Bangsa dan Politik	-	3	15	5	23
Dinas Pendidikan	3	59	926	236	1 224
Dinas Kesehatan	-	241	278	12	531
Dinas Pekerjaan Umum dan Penataan Ruang	1	30	37	6	74
Dinas Perumahan, Kawasan Pemukiman, dan Pertanahan	1	13	20	4	38
Dinas Sosial	-	4	17	6	27
Dinas Tenaga Kerja dan Transmigrasi	-	8	18	6	32
Dinas Ketahanan Pangan dan Pertanian	-	20	36	10	66
Dinas Lingkungan Hidup	-	2	17	4	23
Dinas Kependudukan dan Pencatatan Sipil	-	6	18	3	27
Dinas Perhubungan	-	18	15	5	38
Dinas Komunikasi, Informatika, dan Statistik	-	7	11	5	23
Dinas Koperasi, Usaha Kecil dan Menengah, Perindustrian, dan Perdagangan	-	4	15	4	23

Lanjutan Tabel/*Continued Table 2.3.6*

Dinas/Instansi Pemerintah <i>Government Agencies</i>	Golongan/Rank				Jumlah/ <i>Total</i>
	Gol I	Gol II	Gol III	Gol IV	
(1)	(2)	(3)	(4)	(5)	(6)
Dinas Pemberdayaan Perempuan, Perlindungan Anak, Pengendalian Penduduk, dan Keluarga Berencana	-	10	21	5	36
Dinas Penanaman Modal dan Pelayanan Terpadu Satu Pintu	-	10	10	8	28
Dinas Pemberdayaan Masyarakat dan Desa	-	7	12	4	23
Dinas Kepemudaan, Olah Raga, Pariwisata, dan Kebudayaan	1	2	16	5	24
Dinas Perpustakaan dan Kearsipan	-	6	11	5	22
Dinas Perikanan	-	10	16	7	33
Rumah Sakit Umum Daerah Kuala Pembuang	-	30	92	5	127
Rumah Sakit Umum Daerah Hanau	-	16	51	-	67
Satuan Polisi Pamong Praja dan Kebakaran	-	11	9	4	24
Kecamatan Seruyan Hilir	2	15	16	2	35
Kecamatan Seruyan Hilir Timur	-	6	7	1	14
Kecamatan Seruyan Raya	-	11	7	2	20
Kecamatan Danau Sembuluh	-	9	5	3	17
Kecamatan Danau Seluluk	-	4	7	2	13
Kecamatan Batu Ampar	-	4	5	1	10
Kecamatan Hanau	3	11	12	2	28
Kecamatan Seruyan Tengah	1	12	9	2	24
Kecamatan Seruyan Hulu	1	6	13	-	20
Kecamatan Suling Tambun	-	7	7	1	15
Sekretariat Komisi Pemilihan Umum Daerah	-	3	2	-	5
Dinas Pemadam Kebakaran dan Penyelamatan	-	-	9	4	15
Jumlah/Total	14	707	1 935	418	3 074

Sumber/Source: **Badan Kepegawaian dan Pengembangan Sumber Daya Manusia Kabupaten Seruyan/Regional Employment and Human Resources Development Agency of Seruyan Regency**

2.4 KEUANGAN PEMERINTAH / GOVERNMENT FINANCE

Tabel 2.4.1 Realisasi Pendapatan Pemerintah Kabupaten Seruyan Menurut Jenis Pendapatan (ribu rupiah), 2019–2022
Table 2.4.1 Actual Seruyan Regency Government Revenues by Kind of Revenues (thousand rupiahs), 2019–2022

Jenis Pendapatan/Kind of Revenues	2019	2020
(1)	(2)	(3)
1. Pendapatan Asli Daerah (PAD)/Locally Generated Revenue	88 983 634	70 357 788,48
a. Pajak Daerah/Local Tax	32 509	16 400 860,04
b. Retribusi Daerah/Retribution	11 288 992	11 621 357,38
c. Pengelolaan Kekayaan Daerah yang Dipisahkan/ Management of Separate Regional Government Wealth	7 453 172	7 738 215,98
d. Lain-Lain Pendapatan Asli Daerah yang Sah/ Other Locally Generated Revenue	37 732 691	34 597 355,08
2. Pendapatan Transfer/Transfer Revenue	1 013 416 065	921 579 430,28
a. Pendapatan Transfer dari Pemerintah Pusat Lainnya/ Transfer Revenue from Other Central Government	137 444 277	762 005 993,49
- Dana Perimbangan	844 143 552	762 005 993,49
- Dana Insentif Daerah	-	-
- Dana Desa	-	-
b. Pendapatan Transfer Pemerintah Daerah Lainnya/ Transfer Revenue from Other Regional Government	31 828 236	159 573 436,79
- Pendapatan bagi Hasil	-	27 694 345,79
- Bantuan Keuangan	-	131 879 091,00
3. Lain-Lain Pendapatan yang Sah/Other Legal Revenue	20 614 680	20 180 589,52
a. Pendapatan Hibah/Grants	20 614 680	20 180 589,52
b. Pendapatan Lainnya/Other Revenue	-	-
Jumlah/Total	1 123 014 379	1 012 117 808,28

Lanjutan Tabel/Continued Table 2.4.1

Jenis Pendapatan/Kind of Revenues	2021	2022
(1)	(4)	(5)
1. Pendapatan Asli Daerah (PAD)/Locally Generated Revenue	83 036 151,31	82 393 420,98
a. Pajak Daerah/Local Tax	23 335 087,16	14 379 211,26
b. Retribusi Daerah/Retribution	2 329 982,65	3 126 459,13
c. Pengelolaan Kekayaan Daerah yang Dipisahkan/ Management of Separate Regional Government Wealth	9 301 907,56	10 802 806,49
d. Lain-Lain Pendapatan Asli Daerah yang Sah/ Other Locally Generated Revenue	48 069 173,94	54 084 944,1
2. Pendapatan Transfer/Transfer Revenue	1 004 973 554,26	1 050 031 639,77
a. Pendapatan Transfer dari Pemerintah Pusat Lainnya/ Transfer Revenue from Other Central Government	971 033 500,60	9 982 231 67,89
- Dana Perimbangan	850 871 006,60	900 018 331,49
- Dana Insentif Daerah	8 806 688,00	9 687 181,00
- Dana Desa	111 355 806,00	88 517 655,40
b. Pendapatan Transfer Pemerintah Daerah Lainnya/ Transfer Revenue from Other Regional Government	33 940 053,67	51 808 471,88
- Pendapatan bagi Hasil	33 940 053,67	51 808 471,88
- Bantuan Keuangan	-	-
3. Lain-Lain Pendapatan yang Sah/Other Legal Revenue	25 143 482,42	10 492 116,38
a. Pendapatan Hibah/Grants	-	5 596 704,00
b. Pendapatan Lainnya/Other Revenue	25 143 482,42	4 895 412,375
Jumlah/Total	1 113 153 187,99	1 142 917 177,13

Sumber/Source: **Badan Pengelola Keuangan dan Aset Daerah Kabupaten Seruyan/ Regional Financial and Asset Management Agency of Seruyan Regency**

Tabel
Table 2.4.2

**Realisasi Belanja Pemerintah Kabupaten Seruyan
Menurut Jenis Belanja (ribu rupiah), 2019–2022
Actual Seruyan Regency Government Expenditures by Kind
of Expenditures (thousand rupiahs), 2019–2022**

Jenis Pendapatan Kind of Revenues	2019	2020
(1)	(2)	(3)
Belanja/Expenditures	1 062 946 840	1 090 245 444
1. Belanja Operasi/ <i>Operational Expenditure</i>	697 995 130	612 765 220
a. Belanja Pegawai/ <i>Personnel Expenditure</i>	380 619 585	383 996 180
b. Belanja Barang dan Jasa/ <i>Goods and Service Expenditure</i>	244 184 070	211 224 706
c. Belanja Subsidi/ <i>Subsidies Expenditure</i>	1 711 438	1 837 393
d. Belanja Hibah/ <i>Grant</i>	61 256 301	9 629 095
e. Belanja Bantuan Sosial/ <i>Social Expenditure</i>	10 223 736	6 077 846
2. Belanja Modal/ <i>Capital Expenditure</i>	364 951 709	269 202 722
3. Belanja Tidak Terduga/ <i>Unpredicted Expenditure</i>	-	34 932 860
Belanja Transfer/Transfer Expenditure	184 511 743	173 344 642
1. Transfer Bagi Hasil Pendapatan/ <i>Revenue Sharing Transfer</i>	4 775 807	-
2. Transfer Bantuan Keuangan/ <i>Transfer of Financial Assistance</i>	179 735 936	173 344 642
Total Belanja dan Transfer/ Total of Expenditure and Transfer	1 247 458 582	1 263 590 086

Lanjutan Tabel/*Continued Table 2.4.2*

Jenis Pendapatan <i>Kind of Revenues</i>	2021	2022
(1)	(4)	(5)
Belanja/<i>Expenditures</i>	714 898 922,76	1 071 565 463,01
1. Belanja Operasi/ <i>Operational Expenditure</i>	714 898 922,76	747 007 671,58
a. Belanja Pegawai/ <i>Personnel Expenditure</i>	329 783 903,02	366 213 212,94
b. Belanja Barang dan Jasa/ <i>Goods and Service Expenditure</i>	317 828 524,79	329 372 640,41
c. Belanja Subsidi/ <i>Subsidies Expenditure</i>	1 999 995,17	1 999 996,00
d. Belanja Hibah/ <i>Grant</i>	52 584 982,18	29 943 448,03
e. Belanja Bantuan Sosial/ <i>Social Expenditure</i>	12 701 517,60	19 478 374,20
2. Belanja Modal/ <i>Capital Expenditure</i>	-	159 703 735,08
3. Belanja Tidak Terduga/ <i>Unpredicted Expenditure</i>	-	1 357 580,15
Belanja Transfer/<i>Transfer Expenditure</i>	178 314 384,26	163 496 476,19
1. Transfer Bagi Hasil Pendapatan/ <i>Revenue Sharing Transfer</i>	2 357 934,76	1 479 323,79
2. Transfer Bantuan Keuangan/ <i>Transfer of Financial Assistance</i>	175 956 449,50	162 017 152,40
Total Belanja dan Transfer/ <i>Total of Expenditure and Transfer</i>	893 213 307,02	1 071 565 463,01

Sumber/*Source*: Badan Pengelola Keuangan dan Aset Daerah Kabupaten Seruyan/ *Regional Financial and Asset Management Agency of Seruyan Regency*

BAB 3

PENDUDUK DAN KETENAGAKERJAAN (POPULATION AND EMPLOYMENT)

Persentase Penduduk Berumur 15 Tahun ke Atas Berdasarkan Kegiatan Utama Selama Seminggu yang Lalu di Seruyan, 2022

Percentage of Population with 15 Years of Age by Their Main Activity in Seruyan Regency, 2022

72,10%

Angkatan Kerja
Economically Active

112.821 orang


Orang bekerja

People are working

4.652 orang

Orang tidak bekerja

People are unemployment



27,90%

Bukan Angkatan Kerja

Not Economically Active

11.051 orang

Sekolah

Attending school

2.893 orang

Lainnya

Others

31.503 orang

Mengurus rumah tangga

Housekeeping



PENJELASAN TEKNIS

1. **Sumber utama data kependudukan** adalah sensus penduduk yang dilaksanakan setiap sepuluh tahun sekali. Sensus Penduduk telah dilaksanakan sebanyak enam kali sejak Indonesia merdeka yaitu tahun 1961, 1971, 1980, 1990, 2000, dan 2010. Dalam publikasi ini, data hasil SP2010 yang disajikan merupakan angka tetap atau dari hasil pengolahan. Keenam sensus penduduk sebelumnya dilaksanakan dengan menggunakan metode tradisional, yaitu mencatat setiap penduduk dari rumah ke rumah. Pertama kalinya dalam sejarah sensus penduduk di Indonesia, Sensus Penduduk 2020 (SP2020) menggunakan metode kombinasi yaitu dengan memanfaatkan kata Administrasi Kependudukan (Admuduk) dari Direktorat Jenderal Kependudukan dan Pencatatan Sipil (Ditjel Dukcapil) Kementerian Dalam Negeri (Kemendagri) sebagai data dasar pelaksanaan SP2020. Hal ini dirancang dan dilaksanakan sebagai upaya untuk mewujudkan "SATU DATA KEPENDUDUKAN INDONESIA".

SP2020 mencakup seluruh penduduk yang tinggal di wilayah teritorial Indonesia, mencakup Warga Negara Indonesia (WNI)

TECHNICAL NOTES

1. **The main source of demographic data** is the population census, which is conducted every ten years. Population Census has been conducted six times since Indonesia's independence: 1961, 1971, 1980, 1990, 2000 and 2010. In this publication, the data SP2010 presented is a final figure or from the results of processing. The previous six population censuses were carried out using the traditional method, canvassing each person door-to-door. For the first time in the history of the population census in Indonesia, the 2020 Population Census (PC2020) used a combined method, that is utilizing Population Administration data managed by the Directorate General of Population and Civil Registration of the Ministry of Home Affairs as the basic data for the population census. This is designed and implemented as an effort to realize "ONE INDONESIAN POPULATION DATA".

PC2020 covered all residents who live in Indonesia's territory, including Indonesian citizens (WNI) and foreign citizens (WNA) who have

dan Warga Negara Asing (WNA) yang telah menetap atau berencana menetap di wilayah Indonesia selama minimal satu tahun. WNI yang dicakup juga termasuk mereka yang berada di luar negeri, yaitu Anggota Korps Diplomatik Republik Indonesia beserta keluarganya di luar negeri dan Anggota TNI/POLRI beserta keluarganya yang sedang melakukan misi perdamaian di luar negeri.

Untuk tahun yang tidak dilaksanakan sensus penduduk, data kependudukan diperoleh dari hasil proyeksi penduduk. Proyeksi penduduk merupakan suatu perhitungan ilmiah yang didasarkan pada asumsi dari komponen-komponen perubahan penduduk, yaitu kelahiran, kematian, dan migrasi (migrasi internasional dan migrasi risen antar provinsi) Proyeksi penduduk interim 2020-2023 dihitung menggunakan data

Dasar penduduk perapihan umur dari data Administrasi Kependudukan SP2020 dengan menggunakan asumsi Angka Kelahiran Total sejak tahun 2020 konstan 2,1 (sesuai Proyeksi Survei Penduduk antar Sensus (SUPAS) 2015- 2045), Angka Kematian Bayi (AKB) meneruskan hasil Proyeksi SUPAS 2015-2045, dan pola

stayed or plan to stay in Indonesian territory for at least one year. The Indonesian citizens who are covered also include those who are abroad, namely members of the Diplomatic Corps of the Republic of Indonesia and their families abroad and members of the TNI/POLRI and their families who are carrying out Peacekeeping Missions abroad.

For the periods besides the census year, population projection is applied to estimate population for those years. The population projection is an estimation based on the demographic components, such as birth, death, and migration (international migration and recent migration). The interim population projection for 2020-2023 is calculated from the single age smoothed combined from Population Administration Data and the 2020 Population Census. It uses the assumption

That the Total Fertility Rate (TFR) since 2020 is constant at 2.1 (according to the population projection of 2015-2045 Intercensal Population Survey (SUPAS)), Infant Mortality Rate (IMR) continues the results of the 2015-2045 SUPAS Projection, and the 2020 migration pattern is the same as the pattern of migration in SUPAS2015 results.

migrasi 2020 sama dengan pola migrasi hasil SUPAS 2015.

Dalam publikasi ini, data yang disajikan merupakan hasil SP2020 (September), dan hasil proyeksi penduduk interim 2020-2023 (pertengahan tahun/Juni).

The data presented in this publication are the PC2020 results (September) and the result of interim population projection 2020-2023 (midyear/June).

2. **Kepadatan penduduk** adalah jumlah penduduk per kilometer persegi.
 3. **Rasio jenis kelamin** adalah perbandingan antara jumlah penduduk laki-laki dengan jumlah penduduk perempuan pada suatu daerah dan waktu tertentu. Biasanya dinyatakan dengan jumlah penduduk laki-laki untuk 100 penduduk perempuan.
 4. **Rumah tangga** adalah seseorang atau sekelompok orang yang mendiami sebagian atau seluruh bangunan fisik/sensus, dan biasanya tinggal bersama serta pengelolaan makanan dari satu dapur. Konsep makan dari satu dapur adalah jika pengurusan kebutuhan sehari-harinya dikelola bersama-sama menjadi satu.
 5. **Sumber utama data ketenagakerjaan** adalah Survei Angkatan Kerja Nasional (Sakernas). Survei ini khusus dirancang untuk mengumpulkan informasi/data ketenagakerjaan.
 6. **Penduduk usia kerja** adalah penduduk yang berumur 15 tahun ke atas.
2. **Population density** is the number of inhabitants per square kilometer.
 3. **Sex ratio** is the ratio of males population in a given area and time usually expressed as the number of males for every 100 females.
 4. **Household** is an individual or group of people living in a physical/census building unit or part of it and usually commit on a common provision for food and other essential of living. Common provision for food means one organizing daily needs for all of household members.
 5. **The main source of labour force** is National Labour Force Survey (Sakernas). This survey is specifically designed to collect information on labour force statistics.
 6. **Working age population** is persons of 15 years and over.

7. **Angkatan kerja** adalah penduduk usia kerja (15 tahun ke atas) yang bekerja atau punya pekerjaan namun sementara tidak bekerja dan pengangguran.
 8. **Bekerja** adalah melakukan pekerjaan dengan maksud memperoleh atau membantu memperoleh pendapatan atau keuntungan dan lamanya bekerja paling sedikit 1 jam secara terus menerus dalam seminggu yang lalu (termasuk pekerja keluarga tanpa upah yang membantu dalam suatu usaha/kegiatan ekonomi).
 9. **Lapangan usaha** adalah bidang kegiatan dari pekerjaan/tempat bekerja dimana seseorang bekerja. Klasifikasi lapangan usaha mengikuti Klasifikasi Baku Lapangan Usaha Indonesia (KBLI) dalam 1 digit.
7. **Labor force or economically active** are persons of 15 years and over, who in the previous week were working, temporarily absent from work but having jobs and unemployment.
 8. **The concept of working** means activity intended to earn income by doing work or helping to do work at least one hour continuously during the reference week (including unpaid family worker/s for any economic activity).
 9. **Industry field** of a person's activity or establishment. The classification of industries follows the Indonesia Standard Industrial Classification (KBLI) in one digit.

Gambar 3.1 Jumlah Penduduk menurut Kecamatan (ribu), 2022
Figures 3.1 Population by Subdistrict (thousand), 2022



Sumber/Source : BPS dan Kementerian Dalam Negeri/BPS-Statistics Indonesia and Ministry of Home Affairs

3.1 PENDUDUK / POPULATION

Tabel
Table 3.1.1

Penduduk, Laju Pertumbuhan Penduduk, Distribusi Persentase Penduduk, Kepadatan Penduduk, Rasio Jenis Kelamin Penduduk Menurut Kecamatan di Kabupaten/ Seruyan, 2022
Population, Population Growth Rate, Percentage Distribution of Population, Population Density, and Population Sex Ratio by Subdistrict in Seruyan Regency, 2022

Kecamatan Subdistrict	Penduduk (ribu) ¹ Population (thousand) ¹	Laju Pertumbuhan Penduduk per Tahun 2020–2022 (%) ² Annual Population Growth Rate 2020–2022 (%) ²
(1)	(2)	(3)
Seruyan Hilir	38 530	1,74
Seruyan Hilir Timur	9 486	1,81
Danau Sembuluh	14 006	1,71
Seruyan Raya	19 438	0,28
Hanau	21 037	0,56
Danau Seluluk	17 708	0,49
Seruyan Tengah	24 251	1,28
Batu Ampar	9 727	1,82
Seruyan Hulu	9 182	0,17
Suling Tambun	2 707	0,08
Seruyan	166 072	1,11

Lanjutan Tabel/Continued Table 3.1.1

Kecamatan Subdistrict	Persentase Penduduk Percentage of Total Population	Kepadatan Penduduk per km ² Population Density per sq.km	Rasio Jenis Kelamin Penduduk Population Sex Ratio
(1)	(4)	(5)	(6)
Seruyan Hilir	23,20	8,27	...
Seruyan Hilir Timur	5,71	6,64	...
Danau Sembuluh	8,43	9,01	...
Seruyan Raya	11,70	22,37	...
Hanau	12,67	38,32	...
Danau Seluluk	10,66	30,22	...
Seruyan Tengah	14,60	18,05	...
Batu Ampar	5,86	14,55	...
Seruyan Hulu	5,53	2,81	...
Suling Tambun	1,63	1,82	...
Seruyan	100,00	10,12	112

Catatan/Note: ¹Hasil Proyeksi Penduduk Interim 2020–2023 (Pertengahan tahun/Juni)/ The result of Interim Population Projection 2020–2023 (mid year/June)

²Laju Pertumbuhan Penduduk dihitung berdasarkan Penduduk Tahun 2020 dibanding dengan penduduk tahun 2022/The growth rate refers to the change of the population in 2020 to the population in 2022

Sumber/Source: BPS dan Kementerian Dalam Negeri/ BPS-Statistics Indonesia and Ministry of Home Affairs

Tabel 3.1.2 **Jumlah Penduduk Menurut Kelompok Umur dan Jenis Kelamin di Kabupaten Seruyan 2022**
Table 3.1.2 **Population by Age Groups and Sex in Seruyan Regency, 2022**

Kelompok Umur Age Groups	Jenis Kelamin/Sex		
	Laki-Laki Male	Perempuan Female	Jumlah Total
(1)	(2)	(3)	(4)
0–4	7 305	7 139	14 444
5–9	7 186	6 916	14 102
10–14	7 387	6 902	14 289
15–19	7 304	6 592	13 896
20–24	7 064	6 576	13 640
25–29	7 516	6 968	14 484
30–34	8 311	7 377	15 688
35–39	7 925	7 156	15 081
40–44	7 432	6 314	13 746
45–49	6 439	5 307	11 746
50–54	4 914	3 816	8 730
55–59	3 573	2 695	6 268
60–64	2 316	1 924	4 240
65–69	1 436	1 173	2 609
70–74	877	705	1 582
75+	791	736	1 527
Jumlah/Total	87 776	78 296	166 072

Catatan/Note: Hasil Proyeksi Penduduk Interim 2020–2023 (Pertengahan tahun/Juni)/ *The result of Interim Population Projection 2020–2023 (mid year/June)*

Sumber/Source: BPS/ BPS-Statistics Indonesia

3.2 KETENAGAKERJAAN / EMPLOYMENT

Tabel 3.2.1 Jumlah Penduduk Berumur 15 Tahun Keatas Menurut Jenis Kegiatan Selama Seminggu yang Lalu dan Jenis Kelamin di Kabupaten Seruyan, 2022
Population Aged 15 Years and Over by Type of Activity During The Previous Week and Sex in Seruyan Regency, 2022

Kegiatan Utama <i>Main Activity</i>	Jenis Kelamin/Sex		
	Laki-Laki <i>Male</i>	Perempuan <i>Female</i>	Laki-Laki+ Perempuan <i>Male+Female</i>
(1)	(2)	(3)	(4)
I. Angkatan Kerja/<i>Economically Active</i>	79 668	37 805	117 473
1. Bekerja/ <i>Working</i>	76 327	36 494	112 821
2. Pengangguran Terbuka/ <i>Unemployment</i>	3 341	1 311	4 652
II. Bukan Angkatan Kerja/<i>Not Economically Active</i>	8 108	37 339	45 447
1. Sekolah/ <i>Attending School</i>	5 494	5 557	11 051
2. Mengurus Rumah Tangga/ <i>Housekeeping</i>	1 333	30 170	31 503
3. Lainnya/ <i>Others</i>	1 281	1 612	2 893
Jumlah/<i>Total</i>	87 776	75 144	162 920

Sumber/*Source*: BPS, Survei Angkatan Kerja Nasional (Sakernas) Agustus/BPS-Statistics Indonesia, August National Labor Force Survey

Tabel
Table 3.2.2

Penduduk Berumur 15 Tahun ke Atas Menurut Pendidikan Tertinggi yang Ditamatkan dan Jenis Kegiatan Selama Seminggu yang Lalu di Kabupaten Seruyan, 2022
Population 15 Years of Age and Over by Educational Attainment and Type of Activity During the Previous Week in Seruyan Regency, 2022

Pendidikan Tertinggi yang Ditamatkan ¹ <i>Educational Attainment¹</i>	Angkatan Kerja/Economically Active			Persentase Bekerja terhadap Angkatan Kerja <i>Percentage of Working to Economically Active</i>
	Bekerja <i>Working</i>	Pengangguran ² <i>Unemployment²</i>	Jumlah Angkatan Kerja <i>Total of Economically Active</i>	
(1)	(2)	(3)	(4)	(5)
0	67 210	1 326	68 536	98,07
1	15 576	530	16 106	96,71
2	24 286	2 796	27 082	89,68
3	5 749	0	5 749	100,00
Jumlah/Total	112 821	4 652	117 473	96,04

Lanjutan Tabel/*Continued Table 3.2.2*

Pendidikan Tertinggi yang Ditamatkan ¹ <i>Educational Attainment¹</i>	Bukan Angkatan Kerja <i>Not Economically Active</i>	Jumlah <i>Total</i>	Persentase Angkatan Kerja terhadap Penduduk Usia Kerja <i>Percentage of Economically Active to Working Age Population</i>
(1)	(6)	(7)	(8)
0	26 549	95 085	72,08
1	11 190	27 296	59,00
2	7 621	34 703	78,04
3	87	5 836	98,51
Jumlah/Total	45 447	162 920	72,10

Catatan/Note: ¹ 0. ≤ Sekolah Dasar (SD)/≤ Primary School
 1. Sekolah Menengah Pertama/Junior High School
 2. Sekolah Menengah Atas/Senior High School
 3. Perguruan Tinggi/Collage

² 1. Mencari pekerjaan/Looking for work
 2. Mempersiapkan usaha/Establishing a new business/firm
 3. Merasa tidak mungkin mendapat pekerjaan/Feeling hopeless in looking for work (discouraged job seekers)
 4. Sudah punya pekerjaan tetapi belum mulai bekerja/Having job already but not starting to work yet

Sumber/Source: BPS, Survei Angkatan Kerja Nasional (Sakernas) Agustus/BPS-Statistics Indonesia, August National Labor Force Survey

Tabel
Table 3.2.3

Penduduk Berumur 15 Tahun Ke Atas yang Bekerja Selama Seminggu yang Lalu Menurut Status pada Pekerjaan Utama dan Jenis Kelamin di Kabupaten Seruyan, 2022
Population 15 Years of Age and Over who Worked During The Previous Week by Employment Status on the Main Job and Sex in Seruyan Regency, 2022

Status Pekerjaan Utama <i>Main Employment Status</i>	Laki-Laki <i>Male</i>	Perempuan <i>Female</i>	Jumlah <i>Total</i>
(1)	(2)	(3)	(4)
Berusaha sendiri <i>Own account worker</i>	12 287	5 274	17 561
Berusaha dibantu buruh tidak tetap/buruh tidak dibayar <i>Employer assisted by temporary worker/unpaid worker</i>	5 238	1 056	6 294
Berusaha dibantu buruh tetap/buruh dibayar <i>Employer assisted by permanent worker/paid worker</i>	1 373	331	1 704
Buruh/Karyawan/Pegawai/ <i>Employee</i>	53 108	25 368	78 476
Pekerja bebas <i>Casual worker</i>	2 432	944	3 376
Pekerja keluarga/tak dibayar <i>Family worker/unpaid worker</i>	1 889	3 521	5 410
Jumlah/Total	76 327	36 494	112 821

Sumber/Source: BPS, Survei Angkatan Kerja Nasional (Sakernas) Agustus/BPS-Statistics Indonesia, August National Labor Force Survey

Tabel 3.2.4
Table

Penduduk Berumur 15 Tahun ke Atas yang Bekerja Selama Seminggu yang Lalu menurut Status Pekerjaan pada Pekerjaan Utama dan Lapangan Pekerjaan Utamadi Kabupaten Seruyan, 2022

Population Aged 15 Years and Over Who Worked During the Past Week According to Work Status in Main Job and Main Job Field in Seruyan Regency, 2022

Status Pekerjaan Utama Main Employment Status	Lapangan Pekerjaan Utama Main Industry			Jumlah Total
	1	2	3	
(1)	(2)	(3)	(4)	(5)
Berusaha sendiri <i>Own account worker</i>	11 373	595	5 593	17 561
Berusaha dibantu buruh tidak tetap/buruh tidak dibayar <i>Employer assisted by temporary worker/unpaid worker</i>	4 773	274	1 247	6 294
Berusaha dibantu buruh tetap/buruh dibayar <i>Employer assisted by permanent worker/paid worker</i>	1 061	351	292	1 704
Buruh/Karyawan/Pegawai/ <i>Employee</i>	49 981	7 241	21 254	78 476
Pekerja bebas di pertanian/ <i>Casual Worker in Agriculture</i>	2 407	-	-	2 407
Pekerja bebas di nonpertanian/ <i>Casual Worker in Nonagriculture</i>	-	355	614	969
Pekerja keluarga/tak dibayar <i>Family worker/unpaid worker</i>	4 301	253	856	5 410
Jumlah/Total	73 896	9 069	29 856	112 821

Catatan/Note: 1. **Pertanian, Perkebunan, Kehutanan, Perburuan, Perikanan/Agriculture**

2. **Pertambangan, Penggalian, Industri Pengolahan, Listrik, Gas, Air Minum, dan Konstruksi/Manufacturing Industry**

3. **Jasa/Service**

Sumber/Source: **BPS, Survei Angkatan Kerja Nasional (Sakernas) Agustus/BPS-Statistics Indonesia, August National Labor Force Survey**

Tabel
Table 3.2.5

Penduduk Berumur 15 Tahun ke Atas yang Bekerja menurut Jam Kerja pada Pekerjaan Utama dan Lapangan Pekerjaan Utama di Kabupaten Seruyan, 2022
Population Aged 15 Years and Over Who Worked During the Past Week According to Total Working Hours and Main Job Field in Seruyan Regency, 2022

Jam Kerja Seluruhnya (jam) <i>Total Working Hours (hours)</i>	Lapangan Pekerjaan Utama <i>Main Industry</i>			Jumlah <i>Total</i>
	1	2	3	
(1)	(2)	(3)	(4)	(5)
0 ¹	1 555	-	382	1 937
1 – 7	145	-	86	231
8 – 14	1 508	97	199	1 804
15 – 24	6 128	253	2 839	9 220
25 – 34	8 700	393	3 595	12 688
35 +	55 860	8 326	22 755	86 941
Jumlah/Total	73 896	9 069	29 856	112 821

Catatan/Note: 1. Pertanian, Perkebunan, Kehutanan, Perburuan, Perikanan/*Agriculture*

2. Pertambangan, Penggalian, Industri Pengolahan, Listrik, Gas, Air Minum, dan Konstruksi/*Manufacturing Industry*

3. Jasa/*Service*

¹ Sementara Tidak Bekerja/*Temporarily Not Working*

Sumber/Source: BPS, Survei Angkatan Kerja Nasional (Sakernas) Agustus/BPS-Statistics Indonesia, August National Labor Force Survey

Tabel
Table 3.2.6

Penduduk Berumur 15 Tahun ke Atas yang Bekerja Selama Seminggu yang Lalu menurut Jumlah Jam Kerja Pada Pekerjaan Utama dan Jenis Kelamin di Kabupaten Seruyan, 2022

Population Aged 15 Years and Over Who Worked During the Past Week According to Working Hours and Sex in Seruyan Regency, 2022

Jam Kerja pada Pekerjaan Utama (jam) <i>Working Hours on the Main Job (hours)</i>	Penduduk 15 Tahun ke Atas yang Bekerja Selama Seminggu yang Lalu <i>Population 15 Years and Over Who Worked During the Past Week</i>		
	Laki-Laki <i>Male</i>	Perempuan <i>Female</i>	Jumlah <i>Total</i>
(1)	(2)	(3)	(4)
0 ¹	1 269	668	1 937
1 – 7	145	86	231
8 – 14	1 133	671	1 804
15 – 24	5 589	3 631	9 220
25 – 34	7 047	5 641	12 688
35 +	61 144	25 797	86 941
Jumlah/Total	76 327	36 494	112 821

Catatan/Note: ¹ Sementara Tidak Bekerja/ *Temporarily Not Working*

Sumber/Source: BPS, Survei Angkatan Kerja Nasional (Sakernas) Agustus/BPS-Statistics Indonesia, August National Labor Force Survey

Tabel
Table 3.2.7

Penduduk Berumur 15 Tahun ke Atas yang Bekerja Selama Seminggu yang Lalu menurut Jumlah Jam Kerja Seluruhnya dan Jenis Kelamin di Kabupaten Seruyan, 2022
Population Aged 15 Years of Age and Over Who Worked During the Past Week According to Total Working Hours and Sex in Seruyan Regency, 2022

Jam Kerja Seluruhnya (jam) <i>Total Working Hours (hours)</i>	Penduduk 15 Tahun ke Atas yang Bekerja Selama Seminggu yang Lalu <i>Population 15 Years and Over Who Worked During the Past Week</i>		
	Laki-Laki <i>Male</i>	Perempuan <i>Female</i>	Jumlah <i>Total</i>
(1)	(2)	(3)	(4)
0 ¹	1 269	668	1 937
1 – 7	-	86	86
8 – 14	884	493	1 377
15 – 24	3 494	3 244	6 738
25 – 34	7 663	5 896	13 559
35 +	63 017	26 107	89 124
Jumlah/Total	76 327	36 494	112 821

Catatan/Note: ¹ *Sementara Tidak Bekerja/ Temporarily Not Working*

Sumber/Source: **BPS, Survei Angkatan Kerja Nasional (Sakernas) Agustus/BPS-Statistics Indonesia, August National Labor Force Survey**

Tabel
Table 3.2.8

**Penduduk Berumur 15 Tahun ke Atas yang Bekerja
Seminggu yang Lalu menurut Kelompok Umur dan Jenis
Kelamin di Kabupaten Seruyan, 2022**
*Population Aged 15 Years and Over who Worked by Age
Group and Sex in Seruyan Regency, 2022*

Kelompok Umur <i>Age Group</i>	Penduduk 15 Tahun ke Atas yang Bekerja Selama Seminggu yang Lalu <i>Population 15 Years and Over Who Worked During the Past Week</i>		
	Laki-Laki <i>Male</i>	Perempuan <i>Female</i>	Jumlah <i>Total</i>
(1)	(2)	(3)	(4)
15 – 19	1 861	941	2 802
20 – 24	8 896	3 432	12 328
25 – 29	10 993	5 701	16 694
30 – 34	11 073	4 662	15 735
35 – 39	9 638	4 747	14 385
40 – 44	9 066	5 748	14 814
45 – 49	7 745	4 737	12 482
50 – 54	6 009	3 167	9 176
55 – 59	4 776	1 851	6 627
60+	6 270	1 508	7 778
Jumlah/Total	76 327	36 494	112 821

Sumber/Source: BPS, Survei Angkatan Kerja Nasional (Sakernas) Agustus/BPS-Statistics Indonesia, August National Labor Force Survey

Tabel
Table 3.2.9

**Penduduk Berumur 15 Tahun ke Atas yang Bekerja
Seminggu yang Lalu menurut Lapangan Pekerjaan Utama
dan Jenis Kelamin di Kabupaten Seruyan, 2022**
*Population Aged 15 Years and Over who Worked by Main
Job Field and Sex in Seruyan Regency, 2022*

Lapangan Pekerjaan Utama Main Job Field	Penduduk 15 Tahun ke Atas yang Bekerja Selama Seminggu yang Lalu Population 15 Years and Over Who Worked During the Past Week		
	Laki-Laki Male	Perempuan Female	Jumlah Total
(1)	(2)	(3)	(4)
1	51 627	22 269	73 896
2	8 436	633	9 069
3	16 264	13 592	29 856
Jumlah/Total	76 327	36 494	112 821

Catatan/Note: 1. **Pertanian, Perkebunan, Kehutanan, Perburuan, Perikanan/Agriculture**

2. **Pertambangan, Penggalian, Industri Pengolahan, Listrik, Gas, Air Minum, dan Konstruksi/Manufacturing Industry**

3. **Jasa/Service**

Sumber/Source: **BPS, Survei Angkatan Kerja Nasional (Sakernas) Agustus/BPS-Statistics Indonesia, August National Labor Force Survey**

Tabel
Table 3.2.10

**Penduduk Berumur 15 Tahun ke Atas yang Bekerja
Seminggu yang Lalu menurut Kelompok Umur dan Jenis
Kelamin di Kabupaten Seruyan, 2022**
*Population Aged 15 Years and Over who Worked by Age
Group and Sex in Seruyan Regency, 2022*

Bulan Month	Pendaftaran Registered	Permintaan Demand	Pengiriman Tasking	Penempatan Placed	Penghapusan Wipe Out
(1)	(2)	(3)	(4)	(5)	(6)
Januari/January	7	-	-	10	-
Februari/February	2	-	-	-	-
Maret/March	5	-	-	-	-
April/April	1	-	-	203	-
Mei/May	5	-	-	-	-
Juni/June	23	-	-	13	-
Juli/July	14	-	-	-	-
Agustus/August	21	-	-	8	-
September/September	3	-	-	-	-
Oktober/October	35	-	-	18	-
November/ November	36	-	-	-	-
Desember/ December	24	-	-	-	-
Jumlah/Total	176	-	-	252	-

Sumber/Source: Dinas Tenaga Kerja dan Transmigrasi Kabupaten Seruyan/ Manpower and Transmigration Regional Office of Seruyan Regency

Tabel
Table 3.2.11

**Upah Minimum Kabupaten (UMK) dan Upah Minimum
Sektoral (UMSK) di Kabupaten Seruyan, 2021-2022**
*Regency Minimum Payment and Regency Sectoral Minimum
Payment in Seruyan Regency, 2021-2022*

Uraian <i>Description</i>	2021	2022
(1)	(2)	(3)
Upah Minimum Kabupaten (UMK)/ <i>Regency Minimum Paymen</i>	3 193 750,00	3 317 667,50
Upah Minimum Sektoral Kabupaten (UMSK)/ <i>Regency Sectoral Minimum Payment</i>	-	-
Perkebunan, Peternakan, Kehutanan, Perburuan dan Perikanan, Hutan Tamanan Industri/ <i>Plantation, Animal Husbandry, Forestry, Hunting and Fisheries, Industrial Plantation Forests</i>	-	-
Penebangan Kayu/ <i>Logging</i>	-	-
Pertambangan dan Penggalian/ <i>Mining and Excavation</i>	-	-
Konstruksi dan Bangunan/ <i>Construction and Building</i>	-	-
Industri Pengolahan/ <i>Manufacturing Industri</i>	-	-
Sektor Listrik, Gas, dan Air/ <i>Electricity, Gas and Water Sector</i>	-	-
Niaga, Asuransi, Bank, dan Jasa/ <i>Commerce, Insurance, Banks, and Services</i>	-	-
Jumlah/Total	3 193 750,00	3 317 667,50


Sumber/Source: Dinas Tenaga Kerja dan Transmigrasi Kabupaten Seruyan/ *Manpower and Transmigration Regional Office of Seruyan Regency*

BAB 4

SOSIAL DAN KESEJAHTERAAN (SOCIAL AND WELFARE)

Jumlah Sarana Kesehatan di Kabupaten Seruyan, 2021

Number of Health Facilities in Seruyan Regency, 2021



PENJELASAN TEKNIS

1. **Tidak/belum pernah sekolah** adalah mereka yang tidak pernah atau belum pernah terdaftar dan tidak pernah atau belum pernah aktif mengikuti pendidikan di suatu jenjang pendidikan formal.
2. **Masih bersekolah** adalah mereka yang terdaftar dan aktif mengikuti pendidikan di suatu jenjang pendidikan formal (Paket A, B, atau C) baik pendidikan dasar, menengah maupun pendidikan tinggi, bagi mahasiswa yang sedang cuti di anggap masih sekolah.
3. **Tidak bersekolah lagi** adalah mereka yang pernah terdaftar dan aktif mengikuti pendidikan di suatu jenjang pendidikan formal, tetapi pada saat pencacahan tidak lagi terdaftar dan tidak aktif mengikuti pendidikan.
4. **Tamat sekolah** adalah menyelesaikan pelajaran yang ditandai dengan lulus ujian akhir pada kelas atau tingkat terakhir suatu jenjang pendidikan di sekolah negeri maupun swasta dengan mendapatkan tanda tamat belajar/ijazah. Seseorang yang belum mengikuti pelajaran pada kelas tertinggi tetapi telah mengikuti ujian akhir dan lulus dianggap tamat sekolah.
5. **Dapat membaca dan menulis** artinya dapat membaca dan menulis kata-kata/kalimat sederhana dengan suatu aksara

TECHNICAL NOTES

1. **Not/never attending school** is someone who has never attended or never registered in a formal education, such as primary, secondary and tertiary education.
2. **Attending school** is someone who is currently attending primary, secondary or tertiary education, including package A, package B or package C. College student who postpones his/her study is considered as attending school.
3. **Not attending school anymore** is someone who had enrolled and participated in a formal education in the past including package A, package B or package C, but currently does not attend school.
4. **Completed particular level of education** is someone who has completed particular level of education in private or public school and accepting graduation certificate. Someone who has never attended the highest grade but passed the final exam is considered as completed particular level of education.
5. **Able to read and write** is the ability to read and write a simple sentence in any letter of alphabets.

tertentu.

6. **Sekolah** adalah lembaga pendidikan formal yang dimulai dari pendidikan dasar, menengah, dan tinggi. Pendidikan yang dicatat adalah pendidikan formal berdasar kurikulum Kementerian Pendidikan dan Kebudayaan, termasuk pendidikan yang diselenggarakan oleh pondok pesantren dengan memakai kurikulum Kementerian Pendidikan dan Kebudayaan, seperti madrasah ibtidaiyah (MI), madrasah tsanawiyah (MTs), dan madrasah aliyah (MA).
7. **Madrasah ibtidaiyah** adalah lembaga pendidikan berciri khas Islam pada jenjang sekolah dasar (SD). Madrasah tsanawiyah adalah lembaga pendidikan berciri khas Islam pada jenjang sekolah menengah pertama (SMP). Madrasah aliyah adalah lembaga pendidikan berciri khas Islam pada jenjang sekolah menengah atas (SMA).
8. **Rumah sakit** adalah tempat pemeriksaan dan perawatan kesehatan, biasanya berada di bawah pengawasan dokter/tenaga medis.
9. **Rumah sakit bersalin/rumah bersalin** adalah rumah sakit yang dilengkapi dengan fasilitas untuk melahirkan, pemeriksaan kehamilan, pemeriksaan ibu dan anak serta berada di bawah
6. **School** is a formal education institution starting from primary, secondary and tertiary education. The education data recorded in the survey covering data on formal education based on the curriculum set up by Ministry of Education and Culture including education carried out by muslim boarding school (pondok pesantren) implementing the Ministry of Education and Culture curriculum, such as madrasah ibtidaiyah (Islamic primary school), madrasah tsanawiyah (Islamic junior high school) and madrasah aliyah (Islamic senior high school).
7. **Madrasah ibtidaiyah** is Islamic school at primary education. Madrasah tsanawiyah is Islamic school at lower secondary education and madrasah aliyah is Islamic school at higher secondary education
8. **The hospital** is a place for health check, usually controlled/supervised by doctors/medical personnel.
9. **Maternity hospital/maternal health care center** is a hospital completed with health facilities for birth delivery, pregnancy check and consultation and post-natal check, under the supervision of doctor and

pengawasan dokter dan atau bidan senior.

10. Pusat kesehatan masyarakat (Puskesmas) adalah unit pelayanan kesehatan milik pemerintah yang bertanggung jawab terhadap pelayanan kesehatan masyarakat untuk wilayah kecamatan. Tim puskesmas sesuai jadwal dapat melakukan kegiatan puskesmas keliling ke tempat-tempat tertentu dalam wilayah kerjanya, untuk mendekatkan pelayanan dengan masyarakat.

11. Puskesmas pembantu (Pustu) yaitu unit pelayanan kesehatan masyarakat yang membantu kegiatan puskesmas di sebagian dari wilayah kerja. Pada beberapa daerah balai pengobatan telah berubah fungsi menjadi pustu walaupun papan nama masih tertulis balai pengobatan.

12. Apotik adalah tempat penjualan obat yang mempunyai izin operasi dari Kementerian Kesehatan, u.p Badan POM, di bawah pengawasan apoteker.

13. Jumlah pemeluk agama/kepercayaan merupakan data yang bersumber dari Kantor Wilayah Kementerian Agama Provinsi Kalimantan Tengah. Kantor Wilayah Kementerian Agama Provinsi Kalimantan Tengah memperoleh data dari

or senior midwives.

10. Public health centre (PHC) is a health centre provided by the government that is responsible for the delivery of health services to the community at the subdistrict level. Officials in the PHC as scheduled can provide health services in their working areas in the effort of closing their services to the community through mobile PHC program.

11. Subsidiary public health centre is a health facility that assist the public health centre in its part of working area. In several regions, health check points (balai pengobatan) has changes their status into subsidiary public health centre, although their sign written in the board remains unchanged.

12. Pharmacy is a place of selling medicines having permit operation from the Ministry of Health, through The National Agency of Drug and Food Control, under the control of pharmacist.

13. The population by religion was sourced from the Ministry of Religious Office of Kalimantan Tengah Province. Ministry of Religious Office of Kalimantan Tengah obtained data from the Ministry of Religious Office of Regency/Municipality in

Kantor Kementerian Agama kabupaten/kota di Kalimantan Tengah. Kantor Kementerian Kabupaten/Kota memperoleh data melalui Kantor Urusan Agama setiap kecamatan. Kantor Urusan Agama Kecamatan memperoleh data dari kelurahan-kelurahan. Data yang berasal dari kelurahan diperoleh dengan registrasi penduduk.

14. Jumlah tindak pidana menggambarkan jumlah kasus tindak pidana yang terjadi pada kurun waktu tertentu.

15. Bencana alam adalah bencana yang diakibatkan oleh peristiwa atau serangkaian peristiwa yang disebabkan oleh alam, antara lain berupa gempa bumi, tsunami, gunung meletus, banjir, kekeringan, angin topan dan tanah longsor (UU No. 24 tahun 2007).

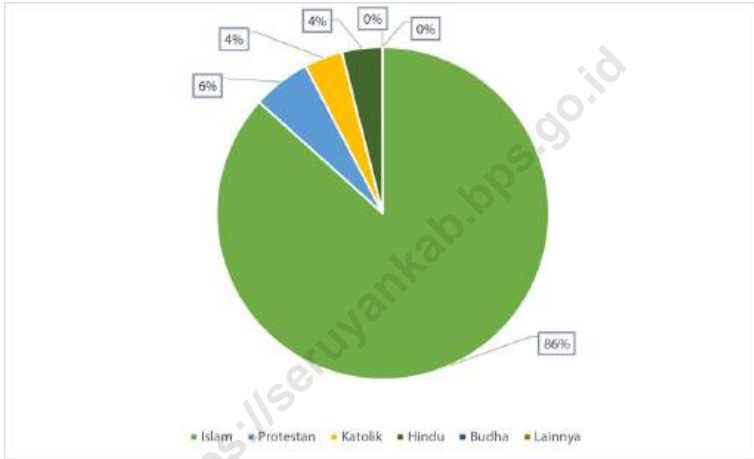
Kalimantan Tengah Province. Ministry of Religious Office of Regency/Municipality obtained data from every Religious Affairs Office of each sub-district. Subdistrict Religious Affairs Office obtained data from the villages/kelurahan. The data was derived by registration of residents.

14. Crime total refers to the number of criminal cases occurring during a given period.

15. Natural disaster is disaster that is caused by a natural occurrence or a series of natural occurrences that includes earthquake, tsunami, volcanic eruption, flood, drought, cyclone and landslide (Law No. 24 of 2007).

Gambar 4.1
Figures

Jumlah Penduduk Menurut Agama di kabupaten Seruyan (%), 2022
Population by Religion in Seruyan Regency (%), 2022



Sumber/Source: Kantor Kementerian Agama Kabupaten Seruyan/ Ministry of Religion Office of Seruyan Regency

4.1 PENDIDIKAN / EDUCATION

Tabel
Table 4.1.1

Jumlah Sekolah, Guru, dan Murid Taman Kanak-Kanak (TK) di Bawah Kementerian Pendidikan, Kebudayaan, Riset, dan Teknologi Menurut Kecamatan di Kabupaten Seruyan, 2021/2022 dan 2022/2023

Number of Schools, Teachers, and Pupils in Kindergarten Under The Ministry of Education, Culture, Research, and Technology by Subdistrict in Seruyan Regency 2021/2022 and 2022/2023

Kecamatan Subdistrict	Sekolah/Schools					
	Negeri/Public		Swasta/Private		Jumlah/Total	
	2021/2022	2022/2023	2021/2022	2022/2023	2021/2022	2022/2023
(1)	(2)	(3)	(4)	(5)	(6)	(7)
Seruyan Hilir	1	1	20	20	21	21
Seruyan Hilir Timur	-	-	8	8	8	8
Danau Sembuluh	-	-	8	8	8	8
Seruyan Raya	-	-	12	13	12	13
Hanau	1	1	13	14	14	15
Danau Seluluk	1	1	3	3	4	4
Seruyan Tengah	-	-	10	10	10	10
Batu Ampar	-	1	3	3	3	4
Seruyan Hulu	-	-	2	1	2	1
Suling Tambun	-	-	-	-	-	-
Seruyan	3	4	79	80	82	84

Lanjutan Tabel/*Continued Table* 4.1.1

Kecamatan Subdistrict	Guru ¹ /Teachers ¹					
	Negeri/Public		Swasta/Private		Jumlah/Total	
	2021/2022	2022/2023	2021/2022	2022/2023	2021/2022	2022/2023
(1)	(8)	(9)	(10)	(11)	(12)	(13)
Seruyan Hilir	8	8	102	112	110	120
Seruyan Hilir Timur	-	-	29	29	29	29
Danau Sembuluh	-	-	28	27	28	27
Seruyan Raya	-	-	38	40	38	40
Hanau	12	8	49	57	61	65
Danau Seluluk	5	5	15	14	20	19
Seruyan Tengah	-	-	31	32	31	32
Batu Ampar	-	5	9	4	9	9
Seruyan Hulu	-	-	5	3	5	3
Suling Tambun	-	-	-	-	-	-
Seruyan	25	26	306	318	331	344

Lanjutan Tabel/Continued Table 4.1.1

Kecamatan Subdistrict	Murid/Pupils					
	Negeri/Public		Swasta/Private		Jumlah/Total	
	2021/2022	2022/2023	2021/2022	2022/2023	2021/2022	2022/2023
(1)	(14)	(15)	(16)	(17)	(18)	(19)
Seruyan Hilir	65	64	1 024	1 076	1 089	1 140
Seruyan Hilir Timur	-	-	216	269	216	269
Danau Sembuluh	-	-	417	400	417	400
Seruyan Raya	-	-	649	756	649	756
Hanau	30	46	622	649	652	695
Danau Seluluk	64	68	190	206	254	274
Seruyan Tengah	-	-	367	375	367	375
Batu Ampar	-	48	104	35	104	83
Seruyan Hulu	-	-	60	12	60	12
Suling Tambun	-	-	-	-	-	-
Seruyan	159	226	3 649	3 778	3 808	4 004

Catatan/Note: ¹ Jumlah guru termasuk kepala sekolah dan guru/The total of teachers including headmaster and teacher
Sumber/Source: Kementerian Pendidikan, Kebudayaan, Riset, dan Teknologi, Sistem Data Pokok Pendidikan, data semester ganjil/Ministry of Education, Culture, Research, and Technology, Odd Semester Report Data Kementerian Pendidikan, Kebudayaan, Riset, dan Teknologi, Sistem Data Pokok Pendidikan, data semester ganjil laporan sampai dengan 30 November 2022./Ministry of Education, Culture, Research, and Technology, Basic Education Data System, odd semester report data up to 30 November 2022

Tabel
Table 4.1.2**Jumlah Sekolah, Guru, dan Murid Raudatul Athfal (RA) di Bawah Kementerian Agama Menurut Kecamatan di Kabupaten Seruyan, 2021/2022 dan 2022/2023**
Number of Schools, Teachers, and Pupils in Raudatul Athfal (RA) Under The Ministry of Religious Affairs by Subdistrict in Seruyan Regency, 2021/2022 and 2022/2023

Kecamatan Subdistrict	Sekolah/Schools		Guru/Teachers		Murid/Pupils	
	2021/2022	2022/2023	2021/2022	2022/2023	2021/2022	2022/2023
(1)	(2)	(3)	(4)	(5)	(6)	(7)
Seruyan Hilir	2	2	11	15	53	77
Seruyan Hilir Timur	2	2	7	8	42	48
Danau Sembuluh	-	-	-	-	-	-
Seruyan Raya	1	1	6	5	12	31
Hanau	-	-	-	-	-	-
Danau Seluluk	-	-	-	-	-	-
Seruyan Tengah	1	1	4	5	35	48
Batu Ampar	-	-	-	-	-	-
Seruyan Hulu	-	-	-	-	-	-
Suling Tambun	-	-	-	-	-	-
Seruyan	7	7	36	33	161	204

Catatan/Note: Seluruh Raudatul Athfal (RA) berstatus swasta/All Raudatul Athfal (RA) are private**Sumber/Source:** Kementerian Agama, EMIS, Data Semester Ganjil/Ministry of Religious Affairs, EMIS, Odd semester report data

Tabel
Table 4.1.3

Jumlah Sekolah, Guru, dan Murid Sekolah Dasar (SD) di Bawah Kementerian Pendidikan, Kebudayaan, Riset, dan Teknologi Menurut Kecamatan di Kabupaten Seruyan, 2021/2022 dan 2022/2023

Number of Schools, Teachers, and Pupils in Elementary Schools Under The Ministry of Education, Culture, Research, and Technology by Subdistrict in Seruyan Regency, 2021/2022 and 2022/2023

Kecamatan Subdistrict	Sekolah/Schools					
	Negeri/Public		Swasta/Private		Jumlah/Total	
	2021/2022	2022/2023	2021/2022	2022/2023	2021/2022	2022/2023
(1)	(2)	(3)	(4)	(5)	(6)	(7)
Seruyan Hilir	20	20	5	5	25	25
Seruyan Hilir Timur	10	10	-	-	10	10
Danau Sembuluh	10	10	1	1	11	11
Seruyan Raya	8	8	3	6	11	14
Hanau	14	14	6	6	20	20
Danau Seluluk	7	7	15	9	22	16
Seruyan Tengah	24	24	3	5	27	29
Batu Ampar	9	9	2	4	11	13
Seruyan Hulu	21	21	1	1	22	22
Suling Tambun	8	8	-	-	8	8
Seruyan	131	131	36	37	167	168

Lanjutan Tabel/*Continued Table 4.1.3*

Kecamatan Subdistrict	Guru ¹ /Teachers ¹					
	Negeri/Public		Swasta/Private		Jumlah/Total	
	2021/2022	2022/2023	2021/2022	2022/2023	2021/2022	2022/2023
(1)	(8)	(9)	(10)	(11)	(12)	(13)
Seruyan Hilir	231	236	101	100	332	336
Seruyan Hilir Timur	105	105	-	-	105	105
Danau Sembuluh	89	98	19	18	108	116
Seruyan Raya	86	90	29	56	115	146
Hanau	132	132	72	67	204	199
Danau Seluluk	50	57	176	115	226	172
Seruyan Tengah	212	224	24	37	236	261
Batu Ampar	65	71	19	41	84	112
Seruyan Hulu	191	198	12	11	203	209
Suling Tambun	68	63	-	-	68	63
Seruyan	1 229	1 274	452	445	1 681	1 719

Lanjutan Tabel/Continued Table 4.1.3

Kecamatan Subdistrict	Murid/Pupils					
	Negeri/Public		Swasta/Private		Jumlah/Total	
	2021/2022	2022/2023	2021/2022	2022/2023	2021/2022	2022/2023
(1)	(14)	(15)	(16)	(17)	(18)	(19)
Seruyan Hilir	2 804	2 760	1 664	1 773	4 468	4 533
Seruyan Hilir Timur	920	900	-	-	920	900
Danau Sembuluh	1 465	1 491	479	459	1 944	1 950
Seruyan Raya	1 422	1 417	590	958	2 012	2 375
Hanau	1 278	1 298	1 110	1 081	2 388	2 379
Danau Seluluk	516	545	3 047	1 950	3 563	2 495
Seruyan Tengah	2 134	2 128	433	662	2 567	2 790
Batu Ampar	626	646	368	703	994	1 349
Seruyan Hulu	1 095	1 122	220	219	1 315	1 341
Suling Tambun	340	348	-	-	340	348
Seruyan	12 600	12 655	7 911	7 805	20 511	20 460

Catatan/Note: ¹ Jumlah guru termasuk kepala sekolah dan guru/The total of teachers including headmaster and teacher

Sumber/Source: Kementerian Pendidikan, Kebudayaan, Riset, dan Teknologi, data semester ganjil/Ministry of Education, Culture, Research, and Technology, Basic Education Data System, odd semester report data

Tabel
Table 4.1.4

Jumlah Sekolah, Guru, dan Murid Madrasah Ibtidaiyah (MI) di Bawah Kementerian Agama Menurut Kecamatan di Kabupaten Seruyan, 2021/2022 dan 2022/2023
Number of Schools, Teachers, and Pupils in Madrasah Ibtidaiyah (MI) Under The Ministry of Religious Affairs by Subdistrict in Seruyan Regency, 2021/2022 and 2022/2023

Kecamatan Subdistrict	Sekolah/Schools					
	Negeri/Public		Swasta/Private		Jumlah/Total	
	2021/2022	2022/2023	2021/2022	2022/2023	2021/2022	2022/2023
(1)	(2)	(3)	(4)	(5)	(6)	(7)
Seruyan Hilir	-	-	1	2	1	2
Seruyan Hilir Timur	-	-	1	1	1	1
Danau Sembuluh	-	-	-	-	-	-
Seruyan Raya	-	-	1	1	1	1
Hanau	-	-	2	2	2	2
Danau Seluluk	-	-	-	-	-	-
Seruyan Tengah	-	-	2	2	2	2
Batu Ampar	-	-	-	-	-	-
Seruyan Hulu	-	-	-	-	-	-
Suling Tambun	-	-	-	-	-	-
Seruyan	-	-	7	8	7	8

Lanjutan Tabel/Continued Table 4.1.4

Kecamatan Subdistrict	Guru ¹ /Teachers ¹					
	Negeri/Public		Swasta/Private		Jumlah/Total	
	2021/2022	2022/2023	2021/2022	2022/2023	2021/2022	2022/2023
(1)	(8)	(9)	(10)	(11)	(12)	(13)
Seruyan Hilir	-	-	13	16	13	16
Seruyan Hilir Timur	-	-	12	7	12	7
Danau Sembuluh	-	-	-	-	-	-
Seruyan Raya	-	-	6	7	6	7
Hanau	-	-	24	24	24	24
Danau Seluluk	-	-	-	-	-	-
Seruyan Tengah	-	-	31	30	31	30
Batu Ampar	-	-	-	-	-	-
Seruyan Hulu	-	-	-	-	-	-
Suling Tambun	-	-	-	-	-	-
Seruyan	-	-	86	84	86	84

Lanjutan Tabel/*Continued Table* 4.1.4

Kecamatan Subdistrict	Murid/Pupils					
	Negeri/Public		Swasta/Private		Jumlah/Total	
	2021/2022	2022/2023	2021/2022	2022/2023	2021/2022	2022/2023
(1)	(14)	(15)	(16)	(17)	(18)	(19)
Seruyan Hilir	-	-	102	85	102	85
Seruyan Hilir Timur	-	-	38	43	38	43
Danau Sembuluh	-	-	-	-	-	-
Seruyan Raya	-	-	45	42	45	42
Hanau	-	-	288	267	288	267
Danau Seluluk	-	-	-	-	-	-
Seruyan Tengah	-	-	329	329	329	329
Batu Ampar	-	-	-	-	-	-
Seruyan Hulu	-	-	-	-	-	-
Suling Tambun	-	-	-	-	-	-
Seruyan	-	-	802	766	802	766

Catatan/Note: ¹ Jumlah guru termasuk kepala sekolah dan guru/The total of teachers including headmaster and teacher

Sumber/Source: Kementerian Agama, EMIS, Data Semester Ganjil/Ministry of Religious Affairs, EMIS, Odd semester report data

Tabel
Table 4.1.5

Jumlah Sekolah, Guru, dan Murid Sekolah Menengah Pertama (SMP) di Bawah Kementerian Pendidikan, Kebudayaan, Riset, dan Teknologi Menurut Kecamatan di Kabupaten Seruyan, 2021/2022 dan 2022/2023
Number of Schools, Teachers, and Pupils in Junior High Schools Under The Ministry of Education, Culture, Research, and Technology by Subdistrict in Seruyan Regency, 2021/2022 and 2022/2023

Kecamatan Subdistrict	Sekolah/Schools					
	Negeri/Public		Swasta/Private		Jumlah/Total	
	2021/2022	2022/2023	2021/2022	2022/2023	2021/2022	2022/2023
(1)	(2)	(3)	(4)	(5)	(6)	(7)
Seruyan Hilir	5	5	2	2	7	7
Seruyan Hilir Timur	4	4	-	-	4	4
Danau Sembuluh	5	5	-	-	5	5
Seruyan Raya	5	5	2	3	7	8
Hanau	6	6	4	4	10	10
Danau Seluluk	2	2	6	5	8	7
Seruyan Tengah	9	9	-	-	9	9
Batu Ampar	3	3	-	1	3	4
Seruyan Hulu	5	5	2	2	7	7
Suling Tambun	3	3	-	-	3	3
Seruyan	47	47	16	17	63	64

Lanjutan Tabel/*Continued Table 4.1.5*

Kecamatan Subdistrict	Guru ¹ /Teachers ¹					
	Negeri/Public		Swasta/Private		Jumlah/Total	
	2021/2022	2022/2023	2021/2022	2022/2023	2021/2022	2022/2023
(1)	(8)	(9)	(10)	(11)	(12)	(13)
Seruyan Hilir	89	86	25	25	114	111
Seruyan Hilir Timur	48	47	-	-	48	47
Danau Sembuluh	50	49	-	-	50	49
Seruyan Raya	44	51	24	31	68	82
Hanau	45	49	38	40	83	89
Danau Seluluk	17	18	83	65	100	83
Seruyan Tengah	100	99	-	-	100	99
Batu Ampar	29	28	-	13	29	41
Seruyan Hulu	52	51	14	14	66	65
Suling Tambun	33	36	-	-	33	36
Seruyan	507	514	184	188	691	702

Lanjutan Tabel/*Continued Table 4.1.5*

Kecamatan Subdistrict	Murid/Pupils					
	Negeri/Public		Swasta/Private		Jumlah/Total	
	2021/2022	2022/2023	2021/2022	2022/2023	2021/2022	2022/2023
(1)	(14)	(15)	(16)	(17)	(18)	(19)
Seruyan Hilir	1 032	1 020	490	450	1 522	1 470
Seruyan Hilir Timur	335	341	-	-	335	341
Danau Sembuluh	592	570	-	-	592	570
Seruyan Raya	517	472	340	393	857	865
Hanau	412	365	623	655	1 035	1 020
Danau Seluluk	151	134	1 151	920	1 302	1 054
Seruyan Tengah	862	779	-	-	862	779
Batu Ampar	174	203	-	248	174	451
Seruyan Hulu	286	278	195	188	481	466
Suling Tambun	151	133	-	-	151	133
Seruyan	4 512	4 295	2 799	2 854	7 311	7 149

Catatan/Note: ¹ Jumlah guru termasuk kepala sekolah dan guru/*The total of teachers including headmaster and teacher*
Sumber/Source: Kementerian Pendidikan, Kebudayaan, Riset, dan Teknologi, data semester ganjil/*Ministry of Education, Culture, Research, and Technology, Basic Education Data System, odd semester report data*

Tabel
Table 4.1.6

Jumlah Sekolah, Guru, dan Murid Madrasah Tsanawiyah (MTs) di Bawah Kementerian Agama Menurut Kecamatan di Kabupaten Seruyan, 2021/2022 dan 2022/2023
Number of Schools, Teachers, and Pupils in Madrasah Tsanawiyah (MTs) Under The Ministry of Religious Affairs by Subdistrict in Seruyan Regency, 2021/2022 and 2022/2023

Kecamatan Subdistrict	Sekolah/Schools					
	Negeri/Public		Swasta/Private		Jumlah/Total	
	2021/2022	2022/2023	2021/2022	2022/2023	2021/2022	2022/2023
(1)	(2)	(3)	(4)	(5)	(6)	(7)
Seruyan Hilir	-	-	1	1	1	1
Seruyan Hilir Timur	-	-	1	1	1	1
Danau Sembuluh	-	-	1	1	1	1
Seruyan Raya	-	-	1	1	1	1
Hanau	1	1	-	-	1	1
Danau Seluluk	-	-	-	-	-	-
Seruyan Tengah	-	-	2	2	2	2
Batu Ampar	-	-	-	-	-	-
Seruyan Hulu	-	-	-	-	-	-
Suling Tambun	-	-	-	-	-	-
Seruyan	1	1	6	6	7	7

Lanjutan Tabel/Continued Table 4.1.6

Kecamatan Subdistrict	Guru ¹ /Teachers ¹					
	Negeri/Public		Swasta/Private		Jumlah/Total	
	2021/2022	2022/2023	2021/2022	2022/2023	2021/2022	2022/2023
(1)	(8)	(9)	(10)	(11)	(12)	(13)
Seruyan Hilir	-	-	17	15	17	15
Seruyan Hilir Timur	-	-	15	13	15	13
Danau Sembuluh	-	-	12	6	12	6
Seruyan Raya	-	-	13	13	13	13
Hanau	13	13	-	-	13	13
Danau Seluluk	-	-	-	-	-	-
Seruyan Tengah	-	-	17	17	17	17
Batu Ampar	-	-	-	-	-	-
Seruyan Hulu	-	-	-	-	-	-
Suling Tambun	-	-	-	-	-	-
Seruyan	13	13	74	64	87	77

Lanjutan Tabel/*Continued Table* 4.1.6

Kecamatan Subdistrict	Murid/Pupils					
	Negeri/Public		Swasta/Private		Jumlah/Total	
	2021/2022	2022/2023	2021/2022	2022/2023	2021/2022	2022/2023
(1)	(14)	(15)	(16)	(17)	(18)	(19)
Seruyan Hilir	-	-	87	72	87	72
Seruyan Hilir Timur	-	-	146	191	146	191
Danau Sembuluh	-	-	41	46	41	46
Seruyan Raya	-	-	77	61	77	61
Hanau	94	87	-	-	94	87
Danau Seluluk	-	-	-	-	-	-
Seruyan Tengah	-	-	97	91	97	91
Batu Ampar	-	-	-	-	-	-
Seruyan Hulu	-	-	-	-	-	-
Suling Tambun	-	-	-	-	-	-
Seruyan	94	87	448	461	542	548

Catatan/Note: ¹ Jumlah guru termasuk kepala sekolah dan guru/The total of teachers including headmaster and teacher

Sumber/Source: Kementerian Agama, EMIS, Data Semester Ganjil/Ministry of Religious Affairs, EMIS, Odd semester report data

Tabel
Table 4.1.7

Jumlah Sekolah, Guru, dan Murid Sekolah Menengah Atas (SMA) di Bawah Kementerian Pendidikan, Kebudayaan, Riset, dan Teknologi Menurut Kecamatan di Kabupaten Seruyan, 2021/2022 dan 2022/2023
Number of Schools, Teachers, and Pupils in Senior High School Under The Ministry of Education, Culture, Research, and Technology by Subdistrict in Seruyan Regency, 2021/2022 and 2022/2023

Kecamatan Subdistrict	Sekolah/Schools					
	Negeri/Public		Swasta/Private		Jumlah/Total	
	2021/2022	2022/2023	2021/2022	2022/2023	2021/2022	2022/2023
(1)	(2)	(3)	(4)	(5)	(6)	(7)
Seruyan Hilir	1	1	1	1	2	2
Seruyan Hilir Timur	1	1	-	-	1	1
Danau Sembuluh	1	1	-	-	1	1
Seruyan Raya	1	1	2	2	3	3
Hanau	1	1	-	-	1	1
Danau Seluluk	1	1	-	-	1	1
Seruyan Tengah	2	2	-	-	2	2
Batu Ampar	1	1	-	-	1	1
Seruyan Hulu	1	1	-	-	1	1
Suling Tambun	-	-	-	-	-	-
Seruyan	10	10	3	3	13	13

Lanjutan Tabel/*Continued Table 4.1.7*

Kecamatan Subdistrict	Guru ¹ /Teachers ¹					
	Negeri/Public		Swasta/Private		Jumlah/Total	
	2021/2022	2022/2023	2021/2022	2022/2023	2021/2022	2022/2023
(1)	(8)	(9)	(10)	(11)	(12)	(13)
Seruyan Hilir	41	46	8	6	49	52
Seruyan Hilir Timur	25	28	-	-	25	28
Danau Sembuluh	19	21	-	-	19	21
Seruyan Raya	16	14	15	17	31	31
Hanau	20	23	-	-	20	23
Danau Seluluk	7	11	-	-	7	11
Seruyan Tengah	37	35	-	-	37	35
Batu Ampar	10	12	-	-	10	12
Seruyan Hulu	21	21	-	-	21	21
Suling Tambun	-	-	-	-	-	-
Seruyan	196	211	23	23	219	234

Lanjutan Tabel/Continued Table 4.1.7

Kecamatan Subdistrict	Murid/Pupils					
	Negeri/Public		Swasta/Private		Jumlah/Total	
	2021/2022	2022/2023	2021/2022	2022/2023	2021/2022	2022/2023
(1)	(14)	(15)	(16)	(17)	(18)	(19)
Seruyan Hilir	663	743	28	31	691	774
Seruyan Hilir Timur	306	301	-	-	306	301
Danau Sembuluh	185	202	-	-	185	202
Seruyan Raya	207	200	176	186	383	386
Hanau	191	174	-	-	191	174
Danau Seluluk	79	87	-	-	79	87
Seruyan Tengah	514	482	-	-	514	482
Batu Ampar	78	73	-	-	78	73
Seruyan Hulu	254	226	-	-	254	226
Suling Tambun	-	-	-	-	-	-
Seruyan	2 477	2 488	204	217	2 681	2 705

Catatan/Note: ¹ Jumlah guru termasuk kepala sekolah dan guru/The total of teachers including headmaster and teacher

Sumber/Source: Kementerian Pendidikan, Kebudayaan, Riset, dan Teknologi, data semester ganjil/Ministry of Education, Culture, Research, and Technology, Basic Education Data System, odd semester report data

Tabel
Table 4.1.8

Jumlah Sekolah, Guru, dan Murid Sekolah Menengah Kejuruan (SMK) di Bawah Kementerian Pendidikan, Kebudayaan, Riset, dan Teknologi Menurut Kecamatan di Kabupaten Seruyan, 2021/2022 dan 2022/2023
Number of Schools, Teachers, and Pupils in Vocational High Schools Under The Ministry of Education, Culture, Research, and Technology by Subdistrict in Seruyan Regency, 2021/2022 and 2022/2023

Kecamatan Subdistrict	Sekolah/Schools					
	Negeri/Public		Swasta/Private		Jumlah/Total	
	2021/2022	2022/2023	2021/2022	2022/2023	2021/2022	2022/2023
(1)	(2)	(3)	(4)	(5)	(6)	(7)
Seruyan Hilir	1	1	-	-	1	1
Seruyan Hilir Timur	-	-	-	-	-	-
Danau Sembuluh	-	-	1	1	1	1
Seruyan Raya	1	1	1	1	2	2
Hanau	1	1	1	1	2	2
Danau Seluluk	-	-	-	1	-	1
Seruyan Tengah	1	1	-	-	1	1
Batu Ampar	-	-	-	-	-	-
Seruyan Hulu	-	-	-	-	-	-
Suling Tambun	-	-	-	-	-	-
Seruyan	4	4	3	4	7	8

Lanjutan Tabel/*Continued Table 4.1.8*

Kecamatan Subdistrict	Guru ¹ /Teachers ¹					
	Negeri/Public		Swasta/Private		Jumlah/Total	
	2021/2022	2022/2023	2021/2022	2022/2023	2021/2022	2022/2023
(1)	(8)	(9)	(10)	(11)	(12)	(13)
Seruyan Hilir	42	41	-	-	42	41
Seruyan Hilir Timur	-	-	-	-	-	-
Danau Sembuluh	-	-	20	17	20	17
Seruyan Raya	14	15	9	10	23	25
Hanau	40	37	25	23	65	60
Danau Seluluk	-	-	-	1	-	1
Seruyan Tengah	9	14	-	-	9	14
Batu Ampar	-	-	-	-	-	-
Seruyan Hulu	-	-	-	-	-	-
Suling Tambun	-	-	-	-	-	-
Seruyan	105	107	54	51	159	158

Lanjutan Tabel/Continued Table 4.1.8

Kecamatan Subdistrict	Murid/Pupils					
	Negeri/Public		Swasta/Private		Jumlah/Total	
	2021/2022	2022/2023	2021/2022	2022/2023	2021/2022	2022/2023
(1)	(14)	(15)	(16)	(17)	(18)	(19)
Seruyan Hilir	326	274	-	-	326	274
Seruyan Hilir Timur	-	-	-	-	-	-
Danau Sembuluh	-	-	179	152	179	152
Seruyan Raya	184	177	141	112	325	289
Hanau	534	582	257	243	791	825
Danau Seluluk	-	-	-	8	-	8
Seruyan Tengah	158	151	-	-	158	151
Batu Ampar	-	-	-	-	-	-
Seruyan Hulu	-	-	-	-	-	-
Suling Tambun	-	-	-	-	-	-
Seruyan	1 202	1 184	577	515	1 779	1 699

Catatan/Note: ¹Guru yang mengajar di 2 sekolah atau lebih dihitung di masing-masing sekolah. Jumlah guru termasuk kepala sekolah dan guru/The teacher who taught in two schools or more counted in every school. The total of teachers including headmaster and teacher

Sumber/Source: Kementerian Pendidikan, Kebudayaan, Riset, dan Teknologi, data semester ganjil/Ministry of Education, Culture, Research, and Technology, Basic Education Data System, odd semester report data

Tabel
Table 4.1.9

Jumlah Sekolah, Guru, dan Murid Madrasah Aliyah (MA) di Bawah Kementerian Agama Menurut Kecamatan di Kabupaten Seruyan, 2021/2022 dan 2022/2023
Number of Schools, Teachers, and Pupils in Madrasah Aliyah (MA) Under the Ministry of Religious Affairs by Subdistrict in Seruyan Regency, 2021/2022 and 2022/2023

Kecamatan Subdistrict	Sekolah/Schools					
	Negeri/Public		Swasta/Private		Jumlah/Total	
	2021/2022	2022/2023	2021/2022	2022/2023	2021/2022	2022/2023
(1)	(2)	(3)	(4)	(5)	(6)	(7)
Seruyan Hilir	-	-	1	1	1	1
Seruyan Hilir Timur	-	-	2	2	2	2
Danau Sembuluh	-	-	-	-	-	-
Seruyan Raya	-	-	-	-	-	-
Hanau	-	-	1	1	1	1
Danau Seluluk	-	-	-	-	-	-
Seruyan Tengah	-	-	-	-	-	-
Batu Ampar	-	-	-	-	-	-
Seruyan Hulu	-	-	-	-	-	-
Suling Tambun	-	-	-	-	-	-
Seruyan	-	-	4	4	4	4

Lanjutan Tabel/*Continued Table* 4.1.9

Kecamatan Subdistrict	Guru/Teachers					
	Negeri/Public		Swasta/Private		Jumlah/Total	
	2021/2022	2022/2023	2021/2022	2022/2023	2021/2022	2022/2023
(1)	(8)	(9)	(10)	(11)	(12)	(13)
Seruyan Hilir	-	-	16	14	16	14
Seruyan Hilir Timur	-	-	27	16	27	16
Danau Sembuluh	-	-	-	-	-	-
Seruyan Raya	-	-	-	-	-	-
Hanau	-	-	7	7	7	7
Danau Seluluk	-	-	-	-	-	-
Seruyan Tengah	-	-	-	-	-	-
Batu Ampar	-	-	-	-	-	-
Seruyan Hulu	-	-	-	-	-	-
Suling Tambun	-	-	-	-	-	-
Seruyan	-	-	50	37	50	37

Lanjutan Tabel/Continued Table 4.1.9

Kecamatan Subdistrict	Murid/Pupils					
	Negeri/Public		Swasta/Private		Jumlah/Total	
	2021/2022	2022/2023	2021/2022	2022/2023	2021/2022	2022/2023
(1)	(14)	(15)	(16)	(17)	(18)	(19)
Seruyan Hilir	-	-	125	66	125	66
Seruyan Hilir Timur	-	-	96	110	96	110
Danau Sembuluh	-	-	-	-	-	-
Seruyan Raya	-	-	-	-	-	-
Hanau	-	-	77	100	77	100
Danau Seluluk	-	-	-	-	-	-
Seruyan Tengah	-	-	-	-	-	-
Batu Ampar	-	-	-	-	-	-
Seruyan Hulu	-	-	-	-	-	-
Suling Tambun	-	-	-	-	-	-
Seruyan	-	-	298	276	298	276

Catatan/Note: ¹ Jumlah guru termasuk kepala sekolah dan guru/The total of teachers including headmaster and teacher

Sumber/Source: Kementerian Agama, EMIS, Data Semester Ganjil/Ministry of Religious Affairs, EMIS, Odd semester report data

Tabel
Table 4.1.10

Jumlah Desa/Kelurahan yang Memiliki Fasilitas Sekolah Menurut Kecamatan dan Tingkat Pendidikan di Kabupaten Seruyan, 2019–2021
Number of Villages¹/Kelurahan Having Educational Facilities by Subdistrict and Educational Level in Seruyan Regency, 2019–2021

Kecamatan Subdistrict	SD Primary School		
	2019	2020	2021
(1)	(2)	(3)	(4)
Seruyan Hilir	9	9	10
Seruyan Hilir Timur	6	6	6
Danau Sembuluh	8	8	7
Seruyan Raya	5	5	5
Hanau	7	7	7
Danau Seluluk	6	6	6
Seruyan Tengah	20	20	20
Batu Ampar	9	9	9
Seruyan Hulu	20	20	20
Suling Tambun	9	9	9
Seruyan	99	99	99

Lanjutan Tabel/*Continued Table* 4.1.10

Kecamatan Subdistrict	SMP Junior High School		
	2019	2020	2021
(1)	(5)	(6)	(7)
Seruyan Hilir	5	5	5
Seruyan Hilir Timur	4	4	4
Danau Sembuluh	5	6	6
Seruyan Raya	5	5	5
Hanau	7	7	7
Danau Seluluk	3	3	3
Seruyan Tengah	8	8	9
Batu Ampar	4	4	4
Seruyan Hulu	6	6	6
Suling Tambun	3	3	3
Seruyan	50	51	52

Lanjutan Tabel/*Continued Table* 4.1.10

Kecamatan Subdistrict	SMA Senior High School		
	2019	2020	2021
(1)	(8)	(9)	(10)
Seruyan Hilir	2	2	2
Seruyan Hilir Timur	2	3	3
Danau Sembuluh	2	2	1
Seruyan Raya	2	2	2
Hanau	2	2	2
Danau Seluluk	1	1	1
Seruyan Tengah	2	2	2
Batu Ampar	2	2	2
Seruyan Hulu	1	1	1
Suling Tambun	-	-	-
Seruyan	16	17	16

Lanjutan Tabel/Continued Table 4.1.10

Kecamatan Subdistrict	SMK Vocational School		
	2019	2020	2021
(1)	(11)	(12)	(13)
Seruyan Hilir	1	1	1
Seruyan Hilir Timur	-	-	-
Danau Sembuluh	1	1	1
Seruyan Raya	2	2	2
Hanau	1	1	1
Danau Seluluk	-	-	-
Seruyan Tengah	1	1	1
Batu Ampar	-	-	-
Seruyan Hulu	-	-	-
Suling Tambun	-	-	-
Seruyan	6	6	6

Lanjutan Tabel/*Continued Table* 4.1.10

Kecamatan Subdistrict	Perguruan Tinggi University		
	2019	2020	2021
(1)	(14)	(15)	(16)
Seruyan Hilir	-	1	1
Seruyan Hilir Timur	-	-	-
Danau Sembuluh	-	-	-
Seruyan Raya	-	-	-
Hanau	-	-	-
Danau Seluluk	-	-	-
Seruyan Tengah	-	-	-
Batu Ampar	-	-	-
Seruyan Hulu	-	-	-
Suling Tambun	-	-	-
Seruyan	-	1	1

Sumber/Source: BPS, Pendataan Potensi Desa (Podes) / BPS-Statistics Indonesia, Village Potential Data Collection

Tabel
Table 4.1.11

Angka Partisipasi Murni (APM) dan Angka Partisipasi Kasar (APK) Menurut Jenjang Pendidikan di Kabupaten Seruyan, 2021 dan 2022
Net Enrollment Rate and Gross Enrollment Ratio by Educational Level in Seruyan Regency, 2021 and 2022

Jenjang Pendidikan <i>Educational Level</i>	Angka Partisipasi Murni (APM) <i>Net Enrollment Rate</i>		Angka Partisipasi Kasar (APK) <i>Gross Enrollment Ratio</i>	
	2021	2022	2021	2022
(1)	(2)	(3)	(4)	(5)
SD/MI/Sederajat <i>Primary School</i>	99,09	99,08	110,9	110,27
SMP/MTs/ Sederajat <i>Lower Secondary School</i>	79,76	80,46	91,97	86,11
SMA/SMK/MA/Sederajat <i>Upper Secondary School</i>	44,46	49,06	78,74	78,65
Perguruan Tinggi <i>University</i>	...	9,59	...	14,39

Sumber/Source: BPS, Survei Sosial Ekonomi Nasional (Susenas)/BPS-Statistics Indonesia, National Socioeconomic Survey

Tabel
Table 4.1.12

Persentase Penduduk Berumur 15 Tahun ke Atas yang Melek Huruf Menurut Kelompok Umur di Kabupaten Seruyan , 2021 dan 2022
Percentage of Literate People Aged 15 Years and Over by Age Group in Seruyan Regency, 2021 and 2022

Kelompok Umur <i>Age Group</i>	2021	2022
(1)	(2)	(3)
15–19	100	100,00
20–24	100	98,86
25–29	100	100,00
30–34	99,44	100,00
35–39	100	100,00
40–44	100	100,00
45–49	100	100,00
50+	96,5	97,34
Jumlah/Total		
15–24	100	99,43
15–44	99,9	99,81
15+	99,28	99,53
45+	97,55	98,67

Sumber/Source: BPS, Survei Sosial Ekonomi Nasional (Susenas)/BPS-Statistics Indonesia, National Socioeconomic Survey

Tabel
Table 4.1.13

**Persentase Penduduk Usia 7-24 Tahun menurut
Kelompok Umur Sekolah dan Partisipasi Sekolah di
Kabupaten Seruyan, 2022**
*Percentage of Population Ages 7-24 Years by School Age
Group and School Participation in Seruyan Regency,
2022*

Kelompok Umur Sekolah <i>School Age Group</i>	Tidak/Belum Pernah Sekolah <i>Not or Have Never Attended</i>	Masih Bersekolah <i>Still Attending School</i>	Tidak Bersekolah Lagi <i>Not Attending School Anymore</i>
(1)	(2)	(3)	(4)
7-12	0,92	99,08	-
13-15	-	90,71	9,29
16-18	-	56,19	43,81
19-24	0,11	19,19	80,70
7-24	0,41	70,80	28,79

Sumber/Source: BPS, Survei Sosial Ekonomi Nasional (Susenas)/BPS-Statistics Indonesia, National Socioeconomic Survey

4.2 KESEHATAN / HEALTH

Tabel 4.2.1 **Jumlah Desa¹/Kelurahan Yang Memiliki Sarana Kesehatan Menurut Kecamatan di Kabupaten Seruyan, 2020–2022**
Table 4.2.1 **Number of Villages¹/Kelurahan Having Health Facilities by Subdistrict in Seruyan Regency, 2019–2021**

Kecamatan Subdistrict	Rumah Sakit Hospital		
	2019	2020	2021
(1)	(2)	(3)	(4)
Seruyan Hilir	1	1	1
Seruyan Hilir Timur	-	-	-
Danau Sembuluh	-	-	-
Seruyan Raya	-	-	-
Hanau	1	1	1
Danau Seluluk	-	-	-
Seruyan Tengah	-	-	-
Batu Ampar	-	-	-
Seruyan Hulu	-	-	-
Suling Tambun	-	-	-
Seruyan	2	2	2

Lanjutan Tabel/*Continued Table* 4.2.1

Kecamatan <i>Subdistrict</i>	Rumah Sakit Bersalin <i>Maternity Hospital</i>		
	2019	2020	2021
(1)	(5)	(6)	(7)
Seruyan Hilir	-	-	-
Seruyan Hilir Timur	-	-	-
Danau Sembuluh	-	-	-
Seruyan Raya	-	-	-
Hanau	-	-	-
Danau Seluluk	-	-	-
Seruyan Tengah	-	-	-
Batu Ampar	-	-	-
Seruyan Hulu	-	-	-
Suling Tambun	-	-	-
Seruyan	-	-	-

Lanjutan Tabel/*Continued Table 4.2.1*

Kecamatan <i>Subdistrict</i>	Poliklinik <i>Polyclinic</i>		
	2019	2020	2021
(1)	(8)	(9)	(10)
Seruyan Hilir	-	-	1
Seruyan Hilir Timur	-	-	-
Danau Sembuluh	-	-	2
Seruyan Raya	-	-	4
Hanau	-	-	-
Danau Seluluk	-	-	2
Seruyan Tengah	2	2	2
Batu Ampar	-	-	1
Seruyan Hulu	1	1	1
Suling Tambun	-	-	-
Seruyan	3	3	13

Lanjutan Tabel/*Continued Table 4.2.1*

Kecamatan <i>Subdistrict</i>	Puskesmas <i>Public Health Center</i>		
	2019	2020	2021
(1)	(11)	(12)	(13)
Seruyan Hilir	1	1	1
Seruyan Hilir Timur	1	1	1
Danau Sembuluh	2	2	2
Seruyan Raya	1	1	1
Hanau	1	1	1
Danau Seluluk	1	1	1
Seruyan Tengah	2	2	2
Batu Ampar	1	1	1
Seruyan Hulu	1	1	1
Suling Tambun	1	1	1
Seruyan	12	12	12

Lanjutan Tabel/*Continued Table* 4.2.1

Kecamatan <i>Subdistrict</i>	Puskesmas Pembantu <i>Subsidiary of Public Health Center</i>		
	2019	2020	2021
(1)	(14)	(15)	(16)
Seruyan Hilir	8	8	8
Seruyan Hilir Timur	5	5	5
Danau Sembuluh	5	5	1
Seruyan Raya	5	5	5
Hanau	6	6	5
Danau Seluluk	3	6	6
Seruyan Tengah	10	12	13
Batu Ampar	7	8	7
Seruyan Hulu	19	19	19
Suling Tambun	8	8	8
Seruyan	76	82	77

Lanjutan Tabel/Continued Table 4.2.1

Kecamatan Subdistrict	Apotek Pharmacy		
	2019	2020	2021
(1)	(17)	(18)	(19)
Seruyan Hilir	2	2	2
Seruyan Hilir Timur	-	-	-
Danau Sembuluh	-	-	-
Seruyan Raya	1	1	1
Hanau	1	2	2
Danau Seluluk	-	-	-
Seruyan Tengah	-	-	-
Batu Ampar	1	1	1
Seruyan Hulu	-	-	-
Suling Tambun	-	-	-
Seruyan	5	6	6

Catatan/Note: ¹ Desa pada tabel ini termasuk Unit Permukiman Transmigrasi (UPT) yang masih dibina oleh kementerian terkait dan nagari di Provinsi Sumatera Barat/Villages in this table include Transmigration Settlement Unit which is still fostered by the relevant ministries and the nagari in the Province of Sumatera Barat

Sumber/Source: BPS, Pendataan Potensi Desa (Podes)/BPS-Statistics Indonesia, Village Potential Data Collecting

Tabel
Table 4.2.2

**Jumlah Tenaga Kesehatan Menurut Kecamatan di
Kabupaten Seruyan, 2022**
*Number of Health Human Resources by Subdistrict in
Seruyan Regency, 2022*

Kecamatan Subdistrict	Tenaga Medis ¹ Medical Worker ¹	Psikologi Klinis Clinical Psychology	Tenaga Keperawatan Nursing Worker	Tenaga Kebidanan Midwifery Worker	Tenaga Kefarmasian Pharmaceutical Worker
(1)	(2)	(3)	(4)	(5)	(6)
Seruyan Hilir	23	-	113	58	16
Seruyan Hilir Timur	2	-	28	24	2
Danau Sembuluh	2	-	31	41	6
Seruyan Raya	3	-	18	21	1
Hanau	24	-	65	45	10
Danau Seluluk	1	-	17	16	3
Seruyan Tengah	3	-	56	55	2
Batu Ampar	1	-	21	24	2
Seruyan Hulu	-	-	20	26	-
Suling Tambun	1	-	13	16	-
Seruyan	60	-	382	326	42

Lanjutan Tabel/Continued Table 4.2.2

Kecamatan Subdistrict	Tenaga Kesehatan Masyarakat Public Health worker	Tenaga Kesehatan Lingkungan Enviromental Health Worker	Tenaga Gizi Nutritionist	Tenaga Keterampilan Fisik Physical Therapists
(1)	(7)	(8)	(9)	(10)
Seruyan Hilir	3	1	10	3
Seruyan Hilir Timur	1	1	2	-
Danau Sembuluh	5	1	4	-
Seruyan Raya	1	1	4	-
Hanau	4	1	8	3
Danau Seluluk	1	1	2	-
Seruyan Tengah	0	1	4	-
Batu Ampar	3	1	2	-
Seruyan Hulu	1	-	2	-
Suling Tambun	1	1	-	-
Seruyan	20	9	38	6

Lanjutan Tabel/Continued Table 4.2.2

Kecamatan Subdistrict	Tenaga Ketechnisan Medis Medical Technicians	Tenaga Teknik Biomedika Biomedical Engineer	Tenaga Kesehatan Tradisional Traditional Health Worker
(1)	(11)	(12)	(13)
Seruyan Hilir	10	32	-
Seruyan Hilir Timur	2	2	-
Danau Sembuluh	1	5	-
Seruyan Raya	1	2	-
Hanau	4	17	-
Danau Seluluk	2	2	-
Seruyan Tengah	1	1	-
Batu Ampar	1	1	-
Seruyan Hulu	-	1	-
Suling Tambun	-	-	-
Seruyan	22	63	-

Catatan/Note: ¹ Tenaga medis terdiri atas dokter, dokter gigi, dokter spesialis, dan dokter gigi spesialis baik di dalam maupun di luar negeri yang diakui oleh Pemerintah RI sesuai dengan peraturan perundang-undangan (UU No. 29 Tahun 2004 tentang Praktik Kedokteran)/Medical worker includes doctor, dentist, medical specialist, and dentist specialist at home and abroad recognized by Indonesian government in accordance with the laws and regulations (Law No. 29 year 2004 about Medical Practice)

Sumber/Source: Dinas Kesehatan Kabupaten Seruyan/Health Office of Seruyan Regency

Tabel
Table 4.2.3

Persentase Penduduk yang Mempunyai Keluhan Kesehatan Selama Sebulan Terakhir di Kabupaten Seruyan, 2015-2022
Percentage of People Who Had Health Complaint During a Month Prior to The Survey in Seruyan Regency, 2015-2022

Tahun Year	Persentase Penduduk Percentage of People		
	Laki-Laki Male	Perempuan Female	Laki-Laki + Perempuan Male + Female
(1)	(5)	(6)	(7)
2015	-	-	18,95
2016	20,75	22,4	21,51
2017	18,85	17,33	18,14
2018	20,51	24,58	22,39
2019	24,05	27,14	25,48
2020	22,02	21,59	21,82
2021	26,01
2022	23,11	23,83	23,45

Sumber/Source: BPS, Survei Sosial Ekonomi Nasional (Susenas)/BPS-Statistics Indonesia, National Socioeconomic Survey

Tabel
Table 4.2.4

Jumlah Rumah Sakit Umum, Rumah Sakit Khusus, dan Puskesmas Menurut Kecamatan di Kabupaten Seruyan, 2021 dan 2022
Number of General Hospital, Specialized Hospital, and Public Health Center by Subdistrict in Seruyan Regency, 2021 and 2022

Kecamatan Subdistrict	Rumah Sakit Umum General Hospital		Rumah Sakit Khusus Specialized Hospital	
	2021	2022	2021	2022
(1)	(2)	(3)	(4)	(5)
Seruyan Hilir	1	1	-	-
Seruyan Hilir Timur	-	-	-	-
Danau Sembuluh	-	-	-	-
Seruyan Raya	-	-	-	-
Hanau	1	1	-	-
Danau Seluluk	-	-	-	-
Seruyan Tengah	-	-	-	-
Batu Ampar	-	-	-	-
Seruyan Hulu	-	-	-	-
Suling Tambun	-	-	-	-
Seruyan	2	2	-	-

Lanjutan Tabel/Continued Table 4.2.4

Kecamatan Subdistrict	Puskesmas ¹ Rawat Inap Public Health Center ¹ with Inpatient Care		Puskesmas ¹ Non Rawat Inap Public Health Center ¹ without Inpatient Care	
	2021	2022	2021	2022
(1)	(6)	(7)	(8)	(9)
Seruyan Hilir	-	-	1	1
Seruyan Hilir Timur	-	-	1	1
Danau Sembuluh	2	2	-	-
Seruyan Raya	1	1	-	-
Hanau	-	-	1	1
Danau Seluluk	-	-	1	1
Seruyan Tengah	2	2	-	-
Batu Ampar	1	1	-	-
Seruyan Hulu	1	1	-	-
Suling Tambun	-	-	1	1
Seruyan	7	7	5	5

Catatan/Note: ¹ Puskesmas yang teregistrasi/Registered Public Health Center

Sumber/Source: Dinas Kesehatan Kabupaten Seruyan/Health Office of Seruyan Regency

Tabel
Table 4.2.5

Jumlah Kasus Penyakit Menurut Kecamatan dan Jenis Penyakit di Kabupaten Seruyan, 2022
Number of Disease Cases by Subdistrict and Type of Disease in Seruyan Regency, 2022

Kecamatan Subdistrict	TB Paru/ Tuberculosis	Pneumonia/ Pneumonia	Kusta/ Leprosy	Diare/ Dhiarrhoea
(1)	(2)	(3)	(4)	(5)
Seruyan Hilir	33	1	1	59
Seruyan Hilir Timur	2	-	-	52
Danau Sembuluh	31	-	-	103
Seruyan Raya	38	-	-	71
Hanau	41	-	-	61
Danau Seluluk	21	4	-	77
Seruyan Tengah	22	25	1	162
Batu Ampar	20	-	-	33
Seruyan Hulu	10	-	-	-
Suling Tambun	1	-	-	19
Seruyan	219	30	2	637

Lanjutan Tabel/*Continued Table* 4.2.5

Kecamatan <i>Subdistrict</i>	DBD <i>Dengue Hemorrhagic Fever</i>	AIDS	
		Kasus Baru/ <i>New Cases</i>	Kasus Kumulatif/ <i>Cumulative Cases</i>
(1)	(6)	(7)	(8)
Seruyan Hilir	28	-	-
Seruyan Hilir Timur	4	-	-
Danau Sembuluh	5	-	-
Seruyan Raya	3	-	-
Hanau	12	-	-
Danau Seluluk	2	-	2
Seruyan Tengah	6	5	11
Batu Ampar	6	-	2
Seruyan Hulu	-	-	-
Suling Tambun	-	-	-
Seruyan	66	5	15

Sumber/*Source*: Dinas Kesehatan Kabupaten Seruyan/*Health Office of Seruyan Regency*

4.3 PERUMAHAN DAN LINGKUNGAN HIDUP /HOUSING AND ENVIRONMENT

Tabel 4.3.1 Jumlah Desa¹/Kelurahan yang Mengalami Bencana Alam² Menurut Kecamatan di Kabupaten Seruyan, 2019–2021
Number of Villages¹/Kelurahan that Had Natural Disaster² by Subdistrict in Seruyan Regency, 2019–2021

Kecamatan Subdistrict	Banjir/Flood		
	2019	2020	2021
(1)	(2)	(3)	(4)
Seruyan Hilir	-	-	3
Seruyan Hilir Timur	-	-	1
Danau Sembuluh	6	-	8
Seruyan Raya	-	-	4
Hanau	-	-	7
Danau Seluluk	-	-	4
Seruyan Tengah	-	1	11
Batu Ampar	6	-	5
Seruyan Hulu	3	12	16
Suling Tambun	2	7	9
Seruyan	17	20	68

Lanjutan Tabel/*Continued Table* 4.3.1

Kecamatan Subdistrict	Gempa Bumi/ <i>Earthquake</i>		
	2019	2020	2021
(1)	(5)	(6)	(7)
Seruyan Hilir	-	-	-
Seruyan Hilir Timur	-	-	-
Danau Sembuluh	-	-	-
Seruyan Raya	-	-	-
Hanau	-	-	-
Danau Seluluk	-	-	-
Seruyan Tengah	-	-	-
Batu Ampar	-	-	-
Seruyan Hulu	-	-	-
Suling Tambun	-	-	-
Seruyan	-	-	-

Lanjutan Tabel/*Continued Table* 4.3.1

Kecamatan <i>Subdistrict</i>	Tanah Longsor/ <i>Landslide</i>		
	2019	2020	2021
(1)	(8)	(9)	(10)
Seruyan Hilir	-	-	-
Seruyan Hilir Timur	-	-	-
Danau Sembuluh	-	-	-
Seruyan Raya	-	-	-
Hanau	-	-	-
Danau Seluluk	-	-	-
Seruyan Tengah	-	-	-
Batu Ampar	-	-	-
Seruyan Hulu	-	-	3
Suling Tambun	-	-	-
Seruyan	-	-	3

Catatan/Note: ¹ Desa pada tabel ini termasuk Unit Permukiman Transmigrasi (UPT)/Villages in this table are included in Transmigration Settlement Unit

² Kejadian dalam setahun sebelum tahun pencacahan/Occured during the last one year before the enumeration years

Sumber/Source: BPS, Pendataan Potensi Desa (Podes)/BPS-Statistics Indonesia, Village Potential Data Collecting

Tabel 4.3.2 Jumlah Kejadian Bencana Alam Menurut Kecamatan di Kabupaten Seruyan, 2022
Number of Places of Worship by Subdistrict in Seruyan Regency, 2022

Kecamatan Subdistrict	Gempa Bumi/ Earthquake	Letusan Gunung Api/ Volcanic Eruption	Tsunami/ Tsunami	Tanah Longsor/ Landslide
(1)	(2)	(3)	(4)	(5)
Seruyan Hilir	-	-	-	-
Seruyan Hilir Timur	-	-	-	-
Danau Sembuluh	-	-	-	-
Seruyan Raya	-	-	-	-
Hanau	-	-	-	-
Danau Seluluk	-	-	-	-
Seruyan Tengah	-	-	-	-
Batu Ampar	-	-	-	-
Seruyan Hulu	-	-	-	-
Suling Tambun	-	-	-	-
Seruyan	-	-	-	-

Lanjutan Tabel/*Continued Table* 4.3.2

Kecamatan <i>Subdistrict</i>	Banjir/ <i>Floods</i>	Banjir Rob/ <i>Flash Floods</i>	Banjir Bandang/ <i>Flash Floods</i>	Kekeringan/ <i>Drought</i>
(1)	(6)	(7)	(8)	(9)
Seruyan Hilir	1	1	-	-
Seruyan Hilir Timur	1	-	-	-
Danau Sembuluh	1	-	-	-
Seruyan Raya	1	-	-	-
Hanau	1	-	-	-
Danau Seluluk	1	-	-	-
Seruyan Tengah	1	-	-	-
Batu Ampar	1	-	-	-
Seruyan Hulu	1	-	-	-
Suling Tambun	1	-	-	-
Seruyan	10	1	-	-

Lanjutan Tabel/*Continued Table 4.3.2*

Kecamatan Subdistrict	Kebakaran Hutan dan Lahan/ Forest and Land Fires	Angin Putting Beliung/ Tornado	Gelombang Pasang/Tidal Wave	Abrasi/ Abrasion
(1)	(10)	(11)	(12)	(13)
Seruyan Hilir	1	1	-	1
Seruyan Hilir Timur	-	1	-	-
Danau Sembuluh	1	-	-	-
Seruyan Raya	-	-	-	-
Hanau	-	-	-	-
Danau Seluluk	1	-	-	-
Seruyan Tengah	1	-	-	-
Batu Ampar	-	-	-	-
Seruyan Hulu	1	-	-	-
Suling Tambun	-	-	-	-
Seruyan	5	2	-	1

Sumber/*Source*: **Badan Penanggulangan Bencana Daerah Kabupaten Seruyan/Disaster Management Bureau of Seruyan Regency**

Tabel
Table 4.3.3**Jumlah Kerusakan Rumah yang Diakibatkan Bencana Alam Menurut Kecamatan di Kabupaten Seruyan, 2021–2022**
Number of Damaged Houses Due to Natural Disaster by Subdistrict in Seruyan Regency, 2021–2022

Kecamatan Subdistrict	Rusak Berat Severely Damaged		Rusak Sedang Damaged	
	2021	2022	2021	2022
(1)	(3)	(4)	(5)	(6)
Seruyan Hilir	-	1	-	2
Seruyan Hilir Timur	-	-	-	-
Danau Sembuluh	-	-	-	-
Seruyan Raya	-	-	-	-
Hanau	-	-	-	-
Danau Seluluk	-	-	-	-
Seruyan Tengah	-	-	-	-
Batu Ampar	-	-	-	-
Seruyan Hulu	-	-	-	-
Suling Tambun	-	-	-	-
Seruyan	-	1	-	2

Lanjutan Tabel/Continued Table 4.3.3

Kecamatan Subdistrict	Rusak Ringan Lightly Damaged		Terendam Submerged	
	2021	2022	2021	2022
(1)	(7)	(8)	(9)	(10)
Seruyan Hilir	-	-	398	605
Seruyan Hilir Timur	-	-	89	621
Danau Sembuluh	-	-	548	1 309
Seruyan Raya	-	-	287	440
Hanau	-	-	916	1 293
Danau Seluluk	-	-	983	1 208
Seruyan Tengah	-	-	1 548	701
Batu Ampar	-	-	950	977
Seruyan Hulu	-	-	843	832
Suling Tambun	-	-	486	486
Seruyan	-	-	7 048	8 472

Sumber/Source: **Badan Penanggulangan Bencana Daerah Kabupaten Seruyan/Disaster Management Bureau of Seruyan Regency**

4.4 KEMISKINAN / POVERTY

Tabel 4.4.1 Garis Kemiskinan, Jumlah, dan Persentase Penduduk Miskin di Kabupaten Seruyan, 2015–2022
Table *Poverty Line, Number, and Percentage of Poor People in Seruyan Regency, 2015–2022*

Tahun Year	Garis Kemiskinan (rupiah/kapita/bulan) Poverty Line (rupiah/capita/month)	Jumlah Penduduk Miskin (ribu) Number of Poor People (thousand)	Persentase Penduduk Miskin Percentage of Poor People
(1)	(2)	(3)	(4)
2015	357 090	14,92	8,50
2016	387 592	14,57	8,08
2017	415 798	14,04	7,46
2018	428 539	14,56	7,43
2019	454 971	14,66	7,19
2020	504 264	14,531	6,85
2021	529 892	15,07	7,22
2022	571 049	15,96	7,43

Sumber/Source: BPS, Survei Sosial Ekonomi Nasional Maret/BPS-Statistics Indonesia, March National Socioeconomic Survey

Tabel 4.4.2 Indeks Kedalaman Kemiskinan dan Indeks Keparahan Kemiskinan di Kabupaten Seruyan, 2015–2022
Poverty Gap Index and Poverty Severity Index in Seruyan Regency, 2015–2022

Tahun Year	Indeks Kedalaman Kemiskinan Poverty Gap Index	Indeks Keparahan Kemiskinan Poverty Severity Index
(1)	(2)	(3)
2015	0,88	0,16
2016	1,37	0,33
2017	0,99	0,20
2018	1,09	0,27
2019	1,26	0,31
2020	0,87	0,16
2021	1,12	0,25
2022	1,25	0,36

Sumber/Source: BPS, Survei Sosial Ekonomi Nasional Maret/BPS-Statistics Indonesia, March National Socioeconomic Survey

Tabel 4.4.3 Indeks Pembangunan Manusia di Kabupaten Seruyan, 2015–2022
Table *Human Development Index in Seruyan Regency, 2015–2022*

Tahun Year	Indeks Pembangunan Manusia Human Development Index
(1)	(2)
2015	64,77
2016	65,4
2017	66,14
2018	67,04
2019	67,57
2020	67,58
2021	67,67
2022	68,24

Sumber/Source: BPS, Seri Publikasi Indeks Pembangunan Manusia/BPS-Statistics Indonesia, Series of Publication of Human Development Index

4.5 KRIMINALITAS / CRIME

Tabel
Table 4.5.1

Jumlah Kejahatan yang Dilaporkan, Risiko Penduduk Terjadi Tindak Pidana per 100.000 Penduduk, Persentase Penyelesaian Tindak Pidana, dan Selang Waktu Terjadinya Tindak Pidana menurut Kepolisian Resor, 2020-2022
Crime Total, Crime Rate per 100.000 Population, Percentage of Crime Clearance, and Time Interval of Crime Occurrence by Subdistrict in Seruyan Regency, 2020-2022

Kecamatan Subdistrict	Jumlah Kejahatan yang Dilaporkan Crime Total			Risiko Penduduk Terjadi Tindak Pidana per 100.000 Penduduk Crime Rate per 100.000 Population		
	2020	2021	2022	2020	2021	2022
(1)	(2)	(3)	(4)	(5)	(6)	(7)
Seruyan Hilir	32	19	25	88,93	12,29	68,22
Seruyan Hilir Timur	3	3	5	30,12	1,94	48,40
Danau Sembuluh	7	3	11	56,80	1,94	84,71
Seruyan Raya	6	3	5	38,04	1,94	30,08
Hanau	3	11	3	16,20	7,11	15,69
Danau Seluluk	3	4	4	19,46	2,59	25,69
Seruyan Tengah	9	6	6	40,27	3,88	26,17
Batu Ampar	6	14	6	78,02	9,06	76,53
Seruyan Hulu	2	2	3	21,87	1,29	31,96
Suling Tambun	-	-	1	-	-	35,35
Seruyan	71	65	69	47,33	42,05	76,33

Lanjutan Tabel/*Continued Table 4.5.1*

Kecamatan Subdistrict	Persentase Penyelesaian Tindak Pidana <i>Percentage of Crime Clearance</i>			Selang Waktu Terjadinya Tindak Pidana <i>Time Interval of Crime Occurance</i>		
	2020	2021	2022	2020	2021	2022
(1)	(2)	(3)	(4)	(5)	(6)	(7)
Seruyan Hilir	93,75	89,47	88,00	273'45'0"	461'3'0"	350'24'0"
Seruyan Hilir Timur	33,33	200,00	60,00	2920'0'0"	2920'0'0"	175'12'0"
Danau Sembuluh	85,71	166,67	81,80	251'25'48"	2920'0'0"	796'21'36"
Seruyan Raya	100,00	100,00	30,00	1460'0'0"	2920'0'0"	175'12'0"
Hanau	133,33	100,00	15,60	2920'0'0"	796'21'36"	292'0'0"
Danau Seluluk	233,33	100,00	25,60	2920'0'0"	2190'0'0"	219'0'0"
Seruyan Tengah	100,00	100,00	26,10	973'19'48"	1460'0'0"	146'0'0"
Batu Ampar	100,00	107,14	73,50	1460'0'0"	625'42'01"	146'0'0"
Seruyan Hulu	250,00	100,00	31,90	4380'0'0"	4380'0'0"	292'0'0"
Suling Tambun	-	-	35,30	-	-	876'0'0"
Seruyan	104,23	106,15	87,20	74'14'14"

Sumber/*Source*: **Kepolisian Resor Seruyan**/*Regent Headquarter Police of Seruyan Regency*

4.6 AGAMA DAN SOSIAL LAINNYA / RELIGION AND OTHER SOCIAL AFFAIRS

Tabel 4.6.1 Jumlah Penduduk Menurut Kecamatan dan Agama yang Dianut di Kabupaten Seruyan, 2022
Population by Subdistrict and Religion in Seruyan Regency, 2022

Kecamatan Subdistrict	Islam	Protestan Protestant	Katolik Catholic	Hindu	Budha Buddha	Lainnya Others
(1)	(2)	(3)	(4)	(5)	(6)	(7)
Seruyan Hilir	34 255	663	664	21	33	4
Seruyan Hilir Timur	10 052	47	6	1	6	-
Danau Sembuluh	12 257	193	128	-	2	-
Seruyan Raya	13 673	1 051	632	837	6	-
Hanau	18 059	202	290	9	2	-
Danau Seluluk	13 997	459	378	22	1	-
Seruyan Tengah	15 757	2 630	1 626	1 973	8	-
Batu Ampar	6 346	439	365	812	1	-
Seruyan Hulu	4 252	2 298	1 311	1 323	-	-
Suling Tambun	424	443	141	1 690	-	-
Seruyan	129 072	8 425	5 541	5 851	59	4

Sumber/Source: Kantor Kementerian Agama Kabupaten Seruyan/Ministry of Religion Office of Seruyan Regency

Tabel 4.6.2
Table

**Jumlah Tempat Peribadatan Menurut Kecamatan di
Kabupaten Seruyan, 2022**
*Number of Places of Worship by Subdistrict in Seruyan
Regency, 2022*

Kecamatan Subdistrict	Masjid Mosque	Mushola Pray Room	Gereja Protestan Protestant Church
(1)	(2)	(3)	(4)
Seruyan Hilir	25	47	5
Seruyan Hilir Timur	15	28	-
Danau Sembuluh	9	5	1
Seruyan Raya	6	4	8
Hanau	16	17	-
Danau Seluluk	9	4	3
Seruyan Tengah	17	17	24
Batu Ampar	8	3	4
Seruyan Hulu	7	3	21
Suling Tambun	-	443	4
Seruyan	112	571	70

Lanjutan Tabel/*Continued Table 4.6.2*

Kecamatan <i>Subdistrict</i>	Gereja Katholik <i>Catholic Church</i>	Pura <i>Temple</i>	Vihara	Balai Basarah
(1)	(5)	(6)	(7)	(8)
Seruyan Hilir	1	-	-	-
Seruyan Hilir Timur	-	-	-	-
Danau Sembuluh	-	-	-	-
Seruyan Raya	1	-	-	1
Hanau	-	-	-	-
Danau Seluluk	-	-	-	-
Seruyan Tengah	6	-	-	9
Batu Ampar	-	-	-	2
Seruyan Hulu	1	-	-	5
Suling Tambun	1	-	-	10
Seruyan	10	-	-	27

Sumber/*Source*: Kantor Kementerian Agama Kabupaten Seruyan/*Ministry of Religion Office of Seruyan Regency*

Tabel
Table 4.6.3

**Jumlah Pemberangkatan Jemaah Haji menurut
Kecamatan dan Jenis Kelamin di Kabupaten Seruyan,
2021-2022**
*Number of Haji Pilgrims by Subdistrict and Sex in Seruyan
Regency, 2021-2022*

Kecamatan Subdistrict	2021		
	Laki-Laki Male	Perempuan Female	Jumlah Total
(1)	(2)	(3)	(4)
Seruyan Hilir	-	-	-
Seruyan Hilir Timur	-	-	-
Danau Sembuluh	-	-	-
Seruyan Raya	-	-	-
Hanau	-	-	-
Danau Seluluk	-	-	-
Seruyan Tengah	-	-	-
Batu Ampar	-	-	-
Seruyan Hulu	-	-	-
Suling Tambun	-	-	-
Seruyan	-	-	-

Lanjutan Tabel/Continued Table 4.6.3

Kecamatan Subdistrict	2022		
	Laki-Laki Male	Perempuan Female	Jumlah Total
(1)	(5)	(6)	(7)
Seruyan Hilir	1	3	4
Seruyan Hilir Timur	-	-	-
Danau Sembuluh	1	1	2
Seruyan Raya	-	-	-
Hanau	1	1	2
Danau Seluluk	-	-	-
Seruyan Tengah	-	-	-
Batu Ampar	-	-	-
Seruyan Hulu	-	-	-
Suling Tambun	-	-	-
Seruyan	3	5	8

Sumber/Source: Kantor Kementerian Agama Kabupaten Seruyan/Ministry of Religion Office of Seruyan Regency

Tabel
Table 4.6.4

Jumlah Pendaftar Jemaah Haji menurut Kecamatan dan Jenis Kelamin di Kabupaten Seruyan, 2021-2022
Number of Registering Haji Pilgrims by Subdistrict and Sex in Seruyan Regency, 2021-2022

Kecamatan Subdistrict	2021		
	Laki-Laki Male	Perempuan Female	Jumlah Total
(1)	(2)	(3)	(4)
Seruyan Hilir	17	23	40
Seruyan Hilir Timur	3	3	6
Danau Sembuluh	7	9	16
Seruyan Raya	3	5	8
Hanau	13	13	26
Danau Seluluk	4	5	9
Seruyan Tengah	14	15	29
Batu Ampar	4	4	8
Seruyan Hulu	1	1	2
Suling Tambun	-	-	-
Seruyan	66	78	144

Lanjutan Tabel/*Continued Table 4.6.4*

Kecamatan <i>Subdistrict</i>	2022		
	Laki-Laki <i>Male</i>	Perempuan <i>Female</i>	Jumlah <i>Total</i>
(1)	(5)	(6)	(7)
Seruyan Hilir	16	18	34
Seruyan Hilir Timur	4	4	8
Danau Sembuluh	7	7	14
Seruyan Raya	2	2	4
Hanau	17	20	37
Danau Seluluk	3	4	7
Seruyan Tengah	10	13	23
Batu Ampar	7	9	16
Seruyan Hulu	-	-	-
Suling Tambun	1	1	2
Seruyan	67	78	145

Sumber/*Source*: Kantor Kementerian Agama Kabupaten Seruyan/*Ministry of Religion Office of Seruyan Regency*

Tabel
Table 4.6.5**Jumlah Tempat Peribadatan Menurut Kecamatan di
Kabupaten Seruyan, 2022**
*Number of Places of Worship by Subdistrict in Seruyan
Regency, 2022*

Kecamatan Subdistrict	Nikah ¹ Marriage ¹	Cerai Talak ² Talaq Divorce ²	Cerai Gugat ² Judicial Divorce ²	Rujuk ¹ Reconciliation ¹
(1)	(2)	(3)	(4)	(5)
Seruyan Hilir	232	24	59	-
Seruyan Hilir Timur	112	3	14	-
Danau Sembuluh	114	5	10	-
Seruyan Raya	132	3	7	-
Hanau	110	3	9	-
Danau Seluluk	90	2	6	-
Seruyan Tengah	132	8	5	-
Batu Ampar	31	2	2	-
Seruyan Hulu	31	-	-	-
Suling Tambun	-	-	-	-
Seruyan	984	50	112	-

Sumber/Source: ¹ Kantor Kementerian Agama Kabupaten Seruyan/Ministry of Religion Office of Seruyan Regency
² Pengadilan Agama Kuala Pembuang Kelas II/Class II Religious Court of Kuala Pembuang

Tabel
Table 4.6.6**Jumlah Penerima Bantuan (Kepala Keluarga) dan Anggaran Bantuan Sosial Pangan Non Tunai (BPNT) menurut Kecamatan di Kabupaten Seruyan, 2022**
Number of Aid Recipients (head of households) and Food Social Assistance Budget by Subdistrict in Seruyan Regency, 2022

Kecamatan Subdistrict	Jumlah Penerima Bantuan (kepala keluarga) Number of Beneficiaries (head of household)		Jumlah Anggaran (rupiah) Budget Amount (rupiah)	
	Rencana Planning	Realisasi Realization	Rencana Planning	Realisasi Realization
(1)	(2)	(3)	(4)	(5)
Seruyan Hilir	2368	2189	473 600 000	437 800 000
Seruyan Hilir Timur	1421	1353	284 200 000	270 600 000
Danau Sembuluh	1037	905	207 400 000	181 000 000
Seruyan Raya	602	505	120 400 000	101 000 000
Hanau	1278	1216	255 600 000	243 200 000
Danau Seluluk	567	503	113 400 000	100 600 000
Seruyan Tengah	2108	2007	421 600 000	401 400 000
Batu Ampar	406	364	81 200 000	72 800 000
Seruyan Hulu	495	427	99 000 000	85 400 000
Suling Tambun	175	85	35 000 000	17 000 000
Seruyan	10 457	9 554	2 091 400 000	1 910 800 000

Sumber/Source: Dinas Sosial Kabupaten Seruyan/Social Service of Seruyan Regency

BAB 5

PERTANIAN, PETERNAKAN, DAN PERIKANAN AGRICULTURE, LIVESTOCK, AND FISHERY

Produksi perikanan tangkap di Kabupaten Seruyan, 2022/
Capture fisheries production in Seruyan Regency, 2022

Perairan Umum/
Inland Water
9 594 ton



Laut/ Marine
11 928 ton

Produksi perikanan budidaya di Kabupaten Seruyan, 2022/
Aquaculture fisheries production in Seruyan Regency, 2022

Jaring Apung/
Floating Net
3 434 ton

Keramba/
Fish Cage
10 499 ton



Jaring Tancap/
Pen Culture
3 376 ton

Kolam/ Fishpond
132 ton



Tambak/ Pond
17 ton

PENJELASAN TEKNIS

1. **Pengumpulan data Statistik Pertanian (SP)** diselenggarakan oleh Badan Pusat Statistik bekerja sama dengan Dinas Pertanian dan Peternakan.
2. **Data pokok tanaman pangan** yang dikumpulkan adalah luas panen dan produktivitas (hasil per hektar). Produksi tanaman pangan merupakan hasil perkalian antara luas panen dengan produktivitas. Jenis data tanaman pangan yang dikumpulkan mencakup padi dan palawija (jagung, kedelai, kacang tanah, ubi kayu, Dan ubi jalar). Pengumpulan data luas panen dilakukan setiap bulan oleh Mantri Pertanian/ Kepala Cabang Dinas Kecamatan (KCD) dan dilaporkan dengan menggunakan formulir Statistik Pertanian (SP). Pengumpulan data dilakukan dengan pendekatan area kecamatan di seluruh wilayah Indonesia. Pengumpulan data luas panen ditingkat kecamatan tersebut didasarkan pada hasil pengumpulan data dari seluruh desa/di Kecamatan bersangkutan. Pengumpulan Data produktivitas tanaman pangan dilakukan melalui Survei Ubinan dengan pendekatan rumah tangga menggunakan formulir UB-S. Periode pengumpulan data dilakukan setiap subround (empat bulanan) dengan petugas lapangan adalah Mantri Statistik

TECHNICAL NOTES

1. **The Agricultural Statistics Data Collection (SP)** was organized by the BPS Statistics Indonesia in collaboration with Agriculture and An Agency.
2. **The basic data of food crops collected** are harvested area and productivity (yield per hectare). Food Crops Production is the result of multiplication between the harvested areas with productivity. Types of food crops data collected include rice and secondary crops (maize, soybeans, peanuts, cassava, and sweet potato). Harvested area data collection is conducted every month by the Agriculture Field Officer/ Head of Branch Office Sub district (KCD) and reported using the form Agricultural Statistics (SP). Data collection is done with the approach of subdistrict area throughout the Indonesia. Harvested area data collection at subdistrict level is based on the results of data collection from all the villages/ urban villages in the subdistricts. Food crops productivity data collection is conducted through Crop Cutting Survey with the approach of household using the form UB-S. Period of data collection is done in every sub-round (four monthly) by Sub-district Statistical Coordinator (KSK) and KCD. Productivity data collection is conducted through direct measurements on crop

(Koordinator Statistik Kecamatan/ KSK) dan KCD. Pengumpulan data Produktivitas dilakukan melalui pengukuran langsung pada plot ubinan, berukuran 2½ m x 2½ m. Pengumpulan data produktivitas dilakukan pada waktu panen petani.

3. **Pengumpulan data luas lahan sawah** dilakukan setiap tahun oleh KCD dengan menggunakan formulir SP Lahan. Data luas lahan sawah yang dilaporkan adalah kondisi akhir tahun yang berada di wilayah administrasi kecamatan mencakup lahan yang diusahakan oleh rumah tangga, perusahaan, pemerintah, dan lain-lain.
4. **Produksi padi** mencakup padi sawah dan padi ladang. Data produksi padi dan palawija yang disajikan adalah dalam kualitas: gabah kering giling (padi), pipilan kering (jagung), biji kering (kedelai dan kacang tanah), dan umbi basah (ubikayu dan ubi jalar).
5. **Survei Pertanian Hortikultura (SPH)** diselenggarakan oleh Badan Pusat Statistik bekerja sama dengan Direktorat Jendral Hortikultura, Kementerian Pertanian.
6. **Kuesioner** yang digunakan dalam pengumpulan data SPH mencakup:
 - a. **SPH-SBS** digunakan untuk data tanaman sayuran dan buah-buahan semusim.

cutting plots measuring 2,5 m X 2,5 m. The productivity data collection is conducted at the time of harvesting.

3. **Wetland area data collection** is conducted annually by KCD using the form SP-Lahan. Reported wetland area data is the conditions at the end of the year under the area of the subdistrict administration which includes land cultivated by households, firms, governments, and others.
4. **Production of paddy** covers wetland paddy and dry land paddy. Paddy and secondary crops production data is presented in quality: milled dry unhulled (Paddy), dryshelled (maize), dry beans (soybeans and peanuts), and wet tubers (cassava and sweet potato).
5. **The Agricultural Survey for Horticulture (SPH)** is carried out by the BPS-Statistics Indonesia in cooperation with the Directorate General of Horticulture, Ministry of Agriculture.
6. **The questionnaire** used in the SPH data collection includes:
 - a. SPH-SBS used for data of vegetables and seasonal fruits plant.

- b. **SPH-BST** digunakan untuk data Tanaman buah-buahan dan sayuran tahunan.
- c. SPH-TBF digunakan untuk data Tanaman biofarmaka.
- d. SPH-TH digunakan untuk data tanaman hias.
7. *Metode* yang digunakan dalam survei ini adalah metode pencacahan lengkap terhadap seluruh kecamatan di Indonesia. Hasil pencacahan tersebut dilaporkan oleh mantri tani/KCD secara rutin bulanan untuk SPH-SBS dan triwulanan untuk SPH-BST, SPH-TBF,SPH-TH.
- 8. Tanaman sayuran dan buah-buahan semusim :**
- a. Tanaman sayuran semusim adalah tanaman sumber vitamin, garam mineral dan lain-lain yang dikonsumsi dari bagian tanaman yang berupa daun, bunga, buah dan umbinya, yang berumur kurang dari satu tahun.
- b. Tanaman buah - buahan semusim adalah tanaman sumber vitamin, garam mineral dan lain-lain yang dikonsumsi dari bagian tanaman yang berupa buah, berumur kurang dari satu tahun, dapat berbentuk pohon/rumpun tetapi menjalar dan berbatang lunak.
- 9. Tanaman buah-buahan dan sayuran tahunan :**
- a. Tanaman buah-buahan tahunan adalah tanaman sumber vitamin, garam mineral dan lain-lain yang dikonsumsi dari bagian
- b. *SPH-BST used for data of annual fruit and vegetables plant.*
- c. *SPH-TBF used for data of bioplant.*
- d.*SPH-TH used for data of ornamental plant.*
7. **The method** used in this survey is a complete enumeration on every Subdistrict in Indonesia. The result of enumeration reported by the agriculture field officer/ KCD monthly for the SPH-SBS and quarterly for the SPH-BST, SPH-TBF, and SPH-TH.
- 8. Seasonal vegetables and fruit plants:**
- a. *Seasonal vegetable plants areplants as the source of vitamins,mineral salts, and others, whichare consumed in the form of theplant leaves, flowers, fruits andtubers, which the age are less thanone year old.*
- b. *Seasonal fruit plants are plants as a source of vitamins, mineral salts, and others, which consumed from the parts of the plants such as fruit, aged less than one year, can be a tree/clump but it creeping, and soft trunked.*
9. **Annual fruit and vegetable plants:**
- a. *Annual fruit plants are plants as a source of vitamins, mineral salts, and others, which are consumed from the plant parts such as fruit*

tanaman yang berupa buah dan merupakan tanaman tahunan.

- b. Tanaman sayuran tahunan adalah tanaman sumber vitamin, garam mineral dan lain-lain yang dikonsumsi dari bagian tanaman yang berupa daun dan atau buah yang berumur lebih dari satu tahun.
- 10. Tanaman biofarmaka** adalah tanaman yang bermanfaat untuk obat-obatan, kosmetik dan kesehatan yang dikonsumsi atau digunakan dari bagian bagian tanaman seperti daun, batang, buah, umbi (rimpang) ataupun akar.
- 11. Tanaman hias** adalah tanaman yang mempunyai nilai keindahan baik bentuk, warna daun, tajuk maupun bunganya, sering digunakan untuk penghias. Tanaman ini pekarangan dan sebagainya.
- 12. Data yang dikumpulkan dalam SPH** mencakup: data tentang luas tanam, luas panen (untuk buah – buahan tahunan adalah banyaknya tanaman yang menghasilkan), produksi, luas rusak, luas tanaman akhir dan harga jual petani.
- 13. Luas panen** adalah luas tanaman sayuran, buah buahan, biofarmaka dan tanaman hias yang yang diambil hasilnya/ dipanen pada periode pelaporan.
- 14. Luas panen tanaman sayuran** adalah luas tanaman yang dipanen sekaligus/habis/

and are annual plants

- b. *Annual vegetable plants are plants as the source of vitamins, mineral salts, and others, which are consumed from the parts of the plants as the plant leaves or fruits which the age are more than one year.*
- 10. Medicinal plants** are plants that are useful for pharmaceuticals, cosmetics and health that are consumed or used from plant parts such as leaves, stems, fruit, tuber (rhizome) or root.
- 11. Ornamental plants** are plants that have a value of beauty either in shape, leaf color, canopy as well as its flowers, often used for decorating the yard and so forth
- 12. Data collected in the Agricultural Survey for Horticulture (SPH)** include: planting area, harvested area (for the annual fruit is the number of plants that produce), production, damage area, the final plant area, and the selling price of farmers.
- 13. Harvested area** is the area of vegetable plants, fruits, medicinal and ornamental plants that ready for harvesting/harvested in the period of reporting
- 14. Harvested area of the vegetable plants:** crops area which harvested at once/depleted/unloaded and

dibongkar dan luas tanaman yang dipanen berkali-kali (lebih dari satu kali)/belum habis.

a. Tanaman yang dipanen sekaligus/habis/dibongkar adalah tanaman yang habis panen langsung dibongkar/dicabut, terdiri dari bawang merah, bawang putih, bawang daun, kentang, kol/kubis, kembang kol, petsai/sawi wortel, lobak dan kacang merah.

b. Tanaman yang dipanen berkali-kali (lebih dari satu kali)/belum habis adalah tanaman yang dipanen lebih dari satu kali dan biasanya dibongkar apabila panen terakhir sudah tidak memadai lagi, terdiri dari: kacang panjang, cabe besar, cabe rawit, jamur, tomat, terung, buncis, ketimun, labu siam, kangkung, bayam, melon, semangka dan blewah

15. Produksi adalah hasil dari setiap tanaman sayuran, buah-buahan, biofarmaka dan tanaman hias yang diambil berdasarkan luas yang dipanen pada bulan/triwulan laporan.

16. Data Statistik Kehutanan sebagian besar merupakan data sekunder yang bersumber dari Dinas Kehutanan

17. Kawasan hutan adalah wilayah berupa hutan, yang ditunjuk dan atau ditetapkan oleh pemerintah untuk dipertahankan keberadaannya sebagai hutan tetap. Hal ini bertujuan untuk

crops area which harvested several times (more than once) /not depleted.

a. The crops that harvested at once/ depleted/unloaded is the crop that after harvested is directly unloaded/ removed, consisting of scallions, garlic, onion leaf, potatoes, cabbage, cauliflower, mustard greens, carrots, radishes and red beans.

b. Plants that harvested many times (more than once)/not depleted are plants that harvested more than once and usually unloaded when the last harvests are no longer adequate, consisting of: long beans, big chili, cayenne pepper, mushrooms, tomatoes, eggplant, green beans, cucumbers, squash, kale, spinach, melon, watermelon and cantaloupe.

15. Production is the yield according to the form of crops of vegetables, fruits, medicinal, and ornamental plants taken based on the harvested area during the reporting month/ quarter.

16. Forestry Statistical data is mostly the secondary data sourced from the Office of Forestry

17. Forest area is a specific area of forests, or a designated and assigned by the government to retain its existence as the permanent forests. This is to ensure the legal certainty regarding the

menjamin kepastian hukum mengenai status, letak batas dan luas suatu wilayah yang sudah ditunjuk menjadi kawasan hutan tetap. Kawasan hutan Indonesia ditetapkan oleh Menteri Kehutanan dalam bentuk Surat Keputusan Menteri Kehutanan tentang Penunjukan Kawasan Hutan dan Perairan Provinsi. Penunjukan Kawasan Hutan ini disusun berdasarkan hasil pemaduserasian antara Rencana Tata Ruang Wilayah Provinsi (RTRWP) dengan Tata Guna Hutan Kesepakatan (TGHK). Penunjukan kawasan hutan mencakup pula kawasan perairan yang menjadi bagian dari Kawasan Suaka Alam (KSA) dan Kawasan Pelestarian Alam (KPA).

- 18. Kawasan Suaka Alam (KSA)** adalah kawasan dengan ciri khas tertentu, baik di darat maupun di perairan yang mempunyai fungsi pokok sebagai kawasan pengawetan keanekaragaman tumbuhan dan satwa serta ekosistemnya. Kawasan ini juga berfungsi sebagai wilayah sistem penyangga kehidupan.
- 19. Kawasan Pelestarian Alam (KPA)** adalah kawasan dengan ciri khas tertentu, baik di darat maupun di perairan yang mempunyai fungsi pokok perlindungan sistem penyangga kehidupan, pengawetan keanekaragaman jenis tumbuhan dan satwa,

status of the forest area, where the boundaries and the area of a particular region that has been designated as the permanent forest area. The Indonesian forest region is determined by the Minister of Forestry in the form of the Minister of Forestry Decree regarding the Designation of Provincial Forest and Waters Zone. Forest Zone designation is prepared based on the results of the matching guidance between the Provincial Regional Spatial Layout Plan (RTRWP) and Forest Land Use Agreement (TGHK). The designation of the forest area also includes water areas that are part of the Nature Reserve Area (KSA) and the Nature Conservation Area (KPA).

- 18. Sanctuary Reserve Area (KSA)** is a region with certain characteristics, both on land and in waters that have a main function as an area of preserving diversity of plants and animals as well as ecosystems. The region also serves as the life supporting system.
- 19. Nature Conservation (KPA)** is a region with certain characteristics, both on land and in waters that have a main function of protection of life supporting systems, preservation's diversity of plants and animals, and sustainable use of biological resources and ecosystem.

serta pemanfaatan secara lestari sumber daya alam hayati dan ekosistemnya.

20. Berdasarkan Undang-Undang No. 41 Tahun 1999 tentang Kehutanan, kawasan hutan dibagi menjadi kelompok Hutan Konservasi, Hutan Lindung, dan Hutan Produksi.

21. Hutan Konservasi adalah kawasan hutan dengan ciri khas tertentu, yang mempunyai fungsi pokok pengawetan keanekaragaman tumbuhan dan satwa serta ekosistemnya.

22. Hutan Lindung adalah kawasan hutan yang mempunyai fungsi pokok sebagai perlindungan sistem penyangga kehidupan untuk mengatur tata air, mencegah banjir, mengendalikan erosi, mencegah intrusi air laut, dan memelihara kesuburan tanah.

23. Hutan Konservasi terdiri dari:

1. Kawasan suaka alam berupa Cagar Alam (CA) dan Suaka Margasatwa (SM);
2. Kawasan pelestarian alam berupa Taman Nasional (TN), Taman Hutan Raya (THR), dan Taman Wisata Alam (TWA).

24. Data populasi ternak bersumber dari Direktorat Jenderal Peternakan dan Kesehatan Hewan Kementerian Pertanian, sedangkan jumlah pemotongan ternak merupakan hasil Survei Laporan Pemotongan Ternak. Pengumpulan data pemotongan

20. In accordance to the Act on Forestry No. 41/1999, forest area is divided into a group of Conservation Forest, Protection Forest and Production Forest.

21. Conservation Forest is a forest area with certain characteristics, that has the main function of preservation of plant and animal diversiyas well as ecosystem.

22. Protection Forest is the forest area that have a main function as protection of life supporting systems to regulate the water system, flood prevention, erosion control, preventing of sea water intrusion, and maintaining the soil fertility.

23. Conservation forest is consisted of:

1. Sanctuary Reserve area consists of Strict Nature Reserve and Wildlife Sanctuary.
2. The nature conservation area of National Park (TN), Grand Forest Park (THR), and the Natural Park(TWA);

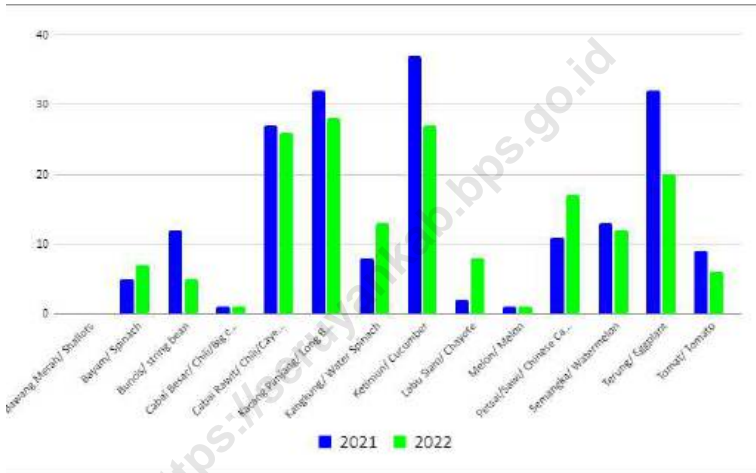
24. Data of domestic livestock population are obtain from the Directorate General of Livestock and Animal Health Service, while data on the number of animals slaughtered are based on the quarterly survey conducted by BPS-Statistics Indonesia.

ternak dilakukan secara lengkap setiap triwulan di seluruh Rumah Potong Hewan (RPH) dan Tempat Pemotongan Hewan (TPH) yang ada di Indonesia.

<https://seruyankab.bps.go.id>

Gambar 5.1
Figures

Luas Panen Tanaman Sayuran Menurut jenis Tanaman di Kabupaten Seruyan (ha), 2022
Harvested Area of Vegetables by Kind of Plant in Seruyan Regency (ha), 2022



Sumber/Source: **BPS, Statistik Pertanian Hortikultura SPH-SBS/BPS-Statistics Indonesia, Agricultural Statistic for Horticulture SPH-SBS**

5.1 HORTIKULTURA / HORTICULTURE

Tabel 5.1.1 **Luas Panen Tanaman Sayuran Menurut Kecamatan dan Jenis Tanaman di Kabupaten Seruyan (ha), 2021 dan 2022**
Table 5.1.1 **Harvested Area of Vegetables by Subdistrict and Kind of Plant in Seruyan Regency(ha), 2021 and 2022**

Kecamatan Subdistrict	Bawang Daun/Scallion (ha/ha)		Bawang Merah/ Shallots (ha/ha)		Bawang Putih/Garlic (ha/ha)	
	2021	2022	2021	2022	2021	2022
(1)	(2)	(3)	(4)	(5)	(6)	(7)
Seruyan Hilir	-	-	-	-	-	-
Seruyan Hilir Timur	7	9	-	-	-	-
Danau Sembuluh	-	-	-	-	-	-
Seruyan Raya	-	-	-	-	-	-
Hanau	-	-	-	-	-	-
Danau Seluluk	-	-	-	-	-	-
Seruyan Tengah	-	-	-	-	-	-
Batu Ampar	-	-	-	-	-	-
Seruyan Hulu	-	-	-	-	-	-
Suling Tambun	-	-	-	-	-	-
Seruyan	7	9	-	-	-	-

Lanjutan Tabel/*Continued Table* 5.1.1

Kecamatan Subdistrict	Bayam/ <i>Spinach</i> (ha/ha)		Blewah/ <i>Blewah</i> (ha/ha)		Buncis/ <i>String Bean</i> (ha/ha)	
	2021	2022	2021	2022	2021	2022
(1)	(8)	(9)	(10)	(11)	(12)	(13)
Seruyan Hilir	-	-	-	...	-	-
Seruyan Hilir Timur	-	3	-	...	4	2
Danau Sembuluh	5	4	-	...	-	-
Seruyan Raya	-	-	-	...	7	1
Hanau	-	-	-	...	1	2
Danau Seluluk	-	-	-	...	-	-
Seruyan Tengah	-	-	-	...	-	-
Batu Ampar	-	-	-	...	-	-
Seruyan Hulu	-	-	-	...	-	-
Suling Tambun	-	-	-	...	-	-
Seruyan	5	7	-	...	12	5

Lanjutan Tabel/Continued Table 5.1.1

Kecamatan Subdistrict	Cabai Keriting/Curly Chili (ha/ha)		Cabai Besar/Chilli/Big Chilli (ha/ha)		Cabai Rawit/Chilli/ Cayenne Pepper (ha/ha)	
	2021	2022	2021	2022	2021	2022
(1)	(14)	(15)	(16)	(17)	(18)	(19)
Seruyan Hilir	-	-	-	-	4	1
Seruyan Hilir Timur	-	-	-	-	8	7
Danau Sembuluh	-	-	-	-	2	-
Seruyan Raya	-	1	-	1	3	4
Hanau	-	2	1	-	6	4
Danau Seluluk	1	-	-	-	2	1
Seruyan Tengah	-	-	-	-	3	5
Batu Ampar	-	-	-	-	-	-
Seruyan Hulu	-	-	-	-	0	1
Suling Tambun	-	-	-	-	-	4
Seruyan	1	3	1	1	27	26

Lanjutan Tabel/Continued Table 5.1.1

Kecamatan Subdistrict	Jamur/Mushroom (m ² /m ²)		Kacang Merah/Red Beans (ha/ha)		Kacang Panjang/Long Beans (ha/ha)	
	2021	2022	2021	2022	2021	2022
(1)	(20)	(21)	(22)	(23)	(24)	(25)
Seruyan Hilir	-	2	-	-
Seruyan Hilir Timur	-	-	12	7
Danau Sembuluh	-	-	-	-
Seruyan Raya	-	-	6	8
Hanau	1	-	4	1
Danau Seluluk	-	-	1	1
Seruyan Tengah	-	-	5	4
Batu Ampar	-	-	5	4
Seruyan Hulu	-	-	-	-
Suling Tambun	-	-	-	4
Seruyan	1	2	32	28

Lanjutan Tabel/Continued Table 5.1.1

Kecamatan Subdistrict	Kangkung/Water Spinach (ha/ha)		Kembang Kol/ Clauflower (ha/ha)		Kentang/Potato (ha/ha)	
	2021	2022	2021	2022	2021	2022
(1)	(26)	(27)	(28)	(29)	(30)	(31)
Seruyan Hilir	-	-	-	-	-	-
Seruyan Hilir Timur	-	2	-	-	-	-
Danau Sembuluh	5	4	-	-	-	-
Seruyan Raya	-	2	-	-	-	-
Hanau	-	-	-	-	-	-
Danau Seluluk	-	-	-	-	-	-
Seruyan Tengah	3	4	-	-	-	-
Batu Ampar	-	-	-	-	-	-
Seruyan Hulu	-	-	-	-	-	-
Suling Tambun	-	2	-	-	-	-
Seruyan	8	13	-	-	-	-

Lanjutan Tabel/*Continued Table* 5.1.1

Kecamatan Subdistrict	Ketimun/Cucumber (ha/ha)		Kubis/Cabbage (ha/ha)		Labu Siam/Chayote (ha/ha)	
	2021	2022	2021	2022	2021	2022
(1)	(32)	(33)	(34)	(35)	(36)	(37)
Seruyan Hilir	3	2	-	-	-	-
Seruyan Hilir Timur	11	8	-	0	2	8
Danau Sembuluh	-	-	-	-	-	-
Seruyan Raya	7	4	-	-	-	-
Hanau	3	2	-	-	-	-
Danau Seluluk	3	2	-	-	-	-
Seruyan Tengah	6	3	-	-	-	-
Batu Ampar	5	4	-	-	-	-
Seruyan Hulu	-	-	-	-	-	-
Suling Tambun	-	3	-	-	-	-
Seruyan	37	27	-	0	2	8

Lanjutan Tabel/Continued Table 5.1.1

Kecamatan Subdistrict	Lobak/Radish (ha/ha)		Melon/Melon (ha/ha)		Paprika/Bell Pepper (ha/ha)	
	2021	2022	2021	2022	2021	2022
(1)	(38)	(39)	(40)	(41)	(42)	(43)
Seruyan Hilir	-	-	-	-
Seruyan Hilir Timur	-	-	-	-
Danau Sembuluh	-	-	-	-
Seruyan Raya	-	-	-	-
Hanau	1	1	-	-
Danau Seluluk	-	-	-	-
Seruyan Tengah	-	-	-	-
Batu Ampar	-	-	-	-
Seruyan Hulu	-	-	-	-
Suling Tambun	-	-	-	-
Seruyan	1	1	-	-

Lanjutan Tabel/Continued Table 5.1.1

Kecamatan Subdistrict	Petsai/Sawi/Chinese Cabbage/Mustard Green (ha/ha)		Semangka/ Watermelon (ha/ha)		Stroberi/Strawberry (ha/ha)	
	2021	2022	2021	2022	2021	2022
(1)	(44)	(45)	(46)	(47)	(48)	(49)
Seruyan Hilir	8	10	-	-	-	-
Seruyan Hilir Timur	3	5	1	3	-	-
Danau Sembuluh	-	-	-	-	-	-
Seruyan Raya	-	-	3	2	-	-
Hanau	-	-	8	6	-	-
Danau Seluluk	-	2	1	1	-	-
Seruyan Tengah	-	-	-	-	-	-
Batu Ampar	-	-	-	-	-	-
Seruyan Hulu	-	-	-	-	-	-
Suling Tambun	-	-	-	-	-	-
Seruyan	11	17	13	12	-	-

Lanjutan Tabel/*Continued Table 5.1.1*

Kecamatan Subdistrict	Terung/Eggplant		Tomat/Tomato		Wortel/Carrot	
	2021	2022	2021	2022	2021	2022
(1)	(50)	(51)	(52)	(53)	(54)	(55)
Seruyan Hilir	2	-	-	-	-	-
Seruyan Hilir Timur	10	6	1	2	-	-
Danau Sembuluh	-	2	1	-	-	-
Seruyan Raya	5	3	-	1	-	-
Hanau	5	1	4	1	-	-
Danau Seluluk	1	1	-	1	-	-
Seruyan Tengah	4	3	-	1	-	-
Batu Ampar	5	1	3	1	-	-
Seruyan Hulu	-	-	-	-	-	-
Suling Tambun	-	5	-	-	-	-
Seruyan	32	20	9	6	-	-

Sumber/*Source*: BPS, Statistik Pertanian Hortikultura SPH-SBS/BPS-Statistics Indonesia, Agricultural Statistic for Horticulture SPH-SBS

Tabel
Table 5.1.2

Produksi Tanaman Sayuran Menurut Kecamatan dan Jenis Tanaman di Kabupaten Seruyan (kuintal), 2021 dan 2022*
Production of Vegetables by Subdistrict and Kind of Plant in Seruyan Regency (quintal), 2021 and 2022*

Kecamatan Subdistrict	Bawang Daun/Scallion (ha/ha)		Bawang Merah/ Shallots (ha/ha)		Bawang Putih/Garlic (ha/ha)	
	2021	2022	2021	2022	2021	2022
(1)	(2)	(3)	(4)	(5)	(6)	(7)
Seruyan Hilir	-	-	-	-	-	-
Seruyan Hilir Timur	27	81	-	-	-	-
Danau Sembuluh	-	-	-	-	-	-
Seruyan Raya	-	-	-	-	-	-
Hanau	-	-	-	-	-	-
Danau Seluluk	-	-	-	-	-	-
Seruyan Tengah	-	-	-	-	-	-
Batu Ampar	-	-	-	-	-	-
Seruyan Hulu	-	-	-	-	-	-
Suling Tambun	-	-	-	-	-	-
Seruyan	27	81	-	-	-	-

Lanjutan Tabel/Continued Table 5.1.2

Kecamatan Subdistrict	Bayam/Spinach (ha/ha)		Blewah/Blewah (ha/ha)		Buncis/String Bean (ha/ha)	
	2021	2022	2021	2022	2021	2022
(1)	(8)	(9)	(10)	(11)	(12)	(13)
Seruyan Hilir	-	-	-	-
Seruyan Hilir Timur	-	12	16	19
Danau Sembuluh	8	9	-	-
Seruyan Raya	-	-	31	3
Hanau	-	-	4	15
Danau Seluluk	-	-	-	-
Seruyan Tengah	-	-	-	-
Batu Ampar	-	-	-	-
Seruyan Hulu	-	-	-	-
Suling Tambun	-	-	-	-
Seruyan	8	21	51	37

Lanjutan Tabel/*Continued Table* 5.1.2

Kecamatan Subdistrict	Cabai Keriting/ <i>Curly Chili</i> (ha/ha)		Cabai Besar/ <i>Chilli/Big Chilli</i> (ha/ha)		Cabai Rawit/ <i>Chilli/Cayenne Pepper</i> (ha/ha)	
	2021	2022	2021	2022	2021	2022
(1)	(14)	(15)	(16)	(17)	(18)	(19)
Seruyan Hilir	-	-	-	-	20	10
Seruyan Hilir Timur	-	-	-	-	20	21
Danau Sembuluh	-	-	-	-	11	-
Seruyan Raya	-	2	-	1	8	13
Hanau	-	21	2	-	57	28
Danau Seluluk	5	-	-	-	20	8
Seruyan Tengah	-	-	-	-	9	11
Batu Ampar	-	-	-	-	-	-
Seruyan Hulu	-	-	-	-	11	2
Suling Tambun	-	-	-	-	-	10
Seruyan	5	23	2	1	156	103

Lanjutan Tabel/Continued Table 5.1.2

Kecamatan Subdistrict	Jamur/Mushroom (ha/ha)		Kacang Merah/Red Beans (ha/ha)		Kacang Panjang/Long Beans (ha/ha)	
	2021	2022	2021	2022	2021	2022
(1)	(20)	(21)	(22)	(23)	(24)	(25)
Seruyan Hilir	-	0	-	-
Seruyan Hilir Timur	-	-	34	20
Danau Sembuluh	-	-	-	-
Seruyan Raya	-	-	28	28
Hanau	1	-	39	20
Danau Seluluk	-	-	5	7
Seruyan Tengah	-	-	9	9
Batu Ampar	-	-	19	8
Seruyan Hulu	-	-	-	-
Suling Tambun	-	-	-	7
Seruyan	1	0	134	100

Lanjutan Tabel/Continued Table 5.1.2

Kecamatan Subdistrict	Kangkung/Water Spinach (ha/ha)		Kembang Kol/ Clauflower (ha/ha)		Kentang/Potato (ha/ha)	
	2021	2022	2021	2022	2021	2022
(1)	(26)	(27)	(28)	(29)	(30)	(31)
Seruyan Hilir	-	-	-	-	-	-
Seruyan Hilir Timur	-	7	-	-	-	-
Danau Sembuluh	15	11	-	-	-	-
Seruyan Raya	-	3	-	-	-	-
Hanau	-	-	-	-	-	-
Danau Seluluk	-	-	-	-	-	-
Seruyan Tengah	6	9	-	-	-	-
Batu Ampar	-	-	-	-	-	-
Seruyan Hulu	-	-	-	-	-	-
Suling Tambun	-	4	-	-	-	-
Seruyan	21	34	-	-	-	-

Lanjutan Tabel/Continued Table 5.1.2

Kecamatan Subdistrict	Ketimun/Cucumber (ha/ha)		Kubis/Cabbage (ha/ha)		Labu Siam/Chayote (ha/ha)	
	2021	2022	2021	2022	2021	2022
(1)	(32)	(33)	(34)	(35)	(36)	(37)
Seruyan Hilir	35	12	-	-	-	-
Seruyan Hilir Timur	22	37	-	2	4	16
Danau Sembuluh	-	-	-	-	-	-
Seruyan Raya	35	13	-	-	-	-
Hanau	23	21	-	-	-	-
Danau Seluluk	7	13	-	-	-	-
Seruyan Tengah	15	8	-	-	-	-
Batu Ampar	21	8	-	-	-	-
Seruyan Hulu	-	-	-	-	-	-
Suling Tambun	-	5	-	-	-	-
Seruyan	157	116	-	2	4	16

Lanjutan Tabel/Continued Table 5.1.2

Kecamatan Subdistrict	Lobak/Radish (ha/ha)		Melon/Melon (ha/ha)		Paprika/Bell Pepper (ha/ha)	
	2021	2022	2021	2022	2021	2022
(1)	(38)	(39)	(40)	(41)	(42)	(43)
Seruyan Hilir	-	-	-	-
Seruyan Hilir Timur	-	-	-	-
Danau Sembuluh	-	-	-	-
Seruyan Raya	-	-	-	-
Hanau	40	80	-	-
Danau Seluluk	-	-	-	-
Seruyan Tengah	-	-	-	-
Batu Ampar	-	-	-	-
Seruyan Hulu	-	-	-	-
Suling Tambun	-	-	-	-
Seruyan	40	80	-	-

Lanjutan Tabel/Continued Table 5.1.2

Kecamatan Subdistrict	Petsai/Sawi/Chinese Cabbage/Mustard Green (ha/ha)		Semangka/ Watermelon (ha/ha)		Stroberi/Strawberry (ha/ha)	
	2021	2022	2021	2022	2021	2022
(1)	(44)	(45)	(46)	(47)	(48)	(49)
Seruyan Hilir	23	30	-	-	-	-
Seruyan Hilir Timur	9	14	2	8	-	-
Danau Sembuluh	-	-	-	-	-	-
Seruyan Raya	-	-	17	3	-	-
Hanau	-	-	162	354	-	-
Danau Seluluk	-	4	10	2	-	-
Seruyan Tengah	-	-	-	-	-	-
Batu Ampar	-	-	-	-	-	-
Seruyan Hulu	-	-	-	-	-	-
Suling Tambun	-	-	-	-	-	-
Seruyan	32	47	191	367	-	-

Lanjutan Tabel/*Continued Table 5.1.2*

Kecamatan Subdistrict	Terung/ <i>Eggplant</i>		Tomat/ <i>Tomato</i>		Wortel/ <i>Carrot</i>	
	2021	2022	2021	2022	2021	2022
(1)	(50)	(51)	(52)	(53)	(54)	(55)
Seruyan Hilir	38	-	-	-	-	-
Seruyan Hilir Timur	20	24	6	7	-	-
Danau Sembuluh	-	28	5	-	-	-
Seruyan Raya	16	11	-	3	-	-
Hanau	66	7	62	25	-	-
Danau Seluluk	14	4	-	1	-	-
Seruyan Tengah	11	7	-	2	-	-
Batu Ampar	13	2	8	2	-	-
Seruyan Hulu	-	-	-	-	-	-
Suling Tambun	-	12	-	-	-	-
Seruyan	178	95	81	40	-	-

Sumber/*Source*: BPS, Statistik Pertanian Hortikultura SPH-SBS/BPS-Statistics Indonesia, Agricultural Statistic for Horticulture SPH-SBS

Tabel
Table 5.1.3

Luas Panen Tanaman Sayuran dan Buah-buahan Semusim Menurut Jenis Tanaman di Kabupaten Seruyan (ha), 2020–2022
Harvested Area of Seasonal Vegetables and Fruits by Kind of Plant in Seruyan Regency (ha), 2020–2022

Jenis Tanaman/Kind of Plants	Satuan Unit	2020	2021	2022
(1)	(2)	(3)	(4)	(5)
Bawang Daun/Scallion	ha/ha	-	7	9
Bawang Merah/Shallots	ha/ha	-	-	-
Bawang Putih/Garlic	ha/ha	-	-	-
Bayam/Spinach	ha/ha	3	5	7
Blewah/Blewah	ha/ha	-
Buncis/String Bean	ha/ha	5	12	5
Cabai Keriting/Curly Chili	ha/ha	...	1	3
Cabai Besar/TW/Teropong/Chili/Big Chili	ha/ha	4	1	1
Cabai Rawit/Chili/Cayenne Pepper	ha/ha	43	27	26
Jamur/Mushrooms	m ² /m ²	-	1	2
Kacang Merah/Red Beans	ha/ha	-
Kacang Panjang/Long Beans	ha/ha	38	32	28
Kangkung/Water Spinach	ha/ha	3	8	13
Kembang Kol/Cauliflower	ha/ha	-	-	-
Kentang/Potato	ha/ha	-	-	-
Ketimun/Cucumber	ha/ha	37	37	27
Kubis/Cabbage	ha/ha	-	-	0

Lanjutan Tabel/*Continued Table* 5.1.3

Jenis Tanaman/ <i>Kind of Plants</i>	Satuan Unit	2020	2021	2022
(1)	(2)	(3)	(4)	(5)
Labu Siam/ <i>Chayote</i>	ha/ha	4	2	8
Lobak/ <i>Radish</i>	ha/ha	-
Melon/ <i>Melon</i>	ha/ha	2	1	1
Paprika/ <i>Bell Pepper</i>	ha/ha	-	-	-
Petsai/ <i>Sawi/Chinese Cabbage/ Mustard Green</i>	ha/ha	6	11	17
Semangka/ <i>Watermelon</i>	ha/ha	20	13	12
Stroberi/ <i>Strawberry</i>	ha/ha	-	-	-
Terung/ <i>Eggplant</i>	ha/ha	35	32	20
Tomat/ <i>Tomato</i>	ha/ha	13	9	6
Wortel/ <i>Carrot</i>	ha/ha	-	-	-

Sumber/*Source*: BPS, Statistik Pertanian Hortikultura SPH-SBS/BPS-Statistics Indonesia, Agricultural Statistic for Horticulture SPH-SBS

Tabel
Table 5.1.4

**Produksi Tanaman Sayuran dan Buah-buahan Semusim
Menurut Jenis Tanaman di Kabupaten Seruyan (kuintal),
2020–2022**
*Production of Seasonal Vegetables and Fruits by Kind of
Plant in Seruyan Regency (quintal), 2020–2022*

Jenis Tanaman/Kind of Plants	Satuan Unit	2020	2021	2022
(1)	(2)	(3)	(4)	(5)
Bawang Daun/Scallion	kw/ qui	-	27	81
Bawang Merah/Shallots	kw/ qui	-	-	-
Bawang Putih/Garlic	kw/ qui	-	-	-
Bayam/Spinach	kw/ qui	9	8	21
Blewah/Blewah	kw/ qui	-
Buncis/String Bean	kw/ qui	24	51	37
Cabai Keriting/Curly Chili	kw/ qui	...	5	23
Cabai Besar/TW/Teropong/Chili/ Big Chili	kw/ qui	98	2	1
Cabai Rawit/Chili/Cayenne Pepper	kw/ qui	356	156	103
Jamur/Mushrooms	kg/kg	-	1	0
Kacang Merah/Red Beans	kw/ qui	-
Kacang Panjang/Long Beans	kw/ qui	183	134	100
Kangkung/Water Spinach	kw/ qui	7	21	34
Kembang Kol/Cauliflower	kw/ qui	-	-	-
Kentang/Potato	kw/ qui	-	-	-
Ketimun/Cucumber	kw/ qui	169	157	116
Kubis/Cabbage	kw/ qui	-	1	2

Lanjutan Tabel/*Continued Table 5.1.4*

Jenis Tanaman/ <i>Kind of Plants</i>	Satuan <i>Unit</i>	2020	2021	2022
(1)	(2)	(3)	(4)	(5)
Labu Siam/ <i>Chayote</i>	kw/ <i>qui</i>	12	4	16
Lobak/ <i>Radish</i>	kw/ <i>qui</i>	-
Melon/ <i>Melon</i>	kw/ <i>qui</i>	35	40	80
Paprika/ <i>Bell Pepper</i>	kw/ <i>qui</i>	-	-	-
Petsai/Sawi/ <i>Chinese Cabbage/ Mustard Green</i>	kw/ <i>qui</i>	21	32	47
Semangka/ <i>Watermelon</i>	kw/ <i>qui</i>	267	191	367
Stroberi/ <i>Strawberry</i>	kw/ <i>qui</i>	-	-	-
Terung/ <i>Eggplant</i>	kw/ <i>qui</i>	183	178	95
Tomat/ <i>Tomato</i>	kw/ <i>qui</i>	48	81	40
Wortel/ <i>Carrot</i>	kw/ <i>qui</i>	-	-	-

Sumber/*Source*: BPS, Statistik Pertanian Hortikultura SPH-SBS/BPS-Statistics Indonesia, Agricultural Statistic for Horticulture SPH-SBS

Tabel
Table 5.1.5

Luas Panen Tanaman Biofarmaka Menurut Kecamatan dan Jenis Tanaman di Kabupaten Seruyan (m²), 2021 dan 2022
Harvested Area of Medicinal Plants by Subdistrict and Kind of Plant in Seruyan Regency(m²), 2021 and 2022

Kecamatan Subdistrict	Jahe Ginger		Laos/Lengkuas Galanga	
	2021	2022	2021	2022
(1)	(2)	(3)	(4)	(5)
Seruyan Hilir	16	28	5	5
Seruyan Hilir Timur	381	2 084	469	769
Danau Sembuluh	-	-	-	-
Seruyan Raya	50	346	63	300
Hanau	90	770	72	86
Danau Seluluk	11	7	10	16
Seruyan Tengah	23	86	10	24
Batu Ampar	-	-	-	-
Seruyan Hulu	-	-	208	-
Suling Tambun	10	28	12	16
Seruyan	581	3 349	849	1 216

Lanjutan Tabel/*Continued Table 5.1.5*

Kecamatan Subdistrict	Kencur <i>East Indian Galangal</i>		Kunyit <i>Turmeric</i>	
	2021	2022	2021	2022
(1)	(6)	(7)	(8)	(9)
Seruyan Hilir	8	11	15	16
Seruyan Hilir Timur	85	130	270	371
Danau Sembuluh	-	-	10	136
Seruyan Raya	58	70	65	260
Hanau	49	53	84	124
Danau Seluluk	13	7	13	14
Seruyan Tengah	8	20	27	56
Batu Ampar		-	-	-
Seruyan Hulu	55	-	55	-
Suling Tambun	4	-	15	9
Seruyan	280	291	554	986

Sumber/*Source*: BPS, Statistik Pertanian Hortikultura SPH-SBS/BPS-Statistics Indonesia, Agricultural Statistic for Horticulture SPH-SBS

Tabel
Table 5.1.6

Produksi Tanaman Biofarmaka Menurut Kecamatan dan Jenis Tanaman di Kabupaten Seruyan (kg), 2021 dan 2022
Production of Medicinal Plants by Subdistrict and Kind of Plant in Seruyan Regency (kg), 2021 and 2022

Kecamatan Subdistrict	Jahe Ginger		Laos/Lengkuas Galanga	
	2021	2022	2021	2022
(1)	(2)	(3)	(4)	(5)
Seruyan Hilir	278	531	50	80
Seruyan Hilir Timur	288	2 525	490	535
Danau Sembuluh	-	-	-	-
Seruyan Raya	100	260	103	350
Hanau	160	990	190	165
Danau Seluluk	18	11	18	29
Seruyan Tengah	37	130	40	44
Batu Ampar	-	-	-	-
Seruyan Hulu	-	-	98	-
Suling Tambun	63	7	18	10
Seruyan	944	4 454	1 007	1 213

Lanjutan Tabel/*Continued Table* 5.1.6

Kecamatan Subdistrict	Kencur <i>East Indian Galangal</i>		Kunyit <i>Turmeric</i>	
	2021	2022	2021	2022
(1)	(6)	(7)	(8)	(9)
Seruyan Hilir	105	119	200	342
Seruyan Hilir Timur	100	129	467	329
Danau Sembuluh	-	-	50	136
Seruyan Raya	59	89	97	355
Hanau	60	43	180	188
Danau Seluluk	18	10	16	15
Seruyan Tengah	6	42	66	98
Batu Ampar	-	-	-	-
Seruyan Hulu	40	-	36	-
Suling Tambun	3	-	15	5
Seruyan	391	432	1 127	1 468

Sumber/*Source*: BPS, Statistik Pertanian Hortikultura SPH-SBS/*BPS-Statistics Indonesia, Agricultural Statistic for Horticulture SPH-SBS*

Tabel
Table 5.1.7

Luas Panen Tanaman Biofarmaka Menurut Jenis Tanaman di Kabupaten Seruyan(m²), 2019–2022
Harvested Area of Medicinal Plants by Kind of Plant in Seruyan Regency(m²), 2019–2022

Jenis Tanaman Kind of Plants	Satuan Unit	2020	2021	2022
(1)	(2)	(3)	(4)	(5)
Dlingo/Dringo/Sweet Root/Calamus	m ²	-
Jahe/Ginger	m ²	1257	581	3 349
Kapulaga/ Java Cardamon	m ²	-	-	-
Keji Beling/Kecibeling/ Strobilanthes crispera	m ²	-
Kencur/East Indian Galangal	m ²	266	280	291
Kunyit/Turmeric	m ²	871	554	986
Laos/Lengkuas/ Galanga	m ²	767	849	1 216
Lempuyang/ Zingiber Aromaticum	m ²	-	-	150
Lidah Buaya/ Oliviera	m ²	-	3	7
Mahkota Dewa/ God's Crown	pohon/tree	-	-	5
Mengkudu/Pace/Indian Mulberry	pohon/ tree	-	-	81
Sambiloto/ King of Bitter	m ²	-	-	-
Temuireng/ Black Turmeric	m ²	-	-	10
Temukunci/ Chinese Keys	m ²	-	-	11
Temulawak/ Java Turmeric	m ²	-	10	21
Jeruk Nipis/Lime	pohon/ tree	...	10	663
Serai/Lemongrass	m ²	...	61	772

Sumber/Source: **BPS, Statistik Pertanian Hortikultura SPH-TBF/BPS-Statistics Indonesia, Agricultural Statistic for Horticulture SPH-TBF**

Tabel 5.1.8 **Produksi Tanaman Biofarmaka Menurut Jenis Tanaman di Kabupaten Seruyan(kg), 2019–2022**
Table 5.1.8 **Production of Medicinal Plants by Kind of Plant in Seruyan Regency (kg),2019–2022**

Jenis Tanaman Kind of Plants	Satuan Unit	2020	2021	2022
(1)	(2)	(3)	(4)	(5)
Dlingo/Dringo/Sweet Root/Calamus	m ²	-
Jahe/ Ginger	m ²	921	944	4 454
Kapulaga/ Java Cardamon	m ²	-	-	-
Keji Beling/Kecibeling/ Strobilanthes crispa	m ²	-
Kencur/ East Indian Galangal	m ²	203	391	432
Kunyit/ Turmeric	m ²	636	1 127	1 468
Laos/Lengkuas/ Galanga	m ²	675	1 007	1 213
Lempuyang/ Zingiber Aromaticum	m ²	-	-	92
Lidah Buaya/ Oliviera	m ²	-	2	4
Mahkota Dewa/ God's Crown	pohon/tree	-	-	60
Mengkudu/Pace/Indian Mulberry	pohon/ tree	-	-	98
Sambiloto/ King of Bitter	m ²	-	-	-
Temuireng/ Black Turmeric	m ²	-	-	20
Temukunci/ Chinese Keys	m ²	-	-	12
Temulawak/ Java Turmeric	m ²	-	10	71
Jeruk Nipis/Lime	pohon/ tree	...	200	3 515
Serai/Lemongrass	m ²	...	355	3 537

Sumber/Source: **BPS, Statistik Pertanian Hortikultura SPH-TBF/BPS-Statistics Indonesia, Agricultural Statistic for Horticulture SPH-TBF**

Tabel 5.1.9 **Produksi Buah-Buahan Menurut Kecamatan dan Jenis Tanaman di Kabupaten Seruyan, 2021 dan 2022**
Table **Production of Fruits by Subdistrict and Kind of Plant in Seruyan Regency, 2021 and 2022**

Kecamatan Subdistrict	Alpukat/Avocado (kw/qui)		Anggur/Grape (kw/qui)		Apel/Apple (kw/qui)		Belimbing/Star Fruit (kw/qui)	
	2021	2022	2021	2022	2021	2022	2021	2022
(1)	(2)	(3)	(4)	(5)	(6)	(7)	(8)	(9)
Seruyan Hilir	-	1	-	-	-	-	2	1
Seruyan Hilir Timur	0	-	-	-	-	-	0	-
Danau Sembuluh	-	-	-	-	-	-	-	-
Seruyan Raya	-	-	-	-	-	-	3	13
Hanau	1	1	-	-	-	-	5	3
Danau Seluluk	-	-	-	-	-	-	6	38
Seruyan Tengah	-	-	-	-	-	-	1	-
Batu Ampar	-	-	-	-	-	-	3	-
Seruyan Hulu	-	-	-	-	-	-	-	-
Suling Tambun	-	-	-	-	-	-	-	-
Seruyan	1	2	-	-	-	-	20	55

Lanjutan Tabel/Continued Table 5.1.9

Kecamatan Subdistrict	Duku/Langsat/ Kokosan/Duku (kw/qui)		Durian/Durian (kw/qui)		Jambu Air/Water Apple (kw/qui)		Jambu Biji/ Guava (kw/qui)	
	2021	2022	2021	2022	2021	2022	2021	2022
(1)	(10)	(11)	(12)	(13)	(14)	(15)	(16)	(17)
Seruyan Hilir	-	-	5	-	3	3	2	2
Seruyan Hilir Timur	0	-	3	-	1	-	2	-
Danau Sembuluh	-	-	-	-	-	-	-	-
Seruyan Raya	5	15	119	137	7	17	8	123
Hanau	-	-	-	-	17	6	13	15
Danau Seluluk	5	-	4	-	50	74	64	92
Seruyan Tengah	32	-	478	-	3	-	11	-
Batu Ampar	6	-	13	-	-	-	-	-
Seruyan Hulu	-	-	480	-	-	-	-	-
Suling Tambun	6	-	-	-	-	-	-	-
Seruyan	55	15	1 102	137	81	100	100	232

Lanjutan Tabel/Continued Table 5.1.9

Kecamatan Subdistrict	Jengkol/jengkol (kw/qui)		Jeruk Besar/ Pomelo (kw/qui)		Jeruk Siam/ Keprok/Orange/ Tangerine (kw/qui)		Mangga/Mango (kw/qui)	
	2021	2022	2021	2022	2021	2022	2021	2022
(1)	(18)	(19)	(20)	(21)	(22)	(23)	(24)	(25)
Seruyan Hilir	-	-	-	-	2	1	4	1
Seruyan Hilir Timur	3	-	-	-	0	-	1	-
Danau Sembuluh	-	-	-	-	-	-	-	-
Seruyan Raya	2	92	-	-	51	69	8	16
Hanau	68	-	-	-	20	34	12	-
Danau Seluluk	5	-	-	-	31	-	37	-
Seruyan Tengah	549	-	-	-	0	-	11	-
Batu Ampar	-	-	-	-	12	-	14	-
Seruyan Hulu	1 000	-	-	-	-	-	-	-
Suling Tambun	-	-	-	-	-	-	-	-
Seruyan	1 627	92	-	-	117	104	87	17

Lanjutan Tabel/*Continued Table* 5.1.9

Kecamatan Subdistrict	Manggis/ Mangosten (kw/qui)		Markisa/Konyal/ Passion Fruit (kw/qui)		Melinjo/ Gnetum/Melinjo (kw/qui)		Nangka/ Cempedak/ Jackfruit (kw/qui)	
	2021	2022	2021	2022	2021	2022	2021	2022
(1)	(26)	(27)	(28)	(29)	(30)	(31)	(32)	(33)
Seruyan Hilir	-	-	-	-	27	9
Seruyan Hilir Timur	1	-	1	-	11	-
Danau Sembuluh	-	-	-	-	-	-
Seruyan Raya	1	26	1	29	40	116
Hanau	-	-	-	-	46	17
Danau Seluluk	7	-	-	-	144	-
Seruyan Tengah	5	-	2	-	40	-
Batu Ampar	-	-	-	-	95	-
Seruyan Hulu	-	-	-	-	-	-
Suling Tambun	-	-	-	-	-	-
Seruyan	13	26	4	29	402	142

Lanjutan Tabel/Continued Table 5.1.9

Kecamatan Subdistrict	Nenas/Pineapple (kw/qui)		Pepaya/Papaya (kw/qui)		Petai/Twisted Cluster Bean (kw/qui)		Pisang/Banana (kw/qui)	
	2021	2022	2021	2022	2021	2022	2021	2022
(1)	(34)	(35)	(36)	(37)	(38)	(39)	(40)	(41)
Seruyan Hilir	5	8	35	41	-	-	2 100	1 942
Seruyan Hilir Timur	0	-	6	-	33	-	1 800	-
Danau Sembuluh	-	-	-	-	-	-	-	-
Seruyan Raya	17	37	27	80	10	73	542	837
Hanau	134	43	32	43	3	19	242	166
Danau Seluluk	4	-	54	18	-	-	502	270
Seruyan Tengah	4	-	11	-	12	-	160	-
Batu Ampar	0	-	19	-	19	-	856	-
Seruyan Hulu	-	-	2	-	-	-	39	-
Suling Tambun	4	-	10	-	-	-	72	-
Seruyan	168	88	195	182	76	92	6 313	3 215

Lanjutan Tabel/*Continued Table* 5.1.9

Kecamatan Subdistrict	Rambutan/ Rambutan (kw/qui)		Salak/Snakefruit (kw/qui)		Sawo/Sapodilla/Sawo	
	2021	2022	2021	2022	2021	2022
(1)	(42)	(43)	(44)	(45)	(46)	(47)
Seruyan Hilir	65	65	-	-	10	5
Seruyan Hilir Timur	220	-	0	-	1	-
Danau Sembuluh	-	-	-	-	-	-
Seruyan Raya	46	1 215	3	2	10	30
Hanau	24	-	20	16	20	57
Danau Seluluk	2	-	6	-	242	60
Seruyan Tengah	120	-	1	-	-	-
Batu Ampar	255	-	-	-	-	-
Seruyan Hulu	320	-	-	-	-	-
Suling Tambun	-	-	-	-	-	-
Seruyan	1 053	1 281	29	18	282	153

Lanjutan Tabel/Continued Table 5.1.9

Kecamatan Subdistrict	Sirsak/Soursop (kw/qui)		Sukun/Breadfruit (kw/qui)	
	2021	2022	2021	2022
(1)	(48)	(49)	(50)	(51)
Seruyan Hilir	3	3	112	17
Seruyan Hilir Timur	1	-	1	-
Danau Sembuluh	-	-	-	-
Seruyan Raya	3	15	8	25
Hanau	3	1	12	3
Danau Seluluk	17	30	5	-
Seruyan Tengah	3	-	2	-
Batu Ampar	-	-	-	-
Seruyan Hulu	1	-	-	-
Suling Tambun	-	-	-	-
Seruyan	30	49	139	45

Sumber/Source: **BPS, Statistik Pertanian Hortikultura SPH-TH/BPS-Statistics Indonesia, Agricultural Statistik for Horticulture SPH-TH**

Tabel
Table 5.1.10

Produksi Buah–Buahan dan Sayuran Tahunan Menurut Jenis Tanaman (kuintal), 2020–2022
Production of Annual Fruits and Vegetables by Kind of Plant (quintal), 2020–2022

Jenis Tanaman/ <i>Kind of Plants</i>	Satuan Unit	2020	2021	2022
(1)	(2)	(3)	(4)	(5)
Alpukat/ <i>Avocado</i>	kw/ <i>qui</i>	-	1	2
Anggur/ <i>Grape</i>	kw/ <i>qui</i>	-	-	-
Apel/ <i>Apple</i>	kw/ <i>qui</i>	-	-	-
Belimbing/ <i>Star Fruit</i>	kw/ <i>qui</i>	89	20	55
Duku/Langsak/ <i>Kokosan/ Duku</i>	kw/ <i>qui</i>	175	55	15
Durian/ <i>Durian</i>	kw/ <i>qui</i>	382	1 102	137
Jambu Air/ <i>Rose Apple</i>	kw/ <i>qui</i>	145	81	100
Jambu Biji/ <i>Guava</i>	kw/ <i>qui</i>	238	100	232
Jengkol/ <i>Jengkol</i>	kw/ <i>qui</i>	61	1 627	92
Jeruk Besar/ <i>Pomelo</i>	kw/ <i>qui</i>	170	-	-
Jeruk Siam/ <i>Keprok/ Tangerine/ Orange</i>	kw/ <i>qui</i>	595	117	104
Mangga/ <i>Mango</i>	kw/ <i>qui</i>	180	87	17
Manggis/ <i>Mangosteen</i>	kw/ <i>qui</i>	30	13	26
Markisa/ <i>Marquisa</i>	kw/ <i>qui</i>	-
Melinjo/ <i>Melinjo</i>	kw/ <i>qui</i>	11	4	29
Nangka/ <i>Cempedak/ Jack Fruit</i>	kw/ <i>qui</i>	1 728	402	142
Nenas/ <i>Pineapple</i>	kw/ <i>qui</i>	110	168	88
Pepaya/ <i>Papaya</i>	kw/ <i>qui</i>	438	195	182
Petai/ <i>Twisted Cluster Bean</i>	kw/ <i>qui</i>	101	76	92
Pisang/ <i>Banana</i>	kw/ <i>qui</i>	91 075	6 313	3 215
Rambutan/ <i>Rambutan</i>	kw/ <i>qui</i>	602	1 053	1 281
Salak/ <i>Salacca</i>	kw/ <i>qui</i>	32	29	18
Sawo/ <i>Sapodilla/ Star Apple</i>	kw/ <i>qui</i>	385	282	153
Sirsak/ <i>Soursop</i>	kw/ <i>qui</i>	149	30	49
Sukun/ <i>Bread Fruit</i>	kw/ <i>qui</i>	399	139	45

Sumber/*Source*: BPS, Statistik Pertanian Hortikultura SPH-TH/BPS-Statistics Indonesia, Agricultural Statistik for Horticulture SPH-TH

5.2 PERKEBUNAN / ESTATE CROPS

Tabel 5.2.1 Luas Areal Tanaman Perkebunan Menurut Kecamatan dan Jenis Tanaman di Kabupaten Seruyan (ha), 2021 dan 2022
Table *Planted Area of Estate Crops by Subdistrict and Type of Crops in Seruyan Regency (ha), 2021 and 2022*

Kecamatan Subdistrict	Kelapa Sawit/Oil Palm		Kelapa/Coconut	
	2021	2022	2021	2022
(1)	(2)	(3)	(4)	(5)
Seruyan Hilir	79,0	276,0	270,0	270,0
Seruyan Hilir Timur	933,0	1 076,0	1 017,0	1 013,0
Danau Sembuluh	581,0	1 200,0	26,5	26,5
Seruyan Raya	8 949,5	9 876,5	2,0	2,0
Hanau	2 099,0	2 109,0	181,0	181,0
Danau Seluluk	3 300,0	3 328,0	-	-
Seruyan Tengah	9 615,0	9 716,0	33,5	33,5
Batu Ampar	1 656,0	1 789,0	15,0	21,0
Seruyan Hulu	20,0	59,0	11,0	6,0
Suling Tambun	6,0	6,0	6,0	6,0
Seruyan	27 238,5	29 435,5	1 562	1 559

Lanjutan Tabel/*Continued Table* 5.2.1

Kecamatan Subdistrict	Karet/Rubber		Kopi/Coffee	
	2021	2022	2021	2022
(1)	(6)	(7)	(8)	(9)
Seruyan Hilir	37,0	37,0	-	-
Seruyan Hilir Timur	528,0	669,0	19,0	19,0
Danau Sembuluh	1 034,0	1 019,0	5,0	5,0
Seruyan Raya	498,5	218,5	3,0	3,0
Hanau	3 203,0	3 203,0	-	-
Danau Seluluk	1 650,0	339,0	-	-
Seruyan Tengah	1 394,0	626,0	-	-
Batu Ampar	619,0	453,0	-	-
Seruyan Hulu	5 493,0	5 492,0	-	-
Suling Tambun	1 873,0	1 873,0	1,0	1,0
Seruyan	16329,5	13 929,5	28	28

Sumber/*Source*: Dinas Ketahanan Pangan dan Pertanian Kabupaten Seruyan/*Food Security and Agriculture Office of Seruyan Regency*

Tabel
Table 5.2.2

Produksi Perkebunan Menurut Kecamatan dan Jenis Tanaman di Kabupaten Seruyan (ton), 2021 dan 2022
Production of Estates by Subdistrict and Type of Crops in Seruyan Regency (ton), 2021 and 2022

Kecamatan Subdistrict	Kelapa Sawit/Oil Palm		Kelapa/Coconut	
	2021	2022	2021	2022
(1)	(2)	(3)	(4)	(5)
Seruyan Hilir	89,80	75,00	89,01	92,00
Seruyan Hilir Timur	1 420,69	845,00	963,60	961,00
Danau Sembuluh	907,06	999,20	3,12	3,12
Seruyan Raya	9 282,76	9 282,76	101,54	...
Hanau	3 244,85	3 500,00	325,00	325,00
Danau Seluluk	6 070,00	2 443,00	-	-
Seruyan Tengah	35 214,00	35 721,00	29,25	29,00
Batu Ampar	905,46	850,00	-	-
Seruyan Hulu	20,00	59,00	7,20	7,20
Suling Tambun	2,30	2,30	5,00	5,10
Seruyan	57 156,92	53 777,26	1 523,72	1 422,42

Lanjutan Tabel/*Continued Table* 5.2.2

Kecamatan Subdistrict	Karet/Rubber		Kopi/Coffee	
	2021	2022	2021	2022
(1)	(6)	(7)	(8)	(9)
Seruyan Hilir	11,00	11,00	-	-
Seruyan Hilir Timur	194,00	99,00
Danau Sembuluh	265,13	256,13	2,65	2,65
Seruyan Raya	138,95	2 457,50
Hanau	770,00	740,00	-	-
Danau Seluluk	244,58	594,00	-	-
Seruyan Tengah	365,25	365,25	-	-
Batu Ampar	415,24	135,00	-	-
Seruyan Hulu	1 643,09	1 628,00	-	-
Suling Tambun	382,00	391,00
Seruyan	4 429,24	6 676,88	2,65	2,65

Sumber/*Source*: Dinas Ketahanan Pangan dan Pertanian Kabupaten Seruyan/*Food Security and Agriculture Office of Seruyan Regency*

5.3 PETERNAKAN / LIVESTOCK

Tabel 5.3.1 Populasi Ternak menurut Kecamatan dan Jenis Ternak di Kabupaten Seruyan (ekor), 2021 dan 2022
Table *Livestock Population by Subdistrict and Kind of Livestock (heads), 2021 and 2022*

Kecamatan Subdistrict	Sapi Perah Dairy Cattle		Sapi Potong Beef Cattle		Kerbau Buffalo	
	2021	2022	2021	2022	2021	2022
(1)	(2)	(3)	(4)	(5)	(6)	(7)
Seruyan Hilir	-	-	4 064	3 803	35	37
Seruyan Hilir Timur	-	-	1 911	1 863	2	4
Danau Sembuluh	-	-	339	329	-	-
Seruyan Raya	-	-	146	148	9	11
Hanau	-	-	599	582	-	-
Danau Seluluk	-	-	131	122	-	-
Seruyan Tengah	-	-	802	723	-	-
Batu Ampar	-	-	162	148	-	-
Seruyan Hulu	-	-	233	210	-	-
Suling Tambun	-	-	131	129	-	-
Seruyan	-	-	8 518	8 057	46	52

Lanjutan Tabel/*Continued Table* 5.3.1

Kecamatan Subdistrict	Kuda Horse		Kambing Goat		Domba Sheep		Babi Pig	
	2021	2022	2021	2022	2021	2022	2021	2022
(1)	(8)	(9)	(10)	(11)	(12)	(13)	(14)	(15)
Seruyan Hilir	-	-	2 047	1 304	-	-	-	-
Seruyan Hilir Timur	-	-	934	721	-	-	-	-
Danau Sembuluh	-	-	335	409	-	-	437	334
Seruyan Raya	-	-	99	219	-	-	307	472
Hanau	-	-	102	263	-	-	-	-
Danau Seluluk	-	-	71	214	-	-	-	5
Seruyan Tengah	-	-	1 036	725	-	-	1 735	1 497
Batu Ampar	-	-	233	235	-	-	219	215
Seruyan Hulu	-	-	259	334	-	-	434	354
Suling Tambun	-	-	-	-	-	-	1 704	1 519
Seruyan	-	-	5 116	4 424	-	-	4 836	4 396

Sumber/*Source*: Dinas Ketahanan Pangan dan Pertanian Kabupaten Seruyan/*Food Security and Agriculture Office of Seruyan Regency*

Table 5.3.2 Populasi Unggas menurut Kecamatan dan Jenis Unggas di Kabupaten Seruyan (ekor), 2021 dan 2022
Table Poultry Population by Subdistrict and Kind of Poultry (heads), 2021 and 2022

Kecamatan Subdistrict	Ayam Kampung Native Chicken		Ayam Petelur Layer	
	2021	2022	2021	2022
(1)	(2)	(3)	(4)	(5)
Seruyan Hilir	3 510	1 769	-	-
Seruyan Hilir Timur	1 255	1 868	-	-
Danau Sembuluh	12 686	13 425	-	-
Seruyan Raya	5 179	5 739	250	223
Hanau	30 028	28 473	-	-
Danau Seluluk	1 359	2 725	-	-
Seruyan Tengah	13 808	14 709	-	2 939
Batu Ampar	856	815	-	-
Seruyan Hulu	24 972	25 326	-	-
Suling Tambun	608	564	-	-
Seruyan	94 261	95 413	250	3 162

Lanjutan Tabel/Continued Table 5.3.2

Kecamatan Subdistrict	Ayam Pedaging Broiler		Itik/Itik Manila Duck	
	2021	2022	2021	2022
(1)	(6)	(7)	(8)	(9)
Seruyan Hilir	-	-	1 861	837
Seruyan Hilir Timur	-	-	1 581	730
Danau Sembuluh	-	-	3 776	2 671
Seruyan Raya	-	-	1 186	497
Hanau	-	-	626	1 220
Danau Seluluk	-	-	252	311
Seruyan Tengah	-	-	3 306	2 528
Batu Ampar	-	-	410	392
Seruyan Hulu	-	-	3 436	3 048
Suling Tambun	-	-	136	149
Seruyan	-	-	16 570	12 383

Sumber/Source: Dinas Ketahanan Pangan dan Pertanian Kabupaten Seruyan/Food Security and Agriculture Office of Seruyan Regency

Tabel 5.3.3 **Produksi Daging Ternak menurut Kecamatan dan Jenis Ternak di Kabupaten Seruyan (kg), 2021 dan 2022**
Table **Meat Production by Subdistrict and Kind of Livestock (kg), 2021 and 2022**

Kecamatan Subdistrict	Sapi Perah Dairy Cattle		Sapi Potong Beef Cattle		Kerbau Buffalo	
	2021	2022	2021	2022	2021	2022 ^x
(1)	(2)	(3)	(4)	(5)	(6)	(7)
Seruyan Hilir	-	-	42 869	36 261	-	-
Seruyan Hilir Timur	-	-	19 984	13 054	-	-
Danau Sembuluh	-	-	9 186	6 285	-	-
Seruyan Raya	-	-	8 541	14 182	-	-
Hanau	-	-	17 405	13 376	-	-
Danau Seluluk	-	-	3 868	25 141	-	-
Seruyan Tengah	-	-	22 562	18 695	-	-
Batu Ampar	-	-	9 186	9 509	-	-
Seruyan Hulu	-	-	3 868	4 351	-	-
Suling Tambun	-	-	NA	322	-	-
Seruyan	-	-	137 469	141 176	-	-

Lanjutan Tabel/*Continued Table 5.3.3*

Kecamatan Subdistrict	Kuda Horse		Kambing Goat		Domba Sheep		Babi Pig	
	2021	2022	2021	2022	2021	2022	2021	2022
(1)	(8)	(9)	(10)	(11)	(12)	(13)	(14)	(15)
Seruyan Hilir	-	-	2 947	911	-	-	-	-
Seruyan Hilir Timur	-	-	1 202	569	-	-	-	-
Danau Sembuluh	-	-	215	316	-	-	230	-
Seruyan Raya	-	-	127	63	-	-	2 011	3 447
Hanau	-	-	202	278	-	-	-	-
Danau Seluluk	-	-	101	203	-	-	-	57
Seruyan Tengah	-	-	658	354	-	-	5 860	2 930
Batu Ampar	-	-	165	177	-	-	459	1 436
Seruyan Hulu	-	-	101	228	-	-	4 711	2 356
Suling Tambun	-	-	-	-	-	-	4 021	3 217
Seruyan	-	-	5 718	3 099	-	-	17 292	13 443

Sumber/*Source*: Dinas Ketahanan Pangan dan Pertanian Kabupaten Seruyan/*Food Security and Agriculture Office of Seruyan Regency*

Tabel 5.3.4 **Produksi Daging Unggas menurut Kecamatan dan Jenis Unggas di Kabupaten Seruyan (kg), 2021 dan 2022**
Table **Poultry Meat Production by Subdistrict and Kind of Poultry (kg), 2021 and 2022**

Kecamatan Subdistrict	Ayam Kampung Native Chicken		Ayam Petelur Layer	
	2021	2022	2021	2022
(1)	(2)	(3)	(4)	(5)
Seruyan Hilir	3 494	3 730	-	-
Seruyan Hilir Timur	2 214	1 937	-	-
Danau Sembuluh	3 240	3 337	-	-
Seruyan Raya	2 640	2 751	-	-
Hanau	4 115	4 074	-	-
Danau Seluluk	793	624	-	-
Seruyan Tengah	2 896	2 787	-	-
Batu Ampar	2 043	2 164	-	-
Seruyan Hulu	3 068	2 941	-	-
Suling Tambun	642	475	-	-
Seruyan	25 145	24 820	-	-

Lanjutan Tabel/*Continued Table 5.3.4*

Kecamatan Subdistrict	Ayam Pedaging Broiler		Itik/Itik Manila Duck	
	2021	2022 ^x	2021	2022 ^x
(1)	(6)	(7)	(8)	(9)
Seruyan Hilir	297 519	296 511	1 905	1 852
Seruyan Hilir Timur	79 875	76 778	1 626	1 624
Danau Sembuluh	10 284	11 930	1 527	1 336
Seruyan Raya	35 494	37 901	1 174	1 310
Hanau	41 600	41 700	411	445
Danau Seluluk	5 891	68 966	191	356
Seruyan Tengah	13 948	13 731	1 457	1 633
Batu Ampar	5 130	6 198	119	316
Seruyan Hulu	6 915	7 553	1 347	1 194
Suling Tambun	-	-	-	-
Seruyan	496 656	561 268	9 757	10 066

Sumber/*Source*: Dinas Ketahanan Pangan dan Pertanian Kabupaten Seruyan/*Food Security and Agriculture Office of Seruyan Regency*

Tabel 5.3.5 **Produksi Telur Unggas menurut Kecamatan dan Jenis Unggas di Kabupaten Seruyan (ton), 2021 dan 2022**
Table **Production of Poultry Eggs an Cow Milk by Subdistrict and Kind of Poultry (ton), 2021 and 2022**

Kecamatan Subdistrict	Ayam Kampung Native Chicken		Ayam Petelur Layer	
	2021	2022	2021	2022
(1)	(2)	(3)	(4)	(5)
Seruyan Hilir	0,34	0,26	-	-
Seruyan Hilir Timur	0,13	0,21	-	-
Danau Sembuluh	1,34	1,57	-	-
Seruyan Raya	0,50	0,62	-	-
Hanau	3,14	3,03	-	-
Danau Seluluk	0,13	0,23	-	-
Seruyan Tengah	1,46	1,67	-	-
Batu Ampar	0,15	0,05	-	-
Seruyan Hulu	2,70	2,67	-	-
Suling Tambun	0,06	0,06	-	-
Seruyan	9,95	10,37	-	-

Lanjutan Tabel/*Continued Table 5.3.5*

Kecamatan Subdistrict	Ayam Pedaging Broiler		Itik/Itik Manila Duck	
	2021	2022	2021	2022
(1)	(6)	(7)	(8)	(9)
Seruyan Hilir	-	-	0,28	0,17
Seruyan Hilir Timur	-	-	0,24	0,13
Danau Sembuluh	-	-	0,53	0,48
Seruyan Raya	-	-	0,20	0,09
Hanau	-	-	0,04	0,04
Danau Seluluk	-	-	0,04	0,03
Seruyan Tengah	-	-	0,45	0,37
Batu Ampar	-	-	0,05	0,04
Seruyan Hulu	-	-	0,48	0,44
Suling Tambun	-	-	0,01	0,02
Seruyan	-	-	2,31	1,80

Sumber/*Source*: Dinas Ketahanan Pangan dan Pertanian Kabupaten Seruyan/*Food Security and Agriculture Office of Seruyan Regency*

5.4 PERIKANAN/FISHERY

Tabel 5.4.1 **Produksi dan Nilai Produksi Perikanan Tangkap menurut Kecamatan dan Jenis Penangkapan di Kabupaten Seruyan, 2022**
Production and Production Value of Fish Capture by Subdistrict and Type of Capture, 2022

Kecamatan Subdistrict	Perikanan Tangkap di Laut Marine Capture Fisheries		Perikanan Perairan Umum Daratan Inland Open Water Capture Fisheries	
	Volume/Volume (ton)	Nilai/Value (000 Rp)	Volume/Volume (ton)	Nilai/Value (000 Rp)
(1)	(2)	(3)	(4)	(5)
Seruyan Hilir	10 419,34	210 324,81	3 222,20	79 659 220
Seruyan Hilir Timur	1 508,37	30 447,91	277,78	6 867 174
Danau Sembuluh	-	-	1 777,77	43 949 914
Seruyan Raya	-	-	747,86	18 488 545
Hanau	-	-	1 658,11	40 991 747
Danau Seluluk	-	-	897,43	22 186 255
Seruyan Tengah	-	-	200,85	12 149 615
Batu Ampar	-	-	491,45	4 965 495
Seruyan Hulu	-	-	145,30	3 592 060
Suling Tambun	-	-	175,21	4 331 602
Seruyan	11 927,71	240 772,72	9 593,95	237 181 627

Lanjutan Tabel/*Continued Table* 5.4.1

Kecamatan Subdistrict	Perikanan Tangkap Fish Capture	
	Volume/Volume (ton)	Nilai/Value (000 Rp)
(1)	(6)	(7)
Seruyan Hilir	13 641,55	289 984 025
Seruyan Hilir Timur	1 786,15	37 315 085
Danau Sembuluh	1 777,77	43 949 914
Seruyan Raya	747,86	18 488 545
Hanau	1 658,11	40 991 747
Danau Seluluk	897,43	22 186 255
Seruyan Tengah	491,45	12 149 615
Batu Ampar	200,85	4 965 495
Seruyan Hulu	145,30	3 592 060
Suling Tambun	175,21	4 331 602
Seruyan	21 521,68	477 954 343

Sumber/*Source*: Dinas Perikanan Kabupaten Seruyan/*Fisheries Office of Seruyan Regency*

Tabel 5.4.2 **Produksi dan Nilai Produksi Perikanan Tangkap di Perairan Umum menurut Kecamatan di Kabupaten Seruyan, 2022**
Table **Production and Production Value of Inland Open Water Capture Fisheries by Subdistrict, 2022**

Kecamatan Subdistrict	Cakalang Skipjack Tuna		Tongkol Eastern Little Tuna	
	Volume/Volume (ton)	Nilai/Value (000 Rp)	Volume/Volume (ton)	Nilai/Value (000 Rp)
(1)	(2)	(3)	(4)	(5)
Seruyan Hilir	-	-	376 453	11 293 590
Seruyan Hilir Timur	-	-	-	-
Danau Sembuluh	-	-	-	-
Seruyan Raya	-	-	-	-
Hanau	-	-	-	-
Danau Seluluk	-	-	-	-
Seruyan Tengah	-	-	-	-
Batu Ampar	-	-	-	-
Seruyan Hulu	-	-	-	-
Suling Tambun	-	-	-	-
Seruyan	-	-	376 453	11 293 590

Lanjutan Tabel/Continued Table 5.4.2

Kecamatan Subdistrict	Tuna Tuna		Udang Shrimp	
	Volume/Volume (ton)	Nilai/Value (000 Rp)	Volume/Volume (ton)	Nilai/Value (000 Rp)
(1)	(2)	(3)	(4)	(5)
Seruyan Hilir	-	-	2 534,94	95 060 168
Seruyan Hilir Timur	-	-	366,97	13 761 494
Danau Sembuluh	-	-	-	-
Seruyan Raya	-	-	-	-
Hanau	-	-	-	-
Danau Seluluk	-	-	-	-
Seruyan Tengah	-	-	-	-
Batu Ampar	-	-	-	-
Seruyan Hulu	-	-	-	-
Suling Tambun	-	-	-	-
Seruyan	-	-	2 901,91	108 821 662

Lanjutan Tabel/Continued Table 5.4.2

Kecamatan Subdistrict	Lainnya Others		Tangkap di Laut Marine Capture	
	Volume/Volume (ton)	Nilai/Value (000 Rp)	Volume/Volume (ton)	Nilai/Value (000 Rp)
(1)	(2)	(3)	(4)	(5)
Seruyan Hilir	7 572,38	151 447 660	10 483,77	257 801 418
Seruyan Hilir Timur	1 076,96	21 539 220	1 443,93	35 300 714
Danau Sembuluh	-	-	-	-
Seruyan Raya	-	-	-	-
Hanau	-	-	-	-
Danau Seluluk	-	-	-	-
Seruyan Tengah	-	-	-	-
Batu Ampar	-	-	-	-
Seruyan Hulu	-	-	-	-
Suling Tambun	-	-	-	-
Seruyan	8 649,34	172 986 880	11 927,71	293 102 132

Sumber/Source: Dinas Perikanan Kabupaten Seruyan/Fisheries Office of Seruyan Regency

Tabel 5.4.3
Table

Produksi dan Nilai Produksi Perikanan Budidaya menurut Kecamatan dan Jenis Budidaya di Kabupaten Seruyan, 2022

Production and Production Value of Aquaculture by Subdistrict and Type of Culture, 2022

Kecamatan Subdistrict	Kolam Fishpond		Tambak Pond	
	Volume/Volume (ton)	Nilai/Value (000 Rp)	Volume/Volume (ton)	Nilai/Value (000 Rp)
(1)	(2)	(3)	(4)	(5)
Seruyan Hilir	987,24	14 808 535	10 498,87	157 483 050
Seruyan Hilir Timur	519,94	7 799 162	-	-
Danau Sembuluh	276,43	4 146 390	-	-
Seruyan Raya	131,63	1 974 471	-	-
Hanau	59,23	888 512	-	-
Danau Seluluk	684,48	10 267 251	-	-
Seruyan Tengah	546,27	8 194 056	-	-
Batu Ampar	19,75	296 171	-	-
Seruyan Hulu	118,47	1 777 024	-	-
Suling Tambun	32,91	493 618	-	-
Seruyan	3 376,35	50 645 190	10 498,87	157 483 050

Lanjutan Tabel/Continued Table 5.4.3

Kecamatan Subdistrict	Jaring Apung Tawar Freshwater Floating Net		Jaring Tancap Tawar Freshwater Pen Culture	
	Volume/Volume (ton)	Nilai/Value (000 Rp)	Volume/Volume (ton)	Nilai/Value (000 Rp)
(1)	(2)	(3)	(4)	(5)
Seruyan Hilir	12,88	218 908	10,97	164 506
Seruyan Hilir Timur	35,41	601 997	6,45	96 768
Danau Sembuluh	8,85	150 499	-	-
Seruyan Raya	10,46	177 863	-	-
Hanau	64,39	1 094 540	-	-
Danau Seluluk	-	-	-	-
Seruyan Tengah	-	-	-	-
Batu Ampar	-	-	-	-
Seruyan Hulu	-	-	-	-
Suling Tambun	-	-	-	-
Seruyan	131,99	2 243 807	17,42	261 274

Lanjutan Tabel/*Continued Table* 5.4.3

Kecamatan Subdistrict	Keramba Cage	
	Volume/Volume (ton)	Nilai/Value (000 Rp)
(1)	(2)	(3)
Seruyan Hilir	879,62	13 194 227
Seruyan Hilir Timur	282,23	4 233 442
Danau Sembuluh	1 585,19	23 777 831
Seruyan Raya	164,63	2 469 508
Hanau	197,56	2 963 409
Danau Seluluk	70,56	1 058 360
Seruyan Tengah	122,30	1 834 491
Batu Ampar	131,71	1 975 606
Seruyan Hulu	-	-
Suling Tambun	-	-
Seruyan	3 433,79	51 506 874

Sumber/*Source*: Dinas Perikanan Kabupaten Seruyan/*Fisheries Office of Seruyan Regency*

BAB 6

ENERGI ENERGY

Statistik air minum di Kabupaten Seruyan, 2022/
Drinking water statistics in Seruyan Regency, 2022

Jumlah Pelanggan/
Customer

5 154

pelanggan/
customer

Air Diproduksi/
Produced Water

1 328 727

M³

Air Didistribusikan/
Distributed Water

1 280 436

M³

Air Terjual/
Sold Water

995 625

M³

Air Hilang/
Lose Water

332 102

M³

PDAM
Kuala Pembuang

PENJELASAN TEKNIS

1. **Pertambangan** adalah suatu kegiatan pengambilan endapan bahan galian berharga dan bernilai ekonomis dari dalam kulit bumi, di bawah permukaan bumi dan di bawah permukaan air.
2. **Avgas (Aviation Gasoline)** adalah bahan bakar minyak berkadar oktan tinggi untuk pesawat bermesin torak, mempunyai titik beku yang rendah (maksimum -60°C).
3. **Avtur (Aviation Turbin)** adalah bahan bakar khusus untuk turbin/pesawat terbang, jenis khusus minyak tanah dengan proses penyulingan dari 150°C - 250°C .
 - Premium adalah jenis bahan bakar minyak. Dipergunakan di mesin pembakaran bagian dalam kecuali mesin pesawat terbang, di pasaran tersedia dalam bentuk Premium, Premix, Super TT dan BB2L.
 - Minyak Bakar adalah bahan bakar minyak dari jenis residu, lebih kental dari pada minyak diesel dan mempunyai titik tuang (pour point) yang lebih tinggi daripada minyak diesel.
 - Naphta adalah Sulingan minyak bumi ringan dengan titik didih akhir tidak melebihi 220 derajat Celcius.
4. **LSWR (Low Sulfur Waxy Residue)** adalah residu berlimin dengan kadar belerang rendah yang diperoleh dari penyulingan

TECHNICAL NOTES

1. **Mining** is the extraction of mineral deposits that valuable and having economic value of the earth crust, beneath the earth surface and below the water surface.
2. **Avgas (Aviation Gasoline)** is fuel with high octane levels for aircraft with piston engine, having low freezing point (-60°C maximum).
3. **Aviation fuel (Aviation Turbine)** is a special fuel for turbine/aircraft, a special type of kerosene with the distillation process from 150°C - 250°C .
 - Premium is the type of fuel oil. Premium is used in inside combustion engines, except for aircraft engines, in the market available in the form of Premium, Premix, Super without Lead and BB2L (dedicated fuel for two stroke engines).
 - Fuel oil is the fuel oil from the type of residue, is more viscous than oil diesel and has higher pour point than diesel.
 - Naphtha is light petroleum distillate with final boiling point not exceeds 220 degrees Celsius.
4. **LSWR (Low Sulfur waxy Residue)** is waxy residue with a low sulfur content obtained from atmospheric distillation of petroleum, such as

atmosferik minyak bumi, misalnya residu minyak Minas dari Sumatera.

5. **Perusahaan Listrik Negara (PLN)** adalah Perusahaan Umum Milik Negara yang mempunyai aktivitas kegiatan pembangkitan, transmisi, dan distribusi tenaga listrik.
6. **Perusahaan Gas Negara (PGN)** adalah perusahaan milik pemerintah yang mempunyai aktivitas dalam pengolahan gas cair, produksi gas dengan karbonasi arang atau dengan pengolahan yang mencampur gas dengan gas alam, penyaluran gas cair melalui suatu sistem pipa.
7. **Perusahaan Air Bersih** adalah perusahaan yang mempunyai aktivitas dalam penampungan, penjernihan, dan penyaluran air baku atau air bersih dari terminal air melalui saluran air, pipa atau mobil tangki (dalam satu pengelolaan administrasi dengan kegiatan ekonomi) kepada rumah tangga, perusahaan industri, atau pengguna komersial lainnya.
8. **Jumlah listrik/gas/air bersih yang terjual** adalah banyaknya listrik/gas/air bersih yang disalurkan kepada para pelanggan.

Minas oil residue from Sumatra.

5. **State Electricity Company (PLN)** is a State-owned Public Company that has the activity of generation, transmission, and distribution of Electricity.
6. **National Gas Company (PGN)** is government owned company that has activity in the processing of liquid gas, coal gas production by carbonation or by processing the gas mixing with natural gas, liquefied gas supply via a pipe system.
7. **The Clean Water Companies** is a companies that have activities in the reservoir, purification, and distribution of the raw water or clean water from water terminal through the conduit, pipe or tank car (within one administrative management of economic activity) to households, industries, or other commercial users.
8. **The amount of Electricity/gas/clean water sold** is the number of Electricity/gas /clean water distributed to customers.

Gambar 6.1
Figures

**Produksi Listrik di Kabupaten Seruyan (KWh),
2014-2022**
*Production of Electricity in Seruyan Regency (KWh),
2014 -2022*



Sumber/Source: PT PLN Persero Ranting Kuala Pembuang/*State Electricity Company, Small Branch of Kuala Pembuang*

Tabel
Table 6.1

Daya Terpasang, Produksi, dan Distribusi Listrik PT. PLN (Persero) pada Cabang/Ranting PLN Menurut Kecamatan di Kabupaten Seruyan, 2014-2022
Installed Electricity Power, Production, and Distribution of PT. PLN (Persero) at PLN Branch by Subdistrict in Seruyan Regency, 2014-2022

Tahun Year	Daya Terpasang Installed Electricity Power (KVA)	Produksi Listrik Electricity Production (KWh)
(1)	(2)	(3)
2014	3 900	18 452 695,00
2015	3 900	19 141 013,00
2016	3 900	19 296 162,00
2017	3 900	20 280 880,00
2018	7 900	20 980 736,00
2019	5 900	21 491 051,12
2020	6 200	22 922 853,37
2021	...	23 491 918,00
2022	...	23 959 255,00

Lanjutan Tabel/Continued Table 6.1

Banyaknya Pemakaian (KWh)/Number of Usage				
Tahun Year	Listrik Terjual Electricity Sold (KWh)	Dipakai Sendiri Own Used (KWh)	Susut/ Hilang Shrinkage/ Lost (KWh)	Persentase/ Percentage
(1)	(4)	(5)	(6)	(7)
2014
2015
2016	18 616 226,00	...	1 247 008,00	6,28
2017	18 621 285,00	...	1 499 515,00	7,45
2018	19 394 360,00	...	1 586 375,00	7,31
2019	20 300 427,00	438 592,88	1 190 624,12	5,54
2020	21 885 617,00	132,99	1 037 103,37	4,52
2021	22 436 931,00	88 868,58	966 119,08	4,11
2022	22 458 340,00	182 214,62	1 318 700,51	5,5

Sumber/Source: PT PLN Persero Ranting Kuala Pembuang/State Electricity Company, Small Branch of Kuala Pembuang

Tabel
Table 6.2**Produksi dan Pemakaian Listrik menurut Bulan PT PLN
pada Ranting Kuala Pembuang di Kabupaten Seruyan,
2022**
**Production and Electricity Usage by Month in Seruyan
Regency, 2022**

Bulan Month	Produksi Listrik Electricity Production (KWh)
(1)	(2)
Januari/January	2.009.695,02
Februari/February	1.782.733,78
Maret/March	2.049.858,36
April/April	2.070.641,22
Mei/May	2.057.018,24
Juni/June	1.952.753,10
Juli/July	2.016.538,45
Agustus/August	2.059.794,28
September/September	1.955.369,01
Oktober/October	1.987.691,68
November/November	1.968.694,85
Desember/December	2.048.467,38
2022	23.959.255,37

Lanjutan Tabel/Continued Table 6.2

Bulan Month	Banyaknya Pemakaian (KWh)/Number of Usage			
	Listrik Terjual Electricity Sold (KWh)	Dipakai Sendiri Own Used (KWh)	Susut/ Hilang Shrinkage/ Lost (KWh)	Persentase/ Percentage
(1)	(3)	(4)	(5)	(6)
Januari/January	1.872.471,74	15.193,73	122.083,54	6,07
Februari/February	1.605.160,99	13.710,41	163.862,37	9,19
Maret/March	1.853.490,41	15.226,78	181.141,17	8,84
April/April	1.889.388,52	14.779,58	156.473,11	7,56
Mei/May	1.902.776,07	15.297,38	138.944,79	6,75
Juni/June	1.822.058,47	14.898,74	115.795,88	5,93
Juli/July	1.868.428,10	15.510,17	132.600,19	6,58
Agustus/August	1.940.758,16	15.574,00	103.462,12	5,02
September/September	1.804.781,54	15.164,28	135.423,19	6,93
Oktober/October	1.872.631,74	15.736,57	99.323,38	5,00
November/November	1.924.551,20	15.284,16	28.859,50	1,47
Desember/December	2.091.843,31	15.892,81	-59.268,73	-2,89
2022	22.448.340,25	182.268,61	1.318.700,51	5,50

Sumber/Source: PT PLN Persero Ranting Kuala Pembuang/State Electricity Company, Small Branch of Kuala Pembuang

Tabel
Table 6.3**Banyaknya Langganan Daya Terpasang dan Pelanggan menurut Bulan di Kabupaten Seruyan, 2022**
Number of Power Setting Customer and Customer by Month in Seruyan Regency, 2022

Tahun Year	Pelanggan Customer	Gardu Depot (BH/KVA)
(1)	(2)	(3)
Januari/January	12 248	109/8310
Februari/February	12 289	109/8310
Maret/March	12 336	109/8310
April/April	12 383	109/8310
Mei/May	12 409	109/8310
Juni/June	12 519	109/8360
Juli/July	12 630	109/8361
Agustus/August	12 696	109/8362
September/September	12 793	109/8363
Oktober/October	12 839	109/8364
November/November	12 894	109/8365
Desember/December	12 939	109/8366
2022	12 939	109/8366

Lanjutan Tabel/*Continued Table 6.3*

Bulan Month	-Daya Terpasang/Power Setting	
	Langganan TR (KVA)	Langganan TM (KVA)
(1)	(3)	(4)
Januari/January	150 085,5	-
Februari/February	15 156,9	-
Maret/March	15 199,6	-
April/April	15 283,25	-
Mei/May	15 362,00	-
Juni/June	15 398,9	-
Juli/July	15 482,25	-
Agustus/August	15 570,4	-
September/September	15 655,55	-
Oktober/October	15 750,3	-
November/November	15 820,6	-
Desember/December	15 910,4	-
2022	15 910,4	-

Sumber/*Source*: PT PLN Persero Ranting Kuala Pembuang/*State Electricity Company, Small Branch of Kuala Pembuang*

Tabel
Table 6.4**Kategori Pelanggan dan Banyaknya Air Minum yang Disalurkan oleh PDAM di Kabupaten Seruyan, 2022 (M3)**
Customer Group and Number of Distributed Drinking Water by PDAM in Seruyan Regency (M3), 2022

Kecamatan Subdistrict	Pelanggan Number of Customers	Air Disalurkan Distributed Water (m ³)	Nilai Value (Rp)
(1)	(2)	(3)	(4)
Sosial/Social	54	20 490	72 750 868
Sosial Umum	27	6 340	19 471 896
Sosial Khusus	27	14 150	53 278 972
Non Niaga	5 078	965 459	4 672 037 480
Rumah Tangga	4 958	901 251	4 068 628 160
Instansi Pemerintah	120	64 208	603 409 320
Niaga	22	6 026	53 083 269
Niaga Kecil	15	3 419	29 158 574
Niaga Besar	7	2 607	23 924 695
Industri	-	-	-
Industri Kecil	-	-	-
Industri Besar	-	-	-
Khusus	-	345	7 125 000
Warung Air/Terminal Air	-	345	7 125 000
Pelabuhan	-	-	-
2022	5 154	992 320	4 804 996 617

Sumber/Source: PDAM Kuala Pembuang/Water Supply Establishment of Kuala Pembuang

Tabel
Table 6.5**Produksi dan Distribusi Air Minum oleh Perusahaan Daerah Air Minum per Bulan di Kabupaten Seruyan, 2022**
Production and Distribution of Drinking Water by PDAM per Month in Seruyan Regency, 2022

Tahun Year	Diproduksi Produced	Terdistribusi Distributed
(1)	(2)	(3)
Januari/January	141 043	138 630
Februari/February	126 897	124 573
Maret/March	107 658	105 182
April/April	107 511	104 878
Mei/May	113 510	110 098
Juni/June	100 954	94 485
Juli/July	105 987	101 236
Agustus/August	104 601	99 736
September/September	102 281	97 663
Oktober/October	104 800	99 853
November/November	106 690	101 866
Desember/December	106 795	102 236
2022	1 328 727	1 280 436

Lanjutan Tabel/Continued Table 6.5

Tahun Year	Terjual Sold	Hilang Lose
(1)	(2)	(3)
Januari/January	96 577	44 466
Februari/February	87 016	39 881
Maret/March	62 833	44 825
April/April	81 191	26 320
Mei/May	92 731	20 779
Juni/June	74 846	26 108
Juli/July	77 672	28 315
Agustus/August	79 161	25 440
September/September	81 959	20 322
Oktober/October	86 635	18 165
November/November	87 006	19 684
Desember/December	87 998	18 797
2022	995 625	333 102

Sumber/Source: PDAM Kuala Pembuang/Water Supply Establishment of Kuala Pembuang

Tabel
Table 6.6

Tarif Air Minum menurut Golongan Pelanggan dan Klasifikasi Volume Konsumsi di Kabupaten Seruyan (Rupiah), 2022
Tarif of Water Supply by Customer Group and Consumption Volume Classification in Seruyan Regency (Rupiah), 2022

Golongan Pelanggan <i>Customer Group</i>	A (0 – 10 m³)	B (11 – 20 m³)	C (21 – 30 m³)
(1)	(2)	(3)	(4)
Kelompok I			
A. Sosial Umum			
1. Hidran Umum/Kran Umum	1 580	1 972	2 469
2. Kamar Mandi/ WC Umum	1 580	1 972	2 469
3. Tempat Ibadah	1 580	1 972	2 469
B. Sosial Khusus			
1. Panti Asuhan (PA)	1 838	2 490	3 357
2. Yayasan Sosial (YS)	1 838	2 490	3 357
3. Sekolah (S)	2 149	2 903	3 925
4. RS Pemerintah (RS 1)	2 149	2 903	3 925
Kelompok II			
1. Rumah Tangga 1 (R1)	1 838	2 490	3 357
2. Rumah Tangga 2 (R2)	1 952	3 191	5 248
3. Rumah Tangga 3 (R3)	2 201	3 575	5 248
Kelompok III			
1. Niaga Kecil (NK)	4 558	6 498	10 495
2. Industri Rumah Tangga	4 493	6 498	10 495
3. Instansi Pemerintah Kecamatan/ Kelurahan/ Kabupaten/Kota	4 669	6 498	10 495
4. RS Swasta (RS2)	3 925	5 330	7 210
5 Industri & Niaga Besar (NB)	6 446	7 789	10 495
6. Pelabuhan	6 446	7 789	10 495
Kelompok Khusus	Ditetapkan oleh Direksi		

Sumber/Source: PDAM Kuala Pembuang/Water Supply Establishment of Kuala Pembuang

Tabel
Table 6.7**Jumlah Pelanggan dan Air yang Disalurkan Menurut Kecamatan di Kabupaten Seruyan, 2022**
Number of Customers and Distributed Water by Subdistrict in Seruyan Regency, 2022

Kecamatan Subdistrict	Pelanggan Number of Customers	Air Disalurkan Distributed Water (m ³)	Nilai Value (Rp)
(1)	(2)	(3)	(4)
Seruyan Hilir	3 853	844 977	4 116 687 821
Seruyan Hilir Timur	291	49 723	226 191 532
Danau Sembuluh	-	-	-
Seruyan Raya	-	-	-
Hanau	1 010	97 620	462 117 264
Danau Seluluk	-	-	-
Seruyan Tengah	-	-	-
Batu Ampar	-	-	-
Seruyan Hulu	-	-	-
Suling Tambun	-	-	-
Seruyan	5 154	992 320	4 804 996 617

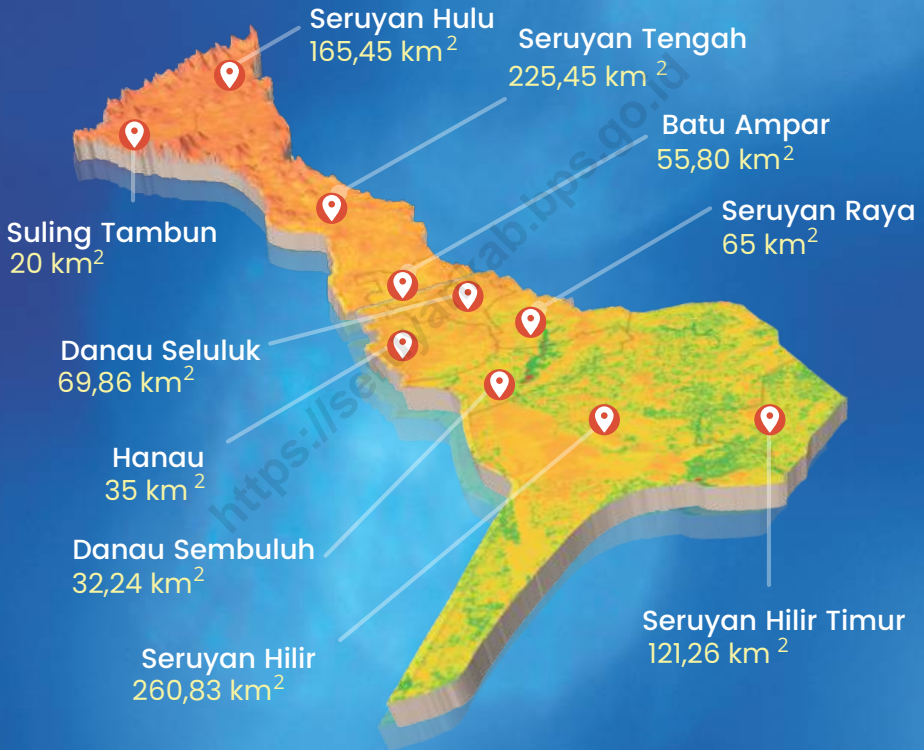
Sumber/Source: PDAM Kuala Pembuang/Water Supply Establishment of Kuala Pembuang

BAB 7

PARIWISATA DAN TRANSPORTASI TOURISM AND TRANSPORTATION

Panjang Jalan menurut Kecamatan dan Tingkat Kewenangan Pemerintah Kabupaten

Length of Roads by Subdistrict and level of Regency authority



28

Jumlah Rumah
Makan / Restaurant

*Number of
Restaurants*

Jumlah Hotel dan
Akomodasi lainnya

*Number of Hotel and
Other Accomodations*

28

Jumlah Objek
Wisata

*Number of
Tourism*

17



PENJELASAN TEKNIS

1. **Konsep dan definisi pariwisata** mengikuti rekomendasi World Tourism Organization (WTO) dan International Union of Office Travel Organization (IUOTO).
2. **Akomodasi** ialah suatu usaha yang menggunakan suatu bangunan atau sebagian bangunan yang disediakan secara khusus, dan setiap orang dapat menginap, makan serta memperoleh pelayanan dan fasilitas lainnya dengan pembayaran. Akomodasi dibedakan antara hotel dan akomodasi lainnya. Ciri khusus dari hotel adalah mempunyai restoran yang berada di bawah manajemen hotel tersebut.
3. **Hotel berbintang** yaitu hotel yang telah memenuhi persyaratan yang telah ditentukan seperti persyaratan fisik, bentuk pelayanan yang diberikan, kualifikasi tenaga kerja, jumlah kamar dan lainnya. Hotel tidak berbintang yaitu hotel yang tidak memenuhi persyaratan yang telah ditentukan.
4. **Tingkat penghunian kamar hotel** adalah persentase banyaknya malam kamar yang dihuni terhadap banyaknya malam kamar yang tersedia.
5. **Rata-rata lamanya tamu menginap** adalah hasil bagi antara banyaknya malam tempat

TECHNICAL NOTES

1. **The concept and definition of tourism** refers to the recommendations of the World Tourism Organization (WTO) and International Union of Office Travel Organization (IUOTO).
2. **An accommodation** is an establishment using a building or a part of a building, prepared commercially for any person to stay, eat and obtain service as well as other facilities. Accommodation is segregated into hotel and other accommodations. The special characteristic of hotel is having a restaurant under hotel management.
3. **A star hotel** is an accommodation which meets specified standards regarding physical requirements, services provided, manpower qualifications, number of room available, etc. A non-classified hotel is an accommodation which has not met the requirements previously mentioned.
4. **Room occupancy rate** is the number of room-nights occupied divided by the number of room-nights available, multiplied by 100 percent.
5. **Average length of stay** is the number of bed-nights used divided by the number of guests staying at

tidur yang terpakai dengan banyaknya tamu yang menginap di hotel dan akomodasi lainnya.

6. **Wisatawan mancanegara** ialah setiap pengunjung yang mengunjungi suatu negara di luar tempat tinggalnya, didorong oleh satu atau beberapa keperluan tanpa bermaksud memperoleh penghasilan di tempat yang dikunjungi dan lamanya kunjungan tersebut tidak lebih dari satu tahun (12 bulan).

the accommodations.

6. **A foreign visitor** is any person visiting a country other than his usual place of residence for any reason other than for earning income in the country visited, and the length of stay is no more than one year (12 months).

<https://seruyankab.bps.go.id>

Gambar 7.1
Figures

Jumlah Rumah Makan/Restoran Menurut Kecamatan di Kabupaten Seruyan, 2022
Number of Restaurant by Subdistrict in Seruyan Regency, 2022



Sumber/Source: Dinas Kepemudaan, Olahraga, Pariwisata, dan Kebudayaan Kabupaten Seruyan/ Youth, Sport, Tourism, and Culture Office of Seruyan Regency

7.1 PARIWISATA / TOURISM

Tabel 7.1.1 Jumlah Rumah Makan/Restoran Menurut Kecamatan di Kabupaten Seruyan, 2021–2022
Number of Restaurants by Subdistrict in Seruyan Regency, 2021–2022

Kecamatan Subdistrict	2021	2022
(1)	(2)	(3)
Seruyan Hilir	24	24
Seruyan Hilir Timur	-	-
Danau Sembuluh	2	2
Seruyan Raya	-	-
Hanau	-	-
Danau Seluluk	-	-
Seruyan Tengah	2	2
Batu Ampar	-	-
Seruyan Hulu	-	-
Suling Tambun	-	-
Seruyan	28	28

Sumber/Source: Dinas Kepemudaan, Olahraga, Pariwisata, dan Kebudayaan Kabupaten Seruyan/Youth, Sport, Tourism, and Culture Office of Seruyan Regency

Tabel
Table 7.1.2

Hotel dan Akomodasi Lainnya di Kabupaten Seruyan, 2022
Hotel and Other Accomodation by Subdistrict in Seruyan Regency, 2022

Nama Hotel dan Akomodasi Lainnya <i>Hotel and Other Accomodations</i>	Alamat <i>Address</i>
(1)	(2)
LOSMEN ALHIKMAH	JL. AIS NASUTION NO 23, KELURAHAN KUALA PEMBUANG I, KECAMATAN SERUYAN HILIR
PENGINAPAN ASSALAM 1	JL. MAYJEND. SUPRAPTO NO. 25, KELURAHAN KUALA PEMBUANG I, KECAMATAN SERUYAN HILIR
PENGINAPAN ASSALAM 2	JL. AIS NASUTION, KELURAHAN KUALA PEMBUANG II, KECAMATAN SERUYAN HILIR
LOSMEN HIDAYAH	JL. AIS NASUTION NO.19, KELURAHAN KUALA PEMBUANG I, KECAMATAN SERUYAN HILIR
HOTEL HOLLANDIA	JL. CILIK RIWUT, KELURAHAN KUALA PEMBUANG II, KECAMATAN SERUYAN HILIR
HOTEL JUNJUNG BUIH	JL. MT HARYONO NO. 8A, KELURAHAN KUALA PEMBUANG I, KECAMATAN SERUYAN HILIR
LOSMEN SERUYAN	JL. AIS NASUTION RT. 05/ RW. 02 , KELURAHAN KUALA PEMBUANG I, KECAMATAN SERUYAN HILIR
LOSMEN MAHABBAH	JL. MAYJEND SOEPRAPTO, KELURAHAN KUALA PEMBUANG I, KECAMATAN SERUYAN HILIR
LOSMEN RAHMAT ANUGERAH	JL. AIS NASUTION NO. 19, KELURAHAN KUALA PEMBUANG I, KECAMATAN SERUYAN HILIR
LOSMEN RINA	JL. MAYJEND SUPRAPTO, KELURAHAN KUALA PEMBUANG I, KECAMATAN SERUYAN HILIR
LOSMEN BUNDA	DESA SUNGAI BAKAU, KECAMATAN SERUYAN HILIR TIMUR
LOSMEN ANNISA	JL. KERTA PATI RT 05/02, DESA SEMBULUH I, KECAMATAN DANAU SEMBULUH
LOSMEN 3 SAUDARA	JL. JEND. SUDIRMAN KM. 65 SAMPIT-P BUN, DESA BANGKAL, KECAMATAN SERUYAN RAYA
PENGINAPAN DERMAGA	JL. SERUYAN RT. 05/ RW. 01, DESA PEMBUANG HULU I, KECAMATAN HANAU
HOTEL AWET MUDA	JL. BARKI ENTONG GANG KENANGA, DESA PEMBUANG HULU I, KECAMATAN HANAU
HOTEL ANGKASA	JL. BAKRI ENTONG NO 591 RT 008 RW 002, DESA PEMBUANG HULU I, KECAMATAN HANAU

Lanjutan Tabel/*Continued Table 7.1.2*

Nama Hotel dan Akomodasi Lainnya <i>Hotel and Other Accomodations</i>	Alamat <i>Address</i>
(1)	(2)
LOSMEN ARRAUDAHA	JL. SERUYAN, DESA PEMBUANG HULU I, KECAMATAN HANAU
LOSMEN SEDERHANA	JL. SERUYAN, DESA PEMBUANG HULU I, KECAMATAN HANAU
LOSMEN PUJI RAHAYU	JL. JENDRAL SUDIRMAN KM. 142 SIMPANG 3, DESA PEMBUANG HULU I, KECAMATAN HANAU
LOSMEN RIDHO ILAHI	JL. JENDRAL SUDIRMAN KM 143, SIMPANG 3, DESA PEMBUANG HULU I, KECAMATAN HANAU
PENGINAPAN SRI REJEKI USMAN	JL. BAKRIE ENTONG, DESA PEMBUANG HULU I, KECAMATAN HANAU
PENGINAPAN SOLEHA	JL. JENDRAL SUDIRMAN RT 08 KM 124, DESA ASAM BARU, KECAMATAN DANAU SELULUK
LOSMEN SEDERHANA	JL. JENDRAL SUDIRMAN KM 123 ASAM BARU RT 08, DESA ASAM BARU, KECAMATAN DANAU SELULUK
PENGINAPAN SERUYAN	JL. JENDRAL SUDIRMAN KM 124 RT 08, DESA ASAM BARU, KECAMATAN DANAU SELULUK
PENGINAPAN SARDILA	JL. JENDERAL SUDIRMAN KM 124 RT 08, DESA TANJUNG HARA, KECAMATAN DANAU SELULUK
LOSMEN SERUYAN MAS	JL. TAJUDDIN KUSUMA RT 09, KELURAHAN RANTAU PULUT, KECAMATAN SERUYAN TENGAH
LOSMEN MANJUL PERMAI	JL. BERINGIN RT 04 RW 02, DESA TUMBANG MANJUL, KECAMATAN SERUYAN HULU
LOSMEN 3 PUTRI	JL. BERINGIN RT 5, DESA TUMBANG MANJUL, KECAMATAN SERUYAN HULU

Sumber/*Source*: BPS, *Updating Jasa Akomodasi 2019*/BPS-*Statistics Indonesia, Updating Accomodation Services 2019*

Tabel
Table 7.1.3

Jumlah Objek Wisata menurut Kecamatan di Kabupaten Seruyan, 2021-2022
Number of Tourism Object by Subdistrict in Seruyan Regency, 2021-2022

Kecamatan Subdistrict	2021	2022
(1)	(2)	(3)
Seruyan Hilir	3	3
Seruyan Hilir Timur	3	4
Danau Sembuluh	3	3
Seruyan Raya	2	2
Hanau	2	2
Danau Seluluk	1	1
Seruyan Tengah	1	1
Batu Ampar	-	-
Seruyan Hulu	1	1
Suling Tambun	1	1
Seruyan	17	18

Sumber/Source: Dinas Kepemudaan, Olahraga, Pariwisata, dan Kebudayaan Kabupaten Seruyan/Youth, Sport, Tourism, and Culture Office of Seruyan Regency

Tabel 7.1.3 Jumlah Objek Wisata menurut Kecamatan di Kabupaten Seruyan, 2021-2022
Number of Tourism Object by Subdistrict in Seruyan Regency, 2021-2022

Kecamatan Subdistrict	2021	2022
(1)	(2)	(3)
Seruyan Hilir	3	3
Seruyan Hilir Timur	3	4
Danau Sembuluh	3	3
Seruyan Raya	2	2
Hanau	2	2
Danau Seluluk	1	1
Seruyan Tengah	1	1
Batu Ampar	-	-
Seruyan Hulu	1	1
Suling Tambun	1	1
Seruyan	17	18

Sumber/Source: Dinas Kepemudaan, Olahraga, Pariwisata, dan Kebudayaan Kabupaten Seruyan/Youth, Sport, Tourism, and Culture Office of Seruyan Regency

Tabel
Table 7.1.4

Potensi Objek Wisata di Kabupaten Seruyan, 2022
Potion of Tourism Object in Seruyan Regency, 2022

Objek Wisata <i>Tourism Object</i>	Lokasi <i>Locations</i>	Keterangan <i>Information</i>
(1)	(2)	(3)
Kecamatan Seruyan Hilir		
Pantai Tanjung Siamuk	Desa Sungai Undang	Alam (Mangrove)
Taman Nasional Tanjung Puting	Desa Baung	Taman Konservasi
Taman Konservasi	Desa Sungai Perlu	Alam
Kecamatan Seruyan Hilir Timur		
Pantai Sungai Bakau	Desa Sungai Bakau	Ekowisata
Pantai 1000 Cemara	Desa Sungai Bakau	Ekowisata
Agrowisata	Desa Bangun Harja	Wisata Buatan
Lago	Desa Pematang Panjang	Wisata Buatan
Kecamatan Danau Sembuluh		
Dermaga Wisata Desa Sembuluh I	Desa Sembuluh I	Alam
Meriam Penganten	Desa Sembuluh I	Wisata Budaya
Dermaga Wisata Teluk Sebungkok	Desa Sembuluh II	Wisata Buatan
Kecamatan Seruyan Raya		
Rumah Betang Cagar Budaya	Desa Bangkal	Wisata Budaya
Sungai Rungau	Desa Terawan	Alam
Kecamatan Hanau		
Danau Seluluk	Desa Derangga	Alam
Seluang Mas	Kecamatan Hanau	Taman Konservasi

Lanjutan Tabel/*Continued Table 7.1.4*

Objek Wisata Tourism Object	Lokasi Locations	Keterangan Information
(1)	(2)	(3)
Kecamatan Danau Seluluk		
Teluk Buaya	Desa Asam Baru	Buatan
Kecamatan Seruyan Tengah		
Desa Tangga Batu	Kecamatan Seruyan Tengah	Wisata Budaya
Kecamatan Batu Ampar		
-	-	-
Kecamatan Seruyan Hulu		
Situs Tangga Batu	Kecamatan Seruyan Hulu	Wisata Budaya
Kecamatan Suling Tambun		
Air Terjun Suling Tambun	Kecamatan Suling Tambun	Air Terjun

Sumber/Source: Dinas Kepemudaan, Olahraga, Pariwisata, dan Kebudayaan Kabupaten Seruyan/*Youth, Sport, Tourism, and Culture Office of Seruyan Regency*

7.2 TRANSPORTASI / TRANSPORTATION

Tabel 7.2.1 Agen Travel Angkutan Darat di Kabupaten Seruyan, 2022
Table *Travel Agent in Seruyan Regency, 2022*

Agen Travel Angkutan Darat Travel Agent	Alamat Address	Keterangan Information
(1)	(2)	(3)
CV. MELATI SERUYAN	Jl. Ais Nasution (Seruyan Hilir)	Kuala Pembuang - Sampit
CV. MELATI RAYA	Jl. Dr. Adam Malik (Seruyan Hilir)	Kuala Pembuang - Sampit
PT. PERDANA TRAVEL	Jl. Ais Nasution (Seruyan Hilir)	Kuala Pembuang - Sampit
CV. PERDANA TRAVEL	Jl. Ais Nasution (Seruyan Hilir)	Kuala Pembuang - Sampit
CV. MELATI TRAVEL	Jl. Brigjen Katamso (Seruyan Hilir)	Kuala Pembuang - Sampit
CV. BINTANG BARU TRAVEL	Jl. Brigjen Katamso (Seruyan Hilir)	Kuala Pembuang - Sampit - Palangka Raya - Buntok
CV. PUTRA BORNEO TRAVEL	Jl. Brigjen Katamso (Seruyan Hilir)	Kuala Pembuang - Palangka Raya
CV. MENTARI TRAVEL	Jl. Dr. Adam Malik (Seruyan Hilir)	Kuala Pembuang - Sampit - Palangka Raya - Banjarmasin
PT. YESSOE TRAVEL	Jl. Jend. Sudirman (Hanau)	Pangkalan Bun - Sampit - Palangka Raya - Banjarmasin
CV. LOGOS	Jl. Jend. Sudirman (Hanau)	Pangkalan Bun - Sampit - Palangka Raya - Banjarmasin
CV. AGUNG MULYA	Jl. Jend. Sudirman (Hanau)	Pangkalan Bun - Sampit - Palangka Raya - Banjarmasin
CV. ASAM BARU TRAVEL	Jl. Jend. Sudirman (Hanau)	Pangkalan Bun - Sampit - Palangka Raya - Banjarmasin
DAFA TRAVEL	Jl. Jend. Sudirman (Hanau)	Pangkalan Bun - Sampit - Palangka Raya - Banjarmasin

Sumber/Source: Dinas Kepemudaan, Olahraga, Pariwisata, dan Kebudayaan Kabupaten Seruyan/*Youth, Sport, Tourism, and Culture Office of Seruyan Regency*

Tabel
Table 7.2.2**Panjang Jalan menurut Kecamatan dan Tingkat Kewenangan Pemerintahan di Kabupaten Seruyan (km), 2022**
Length of Roads by Subdistrict and Level of Government Authority in Seruyan Regency (km), 2022

Kecamatan Subdistrict	Negara State	Provinsi Province	Kabupaten Regency	Jumlah Total
(1)	(2)	(3)	(4)	(5)
Seruyan Hilir	NA	...	260,83	260,83
Seruyan Hilir Timur	NA	...	121,26	121,26
Danau Sembuluh	NA	...	32,24	32,24
Seruyan Raya	NA	...	65,00	65,00
Hanau	NA	...	35,00	35,00
Danau Seluluk	NA	...	69,86	69,86
Seruyan Tengah	NA	...	225,45	225,45
Batu Ampar	NA	...	55,80	55,80
Seruyan Hulu	NA	...	165,45	165,45
Suling Tambun	NA	...	20,00	20,00
Seruyan	NA	151,30	1050,89	1 050,89

Sumber/Source: Dinas Pekerjaan Umum dan Penataan Ruang Kabupaten Seruyan/*Public Work and Spatial Planning Office of Seruyan Regency*

Tabel
Table 7.2.3

Panjang Jalan Kabupaten menurut Kecamatan dan Jenis Permukaan Jalan di Kabupaten Seruyan (km), 2022
Length of Regency Roads by Subdistrict and Type of Road Surface in Seruyan Regency (km), 2022

Kecamatan Subdistrict	Aspal Paved	Tidak Diaspal Not Paved	Lainnya Other	Jumlah Total
(1)	(2)	(3)	(4)	(5)
Seruyan Hilir	73,71	25,75	161,37	260,83
Seruyan Hilir Timur	26,76	60,80	33,70	121,26
Danau Sembuluh	17,30	2,50	12,44	32,24
Seruyan Raya	31,85	-	33,15	65,00
Hanau	11,90	5,40	17,70	35,00
Danau Seluluk	15,24	8,32	46,30	69,86
Seruyan Tengah	49,99	54,10	121,36	225,45
Batu Ampar	13,20	24,05	18,55	55,80
Seruyan Hulu	-	0,20	165,25	165,45
Suling Tambun	-	-	20,00	20,00
Seruyan	239,95	181,12	629,82	1 050,89

Sumber/Source: Dinas Pekerjaan Umum dan Penataan Ruang Kabupaten Seruyan/*Public Work and Spatial Planning Office of Seruyan Regency*

Tabel
Table 7.2.4

Panjang Jalan Kabupaten menurut Kecamatan dan Kondisi Jalan di Kabupaten Seruyan (km), 2022
Length of Regency Roads by Subdistrict and Road Condition in Seruyan Regency (km), 2022

Kecamatan <i>Subdistrict</i>	Baik <i>Good</i>	Sedang <i>Average</i>	Rusak <i>Damaged</i>	Rusak Berat <i>Severely Damaged</i>
(1)	(2)	(3)	(4)	(5)
Seruyan Hilir	260,83	260,83
Seruyan Hilir Timur	121,26	121,26
Danau Sembuluh	32,24	32,24
Seruyan Raya	65,00	65,00
Hanau	35,00	35,00
Danau Seluluk	69,86	69,86
Seruyan Tengah	225,45	225,45
Batu Ampar	55,80	55,80
Seruyan Hulu	165,45	165,45
Suling Tambun	20,00	20,00
Seruyan	...	151,30	1050,89	1 050,89

Sumber/Source: Dinas Pekerjaan Umum dan Penataan Ruang Kabupaten Seruyan/*Public Work and Spatial Planning Office of Seruyan Regency*

Rp. 847.958

PENGELUARAN PENDUDUK DAN KONSUMSI MAKANAN

POPULATION EXPENDITURE AND FOOD CONSUMPTION

Rata - rata pengeluaran per kapita sebulan menurut kelompok makanan

Average Expenditure per Capita a Month by Group of Food



Persentase Pengeluaran Rata - Rata Perkapita Sebulan

Percentage of Percapita Average Expenditure a month

Konsumsi Makanan
Food Consumption

Konsumsi Non Makanan
Non Food Consumption



55,85%

44,15%



PENJELASAN TEKNIS

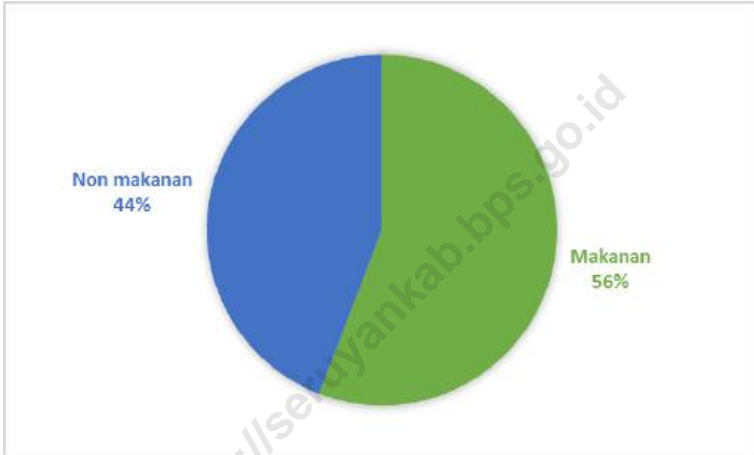
1. **Data pengeluaran dan konsumsi penduduk** menurut kelompok barang diperoleh dari Survei Sosial Ekonomi (Susenas), yang mencakup semua kabupaten/kota di Kalimantan Tengah.
2. **Pelaksanaan Susenas 2018** mencakup 6.920 rumah tangga sampel yang tersebar di seluruh kabupaten/kota di Kalimantan Tengah.
3. **Data konsumsi/pengeluaran rumah tangga** yang dikumpulkan pada Susenas 2018 di bagi menjadi dua kelompok yaitu konsumsi makanan dan bukan makanan.
4. **Konsumsi/pengeluaran makanan** dirinci menjadi 215 komoditi, masing-masing dikumpulkan data kuantitas dan nilainya.
5. **Untuk konsumsi bukan makanan** pada umumnya yang dikumpulkan hanya data nilainya, kecuali untuk beberapa jenis pengeluaran tertentu, seperti penggunaan listrik, air, gas, dan bahan bakar minyak (BBM) yang dikumpulkan kuantitasnya.

TECHNICAL NOTES

1. **Expenditure and consumption data of population** by commodity groups are obtained from the Social Economy Survey (SUSENAS), which includes all regency/Municipality in Kalimantan Tengah.
2. **The Susenas 2018** cover 6.920 households sample spread all over Kalimantan Tengah.
3. **Data consumption/expenditure of households** that is collected on SUSENAS 2018 is divided into two groups namely consumption of food and non-food.
4. **Consumption/expenditure of food** are specified into 215 commodities, which each commodity is collected the quantities and its value.
5. **Non-food consumption**, generally, is collected are only values, except for some specific types of expenditures, such as the use of electricity, water, gas, and fuel oil (BBM), collected quantity.

Gambar 8
Figures

Persentase Rata-Rata Pengeluaran per Kapita Sebulan di Kabupaten Seruyan (%), 2022
Percentage of Average Expenditure per Capita in a Month in Seruyan Regency(%), 2022



Sumber/Source: **BPS, Survei Sosial Ekonomi Nasional (Susenas) Maret 2022**/ BPS-Statistics Indonesia, National Socioeconomic Survey March 2022

Tabel 8.1
Table

Persentase Penduduk menurut Golongan Pengeluaran per Kapita Sebulan di Kabupaten Seruyan, 2022
Percentage of Population by Average Expenditure Per Capita per Month in Seruyan Regency, 2022

Golongan Pengeluaran <i>Expenditure Class</i> (Rupiah)	Persentase Penduduk <i>Percentage of Population</i>
(1)	(2)
< 150 000	-
150 000 – 199 999	-
200 000 – 299 999	-
300 000 – 499 999	1,01
500 000 – 749 000	9,7
750 000 – 999 999	19,04
1 000 000 – 1 499 999	35,79
1 500 000+	34,45

Sumber/Source: **BPS, Survei Sosial Ekonomi Nasional (Susenas) Maret 2022/ BPS-Statistics Indonesia, National Socioeconomic Survey March 2022**

Tabel 8.2
Table**Pengeluaran Rata-Rata Per Kapita Sebulan menurut Kelompok Barang Makanan di Kabupaten Seruyan, 2022**
Average Expenditure per Capita a Month by Group of Food in Seruyan Regency, 2022

Jenis Pengeluaran <i>Kind of Expenditure</i>	Pengeluaran Rata-Rata per Kapita <i>Average Expenditure per Capita (Rupiah)</i>	Persentase <i>Percentage</i>
(1)	(2)	(3)
1. Padi-Padian/ <i>Cereals</i>	105 950	12,49
2. Umbi-Umbian/ <i>Tubers</i>	9 901	1,17
3. Ikan/ <i>Fish</i>	91 247	10,76
4. Daging/ <i>Meat</i>	55 138	6,50
5. Telur dan Susu/ <i>Egg and Milk</i>	48 800	5,76
6. Sayur-Sayuran/ <i>Vegetables</i>	84 064	9,91
7. Kacang-Kacangan/ <i>Legumens</i>	16 112	1,90
8. Buah-Buahan/ <i>Fruits</i>	26 296	3,10
9. Minyak dan Kelapa/ <i>Oils and Fats</i>	29 479	3,48
10. Bahan Minuman/ <i>Beverage Stuffs</i>	30 324	3,58
11. Bumbu-Bumbuan/ <i>Spices</i>	31 060	3,66
12. Bahan Makanan Lainnya/ <i>Miscellaneous Food Items</i>	18 599	2,19
13. Makanan dan Minuman Jadi/ <i>Prepared Food and Drink</i>	167 463	19,75
14. Rokok dan Tembakau/ <i>Tobacco and Betel</i>	133 526	15,75
Total Makanan/<i>Foods</i>	847 958	100,00

Sumber/*Source*: BPS, Survei Sosial Ekonomi Nasional (Susenas) Maret 2022/ *BPS-Statistics Indonesia, National Socioeconomic Survey March 2022*

Tabel 8.3
Table

Pengeluaran Rata-Rata Per Kapita Sebulan menurut Kelompok Barang Bukan Makanan di Kabupaten Seruyan, 2022
Average Expenditure per Capita a Month by Group of Non Food in Seruyan Regency, 2022

Jenis Pengeluaran <i>Kind of Expenditure</i>		Pengeluaran Rata-Rata per Kapita <i>Average Expenditure per Capita (Rupiah)</i>	Persentase <i>Percentage (%)</i>
(1)		(2)	(3)
1.	Perumahan dan Fasilitas Rumah Tangga/ <i>Housing and Household Facility</i>	383 146	57,15
2.	Aneka Barang dan Jasa/ <i>Good and Services</i>	145 090	21,64
3.	Pakaian, Alas Kaki, dan Tutup Kepala/ <i>Clothing, Footwear, and Headgear</i>	26 646	3,97
4.	Barang Tahan Lama/ <i>Durable Goods</i>	63 236	9,43
5.	Pajak, Pungutan, dan Asuransi/ <i>Tax and Insurance</i>	42 766	6,38
6.	Keperluan Pesta dan Upacara/Kenduri/ <i>Parties and Ceremonies</i>	9 489	1,42
Total Bukan Makanan/ <i>Non Foods</i>		670 374	100,00

Sumber/Source: BPS, Survei Sosial Ekonomi Nasional (Susenas) Maret 2022/ *BPS-Statistics Indonesia, National Socioeconomic Survey March 2022*

Tabel
Table 8.4**Pengeluaran Rata-Rata Per Kapita Sebulan menurut
Kelompok Barang Makanan di Kabupaten Seruyan, 2022**
*Average Expenditure per Capita a Month by Group of Food
in Seruyan Regency, 2022*

Jenis Pengeluaran <i>Kind of Expenditure</i>	Golongan Pengeluaran <i>Expenditure Class</i>		
	<150 000	150 000-199 999	200 000-299 999
(1)	(2)	(3)	(4)
1. Padi-Padian/ <i>Cereals</i>
2. Umbi-Umbian/ <i>Tubers</i>
3. Ikan/ <i>Fish</i>
4. Daging/ <i>Meat</i>
5. Telur dan Susu/ <i>Egg and Milk</i>
6. Sayur-Sayuran/ <i>Vegetables</i>
7. Kacang-Kacangan/ <i>Legumens</i>
8. Buah-Buahan/ <i>Fruits</i>
9. Minyak dan Kelapa/ <i>Oils and Fats</i>
10. Bahan Minuman/ <i>Beverage Stuffs</i>
11. Bumbu-Bumbuan/ <i>Spices</i>
12. Bahan Makanan Lainnya/ <i>Miscellaneous Food Items</i>
13. Makanan dan Minuman Jadi/ <i>Prepared Food and Drink</i>
14. Rokok dan Tembakau/ <i>Tobacco and Betel</i>
Total Makanan/ <i>Foods</i>

Lanjutan Tabel/*Continued Table 8.4*

Jenis Pengeluaran <i>Kind of Expenditure</i>	Golongan Pengeluaran <i>Expenditure Class</i>		
	300 000 - 499 999	500 000 - 749 999	750 000 - 999 999
(1)	(5)	(6)	(7)
1. Padi-Padian/ <i>Cereals</i>
2. Umbi-Umbian/ <i>Tubers</i>
3. Ikan/ <i>Fish</i>
4. Daging/ <i>Meat</i>
5. Telur dan Susu/ <i>Egg and Milk</i>
6. Sayur-Sayuran/ <i>Vegetables</i>
7. Kacang-Kacangan/ <i>Legumens</i>
8. Buah-Buahan/ <i>Fruits</i>
9. Minyak dan Kelapa/ <i>Oils and Fats</i>
10. Bahan Minuman/ <i>Beverage Stuffs</i>
11. Bumbu-Bumbuan/ <i>Spices</i>
12. Bahan Makanan Lainnya/ <i>Miscellaneous Food Items</i>
13. Makanan dan Minuman Jadi/ <i>Prepared Food and Drink</i>
14. Rokok dan Tembakau/ <i>Tobacco and Betel</i>
Total Makanan/ <i>Foods</i>

Lanjutan Tabel/Continued Table 8.4

Jenis Pengeluaran <i>Kind of Expenditure</i>	Golongan Pengeluaran <i>Expenditure Class</i>		Rata-Rata Pengeluaran per Kapita Sebulan <i>Average Expenditure per Capita per Month</i>
	1 000 000 - 1 499 999	> 1 500 000	
(1)	(8)	(9)	(10)
1. Padi-Padian/ <i>Cereals</i>	105 950
2. Umbi-Umbian/ <i>Tubers</i>	9 901
3. Ikan/ <i>Fish</i>	91 247
4. Daging/ <i>Meat</i>	55 138
5. Telur dan Susu/ <i>Egg and Milk</i>	48 800
6. Sayur-Sayuran/ <i>Vegetables</i>	84 064
7. Kacang-Kacangan/ <i>Legumens</i>	16 112
8. Buah-Buahan/ <i>Fruits</i>	26 296
9. Minyak dan Kelapa/ <i>Oils and Fats</i>	29 479
10. Bahan Minuman/ <i>Beverage Stuffs</i>	30 324
11. Bumbu-Bumbuan/ <i>Spices</i>	31 060
12. Bahan Makanan Lainnya/ <i>Miscellaneous Food Items</i>	18 599
13. Makanan dan Minuman Jadi/ <i>Prepared Food and Drink</i>	167 463
14. Rokok dan Tembakau/ <i>Tobacco and Betel</i>	133 526
Total Makanan/ <i>Foods</i>	847 958

Sumber/Source: BPS, Survei Sosial Ekonomi Nasional (Susenas) Maret 2022/ BPS-Statistics Indonesia, National Socioeconomic Survey March 2022

Tabel 8.5
Table

Pengeluaran Rata-Rata Per Kapita Sebulan menurut Kelompok Barang Bukan Makanan dan Golongan Pengeluaran di Kabupaten Seruyan, 2022
Average Expenditure per Capita a Month by Group of Non Food and Expenditure Class in Seruyan Regency, 2022

Jenis Pegeluaran <i>Kind of Expenditure</i>	Golongan Pengeluaran <i>Expenditure Class</i>		
	<150 000	150 000-199 999	200 000-299 999
(1)	(2)	(3)	(4)
1. Perumahan dan Fasilitas Rumah Tangga/ <i>Housing and Household Facility</i>
2. Aneka Barang dan Jasa/ <i>Good and Services</i>
3. Pakaian, Alas Kaki, dan Tutup Kepala/ <i>Clothing, Footwear, and Headgear</i>
4. Barang Tahan Lama/ <i>Durable Goods</i>
5. Pajak, Pungutan, dan Asuransi/ <i>Tax and Insurance</i>
6. Keperluan Pesta dan Upacara/Kenduri/ <i>Parties and Ceremonies</i>
Total Bukan Makanan/ <i>Non Foods</i>

Lanjutan Tabel/Continued Table 8.5

Jenis Pengeluaran <i>Kind of Expenditure</i>	Golongan Pengeluaran <i>Expenditure Class</i>		
	300 000 - 499 999	500 000 - 749 999	750 000 - 999 999
(1)	(5)	(6)	(7)
1. Perumahan dan Fasilitas Rumah Tangga/ <i>Housing and Household Facility</i>
2. Aneka Barang dan Jasa/ <i>Good and Services</i>
3. Pakaian, Alas Kaki, dan Tutup Kepala/ <i>Clothing, Footwear, and Headgear</i>
4. Barang Tahan Lama/ <i>Durable Goods</i>
5. Pajak, Pungutan, dan Asuransi/ <i>Tax and Insurance</i>
6. Keperluan Pesta dan Upacara/Kenduri/ <i>Parties and Ceremonies</i>
Total Bukan Makanan/ <i>Non Foods</i>

Lanjutan Tabel/*Continued Table 8.5*

Jenis Pengeluaran <i>Kind of Expenditure</i>	Golongan Pengeluaran <i>Expenditure Class</i>		Rata-Rata Pengeluaran per Kapita Sebulan <i>Average Expenditure per Capita per Month</i>
	1 000 000 - 1 499 999	> 1 500 000	
(1)	(8)	(9)	(10)
1. Perumahan dan Fasilitas Rumah Tangga/ <i>Housing and Household Facility</i>	383 146
2. Aneka Barang dan Jasa/ <i>Good and Services</i>	145 090
3. Pakaian, Alas Kaki, dan Tutup Kepala/ <i>Clothing, Footwear, and Headgear</i>	26 646
4. Barang Tahan Lama/ <i>Durable Goods</i>	63 236
5. Pajak, Pungutan, dan Asuransi/ <i>Tax and Insurance</i>	42 766
6. Keperluan Pesta dan Upacara/Kenduri/ <i>Parties and Ceremonies</i>	9 489
Total Bukan Makanan/ <i>Non Foods</i>	670 374

Sumber/*Source*: BPS, Survei Sosial Ekonomi Nasional (Susenas) Maret 2022/*BPS-Statistics Indonesia, National Socioeconomic Survey March 2022*

Tabel
Table 8.6

Persentase Pengeluaran Rata-Rata Per Kapita Sebulan untuk Makanan dan Bukan Makanan di Kabupaten Seruyan (%), 2010-2022
Percentage of Per Capita Average Expenditure a Month of Food and Non Food in Seruyan Regency (%), 2010-2022

Tahun Year	Konsumsi Makanan Food Consumption	Konsumsi Non Makanan Non Food Consumption
(1)	(2)	(3)
2011	62,02	37,98
2012	63,05	36,95
2013	58,78	41,22
2014	56,7	43,3
2015	53,49	46,51
2016	52,48	47,52
2017	58,48	41,52
2018	52,72	47,28
2019	51,33	48,67
2020	52,72	47,28
2021	57,05	42,95
2022	55,85	44,15

Sumber/Source: BPS, Survei Sosial Ekonomi Nasional (Susenas) Maret 2022/ BPS-Statistics Indonesia, National Socioeconomic Survey March 2022

BAB 9

SISTEM NERACA NASIONAL SYSTEM OF REGIONAL ACCOUNTS



PDB Atas Dasar Harga Berlaku
Gross Domestic Product at Current Market Prices

Rp. 10,808 Miliar
Billion

PDB Atas Dasar Harga Konstan
Gross Domestic Product at Constant Market Prices

Rp. 6,275 Miliar
Billion

**Laju Pertumbuhan Ekonomi PDRB
Atas Dasar Harga Konstan**
*Growth Rate GDP at Constant
Market Price*



4,01%

**Sektor dengan Kontribusi
Terbesar PDRB**

The most contributed Sector in PDB

Pertanian, Kehutanan dan Perikanan
Agriculture, Forestry and Fishing

**Sektor dengan Laju pertumbuhan
terbesar**

Sector with the highest growth

**Perdagangan Besar dan Eceran;
Reparasi Mobil dan Sepeda Motor**

*Wholesale and Retail Trade;
Repair of Motor Vehicles and Motorcycles*



PENJELASAN TEKNIS

1. **Penghitungan statistik neraca regional** yang digunakan di sini mengikuti buku petunjuk yang diterbitkan oleh Perserikatan Bangsa Bangsa yang dikenal sebagai "Sistem Neraca Nasional". Namun, penerapan statistik neraca regional tersebut telah disesuaikan dengan kondisi sosial ekonomi Kalimantan Tengah.
2. **Produk Domestik Regional Bruto (PDRB)** pada tingkat regional (provinsi) menggambarkan kemampuan suatu wilayah untuk menciptakan output (nilai tambah) pada suatu waktu tertentu. Untuk menyusun PDRB digunakan 2 pendekatan yaitu Lapangan Usaha dan Pengeluaran. PDRB dari sisi lapangan usaha merupakan penjumlahan seluruh komponen nilai tambah bruto yang mampu diciptakan oleh sektor-sektor ekonomi atas berbagai aktivitas produksinya. Sedangkan dari sisi penggunaan menjelaskan tentang penggunaan dari nilai tambah tersebut.
3. **PDRB menurut lapangan usaha** mengalami perubahan klasifikasi dari 9 lapangan usaha menjadi 17 lapangan usaha. PDRB menurut lapangan usaha dirinci menurut total nilai tambah dari seluruh sektor ekonomi yang mencakup lapangan usaha Pertanian, Kehutanan, dan Perikanan;

TECHNICAL NOTES

1. **Calculation of regional accounts statistics** which is used here follows the user guide published by the United Nations known as the "System of National Accounts". However, the application of regional account statistics has been adjusted to the socio-economic conditions of Kalimantan Tengah.
2. **Gross Regional Domestic Product (GRDP)** at the regional level (provinces) is the basic measure of the value added arising from economic. To compile these statistics, two approaches have been used, i.e. "production approach" and "expenditure approach". The first approach is to measure value added produced by various kinds of economic activities, while the second approach is to measure final uses of the country's output. In other words, GRDP is the sum of total value added produced by all economic industries (activities) and the way of using it.
3. **GRDP by origin** changes from 9 sectors to 17 industries. GRDP by industry classified by types of economic activities such as Agriculture, Forestry and Fishing; Mining and Quarrying; Manufacturing; Electricity and Gas; Water Supply, Sewerage, Waste Management, and Remediation

Pertambangan dan Penggalian; Industri Pengolahan; Pengadaan Listrik dan Gas; Pengadaan Air, Pengelolaan Sampah, Limbah, dan Daur Ulang; Kostruksi; Perdagangan Besar dan Eceran, Reparasi Mobil dan Sepeda Motor; Transportasi dan Pergudangan; Penyediaan Akomodasi dan Makan Minum; Informasi dan Komunikasi; Jasa Keuangan dan Asuransi; Real Estat; Jasa Perusahaan; Administrasi Pemerintahan, Pertahanan dan Jaminan Sosial Wajib; Jasa Pendidikan; Jasa Kesehatan dan Kegiatan Sosial; dan Jasa Lainnya.

4. **PDRB menurut pengeluaran** mengalami perubahan klasifikasi dimana pengeluaran konsumsi Lembaga Non Profit yang Melayani Rumah Tangga (LNPR) yang sebelumnya termasuk bagian dari pengeluaran konsumsi rumah tangga menjadi komponen terpisah. Sehingga klasifikasi PDRB menurut pengeluaran dirinci menjadi 7 komponen yaitu komponen Pengeluaran Konsumsi Rumah Tangga, Pengeluaran Konsumsi LPNRT, Pengeluaran Konsumsi Pemerintah, Pembentukan Modal Tetap Bruto, Perubahan Inventori, Ekspor dan Impor.
5. **Pengeluaran konsumsi rumah tangga** mencakup berbagai pengeluaran konsumsi akhir rumah tangga atas barang dan jasa untuk memenuhi kebutuhan

Activities; Construction; Wholesale and Retail Trade, Repair of Motor Vehicles and Motorcycles; Transportation and Storage; Accommodation and Food Service Activities; Information and Communication; Financial and Insurance Activities; Real Estate Activities; Business Activities; Public Administration; Defence and Compulsory Social Security; Education; Human Health and Social Work Activities; and Other Service Activities.

4. **GRDP by expenditure** changes the classification where consumption expenditure Non-profit Institutions Serving Households (NPISH) previously included as part of household consumption expenditure is separately divided onto it separte component. So that, GRDP by type of expenditure is classified into: household consumption expenditure, NPISH consumption expenditure, government consumption expenditure, gross fixed capital formation, changes in inventories, export and imports.
5. **Household consumption expenditure** consist of expenditure incurred by households, whice are used for both individual or collective needs. Household consumption are

individu ataupun kelompok secara langsung. Pengeluaran rumah tangga disini mencakup makanan dan minuman selain restoran; pakaian, alas kaki, dan jasa perawatannya; perumahan dan perlengkapan rumah tangga; kesehatan dan pendidikan; transportasi dan komunikasi; restoran dan hotel serta lainnya.

6. **Sektor Lembaga Non-Profit yang Melayani Rumah Tangga (LNPR)** muncul sebagai sektor tersendiri dalam suatu perekonomian wilayah. Sektor ini berperan dalam menyediakan barang dan jasa bagi anggotanya maupun bagi rumah tangga secara gratis atau pada tingkat harga yang tidak berarti secara ekonomi. Harga yang tak berarti secara ekonomi artinya harga tersebut biasanya dibawah harga pasar (tidak mengikuti harga pasar yang berlaku).
7. **Pengeluaran Pemerintah** mencakup pembelian barang dan jasa yang bersifat rutin, pembayaran upah dan gaji pegawai, transfer sosial dalam bentuk barang, perkiraan penyusutan barang modal, dan nilai output dari Bank Indonesia, dikurangi dengan nilai penjualan barang dan jasa yang dihasilkan unit produksi yang tak dapat dipisahkan dari aktivitas pemerintahan.
8. **Pembentukan Modal Tetap Bruto** mencakup penambahan

classified into food and beverages other than restaurants; clothing, footwear, and related maintenance services; housing and households equipment; health and education; transport and communication; reaturants and hotels; and others.

6. **Sektor Non-profit Institutions Serving Households (NPISH)** appears as a separate sector in the economy region. This sector role in providing goods and services to its members as well as to households free or at prices that are not economically significant. Price economically insignificant meaning prices are usually below the market price (does not follow the prevailing market price).
7. **Government Consumption Expenditure** include the purchase of goods and services that are routine, payment of wages and salaries, social transfers in kind, the estimated depreciation of capital goods, and the output value of Bank Indonesia, reduced by the value of sales of goods and services produced production unit that is not can be separated from the activities of government.
8. **Gross Fixed Capital Formation** includes the addition and

dan pengurangan aset tetap pada suatu unit produksi, dalam kurun waktu tertentu. Penambahan barang modal mencakup pengadaan, pembuatan, pembelian, sewa beli barang modal baru dari dalam negeri serta barang modal baru dan bekas dari luar negeri (termasuk perbaikan besar, transfer atau barter barang modal), dan pertumbuhan aset sumberdaya hayati yang dibudidaya. Sedangkan pengurangan barang modal mencakup penjualan, transfer atau barter, dan sewa beli barang modal bekas pada pihak lain. Kehilangan yang disebabkan oleh bencana alam tidak dicatat sebagai pengurangan.

9. Ekspor barang dan jasa merupakan transaksi perdagangan barang dan jasa dari penduduk (residen) ke bukan penduduk (non-residen). Impor barang dan jasa adalah transaksi perdagangan dari bukan penduduk ke penduduk. Ekspor atau impor barang terjadi pada saat terjadi perubahan hak kepemilikan barang antara penduduk dengan bukan penduduk (dengan atau tanpa perpindahan fisik barang tersebut).

10. Produk Domestik Regional Bruto maupun agregat turunannya disajikan dalam 2 (dua) versi penilaian, yaitu atas dasar "harga berlaku" dan atas

subtraction of fixed assets on a unit of production, within a certain time. Addition of capital goods include the procurement, manufacture, purchase, financial leasing of new capital goods from domestic as well as new and used capital goods from abroad (including major repairs, transfer or barter capital goods), and growth asset cultivated biological resources. While the reduction in capital goods include the sale, transfer or barter, financial leasing of used capital goods to other parties. Exceptions loss caused by natural disasters is not recorded as a reduction.

9. Exports of goods and services are the trade transaction of goods and services from the population (resident) to non residents. Imports of goods and services are trade transactions from non-residents to residents. Export or import of goods occurs when there is a change of property rights among the population with non-resident (with or without physical movement of goods).

10. Gross Regional Domestic Product as well as its derivatives are presented in aggregate 2 (two) versions of the assessment, namely on the basis of "current price" and

dasar "harga konstan". Disebut sebagai harga berlaku karena seluruh agregat dinilai dengan menggunakan harga pada tahun berjalan, sedangkan harga konstan penilaiannya didasarkan kepada harga satu tahun dasar tertentu. Dalam publikasi di sini digunakan harga tahun 2010 sebagai dasar penilaian.

11. Laju pertumbuhan Produk Domestik Regional Bruto

diperoleh dari perhitungan PDRB atas dasar harga konstan. Diperoleh dengan cara mengurangi nilai PDRB pada tahun ke n terhadap nilai pada tahun ke n-1 (tahun sebelumnya), dibagi dengan nilai pada tahun ke n-1, kemudian dikalikan dengan 100 persen. Laju pertumbuhan menunjukkan perkembangan agregat pendapatan dari satu waktu tertentu terhadap waktu sebelumnya.

12. Pembentukan Modal Tetap Bruto

mencakup pengadaan, pembuatan dan pembelian barang modal. Barang modal dimaksud adalah barang-barang yang digunakan untuk proses produksi, tahan lama atau yang mempunyai umur pemakaian lebih dari satu tahun seperti bangunan, mesin-mesin dan alat angkutan. Termasuk pula di sini perbaikan besar (berat) yang sifatnya memperpanjang umur atau mengubah bentuk atau kapasitas barang modal tersebut.

on the basis of "constant prices". Known as the current prices because the entire aggregate valued by using the price in the current year, while the constant price valuation is based on the price of a particular base year. In this publication, used 2010 as the base year.

11. The growth rate of Gross Regional Domestic Product

obtained from the calculation of GRDP at constant prices. Obtained by subtracting the value of GRDP in year n to the value in year n-1 (previous year), divided by the value in year n-1, and then multiplied by 100 percent. The growth rate shows the development of income aggregate of a particular time to the previous time.

12. Gross Fixed Capital Formation

includes the procurement, manufacture and purchase of capital goods. Capital goods are goods which is used for the production process, or that have durable life of more than one year such as buildings, machinery and transportation equipment. Included here is also a huge improvement (heavy) that the nature is to extend or alter the form or Capacity of the capital goods. Capital expenditures for military purposes are not covered here

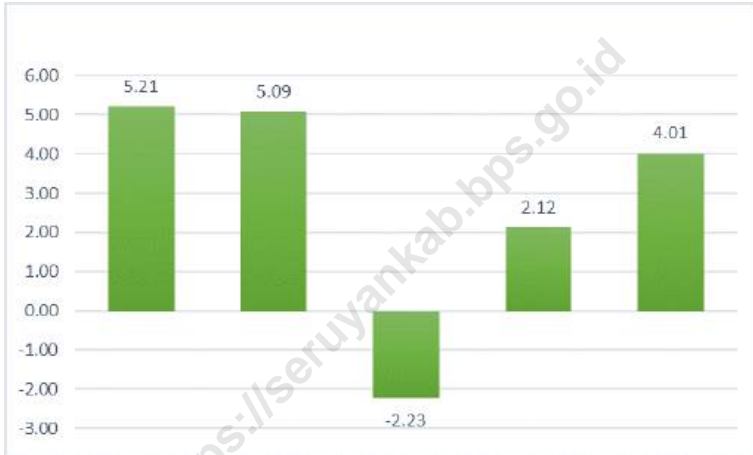
Pengeluaran barang modal untuk keperluan militer tidak dicakup di sini tetapi digolongkan sebagai konsumsi pemerintah.

but are classified as government consumption.

<https://seruyankab.bps.go.id>

Gambar 9.1
Figures

Laju Pertumbuhan Produk Domestik Bruto Atas Dasar Harga Konstan 2010 Menurut Lapangan Usaha (persen), 2018-2022
Growth Rate of Gross Domestic Product at 2010 Constant Market Prices by Industry (percent) (%), 2018-2022



Sumber/Source: Berbagai sensus, survei, dan sumber lain, BPS/*Various census, survey, and other sources, BPS-Statistics Indonesia*

Tabel 9.1 **Produk Domestik Bruto Atas Dasar Harga Berlaku Menurut Lapangan Usaha (miliar rupiah), 2018-2022**
Gross Domestic Product at Current Market Prices by Industry (billion rupiahs), 2018-2022

Lapangan Usaha Industrial Origin	2018	2019	2020	2021*	2022**
(1)	(2)	(3)	(4)	(5)	(6)
1. Pertanian, Kehutanan, dan Perikanan/ <i>Agriculture, Forestry, and Fishing</i>	2 828,3	2 988,0	3 166,2	3 697,6	4 121,2
2. Pertambangan dan Penggalian/ <i>Mining and Quarrying</i>	53,2	58,0	56,0	56,6	60,3
3. Industri Pengolahan/ <i>Manufacturing</i>	2 603,7	2 726,4	2 710,6	3 184,5	3 449,8
4. Pengadaan Listrik dan Gas/ <i>Electricity and Gas</i>	1,4	1,5	1,6	1,6	1,7
5. Pengadaan Air, Pengelolaan Sampah, Limbah, dan Daur Ulang/ <i>Water supply, Sewerage, Waste Management and Remediation Activities</i>	1,3	1,4	1,4	1,6	1,5
6. Konstruksi/ <i>Construction</i>	723,1	767,4	749,6	835,5	889,0
7. Perdagangan Besar dan Eceran; Reparasi Mobil dan Sepeda Motor/ <i>Wholesale and Retail Trade; Repair of Motor Vehicles and Motorcycles</i>	537,3	584,0	565,8	578,3	636,9
8. Transportasi dan Pergudangan/ <i>Transportation and Storage</i>	178,7	194,0	212,6	216,5	232,2

Lanjutan Tabel/Continued Table 9.1

Lapangan Usaha Industrial Origin	2018	2019	2020	2021*	2022**
(1)	(2)	(3)	(4)	(5)	(6)
9. Penyediaan Akomodasi dan Makan Minum/ <i>Accommodation and Food Service Activities</i>	97,2	103,1	106	108,3	115,6
10. Informasi dan Komunikasi/ <i>Information and Communication</i>	53,1	57,9	66,4	71,7	73,9
11. Jasa Keuangan dan Asuransi/ <i>Financial and Insurance Activities</i>	74,6	80,5	88,6	95,6	104,4
12. Real Estat/ <i>Real Estate Activities</i>	126,1	135,0	141,0	148,7	160,5
13. Jasa Perusahaan/ <i>Business Activities</i>	0,9	0,9	1,0	0,9	1,0
14. Administrasi Pemerintahan, Pertahanan dan Jaminan Sosial Wajib/ <i>Public Administration and Defence; Compulsory Social Security</i>	322,2	355,5	370,8	336,6	367,4
15. Jasa Pendidikan/ <i>Education</i>	274,8	299,9	324,2	336,8	359,8
16. Jasa Kesehatan dan Kegiatan Sosial/ <i>Human Health and Social Work Activities</i>	118,4	127,2	135,9	146,9	155,2
17. Jasa lainnya/ <i>Other Services Activities</i>	67,7	71,5	71,2	72,5	78,4
PDRB/GRDP	8 062,0	8 552,2	8 768,9	9 890,2	10 808,8

Catatan/Note: *) Angka Sementara/ Preliminary Figures

**) Angka Sangat Sementara/ Very Preliminary Figures

Sumber/Source: Berbagai sensus, survei, dan sumber lain, BPS/Variou census, survey, and other sources, BPS-Statistics Indonesia

Tabel
Table 9.2

**Produk Domestik Bruto Atas Dasar Harga Konstan 2010
Menurut Lapangan Usaha (miliar rupiah), 2018-2022
Gross Domestic Product at Constant Market Prices by
Industry (billion rupiahs), 2018-2022**

Lapangan Usaha Industrial Origin	2018	2019	2020	2021*	2022**
(1)	(2)	(3)	(4)	(5)	(6)
1. Pertanian, Kehutanan, dan Perikanan/Agriculture, Forestry, and Fishing	2 130,7	2 249,1	2 211,2	2 243,8	2 336,5
2. Pertambangan dan Penggalian/ Mining and Quarrying	35,6	37,4	37,0	36,8	38,0
3. Industri Pengolahan/Manufacturing	1 859,2	1 960,4	1 870,5	1 916,1	1 992,6
4. Pengadaan Listrik dan Gas/Electricity and Gas	0,9	1,0	1,0	1,1	1,1
5. Pengadaan Air, Pengelolaan Sampah, Limbah, dan Daur Ulang/ Water supply, Sewerage, Waste Management and Remediation Activities	0,9	1,0	0,9	1,0	0,9
6. Konstruksi/Construction	489,8	495,8	464,1	498,8	520,7
7. Perdagangan Besar dan Eceran; Reparasi Mobil dan Sepeda Motor/ Wholesale and Retail Trade; Repair of Motor Vehicles and Motorcycles	342,8	359,0	357,8	362,5	385,9
8. Transportasi dan Pergudangan/ Transportation and Storage	119,5	125,4	131,1	132,6	135,7

Lanjutan Tabel/*Continued Table* 9.2

Lapangan Usaha Industrial Origin	2018	2019	2020	2021*	2022**
(1)	(2)	(3)	(4)	(5)	(6)
9. Penyediaan Akomodasi dan Makan Minum/ <i>Accommodation and Food Service Activities</i>	64,4	66,6	66,4	67,1	69,8
10. Informasi dan Komunikasi/ <i>Information and Communication</i>	44,7	46,4	49,2	52,4	53,7
11. Jasa Keuangan dan Asuransi/ <i>Financial and Insurance Activities</i>	56,6	60,6	65,6	68,1	69,1
12. Real Estat/ <i>Real Estate Activities</i>	91,9	96,4	99,5	101,8	105,4
13. Jasa Perusahaan/ <i>Business Activities</i>	0,6	0,6	0,6	0,6	0,6
14. Administrasi Pemerintahan, Pertahanan dan Jaminan Sosial Wajib/ <i>Public Administration and Defence; Compulsory Social Security</i>	226,1	241,3	239,1	227,8	236,0
15. Jasa Pendidikan/ <i>Education</i>	168,2	179,6	190,9	194,3	195,7
16. Jasa Kesehatan dan Kegiatan Sosial/ <i>Human Health and Social Work Activities</i>	74,4	77,3	79,3	84,8	87,5
17. Jasa lainnya/ <i>Other Services Activities</i>	43,9	45,0	44,1	44,1	46,2
PDRB/GRDP	5 750,2	6 042,9	5 908,3	6 033,7	6 275,4

Catatan/Note: *) **Angka Sementara/ Preliminary Figures**

) **Angka Sangat Sementara/ Very Preliminary Figures

Sumber/Source: **Berbagai sensus, survei, dan sumber lain, BPS/Various census, survey, and other sources, BPS-Statistics Indonesia**

Tabel
Table 9.3

**Distribusi Persentase Produk Domestik Bruto Atas Dasar
Harga Berlaku Menurut Lapangan Usaha, 2018-2022**
**Percentage Distribution of Gross Domestic Product at
Current Market Prices by Industry, 2018-2022**

Lapangan Usaha <i>Industrial Origin</i>	2018	2019	2020	2021*	2022**
(1)	(2)	(3)	(4)	(5)	(6)
1. Pertanian, Kehutanan, dan Perikanan/ <i>Agriculture, Forestry, and Fishing</i>	35,08	34,94	36,11	37,39	38,13
2. Pertambangan dan Penggalian/ <i>Mining and Quarrying</i>	0,66	0,68	0,64	0,57	0,56
3. Industri Pengolahan/ <i>Manufacturing</i>	32,30	31,88	30,91	32,20	31,92
4. Pengadaan Listrik dan Gas/ <i>Electricity and Gas</i>	0,02	0,02	0,02	0,02	0,02
5. Pengadaan Air, Pengelolaan Sampah, Limbah, dan Daur Ulang/ <i>Water supply, Sewerage, Waste Management and Remediation Activities</i>	0,02	0,02	0,02	0,02	0,01
6. Konstruksi/ <i>Construction</i>	8,97	8,97	8,55	8,45	8,22
7. Perdagangan Besar dan Eceran; Reparasi Mobil dan Sepeda Motor/ <i>Wholesale and Retail Trade; Repair of Motor Vehicles and Motorcycles</i>	6,67	6,83	6,45	5,85	5,89
8. Transportasi dan Pergudangan/ <i>Transportation and Storage</i>	2,22	2,27	2,42	2,19	2,15

Lanjutan Tabel/*Continued Table* 9.3

Lapangan Usaha Industrial Origin	2018	2019	2020	2021*	2022**
(1)	(2)	(3)	(4)	(5)	(6)
9. Penyediaan Akomodasi dan Makan Minum/ <i>Accommodation and Food Service Activities</i>	1,21	1,21	1,21	1,10	1,07
10. Informasi dan Komunikasi/ <i>Information and Communication</i>	0,66	0,68	0,76	0,72	0,68
11. Jasa Keuangan dan Asuransi/ <i>Financial and Insurance Activities</i>	0,92	0,94	1,01	0,97	0,97
12. Real Estat/ <i>Real Estate Activities</i>	1,56	1,58	1,61	1,50	1,48
13. Jasa Perusahaan/ <i>Business Activities</i>	0,01	0,01	0,01	0,01	0,01
14. Administrasi Pemerintahan, Pertahanan dan Jaminan Sosial Wajib/ <i>Public Administration and Defence; Compulsory Social Security</i>	4,00	4,16	4,23	3,40	3,40
15. Jasa Pendidikan/ <i>Education</i>	3,41	3,51	3,70	3,41	3,33
16. Jasa Kesehatan dan Kegiatan Sosial/ <i>Human Health and Social Work Activities</i>	1,47	1,49	1,55	1,49	1,44
17. Jasa lainnya/ <i>Other Services Activities</i>	0,84	0,84	0,81	0,73	0,73
PDRB/GRDP	100,00	100,00	100,00	100,00	100,00

Catatan/Note: *) **Angka Sementara/ Preliminary Figures**

) **Angka Sangat Sementara/ Very Preliminary Figures

Sumber/Source: **Berbagai sensus, survei, dan sumber lain, BPS/Various census, survey, and other sources, BPS-Statistics Indonesia**

Tabel
Table 9.4

**Laju Pertumbuhan Produk Domestik Bruto Atas Dasar
Harga Konstan 2010 Menurut Lapangan Usaha (persen),
2018-2022**
**Growth Rate of Gross Domestic Product at 2010 Constant
Market Prices by Industry (percent), 2018-2022**

Lapangan Usaha Industrial Origin	2018	2019	2020	2021*	2022**
(1)	(2)	(3)	(4)	(5)	(6)
1. Pertanian, Kehutanan, dan Perikanan/ <i>Agriculture, Forestry, and Fishing</i>	4,44	5,56	-1,68	1,47	4,13
2. Pertambangan dan Penggalian/ <i>Mining and Quarrying</i>	2,75	5,09	-1,23	-0,38	3,00
3. Industri Pengolahan/ <i>Manufacturing</i>	6,94	5,44	-4,58	2,44	3,99
4. Pengadaan Listrik dan Gas/ <i>Electricity and Gas</i>	4,43	3,32	5,88	2,67	1,13
5. Pengadaan Air, Pengelolaan Sampah, Limbah, dan Daur Ulang/ <i>Water supply, Sewerage, Waste Management and Remediation Activities</i>	7,44	2,76	-5,75	9,48	-7,28
6. Konstruksi/ <i>Construction</i>	0,24	1,23	-6,40	7,47	4,39
7. Perdagangan Besar dan Eceran; Reparasi Mobil dan Sepeda Motor/ <i>Wholesale and Retail Trade; Repair of Motor Vehicles and Motorcycles</i>	7,84	4,74	-0,35	1,31	6,46
8. Transportasi dan Pergudangan/ <i>Transportation and Storage</i>	8,69	5,00	4,50	1,14	2,37

Lanjutan Tabel/*Continued Table* 9.4

Lapangan Usaha <i>Industrial Origin</i>	2018	2019	2020	2021*	2022**
(1)	(2)	(3)	(4)	(5)	(6)
9. Penyediaan Akomodasi dan Makan Minum/ <i>Accommodation and Food Service Activities</i>	4,82	3,47	-0,28	0,98	4,07
10. Informasi dan Komunikasi/ <i>Information and Communication</i>	4,14	3,79	6,13	6,41	2,58
11. Jasa Keuangan dan Asuransi/ <i>Financial and Insurance Activities</i>	2,74	7,04	8,27	3,83	1,44
12. Real Estat/ <i>Real Estate Activities</i>	4,63	4,81	3,26	2,28	3,55
13. Jasa Perusahaan/ <i>Business Activities</i>	4,14	4,43	-5,43	0,20	4,45
14. Administrasi Pemerintahan, Pertahanan dan Jaminan Sosial Wajib/ <i>Public Administration and Defence; Compulsory Social Security</i>	6,39	6,72	-0,92	-4,72	3,59
15. Jasa Pendidikan/ <i>Education</i>	5,07	6,77	6,30	1,77	0,76
16. Jasa Kesehatan dan Kegiatan Sosial/ <i>Human Health and Social Work Activities</i>	4,83	3,85	2,53	7,02	3,16
17. Jasa lainnya/ <i>Other Services Activities</i>	2,80	2,44	-2,05	0,05	4,74
PDRB/GRDP	5,21	5,09	-2,23	2,12	4,01

Catatan/Note: *) **Angka Sementara/ Preliminary Figures**

) **Angka Sangat Sementara/ Very Preliminary Figures

Sumber/Source: **Berbagai sensus, survei, dan sumber lain, BPS/Various census, survey, and other sources, BPS-Statistics Indonesia**

Tabel
Table 9.5

Produk Domestik Regional Bruto Atas Dasar Harga Berlaku Menurut Pengeluaran di Kabupaten Seruyan (Miliar Rupiah), 2018-2022
Gross Domestic Regional at Current Market Prices by Type of Expenditure in Seruyan Regency (Billion Rupiahs), 2018-2022

Pengeluaran Expenditures	2018	2019	2020	2021*	2022**
(1)	(2)	(3)	(4)	(5)	(6)
1. Pengeluaran Konsumsi Rumah Tangga / Household Consumption Expenditure	3 409,0	3 715,8	3 812,0	4 089,3	4 355,1
2. Pengeluaran Konsumsi LNPR/ NPISHs Consumption Expenditure	59,3	67,2	64,9	69,4	75,3
3. Pengeluaran Konsumsi Pemerintah/ Government Consumption Expenditure	744,4	752,9	781,8	877,6	817,0
4. Pembentukan Modal Tetap Bruto/ Gross Fixed Capital Formation	3 291,0	3 576,1	3 534,5	3 866,9	3 931,6
5. Perubahan Inventori/ Changes in Inventories	69,5	-23,6	38,6	42,5	31,1
6. Net Ekspor Barang dan Jasa/ Net Exports of Goods and Services	488,6	463,8	536,8	944,4	1 598,6
Produk Domestik Bruto / Gross Domestic Product	8 061,8	8 552,2	8 768,5	9 890,1	10 808,7

Catatan/Note: *) **Angka Sementara/ Preliminary Figures**

) **Angka Sangat Sementara/ Very Preliminary Figures

Sumber/Source: **Berbagai sensus, survei, dan sumber lain, BPS/Various census, survey, and other sources, BPS-Statistics Indonesia**

Tabel
Table 9.6

Produk Domestik Regional Bruto Atas Dasar Harga Konstan 2010 Menurut Pengeluaran di Kabupaten Seruyan (Miliar Rupiah), 2018-2022
Gross Domestic Regional at 2010 Constant Market Prices by Type of Expenditure in Seruyan Regency (Billion Rupiahs), 2018-2022

Pengeluaran Expenditures	2018	2019	2020	2021*	2022**
(1)	(2)	(3)	(4)	(5)	(6)
Pengeluaran Konsumsi					
1. Rumah Tangga / Household Consumption Expenditure	2 254,4	2 338,4	2 356,8	2 435,0	2 482,6
Pengeluaran Konsumsi					
2. LNPRT/NPISHs Consumption Expenditure	41,0	44,6	42,3	43,3	45,5
Pengeluaran Konsumsi					
3. Pemerintah/Government Consumption Expenditure	535,0	539,5	538,9	578,9	533,0
Pembentukan Modal Tetap					
4. Bruto/Gross Fixed Capital Formation	2 308,2	2 400,2	2 306,0	2 445,1	2 432,0
5. Perubahan Inventori/ Changes in Inventories	32,4	-20,9	19,5	20,6	-19,9
6. Net Ekspor Barang dan Jasa/Net Exports of Goods and Services	579,4	741,1	644,9	510,6	802,1
Produk Domestik Bruto / Gross Domestic Product	5 750,3	6 042,8	5 908,3	6 033,6	6 275,4

Catatan/Note: *) **Angka Sementara/ Preliminary Figures**

) **Angka Sangat Sementara/ Very Preliminary Figures

Sumber/Source: **Berbagai sensus, survei, dan sumber lain, BPS/Various census, survey, and other sources, BPS-Statistics Indonesia**

Tabel
Table 9.7

Distribusi Persentase Produk Domestik Regional Bruto Atas Dasar Harga Berlaku Menurut Pengeluaran di Kabupaten Seruyan(Persen), 2018-2022
Percentage Distribution of Gross Regional Domestic Product at Current Prices by Expenditure in Seruyan Regency (Percent), 2018-2022

Pengeluaran Expenditures	2018	2019	2020	2021*	2022**
(1)	(2)	(3)	(4)	(5)	(6)
1. Pengeluaran Konsumsi Rumah Tangga / Household Consumption Expenditure	42,29	43,45	43,47	41,35	40,29
2. Pengeluaran Konsumsi LNPRT/ NPISHs Consumption Expenditure	0,74	0,79	0,74	0,70	0,70
3. Pengeluaran Konsumsi Pemerintah/ Government Consumption Expenditure	9,23	8,80	8,92	8,87	7,56
4. Pembentukan Modal Tetap Bruto/ Gross Fixed Capital Formation	40,82	41,81	40,31	39,10	36,37
5. Perubahan Inventori/Changes in Inventories	0,86	-0,28	0,44	0,43	0,29
6. Net Ekspor Barang dan Jasa/Net Exports of Goods and Services	6,06	5,42	6,12	9,55	14,79
Produk Domestik Bruto / Gross Domestic Product	100,00	100,00	100,00	100,00	100,00

Catatan/Note: *) Angka Sementara/ Preliminary Figures

**) Angka Sangat Sementara/ Very Preliminary Figures

Sumber/Source: Berbagai sensus, survei, dan sumber lain, BPS/Various census, survey, and other sources, BPS-Statistics Indonesia

Tabel
Table 9.8

Laju Pertumbuhan Produk Domestik Regional Bruto Atas Dasar Harga Konstan 2010 Menurut Pengeluaran (Persen), 2018-2022
Growth rate of Gross Regional Domestic Product at 2010 Constant Prices by Expenditure (Percent), 2018-2022

Pengeluaran Expenditures	2018	2019	2020	2021*	2022**
(1)	(2)	(3)	(4)	(5)	(6)
1. Pengeluaran Konsumsi Rumah Tangga / Household Consumption Expenditure	5,52	3,73	0,79	3,32	1,96
2. Pengeluaran Konsumsi LNPRT/ NPISHs Consumption Expenditure	7,24	8,82	-5,14	2,51	5,05
3. Pengeluaran Konsumsi Pemerintah/ Government Consumption Expenditure	6,48	0,85	-0,12	7,43	-7,92
4. Pembentukan Modal Tetap Bruto/ Gross Fixed Capital Formation	7,03	3,98	-3,92	6,03	-0,54
5. Perubahan Inventori/Changes in Inventories	-	-	-	-	-
6. Net Ekspor Barang dan Jasa/Net Exports of Goods and Services	-	-	-	-	-
Produk Domestik Bruto / Gross Domestic Product	5,21	5,09	-2,23	2,12	4,01

Catatan/Note: *) Angka Sementara/ Preliminary Figures

**) Angka Sangat Sementara/ Very Preliminary Figures

Sumber/Source: Berbagai sensus, survei, dan sumber lain, BPS/Various census, survey, and other sources, BPS-Statistics Indonesia

BAB 10

PERBANDINGAN ANTAR KABUPATEN/KOTA
REGENCY/MUNICIPALITY COMPARISON

Tingkat Pengangguran Terbuka

Unemployment Rate

3,96%



Indeks Pembangunan Manusia
Human Development Indeks

68,24



Persentase Penduduk Miskin

Percentage of Population below
Poverty line

7,43%



PENJELASAN TEKNIS

1. **Sumber data** yang digunakan dalam bab ini berasal dari Badan Pusat Statistik Republik Indonesia (BPS- RI).
2. **Indeks Harga Konsumen (IHK)** yang merupakan indikator inflasi di Indonesia. Sejak Januari 2014 IHK dihitung berdasarkan Survei Biaya Hidup (SBH) di 82 kota tahun 2012 yang mencakup sekitar 225–462 komoditas.
3. **Penghitungan statistik neraca regional** yang digunakan di sini mengikuti buku petunjuk yang diterbitkan oleh Perserikatan Bangsa Bangsa yang dikenal sebagai "Sistem Neraca Nasional". Namun, penerapan statistik neraca regional tersebut telah disesuaikan dengan kondisi sosial ekonomi Kalimantan Tengah.
4. **Produk Domestik Regional Bruto (PDRB)** pada tingkat regional (provinsi) menggambarkan kemampuan suatu wilayah untuk menciptakan output (nilai tambah) pada suatu waktu tertentu. Untuk menyusun PDRB digunakan 2 pendekatan yaitu Lapangan Usaha dan Pengeluaran. PDRB dari sisi lapangan usaha merupakan penjumlahan seluruh komponen nilai tambah bruto yang mampu diciptakan oleh sektor-sektor ekonomi atas berbagai aktivitas produksinya. Sedangkan dari sisi penggunaan menjelaskan

TECHNICAL NOTES

1. **Source of data** used in this chapter comes from the BPS Statistics Indonesia (BPS-RI).
2. **Consumer Price Index (CPI)** is the indicator of inflation in Indonesia. Since January 2014, the CPI has been developed from the 2012 Cost of Living Survey (CLS) of 82 cities which is covering 225–462 commodities.
3. **Calculation of regional accounts statistics** which is used here follows the user guide published by the United Nations known as the "System of National Accounts". However, the application of regional account statistics has been adjusted to the socio-economic conditions of Kalimantan Tengah.
4. **Gross Regional Domestic Product (GRDP)** at the regional level (provinces) is the basic measure of the value added arising from economic. To compile these statistics, two approaches have been used, i.e. "production approach" and "expenditure approach". The first approach is to measure value added produced by various kinds of economic activities, while the second approach is to measure final uses of the country's output. In other words, GRDP is the sum of total value added produced by all economic industries (activities) and the way of using it.

tentang penggunaan dari nilai tambah tersebut.

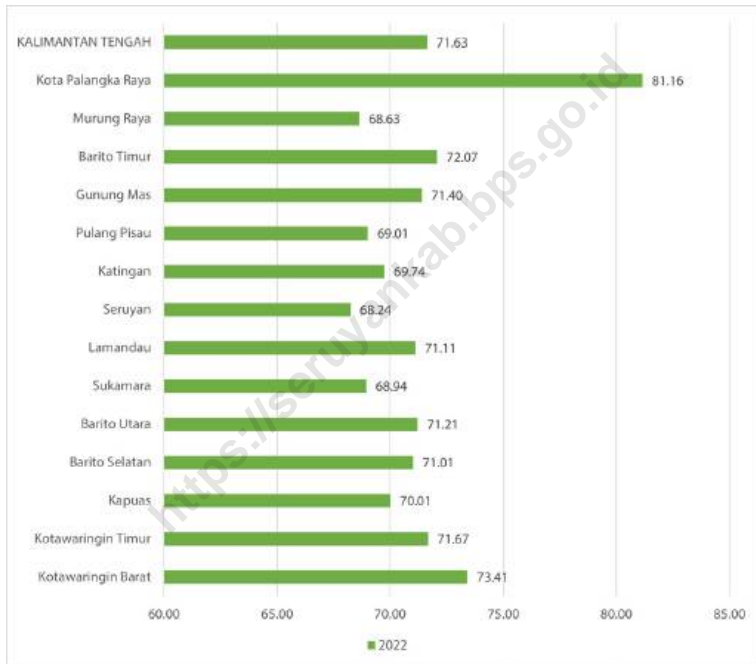
5. **Penduduk miskin** adalah penduduk yang memiliki rata-rata pengeluaran per kapita per bulan di bawah Garis Kemiskinan.
6. **Indeks Pembangunan Manusia (IPM)** adalah ukuran ringkas rata-rata capaian/keberhasilan dimensi utama pembangunan manusia yaitu: umur panjang dan hidup sehat, mempunyai pengetahuan, dan memiliki standar hidup yang layak.

5. **Poor person** is a person whose expenditure per capita per month is below the poverty line.
6. **The Human Development Index (HDI)** is a summary measure of average in key dimension of human development: a long and healthy life, being knowledgeable, and have decent standard of living.

<https://seruyankab.bps.go.id/>

Gambar 10.1
Figures

**Indeks Pembangunan Manusia Menurut Kabupaten/
Kota di Provinsi Kalimantan Tengah, 2022**
*Human Development Index by Regency/Municipality in
Kalimantan Tengah Province, 2022*



Sumber/Source: BPS, Seri Publikasi Indeks Pembangunan Manusia/BPS-Statistics Indonesia, Series of Publication of Human Development Index

Tabel
Table 10.1

Jumlah Penduduk Menurut Kabupaten/Kota di Kalimantan Tengah 2018 - 2022
Population by Regency/Municipality in Kalimantan Tengah Province, 2018 - 2022

Kabupaten/Kota Regency/Municipality	2018¹	2019¹	2020²	2021	2022
(1)	(2)	(3)	(4)	(5)	(6)
Kabupaten/Regency					
Kotawaringin Barat	304,08	312,91	270,4	272,5	274,9
Kotawaringin Timur	456,41	466,37	428,9	432,3	436,1
Kapuas	356,38	358,82	410,4	416,2	423,2
Barito Selatan	135,74	136,80	131,1	131,6	132,0
Barito Utara	130,02	130,71	154,8	157,2	160,2
Sukamara	62,04	64,34	63,5	64,9	66,8
Lamandau	80,51	82,68	97,6	100,5	104,4
Seruyan	197,84	205,88	162,9	164,4	166,1
Katingan	167,71	170,00	162,2	163,1	164,0
Pulang Pisau	126,66	127,12	134,5	135,3	136,2
Gunung Mas	117,46	119,91	135,4	138,4	142,3
Barito Timur	123,56	126,87	113,2	114,2	115,4
Murung Raya	118,20	120,79	111,5	112,4	113,5
Kota/Municipality					
Palangka Raya	283,61	291,67	293,5	299,0	305,9
Kalimantan Tengah	2 660,21	2 714, 86	2 670,0	2 702,2	2 741,1

Catatan/Note: Hasil proyeksi Produk Interim 2020-2023 (Pertengahan Tahun/ Juni)/The result of interim population projection 2020-2023 (mid year/June)

Sumber/Source: BPS/BPS-Statistics Indonesia

Tabel
Table 10.2

Jumlah penduduk Berumur 15 Tahun ke Atas Menurut Kabupaten/Kota dan jenis Kegiatan Selama Seminggu yang Lalu di Kalimantan Tengah, 2022
Number of Population Aged 15 Years and Over by Regency/ Municipality and Type of Activity During Previous Week in Kalimantan Tengah Province, 2022

	Kabupaten/ Kota/Regency/ Municipality	Angkatan Kerja/Economically Active			Bukan Angkatan Kerja Not Economically Active
		Bekerja Working	Pengangguran Unemployment	Jumlah Total	
	(1)	(2)	(3)	(4)	(5)
1.	Kotawaringin Barat	159 627	7 535	167 162	76 414
2.	Kotawaringin Timur	204 836	10 790	215 626	135 176
3.	Kapuas	177 274	7 221	184 495	93 221
4.	Barito Selatan	67 449	2 468	69 917	36 039
5.	Barito Utara	66 331	3 358	69 689	29 899
6.	Sukamara	32 944	2 274	35 218	15 226
7.	Lamandau	43 694	1 541	45 235	19 095
8.	Seruyan	112 821	4 652	117 473	45 447
9.	Katingan	82 380	4 642	87 022	44 945
10.	Pulang Pisau	69 560	1 390	70 950	28 081
11.	Gunung Mas	58 471	1 781	60 252	26 410
12.	Barito Timur	71 923	2 187	74 110	24 310
13.	Murung Raya	57 380	1 636	59 016	26 882
14.	Palangka Raya	139 785	8 354	148 139	83 323
	Kalimantan Tengah	1 344 475	59 829	1 404 304	684 468

Sumber/Source: **BPS, Survei Angkatan Kerja Nasional (SAKERNAS) 2022/BPS-Statistics Indonesia, National Labour Force Survey (SAKERNAS) 2022**

Tabel
Table 10.3

Jumlah Penduduk Berumur 15 Tahun ke Atas yang Bekerja selama Seminggu yang Lalu menurut Lapangan Pekerjaan Utama dan Kabupaten/Kota di Provinsi Kalimantan Tengah, 2022
Population of 15 Years of Age and Over who Worked during the Previous Week by Main Industry and Regency/ Municipality in Kalimantan Tengah Province, 2022

	Kabupaten/Kota/ Regency/Municipality	Lapangan Pekerjaan Utama/Main Industry			Jumlah Total
		1	2	3	
	(1)	(2)	(3)	(4)	(5)
1.	Kotawaringin Barat	51 496	22 580	85 551	159 627
2.	Kotawaringin Timur	98 019	22 894	83 923	204 836
3.	Kapuas	81 654	36 042	59 578	177 274
4.	Barito Selatan	28 655	8 305	30 489	67 449
5.	Barito Utara	27 091	10 353	28 887	66 331
6.	Sukamara	12 355	2 498	18 091	32 944
7.	Lamandau	20 194	3 176	20 324	43 694
8.	Seruyan	73 896	9 069	29 856	112 821
9.	Katingan	25 617	26 445	30 318	82 380
10.	Pulang Pisau	34 906	10 539	24 115	69 560
11.	Gunung Mas	17 187	20 756	20 528	58 471
12.	Barito Timur	30 682	9 176	32 065	71 923
13.	Murung Raya	20 244	14 577	22 559	57 380
14.	Palangka Raya	13 718	22 442	103 625	139 785
Kalimantan Tengah		535 714	218 852	589 909	1 344 475

Catatan/Note: 1. **Pertanian, Perkebunan, Kehutanan, Perburuan, Perikanan/Agriculture**

2. **Pertambangan, Penggalian, Industri Pengolahan, Listrik, Gas, Air Minum, dan Konstruksi/ Manufacturing Industry**

3. **Jasa/Service**

Sumber/Source: **BPS, Survei Angkatan Kerja Nasional (SAKERNAS) 2022/BPS-Statistics Indonesia, National Labour Force Survey (SAKERNAS) 2022**

Tabel
Table 10.4**Tingkat Pengangguran Terbuka (TPT) dan Tingkat Partisipasi Angkatan Kerja (TPAK) menurut Kabupaten/ Kota di Provinsi Kalimantan Tengah, 2020 - 2022**
Unemployment Rate (UR) and Labor Force Participation Rate (LFPR) by Regency/Municipality in Kalimantan Tengah Province, 2020-2022

Kabupaten/Kota/Regency/ Municipality		Tingkat Pengangguran Terbuka (TPT) Unemployment Rate (UR)		
		2020	2021	2022
(1)		(2)	(3)	(4)
1.	Kotawaringin Barat	4,76	4,70	4,51
2.	Kotawaringin Timur	5,25	5,15	5,00
3.	Kapuas	4,98	4,91	3,91
4.	Barito Selatan	4,21	4,16	3,53
5.	Barito Utara	5,29	5,14	4,82
6.	Sukamara	4,70	4,65	6,46
7.	Lamandau	2,83	2,30	3,41
8.	Seruyan	4,30	4,25	3,96
9.	Katingan	5,69	5,50	5,33
10.	Pulang Pisau	2,63	2,60	1,96
11.	Gunung Mas	2,49	3,11	2,96
12.	Barito Timur	2,91	3,22	2,95
13.	Murung Raya	3,10	3,03	2,77
14.	Palangka Raya	5,95	5,86	5,64
Kalimantan Tengah		4,58	4,53	4,26

Lanjutan Tabel/*Continued Table* 10.4

Kabupaten/Kota/ <i>Regency/Municipaly</i>		Tingkat Partisipasi Angkatan Kerja (TPAK) <i>Labour Force Participation rate (LFPR)</i>		
		2020	2021	2022
(1)		(2)	(3)	(4)
1.	Kotawaringin Barat	73,01	70,01	68,63
2.	Kotawaringin Timur	67,41	66,57	61,47
3.	Kapuas	70,04	70,23	66,43
4.	Barito Selatan	64,68	63,48	65,99
5.	Barito Utara	71,54	70,45	69,98
6.	Sukamara	65,50	71,82	69,82
7.	Lamandau	70,50	70,44	70,32
8.	Seruyan	65,04	71,46	72,10
9.	Katingan	64,55	64,38	65,94
10.	Pulang Pisau	72,77	73,45	71,64
11.	Gunung Mas	71,22	69,70	69,53
12.	Barito Timur	77,73	78,40	75,30
13.	Murung Raya	63,93	67,62	68,70
14.	Palangka Raya	62,71	63,30	64,00
Kalimantan Tengah		68,40	68,67	67,23

Sumber/*Source*: BPS, Survei Angkatan Kerja Nasional (SAKERNAS) 2022/BPS-Statistics Indonesia, National Labour Force Survey (SAKERNAS) 2022

Tabel
Table 10.5**Jumlah Penduduk Miskin menurut Kabupaten/Kota di
Provinsi Kalimantan Tengah, 2020-2022**
**Number of Poor People by Regency/Municipality in
Kalimantan Tengah Province, 2020-2022**

Kabupaten/Kota Regency/Municipality	2018	2019	2020	2021	2022
(1)	(2)	(3)	(4)	(5)	(6)
Kabupaten/Regency					
Kotawaringin Barat	12,90	12,76	11,46	12,29	12,44
Kotawaringin Timur	28,20	27,38	26,64	27,06	27,56
Kapuas	18,52	18,23	18,17	19,45	20,18
Barito Selatan	6,16	5,99	6,12	6,42	6,83
Barito Utara	6,50	6,46	6,78	7,40	7,70
Sukamara	1,96	2,01	2,13	2,38	2,48
Lamandau	2,52	2,47	2,61	2,92	2,78
Seruyan	14,56	14,66	14,53	15,07	15,96
Katingan	8,73	8,51	8,23	9,15	9,71
Pulang Pisau	5,71	5,39	5,21	5,43	6,04
Gunung Mas	5,96	5,86	5,78	6,29	6,70
Barito Timur	8,05	7,97	7,88	8,02	8,42
Murung Raya	7,39	7,21	7,18	7,31	7,69
Kota/Municipality					
Palangka Raya	9,78	9,69	10,23	10,86	10,62
Kalimantan Tengah	136,93	134,59	132,94	140,05	145,10

Sumber/Source: BPS, Survei Sosial Ekonomi Nasional Maret 2020-2022/BPS-Statistics Indonesia, Mrch 2022-2022 National Socio Economic Survey

Tabel
Table 10.6

Persentase Penduduk Miskin menurut Kabupaten/Kota di Provinsi Kalimantan Tengah, 2020-2022
Percentage of Poor People by Regency/Municipality in Kalimantan Tengah Province, 2020-2022

Kabupaten/Kota Regency/Municipality	Persentase Penduduk Miskin Percentage of Population Below Poverty Line (000)		
	2020	2021	2022
(1)	(2)	(3)	(4)
Kotawaringin Barat	3,59	3,95	3,93
Kotawaringin Timur	5,62	5,91	5,95
Kapuas	5,04	5,35	5,52
Barito Selatan	4,45	4,62	4,88
Barito Utara	5,17	5,61	5,80
Sukamara	3,23	3,66	3,72
Lamandau	3,09	3,56	3,34
Seruyan	6,85	7,22	7,43
Katingan	4,79	5,25	5,50
Pulang Pisau	4,09	4,24	4,70
Gunung Mas	4,75	5,35	5,64
Barito Timur	6,09	6,38	6,59
Murung Raya	5,85	6,15	6,40
Palangka Raya	3,44	3,75	3,61
Kalimantan Tengah	4,82	5,16	5,28

Sumber/Source: **BPS, Survei Sosial Ekonomi Nasional Maret 2020-2022/BPS-Statistics Indonesia, Mrch 2022-2022 National Socio Economic Survey**

Tabel
Table 10.7

Produk Domestik Regional Bruto atas Dasar Harga Berlaku menurut Kabupaten/Kota di Provinsi Kalimantan Tengah (miliar rupiah), 2019-2022
Gross Regional Domestic Product at Current Market Prices by Regency/Municipality in Kalimantan Tengah Province (billion rupiahs), 2019-2022

Kabupaten/Kota Regency/Municipality		2019	2020	2021	2022
(1)		(3)	(4)	(5)	(6)
1.	Kotawaringin Barat	19 332,1	20 521,9	23 717,8	26 265,1
2.	Kotawaringin Timur	26 809,5	26 996,3	29 678,2	33 458,4
3.	Kapuas	16 616,8	16 544,1	18 578,6	22 998,1
4.	Barito Selatan	6 369,1	6 277,1	6 695,7	8 131,6
5.	Barito Utara	9 801,1	9 391,7	10 578,5	14 297,6
6.	Sukamara	4 193,5	4 422,1	4 944,2	5 460,0
7.	Lamandau	5 489,9	5 773,8	6 566,6	7 343,1
8.	Seruyan	8 552,2	8 768,5	9 890,1	10 808,7
9.	Katingan	8 223,7	8 306,5	9 079,2	9 968,6
10.	Pulang Pisau	5 297,9	5 588,4	5 966,5	6 464,1
11.	Gunung Mas	5 737,9	6 274,9	7 173,0	8 135,3
12.	Barito Timur	7 548,5	7 103,4	7 949,9	10 945,0
13.	Murung Raya	8 138,1	7 762,8	8 901,4	12 998,6
14.	Palangka Raya	18 330,7	18 277,2	19 649,2	21 954,9
Kalimantan Tengah		150 046,1	152 187,4	169 654,3	199 947,9

Catatan/Note: *) **Angka Sementara/ Preliminary Figures**

) **Angka Sangat Sementara/ Very Preliminary Figures

Sumber/Source: **Berbagai sensus, survei, dan sumber lain, BPS/Various census, survey, and other sources, BPS-Statistics Indonesia**

Tabel
Table 10.8

Produk Domestik Regional Bruto atas Dasar Harga Konstan 2010 menurut Kabupaten/Kota di Provinsi Kalimantan Tengah (miliar rupiah), 2019-2022
Gross Regional Domestic Product at 2010 Constant Market Prices by Regency/Municipality in Kalimantan Tengah Province (billion rupiahs), 2019-2022

Kabupaten/Kota Regency/Municipality		2019	2020	2021*	2022**
(1)		(3)	(4)	(5)	(6)
Kabupaten/Regency					
1.	Kotawaringin Barat	12 877,6	13 004,3	13 734,0	14 558,3
2.	Kotawaringin Timur	18 457,4	17 893,1	18 269,7	19 688,0
3.	Kapuas	10 911,5	10 797,9	11 306,0	12 102,2
4.	Barito Selatan	4 367,1	4 240,6	4 326,7	4 603,0
5.	Barito Utara	7 114,7	6 955,4	7 151,8	7 597,9
6.	Sukamara	2 849,2	2 905,6	3 043,3	3 214,2
7.	Lamandau	3 746,5	3 815,6	3 968,8	4 224,7
8.	Seruyan	6 042,8	5 908,3	6 033,6	6 275,4
9.	Katingan	5 110,2	4 944,3	5 087,5	5 375,0
10.	Pulang Pisau	3 393,1	3 484,0	3 596,8	3 765,5
11.	Gunung Mas	3 501,7	3 620,4	3 804,7	4 050,9
12.	Barito Timur	5 327,9	5 182,5	5 336,3	5 660,0
13.	Murung Raya	5 868,0	5 724,1	5 976,0	6 395,0
Kota/Municipality					
14.	Palangka Raya	10 884,6	10 574,7	11 031,5	11 720,4
Kalimantan Tengah		100 349,3	98 933,6	102 481,5	109 094,7

Catatan/Note: *) Angka Sementara/ Preliminary Figures

**) Angka Sangat Sementara/ Very Preliminary Figures

Sumber/Source: Berbagai sensus, survei, dan sumber lain, BPS/Various census, survey, and other sources, BPS-Statistics Indonesia

Tabel
Table 10.9

Laju Pertumbuhan Produk Domestik Regional Bruto atas Dasar Harga Konstan 2010 menurut Kabupaten/Kota di Provinsi Kalimantan Tengah (persen), 2019-2022
Growth Rate of Gross Regional Domestic Product at 2010 Constant Market Prices by Regency/Municipality in Kalimantan Tengah Province (percent), 2019-2022

Kabupaten/Kota Regency/Municipality		2019	2020	2021*	2022**
(1)		(3)	(4)	(5)	(6)
Kabupaten/Regency					
1.	Kotawaringin Barat	5,79	0,98	5,61	6,01
2.	Kotawaringin Timur	7,10	-3,06	2,10	7,76
3.	Kapuas	7,16	-1,04	4,71	7,04
4.	Barito Selatan	4,96	-2,90	2,13	6,28
5.	Barito Utara	5,42	-2,24	2,82	6,24
6.	Sukamara	6,06	1,98	4,74	5,62
7.	Lamandau	6,87	1,85	4,01	6,45
8.	Seruyan	5,09	-2,23	2,12	4,01
9.	Katingan	5,81	-3,18	2,90	5,58
10.	Pulang Pisau	6,36	2,68	3,24	4,69
11.	Gunung Mas	7,21	3,39	5,09	6,47
12.	Barito Timur	5,45	-2,73	2,97	6,06
13.	Murung Raya	5,94	-2,45	4,38	7,03
Kota/Municipality					
14.	Palangka Raya	7,17	-2,85	4,32	6,25
Kalimantan Tengah		6.12	-1.41	3.59	6.45

Catatan/Note: *) Angka Sementara/ Preliminary Figures

**) Angka Sangat Sementara/ Very Preliminary Figures

Sumber/Source: **Berbagai sensus, survei, dan sumber lain, BPS/Various census, survey, and other sources, BPS-Statistics Indonesia**

Tabel
Table 10.10

Indeks Pembangunan Manusia menurut Kabupaten/Kota di Provinsi Kalimantan Tengah (persen), 2018-2022
Human Development Index by Regency/Municipality in Kalimantan Tengah Province (percent), 2018-2022

Kabupaten/Kota Regency/Municipality	2018	2019	2020	2021	2022
(1)	(2)	(3)	(4)	(5)	(6)
Kabupaten/Regency					
Kotawaringin Barat	72,46	72,85	72,87	73,07	73,41
Kotawaringin Timur	70,56	71,16	71,31	71,38	71,67
Kapuas	68,68	69,38	69,48	69,63	70,01
Barito Selatan	69,73	70,10	70,22	70,54	71,01
Barito Utara	69,72	70,52	70,59	70,79	71,21
Sukamara	67,52	67,95	68,03	68,27	68,94
Lamandau	69,70	70,51	70,51	70,58	71,11
Seruyan	67,04	67,57	67,58	67,67	68,24
Katingan	67,91	68,55	68,68	68,89	69,74
Pulang Pisau	67,54	68,34	68,45	68,53	69,01
Gunung Mas	70,23	70,65	70,81	71,03	71,4
Barito Timur	70,82	71,34	71,39	71,47	72,07
Murung Raya	67,56	67,89	67,98	68,12	68,63
Kota/Municipality					
Palangka Raya	80,34	80,77	80,77	80,82	81,16
Kalimantan Tengah	70,42	70,91	71,05	71,25	71,63

Sumber/Source: **Berbagai sensus, survei, dan sumber lain, BPS/Various census, survey, and other sources, BPS-Statistics Indonesia**



ST 2023

SENSUS PERTANIAN

BerAKHLAK

Berorientasi Pelayanan Akuntabel Kompeten
Harmonis Loyal Adaptif Kolaboratif

D A T A

MENCERDASKAN BANGSA

Enlighten The Nation

**BADAN PUSAT STATISTIK
KABUPATEN SERUYAN**

BPS - Statistics of Seruyan Regency

Jl. Moh. Hatta No. 7 Kuala Pembuang 74212

Telp./ Fax.: (0538) 2022436

Email: bps6208@bps.go.id

Website: <https://seruyankab.bps.go.id>

