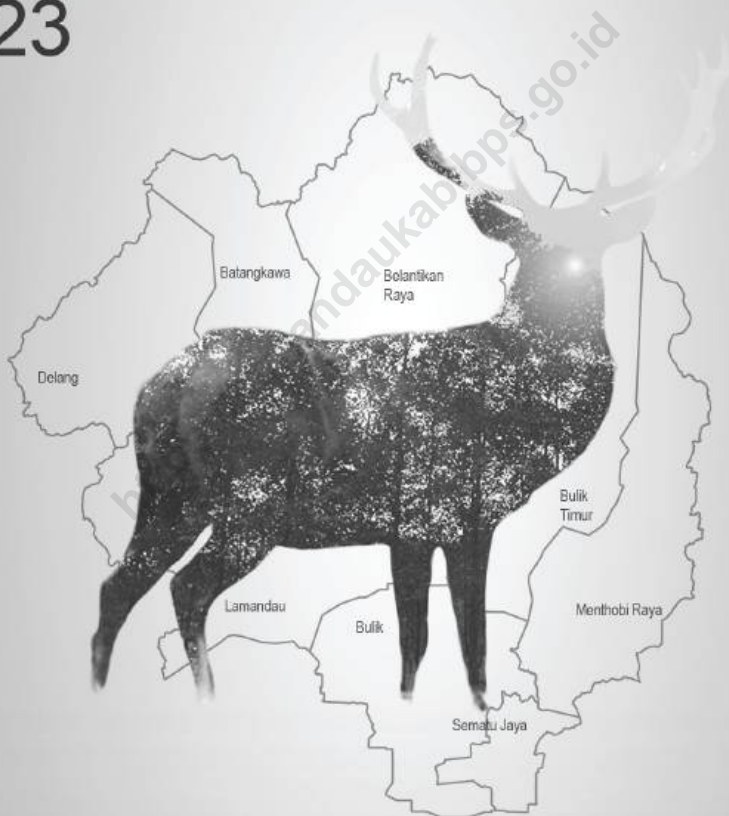


Kabupaten Lamandau Dalam Angka 2023



**BADAN PUSAT STATISTIK
KABUPATEN LAMANDAU**
BPS-Statistics of Lamandau Regency

Kabupaten Lamandau Dalam Angka 2023



**BADAN PUSAT STATISTIK
KABUPATEN LAMANDAU**
BPS-Statistics of Lamandau Regency

KABUPATEN LAMANDAU DALAM ANGKA 2023

Lamandau Regency in Figures 2023

ISSN: 2354-9149

No. Publikasi/*Publication Number*: 62070.2303

Katalog /*Catalog*: 1102001.6207

Ukuran Buku/*Book Size*: 14,8 cm x 21 cm

Jumlah Halaman/*Number of Pages* : xlviii + 400 hal/*pages*

Naskah/*Manuscript*:

BPS Kabupaten Lamandau

BPS-Statistics of Lamandau Regency

Penyunting/*Editor*:

BPS Kabupaten Lamandau

BPS-Statistics of Lamandau Regency

Desain Kover/*Cover Design*:

BPS Kabupaten Lamandau

BPS-Statistics of Lamandau Regency

Ilustrasi Kover/*Cover Illustration*:

BPS Kabupaten Lamandau

BPS-Statistics of Lamandau Regency

Diterbitkan oleh/*Published by*:

©BPS Kabupaten Lamandau/*BPS-Statistics of Lamandau Regency*

Dicetak oleh/*Printed by*:

BPS Kabupaten Lamandau/*BPS-Statistics of Lamandau Regency*

Dilarang mengumumkan, mendistribusikan, mengomunikasikan, dan/atau menggandakan sebagian atau seluruh isi buku ini untuk tujuan komersil tanpa izin tertulis dari Badan Pusat Statistik.

Prohibited to announce, distribute, communicate, and/or copy part or all of this book for commercial purpose without permission from BPS-Statistics Indonesia.

TIM PENYUSUN/TEAM MEMBERS

Pengarah/Director

Tony Suprianto

Penanggung Jawab/Persons in Charge

Tony Suprianto

Penyunting/Editors

Diana Prastiwi M.S.

Pengolah Data dan Penulis Naskah/Data Processing and Authors

Charvia Ismi Zahrani • Diana Prastiwi M.S. • Galang Madya Putra • Ilham Indra Prayudi • Imelda Chintia • Anugerah Sugittri Putera

Penata Letak/Layout Designers

Diana Prastiwi M.S.

Infografis/Infographics

Galang Madya Putra

Desain Sampul/Cover Design

Anugerah Sugittri Putera

KONTRIBUTOR DATA/DATA CONTRIBUTOR

1. Kementerian Agama/ *Ministry of Religious Affair*
2. Kementerian Pendidikan dan Kebudayaan/ *The Ministry of Education and Culture*
3. Kementerian ATR/BPN Kantor Pertanahan Kabupaten Lamandau/ *Regional Land Board of Lamandau Regency*
4. Badan Meteorologi Klimatologi dan Geofisika/ *Meteorological, Climatology, and Geophysical Agency*
5. Badan Pusat Statistik/ *BPS-Statistics Indonesia*
6. Badan Pengelolaan Keuangan dan Pendapatan Daerah Kabupaten Lamandau/ *Regional Revenue and Financial Management Agency of Lamandau Regency*
7. Dinas Pendidikan dan Kebudayaan Kabupaten Lamandau/ *Regional Education and Culture Office of Lamandau Regency*
8. Dinas Kesehatan Kabupaten Lamandau/ *Health Office of Lamandau Regency*
9. Dinas Pekerjaan Umum dan Penataan Ruang, Perumahan dan Kawasan Permukiman dan Pertanahan Kabupaten Lamandau/ *Public Work and Spatial Planning Office of Lamandau Regency*
10. Sekretariat Daerah Kabupaten Lamandau/ *Regional Secretariat of Lamandau Regency*
11. Sekretariat Dewan Perwakilan Rakyat Daerah Kabupaten Lamandau/ *Regional House of Representative Secretariat of Lamandau Regency*
12. Satuan Polisi Pamong Praja dan Pemadam Kebakaran Kabupaten Lamandau/ *Civil Service Police Unit and Firefighter of Lamandau Regency*
13. Dinas Tenaga Kerja dan Transmigrasi Kabupaten Lamandau/ *Manpower and Transmigration Office of Lamandau Regency*
14. Dinas Pemberdayaan Perempuan, Perlindungan Anak, Pengendalian Penduduk Dan Keluarga Berencana Kabupaten Lamandau/ *Women Empowerment and Child Protection, Population Control and Family Planing Office of Lamandau Regency*
15. Dinas Kependudukan dan Pencatatan Sipil Kabupaten Lamandau/ *Population and Civil Registration Office of Lamandau Regency*
16. Dinas Koperasi, Usaha Kecil dan Menengah, Perdagangan dan Perindustrian Kabupaten Lamandau/ *Cooperatives, Small and Medium Enterprises, Trade and Industry Office of Lamandau Regency*

17. Dinas Pariwisata Kabupaten Lamandau/ *Regional Tourism Office of Lamandau Regency*
18. Dinas Perpustakaan dan Arsip Kabupaten Lamandau/ *Library and Archive Office of Lamandau Regency*
19. Dinas Pertanian dan Perikanan Kabupaten Lamandau/ *Agriculture and Fishery Office of Lamandau Regency*
20. Dinas Pemuda dan Olahraga Dinas Pemuda dan Olahraga Kabupaten Lamandau/ *Youth and Sports Office of Lamandau Regency*
21. Badan Kepegawaian dan Pengembangan Sumber Daya Manusia Kabupaten Lamandau/ *Regional Civil Service and Human Resource Development Agency of Lamandau Regency*
22. Kementerian Agama Kabupaten Lamandau Kabupaten Lamandau/ *Religion Ministry of Lamandau Regency*
23. Badan Pertanahan Nasional Kabupaten Lamandau/ *Regional Land Board of Lamandau Regency*
24. Kepolisian Resor Kabupaten Lamandau/ *Subregional Police of Lamandau Regency*
25. Kejaksaan Negeri Kabupaten Lamandau/ *Regional Attorney of Lamandau Regency*
26. Kantor Pos Kabupaten Lamandau/ *Post Office of Lamandau Regency*
27. Kantor SAMSAT Kabupaten Lamandau/ *SAMSAT of Lamandau Regency*
28. Perusahaan Listrik Negara Kabupaten Lamandau/ *Electricity Company of Lamandau Regency*
29. Perusahaan Daerah Air Minum Kabupaten Lamandau/ *Clean Water Regional Establishment of Lamandau Regency*

PETA WILAYAH KABUPATEN LAMANDAU MAP OF LAMANDAU REGENCY



KEPALA BPS KABUPATEN LAMANDAU
CHIEF STATISTICIAN OF LAMANDAU REGENCY



Tony Suprianto, S.Si., M.A.P.



KATA PENGANTAR

Publikasi “Kabupaten Lamandau dalam Angka 2023” merupakan publikasi tahunan yang diterbitkan oleh BPS Kabupaten Lamandau. Publikasi ini merupakan upaya dalam mengembangkan perstatistikan daerah untuk menyediakan data yang terpadu bagi berbagai keperluan di daerah.

Dalam penyusunan publikasi ini, data yang dihimpun selain bersumber dari data primer juga berasal dari data sekunder, baik instansi pemerintah maupun swasta. Seperti halnya pada publikasi terdahulu, dilakukan penyempurnaan, penambahan, dan penyederhanaan tabel-tabel sesuai dengan kebutuhan pengguna data. Dari sisi kemudahan akses data, publikasi dan data-data dalam publikasi ini dapat diperoleh dengan mengunjungi website BPS Kabupaten Lamandau (<http://lamandaukab.bps.go.id>) tanpa dipungut biaya.

Meskipun telah diupayakan kelengkapan dan penyempurnaan data yang disajikan, namun disadari bahwa publikasi ini masih belum sepenuhnya dapat memenuhi kebutuhan pemakai data. Karena itu saran dan kritik yang konstruktif dari berbagai pihak sangat diharapkan, guna perbaikan dan penyempurnaan publikasi ini di masa mendatang.

Kepada semua pihak, baik Dinas/Instansi/Lembaga Pemerintah maupun swasta yang telah membantu dalam menyediakan data, kami sampaikan ucapan terima kasih. Kiranya kerja sama yang baik ini dapat lebih ditingkatkan. Semoga penyajian data statistik ini dapat bermanfaat bagi kita semua, terutama dalam rangka menyusun dan melaksanakan pembangunan.

Nanga Bulik, Februari 2023
Kepala Badan Pusat Statistik
Kabupaten Lamandau

TONY SUPRIANTO



PREFACE

Lamandau Regency in Figures 2023 is a publication that published by BPS-Statistics of Lamandau Regency annually. This publication is an effort to improve regional statistics to provide integrated data for various purposes in this area.

In preparing this publication, data were collected derived from primary and secondary data, both public and private institutions. As in previous publications, improvements, additions and simplification of the tables in accordance with the needs of data users. The publication and series of the tables published by BPS-Statistics of Lamandau Regency can be viewed or downloaded from the website lamandaukab.bps.go.id for free as our commitment to provide an immediate and easier access to the data.

Although the completeness of the data presented has been done, however it wouldn't able to meet the needs of data users. Therefore, suggestions and constructive criticism are expected to improve the quality of the publications in the future.

To all Government and private institutions who have contibuted in providing data, we would like to say thank you. May the valuable cooperation can be further enhanced. Hopefully this book can be useful for all of us, especially in the context of preparing and implementing the development.

Nanga Bulik, February 2023
Chief Statistician of
Lamandau Regency

TONY SUPRIANTO

DAFTAR ISI / CONTENTS

	Halaman <i>Page</i>
Kata Pengantar/ <i>Preface</i>	xi
Daftar Isi/ <i>Contents</i>	xiii
Daftar Tabel/ <i>List of Tables</i>	xv
Daftar Gambar/ <i>List of Figures</i>	xxxix
Penjelasan Umum/ <i>Explanatory Notes</i>	xliii
Daftar Singkatan/ <i>List of Abbreviations</i>	xlvi
Statistik Kunci/ <i>Key Statistics</i>	xlvii
1. Geografi dan Iklim/ <i>Geography and Climate</i>	1
2. Pemerintahan/ <i>Government</i>	19
3. Penduduk dan Ketenagakerjaan/ <i>Population and Employment</i>	57
4. Sosial dan Kesejahteraan Rakyat/ <i>Social and Welfare</i>	83
5. Pertanian, Kehutanan, Peternakan, dan Perikanan/ <i>Agriculture, Forestry, Livestock, and Fishery</i>	209
6. Industri, Pertambangan, dan Energi/ <i>Industry, Mining, and Energy</i>	293
7. Pariwisata/ <i>Tourism</i>	305
8. Transportasi dan Komunikasi/ <i>Transportation and Communication</i>	319
9. Perbankan, Koperasi, dan Harga-harga/ <i>Banking, Cooperative, dan Prices</i>	337
10. Pengeluaran Penduduk/ <i>Population Expenditure</i>	347
11. Perdagangan/ <i>Trade</i>	357
12. Sistem Neraca Regional/ <i>System of Regional Accounts</i>	367
13. Perbandingan Antar Kabupaten/Kota/ <i>Regency/Municipal Comparison</i>	387

DAFTAR TABEL/LIST OF TABLES

Halaman
Page

Halaman
Page

1.	GEOGRAFI DAN IKLIM/GEOGRAPHY AND CLIMATE	
1.1	KEADAAN GEOGRAFI	
	GEOGRAPHY CONDITION	
1.1.1	Luas Daerah dan Jumlah Pulau Menurut Kecamatan di Kabupaten Lamandau, 2021 <i>Total Area and Number of Islands by Subdistrict in Lamandau Regency, 2021</i>	8
1.1.2	Tinggi Wilayah dan Jarak ke Ibukota Kabupaten/Kota Menurut Kecamatan di Kabupaten Lamandau, 2014 <i>Altitude and Distance to the Capital of Regency by Subdistrict in Lamandau Regency, 2014</i>	10
1.1.3	Luas Daerah Desa/Kelurahan di Kabupaten Lamandau (km ²), 2021 <i>Area by Village/Ward of Lamandau Regency (square.km), 2021</i>	11
1.2	KEADAAN IKLIM	
	CLIMATE CONDITION	
1.2.1	Pengamatan Unsur Iklim Menurut Bulan di Stasiun Meteorologi Kelas III Iskandar, 2022 <i>Observation of Climate Elements By Months at Class III Meteorology Station of Iskandar, 2022</i>	15
2.	PEMERINTAHAN/GOVERNMENT	
2.1	WILAYAH ADMINISTRATIF	
	ADMINISTRATIVE AREA	
2.1.1	Jumlah Desa ¹ /Kelurahan Menurut Kecamatan di Kabupaten Lamandau, 2018–2022 <i>Number of Villages¹/Ward by Subdistrict in Lamandau Regency, 2018–2022</i>	27

2.1.2	Jumlah Desa ¹ dan Kelurahan Menurut Kecamatan di Kabupaten Lamandau, 2021 <i>Number of Villages¹ and Ward by Subdistrict in Lamandau Regency, 2021</i>	28
2.1.3	Jumlah Desa ¹ menurut Klasifikasi Indeks Desa Membangun (IDM), 2021-2022 <i>Number of Villages¹ by Building Villages Index Classification in Lamandau Regency, 2021-2022</i>	29
2.1.4	Indeks Desa Membangun (IDM) dan Status di Kabupaten Lamandau, 2022 <i>Building Villages Index and Status in Lamandau Regency, 2022</i>	30
2.1.5	Jumlah Rukun Tetangga dan Rukun Warga Menurut Desa/Kelurahan di Kabupaten Lamandau, 2022 <i>Number of Rukun Tetangga and Rukun Warga by Village/Ward in Lamandau Regency, 2022</i>	34
2.2	DEWAN PERWAKILAN RAKYAT DAERAH REGIONAL HOUSE OF REPRESENTATIVE	
2.2.1	Jumlah Anggota Dewan Perwakilan Rakyat Daerah Menurut Partai Politik dan Jenis Kelamin di Kabupaten Lamandau, 2022 <i>Number of Regional House of Representatives's Members by Political Parties and Sex in Lamandau Regency, 2022</i>	38
2.2.2	Jumlah Anggota Dewan Perwakilan Rakyat Daerah Menurut Pendidikan dan Jenis Kelamin di Kabupaten Lamandau, 2022 <i>Number of Regional House of Representatives's Members by Education and Sex in Lamandau Regency, 2022</i>	39
2.2.3	Jumlah Peraturan Daerah (Perda) yang Dihasilkan oleh Dewan Perwakilan Rakyat Daerah di Kabupaten Lamandau, 2017-2022 <i>Number of Local Regulation that Produced by The Regional House of Representatives in Lamandau Regency, 2017-2022</i>	40
2.2.4	Jumlah Keputusan yang Dihasilkan oleh Dewan Perwakilan Rakyat Daerah menurut Jenis Keputusan di Kabupaten Lamandau, 2017-2022 <i>Number of Decision that Produced by The Regional House of Representatives by Decision Type in Lamandau Regency, 2017-2022</i>	41

2.2.5	Jumlah Rapat DPRD Kabupaten Lamandau Menurut Jenis Rapat, 2021-2022 <i>Number of Lamandau's House of Representative Meeting by The Subject of Meeting, 2021-2022.....</i>	42
2.3	SUMBER DAYA MANUSIA HUMAN RESOURCES	
2.3.1	Jumlah Pegawai Negeri Sipil Menurut Jabatan dan Jenis Kelamin di Kabupaten Lamandau, Desember 2021 dan Desember 2022 <i>Number of Civil Servants by Occupation and Sex in Lamandau Regency, December 2021 and December 2022</i>	43
2.3.2	Jumlah Pegawai Negeri Sipil Menurut Tingkat Pendidikan dan Jenis Kelamin di Kabupaten Lamandau, Desember 2021 dan Desember 2022 <i>Number of Civil Servants by Educational Level and Sex in Lamandau Regency, Desember 2021 and Desember 2022</i>	45
2.3.3	Jumlah Pegawai Negeri Sipil Menurut Tingkat Kepangkatan dan Jenis Kelamin di Kabupaten Lamandau, Desember 2021 dan Desember 2022 <i>Number of Civil Servants by Hierarchy and Sex in Lamandau Regency, Desember 2021 and Desember 2022</i>	47
2.3.4	Jumlah Pegawai Negeri Sipil Menurut Dinas/Instansi Pemerintah dan Jenis Kelamin di Kabupaten Lamandau, Desember 2022 <i>Number of Civil Servants by Institution/Office and Sex in Lamandau Regency, December 2022</i>	49
2.3.5	Jumlah Personil Polisi Menurut Kecamatan di Kabupaten Lamandau, 2019-2022 <i>Number of Police by Subdistrict Police Office in Lamandau Regency, 2019-2022</i>	51
2.3.6	Jumlah Personil Polisi menurut Jenis Kelamin di Kabupaten Lamandau, Tahun 2019-2022 <i>Number of Police Personnel in Lamandau Regency, 2019-2022</i>	52
2.3.7	Jumlah Jaksa menurut Jenis Kelamin di Kejaksaan Negeri Kabupaten Lamandau, Tahun 2019-2022	

	Halaman Page
	53
2.3.8	54
2.4	
	55
2.4.2	56
3.	
3.1	
3.1.1	69

3.1.2	Jumlah Penduduk Menurut Kelompok Umur dan Jenis Kelamin di Kabupaten Lamandau, 2022 <i>Population by Age Groups and Sex in Lamandau Regency, 2022</i>	72
3.1.3	Jumlah KTP, KK dan Migrasi Menurut Kecamatan di Kabupaten Lamandau, 2022 <i>Jumlah KTP, KK dan Migrasi Menurut Kecamatan di Kabupaten Lamandau, 2022</i>	73
3.1.4	Jumlah Akta Kelahiran yang Dikeluarkan Menurut Kecamatan di Kabupaten Lamandau, 2019-2022 <i>Number of Birth Certificate by Subdistrict in Lamandau Regency, 2019-2022</i>	74
3.1.5	Jumlah Akta Kematian yang Dikeluarkan Menurut Kecamatan di Kabupaten Lamandau, 2022 <i>Number of Death Certificate by Subdistrict in Lamandau Regency, 2022</i>	75
3.2	KETENAGAKERJAAN EMPLOYMENT	
3.2.1	Jumlah Penduduk Berumur 15 Tahun Keatas Menurut Jenis Kegiatan Selama Seminggu yang Lalu dan Jenis Kelamin di Kabupaten Lamandau, 2022 <i>Population Aged 15 Years and Over by Type of Activity During The Previous Week and Sex in Lamandau Regency, 2022</i>	76
3.2.2	Penduduk Berumur 15 Tahun ke Atas Menurut Pendidikan Tertinggi yang Ditamatkan dan Jenis Kegiatan Selama Seminggu yang Lalu di Kabupaten Lamandau, 2022 <i>Population 15 Years of Age and Over by Educational Attainment and Type of Activity During the Previous Week in Lamandau Regency, 2022</i>	77
3.2.3	Penduduk Berumur 15 Tahun Ke Atas yang Bekerja Selama Seminggu yang Lalu Menurut Status Pekerjaan Utama dan Jenis Kelamin di Kabupaten Lamandau, 2022 <i>Population 15 Years of Age and Over who Worked During The Previous Week by Main Employment Status and Sex in Lamandau Regency, 2022</i>	79

3.2.4	Penduduk Berumur 15 Tahun Ke Atas yang Bekerja Selama Seminggu yang Lalu Menurut Kelompok Umur dan Jenis Kelamin di Kabupaten Lamandau, 2022 <i>Population 15 Years of Age and Over who Worked During The Previous Week by Age Group and Sex in Lamandau Regency, 2022.....</i>	80
3.2.5	Penduduk Berumur 15 Tahun Ke Atas yang Bekerja Selama Seminggu yang Lalu Menurut Jumlah Jam Kerja pada Pekerjaan Utama dan Jenis Kelamin di Kabupaten Lamandau, 2022 <i>Population 15 Years of Age and Over who Worked During The Previous Week by Working Hours on Main Industry and Sex in Lamandau Regency, 2022.....</i>	81
3.2.6	Penduduk Berumur 15 Tahun Ke Atas yang Bekerja Selama Seminggu yang Lalu Menurut Jumlah Jam Kerja Seluruhnya dan Jenis Kelamin di Kabupaten Lamandau, 2022 <i>Population 15 Years of Age and Over who Worked During The Previous Week by Total Working Hours and Sex in Lamandau Regency, 2022</i>	82
4.	SOSIAL DAN KESEJAHTERAAN RAKYAT/SOCIAL AND WELFARE	
4.1	PENDIDIKAN	
	EDUCATION	
4.1.1	Jumlah Sekolah, Guru, dan Murid Taman Kanak-Kanak (TK) di Bawah Kementerian Pendidikan, Kebudayaan, Riset, dan Teknologi Menurut Kecamatan di Kabupaten Lamandau, 2021/2022 dan 2022/2023 <i>Number of Schools, Teachers, and Pupils in Kindergarten Under The Ministry of Education, Culture, Research, and Technology by Subdistrict in Lamandau Regency, 2021/2022 and 2022/2023</i>	97

4.1.2	<p>Jumlah Sekolah, Guru, dan Murid Raudatul Athfal (RA) di Bawah Kementerian Agama Menurut Kecamatan di Kabupaten Lamandau, 2021/2022 dan 2022/2023 <i>Number of Schools, Teachers, and Pupils in Raudatul Athfal (RA) Under The Ministry of Religious Affairs by Subdistrict in Lamandau Regency, 2021/2022 and 2022/2023</i></p>	100
4.1.3	<p>Jumlah Sekolah, Guru, dan Murid Sekolah Dasar (SD) di Bawah Kementerian Pendidikan, Kebudayaan, Riset, dan Teknologi Menurut Kecamatan di Kabupaten Lamandau, 2021/2022 dan 2022/2023 <i>Number of Schools, Teachers, and Pupils in Elementary Schools Under The Ministry of Education, Culture, Research, and Technology by Subdistrict in Lamandau Regency, 2021/2022 and 2022/2023</i>.....</p>	101
4.1.4	<p>Jumlah Sekolah, Guru, dan Murid Madrasah Ibtidaiyah (MI) di Bawah Kementerian Agama Menurut Kecamatan di Kabupaten Lamandau, 2021/2022 dan 2022/2023 <i>Number of Schools, Teachers, and Pupils in Madrasah Ibtidaiyah (MI) Under The Ministry of Religious Affairs by Subdistrict in Lamandau Regency, 2021/2022 and 2022/2023</i></p>	104
4.1.5	<p>Jumlah Sekolah, Guru, dan Murid Sekolah Menengah Pertama (SMP) di Bawah Kementerian Pendidikan, Kebudayaan, Riset, dan Teknologi Menurut Kecamatan di Kabupaten Lamandau, 2021/2022 dan 2022/2023 <i>Number of Schools, Teachers, and Pupils in Junior High Schools Under The Ministry of Education, Culture, Research, and Technology by Subdistrict in Lamandau Regency, 2021/2022 and 2022/2023</i>.....</p>	107
4.1.6	<p>Jumlah Sekolah, Guru, dan Murid Madrasah Tsanawiyah (MTs) di Bawah Kementerian Agama Menurut Kecamatan di Kabupaten Lamandau, 2021/2022 dan 2022/2023 <i>Number of Schools, Teachers, and Pupils in Madrasah Tsanawiyah (MTs) Under The Ministry of Religious Affairs by Subdistrict in Lamandau Regency, 2021/2022 and 2022/2023</i></p>	110

4.1.7	<p>Jumlah Sekolah, Guru, dan Murid Sekolah Menengah Atas (SMA) di Bawah Kementerian Pendidikan, Kebudayaan, Riset, dan Teknologi Menurut Kecamatan di Kabupaten Lamandau, 2021/2022 dan 2022/2023 <i>Number of Schools, Teachers, and Pupils in Senior High School Under The Ministry of Education, Culture, Research, and Technology by Subdistrict in Lamandau Regency, 2021/2022 and 2022/2023</i></p>	113
4.1.8	<p>Jumlah Sekolah, Guru, dan Murid Sekolah Menengah Kejuruan (SMK) di Bawah Kementerian Pendidikan, Kebudayaan, Riset, dan Teknologi Menurut Kecamatan di Kabupaten Lamandau, 2021/2022 dan 2022/2023 <i>Number of Schools, Teachers, and Pupils in Vocational High Schools Under The Ministry of Education, Culture, Research, and Technology by Subdistrict in Lamandau Regency, 2021/2022 and 2022/2023</i>.....</p>	116
4.1.9	<p>Jumlah Sekolah, Guru, dan Murid Madrasah Aliyah (MA) di Bawah Kementerian Agama Menurut Kecamatan di Kabupaten Lamandau, 2021/2022 dan 2022/2023 <i>Number of Schools, Teachers, and Pupils in Madrasah Aliyah (MA) Under the Ministry of Religious Affairs by Subdistrict in Lamandau Regency, 2021/2022 and 2022/2023</i></p>	119
4.1.10	<p>Jumlah Desa¹/Kelurahan yang Memiliki Fasilitas Sekolah Menurut Kecamatan dan Tingkat Pendidikan di Kabupaten Lamandau, 2019–2021 <i>Number of Villages¹/Kelurahan Having Educational Facilities by Subdistrict and Educational Level in Lamandau Regency, 2019–2021</i></p>	122
4.1.11	<p>Angka Partisipasi Murni (APM) dan Angka Partisipasi Kasar (APK) Menurut Jenjang Pendidikan di Kabupaten Lamandau, 2021 dan 2022 <i>Net Enrollment Rate and Gross Enrollment Ratio by Educational Level in Lamandau Regency, 2021 and 2022</i></p>	127
4.1.12	<p>Persentase Penduduk Berumur 15 Tahun ke Atas yang Melek Huruf Menurut Kelompok Umur di Kabupaten Lamandau, 2021 dan 2022 <i>Percentage of Literate People Aged 15 Years and Over by Age Group in Lamandau Regency, 2021 and 2022</i>.....</p>	128

4.1.13	Jumlah Sekolah, Guru, dan Murid Sekolah Dasar Luar Biasa (SDLB) Menurut Kecamatan di Kabupaten Lamandau, 2021/2022 dan 2022/2023 <i>Number of Schools, Teachers, and Pupils in Madrasah Aliyah (MA) Under the Ministry of Religious Affairs by Subdistrict in Lamandau Regency, 2021/2022 and 2022/2023</i>	129
4.1.14	Persentase Penduduk Usia 5-24 Tahun Menurut Jenis Kelamin, Kelompok Umur Sekolah, dan Partisipasi Sekolah di Kabupaten Lamandau, 2022 <i>Percentage of Population Aged 5-24 Years by Sex, Age Group, and School Participation in Lamandau Regency, 2022</i>	132
4.1.15	Jumlah Prasarana/Fasilitas Olah Raga Menurut Kecamatan di Kabupaten Lamandau, 2022 <i>Number of Sport Facility by Subdistrict in Lamandau Regency, 2022...</i>	133
4.1.16	Jumlah Gugusan Depan dan Anggota Pramuka Menurut Kecamatan dan Tingkat Keanggotaan di Kabupaten lamandau, 2022 <i>Number of Boy Scout Participant by Subdistrict and Level in Lamandau Regency, 2022</i>	135
4.1.17	Jumlah Pengunjung Perpustakaan Daerah Menurut Bulan Kunjungan dan Umur Pengunjung di Kabupaten Lamandau, 2022 <i>Number of Visitors of Regional Library by Month and Visitor's Age in Lamandau Regency, 2022</i>	136
4.1.18	Jumlah Bahan Pustaka Menurut Bulan dan Status Bahan Pustaka di Perpustakaan Daerah Kabupaten Lamandau, 2022 <i>Number of Book by Month and Book Status in Lamandau Regency, 2022</i>	137
4.2	KESEHATAN	
	HEALTH	
4.2.1	Jumlah Desa ¹ /Kelurahan Yang Memiliki Sarana Kesehatan Menurut Kecamatan di Kabupaten Lamandau, 2019–2021 <i>Number of Villages¹/Kelurahan Having Health Facilities by Subdistrict in Lamandau Regency, 2019–2021</i>	138

4.2.2	Jumlah Tenaga Kesehatan Menurut Kecamatan di Kabupaten Lamandau, 2022 <i>Number of Health Human Resources by Subdistrict in Lamandau Regency, 2022</i>	144
4.2.3	Jumlah Rumah Sakit Umum, Rumah Sakit Khusus, dan Puskesmas Menurut Kecamatan di Kabupaten Lamandau, 2021 dan 2022 <i>Number of General Hospital, Specialized Hospital, and Public Health Center by Subdistrict in Lamandau Regency, 2021 and 2022</i>	147
4.2.4	Persentase Penduduk yang Mempunyai Keluhan Kesehatan Selama Sebulan Terakhir Menurut Jenis Kelamin di Kabupaten Lamandau, 2018-2022 <i>Percentage of People Who Had Health Complaint During a Month Prior to The Survey by Sex in Lamandau Regency, 2018-2022</i>	149
4.2.5	Jumlah Kasus 10 Penyakit Terbanyak di Kabupaten Lamandau, 2022 <i>Number of Cases of the 10 Most Diseases in Lamandau Regency, 2022</i>	150
4.2.6	Jumlah Kasus HIV/AIDS, IMS, DBD, Diare, TB, dan Malaria Menurut Kecamatan di Kabupaten Lamandau, 2022 <i>Number of Cases of HIV/AIDS, Sexually Transmitted Infection, Dengue Fever, Diarrhea, Tuberculosis (TB) and Malaria by Subdistrict in Lamandau Regency, 2022</i>	151
4.2.7	Jumlah Kasus HIV, AIDS dan Syphilis menurut Kelompok Umur di Kabupaten Lamandau, 2022 <i>Number of Cases of HIV, AIDS and Syphilis by Sex and Age in Lamandau Regency, 2022</i>	153
4.2.8	Jumlah Dokter Spesialis, Dokter Umum, dan Dokter Gigi Menurut Sarana Pelayanan Kesehatan di Kabupaten Lamandau, 2022 <i>Number of Specialist Doctors, Generalist Doctors, and Dentist by Type of Health Facility in Lamandau Regency, 2022</i>	154
4.2.9	Jumlah Dokter Menurut Kecamatan di Kabupaten Lamandau, 2022 <i>Number of Doctor by Subdistrict in Lamandau Regency, 2022</i>	155

4.2.10	Jumlah Balita yang Pernah Mendapat Imunisasi Menurut Jenis Imunisasi dan Kecamatan di Kabupaten Lamandau, 2022 <i>Number of Children Under Five Years Who Had Immunization by The Type of Immunization and Subdistrict in Lamandau Regency, 2022....</i>	156
4.2.11	Jumlah Persalinan Melalui Tenaga Kesehatan dan Fasilitas Pelayanan Kesehatan Menurut Kecamatan di Kabupaten Lamandau, 2022 <i>Number of Birth by Health Workers and Health Services Facilities and Subdistrict in Lamandau Regency, 2022.....</i>	159
4.2.12	Jumlah Kasus Kematian Ibu, Bayi, dan Balita Menurut Kecamatan di Kabupaten Lamandau, 2022 <i>Number of Maternal, Infant, and Under-5 Mortality by Subdistrict in Lamandau Regency, 2022.....</i>	160
4.2.13	Jumlah Bayi Lahir, Bayi Berat Badan Lahir Rendah (BBLR), BBLR Dirujuk, dan Bergizi Buruk di Kabupaten Lamandau, 2022 <i>Number of Births, Babies with Low Birth Weights (LBW), Treated LBW, and Malnutrition Cases in Lamandau Regency, 2022.....</i>	161
4.2.14	Jumlah Ibu Hamil, Melakukan Kunjungan K1, Melakukan Kunjungan K4, Kurang Energi Kronis (KEK), dan Mendapat Tablet Zat Besi (Fe) Menurut Kecamatan di Kabupaten Lamandau, 2022 <i>Number of Pregnant Women, Those with One Visit and Four Visits of Antenatal Care, Chronic Energy Deficiency (CED), and Receiving Iron Supplement by Subdistrict in Lamandau Regency, 2022.....</i>	162
4.2.15	Jumlah Sasaran KIA Menurut Kecamatan di Kabupaten Lamandau, 2022 <i>Number of KIA Target by Subdistrict in Lamandau Regency, 2022.....</i>	164
4.2.16	Jumlah Realisasi KIA Menurut Kecamatan di Kabupaten Lamandau, 2022 <i>Number of KIA Realization by Subdistrict in Lamandau Regency, 2022.....</i>	165
4.2.17	Jumlah Penyuluhan Tentang Kesehatan Reproduksi (Kespro), HIV/AIDS, dan Keluarga Berencana (KB) Menurut Kecamatan di Kabupaten Lamandau, 2022 <i>Number of Counselling of Reproductive Health, HIV/AIDS, and Family Planning by Subdistrict in Lamandau Regency, 2022.....</i>	166

4.2.18	Jumlah Pasangan Usia Subur dan Peserta KB Aktif Menurut Kecamatan di Kabupaten Lamandau, 2022 <i>Number of Eligible Couples and Family Planning Participants by Subdistrict in Lamandau Regency, 2022</i>	167
4.2.19	Target dan Realisasi Mix Kontrasepsi Peserta KB Baru Menurut Metode di Kabupaten Lamandau, 2022 <i>Scheme and Realization of Mix Contraceptive of New Acceptors Family by Method in Lamandau Regency, 2022</i>	169
4.2.20	Target dan Realisasi Mix Kontrasepsi Peserta KB Aktif (CU) Menurut Metode di Kabupaten Lamandau, 2022 <i>Scheme and Realization of Mix Contraceptive of Active Acceptors Family Planning by Method in Lamandau Regency, 2022</i>	170
4.2.21	Jumlah Korban Kekerasan Terhadap Perempuan dan Anak yang diberikan Layanan Pendampingan Menurut Jenis Kekerasan dan Jenis Kelamin di Kabupaten Lamandau, 2019-2022 <i>Number of Violence Victim Against Women and Children by Violence Type and Sex in Lamandau Regency, 2019-2022</i>	171
4.2.22	Jumlah Korban Kekerasan Terhadap Perempuan dan Anak yang diberikan Layanan Pendampingan Menurut Kelompok Umur dan Jenis Kelamin di Kabupaten Lamandau, 2019-2022 <i>Jumlah Korban Kekerasan Terhadap Perempuan dan Anak yang diberikan Layanan Pendampingan Menurut Kelompok Umur dan Jenis Kelamin di Kabupaten Lamandau, 2019-2022</i>	173
4.3	AGAMA DAN SOSIAL LAINNYA RELIGION AND OTHER SOCIAL AFFAIRS	
4.3.1	Jumlah Penduduk Menurut Kecamatan dan Agama yang Dianut di Kabupaten Lamandau, 2022 <i>Population by Subdistrict and Religion in Lamandau Regency, 2022</i> ...	175
4.3.2	Jumlah Tempat Peribadatan Menurut Kecamatan di Kabupaten Lamandau, 2022 <i>Number of Places of Worship by Subdistrict in Lamandau Regency, 2022</i>	176

4.3.3	Jumlah Desa ¹ /Kelurahan yang Mengalami Bencana Alam ² Menurut Kecamatan di Kabupaten Lamandau, 2019–2021 <i>Number of Villages¹/Kelurahan that Had Natural Disaster² by Subdistrict in Lamandau Regency, 2019–2021.....</i>	177
4.3.4	Jumlah Nikah dan Rujuk Menurut Kecamatan di Kabupaten Lamandau, 2022 <i>Number of Marriage and Reconciliation by Subdistrict in Lamandau Regency, 2022</i>	180
4.3.5	Jumlah Pendaftar Jemaah Haji Menurut Jenis Kelamin dan Kecamatan di Kabupaten Lamandau, 2022 <i>Number of Pilgrims by Sex and Subdistrict in Lamandau Regency, 2022</i>	181
4.3.6	Umur Harapan Hidup, Harapan Lama Sekolah, dan Rata-rata Lama Sekolah di Kabupaten Lamandau, 2015-2022 <i>Life Expectancy Rate, Expected Years of Schooling, and Mean Years of Schooling in Lamandau Regency, 2015-2022</i>	182
4.3.7	Indeks Pembangunan Manusia di Kabupaten Lamandau, 2015-2022 <i>Human Development Index in Lamandau Regency, 2015-2022.....</i>	183
4.3.8	Luas Tanah (m ²) yang Telah Dilakukan Pemberian Hak Atas Tanah Menurut Jenis Hak Atas Tanah dan Kecamatan di Kabupaten Lamandau, 2022 <i>Land Area (m²) Given Land-Law by Kind and Subdistrict in Lamandau Regency, 2022</i>	184
4.3.9	Banyaknya Surat Keputusan Pemerintah Mengenai Hak- Hak Atas Tanah Menurut Kecamatan di Kabupaten Lamandau, 2022 <i>Number of Land-Law Certificate of Government by Subdistrict in Lamandau Regency, 2022.....</i>	186
4.3.10	Jumlah Pemohon Sertipikat Atas Tanah dan Jumlah Sertipikat yang Diselesaikan Menurut Kecamatan di Kabupaten Lamandau, 2022 <i>Number of Land-Law Certificate's Applicant and Number of Issued Land-Certificate by Subdistrict in Lamandau Regency, 2022.....</i>	188
4.3.11	Pelaksanaan Program Strategis yang Dilaksanakan oleh Kantor Wilayah Pertanahan Badan Pertanahan di Kabupaten Lamandau, 2022	

<i>Number of Strategic Programme by Regional Office of National Land Board in Lamandau Regency, 2022</i>	189
--	-----

4.4 KEMISKINAN

POVERTY

4.4.1	Garis Kemiskinan, Jumlah, dan Persentase Penduduk Miskin di Kabupaten Lamandau, 2014–2022 <i>Poverty Line, Number, and Percentage of Poor People in Lamandau Regency, 2014–2022.....</i>	190
4.4.2	Indeks Kedalaman Kemiskinan dan Indeks Keparahan Kemiskinan di Kabupaten Lamandau, 2014–2022 <i>Poverty Gap Index and Poverty Severity Index in Lamandau Regency, 2014–2022</i>	191

4.5 KRIMINALITAS

CRIMINALITY

4.5.1	Jumlah Kejahatan/Pelanggaran Keamanan dan Ketertiban menurut Jenis Kejahatan di Kabupaten Lamandau, 2019-2022 <i>Number of Criminal/Violation Security and order By Type of Criminal in Lamandau Regency, 2019-2022.....</i>	192
4.5.2	Jumlah Kejadian Demonstrasi, Demonstrasi Rusuh, dan Kerusuhan yang Tercatat di Kabupaten Lamandau, Tahun 2019-2022 <i>Number of Demonstration, Violent Demonstration and Riot in Lamandau Regency, 2019-2022.....</i>	194
4.5.3	Jumlah Kejahatan yang Dilaporkan dan Kejahatan yang diselesaikan di Kabupaten Lamandau, Tahun 2019-2022 <i>Total Crime and Crime Cleared in Lamandau Regency, 2019-2022</i>	195
4.5.4	Jumlah Kantor Polisi menurut Wilayah Kerja di Kabupaten Lamandau, Tahun 2019-2022 <i>Number of Police Station in Lamandau Regency, 2019-2022.....</i>	196
4.5.5	Jumlah Tindak Pidana Menurut Kepolisian Sektor di Kabupaten Lamandau, 2019-2022	

	<i>Number of Cases by Subdistrict Police Office in Lamandau Regency, 2019-2022</i>	197
4.5.6	Data Pelanggaran Lalu Lintas di Kabupaten Lamandau, 2019-2022 <i>Violence of Traffic Data in Lamandau Regency, 2019-2022</i>	198
4.5.7	Data Kondisi KAMTIBMAS (Keamanan dan Ketertiban Masyarakat) di Kepolisian Resort Kabupaten Lamandau, 2019-2022 <i>Data of KAMTIBMAS (Security and Orderliness Citizen) by Police Resort in Lamandau Regency, 2019-2022.....</i>	199
4.5.8	Jumlah Pelanggaran Lalu Lintas Menurut Bulan di Wilayah Hukum Kepolisian Resort Kabupaten Lamandau, 2022 <i>The Number of Traffic Violations By Month in District Police Jurisdiction of Lamandau Regency, 2022</i>	200
4.5.9	Jumlah Kasus yang Ditangani Oleh Kejaksaan Negeri Kabupaten Lamandau di Kabupaten Lamandau, Tahun 2019-2022 <i>Number of Cases that Handled by Regional Attorney in Lamandau Regency, 2019-2022.....</i>	201
4.5.10	Jumlah Tahanan Kejaksaan Negeri Lamandau Menurut Bulan, 2022 <i>Number of Accused Prison in Lamandau Regency by Month, 2022</i>	202
4.5.11	Jumlah Tahanan Kejaksaan Negeri Lamandau Menurut Perkara Pidana, 2022 <i>Number of Accused Prison in Lamandau Regency by Criminal Law, 2022</i>	203
4.5.12	Jumlah Tahanan Menurut Bulan dan Jenis Tindak Pidana di Kejaksaan Negeri Kabupaten Lamandau, 2022 <i>Number of Prisoners by Month and Criminal Offences in District Attorney of Lamandau Regency, 2022.....</i>	205
4.5.13	Jumlah Tahanan Menurut Bulan dan Jenis Kelamin di Kejaksaan Negeri Kabupaten Lamandau, 2022 <i>Number of Prisoners by Month and Criminal Offences in District Attorney of Lamandau Regency, 2022.....</i>	207

5.	PERTANIAN, KEHUTANAN, PETERNAKAN, DAN PERIKANAN/ AGRICULTURE, FORESTRY, LIVESTOCK, AND FISHERY	
5.1	HORTIKULTURA HORTICULTURE	
5.1.1	Luas Panen Tanaman Sayuran Menurut Kecamatan dan Jenis Tanaman di Kabupaten Lamandau (ha), 2021 dan 2022 ^x <i>Harvested Area of Vegetables by Subdistrict and Kind of Plant in Lamandau Regency (ha), 2021 and 2022^x.....</i>	222
5.1.2	Produksi Tanaman Sayuran Menurut Kecamatan dan Jenis Tanaman di Kabupaten Lamandau (kuintal), 2021 dan 2022 ^x <i>Production of Vegetables by Subdistrict and Kind of Plant in Lamandau Regency (quintal), 2021 and 2022^x.....</i>	228
5.1.3	Luas Panen Tanaman Sayuran dan Buah-buahan Semusim Menurut Jenis Tanaman di Kabupaten Lamandau (ha), 2019–2022 <i>Harvested Area of Seasonal Vegetables and Fruits by Kind of Plant in Lamandau Regency (ha), 2019–2022.....</i>	234
5.1.4	Produksi Tanaman Sayuran dan Buah-buahan Semusim Menurut Jenis Tanaman di Kabupaten Lamandau (kuintal), 2019–2022 <i>Production of Seasonal Vegetables and Fruits by Kind of Plant in Lamandau Regency (quintal), 2019–2022.....</i>	236
5.1.5	Luas Panen Tanaman Biofarmaka Menurut Kecamatan dan Jenis Tanaman di Kabupaten Lamandau (m ²), 2021 dan 2022 <i>Harvested Area of Medicinal Plants by Subdistrict and Kind of Plant in Lamandau Regency (m²), 2021 and 2022.....</i>	238
5.1.6	Produksi Tanaman Biofarmaka Menurut Kecamatan dan Jenis Tanaman di Kabupaten Lamandau (kg), 2021 dan 2022 <i>Production of Medicinal Plants by Subdistrict and Kind of Plant in Lamandau Regency (kg), 2021 and 2022.....</i>	243
5.1.7	Luas Panen Tanaman Biofarmaka Menurut Jenis Tanaman di Kabupaten Lamandau (m ²), 2019–2022 <i>Harvested Area of Medicinal Plants by Kind of Plant in Lamandau Regency (m²), 2019–2022.....</i>	248
5.1.8	Produksi Tanaman Biofarmaka Menurut Jenis Tanaman di Kabupaten Lamandau (kg), 2019–2022	

	<i>Production of Medicinal Plants by Kind of Plant in Lamandau Regency (kg), 2019–2022</i>	249
5.1.9	Luas Panen Tanaman Hias Menurut Kecamatan dan Jenis Tanaman di Kabupaten Lamandau (m ²), 2021 dan 2022 ^x <i>Harvested Area of Ornamental Plants by Subdistrict and Kind of Plant in Lamandau Regency (m²), 2021 and 2022^x</i>	250
5.1.10	Produksi Tanaman Hias Menurut Kecamatan dan Jenis Tanaman di Kabupaten Lamandau (tangkai), 2021 dan 2022 ^x <i>Production of Ornamental Plants by Subdistrict and Kind of Plant in Lamandau Regency (stalks), 2021 and 2022^x</i>	253
5.1.11	Luas Panen Tanaman Hias Menurut Jenis Tanaman di Kabupaten Lamandau (m ²), 2019–2022 <i>Harvested Area of Ornamental Plants by Kind of Plant in Lamandau Regency (m²), 2019–2022</i>	256
5.1.12	Produksi Tanaman Hias Menurut Jenis Tanaman di Kabupaten Lamandau (tangkai), 2019–2022 <i>Production of Ornamental Plants by Kind of Plant n Lamandau Regency (stalks), 2019–2022</i>	257
5.1.13	Produksi Buah-buahan Menurut Kecamatan dan Jenis Tanaman di Kabupaten Lamandau (kuintal), 2021 dan 2022 ^x <i>Production of Fruits by Subdistrict and Kind of Plant in Lamandau Regency (kuintal), 2021 and 2022^x</i>	258
5.1.14	Produksi Buah-Buahan dan Sayuran Tahunan Menurut Jenis Tanaman di Kabupaten Lamandau (kuintal), 2019–2022 <i>Production of Annual Fruits and Vegetables by Kind of Plant in Lamandau Regency (quintal), 2019–2022</i>	270
5.2	PERKEBUNAN	
	ESTATE CROPS	
5.2.1	Luas Areal Tanaman Perkebunan Menurut Kecamatan dan Jenis Tanaman di Kabupaten Lamandau (ha), 2021 dan 2022 <i>Planted Area of Estate Crops by Subdistrict and Type of Crops in Lamandau Regency (ha), 2021 and 2022</i>	272
5.2.2	Produksi Perkebunan Menurut Kecamatan dan Jenis Tanaman di Kabupaten Lamandau (ton), 2021 dan 2022	

	<i>Production of Estates by Subdistrict and Type of Crops in Lamandau Regency (ton), 2021 and 2022.....</i>	276
5.2.3	Luas Areal Tanaman Perkebunan Rakyat Menurut Jenis Tanaman di Kabupaten Lamandau (ha), 2018–2022 <i>Planted Area of Estate Crops by Type of Crops in Lamandau Regency (ha), 2018–2022.....</i>	280
5.2.4	Produksi Perkebunan Rakyat Menurut Jenis Tanaman di Kabupaten Lamandau (ton), 2018–2022 <i>Production of Estates by Type of Crops in Lamandau Regency (ton), 2018–2022</i>	281
5.3.1	Luas Panen, Produksi GKG, dan Produksi Beras di Kabupaten Lamandau, 2021-2022 <i>Harvested Area, GKG Production, and Rice Production in Lamandau Regency, 2021-2022.....</i>	282
5.3.2	Populasi Ternak Menurut Kecamatan dan Jenis Ternak di Kabupaten Lamandau, 2022 <i>Livestock Population by Subdistrict and Kind of Livestock in Lamandau Regency, 2022.....</i>	283
5.3.3	Populasi Unggas Menurut Kecamatan dan Jenis Unggas di Kabupaten Lamandau, 2022 <i>Poultry Population by Subdistrict and Kind of Poultry in Lamandau Regency, 2022</i>	284
5.3.4	Jumlah Ternak yang Dipotong Menurut Kecamatan dan Jenis Ternak di Kabupaten Lamandau, 2022 <i>Livestock Slaughtered by Subdistrict and Kind of Livestock in Lamandau Regency, 2022.....</i>	285
5.3.5	Jumlah Rumah Tangga Perikanan Tangkap Menurut Kecamatan dan Subsektor di Kabupaten Lamandau, 2021 dan 2022 <i>Number of Fish Capture Households by Subdistrict and Subsector in Lamandau Regency, 2021 and 2022</i>	286
5.3.6	Produksi Perikanan Tangkap Menurut Kecamatan dan Subsektor di Kabupaten Lamandau (ton), 2021 dan 2022 <i>Production of Fish Capture by Subdistrict and Subsector in Lamandau Regency (ton), 2021 and 2022</i>	287

5.3.7	Jumlah Rumah Tangga Perikanan Budidaya Menurut Kecamatan dan Jenis Budidaya di Kabupaten Lamandau, 2022 <i>Number of Aquaculture Households by Subdistrict and Type of Aquaculture in Lamandau Regency, 2022</i>	288
5.3.8	Produksi Perikanan Budidaya Menurut Kecamatan dan Subsektor di Kabupaten Lamandau (ton), 2022 <i>Production of Aquaculture by Subdistrict and Subsector in Lamandau Regency (ton), 2022</i>	290
6.	INDUSTRI, PERTAMBANGAN, DAN ENERGI/ INDUSTRY, MINING, AND ENERGY	
6.1	Daya Terpasang, Produksi, dan Distribusi Listrik PT. PLN (Persero) pada Cabang/Ranting PLN Menurut Kecamatan di Kabupaten Lamandau, 2022 <i>Installed Electricity Power, Production, and Distribution of PT. PLN (Persero) at PLN Branch by Subdistrict in Lamandau Regency, 2022</i>	300
6.2	Jumlah Pelanggan Listrik Menurut Kecamatan di Kabupaten Lamandau, 2018–2022 <i>Number of Electricity Customers by Subdistrict in Lamandau Regency, 2018–2022</i>	301
6.3	Rata-Rata Pemakaian Listrik PLN Menurut Jenis Pelanggan di Kabupaten Lamandau, 2022 <i>Average of Electricity Consumption by Customer Type in Lamandau Regency, 2022</i>	302
6.4	Jumlah Pelanggan dan Air yang Disalurkan Menurut Jenis Pelanggan di Kabupaten Lamandau, 2022 <i>Number of Customers and Distributed Water by Type of Customers in Lamandau Regency, 2022</i>	303
6.5	Jumlah Pelanggan dan Air PDAM yang Didistribusikan di Kabupaten Lamandau per Bulan, 2022 <i>Number of Customers and Distributed Water in Lamandau Regency per Month, 2022</i>	304

7. PARIWISATA/TOURISM

7.1	Jumlah Rumah Makan/Restoran Menurut Kecamatan di Kabupaten Lamandau, 2019–2022 <i>Number of Restaurants by Subdistrict in Lamandau Regency, 2019–2022</i>	311
7.2	Jumlah Wisatawan Mancanegara dan Domestik di Kabupaten Lamandau, 2017–2022 <i>Number of International and Domestic Visitors in Lamandau Regency, 2017–2022</i>	312
7.3	Direktori Objek Wisata di Kabupaten Lamandau, 2022 <i>Directory of Tourist Attraction in Lamandau Regency, 2022</i>	313
7.4	Direktori Objek Budaya di Kabupaten Lamandau, 2022 <i>Directory of Cultural Object in Lamandau Regency, 2022</i>	316
7.5	Direktori Hotel/Pondok Wisata di Kabupaten Lamandau, 2022 <i>Directory of Hotel/Home Stay in Lamandau Regency, 2022</i>	317
8.	TRANSPORTASI DAN KOMUNIKASI/ TRANSPORTATION AND COMMUNICATION	
8.1	TRANSPORTASI TRANSPORTATION	
8.1.1	Panjang Jalan Menurut Tingkat Kewenangan Pemerintahan di Kabupaten Lamandau (km), 2020–2022 <i>Length of Roads by Level of Government Authority in Lamandau Regency (km), 2020–2022</i>	325
8.1.2	Panjang Jalan Menurut Jenis Permukaan Jalan di Kabupaten Lamandau (km), 2020–2022 <i>Length of Roads by Type of Road Surface in Lamandau Regency (km), 2020–2022</i>	326
8.1.3	Panjang Jalan Menurut Kondisi Jalan di Kabupaten Lamandau (km), 2020–2022 <i>Length of Roads by Condition of Roads in Lamandau Regency (km), 2020–2022</i>	327
8.1.4	Panjang Jalan Menurut Kelas Jalan di Kabupaten Lamandau (km), 2017–2022 <i>Length of Roads by Road Class in Lamandau Regency (km), 2017–2022</i>	328

8.1.5	Jumlah Kendaraan Bermotor Menurut Jenis Kendaraan di Kabupaten Lamandau, 2017-2022 <i>Number of Motor Vehicles by Type of Vehicle in Lamandau Regency, 2017-2022</i>	329
8.1.6	Pengeluaran Surat Izin Mengemudi (SIM) Menurut Jenisnya di Wilayah Hukum Kepolisian Resor Lamandau, 2022 <i>Number of Driver License Issued by Type in Police Resort of Lamandau Regency, 2022</i>	330
8.1.7	Jumlah Perahu/Kapal Menurut Kecamatan dan Jenis Kapal di Kabupaten Lamandau, 2022 <i>Number of Boats/Ship by Subdistrict and Type of Boat in Lamandau Regency, 2022</i>	331
8.2	KOMUNIKASI COMMUNICATION	
8.2.1	Jumlah Kantor Pos Pembantu Menurut Kecamatan di Kabupaten Lamandau, 2019–2022 <i>Number of Post Offices Subsidiaries by Subdistrict in Lamandau Regency, 2019–2022</i>	332
8.2.2	Jumlah Desa/Kelurahan Menurut Keberadaan Base Transceiver Station (BTS), Sinyal Telepon, dan Sinyal Internet Menurut Kecamatan di Kabupaten Lamandau, 2022 <i>Number of Villages/Ward According to the Existence of Transceiver Station Bases, Telephone Signals, and Internet Signals by Subdistrict in Lamandau Regency, 2022</i>	333
9.	PERBANKAN, KOPERASI, DAN HARGA-HARGA/BANKING, COOPERATIVE, AND PRICES	
9.1	Jumlah Koperasi Aktif Menurut Kecamatan di Kabupaten Lamandau, 2019–2022 <i>Number of Active Cooperative by Subdistrict in Lamandau Regency, 2019–2022</i>	343
9.2	Jumlah Koperasi Menurut Kelompok Koperasi dan Kecamatan di Kabupaten Lamandau, 2022	

	Halaman Page
	<i>Number of Cooperative by Group of Cooperative and Subdistrict in Lamandau Regency, 2022</i> 344
9.3	Jumlah Koperasi Menurut Jenis Koperasi dan Kecamatan di Kabupaten Lamandau, 2022 <i>Number of Cooperatives by Kind of Cooperative and Subdistrict in Lamandau Regency, 2022</i> 345
10.	PENGELUARAN PENDUDUK/POPULATION EXPENDITURE
10.1	Rata-rata Pengeluaran per Kapita Sebulan Menurut Kelompok Komoditas (rupiah) di Kabupaten Lamandau, 2021 dan 2022 <i>Monthly Average Expenditure per Capita by Commodity Group (rupiahs) in Lamandau Regency, 2021 and 2022</i> 354
10.2	Persentase Pengeluaran per Kapita Sebulan Menurut Kelompok Komoditas di Kabupaten Lamandau, 2021 dan 2022 <i>Percentage of Monthly Expenditure per Capita by Commodity Group in Lamandau Regency, 2021 and 2022</i> 355
10.3	Persentase Penduduk Menurut Golongan Pengeluaran Per Kapita Sebulan di Kabupaten Lamandau, 2022 <i>Percentage of Population by Class of Monthly Expenditure per Capita in Lamandau Regency, 2022</i> 356
11.	PERDAGANGAN/TRADE
11.1	Jumlah Sarana Perdagangan Menurut Jenisnya di Kabupaten Lamandau, 2019–2022 <i>Number of Trading Facilities by Type of Facility in Lamandau Regency, 2019–2022</i> 363
11.2	Jumlah Pasar Tradisional Menurut Kecamatan di Kabupaten Lamandau, 2022 <i>Number of Traditional Market by Subdistrict in Lamandau Regency, 2022</i> 364
11.3	Jumlah Pedagang Menurut Kecamatan di Kabupaten Lamandau, 2022 <i>Number of Merchants by Subdistrict in Lamandau Regency, 2022</i> 365

12.	SISTEM NERACA REGIONAL/SYSTEM OF REGIONAL ACCOUNTS	
12.1.	Produk Domestik Regional Bruto Atas Dasar Harga Berlaku Menurut Lapangan Usaha di Kabupaten Lamandau (miliar rupiah), 2018–2022 <i>Gross Regional Domestic Product at Current Market Prices by Industry in Lamandau Regency (billion rupiahs), 2018–2022</i>	378
12.2	Produk Domestik Regional Bruto Atas Dasar Harga Konstan 2010 Menurut Lapangan Usaha di Kabupaten Lamandau (miliar rupiah), 2018–2022 <i>Gross Regional Domestic Product at 2010 Constant Market Prices by Industry in Lamandau Regency (billion rupiahs), 2018–2022</i>	380
12.3	Distribusi Persentase Produk Domestik Regional Bruto Atas Dasar Harga Berlaku Menurut Lapangan Usaha di Kabupaten Lamandau, 2018–2022 <i>Percentage Distribution of Gross Regional Domestic Product at Current Market Prices by Industry in Lamandau Regency, 2018–2022..</i>	382
12.4	Laju Pertumbuhan Produk Domestik Regional Bruto Atas Dasar Harga Konstan 2010 Menurut Lapangan Usaha di Kabupaten Lamandau (persen), 2019–2022 <i>Growth Rate of Gross Regional Domestic Product at 2010 Constant Market Prices by Industry in Lamandau Regency (percent), 2019–2022</i>	384
13.	PERBANDINGAN ANTAR KABUPATEN/ KOTA/ REGENCY/MUNICIPAL COMPARISON	
13.1	Jumlah Penduduk Menurut Kabupaten/Kota di Provinsi Kalimantan Tengah (ribu), 2018–2022 <i>Population by Regency/Municipality in Kalimantan Tengah Province (thousand), 2018–2022.....</i>	392
13.2	Laju Pertumbuhan Produk Domestik Regional Bruto Atas Dasar Harga Konstan 2010 Menurut Kabupaten/Kota di Provinsi Kalimantan Tengah (persen), 2019–2022 <i>Rate of Growth of Gross Regional Domestic Products at 2010 Constant Market Prices by Regency/Municipality in Kalimantan Tengah Province (percent), 2019–2022.....</i>	393

13.3	Jumlah Penduduk Miskin Menurut Kabupaten/Kota di Provinsi Kalimantan Tengah (ribu), 2018–2022 <i>Number of Poor Population by Regency/Municipality in Kalimantan Tengah Province (thousand), 2018–2022.....</i>	394
13.4	Indeks Pembangunan Manusia Menurut Kabupaten/ Kota di Provinsi Kalimantan Tengah, 2018–2022 <i>Human Development Index by Regency/Municipality in Kalimantan Tengah Province, 2018–2022</i>	395
13.5	Inflasi Bulanan Kota IHK di Provinsi Kalimantan Tengah, 2022 <i>Monthly Inflation Rate IHK City in Kalimantan Tengah Province, 2022</i>	396
13.6	Luas Daerah Menurut Kabupaten/Kota di Provinsi Kalimantan Tengah, 2022 <i>Total Area and Number of Administrative Units by Regency/ Municipality in Kalimantan Tengah Province, 2022.....</i>	397
13.7	Persentase Kontribusi Produk Domestik Regional Bruto Atas Dasar Harga Berlaku Kabupaten/Kota Terhadap Total Produk Domestik Regional Bruto di Provinsi Kalimantan Tengah (persen), 2019–2022 <i>Contribution Percentage of Gross Regional Domestic Bruto at Current Market Price of Regency/Municipality toward Total of Gross Regional Domestic Bruto in Kalimantan Tengah Province (percent), 2019–2022.....</i>	398
13.8	Indeks Kemahalan Konstruksi Menurut Kabupaten/ Kota di Provinsi Kalimantan Tengah, 2018-2022 <i>Construction Cost Index by Regency/Municipality in Kalimantan Tengah Province, 2018-2022</i>	399
13.9	Upah Minimum Regional Per Bulan menurut Kabupaten/Kota di Provinsi Kalimantan Tengah (rupiah/bulan), 2018-2022 <i>Monthly Minimum Regional Wages by Regency/Municipality in Kalimantan Tengah Province (rupiahs/month), 2018-2022.....</i>	400

DAFTAR GAMBAR/LIST OF FIGURES

Halaman
Page

Halaman
Page

1.1	Luas Daerah Menurut Kecamatan di Kabupaten Lamandau (%), 2021 <i>Area by Subdistrict (%) in Lamandau Regency, 2021</i>	7
2.1	Jumlah Desa menurut Klasifikasi Indeks Desa Membangun (IDM), 2021-2022 <i>Number of Villages by Building Villages Index Classification in Lamandau Regency, 2021-2022</i>	25
2.2	Jumlah Pegawai Negeri Sipil Menurut Jabatan di Kabupaten Lamandau, Desember 2022 <i>Number of Civil Servants by Occupation in Lamandau Regency, December 2022</i>	26
3.1	Distribusi Persentase Penduduk Menurut Kecamatan di Kabupaten Lamandau, 2022 <i>Percentage Distribution of Population by Subdistrict in Lamandau Regency, 2022</i>	67
3.2	Penduduk Berumur 15 Tahun Ke Atas yang Bekerja Selama Seminggu yang Lalu Menurut Kelompok Umur di Kabupaten Lamandau, 2022 <i>Population 15 Years of Age and Over Who Worked During the Previous week by Age Group in Lamandau Regency, 2022</i>	68
4.1	Jumlah Sekolah di Bawah Kementerian Pendidikan, Kebudayaan, Riset, dan Teknologi Menurut Kecamatan di Kabupaten Lamandau, 2022/2023 <i>Number of Schools Under The Ministry of Education, Culture, Research, and Technology by Subdistrict in Lamandau Regency, 202 2/2023</i>	95
4.2	Jumlah Tenaga Kesehatan Menurut Kecamatan di Kabupaten Lamandau, 2022 <i>Number of Health Human Resources by Subdistrict in Lamandau Regency, 2022</i>	96
5.1	Produksi GKG dan Produksi Beras di Kabupaten Lamandau, 2021–2022	

	Halaman Page
	<i>GKG Production and Rice Production by in Lamandau Regency, 2021-2022</i> 221
6.1	Jumlah Pelanggan Listrik PLN di Kabupaten Lamandau, 2016-2022 <i>Number of PLN's Registered Electricity Costumers in Lamandau Regency, 2016-2022</i> 298
6.2	Jumlah Pelanggan PDAM Menurut Jenis Pelanggan di Kabupaten Lamandau, 2022 <i>Number of PDAM Customer by Type of Customers in Lamandau Regency, 2022</i> 299
7.1	Jumlah Wisatawan Mancanegara dan Domestik di Kabupaten Lamandau, 2016-2022 <i>Number of International and Domestic Visitors in Lamandau Regency, 2016-2022</i> 310
8.1	Persentase Jumlah Kendaraan Bermotor Menurut Jenis Kendaraan di Kabupaten Lamandau, 2022 <i>Percentage of Motor Vehicles by Type of Vehicle in Lamandau Regency, 2022</i> 324
9.1	Jumlah Koperasi Aktif Menurut Kecamatan di Kabupaten Lamandau, 2022 <i>Number of Active Cooperatives by Subdistrict in Lamandau Regency, 2022</i> 342
10.1	Rata-rata Pengeluaran per Kapita Sebulan Menurut Kelompok Komoditas (rupiah) di Kabupaten Lamandau, 2022 <i>Monthly Average Expenditure per Capita by Commodity Group (rupiahs) in Lamandau Regency, 2022</i> 353
11.1	Jumlah Sarana Perdagangan di Kabupaten Lamandau, 2019-2022 <i>Number of Trading Facilities in Lamandau Regency, 2019-2022</i> 362
12.1	Laju Pertumbuhan Produk Domestik Regional Bruto Atas Dasar Harga Konstan 2010 (persen), 2019-2022 <i>Growth Rate of Gross Regional Domestic Product at 2010 Constant Market Prices (percent), 2019-2022</i> 377

13.1 Persentase Kontribusi Produk Domestik Regional Bruto Atas Dasar Harga Berlaku Kabupaten/Kota Terhadap Total Produk Domestik Regional Bruto di Provinsi Kalimantan Tengah (persen), 2022
Contribution Percentage of Gross Regional Domestic Bruto at Current Market Price of Regency/Municipality toward Total of Gross Regional Domestic Bruto in Kalimantan Tengah Province (percent), 2022..... 391

<https://lamandaukab.bps.go.id>

PENJELASAN UMUM/EXPLANATORY NOTES

Tanda-tanda, satuan-satuan, dan lain-lainnya yang digunakan dalam publikasi ini adalah sebagai berikut:

Symbols, measurement units, and acronyms which are used in this publication, are as follows:

1. TANDA-TANDA/SYMBOLS

Data tidak tersedia/ <i>Data not available</i>	: ...
Tidak ada atau nol / <i>Null or zero</i>	: -
Data dapat diabaikan/ <i>Data negligible</i>	: 0
Tanda decimal/ <i>Decimal point</i>	: ,
Data tidak dapat ditampilkan/ <i>Not applicable</i>	: NA
Angka estimasi/ <i>Estimated figures</i>	: e
Angka diperbaiki/ <i>Revised figures</i>	: r
Angka sementara/ <i>Preliminary figures</i>	: x
Angka sangat sementara/ <i>Very preliminary figures</i>	: xx
Angka sangat sangat sementara/ <i>Very very preliminary figures</i>	: xxx

2. SATUAN/UNITS

barel/ <i>barrel</i>	: 158,99 liter/ <i>litres</i> = 1/6,2898 m ³
hektar (ha)/ <i>hectare (ha)</i>	: 10 000 m ²
kilometer (km)/ <i>kilometres (km)</i>	: 1 000 meter/ <i>meters (m)</i>
knot/ <i>knot</i>	: 1,8523 km/jam (<i>km/hour</i>)
kuintal/ <i>quintal</i>	: 100 kg
KWh	: 1 000 Watt hour
MWh	: 1 000 KWh
liter (untuk beras)/ <i>litre (for rice)</i>	: 0,80 kg
MMSCF	: 1/35,3 m ³
metrik ton (m.ton)/ <i>metric ton (m. ton)</i>	: 0,98421 long ton = 1 000 kg
ons/ <i>ounce</i>	: 28,31 gram/ <i>grams</i>
ton	: 1 000 kg

Satuan lain: buah, dus, butir, helai/lembar, kaleng, batang, pulsa, ton kilometer (ton-km), jam, menit, persen (%).

Other units: unit, pack, pieces, sheet, tin, pulse, ton-kilometres(ton-km), hour, minute, percent (%).

Perbedaan angka di belakang koma disebabkan oleh pembulatan angka.

The difference in decimal numbers is caused by rounding.

DAFTAR SINGKATAN/ LIST OF ABBREVIATIONS

SI	: Stasiun Iklim
SIMPK	: Stasiun Meteorologi Pertanian Khusus
t.t	: Tempat tidur
BCG	: Bacillus Calmette Guerin
DPT	: Difteri, Pertusis, Tetanus
TT	: Tetanus Toxoid
IOT	: Industri Obat Tradisional/ <i>Traditional Medicine Industry</i>
IKOT	: Industri Kecil Obat Tradisional/ <i>Traditional Medicine Small</i>
Alkes	: Alat kesehatan/ <i>Health Kits</i>
PKRT	: Perbekalan Kesehatan Rumah tangga/ <i>Household Health Logistics</i>
Kompl	: Komplemen/ <i>Complement</i>
IRTP	: Industri Pangan Produksi Rumah Tangga/ <i>Foods Home Industry</i>
PBF	: Pedagang Besar Farmasi/ <i>Pharmacy Whole-seller</i>
GFK	: Gudang Farmasi Kab/Kota/Regency/ <i>Municipality Pharmacy Warehouse</i>
RB	: Rumah Bersalin/ <i>Delivery House</i>
Pustu	: Puskesmas pembantu/ <i>Auxiliary Public Health Center</i>
BP	: Balai Pengobatan/ <i>Polyclinic</i>
TPS	: Tempat Pembuangan Sementara / <i>landfill</i>
Jamkesmas	: Jaminan kesehatan masyarakat miskin/ <i>Poor public health insurance</i>
PJKMU	: Program Jaminan Kesehatan Masyarakat Umum
SIUP	: Surat Ijin Usaha Perdagangan/ <i>Trading Permission Letter</i>
TDP	: Tanda Daftar Perusahaan/ <i>Company Registration Identity</i>
API	: Angka Pengenal Importir/ <i>Importer's Identity Number</i>

Statistik Kunci, 2020–2022 Key Statistics, 2020–2022

Rincian/Description	Satuan/Unit	2020	2021	2022
(1)	(2)	(3)	(4)	(5)
SOSIAL/SOCIAL				
Penduduk ¹ /Population ¹	juta/million			
Laju Pertumbuhan Penduduk ¹ /Population Growth ¹	%			
Angka Harapan Hidup ^{1-e} /Life Expectancy Rate ¹	tahun/years			
Angka Melek Huruf Usia 15+/Literacy Rate Aged 15+	%			
Tingkat Partisipasi Angkatan Kerja -TPAK ^{2,3} Labour Force Participation Rate-LFPR ^{2,3}	%			
Tingkat Pengangguran Terbuka-TPT ^{2,3} Unemployment Rate-UR ^{2,3}	%			
Penduduk Miskin ⁴ /Poor People ⁴	juta/million			
Persentase Penduduk Miskin ⁴ Percentage of Poor People ⁴	%			
Indeks Pembangunan Manusia-IPM ⁵ Human Development Index ⁵	—			
EKONOMI/ECONOMIC				
Produk Domestik Regional Bruto (PDRB) Harga Berlaku ⁶ Gross Regional Domestic Bruto (GRDP) at Current Price ⁶	triliun rupiah trillion rupiahs			
Laju Pertumbuhan Ekonomi ⁷ /Economic Growth ⁷	%			
PDRB Per Kapita Harga Berlaku ^{6,8} Per Capita of GRDP at Current Price ^{6,8}	juta rupiah million rupiahs			

Catatan/Notes: ¹ Data 2019 hasil Data 2020 hasil Hasil Sensus Penduduk (SP) 2020 (September). Data 2021 hasil/The 2019 data was the result of The 2020 data was the result of 2020 Population Census (September). The 2021 data was the result of

² Kondisi Agustus/Condition at August

³ Menggunakan penimbang hasil proyeksi penduduk Survei Penduduk Antar Sensus (SUPAS) 2015/Weighted by the population projection results of the Intercensal Population Survey (SUPAS) 2015

⁴ Kondisi Maret/Condition at March

⁵ Sejak tahun 2010, IPM dihitung dengan metode baru. Komponen IPM metode baru adalah angka harapan hidup saat lahir, harapan lama sekolah, rata-rata lama sekolah, dan pengeluaran per kapita/Since 2010, HDI was calculated using new method. New HDI component are life expectancy at birth, expected years of schooling, means years of schooling, and expenditure per capita

⁶ Mulai tahun 2010 mengadopsi System of National Account 2008 (SNA 2008)/Since 2010 is in line with System of National Account 2008 (SNA 2008)

⁷ Menggunakan tahun dasar 2010 (2010=100)/Using 2010 base year (2010=100)

⁸ Menggunakan proyeksi penduduk berdasarkan hasil SP2010/Using population projection based on SP2010

Kecamatan Lamandau

Kecamatan Terluas (1.333,00 m²)

Kecamatan Batangkawa

Kecamatan Tertinggi (153,2 mdpl)

Geografi dan Iklim

Geography and Climate

Terdapat 8 Kecamatan
di Kabupaten Lamandau

Keadaan Iklim
Kab. Lamandau Tahun 2022

Suhu
Udara

26,7

°C

Kelembapan
Udara

86,0

%

Kecepatan
Angin

4,3

knot

Tekanan
Udara

1006

mbar

PENJELASAN TEKNIS

1. **Letak astronomis** adalah letak suatu pada muka bumi yang didefinisikan dengan posisi garis lintang dan garis bujur. Garis lintang adalah koordinat geografis yang menunjukkan posisi utara-selatan sebuah titik di permukaan bumi sedangkan garis bujur adalah menunjukkan posisi timur-barat.
2. **Luas wilayah** mengacu kepada Undang-Undang Nomor 5 Tahun 2002 Tentang Pembentukan Kabupaten Katingan, Kabupaten Seruyan, Kabupaten Sukamara, Kabupaten Lamandau, Kabupaten Gunung Mas, Kabupaten Pulang Pisau, Kabupaten Murung Raya, dan Kabupaten Barito Timur di Propinsi Kalimantan Tengah, Permendagri RI No. 72 Tahun 2019 Tentang Kode dan Data Wilayah Administrasi Pemerintahan, dan Keputusan Menteri Dalam Negeri RI No. 050-145 Tahun 2022 tanggal 14 Februari 2022 Tentang Pemberian dan Pemutakhiran Kode, Data Wilayah Administrasi Pemerintahan, dan Pulau.
3. **Ibu kota kabupaten** adalah ibu kota atau tempat kedudukan pusat pemerintahan dari sebuah kabupaten. Pada sebuah ibu kota kabupaten terdapat Kantor Bupati beserta Perangkat Daerah, Gedung DPRD Kabupaten,

TECHNICAL NOTES

1. **Astronomical position** is a point on the earth, defined in terms of astronomical latitude and longitude. Latitude is a coordinate that specifies the north-south position of a point on the Earth's surface, whereas longitude specifies the east-west position.
2. **The area** based on Law No.5 of 2002 on the Establishment of the Regencies of Katingan, Seruyan, Sukamara, Lamandau, Gunung Mas, Pulang Pisau, Murung Raya and East Barito and Regulation of the Minister of Home Affairs RI Number 72 in 2019 on the Code and Regional Government Administration Data, and Based on The Decision of The Minister of Home Affairs RI Number 050-145 in 2022, February 14th, 2022 on the Granting and Updating of Codes, Data on Government Administration Regions, and Islands.
3. **The capital city** is the capital of the Subdistrict or the seat of government of a Subdistrict centre. In a Subdistrict capital there are the Regent and the Office of the Region, the local parliament building, vertical institutions, and urban

Instansi Vertikal dan infrastruktur perkotaan pada umumnya.

infrastructure in general.

4. **Badan Pusat Statistik (BPS) telah melakukan pendataan Potensi Desa (Podes) sejak tahun 1980.** Sejak saat itu, Podes dilaksanakan secara rutin sebanyak 3 kali dalam kurun waktu sepuluh tahun untuk mendukung kegiatan Sensus Penduduk, Sensus Pertanian, ataupun Sensus Ekonomi. Sejak tahun 2008, pendataan Podes mengalami perubahan dengan adanya penambahan kuesioner suplemen kecamatan dan kabupaten/ kota. Penambahan kuesioner tersebut bertujuan untuk meningkatkan manfaat data Podes bagi parakonsumen data dan pemerintah daerah dalam perencanaan pembangunan wilayah. Pengumpulan data Podes 2020 dilakukan melalui wawancara langsung oleh petugas terlatih dengan narasumber yang relevan. Petugas adalah aparatur ataupun mitra kerja BPS Kabupaten/ Kota, sementara narasumber adalah kepala desa/lurah atau narasumber lain yang memiliki pengetahuan terhadap wilayah target pencacahan.

4. ***BPS-Statistics Indonesia has been collecting village potential data (Podes) since 1980. Podes has been regularly implemented 3(three) times within ten years to support the activities of the Population Census, Agriculture Census, or Economic Census. Since 2008, Podes data collecting has been changed especially in providing additional information from Subdistrict and regency/municipality, using separate questionnaires. The goal of these changes is to provide more benefits for data users and local government in regional development planning. Data collection of Podes 2020 carried out through direct interviews by trained personnel with relevant respondents. The interviewers are BPS Regency/City personnel or partners, meanwhile, the selected respondents are the village head/ward head or other respondents who have the knowledge towards the target area of enumeration.***

5. **Meter di atas permukaan laut (disingkat mdpl) adalah istilah untuk menjelaskan ketinggian suatu tempat dari permukaan laut, dinyatakan dalam meter.**

5. ***Meters above sea level (masl) is the term used to describe the height of a point above sea level, expressed in meters.***

6. **Iklim** adalah statistik cuaca dalam jangka waktu yang lama. Iklim diukur dengan menilai pola variasi suhu, kelembaban, tekanan atmosfer, angin, curah hujan, jumlah partikel atmosfer, dan variabel meteorologi lainnya di wilayah tertentu dalam jangka waktu yang lama. Cuaca berbeda dengan iklim, yaitu menggambarkan kondisi jangka pendek dari variabel-variabel tersebut.
7. **Curah hujan** merupakan ketinggian air hujan yang terkumpul dalam tempat yang datar, tidak menguap, tidak meresap, dan tidak mengalir. Curah hujan dalam 1 (satu) millimeter memiliki arti dalam luasan satu meter persegi pada tempat yang datar tertampung air setinggi satu millimeter atau air sebanyak satu liter.
6. *Climate is the statistics of weather over long periods of time. It is measured by assessing the patterns of variation in temperature, humidity, atmospheric pressure, wind, precipitation, atmospheric particle count, and other meteorological variables in a given region over long periods of time. Weather differs from climate, in that weather only describes the short-term conditions of these variables.*
7. *Rainfall is a level of rainwater collected in a flat, non-evaporating, non-absorbing, and non-flowing place. Rainfall in 1 (one) millimeter has the meaning in an area of one square meter in a flat place that holds water as high as one millimeter or as much as one liter of water.*

ULASAN

Secara astronomis, Kabupaten Lamandau terletak antara 1°19' Lintang Selatan dan 3°36' Lintang Selatan dan antara 110°25' Bujur Timur dan 112°50' Bujur Timur sehingga kabupaten ini memiliki iklim tropis. Kabupaten Lamandau merupakan kabupaten pemekaran dari Kabupaten Kotawaringin Barat pada tahun 2002.

Luas wilayah Kabupaten Lamandau sebesar 7.673,56 km² yang terdiri dari 8 (delapan) kecamatan yaitu Kecamatan Bulik, Bulik Timur, Menthobi Raya, Sematu Jaya, Lamandau, Belantikan Raya, Batangkawa, dan Kecamatan Delang.

Batas wilayah Kabupaten Lamandau secara geografis adalah sebagai berikut:

- Sebelah Timur berbatasan dengan Kabupaten Kotawaringin Barat
- Sebelah Barat berbatasan dengan Propinsi Kalimantan Barat dan sebagian dengan Kabupaten Sukamara
- Sebelah Utara berbatasan dengan Propinsi Kalimantan Barat, sebagian dengan Kabupaten Seruyan
- Sebelah Selatan berbatasan dengan Kabupaten Sukamara dan Kotawaringin Barat.

DESCRIPTION

In astronomical, Lamandau is located between 1°19' South Latitude and 3°36' South Latitude and between 110°25' East Longitude and 112°50' East Longitude so this regency has a tropical climate. Lamandau is a fraction regency from Kotawaringin Barat in 2002.

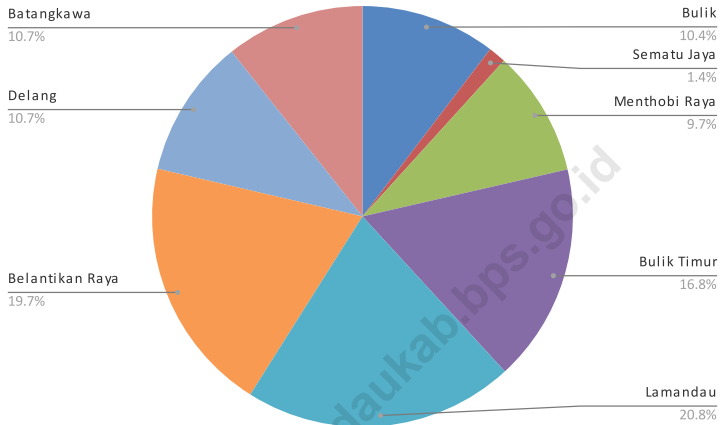
Total area of Lamandau Regency is 7,673.56 km² which consists of 8 (eight) subdistricts namely Bulik, Bulik Timur, Menthobi Raya, Sematu Jaya, Lamandau, Belantikan Raya, Batangkawa, and Delang.

The boundaries of Lamandau Regency based on geographical position are:

- *East: Kotawaringin Barat Regency*
- *West: Kalimantan Barat Province and part of Sukamara Regency*
- *North: Kalimantan Barat Province and part of Seruyan Regency*
- *South: Sukamara and Kotawaringin Barat Regency.*

Gambar 1.1
Figures

Luas Daerah menurut Kecamatan di Kabupaten Lamandau (%), 2021¹
Area by Subdistrict (%) in Lamandau Regency, 2021¹



Catatan/Note: ¹Data luas wilayah per kecamatan tahun 2022 belum tersedia, masih menggunakan data tahun sebelumnya/*Data on the area per subdistrict in 2022 is not yet available, still using the previous year's data*

(Berdasarkan Peraturan Menteri Dalam Negeri RI No. 72 Tahun 2019 tanggal 25 Oktober 2019/
Based on Regulation of The Minister of Home Affairs RI Number 72 in 2019, October 25th, 2019)

Sumber/Source: Kementerian Dalam Negeri/*Ministry of Home Affairs*

1.1 KEADAAN GEOGRAFI GEOGRAPHY CONDITION

Tabel 1.1.1 **Luas Daerah dan Jumlah Pulau Menurut Kecamatan di Kabupaten Lamandau, 2021**
Table 1.1.1 **Total Area and Number of Islands by Subdistrict in Lamandau Regency, 2021**

Kecamatan Subdistrict	Ibukota Kecamatan Capital of Subdistrict	Luas Total Area (km ² /sq.km)
(1)	(2)	(3)
Bulik ²	Nanga Bulik	665,55
Sematu Jaya ²	Purwareja	86,85
Menthobi Raya ²	Melata	620,88
Bulik Timur ²	Merambang	1 074,72
Lamandau ²	Tapin Bini	1 333,00
Belantikan Raya ²	Bayat	1 263,00
Delang ²	Kudangan	685,00
Batangkawa ²	Kinipan	685,00
Kabupaten Lamandau¹	Nanga Bulik	7 673,56

Lanjutan Tabel/*Continued Table 1.1.1*

Kecamatan <i>Subdistrict</i>	Persentase terhadap Luas Kabupaten/ Kota <i>Percentage to Regency/Municipal Area</i>	Jumlah Pulau <i>Number of Islands</i>
(1)	(4)	(5)
Bulik ²	10,38	-
Sematu Jaya ²	1,35	-
Menthobi Raya ²	9,68	-
Bulik Timur ²	16,76	-
Lamandau ²	20,78	-
Belantikan Raya ²	19,69	-
Delang ²	10,68	-
Batangkawa ²	10,68	-
Kabupaten Lamandau¹	100,00	-

Catatan/*Note*: ¹ Berdasarkan Keputusan Menteri Dalam Negeri RI No. 050-145 Tahun 2022 tanggal 14 Februari 2022/*Based on The Decision of The Minister of Home Affairs RI Number 050-145 in 2022, February 14th, 2022*

² Data luas wilayah per kecamatan tahun 2022 belum tersedia, masih menggunakan data tahun sebelumnya (Berdasarkan Peraturan Menteri Dalam Negeri RI No. 72 Tahun 2019 tanggal 25 Oktober 2019/*Based on Regulation of The Minister of Home Affairs RI Number 72 in 2019, October 25th, 2019*)

Sumber/*Source*: Kementerian Dalam Negeri/Ministry of Home Affairs

Tabel 1.1.2 **Tinggi Wilayah dan Jarak ke Ibukota Kabupaten Menurut Kecamatan di Kabupaten Lamandau, 2014**
Altitude and Distance to the Capital of Regency by Subdistrict in Lamandau Regency, 2014

Kecamatan Subdistrict	Tinggi Wilayah (mdpl) Altitude (m a.s.l)	Jarak ke Ibukota Kabupaten/Kota Distance to the Capital of Regency/ Municipality
(1)	(2)	(3)
Bulik	90,08	-
Sematu Jaya	118,17	13
Menthobi Raya	109,29	60
Bulik Timur	124,00	80
Lamandau	95,30	120
Belantikan Raya	110,33	75
Delang	131,67	121
Batangkawa	153,20	119

Catatan/Note: -

Sumber/Source: BPS, Pendataan Potensi Desa 2014/BPS-Statistics Indonesia, Village Potential Data Collection 2014

Tabel
Table 1.1.3

**Luas Daerah Desa/Kelurahan di Kabupaten Lamandau
(km²), 2021**
**Area by Village/Ward of Lamandau Regency (square.km),
2021**

Kecamatan Subdistrict		Desa/Kelurahan Village/Ward	Luas Wilayah ¹ Area (km ² /square.km)
(1)	(1)	(2)	(3)
(010)	Bulik		
		(001) Batu Kotam	75,00
		(003) Guci	113,00
		(004) Kujan	70,00
		(005) Nanga Bulik	61,50
		(006) Bumi Agung	8,00
		(007) Sumber Mulya	7,00
		(008) Bukit Indah	15,00
		(009) Arga Mulya	21,00
		(010) Bunut	108,00
		(011) Sungai Mentawa	113,00
		(012) Beruta	18,00
		(013) Tamiang	118,00
		(014) Perigi Raya	3,00
		(015) Nanga Pamalontian	3,50
		(016) Persiapan Liku Mulya Sakti	32,34
(011)	Sematu Jaya		
		(001) Mekar Mulya	21,96
		(002) Jangkar Prima	23,90
		(003) Purwareja	200,00
		(004) Wonorejo	18,00
		(005) Tri Tunggal	150,00
		(006) Bina Bhakti	15,00
		(007) Batu Hambawang	212,34

Lanjutan Tabel/Continued Table 1.1.3

Kecamatan Subdistrict		Desa/Kelurahan Village/Ward	Luas Wilayah ¹ Area (km ² /square.km)
(1)	(1)	(2)	(3)
		(008) Rimba Jaya	29,74
(012)	Menthobi Raya	(001) Bukit Makmur	79,00
		(002) Bukit Raya	60,00
		(003) Sumber Jaya	51,20
		(004) Bukit Harum	19,10
		(005) Melata	110,00
		(006) Mukti Manunggal	13,26
		(007) Modang Mas	27,22
		(008) Nanuah	102,00
		(009) Topalan	44,00
		(010) Batu Ampar	60,00
		(011) Lubuk Hiju	60,00
(013)	Bulik Timur	(001) Bukit Jaya	32,32
		(002) Sukamaju	33,05
		(003) Nanga Palikodan	43,50
		(004) Sungkup	79,02
		(005) Nanga Koring	71,83
		(006) Nuangan	12,32
		(007) Toka	72,32
		(008) Sepondam	60,11
		(009) Pedongatan	77,24
		(010) Merambang	36,49
		(011) Batu Tunggul	29,12
		(012) Nanga Kemujan	7,73
(020)	Lamandau	(001) Cuhai	196,00

Lanjutan Tabel/*Continued Table* 1.1.3

Kecamatan Subdistrict		Desa/Kelurahan Village/Ward	Luas Wilayah ¹ Area (km ² /square.km)
(1)	(1)	(2)	(3)
		(002) Kawa	162,00
		(003) Panopa	125,00
		(004) Suja	363,58
		(005) Sekoban	144,00
		(006) Bakonsu	91,00
		(010) Tapin Bini	183,00
		(011) Karang Taba	161,91
		(012) Tanjung Beringin	70,20
		(013) Sungai Tuat	19,41
		(014) Samujaya	22,28
(021)	Belantikan Raya		
		(001) Nanga Belantikan	25,43
		(002) Sungai Buluh	93,89
		(003) Tangga Batu	48,57
		(004) Belibi	329,87
		(005) Bayat	57,09
		(006) Karang Besi	16,92
		(007) Benuatan	11,84
		(008) Kahingai	158,29
		(009) Nanga Matu	48,33
		(010) Petarikan	6,65
		(011) Bintang Mangalih	27,61
		(012) Sumber Cahaya	48,33
		(013) Persiapan Batu Selipi	6,83
(030)	Delang		
		(004) Riam Penahan	101,00
		(005) Sepoyu	111,00
		(009) Riam Tinggi	43,00

Lanjutan Tabel/*Continued Table 1.1.3*

Kecamatan <i>Subdistrict</i>		Desa/Kelurahan <i>Village/Ward</i>	Luas Wilayah ¹ <i>Area</i> (km ² /square.km)
(1)	(1)	(2)	(3)
		(010) Landau Kantu	35,00
		(011) Nyalang	95,00
		(012) Lopus	36,00
		(013) Kubung	36,00
		(014) Sekombulan	60,00
		(015) Kudangan	100,00
		(016) Penyombaan	94,00
		(017) Hulu Jojabo	51,00
(031)	Batangkawa		
		(001) Batu Tambun	85,00
		(002) Kinipan	54,00
		(003) Ginih	61,00
		(004) Benakitan	80,00
		(005) Liku	85,00
		(006) Mengkalang	65,00
		(007) Karang Mas	105,00
		(008) Kina	116,00
		(009) Jemuat	34,00

Catatan/*Note*: ¹Data luas wilayah per desa belum tersinkron dengan Kementerian Dalam Negeri

Sumber/*Source*: Sekretariat Daerah Kabupaten Lamandau/*Regional Secretariat of Lamandau Regency*

1.2 KEADAAN IKLIM CLIMATE CONDITION

Tabel 1.2.1 Pengamatan Unsur Iklim Menurut Bulan di Stasiun Meteorologi Kelas III Iskandar, 2022
Observation of Climate Elements By Months at Class III Meteorology Station of Iskandar, 2022

Bulan Month	Suhu/Temperature (°C)			Kelembaban/Humidity (%)		
	Minimum	Rata-rata Average	Maksimum Maximum	Minimum	Rata-rata Average	Maksimum Maximum
(1)	(2)	(3)	(4)	(5)	(6)	(7)
Januari/January	21.8	26.6	35.0	50	85	100
Februari/February	22.0	26.4	35.2	47	86	100
Maret/March	20.9	27.0	35.0	47	85	100
April/April	21.2	27.0	35.8	51	85	100
Mei/May	22.2	27.4	35.8	46	86	100
Juni/June	22.4	26.4	34.0	53	87	100
Juli/July	21.6	26.6	34.2	47	86	100
Agustus/August	21.0	26.6	34.0	53	85	100
September/September	21.6	26.4	33.6	53	87	100
Oktober/October	21.0	26.2	33.8	50	89	100
November/November	21.0	26.7	34.1	51	87	100
Desember/December	21.8	26.7	33.7	49	84	100
Rata-Rata/Average	21.5	26.7	34.5	50	86	100

Lanjutan Tabel/*Continued Table 1.2.1*

Bulan Month	Kecepatan Angin (knot) Wind Velocity (knot)			Tekanan Udara/Atmospheric Pressure (mbar)		
	Minimum	Rata-rata Average	Maksimum Maximum	Minimum	Rata-rata Average	Maksimum Maximum
(1)	(8)	(9)	(10)	(11)	(12)	(13)
Januari/January	0	2.6	12	1,002.3	1,006.6	1,010.4
Februari/February	0	2.2	24	1,000.5	1,006.0	1,009.8
Maret/March	0	2.0	14	1,000.7	1,005.6	1,010.1
April/April	0	2.1	14	1,001.3	1,005.8	1,010.2
Mei/May	0	1.9	14	1,001.6	1,005.8	1,010.2
Juni/June	0	2.0	12	1,002.1	1,006.2	1,009.3
Juli/July	0	2.4	14	1,001.8	1,006.0	1,010.0
Agustus/August	0	3.0	16	1,002.3	1,006.3	1,010.2
September/September	0	2.4	15	1,001.6	1,007.1	1,012.1
Oktober/October	0	2.0	15	1,001.8	1,006.7	1,012.7
November/November	0	2.3	25	1,001.4	1,006.3	1,010.8
Desember/December	0	2.6	25	1,000.2	1,005.4	1,011.6
Rata-Rata/Average	0	2.3	17	1,001.5	1,006.2	1,010.6

Lanjutan Tabel/*Continued Table 1.2.1*

Bulan <i>Month</i>	Jumlah Curah Hujan <i>Number of Precipitation (mm)</i>	Jumlah Hari Hujan (hari) <i>Number of Rainy Days (day)</i>	Rata-rata Harian Penyinaran Matahari <i>Duration of Sunshine (Jam)</i>
(1)	(14)	(15)	(16)
Januari/ <i>January</i>	268.9	20	5
Februari/ <i>February</i>	276.6	21	4
Maret/ <i>March</i>	244.3	24	6
April/ <i>April</i>	255.8	18	6
Mei/ <i>May</i>	215.8	17	5
Juni/ <i>June</i>	440.6	21	6
Juli/ <i>July</i>	323.0	20	6
Agustus/ <i>August</i>	175.2	19	6
September/ <i>September</i>	469.9	24	5
Oktober/ <i>October</i>	515.7	29	5
November/ <i>November</i>	323.7	24	5
Desember/ <i>December</i>	259.9	18	4
Rata-Rata/<i>Average</i>	314.1	21	5

Catatan/*Note*: Pengamatan unsur iklim disamakan dengan Kabupaten Kotawaringin Barat/*Observations of climate elements are equated with West Kotawaringin Regency*

Sumber/*Source*: Badan Meteorologi Klimatologi dan Geofisika (BMKG) – Stasiun Meteorologi Iskandar Pangkalan Bun/*BMKG – Iskandar Pangkalan Bun Meteorology Station*

2.851 PNS Kab. Lamandau

1.416 PNS Laki-laki

1.435 PNS Perempuan

68 Peraturan Daerah
Tahun 2017 - 2022

DPRD Kab. Lamandau

10 Partai Politik
DPRD

Kab. Lamandau

Pemerintahan

Government

Kelurahan

3

Desa

87

Rukun
Warga

46

Rukun
Tetangga

386

Klasifikasi Struktur Pemerintahan

PENJELASAN TEKNIS

1. **Desa** berdasarkan UU No. 6 Tahun 2014, adalah kesatuan masyarakat hukum yang memiliki batas wilayah yang berwenang untuk mengatur dan mengurus urusan pemerintahan, kepentingan masyarakat setempat berdasarkan prakarsa masyarakat, hak asal usul, dan/atau hak tradisional yang diakui dan dihormati dalam sistem pemerintahan Negara Kesatuan Republik Indonesia. Desa dipimpin oleh seorang kepala desa yang berada di bawah camat. Kepala desa dipilih secara demokratis oleh masyarakat sedangkan kepala kelurahan sedangkan kepala kelurahan ditunjuk dari pegawai negeri.
2. **Kelurahan** adalah satuan wilayah yang ditempati oleh sejumlah penduduk yang mempunyai organisasi pemerintahan terendah langsung di bawah camat dan tidak berhak menyelenggarakan rumah tangga sendiri. Ciri utama kelurahan adalah kepala kelurahannya (lurah) PNS, dan tidak dipilih oleh rakyat.
3. **Susunan pemerintahan** Kabupaten Lamandau terdiri dari Bupati, Wakil Bupati, Dinas, Badan dan Kantor Pemerintah Daerah

TECHNICAL NOTES

1. ***The Village**, based on The Law No. 6 of 2014, is a legal community unit with a territorial boundary that authorized to regulate the government affairs, the interests of local communities base on community initiatives, origins rights, and/or traditional rights that recognized and respected in government system of Republic of Indonesia. This includes the community which is headed by a village head who ranks directly below the subdistrict head. The heads of desa are democratically elected by the community whereas heads of kelurahan (lurah) are appointed as public servants.*
2. ***Ward** is a unit of area occupied by a population that has the lowest administration organization directly under the district and not has the right to conduct his own household. The main characteristic of the village is the head of this village (headman) as a public servant and not elected by the people.*
3. ***The government structure** of the Lamandau Regency consists of Regent, vice Regent, service of lamandau regency and vertical*

serta Instansi Vertikal.

4. **Indeks Desa Membangun (IDM)** merupakan indeks komposit yang dibentuk dari Indeks Ketahanan Sosial, Indeks Ketahanan Ekonomi, dan Indeks Ketahanan Ekologi Desa yang bertujuan untuk menetapkan status kemajuan dan kemandirian desa serta menyediakan data dan informasi dasar bagi pembangunan desa.
 5. **Rukun Tetangga**, untuk selanjutnya disingkat RT atau sebutan lainnya adalah lembaga yang dibentuk melalui musyawarah masyarakat setempat dalam rangka pelayanan pemerintahan dan kemasyarakatan yang ditetapkan oleh Pemerintah Desa atau Lurah.
 6. **Rukun Warga**, untuk selanjutnya disingkat RW atau sebutan lainnya adalah bagian dari kerja lurah dan merupakan lembaga yang dibentuk melalui musyawarah pengurus RT di wilayah kerjanya yang ditetapkan oleh Pemerintah Desa atau Lurah.
 7. **Anggota Dewan Perwakilan Rakyat Daerah (DPRD)** dipilih melalui pemilihan umum (pemilu) dan dilantik dalam masa jabatan lima tahun.
4. *Village Building Index is a composite index generated from the average social endurance index, economic endurance index, and environmental sensitivity index which aims to provide a fundamental basis data and information in the village development and empowerment process.*
 5. *Rukun Tetangga/ Neighborhood Association, hereinafter referred to as RT or other designation, is an institution established through local community deliberations in the context of government and community services determined by the Village or Lurah Government.*
 6. *Rukun Warga, hereinafter referred to as RW or other designation, is part of the work of the lurah and is an institution formed through the deliberation of RT managers in the working area determined by the Village Government or Lurah.*
 7. *Regional House of Representatives (DPRD) members are elected through a general election and appointed for a five-years membership.*

8. **Pegawai negeri sipil (PNS)** adalah setiap warga negara republik Indonesia yang telah memenuhi syarat yang ditentukan, diangkat oleh pejabat yang berwenang, dan diserahi tugas negara lainnya, dan digaji berdasarkan peraturan perundang-undangan yang berlaku, PNS terdiri dari PNS pusat dan PNS daerah.
9. **Realisasi Penerimaan dan Pengeluaran Pemerintah Daerah** adalah realisasi/ perhitungan APBD pada tiap tahun anggaran.
10. **Pendapatan Asli Daerah (PAD)** adalah pendapatan yang diperoleh daerah yang dipungut berdasarkan peraturan daerah sesuai dengan peraturan perundang-undangan, guna keperluan daerah yang bersangkutan dalam membiayai kegiatannya.
11. **Dana Perimbangan** adalah dana yang bersumber dari pendapatan APBN yang dialokasikan kepada Daerah untuk mendanai kebutuhan daerah dalam rangka pelaksanaan desentralisasi.
12. **Lain-lain Pendapatan yang Sah** adalah pendapatan lainnya dari pemerintah pusat dan atau dari instansi pusat, serta dari daerah lainnya.
8. *The civil servant (PNS) is every citizen of the Republic of Indonesia who has been determined eligible, be appointed by the authorized official, and assigned the duty in the state office, or charge of any other state duty, is paid based on legislation and regulation, PNS consists of central and regional civil servants.*
9. *Actual revenue and expenditure of Local Government is the realization of budget calculations for every fiscal year.*
10. *Original Local Government Revenue is revenue that withheld based on local regulations in accordance with the legislation, for the purposes of financing their activities.*
11. *Balanced Budget is the fund coming from the state budget that allocated to regions to fund their needs in the context of decentralization.*
12. *Other Legal Revenue is other income that coming from the central government and or from the central agencies, as well as from other local government.*

ULASAN

Berdasarkan Indeks Desa Membangun (IDM) Tahun 2022 yang dihasilkan oleh Kementerian Desa, Pembangunan, Daerah Tertinggal dan Transmigrasi, sebagian besar desa-desa di Kabupaten Lamandau tergolong ke dalam Desa Berkembang (42,35%) dan Desa Maju (40,00%). Masih terdapat 3 desa yang tergolong sebagai Desa Tertinggal yaitu 1 Desa di Kecamatan Bulik Timur (Desa Nanga Kemujan), 2 Desa di Kecamatan Batangkawa (Desa Karang Mas dan Desa Jemuat). Jika melihat perkembangannya dari tahun sebelumnya, desa-desa di Kabupaten Lamandau banyak yang mengalami kenaikan IDM sehingga desa yang berstatus Desa Tertinggal dan Desa Berkembang berkurang jumlahnya, berpindah ke status Desa Maju dan Desa Mandiri.

Pada tahun 2022, terdapat sebanyak 2.857 orang Pegawai Negeri Sipil (PNS) di Kabupaten Lamandau. Berdasarkan jenis kelamin, tidak terdapat perbedaan signifikan antara proporsi PNS laki-laki dan perempuan, yaitu sebesar 49,49% dan 50,51% berturut-turut. Sebaliknya, dalam Dewan Perwakilan Rakyat Daerah Kabupaten Lamandau, jumlah anggota dengan jenis kelamin perempuan masih sedikit yaitu sebesar 4 orang dari keseluruhan anggota yang berjumlah 20 orang.

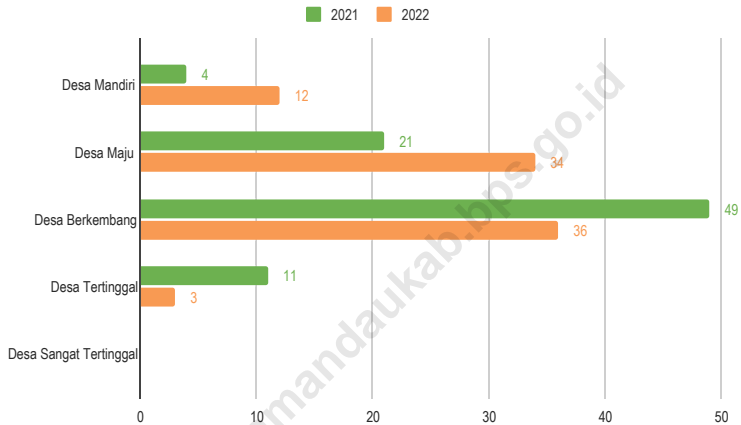
DESCRIPTION

Based on Village Building Index (IDM) in 2022 constructed by Ministry of Village, Development of Disadvantaged Regions and Transmigration, most villages in Lamandau Regency classified into developing village (42.35%) and developed village (40.00%). There are still 3 village classified as Disadvantaged Village, 1 village in Bulik Timur Subdistrict (Nanga Kemujan Village), 2 villages in Batangkawa Subdistrict (Karang Mas Village and Jemuat Village). If look at its progress from the previous year, many villages in Lamandau Regency experienced an increase in IDM so that the number of villages with the status of Disadvantaged Villages and Developing Villages has moved to the status of Advanced Villages and Independent Villages.

In 2022, there are 2,824 civil servants (PNS) in Lamandau Regency. By sex, there is no significant difference in the proportion of male civil servants and female civil servants, which is 50,18% and 49,82% consecutively. On the contrary, the total of female members in the Regional House of Representative of Lamandau Regency is still little, which is only 4 out of 20 members.

Gambar 2.1
Figures

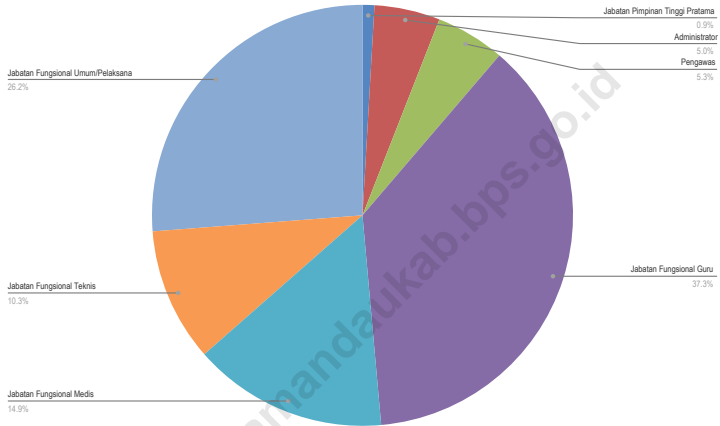
**Jumlah Desa menurut Klasifikasi Indeks Desa
Membangun (IDM), 2021-2022**
**Number of Villages by Building Villages Index
Classification in Lamandau Regency, 2021-2022**



Sumber/Source : Kementerian Desa, Pembangunan Daerah Tertinggal, dan Transmigrasi/Ministry of Village, Development of Disadvantaged Regions, and Transmigration

Gambar 2.2
Figures

Jumlah Pegawai Negeri Sipil Menurut Jabatan di Kabupaten Lamandau, Desember 2022
Number of Civil Servants by Occupation in Lamandau Regency, December 2022



Sumber/Source : Badan Kepegawaian Negara (BKN)/National Civil Service Agency

2.1 WILAYAH ADMINISTRATIF ADMINISTRATIVE AREA

Tabel 2.1.1 **Jumlah Desa¹/Kelurahan Menurut Kecamatan di Kabupaten Lamandau, 2018–2022**
Table 2.1.1 **Number of Villages¹/Ward by Subdistrict in Lamandau Regency, 2018–2022**

Kecamatan Subdistrict	2018	2019	2020	2021	2022
(1)	(2)	(3)	(4)	(5)	(6)
Bulik	15	15	15	15	15
Sematu Jaya	8	8	8	8	8
Menthobi Raya	11	11	11	11	11
Bulik Timur	12	12	12	12	12
Lamandau	11	11	11	11	11
Belantikan Raya	13	13	13	13	13
Delang	11	11	11	11	11
Batangkawa	9	9	9	9	9
Kabupaten Lamandau	90	90	90	90	90

Catatan/Note: ¹Termasuk Unit Permukiman Transmigrasi (UPT)/Include Transmigration Settlement Unit

Sumber/Source: **2018**

Peraturan Kepala Badan Pusat Statistik Nomor 3 Tahun 2019 Tanggal 6 Mei 2019 tentang Perubahan Atas Peraturan Kepala Badan Pusat Statistik Nomor 90 Tahun 2018 tentang Kode dan Nama Wilayah Kerja Statistik Tahun 2018/*Chief Statistician Regulation Number 3/2019, May 6 2019, as a revision of Chief Statistician Regulation Number 90 of 2018 on Code and Name of Regional Level of Data Collection.*

2019

Peraturan Badan Pusat Statistik Nomor 3 Tahun 2020

2020

Peraturan Badan Pusat Statistik Nomor 1 Tahun 2021 Tanggal 25 Mei 2021 tentang Kode dan Nama Wilayah Kerja Statistik Tahun 2020

2021

Peraturan Badan Pusat Statistik Nomor 5 Tahun 2021 Tanggal 30 Desember 2021 tentang Perubahan Atas Peraturan Badan Pusat Statistik Nomor 1 Tahun 2021 tentang Kode dan Nama Wilayah Kerja Statistik Tahun 2021

2022

Kegiatan Pemutakhiran Kerangka Geospasial ST2023, Kondisi 2022 Semester 1

Tabel 2.1.2 Jumlah Desa¹ dan Kelurahan Menurut Kecamatan di Kabupaten Lamandau, 2021
Number of Village¹ and Ward by Subdistrict in Lamandau Regency, 2021

Kecamatan Subdistrict	Desa Village	Kelurahan Ward
(1)	(2)	(3)
Bulik	14	1
Sematu Jaya	8	-
Menthobi Raya	11	-
Bulik Timur	12	-
Lamandau	10	1
Belantikan Raya	13	-
Delang	10	1
Batangkawa	9	-
Kabupaten Lamandau	87	3

Catatan/Note: ¹Termasuk Desa Persiapan/Include Village of Preparation

Sumber/Source: BPS, Pendataan Potensi Desa 2021/BPS, Village Potential Data Collection 2021

Tabel
Table 2.1.3

**Jumlah Desa¹ menurut Klasifikasi Indeks Desa
Membangun (IDM), 2021-2022**
*Number of Villages¹ by Building Villages Index
Classification in Lamandau Regency, 2021-2022*

Klasifikasi Classification	Jumlah Desa Number of Village	
	2021	2022
(1)	(2)	(3)
Desa Mandiri	4	12
Desa Maju	21	34
Desa Berkembang	49	36
Desa Tertinggal	11	3
Desa Sangat Tertinggal	-	-
Kabupaten Lamandau	85	85

Catatan/Note: ¹Tidak termasuk Kelurahan dan Desa Persiapan/Not Include Ward and Village of Preparation

Sumber/Source: Kementerian Desa, Pembangunan Daerah Tertinggal dan Transmigrasi/Ministry of Village, Development of Disadvantaged Regions and Transmigration

Tabel
Table 2.1.4

Indeks Desa Membangun (IDM) dan Status di Kabupaten Lamandau, 2022

Building Villages Index and Status in Lamandau Regency, 2022

Kecamatan Subdistrict	Desa ¹ Village ¹	IDM Building Villages Index	Status Status
(1)	(2)	(3)	(4)
(010) Bulik	(001) Batu Kotam	0,76	Maju
	(003) Guci	0,70	Berkembang
	(004) Kujan	0,83	Mandiri
	(006) Bumi Agung	0,86	Mandiri
	(007) Sumber Mulya	0,82	Mandiri
	(008) Bukit Indah	0,73	Maju
	(009) Arga Mulya	0,82	Mandiri
	(010) Bunut	0,69	Berkembang
	(011) Sungai Mentawa	0,68	Berkembang
	(012) Beruta	0,81	Maju
	(013) Tamiang	0,70	Berkembang
	(014) Perigi Raya	0,70	Berkembang
	(015) Nanga Pamalontian	0,63	Berkembang
(011) Sematu Jaya	(001) Mekar Mulya	0,84	Mandiri
	(002) Jangkar Prima	0,84	Mandiri
	(003) Purwareja	0,92	Mandiri
	(004) Wonorejo	0,80	Maju
	(005) Tri Tunggal	0,83	Mandiri
	(006) Bina Bhakti	0,83	Mandiri
	(007) Batu Hambawang	0,76	Maju
	(008) Rimba Jaya	0,77	Maju
(012) Mentholi Raya			

Lanjutan Tabel/*Continued Table 2.1.4*

Kecamatan Subdistrict		Desa ¹ Village ¹	IDM Building Villages Index	Status Status
(1)	(2)	(3)	(4)	
	(001)	Bukit Makmur	0,84	Mandiri
	(002)	Bukit Raya	0,88	Mandiri
	(003)	Sumber Jaya	0,73	Maju
	(004)	Bukit Harum	0,69	Berkembang
	(005)	Melata	0,78	Maju
	(006)	Mukti Manunggal	0,74	Maju
	(007)	Modang Mas	0,78	Maju
	(008)	Nanuah	0,77	Maju
	(009)	Topalan	0,60	Berkembang
	(010)	Batu Ampar	0,63	Berkembang
	(011)	Lubuk Hiju	0,62	Berkembang
(013)	Bulik Timur			
	(001)	Bukit Jaya	0,86	Mandiri
	(002)	Sukamaju	0,75	Maju
	(003)	Nanga Palikodan	0,66	Berkembang
	(004)	Sungkup	0,77	Maju
	(005)	Nanga Koring	0,73	Maju
	(006)	Nuangan	0,69	Berkembang
	(007)	Toka	0,74	Maju
	(008)	Sepondam	0,72	Maju
	(009)	Pedongatan	0,70	Berkembang
	(010)	Merambang	0,74	Maju
	(011)	Batu Tunggal	0,64	Berkembang
	(012)	Nanga Kemujan	0,55	Tertinggal
(020)	Lamandau			
	(001)	Cuhai	0,68	Berkembang
	(002)	Kawa	0,75	Maju
	(003)	Panopa	0,73	Maju

Lanjutan Tabel/Continued Table 2.1.4

Kecamatan Subdistrict	Desa ¹ Village ¹	IDM Building Villages Index	Status Status
(1)	(2)	(3)	(4)
	(004) Suja	0,73	Maju
	(005) Sekoban	0,70	Berkembang
	(006) Bakonsu	0,73	Maju
	(011) Karang Taba	0,73	Maju
	(012) Tanjung Beringin	0,76	Maju
	(013) Sungai Tuat	0,73	Maju
	(014) Samujaya	0,72	Maju
(021) Belantikan Raya			
	(001) Nanga Belantikan	0,72	Maju
	(002) Sungai Buluh	0,77	Maju
	(003) Tangga Batu	0,66	Berkembang
	(004) Belibi	0,64	Berkembang
	(005) Bayat	0,81	Maju
	(006) Karang Besi	0,69	Berkembang
	(007) Benuatan	0,70	Berkembang
	(008) Kahingai	0,70	Berkembang
	(009) Nanga Matu	0,64	Berkembang
	(010) Petarikan	0,67	Berkembang
	(011) Bintang Mangalih	0,65	Berkembang
	(012) Sumber Cahaya	0,65	Berkembang
(030) Delang			
	(004) Riam Penahan	0,79	Maju
	(005) Sepoyu	0,73	Maju
	(009) Riam Tinggi	0,79	Maju
	(010) Landau Kantu	0,80	Maju
	(011) Nyalang	0,69	Berkembang
	(012) Lopus	0,69	Berkembang
	(013) Kubung	0,72	Maju

Lanjutan Tabel/*Continued Table 2.1.4*

Kecamatan <i>Subdistrict</i>	Desa ¹ <i>Village</i> ¹	IDM <i>Building Villages Index</i>	Status <i>Status</i>
(1)	(2)	(3)	(4)
	(014) Sekombulan	0,67	Berkembang
	(016) Penyombaan	0,76	Maju
	(017) Hulu Jojabo	0,69	Berkembang
(031) Batangkawa			
	(001) Batu Tambun	0,63	Berkembang
	(002) Kinipan	0,70	Berkembang
	(003) Ginih	0,68	Berkembang
	(004) Benakitan	0,70	Berkembang
	(005) Liku	0,67	Berkembang
	(006) Mengkalang	0,66	Berkembang
	(007) Karang Mas	0,60	Tertinggal
	(008) Kina	0,61	Berkembang
	(009) Jemuat	0,59	Tertinggal

Catatan/*Note*: ¹Tidak termasuk Kelurahan dan Desa Persiapan/*Not Include Ward and Village of Preparation*

Sumber/*Source*: Kementerian Desa, Pembangunan Daerah Tertinggal dan Transmigrasi/*Ministry of Village, Development of Disadvantaged Regions and Transmigration*

Tabel
Table 2.1.5

**Jumlah Rukun Tetangga dan Rukun Warga Menurut Desa/
Kelurahan di Kabupaten Lamandau, 2022**
*Number of Rukun Tetangga and Rukun Warga by
Village/Ward in Lamandau Regency, 2022*

Kecamatan Subdistrict		Desa/Kelurahan Village/Ward	Rukun Tetangga (RT)	Rukun Warga (RW)
(1)	(2)	(3)	(4)	(5)
(010)	Bulik			
	(001)	Batu Kotam	8	2
	(003)	Guci	2	-
	(004)	Kujan	10	-
	(005)	Nanga Bulik	29	-
	(006)	Bumi Agung	12	2
	(007)	Sumber Mulya	11	2
	(008)	Bukit Indah	11	3
	(009)	Arga Mulya	8	2
	(010)	Bunut	3	-
	(011)	Sungai Mentawa	4	-
	(012)	Beruta	6	-
	(013)	Tamiang	3	-
	(014)	Perigi Raya	3	-
	(015)	Nanga Pamalontian	3	-
	(016)	Persiapan Liku Mulya Sakti	3	-
(011)	Sematu Jaya			
	(001)	Mekar Mulya	14	4
	(002)	Jangkar Prima	13	-
	(003)	Purwareja	16	4
	(004)	Wonorejo	15	4
	(005)	Tri Tunggal	12	4
	(006)	Bina Bhakti	13	4
	(007)	Batu Hambawang	3	-

Lanjutan Tabel/*Continued Table 2.1.5*

Kecamatan <i>Subdistrict</i>		Desa/Kelurahan <i>Village/Ward</i>	Rukun Tetangga (RT)	Rukun Warga (RW)
(1)		(2)	(3)	(4)
(012)	Menthobi Raya	(008) Rimba Jaya	4	2
		(001) Bukit Makmur	14	2
		(002) Bukit Raya	15	4
		(003) Sumber Jaya	15	3
		(004) Bukit Harum	16	5
		(005) Melata	3	-
		(006) Mukti Manunggal	10	2
		(007) Modang Mas	14	2
		(008) Nanuah	3	-
		(009) Topalan	2	-
		(010) Batu Ampar	3	-
(013)	Bulik Timur	(011) Lubuk Hiju	4	-
		(001) Bukit Jaya	18	4
		(002) Sukamaju	7	2
		(003) Nanga Palikodan	3	-
		(004) Sungkup	3	-
		(005) Nanga Koring	2	-
		(006) Nuangan	3	-
		(007) Toka	3	-
		(008) Sepondam	3	-
		(009) Pedongatan	5	2
		(010) Merambang	4	-
		(011) Batu Tunggal	3	-
(012) Nanga Kemujan	2	-		
(020)	Lamandau	(001) Cuhai	3	-
		(002) Kawa	4	-

Lanjutan Tabel/Continued Table 2.1.5

Kecamatan Subdistrict	Desa/Kelurahan Village/Ward	Rukun Tetangga (RT)	Rukun Warga (RW)
(1)	(2)	(3)	(4)
	(003) Panopa	3	-
	(004) Suja	3	-
	(005) Sekoban	3	-
	(006) Bakonsu	4	-
	(010) Tapin Bini	10	-
	(011) Karang Taba	3	-
	(012) Tanjung Beringin	3	-
	(013) Sungai Tuat	4	-
	(014) Samujaya	8	2
(021) Belantikan Raya	(001) Nanga Belantikan	3	-
	(002) Sungai Buluh	5	-
	(003) Tangga Batu	2	-
	(004) Belibi	2	-
	(005) Bayat	7	-
	(006) Karang Besi	3	-
	(007) Benuatan	3	-
	(008) Kahingai	2	-
	(009) Nanga Matu	2	-
	(010) Petarikan	2	-
	(011) Bintang Mangalih	3	-
	(012) Sumber Cahaya	6	2
	(013) Persiapan Batu Selipi	4	-
(030) Delang	(004) Riam Penahan	2	-
	(005) Sepoyu	3	-
	(009) Riam Tinggi	2	-
	(010) Landau Kantu	2	-

Lanjutan Tabel/*Continued Table 2.1.5*

Kecamatan <i>Subdistrict</i>	Desa/Kelurahan <i>Village/Ward</i>	Rukun Tetangga <i>(RT)</i>	Rukun Warga <i>(RW)</i>
(1)	(2)	(3)	(4)
	(011) Nyalang	2	-
	(012) Lopus	4	-
	(013) Kubung	3	-
	(014) Sekombulan	4	-
	(015) Kudangan	4	-
	(016) Penyombaan	3	-
	(017) Hulu Jojabo	3	-
(031) Batangkawa			
	(001) Batu Tambun	2	-
	(002) Kinipan	4	-
	(003) Ginih	3	-
	(004) Benakitan	3	-
	(005) Liku	2	-
	(006) Mengkalang	4	-
	(007) Karang Mas	2	-
	(008) Kina	3	-
	(009) Jemuat	3	-

Catatan/Note: -

Sumber/Source: Sekretariat Daerah Kabupaten Lamandau/*Regional Secretariat of Lamandau Regency*

2.2 DEWAN PERWAKILAN RAKYAT DAERAH REGIONAL HOUSE OF REPRESENTATIVE

Tabel 2.2.1 Jumlah Anggota Dewan Perwakilan Rakyat Daerah Menurut Partai Politik dan Jenis Kelamin di Kabupaten Lamandau, 2022
Number of Regional House of Representatives's Members by Political Parties and Sex in Lamandau Regency, 2022

Partai Politik <i>Political Parties</i>	Laki-laki <i>Male</i>	Perempuan <i>Female</i>	Jumlah <i>Total</i>
(1)	(2)	(3)	(4)
Partai Golongan Karya (Golkar)	3	1	4
Partai Demokrasi Indonesia Perjuangan (PDIP)	3	-	3
Partai Demokrat	1	-	1
Partai Persatuan Indonesia (PERINDO)	1	-	1
Partai Amanat Nasional (PAN)	1	1	2
Partai Persatuan Pembangunan (PPP)	1	-	1
Partai Hati Nurani Rakyat (Hanura)	1	-	1
Partai Gerakan Indonesia Raya (Gerindra)	2	1	3
Partai Nasional Demokrat (Nasdem)	2	1	3
Partai Kebangkitan Bangsa (PKB)	1	-	1
Kabupaten Lamandau	16	4	20

Catatan/Note: -

Sumber/Source: Sekretariat Dewan Perwakilan Rakyat Daerah Kabupaten Lamandau/*Regional House of Representative Secretariat of Lamandau Regency*

Tabel
Table 2.2.2

**Jumlah Anggota Dewan Perwakilan Rakyat Daerah
Menurut Pendidikan dan Jenis Kelamin di Kabupaten
Lamandau, 2022**
*Number of The Regional House of Representatives's
Members by Education and Sex in Lamandau Regency,
2022*

Pendidikan Terakhir <i>Educational Attainment</i>	Laki-laki <i>Male</i>	Perempuan <i>Female</i>	Jumlah <i>Total</i>
(1)	(2)	(3)	(4)
SD/Primary School	-	-	0
SMP/Lower Secondary Schools	-	-	0
SMA/Upper Secondary Schools	8	2	10
DI/II/III	-	-	0
DIV/S1	8	1	9
S2/S3	-	1	1
Kabupaten Lamandau	16	4	20

Catatan/Note: -

Sumber/Source: Sekretariat Dewan Perwakilan Rakyat Daerah Kabupaten Lamandau/*Regional House of Representative Secretariat of Lamandau Regency*

Tabel
Table 2.2.3

Jumlah Peraturan Daerah (Perda) yang Dihasilkan oleh Dewan Perwakilan Rakyat Daerah di Kabupaten Lamandau, 2017-2022
Number of Local Regulation that Produced by The Regional House of Representatives in Lamandau Regency, 2017-2022

Tahun Year	Jumlah Peraturan Daerah Number of Local Regulation	Jumlah Peraturan Daerah Inisiatif (Prakarsa) DPRD Number of Local Regulation that Initiated by The Regional House of Representatives
(1)	(2)	(3)
2017	17	-
2018	10	1
2019	10	1
2020	8	1
2021	13	1
2022	5	1
Jumlah/Total	63	5

Catatan/Note: -

Sumber/Source: Sekretariat Dewan Perwakilan Rakyat Daerah Kabupaten Lamandau/Regional House of Representative Secretariat of Lamandau Regency

Tabel 2.2.4
Table

Jumlah Keputusan yang Dihasilkan oleh Dewan Perwakilan Rakyat Daerah menurut Jenis Keputusan di Kabupaten Lamandau, 2017-2022
Number of Decision that Produced by The Regional House of Representatives by Decision Type in Lamandau Regency, 2017-2022

Jenis Keputusan Decision Type	Tahun Year					
	2017	2018	2019	2020	2021	2022
(1)	(2)	(3)	(4)	(5)	(6)	(7)
Keputusan DPRD Regional House of Representatives Decision	24	28	26	21	25	15
Keputusan Pimpinan DPRD Leader of Regional House of Representatives Decision	13	16	24	17	10	8

Catatan/Note: -

Sumber/Source: Sekretariat Dewan Perwakilan Rakyat Daerah Kabupaten Lamandau/Regional House of Representative Secretariat of Lamandau Regency

Tabel 2.2.5 Jumlah Rapat DPRD Kabupaten Lamandau Menurut Jenis Rapat, 2021-2022
Number of Lamandau's House of Representative Meeting by The Subject of Meeting, 2021-2022

Jenis Rapat <i>Kinds of Meeting</i>	2021	2022
(1)	(2)	(3)
Rapat Paripurna/ <i>Plenary Meeting</i>	26	26
Rapat Komisi I/ <i>First Committee Meetings</i>	12	12
Rapat Komisi II/ <i>Second Committee Meetings</i>	12	12
Rapat Komisi III/ <i>Third Committee Meetings</i>	12	12
Rapat Faksi/ <i>Fraction Meetings</i>	12	12
Rapat Panitia/ <i>Committee Meetings</i>	-	-
Rapat Kerja/ <i>Work Meetings</i>	12	12
Rapat Gabungan/ <i>Composite Meetings</i>	32	27
Rapat Koordinasi Pimpinan/ <i>Leaders Coordination Meetings</i>	-	-
Rapat Pimpinan Dewan/ <i>Council Leaders Meetings</i>	26	30
Rapat Badan Kehormatan/ <i>Honor Committee Meetings</i>	3	3
Jumlah/Total	147	146

Catatan/Note: -

Sumber/Source: Sekretariat Dewan Perwakilan Rakyat Daerah Kabupaten Lamandau/*Regional House of Representative Secretariat of Lamandau Regency*

2.3 SUMBER DAYA MANUSIA HUMAN RESOURCES

Tabel 2.3.1 Jumlah Pegawai Negeri Sipil Menurut Jabatan dan Jenis Kelamin di Kabupaten Lamandau, Desember 2021 dan Desember 2022
Number of Civil Servants by Occupation and Sex in Regency Lamandau, December 2021 and December 2022

Jabatan <i>Occupation</i>	2021		
	Laki-laki <i>Male</i>	Perempuan <i>Female</i>	Jumlah <i>Total</i>
(1)	(2)	(3)	(4)
Jabatan Pimpinan Tinggi Utama <i>Senior Executives</i>	-	-	-
Jabatan Pimpinan Tinggi Madya <i>Middle Executives</i>	-	-	-
Jabatan Pimpinan Tinggi Pratama <i>Junior Executives</i>	23	4	27
Administrator/Administrator	94	39	133
Pengawas/Supervisor	207	139	346
Eselon V/5 th Echelon	1	-	1
Jabatan Fungsional Dosen <i>Certain Functional Position for Lecturer</i>	476	589	1 065
Jabatan Fungsional Guru <i>Certain Functional Position for Teacher</i>	-	-	-
Jabatan Fungsional Medis <i>Certain Functional Position for Medical Field</i>	134	290	424
Jabatan Fungsional Teknis <i>Certain Functional Position for Technical Field</i>	46	25	71
Jabatan Fungsional Umum/Pelaksana <i>General Functional Position</i>	440	315	755
Jumlah/Total	1 421	1 401	2 822

Lanjutan Tabel/*Continued Table 2.3.1*

Jabatan <i>Occupation</i>	2022		
	Laki-laki <i>Male</i>	Perempuan <i>Female</i>	Jumlah <i>Total</i>
(1)	(2)	(3)	(4)
Jabatan Pimpinan Tinggi Utama <i>Senior Executives</i>	0	0	0
Jabatan Pimpinan Tinggi Madya <i>Middle Executives</i>	0	0	0
Jabatan Pimpinan Tinggi Pratama <i>Junior Executives</i>	22	4	26
Administrator/ <i>Administrator</i>	105	39	144
Pengawas/ <i>Supervisor</i>	85	67	152
Eselon V/ <i>5th Echelon</i>			0
Jabatan Fungsional Dosen <i>Certain Functional Position for Lecturer</i>	0	0	0
Jabatan Fungsional Guru <i>Certain Functional Position for Teacher</i>	478	588	1 066
Jabatan Fungsional Medis <i>Certain Functional Position for Medical Field</i>	133	294	427
Jabatan Fungsional Teknis <i>Certain Functional Position for Technical Field</i>	186	107	293
Jabatan Fungsional Umum/Pelaksana <i>General Functional Position</i>	405	344	749
Jumlah/<i>Total</i>	1 414	1 443	2 857

Catatan/*Note*: Jumlah Pegawai Negeri Sipil yang Bekerja pada Instansi Daerah/*Number of Civil Servants Working at Regional Institutions*

Sumber/*Source*: Badan Kepegawaian Negara (BKN)/*National Civil Service Agency*

Tabel
Table 2.3.2

Jumlah Pegawai Negeri Sipil Menurut Tingkat Pendidikan dan Jenis Kelamin di Kabupaten Lamandau, Desember 2021 dan Desember 2022
Number of Civil Servants by Educational Level and Sex in Regency Lamandau, Desember 2021 and Desember 2022

Tingkat Pendidikan <i>Educational Level</i>	2021		Jumlah <i>Total</i>
	Laki-laki <i>Male</i>	Perempuan <i>Female</i>	
(1)	(2)	(3)	(4)
Sekolah Dasar (SD) <i>Primary School</i>	2	-	2
Sekolah Menengah Pertama (SMP) <i>Junior High School</i>	9	5	14
Sekolah Menengah Atas (SMA) <i>Senior High School</i>	324	176	500
Diploma I/Akta I <i>Diploma I/Akta I</i>	1	5	6
Diploma II/Akta II <i>Diploma II/Akta II</i>	73	58	131
Diploma III/Akta III <i>Diploma III/Akta III</i>	177	309	486
Diploma IV/Akta IV <i>Diploma IV/Akta IV</i>	20	32	52
S1/Sarjana <i>Under Graduate/Bachelor</i>	738	779	1 517
S2/Pasca Sarjana <i>Graduate</i>	76	37	113
S3/Doktor/Ph.D <i>Post Graduate</i>	1	-	1
Jumlah/Total	1 421	1 401	2 822

Lanjutan Tabel/Continued Table 2.3.2

Tingkat Pendidikan <i>Educational Level</i>	2022		
	Laki-laki <i>Male</i>	Perempuan <i>Female</i>	Jumlah <i>Total</i>
(1)	(2)	(3)	(4)
Sekolah Dasar (SD) <i>Primary School</i>	2	0	2
Sekolah Menengah Pertama (SMP) <i>Junior High School</i>	7	5	12
Sekolah Menengah Atas (SMA) <i>Senior High School</i>	304	164	468
Diploma I/Akta I <i>Diploma I/Akta I</i>	1	5	6
Diploma II/Akta II <i>Diploma II/Akta II</i>	68	52	120
Diploma III/Akta III <i>Diploma III/Akta III</i>	183	347	530
Diploma IV/Akta IV <i>Diploma IV/Akta IV</i>	19	34	53
S1/Sarjana <i>Under Graduate/Bachelor</i>	752	796	1 548
S2/Pasca Sarjana <i>Graduate</i>	77	40	117
S3/Doktor/Ph.D <i>Post Graduate</i>	1	0	1
Jumlah/Total	1 414	1 443	2 857

Catatan/Note: Jumlah Pegawai Negeri Sipil yang Bekerja pada Instansi Daerah/Number of Civil Servants Working at Regional Institutions

Sumber/Source: Badan Kepegawaian Negara (BKN)/National Civil Service Agency

Tabel
Table 2.3.3

**Jumlah Pegawai Negeri Sipil Menurut Tingkat
Kepangkatan dan Jenis Kelamin di Kabupaten Lamandau,
Desember 2021 dan Desember 2022**
*Number of Civil Servants by Hierarchy and Sex in Regency
Lamandau, Desember 2021 and Desember 2022*

Pangkat/Golongan/Ruang Hierarchy	2021		
	Laki-laki Male	Perempuan Female	Jumlah Total
(1)	(2)	(3)	(4)
Golongan I/Range I	8	1	9
1. I/A (Juru Muda/Junior Clerk)	-	-	-
2. I/B (Juru Muda Tingkat I/First Class Junior Clerk)	1	-	1
3. I/C (Juru/Clerk)	4	1	5
4. I/D (Juru Tingkat I/First Class Clerk)	3	-	3
Golongan II/Range II	299	265	564
5. II/A (Pengatur Muda/Junior Supervisor)	9	6	15
6. II/B (Pengatur Muda Tingkat I/First Class Junior Supervisor)	35	37	72
7. II/C (Pengatur/Supervisor)	83	117	200
8. II/D (Pengatur Tingkat I/First Class Supervisor)	172	105	277
Golongan III/Range III	888	976	1 864
9. III/A (Penata Muda/Junior Superintendent)	252	263	515
10. III/B (Penata Muda Tingkat I/First Class Junior Superintendent)	225	358	583
11. III/C (Penata/Superintendent)	186	192	378
12. III/D (Penata Tingkat I/First Class Superintendent)	225	163	388
Golongan IV/Range IV	226	159	385
13. IV/A (Pembina/Administrator)	178	135	313
14. IV/B (Pembina Tingkat I/First Class Administrator)	28	23	51
15. IV/C (Pembina Utama Muda/Junior Administrator)	20	1	21
16. IV/D (Pembina Utama Madya/Middle Administrator)	-	-	-
17. IV/E (Pembina Utama/Senior Administrator)	-	-	-
Jumlah/Total	1 421	1 401	2 822

Lanjutan Tabel/Continued Table 2.3.3

Pangkat/Golongan/Ruang Hierarchy	2022		
	Laki-laki Male	Perempuan Female	Jumlah Total
(1)	(2)	(3)	(4)
Golongan I/Range I	7	1	8
1. I/A (Juru Muda/Junior Clerk)	0	0	0
2. I/B (Juru Muda Tingkat I/First Class Junior Clerk)	0	0	0
3. I/C (Juru/Clerk)	4	0	4
4. I/D (Juru Tingkat I/First Class Clerk)	3	1	4
Golongan II/Range II	261	281	542
5. II/A (Pengatur Muda/Junior Supervisor)	8	5	13
6. II/B (Pengatur Muda Tingkat I/First Class Junior Supervisor)	25	28	53
7. II/C (Pengatur/Supervisor)	81	114	195
8. II/D (Pengatur Tingkat I/First Class Supervisor)	147	134	281
Golongan III/Range III	927	1 002	1 929
9. III/A (Penata Muda/Junior Superintendent)	259	249	508
10. III/B (Penata Muda Tingkat I/First Class Junior Superintendent)	229	294	523
11. III/C (Penata/Superintendent)	169	279	448
12. III/D (Penata Tingkat I/First Class Superintendent)	270	180	450
Golongan IV/Range IV	219	159	378
13. IV/A (Pembina/Administrator)	165	126	291
14. IV/B (Pembina Tingkat I/First Class Administrator)	34	32	66
15. IV/C (Pembina Utama Muda/Junior Administrator)	20	1	21
16. IV/D (Pembina Utama Madya/Middle Administrator)	0	0	0
17. IV/E (Pembina Utama/Senior Administrator)	0	0	0
Jumlah/Total	1 414	1 443	2 857

Catatan/Note: Jumlah Pegawai Negeri Sipil yang Bekerja pada Instansi Daerah/Number of Civil Servants Working at Regional Institutions

Sumber/Source: Badan Kepegawaian Negara (BKN)/National Civil Service Agency

Tabel 2.3.4
Table

Jumlah Pegawai Negeri Sipil Menurut Dinas/Instansi Pemerintah dan Jenis Kelamin di Kabupaten Lamandau, Desember 2022
Number of Civil Servants by Institution/Office and Sex in Lamandau Regency, December 2022

Dinas/Instansi Pemerintahan <i>Institution/Office</i>	Jenis Kelamin <i>Sex</i>		Jumlah <i>Total</i>
	Laki-laki <i>Male</i>	Perempuan <i>Female</i>	
(1)	(2)	(3)	(4)
Sekretariat Daerah	84	34	118
Sekretariat DPRD	13	10	23
Inspektorat	15	10	25
Dinas Pendidikan dan Kebudayaan	29	15	44
Fungsional Guru dan UPS/PLS	536	649	1 185
Dinas Kesehatan	26	40	66
Fungsional Medis (Puskesmas/Pustu)	121	257	378
Dinas Pertanian dan Perikanan	40	35	75
Dinas Pemberdayaan Masyarakat Desa	14	13	27
Dinas Pemuda dan Olahraga	18	8	26
Dinas Perpustakaan dan Arsip Daerah	16	12	28
Dinas Pariwisata	18	16	34
Dinas Kependudukan dan Catatan Sipil	13	13	26
Dinas Koperasi, Usaha Kecil dan Menengah, Perdagangan dan Perindustrian	16	18	34
Dinas Sosial	10	9	19
Dinas Tenaga Kerja dan Transmigrasi	16	9	25
Dinas Perhubungan	21	8	29
Dinas Komunikasi dan Informatika	17	9	26
Dinas Pekerjaan Umum dan Penataan Ruang	38	12	50
Dinas Lingkungan Hidup dan Kehutanan	18	14	32
Dinas Ketahanan Pangan	9	12	21
Dinas Penanaman Modal dan Pelayanan Terpadu Satu Pintu	12	13	25

Lanjutan Tabel/*Continued Table 2.3.4*

Dinas/Instansi Pemerintahan <i>Institution/Office</i>	Jenis Kelamin Sex		Jumlah <i>Total</i>
	Laki-laki <i>Male</i>	Perempuan <i>Female</i>	
(1)	(2)	(3)	(4)
Dinas Pemberdayaan Perempuan dan Perlindungan Anak, Pengendalian Penduduk dan Keluarga Berencana	9	17	26
Badan Keuangan Daerah	25	19	44
Badan Kesatuan Bangsa dan Politik	17	7	24
Badan Kepegawaian Dan Pengembangan Sumber Daya Manusia	15	13	28
Badan Perencanaan Pembangunan Daerah	16	8	24
Badan Penanggulangan Bencana Daerah	18	7	25
Satuan Polisi Pamong Praja dan Damkar	47	9	56
Rumah Sakit Umum Daerah	52	95	147
Kecamatan Bulik	16	12	28
Kecamatan Sematu Jaya	10	2	12
Kecamatan Mentohi Raya	14	1	15
Kecamatan Bulik Timur	9	5	14
Kecamatan Belantikan Raya	10	3	13
Kecamatan Delang	14	5	19
Kecamatan Lamandau	12	6	18
Kecamatan Batangkawa	13	1	14
Kelurahan Nanga Bulik	9	6	15
Kelurahan Kudangan	7	0	7
Kelurahan Tapin Bini	3	3	6
Sekretaris Desa	0	0	0
Jumlah/Total	1 416	1 435	2 851

Catatan/*Note*: -Sumber/*Source*: Badan Kepegawaian dan Pengembangan Sumber Daya Manusia Kabupaten Lamandau/*Regional Civil Service and Human Resource Development Agency of Lamandau Regency*

Tabel 2.3.5 Jumlah Personil Polisi Menurut Kecamatan di Kabupaten Lamandau, 2019-2022
Table *Number of Police by Subdistrict Police Office in Lamandau Regency, 2019-2022*

Kecamatan Subdistrict	2019	2020	2021	2022
(1)	(2)	(3)	(4)	(5)
Bulik ¹	200	220	195	251
Sematu Jaya	4	4	10	14
Menthobi Raya	3	3	3	3
Bulik Timur	3	3	3	3
Lamandau	11	12	12	14
Belantikan Raya	2	2	2	2
Delang	11	12	12	15
Batangkawa	2	2	2	2
Kabupaten Lamandau	236	258	239	304

Catatan/Note: ¹ Jumlah polisi meliputi personil di Polres, Polsek, Polsubsek, dan Pospol/1 Number of police includes personels in Subregional Police, Sector Police, Subsector Police, and Police Station

Sumber/Source: POLRES Kabupaten Lamandau/Subregional Police of Lamandau Regency

Tabel
Table 2.3.6

**Jumlah Personil Polisi menurut Jenis Kelamin di
Kabupaten Lamandau, Tahun 2019-2022**
**Number of Police Personnel in Lamandau Regency, 2019-
2022**

Jenis Kelamin Sex	2019	2020	2021	2022
(1)	(2)	(3)	(4)	(5)
Laki-laki Male	229	251	230	291
Perempuan Female	7	7	9	13
Jumlah/Total	236	258	239	304

Catatan/Note: -

Sumber/Source: POLRES Kabupaten Lamandau/Subregional Police of Lamandau Regency

Tabel 2.3.7
Table

Jumlah Jaksa menurut Jenis Kelamin di Kejaksaan Negeri Kabupaten Lamandau, Tahun 2019-2022
Number of Prosecutor by Sex in Regional Attorney in Lamandau Regency, 2019-2022

Jenis Kelamin Sex	2019	2020	2021	2022
(1)	(2)	(3)	(4)	(5)
Laki-laki <i>Male</i>	8	8	10	9
Perempuan <i>Female</i>	-	-	-	-
Jumlah/Total	8	8	10	9

Catatan/Note: -

Sumber/Source: Kejaksaan Negeri Kabupaten Lamandau/*Regional Attorney of Lamandau Regency*

**Tabel
Table 2.3.8**

**Jumlah Petugas Pertahanan Sipil (Hansip) dan
Perlindungan Masyarakat (Linmas) Menurut Kecamatan
di Kabupaten Lamandau, 2022**
*Number of Civil Defense Officers (Hansip) and Community
Protection (Linmas) by Subdistrict in Lamandau Regency,
2022*

Kecamatan <i>Subdistrict</i>	Jenis Kelamin <i>Sex</i>		Jumlah <i>Total</i>
	Laki-laki <i>Male</i>	Perempuan <i>Female</i>	
(1)	(2)	(3)	(4)
Bulik	144	-	144
Sematu Jaya	105	-	105
Menthobi Raya	97	-	97
Bulik Timur	59	-	59
Lamandau	38	-	38
Belantikan Raya	50	-	50
Delang	35	-	35
Batangkawa	20	-	20
Kabupaten Lamandau	548	-	548

Catatan/Note: -

Sumber/Source: Satuan Polisi Pamong Praja Kabupaten Lamandau/Civil Service Police Unit of Lamandau Regency

2.4 KEUANGAN PEMERINTAH GOVERNMENT FINANCE

Tabel 2.4.1 Realisasi Pendapatan Pemerintah Kabupaten Lamandau Menurut Jenis Pendapatan (ribu rupiah), 2021
Actual Lamandau Regency Government Revenues by Kind of Revenues (thousand rupiahs), 2021

Jenis Pendapatan/Kind of Revenues	2021
	(1) (2)
1. Pendapatan Asli Daerah (PAD)/Regional Revenue	95 056 389 811,73
1.1 Pajak Daerah/Regional Tax	47 656 839 189,27
1.2 Retribusi Daerah/Regional Retribution	2 378 412 988,50
1.3 Hasil Perusahaan Milik Daerah dan Pengelolaan Kekayaan Daerah yang Dipisahkan <i>Regional-Owned Company Revenue and Separated Management of Regional Wealth</i>	11 985 884 287,08
1.4 Lain-lain PAD yang Sah/Other Regional Revenue	33 035 253 346,88
2. Dana Perimbangan/Balance Funds	629 242 850 174,00
2.1 Bagi Hasil Pajak/Tax Sharing Revenue	49 712 311 847,00
2.2 Bagi Hasil Bukan Pajak/Sumber Daya Alam <i>Non-Tax Sharing Revenue/Natural Resources</i>	63 151 567 657,00
2.3 Dana Alokasi Umum/General Allocation Fund	419 461 340 000,00
2.4 Dana Alokasi Khusus/Special Allocation Fund	96 917 630 670,00
3. Lain-lain Pendapatan yang Sah/Other Revenue	182 008 921 046,72
3.1 Pendapatan Hibah/Grant	18 383 590 000,00
3.2 Dana Darurat/Emergency Fund	-
3.3 Dana Bagi Hasil Pajak dari Provinsi dan Pemerintah Daerah Lainnya/Tax Sharing Revenue from Provincial and Other Regional Governments	28 698 143 550,72
3.4 Dana Penyesuaian dan Otonomi Daerah <i>Regional Adjustment and Autonomy Fund</i>	117 441 832 000,00
3.5 Bantuan Keuangan dari Provinsi atau Pemerintah Daerah Lainnya/ <i>Financial Assistance from Provincial or Other Regional Governments</i>	17 485 355 496,00
3.6 Lainnya/Others	-
Jumlah/Total	906 308 161 032,45

Catatan/Note: -

Sumber/Source: Badan Pengelolaan Keuangan dan Pendapatan Daerah Kabupaten Lamandau/Regional Revenue and Financial Management Agency of Lamandau Regency

Tabel
Table 2.4.2**Realisasi Belanja Pemerintah Kabupaten Lamandau Menurut Jenis Belanja (ribu rupiah), 2021**
Actual Lamandau Regency Government Expenditures by Kind of Expenditures (thousand rupiahs), 2021

Jenis Belanja Kind of Expenditures	2021
(1)	(2)
1. Belanja Operasi/Operations Expenditures	557 252 717 894,99
1.1 Belanja Pegawai/Personnel Expenditures	310 200 680 153,00
1.2 Belanja Barang dan Jasa/Goods and Services Expenditures	198 517 598 378,36
1.3 Belanja Hibah/Grant Expenditures	44 033 541 863,63
1.4 Belanja Bantuan Sosial/Social Aid Expenditures	4 500 897 500,00
2. Belanja Modal/Capital Expenditures	157 635 081 456,96
2.1 Belanja Modal Tanah/Capital expenditures	1 270 020 400,00
2.2 Belanja Modal Peralatan dan Mesin/Capital expenditures	39 868 577 770,01
2.3 Belanja Modal Gedung dan Bangunan/Capital expenditures	34 904 545 381,06
2.4 Belanja Modal Jalan, Jaringan, dan Irigasi/Capital expenditures	80 805 622 864,89
2.5 Belanja Modal Aset Tetap Lainnya/Capital expenditures	786 315 041,00
3. Belanja Tidak Terduga/Unpredicted Expenditures	2 185 310 300,00
3.1 Belanja Tidak Terduga/Unpredicted Expenditures	2 185 310 300,00
4. Belanja Transfer/Transfer Expenditures	133 650 476 283,00
4.1 Belanja Bagi Hasil kepada Provinsi/Kabupaten/Kota dan Pemerintah Desa Sharing Fund Expenditure to Provincial/Regency/Municipal and Village	3 245 198 883,00
4.2 Belanja Bantuan Keuangan kepada Provinsi/Kabupaten/Kota dan Pemerintah Desa Financial Assistance Expenditure to Provincial/Regency/Municipal and Village	130 405 277 400
Jumlah/Total	850 723 585 934,95

Catatan/Note: -

Sumber/Source: Badan Pengelolaan Keuangan dan Pendapatan Daerah Kabupaten Lamandau/Regional Revenue and Financial Management Agency of Lamandau Regency

Kependudukan dan Ketenagakerjaan

Population and Employment

70,32 (Tingkat Partisipasi Angkatan Kerja)
3,41 (Tingkat Pengangguran Terbuka)

45.235 Jiwa

Angkatan Kerja

Bukan
Angkatan Kerja

19.095 Jiwa

40% Bulik

13% Sematu Jaya

12% Mentohi
Raya

9% Bulik
Timur

Persentase Penduduk

10% Lamandau

8% Belantikan
Raya

6% Delang

3% Batangkawa

6.782 Jiwa

Pekerja Bebas
dan Keluarga

22.839 Jiwa

Buruh/Karyawan
/Pegawai

14.073 Jiwa

Berusaha/
Usaha Sendiri

PENJELASAN TEKNIS**TECHNICAL NOTES**

1. **Sumber utama data kependudukan** adalah sensus penduduk yang dilaksanakan setiap sepuluh tahun sekali. Sensus penduduk telah dilaksanakan sebanyak tujuh kali sejak Indonesia merdeka, yaitu tahun 1961, 1971, 1980, 1990, 2000, 2010 dan 2020. Di dalam sensus penduduk, pencacahan dilakukan terhadap seluruh penduduk yang berdomicili di wilayah teritorial Indonesia termasuk warga negara asing kecuali anggota korps diplomatik negara sahabat beserta keluarganya. Metode pengumpulan data dalam sensus dilakukan dengan wawancara antara petugas sensus dengan responden. Pencatatan penduduk menggunakan konsep usual residence, yaitu konsep di mana penduduk biasa bertempat tinggal. Bagi penduduk yang bertempat tinggal tetap dicacah di mana mereka biasa tinggal, sedangkan untuk penduduk yang tidak bertempat tinggal tetap dicacah di tempat di mana mereka ditemukan petugas sensus pada malam 'Hari Sensus'. Termasuk penduduk yang tidak bertempat tinggal tetap adalah tuna wisma, awak kapal berbendera Indonesia, penghuni perahu/rumah apung, masyarakat terpencil/terasing, dan pengungsi. Bagi mereka

1. *The main source of demographic data is population census, which is conducted every ten years, Population Census has been conducted seven times since Indonesia's independence: 1961, 1971, 1980, 1990, 2000, 2010, and 2020, The population census enumerates all residents who domicile in the entire territory of Indonesia including foreign citizens except the diplomatic corps members and their families. The method of data collection in a population census involves interviewing respondents. Enumeration of the population uses the concept of "usual residence", which is the concept of "places where people usually live". De jure was applied to the permanent residents, while de facto was applied to non-permanent residents. The permanent residents were enumerated in place where they normally live, the non-permanent residents were enumerated where they were found by the enumerators, on the night of 'Census Date'. The non permanent residents include homeless people, ship crew, boat people, remote area community, and internally displaced persons. Those who had permanent residence and had been travelling away from their home for six months or more were not enumerated in*

yang mempunyai tempat tinggal tetap dan sedang bepergian ke luar wilayah lebih dari enam bulan, tidak dicacah di tempat tinggalnya, tetapi dicacah di tempat tujuannya. Untuk tahun yang tidak dilaksanakan sensus penduduk, data kependudukan diperoleh dari hasil proyeksi penduduk. Proyeksi penduduk merupakan suatu perhitungan ilmiah yang didasarkan pada asumsi dari komponen-komponen perubahan penduduk, yaitu kelahiran, kematian, dan migrasi. Proyeksi penduduk Indonesia 2010–2035 menggunakan data dasar penduduk hasil SP2010.

their permanent place, but in the place where they were during the census. For the periods where the population census is not conducted, population projection is done to estimate population during those years. The population projection is an estimate based on the demographic components, such as birth, death, and migration, Indonesia's 2010–2035 population projection used the 2010 Population Census as the base population.

2. **Penduduk Indonesia** adalah semua orang yang berdomisili di wilayah teritorial Indonesia selama 1 tahun atau lebih dan atau mereka yang berdomisili kurang dari 1 tahun tetapi bertujuan menetap.
3. **Laju pertumbuhan penduduk** adalah angka yang menunjukkan persentase penambahan penduduk dalam jangka waktu tertentu.
4. **Kepadatan penduduk** adalah rasio banyaknya penduduk per kilometer persegi.

2. *The population of Indonesia are all residents of the entire territory of Indonesia who have stayed for one year or longer, and those who intended to stay more than one year even though their length of stay is less than one year.*
3. *The growth rate of population is the number that show percentage of population growth within a specified period.*
4. *Population density is ratio of population per square kilometer.*

5. **Rasio jenis kelamin** adalah perbandingan antara penduduk laki-laki dan penduduk perempuan pada suatu wilayah dan waktu tertentu, Biasanya dinyatakan dengan banyaknya penduduk laki-laki untuk 100 penduduk perempuan.
 6. **Distribusi penduduk** adalah pola persebaran penduduk di suatu wilayah, baik berdasarkan batas-batas geografis maupun berdasarkan batas-batas administrasi pemerintahan.
 7. **Komposisi penduduk** adalah pola persebaran penduduk menurut karakteristiknya, contoh: penduduk menurut kelompok umur, penduduk menurut jenis kelamin.
 8. **Sumber utama data ketenagakerjaan** adalah Survei Angkatan Kerja Nasional (Sakernas), Survei ini khusus dirancang untuk mengumpulkan informasi/data ketenagakerjaan.
 9. **Penduduk usia kerja** adalah penduduk yang berumur 15 tahun ke atas.
 10. **Angkatan kerja** adalah penduduk usia kerja (15 tahun ke atas) yang bekerja, punya pekerjaan namun sementara tidak bekerja, dan pengangguran.
5. **Sex ratio** is the ratio of males population to females population in a given area and time, usually expressed as the number of males for every 100 females.
 6. **Population distribution** is the pattern of population distribution in an area, either by geographic boundaries or by government administrative boundaries.
 7. **Population composition** is the pattern of population distribution by its characteristics, example: population by age group, population by sex.
 8. **The main source of employment data** is National Labour Force Survey (Sakernas), This survey is specifically designed to collect information on labour force statistics.
 9. **Working age population** is persons of 15 years and over.
 10. **Labor force or economically active** are persons of 15 years and over, who in the previous week were working, temporarily absent from work but having jobs, and unemployment.

11. **Bekerja** adalah kegiatan ekonomi yang dilakukan oleh seseorang dengan maksud memperoleh atau membantu memperoleh pendapatan atau keuntungan dan lamanya bekerja paling sedikit 1 jam secara terus menerus dalam seminggu yang lalu (termasuk pekerja keluarga tanpa upah yang membantu dalam suatu usaha/ kegiatan ekonomi).
12. **Jumlah jam kerja seluruhnya** adalah jumlah jam kerja yang digunakan untuk bekerja (tidak termasuk jam kerja istirahat resmi dan jam kerja yang digunakan untuk hal-hal di luar pekerjaan).
13. **Lapangan Usaha** adalah bidang kegiatan dari pekerjaan/tempat bekerja dimana seseorang bekerja. Klasifikasi lapangan usaha mengikuti Klasifikasi Baku Lapangan Usaha Indonesia (KBLI) dalam 1 digit.
14. **Status pekerjaan** adalah kedudukan seseorang dalam unit usaha/kegiatan dalam melakukan pekerjaan.
15. **Berusaha sendiri tanpa dibantu orang lain** adalah bekerja atau berusaha dengan menanggung risiko secara ekonomis, yaitu dengan tidak kembalinya ongkos produksi yang telah dikeluarkan dalam rangka usahanya tersebut, serta tidak menggunakan pekerja
11. ***Working** is economic activity conducted by a person and intended to earn income by doing work or helping to do work at least one hour continuously during the reference week (including unpaid family worker/s for any economic activity).*
12. ***The total work hours** is the number of hours used to work (excluding official rest hours and hours used for non-work).*
13. ***Industry field** of a person's activity or establishment. The classification of industries follows the Indonesia Standard Industrial Classification (KBLI) in one digit.*
14. ***Employment status** is the position of a person in a business unit/ activity in carrying out work.*
15. ***Own-account worker** is to work at own risk economically, that is by not returning the production costs incurred in the framework of the business, and without assisted by paid or unpaid worker, including technical job or skill job.*

dibayar maupun pekerja tak dibayar, termasuk yang sifat pekerjaannya memerlukan teknologi atau keahlian khusus.

16. **Berusaha dibantu buruh tidak tetap/buruh tidak dibayar** adalah bekerja atau berusaha atas risiko sendiri, dan menggunakan buruh/pekerja tak dibayar dan atau buruh/pekerja tidak tetap.
17. **Berusaha dibantu buruh tetap/buruh dibayar** adalah berusaha atas risiko sendiri dan mempekerjakan paling sedikit satu orang buruh/pekerja tetap yang dibayar.
18. **Buruh/karyawan/pegawai** adalah seseorang yang bekerja pada orang lain atau instansi/kantor/ perusahaan secara tetap dengan menerima upah/gaji baik berupa uang maupun barang. Buruh yang tidak mempunyai majikan tetap, tidak digolongkan sebagai buruh/karyawan, tetapi sebagai pekerja bebas. Seseorang dianggap memiliki majikan tetap jika memiliki 1 (satu) majikan (orang/rumah tangga) yang sama dalam sebulan terakhir, khusus pada sektor bangunan batasannya tiga bulan.
16. *Self-employed assisted by a temporary worker/unpaid worker is a person who works or doing business at their own risk, and assisted by temporary worker or unpai worker.*
17. *Employer assisted by a permanent worker/paid worker is a person who works or doing business at his/her own risk and assisted by at least one permanent worker/paid worker.*
18. *Employee is a person who works for another person or institution/ office/company permanently by receiving wages/salaries in the form of money or goods. Workers who do not have permanent employers are notclassified as workers/employees, but as casual workers. A person is considered to have a permanent employer if she/he has 1 (one) employer (person / household) inthesamemonth,specifically in the building sector, the limit is three months.*

19. **Pekerja bebas** adalah seseorang yang bekerja pada orang lain/ majikan/institusi yang tidak tetap (lebih dari 1 majikan dalam sebulan terakhir) di usaha pertanian baik berupa usaha rumah tangga maupun bukan usaha rumah tangga, ataupun di nonpertanian atas dasar balas jasa dengan menerima upah atau imbalan baik berupa uang maupun barang, dan baik dengan sistem pembayaran harian maupun Borongan.
20. **Pekerja tak dibayar** adalah seseorang yang bekerja membantu usaha untuk memperoleh penghasilan/keuntungan yang dilakukan oleh salah seorang anggota rumah tangga atau bukan anggota rumah tangga tanpa mendapat upah/gaji baik berupa uang maupun barang.
21. **Angkatan Kerja** adalah penduduk usia kerja (15 tahun dan lebih) yang bekerja, atau memiliki pekerjaan namun sementara tidak bekerja dan pengangguran.
22. **Pengangguran** adalah seseorang yang ingin bekerja dan memiliki kemampuan bekerja tetapi tidak bisa mendapatkan pekerjaan.
19. **Casual Worker** is someone who works for another person/employer/institution not permanently (more than 1 employer in the past month) in agricultural business in the form of a domestic business or non-household business, or in non-agriculture on the basis of compensation by receiving wages or rewards in the form of money or goods, and both with a daily and wholesale payment system.
20. **Unpaid worker** is someone who works to help businesses to earn income/profits made by one of the household members or non-household members without getting salary in the form of money or goods.
21. **Labor Force** is the working age population (15 years and over) who work, or have a job but temporarily not work.
22. **Unemployment** is someone who wants to work and has the ability to work but cannot get a job.

ULASAN

DESCRIPTION

Data jumlah penduduk yang dihitung oleh BPS menggunakan Proyeksi Interim Juni 2021 berdasarkan hasil Sensus Penduduk 2020. Jumlah penduduk Kabupaten Lamandau tahun 2022 adalah sebesar 104.387 orang.

The total population counted by Statistics of Indonesia using Interim Projection June 2021 based on 2020 Population Census. Populations of Lamandau Regency in 2021 is 104,387 people.

Jumlah penduduk terbesar terdapat di Kecamatan Bulik, yaitu sebesar 41.496 orang (39,75%). Akan tetapi, kepadatan penduduk terbesar terdapat di Kecamatan Sematu Jaya, yaitu sebesar 157 penduduk per km².

The highest total population is in Bulik Subdistrict with 41,496 people (39.75%). However, the highest population density is in Sematu Jaya Subdistrict with 157 population per sq km.

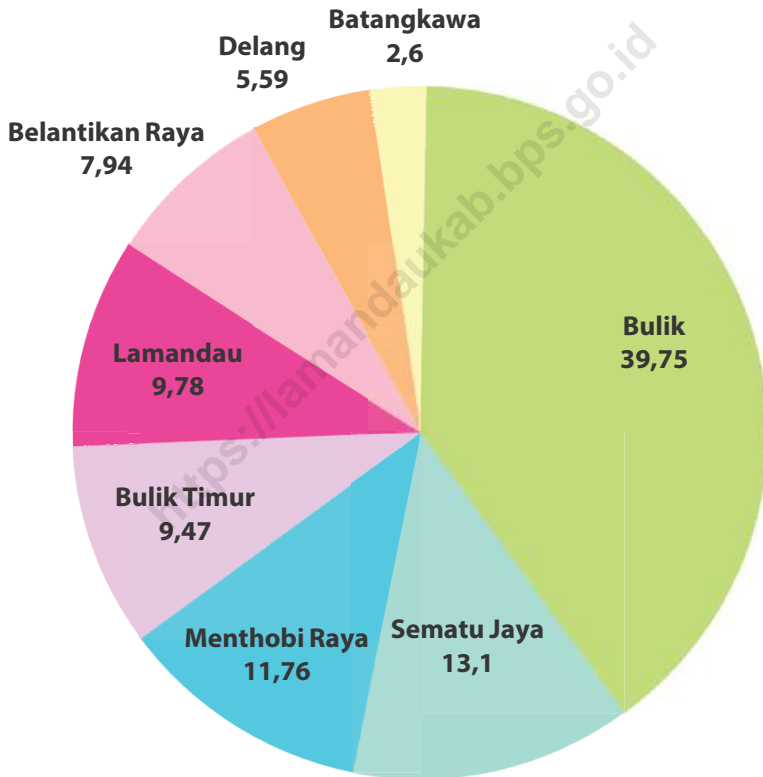
Survei Angkatan Kerja Nasional Agustus 2022 menggambarkan keadaan ketenagakerjaan di Kabupaten Lamandau dengan adanya kenaikan tingkat pengangguran dari 2,30% di tahun 2021 menjadi 3,41% di tahun 2022. Sementara TPAK mengalami penurunan dari 70,44% di tahun 2021 menjadi 70,32% di tahun 2022, yang menunjukkan terdapat penurunan proporsi angkatan kerja di Kabupaten Lamandau.

August 2022 National Labor Force Survey shows the employment condition in Lamandau Regency with increasment of unemployment rate from 2.30% in 2021 to 3.41% in 2022. Meanwhile the Labor Force Participation Level/TPAK decreased from 70.44% in 2021 to 70.32% in 2022 which shows there is decreasing in the proportion of labor force in Lamandau Regency.

<https://lamandaukab.bps.go.id>

Gambar 3.1
Figures

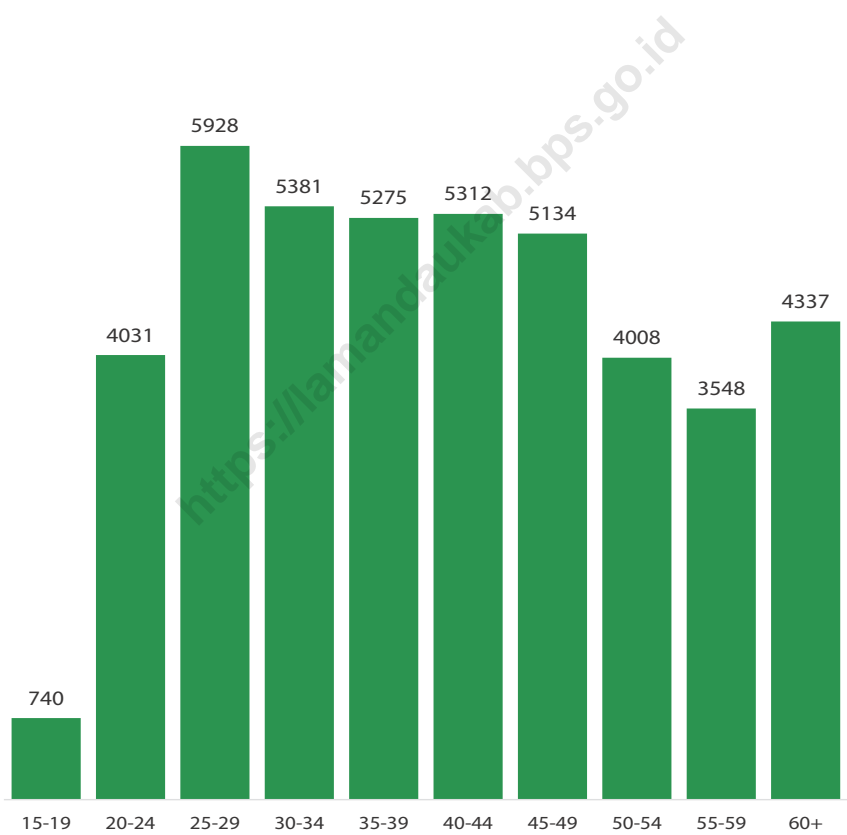
Distribusi Persentase Penduduk Menurut Kecamatan di Kabupaten Lamandau, 2022
Percentage Distribution of Population by Subdistrict in Lamandau Regency, 2022



Sumber/Source : BPS, Proyeksi Interim Juni 2021 Berdasarkan Sensus Penduduk (SP) 2020/ BPS-Statistics Indonesia, Interim Projection June 2021 Based on 2020 Population Census

Gambar 3.2
Figures

Penduduk Berumur 15 Tahun Ke Atas yang Bekerja Selama Seminggu yang Lalu Menurut Kelompok Umur di Kabupaten Lamandau, 2022
Population 15 Years of Age and Over who Worked During The Previous Week by Age Group in Lamandau Regency, 2022



Sumber/Source : BPS, Survei Angkatan Kerja Nasional (Sakernas) Agustus/BPS-Statistics Indonesia, August National Labor Force Survey

**3.1 PENDUDUK
POPULATION**

Tabel 3.1.1 Penduduk, Laju Pertumbuhan Penduduk, Distribusi Persentase Penduduk, Kepadatan Penduduk, Rasio Jenis Kelamin Penduduk Menurut Kecamatan di Kabupaten Lamandau, 2022
Population, Population Growth Rate, Percentage Distribution of Population, Population Density, and Population Sex Ratio by Subdistrict in Lamandau Regency, 2022

Kecamatan Subdistrict	Penduduk Population	Laju Pertumbuhan Penduduk per Tahun 2020–2022 (%) Annual Population Growth Rate 2020–2022 (%)
(1)	(2)	(3)
Bulik	41 496	5,45
Sematu Jaya	13 679	3,88
Menthobi Raya	12 281	2,73
Bulik Timur	9 883	3,66
Lamandau	10 211	5,38
Belantikan Raya	8 288	5,59
Delang	5 839	1,65
Batangkawa	2 710	1,13
Kabupaten Lamandau	104 387	3,68

Lanjutan Tabel/*Continued Table 3.1.1*

Kecamatan Subdistrict	Persentase Penduduk Percentage of Total Population	Kepadatan Penduduk per km² Population Density per sq.km
(1)	(4)	(5)
Bulik	39,75	62,35
Sematu Jaya	13,10	157,50
Menthobi Raya	11,76	19,78
Bulik Timur	9,47	9,19
Lamandau	9,78	7,66
Belantikan Raya	7,94	6,56
Delang	5,59	8,52
Batangkawa	2,60	3,95
Kabupaten Lamandau	100,00	34,44

Lanjutan Tabel/*Continued Table* 3.1.1

Kecamatan <i>Subdistrict</i>	Rasio Jenis Kelamin Penduduk <i>Population Sex Ratio</i>
(1)	(6)
Bulik	113,05
Sematu Jaya	109,67
Menthobi Raya	112,62
Bulik Timur	117,93
Lamandau	121,40
Belantikan Raya	125,71
Delang	108,31
Batangkawa	109,27
Kabupaten Lamandau	117,74

Catatan/*Note*: -

Sumber/*Source*: BPS, Proyeksi Interim Juni 2021 Berdasarkan Sensus Penduduk (SP) 2020/ *BPS-Statistics Indonesia, Interim Projection June 2021 Based on 2020 Population Census*

Tabel
Table 3.1.2**Jumlah Penduduk Menurut Kelompok Umur dan Jenis Kelamin di Kabupaten Lamandau, 2022**
Population by Age Groups and Sex in Lamandau Regency, 2022

Kelompok Umur Age Groups	Jenis Kelamin/Sex		
	Laki-Laki Male	Perempuan Female	Jumlah Total
(1)	(2)	(3)	(4)
0–4	4 665	4 498	9 163
5–9	4 207	4 050	8 257
10–14	3 911	3 640	7 551
15–19	3 956	3 810	7 766
20–24	4 955	4 236	9 191
25–29	5 265	4 522	9 787
30–34	5 351	4 560	9 911
35–39	5 152	4 469	9 621
40–44	4 643	3 912	8 555
45–49	3 779	3 123	6 902
50–54	3 063	2 460	5 523
55–59	2 364	1 853	4 217
60–64	1 680	1 370	3 050
65–69	1 163	967	2 130
70–74	786	600	1 386
75+	753	624	1 377
Nama Provinsi	55 693	48 694	104 387

Catatan/Note: -

Sumber/Source: BPS, Proyeksi Interim Juni 2021 Berdasarkan Sensus Penduduk (SP) 2020/ BPS-Statistics Indonesia, Interim Projection June 2021 Based on 2020 Population Census

Tabel 3.1.3 Jumlah KTP, KK dan Migrasi Menurut Kecamatan di Kabupaten Lamandau, 2022
Number of Residence Identity Card, Family Card dan Migration in Lamandau Regency, 2022

Kecamatan Subdistrict	KTP Residence ID	KK Family Card	Pindah Datang In Migration	Pindah Keluar Out Migration
(1)	(2)	(3)	(4)	(5)
Bulik	28 381	15 272	497	362
Sematu Jaya	10 065	4 882	63	91
Menthobi Raya	9 164	4 536	1 720	1 561
Bulik Timur	6 264	3 068	201	168
Lamandau	7 760	4 391	358	338
Belantikan Raya	5 789	2 846	318	313
Delang	4 454	2 101	188	263
Batangkawa	2 223	1 085	49	42
Kabupaten Lamandau	74 100	38 181	3 394	2 166

Catatan/Note: -

Sumber/Source: Dinas Kependudukan dan Pencatatan Sipil Kabupaten Lamandau/ Population and Civil Registration Office of Lamandau Regency

Tabel 3.1.4 Jumlah Akta Kelahiran yang Dikeluarkan Menurut Kecamatan di Kabupaten Lamandau, 2019-2022
Number of Birth Certificate by Subdistrict in Lamandau Regency, 2019-2022

Kecamatan Subdistrict	2019	2020	2021	2022
(1)	(2)	(3)	(4)	(5)
Bulik	11 158	12 017	14 439	12 772
Sematu Jaya	4 087	4 291	4 755	4 281
Menthobi Raya	3 540	3 688	4 122	3 612
Bulik Timur	2 235	2 288	2 595	2 288
Lamandau	2 299	2 410	3 330	2 935
Belantikan Raya	2 071	2 287	2 712	2 340
Delang	1 721	1 756	1 937	1 676
Batangkawa	857	867	966	856
Kabupaten Lamandau	27 968	29 604	34 856	30 760

Catatan/Note: -

Sumber/Source: Dinas Kependudukan dan Pencatatan Sipil Kabupaten Lamandau/ Population and Civil Registration Office of Lamandau Regency

Tabel 3.1.5
Table

Jumlah Akta Kematian yang Dikeluarkan Menurut Kecamatan di Kabupaten Lamandau, 2022
Number of Death Certificate by Subdistrict in Lamandau Regency, 2022

Kecamatan Subdistrict	Jumlah Akta Kematian Number of Death Certificate
(1)	(5)
Bulik	174
Sematu Jaya	66
Menthobi Raya	61
Bulik Timur	34
Lamandau	64
Belantikan Raya	61
Delang	27
Batangkawa	17
Kabupaten Lamandau	504

Catatan/Note: -

Sumber/Source: Dinas Kependudukan dan Pencatatan Sipil Kabupaten Lamandau/ Population and Civil Registration Office of Lamandau Regency

3.2 KETENAGAKERJAAN EMPLOYMENT

Tabel 3.2.1 Jumlah Penduduk Berumur 15 Tahun Keatas Menurut Jenis Kegiatan Selama Seminggu yang Lalu dan Jenis Kelamin di Kabupaten Lamandau, 2022
Population Aged 15 Years and Over by Type of Activity During The Previous Week and Sex in Lamandau Regency, 2022

Kegiatan Utama <i>Main Activity</i>	Jenis Kelamin/Sex		
	Laki-Laki <i>Male</i>	Perempuan <i>Female</i>	Laki-Laki+ Perempuan <i>Male+Female</i>
(1)	(2)	(3)	(4)
I. Angkatan Kerja/<i>Economically Active</i>	29 546	15 689	45 235
1. Bekerja/ <i>Working</i>	28 716	14 978	43 694
2. Pengangguran Terbuka/ <i>Unemployment</i>	830	711	1 541
II. Bukan Angkatan Kerja/<i>Not Economically Active</i>	4 880	14 215	19 095
1. Sekolah/ <i>Attending School</i>	2 292	2 019	4 311
2. Mengurus Rumah Tangga/ <i>Housekeeping</i>	546	11 704	12 250
3. Lainnya/ <i>Others</i>	2 042	492	2 534
Jumlah/<i>Total</i>	34 426	29 904	64 330

Catatan/Note: -

Sumber/Source: BPS, Survei Angkatan Kerja Nasional (Sakernas) Agustus/BPS-Statistics Indonesia, August National Labor Force Survey

Tabel 3.2.2
Table

Penduduk Berumur 15 Tahun ke Atas Menurut Pendidikan Tertinggi yang Ditamatkan dan Jenis Kegiatan Selama Seminggu yang Lalu di Kabupaten Lamandau, 2022
Population 15 Years of Age and Over by Educational Attainment and Type of Activity During the Previous Week in Lamandau Regency, 2022

Pendidikan Tertinggi yang Ditamatkan ¹ <i>Educational Attainment¹</i>	Angkatan Kerja/ <i>Economically Active</i>			Persentase Bekerja terhadap Angkatan Kerja <i>Percentage of Working to Economically Active</i>
	Bekerja <i>Working</i>	Pengangguran ² <i>Unemployment²</i>	Jumlah Angkatan Kerja <i>Total of Economically Active</i>	
(1)	(2)	(3)	(4)	(5)
0	17 387	316	17 703	98,21
1	8 353	33	8 386	99,61
2	11 506	1 028	12 534	91,80
3	6 448	164	6 612	97,52
Jumlah/Total	43 694	1 541	45 235	96,59

Lanjutan Tabel/*Continued Table 3.2.2*

Pendidikan Tertinggi yang Ditamatkan ¹ <i>Educational Attainment¹</i>	Bukan Angkatan Kerja <i>Not Economically Active</i>	Jumlah Total	Persentase Angkatan Kerja terhadap Penduduk Usia Kerja <i>Percentage of Economically Active to Working Age Population</i>
(1)	(6)	(7)	(8)
0	9 944	27 647	64,03
1	5 376	13 762	60,94
2	2 793	15 327	81,78
3	982	7 594	87,07
Jumlah/Total	19 095	64 330	70,32

Catatan/Note: ¹ 0. ≤ Sekolah Dasar (SD)/≤ *Primary School*
 1. Sekolah Menengah Pertama/*Junior High School*
 2. Sekolah Menengah Atas/*Senior High School*
 3. Perguruan Tinggi/*Collage*
² 1. Mencari pekerjaan/*Looking for work*
 2. Mempersiapkan usaha/*Establishing a new business/firm*
 3. Merasa tidak mungkin mendapat pekerjaan/*Feeling hopeless in looking for work (discouraged job seekers)*
 4. Sudah punya pekerjaan tetapi belum mulai bekerja/*Having job already but not starting to work yet*

Sumber/Source: BPS, Survei Angkatan Kerja Nasional (Sakernas) Agustus/BPS-Statistics Indonesia, August National Labor Force Survey

Tabel
Table 3.2.3

Penduduk Berumur 15 Tahun Ke Atas yang Bekerja Selama Seminggu yang Lalu Menurut Status Pekerjaan Utama dan Jenis Kelamin di Kabupaten Lamandau, 2022
Population 15 Years of Age and Over who Worked During The Previous Week by Main Employment Status and Sex in Lamandau Regency, 2022

Status Pekerjaan Utama <i>Main Employment Status</i>	Laki-Laki <i>Male</i>	Perempuan <i>Female</i>	Jumlah <i>Total</i>
(1)	(2)	(3)	(4)
Berusaha sendiri <i>Own account worker</i>	5 591	3 328	8 919
Berusaha dibantu buruh tidak tetap/buruh tidak dibayar <i>Employer assisted by temporary worker/unpaid worker</i>	2 927	832	3 759
Berusaha dibantu buruh tetap/buruh dibayar <i>Employer assisted by permanent worker/paid worker</i>	1 132	263	1 395
Buruh/Karyawan/Pegawai/ <i>Employee</i>	14 996	7 843	22 839
Pekerja bebas <i>Casual worker</i>	3 631	718	4 349
Pekerja keluarga/tak dibayar <i>Family worker/unpaid worker</i>	439	1 994	2 433
Jumlah/Total	28 716	14 978	43 694

Catatan/Note: -

Sumber/Source: BPS, Survei Angkatan Kerja Nasional (Sakernas) Agustus/BPS-Statistics Indonesia, August National Labor Force Survey

Tabel 3.2.4 Penduduk Berumur 15 Tahun Ke Atas yang Bekerja Selama Seminggu yang Lalu Menurut Kelompok Umur dan Jenis Kelamin di Kabupaten Lamandau, 2022
Population 15 Years of Age and Over who Worked During The Previous Week by Age Group and Sex in Lamandau Regency, 2022

<i>Kelompok Umur Age Groups</i>	<i>Laki-laki Male</i>	<i>Perempuan Female</i>	<i>Jumlah Total</i>
(1)	(2)	(3)	(4)
15-19	466	274	740
20-24	2 451	1 580	4 031
25-29	3 597	2 331	5 928
30-34	3 549	1 832	5 381
35-39	3 279	1 996	5 275
40-44	3 359	1 953	5 312
45-49	3 272	1 862	5 134
50-54	2 912	1 096	4 008
55-59	2 677	871	3 548
60+	3 154	1 183	4 337
Jumlah/Total	28716	14978	43694

Catatan/Note: -

Sumber/Source: BPS, Survei Angkatan Kerja Nasional (Sakernas) Agustus/BPS-Statistics Indonesia, August National Labor Force Survey

Tabel
Table 3.2.5

Penduduk Berumur 15 Tahun Ke Atas yang Bekerja Selama Seminggu yang Lalu Menurut Jumlah Jam Kerja pada Pekerjaan Utama dan Jenis Kelamin di Kabupaten Lamandau, 2022
Population 15 Years of Age and Over who Worked During The Previous Week by Working Hours on Main Industry and Sex in Lamandau Regency, 2022

<i>Jumlah Jam Kerja Utama (Jam)</i> <i>Primary Working Hours (hours)</i>	<i>Laki-laki</i> <i>Male</i>	<i>Perempuan</i> <i>Female</i>	<i>Jumlah</i> <i>Total</i>
(1)	(2)	(3)	(4)
0 ¹	351	58	409
1-7	732	340	1 072
8-14	1 117	1 289	2 406
15-24	2 572	1 390	3 962
25-34	2 516	2 209	4 725
35+	21 428	9 692	31 120
Jumlah/Total	28 716	14 978	43 694

Catatan/Note: ¹ Sementara tidak bekerja/Temporary out of work

Sumber/Source: BPS, Survei Angkatan Kerja Nasional (Sakernas) Agustus/BPS-Statistics Indonesia, August National Labor Force Survey

Tabel
Table 3.2.6

Penduduk Berumur 15 Tahun Ke Atas yang Bekerja Selama Seminggu yang Lalu Menurut Jumlah Jam Kerja Seluruhnya dan Jenis Kelamin di Kabupaten Lamandau, 2022

Population 15 Years of Age and Over who Worked During The Previous Week by Total Working Hours and Sex in Lamandau Regency, 2022

<i>Jumlah Jam Kerja Utama (Jam) Primary Working Hours (hours)</i>	<i>Laki-laki Male</i>	<i>Perempuan Female</i>	<i>Jumlah Total</i>
(1)	(2)	(3)	(4)
0 ¹	351	58	409
1-7	663	340	1 003
8-14	875	1 156	2 031
15-24	1 943	1 405	3 348
25-34	2 840	2 034	4 874
35+	22 044	9 985	32 029
Jumlah/Total	28 716	14 978	43 694

Catatan/Note: ¹ Sementara tidak bekerja/Temporary out of work

Sumber/Source: BPS, Survei Angkatan Kerja Nasional (Sakernas) Agustus/BPS-Statistics Indonesia, August National Labor Force Survey

Sosial dan Kesejahteraan Rakyat

Social and Werfare

Angka Partisipasi Murni

99,44%	SD/MI
89,04%	SMP/MTs
50,89%	SMA/MA/SMK

71,11
IPM 2022

Rp 588.591
Garis Kemiskinan

23,71%

Penduduk Mengalami
Keluhan
Kesehatan



PENJELASAN TEKNIS

1. **Tidak/belum pernah sekolah** adalah mereka yang tidak pernah atau belum pernah terdaftar dan tidak pernah atau belum pernah aktif mengikuti pendidikan di suatu jenjang pendidikan formal. Termasuk juga yang tamat/ belum tamat taman kanak-kanak tetapi tidak melanjutkan ke sekolah dasar.
2. **Masih bersekolah** adalah mereka yang terdaftar dan aktif mengikuti pendidikan formal dan nonformal (Paket A, B, atau C), baik pendidikan dasar, menengah maupun pendidikan tinggi. Bagi mahasiswa yang sedang cuti dianggap masih bersekolah.
3. **Tidak bersekolah lagi** adalah mereka yang pernah terdaftar dan aktif mengikuti pendidikan di suatu jenjang pendidikan formal dan nonformal (Paket A, B, atau C), tetapi pada saat pencacahan tidak lagi terdaftar dan tidak aktif mengikuti Pendidikan.
4. **Tamat sekolah** adalah menyelesaikan pelajaran yang ditandai dengan lulus ujian akhir pada kelas atau tingkat terakhir suatu jenjang pendidikan di sekolah negeri maupun swasta dengan mendapatkan tanda tamat belajar/ijazah. Seseorang yang belum mengikuti pelajaran

TECHNICAL NOTES

1. **Not/ never attending school** is someone who has never attended or never been registered in a formal education, such as primary, secondary, and tertiary education. Those who just completed kindergarten are considered as never attended school.
2. **Attending school** is someone who is currently attending primary, secondary, or tertiary education, including package A, package B, or package C. College student who postpones his/her study is considered as attending school.
3. **Not attending school anymore** is someone who had enrolled and participated in formal and non-formal education in the past including package A, package B, or package C, but currently does not attend school.
4. **Completed particular level of education** is someone who has completed particular level of education in private or public school and accepting graduation certificate. Someone who has never attended the highest grade but passed the final exam is considered as completed particular level of

pada kelas tertinggi tetapi telah mengikuti ujian akhir dan lulus dianggap tamat sekolah.

5. Jalur Pendidikan di Indonesia terdiri atas 1) pendidikan formal, 2) pendidikan nonformal, dan 3) pendidikan informal yang ketiganya dapat saling melengkapi dan memperkaya (Undang-Undang No. 20 Tahun 2013 tentang Sistem Pendidikan Nasional).

6. Jenjang Pendidikan Formal terdiri atas pendidikan dasar, pendidikan menengah, dan pendidikan tinggi, Jenis pendidikan yang diajarkan mencakup pendidikan umum, kejuruan, akademik, profesi, vokasi, keagamaan, dan khusus.

- a. Pendidikan Dasar berbentuk Sekolah Dasar (SD) dan Madrasah Ibtidaiyah (MI) atau bentuk lain yang sederajat serta Sekolah Menengah Pertama (SMP) dan Madrasah Tsanawiyah (MTs), atau bentuk lain yang sederajat.
- b. Pendidikan Menengah berbentuk Sekolah Menengah Atas (SMA), Madrasah Aliyah (MA), Sekolah Menengah Kejuruan (SMK), dan Madrasah Aliyah Kejuruan (MAK), atau bentuk lain yang sederajat.
- c. Pendidikan Tinggi merupakan jenjang pendidikan setelah

education.

5. The Education System in Indonesia consists of 1) a formal education, 2) non-formal education, and 3) informal education that all three can be complementary and enriching (Law No. 20 Year 2013 about The National Education System).

6. The Formal Education Level consists of primary education, secondary education, and high education, The kind of education that taught consists of general education, vocational, academic, professional, religious, and specific education.

- a. The Primary Education consists of Primary Schools and Islamic Primary Schools or other equivalent forms and Lower Secondary Schools and MTs, or other equivalent forms.
- b. The Secondary Education consists of the Upper Secondary Schools, MA, Vocational School, and Vocational Madrasah Aliyah, or other equivalent forms.
- c. The High Education consists of the education level after the secondary education that consists of diplomas, bachelor, master, specialist, and doctoral degrees that are held

pendidikan menengah yang mencakup program pendidikan diploma, sarjana, magister, spesialis, dan doktor yang diselenggarakan oleh perguruan tinggi. Perguruan tinggi dapat berbentuk akademi, politeknik, sekolah tinggi, institut, atau universitas.

by the college. The colleges can be academy, polytechnic, high school, institute, or university.

7. **Rumah Sakit** adalah tempat pemeriksaan dan perawatan kesehatan, biasanya berada di bawah pengawasan dokter/tenaga medis, yang melayani penderita yang sakit untuk berobat rawat jalan atau rawat inap.
 8. **Rumah Sakit Bersalin** adalah rumah sakit khusus untuk persalinan, dilengkapi pelayanan spesialis pemeriksaan kehamilan, persalinan, rawat inap dan rawat jalan ibu dan anak yang berada di bawah pengawasan dokter spesialis kandungan.
 9. **Poliklinik** adalah sarana kesehatan yang dipakai untuk pelayanan berobat jalan, biasanya berada di bawah pengawasan dokter/tenaga medis.
 10. **Puskesmas (Pusat Kesehatan Masyarakat)** adalah unit pelaksana teknis dinas kesehatan kabupaten/ kota yang mempunyai fungsi
7. **Hospital** is a place for health check, usually controlled/supervised by doctors/medical personnel to serve the ill patients to get outpatient or inpatient treatment services.
 8. **Maternity Hospital** is a specialized hospital for childbirth, has specialist inspection service to pregnancy, childbirth, hospitalization and outpatient for mothers and children that is under the supervision of an obstetrician.
 9. **Polyclinic** is a health facility in which to get outpatient services, usually under the control of doctor/medical personnel.
 10. **Public Health Center** is technical implementation unit of regency health department that have the primary function as a first-level health care providers. The

utama sebagai penyelenggara pelayanan kesehatan tingkat pertama. Wilayah kerja puskesmas maksimal adalah satu kecamatan dan untuk dapat menjangkau wilayah kerjanya, puskesmas mempunyai jaringan pelayanan yang meliputi unit Puskesmas Pembantu (Pustu), unit Puskesmas Keliling (Puskel), dan unit bidan desa/komunitas (Peraturan Menteri Kesehatan RI No. 75 Tahun 2014 Tentang Pusat Kesehatan Masyarakat).

working area standard of public health center is one district and to reach their working areas, public health centers have a service network covering subsidiary of public health center, mobile public health center units, and midwife units (Regulation of the Minister of Health of Indonesia Number 75 Year 2014 about Public Health Center).

11. Puskesmas pembantu (Pustu)

yaitu unit pelayanan kesehatan masyarakat yang membantu kegiatan puskesmas di sebagian dari wilayah kerja. Pada beberapa daerah balai pengobatan telah berubah fungsi menjadi pustu walaupun papan nama masih tertulis balai pengobatan.

11. Subsidiary public health centre

is a health facility that assist the public health centre in its part of working area. In several regions, health check points (balai pengobatan) has changes their status into subsidiary public health centre, although their sign written in the board remains unchanged.

12. Apotek

adalah tempat penjualan obat yang mempunyai izin operasi dari Kementerian Kesehatan, u.p Badan POM, di bawah pengawasan apoteker.

12. Pharmacy

is a place of selling medicines having permit operation from the Ministry of Health, through The National Agency of Drug and Food Control, under the control of pharmacist.

13. Imunisasi

adalah memasukkan kuman atau racun penyakit tertentu yang sudah dilemahkan (vaksin) ke dalam tubuh dengan cara disuntik atau diminum (diteteskan dalam mulut) dengan maksud agar terjadi kekebalan tubuh terhadap penyakit

13. Immunization

is putting enervated microbe of a certain disease into human body by injection or drinking (dropping into mouth) to make the body immune to that disease.

tersebut.

- 14. BCG (Bacillus Calmette Guerin)** merupakan vaksinasi untuk mencegah penyakit TBC, diberikan pada bayi baru lahir atau anak, dengan suntikan pada kulit pangkal lengan atas. Bekas suntikan kemudian akan membentuk tonjolan kecil jaringan parut pada kulit lengan atas. Suntikan BCG diberikan kepada anak sebanyak 1 kali.
- 14. BCG (Bacillus Calmette Guerin)** *is a vaccine to prevent TBC disease, given to newborns or children, by injection at the base of the skin of the upper arm. Injection site will form little bumps of scar tissue in the skin of the upper arm. BCG injections given to children 1 times.*
- 15. DPT (Difteri, Pertusis, Tetanus)** merupakan vaksin untuk mencegah penyakit Difteri, Pertusis, dan Tetanus yang diberikan pada bayi berumur 3 bulan ke atas, dengan suntikan pada paha, diulang 1 bulan dan 2 bulan kemudian, sehingga suntikan imunisasi DPT lengkap pada balita berjumlah 3 kali (kadang- kadang selang waktu antar suntikan bisa lebih dari 1 bulan).
- 15. DPT (Diphtheria, Pertussis, Tetanus)** *is a vaccine to prevent the diphtheria, pertussis, and tetanus disease, given to infants aged 3 months and above, with a shot in the thigh, repeated one month and two months later, so that the complete DPT immunization shots at toddler totaling 3 times (sometimes the time interval between injections can be more than 1 month).*
- 16. Jumlah penduduk menurut agama** merupakan data yang bersumber dari Kementerian Agama Kabupaten Lamandau. Kementerian Agama Kabupaten Lamandau memperoleh data dari Kantor Urusan Agama Kecamatan Se-Kabupaten Lamandau. Kantor Urusan Agama Kecamatan memperoleh data dari kelurahan-kelurahan. Data yang berasal dari kelurahan diperoleh dengan
- 16. The number of Population according to religion** comes from the Religion Ministry of Lamandau Regency. Religion Ministry of Lamandau Regency obtain the data from Religion Business Office in subdistrict. Religion Business Office obtain the data from Village Office. The Village Office collect the data from registration of resident.

registrasi penduduk.

- 17. Jumlah tindak pidana** menggambarkan jumlah kasus tindak pidana yang terjadi pada kurun waktu tertentu.
- 18. Bencana alam** adalah peristiwa atau serangkaian peristiwa yang mengancam dan mengganggu kehidupan/penghidupan masyarakat yang disebabkan oleh faktor alam antara lain berupa gempa bumi, tsunami, gunung meletus, banjir, kekeringan, angin topan, dan tanah longsor sehingga mengakibatkan kerugian materi maupun non-materi.
- 19. Indeks Pembangunan Manusia (IPM)** menjelaskan bagaimana penduduk dapat mengakses hasil pembangunan dalam memperoleh pendapatan, kesehatan, pendidikan dan sebagainya, IPM diperkenalkan oleh UNDP pada tahun 1990 dan dipublikasikan secara berkala dalam laporan tahunan Human Development Report (HDR), IPM dibentuk oleh 3 (tiga) dimensi dasar: Umur panjang dan hidup sehat; pengetahuan; dan standar hidup layak.
- 20. Harapan Lama Sekolah (HLS)** adalah didefinisikan sebagai lamanya sekolah (dalam tahun) yang diharapkan akan
- 17. Crime total** refers to the number of criminal cases occurring during a given period.
- 18. Natural disaster** is an event or series of events that threaten and disrupt the lives and livelihoods caused by natural factors such as: earthquake, tsunami, volcanic eruption, flood, flash flood, drought, typhoon/cyclone, and landslide so it can lead to result in loss of material and non-material.
- 19. The Human Development Index (HDI)** explains how people can access development results in obtaining income, health, education and so forth, HDI was introduced by United Nations Development Programme (UNDP) in 1990 and published periodically in the annual report of the Human Development Report, HDI was formed by three basic dimensions: a long and healthy life; knowledge; and a decent standard of living.
- 20. Old School Expectations (HLS)** is defined as the length of school (in years) that is expected to be felt by children at a certain age in the

dirasakan oleh anak pada umur tertentu di masa mendatang.

future.

21. Angka Harapan Hidup (AHH) adalah rata-rata tahun hidup yang masih akan dijalani oleh seseorang yang telah berhasil mencapai umur x , pada suatu tahun tertentu, dalam situasi mortalitas yang berlaku di lingkungan masyarakatnya.

21. Life Expectancy (AHH) is the average life year that is still to be lived by someone who has succeeded in reaching age x , in a given year, in a situation of mortality that prevails in his community.

22. Untuk mengukur kemiskinan, BPS menggunakan konsep kemampuan memenuhi kebutuhan dasar (basic needs approach). Dengan pendekatan ini, kemiskinan dipandang sebagai ketidakmampuan dari sisi ekonomi untuk memenuhi kebutuhan dasar makanan dan bukan makanan yang diukur dari sisi pengeluaran. Metode yang digunakan adalah menghitung Garis Kemiskinan (GK), yang terdiri dari dua komponen yaitu Garis Kemiskinan Makanan (GKM) dan Garis Kemiskinan Non-Makanan (GKNM). Penghitungan Garis Kemiskinan dilakukan secara terpisah untuk daerah perkotaan dan perdesaan.

22. To measure poverty, BPS-Statistics Indonesia has used the concept of basic needs approach, Therefore, poverty is viewed as economic inability to fulfill food and non-food basic needs which are measured by consumption/expenditure, The method used is calculating poverty line, which consists of two components that are Food Poverty Line (FPL) and Non-Food Poverty Line (NFPL), The poverty line was calculated separately for urban and rural areas.

23. Penduduk miskin adalah penduduk yang memiliki rata-rata pengeluaran per kapita per bulan di bawah Garis Kemiskinan.

23. A poor person is a person whose expenditure per capita per month is below the poverty line.

24. Garis Kemiskinan Makanan (GKM) merupakan nilai

24. The Food Poverty Line refers to the daily minimum requirement

pengeluaran kebutuhan minimum makanan yang disetarakan dengan 2.100 kkalori per kapita per hari. Garis Kemiskinan Non-Makanan (GKNM) adalah kebutuhan minimum untuk perumahan, sandang, pendidikan, kesehatan, dan kebutuhan dasar lainnya.

of 2,100 kcal per capita per day. The Non-Food Poverty Line refers to the minimum requirement for household necessities for clothing, education, health, and other basic individual needs.

25. Head Count Index (HCI-P0) adalah persentase penduduk miskin yang berada di bawah Garis Kemiskinan (GK).

25. Head Count Index (HCI-P0) simply measures the percentage of the population that is counted as poor, often denoted by P0.

26. Indeks Kedalaman Kemiskinan (P1) merupakan ukuran rata-rata kesenjangan pengeluaran masing-masing penduduk miskin terhadap garis kemiskinan. Semakin tinggi nilai indeks, semakin jauh rata-rata pengeluaran penduduk dari garis kemiskinan.

26. Poverty Gap Index-P1 measures the extent to which individuals fall below the poverty line (the poverty gaps) as a proportion of the poverty line. Higher value of the index shows that the gap between average expenditure of the poor and the poverty line is wider.

27. Indeks Keparahan Kemiskinan (P2) memberikan gambaran mengenai penyebaran pengeluaran di antara penduduk miskin. Semakin tinggi nilai indeks, semakin tinggi ketimpangan pengeluaran di antara penduduk miskin.

27. Poverty Severity Index-P2 describes inequality among the poor. This is simply a weighted sum of poverty gaps (as a proportion of the poverty line), where the weights are the proportionate poverty gaps themselves. Hence, by squaring the poverty gap index, the measure implicitly puts more weight on observations that fall well below the poverty line. Higher value of the index shows that inequality among the poor is higher.

ULASAN

Indeks Pembangunan Manusia (IPM) Kabupaten Lamandau selalu menunjukkan peningkatan dari tahun 2013 hingga 2022. Status indeks pembangunan manusia di Kabupaten Lamandau berada pada kelompok "tinggi" dengan nilai IPM sebesar 71,11 pada tahun 2022.

Jumlah penduduk yang berada dibawah garis kemiskinan di Kabupaten Lamandau selalu menurun dari tahun 2013 hingga tahun 2019 namun meningkat hingga tahun 2021 dan kembali menurun pada tahun 2022. Garis kemiskinan sebesar Rp 588.591,-, terdapat sebanyak 2,78 ribu penduduk miskin atau sebesar 3,34 persen dari total penduduk Kabupaten Lamandau.

DESCRIPTION

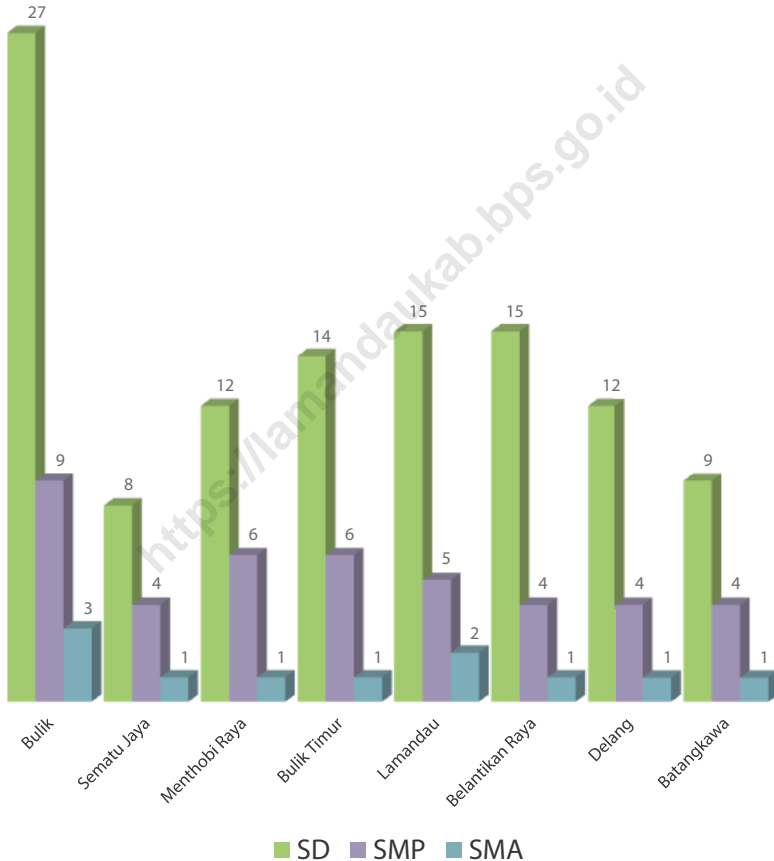
The Human Development Index (IPM) of Lamandau Regency always shows an increase from 2013 to 2022. The status of the human development index in Lamandau Regency is in the "high" group with an HDI value of 71.11 in 2022.

The number of people below the poverty line in Lamandau Regency always decreases from 2013 to 2019 but increases until 2021 and decreases again in 2022. The poverty line is Rp. 588,591,-, there are 2.78 thousand poor people or 3.34 percent of the total population of Lamandau Regency.

<https://lamandaukab.bps.go.id>

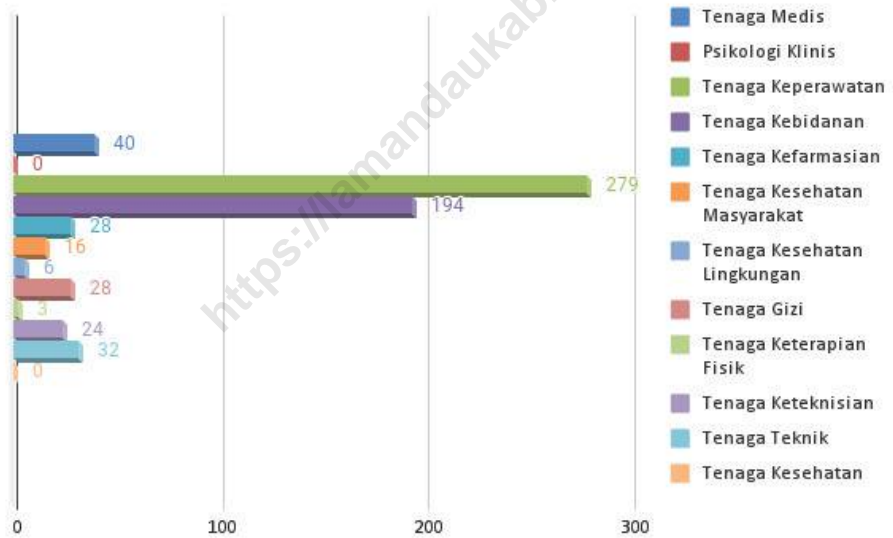
Gambar 4.1
Figures

Jumlah Sekolah di Bawah Kementerian Pendidikan, Kebudayaan, Riset, dan Teknologi Menurut Kecamatan di Kabupaten Lamandau, 2022/2023
Number of Schools Under The Ministry of Education, Culture, Research, and Technology by Subdistrict in Lamandau Regency, 2022/2023



Sumber/Source : Kementerian Pendidikan, Kebudayaan, Riset, dan Teknologi, Data Semester Ganjil/Ministry of Education, Culture, Research, and Technology, Odd semester report data

Gambar 4.2 Jumlah Tenaga Kesehatan Menurut Kecamatan di Kabupaten Lamandau, 2022
Figures



Sumber/Source : Dinas Kesehatan Kabupaten Lamandau/Health Office of Lamandau Regency

4.1 PENDIDIKAN EDUCATION

Tabel 4.1.1 Jumlah Sekolah, Guru, dan Murid Taman Kanak-Kanak (TK) di Bawah Kementerian Pendidikan, Kebudayaan, Riset, dan Teknologi Menurut Kecamatan di Kabupaten Lamandau, 2021/2022 dan 2022/2023
Number of Schools, Teachers, and Pupils in Kindergarten Under The Ministry of Education, Culture, Research, and Technology by Subdistrict in Lamandau Regency, 2021/2022 and 2022/2023

Kecamatan Subdistrict	Sekolah/Schools					
	Negeri/Public		Swasta/Private		Jumlah/Total	
	2021/2022	2022/2023	2021/2022	2022/2023	2021/2022	2022/2023
(1)	(2)	(3)	(4)	(5)	(6)	(7)
Bulik	2	2	20	20	22	22
Sematu Jaya	1	1	7	7	8	8
Menthobi Raya	1	1	12	11	13	12
Bulik Timur	1	2	10	11	11	13
Lamandau	1	1	10	8	11	9
Belantikan Raya	1	1	4	3	5	4
Delang	1	1	6	6	7	7
Batangkawa	1	1	3	2	4	3
Kabupaten Lamandau	9	10	72	68	81	78

Lanjutan Tabel/*Continued Table 4.1.1*

Kecamatan Subdistrict	Guru ¹ /Teachers ¹					
	Negeri/Public		Swasta/Private		Jumlah/Total	
	2021/2022	2022/2023	2021/2022	2022/2023	2021/2022	2022/2023
(1)	(8)	(9)	(10)	(11)	(12)	(13)
Bulik	18	22	84	89	102	111
Sematu Jaya	9	10	25	24	34	34
Menthobi Raya	3	3	35	31	38	34
Bulik Timur	3	9	22	21	25	30
Lamandau	4	4	24	18	28	22
Belantikan Raya	4	5	10	8	14	13
Delang	6	6	15	15	21	21
Batangkawa	2	3	6	4	8	7
Kabupaten Lamandau	49	62	221	210	270	272

Lanjutan Tabel/*Continued Table 4.1.1*

Kecamatan Subdistrict	Murid/Pupils					
	Negeri/Public		Swasta/Private		Jumlah/Total	
	2021/2022	2022/2023	2021/2022	2022/2023	2021/2022	2022/2023
(1)	(14)	(15)	(16)	(17)	(18)	(19)
Bulik	204	205	1 095	1 149	1 299	1 354
Sematu Jaya	80	76	290	315	370	391
Menthobi Raya	24	25	470	422	494	447
Bulik Timur	27	119	248	210	275	329
Lamandau	25	36	188	166	213	202
Belantikan Raya	47	48	80	72	127	120
Delang	46	37	108	101	154	138
Batangkawa	12	18	23	21	35	39
Kabupaten Lamandau	465	564	2 502	2 456	2 967	3 020

Catatan/Note: ¹ Jumlah guru termasuk kepala sekolah dan guru/*The total of teachers including headmaster and teacher*
 Sumber/Source: Kementerian Pendidikan, Kebudayaan, Riset, dan Teknologi, Data Semester Ganjil/*Ministry of Education, Culture, Research, and Technology, Odd semester report data*

Tabel
Table 4.1.2

**Jumlah Sekolah, Guru, dan Murid Raudatul Athfal (RA)
di Bawah Kementerian Agama Menurut Kecamatan di
Kabupaten Lamandau, 2021/2022 dan 2022/2023**
*Number of Schools, Teachers, and Pupils in Raudatul Athfal
(RA) Under The Ministry of Religious Affairs by Subdistrict in
Lamandau Regency, 2021/2022 and 2022/2023*

Kecamatan Subdistrict	Sekolah/Schools		Guru/Teachers		Murid/Pupils	
	2021/2022	2022/2023	2021/2022	2022/2023	2021/2022	2022/2023
(1)	(2)	(3)	(4)	(5)	(6)	(7)
Bulik	1	1	2	2	75	73
Sematu Jaya	1	1	-	4	38	49
Menthobi Raya	1	1	4	4	80	91
Bulik Timur	1	1	6	7	56	65
Lamandau	-	-	-	-	-	-
Belantikan Raya	-	-	-	-	-	-
Delang	-	-	-	-	-	-
Batangkawa	-	-	-	-	-	-
Kabupaten Lamandau	4	4	12	17	249	278

Catatan/Note: Seluruh Raudatul Athfal (RA) berstatus swasta/All Raudatul Athfal (RA) are private

Sumber/Source: Kementerian Agama, EMIS, Data Semester Ganjil/Ministry of Religious Affairs, EMIS, Odd semester report data

Tabel 4.1.3
Table

Jumlah Sekolah, Guru, dan Murid Sekolah Dasar (SD) di Bawah Kementerian Pendidikan, Kebudayaan, Riset, dan Teknologi Menurut Kecamatan di Kabupaten Lamandau, 2021/2022 dan 2022/2023
Number of Schools, Teachers, and Pupils in Elementary Schools Under The Ministry of Education, Culture, Research, and Technology by Subdistrict in Lamandau Regency, 2021/2022 and 2022/2023

Kecamatan Subdistrict	Sekolah/Schools					
	Negeri/Public		Swasta/Private		Jumlah/Total	
	2021/2022	2022/2023	2021/2022	2022/2023	2021/2022	2022/2023
(1)	(2)	(3)	(4)	(5)	(6)	(7)
Bulik	22	22	4	5	26	27
Sematu Jaya	8	8	-	-	8	8
Menthobi Raya	11	11	1	1	12	12
Bulik Timur	13	13	1	1	14	14
Lamandau	15	15	-	-	15	15
Belantikan Raya	15	15	-	-	15	15
Delang	12	12	-	-	12	12
Batangkawa	9	9	-	-	9	9
Kabupaten Lamandau	105	105	6	7	111	112

Lanjutan Tabel/Continued Table 4.1.3

Kecamatan Subdistrict	Guru ¹ /Teachers ¹					
	Negeri/Public		Swasta/Private		Jumlah/Total	
	2021/2022	2022/2023	2021/2022	2022/2023	2021/2022	2022/2023
(1)	(8)	(9)	(10)	(11)	(12)	(13)
Bulik	245	239	39	47	284	286
Sematu Jaya	71	70	-	-	71	70
Menthobi Raya	89	90	7	8	96	98
Bulik Timur	86	87	9	9	95	96
Lamandau	92	93	-	-	92	93
Belantikan Raya	109	111	-	-	109	111
Delang	100	103	-	-	100	103
Batangkawa	71	70	-	-	71	70
Kabupaten Lamandau	863	863	55	64	918	927

Lanjutan Tabel/*Continued Table 4.1.3*

Kecamatan Subdistrict	Murid/Pupils					
	Negeri/Public		Swasta/Private		Jumlah/Total	
	2021/2022	2022/2023	2021/2022	2022/2023	2021/2022	2022/2023
(1)	(14)	(15)	(16)	(17)	(18)	(19)
Bulik	3 337	3 367	722	715	4 057	4 082
Sematu Jaya	1 063	1 055	-	-	1 063	1 055
Menthobi Raya	1 029	1 027	255	300	1 284	1 327
Bulik Timur	740	728	231	265	971	993
Lamandau	1 005	1 059	-	-	1 005	1 059
Belantikan Raya	678	702	-	-	678	702
Delang	584	618	-	-	584	618
Batangkawa	280	265	-	-	280	265
Kabupaten Lamandau	8 716	8 821	1 206	1 280	9 922	10 101

Catatan/Note: ¹ Jumlah guru termasuk kepala sekolah dan guru/*The total of teachers including headmaster and teacher*
 Sumber/Source: Kementerian Pendidikan, Kebudayaan, Riset, dan Teknologi, data semester ganjil/*Ministry of Education, Culture, Research, and Technology, odd semester report data*

Tabel 4.1.4 Jumlah Sekolah, Guru, dan Murid Madrasah Ibtidaiyah (MI) di Bawah Kementerian Agama Menurut Kecamatan di Kabupaten Lamandau, 2021/2022 dan 2022/2023
Number of Schools, Teachers, and Pupils in Madrasah Ibtidaiyah (MI) Under The Ministry of Religious Affairs by Subdistrict in Lamandau Regency, 2021/2022 and 2022/2023

Kecamatan Subdistrict	Sekolah/Schools					
	Negeri/Public		Swasta/Private		Jumlah/Total	
	2021/2022	2022/2023	2021/2022	2022/2023	2021/2022	2022/2023
(1)	(2)	(3)	(4)	(5)	(6)	(7)
Bulik	1	1	1	1	2	2
Sematu Jaya	1	1	1	1	2	2
Menthobi Raya	-	-	1	1	1	1
Bulik Timur	-	-	1	1	1	1
Lamandau	-	-	-	-	-	-
Belantikan Raya	-	-	-	-	-	-
Delang	-	-	-	-	-	-
Batangkawa	-	-	-	-	-	-
Kabupaten Lamandau	2	2	4	4	6	6

Lanjutan Tabel/*Continued Table 4.1.4*

Kecamatan Subdistrict	Guru/Teachers					
	Negeri/Public		Swasta/Private		Jumlah/Total	
	2021/2022	2022/2023	2021/2022	2022/2023	2021/2022	2022/2023
(1)	(8)	(9)	(10)	(11)	(12)	(13)
Bulik	24	29	7	10	31	39
Sematu Jaya	12	17	6	10	18	27
Menthobi Raya	-	-	8	10	8	10
Bulik Timur	-	-	10	8	10	8
Lamandau	-	-	-	-	-	-
Belantikan Raya	-	-	-	-	-	-
Delang	-	-	-	-	-	-
Batangkawa	-	-	-	-	-	-
Kabupaten Lamandau	36	46	31	38	67	84

Lanjutan Tabel/*Continued Table 4.1.4*

Kecamatan Subdistrict	Murid/Pupils					
	Negeri/Public		Swasta/Private		Jumlah/Total	
	2021/2022	2022/2023	2021/2022	2022/2023	2021/2022	2022/2023
(1)	(14)	(15)	(16)	(17)	(18)	(19)
Bulik	608	612	36	79	644	691
Sematu Jaya	306	253	57	96	363	349
Menthobi Raya	-	-	182	213	182	213
Bulik Timur	-	-	154	175	154	175
Lamandau	-	-	-	-	-	-
Belantikan Raya	-	-	-	-	-	-
Delang	-	-	-	-	-	-
Batangkawa	-	-	-	-	-	-
Kabupaten Lamandau	914	865	429	563	1 343	1 428

Catatan/Note: -

Sumber/Source: Kementerian Agama, EMIS, Data Semester Ganjil/Ministry of Religious Affairs, EMIS, Odd semester report data

Tabel
Table 4.1.5

Jumlah Sekolah, Guru, dan Murid Sekolah Menengah Pertama (SMP) di Bawah Kementerian Pendidikan, Kebudayaan, Riset, dan Teknologi Menurut Kecamatan di Kabupaten Lamandau, 2021/2022 dan 2022/2023
Number of Schools, Teachers, and Pupils in Junior High Schools Under The Ministry of Education, Culture, Research, and Technology by Subdistrict in Lamandau Regency, 2021/2022 and 2022/2023

Kecamatan Subdistrict	Sekolah/Schools					
	Negeri/Public		Swasta/Private		Jumlah/Total	
	2021/2022	2022/2023	2021/2022	2022/2023	2021/2022	2022/2023
(1)	(2)	(3)	(4)	(5)	(6)	(7)
Bulik	8	8	1	1	9	9
Sematu Jaya	4	4	-	-	4	4
Menthobi Raya	6	6	-	-	6	6
Bulik Timur	6	6	-	-	6	6
Lamandau	5	5	-	-	5	5
Belantikan Raya	4	4	-	-	4	4
Delang	4	4	-	-	4	4
Batangkawa	4	4	-	-	4	4
Kabupaten Lamandau	41	41	1	1	42	42

Lanjutan Tabel/*Continued Table 4.1.5*

Kecamatan Subdistrict	Guru ¹ /Teachers ¹					
	Negeri/Public		Swasta/Private		Jumlah/Total	
	2021/2022	2022/2023	2021/2022	2022/2023	2021/2022	2022/2023
(1)	(8)	(9)	(10)	(11)	(12)	(13)
Bulik	107	112	6	9	113	121
Sematu Jaya	48	43	-	-	48	43
Menthobi Raya	42	45	-	-	42	45
Bulik Timur	44	45	-	-	44	45
Lamandau	43	46	-	-	43	46
Belantikan Raya	42	37	-	-	42	37
Delang	33	36	-	-	33	36
Batangkawa	31	31	-	-	31	31
Kabupaten Lamandau	390	395	6	9	396	404

Lanjutan Tabel/*Continued Table* 4.1.5

Kecamatan Subdistrict	Murid/Pupils					
	Negeri/Public		Swasta/Private		Jumlah/Total	
	2021/2022	2022/2023	2021/2022	2022/2023	2021/2022	2022/2023
(1)	(14)	(15)	(16)	(17)	(18)	(19)
Bulik	1 384	1 358	71	76	1 455	1 434
Sematu Jaya	441	457	-	-	441	457
Menthobi Raya	507	507	-	-	507	507
Bulik Timur	425	369	-	-	425	369
Lamandau	394	373	-	-	394	373
Belantikan Raya	227	230	-	-	227	230
Delang	302	269	-	-	302	269
Batangkawa	143	120	-	-	143	120
Kabupaten Lamandau	3 823	3 683	71	76	3 894	3 759

Catatan/Note: ¹ Jumlah guru termasuk kepala sekolah dan guru/*The total of teachers including headmaster and teacher*
 Sumber/Source: Kementerian Pendidikan, Kebudayaan, Riset, dan Teknologi, data semester ganjil/*Ministry of Education, Culture, Research, and Technology, Basic Education Data System, odd semester report data*

Tabel
Table 4.1.6

Jumlah Sekolah, Guru, dan Murid Madrasah Tsanawiyah (MTs) di Bawah Kementerian Agama Menurut Kecamatan di Kabupaten Lamandau, 2021/2022 dan 2022/2023
Number of Schools, Teachers, and Pupils in Madrasah Tsanawiyah (MTs) Under The Ministry of Religious Affairs by Subdistrict in Lamandau Regency , 2021/2022 and 2022/2023

Kecamatan Subdistrict	Sekolah/Schools					
	Negeri/Public		Swasta/Private		Jumlah/Total	
	2021/2022	2022/2023	2021/2022	2022/2023	2021/2022	2022/2023
(1)	(2)	(3)	(4)	(5)	(6)	(7)
Bulik	1	1	-	-	1	1
Sematu Jaya	-	-	1	1	1	1
Menthobi Raya	-	-	1	1	1	1
Bulik Timur	-	-	1	1	1	1
Lamandau	-	-	-	-	-	-
Belantikan Raya	-	-	-	-	-	-
Delang	-	-	-	-	-	-
Batangkawa	-	-	-	-	-	-
Kabupaten Lamandau	1	1	3	3	4	4

Lanjutan Tabel/*Continued Table* 4.1.6

Kecamatan Subdistrict	Guru/Teachers					
	Negeri/Public		Swasta/Private		Jumlah/Total	
	2021/2022	2022/2023	2021/2022	2022/2023	2021/2022	2022/2023
(1)	(8)	(9)	(10)	(11)	(12)	(13)
Bulik	15	17	-	-	15	17
Sematu Jaya	-	-	9	6	9	6
Menthobi Raya	-	-	5	6	5	6
Bulik Timur	-	-	5	7	5	7
Lamandau	-	-	-	-	-	-
Belantikan Raya	-	-	-	-	-	-
Delang	-	-	-	-	-	-
Batangkawa	-	-	-	-	-	-
Kabupaten Lamandau	15	17	19	19	34	36

Lanjutan Tabel/*Continued Table 4.1.6*

Kecamatan Subdistrict	Murid/Pupils					
	Negeri/Public		Swasta/Private		Jumlah/Total	
	2021/2022	2022/2023	2021/2022	2022/2023	2021/2022	2022/2023
(1)	(14)	(15)	(16)	(17)	(18)	(19)
Bulik	252	253	-	-	252	253
Sematu Jaya	-	-	65	54	65	54
Menthobi Raya	-	-	36	34	36	34
Bulik Timur	-	-	62	57	62	57
Lamandau	-	-	-	-	-	-
Belantikan Raya	-	-	-	-	-	-
Delang	-	-	-	-	-	-
Batangkawa	-	-	-	-	-	-
Kabupaten Lamandau	252	253	163	145	415	398

Catatan/Note: -

Sumber/Source: Kementerian Agama, EMIS, Data Semester Ganjil/Ministry of Religious Affairs, EMIS, Odd semester report data

Tabel
Table 4.1.7

Jumlah Sekolah, Guru, dan Murid Sekolah Menengah Atas (SMA) di Bawah Kementerian Pendidikan, Kebudayaan, Riset, dan Teknologi Menurut Kecamatan di Kabupaten Lamandau, 2021/2022 dan 2022/2023
Number of Schools, Teachers, and Pupils in Senior High School Under The Ministry of Education, Culture, Research, and Technology by Subdistrict in Lamandau Regency, 2021/2022 and 2022/2023

Kecamatan Subdistrict	Sekolah/Schools					
	Negeri/Public		Swasta/Private		Jumlah/Total	
	2021/2022	2022/2023	2021/2022	2022/2023	2021/2022	2022/2023
(1)	(2)	(3)	(4)	(5)	(6)	(7)
Bulik	3	3	-	-	3	3
Sematu Jaya	1	1	-	-	1	1
Menthobi Raya	1	1	-	-	1	1
Bulik Timur	1	1	-	-	1	1
Lamandau	2	2	-	-	2	2
Belantikan Raya	1	1	-	-	1	1
Delang	1	1	-	-	1	1
Batangkawa	1	1	-	-	1	1
Kabupaten Lamandau	11	11	-	-	11	11

Lanjutan Tabel/*Continued Table 4.1.7*

Kecamatan Subdistrict	Guru ¹ /Teachers ¹					
	Negeri/Public		Swasta/Private		Jumlah/Total	
	2021/2022	2022/2023	2021/2022	2022/2023	2021/2022	2022/2023
(1)	(8)	(9)	(10)	(11)	(12)	(13)
Bulik	68	73	-	-	68	73
Sematu Jaya	18	21	-	-	18	21
Menthobi Raya	20	19	-	-	20	19
Bulik Timur	10	10	-	-	10	10
Lamandau	24	23	-	-	24	23
Belantikan Raya	26	26	-	-	26	26
Delang	13	14	-	-	13	14
Batangkawa	9	11	-	-	9	11
Kabupaten Lamandau	188	197	-	-	188	197

Lanjutan Tabel/*Continued Table 4.1.7*

Kecamatan Subdistrict	Murid/Pupils					
	Negeri/Public		Swasta/Private		Jumlah/Total	
	2021/2022	2022/2023	2021/2022	2022/2023	2021/2022	2022/2023
(1)	(14)	(15)	(16)	(17)	(18)	(19)
Bulik	978	1 022	-	-	978	1 022
Sematu Jaya	251	252	-	-	251	252
Menthobi Raya	310	316	-	-	310	316
Bulik Timur	41	41	-	-	41	41
Lamandau	192	198	-	-	192	198
Belantikan Raya	137	110	-	-	137	110
Delang	163	176	-	-	163	176
Batangkawa	49	45	-	-	49	45
Kabupaten Lamandau	2 121	2 160	-	-	2 121	2 160

Catatan/Note: ¹ Jumlah guru termasuk kepala sekolah dan guru/*The total of teachers including headmaster and teacher*
 Sumber/Source: Kementerian Pendidikan, Kebudayaan, Riset, dan Teknologi, data semester ganjil/*Ministry of Education, Culture, Research, and Technology, Basic Education Data System, odd semester report data*

Tabel
Table 4.1.8

Jumlah Sekolah, Guru, dan Murid Sekolah Menengah Kejuruan (SMK) di Bawah Kementerian Pendidikan, Kebudayaan, Riset, dan Teknologi Menurut Kecamatan di Kabupaten Lamandau, 2021/2022 dan 2022/2023
Number of Schools, Teachers, and Pupils in Vocational High Schools Under The Ministry of Education, Culture, Research, and Technology by Subdistrict in Lamandau Regency, 2021/2022 and 2022/2023

Kecamatan Subdistrict	Sekolah/Schools					
	Negeri/Public		Swasta/Private		Jumlah/Total	
	2021/2022	2022/2023	2021/2022	2022/2023	2021/2022	2022/2023
(1)	(2)	(3)	(4)	(5)	(6)	(7)
Bulik	2	2	-	-	2	2
Sematu Jaya	1	1	-	-	1	1
Menthobi Raya	1	1	-	-	1	1
Bulik Timur	2	2	-	-	2	2
Lamandau	1	1	-	-	1	1
Belantikan Raya	1	1	-	-	1	1
Delang	1	1	-	-	1	1
Batangkawa	1	1	-	-	1	1
Kabupaten Lamandau	10	10	-	-	10	10

Lanjutan Tabel/*Continued Table* 4.1.8

Kecamatan Subdistrict	Guru ¹ /Teachers ¹					
	Negeri/Public		Swasta/Private		Jumlah/Total	
	2021/2022	2022/2023	2021/2022	2022/2023	2021/2022	2022/2023
(1)	(8)	(9)	(10)	(11)	(12)	(13)
Bulik	65	68	-	-	65	68
Sematu Jaya	13	11	-	-	13	11
Menthobi Raya	8	8	-	-	8	8
Bulik Timur	17	18	-	-	17	18
Lamandau	5	8	-	-	5	8
Belantikan Raya	14	12	-	-	14	12
Delang	9	10	-	-	9	10
Batangkawa	7	9	-	-	7	9
Kabupaten Lamandau	138	144	-	-	138	144

Lanjutan Tabel/*Continued Table 4.1.8*

Kecamatan Subdistrict	Murid/Pupils					
	Negeri/Public		Swasta/Private		Jumlah/Total	
	2021/2022	2022/2023	2021/2022	2022/2023	2021/2022	2022/2023
(1)	(14)	(15)	(16)	(17)	(18)	(19)
Bulik	953	899	-	-	953	899
Sematu Jaya	128	127	-	-	128	127
Menthobi Raya	46	27	-	-	46	27
Bulik Timur	266	284	-	-	266	284
Lamandau	69	77	-	-	69	77
Belantikan Raya	110	19	-	-	110	19
Delang	31	30	-	-	31	30
Batangkawa	44	31	-	-	44	31
Kabupaten Lamandau	1 647	1 494	-	-	1 647	1 494

Catatan/Note: ¹ Guru yang mengajar di 2 sekolah atau lebih dihitung di masing-masing sekolah. Jumlah guru termasuk kepala sekolah dan guru/*The teacher who taught in two schools or more counted in every school. The total of teachers including headmaster and teacher*

Sumber/Source: Kementerian Pendidikan, Kebudayaan, Riset, dan Teknologi, data semester ganjil/*Ministry of Education, Culture, Research, and Technology, Basic Education Data System, odd semester report data*

Tabel
Table 4.1.9

Jumlah Sekolah, Guru, dan Murid Madrasah Aliyah (MA) di Bawah Kementerian Agama Menurut Kecamatan di Kabupaten Lamandau, 2021/2022 dan 2022/2023
Number of Schools, Teachers, and Pupils in Madrasah Aliyah (MA) Under the Ministry of Religious Affairs by Subdistrict in Lamandau Regency, 2021/2022 and 2022/2023

Kecamatan Subdistrict	Sekolah/Schools					
	Negeri/Public		Swasta/Private		Jumlah/Total	
	2021/2022	2022/2023	2021/2022	2022/2023	2021/2022	2022/2023
(1)	(2)	(3)	(4)	(5)	(6)	(7)
Bulik	1	1	-	-	1	1
Sematu Jaya	-	-	-	-	-	-
Menthobi Raya	-	-	-	-	-	-
Bulik Timur	-	-	-	-	-	-
Lamandau	-	-	-	-	-	-
Belantikan Raya	-	-	-	-	-	-
Delang	-	-	-	-	-	-
Batangkawa	-	-	-	-	-	-
Kabupaten Lamandau	1	1	-	-	1	1

Lanjutan Tabel/*Continued Table 4.1.9*

Kecamatan Subdistrict	Guru/Teachers					
	Negeri/Public		Swasta/Private		Jumlah/Total	
	2021/2022	2022/2023	2021/2022	2022/2023	2021/2022	2022/2023
(1)	(8)	(9)	(10)	(11)	(12)	(13)
Bulik	16	16	-	-	16	16
Sematu Jaya	-	-	-	-	-	-
Menthobi Raya	-	-	-	-	-	-
Bulik Timur	-	-	-	-	-	-
Lamandau	-	-	-	-	-	-
Belantikan Raya	-	-	-	-	-	-
Delang	-	-	-	-	-	-
Batangkawa	-	-	-	-	-	-
Kabupaten Lamandau	16	16	-	-	16	16

Lanjutan Tabel/*Continued Table 4.1.9*

Kecamatan Subdistrict	Murid/Pupils					
	Negeri/Public		Swasta/Private		Jumlah/Total	
	2021/2022	2022/2023	2021/2022	2022/2023	2021/2022	2022/2023
(1)	(14)	(15)	(16)	(17)	(18)	(19)
Bulik	59	69	-	-	59	69
Sematu Jaya	-	-	-	-	-	-
Menthobi Raya	-	-	-	-	-	-
Bulik Timur	-	-	-	-	-	-
Lamandau	-	-	-	-	-	-
Belantikan Raya	-	-	-	-	-	-
Delang	-	-	-	-	-	-
Batangkawa	-	-	-	-	-	-
Kabupaten Lamandau	59	69	-	-	59	69

Catatan/Note: -

Sumber/Source: Kementerian Agama, EMIS, Data Semester Ganjil/Ministry of Religious Affairs, EMIS, Odd semester report data

Tabel
Table 4.1.10

Jumlah Desa¹/Kelurahan yang Memiliki Fasilitas Sekolah Menurut Kecamatan dan Tingkat Pendidikan di Kabupaten Lamandau, 2019–2021
Number of Villages¹/Kelurahan Having Educational Facilities by Subdistrict and Educational Level in Lamandau Regency, 2019–2021

Kecamatan Subdistrict	SD Primary School		
	2019	2020	2021
(1)	(2)	(3)	(4)
Bulik	15	15	15
Sematu Jaya	8	8	8
Menthobi Raya	11	11	11
Bulik Timur	12	12	12
Lamandau	11	11	10
Belantikan Raya	13	13	13
Delang	11	11	11
Batangkawa	9	9	9
Kabupaten Lamandau	90	90	89

Lanjutan Tabel/*Continued Table* 4.1.10

Kecamatan Subdistrict	SMP Junior High School		
	2019	2020	2021
(1)	(5)	(6)	(7)
Bulik	7	7	8
Sematu Jaya	5	5	5
Menthobi Raya	6	6	6
Bulik Timur	6	6	6
Lamandau	5	5	4
Belantikan Raya	4	4	4
Delang	4	4	5
Batangkawa	4	4	4
Kabupaten Lamandau	41	41	42

Lanjutan Tabel/*Continued Table 4.1.10*

Kecamatan Subdistrict	SMA Senior High School		
	2019	2020	2021
(1)	(8)	(9)	(10)
Bulik	3	3	3
Sematu Jaya	1	1	1
Menthobi Raya	1	2	1
Bulik Timur	1	1	1
Lamandau	2	2	2
Belantikan Raya	1	1	1
Delang	1	1	1
Batangkawa	1	1	1
Kabupaten Lamandau	11	12	11

Lanjutan Tabel/*Continued Table* 4.1.10

Kecamatan Subdistrict	SMK Vocational School		
	2019	2020	2021
(1)	(11)	(12)	(13)
Bulik	2	2	2
Sematu Jaya	1	1	1
Menthobi Raya	1	1	1
Bulik Timur	2	2	2
Lamandau	1	1	1
Belantikan Raya	1	1	1
Delang	1	1	1
Batangkawa	1	1	1
Kabupaten Lamandau	10	10	10

Lanjutan Tabel/*Continued Table* 4.1.10

Kecamatan Subdistrict	Perguruan Tinggi University		
	2019	2020	2021
(1)	(14)	(15)	(16)
Bulik	1	1	1
Sematu Jaya	-	-	-
Menthobi Raya	-	-	-
Bulik Timur	-	-	-
Lamandau	-	-	-
Belantikan Raya	-	-	-
Delang	-	-	-
Batangkawa	-	-	-
Kabupaten Lamandau	1	1	1

Catatan/Note: ¹ Desa pada tabel ini termasuk Unit Permukiman Transmigrasi (UPT) yang masih dibina oleh kementerian terkait dan nagari di Provinsi Sumatera Barat/Villages in this table include Transmigration Settlement Unit which is still fostered by the relevant ministries and the nagari in the Province of Sumatera Barat

Sumber/Source: BPS, Pendataan Potensi Desa (Podes)/ BPS-Statistics Indonesia, Village Potential Data Collection

Tabel
Table 4.1.11

Angka Partisipasi Murni (APM) dan Angka Partisipasi Kasar (APK) Menurut Jenjang Pendidikan di Kabupaten Lamandau, 2021 dan 2022
Net Enrollment Rate and Gross Enrollment Ratio by Educational Level in Lamandau Regency, 2021 and 2022

Jenjang Pendidikan Educational Level	Angka Partisipasi Murni (APM) Net Enrollment Rate		Angka Partisipasi Kasar (APK) Gross Enrollment Ratio	
	2021	2022	2021	2022
(1)	(2)	(3)	(4)	(5)
SD/MI/Sederajat Primary School	98,61	99,44	105,63	106,89
SMP/MTs/ Sederajat Lower Secondary School	88,55	89,04	101,90	107,10
SMA/SMK/MA/Sederajat Upper Secondary School	50,37	50,89	67,91	68,49

Catatan/Note: -

Sumber/Source: BPS, Survei Sosial Ekonomi Nasional (Susenas)/BPS-Statistics Indonesia, National Socioeconomic Survey

Tabel
Table 4.1.12**Persentase Penduduk Berumur 15 Tahun ke Atas yang Melek Huruf Menurut Kelompok Umur di Kabupaten Lamandau, 2021 dan 2022**
Percentage of Literate People Aged 15 Years and Over by Age Group in Lamandau Regency, 2021 and 2022

Kelompok Umur Age Group	2021	2022
(1)	(2)	(3)
15–19	100,00	100,00
20–24	100,00	100,00
25–29	100,00	100,00
30–34	100,00	100,00
35–39	100,00	100,00
40–44	99,74	100,00
45–49	100,00	100,00
50+	91,90	97,27
Jumlah/Total		
15–24	100,00	100,00
15–44	99,95	100,00
15+	97,71	99,36
45+	93,98	98,04

Catatan/Note: -

Sumber/Source: BPS, Survei Sosial Ekonomi Nasional (Susenas)/BPS-Statistics Indonesia, National Socioeconomic Survey

Tabel 4.1.13
Table

Jumlah Sekolah, Guru, dan Murid Sekolah Dasar Luar Biasa (SDLB) Menurut Kecamatan di Kabupaten Lamandau, 2021/2022 dan 2022/2023
Number of Schools, Teachers, and Pupils in Exceptional Primary Schools by Subdistrict in Lamandau Regency, 2021/2022 and 2022/2023

Kecamatan Subdistrict	Sekolah/Schools					
	Negeri/Public		Swasta/Private		Jumlah/Total	
	2021/2022	2022/2023	2021/2022	2022/2023	2021/2022	2022/2023
(1)	(2)	(3)	(4)	(5)	(6)	(7)
Bulik	1	1	-	-	1	1
Sematu Jaya	-	-	-	-	-	-
Menthobi Raya	-	-	-	-	-	-
Bulik Timur	-	-	-	-	-	-
Lamandau	-	-	-	-	-	-
Belantikan Raya	-	-	-	-	-	-
Delang	-	-	-	-	-	-
Batangkawa	-	-	-	-	-	-
Kabupaten Lamandau	1	1	-	-	1	1

Lanjutan Tabel/*Continued Table 4.1.13*

Kecamatan Subdistrict	Guru/Teachers					
	Negeri/Public		Swasta/Private		Jumlah/Total	
	2021/2022	2022/2023	2021/2022	2022/2023	2021/2022	2022/2023
(1)	(8)	(9)	(10)	(11)	(12)	(13)
Bulik	13	11	-	-	13	11
Sematu Jaya	-	-	-	-	-	-
Menthobi Raya	-	-	-	-	-	-
Bulik Timur	-	-	-	-	-	-
Lamandau	-	-	-	-	-	-
Belantikan Raya	-	-	-	-	-	-
Delang	-	-	-	-	-	-
Batangkawa	-	-	-	-	-	-
Kabupaten Lamandau	13	11	-	-	13	11

Lanjutan Tabel/*Continued Table* 4.1.13

Kecamatan Subdistrict	Murid/Pupils					
	Negeri/Public		Swasta/Private		Jumlah/Total	
	2021/2022	2022/2023	2021/2022	2022/2023	2021/2022	2022/2023
(1)	(14)	(15)	(16)	(17)	(18)	(19)
Bulik	38	31	-	-	38	31
Sematu Jaya	-	-	-	-	-	-
Menthobi Raya	-	-	-	-	-	-
Bulik Timur	-	-	-	-	-	-
Lamandau	-	-	-	-	-	-
Belantikan Raya	-	-	-	-	-	-
Delang	-	-	-	-	-	-
Batangkawa	-	-	-	-	-	-
Kabupaten Lamandau	38	31	-	-	38	31

Catatan/Note: ¹ Jumlah guru termasuk kepala sekolah dan guru/*The total of teachers including headmaster and teacher*
 Sumber/Source: Kementerian Pendidikan, Kebudayaan, Riset, dan Teknologi, data semester ganjil/*Ministry of Education, Culture, Research, and Technology, Basic Education Data System, odd semester report data*

Tabel 4.1.14 **Persentase Penduduk Usia 5-24 Tahun Menurut Jenis Kelamin, Kelompok Umur Sekolah, dan Partisipasi Sekolah di Kabupaten Lamandau, 2022**
Percentage of Population Aged 5-24 Years by Sex, Age Group, and School Participation in Lamandau Regency, 2022

Jenis Kelamin dan Kelompok Umur Sekolah <i>Sex and School Age Group</i>	Partisipasi Sekolah <i>School Participation</i>		
	Tidak/Belum Pernah Sekolah <i>Not/Never Attending School</i>	Masih Sekolah <i>Attending School</i>	Tidak Sekolah Lagi <i>Not Attending School Anymore</i>
(1)	(2)	(3)	(4)
Laki-laki/Male			
7-12	0,00	100,00	0,00
13-15	0,00	95,56	4,44
16-18	0,00	74,01	25,99
19-24	2,70	16,26	81,03
7-24	1,08	62,48	36,45
Perempuan/Female			
7-12	1,28	98,72	0,00
13-15	1,86	98,14	0,00
16-18	0,00	66,24	33,76
19-24	0,00	9,92	90,08
7-24	0,87	68,37	30,76
Laki-laki + Perempuan/Male + Female			
7-12	0,56	99,44	0,00
13-15	1,34	97,41	1,25
16-18	0,00	70,17	29,83
19-24	1,64	13,76	84,61
7-24	0,98	65,30	33,73

Catatan/Note: -

Sumber/Source: BPS, Survei Sosial Ekonomi Nasional (Susenas)/BPS-Statistics Indonesia, National Socioeconomic Survey

Tabel
Table 4.1.15

Jumlah Prasarana/Fasilitas Olah Raga Menurut Kecamatan di Kabupaten Lamandau, 2022
Number of Sport Facility by Subdistrict in Lamandau Regency, 2022

Kecamatan Subdistrict	Gedung Olah Raga Sport Center	Lapangan Sepak Bola Soccer Field	Lapangan Basket Basketball Court	Lapangan Tenis Tennis Court	Lapangan Bulu Tangkis Badminton Court
(1)	(2)	(3)	(4)	(5)	(6)
Bulik	2	13	1	2	2
Sematu Jaya	1	8	-	-	2
Menthobi Raya	-	11	-	-	-
Bulik Timur	-	9	-	-	-
Lamandau	-	11	-	-	-
Belantikan Raya	-	9	-	-	3
Delang	-	11	-	-	-
Batangkawa	-	7	-	-	-
Kabupaten Lamandau	3	79	1	2	7

Lanjutan Tabel/*Continued Table* 4.1.15

Kecamatan <i>Subdistrict</i>	Lapangan Bola Voli <i>Volleyball Court</i>	Kolam Renang <i>Swimming Pool</i>	Lapangan Takraw <i>Takraw Field</i>	Lapangan Panahan <i>Tenis Court</i>	Gedung Futsal <i>Futsal Building</i>
(1)	(7)	(8)	(9)	(10)	(11)
Bulik	13	1	1	1	4
Sematu Jaya	8	-	-	-	-
Menthobi Raya	12	-	-	-	-
Bulik Timur	9	-	-	-	-
Lamandau	10	-	-	-	-
Belantikan Raya	11	-	-	-	-
Delang	7	-	-	-	-
Batangkawa	3	-	-	-	1
Kabupaten Lamandau	73	3	1	1	5

Catatan/*Note*: -

Sumber/*Source*: Dinas Pemuda dan Olahraga Kabupaten Lamandau/*Youth and Sports Office of Lamandau Regency*

Tabel 4.1.16
Table

Jumlah Gugusan Depan dan Anggota Pramuka Menurut Kecamatan dan Tingkat Keanggotaan di Kabupaten Lamandau, 2022
Number of Boy Scout Participant by Subdistrict and Level in Lamandau Regency, 2022

Kecamatan Subdistrict	Gugus Depan	Pendega	Penegak	Penggalang	Siaga	Jumlah Total
(1)	(2)	(3)	(4)	(5)	(6)	(7)
Bulik	40	10	430	280	1 040	1 760
Sematu Jaya	16	10	100	120	360	590
Menthobi Raya	18	10	20	100	120	250
Bulik Timur	21	-	-	70	80	150
Lamandau	18	-	20	60	100	180
Belantikan Raya	17	40	20	40	100	200
Delang	16	-	20	60	100	180
Batangkawa	12	-	-	30	60	90
Kabupaten Lamandau	158	70	610	760	1 960	3 400

Catatan/Note: -

Sumber/Source: Dinas Pemuda dan Olahraga Kabupaten Lamandau/Youth and Sports Office of Lamandau Regency

Tabel 4.1.17 Jumlah Pengunjung Perpustakaan Daerah Menurut Bulan Kunjungan dan Umur Pengunjung di Kabupaten Lamandau, 2022
Number of Visitors of Regional Library by Month and Visitor's Age in Lamandau Regency, 2022

Bulan Month	Umur Pengunjung Visitor's Age			
	7-18	19-24	25-26	56+
(1)	(2)	(3)	(4)	(5)
Januari/January	27	5	9	2
Februari/February	29	3	11	1
Maret/March	145	1	9	6
April/April	10	4	11	2
Mei/May	694	4	8	-
Juni/June	2 222	-	10	1
Juli/July	96	4	18	10
Agustus/August	618	7	32	-
September/September	336	2	10	-
Oktober/October	148	4	21	-
November/November	1 290	1	17	1
Desember/December	150	2	45	-
2022	5 765	37	201	23

Catatan/Note: -

Sumber/Source: Dinas Perpustakaan dan Arsip Daerah Kabupaten Lamandau/Regional Library and Archive Office of Lamandau Regency

Tabel 4.1.18
Table

Jumlah Bahan Pustaka Menurut Bulan dan Status Bahan Pustaka di Perpustakaan Daerah Kabupaten Lamandau, 2022
Number of Book by Month and Book Status in Lamandau Regency, 2022

Bulan Month	Status Bahan Pustaka (Eksemplar) Book Status (Copy)		
	Baru New	Tersedia Available	Dipinjam Borrowed
(1)	(2)	(3)	(4)
Januari/January	1	9 203	17
Februari/February	837	9 204	11
Maret/March	-	10 041	9
April/April	-	10 041	20
Mei/May	26	10 041	13
Juni/June	23	10 067	36
Juli/July	15	10 090	39
Agustus/August	33	10 105	36
September/September	475	10 138	37
Oktober/October	1 510	10 613	26
November/November	8	12 123	17
Desember/December	49	12 131	31
2022	2 977	12 180	292

Catatan/Note: -

Sumber/Source: Dinas Perpustakaan dan Arsip Daerah Kabupaten Lamandau/Regional Library and Archive Office of Lamandau Regency

4.2 KESEHATAN HEALTH

Tabel 4.2.1 **Jumlah Desa¹/Kelurahan Yang Memiliki Sarana Kesehatan Menurut Kecamatan di Kabupaten Lamandau, 2019–2022**
Table 4.2.1 **Number of Villages¹/Kelurahan Having Health Facilities by Subdistrict in Lamandau Regency, 2019–2022**

Kecamatan Subdistrict	Rumah Sakit Hospital		
	2019	2020	2021
(1)	(2)	(3)	(4)
Bulik	1	1	1
Sematu Jaya	-	-	-
Menthobi Raya	-	-	-
Bulik Timur	-	-	-
Lamandau	-	-	-
Belantikan Raya	-	-	-
Delang	-	-	-
Batangkawa	-	-	-
Kabupaten Lamandau	1	1	1

Lanjutan Tabel/*Continued Table* 4.2.1

Kecamatan <i>Subdistrict</i>	Rumah Sakit Bersalin <i>Maternity Hospital</i>		
	2019	2020	2021
(1)	(5)	(6)	(7)
Bulik	-	-	-
Sematu Jaya	-	-	-
Menthobi Raya	-	-	-
Bulik Timur	-	-	-
Lamandau	-	-	-
Belantikan Raya	-	-	-
Delang	-	-	-
Batangkawa	-	-	-
Kabupaten Lamandau	0	0	0

Lanjutan Tabel/Continued Table 4.2.1

Kecamatan Subdistrict	Poliklinik Polyclinic		
	2019	2020	2021
(1)	(8)	(9)	(10)
Bulik	2	2	2
Sematu Jaya	-	-	1
Menthobi Raya	1	1	-
Bulik Timur	2	1	1
Lamandau	-	-	-
Belantikan Raya	1	1	2
Delang	-	-	-
Batangkawa	-	-	-
Kabupaten Lamandau	6	5	6

Lanjutan Tabel/*Continued Table* 4.2.1

Kecamatan <i>Subdistrict</i>	Puskesmas <i>Public Health Center</i>		
	2019	2020	2021
(1)	(11)	(12)	(13)
Bulik	2	2	2
Sematu Jaya	1	1	1
Menthobi Raya	1	1	1
Bulik Timur	2	2	2
Lamandau	2	2	2
Belantikan Raya	1	1	1
Delang	1	1	1
Batangkawa	1	1	1
Kabupaten Lamandau	11	11	11

Lanjutan Tabel/*Continued Table 4.2.1*

Kecamatan Subdistrict	Puskesmas Pembantu Subsidiary of Public Health Center		
	2019	2020	2021
(1)	(14)	(15)	(16)
Bulik	11	12	11
Sematu Jaya	7	7	8
Menthobi Raya	10	10	10
Bulik Timur	8	10	8
Lamandau	9	9	9
Belantikan Raya	11	11	11
Delang	8	7	9
Batangkawa	8	8	8
Kabupaten Lamandau	72	74	74

Lanjutan Tabel/*Continued Table 4.2.1*

Kecamatan Subdistrict	Apotek Pharmacy		
	2019	2020	2021
(1)	(17)	(18)	(19)
Bulik	2	3	3
Sematu Jaya	1	1	2
Menthobi Raya	-	-	1
Bulik Timur	-	-	-
Lamandau	-	-	-
Belantikan Raya	-	-	-
Delang	-	-	-
Batangkawa	-	-	-
Kabupaten Lamandau	3	4	6

Catatan/*Note*: ¹ Desa pada tabel ini termasuk Unit Permukiman Transmigrasi (UPT) yang masih dibina oleh kementerian terkait dan nagari di Provinsi Sumatera Barat/*Villages in this table include Transmigration Settlement Unit which is still fostered by the relevant ministries and the nagari in the Province of Sumatera Barat*

Sumber/*Source*: BPS, Pendataan Potensi Desa (Podes)/*BPS-Statistics Indonesia, Village Potential Data Collecting*

Tabel 4.2.2 Jumlah Tenaga Kesehatan Menurut Kecamatan di Kabupaten Lamandau, 2022
Table *Number of Health Human Resources by Subdistrict in Lamandau Regency, 2022*

Kecamatan Subdistrict	Tenaga Medis ¹ Medical Worker ¹	Psikologi Klinis Clinical Psychology	Tenaga Keperawatan Nursing Worker	Tenaga Kebidanan Midwifery Worker	Tenaga Kefarmasian Pharmaceutical Worker
(1)	(2)	(3)	(4)	(5)	(6)
Bulik	31	-	139	72	13
Sematu Jaya	2	-	18	16	3
Menthobi Raya	1	-	19	16	2
Bulik Timur	1	-	26	25	3
Lamandau	2	-	26	21	2
Belantikan Raya	1	-	20	14	1
Delang	2	-	16	16	3
Batangkawa	-	-	15	14	1
Kabupaten Lamandau	40	-	279	194	28

Lanjutan Tabel/*Continued Table 4.2.2*

Kecamatan Subdistrict	Tenaga Kesehatan Masyarakat Public Health worker	Tenaga Kesehatan Lingkungan Enviromental Health Worker	Tenaga Gizi Nutritionist	Tenaga Keterampilan Fisik Physical Therapists
(1)	(7)	(8)	(9)	(10)
Bulik	5	3	9	3
Sematu Jaya	3	1	3	-
Menthobi Raya	1	-	3	-
Bulik Timur	2	1	3	-
Lamandau	1	-	5	-
Belantikan Raya	1	-	1	-
Delang	2	1	2	-
Batangkawa	1	-	2	-
Kabupaten Lamandau	16	6	28	3

Lanjutan Tabel/Continued Table 4.2.2

Kecamatan Subdistrict	Tenaga Ketechnisan Medis Medical Technicians	Tenaga Teknik Biomedika Biomedical Engineer	Tenaga Kesehatan Tradisional Traditional Health Worker
(1)	(11)	(12)	(13)
Bulik	14	20	-
Sematu Jaya	2	2	-
Menthobi Raya	2	1	-
Bulik Timur	2	3	-
Lamandau	1	2	-
Belantikan Raya	-	1	-
Delang	2	2	-
Batangkawa	1	1	-
Kabupaten Lamandau	24	32	0

Catatan/Note: ¹ Tenaga medis terdiri atas dokter, dokter gigi, dokter spesialis, dan dokter gigi spesialis baik di dalam maupun di luar negeri yang diakui oleh Pemerintah RI sesuai dengan peraturan perundang-undangan (UU No. 29 Tahun 2004 tentang Praktik Kedokteran)/Medical worker includes doctor, dentist, medical specialist, and dentist specialist at home and abroad recognized by Indonesian government in accordance with the laws and regulations (Law No. 29 year 2004 about Medical Practice)

Sumber/Source: Dinas Kesehatan Kabupaten Lamandau/Health Office of Lamandau Regency

Tabel 4.2.3
Table

Jumlah Rumah Sakit Umum, Rumah Sakit Khusus, dan Puskesmas Menurut Kecamatan di Kabupaten Lamandau, 2021 dan 2022
Number of General Hospital, Specialized Hospital, and Public Health Center by Subdistrict in Lamandau Regency, 2021 and 2022

Kecamatan Subdistrict	Rumah Sakit Umum General Hospital		Rumah Sakit Khusus Specialized Hospital	
	2021	2022	2021	2022
(1)	(2)	(3)	(4)	(5)
Bulik	1	1	-	-
Sematu Jaya	-	-	-	-
Menthobi Raya	-	-	-	-
Bulik Timur	-	-	-	-
Lamandau	-	-	-	-
Belantikan Raya	-	-	-	-
Delang	-	-	-	-
Batangkawa	-	-	-	-
Kabupaten Lamandau	1	1	-	-

Lanjutan Tabel/*Continued Table* 4.2.3

Kecamatan Subdistrict	Puskesmas ¹ Rawat Inap Public Health Center ¹ with Inpatient Care		Puskesmas ¹ Non Rawat Inap Public Health Center ¹ without Inpatient Care	
	2022	2022	2022	2022
(1)	(6)	(7)	(8)	(9)
Bulik	-	-	2	2
Sematu Jaya	-	-	1	1
Menthobi Raya	-	-	1	1
Bulik Timur	1	1	1	1
Lamandau	1	1	1	1
Belantikan Raya	1	1	-	-
Delang	1	1	-	-
Batangkawa	1	1	-	-
Kabupaten Lamandau	5	5	6	6

Catatan/Note: ¹ Puskesmas yang teregistrasi/Registered Public Health Center

Sumber/Source: Dinas Kesehatan Kabupaten Lamandau/Health Office of Lamandau Regency

Tabel
Table 4.2.4

Persentase Penduduk yang Mempunyai Keluhan Kesehatan Selama Sebulan Terakhir Menurut Jenis Kelamin di Kabupaten Lamandau, 2018-2022
Percentage of People Who Had Health Complaint During a Month Prior to The Survey by Sex in Lamandau Regency, 2018-2022

Tahun Year	Jenis Kelamin Sex		Total Total
	Laki Laki Male	Perempuan Female	
(1)	(2)	(3)	(4)
2018	28,65	29,37	28,99
2019	29,51	30,24	29,85
2020	27,52	30,13	28,74
2021	20,33	21,56	20,91
2022	24,55	21,62	23,17

Catatan/Note: -

Sumber/Source: BPS, Survei Sosial Ekonomi Nasional (Susenas)/BPS-Statistics Indonesia, National Socioeconomic Survey

Tabel 4.2.5 Jumlah Kasus 10 Penyakit Terbanyak di Kabupaten Lamandau, 2022
Table *Number of Cases of the 10 Most Diseases in Lamandau Regency, 2022*

Jenis Penyakit <i>The Type of Disease</i>		Jumlah Kasus <i>Number of Cases</i>
(1)	(2)	(3)
1	Influenza	2 452
2	Hipertensi	1 714
3	Naspharingitis	1 386
4	Gastritis	656
5	Mialgia	519
6	Demam Typoid	392
7	Febris / Demam	333
8	Cephalgia	361
9	Diabetes Tidak Tergantung Insulin	297
10	Diare dan Gastroenteritis	201
Kabupaten Lamandau		8 311

Catatan/Note: -

Sumber/Source: Dinas Kesehatan Kabupaten Lamandau/Health Office of Lamandau Regency

Tabel 4.2.6
Table

Jumlah Kasus HIV/AIDS, IMS, DBD, Diare, TB, dan Malaria Menurut Kecamatan di Kabupaten Lamandau, 2022
Number of Cases of HIV/AIDS, Sexually Transmitted Infection, Dengue Fever, Diarrhea, Tuberculosis (TB) and Malaria by Subdistrict in Lamandau Regency, 2022

Kecamatan Subdistrict	HIV/AIDS HIV/AIDS	IMS Sexually Transmitted Infection	DBD Dengue Fever
(1)	(2)	(3)	(4)
Bulik	5	43	1
Sematu Jaya	1	3	4
Menthobi Raya	-	1	-
Bulik Timur	4	2	1
Lamandau	2	6	5
Belantikan Raya	2	7	-
Delang	1	2	-
Batangkawa	-	4	-
Kabupaten Lamandau	15	68	11

Lanjutan Tabel/*Continued Table* 4.2.6

Kecamatan Subdistrict	Diare Diarhea	TB Tuberculosis	Malaria Malaria
(5)	(6)	(7)	(8)
Bulik	139	101	-
Sematu Jaya	6	17	-
Menthobi Raya	-	20	-
Bulik Timur	1	24	-
Lamandau	61	5	-
Belantikan Raya	3	4	-
Delang	3	6	-
Batangkawa	40	2	-
Kabupaten Lamandau	253	179	-

Catatan/*Note*: -

Sumber/*Source*: Dinas Kesehatan Kabupaten Lamandau/*Health Office of Lamandau Regency*

Tabel 4.2.7
Table

Jumlah Kasus HIV, AIDS dan Syphilis menurut Kelompok Umur di Kabupaten Lamandau, 2022
Number of Cases of HIV, AIDS and Syphilis by Sex and Age in Lamandau Regency, 2022

Kelompok Umur Age Group	HIV HIV	AIDS AIDS	Sifilis Syphilis
(5)	(6)	(7)	(8)
<= 4 tahun	-	-	-
5-14 tahun	1	-	-
15-19 tahun	1	-	-
20-24 tahun	2	-	-
25-49 tahun	5	6	8
50+ tahun	-	-	-
Kabupaten Lamandau	9	6	8

Catatan/Note: -

Sumber/Source: Dinas Kesehatan Kabupaten Lamandau/Health Office of Lamandau Regency

Tabel 4.2.8 Jumlah Dokter Spesialis, Dokter Umum, dan Dokter Gigi Menurut Sarana Pelayanan Kesehatan di Kabupaten Lamandau, 2022
Number of Specialist Doctors, Generalist Doctors, and Dentist by Type of Health Facility in Lamandau Regency, 2022

Sarana Pelayanan Kesehatan <i>Type of Health Facility</i>	Dokter Spesialis <i>Specialist Doctor</i>	Dokter Umum <i>Generalist Doctor</i>	Dokter Gigi <i>Dentist</i>
(1)	(2)	(3)	(4)
Puskesmas/ <i>Public Health Center</i>	-	14	1
Rumah Sakit/ <i>Hospital</i>	10	15	1
Rumah Bersalin/ <i>Maternity Hospital</i>	-	-	-
Posyandu/ <i>Maternal & Child Health Center</i>	-	-	-
Klinik/Balai Kesehatan/ <i>Clinic/Health Center</i>	-	-	-
Polindes/ <i>Village maternity Cottage</i>	-	-	-
Kabupaten Lamandau	10	29	2

Catatan/Note: -

Sumber/Source: Dinas Kesehatan Kabupaten Lamandau/*Health Office of Lamandau Regency*

Tabel
Table 4.2.9

**Jumlah Dokter Menurut Kecamatan di Kabupaten
Lamandau, 2022**
*Number of Doctor by Subdistrict in Lamandau Regency,
2022*

Kecamatan Subdistrict	Dokter Spesialis Specialist Doctor	Dokter Umum Generalist Doctor	Dokter Gigi Dentist
(1)	(2)	(3)	(4)
Bulik	-	5	1
Sematu Jaya	-	2	-
Menthobi Raya	-	1	-
Bulik Timur	-	1	-
Lamandau	-	2	-
Belantikan Raya	-	1	-
Delang	-	2	-
Batangkawa	-	-	-
Kabupaten Lamandau	-	14	1

Catatan/Note: -

Sumber/Source: Dinas Kesehatan Kabupaten Lamandau/Health Office of Lamandau Regency

Tabel 4.2.10
Table

Jumlah Balita yang Pernah Mendapat Imunisasi Menurut Jenis Imunisasi dan Kecamatan di Kabupaten Lamandau, 2022

Number of Children Under Five Years Who Had Immunization by The Type of Immunization and Subdistrict in Lamandau Regency, 2022

Kecamatan Subdistrict	BCG BCG	DPT DPT		
		1	2	3
(1)		(2)	(3)	(4)
Bulik	494	466	471	463
Sematu Jaya	205	203	229	225
Menthobi Raya	212	199	208	213
Bulik Timur	150	175	158	150
Lamandau	169	178	183	166
Belantikan Raya	80	89	95	93
Delang	75	75	75	69
Batangkawa	43	41	43	44
Kabupaten Lamandau	1 428	1 426	1 462	1 423

Lanjutan Tabel/*Continued Table* 4.2.10

Kecamatan <i>Subdistrict</i>	Campak <i>Measles</i>	Hepatitis B <i>Hepatitis B</i>		
		1	2	3
(1)		(2)	(3)	(4)
Bulik	504	561	-	-
Sematu Jaya	254	221	-	-
Menthobi Raya	202	201	-	-
Bulik Timur	155	93	-	-
Lamandau	158	90	-	-
Belantikan Raya	81	75	-	-
Delang	63	76	-	-
Batangkawa	40	42	-	-
Kabupaten Lamandau	1 457	1 359	-	-

Lanjutan Tabel/Continued Table 4.2.10

Kecamatan Subdistrict	Polio Polio			
	1	2	3	4
(1)	(2)	(3)	(4)	
Bulik	492	466	471	459
Sematu Jaya	210	202	229	225
Menthobi Raya	210	202	207	212
Bulik Timur	148	178	154	149
Lamandau	170	177	183	167
Belantikan Raya	80	89	95	93
Delang	74	75	75	69
Batangkawa	43	41	43	44
Kabupaten Lamandau	1 427	1 430	1 457	1 418

Catatan/Note: -

Sumber/Source: Dinas Kesehatan Kabupaten Lamandau/Health Office of Lamandau Regency

Tabel 4.2.11
Table

Jumlah Persalinan Melalui Tenaga Kesehatan dan Fasilitas Pelayanan Kesehatan Menurut Kecamatan di Kabupaten Lamandau, 2022
Number of Birth by Health Workers and Health Services Facilities and Subdistrict in Lamandau Regency, 2022

Kecamatan Subdistrict	Melalui Tenaga Kesehatan By Health Workers		Melalui Fasilitas Pelayanan Kesehatan By Health Services Facilities	
	Jumlah Total	%	Jumlah Total	%
(1)			(2)	(3)
Bulik	496	98,80	492	98,01
Sematu Jaya	191	97,95	188	98,43
Menthobi Raya	170	94,44	154	90,59
Bulik Timur	120	95,24	102	80,95
Lamandau	84	83,16	78	77,20
Belantikan Raya	91	95,79	68	74,73
Delang	84	97,67	67	79,76
Batangkawa	46	93,88	41	89,13
Kabupaten Lamandau	1 282	95,6	1 190	92,82

Catatan/Note: -

Sumber/Source: Dinas Kesehatan Kabupaten Lamandau/Health Office of Lamandau Regency

Tabel 4.2.12 Jumlah Kasus Kematian Ibu, Bayi, dan Balita Menurut Kecamatan di Kabupaten Lamandau, 2022
Table *Number of Maternal, Infant, and Under-5 Mortality by Subdistrict in Lamandau Regency, 2022*

Kecamatan Subdistrict	Kematian Ibu Maternal Mortality	Kematian Bayi Infant Mortality	Kematian Balita Under-5 Mortality
(1)	(2)	(3)	(4)
Bulik	2	-	3
Sematu Jaya	-	-	3
Menthobi Raya	-	-	3
Bulik Timur	-	-	4
Lamandau	1	-	-
Belantikan Raya	-	-	1
Delang	-	-	1
Batangkawa	-	-	1
Kabupaten Lamandau	3	-	16

Catatan/Note: -

Sumber/Source: Dinas Kesehatan Kabupaten Lamandau/Health Office of Lamandau Regency

Tabel
Table 4.2.13

**Jumlah Bayi Lahir, Bayi Berat Badan Lahir Rendah (BBLR),
BBLR Dirujuk, dan Bergizi Buruk di Kabupaten Lamandau,
2022**
*Number of Births, Babies with Low Birth Weights (LBW),
Treated LBW, and Malnutrition Cases in Lamandau
Regency, 2022*

Kecamatan <i>Subdistrict</i>	Bayi Lahir Hidup <i>Births</i>	BBLR <i>LBW</i>		Gizi Buruk <i>Malnutrition</i>
		Jumlah <i>Total</i>	Dirujuk <i>Treated</i>	
(1)	(2)	(3)	(4)	(5)
Bulik	501	13	-	-
Sematu Jaya	193	3	-	-
Menthobi Raya	169	5	-	-
Bulik Timur	118	4	-	-
Lamandau	87	2	-	-
Belantikan Raya	91	6	-	-
Delang	82	9	-	-
Batangkawa	47	1	-	-
Kabupaten Lamandau	1 288	43	-	-

Catatan/Note: -

Sumber/Source: Dinas Kesehatan Kabupaten Lamandau/Health Office of Lamandau Regency

Tabel 4.2.14 Jumlah Ibu Hamil, Melakukan Kunjungan K1, Melakukan Kunjungan K4, Kurang Energi Kronis (KEK), dan Mendapat Tablet Zat Besi (Fe) Menurut Kecamatan di Kabupaten Lamandau, 2022
Number of Pregnant Women, Those with One Visit and Four Visits of Antenatal Care, Chronic Energy Deficiency (CED), and Receiving Iron Supplement by Subdistrict in Lamandau Regency, 2022

Kecamatan Subdistrict	Jumlah Ibu Hamil Pregnant Women	Melakukan Kunjungan K1 One Visit	Melakukan Kunjungan K4 Four Visits
(1)	(2)	(3)	(4)
Bulik	512	512	344
Sematu Jaya	191	191	171
Menthobi Raya	186	186	164
Bulik Timur	138	138	117
Lamandau	104	104	95
Belantikan Raya	100	100	91
Delang	80	80	63
Batangkawa	50	50	50
Kabupaten Lamandau	1 361	1 361	1 095

Lanjutan Tabel/*Continued Table* 4.2.14

Kecamatan <i>Subdistrict</i>	Kurang Energi Kronis (KEK) <i>Chronic Energy Deficiency</i>	Mendapat Zat Besi (Fe) <i>Receiving Iron Supplement</i>
(5)	(6)	(7)
Bulik	55	512
Sematu Jaya	11	191
Menthobi Raya	35	186
Bulik Timur	31	138
Lamandau	29	104
Belantikan Raya	45	100
Delang	9	80
Batangkawa	12	100
Kabupaten Lamandau	227	1 411

Catatan/*Note*: -Sumber/*Source*: Dinas Kesehatan Kabupaten Lamandau/*Health Office of Lamandau Regency*

Tabel 4.2.15 Jumlah Sasaran KIA Menurut Kecamatan di Kabupaten Lamandau, 2022
Table Number of KIA Target by Subdistrict in Lamandau Regency, 2022

Kecamatan Subdistrict	Sasaran Target			
	Ibu Hamil Pregnancy Woman	Ibu Menyusui Breastfeeding Mother	Bayi Baby	Anak Children
(1)	(2)	(3)	(4)	(5)
Bulik	519	502	836	2 083
Sematu Jaya	206	195	299	444
Menthobi Raya	186	180	281	490
Bulik Timur	138	126	286	1 004
Lamandau	105	101	297	706
Belantikan Raya	100	95	195	351
Delang	90	86	150	412
Batangkawa	55	51	136	357
Kabupaten Lamandau	1 399	1 336	2 480	5 847

Catatan/Note: -

Sumber/Source: Dinas Kesehatan Kabupaten Lamandau/Health Office of Lamandau Regency

Tabel 4.2.16 Jumlah Realisasi KIA Menurut Kecamatan di Kabupaten Lamandau, 2022
Table *Number of KIA Realization by Subdistrict in Lamandau Regency, 2022*

Kecamatan Subdistrict	Realisasi Realization			
	Ibu Hamil Pregnancy Woman	Ibu Menyusui Breastfeeding Mother	Bayi Baby	Anak Children
(1)	(2)	(3)	(4)	(5)
Bulik	512	496	718	1 755
Sematu Jaya	191	191	-	-
Menthobi Raya	186	170	254	383
Bulik Timur	138	120	-	170
Lamandau	102	84	103	354
Belantikan Raya	100	91	129	286
Delang	88	84	15	164
Batangkawa	52	46	13	212
Kabupaten Lamandau	1 369	1 282	1 232	1 569

Catatan/Note: -

Sumber/Source: Dinas Kesehatan Kabupaten Lamandau/Health Office of Lamandau Regency

Tabel 4.2.17 Jumlah Penyuluhan Tentang Kesehatan Reproduksi (Kespro), HIV/AIDS, dan Keluarga Berencana (KB) Menurut Kecamatan di Kabupaten Lamandau, 2022
Number of Counselling of Reproductive Health, HIV/AIDS, and Family Planning by Subdistrict in Lamandau Regency, 2022

Kecamatan Subdistrict	Penyuluhan Kespro Reproductive Health Counselling	Penyuluhan HIV/AIDS HIV/AIDS Counselling	Penyuluhan KB Family Planning Counselling
(1)	(2)	(3)	(4)
Bulik	14	1	38
Sematu Jaya	5	-	36
Menthobi Raya	63	28	167
Bulik Timur	4	-	67
Lamandau	5	-	42
Belantikan Raya	3	-	38
Delang	3	-	14
Batangkawa	-	1	14
Kabupaten Lamandau	97	30	416

Catatan/Note: -

Sumber/Source: Dinas Pemberdayaan Perempuan dan Perlindungan Anak, Pengendalian Penduduk dan Keluarga Berencana/Women Empowerment and Child Protection, Population Control and Family Planing Office of Lamandau Regency

Tabel
Table 4.2.18

**Jumlah Pasangan Usia Subur dan Peserta KB Aktif
Menurut Kecamatan di Kabupaten Lamandau, 2022**
**Number of Eligible Couples and Family Planning
Participants by Subdistrict in Lamandau Regency, 2022**

Kecamatan Subdistrict	Jumlah PUS Eligible Couples	Peserta KB Aktif Family Planning Participants			
		IUD IUD	MOW MOW	MOP MOP	Kondom Condom
(1)	(2)	(3)	(4)	(5)	(6)
Bulik	6 762	151	69	11	40
Sematu Jaya	2 706	87	54	10	36
Menthobi Raya	2 185	24	14	10	41
Bulik Timur	1 389	2	7	-	2
Lamandau	1 251	6	1	9	1
Belantikan Raya	1 273	9	21	3	12
Delang	933	32	8	4	1
Batangkawa	462	3	4	2	1
Kabupaten Lamandau	16 961	314	178	49	134

Lanjutan Tabel/Continued Table 4.2.18

Kecamatan Subdistrict	Peserta KB Aktif Family Planning Participants			Jumlah Total
	Implan Implants	Suntikan Injection	Pil Pill	
(1)	(2)	(3)	(4)	(5)
Bulik	427	3 115	656	4 469
Sematu Jaya	309	1 164	484	2 144
Menthobi Raya	136	1 010	205	1 440
Bulik Timur	123	701	105	940
Lamandau	111	577	209	914
Belantikan Raya	186	552	182	965
Delang	83	402	93	623
Batangkawa	58	255	41	364
Kabupaten Lamandau	1 433	7 776	1 975	11 859

Catatan/Note: -

Sumber/Source: Dinas Pemberdayaan Perempuan dan Perlindungan Anak, Pengendalian Penduduk dan Keluarga Berencana/Women Empowerment and Child Protection, Population Control and Family Planning Office of Lamandau Regency

Tabel 4.2.19 Target dan Realisasi Mix Kontrasepsi Peserta KB Baru Menurut Metode di Kabupaten Lamandau, 2022
Table *Scheme and Realization of Mix Contraceptive of New Acceptors Family by Method in Lamandau Regency, 2022*

Metode Method	Baru New		%
	Target (Orang) Scheme (Person)	Realisasi (Orang) Realization (Person)	
(1)	(2)	(3)	(4)
IUD	112	21	18,7
Pil	1 638	63	3,8
Suntikan	1 992	235	11,8
Kondom	78	8	10,8
MOP	14	-	-
Implan	251	91	36,2
MOW	5	9	180
Kabupaten Lamandau	4 090	427	10,4

Catatan/Note: -

Sumber/Source: Dinas Pemberdayaan Perempuan dan Perlindungan Anak, Pengendalian Penduduk dan Keluarga Berencana/Women Empowerment and Child Protection, Population Control and Family Planning Office of Lamandau Regency

Tabel 4.2.20 Target dan Realisasi Mix Kontrasepsi Peserta KB Aktif (CU) Menurut Metode di Kabupaten Lamandau, 2022
Scheme and Realization of Mix Contraceptive of Active Acceptors Family Planning by Method in Lamandau Regency, 2022

Metode <i>Method</i>	Aktif <i>Active</i>		%
	Target (Orang) <i>Scheme (Person)</i>	Realisasi (Orang) <i>Realization (Person)</i>	
(1)	(2)	(3)	(4)
IUD	909	314	61,7
Pil	4 016	1 975	49,2
Suntikan	7 679	7 776	101,3
Kondom	243	134	55,1
MOP	18	49	272,2
Implan	1 826	1 433	78,5
MOW	378	178	47,1
Kabupaten Lamandau	15 069	11 859	78,7

Catatan/Note: -

Sumber/Source: Dinas Pemberdayaan Perempuan dan Perlindungan Anak, Pengendalian Penduduk dan Keluarga Berencana/*Women Empowerment and Child Protection, Population Control and Family Planning Office of Lamandau Regency*

Tabel 4.2.21
Table

Jumlah Korban Kekerasan Terhadap Perempuan dan Anak yang diberikan Layanan Pendampingan Menurut Jenis Kekerasan dan Jenis Kelamin di Kabupaten Lamandau, 2019-2022

Number of Violence Victim Against Women and Children by Violence Type and Sex in Lamandau Regency, 2019-2022

Jenis Kekerasan <i>Violence Type</i>	2019		2020	
	Laki Laki <i>Male</i>	Perempuan <i>Female</i>	Laki Laki <i>Male</i>	Perempuan <i>Female</i>
(1)	(2)	(3)	(4)	(5)
Fisik	-	-	-	1
Psikis	-	-	-	2
Seksual	-	11	-	8
TPPO	-	-	-	-
Penelantaran	-	-	-	-
Lainnya	-	-	-	-
Kabupaten Lamandau	-	11	-	11

Lanjutan Tabel/*Continued Table* 4.2.21

Jenis Kekerasan <i>Violence Type</i>	2021		2022	
	Laki Laki <i>Male</i>	Perempuan <i>Female</i>	Laki Laki <i>Male</i>	Perempuan <i>Female</i>
(1)	(2)	(3)	(4)	(5)
Fisik	-	5	-	2
Psikis	-	-	-	-
Seksual	-	9	-	9
TPPO	-	-	-	1
Penelantaran	-	-	2	1
Lainnya	-	-	-	-
Kabupaten Lamandau	-	14	2	13

Catatan/*Note*: -Sumber/*Source*: Dinas Pemberdayaan Perempuan dan Perlindungan Anak, Pengendalian Penduduk dan Keluarga Berencana/*Women Empowerment and Child Protection, Population Control and Family Planning Office of Lamandau Regency*

Tabel
Table 4.2.22

Jumlah Korban Kekerasan Terhadap Perempuan dan Anak yang diberikan Layanan Pendampingan Menurut Kelompok Umur dan Jenis Kelamin di Kabupaten Lamandau, 2019-2022
Number of Violence Victim Against Women and Children by Violence Type and Sex in Lamandau Regency, 2019-2022

Kelompok Umur <i>Age Group</i>	2019		2020	
	Laki Laki <i>Male</i>	Perempuan <i>Female</i>	Laki Laki <i>Male</i>	Perempuan <i>Female</i>
(1)	(2)	(3)	(4)	(5)
0-5	-	-	-	1
6-12	-	1	-	3
13-17	-	10	-	7
18-24	-	-	-	-
25-44	-	-	-	-
45-59	-	-	-	-
60+	-	-	-	-
Kabupaten Lamandau	-	11	-	11

Lanjutan Tabel/*Continued Table 4.2.22*

Kelompok Umur <i>Age Group</i>	2021		2022	
	Laki Laki <i>Male</i>	Perempuan <i>Female</i>	Laki Laki <i>Male</i>	Perempuan <i>Female</i>
(1)	(2)	(3)	(4)	(5)
0-5	-	1	-	-
6-12	-	2	1	4
13-17	-	3	1	6
18-24	-	3	-	2
25-44	-	5	-	1
45-59	-	-	-	-
60+	-	-	-	-
Kabupaten Lamandau	-	14	2	13

Catatan/*Note*: -Sumber/*Source*: Dinas Pemberdayaan Perempuan dan Perlindungan Anak, Pengendalian Penduduk dan Keluarga Berencana/*Women Empowerment and Child Protection, Population Control and Family Planning Office of Lamandau Regency*

4.3 AGAMA DAN SOSIAL LAINNYA RELIGION AND OTHER SOCIAL AFFAIRS

Tabel 4.3.1 Jumlah Penduduk Menurut Kecamatan dan Agama yang Dianut di Kabupaten Lamandau, 2022
Population by Subdistrict and Religion in Lamandau Regency, 2022

Kecamatan Subdistrict	Islam	Protestan Protestant	Katolik Catholic	Hindu	Budha Buddha	Lainnya Others
(1)	(2)	(3)	(4)	(5)	(6)	(7)
Bulik	28 496	7 616	5 965	258	47	-
Sematu Jaya	13 072	623	714	100	1	1
Menthobi Raya	9 818	2 275	802	141	3	-
Bulik Timur	3 847	2 265	1 900	645	1	-
Lamandau	3 515	3 603	3 534	488	5	-
Belantikan Raya	2 616	2 635	2 607	349	-	2
Delang	712	3 255	965	1 132	9	-
Batangkawa	278	2 252	430	114	-	-
Kabupaten Lamandau	62 354	24 524	16 917	3 227	66	3

Catatan/Note: -

Sumber/Source: Dinas Kependudukan dan Catatan Sipil Kabupaten Lamandau/Population and Civil Registration Office of Lamandau Regency

Tabel 4.3.2 Jumlah Tempat Peribadatan Menurut Kecamatan di Kabupaten Lamandau, 2022
Table 4.3.2 Number of Places of Worship by Subdistrict in Lamandau Regency, 2022

Kecamatan Subdistrict	Masjid Mosque	Mushola Pray Room	Gereja Protestan Protestant Church	Gereja Katholik Catholic Church	Pura Temple	Vihara
(1)	(2)	(3)	(4)	(5)	(6)	(7)
Bulik	28	31	24	3	2	-
Sematu Jaya	11	53	13	2	1	-
Menthobi Raya	12	49	14	2	1	-
Bulik Timur	2	12	9	8	1	-
Lamandau	7	1	13	8	1	-
Belantikan Raya	6	2	10	11	3	-
Delang	2	-	23	8	3	-
Batangkawa	1	-	15	3	2	-
Kabupaten Lamandau	69	148	121	45	14	-

Catatan/Note: -

Sumber/Source: Kementerian Agama Kabupaten Lamandau/Religion Ministry of Lamandau Regency

Tabel
Table 4.3.3

**Jumlah Desa¹/Kelurahan yang Mengalami Bencana Alam²
Menurut Kecamatan di Kabupaten Lamandau, 2019–2021**
**Number of Villages¹/Kelurahan that Had Natural Disaster²
by Subdistrict in Lamandau Regency, 2019–2021**

Kecamatan Subdistrict	Banjir/Flood		
	2019	2020	2021
(1)	(2)	(3)	(4)
Bulik	8	5	10
Sematu Jaya	-	-	2
Menthobi Raya	1	1	3
Bulik Timur	3	2	5
Lamandau	7	11	9
Belantikan Raya	-	-	13
Delang	1	-	1
Batangkawa	-	-	6
Kabupaten Lamandau	20	19	49

Lanjutan Tabel/*Continued Table* 4.3.3

Kecamatan Subdistrict	Gempa Bumi/ <i>Earthquake</i>		
	2019	2020	2021
(1)	(5)	(6)	(7)
Bulik	-	-	-
Sematu Jaya	-	-	-
Menthobi Raya	-	-	-
Bulik Timur	-	-	-
Lamandau	-	-	-
Belantikan Raya	-	-	-
Delang	-	-	-
Batangkawa	-	-	-
Kabupaten Lamandau	-	-	-

Lanjutan Tabel/*Continued Table* 4.3.3

Kecamatan <i>Subdistrict</i>	Tanah Longsor/ <i>Landslide</i>		
	2019	2020	2021
(1)	(8)	(9)	(10)
Bulik	-	-	1
Sematu Jaya	-	-	-
Menthobi Raya	-	-	-
Bulik Timur	-	-	-
Lamandau	1	1	-
Belantikan Raya	-	-	-
Delang	-	-	-
Batangkawa	-	-	-
Kabupaten Lamandau	1	1	1

Catatan/*Note*: ¹ Desa pada tabel ini termasuk Unit Permukiman Transmigrasi (UPT) yang masih dibina oleh kementerian terkait dan nagari di Provinsi Sumatera Barat/*Villages in this table are included in Transmigration Settlement Unit which is still fostered by the relevant ministries and the nagari in the Province of Sumatera Barat*

² Kejadian dalam setahun sebelum tahun pencacahan/*Occured during the last one year before the enumeration years*

Sumber/*Source*: BPS, Pendataan Potensi Desa (Podes)/*BPS-Statistics Indonesia, Village Potential Data Collecting*

Tabel 4.3.4 Jumlah Nikah dan Rujuk Menurut Kecamatan di Kabupaten Lamandau, 2022
Table *Number of Marriage and Reconciliation by Subdistrict in Lamandau Regency, 2022*

Kecamatan Subdistrict	Nikah Marriage	Rujuk Reconciliation
(1)	(2)	(3)
Bulik	289	-
Sematu Jaya	110	-
Menthobi Raya	112	-
Bulik Timur	45	-
Lamandau	26	-
Belantikan Raya	16	-
Delang	8	-
Batangkawa	-	-
Kabupaten Lamandau	606	-

Catatan/Note: -

Sumber/Source: Kementerian Agama Kabupaten Lamandau/Religion Ministry of Lamandau Regency

Tabel
Table 4.3.5**Jumlah Pendaftar Jemaah Haji Menurut Jenis Kelamin dan Kecamatan di Kabupaten Lamandau, 2022**
Number of Pilgrims by Sex and Subdistrict in Lamandau Regency, 2022

Kecamatan Subdistrict	Laki Laki Male	Perempuan Female	Batal Cancel	Jumlah Total
(1)	(2)	(3)	(4)	(5)
Bulik	21	23	-	44
Sematu Jaya	21	16	-	37
Menthobi Raya	7	6	-	13
Bulik Timur	3	4	-	7
Lamandau	5	4	-	9
Belantikan Raya	1	1	-	2
Delang	-	-	-	-
Batangkawa	-	-	-	-
Kabupaten Lamandau	58	54	-	112

Catatan/Note: -

Sumber/Source: Kementerian Agama Kabupaten Lamandau/Religion Ministry of Lamandau Regency

Tabel 4.3.6 **Umur Harapan Hidup, Harapan Lama Sekolah, dan Rata-rata Lama Sekolah di Kabupaten Lamandau, 2015-2022**
Life Expectancy Rate, Expected Years of Schooling, and Mean Years of Schooling in Lamandau Regency, 2015-2022

Tahun Year	Umur Harapan Hidup Life Expectancy Rate	Harapan Lama Sekolah Expected Years of Schooling	Rata-rata Lama Sekolah Mean Years of Schooling
(1)	(2)	(3)	(4)
2015	69,07	12,43	7,68
2016	69,20	12,44	7,79
2017	69,28	12,45	7,94
2018	69,31	12,46	7,95
2019	69,34	12,47	8,38
2020	69,36	12,48	8,42
2021	69,39	12,49	8,43
2022	69,62	12,51	8,53

Catatan/Note: -

Sumber/Source: BPS/BPS-Statistics Indonesia

Tabel 4.3.7 Indeks Pembangunan Manusia di Kabupaten Lamandau, 2015-2022
Table *Human Development Index in Lamandau Regency, 2015-2022*

Tahun Year	Indeks Pembangunan Manusia Human Development Index
(1)	(2)
2015	68,30
2016	68,54
2017	69,17
2018	69,70
2019	70,51
2020	70,51
2021	70,58
2022	71,11

Catatan/Note: -

Sumber/Source: BPS/BPS-Statistics Indonesia

Tabel 4.3.8 Luas Tanah (m²) yang Telah Dilakukan Pemberian Hak Atas Tanah Menurut Jenis Hak Atas Tanah dan Kecamatan di Kabupaten Lamandau, 2022
Land Area (m²) Given Land-Law by Kind and Subdistrict in Lamandau Regency, 2022

Kecamatan Subdistrict	Hak Milik Rights of Ownership	Hak Guna Usaha Cultivation Rights	Hak Sewa Right of Lease	Hak Guna Bangunan Poverty Rights
(1)	(2)	(3)	(4)	(5)
Bulik	52 392 493	...	-	1 137 832
Sematu Jaya	49 588 798	...	-	271
Menthobi Raya	81 034 501	...	-	304 399
Bulik Timur	20 491 460	...	-	529 930
Lamandau	35 164 099	...	-	209 180
Belantikan Raya	8 170 499	...	-	-
Delang	13 525 917	...	-	1 927
Batangkawa	4 421 819	...	-	-
Kabupaten Lamandau	264 789 586	989 047 780	-	2 183 539

Lanjutan Tabel/*Continued Table* 4.3.8

Kecamatan <i>Subdistrict</i>	Hak Pakai <i>Usage Rights</i>	Hak Pengelolaan <i>Management Rights</i>	Hak Wakaf <i>Benefaction Rights</i>	Hak Milik Transmigrasi <i>Transmigration Property Rights</i>
(1)	(2)	(3)	(4)	(5)
Bulik	2 519 358	...	77 559	-
Sematu Jaya	308 938	...	10 000	-
Menthobi Raya	233 998	...	-	-
Bulik Timur	35 580	...	-	-
Lamandau	2 459	...	-	-
Belantikan Raya	20 812	...	-	-
Delang	11 432	...	-	-
Batangkawa	5 573	...	-	-
Kabupaten Lamandau	3 138 150	6 543 220	87 559	-

Catatan/*Note*: -

Sumber/*Source*: Kementerian ATR/BPN Kantor Pertanahan Kabupaten Lamandau/*Ministry of ATR/BPN Land Office of Lamandau Regency*

Tabel 4.3.9 Banyaknya Surat Keputusan Pemerintah Mengenai Hak- Hak Atas Tanah Menurut Kecamatan di Kabupaten Lamandau, 2022
Number of Land-Law Certificate of Government by Subdistrict in Lamandau Regency, 2022

Kecamatan Subdistrict	Hak Milik Rights of Ownership	Hak Guna Usaha Cultivation Rights	Hak Sewa Right of Lease	Hak Guna Bangunan Poverty Rights
(1)	(2)	(3)	(4)	(5)
Bulik	70	-	-	2
Sematu Jaya	53	-	-	-
Menthobi Raya	1	-	-	-
Bulik Timur	27	-	-	-
Lamandau	-	-	-	-
Belantikan Raya	-	-	-	-
Delang	-	-	-	-
Batangkawa	-	-	-	-
Kabupaten Lamandau	151	-	-	2

Lanjutan Tabel/*Continued Table* 4.3.9

Kecamatan <i>Subdistrict</i>	Hak Pakai <i>Usage Rights</i>	Hak Pengelolaan <i>Management Rights</i>	Hak Wakaf <i>Benefaction Rights</i>	Hak Milik Transmigrasi <i>Transmigration Property Rights</i>
(1)	(2)	(3)	(4)	(5)
Bulik	20	-	-	-
Sematu Jaya	41	-	-	-
Menthobi Raya	-	-	-	-
Bulik Timur	1	-	-	-
Lamandau	-	-	-	-
Belantikan Raya	1	-	-	-
Delang	4	-	-	-
Batangkawa	1	-	-	-
Kabupaten Lamandau	68	-	-	-

Catatan/*Note*: -

Sumber/*Source*: Kementerian ATR/BPN Kantor Pertanahan Kabupaten Lamandau/*Ministry of ATR/BPN Land Office of Lamandau Regency*

Tabel 4.3.10 Jumlah Pemohon Sertipikat Atas Tanah dan Jumlah Sertipikat yang Diselesaikan Menurut Kecamatan di Kabupaten Lamandau, 2022
Number of Land-Law Certificate's Applicant and Number of Issued Land-Certificate by Subdistrict in Lamandau Regency, 2022

Kecamatan Subdistrict	Jumlah Pemohon Number of Applicants	Sertipikat yang Dikeluarkan Number of Issued Certificate
(1)	(2)	(3)
Bulik	348	348
Sematu Jaya	252	252
Menthobi Raya	1 120	1 120
Bulik Timur	259	259
Lamandau	51	51
Belantikan Raya	64	64
Delang	1 069	1 069
Batangkawa	356	356
Kabupaten Lamandau	3 519	3 519

Catatan/Note: -

Sumber/Source: Kementerian ATR/BPN Kantor Pertanahan Kabupaten Lamandau/Ministry of ATR/BPN Land Office of Lamandau Regency

Tabel
Table 4.3.11

**Pelaksanaan Program Strategis yang Dilaksanakan
oleh Kantor Wilayah Pertanahan Badan Pertanahan di
Kabupaten Lamandau, 2022**
*Number of Strategic Programme by Regional Office of
National Land Board in Lamandau Regency, 2022*

Kecamatan Subdistrict	Banyak Sertipikat Tanah yang Dikeluarkan Number of Land Certificate Issued			Jumlah Surat Keputusan Number of Certificate
	Lokasi Rutin Routine Locations	Lokasi PTSL PTSL Locations	Lokasi Redistribusi Redistribution Locations	
(1)	(2)	(3)	(4)	(5)
Bulik	348	-	-	348
Sematu Jaya	86	-	166	87
Menthobi Raya	10	1 110	-	28
Bulik Timur	27	232	-	33
Lamandau	4	47	-	50
Belantikan Raya	-	64	-	3
Delang	5	1 064	-	22
Batangkawa	-	356	-	7
Kabupaten Lamandau	480	2 873	166	578

Catatan/Note: -

Sumber/Source: Kementerian ATR/BPN Kantor Pertanahan Kabupaten Lamandau/Ministry of ATR/BPN Land Office of Lamandau Regency

4.4 KEMISKINAN POVERTY

Tabel 4.4.1 **Garis Kemiskinan, Jumlah, dan Persentase Penduduk Miskin di Kabupaten Lamandau, 2014–2022**
Poverty Line, Number, and Percentage of Poor People in Lamandau Regency, 2014–2022

Tahun Year	Garis Kemiskinan (rupiah/kapita/bulan) Poverty Line (rupiah/capita/month)	Jumlah Penduduk Miskin (ribu) Number of Poor People (thousand)	Persentase Penduduk Miskin Percentage of Poor People
(1)	(2)	(3)	(4)
2014	328 293	3.37	4.66
2015	350 294	2.90	3.95
2016	380 888	2.88	3.8
2017	409 912	2.74	3.52
2018	411 088	2.51	3.15
2019	430 656	2.47	3.01
2020	479 514	2.61	3.09
2021	539 744	2.92	3.56
2022	588 591	2.78	3.34

Catatan/Note: -

Sumber/Source: BPS, Survei Sosial Ekonomi Nasional Maret/BPS-Statistics Indonesia, March National Socioeconomic Survey

Tabel
Table 4.4.2

Indeks Kedalaman Kemiskinan dan Indeks Keparahan Kemiskinan di Kabupaten Lamandau, 2014–2022
Poverty Gap Index and Poverty Severity Index in Lamandau Regency, 2014–2022

Tahun Year	Indeks Kedalaman Kemiskinan Poverty Gap Index	Indeks Keparahan Kemiskinan Poverty Severity Index
(1)	(2)	(3)
2014	0.67	0.21
2015	0.74	0.23
2016	0.70	0.21
2017	0.46	0.09
2018	0.34	0.06
2019	0.22	0.03
2020	0.36	0.09
2021	0.56	0.11
2022	0.37	0.06

Catatan/Note: -

Sumber/Source: BPS, Survei Sosial Ekonomi Nasional Maret/BPS-Statistics Indonesia, March National Socioeconomic Survey

4.5 KRIMINALITAS CRIMINALITY

Tabel 4.5.1 Jumlah Kejahatan/Pelanggaran Keamanan dan Ketertiban menurut Jenis Kejahatan di Kabupaten Lamandau, 2019-2022
Number of Criminal/Violation Security and order By Type of Criminal in Lamandau Regency, 2019-2022

Jenis Kejahatan <i>Type of Criminal</i>	2019	2020	2021	2022
(1)	(2)	(3)	(4)	(5)
Pembunuhan/ <i>Murder</i>	-	1	2	-
Penganiayaan Berat/ <i>Serious Persecution</i>	-	-	-	-
Penganiayaan Ringan/ <i>Mild Persecution</i>	2	6	10	16
Kekerasan dalam Rumah Tangga (KDRT)/ <i>Domestic Violence</i>	2	4	4	-
Pemeriksaan/Rape	1	1	3	-
Pencabulan/ <i>Fornication</i>	13	7	12	-
Penculikan/ <i>Kidnapping</i>	-	-	1	-
Pencurian dengan Kekerasan/ <i>Thievery with Violence</i>	2	-	-	2
Pencurian Biasa/ <i>Theft</i>	5	20	-	11
Pencurian Kendaraan Bermotor/ <i>Vehicle Theft</i>	10	5	13	2
Pencurian dengan Pemberatan/ <i>Gequalificeerde Diefstal</i>	9	10	8	19
Pengrusakan/penghancuran Barang/ <i>Vandalism</i>	-	-	-	-
Pembakaran dengan Sengaja/ <i>Burning</i>	-	-	1	1
Narkotika dan Psikotropika/ <i>Narcotics</i>	17	16	21	24
Penipuan/Perbuatan Curang/ <i>Fraud</i>	1	-	-	10
Penggelapan/ <i>Embezzlement</i>	11	5	14	22

Lanjutan Tabel/*Continued Table 4.5.1*

Jenis Kejahatan <i>Type of Criminal</i>	2019	2020	2021	2022
(1)	(2)	(3)	(4)	(5)
Korupsi/ <i>Corruption</i>	-	-	1	-
Illegal Logging/ <i>Illegal Logging</i>	-	-	1	1

Catatan/*Note*: -

Sumber/*Source*: Kepolisian Resort Kabupaten Lamandau/*Sub Regional Police of Lamandau Regency*

Tabel 4.5.2 Jumlah Kejadian Demonstrasi, Demonstrasi Rusuh, dan Kerusuhan yang Tercatat di Kabupaten Lamandau, Tahun 2019-2022
Number of Demonstration, Violent Demonstration and Riot in Lamandau Regency, 2019-2022

Jenis Kejadian Type of Event	2019	2020	2021	2022
(1)	(2)	(3)	(4)	(5)
Demonstrasi/Demonstration	2	2	2	2
Demonstrasi yang Rusuh/Violent Demonstration	-	-	-	-
Kerusuhan/Riot	-	-	2	2

Catatan/Note: -

Sumber/Source: Kepolisian Resort Kabupaten Lamandau/Sub Regional Police of Lamandau Regency

**Tabel
Table 4.5.3**

**Jumlah Kejahatan yang Dilaporkan dan Kejahatan yang diselesaikan di Kabupaten Lamandau, Tahun 2019-2022
Total Crime and Crime Cleared in Lamandau Regency, 2019-2022**

Jenis Kejahatan Type of Criminal	2019	2020	2021	2022
(1)	(2)	(3)	(4)	(5)
Kejahatan yang Dilaporkan/ <i>Total Crime</i>	68	74	135	139
Kejahatan yang Diselesaikan/ <i>Crime Cleared</i>	50	41	89	98

Catatan/*Note*: -

Sumber/*Source*: Kepolisian Resort Kabupaten Lamandau/*Sub Regional Police of Lamandau Regency*

Tabel 4.5.4 Jumlah Kantor Polisi menurut Wilayah Kerja di Kabupaten Lamandau, Tahun 2019-2022
Table *Number of Police Station in Lamandau Regency, 2019-2022*

Kantor Polisi Police Station	2019	2020	2021	2022
(1)	(2)	(3)	(4)	(5)
Kepolisian Resort/Sub Regional Police	1	1	1	1
Kepolisian Sektor/Sector Police	3	4	4	4
Kepolisian Sub Sektor/Sub Sector Police	2	1	1	2
Pos Pelayanan Polisi/Police Station	4	4	4	3

Catatan/Note: -

Sumber/Source: Kepolisian Resort Kabupaten Lamandau/Sub Regional Police of Lamandau Regency

Tabel
Table 4.5.5

**Jumlah Tindak Pidana Menurut Kepolisian Sektor di
Kabupaten Lamandau, 2019-2022**
*Number of Cases by Subdistrict Police Office in Lamandau
Regency, 2019-2022*

Kepolisian Sektor Sub Sector	2019	2020	2021	2022
(1)	(2)	(3)	(4)	(5)
Bulik	68	74	135	139
Sematu Jaya	-	-	-	-
Menthobi Raya	-	-	-	-
Bulik Timur	-	-	-	-
Lamandau	-	-	-	-
Belantikan Raya	-	-	-	-
Delang	-	-	-	-
Batangkawa	-	-	-	-
Jumlah	68	74	135	139

Catatan/Note: -

Sumber/Source: Kepolisian Resort Kabupaten Lamandau/Sub Regional Police of Lamandau Regency

Tabel 4.5.6 **Data Pelanggaran Lalu Lintas di Kabupaten Lamandau, 2019-2022**
Table **Violence of Traffic Data in Lamandau Regency, 2019-2022**

Pelanggaran Violence	2019	2020	2021	2022
(1)	(2)	(3)	(4)	(5)
Jumlah	31	30	40	46
Selesai	31	30	40	-
MD (Mati Ditempat)	17	17	18	13
LB (Luka Berat)	2	2	5	-
LR (Luka Ringan)	73	73	47	47
Keramat (Kerugian Material)	264 750 000	273 950 000	144 650 000	132 200 000

Catatan/Note: -

Sumber/Source: Kepolisian Resort Kabupaten Lamandau/Sub Regional Police of Lamandau Regency

Tabel
Table 4.5.7

Data Kondisi KAMTIBMAS (Keamanan dan Ketertiban Masyarakat) di Kepolisian Resort Kabupaten Lamandau, 2019-2022
Data of KAMTIBMAS (Security and Orderliness Citizen) by Police Resort in Lamandau Regency, 2019-2022

Uraian Description	2019	2020	2021	2022
(1)	(2)	(3)	(4)	(5)
Jumlah Tindak Pidana (JTP) Crime Total Number	68	74	135	139
Penyelesaian Tindak Pidana (STP) Crime Cleared Rate	50	41	89	98
Persentase Penyelesaian Tindak Pidana (%) Percentage of Cleared Crime	77,63	55,70	65,25	-
Risiko Penduduk Terkena Pidana Crime Risk Rate	78	77	120	-
Selang Waktu Terjadi Tindak Pidana Crime Clock Rate	114,2	111,2	74,2	-

Catatan/Note: -

Sumber/Source: Kepolisian Resort Kabupaten Lamandau/Sub Regional Police of Lamandau Regency

Tabel 4.5.8 Jumlah Pelanggaran Lalu Lintas Menurut Bulan di Wilayah Hukum Kepolisian Resort Kabupaten Lamandau, 2022
The Number of Traffic Violations By Month in District Police Jurisdiction of Lamandau Regency, 2022

Bulan Month	Jumlah Pelanggaran Number of Traffic Violations	Jumlah Denda Fines (Rupiah)
(1)	(2)	(3)
Januari/January	78	13 335 000
Februari/February	99	12 980 000
Maret/March	110	13 385 000
April/April	125	18 445 000
Mei/May	40	4 915 000
Juni/June	132	17 230 000
Juli/July	198	20 610 000
Agustus/August	155	19 640 000
September/September	162	24 162 000
Oktober/October	122	16 070 000
November/November	-	-
Desember/December	1099	160 772 000

Catatan/Note: -

Sumber/Source: Kepolisian Resort Kabupaten Lamandau/Sub Regional Police of Lamandau Regency

Tabel 4.5.9
Table

**Jumlah Kasus yang Ditangani Oleh Kejaksaan Negeri
Kabupaten Lamandau di Kabupaten Lamandau, Tahun
2019-2022**
*Number of Cases that Handled by Regional Attorney in
Lamandau Regency, 2019-2022*

Kasus Case	2019	2020	2021	2022
(1)	(2)	(3)	(4)	(5)
Sisa Tahun Lalu <i>Rest of Last Year</i>	-	-	-	-
Masuk Tahun Ini <i>Enter in This Year</i>	12	80	90	94
Diselesaikan Tahun Ini <i>Completed in This Year</i>	94	88	91	-

Catatan/Note: -

Sumber/Source: Kejaksaan Negeri Kabupaten Lamandau/*Regional Attourney of Lamandau Regency*

Tabel 4.5.10 Jumlah Tahanan Kejaksaan Negeri Lamandau Menurut Bulan, 2022
Table Number of Accused Prison in Lamandau Regency by Month, 2022

Bulan Month	Sisa Akhir Bulan/ Tahun Lalu Rest of Last Month/ Year	Masuk Bulan Ini Received of This Month	Jumlah Tahanan Total of Accused Prison	Diselesaikan Finished
(1)	(2)	(3)	(4)	(5)
Januari/January	-	5	5	5
Februari/February	-	6	6	6
Maret/March	-	7	7	7
April/April	-	9	9	9
Mei/May	-	12	12	12
Juni/June	-	24	24	24
Juli/July	-	13	13	13
Agustus/August	-	5	5	5
September/September	-	6	6	6
Oktober/October	-	10	10	10
November/November	-	10	10	10
Desember/December	-	11	11	11

Catatan/Note: -

Sumber/Source: Kejaksaan Negeri Kabupaten Lamandau/Regional Attorney of Lamandau Regency

Tabel 4.5.11
Table

Jumlah Tahanan Kejaksaan Negeri Lamandau Menurut Perkara Pidana, 2022
Number of Accused Prison in Lamandau Regency by Criminal Law, 2022

Perkara Pidana <i>Criminal Law</i>	Sisa Akhir Bulan/ Tahun Lalu <i>Rest of Last Month/ Year</i>	Masuk Bulan Ini <i>Received of This Month</i>	Jumlah Tahun Ini <i>Total of This Year</i>	Dimerdekakan dari Tahanan <i>Set Free</i>	Dilimpahkan ke PN <i>Overflowed to Court</i>
(1)	(2)	(3)	(4)	(5)	(6)
Biasa	-	-	-	-	-
Ekonomi	-	-	-	-	-
Korupsi	1	1	2	-	2
Subversi	-	-	-	-	-
Narkotik/Psikotropika	-	27	-	-	-
Imigrasi	-	-	-	-	-
Lain-lain	-	-	-	-	-
Jumlah/Total	1	28	2	-	2

Lanjutan Tabel/*Continued Table* 4.5.11

Perkara Pidana Criminal Law	Dikirim ke Kejaksaaan Lain Sent to Other Judiciary	Diputus Bebas Set Free	Jumlah Total	Sisa Akhir Tahun Ini Rest of This Final Year
(1)	(6)	(7)	(8)	(9)
Biasa	-	-	-	-
Ekonomi	-	-	-	-
Korupsi	-	-	-	-
Subversi	-	-	-	-
Narkotik/Psikotropika	-	-	-	-
Imigrasi	-	-	-	-
Lain-lain	-	-	-	-
Jumlah/Total	-	-	-	-

Catatan/Note: -

Sumber/Source: Kejaksaan Negeri Kabupaten Lamandau/Regional Attourney of Lamandau Regency

Tabel
Table 4.5.12

**Jumlah Tahanan Menurut Bulan dan Jenis Tindak Pidana
di Kejaksaan Negeri Kabupaten Lamandau, 2022**
**Number of Prisoners by Month and Criminal Offences in
District Attorney of Lamandau Regency, 2022**

Bulan Month	Pencurian Theft	Pembakaran Lahan Land Combustion	Perusakan Hutan Forestry Vandalism	Senjata Tajam Cold Steel	Pengeroyokan dan Penganiayaan Persecution
(1)	(2)	(3)	(4)	(5)	(6)
Januari/January	-	-	-	-	-
Februari/February	1	-	-	1	-
Maret/March	-	-	-	-	2
April/April	2	-	-	-	-
Mei/May	2	-	-	-	-
Juni/June	2	-	-	-	1
Juli/July	3	-	-	-	1
Agustus/August	2	-	-	-	2
September/September	-	-	1	-	-
Oktober/October	1	-	-	-	-
November/November	5	-	-	-	-
Desember/December	7	-	-	-	-
Jumlah/Total	20	-	1	1	6

Lanjutan Tabel/*Continued Table 4.5.12*

Bulan <i>Month</i>	Kecelakaan Lalu Lintas <i>Traffic Accident</i>	Perjudian <i>Gambling</i>	Migas dan Pertambangan <i>Oil and Mining</i>	Perlindungan Anak <i>Child Protection</i>	Jumlah <i>Total</i>
(1)	(6)	(7)	(8)	(9)	(10)
Januari/ <i>January</i>	1	-	1	-	2
Februari/ <i>February</i>	-	-	-	1	1
Maret/ <i>March</i>	-	-	-	1	1
April/ <i>April</i>	-	-	-	2	2
Mei/ <i>May</i>	-	-	-	1	1
Juni/ <i>June</i>	-	-	-	1	1
Juli/ <i>July</i>	-	-	-	1	1
Agustus/ <i>August</i>	-	-	-	-	-
September/ <i>September</i>	-	-	1	1	2
Oktober/ <i>October</i>	-	-	-	1	1
November/ <i>November</i>	-	1	-	-	-
Desember/ <i>December</i>	-	1	-	-	-
Jumlah/<i>Total</i>	1	2	2	9	14

Catatan/*Note*: -Sumber/*Source*: Kejaksaan Negeri Kabupaten Lamandau/*Regional Attorney of Lamandau Regency*

Tabel
Table 4.5.13

**Jumlah Tahanan Menurut Bulan dan Jenis Kelamin di
Kejaksaan Negeri Kabupaten Lamandau, 2022
Number of Prisoners by Month and Criminal Offences in
District Attorney of Lamandau Regency, 2022**

Bulan Month	Laki-Laki Male	Perempuan Female	Jumlah Total
(1)	(2)	(3)	(4)
Januari/January	5	-	5
Februari/February	5	1	6
Maret/March	10	-	10
April/April	9	-	9
Mei/May	10	-	10
Juni/June	24	1	25
Juli/July	13	-	13
Agustus/August	5	-	5
September/September	6	-	6
Oktober/October	8	1	9
November/November	10	-	10
Desember/December	11	-	11
Jumlah/Total	116	3	119

Catatan/Note: -

Sumber/Source: Kejaksaan Negeri Kabupaten Lamandau/Regional Attourney of Lamandau Regency



**Produksi
Perkebunan
Kelapa Sawit**

**110.295
ton**



**Luas Areal Tanaman
Perkebunan Kelapa Sawit 34.926 Ha**



**Populasi
Ternak 11.594
ekor**



**Produksi
Perikanan Budidaya 6.253,7
ton**



**Pertanian, Kehutanan,
Pernakan, Perikanan**
Agriculture, Forestry, Livestock, Fishery

PENJELASAN TEKNIS

1. **Pengumpulan data Statistik Pertanian (SP)** diselenggarakan oleh Badan Pusat Statistik bekerja sama dengan Dinas Pertanian dan Peternakan.
2. **Data pokok tanaman pangan yang dikumpulkan** adalah luas panen dan produktivitas (hasil per hektar). Produksi tanaman pangan merupakan hasil perkalian antara luas panen dengan produktivitas. Jenis data tanaman pangan yang dikumpulkan mencakup padi dan palawija (jagung, kedelai, kacang tanah, ubi kayu, Dan ubi jalar), Pengumpulan data luas panen dilakukan setiap bulan oleh Mantri Pertanian/ Kepala Cabang Dinas Kecamatan (KCD) dan dilaporkan dengan menggunakan formulir Statistik Pertanian (SP). Pengumpulan data dilakukan dengan pendekatan area kecamatan di seluruh wilayah Indonesia. Pengumpulan data luas panen ditingkat kecamatan tersebut didasarkan pada hasil pengumpulan data dari seluruh desa/ di kecamatan bersangkutan. Pengumpulan data produktivitas tanaman pangan dilakukan melalui Survei Ubinan dengan pendekatan rumah tangga menggunakan formulir UB-S. Periode pengumpulan data dilakukan setiap subround (empat bulanan) dengan petugas

TECHNICAL NOTES

1. **The Agricultural Statistics Data Collection (SP)** was organized by the BPS Statistics Indonesia in collaboration with Agriculture and An Agency.
2. **The basic data of food crops collected** are harvested area and productivity (yield per hectare). Food Crops Production is the result of multiplication between the harvested areas with productivity. Types of food crops data collected include of rice and secondary crops (maize, soybeans, peanuts, cassava, and sweet potato). Harvested are a data collection conducted every month by the Agriculture Field Officer/Head of Branch Office Subdistrict (KCD) and reported using the form Agricultural Statistics (SP). Data collection is done with the approach of subdistrict area throughout the Indonesia. Harvested area data collection at subdistrict level is based on the results of data collection from all the villages/ urban villages in the subdistricts. Food crops productivity data collection conducted through Crop Cutting Survey with the approach of household using the form UB-S, Period of data collection is done in every sub-round (four monthly) by Sub-district Statistical Coordinator (KSK) and KCD. Productivity data collection conducted through

lapangan adalah Mantri Statistik (Koordinator Statistik Kecamatan/ KSK) dan KCD. Pengumpulan data produktivitas dilakukan melalui pengukuran langsung pada plot ubinan, berukuran 2½ m x 2½ m, Pengumpulan data produktivitas dilakukan pada waktu panen petani.

direct measurements on crop cutting plots measuring 2,5 m X 2,5 m. The productivity data collection is conducted at the time of harvesting.

3. Pengumpulan data luas lahan sawah dilakukan setiap tahun oleh KCD dengan menggunakan formulir SP Lahan. Data luas lahan sawah yang dilaporkan adalah kondisi akhir tahun yang berada di wilayah administrasi kecamatan mencakup lahan yang diusahakan oleh rumah tangga, perusahaan, pemerintah, dan lain-lain.

3. Wetland area data collection is conducted annually by KCD using the form SP-Lahan. Reported wetland area data is the conditions at the end of the year under the area of the subdistrict administration which includes land cultivated by households, firms, governments, and others.

4. Produksi padi mencakup padi sawah dan padi ladang. Data produksi padi dan palawija yang disajikan adalah dalam kualitas: gabah kering giling (padi), pipilan kering (jagung), biji kering (kedelai dan kacang tanah), dan umbi basah (ubi kayu dan ubi jalar).

4. Production of paddy covers wetland paddy and dry land paddy. Paddy and secondary crops production data is presented in quality: milled dry unhulled (Paddy), dry shelled (maize), dry beans (soybeans and peanuts), and wet tubers (cassava and sweet potato).

5. Survei Pertanian Hortikultura (SPH) diselenggarakan oleh Badan Pusat Statistik bekerja sama dengan Direktorat Jendral Hortikultura, Kementerian Pertanian.

5. The Agricultural Survey for Horticulture (SPH) is carried out by the BPS-Statistics Indonesia in cooperation with the Directorate General of Horticulture, Ministry of Agriculture.

- 6. Tanaman sayuran semusim** adalah tanaman sumber vitamin, garam mineral dan lain-lain yang dikonsumsi dari bagian tanaman yang berupa daun, bunga, buah, dan umbinya, yang berumur kurang dari satu tahun. **Tanaman buah-buahan semusim** adalah tanaman sumber vitamin, garam mineral, dan lain-lain yang dikonsumsi dari bagian tanaman yang berupa buah, berumur kurang dari satu tahun, tidak berbentuk pohon/rumpun tetapi menjalar dan berbatang lunak.
- 7. Kuesioner** yang digunakan dalam pengumpulan data SPH mencakup:
- **SPH-SBS** digunakan untuk data tanaman sayuran dan buah - buahan semusim.
 - **SPH-BST** digunakan untuk data Tanaman buah-buahan dan sayuran tahunan.
 - **SPH-TBF** digunakan untuk data Tanaman biofarmaka.
 - **SPH-TH** digunakan untuk data tanaman hias.
- 8. Metode** yang digunakan dalam survei ini adalah metode pencacahan lengkap terhadap seluruh kecamatan di Indonesia. Hasil pencacahan tersebut dilaporkan oleh mantri tani/KCD secara rutin bulanan untuk SPH-SBS dan triwulanan untuk SPH-BST, SPH-TBF, SPH-TH.
- 6. Seasonal vegetable plants** are plants which are the sources of vitamin, mineral salt, etc, consumed from the part of the plant in the form of leaf, flower, fruit, and root with the age of less than one year. *Seasonal fruit plants* are plants which are the sources of vitamin, mineral salt, etc, consumed from the part of the plant in the form of fruits. *These plants are creeps with the age of less than one year.*
- 7. The questionnaire** used in the SPH data collection includes:
- **SPH-SBS** used for data of vegetables and seasonal fruits plant.
 - **SPH-BST** used for data of annual fruit and vegetables plant.
 - **SPH-TBF** used for data of bioplant.
 - **SPH-TH** used for data of ornamental plant.
- 8. The method** used in this survey is a complete enumeration on every Subdistrict in Indonesia. The result of enumeration reported by the agriculture field officer/ KCD monthly for the SPH-SBS and quarterly for the SPH-BST, SPH-TBF, and SPH-TH.

9. Tanaman sayuran dan buah-buahan semusim:

- **Tanaman sayuran semusim** adalah tanaman sumber vitamin, garam mineral dan lain-lain yang dikonsumsi dari bagian tanaman yang berupa daun, bunga, buah dan umbinya, yang berumur kurang dari satu tahun.
- **Tanaman buah - buahan semusim** adalah tanaman sumber vitamin, garam mineral dan lain-lain yang dikonsumsi dari bagian tanaman yang berupa buah, berumur kurang dari satu tahun, dapat berbentuk pohon/rumpun tetapi menjalar dan berbatang lunak.

10. Tanaman buah-buahan dan sayuran tahunan:

- **Tanaman buah-buahan tahunan** adalah tanaman sumber vitamin, garam mineral dan lain-lain yang dikonsumsi dari bagian tanaman yang berupa buah dan merupakan tanaman tahunan.
- **Tanaman sayuran tahunan** adalah tanaman sumber vitamin, garam mineral dan lain-lain yang dikonsumsi dari bagian tanaman yang berupa daun dan atau buah yang berumur lebih dari satu tahun.

9. Seasonal vegetables and fruit plants:

- **Seasonal vegetable plants** are plants as the source of vitamins, mineral salts, and others, which are consumed in the form of the plant leaves, flowers, fruits and tubers, which the age are less than one year old.
- **Seasonal fruit plants** are plants as a source of vitamins, mineral salts, and others, which consumed from the parts of the plants such as fruit, aged less than one year, can be a tree/clump but it creeping, and soft trunked.

10. Annual fruit and vegetable plants:

- **Annual fruit plants** are plants as a source of vitamins, mineral salts, and others, which are consumed from the plant parts such as fruit and are annual plants.
- **Annual vegetable plants** are plants as the source of vitamins, mineral salts, and others, which are consumed from the parts of the plants as the plant leaves or fruits which the age are more than one year.

- 11. Tanaman biofarmaka** adalah tanaman yang bermanfaat untuk obat-obatan, kosmetik dan kesehatan yang dikonsumsi atau digunakan dari bagian bagian tanaman seperti daun, batang, buah, umbi (rimpang) ataupun akar.
- 11. Medicinal plants** are plants that are useful for pharmaceuticals, cosmetics and health that are consumed or used from plant parts such as leaves, stems, fruit, tuber (rhizome) or root.
- 12. Tanaman hias** adalah tanaman yang mempunyai nilai keindahan baik bentuk, warna daun, tajuk maupun bunganya, sering digunakan untuk penghias. Tanaman ini pekarangan dan sebagainya.
- 12. Ornamental plants** are plants that have a value of beauty either in shape, leaf color, canopy as well as its flowers, often used for decorating the yard and so forth.
- 13. Data yang dikumpulkan dalam SPH** mencakup: data tentang luas tanam, luas panen (untuk buah – buahan tahunan adalah banyaknya tanaman yang menghasilkan), produksi, luas rusak, luas tanaman akhir dan harga jual petani.
- 13. Data collected in the Agricultural Survey for Horticulture (SPH)** include: planting area, harvested area (for the annual fruit is the number of plants that produce), production, damage area, the final plant area, and the selling price of farmers.
- 14. Luas panen** adalah luas tanaman sayuran, buah buahan, biofarmaka dan tanaman hias yang yang diambil hasilnya/ dipanen pada periode pelaporan.
- 14. Harvested area** is the area of vegetable plants, fruits, medicinal and ornamental plants that ready for harvesting/harvested in the period of reporting.
- 15. Luas panen tanaman sayuran** adalah luas tanaman yang dipanen sekaligus/habis/ dibongkar dan luas tanaman yang dipanen berkali-kali (lebih dari satu kali)/belum habis.
- Tanaman yang dipanen sekaligus/habis/dibongkar
- 15. Harvested area of the vegetable plants:** crops area which harvested at once/depleted/unloaded and crops area which harvested several times (more than once) /not depleted.
- The crops that harvested at once/depleted/unloaded is

adalah tanaman yang habis panen langsung dibongkar/dicabut, terdiri dari bawang merah, bawang putih, bawang daun, kentang, kol/kubis, kembang kol, petsai/sawi wortel, lobak dan kacang merah.

- Tanaman yang dipanen berkali-kali (lebih dari satu kali)/belum habis adalah tanaman yang dipanen lebih dari satu kali dan biasanya dibongkar apabila panen terakhir sudah tidak memadai lagi, terdiri dari: kacang panjang, cabe besar, cabe rawit, jamur, tomat, terung, buncis, ketimun, labu siam, kangkung, bayam, melon, semangka dan blewah.

the crop that after harvested is directly unloaded/removed, consisting of scallions, garlic, onion leaf, potatoes, cabbage, cauliflower, mustard greens, carrots, radishes and red beans.

- *Plants that harvested many times (more than once)/not depleted are plants that harvested more than once and usually unloaded when the last harvests are no longer adequate, consisting of: long beans, big chili, cayenne pepper, mushrooms, tomatoes, eggplant, green beans, cucumbers, squash, kale, spinach, melon, watermelon and cantaloupe.*

16. Produksi adalah hasil dari setiap tanaman sayuran, buah-buahan, biofarmaka dan tanaman hias yang diambil berdasarkan luas yang dipanen pada bulan/triwulan laporan.

16. Production is the yield according to the form of crops of vegetables, fruits, medicinal, and ornamental plants taken based on the harvested area during the reporting month/quarter.

17. Data Statistik Kehutanan sebagian besar merupakan data sekunder yang bersumber dari Dinas Kehutanan.

17. Forestry Statistical data is mostly the secondary data sourced from the Office of Forestry.

18. Kawasan hutan adalah wilayah berupa hutan, yang ditunjuk dan atau ditetapkan oleh pemerintah untuk dipertahankan keberadaannya sebagai hutan tetap. Hal ini bertujuan untuk

18. Forest area is a specific area of forests, or a designated and assigned by the government to retain its existence as the permanent forests. This is to ensure the legal certainty regarding the

menjamin kepastian hukum mengenai status, letak batas dan luas suatu wilayah yang sudah ditunjuk menjadi kawasan hutan tetap. Kawasan hutan Indonesia ditetapkan oleh Menteri Kehutanan dalam bentuk Surat Keputusan Menteri Kehutanan tentang Penunjukan Kawasan Hutan dan Perairan Provinsi. Penunjukan Kawasan Hutan ini disusun berdasarkan hasil pemadu serasian antara Rencana Tata Ruang Wilayah Provinsi (RTRWP) dengan Tata Guna Hutan Kesepakatan (TGHK). Penunjukan kawasan hutan mencakup pula kawasan perairan yang menjadi bagian dari Kawasan Suaka Alam (KSA) dan Kawasan Pelestarian Alam (KPA).

status of the forest area, where the boundaries and the area of a particular region that has been designated as the permanent forest area. The Indonesian forest region is determined by the Minister of Forestry in the form of the Minister of Forestry Decree regarding the Designation of Provincial Forest and Waters Zone. Forest Zone designation is prepared based on the results of the matching guidance between the Provincial Regional Spatial Layout Plan (RTRWP) and Forest Land Use Agreement (TGHK). The designation of the forest area also includes water areas that are part of the Nature Reserve Area (KSA) and the Nature Conservation Area (KPA).

19. Kawasan Suaka Alam (KSA)

adalah kawasan dengan ciri khas tertentu, baik di darat maupun di perairan yang mempunyai fungsi pokok sebagai kawasan pengawetan keanekaragaman tumbuhan dan satwa serta ekosistemnya. Kawasan ini juga berfungsi sebagai wilayah sistem penyangga kehidupan.

19. Sanctuary Reserve Area (KSA) *is a region with certain characteristics, both on land and in waters that have a main function as an area of preserving diversity of plants and animals as well as ecosystems. The region also serves as the life supporting system.*

20. Kawasan Pelestarian Alam (KPA)

adalah kawasan dengan ciri khas tertentu, baik di darat maupun di perairan yang mempunyai fungsi pokok perlindungan sistem penyangga kehidupan, pengawetan keanekaragaman

20. Nature Conservation (KPA) *is a region with certain characteristics, both on land and in waters that have a main function of protection of life supporting systems, preservation's diversity of plants and animals, and sustainable use of biological*

jenis tumbuhan dan satwa, serta pemanfaatan secara lestari sumber daya alam hayati dan ekosistemnya.

resources and ecosystem.

21. Berdasarkan Undang-Undang No, 41 Tahun 1999 tentang Kehutanan, kawasan hutan dibagi menjadi kelompok Hutan Konservasi, Hutan Lindung, dan Hutan Produksi.

21. *In accordance to the Act on Forestry No, 41/1999,* forest area is divided into a group of Conservation Forest, Protection Forest and Production Forest.

22. Hutan Konservasi adalah kawasan hutan dengan ciri khas tertentu, yang mempunyai fungsi pokok pengawetan keanekaragaman tumbuhan dan satwa serta ekosistemnya.

22. *Conservation Forest* is a forest area with certain characteristics, that has the main function of preservation of plant and animal diversity as well as ecosystem.

23. Hutan Lindung adalah kawasan hutan yang mempunyai fungsi pokok sebagai perlindungan sistem penyangga kehidupan untuk mengatur tata air, mencegah banjir, mengendalikan erosi, mencegah intrusi air laut, dan memelihara kesuburan tanah.

23. *Protection Forest* is the forest area that have a main function as protection of life supporting systems to regulate the water system, flood prevention, erosion control, preventing of sea water intrusion, and maintaining the soil fertility.

24. Hutan Konservasi terdiri dari:

- Kawasan suaka alam berupa Cagar Alam (CA) dan Suaka Margasatwa (SM);
- Kawasan pelestarian alam berupa Taman Nasional (TN), Taman Hutan Raya (THR), dan Taman Wisata Alam (TWA)..

24. *Conservation forest* is consisted of:

- *Sanctuary Reserve area consists of Strict Nature Reserve and Wildlife Sanctuary;*
- *The nature conservation area of National Park (TN), Grand Forest Park (THR), and the Natural Park(TWA).*

- 25. Data populasi ternak** bersumber dari Direktorat Jenderal Peternakan dan Kesehatan Hewan Kementerian Pertanian, sedangkan jumlah pemotongan ternak merupakan hasil Survei Laporan Pemotongan Ternak. Pengumpulan data pemotongan ternak dilakukan secara lengkap setiap triwulan di seluruh Rumah Potong Hewan (RPH) dan Tempat Pemotongan Hewan (TPH) yang ada di Indonesia.
- 25. *Data of domestic livestock population*** are obtain from the Directorate General of Livestock and Animal Health Service, while data on the number of animals slaughtered are based on the quarterly survey conducted by BPS-Statistics Indonesia.
- 26. Rumah Tangga Perikanan Tangkap** adalah rumah tangga yang melakukan kegiatan penangkapan ikan/binatang air lainnya/tanaman air dengan tujuan sebagian/seluruh hasilnya untuk dijual.
- 26. *A capture fishery household*** is a household conducting activities in catching fishes/other aquatic animals/aquatic plants, for which the products are wholly or partly to be sold.
- 27. Rumah Tangga Perikanan Budidaya** adalah rumah tangga yang melakukan kegiatan budidaya ikan/binatang air lainnya/tanaman air dengan tujuan sebagian/seluruh hasilnya untuk dijual.
- 27. *An aquaculture fishery household*** is a household conducting activities in culturing fishes/other aquatic animals/aquatic plants, for which the products are wholly or partly to be sold, different types of parameters.

ULASAN

DESCRIPTION

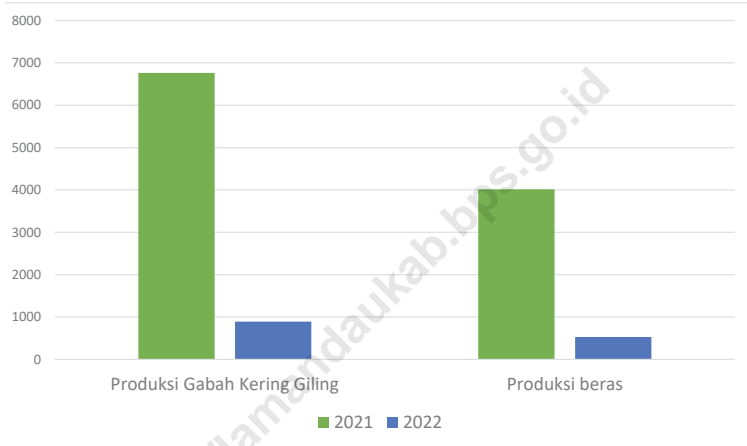
Luas panen padi di Kabupaten Lamandau mengalami penurunan cukup signifikan sebesar 77,77% yaitu dari 1.669 ha pada tahun 2021 menjadi 371 ha di tahun 2022. Sejalan dengan hal tersebut, produksi GKG dan beras juga menurun hampir dua kali lipat yaitu sebesar 86,79% yaitu dari 6.761 ton menjadi 893 ton.

The harvested area of rice in Lamandau Regency has decreased significantly by 77.77%, from 1,669 ha in 2021 to 371 ha in 2022. In line with this, the production of GKG and rice has also decreased by almost two times, namely by 86.79%. namely from 6,761 tons to 893 tons.

<https://lamandaukab.bps.go.id>

Gambar 5.1
Figures

Produksi GKG, dan Produksi Beras di Kabupaten Lamandau, 2021–2022
GKG Production, and Rice Production by in Lamandau Regency, 2021-2022



Sumber/Source : BPS, Survei Kerangka Sampling Area/BPS-Statistics Indonesia, Area Sampling Frame Survey

**5.1 HORTIKULTURA
HORTICULTURE**

Tabel 5.1.1 Luas Panen Tanaman Sayuran Menurut Kecamatan dan Jenis Tanaman di Kabupaten Lamandau (ha), 2021 dan 2022*
*Harvested Area of Vegetables by Subdistrict and Kind of Plant in Lamandau Regency (ha), 2021 and 2022**

Kecamatan Subdistrict	Bawang Daun Scallion		Bawang Merah Shallots	
	2021	2022*	2021	2022*
(1)	(2)	(3)	(4)	(5)
Bulik	3	2	-	1
Sematu Jaya	7	4	-	1
Menthobi Raya	13	12	-	-
Bulik Timur	-	-	-	-
Lamandau	-	-	-	-
Belantikan Raya	-	-	-	-
Delang	-	-	-	-
Batangkawa	-	-	-	-
Kabupaten Lamandau	23	18	-	2

Lanjutan Tabel/*Continued Table* 5.1.1

Kecamatan Subdistrict	Bayam Spinach		Buncis String Bean	
	2021	2022*	2021	2022*
(1)	(6)	(7)	(8)	(9)
Bulik	7	6	8	8
Sematu Jaya	8	5	5	2
Menthobi Raya	16	15	10	10
Bulik Timur	3	-	3	1
Lamandau	11	12	1	1
Belantikan Raya	3	4	-	-
Delang	7	2	-	-
Batangkawa	2	5	-	-
Kabupaten Lamandau	57	49	27	22

Lanjutan Tabel/Continued Table 5.1.1

Kecamatan Subdistrict	Cabai Rawit Chili/Cayenne Pepper		Kacang Panjang Long Beans		Kangkung Water Spinach	
	2021	2022 ^x	2021	2022 ^x	2021	2022 ^x
(1)	(10)	(11)	(12)	(13)	(14)	(15)
Bulik	18	23	10	9	8	11
Sematu Jaya	5	2	7	4	13	6
Menthobi Raya	8	7	11	10	18	18
Bulik Timur	3	2	5	1	5	2
Lamandau	5	7	11	8	12	12
Belantikan Raya	2	4	3	3	3	9
Delang	0	1	5	3	8	2
Batangkawa	3	2	0	1	2	1
Kabupaten Lamandau	45	48	52	38	69	59

Lanjutan Tabel/*Continued Table* 5.1.1

Kecamatan Subdistrict	Ketimun Cucumber		Labu Siam Chayote		Melon Melon	
	2021	2022 ^x	2021	2022 ^x	2021	2022 ^x
(1)	(16)	(17)	(18)	(19)	(20)	(21)
Bulik	9	9	-	-	3	-
Sematu Jaya	6	4	-	-	-	-
Menthobi Raya	9	12	-	-	-	-
Bulik Timur	5	1	-	-	-	-
Lamandau	11	9	-	-	-	-
Belantikan Raya	3	3	-	-	-	-
Delang	4	3	-	1	-	-
Batangkawa	3	3	3	3	-	-
Kabupaten Lamandau	50	43	3	4	3	-

Lanjutan Tabel/Continued Table 5.1.1

Kecamatan Subdistrict	Petai/Sawi Chinese Cabbage/ Mustard Green		Semangka Watermelon		Terung Eggplant	
	2021	2022 ^x	2021	2022 ^x	2021	2022 ^x
(1)	(22)	(23)	(24)	(25)	(26)	(27)
Bulik	9	8	22	63	11	10
Sematu Jaya	10	5	3	1	4	2
Menthobi Raya	13	16	11	10	10	8
Bulik Timur	-	-	2	1	4	1
Lamandau	11	12	14	10	5	5
Belantikan Raya	-	-	-	-	2	2
Delang	-	-	-	-	2	1
Batangkawa	3	5	-	-	4	3
Kabupaten Lamandau	46	45	52	85	41	31

Lanjutan Tabel/*Continued Table* 5.1.1

Kecamatan Subdistrict	Tomat Tomato		Cabai Keriting Chili/Curly Chili		Jamur Tiram King Oyster Mushrooms	
	2021	2022 ^x	2021	2022 ^x	2021	2022 ^x
(1)	(28)	(29)	(30)	(31)	(32)	(33)
Bulik	8	5	632	150	190	100
Sematu Jaya	7	3	103	67	-	-
Menthobi Raya	12	9	-	-	-	-
Bulik Timur	3	-	-	-	-	-
Lamandau	4	4	-	-	-	-
Belantikan Raya	2	2	-	-	-	-
Delang	-	-	-	-	-	-
Batangkawa	-	-	-	-	-	-
Kabupaten Lamandau	36	23	735	217	190	100

Catatan/Note: -

Sumber/Source: BPS, Statistik Pertanian Hortikultura SPH-SBS/BPS-Statistics Indonesia, Agricultural Statistic for Horticulture SPH-SBS

Tabel 5.1.2 **Produksi Tanaman Sayuran Menurut Kecamatan dan Jenis Tanaman di Kabupaten Lamandau (kuintal), 2021 dan 2022***
Production of Vegetables by Subdistrict and Kind of Plant in Lamandau Regency (quintal), 2021 and 2022*

Kecamatan Subdistrict	Bawang Daun Scallion		Bawang Merah Shallots	
	2021	2022*	2021	2022*
(1)	(2)	(3)	(4)	(5)
Bulik	210	125	-	1
Sematu Jaya	335	315	-	270
Menthobi Raya	845	780	-	-
Bulik Timur	-	-	-	-
Lamandau	-	-	-	-
Belantikan Raya	-	-	-	-
Delang	-	-	-	-
Batangkawa	1	-	-	-
Kabupaten Lamandau	1 391	1 220	-	271

Lanjutan Tabel/*Continued Table 5.1.2*

Kecamatan Subdistrict	Bayam Spinach		Buncis String Bean	
	2021	2022*	2021	2022*
(1)	(6)	(7)	(8)	(9)
Bulik	260	175	3 150	2 070
Sematu Jaya	455	350	420	366
Menthobi Raya	800	750	4 760	3 920
Bulik Timur	110	-	198	34
Lamandau	323	360	75	80
Belantikan Raya	10	83	-	-
Delang	258	56	-	-
Batangkawa	100	262	-	-
Kabupaten Lamandau	2 316	2 036	8 603	6 470

Lanjutan Tabel/Continued Table 5.1.2

Kecamatan Subdistrict	Cabai Rawit Chili/Cayenne Pepper		Kacang Panjang Long Beans		Kangkung Water Spinach	
	2021	2022 ^x	2021	2022 ^x	2021	2022 ^x
(1)	(10)	(11)	(12)	(13)	(14)	(15)
Bulik	4 075	4 720	1 930	1 700	830	950
Sematu Jaya	470	475	545	442	425	448
Menthobi Raya	2 100	2 150	4 900	4 760	2 860	2 880
Bulik Timur	998	941	386	102	245	79
Lamandau	702	987	1 037	508	368	441
Belantikan Raya	46	408	28	475	21	658
Delang	5	65	193	78	250	54
Batangkawa	259	100	14	19	52	30
Kabupaten Lamandau	8 655	9 846	9 033	8 084	5 051	5 540

Lanjutan Tabel/*Continued Table* 5.1.2

Kecamatan Subdistrict	Ketimun Cucumber		Labu Siam Chayote		Melon Melon	
	2021	2022 ^x	2021	2022 ^x	2021	2022 ^x
(1)	(16)	(17)	(18)	(19)	(20)	(21)
Bulik	2 860	1 990	-	-	480	-
Sematu Jaya	395	655	-	-	1	55
Menthobi Raya	4 800	6 400	-	-	-	-
Bulik Timur	384	106	-	-	-	-
Lamandau	637	782	-	-	-	-
Belantikan Raya	23	290	-	-	-	-
Delang	156	91	-	18	-	-
Batangkawa	136	107	206	322	-	-
Kabupaten Lamandau	9 391	10 421	206	340	481	55

Lanjutan Tabel/Continued Table 5.1.2

Kecamatan Subdistrict	Petsai/Sawi Chinese Cabbage/ Mustard Green		Semangka Watermelon		Terung Eggplant	
	2021	2022 ^x	2021	2022 ^x	2021	2022 ^x
(1)	(22)	(23)	(24)	(25)	(26)	(27)
Bulik	1 391	1 260	4 900	5 723	4 035	3 320
Sematu Jaya	583	446	667	80	393	610
Menthobi Raya	2 600	3 200	1 980	1 800	4 070	3 740
Bulik Timur	-	-	83	84	359	162
Lamandau	393	425	3 350	1 119	570	403
Belantikan Raya	-	-	-	-	19	471
Delang	-	-	-	-	187	48
Batangkawa	73	238	-	8	210	109
Kabupaten Lamandau	5 040	5 569	10 980	8 814	9 843	8 863

Lanjutan Tabel/*Continued Table 5.1.2*

Kecamatan Subdistrict	Tomat Tomato		Cabai Keriting Chili/Curly Chili		Jamur Tiram King Oyster Mushrooms	
	2021	2022 ^x	2021	2022 ^x	2021	2022 ^x
(1)	(28)	(29)	(30)	(31)	(32)	(33)
Bulik	2 360	760	632	150	51	48
Sematu Jaya	485	735	103	67	-	-
Menthobi Raya	4 800	3 520	-	-	-	-
Bulik Timur	200	-	-	-	-	-
Lamandau	429	354	-	-	-	-
Belantikan Raya	21	418	-	-	-	-
Delang	-	-	-	-	-	-
Batangkawa	7	10	-	-	-	-
Kabupaten Lamandau	8 302	5 797	735	217	51	48

Catatan/Note: -

Sumber/Source: BPS, Statistik Pertanian Hortikultura SPH-SBS/BPS-Statistics Indonesia, Agricultural Statistic for Horticulture SPH-SBS

Tabel
Table 5.1.3

Luas Panen Tanaman Sayuran dan Buah-buahan Semusim Menurut Jenis Tanaman di Kabupaten Lamandau (ha), 2019–2022
Harvested Area of Seasonal Vegetables and Fruits by Kind of Plant in Lamandau Regency (ha), 2019–2022

Jenis Tanaman/Kind of Plants	2019	2020	2021	2022*
(1)	(2)	(3)	(4)	(5)
Sayuran/Vegetables:				
Bawang Daun/ <i>Scallion</i>	52	50	23	18
Bawang Merah/ <i>Shallots</i>	1	3	-	2
Bawang Putih/ <i>Garlic</i>	-	-	-	-
Bayam/ <i>Spinach</i>	82	90	57	49
Buncis/ <i>String Bean</i>	55	40	27	22
Cabai Besar/ <i>TW/Teropong/Chili/Big Chili</i>	-	-
Cabai Keriting/ <i>Curly Chili</i>	7	1
Cabai Rawit/ <i>Chili/Cayenne Pepper</i>	52	65	45	48
Jamur Tiram/ <i>Mushrooms</i>
Jamur Merang/ <i>Mushrooms</i>
Jamur Lainnya/ <i>Mushrooms</i>
Kacang Merah/ <i>Red Beans</i>	-	-	-	-
Kacang Panjang/ <i>Long Beans</i>	88	76	52	38
Kangkung/ <i>Water Spinach</i>	87	85	69	59
Kembang Kol/ <i>Cauliflower</i>	-	-	-	-
Kentang/ <i>Potato</i>	-	-	-	-

Lanjutan Tabel/*Continued Table* 5.1.3

Jenis Tanaman/ <i>Kind of Plants</i>	2019	2020	2021	2022*
(1)	(2)	(3)	(4)	(5)
Ketimun/ <i>Cucumber</i>	78	63	50	43
Kubis/ <i>Cabbage</i>	-	-	-	-
Labu Siam/ <i>Chayote</i>	7	7	3	4
Lobak/ <i>Radish</i>				
Petsai/ <i>Chinese Cabbage/Mustard Green</i>	66	54	46	45
Terung/ <i>Eggplant</i>	72	55	41	31
Tomat/ <i>Tomato</i>	56	42	35	23
Wortel/ <i>Carrot</i>	-	-	-	-
Buah-buahan/<i>Fruits:</i>				
Blewah/ <i>Blewah</i>	-	-	-	-
Melon/ <i>Melon</i>	4	8	3	-
Semangka/ <i>Watermelon</i>	59	51	52	84

Catatan/*Note:* -Sumber/*Source:* BPS, Statistik Pertanian Hortikultura SPH-SBS/*BPS-Statistics Indonesia, Agricultural Statistic for Horticulture SPH-SBS*

Tabel
Table 5.1.4

Produksi Tanaman Sayuran dan Buah-buahan Semusim Menurut Jenis Tanaman di Kabupaten Lamandau (kuintal), 2019–2022
Production of Seasonal Vegetables and Fruits by Kind of Plant in Lamandau Regency (quintal), 2019–2022

Jenis Tanaman/Kind of Plants	2019	2020	2021	2022*
(1)	(2)	(3)	(4)	(5)
Sayuran/Vegetables:				
Bawang Daun/ <i>Scallion</i>	1 275	2 595	1 391	1 220
Bawang Merah/ <i>Shallots</i>	120	235	-	271
Bawang Putih/ <i>Garlic</i>	-	-	-	-
Bayam/ <i>Spinach</i>	2 151	3 146	2 316	2 036
Buncis/ <i>String Bean</i>	5 478	9 969	8 603	6 470
Cabai Besar/ <i>TW/Teropong/Chili/Big Chili</i>	35	10
Cabai Keriting/ <i>Curly Chili</i>	735	217
Cabai Rawit/ <i>Chili/Cayenne Pepper</i>	6 160	10 774	8 655	9 846
Jamur Tiram ¹ / <i>Mushrooms¹</i>	0,51	0,48
Jamur Merang ¹ / <i>Mushrooms¹</i>	-	-
Jamur Lainnya ¹ / <i>Mushrooms¹</i>	-	-
Kacang Merah/Red Beans				
Kacang Panjang/ <i>Long Beans</i>	7 936	11 771	9 033	8 084
Kangkung/ <i>Water Spinach</i>	5 052	7 509	5 051	5 540
Kembang Kol/ <i>Cauliflower</i>	-	-	-	-
Kentang/ <i>Potato</i>	-	-	-	-

Lanjutan Tabel/*Continued Table 5.1.3*

Jenis Tanaman/Kind of Plants	2019	2020	2021	2022*
(1)	(2)	(3)	(4)	(5)
Ketimun/ <i>Cucumber</i>	11 942	14 899	9 391	10 421
Kubis/ <i>Cabbage</i>	-	-	-	-
Labu Siam/ <i>Chayote</i>	618	309	206	340
Lobak/ <i>Radish</i>	-	-	-	-
Petsai/ <i>Chinese Cabbage/Mustard Green</i>	4 325	6 063	5 040	5 569
Terung/ <i>Eggplant</i>	8 028	14 379	9 843	8 863
Tomat/ <i>Tomato</i>	5 811	9 296	8 302	5 797
Wortel/ <i>Carrot</i>	-	-	-	-
Buah-buahan/Fruits:				
Blewah/ <i>Blewah</i>	-	-	-	-
Melon/ <i>Melon</i>	660	2 290	481	55
Semangka/ <i>Watermelon</i>	10 577	12 861	10 980	8 814

Catatan/Note: -

Sumber/Source: BPS, Statistik Pertanian Hortikultura SPH-SBS/BPS-Statistics Indonesia, *Agricultural Statistic for Horticulture SPH-SBS*

Tabel
Table 5.1.5

Luas Panen Tanaman Biofarmaka Menurut Kecamatan dan Jenis Tanaman di Kabupaten Lamandau (m²), 2021 dan 2022
Harvested Area of Medicinal Plants by Subdistrict and Kind of Plant in Lamandau Regency (m²), 2021 and 2022

Kecamatan Subdistrict	Jahe Ginger		Laos/Lengkuas Galanga		Kencur East Indian Galangal	
	2021	2022 ^x	2021	2022 ^x	2021	2022 ^x
(1)	(2)	(3)	(4)	(5)	(6)	(7)
Bulik	800	6 650	1 000	700	200	260
Sematu Jaya	1 700	3 500	1 700	1 500	1 200	4 000
Menthobi Raya	9 800	8 800	800	600	1 200	1 400
Bulik Timur	595	590	950	2 045	944	990
Lamandau	12 000	16 000	10 000	11 000	12 000	12 000
Belantikan Raya	9 925	10 525	1 150	1 040	575	575
Delang	140 000	102 000	200	80	200	180
Batangkawa	33 190	6 970	340	360	172	335
Kabupaten Lamandau	208 010	155 035	16 140	17 325	16 491	19 740

Lanjutan Tabel/*Continued Table* 5.1.5

Kecamatan Subdistrict	Kunyit <i>Turmeric</i>		Lempuyang <i>Zingiber Aromaticum</i>		Kapulaga <i>Java Cardamom</i>	
	2021	2022 ^x	2021	2022 ^x	2021	2022 ^x
(1)	(8)	(9)	(10)	(11)	(12)	(13)
Bulik	1 100	1 000	-	-	-	-
Sematu Jaya	1 000	2 500	-	-	-	-
Menthobi Raya	1 400	1 600	200	400	-	-
Bulik Timur	667	990	111	-	26	-
Lamandau	12 000	13 000	8 000	8 000	-	-
Belantikan Raya	1 000	1 000	500	-	-	-
Delang	400	180	-	-	-	-
Batangkawa	240	492	-	-	-	-
Kabupaten Lamandau	17 807	20 762	8 811	8 400	26	-

Lanjutan Tabel/*Continued Table* 5.1.5

Kecamatan Subdistrict	Temuireng Black Turmeric		Temukunci Chinese Keys		Temulawak Java Turmeric	
	2021	2022 ^x	2021	2022 ^x	2021	2022 ^x
(1)	(14)	(15)	(16)	(17)	(18)	(19)
Bulik	-	-	-	-	400	300
Sematu Jaya	500	1 250	-	-	400	300
Menthobi Raya	-	-	-	-	400	700
Bulik Timur	76	-	54	-	198	160
Lamandau	6 000	6 000	-	-	10 000	8 000
Belantikan Raya	-	-	-	-	-	-
Delang	-	-	-	-	-	-
Batangkawa	-	-	-	-	-	-
Kabupaten Lamandau	6 576	7 250	54	-	11 398	9 460

Lanjutan Tabel/*Continued Table 5.1.5*

Kecamatan Subdistrict	Serai <i>Lemongrass</i>		Mahkota Dewa <i>Phaleria Macrocarpa</i> (pohon/tree)	
	2021	2022 ^x	2021	2022 ^x
(1)	(20)	(21)	(22)	(23)
Bulik	400	500	-	-
Sematu Jaya	1 500	3 000	300	1 690
Menthobi Raya	-	-	-	-
Bulik Timur	534	800	60	54
Lamandau	4 000	8 000	-	-
Belantikan Raya	-	1 300	-	-
Delang	-	-	-	-
Batangkawa	80	105	10	10
Kabupaten Lamandau	6 514	13 705	370	1 754

Lanjutan Tabel/*Continued Table 5.1.5*

Kecamatan Subdistrict	Mengkudu Pace/ Indian Mulberry (pohon/tree)		Jeruk Nipis Lime (pohon/ tree)	
	2021	2022 ^x	2021	2022 ^x
(1)	(24)	(25)	(26)	(27)
Bulik	-	-	30	30
Sematu Jaya	400	1 195	250	300
Menthobi Raya	-	-	-	-
Bulik Timur	66	80	18	16
Lamandau	-	-	-	-
Belantikan Raya	-	-	-	-
Delang	-	-	-	-
Batangkawa	7	7	8	15
Kabupaten Lamandau	473	1 282	306	361

Catatan/Note: -

Sumber/Source: BPS, Statistik Pertanian Hortikultura SPH-TBF/BPS-Statistics Indonesia, Agricultural Statistic for Horticulture SPH-TBF

Tabel
Table 5.1.6**Produksi Tanaman Biofarmaka Menurut Kecamatan dan Jenis Tanaman di Kabupaten Lamandau (kg), 2021 dan 2022*****Production of Medicinal Plants by Subdistrict and Kind of Plant in Lamandau Regency (kg), 2021 and 2022***

Kecamatan Subdistrict	Jahe Ginger		Laos/Lengkuas Galanga		Kencur East Indian Galangal	
	2021	2022 ^x	2021	2022 ^x	2021	2022 ^x
(1)	(2)	(3)	(4)	(5)	(6)	(7)
Bulik	2 900	19 950	10 000	6 000	300	260
Sematu Jaya	3 600	6 050	7 350	5 500	3 750	5 050
Menthobi Raya	64 200	44 400	3 550	4 000	6 600	8 800
Bulik Timur	987	491	2 157	3 584	895	1 042
Lamandau	3 760	3 840	3 880	3 960	4 340	4 080
Belantikan Raya	46 388	41 090	4 585	3 380	1 839	1 725
Delang	132 700	125 000	1 750	215	284	715
Batangkawa	13 436	2 683	366	239	128	187
Kabupaten Lamandau	267 971	243 504	33 638	26 878	18 136	21 859

Lanjutan Tabel/*Continued Table 5.1.6*

Kecamatan Subdistrict	Kunyit <i>Turmeric</i>		Kapulaga <i>Java Cardamom</i>		Lempuyang <i>Zingiber Aromaticum</i>	
	2021	2022 ^x	2021	2022 ^x	2021	2022 ^x
(1)	(8)	(9)	(10)	(11)	(12)	(13)
Bulik	2 200	2 000	-	-	-	-
Sematu Jaya	9 200	4 500	-	-	-	-
Menthobi Raya	8 200	9 200	-	-	1 400	2 000
Bulik Timur	972	854	26	-	126	-
Lamandau	5 160	5 590	-	-	4 880	5 280
Belantikan Raya	4 500	2 000	-	-	750	-
Delang	1 293	715	-	-	-	-
Batangkawa	225	281	-	-	-	-
Kabupaten Lamandau	31 750	25 140	26	-	7 156	7 280

Lanjutan Tabel/*Continued Table* 5.1.6

Kecamatan Subdistrict	Mahkota Dewa <i>Phaleria Macrocarpa</i>		Mengkudu <i>Pace/Indian Mulberry</i>		Temuireng <i>Black Turmeric</i>	
	2021	2022 ^x	2021	2022 ^x	2021	2022 ^x
(1)	(14)	(15)	(16)	(17)	(18)	(19)
Bulik	-	-	-	-	-	-
Sematu Jaya	33 600	80 300	6 800	4 832	400	1 800
Menthobi Raya	-	-	-	-	-	-
Bulik Timur	1 536	2 016	1 250	1 474	74	-
Lamandau	-	-	-	-	3 480	3 480
Belantikan Raya	-	-	-	-	-	-
Delang	-	-	-	-	-	-
Batangkawa	360	480	24	39	-	-
Kabupaten Lamandau	35 496	82 796	8 074	6 345	3 954	5 280

Lanjutan Tabel/Continued Table 5.1.6

Kecamatan Subdistrict	Temukunci Chinese Keys		Temulawak Java Turmeric	
	2021	2022 ^x	2021	2022 ^x
(1)	(20)	(21)	(22)	(23)
Bulik	-	-	800	700
Sematu Jaya	-	-	300	910
Menthobi Raya	-	-	2 800	3 000
Bulik Timur	54	-	190	160
Lamandau	-	-	6 200	4 960
Belantikan Raya	-	-	-	-
Delang	-	-	-	-
Batangkawa	-	-	-	-
Kabupaten Lamandau	54	-	10 290	9 730

Lanjutan Tabel/*Continued Table* 5.1.6

Kecamatan Subdistrict	Jeruk Nipis Lime		Serai Lemongrass	
	2021	2022*	2021	2022*
(1)	(24)	(25)	(26)	(27)
Bulik	400	600	3 000	3 600
Sematu Jaya	2 250	6 500	18 000	63 000
Menthobi Raya	-	-	-	-
Bulik Timur	290	290	1 706	2 580
Lamandau	-	-	12 000	24 000
Belantikan Raya	-	-	-	3 900
Delang	-	-	-	-
Batangkawa	90	245	510	915
Kabupaten Lamandau	3 030	7 635	35 216	97 995

Catatan/Note: -

Sumber/Source: BPS, Statistik Pertanian Hortikultura SPH-TBF/BPS-Statistics Indonesia, Agricultural Statistic for Horticulture SPH-TBF

Tabel
Table 5.1.7

Luas Panen Tanaman Biofarmaka Menurut Jenis Tanaman di Kabupaten Lamandau (m²), 2019–2022
Harvested Area of Medicinal Plants by Kind of Plant in Lamandau Regency (m²), 2019–2022

Jenis Tanaman Kind of Plants	2019	2020	2021	2022 ^x
(1)	(2)	(3)	(4)	(5)
Jeruk Nipis ¹	306	361
Mahkota Dewa ¹ / <i>Phaleria Macrocarpa</i> ¹	3 322	3 288	370	1 754
Serai	6 514	13 705
Jahe/ <i>Ginger</i>	130 743	80 770	208 010	155 035
Kapulaga/ <i>Java Cardamon</i>	12	1 107	26	-
Kencur/ <i>East Indian Galangal</i>	19 509	22 273	16 491	19 740
Kunyit/ <i>Turmeric</i>	18 879	26 221	17 807	20 762
Laos/ <i>Lengkuas/Galanga</i>	16 500	20 344	16 140	17 325
Lempuyang/ <i>Zingiber Aromaticum</i>	8 635	9 447	8 811	8 400
Lidah Buaya/ <i>Aloevera</i>	25	20	-	-
Mengkudu ¹ / <i>Indian Mulberry</i> ¹	2 311	2 565	473	1 282
Temuireng/ <i>Black Turmeric</i>	6 514	8 710	6 576	7 250
Temukunci/ <i>Chinese Keys</i>	149	376	54	-
Temulawak/ <i>Java Turmeric</i>	12 412	13 450	11 398	9 460
Sambiloto/ <i>King of Bitter</i>	6	6	-	-

Catatan/Note: ¹ Satuan luas panen dalam pohon/The unit of harvested area are tree

Sumber/Source: BPS, Statistik Pertanian Hortikultura SPH-TBF/BPS-Statistics Indonesia, Agricultural Statistic for Horticulture SPH-TBF

Tabel 5.1.8 **Produksi Tanaman Biofarmaka Menurut Jenis Tanaman di Kabupaten Lamandau (kg), 2019–2022**
Table 5.1.8 **Production of Medicinal Plants by Kind of Plant in Lamandau Regency (kg), 2019–2022**

Jenis Tanaman Kind of Plants	2019	2020	2021	2022 ^x
(1)	(2)	(3)	(4)	(5)
Jeruk Nipis	3 030	7 635
Mahkota Dewa/ <i>Phaleria Macrocarpa</i>	116 295	118 880	35 496	82 796
Serai	35 216	97 995
Jahe/ <i>Ginger</i>	272 405	187 118	267 971	243 504
Kapulaga/ <i>Java Cardamon</i>	12	264	26	-
Kencur/ <i>East Indian Galangal</i>	17 788	23 210	18 136	21 859
Kunyit/ <i>Turmeric</i>	23 316	36 685	31 750	25 140
Laos/ <i>Lengkuas/Galanga</i>	20 586	37 350	33 638	26 878
Lempuyang/ <i>Zingiber Aromaticum</i>	6 735	8 975	7 156	7 280
Lidah Buaya/ <i>Aloevera</i>	170	42	-	-
Mengkudu/ <i>Indian Mulberry</i>	26 394	30 252	8 074	6 345
Temuireng/ <i>Black Turmeric</i>	6 058	10 118	3 954	5 280
Temukunci/ <i>Chinese Keys</i>	199	551	54	-
Temulawak/ <i>Java Turmeric</i>	12 876	16 068	10 290	9 730
Sambiloto/ <i>King of Bitter</i>	...	3	-	-

Catatan/Note: -

Sumber/Source: BPS, Statistik Pertanian Hortikultura SPH-TBF/BPS-Statistics Indonesia, Agricultural Statistic for Horticulture SPH-TBF

Tabel 5.1.9 **Luas Panen Tanaman Hias Menurut Kecamatan dan Jenis Tanaman di Kabupaten Lamandau (m²), 2021 dan 2022^x**
Table 5.1.9 **Harvested Area of Ornamental Plants by Subdistrict and Kind of Plant in Lamandau Regency (m²), 2021 and 2022^x**

Kecamatan Subdistrict	Angrek Pot/ <i>Orchid</i>		Anggrek Potong/ <i>Orchid</i>	
	2021	2022 ^x	2021	2022 ^x
(1)	(2)	(3)	(4)	(5)
Bulik	-	-	-	-
Sematu Jaya	-	-	-	-
Menthobi Raya	-	-	-	-
Bulik Timur	-	-	-	-
Lamandau	-	-	-	-
Belantikan Raya	-	-	-	-
Delang	-	-	-	-
Batangkawa	93	20	-	-
Kabupaten Lamandau	93	20	-	-

Lanjutan Tabel/*Continued Table* 5.1.9

Kecamatan Subdistrict	Sri Rejeki/Aglaonema		Mawar/Rose	
	2021	2022 ^x	2021	2022 ^x
(1)	(6)	(7)	(8)	(9)
Bulik	-	-	-	-
Sematu Jaya	-	-	-	-
Menthobi Raya	-	-	-	-
Bulik Timur	-	-	-	-
Lamandau	-	-	-	-
Belantikan Raya	-	-	-	-
Delang	-	-	-	-
Batangkawa	70	20	-	-
Kabupaten Lamandau	70	20	-	-

Lanjutan Tabel/Continued Table 5.1.9

Kecamatan Subdistrict	Sedap Malam/Tuberose		Soka/Ixora	
	2021	2022 ^x	2021	2022 ^x
(1)	(10)	(11)	(12)	(13)
Bulik	-	-	-	-
Sematu Jaya	-	-	-	-
Menthobi Raya	-	-	-	-
Bulik Timur	-	-	-	-
Lamandau	-	-	-	-
Belantikan Raya	-	-	-	-
Delang	-	-	-	-
Batangkawa	-	-	-	-
Kabupaten Lamandau	-	-	-	-

Catatan/Note: -

Sumber/Source: BPS, Statistik Pertanian Hortikultura SPH-TH/BPS-Statistics Indonesia, Agricultural Statistik for Horticulture SPH-TH

Tabel
Table 5.1.10

Produksi Tanaman Hias Menurut Kecamatan dan Jenis Tanaman di Kabupaten Lamandau (tangkai), 2021 dan 2022^x
Production of Ornamental Plants by Subdistrict and Kind of Plant in Lamandau Regency (stalks), 2021 and 2022^x

Kecamatan Subdistrict	Angrek Pot/Orchid		Anggrek Potong/Orchid	
	2021	2022 ^x	2021	2022 ^x
(1)	(2)	(3)	(4)	(5)
Bulik	-	-	-	-
Sematu Jaya	-	-	-	-
Menthobi Raya	-	-	-	-
Bulik Timur	-	-	-	-
Lamandau	-	-	-	-
Belantikan Raya	-	-	-	-
Delang	-	-	-	-
Batangkawa	93	48	-	-
Kabupaten Lamandau	93	48	-	-

Lanjutan Tabel/Continued Table 5.1.10

Kecamatan Subdistrict	Sri Rejeki/Aglaonema		Mawar/Rose	
	2021	2022 ^x	2021	2022 ^x
(1)	(6)	(7)	(8)	(9)
Bulik	-	-	-	-
Sematu Jaya	-	-	-	-
Menthobi Raya	-	-	-	-
Bulik Timur	-	-	-	-
Lamandau	-	-	-	-
Belantikan Raya	-	-	-	-
Delang	-	-	-	-
Batangkawa	70	30	-	-
Kabupaten Lamandau	70	30	-	-

Lanjutan Tabel/*Continued Table* 5.1.10

Kecamatan Subdistrict	Sedap Malam/Tuberose		Soka/Ixora	
	2021	2022 ^x	2021	2022 ^x
(1)	(10)	(11)	(12)	(13)
Bulik	-	-	-	-
Sematu Jaya	-	-	-	-
Menthobi Raya	-	-	-	-
Bulik Timur	-	-	-	-
Lamandau	-	-	-	-
Belantikan Raya	-	-	-	-
Delang	-	-	-	-
Batangkawa	-	-	-	-
Kabupaten Lamandau	-	-	-	-

Catatan/Note: -

Sumber/Source: BPS, Statistik Pertanian Hortikultura SPH-TH/BPS-Statistics Indonesia, Agricultural Statistik for Horticulture SPH-TH

Tabel 5.1.11 **Luas Panen Tanaman Hias Menurut Jenis Tanaman di Kabupaten Lamandau (m²), 2019–2022**
Table 5.1.11 **Harvested Area of Ornamental Plants by Kind of Plant in Lamandau Regency (m²), 2019–2022**

Jenis Tanaman Kind of Plants	2019	2020	2021	2022*
(1)	(2)	(3)	(4)	(5)
Sri Rejeki/ <i>Aglaonema</i>	-	-	70	20
Anggrek Pot/ <i>Orchid</i>	93	20
Anggrek Potong/ <i>Orchid</i>	-	-	-	-
Anthurium Bunga/ <i>Flamingo Lily Flower</i>	-	-	-	-
Bromelia	-	-	-	-
Bugenvil	-	-	-	-
Cordyline	-	-	-	-
Dracaena/ <i>Dracaena</i>	-	-	-	-
Gerbera (<i>Herbras</i>)	-	-	-	-
Heliconia (Pisang-Pisangan)	-	-	-	-
Ixora (<i>Soka</i>)	-	-	-	-
Krisan/ <i>Chrysantemum</i>	-	-	-	-
Mawar/Rose	-	-	-	-
Melati/ <i>Jasmine</i>	-	-	-	-
Pakis/ <i>Leather Leaf Fern</i>	-	-	-	-
Palem/ <i>Palm</i>	-	-	-	-
Phylodendron/ <i>Phylodendron</i>	-	-	-	-
Puring	-	-	-	-
Sansevieria (<i>Pedang-Pedangan</i>)	-	-	-	-
Sedap Malam/ <i>Tuberose</i>	-	-	-	-

Catatan/Note: -

Sumber/Source: BPS, Statistik Pertanian Hortikultura SPH-TH/BPS-Statistics Indonesia, Agricultural Statistik for Horticulture SPH-TH

Tabel
Table 5.1.12

**Produksi Tanaman Hias Menurut Jenis Tanaman di
Kabupaten Lamandau (tangkai), 2019–2022**
*Production of Ornamental Plants by Kind of Plant n
Lamandau Regency (stalks), 2019–2022*

Jenis Tanaman <i>Kind of Plants</i>	2019	2020	2021	2022 ^a
(1)	(2)	(3)	(4)	(5)
Sri Rejeki/Aglaonema ¹	-	-	70	30
Anggrek Pot ¹ /Orchid ¹	93	48
Anggrek Potong/Orchid	-	-	-	-
Anthurium Bunga ¹ /Flamingo Lily Flower ¹	-	-	-	-
Bromelia ¹	-	-	-	-
Bugenvil ¹	-	-	-	-
Cordyline ¹	-	-	-	-
Dracaena ¹ /Dracaena ¹	-	-	-	-
Gerbera (Herbras)	-	-	-	-
Heliconia (Pisang-Pisangan) ¹	-	-	-	-
Ixora (Soka) ¹	-	-	-	-
Krisan/Chrysantemum	-	-	-	-
Mawar/Rose	-	-	-	-
Melati ² /Jasmine ²	-	-	-	-
Pakis ² /Leather Leaf Fern ²	-	-	-	-
Palem ¹ /Palm ¹	-	-	-	-
Phylodendron ¹ /Phylodendron ¹	-	-	-	-
Puring ¹	-	-	-	-
Sansevieria (Pedang-Pedangan) ¹	-	-	-	-
Sedap Malam/Tuberose	-	-	-	-

Catatan/Note: ¹ Satuan produksi dalam pohon/The unit of production are tree

² Satuan produksi dalam kg/The unit of production are kg

Sumber/Source: BPS, Statistik Pertanian Hortikultura SPH-TH/BPS-Statistics Indonesia, Agricultural Statistik for Horticulture SPH-TH

Tabel 5.1.13 **Produksi Buah-buahan Menurut Kecamatan dan Jenis Tanaman di Kabupaten Lamandau (kuintal), 2021 dan 2022^x**
Production of Fruits by Subdistrict and Kind of Plant in Lamandau Regency (kuintal), 2021 and 2022^x

Kecamatan Subdistrict	Belimbing/Star Fruit		Duku/Langsak/Kokosan/Duku	
	2021	2022 ^x	2021	2022 ^x
(1)	(2)	(3)	(4)	(5)
Bulik	152	68	619	-
Sematu Jaya	200	275	475	-
Menthobi Raya	658	655	964	-
Bulik Timur	8	2	11	-
Lamandau	270	302	328	-
Belantikan Raya	86	39	13	-
Delang	8	-	600	-
Batangkawa	21	25	320	-
Kabupaten Lamandau	1 402	1 365	3 330	-

Lanjutan Tabel/*Continued Table* 5.1.13

Kecamatan Subdistrict	Durian/ <i>Durian</i>		Jambu Air/ <i>Water Apple</i>	
	2021	2022 ^x	2021	2022 ^x
(1)	(6)	(7)	(8)	(9)
Bulik	2 039	160	145	210
Sematu Jaya	900	350	304	170
Menthobi Raya	3 038	501	492	492
Bulik Timur	818	103	49	51
Lamandau	566	48	84	86
Belantikan Raya	93	14	308	140
Delang	9 000	160	40	16
Batangkawa	836	80	38	22
Kabupaten Lamandau	17 289	1 416	1 460	1 188

Lanjutan Tabel/*Continued Table* 5.1.13

Kecamatan <i>Subdistrict</i>	Jambu Biji/ <i>Guava</i>		Jengkol/ <i>Jengkol</i>	
	2021	2022*	2021	2022*
(1)	(10)	(11)	(12)	(13)
Bulik	1 192	1 085	600	1 580
Sematu Jaya	1 710	2 495	400	-
Menthobi Raya	284	284	1 576	1 576
Bulik Timur	132	140	598	738
Lamandau	113	120	909	1 100
Belantikan Raya	191	71	1 356	817
Delang	83	45	11 500	3 510
Batangkawa	71	43	2 507	1 128
Kabupaten Lamandau	3 774	4 282	19 446	10 449

Lanjutan Tabel/*Continued Table* 5.1.13

Kecamatan Subdistrict	Jeruk Besar/Pomelo		Jeruk Siam/Kepron/ Orange/ Tangerine	
	2021	2022*	2021	2022*
(1)	(14)	(15)	(16)	(17)
Bulik	-	-	643	5 573
Sematu Jaya	23	95	3 800	5 205
Menthobi Raya	824	824	144	144
Bulik Timur	11	11	80	117
Lamandau	-	-	110	100
Belantikan Raya	-	-	166	155
Delang	20	20	270	460
Batangkawa	-	-	6	4
Kabupaten Lamandau	878	950	5 219	11 757

Lanjutan Tabel/*Continued Table* 5.1.13

Kecamatan <i>Subdistrict</i>	Mangga/ <i>Mango</i>		Manggis/ <i>Mangosteen</i>	
	2021	2022*	2021	2022*
(1)	(18)	(19)	(20)	(21)
Bulik	1 600	56	74	-
Sematu Jaya	800	950	140	-
Menthobi Raya	1 536	483	1 856	-
Bulik Timur	63	19	13	-
Lamandau	220	-	85	79
Belantikan Raya	247	-	22	-
Delang	62	-	120	-
Batangkawa	132	-	60	-
Kabupaten Lamandau	4 660	1 508	2 370	79

Lanjutan Tabel/*Continued Table* 5.1.13

Kecamatan <i>Subdistrict</i>	Melinjo/ <i>Gnetum</i>		Nangka/ <i>Cempedak/Jackfruit</i>	
	2021	2022 ^x	2021	2022 ^x
(1)	(22)	(23)	(24)	(25)
Bulik	225	140	3 603	2 715
Sematu Jaya	2 177	1 602	3 210	-
Menthobi Raya	6 356	4 490	12 680	12 680
Bulik Timur	18	15	516	509
Lamandau	41	35	330	265
Belantikan Raya	24	-	2 176	256
Delang	8	12	7 000	20
Batangkawa	-	9	351	97
Kabupaten Lamandau	8 850	6 302	29 866	16 542

Lanjutan Tabel/*Continued Table* 5.1.13

Kecamatan <i>Subdistrict</i>	Nenas/ <i>Pineapple</i>		Pepaya/ <i>Papaya</i>	
	2021	2022*	2021	2022*
(1)	(26)	(27)	(28)	(29)
Bulik	226	236	867	522
Sematu Jaya	1 743	2 320	10 000	11 450
Menthobi Raya	241	89	2 772	2 772
Bulik Timur	14	9	193	136
Lamandau	47	60	33	37
Belantikan Raya	8	0	557	110
Delang	36	13	159	84
Batangkawa	25	37	64	67
Kabupaten Lamandau	2 339	2 764	14 644	15 178

Lanjutan Tabel/Continued Table 5.1.13

Kecamatan Subdistrict	Petai/Twisted Cluster Bean		Pisang/Banana	
	2021	2022 ^x	2021	2022 ^x
(1)	(30)	(31)	(32)	(33)
Bulik	64	-	19 778	14 469
Sematu Jaya	120	-	11 900	17 800
Menthobi Raya	344	344	931	987
Bulik Timur	55	66	4 771	5 070
Lamandau	218	170	2 830	2 813
Belantikan Raya	482	184	1 469	1 358
Delang	150	20	2 400	3 900
Batangkawa	11	16	722	716
Kabupaten Lamandau	1 445	800	44 799	47 114

Lanjutan Tabel/*Continued Table* 5.1.13

Kecamatan Subdistrict	Rambutan/Rambutan		Salak/Snake Fruit	
	2021	2022 ^x	2021	2022 ^x
(1)	(34)	(35)	(36)	(37)
Bulik	1 416	100	212	361
Sematu Jaya	20 000	-	1 110	1 850
Menthobi Raya	1 982	1 569	238	238
Bulik Timur	457	329	27	32
Lamandau	92	123	-	-
Belantikan Raya	90	44	-	-
Delang	160	-	-	-
Batangkawa	112	-	-	-
Kabupaten Lamandau	24 309	2 166	1 587	2 480

Lanjutan Tabel/*Continued Table* 5.1.13

Kecamatan Subdistrict	Sawo/Sapodilla		Sirsak/Soursop	
	2021	2022 ^x	2021	2022 ^x
(1)	(38)	(39)	(40)	(41)
Bulik	225	204	624	76
Sematu Jaya	555	990	196	150
Menthobi Raya	484	484	67	67
Bulik Timur	36	40	108	120
Lamandau	16	16	21	24
Belantikan Raya	-	-	10	-
Delang	2	-	4	6
Batangkawa	-	-	3	4
Kabupaten Lamandau	1 319	1 734	1 032	447

Lanjutan Tabel/*Continued Table 5.1.13*

Kecamatan Subdistrict	Sukun/Breadfruit		Buah Naga/Dragon Fruit	
	2021	2022*	2021	2022*
(1)	(42)	(43)	(44)	(45)
Bulik	45	-	390	286
Sematu Jaya	110	-	800	695
Menthobi Raya	252	1	-	-
Bulik Timur	113	120	39	50
Lamandau	30	28	-	4
Belantikan Raya	20	-	-	-
Delang	3	9	33	1
Batangkawa	3	3	0	2
Kabupaten Lamandau	576	160	1262	1036

Lanjutan Tabel/*Continued Table* 5.1.13

Kecamatan Subdistrict	Lemon		Lengkeng/ <i>Dimocarpus Longan</i>	
	2021	2022*	2021	2022*
(1)	(46)	(47)	(48)	(49)
Bulik	25	37	3	1
Sematu Jaya	8	9	52	83
Menthobi Raya	-	-	-	-
Bulik Timur	-	-	14	20
Lamandau	107	102	-	3
Belantikan Raya	-	-	-	-
Delang	24	11	24	30
Batangkawa	-	4	-	-
Kabupaten Lamandau	164	163	92	137

Catatan/*Note*: -Sumber/*Source*: BPS, Statistik Pertanian Hortikultura SPH-BST/*BPS-Statistics Indonesia, Agricultural Statistic for Horticulture SPH-BST*

Tabel
Table 5.1.14

Produksi Buah-Buahan dan Sayuran Tahunan Menurut Jenis Tanaman di Kabupaten Lamandau (kuintal), 2019–2022
Production of Annual Fruits and Vegetables by Kind of Plant in Lamandau Regency (quintal), 2019–2022

Jenis Tanaman/Kind of Plants	2019	2020	2021	2022 ^x
(1)	(2)	(3)	(4)	(5)
Buah–Buahan/Fruits:				
Alpukat/Avocado	179	271	421	502
Belimbing/Star Fruit	437	949	1 402	1 365
Duku/Langsat/Kokosan/Duku	3 653	3 573	3 330	-
Durian/Durian	9 215	7 806	17 289	1 416
Jambu Air/Water Apple	612	3 050	1 460	1 188
Jambu Biji/Guava	1 789	8 358	3 774	4 282
Jeruk Siam/Keprok/Orange/Tangerine	4 730	7 396	5 219	11 757
Jeruk Besar/Pomelo	712	2 833	878	950
Mangga/Mango	4 761	2 711	4 660	1 508
Manggis/Mangosteen	422	307	2 370	79
Nangka/Cempedak/Jackfruit	8 661	28 698	29 866	16 542
Nenas/Pineapple	629	1 098	2 339	2 764
Pepaya/Papaya	2 501	9 190	14 644	15 178
Pisang/Banana	27 447	45 349	44 799	47 114
Rambutan/Rambutan	7 557	6 798	24 309	2 166
Salak/Snakefruit	1 336	1 565	1 587	2 480
Sawo/Sapodilla/Sawo	1 121	2 206	1 319	1 734

Lanjutan Tabel/*Continued Table* 5.1.14

Jenis Tanaman/ <i>Kind of Plants</i>	2019	2020	2021	2022*
(1)	(2)	(3)	(4)	(5)
Sirsak/ <i>Soursop</i>	398	1 025	1 032	447
Sukun/ <i>Breadfruit</i>	573	969	576	160
Buah Naga/ <i>Dragon Fruit</i>	1 262	1 036
Jeruk Lemon/ <i>Lemon</i>	164	163
Lengkeng/ <i>Dimocarpus longan</i>	92	137
Sayuran/<i>Vegetables:</i>				
Jengkol/ <i>Jengkol</i>	16 123	9 276	19 446	10 449
Melinjo/ <i>Gnetum/Melinjo</i>	1 796	7 238	8 850	6 302
Petai/ <i>Twisted Cluster Bean</i>	901	1 007	1 445	800

Catatan/*Note:* -Sumber/*Source:* BPS, Statistik Pertanian Hortikultura SPH-BST/*BPS-Statistics Indonesia, Agricultural Statistic for Horticulture SPH-BST*

**5.2 PERKEBUNAN
ESTATE CROPS**

Tabel 5.2.1 Luas Areal Tanaman Perkebunan Menurut Kecamatan dan Jenis Tanaman di Kabupaten Lamandau (ha), 2021 dan 2022
Planted Area of Estate Crops by Subdistrict and Type of Crops in Lamandau Regency (ha), 2021 and 2022

Kecamatan Subdistrict	Kelapa Sawit/Oil Palm		Kelapa/Coconut	
	2021	2022 ^x	2021	2022 ^x
(1)	(2)	(3)	(4)	(5)
Bulik	13 926,00	13 961,00	36,00	36,00
Sematu Jaya	8 675,00	8 675,00	13,00	13,00
Menthobi Raya	7 789,00	7 789,00	2,95	2,95
Bulik Timur	1 373,00	1 427,00	4,00	4,00
Lamandau	1 053,00	1 427,00	51,00	51,00
Belantikan Raya	1 162,00	1 187,00	1,30	1,30
Delang	185,00	260,00	80,00	80,00
Batangkawa	164,00	200,00	3,75	3,75
Kabupaten Lamandau	34 327,00	34 926,00	192,00	192,00

Lanjutan Tabel/*Continued Table* 5.2.1

Kecamatan Subdistrict	Karet/Rubber		Kopi/Coffee	
	2021	2022 ^x	2021	2022 ^x
(1)	(6)	(7)	(8)	(9)
Bulik	736,00	736,00	44,00	9,00
Sematu Jaya	12,00	12,00	1,00	1,00
Menthobi Raya	171,00	171,00	9,19	7,00
Bulik Timur	545,00	545,00	0,20	0,20
Lamandau	819,00	819,00	12,00	6,50
Belantikan Raya	580,00	578,00	5,25	105,25
Delang	3 213,00	3 213,00	14,00	14,00
Batangkawa	1 015,00	1 015,00	10,95	10,95
Kabupaten Lamandau	7 091,00	7 089,00	96,59	204,59

Lanjutan Tabel/Continued Table 5.2.1

Kecamatan Subdistrict	Kakao/Cocoa		Aren/Brown Sugar	
	2021	2022 ^x	2021	2022 ^x
(1)	(10)	(11)	(12)	(13)
Bulik	4,00	4,00	1,50	-
Sematu Jaya	-	-	-	-
Menthobi Raya	1,00	1,00	-	-
Bulik Timur	-	-	-	-
Lamandau	-	-	2,00	2,00
Belantikan Raya	-	-	-	-
Delang	2,00	2,00	1,50	1,50
Batangkawa	-	-	0,60	0,60
Kabupaten Lamandau	7,00	12,00	5,60	4,10

Lanjutan Tabel/*Continued Table* 5.2.1

Kecamatan Subdistrict	Lada/Pepper		Pinang/Betel Nut	
	2021	2022 ^x	2021	2022 ^x
(1)	(14)	(15)	(16)	(17)
Bulik	50,00	50,00	-	-
Sematu Jaya	0,02	0,02	0,30	0,30
Menthobi Raya	2,60	2,60	-	-
Bulik Timur	-	-	3,07	3,07
Lamandau	48,00	5,50	2,00	5,00
Belantikan Raya	0,75	0,75	2,60	2,60
Delang	3,00	3,00	17,50	17,50
Batangkawa	-	-	4,00	4,00
Kabupaten Lamandau	104,37	61,87	29,47	32,47

Catatan/Note: -

Sumber/Source: Dinas Pertanian dan Perikanan Kabupaten Lamandau/*Agriculture and Fishery Office of Lamandau Regency*

Tabel 5.2.2 **Produksi Perkebunan Menurut Kecamatan dan Jenis Tanaman di Kabupaten Lamandau (ton), 2021 dan 2022**
Table 5.2.2 **Production of Estates by Subdistrict and Type of Crops in Lamandau Regency (ton), 2021 and 2022**

Kecamatan Subdistrict	Kelapa Sawit/Oil Palm		Kelapa/Coconut	
	2021	2022 ^x	2021	2022 ^x
(1)	(2)	(3)	(4)	(5)
Bulik	45 700,00	47 800,00	18,01	4,14
Sematu Jaya	30 091,78	30 091,78	9,02	2,30
Menthobi Raya	21 913,00	21 913,00	1,59	1,59
Bulik Timur	4 542,07	3 987,00	0,92	0,92
Lamandau	1 762,60	1 850,00	12,00	2,76
Belantikan Raya	3 083,00	3 983,00	0,25	0,25
Delang	436,00	436,00	32,10	7,36
Batangkawa	234,00	234,00	1,33	1,33
Kabupaten Lamandau	107 762,45	110 294,78	75,22	20,65

Lanjutan Tabel/*Continued Table* 5.2.2

Kecamatan Subdistrict	Karet/Rubber		Kopi/Coffee	
	2021	2022 ^x	2021	2022 ^x
(1)	(6)	(7)	(8)	(9)
Bulik	4,10	3,40	0,08	0,50
Sematu Jaya	4,35	4,00	-	-
Menthobi Raya	11,50	9,00	0,01	0,03
Bulik Timur	23,00	15,00	-	-
Lamandau	71,20	50,00	0,03	0,02
Belantikan Raya	79,00	50,00	0,02	0,02
Delang	1.362,00	1.000,00	0,03	0,05
Batangkawa	252,00	200,00	0,01	0,20
Kabupaten Lamandau	1.807,15	1.331,40	0,18	0,82

Lanjutan Tabel/*Continued Table* 5.2.2

Kecamatan Subdistrict	Kakao/Cocoa		Aren/Brown Sugar	
	2021	2022 ^x	2021	2022 ^x
(1)	(10)	(11)	(12)	(13)
Bulik	-	-	-	-
Sematu Jaya	-	-	-	-
Menthobi Raya	-	-	-	-
Bulik Timur	-	-	-	-
Lamandau	-	-	-	-
Belantikan Raya	-	-	-	-
Delang	0,39	0,39	0,06	0,06
Batangkawa	-	-	0,25	0,25
Kabupaten Lamandau	0,39	0,39	0,35	0,35

Lanjutan Tabel/*Continued Table* 5.2.2

Kecamatan Subdistrict	Lada/Pepper		Pinang/Betel Nut	
	2021	2022 ^x	2021	2022 ^x
(1)	(14)	(15)	(16)	(17)
Bulik	2,61	2,61	-	-
Sematu Jaya	-	-	0,02	0,02
Menthobi Raya	0,14	0,19	-	-
Bulik Timur	-	-	0,64	0,64
Lamandau	1,53	1,53	0,75	0,75
Belantikan Raya	-	-	1,00	1,00
Delang	0,95	0,95	13,35	13,35
Batangkawa	-	-	0,78	0,78
Kabupaten Lamandau	5,28	5,28	16,54	5,82

Catatan/Note: -

Sumber/Source: Dinas Pertanian dan Perikanan Kabupaten Lamandau/*Agriculture and Fishery Office of Lamandau Regency*

Tabel
Table 5.2.3

Luas Areal Tanaman Perkebunan Rakyat Menurut Jenis Tanaman di Kabupaten Lamandau (ha), 2018–2022
Planted Area of Estate Crops by Type of Crops in Lamandau Regency (ha), 2018–2022

Jenis Tanaman Kind of Plants	2018	2019	2020	2021	2022
(1)	(2)	(3)	(4)	(5)	(6)
Tanaman Tahunan					
Perennial Crops					
Karet/Rubber	7.391,00	7.238,00	7.103,00	7.091,00	7.089,00
Kelapa/Coconut	198,51	195,45	198,00	192,00	192,00
Kelapa sawit/Oil palm	30.134,79	34.166,00	33.897,00	34.327,00	34.926,00
Kopi/Coffee	147,50	152,60	150,69	96,59	239,59
Kakao/Cocoa	5,60	8,10	8,00	7,00	7,00
Teh/Tea	-	-	-	-	-
Jambu mete/Cashew nut	-	-	-	-	-
Pala/Nutmeg	-	-	-	-	-
Lada/Pepper	140,72	111,87	104,87	104,37	104,37
Tanaman Semusim					
Seasonal Crops					
Tebu/Sugar cane	-	-	-	-	-
Tembakau/Tobacco	-	-	-	-	-
Nilam/Patchouli	-	-	-	-	-

Catatan/Note: -

Sumber/Source: Dinas Pertanian dan Perikanan Kabupaten Lamandau/Agriculture and Fishery Office of Lamandau Regency

Tabel
Table 5.2.4

Produksi Perkebunan Rakyat Menurut Jenis Tanaman di Kabupaten Lamandau (ton), 2018–2022
Production of Estates by Type of Crops in Lamandau Regency (ton), 2018–2022

Jenis Tanaman Kind of Plants	2018	2019	2020	2021	2022 ^x
(1)	(2)	(3)	(4)	(5)	(6)
Tanaman Tahunan Perennial Crops	1.658,64	1.788,78	1.773,98	1.807,15	1.331,40
Karet/Rubber	72,99	75,46	74,98	75,22	20,65
Kelapa/Coconut	89.767,50	91.081,45	105.560,23	107.762,45	110.303,78
Kelapa sawit/Oil palm	29,42	33,24	43,39	0,18	0,82
Kopi/Coffee	0,50	0,30	0,40	0,39	0,39
Kakao/Cocoa	-	-	-	-	-
Teh/Tea	-	-	-	-	-
Jambu mete/Cashew nut	-	-	-	-	-
Pala/Nutmeg	9,72	9,80	10,18	5,28	5,28
Lada/Pepper					
Tanaman Semusim Seasonal Crops					
Tebu/Sugar cane	-	-	-	-	-
Tembakau/Tobacco	-	-	-	-	-
Nilam/Patchouli	-	-	-	-	-

Catatan/Note: -

Sumber/Source: Dinas Pertanian dan Perikanan Kabupaten Lamandau/Agriculture and Fishery Office of Lamandau Regency

**5.3 PERTANIAN, KEHUTANAN, PETERNAKAN, DAN PERIKANAN
AGRICULTURE, FORESTRY, ANIMAL HUSBANDRY AND FISHERIES**

Tabel 5.3.1 Luas Panen, Produksi GKG, dan Produksi Beras di Kabupaten Lamandau, 2021-2022
Harvested Area, GKG Production, and Rice Production in Lamandau Regency, 2021-2022

Tahun Years	Luas Panen Harvested Area (Ha)	Produksi GKG GKG Production (Ton)	Produksi Beras Rice Production (Ton)
(1)	(2)	(3)	(4)
2021	1 669	6 761	4 016
2022	371 ¹	893 ¹	530 ¹

Catatan/Note: ¹Angka Sementara

Sumber/Source: BPS, Survei Kerangka Sampling Area/BPS-Statistics Indonesia, Area Sampling Frame Survey

Tabel 5.3.2 **Populasi Ternak Menurut Kecamatan dan Jenis Ternak di Kabupaten Lamandau, 2022**
Livestock Population by Subdistrict and Kind of Livestock in Lamandau Regency, 2022

Kecamatan Subdistrict	Sapi Perah Dairy Cattle	Sapi Potong Beef Cattle	Kerbau Buffalo	Kambing Goat	Domba Sheep	Babi Pig
(1)	(2)	(3)	(4)	(5)	(6)	(7)
Bulik	-	786	-	1 326	5	598
Sematu Jaya	-	267	-	1 332	-	44
Menthobi Raya	-	249	-	1 257	-	166
Bulik Timur	-	2 350	-	480	-	479
Lamandau	-	124	-	38	-	241
Belantikan Raya	-	161	-	25	-	999
Delang	-	39	-	23	-	270
Batangkawa	-	118	-	3	-	214
Kabupaten Lamandau	-	4 094	-	4 484	5	3 011

Catatan/Note: -

Sumber/Source: Dinas Pertanian dan Perikanan Kabupaten Lamandau/Agriculture and Fishery Office of Lamandau Regency

Tabel 5.3.3 **Populasi Unggas Menurut Kecamatan dan Jenis Unggas di Kabupaten Lamandau, 2022**
Poultry Population by Subdistrict and Kind of Poultry in Lamandau Regency, 2022

Kecamatan Subdistrict	Ayam Kampung Native Chicken	Ayam Petelur Layer	Ayam Pedaging Broiler	Itik Duck	Itik Manila Muscovy Duck
(1)	(2)	(3)	(4)	(5)	(6)
Bulik	15 532	6 000	70 526	2 447	493
Sematu Jaya	14 678	500	850	2 975	436
Menthobi Raya	16 262	300	500	3 250	375
Bulik Timur	14 221	200	5 100	2 997	220
Lamandau	9 543		300	647	203
Belantikan Raya	8 755		950	687	198
Delang	8 216		1,050	689	149
Batangkawa	5 339		-	305	120
Kabupaten Lamandau	92 546	7 000	79 276	13 997	2 194

Catatan/Note: -

Sumber/Source: Dinas Pertanian dan Perikanan Kabupaten Lamandau/Agriculture and Fishery Office of Lamandau Regency

Tabel 5.3.4 Jumlah Ternak yang Dipotong Menurut Kecamatan dan Jenis Ternak di Kabupaten Lamandau, 2022
Table 5.3.4 *Livestock Slaughtered by Subdistrict and Kind of Livestock in Lamandau Regency, 2022*

Kecamatan Subdistrict	Sapi Perah Dairy Cattle	Sapi Potong Beef Cattle	Kerbau Buffalo	Kambing Goat	Domba Sheep	Babi Pig
(1)	(2)	(3)	(4)	(5)	(6)	(7)
Bulik	406	-	-	105	-	57
Sematu Jaya	95	-	-	64	-	13
Menthobi Raya	46	-	-	35	-	23
Bulik Timur	35	-	-	19	-	30
Lamandau	11	-	-	2	-	35
Belantikan Raya	4	-	-	3	-	26
Delang	4	-	-	1	-	39
Batangkawa	2	-	-	0	-	27
Kabupaten Lamandau	603	-	-	229	-	250

Catatan/Note: -

Sumber/Source: Dinas Pertanian dan Perikanan Kabupaten Lamandau/Agriculture and Fishery Office of Lamandau Regency

Tabel 5.3.5 Jumlah Rumah Tangga Perikanan Tangkap Menurut Kecamatan dan Subsektor di Kabupaten Lamandau, 2021 dan 2022
Number of Fish Capture Households by Subdistrict and Subsector in Lamandau Regency, 2021 and 2022

Kecamatan Subdistrict	Perikanan Laut Marine Fisheries		Perairan Umum Inland Water	
	2021	2022 ^a	2021	2022 ^a
(1)	(34)	(35)	(36)	(37)
Bulik	-	-	182	196
Sematu Jaya	-	-	59	59
Menthobi Raya	-	-	36	36
Bulik Timur	-	-	48	48
Lamandau	-	-	60	60
Belantikan Raya	-	-	46	46
Delang	-	-	41	41
Batangkawa	-	-	63	63
Kabupaten Lamandau	-	-	535	549

Catatan/Note: -

Sumber/Source: Dinas Pertanian dan Perikanan Kabupaten Lamandau/Agriculture and Fishery Office of Lamandau Regency

Tabel 5.3.6 **Produksi Perikanan Tangkap Menurut Kecamatan dan Subsektor di Kabupaten Lamandau (ton), 2021 dan 2022**
Production of Fish Capture by Subdistrict and Subsector in Lamandau Regency (ton), 2021 and 2022

Kecamatan Subdistrict	Perikanan Laut Marine Fisheries		Perairan Umum Inland Water	
	2021	2022 ^a	2021	2022 ^a
(1)	(34)	(35)	(36)	(37)
Bulik	-	-	145,28	137,82
Sematu Jaya	-	-	94,43	89,58
Menthobi Raya	-	-	54,48	51,68
Bulik Timur	-	-	58,84	55,82
Lamandau	-	-	105,33	99,92
Belantikan Raya	-	-	124,94	118,53
Delang	-	-	65,38	62,02
Batangkawa	-	-	77,72	73,73
Kabupaten Lamandau	-	-	726,39	689,10

Catatan/Note: -

Sumber/Source: Dinas Pertanian dan Perikanan Kabupaten Lamandau/Agriculture and Fishery Office of Lamandau Regency

Tabel 5.3.7 Jumlah Rumah Tangga Perikanan Budidaya Menurut Kecamatan dan Jenis Budidaya di Kabupaten Lamandau, 2022
Number of Aquaculture Households by Subdistrict and Type of Aquaculture in Lamandau Regency, 2022

Kecamatan Subdistrict	Budidaya Laut Marine Culture	Tambak Brackish Water Pond	Kolam Fresh Water Pond
(1)	(2)	(3)	(4)
Bulik	-	-	131
Sematu Jaya	-	-	81
Menthobi Raya	-	-	42
Bulik Timur	-	-	46
Lamandau	-	-	63
Belantikan Raya	-	-	41
Delang	-	-	105
Batangkawa	-	-	47
Kabupaten Lamandau	-	-	556

Lanjutan Tabel/*Continued Table 5.3.7*

Kecamatan <i>Subdistrict</i>	Keramba <i>Cage</i>	Jaring Apung <i>Floating Cage Net</i>	Sawah <i>Paddy Field</i>	Jumlah <i>Total</i>
(1)	(5)	(6)	(7)	(8)
Bulik	48	98	-	277
Sematu Jaya	7	13	-	101
Menthobi Raya	7	11	-	60
Bulik Timur	12	19	-	77
Lamandau	17	23	-	103
Belantikan Raya	17	26	-	84
Delang	10	11	-	126
Batangkawa	20	26	-	93
Kabupaten Lamandau	138	227	-	921

Catatan/*Note*: -Sumber/*Source*: Dinas Pertanian dan Perikanan Kabupaten Lamandau/*Agriculture and Fishery Office of Lamandau Regency*

Tabel 5.3.8 **Produksi Perikanan Budidaya Menurut Kecamatan dan Subsektor di Kabupaten Lamandau (ton), 2022**
Production of Aquaculture by Subdistrict and Subsector in Lamandau Regency (ton), 2022

Kecamatan Subdistrict	Budidaya Laut Marine Culture	Tambak Brackish Water Pond	Kolam Fresh Water Pond
(1)	(2)	(3)	(4)
Bulik	-	-	214,98
Sematu Jaya	-	-	268,73
Menthobi Raya	-	-	182,74
Bulik Timur	-	-	139,74
Lamandau	-	-	43,00
Belantikan Raya	-	-	64,50
Delang	-	-	107,49
Batangkawa	-	-	53,75
Kabupaten Lamandau	-	-	1 074,93

Lanjutan Tabel/*Continued Table* 5.3.8

Kecamatan <i>Subdistrict</i>	Keramba <i>Cage</i>	Jaring Apung <i>Floating Cage Net</i>	Sawah <i>Paddy Field</i>
(1)	(5)	(6)	(7)
Bulik	239,24	478,48	-
Sematu Jaya	11,39	22,78	-
Menthobi Raya	37,97	75,95	-
Bulik Timur	26,58	53,16	-
Lamandau	26,58	53,16	-
Belantikan Raya	15,19	30,38	-
Delang	18,99	37,97	-
Batangkawa	3,80	7,59	-
Kabupaten Lamandau	379,74	759,47	-

Catatan/*Note*: -Sumber/*Source*: Dinas Pertanian dan Perikanan Kabupaten Lamandau/*Agriculture and Fishery Office of Lamandau Regency*

Daya Listrik PLN Terpasang

11.359 Kilo Watt

06

Jumlah Pelanggan Listrik 23.015

Jumlah Pelanggan Air 4.329

Industri, Pertambangan, dan Energi

Industry, Mining, and Energy

Pemakaian Listrik PLN

Total Pemakaian

42.464.465

Unit

Rata-rata Pemakaian

3.538.705

KWH/Bulan

PENJELASAN TEKNIS**TECHNICAL NOTES**

- | | |
|--|--|
| <p>1. Perusahaan Listrik Negara (PLN) adalah Perusahaan Umum Milik Negara yang mempunyai aktivitas kegiatan pembangkitan, transmisi, dan distribusi tenaga listrik.</p> | <p>1. State Electricity Company (PLN) is a State-owned Public Company that has the activity of generation, transmission and distribution of electricity.</p> |
| <p>2. Daya Terpasang adalah kapasitas mesin pembangkit sesuai dengan spesifikasi dari pabrikan.</p> | <p>2. Installed Power is the capacity of the generating engine in accordance with the specifications of the manufacturer.</p> |
| <p>3. Produksi Listrik adalah energi yang dibangkitkan/ dihasilkan oleh mesin pembangkit.</p> | <p>3. Electricity Production is the energy generated/generated by generating machines.</p> |
| <p>4. Listrik Terjual adalah keseluruhan pendapatan PLN Lamandau dari penjualan tenaga listrik yang meliputi pelanggan di Kecamatan Bulik, Sematu Jaya, Menthobi Raya, Lamandau, Bulik Timur dan Delang, serta Desa Rungun di Kabupaten Kotawaringin Barat.</p> | <p>4. Electricity Sold is the entire income of PLN Lamandau from the sale of electricity, which includes customers in Bulik Subdistrict, Sematu Jaya Subdistrict, Menthobi Raya Subdistrict, Lamandau Subdistrict, Bulik Timur Subdistrict and Delang Subdistrict, also Rungun Village of Kotawaringin Barat Regency.</p> |
| <p>5. Dipakai Sendiri adalah total pemakaian energi listrik untuk komponen-komponen pendukung mesin pembangkit.</p> | <p>5. Self-Used is the total electrical energy usage for the components supporting the generating engine.</p> |
| <p>6. Susut adalah total energi listrik yang hilang dari keseluruhan produksi listrik.</p> | <p>6. Shrinkage is the total electrical energy lost from overall electricity production.</p> |

7. **Perusahaan Air Bersih** adalah perusahaan yang mempunyai aktivitas dalam penampungan, penjernihan, dan penyaluran air baku atau air bersih dari terminal air melalui saluran air, pipa atau mobil tangki (dalam satu pengelolaan administrasi dengan kegiatan ekonomi) kepada rumah tangga, perusahaan industri, atau pengguna komersial lainnya.
8. **Pelanggan** adalah individu atau kelompok, baik rumah tangga, perusahaan atau institusi non profit yang membeli dari perusahaan.
9. **Jumlah listrik/gas/air bersih yang terjual** adalah banyaknya listrik/gas/air bersih yang disalurkan kepada para pelanggan.
7. **The Clean Water Company** is a company that has activities in the reservoir, purification, and distribution of the raw water or clean water from water terminal through the conduit, pipe or tank car (within one administrative management of economic activity) to households, industries, or other commercial users.
8. **Customers** are individuals or groups, whether household, company or non-profit institutions that buy establishment.
9. **The amount of Electricity/gas/clean water sold** is the number of Electricity/gas /clean water distributed to customers.

ULASAN

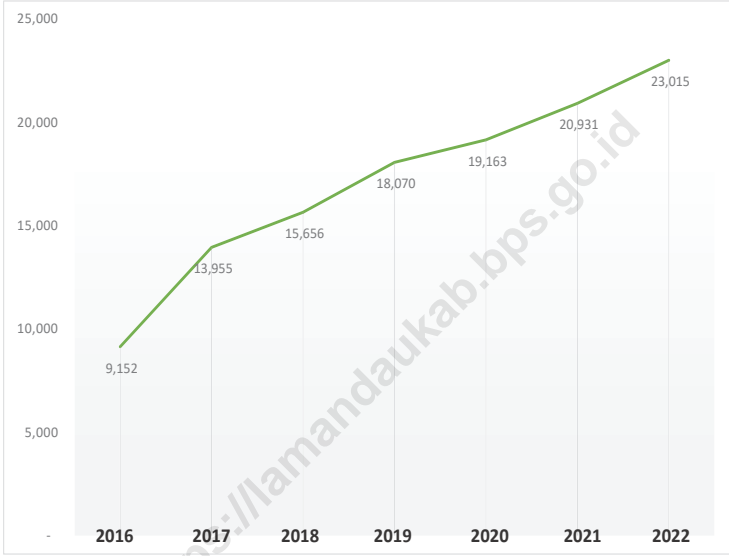
Jumlah pelanggan listrik PLN di Kabupaten Lamandau selalu meningkat dari tahun 2017 hingga tahun 2022. Pada tahun 2022, jumlah pelanggan listrik PLN mencapai 23.015, naik 9,96% dibanding dengan tahun sebelumnya yaitu tahun 2021. Pelanggan tersebut didominasi oleh rumah tangga, yaitu sebanyak 21.465 pelanggan atau sebesar 91,37%. Pada tahun 2022, PLN Kabupaten Lamandau memproduksi listrik sebesar 46.155.740 KWh dan terjual sebanyak 42.464.456 KWh atau sebesar 92%. Masih terdapat satu kecamatan di Kabupaten Lamandau yang belum mempunyai akses terhadap listrik PLN, yaitu Kecamatan Batangkawa.

DESCRIPTION

The number of PLN electricity customers in Lamandau Regency is always increasing from 2017 to 2022. In 2022, the number of PLN electricity customers reaches 23,015, an increase of 9.96% compared to the previous year, 2021. These customers are dominated by households, namely 21,465 customers or 91.37%. In 2022, the Lamandau Regency PLN produces 46,155,740 KWh of electricity and sells 42,464,456 KWh or 92%. There is still one sub-district in Lamandau Regency that does not yet have access to PLN electricity, namely Batangkawa Subdistrict

Gambar 6.1
Figures

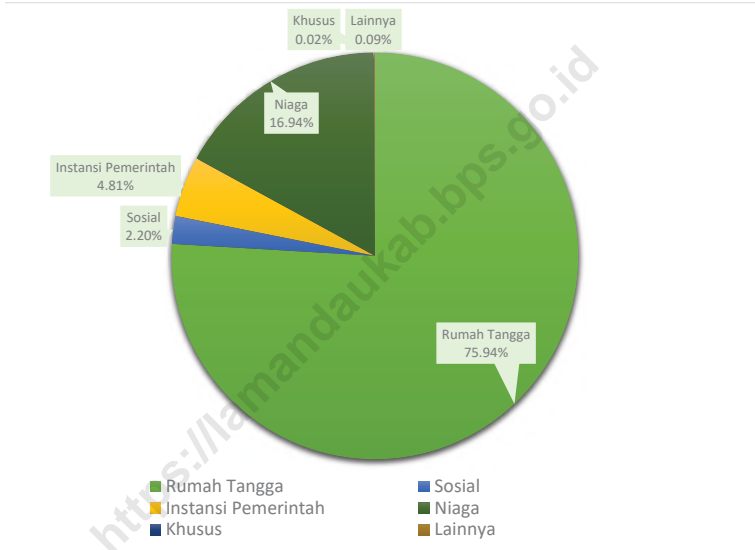
Jumlah Pelanggan Listrik PLN di Kabupaten Lamandau, 2016-2022
Number of PLN's Registered Electricity Costumers in Lamandau Regency, 2016-2022



Sumber/Source : Perusahaan Listrik Negara Kabupaten Lamandau/Electricity Company of Lamandau Regency

Gambar 6.2
Figures

Jumlah Air Disalurkan PDAM Menurut Jenis Pelanggan di Kabupaten Lamandau, 2022
Total Distributed Water by PDAM by Customer Type in Lamandau Regency, 2022



Sumber/Source : Perusahaan Daerah Air Minum Kabupaten Lamandau/Clean Water Regional Establishment of Lamandau Regency

Tabel
Table 6.1**Daya Terpasang, Produksi, dan Distribusi Listrik PT. PLN (Persero) pada Cabang/Ranting PLN di Kabupaten Lamandau, 2017-2022**
Installed Electricity Power, Production, and Distribution of PT. PLN (Persero) at PLN Branch in Lamandau Regency, 2017-2022

Tahun Year	Daya Terpasang <i>Installed Electricity Power (KW)</i>	Produksi Listrik <i>Electricity Production (KWh)</i>	Listrik Terjual <i>Electricity Sold (KWh)</i>	Dipakai Sendiri <i>Own Used (KWh)</i>	Susut/ Hilang <i>Shrinkage/ Lost (KWh)</i>
(1)	(2)	(3)	(4)	(5)	(6)
2017	7 300	28 899 763	26 638 797	-	2 260 966
2018	7 500	32 051 975	29 462 332	-	2 558 505
2019	7 700	34 919 275	32 385 875	-	2 507 468
2020	11 100	37 988 287	36 008 578	-	1 979 563
2021	15 350	41 341 182	38 863 669	-	2 477 513
2022	11,359	46,155,740	42,464,456	293,730	3,397,554.64

Catatan/Note: -

Sumber/Source: Perusahaan Listrik Negara Kabupaten Lamandau/*Electricity Company of Lamandau Regency*

Tabel
Table 6.2**Jumlah Pelanggan Listrik Menurut Kecamatan di Kabupaten Lamandau, 2018–2022**
Number of Electricity Customers by Subdistrict in Lamandau Regency, 2018–2022

Kecamatan Subdistrict	2018	2019	2020	2021	2022
(1)	(2)	(3)	(4)	(5)	(6)
Bulik	8 526	10 089	10 775	11 670	12 490
Sematu Jaya	3 234	3 407	3 521	3 716	3 906
Menthobi Raya	2 576	2 742	2 893	3 093	3 251
Bulik Timur	-	-	-	358	844
Lamandau	626	1 014	1 081	1 145	1 253
Belantikan Raya	-	-	-	-	217
Delang	694	818	893	949	1 054
Batangkawa	-	-	-	-	-
Kabupaten Lamandau	15 656	18 070	19 163	20 931	23 015

Catatan/Note: -

Sumber/Source: Perusahaan Listrik Negara Kabupaten Lamandau/*Electricity Company of Lamandau Regency*

Tabel
Table 6.3**Rata-Rata Pemakaian Listrik PLN Menurut Jenis Pelanggan di Kabupaten Lamandau, 2022**
Average of Electricity Consumption by Customer Type in Lamandau Regency, 2022

Jenis Pelanggan <i>Customer Type</i>	Jumlah Pelanggan ¹ <i>Number of Customers¹</i>	Total Pemakaian <i>Consumption Total</i> (KWH)	Pemakaian Rata-rata <i>KWH/Bulan</i> <i>Average of Electricity</i> <i>Consumption</i>
(1)	(2)	(3)	(4)
Rumah Tangga <i>Household</i>	21 465	32 124 460	2 677 038
Bisnis <i>Business</i>	972	5 085 374	423 781
Industri <i>Industry</i>	6	1 256 846	104 737
Publik <i>Public</i>	339	2 046 946	170 579
Sosial <i>Social</i>	708	1 909 544	159 129
Layanan Khusus* <i>Special Service</i>	3	41 286	3 441
Jumlah/Total	23,493	42 464 456	3 538 705

Catatan/Note: ¹Termasuk Desa Rungun di Kabupaten Kotawaringin Barat/Including Rungun Village in Kotawaringin Barat Regency

Sumber/Source: Perusahaan Listrik Negara Kabupaten Lamandau/Electricity Company of Lamandau Regency

Tabel
Table 6.4**Jumlah Pelanggan dan Air yang Disalurkan Menurut Jenis Pelanggan di Kabupaten Lamandau, 2022**
Number of Customer and Distributed Clean Water by Type of Customers in Lamandau Regency, 2022

Jenis Pelanggan <i>Customer Type</i>	Pelanggan <i>Number of Customers</i>	Air Disalurkan <i>Distributed Water</i> (m ³)	Nilai <i>Value</i> (Rp)
(1)	(2)	(3)	(4)
Sosial <i>Social</i>	56	28 904	69 191 000
Rumah Tangga <i>Household</i>	3 591	998 914	3 702 583 800
Instansi Pemerintah <i>Government Institution</i>	82	63 323	322 644 100
Niaga <i>Trade</i>	598	222 796	1 163 358 700
Industri <i>Industry</i>	-	-	-
Khusus <i>Exclusive</i>	2	298	596 000
Lainnya <i>Others</i>	...	1 139	29 470 000
Jumlah/Total	4 329	1 315 374	5 287 843 600

Catatan/Note: -

Sumber/Source: Perusahaan Daerah Air Minum Kabupaten Lamandau/*Clean Water Regional Establishment of Lamandau Regency*

Tabel 6.5 Jumlah Pelanggan dan Air PDAM yang Didistribusikan di Kabupaten Lamandau per Bulan, 2022
Number of Customers and Distributed Water in Lamandau Regency per Month, 2022

Jenis Pelanggan Customer Type	Pelanggan Number of Customers	Air Disalurkan Distributed Water (m ³)	Nilai Value (Rp)
(1)	(2)	(3)	(4)
Januari/January	4 157	111 227	433 941 700
Februari/February	4 162	106 201	419 240 300
Maret/March	4 211	111 361	437 938 800
April/April	4 239	94 358	367 595 300
Mei/May	4 247	120 611	479 276 800
Juni/June	4 250	100 171	396 146 600
Juli/July	4 259	118 795	469 444 200
Agustus/August	4 280	117 597	460 914 500
September/September	4 309	109 925	534 254 900
Oktober/October	4 310	113 405	451 626 600
November/November	4 305	107 147	428 114 400
Desember/December	4 329	104 576	409 349 500

Catatan/Note: -

Sumber/Source: Perusahaan Daerah Air Minum Kabupaten Lamandau/Clean Water Regional Establishment of Lamandau Regency

Pariwisata

Tourism

Jumlah Wisatawan

50.127

Domestik

5

Mancanegara

40

Objek
Wisata

11

Objek
Budaya

26

Direktori
Hotel

PENJELASAN TEKNIS

1. **Konsep dan definisi pariwisata** mengikuti rekomendasi World Tourism Organization (WTO) dan International Union of Office Travel Organization (IUOTO),
2. **Wisatawan mancanegara** (wisman) ialah setiap pengunjung yang mengunjungi suatu negara di luar tempat tinggalnya, didorong oleh satu atau beberapa keperluan tanpa bermaksud memperoleh penghasilan di tempat yang dikunjungi dan lamanya kunjungan tersebut tidak lebih dari satu tahun (12 bulan), Definisi ini mencakup 2 (dua) kategori wisatawan mancanegara, yaitu:
 - **Wisatawan (turis)** ialah setiap pengunjung seperti definisi di atas yang tinggal paling sedikit 24 jam, akan tetapi tidak lebih dari 1 (satu) tahun di tempat yang dikunjungi, dengan maksud antara lain: berlibur, rekreasi, olah raga, bisnis, menghadiri pertemuan, studi, dan kunjungan dengan alasan kesehatan,
 - **Excursionist** ialah setiap pengunjung seperti definisi di atas yang tinggal kurang dari 24 jam di tempat yang dikunjungi (termasuk "Cruise passengers"), Cruise

TECHNICAL NOTES

1. **The concept and definition of tourism** refers to the recommendations of the World Tourism Organization (WTO) and International Union of Office Travel Organization (IUOTO),
2. **An International Visitor** is any person visiting a country other than his usual place of residence for any reason other than for earning income in the country visited, and the length of stay is no more than one year (12 months), This definition covers two categories of foreign visitors, namely:
 - **"Tourist"** is any visitor staying for at least 24 hours, but no more than one year, in the country visited, with the intention of visiting, and for any of these purposes: Pleasure, recreation and sports, Business, visiting friends and relatives, missions, attending meetings, conferences, visit for health reasons and study,
 - **"Excursionist"** is any visitor staying less than 24 hours in the country visited including, "Cruise Passengers"; i.e, visitors arriving in a country without staying in any accommodation available in the visited country,

Passengers ialah setiap pengunjung yang tiba di suatu negara di mana mereka tidak menginap di akomodasi yang tersedia di negara tersebut,

3. **Akomodasi** ialah suatu usaha yang menggunakan suatu bangunan atau sebagian bangunan yang disediakan secara khusus, dan setiap orang dapat menginap, makan serta memperoleh pelayanan dan fasilitas lainnya dengan pembayaran, Akomodasi dibedakan antara hotel dan akomodasi lainnya, Ciri khusus dari hotel adalah mempunyai restoran yang berada di bawah manajemen hotel tersebut,
3. **An accommodation** is an establishment using a building or a part of a building, prepared commercially for any person to stay, eat and obtain service as well as other facilities, Accommodation is segregated into hotel and other accommodations, The special characteristic of hotel is having a restaurant under hotel management,
4. **Hotel** adalah penyediaan akomodasi secara harian berupa kamar-kamar di dalam satu bangunan yang dapat dilengkapi dengan jasa pelayanan makan dan minum, kegiatan hiburan dan atau fasilitas lainnya, Hotel terdiri dari hotel berbintang dan hotel non-bintang,
4. **Hotel** is a daily supply of accommodation rooms within a building which can be equipped with eating and drinking services, entertainment activities and/or other facilities, Hotel consists of a classified hotel and a non-classified hotel,

ULASAN

Jumlah wisatawan di Kabupaten Lamandau sangat fluktuatif dari tahun 2016 hingga tahun 2022, namun jumlah wisatawan berada pada tingkat yang cukup tinggi pada tahun 2021 hingga tahun 2022 yaitu meningkat hingga 25 ribu wisatawan.

Pada tahun 2020, jumlah wisatawan di Kabupaten Lamandau menurun hingga 85 persen dibandingkan kondisi tahun 2019. Jumlah tersebut merupakan yang terendah dalam tiga tahun terakhir. Keadaan tersebut merupakan dampak dari pandemi Covid-19 yang menyebabkan penutupan tempat wisata serta pembatasan perjalanan.

Seiring dengan meredanya pandemi covid-19 dan mulai dilonggarkannya pembatasan perjalanan wisatawan pada akhir tahun 2021, jumlah wisatawan di kabupaten lamandau mulai meningkat kembali. Tercatat pada tahun 2022 terdapat 50.132 wisatawan yang berwisata di Kabupaten Lamandau.

DESCRIPTION

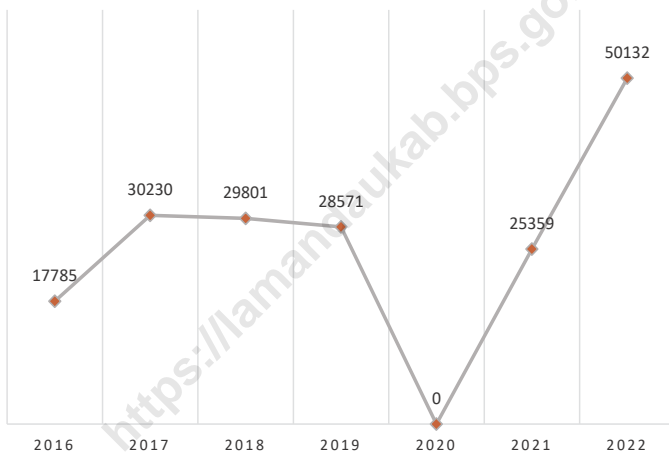
The number of tourists in Lamandau Regency was very volatile from 2016 to 2022, but the number of tourists is at high level in 2021 to 2022, its over 25 thousand tourists.

In 2020, the number of tourists in Lamandau Regency decrease by 85 percent compared to conditions in 2019. This number is the lowest in the last three years. This situation is the impact of the Covid-19 pandemic which has caused the closure of tourist attractions and travel restrictions.

As the Covid-19 pandemic subsided and restrictions on tourist travel began to be relaxed at the end of 2021, the number of tourists in Lamandau district began to increase again. It was recorded that in 2022 there were 50.132 tourists visiting Lamandau Regency.

Gambar 7.1
Figures

Jumlah Wisatawan Mancanegara dan Domestik di Kabupaten Lamandau, 2016–2022
Number of International and Domestic Visitors in Lamandau Regency, 2016–2022



Sumber/Source : Dinas Pariwisata Kabupaten Lamandau/Regional Tourism Office of Lamandau Regency

Tabel
Table 7.1

**Jumlah Rumah Makan/Restoran Menurut Kecamatan di
Kabupaten Lamandau, 2019–2022**
*Number of Restaurants by Subdistrict in Lamandau
Regency, 2019–2022*

Kecamatan Subdistrict	2019	2020	2021	2022
(1)	(2)	(3)	(4)	(5)
Bulik	76	92	104	185
Sematu Jaya	57	60	63	3
Menthobi Raya	28	28	29	21
Bulik Timur	16	16	16	-
Lamandau	9	9	10	11
Belantikan Raya	9	9	9	-
Delang	14	14	14	11
Batangkawa	-	-	-	-
Kabupaten Lamandau	219	228	245	231

Catatan/Note: -

Sumber/Source: Dinas Pariwisata Kabupaten Lamandau/Regional Tourism Office of Lamandau Regency

Tabel
Table 7.2**Jumlah Wisatawan Mancanegara dan Domestik di
Kabupaten Lamandau, 2017–2022**
**Number of International and Domestic Visitors in
Lamandau Regency, 2017–2022**

Tahun Years	Wisatawan Visitors		Jumlah Total
	Mancanegara International	Domestik Domestic	
(1)	(2)	(3)	(4)
2017	130	30 100	30 230
2018	226	29 575	29 801
2019	220	28 351	28 571
2020	-	-	-
2021	-	25 359	25 359
2022	5	50 127	50 132

Catatan/Note: -

Sumber/Source: Dinas Pariwisata Kabupaten Lamandau/Regional Tourism Office of Lamandau Regency

Tabel
Table 7.3

Direktori Objek Wisata di Kabupaten Lamandau, 2022
Directory of Tourist Attraction in Lamandau Regency,
2022

Objek Wisata <i>Tourist Attraction</i>	Lokasi <i>Location</i>	
	Kecamatan <i>Subdistrict</i>	Desa/Kelurahan <i>Village/Ward</i>
(1)	(2)	(3)
<i>Perbukitan/Hill</i>		
Bukit Sebayang	Delang	Hulu Jojabo
Bukit Bagodung	Delang	Nyalang
Bukit Lubang Kilat	Delang	Riam Tinggi
Bukit Solongkuan	Delang	Nyalang
Bukit Bolau	Lamandau	Tapin Bini
Bukit Sampuraga	Belantikan Raya	Karang Besi
Bukit Saluai	Menthobi Raya	Melata
Bukit Kubau	Menthobi Raya	Lubuk Hiju
<i>Sungai&Riam/River</i>		
Sungai Setengah	Delang	Hulu Jojabo
Riam Tinggi	Delang	Riam Tinggi
Riam Sedomboan	Delang	Sepoyu
Riam Pandan	Lamandau	Kawa
Riam Panyak	Lamandau	Kawa
Riam Keladu	Batangkawa	Benakitan
Riam Leminding	Batangkawa	Jemuat
Riam Bahu Burung	Bulik Timur	Nanga Kemujan
Riam Hantu	Menthobi Raya	Lubuk Hiju

Lanjutan Tabel/*Continued Table 7.3*

Objek Wisata <i>Tourist Attraction</i>	Lokasi <i>Location</i>	
	Kecamatan <i>Subdistrict</i>	Desa/Kelurahan <i>Village/Ward</i>
(1)	(2)	(3)
<i>Air Terjun/Waterfall</i>		
Silikan Muhur	Delang	Hulu Jojabo
Silikan Kakap/Kelawar	Delang	Hulu Jojabo
Silikan Porik	Delang	Hulu Jojabo
Silikan Sanggilipan	Delang	Hulu Jojabo
Silikan Tambai	Delang	Penyombaan
Silikan Borantai	Delang	Penyombaan
Silikan Tingkat 33	Delang	Penyombaan
Silikan Sukam	Delang	Sekombulan
Silikan Toduk	Delang	Lopus
Silikan Garuk	Delang	Lopus
Silikan Bidadari 7	Menthobi Raya	Melata
Silikan Panjang	Lamandau	Cuhai
Silikan Palikodan	Bulik Timur	Nanga Palikodan
Silikan Liku	Bulik	Persiapan Liku Mulya Sakti

Lanjutan Tabel/*Continued Table 7.3*

Objek Wisata <i>Tourist Attraction</i>	Lokasi <i>Location</i>	
	Kecamatan <i>Subdistrict</i>	Desa/Kelurahan <i>Village/Ward</i>
(1)	(2)	(3)
<i>Buatan</i>		
Taman Bunga Celosia	Bulik	Sumber Mulya
Kolam Renang Bukit Sawa	Bulik	Sumber Mulya
Kolam Renang Zam-Zam	Bulik	Nanga Bulik
Sendang Biru	Menthobi Raya	Sumber Jaya
Bundaran Rusa	Bulik	Nanga Bulik
Taman Kota Nanga Bulik	Bulik	Nanga Bulik
Flying Fox	Delang	Lopus
<i>Lainnya</i>		
Batu Betangui	Bulik	Nanga Bulik
Batu Batungkat	Delang	Kubung

Catatan/*Note*: -Sumber/*Source*: Dinas Pariwisata Kabupaten Lamandau/*Regional Tourism Office of Lamandau Regency*

Tabel
Table 7.4**Direktori Objek Budaya di Kabupaten Lamandau, 2022**
Directory of Cultural Object in Lamandau Regency, 2022

Objek Budaya Cultural Object	Lokasi Location	
	Kecamatan Subdistrict	Desa/Kelurahan Village/Ward
(1)	(2)	(3)
Belango Birai Kelikar	Delang	Kudangan
Pinggian Wadah Mencuci Pusaka Bebantan Laman Kudangan	Delang	Kudangan
Pinggian Sesajian Bebantan Laman Kudangan 1	Delang	Kudangan
Pinggian Sesajian Bebantan Laman Kudangan 2	Delang	Kudangan
Lonceng Gereja Lubuk Hiju	Menthobi Raya	Lubuk Hiju
Bibel	Menthobi Raya	Lubuk Hiju
Kawasan Bulau Sahebun	Bulik Timur	Merambang
Sandung Sinai	Delang	Riam Tinggi
Godung Atau Jurung Bosar Mas Kaya Pengaruh	Delang	Kudangan
Batu Penahan Dan Pejihat Lubuk Hiju	Menthobi Raya	Lubuk Hiju
Intan Tampar Taji	Delang	Kudangan

Catatan/Note: -

Sumber/Source: Dinas Pendidikan dan Kebudayaan Kabupaten Lamandau/Regional of Educations and Culture Office of Lamandau Regency

Tabel
Table 7.5**Direktori Hotel/Pondok Wisata di Kabupaten Lamandau, 2022**
Directory of Hotel/Home Stay in Lamandau Regency, 2022

Nama Name	Alamat Address	Jenis Type	Tarif Maksimum Maximum Rate	Tarif Minimum Minimum Rate
(1)	(2)	(3)	(4)	(5)
Home Stay Betang Ojung Batu	Jl. A. Kamas RT. 04 Kudangan	Pondok Wisata <i>Home Stay</i>	50 000	50 000
Home Stay Bintang Timur	Jl. Tjilik Riwut RT. 03 Kudangan	Pondok Wisata <i>Home Stay</i>	50 000	50 000
Home Stay Riam Tinggi Stevanus	RT 02 Riam Tinggi	Pondok Wisata <i>Home Stay</i>	50 000	50 000
Lamandau Losmen	Jl. Cempaka No. 46 RT. 05 Nanga Bulik	Losmen	100 000	100 000
Purnamaria Losmen	Jl. Cempaka RT. 03 Nanga Bulik	Losmen	150 000	75 000
Pondok Tita Hotel	Jl. Bukit Hibul Timur No. 128 Nanga Bulik	Melati	400 000	400 000
Samaliba Hotel	Jl. Ahmad Yani No. 77, Nanga Bulik	Melati	300 000	300 000
Losmen Putri Tunggal Kudangan	Jl. Trans Kalimantan RT. 01 Kudangan	Melati	30 000	30 000
Kelincing Losmen	Jl. Cilik Riwut No. 36 RT. 04 Nanga Bulik	Melati	40 000	40 000
Aan Losmen	Jl. Trans Kalimantan RT. 01 Kel. Kudangan	Melati	400 000	400 000
Home Stay Lopus 02 Rudiari	Jl. Trans Kalimantan RT. 03 Desa Lopus	Pondok Wisata <i>Home Stay</i>	50 000	50 000
Home Stay Lopus 01 Laila	Jl. Trans Kalimantan RT. 01. Desa Lopus	Pondok Wisata <i>Home Stay</i>	50 000	50 000

Lanjutan Tabel/Continued Table 7.5

Nama Name	Alamat Address	Jenis Type	Tarif Maksimum Maximum Rate	Tarif Minimum Minimum Rate
(1)	(2)	(3)	(4)	(5)
Home Stay Lopus 03 Kakap Beka	Jl. Trans Kalimantan RT. 03 Desa Lopus	Pondok Wlsata <i>Home Stay</i>	50 000	50 000
Home Stay Riam Tinggi 02 Yusak Santo	Jl. Trans Kalimantan RT 02 Riam Tinggi	Pondok Wlsata <i>Home Stay</i>	50 000	50 000
Mama Mia Losmen	Jl. Batu Batanggui RT 04, Nanga Bulik	<i>Melati</i>	250 000	125 000
Putri Tunggal Hotel	Jl. Djagui Mahmud No. 168 Nanga Bulik	Melati	250 000	200 000
Putri Tunggal Losmen	Jl. Batu Batanggui No. 3 RT 04 Nanga Bulik	Melati	100 000	100 000
Paviliun Putri Tunggal	Jl. Djagui Mahmud RT. 04c Nanga Bulik	Melati	600 000	600 000
Pak John Losmen	Jl. Batu Batanggui RT 04, Nanga Bulik	Melati	200 000	100 000
Jayanti Indah Losmen	Jl. Jc Rangkap RT. 04 Nanga Bulik	Losmen	100 000	100 000
Losmen Purnama Sari	Jl. Ahmad Yani RT 05B, Nanga Bulik	Melati	100 000	100 000
Sanupra	Jl. Cempaka No.53	Melati	75 000	75 000
Home Stay Famrie Belikahan2 Arodi Jala	Jl. Swakarya RT 01, Desa Riam Tinggi	Pondok Wlsata <i>Home Stay</i>	50 000	50 000
Penginapan Syariah	Jl. Batu Batanggui, Nanga Bulik	<i>Melati</i>	200 000	200 000

Catatan/Note: -

Sumber/Sources: BPS, Pengumpulan Data Statistik Hotel dan Akomodasi Lainnya/BPS-Statistics Indonesia, Accommodation Services Establishment Survey

Transportasi dan Komunikasi

Transportation and Communication

Pengeluaran Surat Izin Mengemudi 5.445

6 Kecamatan Sinyal Internet 4G/LTE

7 Kecamatan Sinyal Telepon Seluler Sangat Kuat/Kuat

Jalan Kewenangan Kabupaten

Jenis Permukaan Aspal

Kondisi Jalan Baik

Kelas Jalan III C

551.746

157.817

149.600

551.746

Panjang Jalan Kabupaten Lamandau (Kilometer)

PENJELASAN TEKNIS

1. **Kendaraan bermotor** adalah setiap kendaraan yang digerakkan oleh peralatan teknik yang ada pada kendaraan tersebut, biasanya digunakan untuk angkutan orang atau barang di atas jalan raya selain kendaraan yang berjalan di atas rel, Kendaraan bermotor yang dicatat adalah semua jenis kendaraan kecuali kendaraan bermotor TNI/Polri dan Korps Diplomatik,
2. **Mobil penumpang** adalah setiap kendaraan bermotor yang dilengkapi dengan tempat duduk untuk sebanyak-banyaknya delapan orang, tidak termasuk tempat duduk untuk pengemudi, baik dilengkapi atau tidak dilengkapi bagasi,
3. **Mobil bis** adalah setiap kendaraan bermotor yang dilengkapi dengan tempat duduk untuk lebih dari delapan orang, tidak termasuk tempat duduk untuk pengemudi, baik dilengkapi atau tidak dilengkapi bagasi,
4. **Mobil truk** adalah setiap kendaraan bermotor yang digunakan untuk angkutan barang, selain mobil penumpang, mobil bis dan kendaraan bermotor roda dua,
5. **Kantor Pos** adalah tempat

TECHNICAL NOTES

1. **Motor vehicles** are any kind of vehicles motorized by machine set up in those vehicles, they are usually used for transporting peoples or goods on roads except vehicles moving along a railway line, The data cover all kinds of motor vehicles except those belong to Indonesia Army Force Indonesian State Police and Diplomatic Corps,
2. **Passenger cars** are any motor vehicles with no more than eight seats, excluding seat for driver, it can be with or without hoot,
3. **Buses** are large passenger cars having seats for more than eight passengers, excluding seat for driver, it can be with or without hoot,
4. **Trucks** are any motor vehicles used to transport goods excluding passenger cars, buses, and motorcycles,
5. **Post Office** is a service provider

pemberi pelayanan komunikasi tertulis dan atau surat elektronik, layanan paket, layanan logistik, layanan transaksi keuangan, dan layanan keagenan pos untuk kepentingan umum, Rumah pos berfungsi sama seperti kantor pos dan kantor pos pembantu, bedanya rumah pos biasanya terletak di daerah terpencil,

facility of written communication and or electronic mail, parcel service, logistics services, financial transaction services, and postal services to the public, Postal house has the same function as the post office and subsidiary of post office, the difference is that postal house is usually located in remote areas,

6. Internet adalah sebuah jaringan komputer publik di seluruh dunia, Internet menyediakan akses ke sejumlah layanan komunikasi termasuk World Wide Web dan membawa email, berita, hiburan dan file data,

6. The internet is worldwide public computer network, It provides access to a number of communication services including the World Wide Web and carries e-mail, news, entertainment and data files

<https://lamandaukab.go.id>

ULASAN

Total panjang jalan di Kabupaten Lamandau pada tahun 2022 adalah 730,276 km. Sepanjang 157,817 km (21,52%) jalan merupakan jalan aspal dan 149,600 km (27.11%) jalan berada dalam kondisi baik.

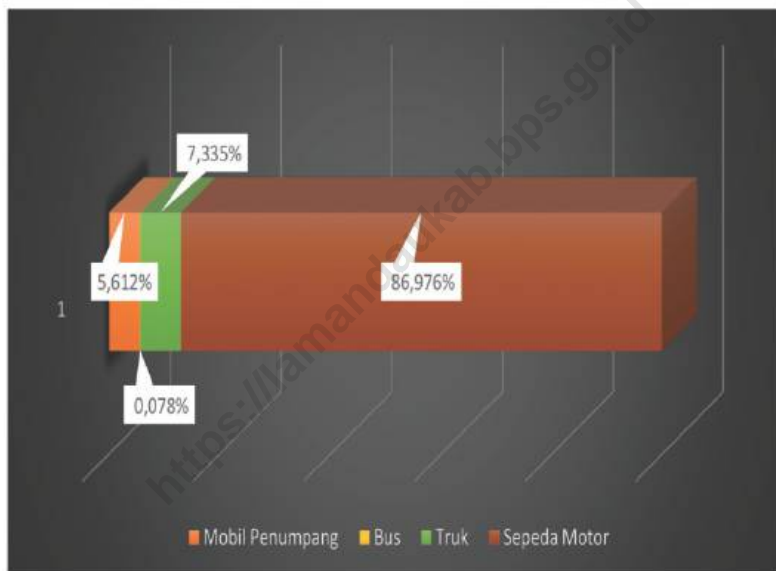
Masih terdapat sebanyak 18 desa (20%) di Kabupaten Lamandau yang tidak terdapat sinyal telepon seluler dan 30 desa yang tidak ada sinyal internet telepon seluler. Bahkan di Kecamatan Batangkawa tidak ada sama sekali desa dengan internet telepon seluler.

DESCRIPTION

The total length of roads in Lamandau Regency in 2022 is 730,276 km, Along 157,817 km (21,52%) of the roads are paved roads and 149,600 km (27.11%) of the roads are in good condition.

There are still as many as 18 villages (20%) in Lamandau Regency without cell phone signals and 30 villages without internet cell phone signals. Furthermore, all villages in Batangkawa Subdistrict still do not have internet cell phone signals.

Gambar 8.1 **Persentase Jumlah Kendaraan Bermotor Menurut Jenis Kendaraan di Kabupaten Lamandau, 2022**
Percentage of Motor Vehicles by Type of Vehicle in Lamandau Regency, 2022



Sumber/Source : Kantor SAMSAT Lamandau/SAMSAT of Lamandau Regency

8.1 TRANSPORTASI TRANSPORTATION

Tabel 8.1.1 Panjang Jalan Menurut Tingkat Kewenangan Pemerintahan di Kabupaten Lamandau (km), 2020–2022
Table 8.1.1 Length of Roads by Level of Government Authority in Lamandau Regency (km), 2020–2022

Tingkat Kewenangan Pemerintahan Level of Government Authority	2020	2021	2022
(1)	(2)	(3)	(4)
Negara/State	157,13	157,13	157,13
Provinsi/Province	21,4	21,4	21,4
Kabupaten/Kota Regency/Municipality	551,746	551,746	551,746
Jumlah/Total	730.276	730.276	730.276

Catatan/Note: Data Panjang Jalan Provinsi Kondisi Tahun 2021

Sumber/Source: Dinas Pekerjaan Umum dan Penataan Ruang, Perumahan dan Kawasan Permukiman dan Pertanahan Kabupaten Lamandau/Public Work and Spatial Planning Office of Lamandau Regency

Tabel 8.1.2 Panjang Jalan Menurut Jenis Permukaan Jalan di Kabupaten Lamandau (km), 2020–2022
Table 8.1.2 Length of Roads by Type of Road Surface in Lamandau Regency (km), 2020–2022

Jenis Permukaan Jalan Type of Road Surface	2020	2021	2022
(1)	(2)	(3)	(4)
Aspal/Paved	125,458	144,407	157,817
Kerikil/Gravel	393,513	358,808	345,398
Tanah/Soil	32,775	48,531	48,531
Lainnya/Others	-	-	-
Jumlah/Total	551,746	551,746	551,746

Catatan/Note: -

Sumber/Source: Dinas Pekerjaan Umum dan Penataan Ruang, Perumahan dan Kawasan Permukiman dan Pertanahan Kabupaten \\\ Lamandau/Public Work and Spatial Planning Office of Lamandau Regency

Tabel 8.1.3 Panjang Jalan Menurut Kondisi Jalan di Kabupaten Lamandau (km), 2020–2022
Table *Length of Roads by Condition of Roads in Lamandau Regency (km), 2020–2022*

Kondisi Jalan <i>Condition of Roads</i>	2020	2021	2022
(1)	(2)	(3)	(4)
Baik/ <i>Good</i>	102,628	136,700	149,600
Sedang/ <i>Moderate</i>	336,822	2,327	2,527
Rusak/ <i>Damage</i>	73,941	288,111	280,072
Rusak Berat/ <i>Severely Damage</i>	38,355	124,608	119,547
Jumlah/Total	551,746	551,746	551,746

Catatan/*Note*: -

Sumber/*Source*: Dinas Pekerjaan Umum dan Penataan Ruang, Perumahan dan Kawasan Permukiman dan Pertanahan Kabupaten Lamandau/*Public Work and Spatial Planning Office of Lamandau Regency*

Tabel 8.1.4 Panjang Jalan Menurut Kelas Jalan di Kabupaten Lamandau (km), 2017-2022
Length of Roads by Road Class in Lamandau Regency (km), 2017-2022

Kelas Jalan Road Class	2017	2018	2019	2020	2021	2022
(1)	(2)	(3)	(4)	(5)	(6)	(7)
I	-	-	-	-	-	-
II	-	-	-	-	-	-
IIIa	-	-	-	-	-	-
IIIb	-	-	-	-	-	-
IIIc	551.746	551.746	551.746	551.746	551.746	551.746
Jumlah/Total	551.746	551.746	551.746	551.746	551.746	551.746

Catatan/Note: -

Sumber/Source: Dinas Pekerjaan Umum dan Penataan Ruang, Perumahan dan Kawasan Permukiman dan Pertanahan Kabupaten Lamandau/Public Work and Spatial Planning Office of Lamandau Regency

Tabel 8.1.5 Jumlah Kendaraan Bermotor Menurut Jenis Kendaraan di Kabupaten Lamandau, 2017-2022
Number of Motor Vehicles by Type of Vehicle in Lamandau Regency, 2017-2022

<i>Jenis Kendaraan</i> <i>Type of Vehicle</i>	2017	2018	2019	2020	2021	2022
(1)	(2)	(3)	(4)	(5)	(6)	(7)
Mobil Penumpang/ <i>Passenger Cars</i>	2 156	2 419	2 662	2 846	3 215	3 459
Bus/ <i>Buses</i>	42	43	46	47	48	48
Truk/ <i>Trucks</i>	3 007	3 442	3 714	3 832	4 173	4 521
Sepeda Motor/ <i>Motorcycles</i>	36 281	41 299	45 132	47 387	51 005	53 611

Catatan/Note: -

Sumber/Source: Kantor SAMSAT Lamandau/SAMSAT of Lamandau Regency

Tabel
Table 8.1.6

Pengeluaran Surat Izin Mengemudi (SIM) Menurut Jenisnya di Wilayah Hukum Kepolisian Resor Lamandau, 2022
Number of Driver License Issued by Type in Police Resort of Lamandau Regency, 2022

Bulan Month	Baru New		Peningkatan Advancement			
	A	C	A Umum	A Umum	B I	B II
(1)	(2)	(3)	(4)	(5)	(6)	(7)
Januari/January	252	233	-	-	13	1
Februari/February	194	200	-	-	6	-
Maret/March	301	306	-	-	20	-
April/April	292	227	-	-	7	-
Mei/May	238	232	-	-	13	-
Juni/June	268	350	-	-	13	1
Juli/July	191	230	-	-	16	-
Agustus/August	177	199	-	-	13	-
September/September	154	147	-	-	17	1
Oktober/October	262	246	-	-	-	-
November/November	164	116	-	-	19	1
Desember/December	174	138	-	-	13	-
Jumlah/Total	2 667	2 624	-	-	150	4

Catatan/Note: -

Sumber/Source: POLRES Kabupaten Lamandau/Subregional Police of Lamandau Regency

Tabel 8.1.7
Table

Jumlah Perahu/Kapal Menurut Kecamatan dan Jenis Kapal di Kabupaten Lamandau, 2022
Number of Boats/Ship by Subdistrict and Type of Boat in Lamandau Regency, 2022

<i>Kecamatan Subdistrict</i>	<i>Perahu Tanpa Motor Nonpowered Boat</i>	<i>Perahu Motor Tempel Outboard Motorboat</i>	<i>Kapal Motor Inboard Motorboat</i>
(1)	(2)	(3)	(4)
Bulik	163	144	-
Sematu Jaya	22	14	-
Menthobi Raya	49	39	-
Bulik Timur	71	66	-
Lamandau	99	65	-
Belantikan Raya	93	61	-
Delang	68	51	-
Batangkawa	144	117	-
Kabupaten Lamandau	709	557	-

Catatan/Note: -

Sumber/Source: Dinas Pertanian dan Perikanan Kabupaten Lamandau/Agriculture and Fishery Office of Lamandau Regency

8.2 KOMUNIKASI COMMUNICATION

Tabel 8.2.1 Jumlah Kantor Pos Pembantu Menurut Kecamatan di Kabupaten Lamandau, 2019–2022
Number of Post Offices Subsidiaries by Subdistrict in Lamandau Regency, 2019–2022

Kecamatan Subdistrict	2019	2020	2021	2022
(1)	(2)	(3)	(4)	(5)
Bulik	1	1	1	1
Sematu Jaya	1	1	1	-
Menthobi Raya	-	-	-	-
Bulik Timur	-	-	-	-
Lamandau	-	-	-	-
Belantikan Raya	-	-	-	-
Delang	-	-	-	-
Batangkawa	-	-	-	-
Kabupaten Lamandau	2	2	2	1

Catatan/Note: -

Sumber/Source: Kantor POS Kabupaten Lamandau/Post Office of Lamandau Regency

Tabel 8.2.2
Table

Jumlah Desa/Kelurahan Menurut Keberadaan Base Transceiver Station (BTS), Sinyal Telepon, dan Sinyal Internet Menurut Kecamatan di Kabupaten Lamandau, 2022

Number of Villages/Ward According to the Existence of Transceiver Station Bases, Telephone Signals, and Internet Signals by Subdistrict in Lamandau Regency, 2022

Kecamatan Subdistrict	Keberadaan BTS BTS Existence	
	Ada Available	Tidak Ada Unavailable
(1)	(2)	(3)
Bulik	8	7
Sematu Jaya	3	5
Menthobi Raya	3	8
Bulik Timur	1	11
Lamandau	2	9
Belantikan Raya	2	11
Delang	1	10
Batangkawa	-	9
Kabupaten Lamandau	20	70

Lanjutan Tabel/Continued Table 8.2.2

<i>Kecamatan Subdistrict</i>	<i>Kondisi Sinyal Telepon Seluler Signal Condition of Cell Phones</i>			
	<i>Sangat Kuat Very Strong</i>	<i>Kuat Strong</i>	<i>Lemah Weak</i>	<i>Tidak Ada Unavailable</i>
(1)	(2)	(3)	(4)	(5)
Bulik	-	15	-	-
Sematu Jaya	3	5	-	-
Menthobi Raya	1	3	6	1
Bulik Timur	-	2	10	-
Lamandau	-	4	7	-
Belantikan Raya	-	3	4	6
Delang	-	1	7	3
Batangkawa	-	-	1	8
Kabupaten Lamandau	4	33	35	18

Lanjutan Tabel/*Continued Table* 8.2.2

<i>Kecamatan Subdistrict</i>	<i>Jenis Sinyal Internet Telepon Seluler Signal Types Ethernet of Cell Phones</i>			
	4G/LTE	3G/H/H+/EVDO	2,5G/E/GPRS	Tidak Ada Unavailable
(1)	(2)	(3)	(4)	(5)
Bulik	7	8	-	-
Sematu Jaya	4	4	-	-
Menthobi Raya	3	1	5	2
Bulik Timur	1	2	8	1
Lamandau	2	2	4	3
Belantikan Raya	2	-	4	7
Delang	-	-	3	8
Batangkawa	-	-	-	9
Kabupaten Lamandau	19	17	24	30

Catatan/Note: -

Sumber/Source: BPS, Pendataan Potensi Desa (Podes) 2021/BPS-Statistics Indonesia, Village Potential Data Collection 2021

Perbankan, Koperasi, dan Harga-Harga

Banking, Cooperative, and Prices

Jenis Koperasi

21 Koperasi
Simpan Pinjam

66 Koperasi
Produksi

70 Koperasi
Konsumen

68 Koperasi
Jasa

PENJELASAN TEKNIS

1. **Koperasi** adalah organisasi bisnis yang dimiliki dan dioperasikan oleh orang-seorang demi kepentingan bersama, Koperasi melandaskan kegiatan berdasarkan prinsip gerakan ekonomi rakyat yang berdasarkan asas kekeluargaan.
2. Berdasarkan fungsinya koperasi dapat dikategorikan menjadi:
 - **Koperasi pembelian/ pengadaan/ konsumsi** adalah koperasi yang menyelenggarakan fungsi pembelian atau pengadaan barang dan jasa untuk memenuhi kebutuhan anggota sebagai konsumen akhir, Di sini anggota berperan sebagai pemilik dan pembeli atau konsumen bagi koperasinya,
 - **Koperasi penjualan/ pemasaran** adalah koperasi yang menyelenggarakan fungsi distribusi barang atau jasa yang dihasilkan oleh anggotanya agar sampai di tangan konsumen, Di sini anggota berperan sebagai pemilik dan pemasok barang atau jasa kepada koperasinya,
 - **Koperasi produksi** adalah koperasi yang menghasilkan barang dan jasa, dimana anggotanya bekerja sebagai pegawai atau karyawan

TECHNICAL NOTES

1. **Cooperatives** are business organizations owned and operated by the individual mutual interest, Cooperatives bases its activities on the principle of people's economic movement based on the principle of the family.
2. Based on the function Cooperative can be categorized into:
 - **Cooperative purchasing/ procurement/ consumption** is a cooperative that organizes functions of purchasing or supply goods and services to meet the needs of members as the end consumer, Here, members act as the owner and the purchaser or consumer for his cooperative,
 - **Cooperative sales/ marketing** is a cooperative that organizes functions of distribution of goods or services produced by its members in order to reach the hands of consumers, Here, members act as owners and suppliers of goods or services to cooperatives,
 - **Cooperative production** is a cooperative that produces goods and services, where members work as an employee or employees of the cooperative, Here, members act as owner and worker

koperasi, Di sini anggota berperan sebagai pemilik dan pekerja koperasi,

- **Koperasi jasa** adalah koperasi yang menyediakan pelayanan jasa yang dibutuhkan oleh anggota, misalnya: simpan pinjam, asuransi, angkutan, dan sebagainya, Di sini anggota berperan sebagai pemilik dan pengguna layanan jasa koperasi.

3. Inflasi adalah kenaikan harga barang dan jasa secara umum dimana barang dan jasa tersebut merupakan kebutuhan pokok masyarakat atau turunnya daya jual mata uang suatu negara.

4. Indeks Harga konsumen (IHK) adalah suatu indeks, yang menghitung rata-rata perubahan harga dalam suatu periode, dari suatu kumpulan barang dan jasa yang dikonsumsi oleh penduduk/ rumah tangga dalam kurun waktu tertentu.

cooperatives,

- **Cooperative Services** is a cooperative that organizes services needed by members, for example: savings and loans, insurance, transportation, and so forth, Here, members act as owners and users of services cooperative.

3. Inflation is an increase in the price of goods and services in general where these goods and services are the basic needs of society or a decrease in the selling power of a country's currency.

4. Consumer Price Index (CPI) is an index, which calculates the average price change in a period, of a collection of goods and services consumed by residents/ households in a certain period of time.

ULASAN

Pada tahun 2022, terdapat sebanyak 225 koperasi di Kabupaten Lamandau dengan proporsi koperasi aktif sebesar 88,00% (198). Koperasi terbanyak berada di Kecamatan Bulik, dengan total koperasi aktif sebanyak 65 koperasi. Sebaliknya, Kecamatan Delang memiliki koperasi dengan jumlah paling sedikit, yaitu 3 koperasi aktif.

Terdapat dua kabupaten/ kota inflasi di Provinsi Kalimantan Tengah, yaitu Kota Palangkaraya dan Kota Sampit. Pada dua kota tersebut dilakukan penghitungan Indeks Harga Konsumen berdasarkan tujuh kelompok pengeluaran.

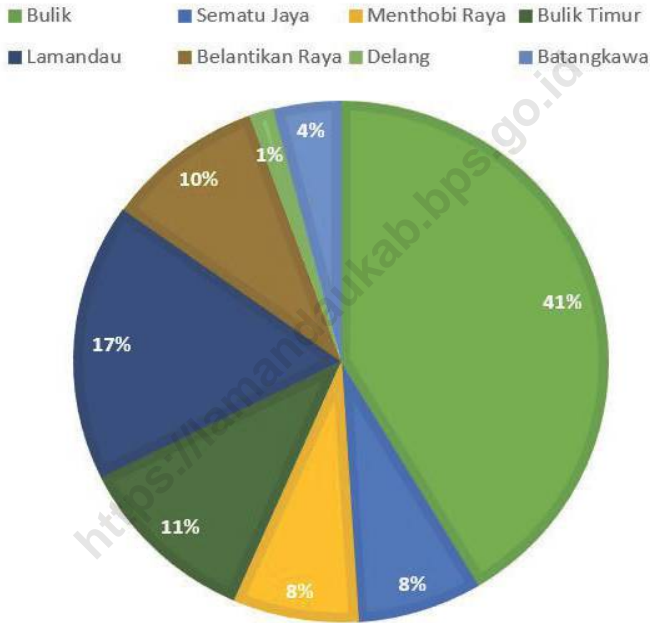
DESCRIPTION

In 2022, there were 225 cooperatives in Lamandau Regency with the proportion of active cooperatives at 88,00% (198). Most cooperatives are in Bulik Subdistrict, with a total of 65 active cooperatives. In contrast, Delang Subdistrict has the least number of cooperatives with only 3 active cooperatives.

There are two inflation districts/ cities in Kalimantan Tengah Province, namely Palangkaraya and Sampit. In each of those cities, Consumer Price Index is calculated using seven expenditure groups,

Gambar 9.1
Figures

Jumlah Koperasi Aktif Menurut Kecamatan di Kabupaten Lamandau, 2022
Number of Active Cooperative by Subdistrict in Lamandau Regency, 2022



Sumber/Source : Dinas Koperasi, Usaha Kecil dan Menengah, Perdagangan dan Perindustrian Kabupaten Lamandau/ Cooperatives, Small and Medium Enterprises, Trade and Industry Office of Lamandau Regency

Tabel
Table 9.1

Jumlah Koperasi Aktif Menurut Kecamatan di Kabupaten Lamandau, 2019–2022
Number of Active Cooperative by Subdistrict in Lamandau Regency, 2019–2022

Kecamatan Subdistrict	2019	2020	2021	2022
(1)	(2)	(3)	(4)	(5)
Bulik	58	71	74	82
Sematu Jaya	14	31	14	15
Menthobi Raya	16	2	15	15
Bulik Timur	17	22	22	22
Lamandau	28	16	33	34
Belantikan Raya	15	14	19	19
Delang	-	16	3	3
Batangkawa	7	7	8	8
Kabupaten Lamandau	155	179	188	198

Catatan/Note: -

Sumber/Source: Dinas Koperasi, Usaha Kecil dan Menengah, Perdagangan dan Perindustrian Kabupaten Lamandau/Cooperatives, Small and Medium Enterprises, Trade and Industry Office of Lamandau Regency

Tabel
Table 9.2**Jumlah Koperasi Menurut Kelompok Koperasi dan Kecamatan di Kabupaten Lamandau, 2022**
Number of Cooperative by Group of Cooperative and Subdistrict in Lamandau Regency, 2022

Kecamatan Subdistrict	KUD	KPRI	KOPKAR	KOPPAS	Lainnya Other	Jumlah Total
(1)	(2)	(3)	(4)	(5)	(6)	(7)
Bulik	4	4	-	1	78	87
Sematu Jaya	2	-	-	-	14	16
Menthobi Raya	1	-	-	1	16	18
Bulik Timur	1	-	-	-	25	26
Lamandau	-	-	1	1	37	39
Belantikan Raya	-	-	1	-	23	24
Delang	1	-	-	1	1	3
Batangkawa	-	-	-	1	11	12
Kabupaten Lamandau	9	4	2	5	205	225

Catatan/Note: -

Sumber/Source: Dinas Koperasi, Usaha Kecil dan Menengah, Perdagangan dan Perindustrian Kabupaten Lamandau/Cooperatives, Small and Medium Enterprises, Trade and Industry Office of Lamandau Regency

Tabel 9.3
Table

Jumlah Koperasi Menurut Jenis Koperasi dan Kecamatan di Kabupaten Lamandau, 2022
Number of Cooperatives by Kind of Cooperative and Subdistrict in Lamandau Regency, 2022

Kecamatan Subdistrict	Simpan Pinjam Saving and Loan	Produksi Production	Konsumen Consumer	Jasa Services	Jumlah Total
(1)	(2)	(3)	(4)	(5)	(6)
Bulik	11	18	28	30	87
Sematu Jaya	2	7	6	1	16
Menthobi Raya	2	6	4	6	18
Bulik Timur	0	13	3	10	26
Lamandau	3	10	17	9	39
Belantikan Raya	1	6	7	10	24
Delang	0	2	1	0	3
Batangkawa	2	4	4	2	12
Kabupaten Lamandau	21	66	70	68	225

Catatan/Note: -

Sumber/Source: Dinas Koperasi, Usaha Kecil dan Menengah, Perdagangan dan Perindustrian Kabupaten Lamandau/Cooperatives, Small and Medium Enterprises, Trade and Industry Office of Lamandau Regency

Pengeluaran Penduduk

Population Expenditure

Rata-rata Pengeluaran Perkapita

RP 2.026.264

53,84%

Memiliki
Pengeluaran
Per Kapita
> Rp 1.500.00

Makanan

Rp 1.052.466

Bukan Makanan

Rp 973.798

Kelompok Komoditas
Pengeluaran Per Kapita

51,94%

Makanan

48,06%

Bukan Makanan

PENJELASAN TEKNIS**TECHNICAL NOTES**

1. **Data Pengeluaran dan Konsumsi penduduk menurut kelompok barang** diperoleh dari Survei Sosial Ekonomi (Susenas) Maret 2019, Kegiatan Susenas dilaksanakan di seluruh provinsi di Indonesia dengan jumlah sampel sebesar 300,000 rumah tangga yang tersebar di 514 kabupaten/kota, Mulai tahun 2011 Susenas dilaksanakan secara Triwulan, yaitu Triwulan I di bulan Maret, Triwulan II di bulan Juni, Triwulan III di bulan September dan Triwulan IV dilaksanakan bulan Desember, Namun, semenjak tahun 2015 Susenas dilaksanakan secara Semesteran, yaitu Semester I di bulan Maret dan Semester II di bulan September, Pelaksanaan Susenas 2019 mencakup 6,920 rumah tangga sampel yang tersebar di seluruh Kabupaten/Kota di Kalimantan Tengah, Sementara itu, total sampel secara nasional sebanyak 300,000 rumah tangga, Sampel Susenas Maret 2019 untuk Kabupaten Lamandau sebesar 510 rumah tangga yang tersebar di 8 kecamatan, Data yang dihasilkan cukup representatif untuk disajikan sampai dengan tingkat kabupaten/ kota tapi tidak dapat dibedakan menurut daerah tempat tinggal, Pengumpulan data pada sebagian besar kelompok bukan makanan hanya

1. **Expenditure and Consumption Data of population by commodity groups** are obtained from the Social Economy Survey (Susenas) March 2019, which conducted in every province in Indonesia with total sample of 300,000 households from 514 regency/municipality, Starting 2011 Susenas implemented in quarterly i.e, the first quarter of Susenas held in March, the second quarter held in June, the third quarter held in September and the fourth quarter held in December, But since 2015, Susenas conducted semesterly, i.e, the first semester of Susenas held in March, and the second semester held in September, The 2019 Susenas covers 6,920 households sample spread all over Kalimantan Tengah Province, Meanwhile, the total of sample across Indonesia is 300,000 households, March 2019 Susenas sample for Lamandau Regency is 510 households spread over 8 subdistricts, The data produced is representative enough to be presented up to the district/ municipality level but cannot be distinguished according to the area of residence, Data collection on most of non-food groups covers only the value of expenditures consumed except for certain commodities which are also collected for its quantity, such as the use of electricity, water, gas,

mencakup nilai pengeluaran barang yang dikonsumsi, kecuali beberapa jenis barang tertentu juga dikumpulkan kuantitasnya, seperti listrik, air, gas, dan bahan bakar minyak (BBM), Referensi waktu survei yang digunakan adalah selama seminggu terakhir untuk konsumsi makanan dan sebulan atau setahun terakhir untuk konsumsi bukan makanan,

and fuel oil (BBM), The survey time reference period is previous week before enumeration date for food consumption and last month or last year for non-food consumption

2. Pengeluaran rata-rata perkapita adalah biaya yang dikeluarkan untuk konsumsi semua anggota rumah tangga selama sebulan baik yang berasal dari pembelian, pemberian maupun produksi sendiri dibagi dengan banyaknya anggota rumah tangga dalam rumah tangga tersebut,

2. Percapita Average Expenditure is the cost spent for all household members consumption during the month, whether from purchasing, giving or own production, divided by the number of household members in the household,

3. Konsumsi rumah tangga dibedakan atas konsumsi makanan maupun bukan makanan tanpa memperhatikan asal barang dan terbatas pada pengeluaran untuk kebutuhan rumah tangga saja, tidak termasuk konsumsi/pengeluaran untuk keperluan usaha atau yang diberikan kepada pihak lain.

3. Household consumption, distinguished between food and non-food, is limited to goods and services used for household purposes, omitting those purchased for business or to be given away, despite their source or origin,

4. Pengeluaran untuk konsumsi makanan dihitung selama seminggu yang lalu, sedangkan untuk bukan makanan dihitung selama sebulan dan 12 bulan yang lalu, Baik konsumsi makanan maupun bukan makanan

4. The reference period for food consumption is one week, and for non-food consumption is one year before enumeration, Both food and non-food consumption are tabulated monthly for which purpose conversion may be

selanjutnya dikonversikan ke dalam pengeluaran rata-rata sebulan, Angka-angka konsumsi/ pengeluaran rata-rata per kapita yang disajikan dalam publikasi ini diperoleh dari hasil bagi jumlah konsumsi seluruh rumah tangga (baik mengkonsumsi makanan/ tidak) terhadap jumlah penduduk,

required, Quantity consumed, or expenditure from there per capita per month is obtained by dividing total consumption (or expenditure) of all households over total number of persons corresponding to the area of aggregation,

<https://lamandaukab.bps.go.id>

ULASAN

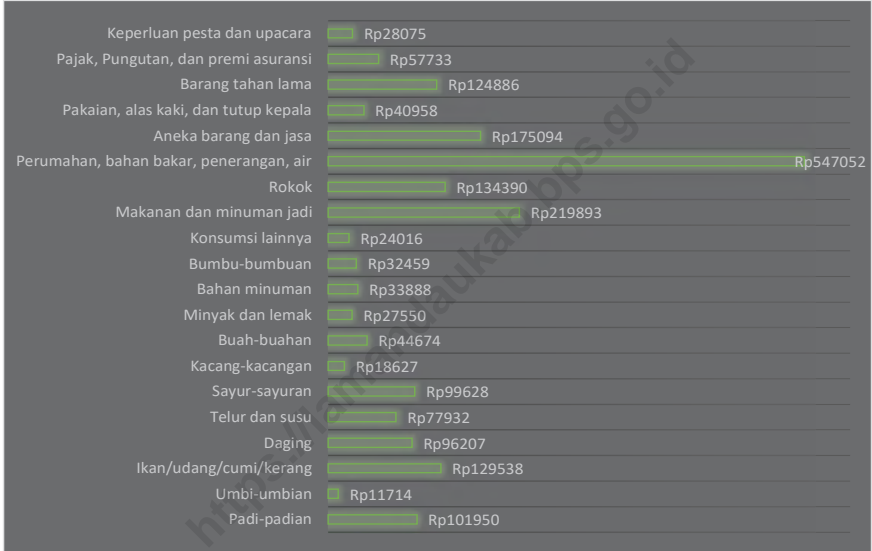
Pengeluaran rata-rata per kapita sebulan penduduk di Kabupaten Lamandau sebesar 48,06% dihabiskan untuk kelompok barang bukan makanan dan 51,94% untuk kelompok barang makanan. Untuk kelompok barang makanan, pengeluaran terbesar adalah untuk makanan dan minuman jadi sebesar Rp219.893. Sedangkan untuk kelompok barang bukan makanan, pengeluaran terbesar adalah untuk perumahan dan fasilitas rumah tangga sebesar Rp547.052. Sebagian besar penduduk Kabupaten Lamandau masuk dalam golongan pengeluaran diatas Rp1,500,000 dalam sebulan dengan proporsi sebesar 55,31%, meningkat dibandingkan tahun 2021.

DESCRIPTION

The average monthly expenditure per capita of the population in Lamandau Regency is 48,06% spent on the non-food items group and 51,94% for the food items group. For the food items group, the largest expenditure was on prepared food and beverages amounting to Rp219.893. As for the group of non-food items, the largest expenditure was on housing and household facility amounting to Rp547.052. Most of the population of Lamandau Regency is included in the expenditure category above Rp1,500,000 in a month with a proportion of 55,31%, increased compared to 2021.

Gambar 10.1
Figures

Rata-rata Pengeluaran per Kapita Sebulan Menurut Kelompok Komoditas (rupiah) di Kabupaten Lamandau, 2022
Monthly Average Expenditure per Capita by Commodity Group (rupiahs) in Lamandau Regency, 2022



Sumber/Source : BPS, Survei Sosial Ekonomi Nasional (Susenas) Maret 2022/BPS-Statistics Indonesia, National Socioeconomic Survey

Tabel
Table 10.1**Rata-rata Pengeluaran per Kapita Sebulan Menurut Kelompok Komoditas (rupiah) di Kabupaten Lamandau, 2021 dan 2022**
Monthly Average Expenditure per Capita by Commodity Group (rupiahs) in Lamandau Regency, 2021 and 2022

Kelompok Komoditas/Commodity Group	2021	2022
(1)	(2)	(3)
Makanan/Food		
Padi-padian/Cereals	97 113	101 950
Umbi-umbian/Tubers	12 804	11 714
Ikan/udang/cumi/kerang/Fish/shrimp/common squid/shells	120 331	129 538
Daging/Meat	75 140	96 207
Telur dan susu/Eggs and milk	61 016	77 932
Sayur-sayuran/Vegetables	105 118	99 628
Kacang-kacangan/Legumes	19 797	18 627
Buah-buahan/Fruits	36 175	44 674
Minyak dan kelapa/Oil and coconut	22 866	27 550
Bahan minuman/Beverage stuffs	33 897	33 888
Bumbu-bumbuan/Spices	27 363	32 459
Konsumsi lainnya/Miscellaneous food items	21 794	24 016
Makanan dan minuman jadi/Prepared food and beverages	180 218	219 893
Rokok/Cigarettes	123 533	134 390
Jumlah makanan/Total food	937 163	1 052 466
Bukan makanan/Non-food		
Perumahan dan fasilitas rumah tangga/Housing and household facilities	503 464	547 052
Aneka barang dan jasa/Goods and services	182 827	175 094
Pakaian, alas kaki, dan tutup kepala/Clothing, footwear, and headgear	40 622	40 958
Barang tahan lama/Durable goods	123 568	124 886
Pajak, pungutan, dan asuransi/Taxes and insurance	62 500	57 733
Keperluan pesta dan upacara/kenduri/Parties and ceremonies	31 912	28 075
Jumlah bukan makanan/Total non-food	944 894	973 798
Jumlah/Total	1 882 057	2 026 264

Catatan/Note: -

Sumber/Source: BPS, Survei Sosial Ekonomi Nasional (Susenas) Maret 2022/BPS-Statistics Indonesia, National Socioeconomic Survey

Tabel 10.2
Table

Persentase Pengeluaran per Kapita Sebulan Menurut Kelompok Komoditas di Kabupaten Lamandau, 2021 dan 2022
Percentage of Monthly Expenditure per Capita by Commodity Group in Lamandau Regency, 2021 and 2022

Kelompok Komoditas/Commodity Group	2021	2022
(1)	(2)	(3)
Makanan/Food		
Padi-padian/ <i>Cereals</i>	5,16	5,03
Umbi-umbian/ <i>Tubers</i>	0,68	0,58
Ikan/udang/cumi/kerang/ <i>Fish/shrimp/common squid/shells</i>	6,39	6,39
Daging/ <i>Meat</i>	3,99	4,75
Telur dan susu/ <i>Eggs and milk</i>	3,24	3,85
Sayur-sayuran/ <i>Vegetables</i>	5,59	4,92
Kacang-kacangan/ <i>Legumes</i>	1,05	0,92
Buah-buahan/ <i>Fruits</i>	1,92	2,20
Minyak dan kelapa/ <i>Oil and coconut</i>	1,21	1,36
Bahan minuman/ <i>Beverage stuffs</i>	1,8	1,67
Bumbu-bumbuan/ <i>Spices</i>	1,45	1,60
Konsumsi lainnya/ <i>Miscellaneous food items</i>	1,16	1,19
Makanan dan minuman jadi/ <i>Prepared food and beverages</i>	9,58	10,85
Rokok/ <i>Cigarettes</i>	6,56	6,63
Jumlah makanan/Total food	49,79	51,94
Bukan makanan/Non-food		
Perumahan dan fasilitas rumah tangga/ <i>Housing and household facilities</i>	26,75	27,00
Aneka barang dan jasa/ <i>Goods and services</i>	9,71	8,64
Pakaian, alas kaki, dan tutup kepala/ <i>Clothing, footwear, and headgear</i>	2,16	2,02
Barang tahan lama/ <i>Durable goods</i>	6,57	6,16
Pajak, pungutan, dan asuransi/ <i>Taxes and insurance</i>	3,32	2,85
Keperluan pesta dan upacara/kenduri/ <i>Parties and ceremonies</i>	1,7	1,39
Jumlah bukan makanan/Total non-food	50,21	48,06
Jumlah/Total	100	100

Catatan/Note: -

Sumber/Source: BPS, Survei Sosial Ekonomi Nasional (Susenas) Maret 2022/BPS-Statistics Indonesia, National Socioeconomic Survey

Tabel
Table 10.3**Persentase Penduduk Menurut Golongan Pengeluaran Per Kapita Sebulan di Kabupaten Lamandau, 2022**
Percentage of Population by Class of Monthly Expenditure per Capita in Lamandau Regency, 2022

Golongan Pengeluaran Per Kapita Sebulan (rupiah) <i>Class of Monthly Expenditure per Capita (rupiahs)</i>	Persentase Penduduk <i>Percentage of Population</i>
(1)	(2)
< 150 000	-
150 000–199 999	-
200 000–299 999	-
300 000–499 999	-
500 000–749 999	3,77
750 000–999 999	11,52
1 000 000–1 499 999	29,30
> 1 500 000	55,31
Jumlah/Total	100,00

Catatan/Note: -

Sumber/Source: BPS, Survei Sosial Ekonomi Nasional (Susenas) Maret 2022/BPS-Statistics Indonesia, National Socioeconomic Survey March 2022

Perdagangan

Trade

Sarana
Perdagangan **2.541**

Warung **1.238**

Toko **657**

Kios **630**

Pasar **16**

Besar Menengah Kecil

657

630

1.503

Klasifikasi Pedagang

PENJELASAN TEKNIS

1. **Pasar** adalah area tempat jual beli barang dengan jumlah penjual lebih dari satu, baik yang disebut sebagai pusat perbelanjaan, pasar tradisional, pertokoan, mall, plaza, pusat perdagangan maupun sebutan lainnya.
2. **Pasar tradisional** adalah pasar yang dibangun dan dikelola oleh pemerintah, pemerintah daerah, swasta, badan usaha milik negara, dan badan usaha milik daerah, termasuk kerjasama dengan swasta dengan tempat usaha berupa toko, kios, los, dan tenda yang dimiliki/ dikelola oleh pedagang kecil, menengah, swadaya masyarakat, atau koperasi dengan usaha skala kecil, modal kecil, dan dengan proses jual beli barang dengan melalui tawar-menawar.
3. **Toko** adalah bangunan gedung dengan fungsi usaha yang digunakan untuk menjual barang dan terdiri dari hanya satu penjual.
4. Menurut Peraturan Menteri Perdagangan Republik Indonesia Nomor 36/M-DAG/PER/9/2007 Tentang Penerbitan Surat Izin Usaha Perdagangan (Permendag 36/2007), SIUP adalah Surat Ijin untuk dapat melaksanakan kegiatan usaha perdagangan.

TECHNICAL NOTES

1. **Market** is an area for buying and selling goods with more than one number of sellers, either referred to as shopping centers, traditional markets, shops, malls, plazas, trade centers or other designations.
2. **Traditional markets** are markets that are built and managed by the government, local government, private sector, state-owned enterprises and region-owned enterprises, including cooperation with the private sector with business places in the form of shops, stalls, booths and tents owned/ managed by small traders, medium, non-governmental organizations, or cooperatives with small-scale businesses, small capital, and through the process of buying and selling goods by means of bargaining.
3. **Shop** is a building with business functions used to sell goods and consists of only one seller
4. According to the Regulation of the Minister of Trade of the Republic of Indonesia Number 36/M-DAG/PER/9/2007 Regarding the Issuance of Trade Business Permits (Permendag 36/2007), SIUP is a Permit to be used for trading business activities.

5. Data SIUP diperoleh dari Dinas Penanaman Modal dan Pelayanan Terpadu Satu Pintu Kabupaten Lamandau.
 6. SIUP terbagi menjadi beberapa jenis berdasarkan modal atau kekayaan yang dimiliki oleh pemilik usaha.
 7. **SIUP mikro** adalah SIUP yang diberikan kepada pemilik badan usaha yang memiliki modal atau kekayaan dengan neto lebih dari Rp50 juta dan maksimal Rp500 juta.
 8. **SIUP kecil** adalah SIUP yang diberikan pada pemilik badan usaha dengan kekayaan modalnya mulai dari Rp50 juta hingga maksimal Rp500 juta.
 9. **SIUP menengah** adalah jenis SIUP yang diberikan kepada pemilik usaha dengan kekayaan modal antara Rp500 juta hingga maksimal Rp10 miliar.
 10. **SIUP besar** adalah jenis SIUP yang diberikan kepada pemilik usaha dengan kekayaan modalnya mencapai lebih dari Rp10 miliar.
5. *SIUP data were obtained from the One-Stop Integrated Investment and Services Office of Lamandau Regency.*
 6. *SIUP is divided into several types based on capital or wealth owned by the business owner.*
 7. **Micro SIUP** is SIUP given to the owner of a corporation that has capital or wealth with more than Rp50 million and a maximum of Rp500 million.
 8. **Small SIUP** is SIUP given to business entity owners with capital assets ranging from Rp50 million to a maximum of Rp500 million.
 9. **Medium SIUP** is a type of SIUP given to business owners with a capital of between Rp500 million and a maximum of Rp10 billion.
 10. **Large SIUP** is a type of SIUP given to business owners with capital assets of more than Rp10 billion.

ULASAN

Jumlah sarana perdagangan selalu mengalami peningkatan dari tahun 2019 hingga tahun 2020. Pada tahun 2022 terdapat sebanyak 2.541 sarana perdagangan, terjadi penurunan dibanding tahun 2021. Sarana perdangan di Kabupaten Lamandau tahun 2022 didominasi oleh warung dengan proporsi sebesar 48,72% (1.238).

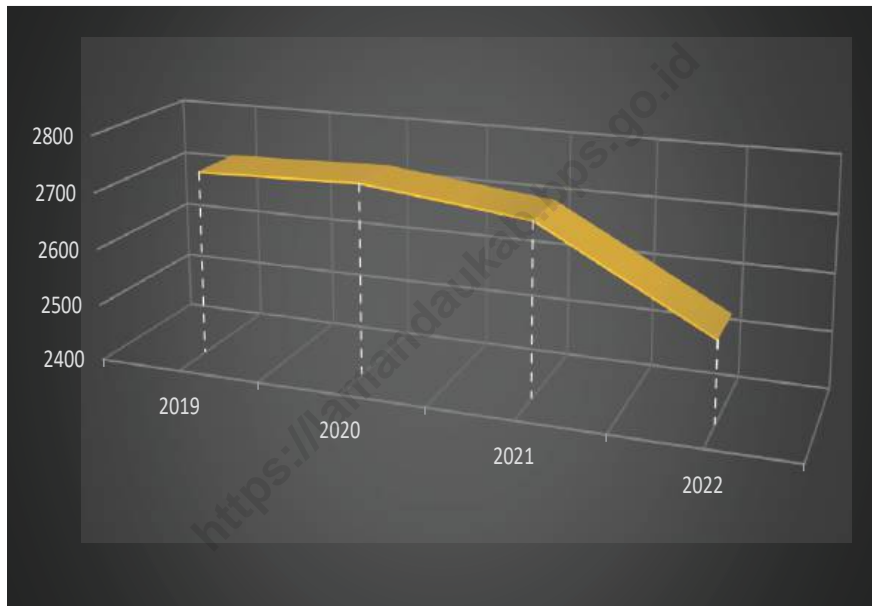
Pasar tradisional tersedia pada seluruh kecamatan di Kabupaten Lamandau. Jumlah pasar tradisional terbanyak terdapat di Kecamatan Bulik yaitu sebanyak 7 pasar tradisional.

DESCRIPTION

The number of trading facilities always increased from 2019 to 2020. In 2022 there were 2.541 trading facilities, decreased compared to 2021. Trade facilities in Lamandau Regency on 2022 were dominated by stalls with a proportion of 48,72% (1.238).

Traditional markets are available in all subdistricts in Lamandau Regency. The highest number of traditional markets is in Bulik Subdistrict, which is 7 traditional markets.

Gambar 11.1 **Jumlah Sarana Perdagangan di Kabupaten Lamandau, 2019–2022**
Figures **Number of Trading Facilities in Lamandau Regency, 2019–2022**



Sumber/Source : Dinas Koperasi, Usaha Kecil dan Menengah, Perdagangan dan Perindustrian Kabupaten Lamandau/Cooperatives, Small and Medium Enterprises, Trade and Industry Office of Lamandau Regency

Tabel
Table 11.1

**Jumlah Sarana Perdagangan Menurut Jenisnya di
Kabupaten Lamandau, 2019–2022**
**Number of Trading Facilities by Type of Facility in Lamandau
Regency, 2019–2022**

Jenis Sarana Perdagangan <i>Type of Trading Facilities</i>	2019	2020	2021	2022
(1)	(2)	(3)	(4)	(5)
Pasar/Market	17	18	18	16
Toko/Store	798	800	786	657
Kios	735	740	740	630
Warung	1 177	1 177	1 158	1 238
Jumlah/Total	2 727	2 735	2 702	2 541

Catatan/Note: -

Sumber/Source: Dinas Koperasi, Usaha Kecil dan Menengah, Perdagangan dan Perindustrian Kabupaten Lamandau/Cooperatives, Small and Medium Enterprises, Trade and Industry Office of Lamandau Regency

Tabel 11.2 Jumlah Pasar Tradisional Menurut Kecamatan di Kabupaten Lamandau, 2022
Table 11.2 Number of Traditional Market by Subdistrict in Lamandau Regency, 2022

Kecamatan Subdistrict	Pasar Tradisional Traditional Market
(1)	(2)
Bulik	7
Sematu Jaya	1
Menthobi Raya	1
Bulik Timur	2
Lamandau	1
Belantikan Raya	2
Delang	1
Batangkawa	1
Kabupaten Lamandau	16

Catatan/Note: -

Sumber/Source: Dinas Koperasi, Usaha Kecil dan Menengah, Perdagangan dan Perindustrian Kabupaten Lamandau/Cooperatives, Small and Medium Enterprises, Trade and Industry Office of Lamandau Regency

Tabel
Table 11.3**Jumlah Pedagang Menurut Kecamatan di Kabupaten Lamandau, 2022**
Number of Merchants by Subdistrict in Lamandau Regency, 2022

Kecamatan Subdistrict	Pedagang Besar Wholesaler	Pedagang Menengah Medium Trader	Pedagang Kecil Small Trader
(1)	(2)	(3)	(4)
Bulik	244	235	732
Sematu Jaya	100	122	285
Menthobi Raya	94	60	192
Bulik Timur	55	58	44
Lamandau	45	40	22
Belantikan Raya	34	20	153
Delang	45	55	12
Batangkawa	40	40	63
Kabupaten Lamandau	657	630	1 503

Catatan/Note: -

Sumber/Source: Dinas Koperasi, Usaha Kecil dan Menengah, Perdagangan dan Perindustrian Kabupaten Lamandau/Cooperatives, Small and Medium Enterprises, Trade and Industry Office of Lamandau Regency

Sistem Neraca Nasional

System of Regional Account

32,09% Pertanian, Kehutanan,
dan Perikanan
Kontribusi Lapangan Usaha

6,45%

Laju Pertumbuhan PDRB

7.343 Miliar Rupiah

PDRB Lapangan Usaha
Atas Harga Berlaku

4.225 Miliar Rupiah

PDRB Lapangan Usaha
Atas Harga Konstan

PENJELASAN TEKNIS**TECHNICAL NOTES**

1. **Penghitungan statistik neraca nasional** mengikuti buku petunjuk yang diterbitkan oleh Perserikatan Bangsa Bangsa (PBB) dikenal sebagai Sistem Neraca Nasional (SNN), SNN adalah rekomendasi internasional tentang bagaimana menyusun ukuran aktivitas ekonomi yang sesuai dengan standar neraca baku yang didasarkan pada prinsip-prinsip ekonomi, Rekomendasi yang dimaksud dinyatakan dalam sekumpulan konsep, definisi, klasifikasi, dan aturan neraca yang disepakati secara internasional dalam mengukur indikator tertentu seperti Produk Domestik Bruto (PDB), Salah satu bentuk adaptasi pencatatan statistik nasional adalah melakukan perubahan tahun dasar PDB Indonesia dari tahun 2000 ke 2010, Perubahan tahun dasar PDB dilakukan seiring dengan mengadopsi rekomendasi PBB yang tertuang dalam Sistem Neraca Nasional 2008 (SNA 2008).

2. **Produk Domestik Bruto** pada tingkat nasional serta Produk Domestik Regional Bruto (PDRB) pada tingkat regional menggambarkan kemampuan suatu wilayah untuk menciptakan nilai tambah pada suatu waktu tertentu, Untuk menyusun PDB

1. ***The method used to estimate national accounts statistics is based on the standard guidelines formed by United Nation known as System of National Accounts (SNA),SNA is the internationally agreed standard set of recommendations on how to compile measures of economic activity in accordance with strict accounting conventions based on economic principles, The recommendations are expressed in term of a set of concepts, definitions, classifications and accounting rules that comprise the internationally agreed standard for measuring indicators such as Gross Domestic Product (GDP), One of the improvement in the national statistical system is to rebase GDP form base year 2000 to 2010 in order to capture current economic condition, It is in line with the United Nations (UN) recommendation on 2008 SNA.***

2. ***The basic measure of the value added arising from economic activity is known as Gross Domestic Product at the national level and Gross Regional Domestic Product (GRDP) at the regional level (provinces/ regencies/ municipalities), To compile***

maupun PDRB digunakan 2 pendekatan, yaitu lapangan usaha dan pengeluaran, Keduanya menyajikan komposisi data nilai tambah dirinci menurut sumber kegiatan ekonomi (lapangan usaha) dan menurut komponen penggunaannya, PDB maupun PDRB dari sisi lapangan usaha merupakan penjumlahan seluruh komponen nilai tambah bruto yang mampu diciptakan oleh sektor-sektor ekonomi atas berbagai aktivitas produksinya, Sedangkan dari sisi pengeluaran menjelaskan tentang penggunaan dari nilai tambah tersebut.

3. PDB menurut lapangan usaha mengalami perubahan klasifikasi dari 9 lapangan usaha menjadi 17 lapangan usaha, PDB menurut lapangan usaha dirinci menurut total nilai tambah dari seluruh sektor ekonomi yang mencakup lapangan usaha Pertanian, Kehutanan, dan Perikanan; Pertambangan dan Penggalian; Industri Pengolahan; Pengadaan Listrik dan Gas; Pengadaan Air, Pengelolaan Sampah, Limbah dan Daur Ulang; Konstruksi; Perdagangan Besar dan Eceran, Reparasi Mobil dan Sepeda Motor; Transportasi dan Pergudangan; Penyediaan Akomodasi dan Makan Minum; Informasi dan Komunikasi; Jasa Keuangan dan Asuransi; Real Estat; Jasa

these statistics, two approaches have been used, i.e, "production approach" and "expenditure approach"; The first approach is to measure value added produced by various kinds of economic activities, while the second approach is to measure final uses of the country's output, In other words, GDP/GRDP is the sum of total value added produced by all economic industries (activities) and the way of using it.

3. GDP by industry classification changes from 9 sectors to 17 industries, GDP by industry is classified by types of economic activities such as Agriculture, Forestry and Fishing; Mining and Quarrying; Manufacturing; Electricity and Gas; Water supply, Sewerage, Waste Management and Remediation Activities; Construction; Wholesale and Retail Trade; Repair of Motor Vehicles and Motorcycles; Transportation and Storage; Accommodation and Food Service Activities; Information and Communication; Financial and Insurance Activities; Real Estate Activities; Business Activities; Public Administration; Defence and Compulsory Social Security; Education; Human Health and

Perusahaan; Administrasi Pemerintahan, Pertahanan dan Jaminan Sosial Wajib; Jasa Pendidikan; Jasa Kesehatan dan Kegiatan Sosial; dan Jasa lainnya.

Social Work Activities; and Other Services Activities.

4. PDB menurut pengeluaran

mengalami perubahan klasifikasi dimana pengeluaran konsumsi Lembaga Non Profit yang Melayani Rumah Tangga (LNPR) yang sebelumnya termasuk bagian dari pengeluaran konsumsi rumah tangga menjadi komponen terpisah, Sehingga klasifikasi PDB menurut pengeluaran dirinci menjadi 7 komponen yaitu komponen pengeluaran konsumsi rumah tangga, pengeluaran konsumsi LNPR, pengeluaran konsumsi pemerintah, pembentukan modal tetap bruto, perubahan inventori, ekspor barang dan jasa, dan impor barang dan jasa.

4. GDP by expenditure classification

changes where consumption expenditure Non-profit Institutions Serving Households (NPISH) previously included as part of household consumption expenditure is taken out into separate component, So that, GDP by type of expenditures is classified into: household consumption expenditure, NPISH consumption expenditure, government consumption expenditure, gross fixed capital formation, changes in inventories, exports of goods and services, and imports of goods and services.

5. Pengeluaran konsumsi rumah tangga

mencakup berbagai pengeluaran konsumsi akhir rumah tangga atas barang dan jasa untuk memenuhi kebutuhan individu ataupun kelompok secara langsung, Pengeluaran rumah tangga di sini mencakup makanan dan minuman selain restoran; pakaian, alas kaki dan jasa perawatannya; perumahan dan perlengkapan rumah tangga; kesehatan dan pendidikan; transportasi dan komunikasi;

5. Household consumption expenditures

consist of expenditures incurred by households, which are used for both individual or collective needs, Household consumptions are classified into food and beverages other than restaurants; clothing, footwear, and related maintenance services; housing and household equipment; health and education; transport and communication; restaurants and hotels; and others.

restoran dan hotel serta lainnya.

6. Pengeluaran Konsumsi Pemerintah terdiri dari Pengeluaran Konsumsi Individu dan Pengeluaran Konsumsi Kolektif, Barang dan jasa individu merupakan barang dan jasa privat, dimana ciri-ciri barang privat adalah a) Scarcity, yaitu ada kelangkaan/ keterbatasan dalam jumlah; b) Excludable consumption, yaitu konsumsi suatu barang dapat dibatasi hanya pada mereka yang memenuhi persyaratan tertentu (biasanya harga); c) Rivalrous competition, yaitu konsumsi oleh satu konsumen akan mengurangi atau menghilangkan kesempatan pihak lain untuk melakukan hal serupa, Contoh barang dan jasa yang dihasilkan pemerintah dan tergolong sebagai barang dan jasa individu adalah jasa pelayanan kesehatan pemerintah di rumah sakit/ puskesmas dan jasa pendidikan di sekolah/ universitas negeri, Sedangkan barang dan jasa kolektif ekuivalen dengan barang publik yang memiliki ciri a) Non-rivalry, yaitu penggunaan satu konsumen terhadap suatu barang tidak mengurangi kesempatan konsumen lain untuk juga mengkonsumsi barang tersebut; b) Non-excludable, yaitu apabila suatu barang publik tersedia, maka tidak ada yang dapat menghalangi siapapun

6. Government consumption expenditure consists of Individual Consumption Expenditure and Collective Consumption Expenditure, Individual goods and services are private goods and services, which the characteristics of private goods is a) Scarcity, that there is a scarcity/limited in number; b) Excludable consumption, the consumption of goods can be limited only to those who meet certain requirements (usually the price); c) Rivalrous competition, ie consumption by the consumer will reduce or eliminate the chance of another party to do so, Examples of goods and services produced by government and classified as goods and services of individuals is the government health services in hospitals/ health centers and education services in schools/ universities, Collective goods and services equivalent to public goods characterized by a) Non-rivalry, namely the use of a consumer for an item does not reduce the chance of another consumer to also consume goods; b) Non-excludable, i.e, when a public good available, then nothing can hinder anyone to benefit from the goods or in other words everyone has access to the goods, Examples of goods and services produced by government and classified as collective goods and services is carried military

untuk memperoleh manfaat dari barang tersebut atau dengan kata lain setiap orang memiliki akses ke barang tersebut, Contoh barang dan jasa yang dihasilkan pemerintah dan tergolong sebagai barang dan jasa kolektif adalah jasa pertahanan yang dilakukan TNI dan keamanan yang dilakukan kepolisian.

defense services and the police's security.

7. Pembentukan Modal Tetap Bruto (PMTB) mencakup pengadaan, pembuatan, dan pembelian barang modal, Barang modal dimaksud adalah barang-barang yang digunakan untuk proses produksi, tahan lama atau yang mempunyai umur pemakaian lebih dari satu tahun seperti bangunan, mesin-mesin dan alat angkutan, Termasuk pula di sini perbaikan besar (berat) yang sifatnya memperpanjang umur atau mengubah bentuk atau kapasitas barang modal tersebut, Pengeluaran barang modal untuk keperluan militer juga dicakup sebagai PMTB, Klasifikasi komponen PMTB dibagi menjadi 6 sub komponen yaitu Konstruksi; Mesin dan Peralatan; Kendaraan; Peralatan Lainnya; Cultivated Biological Resources (CBR) dan Produk Kekayaan Intelektual.

7. Gross Fixed Capital Formation (GFCF) *includes procurement, manufacture, and the purchase of capital goods, Capital goods are goods which are used for the production process, durable or have a service life of more than one year such as buildings, machinery, and transportation equipment, Including here: huge improvement that are to extend the life or changing the shape or the capacity of the capital goods, Capital expenditures for military purposes are also covered as GFCF, GFCF component are classified into six sub-components: Construction; Machinery and Equipment; vehicle; Other equipment; Cultivated Biological Resources (CBR) and Intellectual Property Product.*

8. Ekspor barang dan jasa merupakan transaksi perdagangan barang dan jasa dari penduduk (residen) ke

8. Exports of goods and services *consist of transactions of goods and services from residents to non-residents, Imports of goods*

bukan penduduk (nonresiden), Impor barang dan jasa adalah transaksi perdagangan dari bukan penduduk ke penduduk, Ekspor atau impor barang terjadi pada saat terjadi perubahan hak kepemilikan barang antara penduduk dengan bukan penduduk (dengan atau tanpa perpindahan fisik barang tersebut), Pada PDB dengan tahun dasar 2010, ekspor dan impor barang dirinci menjadi nonmigas dan migas.

and services consist of transaction of goods and services from non-residents to residents, Exports and imports of goods occur when there are changes in ownership of goods between residents and non-residents (with or without physical movements of goods across frontiers), On the GDP at 2010 basic year, exports and imports of goods specified into non oil and gas and oil and gas.

9. Produk Domestik Bruto

maupun agregat turunannya disajikan dalam 2 (dua) versi penilaian, yaitu atas dasar “harga berlaku” dan atas dasar “harga konstan”, Disebut sebagai harga berlaku karena seluruh agregat dinilai dengan menggunakan harga pada tahun berjalan, sedangkan harga konstan penilaiannya didasarkan kepada harga satu tahun dasar tertentu, dalam publikasi ini digunakan harga tahun 2010.

9. GDP

and its aggregations are presented in two forms: at current market prices and at constant base year market prices, In presenting current market prices, all aggregates are valued at current market prices, while base year constant market prices are shown by valuing all aggregates at fixed base year prices, Year of 2010 is used as the base year in this publication.

10. Laju pertumbuhan Produk Domestik Bruto

diperoleh dari perhitungan PDB atas dasar harga konstan, Diperoleh dengan cara mengurangi nilai PDB pada tahun ke-n terhadap nilai pada tahun ke n-1 (tahun sebelumnya), dibagi dengan nilai pada tahun ke n-1, dikalikan dengan 100 persen, Laju pertumbuhan

10. Growth rate of Gross Domestic Product

is derived from GDP at constant market prices, It is obtained by subtracting the value of GDP year n with the value of GDP year n-1, divided by the value of GDP year n-1 then multiplied by 100 percent, The growth rate of GDP explains the income growth during the given period.

menunjukkan perkembangan agregat pendapatan dari satu waktu tertentu terhadap waktu sebelumnya.

<https://lamandaukab.bps.go.id>

ULASAN

Berdasarkan harga konstan 2010, nilai PDRB Kabupaten Lamandau pada tahun 2022 masih mengalami peningkatan dibandingkan tahun 2021. Nilai PDRB Kabupaten Lamandau tahun 2022 atas dasar harga konstan (ADHK) 2010 mencapai 4,225 triliun rupiah. Angka tersebut naik dari 3,969 triliun rupiah pada tahun 2021. Laju pertumbuhan PDRB ADHK 2010 di tahun 2022 sebesar mengalami peningkatan signifikan jika dibandingkan tahun 2021 yang mencapai 6,45 persen. Hal ini menunjukkan adanya perbaikan ekonomi oleh kinerja lapangan usaha yang tumbuh positif walaupun pandemi Covid-19 di tahun 2022.

Dari 17 lapangan usaha di Kabupaten Lamandau, 14 diantaranya masih mengalami pertumbuhan ekonomi positif sedangkan tiga lainnya mengalami pertumbuhan negatif.

Pertumbuhan ekonomi tertinggi dicapai oleh lapangan usaha Industri Pengolahan yaitu sebesar 13,13 persen, diikuti oleh lapangan usaha Informasi dan Komunikasi sebesar 10,01 persen serta Pengadaan Listrik dan Gas sebesar 9,35 persen. Tidak ada lapangan usaha dengan pertumbuhan ekonomi negatif di Kabupaten Lamandau tahun 2022.

DESCRIPTION

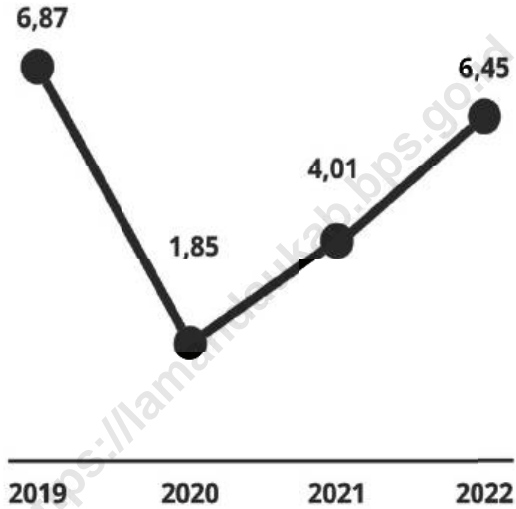
Based on constant 2010 prices, the GRDP value of Lamandau Regency in 2022 will still increase compared to 2021. The GRDP value of Lamandau Regency in 2022 based on constant prices (ADHK) 2010 reached 4.225 trillion rupiahs. This figure has increased from 3.969 trillion rupiah in 2021. The 2010 ADHK GRDP growth rate in 2022 has experienced a significant increase compared to 2021 which reached 6.45 percent. -19 in 2022.

Of the 17 business fields in Lamandau Regency, 14 of them are still experiencing positive economic growth while the other three are experiencing negative growth.

The highest economic growth was achieved by the Processing Industry business field, which was 13.13 percent, followed by the Information and Communication business field at 10.01 percent and the Procurement of Electricity and Gas by 9.35 percent. There are no business fields with negative economic growth in Lamandau Regency in 2022.

Gambar 12.1
Figures

Laju Pertumbuhan Produk Domestik Bruto Atas Dasar Harga Konstan 2010 (persen), 2019-2022
Growth Rate of Gross Regional Domestic Bruto at 2010 Constant Market Prices (percent), 2019-2022



Sumber/Source: BPS, berbagai sensus, survei dan sumber lain/BPS-Statistics Indonesia, various census, survey, and other sources

Tabel 12.1. **Produk Domestik Regional Bruto Atas Dasar Harga Berlaku Menurut Lapangan Usaha di Kabupaten Lamandau (miliar rupiah), 2018–2022**
Gross Regional Domestic Product at Current Market Prices by Industry in Lamandau Regency (billion rupiahs), 2018–2022

Lapangan Usaha/Industry	2018	2019	2020	2021 ^x	2022 ^{xx}
(1)	(2)	(3)	(4)	(5)	(6)
A Pertanian, Kehutanan, dan Perikanan/ <i>Agriculture, Forestry, and Fishing</i>	1 480,8	1 571,2	1 701,8	2 092,4	2 356,5
B Pertambangan dan Penggalian/ <i>Mining and Quarrying</i>	720,6	805,4	758,2	879,9	974,3
C Industri Pengolahan/ <i>Manufacturing</i>	665,2	700,8	772,4	939,7	1 102,0
D Pengadaan Listrik dan Gas/ <i>Electricity and Gas</i>	0,9	1,0	1,2	1,4	1,5
E Pengadaan Air; Pengelolaan Sampah, Limbah, dan Daur Ulang/ <i>Water Supply; Sewerage, Waste Management, and Remediation Activities</i>	1,4	1,6	1,8	1,9	2,1
F Konstruksi/ <i>Construction</i>	627,9	693,4	635,3	705,4	793,4
G Perdagangan Besar dan Eceran; Reparasi Mobil dan Sepeda Motor/ <i>Wholesale and Retail Trade; Repair of Motor Vehicles and Motorcycles</i>	447,5	513,9	567,8	597,2	670,0
H Transportasi dan Pergudangan/ <i>Transportation and Storage</i>	134,3	155,4	168,8	177,1	195,9
I Penyediaan Akomodasi dan Makan Minum/ <i>Accommodation and Food Service Activities</i>	38,0	42,7	40,6	42,0	45,7
J Informasi dan Komunikasi/ <i>Information and Communication</i>	59,0	65,4	73,5	84,9	93,7
K Jasa Keuangan dan Asuransi/ <i>Financial and Insurance Activities</i>	57,2	61,6	68,8	78,9	89,7

Lanjutan Tabel/*Continued Table* 12.1

Lapangan Usaha/ <i>Industry</i>		2018	2019	2020	2021 ^x	2022 ^{xx}
(1)		(2)	(3)	(4)	(5)	(6)
L	Real Estat/ <i>Real Estate Activities</i>	57,7	65,2	70,2	73,0	76,8
M,N	Jasa Perusahaan/ <i>Business Activities</i>	2,9	3,3	3,4	3,5	3,8
O	Administrasi Pemerintahan, Pertahanan, dan Jaminan Sosial Wajib/ <i>Public Administration and Defence; Compulsory Social Security</i>	274,9	308,1	355,1	315,1	329,6
P	Jasa Pendidikan/ <i>Education</i>	296,7	341,5	375,6	377,0	398,0
Q	Jasa Kesehatan dan Kegiatan Sosial/ <i>Human Health and Social Work Activities</i>	108,5	124,0	141,0	158,3	168,6
R,S,T,U	Jasa Lainnya/ <i>Other Services Activities</i>	31,6	35,4	38,1	39,1	41,7
Produk Domestik Regional Bruto/<i>Gross Regional Domestic Product</i>		5 005,1	5 489,9	5 773,8	6 566,6	7 343,1

Catatan/*Note*: * Angka Sementara/*Preliminary Figures*

** Angka Sangat Sementara/*Very Preliminary Figures*

Sumber/*Source*: BPS, berbagai sensus, survei dan sumber lain/*BPS-Statistics Indonesia, various census, survey, and other sources*

Tabel
Table 12.2

Produk Domestik Regional Bruto Atas Dasar Harga Konstan 2010 Menurut Lapangan Usaha di Kabupaten Lamandau (miliar rupiah), 2018–2022
Gross Regional Domestic Product at 2010 Constant Market Prices by Industry in Lamandau Regency (billion rupiahs), 2018–2022

Lapangan Usaha/Industry		2018	2019	2020	2021 ^x	2022 ^{xx}
(1)		(2)	(3)	(4)	(5)	(6)
A	Pertanian, Kehutanan, dan Perikanan/ <i>Agriculture, Forestry, and Fishing</i>	1 043,9	1 102,5	1 141,1	1 201,0	1 265,0
B	Pertambangan dan Penggalian/ <i>Mining and Quarrying</i>	546,6	598,5	560,7	566,9	589,0
C	Industri Pengolahan/ <i>Manufacturing</i>	476,9	506,2	534,2	573,0	648,2
D	Pengadaan Listrik dan Gas/ <i>Electricity and Gas</i>	0,6	0,7	0,8	0,8	0,9
E	Pengadaan Air; Pengelolaan Sampah, Limbah, dan Daur Ulang/ <i>Water Supply; Sewerage, Waste Management, and Remediation Activities</i>	0,9	1,0	1,0	1,0	1,1
F	Konstruksi/ <i>Construction</i>	421,7	443,9	398,8	428,8	464,0
G	Perdagangan Besar dan Eceran; Reparasi Mobil dan Sepeda Motor/ <i>Wholesale and Retail Trade; Repair of Motor Vehicles and Motorcycles</i>	306,4	334,0	360,9	368,7	393,3
H	Transportasi dan Pergudangan/ <i>Transportation and Storage</i>	92,7	102,1	107,6	110,7	117,1
I	Penyediaan Akomodasi dan Makan Minum/ <i>Accommodation and Food Service Activities</i>	25,1	27,1	25,6	26,1	27,9
J	Informasi dan Komunikasi/ <i>Information and Communication</i>	47,1	50,2	54,0	61,2	67,3
K	Jasa Keuangan dan Asuransi/ <i>Financial and Insurance Activities</i>	40,1	41,4	45,1	49,5	52,3

Lanjutan Tabel/*Continued Table 12.2*

Lapangan Usaha/ <i>Industry</i>		2018	2019	2020	2021 ^x	2022 ^{xx}
(1)		(2)	(3)	(4)	(5)	(6)
L	Real Estat/ <i>Real Estate Activities</i>	39,7	42,6	44,7	45,4	46,4
M,N	Jasa Perusahaan/ <i>Business Activities</i>	1,8	1,9	1,9	2,0	2,0
O	Administrasi Pemerintahan, Pertahanan, dan Jaminan Sosial Wajib/ <i>Public Administration and Defence; Compulsory Social Security</i>	178,0	190,4	211,0	200,0	205,6
P	Jasa Pendidikan/ <i>Education</i>	194,0	206,9	223,7	223,4	228,7
Q	Jasa Kesehatan dan Kegiatan Sosial/ <i>Human Health and Social Work Activities</i>	68,6	73,7	80,0	86,2	90,0
R,S,T,U	Jasa Lainnya/ <i>Other Services Activities</i>	21,3	23,1	24,4	24,4	25,3
Produk Domestik Regional Bruto/<i>Gross Regional Domestic Product</i>		3 505,6	3 746,5	3 815,6	3 968,8	4 224,7

Catatan/*Note*: * Angka Sementara/*Preliminary Figures*

** Angka Sangat Sementara/*Very Preliminary Figures*

Sumber/*Source*: BPS, berbagai sensus, survei dan sumber lain/*BPS-Statistics Indonesia, various census, survey, and other sources*

Tabel
Table 12.3

Distribusi Persentase Produk Domestik Regional Bruto Atas Dasar Harga Berlaku Menurut Lapangan Usaha di Kabupaten Lamandau, 2018–2022
Percentage Distribution of Gross Regional Domestic Product at Current Market Prices by Industry in Lamandau Regency, 2018–2022

Lapangan Usaha/ <i>Industry</i>	2018	2019	2020	2021 ^x	2022 ^{xx}
(1)	(2)	(3)	(4)	(5)	(6)
A Pertanian, Kehutanan, dan Perikanan/ <i>Agriculture, Forestry, and Fishing</i>	29,59	28,62	29,48	31,86	32,09
B Pertambangan dan Penggalian/ <i>Mining and Quarrying</i>	14,40	14,67	13,13	13,40	13,27
C Industri Pengolahan/ <i>Manufacturing</i>	13,29	12,77	13,38	14,31	15,01
D Pengadaan Listrik dan Gas/ <i>Electricity and Gas</i>	0,02	0,02	0,02	0,02	0,02
E Pengadaan Air; Pengelolaan Sampah, Limbah, dan Daur Ulang/ <i>Water Supply; Sewerage, Waste Management, and Remediation Activities</i>	0,03	0,03	0,03	0,03	0,03
F Konstruksi/ <i>Construction</i>	12,55	12,63	11,00	10,74	10,80
G Perdagangan Besar dan Eceran; Reparasi Mobil dan Sepeda Motor/ <i>Wholesale and Retail Trade; Repair of Motor Vehicles and Motorcycles</i>	8,94	9,36	9,83	9,09	9,12
H Transportasi dan Pergudangan/ <i>Transportation and Storage</i>	2,68	2,83	2,92	2,70	2,67
I Penyediaan Akomodasi dan Makan Minum/ <i>Accommodation and Food Service Activities</i>	0,76	0,78	0,70	0,64	0,62
J Informasi dan Komunikasi/ <i>Information and Communication</i>	1,18	1,19	1,27	1,29	1,28
K Jasa Keuangan dan Asuransi/ <i>Financial and Insurance Activities</i>	1,14	1,12	1,19	1,20	1,22

Lanjutan Tabel/*Continued Table* 12.3

Lapangan Usaha/ <i>Industry</i>		2018	2019	2020	2021 ^x	2022 ^{xx}
(1)		(2)	(3)	(4)	(5)	(6)
L	Real Estat/ <i>Real Estate Activities</i>	1,15	1,19	1,22	1,11	1,05
M,N	Jasa Perusahaan/ <i>Business Activities</i>	0,06	0,06	0,06	0,05	0,05
O	Administrasi Pemerintahan, Pertahanan, dan Jaminan Sosial Wajib/ <i>Public Administration and Defence; Compulsory Social Security</i>	5,49	5,61	6,15	4,80	4,49
P	Jasa Pendidikan/ <i>Education</i>	5,93	6,22	6,50	5,74	5,42
Q	Jasa Kesehatan dan Kegiatan Sosial/ <i>Human Health and Social Work Activities</i>	2,17	2,26	2,44	2,41	2,30
R,S,T,U	Jasa Lainnya/ <i>Other Services Activities</i>	0,63	0,65	0,66	0,60	0,57
Produk Domestik Regional Bruto/<i>Gross Regional Domestic Product</i>		100,00	100,00	100,00	100,00	100,00

Catatan/*Note*: * Angka Sementara/*Preliminary Figures*

** Angka Sangat Sementara/*Very Preliminary Figures*

Sumber/*Source*: BPS, berbagai sensus, survei dan sumber lain/*BPS-Statistics Indonesia, various census, survey, and other sources*

Tabel
Table 12.4

Laju Pertumbuhan Produk Domestik Regional Bruto Atas Dasar Harga Konstan 2010 Menurut Lapangan Usaha di Kabupaten Lamandau (persen), 2019–2022
Growth Rate of Gross Regional Domestic Product at 2010 Constant Market Prices by Industry in Lamandau Regency (percent), 2019–2022

Lapangan Usaha/ <i>Industry</i>	2019	2020	2021*	2022**
(1)	(3)	(4)	(5)	(6)
A Pertanian, Kehutanan, dan Perikanan/ <i>Agriculture, Forestry, and Fishing</i>	5,62	3,50	5,24	5,36
B Pertambangan dan Penggalian/ <i>Mining and Quarrying</i>	9,50	-6,32	1,10	3,90
C Industri Pengolahan/ <i>Manufacturing</i>	6,16	5,52	7,26	13,13
D Pengadaan Listrik dan Gas/ <i>Electricity and Gas</i>	9,54	9,53	6,35	9,35
E Pengadaan Air; Pengelolaan Sampah, Limbah, dan Daur Ulang/ <i>Water Supply; Sewerage, Waste Management, and Remediation Activities</i>	7,63	8,03	-0,13	8,02
F Konstruksi/ <i>Construction</i>	5,26	-10,15	7,49	8,24
G Perdagangan Besar dan Eceran; Reparasi Mobil dan Sepeda Motor/ <i>Wholesale and Retail Trade; Repair of Motor Vehicles and Motorcycles</i>	8,99	8,06	2,16	6,70
H Transportasi dan Pergudangan/ <i>Transportation and Storage</i>	10,16	5,33	2,85	5,77
I Penyediaan Akomodasi dan Makan Minum/ <i>Accommodation and Food Service Activities</i>	8,00	-5,66	2,08	6,92
J Informasi dan Komunikasi/ <i>Information and Communication</i>	6,47	7,60	13,22	10,01
K Jasa Keuangan dan Asuransi/ <i>Financial and Insurance Activities</i>	3,47	8,84	9,64	5,75

Lanjutan Tabel/*Continued Table 12.4*

Lapangan Usaha/ <i>Industry</i>		2019	2020	2021*	2022**
(1)		(3)	(4)	(5)	(6)
L	Real Estat/ <i>Real Estate Activities</i>	7,23	4,94	1,72	2,20
M,N	Jasa Perusahaan/ <i>Business Activities</i>	7,59	-0,92	2,09	4,09
O	Administrasi Pemerintahan, Pertahanan, dan Jaminan Sosial Wajib/ <i>Public Administration and Defence; Compulsory Social Security</i>	7,05	10,77	-5,37	3,01
P	Jasa Pendidikan/ <i>Education</i>	6,61	8,12	-0,10	2,33
Q	Jasa Kesehatan dan Kegiatan Sosial/ <i>Human Health and Social Work Activities</i>	7,42	8,50	7,79	4,34
R,S,T,U	Jasa Lainnya/ <i>Other Services Activities</i>	8,20	5,70	0,06	3,68
Produk Domestik Regional Bruto/<i>Gross Regional Domestic Product</i>		6,87	1,85	4,01	6,45

Catatan/*Note*: * Angka Sementara/*Preliminary Figures*

** Angka Sangat Sementara/*Very Preliminary Figures*

Sumber/*Source*: BPS, berbagai sensus, survei dan sumber lain/*BPS-Statistics Indonesia, various census, survey, and other sources*

<https://lamandaukab.bps.go.id>

Perbandingan Antar Wilayah

Regency/Municipal Comparison

PENJELASAN TEKNIS

1. **Kabupaten/ kota di Provinsi Kalimantan Tengah** sampai tahun 1998, sebelum ada pemekaran daerah, yaitu:

- Kota Palangka Raya
- Kabupaten Barito Selatan
- Kabupaten Barito Utara
- Kabupaten Kapuas
- Kabupaten Kotawaringin Barat
- Kabupaten Kotawaringin Timur

Kabupaten di Provinsi Kalimantan Tengah yang merupakan hasil pemekaran daerah sejak tahun 1999 yaitu:

- Kabupaten Barito Timur
- Kabupaten Murung Raya
- Kabupaten Gunung Mas
- Kabupaten Pulang Pisau
- Kabupaten Lamandau
- Kabupaten Sukamara
- Kabupaten Katingan
- Kabupaten Seruyan

TECHNICAL NOTES

1. **Regencies/ municipality in Kalimantan Tengah** Province until 1998, before the expansion happened, are:

- Palangka Raya Municipality
- Barito Selatan Regency
- Barito Utara Regency
- Kapuas Regency
- Kotawaringin Barat Regency
- Kotawaringin Timur Regency

The name of regency in Kalimantan Tengah that formed at the expansion since 1999 are :

- Barito Timur Regency
- Murung Raya Regency
- Gunung Mas Regency
- Pulang Pisau Regency
- Lamandau Regency
- Sukamara Regency
- Katingan Regency
- Seruyan Regency

ULASAN

Dilihat dari jumlah penduduk, Kabupaten Lamandau merupakan Kabupaten dengan jumlah penduduk terkecil kedua setelah Kabupaten Sukamara. Kemudian dari sisi ekonomi, Kabupaten Lamandau menyumbang sebesar dari total ekonomi Provinsi Kalimantan Tengah, yaitu urutan kedua terkecil setelah Kabupaten Sukamara dan Pulang Pisau. Akan tetapi, Indeks Pembangunan Manusia Kabupaten Lamandau sudah memasuki kelompok "tinggi" pada tahun 2022, yaitu sebesar 71.11. Selain itu, Kabupaten Lamandau juga memiliki persentase penduduk miskin kedua terendah se-Provinsi Kalimantan Tengah, yaitu sebesar 3.34% atau sebanyak 2.78 ribu penduduk.

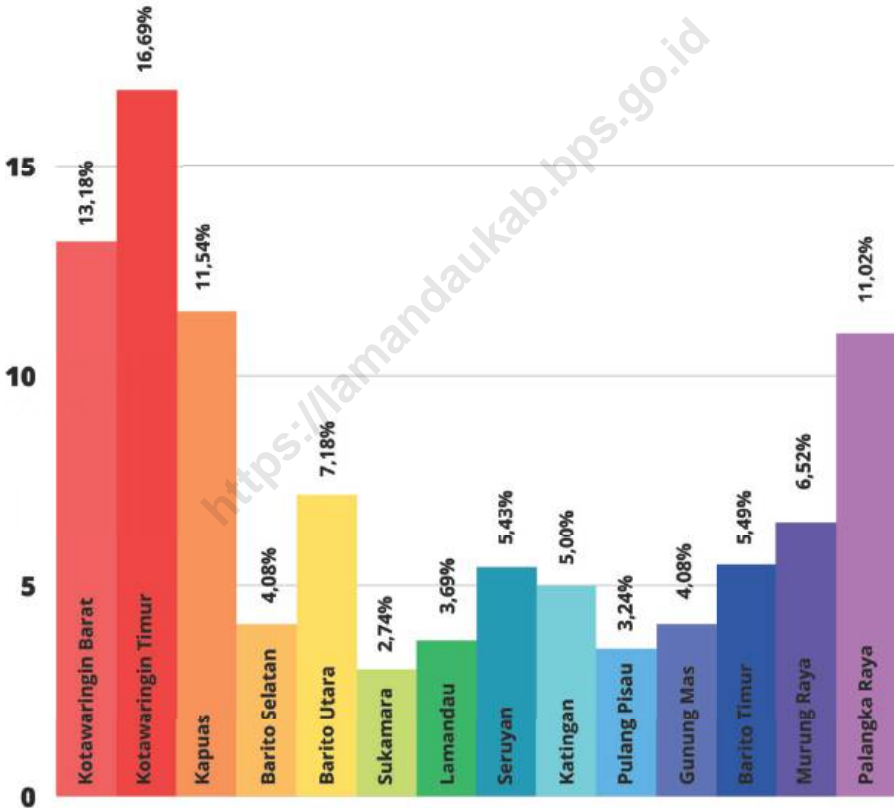
DESCRIPTION

In terms of population, Lamandau Regency has the second smallest population after Sukamara Regency. From an economic standpoint, Lamandau Regency accounted for of the total economy of Kalimantan Tengah Province, which is the third lowest after Sukamara and Pulang Pisau regencies. However, the Lamandau Regency Human Development Index has entered the "high" group in 2022 with 71.11 points. Lamandau Regency also has the lowest percentage of poor population in Kalimantan Tengah Province, which is 3.34% or as many as 2.78 thousand people.

Gambar 13.1
Figures

Persentase Kontribusi Produk Domestik Regional Bruto Atas Dasar Harga Berlaku Kabupaten/Kota Terhadap Total Produk Domestik Regional Bruto di Provinsi Kalimantan Tengah (persen), 2022

Contribution Percentage of Gross Regional Domestic Bruto at Current Market Price of Regency/Municipality toward Total of Gross Regional Domestic Bruto in Kalimantan Tenaah Province (percent). 2022



Sumber/Source: BPS dan sumber lain/BPS-Statistics Indonesia and other sources

Tabel
Table 13.1

Jumlah Penduduk Menurut Kabupaten/Kota di Provinsi Kalimantan Tengah (ribu), 2018–2022
Population by Regency/Municipality in Central Kalimantan Province (thousand), 2018–2022

Kabupaten/Kota Regency/Municipality	2018 *	2019*	2020**	2021***	2022***
(1)	(2)	(3)	(4)	(5)	(6)
Kotawaringin Barat	304 082	312 911	270 388	272 531	274,935
Kotawaringin Timur	456 409	466 366	428 895	432 283	436,079
Kapuas	356 382	358 820	410 446	416 181	423,210
Barito Selatan	135 736	136 796	131 140	131 606	131,997
Barito Utara	130 019	130 713	154 812	157 231	160,235
Sukamara	62 044	64 342	63 464	64 941	66,845
Lamandau	80 512	82 680	97 611	100 535	104,387
Seruyan	197 839	205 880	162 906	164 378	166,072
Katingan	167 706	169 997	162 222	163 099	163,989
Pulang Pisau	126 657	127 118	134 499	135 336	136,221
Gunung Mas	117 457	119 910	135 373	138 407	142,309
Barito Timur	123 557	126 874	113 229	114 243	115,406
Murung Raya	118 197	120 785	111 527	112 445	113,483
Kota Palangka Raya	283 612	291 667	293 457	298 954	305,907
Kalimantan Tengah	2 660 209	2 714 859	2 669 969	2 702 170	2,741,075

Catatan/Note: -

Sumber/Source: * BPS, Proyeksi Penduduk SP2010/BPS-Statistics Indonesia, 2010 Population Projection

** BPS, Sensus Penduduk (SP) 2020 /BPS-Statistics Indonesia, 2020 Population Census

*** BPS, Proyeksi Sensus Penduduk (SP) 2020 /BPS-Statistics Indonesia, 2020 Population Census Projection

Tabel
Table 13.2**Laju Pertumbuhan Produk Domestik Regional Bruto Atas Dasar Harga Konstan 2010 Menurut Kabupaten/Kota di Provinsi Kalimantan Tengah (persen), 2019–2022**
Rate of Growth of Gross Regional Domestic Products at 2010 Constant Market Prices by Regency/Municipality in Central Kalimantan Province (percent), 2019–2022

Kabupaten/Kota Regency/Municipality	2019	2020	2021 [*]	2022 ^{**}
(1)	(2)	(3)	(4)	(5)
Kotawaringin Barat	5,79	0,98	5,61	6,01
Kotawaringin Timur	7,10	-3,06	2,10	7,76
Kapuas	7,16	-1,04	4,71	7,04
Barito Selatan	4,96	-2,90	2,13	6,28
Barito Utara	5,42	-2,24	2,82	6,24
Sukamara	6,06	1,98	4,74	5,62
Lamandau	6,87	1,85	4,01	6,45
Seruyan	5,09	-2,23	2,12	4,01
Katingan	5,81	-3,18	2,90	5,58
Pulang Pisau	6,36	2,68	3,24	4,69
Gunung Mas	7,21	3,39	5,09	6,47
Barito Timur	5,45	-2,73	2,97	6,06
Murung Raya	5,94	-2,45	4,38	7,03
Kota Palangka Raya	7,17	-2,85	4,32	6,25
Kalimantan Tengah	6,33	-1,39	3,65	6,39

Catatan/Note: * Angka Sementara/Preliminary Figures

** Angka Sangat Sementara/Very Preliminary Figures

Sumber/Source: BPS dan sumber lain/BPS-Statistics Indonesia and other sources

Tabel
Table 13.3

**Jumlah Penduduk Miskin Menurut Kabupaten/Kota di
Provinsi Kalimantan Tengah (ribu), 2018–2022**
**Number of Poor Population by Regency/Municipality in
Central Kalimantan Province (thousand), 2018–2022**

Kabupaten/Kota Regency/Municipality	2018	2019	2020	2021	2022
(1)	(2)	(3)	(4)	(5)	(6)
Kotawaringin Barat	12,9	12,76	11,46	12,29	12,44
Kotawaringin Timur	28,2	27,38	26,64	27,06	27,56
Kapuas	18,52	18,23	18,17	19,45	20,18
Barito Selatan	6,16	5,99	6,12	6,42	6,83
Barito Utara	6,5	6,46	6,78	7,40	7,70
Sukamara	1,96	2,01	2,13	2,38	2,48
Lamandau	2,52	2,47	2,61	2,92	2,78
Seruyan	14,56	14,66	14,53	15,07	15,96
Katingan	8,73	8,51	8,23	9,15	9,71
Pulang Pisau	5,71	5,39	5,21	5,43	6,04
Gunung Mas	5,96	5,86	5,78	6,29	6,70
Barito Timur	8,05	7,97	7,88	8,02	8,42
Murung Raya	7,39	7,21	7,18	7,31	7,69
Kota Palangka Raya	9,78	9,69	10,23	10,86	10,62
Kalimantan Tengah	136,93	134,59	132,94	140,04	145,10

Catatan/Note: -

Sumber/Source: BPS, Survei Sosial Ekonomi Nasional/BPS-Statistics Indonesia, National Socioeconomic Survey

Tabel
Table 13.4**Indeks Pembangunan Manusia Menurut Kabupaten/Kota
di Provinsi Kalimantan Tengah, 2018–2022**
*Human Development Index by Regency/Municipality in
Central Kalimantan Province, 2018–2022*

Kabupaten/Kota <i>Regency/Municipality</i>	2018	2019	2020	2021	2022
(1)	(2)	(3)	(4)	(5)	(6)
Kotawaringin Barat	72,46	72,85	72,87	73,07	73,41
Kotawaringin Timur	70,56	71,16	71,31	71,38	71,67
Kapuas	68,68	69,38	69,48	69,63	70,01
Barito Selatan	69,73	70,10	70,22	70,54	71,01
Barito Utara	69,72	70,52	70,59	70,79	71,21
Sukamara	67,52	67,95	68,03	68,27	68,94
Lamandau	69,70	70,51	70,51	70,58	71,11
Seruyan	67,04	67,57	67,58	67,67	68,24
Katingan	67,91	68,55	68,68	68,89	69,74
Pulang Pisau	67,54	68,34	68,45	68,53	69,01
Gunung Mas	70,23	70,65	70,81	71,03	71,40
Barito Timur	70,82	71,34	71,39	71,47	72,07
Murung Raya	67,56	67,89	67,98	68,12	68,63
Kota Palangka Raya	80,34	80,77	80,77	80,82	81,16
Kalimantan Tengah	70,42	70,91	71,05	71,25	71,63

Catatan/Note: -

Sumber/Source: BPS, Seri Berita Resmi Statistik Indeks Pembangunan Manusia/BPS-Statistics Indonesia, Series of Press Releases of Human Development Index

Tabel
Table 13.5

Inflasi Bulanan Kota IHK di Provinsi Kalimantan Tengah, 2022
Monthly Inflation Rate IHK City in Kalimantan Tengah Province, 2022

Bulan Month	Sampit	Palangka Raya
(1)	(2)	(3)
Januari/January	0,58	0,62
Februari/February	-0,03	-0,01
Maret/March	0,97	0,69
April/April	0,97	0,97
Mei/May	0,94	0,93
Juni/June	0,89	0,87
Juli/July	0,24	0,56
Agustus/August	-0,50	0,28
September/September	1,43	1,05
Oktober/October	-0,01	-0,07
November/November	0,08	0,21
Desember/December	0,28	0,22

Catatan/Note: -

Sumber/SOURCE: BBPS, Survei Harga Konsumen/BPS-Statistics Indonesia, Consumer Price Survey

Tabel
Table 13.6**Luas Daerah Menurut Kabupaten/Kota di Provinsi Kalimantan Tengah, 2022**
Total Area and Number of Administrative Units by Regency/ Municipality in Kalimantan Tengah Province, 2022

Kabupaten/Kota Regency/Municipality	Ibukota Capital	Luas Wilayah Total Area (Km2)	Persentase Luas Wilayah Percentage Total Area
(1)	(2)	(3)	(4)
Kotawaringin Barat	Pangkalan Bun	10 759,0	7,01
Kotawaringin Timur	Sampit	16 796,0	10,94
Kapuas	Kuala Kapuas	14 999,0	9,77
Barito Selatan	Buntok	8 830,0	5,75
Barito Utara	Muara Teweh	8 300,0	5,40
Sukamara	Sukamara	3 827,0	2,49
Lamandau	Nanga Bulik	6 414,0	4,18
Seruyan	Kuala Pembuang	16 404,0	10,68
Katingan	Kasongan	17 500,0	11,40
Pulang Pisau	Pulang Pisau	8 997,0	5,86
Gunung Mas	Kuala Kurun	10 804,0	7,03
Barito Timur	Tamiang Layang	3 834,0	2,50
Murung Raya	Puruk Cahu	23 700,0	15,43
Kota Palangka Raya	Palangka Raya	2 399,5	1,56
Kalimantan Tengah	Palangka Raya	153 564,5	100,00

Catatan/Note:

Sumber/Source: Berdasarkan Peraturan Menteri Dalam Negeri Nomor 72 Tahun 2019 tanggal 25 Oktober 2019/Based on Minister of Home Affairs Regulation Number 72/2019, October 25, 2019

Tabel
Table 13.7

Persentase Kontribusi Produk Domestik Regional Bruto Atas Dasar Harga Berlaku Kabupaten/Kota Terhadap Total Produk Domestik Regional Bruto di Provinsi Kalimantan Tengah (persen), 2019–2022
Contribution Percentage of Gross Regional Domestic Bruto at Current Market Price of Regency/Municipality toward Total of Gross Regional Domestic Bruto in Kalimantan Tengah Province (percent), 2019–2022

Kabupaten/Kota Regency/Municipality	2019	2020	2021*	2022**
(1)	(2)	(3)	(4)	(5)
Kotawaringin Barat	12,85	13,50	13,99	13,18
Kotawaringin Timur	17,82	17,76	17,52	16,79
Kapuas	11,05	10,90	11,03	11,54
Barito Selatan	4,23	4,13	3,94	4,08
Barito Utara	6,51	6,18	6,24	7,18
Sukamara	2,79	2,91	2,92	2,74
Lamandau	3,65	3,80	3,88	3,69
Seruyan	5,68	5,77	5,84	5,43
Katingan	5,47	5,46	5,34	5,00
Pulang Pisau	3,52	3,68	3,52	3,24
Gunung Mas	3,81	4,13	4,23	4,08
Barito Timur	5,02	4,67	4,69	5,49
Murung Raya	5,41	5,11	5,26	6,52
Kota Palangka Raya	12,18	12,02	11,60	11,02
Kalimantan Tengah	100,00	100,00	100,00	100,00

Catatan/Note: * Angka Sementara/Preliminary Figures

** Angka Sangat Sementara/Very Preliminary Figures

Sumber/Source: BPS dan sumber lain/BPS-Statistics Indonesia and other sources

Tabel
Table 13.8**Indeks Kemahalan Konstruksi Menurut Kabupaten/Kota
di Provinsi Kalimantan Tengah, 2018-2022**
**Construction Cost Index by Regency/Municipality in
Kalimantan Tengah Province, 2018-2022**

Kabupaten/Kota Regency/Municipality	2018	2019	2020	2021	2022
(1)	(2)	(3)	(4)	(5)	(6)
Kotawaringin Barat	100,04	100,41	96,82	101,01	104,99
Kotawaringin Timur	98,81	99,79	101,05	97,65	103,76
Kapuas	90,46	93,81	94,10	95,99	101,17
Barito Selatan	105,62	101,80	99,72	94,82	101,14
Barito Utara	102,28	102,01	100,19	100,82	102,12
Sukamara	114,21	112,85	105,68	110,98	112,40
Lamandau	105,95	103,95	101,34	108,86	109,42
Seruyan	98,63	100,71	101,67	107,28	108,72
Katingan	95,89	96,00	93,16	96,50	100,39
Pulang Pisau	101,64	101,17	97,62	97,65	101,28
Gunung Mas	104,09	103,11	101,81	106,23	113,29
Barito Timur	97,17	97,29	96,09	97,17	97,80
Murung Raya	122,34	117,13	108,02	111,12	113,51
Kota Palangka Raya	99,05	98,92	97,60	96,78	98,66
Kalimantan Tengah	102,31	101,90	99,63	101,47	104,77

Catatan/Note: -

Sumber/Source: Survei Indeks Kemahalan Konstruksi BPS Kabupaten/Kota se-Kalimantan Tengah/Construction Cost Index of BPS of Regency/Municipality in Kalimantan Tengah Province

Tabel 13.9
Table

**Upah Minimum Regional Per Bulan menurut Kabupaten/
Kota di Provinsi Kalimantan Tengah (rupiah/bulan), 2018-
2022**
*Monthly Minimum Regional Wages by Regency/
Municipality in Kalimantan Tengah Province (rupiahs/
month), 2018-2022*

Kabupaten/Kota Regency/Municipality	2018	2019	2020	2021	2022
(1)	(2)	(3)	(4)	(5)	(6)
Kotawaringin Barat	2 599 767	2 808 528	3 047 533	3 047 533	3 077 218
Kotawaringin Timur	2 552 347	2 757 300	2 991 946	2 991 946	3 014 732
Kapuas	2 471 250	2 669 690	2 909 962	2 909 962	2 922 516
Barito Selatan	2 768 081	2 990 358	3 244 837	3 244 837	3 245 604
Barito Utara	2 724 654	3 048 352	3 307 767	3 307 767	3 307 767
Sukamara	2 629 363	2 845 234	3 088 502	3 088 502	3 110 304
Lamandau	2 622 434	2 884 667	3 130 152	3 130 152	3 161 076
Seruyan	2 590 046	2 839 997	3 193 750	3 193 750	3 317 667
Katingan	2 481 836	2 730 019	2 947 368	2 947 368	2 980 076
Pulang Pisau	2 514 319	2 716 218	2 947 368	2 947 368	2 954 756
Gunung Mas	2 460 448	2 706 493	2 936 816	2 936 816	2 957 129
Barito Timur	2 424 776	2 739 997	2 973 171	2 973 171	2 982 816
Murung Raya	2 715 267	2 940 634	3 205 291	3 205 291	3 205 291
Kota Palangka Raya	2 500 930	2 701 755	2 931 674	2 931 674	2 972 541
Kalimantan Tengah	2 421 305	2 663 436	2 903 144	2 903 144	2 922 516

Catatan/Note: -

Sumber/Source: Dinas Tenaga Kerja dan Transmigrasi Provinsi Kalimantan Tengah/*Regional Office of The Manpower and Transmigration of Kalimantan Tengah Province*

DATA
MENCERDASKAN BANGSA
Enlighten The Nation



**BADAN PUSAT STATISTIK
KABUPATEN LAMANDAU**

Jl. Sempalau No. 03 Komplek Perkantoran Bukit Hibul,
Nanga Bulik – Kec. Bulik 74612,
Telp (0532) 2071426, Faks (0532) 2071071,
Homepage: <http://lamandaukab.bps.go.id>,
Mailbox : bps6207@bps.go.id

ISSN 2354-9149



9 772354 914005