

Katalog /Catalog: 1102002.6206

KABUPATEN

SUKAMARA DALAM ANGKA

Sukamara Regency in Figures

2023



BADAN PUSAT STATISTIK
KABUPATEN SUKAMARA
BPS-Statistics of Sukamara Regency

KABUPATEN

SUKAMARA DALAM ANGKA

Sukamara Regency in Figures

2023

KABUPATEN SUKAMARA DALAM ANGKA
Sukamara Regency in Figures
2023

ISSN: 2302-5564

No. Publikasi/*Publication Number*: 62060.2303

Katalog /*Catalog*: 1102002.6206

Ukuran Buku/*Book Size*: 14,8 cm x 21 cm

Jumlah Halaman/*Number of Pages* : liv + 452 hal/*pages*

Naskah/*Manuscript*:

BPS Kabupaten Sukamara

BPS-Statistics of Sukamara Regency

Penyunting/*Editor*:

BPS Kabupaten Sukamara

BPS-Statistics of Sukamara Regency

Gambar Kover/*Cover Design*:

Seksi Integrasi Pengolahan dan Diseminasi Statistik

Section of Integration Processing and Statistics Dissemination

Ilustrasi Kover/*Cover Illustration*:

Pantai Tanjung Nipah, Kecamatan Jelai/*Tanjung Nipah Beach, Jelai Subdistrict*

Diterbitkan oleh/*Published by*:

©BPS Kabupaten Sukamara/*BPS-Statistics of Sukamara Regency*

Dicetak oleh/*Printed by*:

CV APP Digital Printing

Dilarang mengumumkan, mendistribusikan, mengomunikasikan, dan/atau menggandakan sebagian atau seluruh isi buku ini untuk tujuan komersil tanpa izin tertulis dari Badan Pusat Statistik.

Prohibited to announce, distribute, communicate, and/or copy part or all of this book for commercial purpose without permission from BPS-Statistics Indonesia.

TIM PENYUSUN/TEAM MEMBERS

Pengarah/Director

Khalid Zuhri

Penanggung Jawab/Persons in Charge

Khalid Zuhri

Penyunting/Editors

Feby Kurniawati Heru Prabowo • Ristika Nugraha

Pengolah Data dan Penulis Naskah/Data Processing and Authors

Ristika Nugraha

Penata Letak/Layout Designers

Ristika Nugraha

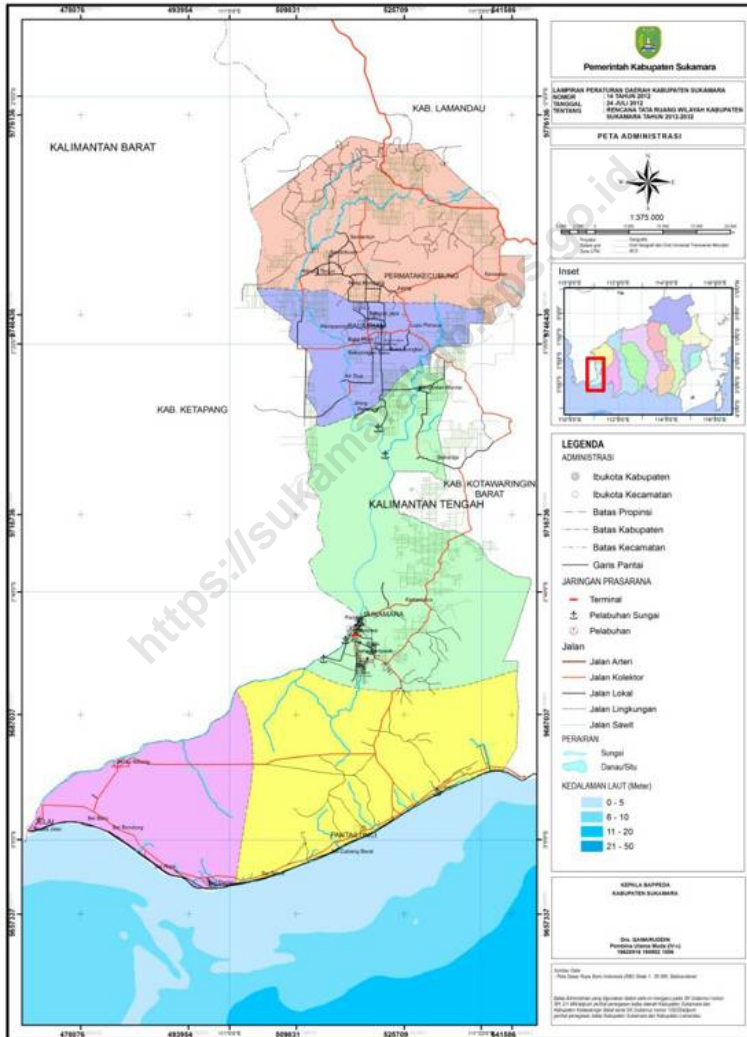
KONTRIBUTOR DATA/DATA CONTRIBUTOR

1. Kementerian Agama/*Ministry of Religious Affair*
2. Kementerian Pendidikan dan Kebudayaan/*The Ministry of Education and Culture*
3. Badan Meteorologi Klimatologi dan Geofisika/*Meteorological, Climatology, and Geophysical Agency*
4. Badan Pusat Statistik/*BPS-Statistics Indonesia*
5. Badan Kepegawaian Negara/*National Civil Service Agency*
6. Badan Nasional Penanggulangan Bencana/*National Agency for Disaster Management*
7. Kepolisian Resor Sukamara/*Regional Police of Sukamara Regency*
8. Komisi Pemilihan Umum Kabupaten Sukamara/*General Elections Commission of Sukamara Regency*
9. Kejaksaan Negeri Kabupaten Sukamara/*State Prosecutor Office of Sukamara Regency*
10. Badan Pertanahan Nasional Kabupaten Sukamara/*National Land Board of Sukamara Regency*
11. Unit Pelayanan Teknis Pelayanan Pendapatan Daerah Kabupaten Sukamara/*Regional Revenue Service Technical Service Unit of Sukamara Regency*
12. Sekretariat Dewan Perwakilan Rakyat Kabupaten Sukamara/*Sukamara Regency Legislative Council Secretariat*
13. *Dinas Pendidikan dan Kebudayaan*
14. Dinas Kesehatan Kabupaten Sukamara/*Health Service of Sukamara Regency*
15. Dinas Pekerjaan Umum dan Penataan Ruang dan Perumahan Rakyat Kabupaten Sukamara/*Public Work, Spatial Planning, and Housing Office of Sukamara Regency*
16. Satuan Polisi Pamong Praja dan Pemadam Kebakaran Kabupaten Sukamara/*Civil Service Police Unit and Fire Service of Sukamara Regency*
17. Dinas Sosial, Pemberdayaan Masyarakat dan Desa Kabupaten Sukamara/*Social Services and Community and Village Empowerment of Sukamara Regency*
18. Dinas Pemberdayaan Perempuan, Perlindungan Anak, dan

- Pengendalian Penduduk dan Keluarga Berencana Kabupaten Sukamara/*Women's Empowerment, Child Protection, and Population Control and Family Planning Service of Sukamara Regency*
19. Dinas Tenaga Kerja dan Transmigrasi Kabupaten Sukamara/*Manpower and Transmigration Service of Sukamara Regency*
 20. Dinas Ketahanan Pangan dan Pertanian Kabupaten Sukamara/*Food Security and Agriculture Service of Sukamara Regency*
 21. Dinas Lingkungan Hidup Kabupaten Sukamara/*Environmental Services of Sukamara Regency*
 22. Dinas Kependudukan dan Pencatatan Sipil Kabupaten Sukamara/*Population and Civil Registration Service of Sukamara Regency*
 23. Dinas Perhubungan Kabupaten Sukamara/*Transportation Office of Sukamara Regency*
 24. Dinas Komunikasi, Informatika, dan Persandian Kabupaten Sukamara/*Communication, Information, and Encryption Service of Sukamara Regency*
 25. Dinas Koperasi, UKM, dan Perdagangan Kabupaten Sukamara/*Cooperatives, SEMs, and Trade Service of Sukamara Regency*
 26. Dinas Penanaman Modal dan PTSP Kabupaten Sukamara/*Investment and One-stop Integrated Services of Sukamara Regency*
 27. Dinas Perpustakaan dan Kearsipan Kabupaten Sukamara/*Library and Archive Service of Sukamara Regency*
 28. Dinas Perikanan Kabupaten Sukamara/*Fishery Services of Sukamara Regency*
 29. Dinas Kepemudaan, Olahraga, dan Pariwisata Kabupaten Sukamara/*Youth, Sports, and Tourism Service of Sukamara Regency*
 30. Badan Pengelola Keuangan dan Aset Daerah Kabupaten Sukamara/*Regional Finance Agency of Sukamara Regency*
 31. Badan Kesatuan Bangsa dan Politik Kabupaten Sukamara/*National and Political Unity Service of Sukamara Regency*
 32. Badan Kepegawaian dan Pengembangan Sumber Daya Manusia Kabupaten Sukamara/*Regional Civil Service and Human Resource Empowerment Service of Sukamara Regency*
 33. PT. PLN Rayon Sukamara/*State Electricity Corporation of Sukamara Regency*
 34. PT. Pos Indonesia (Persero) di Kabupaten Sukamara/*Indonesian Post of Sukamara Regency*
 35. Perusahaan Daerah Air Minum Kabupaten Sukamara/*Regional Drinking Water Company of Sukamara Regency*

PETA WILAYAH KABUPATEN SUKAMARA

MAP OF SUKAMARA REGENCY



KEPALA BPS KABUPATEN SUKAMARA
CHIEF STATISTICIAN OF SUKAMARA REGENCY



KHALID ZUHRI, SST, M.Si



KATA PENGANTAR

Puji syukur kami panjatkan kehadiran Tuhan Yang Maha Esa atas segala rahmat dan karunia-Nya sehingga publikasi “KABUPATEN SUKAMARA DALAM ANGKA 2023”, yang merupakan lanjutan dari edisi tahun sebelumnya, dapat diterbitkan.

Dalam penyusunan publikasi ini, data yang dihimpun selain bersumber dari data primer juga dari data sekunder, baik instansi pemerintah maupun swasta. Seperti halnya pada publikasi terdahulu, dilakukan penyempurnaan, penambahan dan penyederhanaan tabel-tabel sesuai dengan kebutuhan pengguna data.

Meskipun telah diupayakan kelengkapan dan penyempurnaan data yang disajikan, namun masih terasa belum dapat memenuhi kebutuhan pemakai data. Karena itu saran dan kritik yang konstruktif dari berbagai pihak sangat diharapkan, guna perbaikan dan penyempurnaan publikasi ini dimasa mendatang.

Kepada semua pihak, baik Dinas/Instansi/Lembaga Pemerintah maupun swasta yang telah membantu dalam menyediakan data, kami sampaikan ucapan terima kasih. Kiranya kerja sama yang baik ini dapat lebih ditingkatkan. Semoga penyajian data statistik ini dapat bermanfaat bagi kita semua, terutama dalam rangka menyusun dan melaksanakan pembangunan.

Sukamara , Februari 2023

Kepala BPS

KABUPATEN SUKAMARA

KHALID ZUHRI, SST, M.Si



PREFACE

Praise and gratitude, we pray to the Almighty God for all graces and gifts so that the publication titled "SUKAMARA REGENCY IN FIGURES 2023" can be published. The book is a continuation of the previous year's edition that was published annually. This book consists of primary and secondary data derived from both public and private institutions. There are changes from the previous editions, such as improvements, additions, and simplifications of the tables to adjust the user's need and the data availability.

We may have published the book, but it might be lacking in some aspects and cannot fulfill the reader's needs. Therefore, we welcome suggestions and constructive criticism to improve the quality of the further publications.

To all government and private institutions providing data, we would like to thank you. May our valuable cooperation be continuously enhanced.

Hopefully, this book can be fruitful for us, especially in preparing and implementing the development.

Sukamara, February 2023
Chief Statistician of
SUKAMARA REGENCY

KHALID ZUHRI, SST, M.Si

DAFTAR ISI / CONTENTS

	Halaman <i>Page</i>
Kata Pengantar/ <i>Preface</i>	xi
Daftar Isi/ <i>Contents</i>	xiii
Daftar Tabel/ <i>List of Tables</i>	xv
Daftar Gambar/ <i>List of Figures</i>	xlv
Penjelasan Umum/ <i>Explanatory Notes</i>	xlix
Daftar Singkatan/ <i>List of Abbreviations</i>	li
Statistik Kunci/ <i>Key Statistics</i>	lii
1. Geografi dan Iklim/ <i>Geography and Climate</i>	1
2. Pemerintahan/ <i>Government</i>	23
3. Penduduk dan Ketenagakerjaan/ <i>Population and Employment</i>	49
4. Sosial dan Kesejahteraan Rakyat/ <i>Social and Welfare</i>	93
5. Pertanian, Kehutanan, Peternakan, dan Perikanan/ <i>Agriculture, Forestry, Livestock, and Fishery</i>	221
6. Pertambangan dan Energi/<i>Mining and Energy</i>	301
7. Industri Manufaktur/<i>Manufacturing Industry</i>	323
8. Transportasi dan Komunikasi/ <i>Transportation and Communication</i>	339
9. Perbankan dan Koperasi/ <i>Bank and Cooperatives</i>	369
10. Pengeluaran Penduduk dan Konsumsi Makanan/ <i>Population Expenditures and Food Consumption</i>	399
11. Perdagangan/ <i>Trade</i>	415
12. Sistem Neraca Regional/ <i>System of Regional Accounts</i>	429
13. Perbandingan Antar Kabupaten/Kota/ <i>Regional Comparison</i>	453

DAFTAR TABEL/LIST OF TABLES

	Halaman Page
1. GEOGRAFI DAN IKLIM/GEOGRAPHY AND CLIMATE	1
1.1. KEADAAN GEOGRAFI GEOGRAPHY CONDITION	11
1.1.1. Luas Daerah dan Jumlah Pulau Menurut Kecamatan di Kabupaten Sukamara, 2022 <i>Total Area and Number of Islands by Subdistrict in Sukamara Regency, 2022</i>	11
1.1.2. Tinggi Wilayah dan Jarak ke Ibukota Kabupaten Menurut Kecamatan di Kabupaten Sukamara, 2022 <i>Altitude and Distance to the Capital of Regency by Subdistrict in Sukamara Regency, 2022</i>	13
1.1.3. Nama-Nama Sungai yang Melintasi Wilayah Kabupaten Sukamara, 2022 <i>Names of River Crossed Sukamara Regency Area, 2022</i>	14
1.1.4. Jumlah Desa/Kelurahan Menurut Topografi Wilayah Kabupaten Sukamara, 2020 <i>Names of Villages/Urban Village by Topography of Area in Sukamara Regency Area, 2020</i>	15
1.1.5. Status Kualitas Air di Kabupaten Sukamara, 2022 <i>Status of River Water in Sukamara Regency, 2022</i>	16
1.1.6. Jarak Menuju Ibukota Kabupaten/Kota di Provinsi Kalimantan Tengah dari Kabupaten Sukamara, 2022 <i>Distance to Regency/City Capital in Central Kalimantan Province from Sukamara Regency, 2022</i>	17
1.2. KEADAAN IKLIM CLIMATE CONDITION	18
1.2.1. Pengamatan Unsur Iklim Menurut Bulan di Stasiun Meteorologi Iskandar, 2022 <i>Observation of Climate Elements By Months at Iskandar Meteorological Station, 2022</i>	18
1.2.2. Pengamatan Unsur Iklim di Stasiun Pengamatan Badan Meteorologi Klimatologi dan Geofisika (BMKG) di Kabupaten Sukamara, 2022 <i>Observation of Climate Elements at the Meteorology, Climatology and Geophysics Agency Station in Sukamara Regency, 2022</i>	21

2. PEMERINTAHAN/GOVERNMENT	23
2.1. WILAYAH ADMINISTRATIF ADMINISTRATIVE AREA	31
2.1.1. Jumlah Jumlah Desa ¹ /Kelurahan Menurut Kecamatan di Kabupaten Sukamara, 2018–2022 <i>Number of Villages¹/Kelurahan by Subdistrict in Sukamara Regency, 2018–2022</i>	31
2.2. SUMBER DAYA MANUSIA HUMAN RESOURCES	32
2.2.1. Jumlah Jumlah Anggota Dewan Perwakilan Rakyat Daerah Menurut Partai Politik dan Jenis Kelamin di Kabupaten Sukamara, 2022 <i>Number of Regional House of Representatives’ Members by Political Parties and Sex in Sukamara Regency, 2022</i>	32
2.2.2. Jumlah Anggota Dewan Perwakilan Rakyat Daerah Menurut Fraksi dan Komisi di Kabupaten Sukamara, 2022 <i>Number of Regional House of Representatives’ Members by Fraction and Commission in Sukamara Regency, 2022.....</i>	33
2.2.3. Jumlah Anggota Dewan Perwakilan Rakyat Daerah Menurut Tingkat Pendidikan dan Jenis Kelamin di Kabupaten Sukamara, 2022 <i>Number of Regional House of Representatives’ Members by Educational Attainment and Sex in Sukamara Regency, 2022</i>	34
2.2.4. Jumlah Keputusan Dewan Perwakilan Rakyat Daerah Menurut Jenis Keputusan di Kabupaten Sukamara, 2017-2022 <i>Number of Decision of Regional House of Representatives by Type of Decision in Sukamara Regency, 2017-2022.....</i>	35
2.2.5. Jumlah Rapat Dewan Perwakilan Rakyat Daerah Jenis Rapat di Kabupaten Sukamara, 2022 <i>Number of Regional House of Representatives Meeting by Type of Meetings in Sukamara Regency, 2022</i>	36
2.3. SUMBER DAYA MANUSIA HUMAN RESOURCES	37
2.3.1. Jumlah Pegawai Negeri Sipil pada Instansi Daerah Menurut Jabatan dan Jenis Kelamin di Kabupaten Sukamara, Desember 2021 dan Desember 2022 <i>Number of Civil Servants in Regional Agencies by Occupation and Sex in Sukamara Regency, Desember 2022 dan Desember 2022.....</i>	37

2.3.2.	Jumlah Pegawai Negeri Sipil pada Instansi Daerah Menurut Tingkat Pendidikan dan Jenis Kelamin di Kabupaten Sukamara, Desember 2021 dan Desember 2022 <i>Number of Civil Servants in Regional Agencies by Educational Level and Sex in Sukamara Regency, December 2021 and December 2022.....</i>	39
2.3.3.	Jumlah Pegawai Negeri Sipil pada Instansi Daerah Menurut Tingkat Kepangkatan dan Jenis Kelamin di Kabupaten Sukamara, Desember 2021 dan Desember 2022 <i>Number of Civil Servants in Regional Agencies by Hierarchy and Sex in Sukamara Regency, December 2021 and December 2022</i>	41
2.3.4.	Jumlah Pegawai Negeri Sipil pada Instansi Daerah Menurut Masa Kerja dan Jenis Kelamin di Kabupaten Sukamara, Desember 2021 dan Desember 2022 <i>Number of Civil Servants in Regional Agencies by Years of Services and Sex in Sukamara Regency, December 2021 and December 2022</i>	43
2.3.5.	Jumlah Pegawai Negeri Sipil pada Instansi Daerah Menurut Masa Kerja dan Jenis Kelamin di Kabupaten Sukamara, Desember 2021 <i>Number of Civil Servants in Regional Agencies by Years of Services and Sex in Sukamara Regency, December 2021</i>	44
2.3.6.	Jumlah Pegawai Negeri Sipil pada Instansi Daerah Menurut Kelompok Umur dan Jenis Kelamin di Kabupaten Sukamara, Desember 2022 <i>Number of Civil Servants in Regional Agencies by Age Group and Sex in Sukamara Regency, December 2022.....</i>	45
2.3.7.	Jumlah Pegawai Negeri Sipil pada Instansi Daerah Menurut Jenis Kepegawaian dan Jenis Kelamin di Kabupaten Sukamara, Desember 2021 dan Desember 2022 <i>Number of Civil Servants in Regional Agencies by Type of Employment and Sex in Sukamara Regency, December 2021 and December 2022....</i>	46
2.3.8.	Jumlah Pegawai Negeri Sipil pada Instansi Daerah Menurut Dinas/Instansi Pemerintah dan Golongan di Kabupaten Sukamara, Desember 2022 <i>Number of Civil Servants in Regional Agencies by Government Agencies/Services and Classes in Sukamara Regency, December 2022.</i>	47
2.3.9.	Jumlah Pegawai Negeri Sipil pada Instansi Daerah Menurut Dinas/Instansi Pemerintah dan Golongan di Kabupaten Sukamara, Desember 2022 <i>Number of Civil Servants in Regional Agencies by Government</i>	

	<i>Agencies/Services and Classes in Sukamara Regency, December 2022.</i>	50
2.3.10.	Jumlah Pegawai Negeri Sipil pada Instansi Daerah Menurut Dinas/Instansi Pemerintah dan Golongan di Kabupaten Sukamara, Desember 2022 <i>Number of Civil Servants in Regional Agencies by Government Agencies/Services and Classes in Sukamara Regency, December 2022.</i>	53
2.4.	KEUANGAN DAERAH	
	GOVERNMENT FINANCE	56
2.4.1.	Realisasi Pendapatan Daerah Kabupaten Sukamara Menurut Jenis Pendapatan (ribu rupiah), 2018-2021 <i>Actual Revenues of Regional of Sukamara Regency by Source of Revenues (thousand rupiahs), 2018-2021</i>	56
2.4.2.	Realisasi Belanja Pemerintah Kabupaten Sukamara Menurut Jenis Belanja (ribu rupiah), 2018-2021 <i>Actual Expenditures of Regional of Sukamara Regency by Kind of Expenditures (thousands rupiahs), 2018-2021</i>	58
2.5.	PEMILIHAN UMUM	
	GENERAL ELECTION	60
2.5.1.	Realisasi Jumlah Penduduk Terdaftar pada Daftar Pemilih Tetap di Kabupaten Sukamara, 2022 <i>Number of Registered Population on the Permanent Voters List in Sukamara Regency, 2022</i>	60
3.	PENDUDUK DAN KETENAGAKERJAAN/POPULATION AND EMPLOYMENT	61
3.1.	PENDUDUK	
	POPULATION	75
3.1.1.	Penduduk, Laju Pertumbuhan Penduduk per Tahun, Distribusi Persentase Penduduk, Kepadatan Penduduk, Rasio Jenis Kelamin Penduduk Menurut Kecamatan di Kabupaten Sukamara, 2022 <i>Population, Annual Population Growth Rate, Percentage Distribution of Population, Population Density, and Population Sex Ratio by Subdistrict, 2022</i>	75
3.1.2.	Jumlah Penduduk Menurut Kelompok Umur dan Jenis Kelamin di Kabupaten Sukamara, 2022 <i>Population by Age Group and Sex in Sukamara Regency, 2022</i>	78
3.1.3.	Jumlah Akta Catatan Sipil Menurut Bulan	

	dan Jenis Akta di Kabupaten Sukamara, 2022 <i>The Number of Civil Certificate by Month and Type of Certificate in Sukamara Regency, 2022</i>	79
3.1.4.	Jumlah Kartu Keluarga Menurut Kecamatan di Kabupaten Sukamara, 2022 <i>The Number of Family Certificate by Subditrict in Sukamara Regency, 2022</i>	81
3.1.5.	Penduduk Pelayanan Kependudukan Menurut Bulan dan Jenis Pelayanan di Kabupaten Sukamara, 2022 <i>The Number of Population Services by Month and Type of Services in Sukamara Regency, 2022</i>	82
3.2.	KETENAGAKERJAAN EMPLOYMENT	83
3.2.1.	Penduduk Penduduk Berumur 15 Tahun Ke Atas Menurut Pendidikan Tertinggi yang Ditamatkan dan Jenis Kegiatan Selama Seminggu yang Lalu di Kabupaten Sukamara, 2022 <i>Population Aged 15 Years and Over by Educational Attainment and Type of Activity During The Previous Week in Sukamara Regency, 2022</i>	83
3.2.2.	Penduduk Penduduk Berumur 15 Tahun Ke Atas Menurut Pendidikan Tertinggi yang Ditamatkan dan Jenis Kegiatan Selama Seminggu yang Lalu di Kabupaten Sukamara, 2022 <i>Population Aged 15 Years and Over by Educational Attainment and Type of Activity During The Previous Week in Sukamara Regency, 2022</i>	84
3.2.3.	Penduduk, Penduduk Berumur 15 Tahun Ke Atas yang Bekerja Selama Seminggu yang Lalu Menurut Status Pekerjaan Utama dan Jenis Kelamin di Kabupaten Sukamara, 2022 <i>Population Aged 15 Years and Over who Worked During The Previous Week by Main Employment Status and Sex in Sukamara Regency, 2022</i>	86
3.2.4.	Penduduk, Penduduk Berumur 15 Tahun Ke Atas yang Bekerja Selama Seminggu yang Lalu Menurut Status Pekerjaan Utama dan Lapangan Pekerjaan Utama di Kabupaten Sukamara, 2022 <i>Population Aged 15 Years and Over who Worked During The Previous Week by Main Employment Status and Main Industry in Sukamara Regency, 2022</i>	87
3.2.5.	Penduduk, Penduduk Berumur 15 Tahun Ke Atas yang Bekerja Selama Seminggu yang Lalu Menurut Jumlah Jam Kerja Seluruh Pekerjaan	

	dan Lapangan Pekerjaan Utama di Kabupaten Sukamara, 2022 <i>Population Aged 15 Years and Over who Worked During The Previous Week by Total Working Hours and Main Industry in Sukamara Regency, 2022</i>	88
3.2.6.	Penduduk, Penduduk Berumur 15 Tahun Ke Atas yang Bekerja Selama Seminggu yang Lalu Menurut Jumlah jam Kerja pada Pekerjaan Utama dan Jenis Kelamin di Kabupaten Sukamara, 2022 <i>Population Aged 15 Years and Over who Worked During The Previous Week by Total Working Hours on Main Job and Sex in Sukamara Regency, 2022</i>	89
3.2.7.	Penduduk, Penduduk Berumur 15 Tahun Ke Atas yang Bekerja Selama Seminggu yang Lalu Menurut Jumlah Jam Kerja Seluruh Pekerjaan dan Jenis Kelamin di Kabupaten Sukamara, 2022 <i>Population Aged 15 Years and Over who Worked During The Previous Week by Total Working Hours and Sex in Sukamara Regency, 2022</i>	90
3.2.8.	Penduduk, Penduduk Berumur 15 Tahun Ke Atas yang Bekerja Selama Seminggu yang Lalu Menurut Kelompok Umur dan Jenis Kelamin di Kabupaten Sukamara, 2022 <i>Population Aged 15 Years and Over who Worked During The Previous Week by Age Group and Sex in Sukamara Regency, 2022</i>	91
3.2.9.	Jumlah Pelatihan dan Peserta Pelatihan pada Balai Latihan Kerja Menurut Jenis Keahlian di Kabupaten Sukamara, 2022 <i>Number of Training and Training Participants at Vocational Training Centers by Type of Expertise in Sukamara Regency, 2022</i>	92
3.2.10.	Jumlah Peserta Pelatihan pada Balai Latihan Kerja Menurut Bulan dan Jenis Keahlian di Kabupaten Sukamara, 2022 <i>Number of Training Participants at Vocational Training Centers by Month and Type of Expertise in Sukamara Regency, 2022</i>	93
3.2.11.	Pencari Kerja yang Terdaftar dan yang Dapat Ditempatkan Menurut Tingkat Pendidikan yang Ditamatkan dan Jenis Kelamin di Kabupaten Sukamara, 2022 <i>Registered and Placeable Job Seekers by Level of Education Completed and Sex in Sukamara Regency, 2022</i>	94
3.2.12.	Jumlah Lowongan Kerja yang Terdaftar Menurut Lapangan Usaha dan Jenis Kelamin di Kabupaten Sukamara, 2022 <i>Number of Registered Job Vacancies by Business Field and Sex in Sukamara Regency, 2022</i>	97

3.2.13. Pencari Kerja yang Terdaftar dan yang Dapat Ditempatkan Menurut Tingkat Pendidikan dan Jenis Kelamin di Kabupaten Sukamara, 2022 <i>Number of Registered and Placed Job Seekers by Educational Level and Sex in Sukamara Regency, 2022</i>	100
3.2.14. Upah Minimum Kabupaten (UMK) Kabupaten Sukamara (Rupiah), 2015-2022 <i>Regency Minimum Payment and Regency Sectoral Minimum Payment of Sukamara Regency (Rupiahs), 2022</i>	103
4. SOSIAL DAN KESEJAHTERAAN RAKYAT/SOCIAL AND WELFARE	105
4.1. PENDIDIKAN EDUCATION	117
4.1.1. Jumlah Sekolah, Guru, dan Murid Taman Kanak-Kanak (TK) di Bawah Kementerian Pendidikan dan Kebudayaan Menurut Kecamatan di Kabupaten Sukamara, 2022/2022 and 2022/2023 <i>Number of Schools, Teachers, and Pupils in Kindergarten Under The Ministry of Education and Culture by Subdistrict in Sukamara Regency, 2022/2022 and 2022/2023</i>	117
4.1.2. Jumlah Sekolah, Guru, dan Murid Raudatul Athfal (RA) di Bawah Kementerian Agama Menurut Kecamatan di Kabupaten Sukamara, 2022/2022 and 2022/2023 <i>Number of Schools, Teachers, and Pupils in Raudatul Athfal (RA) Under The Ministry of Religious Affairs by Subdistrict in Sukamara Regency, 2022/2022 and 2022/2023</i>	120
4.1.3. Jumlah Sekolah, Guru, dan Murid Sekolah Dasar (SD) di Bawah Kementerian Pendidikan dan Kebudayaan Menurut Kecamatan di Kabupaten Sukamara, 2022/2022 and 2022/2023 <i>Number of Schools, Teachers, and Pupils in Primary Schools Under The Ministry of Education and Culture by Subdistrict in Sukamara Regency, 2022/2022 and 2022/2023</i>	121
4.1.4. Jumlah Sekolah, Guru, dan Murid Madrasah Ibtidaiyah (MI) di Bawah Kementerian Agama Menurut Kecamatan Menurut Kecamatan di Kabupaten Sukamara, 2022/2022 and 2022/2023 <i>Number of Schools, Teachers, and Pupils in Madrasah Ibtidaiyah (MI) Under The Ministry of Religious Affairs by Subdistrict in Sukamara Regency, 2022/2022 and 2022/2023</i>	124
4.1.5. Jumlah Sekolah, Guru, dan Murid Sekolah Menengah Pertama	

	(SMP) di Bawah Kementerian Pendidikan dan Kebudayaan Menurut Kecamatan di Kabupaten Sukamara, 2022/2022 and 2022/2023 <i>Number of Schools, Teachers, and Pupils in Junior High Schools Under The Ministry of Education and Culture by Subdistrict in Sukamara Regency, 2022/2022 and 2022/2023</i>	127
4.1.6.	Jumlah Sekolah, Guru, dan Murid Madrasah Tsanawiyah (MTs) di Bawah Kementerian Agama Menurut Kecamatan di Kabupaten Sukamara, 2022/2022 and 2022/2023 <i>Number of Schools, Teachers, and Pupils in Madrasah Tsanawiyah (MTs) Under The Ministry of Religious Affairs by Subdistrict in Sukamara Regency, 2022/2022 and 2022/2023</i>	130
4.1.7.	Jumlah Sekolah, Guru, dan Murid Sekolah Menengah Atas (SMA) di Bawah Kementerian Pendidikan dan Kebudayaan Menurut Kecamatan di Kabupaten Sukamara, 2022/2022 and 2022/2023 <i>Number of Schools, Teachers, and Pupils in Senior High Schools Under The Ministry of Education and Culture by Subdistrict in Sukamara Regency, 2022/2022 and 2022/2023</i>	133
4.1.8.	Jumlah Sekolah, Guru, dan Murid Sekolah Menengah Kejuruan (SMK) di Bawah Kementerian Pendidikan dan Kebudayaan Menurut Kecamatan di Kabupaten Sukamara, 2022/2022 and 2022/2023 <i>Number of Schools, Teachers, and Pupils in Vocational High Schools Under The Ministry of Education and Culture by Subdistrict in Sukamara Regency, 2022/2022 and 2022/2023</i>	136
4.1.9.	Jumlah Sekolah, Guru, dan Murid Madrasah Aliyah (MA) di Bawah Kementerian Agama Menurut Kecamatan di Kabupaten Sukamara, 2022/2022 and 2022/2023 <i>Number of Schools, Teachers, and Pupils in Madrasah Aliyah (MA) Under the Ministry of Religious Affairs by Subdistrict in Sukamara Regency, 2022/2022 and 2022/2023</i>	139
4.1.10.	Jumlah Desa ¹ /Kelurahan yang Memiliki Fasilitas Sekolah Menurut Kecamatan dan Tingkat Pendidikan, 2019– 2022 <i>Number of Villages¹ Having Educational Facilities by Subdistrict and Educational Level, 2019– 2022</i>	142
4.1.11.	Angka Partisipasi Murni (APM) dan Angka Partisipasi Kasar (APK) Menurut Jenjang Pendidikan di Kabupaten Sukamara, 2019 dan 2022 <i>Net Participation Rates and Gross Participation Rates by Educational Level in Sukamara Regency, 2019 and 2022</i>	147

4.1.12. Persentase Penduduk Berumur 15 Tahun ke Atas yang Melek Huruf Menurut Kelompok Umur di Kabupaten Sukamara, 2022 dan 2022 <i>Percentage of Literate People Aged 15 Years and Over by Age Group in Sukamara Regency, 2022 and 2022.....</i>	148
4.2. KESEHATAN	
HEALTH.....	149
4.2.1. Jumlah Desa ¹ /Kelurahan Yang Memiliki Sarana Kesehatan Menurut Kecamatan di Kabupaten Sukamara, 2014–2019 <i>Number of Villages¹ Having Health Facilities by Subdistrict in Sukamara Regency, 2014–2019.....</i>	149
4.2.2. Jumlah Tenaga Kesehatan Menurut Kecamatan di Kabupaten Sukamara, 2022 <i>Number of Medical Personnel by Subdistrict in Sukamara Regency, 2022.....</i>	155
4.2.3. Jumlah Rumah Sakit Umum, Rumah Sakit Khusus, Rumah Sakit/ Rumah Bersalin, Puskesmas, Klinik/Balai Kesehatan, Posyandu, dan Polindes Menurut Kecamatan di Kabupaten Sukamara, 2019 dan 2022 <i>Number of General Hospital, Special Hospital, Maternity Hospital and Public Health Center, Medical Clinic, Integrated Service Post, Village maternity Cottage by Subdistrict in Sukamara Regency, 2019 and 2022.....</i>	157
4.2.4. Persentase Penduduk yang Mempunyai Keluhan Kesehatan Selama Sebulan Terakhir Menurut Jenis Kelamin di Kabupaten Sukamara, 2015–2022 <i>Percentage of People Who Had Health Complaint During a Month Prior to The Survey by Gender in Sukamara Regency, 2015–2022.....</i>	159
4.2.5. Jumlah Pasangan Usia Subur (PUS) dan Peserta KB Aktif menurut Kecamatan di Kabupaten Sukamara, 2022 <i>Number of Eligible Couples and Family Planning Participants by Subdistrict in Sukamara Regency, 2022.....</i>	160
4.2.6. Jumlah Target dan Pencapaian Akseptor KB Baru Menurut Kecamatan di Kabupaten Sukamara, 2022 <i>Number of Targets and Achievement of New Family Planning Acceptors by Subdistrict in Sukamara Regency, 2022.....</i>	162
4.2.7. Target dan Realisasi Mix Kontrasepsi Peserta KB Baru dan Peserta KB Aktif Menurut Alat/Cara KB di Kabupaten Sukamara, 2022 <i>Target and Realization of Contraception Mix for New Family Planning</i>	

	<i>Participants and Active Family Planning Participants According to Family Planning Methods in Sukamara Regency, 2022.....</i>	163
4.2.8.	Prasarana dan Metode yang Digunakan Peserta KB Baru menurut Kecamatan di Kabupaten Sukamara, 2022 <i>Infrastructure and Methods Used by New KB Participants by Subdistrict in Sukamara Regency, 2022.....</i>	164
4.2.9.	Jumlah Klinik Keluarga Berencana (KKB) dan Pos Pelayanan Keluarga Berencana Desa (PPKBD) Menurut Kecamatan di Kabupaten Sukamara, 2022 <i>Number of Family Planning Clinics and Village Family Planning Service Units by Subdistrict in Sukamara Regency, 2022</i>	165
4.3.	AGAMA DAN SOSIAL LAINNYA	
	RELIGION AND OTHER SOCIAL AFFAIRS	166
4.3.1.	Jumlah Penduduk Menurut Kecamatan dan Agama yang Dianut di Kabupaten Sukamara, 2019 <i>Population by Subdistrict and Religion in Sukamara Regency, 2019.....</i>	166
4.3.2.	Jumlah Tempat Peribadatan Menurut Kecamatan di Kabupaten Sukamara, 2019 <i>Number of Places of Worship by Subdistrict and Religion, 2019.....</i>	167
4.3.3.	Jumlah Desa ¹ /Kelurahan yang Mengalami Bencana Alam ² Menurut Kecamatan di Kabupaten Sukamara, 2019– 2022 <i>Number of Villages¹ that Had Natural Disaster² by Subdistrict in Sukamara Regency, 2019– 2022</i>	168
4.3.4.	Jumlah Rohaniawan Menurut Kecamatan di Kabupaten Sukamara, 2019 <i>Number of Religionist by Subdistrict and Religion in Sukamara Regency, 2019</i>	171
4.3.5.	Jumlah Surat Nikah yang Dikeluarkan menurut Kecamatan di Kabupaten Sukamara, 2019 <i>Number of Marriage Certificate Incurred by Subdistrict in Sukamara Regency, 2019</i>	172
4.3.6.	Jumlah Jamaah Haji yang Diberangkatkan melalui Kementerian Agama ke Tanah Suci Makkah Menurut Kecamatan di Kabupaten Sukamara, 2022 <i>Number of Hajj Pilgrims Departured¹ to the Holyland of Mecca by Subdistrict in Sukamara Regency, 2022.....</i>	173
4.3.7.	Jumlah Prasarana/Fasilitas Olah Raga Menurut	

	Kecamatan di Kabupaten Sukamara, 2019 <i>Number of Infrastructure/Sport Facilities order By Subdistrict in Sukamara Regency, 2019</i>	174
4.3.8.	Jumlah Pimpinan Pramuka menurut Kecamatan di Kabupaten Sukamara, 2019 <i>Number of Boy Scout Heads by Subdistrict in Sukamara Regency, 2019</i>	175
4.3.9.	Jumlah Anggota Pramuka menurut Kecamatan dan Tingkat Keanggotaan di Kabupaten Sukamara, 2019 <i>Number of Boy Scout Heads by Subdistrict and Level of Membership in Sukamara Regency, 2019</i>	176
4.3.10.	Jumlah Panti Asuhan dan Jumlah Anak Asuh menurut Kecamatan di Kabupaten Sukamara, 2019 <i>Number of Orphanages and Child in Care by Subdistrict in Sukamara Regency, 2019</i>	177
4.3.11.	Penyandang Masalah Kesejahteraan Sosial Menurut Kecamatan dan Jenis Masalah di Kabupaten Sukamara, 2019 <i>People with Social Welfare Problem by Subdistrict and Type of Problem in Sukamara Regency, 2019</i>	178
4.3.12.	Jumlah Penerima Bantuan (kepala keluarga) dan Anggaran Bantuan Sosial Pangan Menurut Kecamatan di Kabupaten Sukamara, 2019 <i>Number of Aid Recipients (head of household) and Food Social Assistance Budget by Subdistrict in Sukamara Regency, 2019</i>	179
4.3.13.	Jumlah Kejahatan yang Dilaporkan dan Jumlah Penyelesaian Kejahatan Menurut Kecamatan di Kabupaten Sukamara, 2018-2022 <i>Number of Crimes Reported and Crime Settlements by Subdistrict in Sukamara Regency, 2018-2022</i>	180
4.3.14.	Jumlah Kecelakaan Lalu Lintas dan Korban Jiwa Menurut Kecamatan di Kabupaten Sukamara, 2022 <i>Number of Traffic Accident and Victimes by Subdistrict in Sukamara Regency, 2022</i>	182
4.3.15.	Jumlah Perkara yang Diterima dan Diselesaikan Menurut Bulan di Kabupaten Sukamara, 2022 <i>Number of Received and Closed Cases by Month in Sukamara Regency, 2022</i>	183
4.3.16.	Jumlah Pelanggaran Lalu Lintas menurut	

Kecamatan di Kabupaten Sukamara, 2022 <i>The Number of Traffic Violations by Subdistrict in Sukamara Regency, 2022</i>	184
4.3.17. Pengeluaran Surat Izin Mengemudi (SIM) menurut Jenisnya di Kabupaten Sukamara, 2022 <i>Number of Driving License by Type of Driving License in Sukamara Regency, 2022</i>	185
4.3.18. Banyaknya Surat Keputusan Pemerintah Mengenai Hak-Hak Atas Tanah menurut Kecamatan di Kabupaten Sukamara, 2022 <i>Number of Land-Law Certificate of Government by Subdistrict in Sukamara Regency, 2022</i>	188
4.3.19. Luas Tanah yang Telah Dilaksanakan Pemberian Hak Atas Tanah menurut Jenisnya dan Kecamatan (m ²) di Kabupaten Sukamara, 2022 <i>Land Area Given Land-law by Kind and Subdistrict (m²) in Sukamara Regency, 2022</i>	189
4.3.20. Jumlah Pemohon Sertifikat Atas Tanah dan Jumlah Sertifikat yang Diselesaikan Menurut Kecamatan di Kabupaten Sukamara, 2022 <i>Number of Land-Certificate's Applicant and Number of Issued Land-Certificate by Subdistrict in Sukamara Regency, 2022</i>	190
4.3.21. Jumlah Dugaan Kasus Pencemaran Lingkungan Menurut Kecamatan di Kabupaten Sukamara, 2022 <i>Number of Suspected Case of Environmental Pollution by Subdistrict in Sukamara Regency, 2022</i>	191
4.3.22. Jumlah Kasus Dugaan Pencemaran Lingkungan menurut Tingkat Keparahan di Kabupaten Sukamara, 2022 <i>Number of Suspected Case of Environmental Pollution by Subdistrict and Severity Level in Sukamara Regency, 2022</i>	192
4.3.23. Jumlah Kasus Dugaan Pencemaran Lingkungan menurut Desa/ Kelurahan dan Jenis Pencemaran di Kabupaten Sukamara, 2022 <i>Number of Suspected Cases of Environmental Pollution by Subdistrict and Type of Pollution in Sukamara Regency, 2022</i>	193
4.3.24. Sarana Pembersih, Pekerja Pembersih Sampah, Produksi Sampah, dan Komposisi Sampah di Kabupaten Sukamara, 2022 <i>The Number of Facility, Labor in Rubbish Cleaner, Rubbish Production and Composition in Sukamara Regency, 2022</i>	194
4.3.25. Rata-rata Bulanan Indeks Standar Pencemaran Udara (ISPU) di Kabupaten Sukamara, 2022	

	<i>The Average of Air Pollution Index (API) by Months in Sukamara Regency, 2022</i>	196
4.3.26.	Rata-rata Bulanan Indeks Standar Pencemaran Udara (ISPU) di Kabupaten Sukamara, 2022 <i>The Average of Air Pollution Index (API) by Months in Sukamara Regency, 2022</i>	197
4.3.27.	Jumlah Organisasi Masyarakat (Ormas), Lembaga Swadaya Masyarakat (LSM), dan Yayasan di Kabupaten Sukamara, 2022 <i>Number of Foundation, NGO, Civil Organization in Sukamara Regency, 2022</i>	198
4.3.28.	Jumlah Pengunjung Perpustakaan Menurut Jenis kelamin dan Kecamatan di Kabupaten Sukamara, 2022..... <i>Number of Library Visitor by Sex and Subdistrict in Sukamara Regency, 2022</i>	199
4.3.29.	Jumlah Jenis Buku Koleksi Perpustakaan Menurut Kecamatan di Kabupaten Sukamara, 2022 <i>Number of Library Book Collection by Subdistrict in Sukamara Regency, 2022</i>	200
4.4.	KEMISKINAN POVERTY	201
4.4.1.	Garis Kemiskinan, Jumlah, dan Persentase Penduduk Miskin di Kabupaten Sukamara, 2015-2022 <i>Poverty Line, Number, and Percentage of Population below the Poverty Line in Sukamara Regency, 2015-2022</i>	201
4.4.2.	Indeks Kedalaman Kemiskinan dan Indeks Keparahan Kemiskinan di Kabupaten Sukamara, 2015-2022 <i>Poverty Gap Index and Poverty Severity Index in Sukamara Regency, 2015-2022</i>	202
4.4.3.	Persentase Penduduk Miskin Usia 15 Tahun ke Atas Menurut Pendidikan yang Ditamatkan di Kabupaten Sukamara, 2015-2022 <i>Percentage of 15-Year old of Age Population below the Poverty Line Based on Educational Background in Sukamara Regency, 2015-2022</i> ..	203
5.	PERTANIAN, KEHUTANAN, PETERNAKAN, DAN PERIKANAN/ AGRICULTURE, FORESTRY, LIVESTOCK, AND FISHERY	205
5.1.	TANAMAN PANGAN DAN HORTIKULTURA FOOD CROPS AND HORTICULTURE	219
5.1.1.	Luas Panen Tanaman Sayuran Menurut Kecamatan dan	

	Jenis Tanaman di Kabupaten Sukamara (ha), 2021 dan 2022 <i>Harvested Area of Vegetables by Subdistrict and Kind of Plant di Kabupaten Sukamara (ha), 2021 and 2022.....</i>	219
5.1.2.	Produksi Tanaman Sayuran Menurut Kecamatan dan Jenis Tanaman (ton) di Kabupaten Sukamara, 2021 dan 2022 <i>Production of Vegetables by Subdistrict and Kind of Plant in Sukamara Regency(ton), 2021 and 2022.....</i>	223
5.1.3.	Luas Panen Tanaman Sayuran dan Buah–Buahan Semusim Menurut Jenis Tanaman di Kabupaten Sukamara (ha), 2019-2022 <i>Harvested Area of Seasonal Vegetables and Fruits by Kind of Plant in Sukamara Subdistrict (ha), 2019-2022</i>	227
5.1.4.	Produksi Tanaman Sayuran dan Buah–Buahan Semusim Menurut Jenis Tanaman di Kabupaten Sukamara (ton), 2019-2022 <i>Production of Seasonal Vegetables and Fruits by Kind of Plant in Sukamara Regency (ha), 2019-2022.....</i>	229
5.1.5.	Luas Panen Tanaman Biofarmaka Menurut Kecamatan dan Jenis Tanaman di Kabupaten Sukamara (m2), 2021 dan 2022 <i>Harvested Area of Medicinal Plants by Subdistrict and Kind of Plant in Sukamara Regency (m2), 2021 and 2022.....</i>	231
5.1.6.	Produksi Tanaman Biofarmaka Menurut Kecamatan dan Jenis Tanaman di Kabupaten Sukamara (kg), 2021 and 2022 <i>Production of Medicinal Plants by Subdistrict and Kind of Plant in Sukamara Regency (kg) 2021 and 2022</i>	233
5.1.7.	Luas Panen Tanaman Biofarmaka Menurut Jenis Tanaman di Kabupaten Sukamara (m ²), 2019-2022 <i>Harvested Area of Medicinal Plants by Kind of Plant in Sukamara Regency (m²), 2019-2022.....</i>	235
5.1.8.	Produksi Tanaman Biofarmaka Menurut Jenis Tanaman di Kabupaten Sukamara (kg), 2019-2022 <i>Production of Medicinal Plants by Kind of Plant in Sukamara Regency (kg), 2019-2022</i>	236
5.1.9.	Luas Panen Tanaman Hias Menurut Kecamatan dan Jenis Tanaman di Kabupaten Sukamara (m ²), 2021 and 2022 <i>Harvested Area of Ornamental Plants by Subdistrict and Kind of Plant in Sukamara Regency (m²), 2021 and 2022</i>	237
5.1.10.	Produksi Tanaman Hias Menurut Kecamatan dan Jenis Tanaman di Kabupaten Sukamara (tangkai), 2021 and 2022	

	<i>Production of Ornamental Plants by Subdistrict and Kind of Plant in Sukamara Regency (stalks), 2021 and 2022</i>	241
5.1.11.	Luas Panen Tanaman Hias Menurut Jenis Tanaman di Kabupaten Sukamara (m ²), 2019-2022 <i>Harvested Area of Ornamental Plants by Kind of Plant in Sukamara Regency (m²), 2019-2022</i>	244
5.1.12.	Produksi Tanaman Hias Menurut Jenis Tanaman di Kabupaten Sukamara (tangkai), 2019-2022 <i>Production of Ornamental Plants by Kind of Plant in Sukamara Regency (stalks), 2019-2022</i>	245
5.1.13.	Produksi Buah-buahan Menurut Kecamatan dan Jenis Tanaman di Kabupaten Sukamara (ton), 2021 and 2022 <i>Production of Fruits by Subdistrict and Kind of Plant in Sukamara Regency (ton), 2021 and 2022</i>	246
5.1.14.	Produksi Buah-Buahan dan Sayuran Tahunan Menurut Jenis Tanaman di Kabupaten Sukamara (ton), 2019-2022 <i>Production of Annual Fruits and Vegetables by Kind of Plant in Sukamara Subdistrict (ton), 2019-2022</i>	250
5.1.15.	Luas Panen, Produktivitas, dan Produksi Padi Menurut Kecamatan di Kabupaten Sukamara (ha), 2022-2022 <i>Harvested Area, Productivity, dan Production of Paddy by Subdistrict in Sukamara Regency (ha), 2022-2022</i>	252
5.1.16.	Luas Lahan Sawah Menurut Jenis Pengairan dan Kecamatan di Kabupaten Sukamara, 2022 <i>Area of Ricefield by Type of Irrigation and Subdistrict in Sukamara Regency, 2022</i>	253
5.2.	PERKEBUNAN	
	ESTATE CROPS	254
5.2.1.	Luas Areal Tanaman Perkebunan Menurut Kecamatan dan Jenis Tanaman di Kabupaten Sukamara (ha), 2021 dan 2022 <i>Planted Area of Estate Crops by Subdistrict and Type of Crops in Sukamara Subdistrict (ha), 2021 and 2022</i>	254
5.2.2.	Produksi Perkebunan Menurut Kecamatan dan Jenis Tanaman di Kabupaten Sukamara (ton), 2021 dan 2022 <i>Production of Estate by Subdistrict and Type of Crops in Sukamara Subdistrict (ton), 2021 and 2022</i>	258
5.2.3.	Luas Areal Tanaman Perkebunan Rakyat Menurut Jenis	

	Tanaman di Kabupaten Sukamara (ha), 2018–2022 <i>Planted Area of Estate Crops by Type of Crops in Sukamara Regency (ha), 2018–2022</i>	262
5.2.4.	Produksi Perkebunan Rakyat Menurut Jenis Tanaman di Kabupaten Sukamara (ton), 2018–2022 <i>Production of Estate Crops by Type of Crops in Sukamara Regency (ton), 2018–2022</i>	263
5.3.	PETERNAKAN	
	LIVESTOCK	264
5.3.1.	Populasi Ternak Menurut Kecamatan dan Jenis Ternak di Kabupaten Sukamara (ekor), 2022 <i>Livestock Population by Subdistrict and Kind of Livestock in Sukamara Regency (heads), 2022</i>	264
5.4.	PERIKANAN	
	FISHERY	266
5.4.1.	Jumlah Nelayan/Petani Ikan Menurut Kecamatan di Kabupaten Sukamara, 2022 <i>Number of Fisherman by Subdistrict and Types of Captures in Sukamara Regency, 2022</i>	266
5.4.2.	Jumlah Produksi Perikanan Menurut Kecamatan di Kabupaten Sukamara, 2022 <i>Production of Fishery by Subdistrict and Types of Captures in Sukamara Regency, 2022</i>	267
5.4.3.	Jumlah Perahu/Kapal Penangkapan Ikan menurut Jenis Perahu dan Kecamatan di Kabupaten Sukamara, 2022 <i>Number of Fishing Boat by Type of Ship and Subdistrict in Sukamara Regency, 2022</i>	268
5.4.4.	Jumlah Alat Penangkapan Ikan di Perikanan Umum (Darat) Menurut Kecamatan di Kabupaten Sukamara, 2022 <i>Number Inland Open Water Fishing Equipment by Subdistrict and Types of Captures in Sukamara Regency, 2022</i>	269
5.4.5.	Jumlah Perahu/Kapal Penangkapan Ikan menurut Jenis Perahu dan Kecamatan di Kabupaten Sukamara, 2022 <i>Number of Fishing Boat by Type of Ship and Subdistrict in Sukamara Regency, 2022</i>	270
5.4.6.	Sarana dan Prasarana di Wilayah Pesisir Kabupaten Sukamara, 2022 <i>Facilities and Infrastructure in the Coastal Area of Sukamara Regency,</i>	

	Halaman Page
2022.....	272
5.4.7. Jumlah Rumah Tangga Perikanan Budidaya Menurut Jenis Budidaya dan Kecamatan di Kabupaten Sukamara, 2022 <i>Number of Fishery Households by Type of Cultivation and Subdistrict in Sukamara Regency, 2022.....</i>	273
5.4.8. Produksi Perikanan Budidaya Menurut Jenis Budidaya dan Kecamatan di Kabupaten Sukamara (Rp), 2022 <i>Number of Fishery Households Production by Type of Cultivation and Subdistrict in Sukamara Regency (Rp), 2022.....</i>	274
5.4.9. Produksi Perikanan Budidaya Menurut Jenis Ikan dan Jenis Budidaya di Kabupaten Sukamara (kg), 2022 <i>Number of Fishery Households Production by Type of Fish and Type of Cultivation in Sukamara Regency (kg), 2022.....</i>	275
5.4.10. Produksi Perikanan Budidaya Menurut Jenis Ikan dan Jenis Budidaya di Kabupaten Sukamara (Rp), 2022 <i>Number of Fishery Households Production by Type of Fish and Type of Cultivation in Sukamara Regency (Rp), 2022.....</i>	277
5.4.11. Jumlah Rumah Tangga Perikanan Pembenuhan Menurut Jenis Budidaya dan Kecamatan di Kabupaten Sukamara, 2022 <i>Number of Hatchery Fisheries Households by Type of Cultivation and Subdistrict in Sukamara Regency, 2022.....</i>	279
5.4.12. Jumlah Rumah Tangga dan Produksi Pengolahan Unit pengolah Ikan (UPI) Mikro Kecil Menurut Jenis kegiatan Pengolahan dan Kecamatan di Kabupaten Sukamara, 2022 <i>Number of Households and Processing Production of Micro Small Fish Processing Units (UPI) by Type of Processing Activities and Subdistricts in Sukamara Regency, 2022</i>	280
6. PERTAMBANGAN DAN ENERGI/MINING AND ENERGY	283
6.1. Daya Terpasang, Produksi, dan Distribusi Listrik PT. PLN (Persero) pada Cabang/Ranting PLN Menurut Kecamatan, 2021	
<i>Installed Electricity Power, Production, and Distribution of PT. PLN (Persero) at PLN Branch by Subdistrict, 2021.....</i>	291
6.2. Jumlah Pelanggan Listrik Menurut Kecamatan di Kabupaten Sukamara, 2017–2021	
<i>Number of Electricity Customers by Subdistrict in Sukamara Regency, 2017–2021</i>	292
6.3. Jumlah Pelanggan dan Air yang Disalurkan Menurut Kecamatan di	

	Kabupaten Sukamara, 2022.....	
	<i>Number of Customers and Distributed Water by Subdistrict in Sukamara Regency, 2022</i>	293
6.4.	Daya Terpasang, Produksi, dan Distribusi Listrik PT. PLN (Persero) pada Cabang/Ranting PLN Menurut Bulan, 2021	294
	<i>Installed Electricity Power, Production, and Distribution of PT. PLN (Persero) at PLN Branch by Month, 2021</i>	294
6.5.	Produksi dan Distribusi Air Minum yang Disalurkan, Dipakai Sendiri, dan Susut/Hilang berdasarkan Bulan oleh PDAM Kabupaten Sukamara, 2022	
	<i>Production and Distribution of Drinking Water which is Distributed, Self-Consumed, and Shrunked/Lost by PDAM by Month in Sukamara Regency, 2022</i>	295
6.6.	Jumlah Pelanggan PDAM dan Jumlah Air Minum yang Disalurkan menurut Jenis Konsumen di Kabupaten Sukamara, 2022.....	
	<i>The Number of Drinking Water Regional Company Clients and Quantity of Water Supply by Kind of Consumers in Sukamara Regency, 2022</i>	296
6.7.	Jumlah Surat Izin Mendirikan Bangunan (IMB) yang Dikeluarkan menurut Kecamatan di Kabupaten Sukamara, 2022.....	
	<i>Number of Issued Building Certificate by Sub District in Sukamara Regency, 2022</i>	298
6.8.	Indeks Kemahalan Konstruksi (IKK) di Kabupaten Sukamara, 2017-2022.....	
	<i>Construction Cost Index in Sukamara Regency, 2016-2021</i>	299
7.	INDUSTRI MANUFAKTUR/MANUFACTURING INDUSTRY	301
7.1.	Jumlah Rumah Makan/Restoran Menurut Kecamatan di Kabupaten Sukamara, 2019-2022.....	
	<i>Number of Restaurants by Subdistrict in Sukamara Regency, 2019-2022</i>	309
7.2.	Jumlah Hotel menurut Kecamatan di Kabupaten Sukamara, 2022.....	
	<i>Number of Hotels by Subdistrict in Sukamara Regency, 2022</i>	310
7.3.	Jumlah Akomodasi, Kamar, dan Tempat Tidur yang Tersedia pada Hotel Nonbintang Menurut Kecamatan di Kabupaten Sukamara, 2022.....	
	<i>Number of Accomodations, Available Rooms, and Beds in Non-Classified Hotel by Subdistrict in Sukamara Regency, 2022</i>	311
7.4.	Objek Wisata di Kabupaten Sukamara, 2022.....	

	Halaman Page
	<i>Public Recreation in Sukamara Regency, 2022</i> 312
7.5.	Jumlah Kunjungan Wisatawan Nusantara (Domestik) dan Mancanegara (Wisman) Menurut Jenis Wisatawan di Kabupaten Sukamara, 2021-2022 <i>The Number of Domestic Tourists and Foreign Tourists by Type of Tourist in Sukamara Regency, 2021-2022</i> 313
7.6.	Jumlah Kunjungan Wisatawan Nusantara (Domestik) dan Mancanegara (Wisman) Menurut Buland i Kabupaten Sukamara, 2022 <i>The Number of Domestic Tourists and Foreign Tourists by Months in Sukamara Regency, 2022</i> 314
8.	TRANSPORTASI DAN KOMUNIKASI/TRANSPORTATION AND COMMUNICATION 317
8.1.	TRANSPORTASI TRANSPORTATION 325
8.1.1.	Panjang Jalan menurut Kelas Jalan dan Status Jalan (km) di Kabupaten Sukamara, 2020-2022 <i>Length of Roads by Road Classification and Road Status in Sukamara Regency, 2020-2022</i> 325
8.1.2.	Panjang Jalan menurut Jenis Permukaan Jalan dan Status Jalan (km) di Kabupaten Sukamara, 2020-2022 <i>Length of Roads by Type of Surface (km) and Road Status in Sukamara Regency, 2020-2022</i> 326
8.1.3.	Panjang Jalan menurut Kondisi Jalan (km) di Kabupaten Sukamara, 2020-2022 <i>Length of Roads by Condition of Surface (km) in Sukamara Regency, 2020-2022</i> 327
8.1.4.	Jumlah Kendaraan Bermotor Menurut Jenis Kendaraan (unit) di Kabupaten Sukamara, 2022 <i>Number of Vehicle by Type of Vehicles in Sukamara Regency (units), 2022</i> 328
8.1.5.	Jumlah Kendaraan Bermotor yang Membayar Pajak (PKB) Menurut Jenis Kendaraan dan Nomor Polisi (unit) di Kabupaten Sukamara, 2022 <i>Number of Motorized Vehicles Paying Tax (PKB) by Type of Vehicle and Police Number (unit) in Sukamara Regency, 2022</i> 329
8.1.6.	Jumlah Pendapatan Pajak Kendaraan Bermotor (Rupiah), dan Denda PKB (Rupiah) Menurut Jenis Kendaraan dan Nomor Polisi di Kabupaten Sukamara, 2022

	<i>Number of Pay Tax Revenues (Rp) and Penalty (Rp) by Type of Police Number in Sukamara Regency, 2022</i>	330
8.1.7.	Jumlah Armada Kapal Sungai Menurut Jenis Kendaraan dan Kecamatan di Kabupaten Sukamara, 2022 <i>Number of River Vessels by Type of Vehicle and Subdistrict in Sukamara Regency, 2022</i>	332
8.2.	KOMUNIKASI COMMUNICATION	333
8.2.1.	Jumlah Kantor Pos Pembantu Menurut Kecamatan di Kabupaten Sukamara, 2016-2020 <i>Number of Post Offices Subsidiaries by Subdistrict in Sukamara Regency, 2016-2020.....</i>	333
8.2.2.	Jumlah Kantor Pos, Kantor Pos Desa, dan Pos Desa Menurut Kecamatan di Kabupaten Sukamara, 2022 <i>Number of Post Office, Village Post Office, and Village Post by Subdistrict in Sukamara Regency, 2022.....</i>	334
8.2.3.	Jumlah Tenaga Kerja di Kantor Pos menurut Jenis Kantor dan Kecamatan di Kabupaten Sukamara, 2022 <i>Number of Postman by Office and Subdistrict in Sukamara Regency, 2022.....</i>	335
8.2.4.	Persentase Penduduk Berumur 5 Tahun ke Atas yang Menggunakan Telepon Seluler (HP)/Nirkabel, Menguasai/Memiliki Telepon Seluler (HP)/Nirkabel, Menggunakan Komputer (PC/Desktop, Laptop/Notebook, Tablet), dan Mengakses Internet (Termasuk Facebook, Twitter, BBM, Whatsapp) dalam 3 Bulan Terakhir di Kabupaten Sukamara, 2022 <i>Percentage of Population 5 Years of Age and Over Using Cell Phones (HP) /Wireless, Matering/Owning Cell Phone (HP)/Wireless, Using Computers (PC/Desktops, Laptops/Notebooks, Tablets), and Accessing the Internet (Using Facebook, Twitter, BBM, Whatsapp) in the Last 3 Months in Sukamara Regency, 2022</i>	336
8.2.5.	Persentase Penduduk Berumur 5 Tahun ke Atas yang Mengakses Internet dalam 3 Bulan Terakhir Menurut Tujuan Mengakses Internet dan Jenis Kelamin di Kabupaten Sukamara, 2022 <i>Percentage of Population Aged 5 Years and Over Who Accessed the Internet in the Last 3 Months by Purpose of Accessing the Internet and Sex in Sukamara Regency, 2022</i>	337

8.2.6.	Persentase Penduduk Berumur 5 Tahun ke Atas yang Mengakses Internet dalam 3 Bulan Terakhir Menurut Tempat Mengakses Internet di Kabupaten Sukamara, 2022 <i>Percentage of Population 5 Years of Age and Over who Accessed Internet in the Last 3 Months by Place of Accessing in Sukamara Regency, 2022</i>	338
8.2.7.	Persentase Penduduk Berumur 5 Tahun ke Atas yang Mengakses Internet dalam 3 Bulan Terakhir Menurut Alat yang Digunakan untuk Mengakses Internet di Kabupaten Sukamara, 2022 <i>Percentage of Population Aged 5 Years and Over Who Accessed the Internet in the Last 3 Months According to Tools Used to Access the Internet in Sukamara Regency, 2022</i>	339
9.	PERBANKAN DAN KOPERASI/BANK AND COOPERATIVES	341
9.1.	Jumlah Koperasi Aktif Menurut Kecamatan di Kabupaten Sukamara, 2019-2022 <i>Number of Active Cooperative by Subdistrict in Sukamara Regency, 2019-2022</i>	349
9.2.	Jumlah Koperasi Menurut Jenis Koperasi dan Kecamatan di Kabupaten Sukamara, 2022 <i>Number of Cooperation by Type and Subdistrict in Sukamara Regency, 2022</i>	350
9.3.	Indeks Harga Konsumen per Bulan Menurut Kelompok Pengeluaran (2018=100) di Kabupaten Kotawaringin Timur, 2022 <i>Consumer Price Index per Month by Expenditure Group (2018=100) in Kotawaringin Timur Regency, 2022</i>	351
9.4.	Laju Inflasi Bulanan Menurut Kelompok Pengeluaran (2018=100) di Kabupaten Kotawaringin Timur, 2022 <i>Monthly Inflation Rate by Expenditure Group (2018=100) in Kotawaringin Timur Regency, 2022</i>	355
9.5.	Jumlah Koperasi Aktif dan Tidak Aktif Menurut Kecamatan di Kabupaten Sukamara, 2022 <i>Number of Active and Non Active Cooperation by Subdistrict in Sukamara Regency, 2022</i>	359
9.6.	Jumlah Anggota Koperasi Menurut Jenisnya dan Kecamatan di Kabupaten Sukamara, 2022 <i>Number of Cooperation Member by Type and Subdistrict in Sukamara Regency, 2022</i>	360

9.7.	Jumlah Aktiva Rupiah dan Valuta Asing Bank Umum dan BPR Menurut Bulan di Kabupaten Sukamara (Juta Rp), 2022 <i>Total Commercial and Rural Banks Assets in Rupiah and Foreign Exchange by Month and Region in Sukamara Regency (million Rp), 2022</i>	361
9.8.	Posisi Simpanan Masyarakat Rupiah dan Valuta Asing Bank Umum dan BPR Menurut Bulan dan Jenis Simpanan di Kabupaten Sukamara (Juta Rp), 2022 <i>Outstanding of Private Deposit in Rupiah and Foreign Currency of Commercial and Rural Banks by Month and Type of Deposit in Sukamara Regency (million Rp), 2022</i>	362
9.9.	Posisi Pinjaman yang Diberikan Rupiah dan Valuta Asing Bank Umum dan BPR Menurut Sektor Ekonomi Berdasarkan Lokasi Proyek Menurut Bulan dan Sektor Ekonomi di Kabupaten Sukamara (Juta Rp), 2022 <i>Outstanding of Loans in Rupiah and Foreign Currency of Commercial and Rural Banks by Economic Sectors and Month in Sukamara Regency (million Rp), 2022</i>	363
9.10.	Posisi Pinjaman Kepada Non Lapangan Usaha yang Diberikan Rupiah dan Valuta Asing Bank Umum dan BPR Menurut Sektor Ekonomi Berdasarkan Lokasi Proyek Menurut Bulan di Kabupaten Sukamara (Juta Rp), 2022 <i>Outstanding of Loans to Non Industrial Origin in Rupiah and Foreign Currency of Commercial and Rural Banks by Economic Sectors based on Project Location in Sukamara (million Rupiahs), 2022</i>	364
9.11.	Posisi Pinjaman Rupiah dan Valuta Asing yang Diberikan Menurut Jenis Penggunaan berdasarkan Lokasi Proyek di Kabupaten Sukamara (juta Rp), 2022 <i>Outstanding of Loans in Rupiah and Foreign Currency of Commercial and Rural Banks by Regions and Type of Loans based on Project Location in Sukamara Regency (million of Rp), 2022</i>	365
9.12.	Jumlah Investasi Menurut Jenis Investasi dan Kecamatan di Kabupaten Sukamara (juta Rp), 2022 <i>Number of Investation by Type of Investation and Subdistrict in Sukamara Regency (million Rupiahs), 2022</i>	368
9.13.	Jumlah Penanam Modal Dalam Negeri dan Penanam Modal Asing Menurut Kecamatan di Kabupaten Sukamara, 2022 <i>Number of Domestic Investor and Foreign Investor by Subdistrict in</i>	

	Halaman Page
<i>Sukamara Regency, 2022</i>	369
10. PENGELUARAN PENDUDUK DAN KONSUMSI MAKANAN/ POPULATION EXPENDITURES AND FOOD CONSUMPTION	371
10.1. PENGELUARAN RUMAH TANGGA POPULATION EXPENDITURES	381
10.1.1. Rata-Rata Pengeluaran per Kapita Sebulan Menurut Kelompok Komoditas (rupiah) di Kabupaten Sukamara, 2021 dan 2022 <i>Average Expenditures per Capita per Month by Commodity Group (rupiahs) in Sukamara Regency, 2021 and 2022</i>	381
10.1.2. Persentase Pengeluaran per Kapita Sebulan Menurut Kelompok Komoditas di Kabupaten Sukamara, 2021 dan 2022 <i>Percentage of Monthly Expenditures per Capita by Commodity Group, 2021 and 2022</i>	382
10.1.3. Persentase Penduduk Menurut Golongan Pengeluaran Per Kapita Sebulan di Kabupaten Sukamara, 2022 <i>Percentage of Population by Per-Capita Spending Group a Month in Sukamara Regency, 2022</i>	383
10.2. KONSUMSI MAKANAN FOOD CONSUMPTION	384
10.2.1. Rata-rata Konsumsi Kalori Per Kapita Sehari (kKal) Menurut Jenis Pengeluaran di Kabupaten Sukamara, 2021 dan 2022 <i>Average Calorie Consumption per Capita per Day (kCal) by Kinds of Expenditures in Sukamara Regency, 2021 and 2022</i>	384
10.2.2. Rata-rata Konsumsi Protein Per Kapita Sehari (gram) Menurut Jenis Pengeluaran di Kabupaten Sukamara, 2021 dan 2022 <i>Average Protein Consumption per Capita per Day (gram) by Kinds of Expenditures in Sukamara Regency, 2021 and 2022</i>	385
11. PERDAGANGAN/TRADE	387
11.1. Jumlah Sarana Perdagangan Menurut Jenisnya di Kabupaten Sukamara, 2018-2021 <i>Number of Trading Facilities by Type of Facility in Sukamara Regency, 2018-2021</i>	395
11.2. Jumlah Sarana Perdagangan Menurut Kecamatan di Kabupaten Sukamara, 2021 <i>The Number of Trading Infrastructure by Subdistrict in Sukamara Regency, 2021</i>	396

11.3.	Jumlah Pedagang Menurut Jenis Pedagang di Kabupaten Sukamara, 2017-2021 <i>Number of Trader by Type of Trader in Sukamara Regency, 2017-2021 .</i>	398
11.4.	Jumlah Pedagang Menurut Jenis Pedagang dan Kecamatan di Kabupaten Sukamara, 2021 <i>Number of Trader by Type and Subdistrict in Sukamara Regency, 2021</i>	399
11.5.	Jumlah Pelaku Usaha yang Mendapatkan Nomor Induk Berusaha (NIB) di Kabupaten Sukamara, 2022 <i>Number of Business Actors Obtaining Permits in Sukamara Regency, 2022</i>	400
8.	SISTEM NERACA REGIONAL/SYSTEM OF REGIONAL ACCOUNTS	401
12.1.	Produk Domestik Regional Bruto Atas Dasar Harga Berlaku Menurut Lapangan Usaha di Kabupaten Sukamara (miliar rupiah), 2018-2022 <i>Gross Regional Domestic Product at Current Market Prices by Industry in Sukamara Regency (billion rupiahs), 2018-2022</i>	415
12.2.	Produk Domestik Regional Bruto Atas Dasar Harga Konstan 2010 Menurut Lapangan Usaha di Kabupaten Sukamara (miliar rupiah), 2018-2022 <i>Gross Regional Domestic Product at 2010 Constant Market Prices by Industry in Sukamara Regency (billion rupiahs), 2018-2022.....</i>	417
12.3.	Distribusi Persentase Produk Domestik Regional Bruto Atas Dasar Harga Berlaku Menurut Lapangan Usaha di Kabupaten Sukamara, 2018-2022 <i>Percentage Distribution of Gross Regional Domestic Product at Current Market Prices by Industry in Sukamara Regency, 2018-2022.....</i>	419
12.4.	Laju Pertumbuhan Produk Domestik Regional Bruto Atas Dasar Harga Konstan 2010 Menurut Lapangan Usaha di Kabupaten Sukamara (persen), 2018-2022 <i>Growth Rate of Gross Regional Domestic Product at 2010 Constant Market Prices by Industry in Sukamara Regency (percent), 2018-2022..</i>	421
12.5.	Produk Domestik Regional Bruto Atas Dasar Harga Berlaku Menurut Jenis Pengeluaran di Kabupaten Sukamara (miliar rupiah), 2018-2022 <i>Gross Regional Domestic Product at Current Market Prices by Type of Expenditure in Sukamara Regency (billion rupiahs), 2018-2022</i>	423
12.6.	Produk Domestik Regional Bruto Atas Dasar Harga Konstan 2010 Menurut Jenis Pengeluaran di	

	Kabupaten Sukamara (miliar rupiah), 2018-2022 <i>Gross Regional Domestic Product at 2010 Constant Market Prices by Type of Expenditure in Sukamara Regency (billion rupiahs), 2018-2022</i>	424
13.	PERBANDINGAN ANTAR KABUPATEN/KOTA/REGIONAL COMPARISON	425
13.1.	Jumlah Penduduk menurut Kabupaten/Kota di Provinsi Kalimantan Tengah (ribu), 2018-2022 <i>Population by Regency/Municipality in Kalimantan Tengah Province (thousand), 2018-2022</i>	433
13.2.	Laju Pertumbuhan Produk Domestik Regional Bruto Atas Dasar Harga Konstan 2010 Menurut Kabupaten/Kota di Provinsi Kalimantan Tengah (persen), 2018-2022 <i>Rate of Growth of Gross Domestic Products at Constant 2010 Prices by Regency/Municipality in Kalimantan Tengah Province (percent), 2018-2022</i>	434
13.3.	Jumlah Penduduk Miskin menurut Kabupaten/Kota di Provinsi Kalimantan Tengah (ribu), 2018-2022 <i>Number of Population Below Poverty Line by Regency/Municipality in Kalimantan Tengah Province (thousands), 2018-2022</i>	435
13.4.	Indeks Pembangunan Manusia menurut Kabupaten/Kota di Provinsi Kalimantan Tengah, 2018-2022 <i>Human Development Index by Regency/Municipality in Kalimantan Tengah Province, 2018-2022</i>	436
13.5.	Produk Domestik Regional Bruto Atas Dasar Harga Berlaku Menurut Kabupaten/Kota di Provinsi Kalimantan Tengah (miliar rupiah), 2018–2022 <i>Gross Regional Domestic Product at Current Prices by Regency/Municipality in Kalimantan Tengah Province (billion rupiahs), 2018–2022</i>	437
13.6.	Produk Domestik Regional Bruto Atas Dasar Harga Konstan Menurut Kabupaten/Kota di Provinsi Kalimantan Tengah (miliar rupiah), 2018–2022 <i>Gross Regional Domestic Product at Constant Prices by Regency/Municipality in Kalimantan Tengah Province (billion rupiahs), 2018–2022</i>	438

	438	
13.7.	<p>Persentase Kontribusi Produk Domestik Regional Bruto Atas Dasar Harga Berlaku Kabupaten/Kota Terhadap Total Produk Domestik Regional Bruto di Provinsi Kalimantan Tengah (persen), 2018–2022 <i>Contribution Percentage of Gross Regional Domestic Bru-to at Current Market Price of Regency/Municipality toward Total of Gross Regional Domestic in Kalimantan Tengah Province (percent), 2018–2022.....</i></p>	439
13.8.	<p>Produk Domestik Regional Bruto Atas Dasar Harga Berlaku Per Kapita Menurut Kabupaten/Kota di Provinsi Kalimantan Tengah (ribu rupiah), 2018–2022 <i>Gross Regional Domestic Product at Current Prices Per Capita by Regency/Municipality in Kalimantan Tengah Province (thousands rupiahs), 2018–2022</i></p>	440
13.9.	<p>Persentase Kontribusi Produk Domestik Regional Bruto Atas Dasar Harga Konstan Per Kapita Menurut Kabupaten/Kota di Provinsi Kalimantan Tengah (ribu rupiah), 2018–2022 <i>Gross Regional Domestic Product at Constant Prices Per Capita by Regency/Municipality in Kalimantan Tengah Province (thousands rupiahs), 2018–2022</i></p>	441
13.10.	<p>Laju Inflasi Bulanan Kota IHK di Provinsi Kalimantan Tengah (2018=100), 2022 <i>Monthly Inflation Rate IHK City in Kalimantan Tengah Province (2018=100), 2022</i></p>	442
13.11.	<p>Garis Kemiskinan, Persentase Penduduk Miskin dan Jumlah Penduduk Miskin menurut Kabupaten/Kota di Provinsi Kalimantan Tengah, 2022 <i>Poverty Line, Percentage and Number of Population Below Poverty Line by Regency/Municipality in Kalimantan Tengah Province (rupiahs/capita/month), 2022</i></p>	443
13.12.	<p>Umur Harapan Hidup menurut Kabupaten/Kota di Provinsi Kalimantan Tengah (Tahun), 2018-2022 <i>Life Expectancy Age by Regency/Municipality in Kalimantan Tengah Province (Years), 2018-2022</i></p>	444
13.13.	<p>Harapan Lama Sekolah menurut Kabupaten/Kota di Provinsi Kalimantan Tengah (Tahun), 2018-2022 <i>Expected Years of Schooling by Regency/Municipality in Kalimantan</i></p>	

	Halaman Page
<i>Tengah Province (Years), 2018-2022</i>	445
13.14. Rata-rata Lama Sekolah menurut Kabupaten/Kota di Provinsi Kalimantan Tengah (Tahun), 2018-2022 <i>Mean Years of School by Regency/Municipality in Kalimantan Tengah Province (Years), 2018-2022</i>	446
13.15. Pengeluaran Perkapita Disesuaikan menurut Kabupaten/Kota di Provinsi Kalimantan Tengah (Ribu Rupiah/Orang/Tahun), 2018-2022 <i>Adjusted Expenditure Per Capita by Regency/Municipality in Kalimantan Tengah Province (Thousand Rupiahs/Person/Years), 2018-2022</i>	447
13.16. Indeks Pembangunan Gender dan Indeks Pembangunan Manusia menurut Jenis Kelamin dan Kabupaten/Kota di Provinsi Kalimantan Tengah, 2021 <i>Gender Development Index and Human Development Index by Gender and Regency/Municipality in Kalimantan Tengah Province, 2021</i>	448
13.17. Indeks Pemberdayaan Gender dan Komponen Penyusunnya menurut Kabupaten/Kota di Provinsi Kalimantan Tengah, 2021 <i>Gender Empowerment Index and Its Components by Regency/Municipality in Kalimantan Tengah Province, 2021</i>	449
13.18. Indikator Gini Menurut Kabupaten/Kota di Provinsi Kalimantan Tengah, 2018-2022 <i>Gini Ratio by Regency/Municipality in Kalimantan Tengah Province, 2018-2022</i>	450
13.19. Indeks Kemahalan Konstruksi (IKK) Menurut Kabupaten/Kota di Provinsi Kalimantan Tengah, 2018-2022 <i>Construction Cost Index by Regency/Municipality in Kalimantan Tengah Province, 2018-2022</i>	451
13.20. Upah Minimum Regional Menurut Kabupaten/Kota (Rp/Bulan) di Provinsi Kalimantan Tengah, 2018-2022 <i>Minimum Regional Wages by Regency/Municipality (Rp/Mounts) in Kalimantan Tengah Province, 2018-2022</i>	452

DAFTAR GAMBAR/LIST OF FIGURES

Halaman
Page

DAFTAR TABEL/LIST OF TABLES

1.1	Luas Daerah menurut Kecamatan di Kabupaten Sukamara (%), 2022 <i>Area of Subdistrict in Sukamara Regency (%), 2022.....</i>	9
1.2	Jumlah Hari Hujan di Stasiun Pengamatan Badan Meteorologi Klimatologi dan Geofisika (BMKG) di Kabupaten Sukamara, 2022 <i>Rainy Days at the Meteorology, Climatology and Geophysics Agency Station in Sukamara Regency, 2022.....</i>	
2.1	Jumlah Anggota Dewan Perwakilan Rakyat Daerah Menurut Tingkat Pendidikan dan Jenis Kelamin di Kabupaten Sukamara, 2022 <i>Number of Regional House of Representatives' Members by Educational Attainment and Gender in Sukamara Regency, 2022</i>	29
2.2	Jumlah Penduduk yang Terdaftar dan Menggunakan Hak Pilih dalam Pemilihan Gubernur dan Wakil Gubernur Provinsi Kalimantan Tengah di Kabupaten Sukamara, 2022 <i>Number of Registered Population and Used The Suffrage in the Election of the Governor and Deputy Governor of Central Kalimantan Province in Sukamara Regency, 2022.....</i>	30
3.1	Jumlah Penduduk Menurut Kelompok Umur dan Jenis Kelamin di Kabupaten Sukamara, 2022 <i>Population by Age Group and Gender in Sukamara regency, 2022.....</i>	61
3.2	Jumlah Penduduk Berumur 15 Tahun Keatas Menurut Jenis Kegiatan Selama Seminggu yang Lalu dan Jenis Kelamin di Kabupaten Sukamara, 2022 <i>Population Aged 15 Years and Over by Type of Activity During The Previous Week and Sex in Sukamara Regency, 2022.....</i>	62
4.1	Jumlah Tenaga Kesehatan Menurut Kecamatan di Kabupaten Sukamara, 2020 <i>Number of Medical Personnel by Subdistrict in Sukamara Regency, 2020.....</i>	97
4.2	Jumlah Perkara yang Diterima dan Diselesaikan Menurut Bulan di Kabupaten Sukamara, 2020	

	<i>Number of Received and Closed Cases by Month in Sukamara Regency, 2020</i>	98
5.1	Populasi Ternak Menurut Kecamatan dan Jenis Ternak . (ekor), 2020 <i>Livestock Population by Subdistrict and Kind of Livestock (heads), 2020</i>	199
5.2	Luas Areal Tanaman Perkebunan Menurut Kecamatan dan Jenis Tanaman (ha), 2020 <i>Planted Area of Estate Crops by Subdistrict and Type of Crops (ha), 2020</i>	200
6.1	Jumlah Pelanggan Listrik Menurut Kecamatan di Kabupaten Sukamara, 2015–2020	
	<i>Number of Electricity Customers by Subdistrict in Sukamara Regency, 2015–2020</i>	271
6.2	Produksi dan Distribusi Air Minum yang Disalurkan, Dipakai Sendiri, dan Susut/Hilang berdasarkan Bulan oleh PDAM Kabupaten Sukamara, 2020 <i>Production and Distribution of Drinking Water which is Distributed, Self-Consumed, and Shrunked/Lost by PDAM by Month in Sukamara Regency, 2020</i>	272
7.1	Objek Wisata berdasarkan Jenis Objek Wisata dan Kecamatan di Kabupaten Sukamara, 2022 <i>Tourist Attraction by Kind of Attraction and Subdistrict in Sukamara Regency, 2022</i>	289
7.2	Jumlah Kunjungan Wisatawan Nusantara (Domestik) dan Mancanegara (Wisman) Menurut Bulan di Kabupaten Sukamara, 2020 <i>The Number of Domestic Tourists and Foreign Tourists by Months in Sukamara Regency, 2020</i>	290
8.1	Persentase Penduduk Laki-laki Berumur 5 Tahun ke Atas yang Mengakses Internet dalam 3 Bulan Terakhir Menurut Tujuan Mengakses Internet di Kabupaten Sukamara, 2022 <i>Percentage of Population Aged 5 Years and Over Who Accessed the Internet in the Last 3 Months by Purpose of Accessing the Internet in Sukamara Regency, 2022</i>	305

8.2	<p>Persentase Penduduk Berumur 5 Tahun ke Atas yang Menggunakan Telepon Seluler (HP)/Nirkabel, Menguasai/Memiliki Telepon Seluler (HP)/Nirkabel, Menggunakan Komputer (PC/Desktop, Laptop/ Notebook, Tablet), dan Mengakses Internet (Termasuk Facebook, Twitter, BBM, Whatsapp) dalam 3 Bulan Terakhir di Kabupaten Sukamara, 2022</p> <p><i>Percentage of Population 5 Years of Age and Over Using Cell Phones (HP) /Wireless, Matering/Owning Cell Phone (HP)/Wireless, Using Computers (PC/Desktops, Laptops/Notebooks, Tablets), and Accessing the Internet (Using Facebook, Twitter, BBM, Whatsapp) in the Last 3 Months in Sukamara Regency, 2022</i></p>	306
9.1	<p>Jumlah Penanam Modal Dalam Negeri dan Penanam Modal Asing Menurut Kecamatan di Kabupaten Sukamara, 2022</p> <p><i>Number of Domestic Investor and Foreign Investor by Subdistrict in Sukamara Regency, 2022</i></p> <p>.....</p>	329
9.2	<p>Jumlah Koperasi Aktif dan Tidak Aktif Menurut Kecamatan di Kabupaten Sukamara, 2022</p> <p><i>Number of Active and Non Active Cooperation by Subdistrict in Sukamara Regency, 2022</i></p>	330
10.1	<p>Persentase Pengeluaran per Kapita Sebulan Menurut Kelompok Komoditas di Kabupaten Sukamara, 2022</p> <p><i>Percentage of Monthly Expenditures per Capita by Commodity Group, 2022</i></p>	361
10.2	<p>Persentase Penduduk Menurut Golongan Pengeluaran Per Kapita Sebulan di Kabupaten Sukamara, 2022</p> <p><i>Percentage of Population by Per-Capita Spending Group a Month in Sukamara Regency, 2022</i></p> <p>.....</p>	362
11.1.	<p>Persentase Pelaku Usaha yang Mendapatkan Izin Menurut Skala Usaha di di Kabupaten Sukamara, 2022</p> <p><i>Percentage of Bussiness Actor who Obtained Permit by Business Scale in Sukamara Regency, 2022</i>.....</p>	375
11.2.	<p>Jumlah Sarana Perdagangan Menurut Kecamatan di Kabupaten Sukamara, 2021</p>	

	Halaman Page
	<i>The Number of Trading Infrastructure by Subdistrict in Sukamara Regency, 2021</i> 376
12.1	Distribusi Persentase Produk Domestik Regional Bruto Atas Dasar Harga Berlaku Menurut Lapangan Usaha di Kabupaten Sukamara, 2021 <i>Percentage Distribution of Gross Regional Domestic Product at Current Market Prices by Industry in Sukamara Regency, 2021</i> 395
12.2	Laju Pertumbuhan Produk Domestik Regional Bruto Atas Dasar Harga Konstan 2010 Menurut Lapangan Usaha di Kabupaten Sukamara (persen), 2021 <i>Growth Rate of Gross Regional Domestic Product at 2010 Constant Market Prices by Industry in Sukamara Regency (percent), 2021</i> 396
13.1	Persentase Penduduk Miskin Menurut Kabupaten/Kota di Provinsi Kalimantan Tengah, 2022 <i>Percentage and Number of Population Below Poverty Line by Regency/Municipality in Kalimantan Tengah Province, 2022</i> 413
13.2	Indeks Pembangunan Manusia Menurut Kabupaten/Kota di Provinsi Kalimantan Tengah, 2022 <i>Human Development Index by Regency/Municipality in Kalimantan Tengah Province, 2022</i> 414

PENJELASAN UMUM/EXPLANATORY NOTES

Tanda-tanda, satuan-satuan, dan lain-lainnya yang digunakan dalam publikasi ini adalah sebagai berikut:

Symbols, measurement units, and acronyms which are used in this publication, are as follows:

1. TANDA-TANDA/SYMBOLS

Data tidak tersedia/ <i>Data not available</i>	: ...
Tidak ada atau nol/ <i>Null or zero</i>	: -
Data dapat diabaikan/ <i>Data negligible</i>	: 0
Tanda decimal/ <i>Decimal point</i>	: ,
Data tidak dapat ditampilkan/ <i>Not applicable</i>	: NA
Angka estimasi/ <i>Estimated figures</i>	: e
Angka diperbaiki/ <i>Revised figures</i>	: r
Angka sementara/ <i>Preliminary figures</i>	: x
Angka sangat sementara/ <i>Very preliminary figures</i>	: xx
Angka sangat sangat sementara/ <i>Very very preliminary figures</i>	: xxx

2. SATUAN/UNITS

barel/ <i>barrel</i>	: 158,99 liter/ <i>litres</i> = 1/6,2898 m ³
hektar (ha)/ <i>hectare (ha)</i>	: 10 000 m ²
kilometer (km)/ <i>kilometres (km)</i>	: 1 000 meter/ <i>meters (m)</i>
knot/ <i>knot</i>	: 1,8523 km/jam (<i>km/hour</i>)
kuintal/ <i>quintal</i>	: 100 kg
KWh	: 1 000 Watt hour
MWh	: 1 000 KWh
liter (untuk beras)/ <i>litre (for rice)</i>	: 0,80 kg
MMSCF	: 1/35,3 m ³
metrik ton (m.ton)/ <i>metric ton (m. ton)</i>	: 0,98421 long ton = 1 000 kg
ons/ <i>ounce</i>	: 28,31 gram/ <i>grams</i>
ton	: 1 000 kg

Satuan lain: buah, dus, butir, helai/lembar, kaleng, batang, pulsa, ton kilometer (ton-km), jam, menit, persen (%).

Other units: unit, pack, pieces, sheet, tin, pulse, ton-kilometres(ton-km), hour, minute, percent (%).

Perbedaan angka di belakang koma disebabkan oleh pembulatan angka.

The difference in decimal numbers is caused by rounding.

DAFTAR SINGKATAN/ LIST OF ABBREVIATIONS

SI	: Stasiun Iklim
SIMPK	: Stasiun Meteorologi Pertanian Khusus
t.t	: Tempat tidur
BCG	: Bacillus Calmette Guerin
DPT	: Difteri, Pertusis, Tetanus
TT	: Tetanus Toxoid
IOT	: Industri Obat Tradisional/ <i>Traditional Medicine Industry</i>
IKOT	: Industri Kecil Obat Tradisional/ <i>Traditional Medicine Small</i>
Alkes	: Alat kesehatan/ <i>Health Kits</i>
PKRT	: Perbekalan Kesehatan Rumah tangga/ <i>Household Health Logistics</i>
Kompl	: Komplemen/ <i>Complement</i>
IRTP	: Industri Pangan Produksi Rumah Tangga/ <i>Foods Home Industry</i>
PBF	: Pedagang Besar Farmasi/ <i>Pharmacy Whole-seller</i>
GFK	: Gudang Farmasi Kab/Kota/Regency/ <i>Municipality Pharmacy Warehouse</i>
RB	: Rumah Bersalin/ <i>Delivery House</i>
Pustu	: Puskesmas pembantu/ <i>Auxiliary Public Health Center</i>
BP	: Balai Pengobatan/ <i>Polyclinic</i>
TPS	: Tempat Pembuangan Sementara / <i>landfill</i>
Jamkesmas	: Jaminan kesehatan masyarakat miskin/ <i>Poor public health insurance</i>
PJKMU	: Program Jaminan Kesehatan Masyarakat Umum
SIUP	: Surat Ijin Usaha Perdagangan/ <i>Trading Permission Letter</i>
TDP	: Tanda Daftar Perusahaan/ <i>Company Registration Identity</i>
API	: Angka Pengenal Importir/ <i>Importer's Identity Number</i>

Statistik Kunci, 2020–2022 Key Statistics, 2020–2022

Rincian/Description	Satuan/Unit	2020	2021	2022
(1)	(2)	(3)	(4)	(5)
SOSIAL/SOCIAL				
Penduduk ¹ /Population ¹	ribu/thousands	63,46	64,94	66,85
Laju Pertumbuhan Penduduk ¹ /Population Growth ¹	%	...	3,12	2,93
Angka Harapan Hidup ^{1-e} /Life Expectancy Rate ¹	tahun/years	71,53	71,56	71,80
Angka Melek Huruf Usia 15+/ <i>Literacy Rate Aged 15+</i>	%	...	97,84	98,54
Tingkat Partisipasi Angkatan Kerja -TPAK ^{2,3} <i>Labour Force Participation Rate-LFPR^{2,3}</i>	%	65,50	71,82	69,82
Tingkat Pengangguran Terbuka-TPT ^{2,3} <i>Unemployment Rate-UR^{2,3}</i>	%	4,70	4,65	6,46
Penduduk Miskin ⁴ /Poor People ⁴	ribu/thousands	2,13	2,38	2,48
Persentase Penduduk Miskin ⁴ <i>Percentage of Poor People⁴</i>	%	3,23	3,66	3,72
Indeks Pembangunan Manusia-IPM ⁵ <i>Human Development Index⁵</i>	–	68,03	68,27	68,94
EKONOMI/ECONOMIC				
Produk Domestik Regional Bruto (PDRB) Harga Berlaku ⁶ <i>Gross Regional Domestic Bruto (GRDP) at Current Price⁶</i>	miliar rupiah <i>billion rupiahs</i>	4 421,50	4 943,67	5 459,99
Laju Pertumbuhan Ekonomi ⁷ /Economic Growth ⁷	%	1,98	4,74	5,62
PDRB Per Kapita Harga Berlaku ^{6,8} <i>Per Capita of GRDP at Current Price^{6,8}</i>	ribu rupiah <i>thousands rupiahs</i>	70 116,93	76 125,54	81 681,32

Catatan/Notes: ¹ Data 2020 hasil Hasil Sensus Penduduk (SP) 2020 (September). Data 2021 dan 2022 hasil Hasil Proyeksi Penduduk Interim 2020–2023 (Pertengahan tahun/Juni) / *The 2020 data was the result of 2020 Population Census (September). The 2021-2022 data was the result of Interim Population Projection 2020–2023 (mid year/June)*

² Kondisi Agustus/Condition at August

³ Menggunakan penimbang hasil proyeksi penduduk Survei Penduduk Antar Sensus (SUPAS) 2015/Weighted by the population projection results of the Intercensal Population Survey (SUPAS) 2015

⁴ Kondisi Maret/Condition at March

⁵ Sejak tahun 2010, IPM dihitung dengan metode baru. Komponen IPM metode baru adalah angka harapan hidup saat lahir, harapan lama sekolah, rata-rata lama sekolah, dan pengeluaran per kapita/Since 2010, HDI was calculated using new method. New HDI component are life expectancy at birth, expected years of schooling, means years of schooling, and expenditure per capita

⁶ Mulai tahun 2010 mengadopsi System of National Account 2008 (SNA 2008)/Since 2010 is in line with System of National Account 2008 (SNA 2008)

⁷ Menggunakan tahun dasar 2010 (2010=100)/Using 2010 base year (2010=100)

⁸ Menggunakan proyeksi penduduk berdasarkan hasil SP2010/Using population projection based on SP2010

Curah Hujan Tertinggi di Kabupaten Sukamara

2022

Highest Rainfall in Sukamara Regency

Pos Pengamatan
Jelai Observation Post

JELAI

425 mm



Pos Pengamatan
Sukamara Observation Post

SUKAMARA

533 mm



Pos Pengamatan
Balai Riam Observation Post

BALAI RIAM

533 mm



09

Curah hujan tertinggi
terjadi pada Bulan
September

September has the highest rainfall

Sumber/Source

PENJELASAN TEKNIS

1. Secara astronomis, Kabupaten Sukamara terletak antara 2°19' - 3°07' Lintang Selatan dan antara 110°25'-111°09' Bujur Timur.
2. Kabupaten Sukamara memiliki luas 3.827 km² atau 2,49 persen Luas Kalimantan Tengah. Kabupaten Sukamara merupakan daerah terkecil kedua di Provinsi Kalimantan Tengah setelah Kota Palangka Raya.
3. Luas wilayah kabupaten/kota mengacu kepada Undang-Undang Nomor 5 Tahun 2002 Tentang Pembentukan Kabupaten Katingan, Kabupaten Seruyan, Kabupaten Sukamara, Kabupaten Lamandau, Kabupaten Gunung Mas, Kabupaten Pulang Pisau, Kabupaten Murung Raya, dan Kabupaten Barito Timur di Provinsi Kalimantan Tengah dan Permendagri RI No. 137 Tahun 2017 Tentang Kode dan Data Wilayah Administrasi Pemerintahan.
4. Kabupaten Sukamara berasal dari sebagian wilayah Kabupaten Kotawaringin Barat yang terdiri atas Kecamatan Balairiam, Kecamatan Sukamara, dan Kecamatan Jelai. Kemudian, berdasarkan Peraturan Daerah Kabupaten Sukamara Nomor 03 Tahun 2006, dibentuk Kecamatan Permata Kecubung dan Kecamatan Pantai Lunci.
5. Berdasarkan posisi geografisnya,

TECHNICAL NOTES

1. *Astronomically, Sukamara Regency lies between latitudes 2°19' S and 3°07' S and longitudes 110°25' E and 111°09' E.*
2. *Sukamara Regency which has area 3.827 km² or 2,49 percent of Kalimantan Tengah area is the second smallest Regency in Kalimantan Tengah Province after Palangka Raya Municipality.*
3. *The area of the regency/municipality based on Law No. 5 of 2002 on the Establishment of the Katingan Regency, Seruyan Regency, Sukamara Regency, Lamandau Regency, Gunung Mas Regency, Pulang Pisau Regency, Murung Raya Regency, and Barito Timur Regency and Regulation of the Minister of Home Affairs RI Number 137 in 2017 on the Code and Regional Government Administration Data.*
4. *Sukamara Regency originates from parts of Kotawaringin Barat Regency which consists of the Balai Riam Subdistrict, Sukamara Subdistrict, and Jelai Subdistrict. Then, based on the Regional Regulation of Sukamara Regency Number 3 of 2006, Permata Kecubung Subdistrict and Pantai Lunci Subdistrict were formed.*
5. *Based on its geographic location,*

Kabupaten Sukamara memiliki batas-batas:

- Utara : Kecamatan Lamandau dan Kecamatan Bulik, Kabupaten Lamandau;
- Selatan : Laut Jawa;
- Barat : Kabupaten Ketapang (Provinsi Kalimantan Barat);
- Timur : Kecamatan Kotawaringin Lama dan Kecamatan Arut Selatan (Kabupaten Kotawaringin Barat).

Sukamara Regency has boundaries:

- North : Lamandau Subdistrict and Bulik Subdistrict (Lamandau Regency);*
- South : Java Sea;*
- West : Ketapang Regency (Kalimantan Barat Province);*
- East : Kotawaringin Lama Subdistrict and Arut Selatan Subdistrict, Kotawaringin Barat Regency.*

6. Wilayah Kabupaten Sukamara dapat dikatakan termasuk daerah rendah dengan ketinggian berkisar antara 0–100 m serta kemiringan 0-15 derajat.
7. Ibu kota kabupaten adalah ibu kota atau tempat kedudukan pusat pemerintahan dari sebuah kabupaten. Pada sebuah ibu kota kabupaten terdapat Kantor Bupati beserta Perangkat Daerah, Gedung DPRD Kabupaten, Instansi Vertikal dan infrastruktur perkotaan pada umumnya.
8. Badan Pusat Statistik (BPS) telah melakukan pendataan Potensi Desa (Podes) sejak tahun 1980. Sejak saat itu, Podes dilaksanakan secara rutin sebanyak 3 (tiga) kali dalam kurun waktu 10 tahun untuk mendukung kegiatan Sensus Penduduk, Sensus Pertanian, ataupun Sensus Ekonomi.

6. *Sukamara Regency area categorized as a lowland with elevation from 0-100 m and the slope 0-15 degrees.*
7. *The capital city is the capital of the Subdistrict or the seat of government of a Subdistrict centre. In a Subdistrict capital are Regent and the Office of the Region, the local parliament building, vertical institutions and urban infrastructure in general.*
8. *BPS-Statistics Indonesia has been collecting village potential data since 1980. Podes has been regularly implemented 3 (three) times within ten years to support the activities of the Population Census, Agriculture Census, or Economic Census.*

9. Sejak tahun 2008, pendataan Podes mengalami perubahan dengan adanya penambahan kuesioner suplemen kecamatan dan kabupaten/kota. Penambahan kuesioner tersebut bertujuan untuk meningkatkan manfaat data Podes bagi para konsumen data dan pemerintah daerah dalam perencanaan pembangunan wilayah.
 10. Pengumpulan data Podes 2021 dilakukan melalui wawancara langsung oleh petugas terlatih dengan narasumber yang relevan. Petugas adalah aparatur ataupun mitra kerja BPS, sedangkan narasumber adalah kepala desa/lurah atau narasumber lain yang memiliki pengetahuan terhadap wilayah target pencacahan.
 11. Meter di atas permukaan laut (disingkat mdpl) adalah istilah untuk menjelaskan ketinggian suatu tempat dari permukaan laut, dinyatakan dalam meter.
 12. Berdasarkan Peraturan Pemerintah Nomor 82 Tahun 2001 tentang Pengolahan Kualitas Air dan Pengendalian Pencemaran Air, klasifikasi mutu air ditetapkan menjadi empat kelas, yaitu: Kelas I, Kelas II, Kelas III, dan Kelas IV
 13. Kelas II, air yang dapat digunakan untuk prasarana atau sarana rekreasi air, pembudidayaan ikan air tawar, peternakan, air untuk mengairi pertanian, dan/atau peruntukan lain yang mensyaratkan mutu air yang
9. *Since 2008, Podes data collecting has been changed especially in providing additional information from Subdistrict and regency/ municipality, using separate questionnaires. The goal of these changes is to provide more benefits for data users and local government in regional development planning.*
 10. *Data collection of Podes 2021 carried out through direct interviews by trained personnel with relevant respondents. The interviewers are BPS personnel or partners, meanwhile, the selected respondents are the village head/ ward head or other respondents who have the knowledge towards the target area of enumeration.*
 11. *Meters above sea level (masl) is the term used to describe the height of a point above sea level, expressed in meters.*
 12. *Government Regulation Number 82 year 2001 on Water Quality Management and Water Pollution Control states that water quality is classified into four categories: Class I, Class II, Class III, and Class IV.*
 13. *Class II, water that can be used for water recreation infrastructure, fresh water fish cultivation, animal husbandry, cropping watering, and other uses requiring the same water quality category.*

- sama dengan kegunaan tersebut.
14. Pemantauan Kualitas Air yang dilaksanakan oleh Dinas Lingkungan Hidup Kabupaten Sukamara dilakukan 2 (dua) kali dalam satu tahun atau tiap semester.
 15. Data Iklim diperoleh dari Stasiun Meteorologi Klas I Tjilik Riwut Palangka Raya. Data tersebut diolah dari data di pos pengamatan di Sukamara dan Jelai.
 16. Curah hujan merupakan ketinggian air hujan yang terkumpul dalam tempat yang datar, tidak menguap, tidak meresap, dan tidak mengalir. Curah hujan dalam 1 (satu) millimeter memiliki arti dalam luasan 1 (satu) meter persegi pada tempat yang datar tertampung air setinggi 1 (satu) millimeter atau air sebanyak 1 (satu) liter.
14. *Water Quality Assessment held by Dinas Lingkungan Hidup is done twice a year or semiannually.*
 15. *Climate Data obtained from BMKG-Tjilik Riwut Meteorology Station of Palangka Raya. The data is processed from data at observation posts in Sukamara and Jelai.*
 16. *Rainfall is a level of rainwater collected in a flat, non-evaporating, non-absorbing, and non-flowing place. Rainfall in 1 (one) millimeter has the meaning in an area of one square meter in a flat place that holds water as high as 1 (one) millimeter or as much as 1 (one) liter of water.*

ULASAN**DESCRIPTION****Keadaan Geografi**

Kabupaten Sukamara terletak antara 2°19' - 3°07' Lintang Selatan dan 110°25' - 111°09' Bujur Timur. Kabupaten Sukamara merupakan kabupaten dengan luas wilayah terkecil kedua di Provinsi Kalimantan Tengah, sebesar 3.827 km² atau 2,49 persen dari luas Kalimantan Tengah.

Kabupaten Sukamara terdiri dari 5 (lima) kecamatan, yaitu Kecamatan Jelai, Kecamatan Pantai Lunci, Kecamatan Sukamara, Kecamatan Balai Riam, dan Kecamatan Permata Kecubung. Ibu kota kabupaten terletak pada Kecamatan Sukamara yang merupakan kecamatan terluas di Kabupaten Sukamara, sekitar 1.028 km². Sementara itu, Kecamatan Balai Riam merupakan kecamatan terkecil dengan luas 539 km².

Karakteristik wilayah di Kabupaten Sukamara bagian Barat dan Utara memiliki ketinggian 7-100 m di atas permukaan laut, sedangkan wilayah selatan merupakan wilayah dataran rendah yang berbatasan langsung dengan Laut Jawa.

Keadaan Iklim

Kondisi iklim satu daerah dengan daerah lain memang berbeda-beda. Curah hujan misalnya, semakin rendah suatu tempat maka curah hujannya semakin banyak. Selain itu, garis lintang pun salah satu faktor yang memengaruhi curah hujan. Daerah yang memiliki curah hujan terbanyak

Geography Condition

Sukamara Regency lies between latitudes 2°19' - 3°07' S and 110°25' - 111°09' E. As the second smallest regency in Kalimantan Tengah Province, the Sukamara Regency area is about 3,827 km², or around 2.49 percent of Kalimantan Tengah Province Area. Sukamara Regency has 5 (five) subdistricts. There are Jelai Subdistrict, Pantai Lunci Subdistrict, Balai Riam Subdistrict, and Permata Kecubung Subdistrict. The regency capital, which also the widest subdistrict, is the Sukamara Subdistrict. The area is about 1,028 km². In contrast, Balai Riam Subdistrict is the smallest subdistrict, about 539 km².

The region characteristics in the West and North Sukamara Regency had elevations around 7-100 meters above sea level. On the other hand, the South area is the lowland adjoin The Java Sea.

Climate Condition

The climatic conditions from one region to another are indeed different. Rainfall, for example, the lower a place, the more rainfall. Besides, latitude is one of the factors that affect rainfall. The areas that have the most rainfall are those at low altitudes or near equator. Sukamara Regency, near the equator

adalah yang berada di lintang rendah atau mendekati garis khatulistiwa. Seperti halnya Kabupaten Sukamara yang letaknya dekat garis khatulistiwa dengan wilayah berupa dataran menjadikan daerah ini cukup sering hujan.

Curah hujan di Kabupaten Sukamara diamati pada 3 (tiga) pos hujan yang berada di Kecamatan Jelai, Kecamatan Sukamara, dan Kecamatan Balai Riam. Secara umum, curah hujan di Kabupaten Sukamara berkisar antara 79-533 mm atau curah hujan rendah hingga tinggi. Menurut Stasiun Meteorologi Tjilik Riwut Palangka Raya, pada bulan September 2022 wilayah Kabupaten Sukamara di pos hujan Sukamara dan pos hujan Balai Riam mengalami curah hujan tinggi atau lebih dari 300 mm/bulan. Sementara itu, pada pos hujan Jelai curah hujan pada bulan September 2022, yakni 425 mm atau mengalami curah hujan tinggi.

Berdasarkan amatan jumlah hari hujan, Kecamatan Jelai yang merupakan daerah pesisir memiliki jumlah hari hujan yang lebih banyak dibandingkan dengan Kecamatan Sukamara dan Kecamatan Balai Riam.

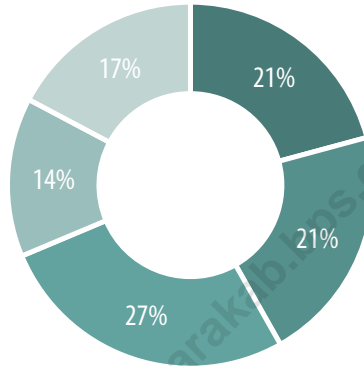
with lowland characteristics, rained quite often.

There are 3 (three) rain posts to observe the rainfall in Sukamara Regency. There are in Jelai Subdistrict, Sukamara Subdistrict, and Balai Riam Subdistrict. In general, the rainfall in Sukamara Regency ranges from 79-533 mm or moderate to high rainfall. According to the Tjilik Riwut Palangka Raya Meteorological Station, in September 2022, the Sukamara Regency area in the Sukamara rain post and the Balai Riam rain post experienced very high rainfall or more than 300 mm/month. Meanwhile, at the Jelai rain station, the highest rainfall occurred in September 2022, namely 425 mm or experiencing high rainfall.

Based on observations of the number of rainy days, the Jelai Subdistrict, one of the coastal areas in the Sukamara Regency, has more rainy days than Sukamara Subdistrict dan Balai Riam Subdistrict.

Gambar 1.1
Figures

**Luas Daerah menurut Kecamatan di Kabupaten
Sukamara (%), 2022**
Area of Subdistrict in Sukamara Regency (%), 2022

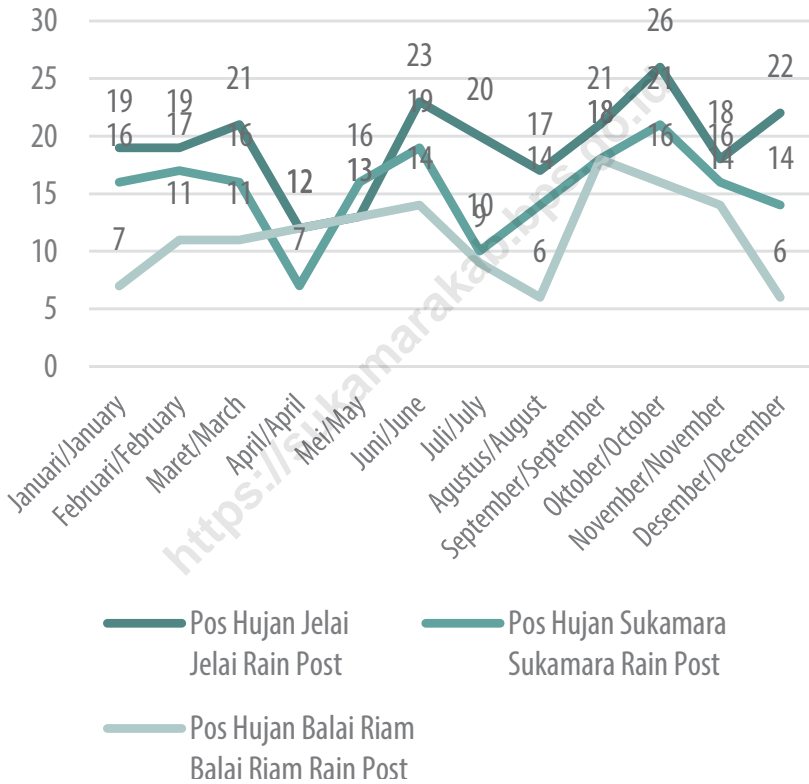


Catatan/Note: ...

Sumber/Source : Berdasarkan Peraturan Menteri Dalam Negeri Nomor 137 Tahun 2017 tanggal 29 Desember 2017/*Based on Minister of Home Affairs Regulation Number 137/2017, December 29, 2017*

Gambar 1.2
Figures

Jumlah Hari Hujan di Stasiun Pengamatan Badan Meteorologi Klimatologi dan Geofisika (BMKG) di Kabupaten Sukamara, 2022
Rainy Days at the Meteorology, Climatology and Geophysics Agency Station in Sukamara Regency, 2022



Catatan/Note: ...
 Sumber/Source: Badan Meteorologi, Klimatologi, dan Geofisika - Stasiun Meteorologi Klas I Tjilik Riwut Palangka Raya/Meteorology, Climatology, and Geophysics Agency-Tjilik Riwut Meteorology Station of Palangka Raya

1.1. KEADAAN GEOGRAFI GEOGRAPHY CONDITION

Tabel 1.1.1. **Luas Daerah dan Jumlah Pulau Menurut Kecamatan di Kabupaten Sukamara, 2022**
Total Area and Number of Islands by Subdistrict in Sukamara Regency, 2022

Kecamatan Subdistrict	Ibukota Kecamatan Capital of Subdistrict	Luas ¹ Total Area (km ² /sq.km)
(1)	(2)	(3)
Jelai	Kuala Jelai	796
Pantai Lunci	Sungai Cabang Barat	804
Sukamara	Padang	1028
Balai Riam	Balai Riam	539
Permata Kecubung	Ajang	660
Sukamara		3 827

Lanjutan Tabel/*Continued Table 1.1.1*

Kecamatan Subdistrict	Persentase terhadap Luas Kabupaten Percentage to Regency's Area	Jumlah Pulau² Number of Islands
(1)	(4)	(5)
Jelai	20,80	-
Pantai Lunci	21,01	-
Sukamara	26,86	1
Balai Riam	14,08	-
Permata Kecubung	17,25	-
Sukamara	100,00	1

Catatan/Note: ¹ Berdasarkan Peraturan Menteri Dalam Negeri Nomor 137 Tahun 2017 tanggal 29 Desember 2017/*Based on Minister of Home Affairs Regulation Number 137/2017, December 29, 2017*

² Berdasarkan Keputusan Menteri Dalam Negeri Nomor 050-145 Tahun 2022 tanggal 14 Februari 2022 tentang Pemberian dan Pemutakhiran Kode, Data Wilayah Pemerintahan, dan Pulau Tahun 2021/*Based on Minister of Home Affairs Decision Number 050-145/2022, February 14, 2022 concerning the Granting and Updating of Codes, Government Area Data, and Islands in 2021*

Sumber/Source: Kementerian Dalam Negeri/*Ministry of Home Affairs*

Tabel 1.1.2. Tinggi Wilayah dan Jarak ke Ibukota Kabupaten Menurut Kecamatan di Kabupaten Sukamara, 2022
Altitude and Distance to the Capital of Regency by Subdistrict in Sukamara Regency, 2022

Kecamatan <i>Subdistrict</i>	Tinggi Wilayah (mdpl) <i>Altitude (m a.s.l)</i>	Jarak ke Ibukota Kabupaten <i>Distance to the Capital of Regency</i>
(1)	(2)	(3)
Jelai	0 - 15	96,90
Pantai Lunci	0 - 25	41,57
Sukamara	5 - 30	7,00
Balai Riam	7 - 100	75,26
Permata Kecubung	7 - 100	72,69
Sukamara	0 - 15	58,68

Catatan/Note: ...

Sumber/Source: BPS dan sumber lain/BPS-Statistics Indonesia and other sources

Tabel 1.1.3. **Nama-Nama Sungai yang Melintasi Wilayah Kabupaten Sukamara, 2022**
Names of River Crossed Sukamara Regency Area, 2022

Nama Sungai <i>Name of River</i>	Panjang <i>Length</i> (km)	Kedalaman <i>Depth</i> (m)	Desa/Kelurahan yang Dilalui <i>Village/Ward Crossed</i>
(1)	(2)	(3)	(4)
Sungai Jelai	209,2	8	Kuala Jelai, Pulau Nibung, Mendawai
Sungai Riam	50,0	4	Balai Riam
Sungai Bila	50,0	4	Ajang, Laman Baru, Lupu Peruca
Sungai Mapam	120,7	5	Air Dua, Balai Riam, Jihing, Petarikan

Catatan/Note: ...

Sumber/Source: Sekretariat Daerah Kabupaten Sukamara/ Administration Regional Secretariat of Sukamara Regency

Tabel 1.1.4. Jumlah Desa/Kelurahan Menurut Topografi Wilayah Kabupaten Sukamara, 2020
Names of Villages/Urban Village by Topography of Area in Sukamara Regency Area, 2020

Kecamatan Subdistrict	Lereng/Puncak Slope/Peak	Lembah Valley	Dataran Flat	Jumlah Total
(1)	(2)	(3)	(4)	(5)
Jelai	-	-	5	5
Pantai Lunci	-	-	4	4
Sukamara	-	-	8	8
Balai Riam	-	-	7	7
Permata Kecubung	-	-	8	8
Sukamara	-	-	32	32

Catatan/Note: ...

Sumber/Source: BPS, Pendataan Potensi Desa (Podés)/BPS—Statistics Indonesia, Village Potential Data Collection

Tabel 1.1.5. Status Kualitas Air di Kabupaten Sukamara, 2022
Table 1.1.5. Status of River Water in Sukamara Regency, 2022

Jenis Air <i>Type of Water</i>	Jumlah Titik Sampling <i>Total Sampling Drop</i>	Kisaran Status Mutu Air Sungai berdasarkan Kriteria Mutu Air Peraturan Pemerintah 82/2001 Kelas II <i>Range of River Water Quality Status Pursuant to Water Quality Criteria Regulation Governemnt 82/2001 Class II</i>
(1)	(2)	(3)
Air Sumur/Well Water		
1. Mendawai	1	-
2. Natai Sedawak	1	-
3. Padang	1	-
Air Laut/Sea Water		
1. Pantai Citra/Citra Beach	1	-
2. Pantai Tanjung Nipah/Tanjung Nipah Beach	1	-
Air Sungai/River Water		
1. Sungai Jelai/Jelai River	3	memenuhi baku mutu - cemar ringan <i>meet quality standards - lightly polluted</i>
2. Sungai Riam/Riam River	-	...
3. Sungai Bila/Bila River	2	memenuhi baku mutu - cemar ringan <i>meet quality standards - lightly polluted</i>
4. Sungai Mapam/Mapam River	3	memenuhi baku mutu - cemar ringan <i>meet quality standards - lightly polluted</i>

Catatan/Note: ...

Sumber/Source: Dinas Lingkungan Hidup Kabupaten Sukamara/Environmental Office of Sukamara Regency

Tabel
Table 1.1.6.

Jarak Menuju Ibukota Kabupaten/Kota di Provinsi Kalimantan Tengah dari Kabupaten Sukamara, 2022
Distance to Regency/City Capital in Central Kalimantan Province from Sukamara Regency, 2022

Kabupaten/Kota Regency/Municipality	Jarak Distance (km)
(1)	(2)
<i>Kabupaten/Regency</i>	
1. Kotawaringin Barat	112
2. Kotawaringin Timur	459
3. K a p u a s	828
4. Barito Selatan	1197
5. Barito Utara	1291
6. Sukamara	-
7. Lamandau	136
8. Seruyan	689
9. Katingan	598
10. Pulang Pisau	784
11. Gunung Mas	866
12. Barito Timur	1104
13. Murung Raya	1388
<i>Kota/Municipality</i>	
14. Palangka Raya	686

Catatan/Note: ...

Sumber/Source: Dinas Perhubungan Kabupaten Sukamara/Transportation Office of Sukamara Regency

1.2. KEADAAN IKLIM CLIMATE CONDITION

Tabel 1.2.1. Pengamatan Unsur Iklim Menurut Bulan
Table 1.2.1. Observation of Climate Elements By Months at Iskandar
Meteorological Station, 2022

Bulan Month	Suhu/Temperature (°C)			Kelembaban/Humidity (%)		
	Minimum	Rata-rata Average	Maksimum Maximum	Minimum	Rata-rata Average	Maksimum Maximum
(1)	(2)	(3)	(4)	(5)	(6)	(7)
Januari/January	21,8	26,6	35,0	50,0	85,1	100,0
Februari/February	22,0	26,4	35,2	47,0	85,9	100,0
Maret/March	20,9	27,0	35,0	47,0	85,3	100,0
April/April	21,2	27,0	35,8	51,0	85,4	100,0
Mei/May	22,2	27,4	35,8	46,0	85,6	100,0
Juni/June	22,4	26,4	34,0	53,0	87,3	100,0
Juli/July	21,6	26,6	34,2	47,0	86,1	100,0
Agustus/August	21,0	26,6	34,0	53,0	85,4	100,0
September/September	21,6	26,4	33,6	53,0	86,6	100,0
Oktober/October	21,0	26,2	33,8	50,0	89,0	100,0
November/November	21,0	26,7	34,1	51,0	86,5	100,0
Desember/December	21,8	26,7	33,7	49,0	84,2	100,0

Lanjutan Tabel/*Continued Table* 1.2.1

Bulan Month	Kecepatan Angin (knot) Wind Velocity (knot)			Tekanan Udara/Atmospheric Pressure (mb)		
	Minimum	Rata-rata Average	Maksimum Maximum	Minimum	Rata-rata Average	Maksimum Maximum
(1)	(8)	(9)	(10)	(11)	(12)	(13)
Januari/January	-	2,6	12,0	1 002,3	1 006,6	1 010,4
Februari/February	-	2,2	24,0	1 000,5	1 006,0	1 009,8
Maret/March	-	2,0	14,0	1 000,7	1 005,6	1 010,1
April/April	-	2,1	14,0	1 001,3	1 005,8	1 010,2
Mei/May	-	1,9	14,0	1 001,6	1 005,8	1 010,2
Juni/June	-	2,0	12,0	1 002,1	1 006,2	1 009,3
Juli/July	-	2,4	14,0	1 001,8	1 006,0	1 010,0
Agustus/August	-	3,0	16,0	1 002,3	1 006,3	1 010,2
September/September	-	2,4	15,0	1 001,6	1 007,1	1 012,1
Oktober/October	-	2,0	15,0	1 001,8	1 006,7	1 012,7
November/November	-	2,3	25,0	1 001,4	1 006,3	1 010,8
Desember/December	-	2,6	25,0	1 000,2	1 005,4	1 011,6

Lanjutan Tabel/*Continued Table 1.2.1*

Bulan Month	Jumlah Curah Hujan Number of Precipitation (mm)	Jumlah Hari Hujan (hari) Number of Rainy Days (days)	Penyinaran Matahari Duration of Sunshine (jam/hours)
(1)	(14)	(15)	(16)
Januari/ <i>January</i>	268,9	20,0	5,0
Februari/ <i>February</i>	276,6	21,0	4,3
Maret/ <i>March</i>	244,3	24,0	5,6
April/ <i>April</i>	255,8	18,0	5,7
Mei/ <i>May</i>	215,8	17,0	5,0
Juni/ <i>June</i>	440,6	21,0	5,8
Juli/ <i>July</i>	323,0	20,0	5,5
Agustus/ <i>August</i>	175,2	19,0	6,2
September/ <i>September</i>	469,9	24,0	4,5
Oktober/ <i>October</i>	515,7	29,0	4,5
November/ <i>November</i>	323,7	24,0	5,1
Desember/ <i>December</i>	259,9	18,0	4,3

Catatan/*Note*: *Calm* adalah kecepatan angin mendekati nol/*Calm is wind velocity close to zero*

Sumber/*Source*: Badan Meteorologi, Klimatologi, dan Geofisika/*Meteorological, Climatological, and Geophysical Agency*

Tabel
Table 1.2.2.

Pengamatan Unsur Iklim di Stasiun Pengamatan Badan Meteorologi Klimatologi dan Geofisika (BMKG) di Kabupaten Sukamara, 2022
Observation of Climate Elements at the Meteorology, Climatology and Geophysics Agency Station in Sukamara Regency, 2022

Bulan Month	Jumlah Curah Hujan (mm) Number of Precipitation (mm)		
	Pos Hujan Jelai Jelai Rain Post	Pos Hujan Sukamara Sukamara Rain Post	Pos Hujan Balai Riam Balai Riam Rain Post
(1)	(2)	(3)	(4)
Januari/January	197,0	88,0	79,0
Februari/February	339,0	314,0	314,0
Maret/March	330,0	339,0	339,0
April/April	98,0	191,0	191,0
Mei/May	221,0	114,0	114,0
Juni/June	387,0	500,0	500,0
Juli/July	196,0	374,0	374,0
Agustus/August	336,0	282,0	282,0
September/September	425,0	533,0	533,0
Oktober/October	308,0	366,0	366,0
November/November	295,0	341,0	341,0
Desember/December	221,0	397,0	397,0
Rata-rata/Average	279,0	320,0	319,0

Lanjutan Tabel/Continued Table 1.2.2

Bulan Month	Jumlah Hari Hujan (hari) Number of Rainy Days (day)		
	Pos Hujan Jelai Jelai Rain Post	Pos Hujan Sukamara Sukamara Rain Post	Pos Hujan Balai Riam Balai Riam Rain Post
(1)	(5)	(6)	(7)
Januari/January	19	16	7
Februari/February	19	17	11
Maret/March	21	16	11
April/April	12	7	12
Mei/May	13	16	13
Juni/June	23	19	14
Juli/July	20	10	9
Agustus/August	17	14	6
September/September	21	18	18
Oktober/October	26	21	16
November/November	18	16	14
Desember/December	22	14	6
Rata-rata/Average	19	15	11

Catatan/Note: ...

Sumber/Source: Badan Meteorologi, Klimatologi, dan Geofisika - Stasiun Meteorologi Klas I Tjilik Riwut Palangka Raya/Meteorology, Climatology, and Geophysics Agency-Tjilik Riwut Meteorology Station of Palangka Raya



PNS


Perempuan di Kabupaten Sukamara

2022

PNS Kabupaten
Sukamara adalah
perempuan

of Sukamara Regency civil servants were female

46,82%



Jabatan Fungsional Guru
adalah PNS Perempuan

Certain Functional Positions for teachers were female

Jabatan Fungsional Medis
adalah PNS Perempuan

Certain Functional Positions in the Medical Field were female

52,11%

Sumber/Source

PENJELASAN TEKNIS

1. Pada tanggal 10 April 2002, Kabupaten Kotawaringin Barat resmi memekarkan 2 kabupaten, yaitu Kabupaten Lamandau dan Kabupaten Sukamara.
2. Bupati pertama Kabupaten Sukamara dipimpin oleh Drs. H. Nawawi Mahmuda. Kabupaten Sukamara baru mengalami tiga kali pergantian jabatan bupati. Bupati yang menjabat saat ini adalah Windu Subagio yang terpilih langsung melalui pemilihan umum kepala daerah tahun 2018 dan telah resmi menjabat sejak 24 September 2018.
3. Untuk mendukung penyelenggaraan kegiatan statistik, BPS menetapkan kode dan nama wilayah kerja statistik. Penetapan dituangkan dalam Peraturan Kepala Badan Pusat Statistik Nomor 29 Tahun 2018 tanggal 15 Januari 2018 tentang Perubahan Atas Peraturan Kepala Badan Pusat Statistik Nomor 55 Tahun 2017 tentang Kode dan Nama Wilayah Kerja Statistik Tahun 2017. Sampai dengan Desember 2018, wilayah kerja statistik di Kabupaten Sukamara meliputi 5 kecamatan, 3 kecamatan, dan 29 desa.
4. Dewan Perwakilan Rakyat Daerah (DPRD) merupakan lembaga perwakilan rakyat yang dipilih langsung oleh rakyat daerah

TECHNICAL NOTES

1. *On April 10th, 2002, Kotawaringin Barat officially split into two regencies, those are Lamandau Regency and Sukamara Regency.*
2. *The First regent of the Sukamara Regency led by Drs. H. Nawawi Mahmuda. Sukamara Regency had only three changes of regents. Windu Subagio is currently responsible regent directly elected through public election of regional heads in 2018 and has been officially reins since September 24th, 2018.*
3. *In collecting statistical data, BPS-Statistics of Indonesia has set codes and names of all regional levels where the data collection was collected. It stipulated in Chief Statistician Regulation Number 29 of 2018, January 15th, 2018, as a revision of Chief Statistician Regulation Number 55 of 2017 on Code and Name of Regional Level of Data Collection. Until December 2018, the regions of statistical data collection in the Sukamara Regency has comprised five sub-district, three wards, and 29 villages.*
4. *Regional Representatives Council is a local people's representative institution which is chosen directly in public election and carry out*

dan melaksanakan fungsi-fungsi tertentu.

5. Data keuangan daerah yang disajikan meliputi data anggaran pendapatan dan belanja daerah (APBD) yang bersumber dari Badan Pengelola Keuangan dan Aset Daerah.

local government functions

5. *Data of regional finance published included revenue and expenditure government budget sourced from Regional Revenue Service, Sukamara Regency.*

<https://sukamarakab.bps.go.id>

ULASAN**DESCRIPTION****Wilayah Administratif**

Sampai saat ini, Kabupaten Sukamara terdiri dari 5 (lima) kecamatan dengan 3 (tiga) kelurahan dan 29 desa. Dewan Perwakilan Rakyat Daerah Jumlah wakil rakyat yang duduk di Lembaga legislatif, yaitu Dewan Perwakilan Rakyat Daerah (DPRD) sebanyak 20 orang, dengan 15 orang laki-laki dan 5 (lima) orang perempuan. Secara organisasi, lembaga wakil rakyat tahun ini terdiri dari 10 fraksi. Fraksi Hati Nurani Rakyat merupakan fraksi terbesar dengan anggota sebanyak 4 (empat) orang.

Sumber Daya Manusia

Pada tahun 2022 terdapat sebanyak 1.964 Pegawai Negeri Sipil di lingkungan Pemerintahan Daerah Kabupaten Sukamara. Sebagian besar didominasi oleh pegawai negeri yang memiliki tingkat Pendidikan Sarjana/Doctor/Ph.D sebesar 65,58 persen dan DIII sebesar 23,77 persen. Golongan terbanyak PNS di Kabupaten Sukamara berada di Golongan III pada tahun 2022, yaitu sebanyak 1.329 orang, yang pada golongan ini jumlah laki-laki adalah 156 orang, lebih banyak dibandingkan perempuan yang berjumlah 904 orang.

Kuangan Pemerintah

Jumlah pendapatan asli daerah Kabupaten Sukamara pada tahun 2022 meningkat menjadi 38,9 miliar rupiah dari sebelumnya 37,3 miliar

Administrative Area

Nowadays, Sukamara Regency still consists of 5 (five) subdistricts with 3 (three) urban villages and 29 villages. There are 32 villages/urban villages classified as Self-Developing. Regional House of Representative Sukamara Regency's Regional House of Representatives (DPRD) has 20 members with 15 men and 5 (five) women. In an organizational structure, the Sukamara Regency's House of Representatives (DPRD) consists of 10 fractions. Partai Hati Nurani Rakyat was the faction with the most member, about 4 (four) members.

Human Resources

In 2022, the number of government employees in the Local Government of Sukamara Regency was 1,964 people. Most of them held a Bachelor's degree for about 65.58 percent, then the Associate degree amount to 23.77 percent. Most civil servants in the Sukamara Regency in 2022 were range III with 1,329 people; which in this range was dominated by men with 156 more than women, which is 904 women.

Government Finance

The numbers of Regional original local government revenue of the Sukamara Regency in 2022 increased to 38,9 billion rupiahs from 37.38 billion

rupiah di tahun 2019. Realisasi belanja daerah pada tahun 2022 didominasi oleh belanja pegawai sebesar 151,7 miliar rupiah. Namun, angka tersebut merupakan angka unaudited.

Pemilihan Umum

Pada 2022, KPU Sukamara mencatat rekapitulasi Daftar Pemilih Tetap (DPT) Pemilihan Umum berjumlah 36.777 orang dengan 51,74 persen diantaranya adalah laki-laki atau 19.029 jiwa.

rupiahs in 2019. Actual expenditures of the Sukamara Regency government in 2022 dominated with personnel expenditures for 151,7 billion rupiahs. However, this number is unaudited.

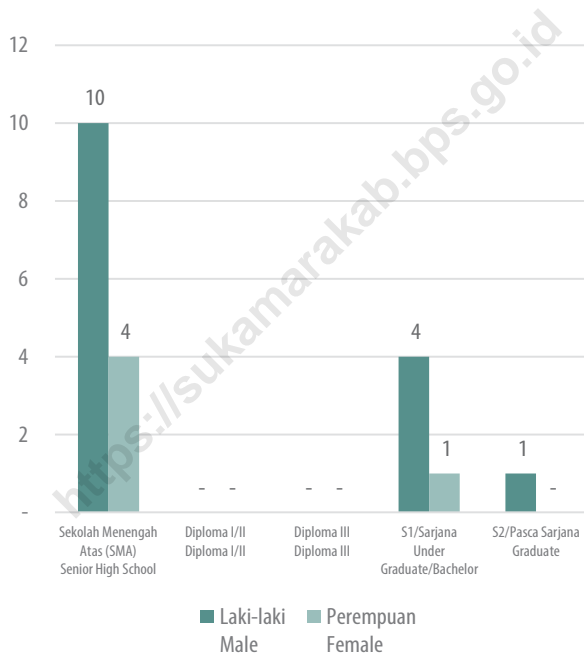
General Election

In 2022, KPU Sukamara recorded the Final Voters List (DPT) for about 36,777 people with 51,74 percent of it was men or about 19,029 people.

<https://sukamarakab.bps.go.id/>

Gambar 2.1
Figures

Jumlah Anggota Dewan Perwakilan Rakyat Daerah Menurut Tingkat Pendidikan dan Jenis Kelamin di Kabupaten Sukamara, 2022
Number of Regional House of Representatives' Members by Educational Attainment and Sex in Sukamara Regency, 2022



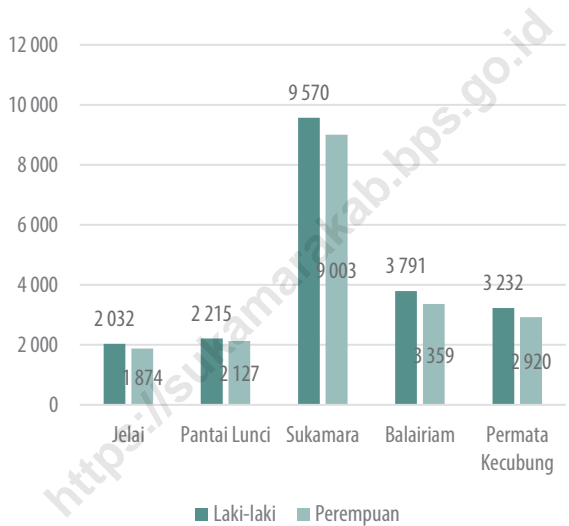
Catatan/Note: ...

Sumber/Source: Sekretariat Dewan Perwakilan Rakyat Daerah Kabupaten Sukamara/*Regional House of Representatives Secretariat of Sukamara Regency*

Gambar 2.2
Figures

Jumlah Penduduk yang Terdaftar dan Menggunakan Hak Pilih dalam Pemilihan Gubernur dan Wakil Gubernur Provinsi Kalimantan Tengah di Kabupaten Sukamara, 2022

Number of Registered Population and Used The Suffrage in the Election of the Governor and Deputy Governor of Central Kalimantan Province in Sukamara Regency, 2022



Catatan/Note: ...

Sumber/Source : Komisi Pemilihan Umum Kabupaten Sukamara/General Elections Commission of Sukamara Regency

2.1. WILAYAH ADMINISTRATIF ADMINISTRATIVE AREA

Tabel 2.1.1. Jumlah Kecamatan di Kabupaten Sukamara, 2018–2022
Number of Villages¹/Kelurahan by Subdistrict in Sukamara Regency, 2018–2022

Kecamatan Subdistrict	2018	2019	2020	2021	2022
(1)	(2)	(3)	(4)	(5)	(6)
Jelai	5	5	5	5	5
Pantai Lunci	4	4	4	4	4
Sukamara	8	8	8	8	8
Balai Riam	8	8	8	8	8
Permata Kecubung	7	7	7	7	7
Sukamara	32	32	32	32	32

Catatan/Note: ¹ Termasuk kelurahan dan Unit Permukiman Transmigrasi (UPT)/Include Transmigration Settlement Unit

Sumber/Source: Peraturan Kepala Badan Pusat Statistik Nomor 29 Tahun 2018 Tanggal 15 Januari 2018 tentang Perubahan Atas Peraturan Kepala Badan Pusat Statistik Nomor 55 Tahun 2017 tentang Kode dan Nama Wilayah Kerja Statistik Tahun 2017
Chief Statistician Regulation Number 29/2018, January 15 2018, as a revision of Chief Statistician Regulation Number 55 of 2017 on Code and Name of Regional Level of Data Collection.

2.2. SUMBER DAYA MANUSIA HUMAN RESOURCES

Tabel 2.2.1. Jumlah Rakyat Jumlah Daerah Anggota Menurut Partai Dewan Perwakilan
Table 2.2.1. Jumlah Rakyat Jumlah Daerah Anggota Menurut Partai Dewan Perwakilan
dan Jenis Kelamin di Kabupaten Sukamara, 2022
Number of Regional House of Representatives' Members by Political Parties and Sex in Sukamara Regency, 2022

Partai Politik <i>Political Parties</i>	Laki-laki <i>Male</i>	Perempuan <i>Female</i>	Jumlah <i>Total</i>
(1)	(2)	(3)	(4)
Partai Hati Nurani Rakyat	2	2	4
Partai Golongan Karya	2	1	3
Partai Nasional Demokrat	1	-	1
Partai Kebangkitan Bangsa	2	-	2
Partai Gerakan Indonesia Raya	2	-	2
Partai Persatuan Pembangunan	1	1	2
Partai Amanat Nasional	1	1	2
Partai Demokrasi Indonesia Perjuangan	1	-	1
Partai Persatuan Indonesia	2	-	2
Partai Demokrat	1	-	1
Sukamara	15	5	20

Catatan/Note: ...

Sumber/Source: Sekretariat Dewan Perwakilan Rakyat Daerah Kabupaten Sukamara/*Regional House of Representatives Secretariat of Sukamara Regency*

Tabel 2.2.2. Jumlah Anggota Dewan Perwakilan Rakyat Daerah Menurut Fraksi dan Komisi di Kabupaten Sukamara, 2022
Number of Regional House of Representatives' Members by Fraction and Commission in Sukamara Regency, 2022

Fraksi Fraction	Komisi/Commission			Pimpinan Dewan Chairman of the Board	Jumlah Total
	I	II	III		
(1)	(2)	(3)	(4)	(5)	(6)
Hati Nurani Rakyat	2	-	1	1	4
Golongan Karya	-	1	1	1	3
Nasional Demokrat	-	1	-	-	1
Gerakan Indonesia Raya	-	1	-	1	2
Partai Amanat Nasional	1	-	1	-	2
Partai Persatuan Pembangunan	2	-	-	-	2
Partai Demokrasi Indonesia Perjuangan	-	1	-	-	1
Partai Persatuan Indonesia	1	-	1	-	2
Demokrat	-	1	-	-	1
Partai Kebangkitan Bangsa	-	1	1	-	2
Jumlah/Total	6	6	5	3	20

Catatan/Note: ...

Sumber/Source: Sekretariat Dewan Perwakilan Rakyat Daerah Kabupaten Sukamara/Regional House of Representatives Secretariat of Sukamara Regency

Tabel 2.2.3. Jumlah Anggota Dewan Perwakilan Rakyat Daerah Menurut Tingkat Pendidikan dan Jenis Kelamin di Kabupaten Sukamara, 2022
Number of Regional House of Representatives' Members by Educational Attainment and Sex in Sukamara Regency, 2022

Tingkat Pendidikan <i>Educational Attainment</i>	Jenis Kelamin/Sex		
	Laki-laki <i>Male</i>	Perempuan <i>Female</i>	Jumlah <i>Total</i>
(1)	(2)	(3)	(4)
Sekolah Menengah Atas (SMA) <i>Senior High School</i>	10	4	14
Diploma I/II <i>Diploma I/II</i>	-	-	-
Diploma III <i>Diploma III</i>	-	-	-
S1/Sarjana <i>Under Graduate/Bachelor</i>	4	1	5
S2/Pasca Sarjana <i>Graduate</i>	1	-	1
Jumlah/Total	15	5	20

Catatan/Note: ...

Sumber/Source: Sekretariat Dewan Perwakilan Rakyat Daerah Kabupaten Sukamara/*Regional House of Representatives Secretariat of Sukamara Regency*

Tabel
Table 2.2.4.

Jumlah Keputusan Dewan Perwakilan Rakyat Daerah Menurut Jenis Keputusan di Kabupaten Sukamara, 2017-2022
Number of Decision of Regional House of Representatives by Type of Decision in Sukamara Regency, 2017-2022

Jenis Keputusan Type of Decisions	2017	2018	2019	2020	2022
(1)	(2)	(3)	(4)	(5)	(6)
Peraturan Daerah <i>Regional Regulation</i>	13	11	10	2	15
Keputusan DPRD <i>Regional House of Representative Decisions</i>	14	12	13	4	5
Keputusan Pimpinan DPRD <i>Decisions of Head of Regional House of Representatives</i>	3	1	5	2	3
Keputusan Badan Musyawarah <i>Deliberative Committee Decisions</i>	3	3	3	3	3
Keputusan Badan Anggaran <i>Budget Committee Decisions</i>	-	-	-	-	3
Panitia Urusan Rumah Tangga <i>Household Committee</i>	-	-	-	-	-
Jumlah/Total	33	27	31	11	29

Catatan/Note: ...

Sumber/Source: Sekretariat Dewan Perwakilan Rakyat Daerah Kabupaten Sukamara/*Regional House of Representatives Secretariat of Sukamara Regency*

Tabel 2.2.5. Jumlah Rapat Dewan Perwakilan Rakyat Daerah Jenis Rapat di Kabupaten Sukamara, 2022
Number of Regional House of Representatives Meeting by Type of Meetings in Sukamara Regency, 2022

Jenis Rapat <i>Type of Meetings</i>	Jumlah Rapat <i>The Number of Meetings</i>
(1)	(2)
Rapat Paripurna/ <i>Plenary Meetings</i>	31
Rapat Komisi I/ <i>First Committee Meetings</i>	12
Rapat Komisi II/ <i>Second Committee Meetings</i>	12
Rapat Komisi III/ <i>Third Committee Meetings</i>	12
Rapat Fraksi/ <i>Fraction Meetings</i>	1
Rapat Panitia/ <i>Committee Meetings</i>	-
Rapat Kerja/ <i>Work Meetings</i>	-
Rapat Gabungan/ <i>Composite Meetings</i>	11
Rapat Koordinasi Pimpinan/ <i>Leaders Coordination Meetings</i>	-
Rapat Pimpinan Dewan/ <i>Council Leaders Meetings</i>	1
Rapat Badan Kehormatan/ <i>Honor Committee Meetings</i>	-
Jumlah/Total	80

Catatan/Note: ...

Sumber/Source: Sekretariat Dewan Perwakilan Rakyat Daerah Kabupaten Sukamara/*Regional House of Representatives Secretariat of Sukamara Regency*

2.3. SUMBER DAYA MANUSIA HUMAN RESOURCES

Tabel 2.3.1. Jumlah Pegawai Negeri Sipil pada Instansi Daerah Menurut Jabatan dan Jenis Kelamin di Kabupaten Sukamara, Desember 2021 dan Desember 2022
Number of Civil Servants in Regional Agencies by Occupation and Sex in Sukamara Regency, Desember 2022 dan Desember 2022

Jabatan <i>Occupation</i>	2021		Jumlah <i>Total</i>
	Laki-laki <i>Male</i>	Perempuan <i>Female</i>	
(1)	(2)	(3)	(4)
Jabatan Pimpinan Tinggi Utama <i>Senior Executives</i>	-	-	-
Jabatan Pimpinan Tinggi Madya <i>Middle Executives</i>	-	-	-
Jabatan Pimpinan Tinggi Pratama <i>Junior Executives</i>	22	2	24
Administrator/Administrator	74	27	101
Pengawas/Supervisor	193	106	299
Eselon V/5th Echelon	1	-	1
Jabatan Fungsional Dosen <i>Certain Functional Position for Lecturer</i>	-	-	-
Jabatan Fungsional Guru <i>Certain Functional Position for Teacher</i>	261	292	553
Jabatan Fungsional Medis <i>Certain Functional Position for Medical Field</i>	62	144	206
Jabatan Fungsional Teknis <i>Certain Functional Position for Technical Field</i>	38	12	50
Jabatan Fungsional Umum/Pelaksana <i>General Functional Position</i>	409	321	730
Jumlah/Total	1 060	904	1 964

Lanjutan Tabel/Continued Table 2.3.1

Jabatan Occupation	2022		
	Laki-laki Male	Perempuan Female	Jumlah Total
(1)	(2)	(3)	(4)
Jabatan Pimpinan Tinggi Utama <i>Senior Executives</i>	-	-	-
Jabatan Pimpinan Tinggi Madya <i>Middle Executives</i>	-	-	-
Jabatan Pimpinan Tinggi Pratama <i>Junior Executives</i>	25	4	29
Administrator/Administrator	73	27	100
Pengawas/Supervisor	88	50	138
Eselon V/5th Echelon	-	-	-
Jabatan Fungsional Dosen <i>Certain Functional Position for Lecturer</i>	-	-	-
Jabatan Fungsional Guru <i>Certain Functional Position for Teacher</i>	295	321	616
Jabatan Fungsional Medis <i>Certain Functional Position for Medical Field</i>	95	209	304
Jabatan Fungsional Teknis <i>Certain Functional Position for Technical Field</i>	129	66	195
Jabatan Fungsional Umum/Pelaksana <i>General Functional Position</i>	359	260	619
Jumlah/Total	1 064	937	2 001

Catatan/Note: ...

Sumber/Source: Badan Kepegawaian Negara (BKN)/National Civil Service Agency

Tabel
Table 2.3.2.

Jumlah Pegawai Negeri Sipil pada Instansi Daerah Menurut Tingkat Pendidikan dan Jenis Kelamin di Kabupaten Sukamara, Desember 2021 dan Desember 2022
Number of Civil Servants in Regional Agencies by Educational Level and Sexin Sukamara Regency, December 2021 and December 2022

Tingkat Pendidikan <i>Educational Level</i>	2021		
	Laki-laki <i>Male</i>	Perempuan <i>Female</i>	Jumlah <i>Total</i>
(1)	(2)	(3)	(4)
Sekolah Dasar <i>Primary School</i>	4	-	4
Sekolah Menengah Pertama (SMP) <i>Junior High School</i>	9	-	9
Sekolah Menengah Atas (SMA) <i>Senior High School</i>	150	44	194
Diploma I/Akta I <i>Diploma I/Akta I</i>	1	1	2
Diploma II/Akta II <i>Diploma II/Akta II</i>	43	7	50
Diploma III/Akta III <i>Diploma III/Akta III</i>	154	263	417
Diploma IV/Akta IV <i>Diploma IV/Akta IV</i>	19	17	36
S1/Sarjana <i>Under Graduate/Bachelor</i>	639	547	1 186
S2/Pasca Sarjana <i>Graduate</i>	41	25	66
S3/Doktor/Ph.D <i>Post Graduate</i>	-	-	-
Jumlah/Total	1 060	904	1 964

Catatan/Note: ...

Sumber/Source: Badan Kepegawaian Negara (BKN)/National Civil Service Agency

Lanjutan Tabel/*Continued Table 2.3.2*

Tingkat Pendidikan <i>Educational Level</i>	2022		
	Laki-laki <i>Male</i>	Perempuan <i>Female</i>	Jumlah <i>Total</i>
(1)	(2)	(3)	(4)
Sekolah Dasar <i>Primary School</i>	3	-	3
Sekolah Menengah Pertama (SMP) <i>Junior High School</i>	9	-	9
Sekolah Menengah Atas (SMA) <i>Senior High School</i>	140	42	182
Diploma I/Akta I <i>Diploma I/Akta I</i>	-	1	1
Diploma II/Akta II <i>Diploma II/Akta II</i>	36	6	42
Diploma III/Akta III <i>Diploma III/Akta III</i>	156	256	412
Diploma IV/Akta IV <i>Diploma IV/Akta IV</i>	20	18	38
S1/Sarjana <i>Under Graduate/Bachelor</i>	652	572	1 224
S2/Pasca Sarjana <i>Graduate</i>	48	42	90
S3/Doktor/Ph.D <i>Post Graduate</i>	-	-	-
Jumlah/Total	1 064	937	2 001

Catatan/Note: ...

Sumber/Source: Badan Kepegawaian Negara (BKN)/National Civil Service Agency

Tabel
Table 2.3.3.

Jumlah Pegawai Negeri Sipil pada Instansi Daerah Menurut Tingkat Kepangkatan dan Jenis Kelamin di Kabupaten Sukamara, Desember 2022 dan Desember 2022
Number of Civil Servants in Regional Agencies by Hierarchy and Sex in Sukamara Regency, December 2021 and December 2022

Pangkat/Golongan/Ruang Hierarchy		2021		
		Laki-laki Male	Perempuan Female	Jumlah Total
(1)		(2)	(3)	(4)
Golongan I/Range I		8	1	9
1. I/A	(Juru Muda/Junior Clerk)	-	-	-
2. I/B	(Juru Muda Tingkat I/First Class Junior Clerk)	1	-	1
3. I/C	(Juru/Clerk)	1	-	1
4. I/D	(Juru Tingkat I/First Class Clerk)	6	1	7
Golongan II/Range II		182	153	335
5. II/A	(Pengatur Muda/Junior Supervisor)	8	2	10
6. II/B	(Pengatur Muda Tingkat I/First Class Junior Supervisor)	14	3	17
7. II/C	(Pengatur/Supervisor)	86	98	184
8. II/D	(Pengatur Tingkat I/First Class Supervisor)	74	50	124
Golongan III/Range III		680	649	1 329
9. III/A	(Penata Muda/Junior Superintendent)	209	171	380
10. III/B	(Penata Muda Tingkat I/First Class Junior Superintendent)	148	173	321
11. III/C	(Penata/Superintendent)	177	198	375
12. III/D	(Penata Tingkat I/First Class Superintendent)	146	107	253
Golongan IV/Range IV		190	101	291
13. IV/A	(Pembina/Administrator)	115	62	177
14. IV/B	(Pembina Tingkat I/First Class Administrator)	60	38	98
15. IV/C	(Pembina Utama Muda/Junior Administrator)	15	1	16
16. IV/D	(Pembina Utama Madya/Middle Administrator)	-	-	-
17. IV/E	(Pembina Utama/Senior Administrator)	-	-	-
Jumlah/Total		1 060	904	1 964

Lanjutan Tabel/Continued Table 2.3.3

Pangkat/Golongan/Ruang Hierarchy		2022		
		Laki-laki Male	Perempuan Female	Jumlah Total
(1)		(5)	(6)	(7)
Golongan I/Range I		6	1	7
1. I/A	(Juru Muda/Junior Clerk)	-	-	-
2. I/B	(Juru Muda Tingkat I/First Class Junior Clerk)	-	-	-
3. I/C	(Juru/Clerk)	2	-	2
4. I/D	(Juru Tingkat I/First Class Clerk)	4	1	5
Golongan II/Range II		152	131	283
5. II/A	(Pengatur Muda/Junior Supervisor)	7	4	11
6. II/B	(Pengatur Muda Tingkat I/First Class Junior Supervisor)	17	3	20
7. II/C	(Pengatur/Supervisor)	66	72	138
8. II/D	(Pengatur Tingkat I/First Class Supervisor)	62	52	114
Golongan III/Range III		731	700	1 431
9. III/A	(Penata Muda/Junior Superintendent)	231	172	403
10. III/B	(Penata Muda Tingkat I/First Class Junior Superintendent)	140	186	326
11. III/C	(Penata/Superintendent)	176	198	374
12. III/D	(Penata Tingkat I/First Class Superintendent)	184	144	328
Golongan IV/Range IV		175	105	280
13. IV/A	(Pembina/Administrator)	95	61	156
14. IV/B	(Pembina Tingkat I/First Class Administrator)	62	43	105
15. IV/C	(Pembina Utama Muda/Junior Administrator)	18	1	19
16. IV/D	(Pembina Utama Madya/Middle Administrator)	-	-	-
17. IV/E	(Pembina Utama/Senior Administrator)	-	-	-
Jumlah/Total		1 064	937	2 001

Catatan/Note: ...

Sumber/Source: Badan Kepegawaian Negara (BKN)/National Civil Service Agency

Tabel
Table 2.3.4.

Jumlah Pegawai Negeri Sipil pada Instansi Daerah Menurut Masa Kerja dan Jenis Kelamin di Kabupaten Sukamara, Desember 2021 dan Desember 2022
Number of Civil Servants in Regional Agencies by Years of Services and Sex in Sukamara Regency, December 2021 and December 2022

Masa Kerja Years of Service	2021			2022		
	Laki-laki Male	Perempuan Female	Jumlah Total	Laki-laki Male	Perempuan Female	Jumlah Total
(1)	(2)	(3)	(4)	(5)	(6)	(7)
0-5	226	211	437	243	231	474
6-10	356	373	729	317	326	643
11-15	279	229	508	291	274	565
16-20	130	56	186	142	72	214
21-25	46	26	72	44	26	70
26-30	21	9	30	26	8	34
>30	2	-	2	1	-	1
Jumlah/Total	1 060	904	1 964	1 064	937	2 001

Catatan/Note: ...

Sumber/Source: Badan Kepegawaian Negara (BKN)/National Civil Service Agency

Tabel 2.3.5. Jumlah Pegawai Negeri Sipil pada Instansi Daerah Menurut Masa Kerja dan Jenis Kelamin di Kabupaten Sukamara, Desember 2021
Number of Civil Servants in Regional Agencies by Years of Services and Sex in Sukamara Regency, December 2021

Kelompok Umur <i>Age Group</i>	2021		
	Laki-laki <i>Male</i>	Perempuan <i>Female</i>	Jumlah <i>Total</i>
(1)	(2)	(3)	(4)
20-30	88	126	214
30-40	390	416	806
40-50	368	284	652
50-60	212	78	290
>60	2	-	2
Jumlah/Total	1 060	904	1 964

Catatan/Note: ...

Sumber/Source: Badan Kepegawaian Negara (BKN)/National Civil Service Agency

Tabel 2.3.6. Jumlah Pegawai Negeri Sipil pada Instansi Daerah Menurut Kelompok Umur dan Jenis Kelamin di Kabupaten Sukamara, Desember 2022
Number of Civil Servants in Regional Agencies by Age Group and Sex in Sukamara Regency, December 2022

Kelompok Umur <i>Age Group</i>	2022		
	Laki-laki <i>Male</i>	Perempuan <i>Female</i>	Jumlah <i>Total</i>
(1)	(2)	(3)	(4)
18-20	1	-	1
21-30	97	124	221
31-40	365	416	781
41-50	379	307	686
51-60	221	90	311
>60	1	-	1
Jumlah/Total	1 064	937	2 001

Catatan/Note: ...

Sumber/Source: Badan Kepegawaian Negara (BKN)/National Civil Service Agency

Tabel 2.3.7. Jumlah Pegawai Negeri Sipil pada Instansi Daerah Menurut Jenis Kepegawaian dan Jenis Kelamin di Kabupaten Sukamara, Desember 2021 dan Desember 2022
Number of Civil Servants in Regional Agencies by Type of Employment and Sex in Sukamara Regency, December 2021 and December 2022

Jenis Kepegawaian Type of Employment	2021			2022		
	Laki-laki Male	Perempuan Female	Jumlah Total	Laki-laki Male	Perempuan Female	Jumlah Total
(1)	(2)	(3)	(4)	(5)	(6)	(7)
PNS Daerah Kabupaten/Kota yang Bekerja pada Kabupaten/Kota <i>Civil Servants of the Regency/Municipality who Work in the Regency/Municipality</i>	1 059	904	1 963	1 062	936	1 998
PNS Pusat yang Bekerja pada Departemen/Lembaga <i>Central Civil Servants who Work in the Departements/Institutions</i>	1	-	1	2	1	3
Jumlah/Total	1 060	904	1 964	1 064	937	2 001

Catatan/Note: ...

Sumber/Source: Badan Kepegawaian Negara (BKN)/National Civil Service Agency

Tabel 2.3.8. Jumlah Pegawai Negeri Sipil pada Instansi Daerah Menurut Dinas/Instansi Pemerintah dan Golongan di Kabupaten Sukamara, Desember 2022
Number of Civil Servants in Regional Agencies by Government Agencies/Services and Classes in Sukamara Regency, December 2022

Dinas/Instansi Pemerintah Agency/Government Institution	Gol I 1st Group	Gol II 2nd Group	Gol III 3rd Group	Gol IV 4th Group	Jumlah Total
(1)	(2)	(3)	(4)	(5)	(6)
1 Sekretariat Daerah/ <i>Administration Regional Secretariat</i>	-	10	59	12	81
2 Sekretariat DPRD/ <i>Regional House of Representatives Secretariat</i>	-	5	15	4	24
3 Inspektorat Daerah/ <i>Regional Inspectorate</i>	-	-	22	8	30
4 Badan Kepegawaian dan Pengembangan Sumber Daya Manusia/ <i>Personnel Agency and Human Resources Development Agency</i>	-	4	20	3	27
5 Badan Pengelola Keuangan dan Aset Daerah/ <i>Financial Management and Regional Assets Agency</i>	-	5	44	4	53
6 Badan Perencanaan Pembangunan Daerah/ <i>Regional Planning and Development Agency</i>	-	1	19	6	26
7 Badan Kesatuan Bangsa dan Politik/ <i>National and Political Unity Office</i>	-	2	15	4	21
8 Dinas Pendidikan dan Kebudayaan/ <i>Education and Culture Office</i>	1	11	573	157	742
9 Dinas Ketahanan Pangan dan Pertanian/ <i>Food Security and Agriculture Office</i>	-	4	53	5	62
10 Dinas Komunikasi, Informasi dan Persandian/ <i>Communication, Information, and Coding Office</i>	-	3	14	4	21
11 Dinas Lingkungan Hidup/ <i>Regional Environmental Management Office</i>	-	2	19	5	26
12 Dinas Koperasi, UKM dan Perdagangan/ <i>Cooperatives, Micro, Small and Medium Enterprises and Trade Office</i>	-	3	13	4	20

Lanjutan Tabel/*Continued Table 2.3.8*

Dinas/Instansi Pemerintah Agency/Government Institution	Gol I 1st Group	Gol II 2nd Group	Gol III 3rd Group	Gol IV 4th Group	Jumlah Total
(1)	(2)	(3)	(4)	(5)	(6)
13 Dinas Perhubungan/ <i>Transportation Office</i>	-	6	12	5	23
14 Dinas Perikanan/ <i>Fisheries Office</i>	-	3	20	4	27
15 Dinas Perpustakaan dan Kearsipan/ <i>Library and Archival Matters Office</i>	-	2	9	3	14
16 Dinas Sosial, Pemberdayaan Masyarakat Desa/ <i>Social Affairs, Village Community Empowerment Office</i>	-	2	22	3	27
17 Dinas Kepemudaan, Olahraga dan Pariwisata/ <i>Youth, Sport, and Tourism Office</i>	-	1	17	3	21
18 Dinas Pekerjaan Umum dan Penata Ruang dan Perumahan Rakyat dan Kawasan Permukiman/ <i>Public Works and Spatial Planning and Public Housing and Residential Areas Office</i>	-	15	69	5	89
19 Badan Penanggulangan Bencana Daerah/ <i>Regional Disaster Management Agency</i>	-	6	8	1	15
20 Dinas Tenaga Kerja dan Transmigrasi/ <i>Manpower and Transmigration Office</i>	-	1	14	3	18
21 Dinas Kesehatan/ <i>Health Office</i>	-	86	161	8	255
22 Dinas Kependudukan dan Pencatatan Sipil/ <i>Population Civil Registration Office</i>	1	2	9	3	15
23 Dinas Penanaman Modal dan PTSP/ <i>Regional Investment Coordinating and Integrated Services Office</i>	-	3	16	6	25
24 Dinas Pemberdayaan Perempuan dan Perlindungan Anak dan Pengendalian Penduduk dan Keluarga Berencana/ <i>Women's Empowerment and Child Protection and Population Control and Family Planning Office</i>	-	4	13	3	20

Lanjutan Tabel/*Continued Table 2.3.8*

Dinas/Instansi Pemerintah Agency/Government Institution	Gol I 1st Group	Gol II 2nd Group	Gol III 3rd Group	Gol IV 4th Group	Jumlah Total
(1)	(2)	(3)	(4)	(5)	(6)
25 Satpol PP dan Pemadam Kebakaran/ <i>Municipal Police and Firefighter</i>	-	16	9	4	29
26 Rumah Sakit Umum Daerah/ <i>Regional Public Hospital</i>	-	54	125	7	186
27 Kecamatan Sukamara/ <i>Sukamara Subdistrict</i>	-	1	14	1	16
28 Kecamatan Balai Riam/ <i>Balai Riam Subdistrict</i>	1	7	4	2	14
29 Kecamatan Permata Kecubung/ <i>Permata Kecubung Subdistrict</i>	-	9	8	1	18
30 Kecamatan Pantai Lunci/ <i>Pantai Lunci Subdistrict</i>	-	7	7	-	14
31 Kecamatan Jelai/ <i>Jelai Subdistrict</i>	3	3	10	1	17
32 Kelurahan Kuala Jelai/ <i>Jelai Ward</i>	-	2	3	-	5
33 Kelurahan Mendawai/ <i>Mendawai Ward</i>	1	3	8	-	12
34 Kelurahan Padang/ <i>Padang Ward</i>	-	-	5	-	5
Jumlah/Total	7	283	1 429	279	1 998

Catatan/Note: ...

Sumber/Source: Badan Kepegawaian dan Pengembangan Sumber Daya Manusia Kabupaten Sukamara/*Personnel Agency and Human Resources Development Agency of Sukamara Regency*

Tabel 2.3.9. Jumlah Pegawai Negeri Sipil pada Instansi Daerah Menurut Dinas/Instansi Pemerintah dan Golongan di Kabupaten Sukamara, Desember 2022
Number of Civil Servants in Regional Agencies by Government Agencies/Services and Classes in Sukamara Regency, December 2022

Dinas/Instansi Pemerintah Agency/Government Institution	2022		
	Laki-laki Male	Perempuan Female	Jumlah Total
(1)	(2)	(3)	(4)
1 Sekretariat Daerah/ <i>Administration Regional Secretariat</i>	54	27	81
2 Sekretariat DPRD/ <i>Regional House of Representatives Secretariat</i>	16	8	24
3 Inspektorat Daerah/ <i>Regional Inspectorate</i>	12	18	30
4 Badan Kepegawaian dan Pengembangan Sumber Daya Manusia/ <i>Personnel Agency and Human Resources Development Agency</i>	16	11	27
5 Badan Pengelola Keuangan dan Aset Daerah/ <i>Financial Management and Regional Assets Agency</i>	31	22	53
6 Badan Perencanaan Pembangunan Daerah/ <i>Regional Planning and Development Agency</i>	18	8	26
7 Badan Kesatuan Bangsa dan Politik/ <i>National and Political Unity Office</i>	12	9	21
8 Dinas Pendidikan dan Kebudayaan/ <i>Education and Culture Office</i>	377	365	742
9 Dinas Ketahanan Pangan dan Pertanian/ <i>Food Security and Agriculture Office</i>	40	22	62
10 Dinas Komunikasi, Informasi dan Persandian/ <i>Communication, Information, and Coding Office</i>	15	6	21
11 Dinas Lingkungan Hidup/ <i>Regional Environmental Management Office</i>	14	12	26
12 Dinas Koperasi, UKM dan Perdagangan/ <i>Cooperatives, Micro, Small and Medium Enterprises and Trade Office</i>	12	8	20

Lanjutan Tabel/*Continued Table 2.3.9*

Dinas/Instansi Pemerintah <i>Agency/Government Institution</i>	2022		
	Laki-laki <i>Male</i>	Perempuan <i>Female</i>	Jumlah <i>Total</i>
(1)	(2)	(3)	(4)
13 Dinas Perhubungan/ <i>Transportation Office</i>	19	4	23
14 Dinas Perikanan/ <i>Fisheries Office</i>	12	15	27
15 Dinas Perpustakaan dan Kearsipan/ <i>Library and Archival Matters Office</i>	10	4	14
16 Dinas Sosial, Pemberdayaan Masyarakat Desa/ <i>Social Affairs, Village Community Empowerment Office</i>	18	9	27
17 Dinas Kepemudaan, Olahraga dan Pariwisata/ <i>Youth, Sport, and Tourism Office</i>	15	6	21
18 Dinas Pekerjaan Umum dan Penata Ruang dan Perumahan Rakyat dan Kawasan Permukiman/ <i>Public Works and Spatial Planning and Public Housing and Residential Areas Office</i>	69	20	89
19 Badan Penanggulangan Bencana Daerah/ <i>Regional Disaster Management Agency</i>	12	3	15
20 Dinas Tenaga Kerja dan Transmigrasi/ <i>Manpower and Transmigration Office</i>	10	8	18
21 Dinas Kesehatan/ <i>Health Office</i>	83	172	255
22 Dinas Kependudukan dan Pencatatan Sipil/ <i>Population Civil Registration Office</i>	10	5	15
23 Dinas Penanaman Modal dan PTSP/ <i>Regional Investment Coordinating and Integrated Services Office</i>	14	11	25
24 Dinas Pemberdayaan Perempuan dan Perlindungan Anak dan Pengendalian Penduduk dan Keluarga Berencana/ <i>Women's Empowerment and Child Protection and Population Control and Family Planning Office</i>	7	13	20

Lanjutan Tabel/*Continued Table 2.3.9*

Dinas/Instansi Pemerintah <i>Agency/Government Institution</i>	2022		
	Laki-laki <i>Male</i>	Perempuan <i>Female</i>	Jumlah <i>Total</i>
(1)	(2)	(3)	(4)
25 Satpol PP dan Pemadam Kebakaran/ <i>Municipal Police and Firefighter</i>	25	4	29
26 Rumah Sakit Umum Daerah/ <i>Regional Public Hospital</i>	68	118	186
27 Kecamatan Sukamara/ <i>Sukamara Subdistrict</i>	7	9	16
28 Kecamatan Balai Riam/ <i>Balai Riam Subdistrict</i>	10	4	14
29 Kecamatan Permata Kecubung/ <i>Permata Kecubung Subdistrict</i>	16	2	18
30 Kecamatan Pantai Lunci/ <i>Pantai Lunci Subdistrict</i>	11	3	14
31 Kecamatan Jelai/ <i>Jelai Subdistrict</i>	14	3	17
32 Kelurahan Kuala Jelai/ <i>Jelai Ward</i>	3	2	5
33 Kelurahan Mendawai/ <i>Mendawai Ward</i>	9	3	12
34 Kelurahan Padang/ <i>Padang Ward</i>	3	2	5
Jumlah/Total	1 062	936	1 998

Catatan/*Note*: ...Sumber/*Source*: Badan Kepegawaian dan Pengembangan Sumber Daya Manusia Kabupaten Sukamara/*Personnel Agency and Human Resources Development Agency of Sukamara Regency*

Tabel 2.3.10. Jumlah Pegawai Negeri Sipil pada Instansi Daerah Menurut Dinas/Instansi Pemerintah dan Golongan di Kabupaten Sukamara, Desember 2022
Number of Civil Servants in Regional Agencies by Government Agencies/Services and Classes in Sukamara Regency, December 2022

Dinas/Instansi Pemerintah Agency/Government Institution	Tingkat Pendidikan/Education Attainment						Jumlah Total
	SD	SLTP	SLTA	DI/II/III	DIV/S1	S2	
(1)	(2)	(3)	(4)	(5)	(6)	(7)	(8)
1 Sekretariat Daerah/ <i>Administration Regional Secretariat</i>	-	-	12	14	50	5	81
2 Sekretariat DPRD/ <i>Regional House of Representatives Secretariat</i>	-	-	8	3	12	1	24
3 Inspektorat Daerah/ <i>Regional Inspectorate</i>	-	-	1	1	26	2	30
4 Badan Kepegawaian dan Pengembangan Sumber Daya Manusia/ <i>Personnel Agency and Human Resources Development Agency</i>	-	-	4	6	15	2	27
5 Badan Pengelola Keuangan dan Aset Daerah/ <i>Financial Management and Regional Assets Agency</i>	-	1	8	8	34	2	53
6 Badan Perencanaan Pembangunan Daerah/ <i>Regional Planning and Development Agency</i>	-	-	1	3	18	4	26
7 Badan Kesatuan Bangsa dan Politik/ <i>National and Political Unity Office</i>	-	-	5	2	13	1	21
8 Dinas Pendidikan dan Kebudayaan/ <i>Education and Culture Office</i>	-	-	21	39	673	9	742
9 Dinas Ketahanan Pangan dan Pertanian/ <i>Food Security and Agriculture Office</i>	-	-	9	7	39	7	62
10 Dinas Komunikasi, Informasi dan Persandian/ <i>Communication, Information, and Coding Office</i>	-	-	-	5	15	1	21
11 Dinas Lingkungan Hidup/ <i>Regional Environmental Management Office</i>	-	-	1	3	18	4	26
12 Dinas Koperasi, UKM dan Perdagangan/ <i>Cooperatives, Micro, Small and Medium Enterprises and Trade Office</i>	-	-	2	4	12	2	20

Lanjutan Tabel/Continued Table 2.3.10

Dinas/Instansi Pemerintah Agency/Government Institution	Tingkat Pendidikan/Education Attainment						Jumlah Total
	SD	SLTP	SLTA	D I/II/III	DIV/S1	S2	
(1)	(2)	(3)	(4)	(5)	(6)	(7)	(8)
13 Dinas Perhubungan/ <i>Transportation Office</i>	-	-	3	10	9	1	23
14 Dinas Perikanan/ <i>Fisheries Office</i>	-	-	2	4	19	2	27
15 Dinas Perpustakaan dan Kearsipan/ <i>Library and Archival Matters Office</i>	-	-	-	4	10	-	14
16 Dinas Sosial, Pemberdayaan Masyarakat Desa/ <i>Social Affairs, Village Community Empowerment Office</i>	-	-	3	2	22	-	27
17 Dinas Kepemudaan, Olahraga dan Pariwisata/ <i>Youth, Sport, and Tourism Office</i>	-	-	1	4	15	1	21
18 Dinas Pekerjaan Umum dan Penata Ruang dan Perumahan Rakyat dan Kawasan Permukiman/ <i>Public Works and Spatial Planning and Public Housing and Residential Areas Office</i>	-	-	12	16	58	3	89
19 Badan Penanggulangan Bencana Daerah/ <i>Regional Disaster Management Agency</i>	-	-	6	3	5	1	15
20 Dinas Tenaga Kerja dan Transmigrasi/ <i>Manpower and Transmigration Office</i>	-	-	2	4	12	-	18
21 Dinas Kesehatan/ <i>Health Office</i>	-	-	8	170	65	12	255
22 Dinas Kependudukan dan Pencatatan Sipil/ <i>Population Civil Registration Office</i>	1	-	2	2	10	-	15
23 Dinas Penanaman Modal dan PTSP/ <i>Regional Investment Coordinating and Integrated Services Office</i>	-	-	2	5	16	2	25
24 Dinas Pemberdayaan Perempuan dan Perlindungan Anak dan Pengendalian Penduduk dan Keluarga Berencana/ <i>Women's Empowerment and Child Protection and Population Control and Family Planning Office</i>	-	-	4	3	10	3	20

Lanjutan Tabel/*Continued Table* 2.3.10

Dinas/Instansi Pemerintah <i>Agency/Government Institution</i>	Tingkat Pendidikan/ <i>Education Attainment</i>						Jumlah <i>Total</i>
	SD	SLTP	SLTA	D I/II/III	DIV/S1	S2	
(1)	(2)	(3)	(4)	(5)	(6)	(7)	(8)
25 Satpol PP dan Pemadam Kebakaran/ <i>Municipal Police and Firefighter</i>	-	-	20	0	8	1	29
26 Rumah Sakit Umum Daerah/ <i>Regional Public Hospital</i>	-	-	5	106	51	24	186
27 Kecamatan Sukamara/ <i>Sukamara Subdistrict</i>	-	-	7	3	6	-	16
28 Kecamatan Balai Riam/ <i>Balai Riam Subdistrict</i>	-	1	6	1	5	1	14
29 Kecamatan Permata Kecubung/ <i>Permata Kecubung Subdistrict</i>	-	5	4	5	4	-	18
30 Kecamatan Pantai Lunci/ <i>Pantai Lunci Subdistrict</i>	-	-	7	4	3	-	14
31 Kecamatan Jelai/ <i>Jelai Subdistrict</i>	1	2	8	3	3	-	17
32 Kelurahan Kuala Jelai/ <i>Jelai Ward</i>	-	-	1	1	3	-	5
33 Kelurahan Mendawai/ <i>Mendawai Ward</i>	1	-	4	4	3	-	12
34 Kelurahan Padang/ <i>Padang Ward</i>	-	-	1	2	2	-	5
Jumlah/<i>Total</i>	3	9	180	451	1 264	91	1 998

Catatan/*Note*: ...Sumber/*Source*: Badan Kepegawaian dan Pengembangan Sumber Daya Manusia Kabupaten Sukamara/*Personnel Agency and Human Resources Development Agency of Sukamara Regency*

2.4. KEUANGAN DAERAH GOVERNMENT FINANCE

Tabel 2.4.1. **Realisasi Pendapatan Daerah Kabupaten Sukamara Menurut Jenis Pendapatan (ribu rupiah), 2018-2021**
Table 2.4.1. **Actual Revenues of Regional of Sukamara Regency by Source of Revenues (thousand rupiahs), 2018-2021**

Jenis Pendapatan/ <i>Kinds of Revenues</i>	2018	2019
(1)	(2)	(3)
1. Pendapatan Asli Daerah (PAD)/Original Local Government Revenue	445 725,5	37 385 558,1
1.1 Pendapatan Pajak Daerah / <i>Regional Tax</i>	63 231,9	6 368 739,7
1.2 Pendapatan Retribusi Daerah / <i>Regional Reimbursements</i>	22 697,8	1 619 872,1
1.3 Hasil Perusahaan Milik Daerah dan Pengelolaan Kekayaan Daerah yang Dipisahkan/ <i>Regional-Owned Company Revenue and Separated Management of Regional Wealth</i>	91 099,1	9 903 578,5
1.4 Lain-lain Pendapatan Asli Daerah yang Sah/ <i>Other Regional Revenue</i>	268 696,7	19 493 367,9
2. Dana Perimbangan/Balance Funds	5 847 793,3	539 470 058,2
2.1 Bagi Hasil Pajak/ <i>Tax Sharing Revenue</i>	126 094,7	11 892 489,7
2.2 Bagi Hasil Bukan Pajak/Sumber Daya Alam/ <i>Non-Tax Sharing Revenue/Natural Resources</i>	293 563,3	23 385 884,6
2.3 Dana Alokasi Umum/ <i>General Allocation Funds</i>	4 205 355,4	432 962 550,0
2.4 Dana Alokasi Khusus/ <i>Special Allocation Funds</i>	1 222 779,8	71 229 133,9
2.5 Dana Insentif Daerah/ <i>Regional Incentives Funds</i>	-	-
2.6 Dana Desa/ <i>Village Funds</i>	-	-
3. Lain-lain Pendapatan yang Sah/Other Revenue	619 131,0	88 999 194,5
3.1 Pendapatan Hibah/ <i>Grant</i>	96 608,0	8 849 000,0
3.2 Dana Darurat/ <i>Emergency Fund</i>
3.3 Dana Bagi Hasil Pajak dari Provinsi dan Pemerintah Daerah Lainnya/ <i>Tax Sharing Revenue from Provincial and Other Regional Governments</i>	222 682,5	22 496 603,7
3.4 Dana Penyesuaian dan Otonomi Khusus/ <i>Regional Adjustment and Autonomy Fund</i>	282 772,0	57 039 377,0
3.5 Bantuan Keuangan dari Provinsi atau Pemerintah Daerah Lainnya/ <i>Financial Assistance from Provincial or Other Regional Governments</i>	15 000,0	-
3.6 Lainnya/ <i>Others</i>	2 068,5	614 213,8
Jumlah/Total	6 912 649,8	665 854 810,9

Lanjutan Tabel/*Continued Table 2.4.1*

Jenis Pendapatan/ <i>Kinds of Revenues</i>	2020	2021
(1)	(4)	(5)
1. Pendapatan Asli Daerah (PAD)/<i>Original Local Government Revenue</i>	38 949 512,7	55 778 912,8
1.1 Pendapatan Pajak Daerah / <i>Regional Tax</i>	6 003 105,9	6 304 466,2
1.2 Pendapatan Retribusi Daerah / <i>Regional Requisitions</i>	1 571 677,4	1 599 092,7
1.3 Hasil Perusahaan Milik Daerah dan Pengelolaan Kekayaan Daerah yang Dipisahkan/ <i>Regional-Owned Company Revenue and Separated Management of Regional Wealth</i>	9 665 385,7	11 715 805,2
1.4 Lain-lain Pendapatan Asli Daerah yang Sah/ <i>Other Regional Revenue</i>	21 709 343,9	36 159 548,7
2. Dana Perimbangan/<i>Balance Funds</i>	502 878 710,3	599 038 565,9
2.1 Bagi Hasil Pajak/ <i>Tax Sharing Revenue</i>	11 776 048,1	22 894 254,4
2.2 Bagi Hasil Bukan Pajak/Sumber Daya Alam/ <i>Non-Tax Sharing Revenue/Natural Resources</i>	49 003 643,6	...
2.3 Dana Alokasi Umum/ <i>General Allocation Funds</i>	388 663 735,0	452 962 818,7
2.4 Dana Alokasi Khusus/ <i>Special Allocation Funds</i>	53 435 283,6	62 815 793,4
2.5 Dana Insentif Daerah/ <i>Regional Incentives Funds</i>	-	20 617 442,0
2.6 Dana Desa/ <i>Village Funds</i>	-	39 748 257,5
3. Lain-lain Pendapatan yang Sah/<i>Other Revenue</i>	94 160 279,8	9 948 515,7
3.1 Pendapatan Hibah/ <i>Grant</i>	9 578 630,0	431 225,0
3.2 Dana Darurat/ <i>Emergency Fund</i>	-	-
3.3 Dana Bagi Hasil Pajak dari Provinsi dan Pemerintah Daerah Lainnya/ <i>Tax Sharing Revenue from Provincial and Other Regional Governments</i>	18 313 290,6	-
3.4 Dana Penyesuaian dan Otonomi Khusus/ <i>Regional Adjustment and Autonomy Fund</i>	74 885 931,2	-
3.5 Bantuan Keuangan dari Provinsi atau Pemerintah Daerah Lainnya/ <i>Financial Assistance from Provincial or Other Regional Governments</i>	150 000,0	-
3.6 Lainnya/ <i>Others</i>	25 799,9	9 517 290,7
Jumlah/<i>Total</i>	635 988 502,9	664 765 994,5

Catatan/*Note*: ...Sumber/*Source*: Badan Pengelola Keuangan dan Aset Daerah/*Financial Management and Regional Assets Agency*

Tabel
Table 2.4.2.

Realisasi Belanja Pemerintah Kabupaten Sukamara Menurut Jenis Belanja (ribu rupiah), 2018-2021
Actual Expenditures of Regional of Sukamara Regency by Kind of Expenditures (thousands rupiahs), 2018-2021

Jenis Pengeluaran <i>Kinds of Expenditures</i>	2018	2019
(1)	(2)	(3)
1. Belanja Tidak Langsung/<i>Indirect Expenditure</i>	268 806 972,8	295 363 539,3
1.1 Belanja Pegawai/ <i>Employee Expenditure</i>	163 203 686,9	177 514 270,2
1.2 Belanja Bunga/ <i>Interest Expenditure</i>	-	-
1.3 Belanja Subsidi/ <i>Subsidy Expenditure</i>	-	700 000,0
1.4 Belanja Hibah/ <i>Grant Expenditure</i>	29 299 744,2	31 167 090,5
1.5 Belanja Bantuan Sosial / <i>Social Aid Expenditure</i>	150 000,0	564 500,0
1.6 Belanja Bagi Hasil kepada Provinsi/Kabupaten/Kota dan Pemerintah Desa/ <i>Sharing Expenditure for Province/Regencies/Municipalities</i>	699 550,7	1 001 433,1
1.7 Belanja Bantuan Keuangan kepada Provinsi/Kabupaten/Kota dan Pemerintah Desa/ <i>Social Aid Expenditures for Provinces/Regencies and Village Government</i>	74 795 739,8	84 289 330,5
1.8 Belanja Tidak Terduga / <i>Unexpected Expenditures</i>	658 251,3	126 915,0
2. Belanja Langsung/<i>Direct Expenditure</i>	382 713 277,2	386 602 568,0
2.1 Belanja Pegawai/ <i>Employee Expenditures</i>	50 470 374,1	56 848 887,1
2.2 Belanja Barang dan Jasa/ <i>Goods and Services Expenditures</i>	112 292 812,6	146 114 917,6
2.3 Belanja Modal/ <i>Capital Expenditures</i>	219 950 090,5	183 638 763,3
Jumlah/<i>Total</i>	651 520 250,0	681 966 107,3

Lanjutan Tabel/*Continued Table 2.4.2*

Jenis Pengeluaran <i>Kinds of Expenditures</i>	2020	2021
(1)	(4)	(5)
1. Belanja Tidak Langsung/<i>Indirect Expenditure</i>	261 672 334,3	310 003 363,3
1.1 Belanja Pegawai/ <i>Employee Expenditure</i>	151 757 077,8	209 920 192,2
1.2 Belanja Bunga/ <i>Interest Expenditure</i>	-	-
1.3 Belanja Subsidi/ <i>Subsidy Expenditure</i>	800 000,0	800 000,0
1.4 Belanja Hibah/ <i>Grant Expenditure</i>	13 879 675,0	13 182 000,9
1.5 Belanja Bantuan Sosial / <i>Social Aid Expenditure</i>	278 600,0	2 890 260,0
1.6 Belanja Bagi Hasil kepada Provinsi/Kabupaten/Kota dan Pemerintah Desa/ <i>Sharing Expenditure for Province/Regencies/Municipalities</i>	911 376,8	810 595,1
1.7 Belanja Bantuan Keuangan kepada Provinsi/Kabupaten/Kota dan Pemerintah Desa/ <i>Social Aid Expenditures for Provinces/Regencies and Village Government</i>	81 230 229,9	82 400 314,9
1.8 Belanja Tidak Terduga / <i>Unexpected Expenditures</i>	12 815 374,8	-
2. Belanja Langsung/<i>Direct Expenditure</i>	334 039 470,5	274 241 646,7
2.1 Belanja Pegawai/ <i>Employee Expenditures</i>	95 220 806,9	-
2.2 Belanja Barang dan Jasa/ <i>Goods and Services Expenditures</i>	112 685 728,2	161 670 573,6
2.3 Belanja Modal/ <i>Capital Expenditures</i>	126 132 935,4	112 571 073,0
Jumlah/<i>Total</i>	595 711 804,8	584 245 009,9

Catatan/*Note*: ...Sumber/*Source*: Badan Pengelola Keuangan dan Aset Daerah/*Financial Management and Regional Assets Agency*

2.5. PEMILIHAN UMUM GENERAL ELECTION

Tabel 2.5.1. **Realisasi Jumlah Penduduk Terdaftar pada Daftar Pemilih Tetap di Kabupaten Sukamara, 2022**
Number of Registered Population on the Permanent Voters List in Sukamara Regency, 2022

Kecamatan Subdistrict	KK Family	Daftar Pemilih Berkelanjutan (DPB)/Continuous Voter List		
		Laki-laki/Male	Perempuan/Female	Jumlah/Total
(1)	(2)	(3)	(4)	(5)
Jelai	1 652	2 032	1 874	3 906
Pantai Lunci	1 832	2 215	2 127	4 342
Sukamara	8 199	9 570	9 003	18 573
Balairiam	3 210	3 791	3 359	7 150
Permata Kecubung	2 765	3 232	2 920	6 152
Sukamara	17 658	20 840	19 283	40 123

Catatan/Note: ...

Sumber/Source: Komisi Pemilihan Umum Kabupaten Sukamara/General Elections Commission of Sukamara Regency



Angkatan Kerja di Kabupaten Sukamara,

Labor Force in Sukamara Regency

2022

Bekerja
Working

93,54%
32 944

Pengangguran
Unemployment

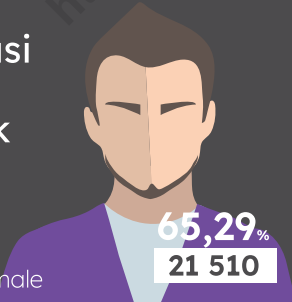
6,45%
2 274

ANGKATAN
KERJA
Labor Force

35 218

Profil Penduduk Bekerja

Didominasi
oleh
penduduk
laki-laki



Dominated by male

65,29%
21 510

Sebagian Besar
Memiliki Pendidikan
Tertinggi di Sekolah
Dasar ke bawah

38,25%
12 602

Have Highest Education in
Elementary School and

Lapangan Usaha Utama
pada Pekerjaan Utama
adalah Pertanian,
Perkebunan, Kehutanan,
Perburuan, dan
Perikanan

37,50%
12 355

The main fields of business in the
main occupations are agriculture,
plantation, forestry, hunting and



55,64%
18 331

Sebagian besar
bekerja sebagai
Buruh/Karyawan/
Pegawai

Most of them work as
Laborers/Employees/Staff



Sumber/Source

PENJELASAN TEKNIS

1. Salah satu sumber data kependudukan adalah sensus penduduk yang dilaksanakan setiap sepuluh tahun sekali. Sensus penduduk telah dilaksanakan sebanyak tujuh kali sejak Indonesia merdeka, yaitu tahun 1961, 1971, 1980, 1990, 2000, 2010, dan 2022. Keenam sensus penduduk sebelumnya dilaksanakan dengan menggunakan metode tradisional, yaitu mencatat setiap penduduk dari rumah ke rumah. Pertama kalinya dalam sejarah sensus penduduk di Indonesia, Sensus Penduduk 2022 (SP2022) menggunakan metode kombinasi yaitu dengan memanfaatkan data Administrasi Kependudukan (Admnduk) dari Direktorat Jenderal Kependudukan dan Pencatatan Sipil (Ditjen Dukcapil) Kementerian Dalam Negeri (Kemendagri) sebagai data dasar pelaksanaan SP2022. Hal ini dirancang dan dilaksanakan sebagai upaya untuk mewujudkan "SATU DATA KEPENDUDUKAN INDONESIA".

SP2022 mencakup seluruh penduduk yang tinggal di wilayah teritorial Indonesia, mencakup Warga Negara Indonesia (WNI) dan Warga Negara Asing (WNA) yang telah menetap atau berencana menetap di wilayah

TECHNICAL NOTES

1. *One of the sources of demographic data is population census, which is conducted every ten years. Population Census has been conducted seven times since Indonesia's independence: 1961, 1971, 1980, 1990, 2000, 2010, and 2022. The previous six population censuses were carried out using the traditional method, canvassing each person door-to-door. For the first time in the history of the population census in Indonesia, the 2022 Population Census (PC2022) used a combined method, that is utilizing Population Administration data managed by the Directorate General of Population and Civil Registration of the Ministry of Home Affairs as the basic data for the population census. This is designed and implemented as an effort to realize "ONE INDONESIAN POPULATION DATA".*

PC2022 covered all residents who live in Indonesia's territory, including Indonesian citizens (WNI) and foreign citizens (WNA) who have stayed or plan to stay in Indonesian territory for at least one year. The Indonesian citizens who

Indonesia selama minimal satu tahun. WNI yang dicakup juga termasuk mereka yang berada di luar negeri, yaitu Anggota Korps Diplomatik Republik Indonesia beserta keluarganya di luar negeri dan Anggota TNI/POLRI beserta keluarganya yang sedang melakukan misi perdamaian di luar negeri.

Untuk tahun yang tidak dilaksanakan sensus penduduk, data kependudukan diperoleh dari hasil proyeksi penduduk. Proyeksi penduduk merupakan suatu perhitungan ilmiah yang didasarkan pada asumsi dari komponen-komponen perubahan penduduk, yaitu kelahiran, kematian, dan migrasi (migrasi internasional dan migrasi risen antar provinsi). Proyeksi penduduk interim 2022-2023 dihitung menggunakan data dasar penduduk hasil perapihan umur dari data Administrasi Kependudukan dan SP2022 dengan menggunakan asumsi Angka Kelahiran Total sejak tahun 2022 konstan 2,1 (sesuai Proyeksi Survei Penduduk antar Sensus (SUPAS) 2015-2045), Angka Kematian Bayi (AKB) meneruskan hasil Proyeksi SUPAS 2015-2045, dan pola migrasi 2022 sama dengan pola migrasi hasil SUPAS 2015.

are covered also include those who are abroad, namely members of the Diplomatic Corps of the Republic of Indonesia and their families abroad and members of the TNI/POLRI and their families who are carrying out Peacekeeping Missions abroad.

For the periods besides the census year, population projection is applied to estimate population for those years. The population projection is an estimation based on the demographic components, such as birth, death, and migration (international migration and recent migration). The interim population projection for 2022-2023 is calculated from the single age smoothed combined from Population Administration Data and the 2022 Population Census. It uses the assumption that the Total Fertility Rate (TFR) since 2022 is constant at 2.1 (according to the population projection of 2015-2045 Intercensal Population Survey (SUPAS)), Infant Mortality Rate (IMR) continues the results of the 2015-2045 SUPAS Projection, and the 2022 migration pattern is the same as the pattern of migration in SUPAS2015 results.

Dalam publikasi ini, data yang disajikan merupakan hasil SP2022 (September), dan hasil proyeksi penduduk interim 2022-2023 (pertengahan tahun/Juni).

2. Penduduk Indonesia adalah semua orang yang berdomisili di wilayah teritorial Indonesia, mencakup Warga Negara Indonesia (WNI) dan Warga Negara Asing (WNA) yang telah menetap selama satu tahun atau lebih atau berencana menetap di wilayah Indonesia selama minimal satu tahun. Pada sensus sebelumnya referensi waktu dalam konsep kependudukan adalah enam bulan. Perubahan ini didasari oleh UU No. 24 Tahun 2013 tentang Perubahan atas UU No. 23 Tahun 2006 tentang Administrasi Kependudukan pada Pasal 15.
3. Laju pertumbuhan penduduk per tahun adalah angka yang menunjukkan rata-rata tingkat penambahan penduduk per tahun dalam jangka waktu tertentu. Angka ini dinyatakan sebagai persentase dari penduduk dasar. Metode penghitungan laju pertumbuhan penduduk yang digunakan oleh BPS adalah metode geometrik.
4. Kepadatan penduduk adalah ukuran persebaran penduduk yang menunjukkan jumlah penduduk untuk setiap kilometer persegi luas wilayah.

The data presented in this publication are the PC2022 results (September) and the result of interim population projection 2022-2023 (midyear/June).

2. *The population of Indonesia are all people who live in Indonesia's territory, including Indonesian citizens and foreign citizens who have lived for one year or more or plan to stay in Indonesia territory for at least one year. In the previous census the time reference in the population concept was six months. This change is based on Law no.24 of 2013 concerning Amendments to Law no. 23 of 2006 concerning Population Administration in Article 15.*
3. *Annual population growth rate is a number that shows the average rate of population growth per year in a certain period. This rate is a percentage of the basic population. The method used by Statistics Indonesia is the geometric method*
4. *Population density is a measure of the distribution of the population which shows the total population for each square kilometer of area.*

5. Rasio jenis kelamin adalah perbandingan antara jumlah penduduk laki-laki dan jumlah penduduk perempuan pada suatu daerah dan waktu tertentu, yang biasanya dinyatakan dalam banyaknya penduduk laki-laki per 100 perempuan.
6. Sumber utama data ketenagakerjaan adalah Survei Angkatan Kerja Nasional (Sakernas). Survei ini khusus dirancang untuk mengumpulkan informasi/ data ketenagakerjaan. Pada beberapa survei sebelumnya, pengumpulan data ketenagakerjaan dipadukan dalam kegiatan lainnya, seperti Survei Sosial Ekonomi Nasional (Susenas), Sensus Penduduk (SP), dan Survei Penduduk Antarsensus (SUPAS). Sakernas pertama kali diselenggarakan pada tahun 1976, kemudian dilanjutkan pada tahun 1977 dan 1978. Pada tahun 1986–1993, Sakernas diselenggarakan secara triwulanan, sejak tahun 1994–2001, Sakernas dilaksanakan secara tahunan, yaitu setiap bulan Agustus. Pada tahun 2002–2004, di samping Sakernas Tahunan dilakukan pula Sakernas Triwulanan. Pada tahun 2005–2010, pengumpulan data Sakernas dilaksanakan secara semesteran pada Februari (Semester I) dan Agustus (Semester II). Tahun 2011–2014, Sakernas dilaksanakan Triwulanan,
5. *Sex ratio is the ratio between total male population and female population in a certain area and at a certain time, which is usually stated in the number of male residents per 100 females*
6. *The main source of employment data is National Labour Force Survey (Sakernas). This survey is specifically designed to collect information on labour force statistics. Previously, the collection of such data was integrated with other surveys, such as National Socioeconomic Survey (Susenas), Population Census (SP), and Intercensal Population Survey (SUPAS). The first Sakernas was conducted in 1976, then conducted annually during the period 1977–1978. During 1986 – 1993, Sakernas was conducted quarterly in all provinces in Indonesia, only since 1994 until 2001 Sakernas was conducted yearly, every August of the year. During the period 2002–2004, besides a yearly Sakernas, BPS also conducted a quarterly Sakernas. During the period 2005–2010, Sakernas has been conducted in semester period, i.e. February (First Semester) and August (Second Semester). During 2011-2014, Sakernas is conducted on a quarterly basis ie: February (First Quarter), May (Second Quarter), August (Third Quarter), and November (Fourth Quarter).*

yaitu Februari (Triwulan I), Mei (Triwulan II), Agustus (Triwulan III), dan November (Triwulan IV). Sakernas Triwulanan ini dimaksudkan untuk memantau indikator ketenagakerjaan secara dini di Indonesia yang mengacu pada The Key Indicators of the Labour Market (KILM) yang direkomendasikan oleh The International Labour Organization (ILO). Mulai tahun 2015, pengumpulan data Sakernas dilaksanakan kembali secara semesteran pada Februari (Semester I) dan Agustus (Semester II).

Sejak Sakernas 2001, konsep status pekerjaan dan pengangguran mengalami perluasan dan penyempurnaan. Status pekerjaan yang pada Sakernas 2000 hanya 5 kategori, mulai tahun 2001 ditambahkan kategori baru, yaitu: pekerja bebas di pertanian dan pekerja bebas di nonpertanian. Selain itu, dalam rangka menyesuaikan dengan konsep ILO, konsep pengangguran terbuka diperluas, yaitu di samping mencakup penduduk yang aktif mencari pekerjaan, mencakup pula kelompok penduduk yang sedang mempersiapkan usaha/ pekerjaan baru, kelompok penduduk yang tidak mencari pekerjaan karena merasa tidak mungkin mendapatkan

A Quarterly Sakernas is aimed to monitor the prompt indicators of Indonesian labour market which referred to The Key Indicators of the Labour Market (KILM) recommended by The International Labour Organization (ILO). Since 2015, the Sakernas has been conducted on biannual basis again, the first semester on February and the later semester on August.

Since Sakernas 2001, the concept of employment status and unemployment was revised. The employment status previously covered only 5 categories, but since 2001 two new categories of casual employee both in agriculture and non-agriculture sectors have been added. In addition, to adapt the ILO concept, the concept of unemployment was also extended. Unemployment covers population who were looking for work, population who were establishing a new business/firm/ establishment, discouraged job seekers, and those who were not actively looking for work with the reason of already having job but not starting to work (future starter).

pekerjaan, serta kelompok penduduk yang tidak aktif mencari pekerjaan dengan alasan sudah mempunyai pekerjaan, tetapi belum mulai bekerja.

Hasil Sakernas Semester I (Februari 2022) disajikan sampai tingkat provinsi (jumlah sampel 75.000 rumah tangga). Sementara itu, Sakernas Semester II (Agustus 2022) disajikan sampai tingkat kabupaten/ kota dengan jumlah sampel sebesar 300.000 rumah tangga. Tingkat pemasukan dokumen pada Sakernas Agustus 2022 sebesar 100,76 persen. Mulai Sakernas Agustus 2022, penghitungan indikator menggunakan penimbang hasil proyeksi penduduk Survei Penduduk Antar Sensus (SUPAS) 2015. Penduduk usia kerja adalah penduduk yang berumur 15 tahun ke atas.

7. Penduduk usia kerja adalah penduduk yang berumur 15 tahun ke atas.
8. Angkatan kerja adalah penduduk usia kerja (15 tahun ke atas) yang bekerja, punya pekerjaan namun sementara tidak bekerja, dan pengangguran.
9. Bekerja adalah kegiatan ekonomi yang dilakukan oleh seseorang dengan maksud memperoleh atau membantu memperoleh pendapatan atau keuntungan dan lamanya bekerja paling sedikit 1

The results of Sakernas for first semester (February 2022) were presented at provincial level (sample size 75,000 households), while for the second semester (August 2022) were presented up to regency/municipal level (sample size 300,000 households). The response rate for August 2022 Sakernas was 100.76 percent. Starting from Sakernas August 2022, the calculation of indicators uses a weighting of the population projection results of the Intercensal Population Survey (SUPAS) 2015

7. *Working age population is persons of 15 years and over.*
8. *Labor force or economically active are persons of 15 years and over, who in the previous week were working, temporarily absent from work but having jobs, and unemployment.*
9. *Working means an activity done by a person who worked intended to earn income by doing work or helping to do work at least one hour continuously during the reference week (including unpaid family*

jam secara terus menerus dalam seminggu yang lalu (termasuk pekerja keluarga tanpa upah yang membantu dalam suatu usaha/kegiatan ekonomi).

10. Jumlah jam kerja seluruhnya adalah jumlah jam kerja yang digunakan untuk bekerja (tidak termasuk jam kerja istirahat resmi dan jam kerja yang digunakan untuk hal-hal di luar pekerjaan).
11. Lapangan usaha adalah bidang kegiatan dari pekerjaan/tempat bekerja di mana seseorang bekerja. Klasifikasi lapangan usaha mengikuti Klasifikasi Baku Lapangan Usaha Indonesia (KBLI) dalam 1 digit.
12. Status pekerjaan adalah kedudukan seseorang dalam unit usaha/kegiatan dalam melakukan pekerjaan.
13. Berusaha sendiri adalah bekerja atau berusaha dengan menanggung risiko secara ekonomis, yaitu dengan tidak kembalinya ongkos produksi yang telah dikeluarkan dalam rangka usahanya tersebut, serta tidak menggunakan pekerja dibayar maupun pekerja tak dibayar, termasuk yang sifat pekerjaannya memerlukan teknologi atau keahlian khusus.

worker/s for any economic activity).

10. *Total working hours is the total hours spent by an employee to perform all jobs (excluding the time used for other activities which are not classified as work).*
11. *Industry is field of a person's activity or establishment. The classification of industries refers to the Indonesia Standard Industrial Classification (KBLI) in one digit.*
12. *Employment status is the status of a person at his place of work or establishment where he was employed.*
13. *Own-account worker is a person who works at her/his own risk without assisted by paid per mount worker or unpaid worker include technical job or skill job. Industry field of a person's activity or establishment. The classification of industries follows the Indonesia Standard Industrial Classification (KBLI) in one digit.*

ULASAN**DESCRIPTION****Kependudukan**

Hasil Proyeksi Penduduk Interim 2022–2023 (Pertengahan tahun/Juni) menunjukkan penduduk Kabupaten Sukamara pada 2022 sebesar 66.845 jiwa. Penduduk Kabupaten Sukamara terus mengalami peningkatan jika dibandingkan hasil sensus sebelumnya. Dari tahun 2020, jumlah penduduk Kabupaten Sukamara bertambah sekitar 3.381 jiwa atau laju pertumbuhan penduduk sebesar 3,01 persen. Jumlah penduduk laki-laki hasil proyeksi interim sebanyak 35.122 jiwa atau 52,54 persen.

Sementara itu, jumlah penduduk perempuan sebanyak 31.723 jiwa atau 47,45 persen. Dari kedua informasi tersebut dapat diperoleh rasio jenis kelamin penduduk Kabupaten Sukamara sebesar 111. Hal ini berarti pada wilayah dengan 100 perempuan, terdapat 111 laki-laki pada wilayah tersebut. Dengan luas wilayah sebesar 3.827 km² kepadatan penduduk tahun 2022 mencapai 17 orang per km².

Ketenagakerjaan

Sektor pertanian masih merupakan tulang punggung sebagian besar masyarakat Kabupaten Sukamara. Sub sektor perkebunan dengan komoditas kelapa sawit merupakan primadona kabupaten ini. Pada tahun 2022 jumlah penduduk 15 tahun ke atas yang bekerja di sektor pertanian, kehutanan, dan perikanan sebanyak 12.355 jiwa.

Population

The result of Interim Population Projection 2022–2023 (mid year/June) recorded the Sukamara Regency population in 2022 was 66,845 people. The Sukamara Regency population continued to increase compared to 2020, the Sukamara Regency population increased by 3,381 people or grew by 3.01 percent. The total male population of the interim projection results was 35,122 or 52.54 percent.

Meanwhile, the female population was 31,723 people, or 47.45 percent. So, the sex ratio of the Sukamara Regency is 111. It meant that in an area with 100 women, there are 111 men in the area. With an area of 3,827 km², the population density in 2022 reached 17 people per km².

Employment

Agricultural is the most vital sector for most of the citizens in the Sukamara Regency. The plantation sub-sector with oil palm commodity is the most popular commodity in this regency. In 2022 the number of citizens around 15 years old and above who worked in the agriculture, forestry, and fishery sector were 12,355 people.

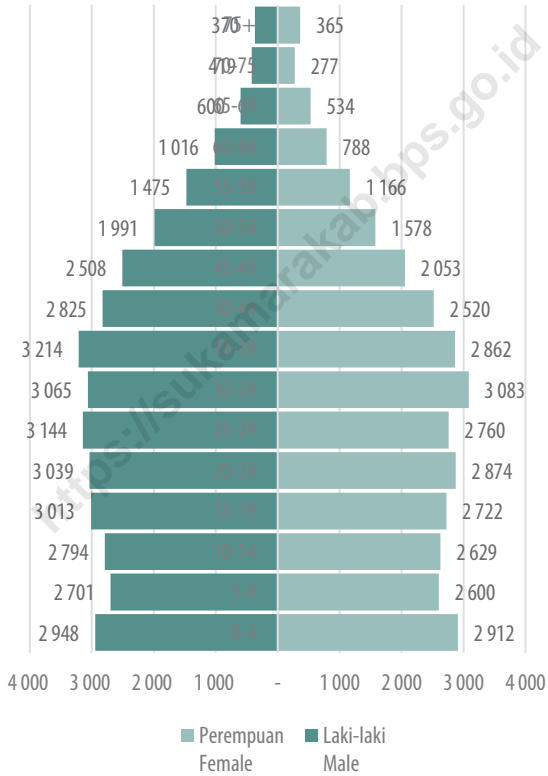
Survei Angkatan Kerja Nasional Agustus 2022 menunjukkan terdapat 6,46 persen pengangguran. Angkatan kerja di Kabupaten Sukamara masih pada tahap yang kurang baik secara pendidikan. Pada tahun 2022, angkatan kerja yang bekerja secara aktif didominasi oleh tingkat pendidikan kurang dari SMA.

August 2022 National Labor Force Survey stated the unemployment rate was 6.46 percent. The Labour force in Sukamara Regency was still in low educational attainment. In 2022, employment was dominated by who is under a senior high school.

<https://sukamarakab.bps.go.id>

Gambar 3.1
Figures

Jumlah Penduduk Menurut Kelompok Umur dan Jenis Kelamin di Kabupaten Sukamara, 2022
Population by Age Group and Sex in Sukamara Regency, 2022

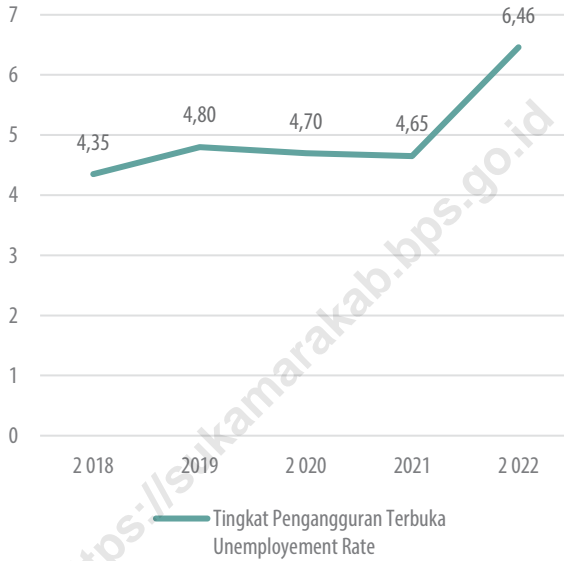


Catatan/Note: ...

Sumber/Source: BPS, Sensus Penduduk (SP) 2010 dan Proyeksi Penduduk Indonesia 2015–2045/BPS-Statistics Indonesia, 2010 Population Census and Indonesia Population Projection 2015–2045

Gambar 3.2
Figures

Tingkat Pengangguran Terbuka (TPT) di Kabupaten Sukamara, 2018-2022
Unemployment Rate in Sukamara Regency, 2018-2022



Catatan/Note: ...

Sumber/Source: BPS, Survei Angkatan kerja Nasional (Sakernas) Agustus/BPS-Statistics Indonesia, August National Labor Force Survey

**3.1. PENDUDUK
POPULATION**

Tabel 3.1.1. Penduduk, Laju Pertumbuhan Penduduk per Tahun, Distribusi Persentase Penduduk, Kepadatan Penduduk, Rasio Jenis Kelamin Penduduk Menurut Kecamatan di Kabupaten Sukamara, 2022
Population, Annual Population Growth Rate, Percentage Distribution of Population, Population Density, and Population Sex Ratio by Subdistrict, 2022

Kecamatan Subdistrict	Penduduk (ribu) Population (thousand)	Laju Pertumbuhan Penduduk per Tahun 2020-2022 (%) Annual Population Growth Rate 2020-2022 (%)
(1)	(2)	(3)
Jelai	5,69	1,69
Pantai Lunci	6,07	2,01
Sukamara	32,41	2,79
Balai Riam	11,35	3,84
Permata Kecubung	11,32	4,05
Sukamara	66,85	3,01

Lanjutan Tabel/*Continued Table 3.1.1*

Kecamatan Subdistrict	Persentase Penduduk Percentage of Total Population	Kepadatan Penduduk per km² Population Density per sq.km
(1)	(4)	(5)
Jelai	8,52	7
Pantai Lunci	9,08	8
Sukamara	48,49	32
Balai Riam	16,98	21
Permata Kecubung	16,94	17
Sukamara	100,00	17

Lanjutan Tabel/*Continued Table* 3.1.1

Kecamatan Subdistrict	Rasio Jenis Kelamin Population Sex Ratio
(1)	(10)
Jelai	107
Pantai Lunci	104
Sukamara	110
Balai Riam	111
Permata Kecubung	118
Sukamara	111

Catatan/Note: ...

Sumber/Source: BPS, Hasil Proyeksi Penduduk Interim 2020–2023 (Pertengahan tahun/Juni)/BPS-Statistics of Indonesia, The result of Interim Population Projection 2020–2023 (mid year/June)

Tabel 3.1.2. Jumlah Penduduk Menurut Kelompok Umur dan Jenis Kelamin di Kabupaten Sukamara, 2022
Table 3.1.2. Population by Age Group and Sex in Sukamara Regency, 2022

Kelompok Umur Age Group	Jenis Kelamin/Sex		
	Laki-laki Male	Perempuan Female	Jumlah Total
(1)	(2)	(3)	(4)
0-4	2 948	2 912	5 860
5-9	2 701	2 600	5 301
10-14	2 794	2 629	5 423
15-19	3 013	2 722	5 735
20-24	3 039	2 874	5 913
25-29	3 144	2 760	5 904
30-34	3 065	3 083	6 148
35-39	3 214	2 862	6 076
40-44	2 825	2 520	5 345
45-49	2 508	2 053	4 561
50-54	1 991	1 578	3 569
55-59	1 475	1 166	2 641
60-64	1 016	788	1 804
65-69	600	534	1 134
70-75	419	277	696
75+	370	365	735
Jumlah/Total	35 122	31 723	66 845

Catatan/Note: ...

Sumber/Source: BPS, Hasil Proyeksi Penduduk Interim 2020–2023 (Pertengahan tahun/Juni)/BPS-Statistics of Indonesia, The result of Interim Population Projection 2020–2023 (mid year/June)

Tabel
Table 3.1.3.

Jumlah Akta Catatan Sipil Menurut Bulan dan Jenis Akta di Kabupaten Sukamara, 2022
The Number of Civil Certificate by Month and Type of Certificate in Sukamara Regency, 2022

Bulan Month	Jenis Akta Kind of Certificate		
	Perkawinan Marriage	Perceraian Divorce	Kelahiran Birth
(1)	(2)	(3)	(4)
Januari/January	6	-	192
Februari/February	36	-	184
Maret/March	7	-	146
April/April	9	-	166
Mei/May	-	-	106
Juni/June	7	2	202
Juli/July	15	-	204
Agustus/August	6	-	138
September/September	8	-	153
Oktober/October	1	-	102
November/November	12	-	190
Desember/December	10	-	148
Jumlah/Total	117	2	1 931

Lanjutan Tabel/*Continued Table* 3.1.3

Bulan Month	Jenis Akta Kind of Certificate		
	Kematian Death	Pengesahan Anak Child Validation	Perubahan Nama Change of Name
(1)	(5)	(6)	(7)
Januari/January	33	-	-
Februari/February	20	-	-
Maret/March	38	-	-
April/April	40	4	-
Mei/May	12	-	-
Juni/June	33	-	-
Juli/July	27	-	1
Agustus/August	31	-	2
September/September	27	-	-
Oktober/October	19	-	1
November/November	36	-	-
Desember/December	30	-	1
Jumlah/Total	346	4	5

Catatan/Note: ...

Sumber/Source: Dinas Kependudukan dan Pencatatan Sipil Kabupaten Sukamara/Population and Civil Registration Agency of Sukamara Regency

Tabel
Table 3.1.4.

Jumlah Kartu Keluarga Menurut Kecamatan di Kabupaten Sukamara, 2022
The Number of Family Certificate by Subdistrict in Sukamara Regency, 2022

Kecamatan Subdistrict	2018	2019	2020	2021	2022
(1)	(2)	(3)	(4)	(5)	(6)
Jelai	1 800	1 780	1 800	1 740	1 767
Pantai Lunci	1 753	1 782	1 834	1 878	1 882
Sukamara	10 297	10 280	9 966	9 779	9 920
Balai Riam	3 298	3 470	3 446	3 532	3 669
Permata Kecubung	3 096	2 961	2 983	2 914	2 996
Sukamara	20 244	20 273	20 029	19 843	20 234

Catatan/Note: ...

Sumber/Source: Dinas Kependudukan dan Pencatatan Sipil Kabupaten Sukamara/Population and Civil Registration Agency of Sukamara Regency

Tabel 3.1.5. Penduduk Pelayanan Kependudukan Menurut Bulan dan Jenis Pelayanan di Kabupaten Sukamara, 2022
The Number of Population Services by Month and Type of Services in Sukamara Regency, 2022

Bulan Month	Jenis Pelayanan Type of Services		
	Kartu Keluarga Family Certificate	Kartu Tanda Penduduk Social Security Number	Kartu Identitas Anak Child Identity Card
(1)	(2)	(3)	(4)
Januari/January	561	139	559
Februari/February	475	376	933
Maret/March	523	725	2 481
April/April	495	618	689
Mei/May	17	462	191
Juni/June	40	1 167	226
Juli/July	53	1 117	367
Agustus/August	39	740	151
September/September	49	757	98
Oktober/October	44	551	136
November/November	65	719	130
Desember/December	61	795	203
Jumlah/Total	2 422	8 166	6 164

Catatan/Note: ...

Sumber/Source: Dinas Kependudukan dan Pencatatan Sipil Kabupaten Sukamara/Population and Civil Registration Agency of Sukamara Regency

**3.2. KETENAGAKERJAAN
EMPLOYMENT**

**Tabel 3.2.1. Penduduk Penduduk Berumur 15 Tahun Ke Atas Menurut Pendidikan Tertinggi yang Ditamatkan dan Jenis Kegiatan Selama Seminggu yang Lalu di Kabupaten Sukamara, 2022
Population Aged 15 Years and Over by Educational Attainment and Type of Activity During The Previous Week in Sukamara Regency, 2022**

Kegiatan Utama <i>Main Activity</i>	Jenis Kelamin/Gender		
	Laki-laki <i>Male</i>	Perempuan <i>Female</i>	Laki-laki+ Perempuan <i>Male+Female</i>
(1)	(2)	(3)	(4)
I. Angkatan Kerja/<i>Economically Active</i>	23 356	11 862	35 218
1. Bekerja/ <i>Working</i>	21 510	11 434	32 944
2. Pengangguran Terbuka/ <i>Unemployment</i>	1 846	428	2 274
II. Bukan Angkatan Kerja/<i>Non Economically Active</i>	3 560	11 666	15 226
1. Sekolah/ <i>Attending School</i>	1 749	2 082	3 831
2. Mengurus Rumah Tangga/ <i>Housekeeping</i>	649	8 602	9 251
3. Lainnya/ <i>Others</i>	1 162	982	2 144
Jumlah/<i>Total</i>	26 916	23 528	50 444

Catatan/Note: ...

Sumber/Source: BPS, Survei Angkatan kerja Nasional (Sakernas) Agustus/BPS-Statistics Indonesia, August National Labor Force Survey

Tabel 3.2.0.
Table

Penduduk Penduduk Berumur 15 Tahun Ke Atas Menurut Pendidikan Tertinggi yang Ditamatkan dan Jenis Kegiatan Selama Seminggu yang Lalu di Kabupaten Sukamara, 2022
Population Aged 15 Years and Over by Educational Attainment and Type of Activity During The Previous Week in Sukamara Regency, 2022

Pendidikan Tertinggi yang Ditamatkan ¹ <i>Educational Attainment¹</i>	Angkatan Kerja/ <i>Economically Active</i>			Persentase Bekerja Terhadap Angkatan Kerja <i>Percentage of Working to Economically Active</i>
	Bekerja <i>Working</i>	Pengangguran ² <i>Unemployment²</i>	Jumlah Angkatan Kerja <i>Total of Economicaly Active</i>	
(1)	(2)	(3)	(4)	(5)
0	12 602	466	13 068	96,43
1	3 478	115	3 593	96,80
2	10 243	1 592	11 835	86,55
3	6 621	101	6 722	98,50
Jumlah/Total	32 944	2 274	35 218	93,54

Catatan/Note: ...

Sumber/Source: BPS, Survei Angkatan kerja Nasional (Sakernas) Agustus/BPS-Statistics Indonesia, August National Labor Force Survey

Lanjutan Tabel/*Continued Table* 3.2.2

Pendidikan Tertinggi yang Ditamatkan¹ <i>Educational Attainment¹</i>	Bukan Angkatan Kerja <i>Not Economically Active</i>	Jumlah Total	Persentase Angkatan Kerja Terhadap Penduduk Usia Kerja <i>Percentage of Economically Active to Working Age Population</i>
(1)	(6)	(7)	(8)
0	8 352	21 420	61,01
1	4 668	8 261	43,49
2	2 136	13 971	84,71
3	70	6 792	98,97
Jumlah/Total	15 226	50 444	69,82

Catatan/Note: ...

Sumber/Source: BPS, Survei Angkatan kerja Nasional (Sakernas) Agustus/BPS-Statistics Indonesia, August National Labor Force Survey

Tabel 3.2.3. Penduduk, Penduduk Berumur 15 Tahun Ke Atas yang Bekerja Selama Seminggu yang Lalu Menurut Status Pekerjaan Utama dan Jenis Kelamin di Kabupaten Sukamara, 2022
Population Aged 15 Years and Over who Worked During The Previous Week by Main Employment Status and Sex in Sukamara Regency, 2022

Status Pekerjaan Utama Main Employment Status	Laki-laki Male	Perempuan Female	Jumlah Total
(1)	(2)	(3)	(4)
Berusaha sendiri <i>Own account worker</i>	7 100	2 647	9 747
Berusaha dibantu buruh tidak tetap/buruh tak dibayar <i>Employer assisted by temporary worker/unpaid worker</i>	1 553	317	1 870
Berusaha dibantu buruh tetap/buruh dibayar <i>Employer assisted by permanent worker/paid worker</i>	635	9	644
Buruh/Karyawan/Pegawai/Employee	11 459	6 872	18 331
Pekerja bebas <i>Casual worker</i>	244	130	374
Pekerja keluarga/tak dibayar <i>Family worker/unpaid worker</i>	519	1 459	1 978
Jumlah/Total	21 510	11 434	32 944

Catatan/Note: ...

Sumber/Source: BPS, Survei Angkatan kerja Nasional (Sakernas) Agustus/BPS-Statistics Indonesia, August National Labor Force Survey

Tabel 3.2.4. Penduduk, Penduduk Berumur 15 Tahun Ke Atas yang Bekerja Selama Seminggu yang Lalu Menurut Status Pekerjaan Utama dan Lapangan Pekerjaan Utama di Kabupaten Sukamara, 2022
Population Aged 15 Years and Over who Worked During The Previous Week by Main Employment Status and Main Industry in Sukamara Regency, 2022

Status Pekerjaan Utama <i>Main Employment Status</i>	Lapangan Pekerjaan Utama/Main Industry ¹			
	1	2	3	Jumlah Total
(1)	(2)	(3)	(4)	(5)
Berusaha sendiri <i>Own account worker</i>	5 506	805	3 436	9747
Berusaha dibantu buruh tidak tetap/buruh tak dibayar <i>Employer assisted by temporary worker/unpaid worker</i>	795	3	1 072	1870
Berusaha dibantu buruh tetap/buruh dibayar <i>Employer assisted by permanent worker/paid worker</i>	98	464	82	644
Buruh/Karyawan/Pegawai <i>Regular employee</i>	4 148	1 179	13 004	18331
Pekerja bebas di pertanian <i>Casual employee in agriculture</i>	327	-	-	327
Pekerja bebas di non-pertanian <i>Casual employee in non-agriculture</i>	-	38	9	47
Pekerja keluarga/tak dibayar <i>Family worker/unpaid worker</i>	1 481	9	488	1978
Jumlah/Total	12 355	2 498	18 091	32 944

Catatan/Note: ...

Sumber/Source: BPS, Survei Angkatan kerja Nasional (Sakernas) Agustus/BPS-Statistics Indonesia, August National Labor Force Survey

Tabel 3.2.5. Penduduk, Penduduk Berumur 15 Tahun Ke Atas yang Bekerja Selama Seminggu yang Lalu Menurut Jumlah Jam Kerja Seluruh Pekerjaan dan Lapangan Pekerjaan Utama di Kabupaten Sukamara, 2022
Population Aged 15 Years and Over who Worked During The Previous Week by Total Working Hours and Main Industry in Sukamara Regency, 2022

Jumlah Jam Kerja Seluruh Pekerjaan (jam) <i>Total Working Hours (hours)</i>	Lapangan Pekerjaan Utama/Main Industry ¹			Jumlah <i>Total</i>
	1	2	3	
(1)	(2)	(3)	(4)	(5)
0*	309	66	1 093	1 468
1-7	59	27	68	154
8-14	2 520	427	682	3 629
15-24	2 036	203	1 690	3 929
25-34	1 497	155	1 190	2 842
35+	5 934	1 620	13 368	20 922
Jumlah/Total	12 355	2 498	18 091	32 944

Catatan/Note: ...

Sumber/Source: BPS, Survei Angkatan kerja Nasional (Sakernas) Agustus/BPS-Statistics Indonesia, August National Labor Force Survey

Tabel 3.2.6.
Table

Penduduk, Penduduk Berumur 15 Tahun Ke Atas yang Bekerja Selama Seminggu yang Lalu Menurut Jumlah jam Kerja pada Pekerjaan Utama dan Jenis Kelamin di Kabupaten Sukamara, 2022
Population Aged 15 Years and Over who Worked During The Previous Week by Total Working Hours on Main Job and Sex in Sukamara Regency, 2022

Jumlah Jam Kerja Pekerjaan pada Pekerjaan Utama (jam) <i>Total Working Hours on Main Job (hours)</i>	Jenis Kelamin/Gender		
	Laki-laki <i>Male</i>	Perempuan <i>Female</i>	Jumlah <i>Total</i>
(1)	(2)	(3)	(4)
0	1 228	240	1 468
1-7	93	61	154
8-14	2 173	1 456	3 629
15-24	3 058	871	3 929
25-34	2 171	671	2 842
35+	12 787	8 135	20 922
Jumlah/Total	21 510	11 434	32 944

Catatan/Note: ...

Sumber/Source: BPS, Survei Angkatan kerja Nasional (Sakernas) Agustus/BPS-Statistics Indonesia, August National Labor Force Survey

Tabel 3.2.7. Penduduk, Penduduk Berumur 15 Tahun Ke Atas yang Bekerja Selama Seminggu yang Lalu Menurut Jumlah Jam Kerja Seluruh Pekerjaan dan Jenis Kelamin di Kabupaten Sukamara, 2022
Table 3.2.7. Population Aged 15 Years and Over who Worked During The Previous Week by Total Working Hours and Sex in Sukamara Regency, 2022

Jumlah Jam Kerja Seluruh Pekerjaan (jam) <i>Total Working Hours (hours)</i>	Jenis Kelamin/Gender		
	Laki-laki <i>Male</i>	Perempuan <i>Female</i>	Jumlah <i>Total</i>
(1)	(2)	(3)	(4)
0	1 647	1 663	3 310
1-7	1 850	1 725	3 575
8-14	5 141	2 775	7 916
15-24	4 851	4 417	9 268
25-34	7 464	4 148	11 612
35+	86 945	37 001	123 946
Jumlah/Total	107 898	51 729	159 627

Catatan/Note: ...

Sumber/Source: BPS, Survei Angkatan kerja Nasional (Sakernas) Agustus/BPS-Statistics Indonesia, August National Labor Force Survey

Tabel
Table 3.2.8.

Penduduk, Penduduk Berumur 15 Tahun Ke Atas yang Bekerja Selama Seminggu yang Lalu Menurut Kelompok Umur dan Jenis Kelamin di Kabupaten Sukamara, 2022
Population Aged 15 Years and Over who Worked During The Previous Week by Age Group and Sex in Sukamara Regency, 2022

Kelompok Umur <i>Age Group</i>	Jenis Kelamin/Sex		
	Laki-laki <i>Male</i>	Perempuan <i>Female</i>	Jumlah <i>Total</i>
(1)	(2)	(3)	(4)
15–19	394	102	496
20–24	1 409	1 864	3 273
25–29	2 673	1 866	4 539
30–34	2 834	161	2 995
35–39	3 018	1 749	4 767
40–44	2 765	1 453	4 218
45–49	2 522	118	2 640
50–54	2 055	905	2 960
55–59	1 432	440	1 872
60+	2 408	265	2 673
Jumlah/Total	21 510	8 923	30 433

Catatan/Note: ...

Sumber/Source: BPS, Survei Angkatan kerja Nasional (Sakernas) Agustus/BPS-Statistics Indonesia, August National Labor Force Survey

Tabel 3.2.9. Jumlah Pelatihan dan Peserta Pelatihan pada Balai Latihan Kerja Menurut Jenis Keahlian di Kabupaten Sukamara, 2022
Number of Training and Training Participants at Vocational Training Centers by Type of Expertise in Sukamara Regency, 2022

Jenis Keahlian <i>Type of Expertise</i>	Jumlah Pelatihan <i>Number of Training</i>	Jumlah Peserta <i>Number of Participants</i>
(1)	(2)	(3)
Pembuatan Roti-rotian/ <i>Bakery</i>	10 947	2 827
Menjahit Pakaian dengan Mesin/ <i>Sewing with Machine</i>	3 278	1 309
Tata Rias Kecantikan/ <i>Beauty Makeup</i>	6 728	8 426
Jumlah/Total	20 953	12 562

Catatan/Note: ...

Sumber/Source: Dinas Tenaga Kerja dan Transmigrasi Kabupaten Sukamara/*Manpower and Transmigration Regional Office of Sukamara Regency*

Tabel
Table 3.2.10.

Jumlah Peserta Pelatihan pada Balai Latihan Kerja Menurut Bulan dan Jenis Keahlian di Kabupaten Sukamara, 2022
Number of Training Participants at Vocational Training Centers by Month and Type of Expertise in Sukamara Regency, 2022

Bulan <i>Month</i>	Pembuatan Roti- rotian/ Bakery	Menjahit Pakaian dengan Mesin/ Sewing with Machine	Tata Rias Kecantikan/ Beauty Makeup	Jumlah Total
(1)	(2)	(3)	(4)	(5)
Januari/ <i>January</i>	-	-	-	-
Februari/ <i>February</i>	-	-	-	-
Maret/ <i>March</i>	-	-	-	-
April/ <i>April</i>	-	-	-	-
Mei/ <i>May</i>	-	-	-	-
Juni/ <i>June</i>	-	16	16	32
Juli/ <i>July</i>	16	-	-	16
Agustus/ <i>August</i>	-	-	-	-
September/ <i>September</i>	16	16	-	32
Oktober/ <i>October</i>	-	-	-	-
November/ <i>November</i>	-	-	-	-
Desember/ <i>December</i>	-	-	-	-
Jumlah/Total	32	32	16	80

Catatan/Note: ...

Sumber/Source: Dinas Tenaga Kerja dan Transmigrasi Kabupaten Sukamara/*Manpower and Transmigration Regional Office of Sukamara Regency*

Tabel 3.2.11. Pencari Kerja yang Terdaftar dan yang Dapat Ditempatkan Menurut Tingkat Pendidikan yang Ditamatkan dan Jenis Kelamin di Kabupaten Sukamara, 2022
Registered and Placeable Job Seekers by Level of Education Completed and Sex in Sukamara Regency, 2022

Tingkat Pendidikan <i>Educational Attainment</i>	Belum Dipenuhi pada Akhir Tahun <i>Not Yet Fulfilled at the End of the Year</i>			Terdaftar Tahun Ini <i>Registered on This Year</i>		
	Laki-laki <i>Male</i>	Perempuan <i>Female</i>	Jumlah <i>Total</i>	Laki-laki <i>Male</i>	Perempuan <i>Female</i>	Jumlah <i>Total</i>
(1)	(2)	(3)	(4)	(5)	(6)	(7)
1. SD ke bawah/ <i>Primary School and under</i>	14	16	30	104	44	148
2. SLTP/ <i>Junior High School</i>	9	21	30	62	31	93
3. SLTA/ <i>Senior High School</i>	57	21	78	91	81	172
4. DI/DII/DIII	0	6	6	0	0	0
5. Sarjana S1/DIV/	67	66	133	13	7	20
6. S2 ke atas/ <i>University</i>	25	5	30	6	6	12
Jumlah/Total	172	135	307	276	169	445

Lanjutan Tabel/Continued Table 3.2.11

Tingkat Pendidikan <i>Educational Attainment</i>	Dipenuhi Tahun Ini <i>Fulfilled This Year</i>			Dihapuskan <i>Written Off</i>		
	Laki-laki <i>Male</i>	Perempuan <i>Female</i>	Jumlah <i>Total</i>	Laki-laki <i>Male</i>	Perempuan <i>Female</i>	Jumlah <i>Total</i>
(1)	(8)	(9)	(10)	(11)	(12)	(13)
1. SD ke bawah/ <i>Primary School and under</i>	103	43	146	-	-	-
2. SLTP/ <i>Junior High School</i>	62	32	94	9	4	13
3. SLTA/ <i>Senior High School</i>	67	62	129	44	34	78
4. DI/DII/DIII	-	-	-	-	1	1
5. Sarjana S1/DIV/	7	15	22	-	-	-
6. S2 ke atas/ <i>University</i>	1	3	4	1	4	5
Jumlah/Total	240	155	395	54	43	97

Lanjutan Tabel/*Continued Table 3.2.11*

Tingkat Pendidikan <i>Educational Attainment</i>	Belum Dipenuhi pada Akhir Tahun Ini <i>Not Yet Fulfilled at the End of this Year</i>		
	Laki-laki <i>Male</i>	Perempuan <i>Female</i>	Jumlah <i>Total</i>
(1)	(14)	(15)	(16)
1. SD ke bawah/ <i>Primary School and under</i>	15	17	32
2. SLTP/ <i>Junior High School</i>	-	16	16
3. SLTA/ <i>Senior High School</i>	37	6	43
4. DI/DII/DIII	-	5	5
5. Sarjana S1/DIV/	67	58	125
6. S2 ke atas/ <i>University</i>	27	7	34
Jumlah/Total	146	109	255

Catatan/Note: ...

Sumber/Source: Dinas Tenaga Kerja dan Transmigrasi Kabupaten Sukamara/*Manpower and Transmigration Regional Office of Sukamara Regency*

Tabel
Table 3.2.12.

Jumlah Lowongan Kerja yang Terdaftar Menurut Lapangan Usaha dan Jenis Kelamin di Kabupaten Sukamara, 2022
Number of Registered Job Vacancies by Business Field and Sex in Sukamara Regency, 2022

Lapangan Usaha <i>Main Occupational Groups</i>	Belum Dipenuhi pada Akhir Tahun <i>Not Yet Fulfilled at the End of the Year</i>			Terdaftar Tahun Ini <i>Registered on This Year</i>		
	Laki-laki <i>Male</i>	Perempuan <i>Female</i>	Jumlah <i>Total</i>	Laki-laki <i>Male</i>	Perempuan <i>Female</i>	Jumlah <i>Total</i>
(1)	(2)	(3)	(4)	(5)	(6)	(7)
Anggota Angkatan Bersenjata/ <i>Members of the Armed Forces</i>	-	-	-	-	-	-
Anggota badan legislatif/pejabat tinggi/ <i>Legislative Body Member/ High Official</i>	-	-	-	-	-	-
Tenaga Profesional/ <i>Professionals</i>	58	81	139	6	9	15
Teknisi dan Kelompok Jabatan yang Berhubungan dengan itu/ <i>Technicians and Position Groups Related to it</i>	42	2	44	8	4	12
Penata Usaha/ <i>Business Administrator</i>	-	-	-	-	-	-
Tenaga Usaha dan Penjualan Dagang/ <i>Business Personnel and Trade Sales</i>	52	4	56	41	148	189
Pekerja-pekerja Keterampilan Bidang yang berhubungan dengan itu/ <i>Field Skills Workers related to it</i>	-	-	-	-	-	-
Pekerja Kasar Terampil dan Sejenisnya/ <i>Skilled Labor and the Line</i>	-	-	-	-	-	-
Operator dan Perakit Mesin/ <i>Machine Operators and Assemblers</i>	-	-	-	-	-	-
Pekerja Kasar/ <i>Blue-collar Workers</i>	20	48	68	221	8	229
Jumlah/Total	172	135	307	276	169	445

Lanjutan Tabel/Continued Table 3.2.12

Lapangan Usaha <i>Main Occupational Groups</i>	Dipenuhi Tahun Ini <i>Fulfilled This Year</i>			Dihapuskan <i>Written Off</i>		
	Laki-laki <i>Male</i>	Perempuan <i>Female</i>	Jumlah <i>Total</i>	Laki-laki <i>Male</i>	Perempuan <i>Female</i>	Jumlah <i>Total</i>
(1)	(2)	(3)	(4)	(5)	(6)	(7)
Anggota Angkatan Bersenjata/ <i>Members of the Armed Forces</i>	-	-	-	-	-	-
Anggota badan legislatif/pejabat tinggi/ <i>Legislative Body Member/ High Official</i>	-	-	-	-	-	-
Tenaga Profesional/ <i>Professionals</i>	6	16	22	2	3	5
Teknisi dan Kelompok Jabatan yang Berhubungan dengan itu/ <i>Technicians and Position Groups Related to it</i>	2	2	4	-	-	-
Penata Usaha/ <i>Business Administrator</i>	-	-	-	-	-	-
Tenaga Usaha dan Penjualan Dagang/ <i>Business Personnel and Trade Sales</i>	14	133	147	45	16	61
Pekerja-pekerja Keterampilan Bidang yang berhubungan dengan itu/ <i>Field Skills Workers related to it</i>	-	-	-	-	-	-
Pekerja Kasar Terampil dan Sejenisnya/ <i>Skilled Labor and the Line</i>	-	-	-	-	-	-
Operator dan Perakit Mesin/ <i>Machine Operators and Assemblers</i>	-	-	-	-	-	-
Pekerja Kasar/ <i>Blue-collar Workers</i>	218	4	222	9	21	30
Jumlah/Total	240	155	395	56	40	96

Lanjutan Tabel/*Continued Table* 3.2.12

Lapangan Usaha <i>Main Occupational Groups</i>	Belum Dipenuhi pada Akhir Tahun Ini <i>Not Yet Fulfilled at the End of this Year</i>		
	Laki-laki <i>Male</i>	Perempuan <i>Female</i>	Jumlah <i>Total</i>
(1)	(2)	(3)	(4)
Anggota Angkatan Bersenjata/ <i>Members of the Armed Forces</i>	-	-	-
Anggota badan legislatif/pejabat tinggi/ <i>Legislative Body Member/High Official</i>	-	-	-
Tenaga Profesional/ <i>Professionals</i>	56	70	126
Teknisi dan Kelompok Jabatan yang Berhubungan dengan itu/ <i>Technicians and Position Groups Related to it</i>	48	4	52
Penata Usaha/ <i>Business Administrator</i>	-	-	-
Tenaga Usaha dan Penjualan Dagang/ <i>Business Personnel and Trade Sales</i>	28	4	32
Pekerja-pekerja Keterampilan Bidang yang berhubungan dengan itu/ <i>Field Skills Workers related to it</i>	-	-	-
Pekerja Kasar Terampil dan Sejenisnya/ <i>Skilled Labor and the Line</i>	-	-	-
Operator dan Perakit Mesin/ <i>Machine Operators and Assemblers</i>	-	-	-
Pekerja Kasar/ <i>Blue-collar Workers</i>	14	31	45
Jumlah/Total	146	109	255

Catatan/*Note*: ...

Sumber/*Source*: Dinas Tenaga Kerja dan Transmigrasi Kabupaten Sukamara/*Manpower and Transmigration Regional Office of Sukamara Regency*

Tabel 3.2.13. Pencari Kerja yang Terdaftar dan yang Dapat Ditempatkan Menurut Tingkat Pendidikan dan Jenis Kelamin di Kabupaten Sukamara, 2022
Number of Registered and Placed Job Seekers by Educational Level and Sex in Sukamara Regency, 2022

Tingkat Pendidikan <i>Educational Attainment</i>	Terdaftar/Registered		
	Laki-laki <i>Male</i>	Perempuan <i>Female</i>	Jumlah <i>Total</i>
(1)	(2)	(3)	(4)
1. SD ke bawah/ <i>Primary School and under</i>	104	44	148
2. SLTP/ <i>Junior High School</i>	62	31	93
3. SLTA/ <i>Senior High School</i>	91	81	172
4. DI/DII/DIII	-	-	-
5. Universitas/ <i>University</i>	19	13	32
Jumlah/Total	276	169	445

Lanjutan Tabel/*Continued Table* 3.2.13

Tingkat Pendidikan <i>Educational Attainment</i>	Ditempatkan/ <i>Placed</i>		
	Laki-laki <i>Male</i>	Perempuan <i>Female</i>	Jumlah <i>Total</i>
(1)	(5)	(6)	(7)
1. SD ke bawah/ <i>Primary School and under</i>	103	43	146
2. SLTP/ <i>Junior High School</i>	62	32	94
3. SLTA/ <i>Senior High School</i>	67	62	129
4. DI/DII/DIII	-	-	-
5. Universitas/ <i>University</i>	8	18	26
Jumlah/<i>Total</i>	240	155	395

Lanjutan Tabel/*Continued Table* 3.2.13

Tingkat Pendidikan <i>Educational Attainment</i>	Dihapus/Removed		
	Laki-laki <i>Male</i>	Perempuan <i>Female</i>	Jumlah <i>Total</i>
(1)	(8)	(9)	(10)
1. SD ke bawah/ <i>Primary School and under</i>	-	-	-
2. SLTP/ <i>Junior High School</i>	9	4	13
3. SLTA/ <i>Senior High School</i>	44	34	78
4. DI/DII/DIII	-	1	1
5. Universitas/ <i>University</i>	3	1	4
Jumlah/Total	56	40	96

Catatan/Note: ...

Sumber/Source: Dinas Tenaga Kerja dan Transmigrasi Kabupaten Sukamara/*Manpower and Transmigration Regional Office of Sukamara Regency*

Tabel
Table 3.2.14.

Upah Minimum Kabupaten Sukamara (UMK) 2015-2022
Regency Minimum Payment and Regency Sectoral Minimum Payment of Sukamara Regency (Rupiahs), 2022

Tahun Year	Upah Minimum Kabupaten Regency Minimum Payment
(1)	(2)
2015	2 026 472
2016	2 208 854
2017	2 418 695
2018	2 629 363
2019	2 845 234
2020	3 088 502
2021	3 088 502
2022	3 110 304

Catatan/Note: ...

Sumber/Source: Dinas Tenaga Kerja dan Transmigrasi Kabupaten Sukamara/*Manpower and Transmigration Regional Office of Sukamara Regency*

POTRET KEMISKINAN

Poverty in Sukamara Regency, 2022

di Kabupaten Sukamara, 2022



3,72
persen/percent

Penduduk Kabupaten
Sukamara berada di
bawah Garis Kemiskinan

the population of Sukamara Regency is
below the Poverty Line

Persentase penduduk miskin
meningkat dibandingkan
tahun 2021

The percentage of poor people
has increased compared to 2021

▲ 0,06
persen poin/
percent point

BPS menggunakan indikator Garis Kemiskinan untuk mengukur tingkat kemiskinan. Penduduk yang pengeluarannya perkapita perbulannya di atas garis kemiskinan maka tidak termasuk sebagai penduduk miskin

BPS uses the Poverty Line indicator to measure poverty levels. People whose monthly per capita expenditure is above the poverty line are not considered to be poor.



Garis Kemiskinan
Poverty Line

Rp 619 116,00



Sumber/Source

PENJELASAN TEKNIS

1. Tidak/belum pernah sekolah adalah mereka yang tidak pernah atau belum pernah terdaftar dan tidak pernah atau belum pernah aktif mengikuti pendidikan di suatu jenjang pendidikan formal.
2. Masih bersekolah adalah mereka yang terdaftar dan aktif mengikuti pendidikan di suatu jenjang pendidikan formal (Paket A, B, atau C) baik pendidikan dasar, menengah maupun pendidikan tinggi, bagi mahasiswa yang sedang cuti di anggap masih sekolah.
3. Tidak bersekolah lagi adalah mereka yang pernah terdaftar dan aktif mengikuti pendidikan di suatu jenjang pendidikan formal, tetapi pada saat pencacahan tidak lagi terdaftar dan tidak aktif mengikuti pendidikan.
4. Tamat sekolah adalah menyelesaikan pelajaran yang ditandai dengan lulus ujian akhir pada kelas atau tingkat terakhir suatu jenjang pendidikan di sekolah negeri maupun swasta dengan mendapatkan tanda tamat belajar/ijazah. Seseorang yang belum mengikuti pelajaran pada kelas tertinggi tetapi telah mengikuti ujian akhir dan lulus dianggap tamat sekolah.
5. Dapat membaca dan menulis artinya dapat membaca dan menulis kata-kata/kalimat sederhana dengan suatu aksara

TECHNICAL NOTES

1. *Not/never attending school is someone who has never attended or never registered in a formal education, such as primary, secondary and tertiary education.*
2. *Attending school is someone who is currently attending primary, secondary or tertiary education, including package A, package B or package C. College student who postpones his/her study is considered as attending school.*
3. *No longer attending school is someone who had enrolled and participated in a formal education in the past including package A, package B or package C, but currently does not attend school.*
4. *Graduate is someone who has completed particular level of education in private or public school and accepting graduation certificate. Someone who has never attended the highest grade but passed the final exam is considered as completed particular level of education.*
5. *Literacy is the ability to read and write a simple sentence in any letter of alphabets.*

- tertentu.
6. Sekolah adalah lembaga pendidikan formal yang dimulai dari pendidikan dasar, menengah, dan tinggi. Pendidikan yang dicatat adalah pendidikan formal berdasar kurikulum Kementerian Pendidikan dan Kebudayaan, termasuk pendidikan yang diselenggarakan oleh pondok pesantren dengan memakai kurikulum Kementerian Pendidikan dan Kebudayaan, seperti madrasah ibtdaiyah (MI), madrasah tsanawiyah (MTs), dan madrasah aliyah (MA).
 7. Madrasah adalah lembaga pendidikan berciri khas Islam pada jenjang sekolah dasar (SD). Madrasah tsanawiyah adalah lembaga pendidikan berciri khas Islam pada jenjang sekolah menengah pertama (SMP). Madrasah aliyah adalah lembaga pendidikan berciri khas Islam pada jenjang sekolah menengah atas (SMA).
 8. Rumah sakit adalah tempat pemeriksaan dan perawatan kesehatan, biasanya berada di bawah pengawasan dokter/tenaga medis.
 9. Rumah sakit bersalin/rumah bersalin adalah rumah sakit yang dilengkapi dengan fasilitas untuk melahirkan, pemeriksaan kehamilan, pemeriksaan ibu dan
6. *School is a formal education institution starting from primary, secondary and tertiary education. The education data recorded in the survey covering data on formal education based on the curriculum set up by Ministry of Education and Culture including education carried out by Muslim boarding school (pondok pesantren) implementing the Ministry of Education and Culture curriculum, such as madrasah ibtdaiyah (Islamic primary school), madrasah tsanawiyah (Islamic Junior Secondary School) and madrasah aliyah (Islamic Senior Secondary School).*
 7. *Madrasah is Islamic school at primary education. Madrasah tsanawiyah is Islamic school at lower secondary education and madrasah aliyah is Islamic school at higher secondary education*
 8. *Hospital is a place for health check, usually controlled/supervised by doctors/medical personnel.*
 9. *Maternity hospital/maternal health care center is a hospital completed with health facilities for birth delivery, pregnancy check and consultation and post-natal check,*

anak serta berada di bawah pengawasan dokter dan atau bidan senior.

10. Pusat kesehatan masyarakat (Puskesmas) adalah unit pelayanan kesehatan milik pemerintah yang bertanggung jawab terhadap pelayanan kesehatan masyarakat untuk wilayah kecamatan. Tim puskesmas sesuai jadwal dapat melakukan kegiatan puskesmas keliling ke tempat-tempat tertentu dalam wilayah kerjanya, untuk mendekatkan pelayanan dengan masyarakat.
11. Puskesmas pembantu (Pustu) yaitu unit pelayanan kesehatan masyarakat yang membantu kegiatan puskesmas di sebagian dari wilayah kerja. Pada beberapa daerah balai pengobatan telah berubah fungsi menjadi pustu walaupun papan nama masih tertulis balai pengobatan.
12. Apotik adalah tempat penjualan obat yang mempunyai izin operasi dari Kementerian Kesehatan, u.p Badan POM, di bawah pengawasan apoteker.
13. Jumlah tindak pidana menggambarkan jumlah kasus tindak pidana yang terjadi pada kurun waktu tertentu.
14. Peristiwa kejahatan yang dilaporkan ialah setiap peristiwa yang diterima kepolisian dari laporan

under the supervision of doctor and or senior midwives.

10. *Public health centre (PHC) is a health center provided by the government that is responsible for the delivery of health services to the community at the Subdistrict level. Officials in the PHC as scheduled can provide health services in their working areas in the effort of closing their services to the community through mobile PHC program.*
11. *Subsidiary public health centre is a health facility that assist the public health center in its part of working area. In several regions, health check points (balai pengobatan) has changes their status into subsidiary public health center, although their sign written in the board remains unchanged.*
12. *Pharmacy is a place of selling medicines having permit operation from the Ministry of Health, through The National Agency of Drug and Food Control, under the control of pharmacist.*
13. *Crime Total refers to the number of criminal cases occurring during a given period.*
14. *Reported crime incidence includes all criminal cases reported and received by police office, and all crimes caught by police.*

masyarakat, atau peristiwa yang pelakunya tertangkap tangan oleh kepolisian.

15. Jumlah kejahatan menggambarkan jumlah kasus kejahatan yang terjadi pada kurun waktu tertentu.
16. Risiko penduduk terkena kejahatan per 100.000 penduduk adalah jumlah peristiwa kejadian tahun t dibagi dengan jumlah penduduk tahun t dikalikan dengan 100.000
17. Risiko penduduk terkena kejahatan per 100.000 penduduk mengindikasikan peluang penduduk berisiko terkena kejahatan. Biasanya dinyatakan dalam 100.000 penduduk.
18. Selang waktu terjadi kejahatan tahun t mengindikasikan selang waktu terjadinya satu tindak kejahatan dengan kejahatan yang lain.
19. Persentase penyelesaian kejahatan menyatakan persentase penyelesaian kejahatan oleh polisi. Suatu tindak kejahatan dinyatakan sebagai kasus yang selesai di tingkat kepolisian, apabila: berkas perkaranya sudah siap untuk diserahkan atau telah diserahkan kepada kejaksaan; dalam hal delik aduan, pengaduannya dicabut dalam tenggang waktu yang telah ditentukan menurut undang-undang; telah diselesaikan oleh kepolisian berdasarkan azas *plichtmatigheid* (kewajiban
15. *Crime total refers to the number of criminal cases occurring during a given period.*
16. *Crime rate is the number of criminal cases year t divided by total population year t times 100,000*
17. *Crime rate indicates the probability of population exposed to risk of crime, expressed in every 100,000 people.*
18. *Crime clock indicates the time interval of occurrence between one crime to another crime.*
19. *Clearance rate refers to percentage of crime clearance by police. A criminal case is categorized as a cleared case by police, if: all documents are ready to submit or already submitted to justice court; in the case of offense that warrants complaint, the complaint was withdrawn within given period stated in the law; the case was cleared by police based on the principle of *plichtmatigheid* (obligation on the basis of law authority); the case was not the responsibility of police office; the suspect died; the case was out of date;*

berdasarkan kewenangan hukum); kasus yang dimaksud tidak termasuk kompetensi kepolisian; tersangka meninggal dunia; kasus kadaluwarsa.

<https://sukamarakab.bps.go.id>

ULASAN**DESCRIPTION****Pendidikan**

Pendidikan memiliki peranan yang luar biasa dalam pembangunan manusia. Kemampuan intelektual yang tinggi dapat terwujud jika sistem pendidikan dapat diterapkan dengan baik. Beberapa unsur penunjang sistem pendidikan antara lain gedung sekolah, tenaga pengajar dan murid. Pada tahun 2022 di Kabupaten Sukamara terdapat 50 SD, 2 (dua) MI, 16 SMP, 5 (lima) MTs, 5 (lima) SMA, 3 (tiga) SMK, dan 3 (tiga) MA. Meningkatnya kemajuan teknologi dan pembangunan diharapkan mampu meningkatkan kualitas kesehatan penduduk.

Kesehatan

Ketersediaan fasilitas dan tenaga kesehatan dapat menjadi jaminan semakin membaiknya taraf kesehatan masyarakat. Pada tahun 2022, di Kabupaten Sukamara terdapat 1 rumah sakit dan 6 (enam) unit puskesmas. Terdapat 1 (satu) penambahan puskesmas di Kecamatan Sukamara, yaitu Puskesmas Pangkalan Muntai yang mulai beroperasi pada 2022.

Agama dan Sosial Lainnya

Kehidupan yang aman dan tenteram merupakan cita-cita hidup manusia. Penjagaan keamanan dari segala macam tindak kejahatan sudah dilakukan oleh aparat yang berwenang. Peran aparat tentunya tidak saja menjaga keamanan, tetapi juga ikut

Education

Education plays a vital role in human development is undeniable. High intellectual ability can be reached if educational systems applied properly. Some of the contributor elements in educational systems are school building, teacher, and students. In 2022 there were fifty Elementary Schools, two Islamic Elementary Schools, sixteen Junior Secondary Schools, five Islamic Junior Secondary Schools, five Senior Secondary Schools, three Vocational Schools, and three Islamic Senior Secondary Schools.

Health

The availability of health facilities and personnel can be a guarantee for the improvement of public health standards. In 2022, in Sukamara Regency there will be 1 hospital and 6 (six) puskesmas units. There is 1 (one) additional health center in Sukamara Subdistrict, namely the Pangkalan Muntai Health Center which will start operating in 2022.

Religion and Other Social Affairs

A safe and peaceful life is the hope of human beings. The authorized apparatus carried protection from every criminal issue. The apparatus' part is not only to protect but also to build peacefulness and harmony in social life. In 2022, 54 criminal cases received were

menjamin ketentraman dan kedamaian dalam kehidupan bermasyarakat. Pada tahun 2022 54 perkara pidana yang diterima dinyatakan telah diselesaikan. Dari segi kepercayaan masyarakatnya, Kabupaten Sukamara tergolong memiliki masyarakat yang beragama. Pada tahun 2022, sebagian besar penduduknya memeluk agama Islam sebesar 82,20 persen. Sementara itu, agama lain yang dianut oleh masyarakat antara lain Protestan, Katolik, Hindu, Budha, dan Konghuchu.

Kemiskinan

Jumlah penduduk miskin di Kabupaten Sukamara tahun 2022 sebesar 2,48 ribu jiwa sedangkan jumlah penduduk miskin pada tahun 2020 sebesar 2,38 ribu jiwa. Jumlah penduduk miskin pada periode 2021-2022 mengalami kenaikan sebanyak 0,10 ribu jiwa. Hal ini sejalan dengan penambahan persentase penduduk miskin jika dibandingkan dengan kondisi tahun sebelumnya. Persentase penduduk miskin tahun 2022 adalah 3,72 atau 0,06 persen poin lebih tinggi dibandingkan tahun 2021.

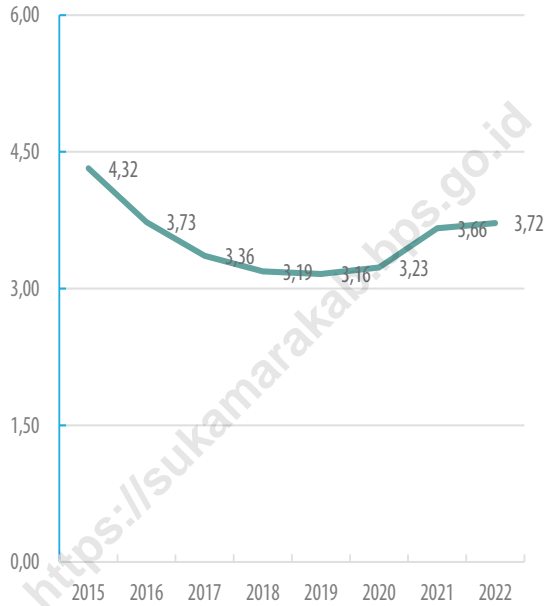
stated to have been resolved In society beliefs, Sukamara Regency classified as having a diverse society. In 2022, most of the population is Islam amount of 82.20 percent. Others are Protestant, Catholic, Hindu, Buddhist, and Konghuchu.

Poverty

The number of populations living below the poverty line in 2022 was 2.48 thousand people. Meanwhile, the number of poor in 2020 was 2.13 thousand people. In the period 2021-2022, the number of populations living below the poverty line was increased by 0.10 thousand people. It was along with the increased of the percentage of poor people in Sukamara Regency. The percentage of the population living below the poverty line in 2022 was 3.72 percent or 0.06 percent higher than in 2021.

Gambar 4.1
Figures

Persentase Penduduk Miskin di Kabupaten Sukamara, 2015-2022
Percentage of Population below Poverty Line in Sukamara Regency, 2015-2022

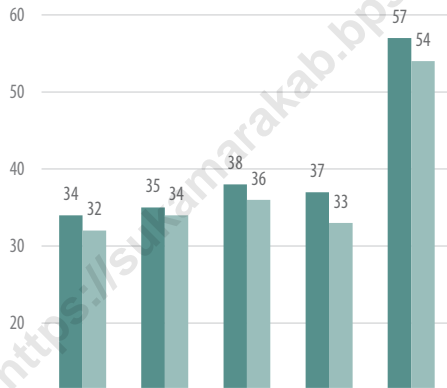


Catatan/Note: ...

Sumber/Source : Berdasarkan Peraturan Menteri Dalam Negeri No. 66 Tahun 2011 tanggal 28 Desember 2011
Based on Minister Of Home Affairs Regulation No 66/2011, December 28, 2011

Gambar 4.2
Figures

Jumlah Perkara yang Diterima dan Diselesaikan Menurut Bulan di Kabupaten Sukamara, 2020
Number of Received and Closed Cases by Month in Sukamara Regency, 2020



Sumber/Source :

4.1. PENDIDIKAN EDUCATION

Tabel 4.1.1. Jumlah Sekolah, Guru, dan Murid Taman Kanak-Kanak (TK) di Bawah Kementerian Pendidikan dan Kebudayaan Menurut Kecamatan di Kabupaten Sukamara, 2022/2022 and 2022/2023
Number of Schools, Teachers, and Pupils in Kindergarten Under The Ministry of Education and Culture by Subdistrict in Sukamara Regency, 2022/2022 and 2022/2023

Kecamatan Subdistrict	Sekolah/Schools					
	Negeri/Public		Swasta/Private		Jumlah/Total	
	2022/2022	2022/2023	2022/2022	2022/2023	2022/2022	2022/2023
(1)	(2)	(3)	(4)	(5)	(6)	(7)
Jelai	1		4		5	-
Pantai Lunci	1		7		8	-
Sukamara	2		10		12	-
Balai Riam	1		7		8	-
Permata Kecubung	1		6		7	-
Sukamara	6	-	34	-	40	-

Lanjutan Tabel/*Continued Table 4.1.1*

Kecamatan Subdistrict	Guru ¹ /Teachers ¹					
	Negeri/Public		Swasta/Private		Jumlah/Total	
	2022/2022	2022/2023	2022/2022	2022/2023	2022/2022	2022/2023
(1)	(8)	(9)	(10)	(11)	(12)	(13)
Jelai	5		11		16	-
Pantai Lunci	5		24		29	-
Sukamara	12		35		47	-
Balai Riam	3		27		30	-
Permata Kecubung	7		16		23	-
Sukamara	32	-	113	-	145	-

Lanjutan Tabel/*Continued Table 4.1.1*

Kecamatan Subdistrict	Murid/Students					
	Negeri/Public		Swasta/Private		Jumlah/Total	
	2022/2022	2022/2023	2022/2022	2022/2023	2022/2022	2022/2023
(1)	(14)	(15)	(16)	(17)	(18)	(19)
Jelai	66		93		159	-
Pantai Lunci	13		223		236	-
Sukamara	172		549		721	-
Balai Riam	22		376		398	-
Permata Kecubung	41		187		228	-
Sukamara	314	-	1 428	-	1 742	-

Catatan/Note: ¹ Jumlah guru termasuk kepala sekolah dan guru/*The total of teachers including headmaster and teacher*

Sumber/Source: **2022/2022** Kementerian Pendidikan, Kebudayaan, Riset, dan Teknologi, Sistem Data Pokok Pendidikan, data semester ganjil 2022/*Ministry of Education, Culture, Research, and Technology, Basic Education Data System, odd semester 2022*

2022/2023 Kementerian Pendidikan, Kebudayaan, Riset, dan Teknologi, Sistem Data Pokok Pendidikan, data semester ganjil/*Ministry of Education, Culture, Research, and Technology, Basic Education Data System, odd semester*

Tabel 4.1.2. Jumlah Sekolah, Guru, dan Murid Raudatul Athfal (RA) di Bawah Kementerian Agama Menurut Kecamatan di Kabupaten Sukamara, 2022/2022 and 2022/2023
Number of Schools, Teachers, and Pupils in Raudatul Athfal (RA) Under The Ministry of Religious Affairs by Subdistrict in Sukamara Regency, 2022/2022 and 2022/2023

Kecamatan Subdistrict	Sekolah/Schools		Guru/Teachers		Siswa/Pupils	
	2022/2022	2022/2023	2022/2022	2022/2023	2022/2022	2022/2023
(1)	(2)	(3)	(4)	(5)	(6)	(7)
Jelai	-	-	-	-	-	-
Pantai Lunci	-	-	-	-	-	-
Sukamara	1	1	3	4	80	97
Balai Riam	-	-	-	-	-	-
Permata Kecubung	-	-	-	-	-	-
Sukamara	1	1	3	4	80	97

Catatan/Note: ¹ Jumlah guru termasuk kepala sekolah dan guru/The total of teachers including headmaster and teacher

² Seluruh Raudatul Athfal (RA) berstatus swasta/All Raudatul Athfal (RA) are private

Sumber/Source: **2022/2022** Kementerian Agama, EMIS, data semester ganjil laporan sampai dengan 31 Desember/Ministry of Religious Affairs, EMIS, odd semester report data up to 31 Desember

2022/2023 Kementerian Agama, Data Semester Ganjil/Ministry of Religious Affairs, EMIS, odd semester report

Tabel
Table 4.1.3.

Jumlah Sekolah, Guru, dan Murid Sekolah Dasar (SD) di Bawah Kementerian Pendidikan dan Kebudayaan Menurut Kecamatan di Kabupaten Sukamara, 2022/2022 and 2022/2023
Number of Schools, Teachers, and Pupils in Primary Schools Under The Ministry of Education and Culture by Subdistrict in Sukamara Regency, 2022/2022 and 2022/2023

Kecamatan Subdistrict	Sekolah/Schools					
	Negeri/Public		Swasta/Private		Jumlah/Total	
	2022/2022	2022/2023	2022/2022	2022/2023	2022/2022	2022/2023
(1)	(2)	(3)	(4)	(5)	(6)	(7)
Jelai	7	7	-	-	7	7
Pantai Lunci	8	8	-	-	8	8
Sukamara	16	16	2	2	18	18
Balai Riam	9	9	-	-	9	9
Permata Kecubung	8	8	-	-	8	8
Sukamara	48	48	2	2	50	50

Lanjutan Tabel/Continued Table 4.1.3

Kecamatan Subdistrict	Guru ¹ /Teachers ¹					
	Negeri/Public		Swasta/Private		Jumlah/Total	
	2022/2022	2022/2023	2022/2022	2022/2023	2022/2022	2022/2023
(1)	(8)	(9)	(10)	(11)	(12)	(13)
Jelai	5		11		16	-
Pantai Lunci	5		24		29	-
Sukamara	12		35		47	-
Balai Riam	3		27		30	-
Permata Kecubung	7		16		23	-
Sukamara	32	-	113	-	145	-

Lanjutan Tabel/*Continued Table* 4.1.3

Kecamatan Subdistrict	Murid/Students					
	Negeri/Public		Swasta/Private		Jumlah/Total	
	2022/2022	2022/2023	2022/2022	2022/2023	2022/2022	2022/2023
(1)	(14)	(15)	(16)	(17)	(18)	(19)
Jelai	552	567	-	-	552	567
Pantai Lunci	537	577	-	-	537	577
Sukamara	2 340	2 347	584	556	2 924	2 903
Balai Riam	1 126	1 164	-	-	1 126	1 164
Permata Kecubung	1 119	1 137	-	-	1 119	1 137
Sukamara	5 674	5 792	584	556	6 258	6 348

Catatan/Note: ¹ Jumlah guru termasuk kepala sekolah dan guru/*The total of teachers including headmaster and teacher*

Sumber/Source: **2022/2022** Kementerian Pendidikan, Kebudayaan, Riset, dan Teknologi, Sistem Data Pokok Pendidikan, data semester ganjil 2022/*Ministry of Education, Culture, Research, and Technology, Basic Education Data System, odd semester 2022*

2022/2023 Kementerian Pendidikan, Kebudayaan, Riset, dan Teknologi, Sistem Data Pokok Pendidikan, data semester ganjil/*Ministry of Education, Culture, Research, and Technology, Basic Education Data System, odd semester*

Tabel 4.1.4. Jumlah Sekolah, Guru, dan Murid Madrasah Ibtidaiyah (MI) di Bawah Kementerian Agama Menurut Kecamatan Menurut Kecamatan di Kabupaten Sukamara, 2022/2022 and 2022/2023
Number of Schools, Teachers, and Pupils in Madrasah Ibtidaiyah (MI) Under The Ministry of Religious Affairs by Subdistrict in Sukamara Regency, 2022/2022 and 2022/2023

Kecamatan Subdistrict	Sekolah/Schools					
	Negeri/Public		Swasta/Private		Jumlah/Total	
	2022/2022	2022/2023	2022/2022	2022/2023	2022/2022	2022/2023
(1)	(2)	(3)	(4)	(5)	(6)	(7)
Jelai	-	-	-	-	-	-
Pantai Lunci	1	1	-	-	1	1
Sukamara	-	-	1	1	1	1
Balai Riam	-	-	-	-	-	-
Permata Kecubung	-	-	-	-	-	-
Sukamara	1	1	1	1	2	2

Lanjutan Tabel/*Continued Table* 4.1.4

Kecamatan Subdistrict	Guru ¹ /Teachers ¹					
	Negeri/Public		Swasta/Private		Jumlah/Total	
	2022/2022	2022/2023	2022/2022	2022/2023	2022/2022	2022/2023
(1)	(8)	(9)	(10)	(11)	(12)	(13)
Jelai	-	-	-	-	-	-
Pantai Lunci	11	14	-	-	11	14
Sukamara	-	-	17	18	17	18
Balai Riam	-	-	-	-	-	-
Permata Kecubung	-	-	-	-	-	-
Sukamara	11	14	17	18	28	32

Lanjutan Tabel/*Continued Table* 4.1.4

Kecamatan Subdistrict	Murid/Students					
	Negeri/Public		Swasta/Private		Jumlah/Total	
	2022/2022	2022/2023	2022/2022	2022/2023	2022/2022	2022/2023
(1)	(14)	(15)	(16)	(17)	(18)	(19)
Jelai	-	-	-	-	-	-
Pantai Lunci	144	126	-	-	144	126
Sukamara	-	-	256	264	256	264
Balai Riam	-	-	-	-	-	-
Permata Kecubung	-	-	-	-	-	-
Sukamara	144	126	256	264	400	390

Catatan/Note: ¹ Jumlah guru termasuk kepala sekolah dan guru/*The total of teachers including headmaster and teacher*

Sumber/Source: **2022/2022** Kementerian Agama, EMIS, data semester ganjil laporan sampai dengan 31 Desember/*Ministry of Religious Affairs, EMIS, odd semester report data up to 31 Desember*

2022/2023 Kementerian Agama, Data Semester Ganjil/*Ministry of Religious Affairs, EMIS, odd semester report*

Tabel
Table 4.1.5.

Jumlah Sekolah, Guru, dan Murid Sekolah Menengah Pertama (SMP) di Bawah Kementerian Pendidikan dan Kebudayaan Menurut Kecamatan di Kabupaten Sukamara, 2022/2022 and 2022/2023
Number of Schools, Teachers, and Pupils in Junior High Schools Under The Ministry of Education and Culture by Subdistrict in Sukamara Regency, 2022/2022 and 2022/2023

Kecamatan Subdistrict	Sekolah/Schools					
	Negeri/Public		Swasta/Private		Jumlah/Total	
	2022/2022	2022/2023	2022/2022	2022/2023	2022/2022	2022/2023
(1)	(2)	(3)	(4)	(5)	(6)	(7)
Jelai	2	2	-	-	2	2
Pantai Lunci	2	2	-	-	2	2
Sukamara	4	4	1	3	5	7
Balai Riam	2	2	-	-	2	2
Permata Kecubung	3	3	-	-	3	3
Sukamara	13	13	1	3	14	16

Lanjutan Tabel/Continued Table 4.1.5

Kecamatan Subdistrict	Guru ¹ /Teachers ¹					
	Negeri/Public		Swasta/Private		Jumlah/Total	
	2022/2022	2022/2023	2022/2022	2022/2023	2022/2022	2022/2023
(1)	(8)	(9)	(10)	(11)	(12)	(13)
Jelai	33	29	-	-	33	29
Pantai Lunci	25	27	-	-	25	27
Sukamara	101	102	10	12	111	114
Balai Riam	42	43	-	-	42	43
Permata Kecubung	52	51	-	-	52	51
Sukamara	253	252	10	12	263	264

Lanjutan Tabel/*Continued Table 4.1.5*

Kecamatan Subdistrict	Murid/Students					
	Negeri/Public		Swasta/Private		Jumlah/Total	
	2022/2022	2022/2023	2022/2022	2022/2023	2022/2022	2022/2023
(1)	(14)	(15)	(16)	(17)	(18)	(19)
Jelai	254	248	-	-	254	248
Pantai Lunci	149	155	-	-	149	155
Sukamara	979	956	58	142	1 037	1 098
Balai Riam	401	400	-	-	401	400
Permata Kecubung	355	362	-	-	355	362
Sukamara	2 138	2 121	58	142	2 196	2 263

Catatan/Note: ¹ Jumlah guru termasuk kepala sekolah dan guru/*The total of teachers including headmaster and teacher*

Sumber/Source: **2022/2022** Kementerian Pendidikan, Kebudayaan, Riset, dan Teknologi, Sistem Data Pokok Pendidikan, data semester ganjil 2022/*Ministry of Education, Culture, Research, and Technology, Basic Education Data System, odd semester 2022*

2022/2023 Kementerian Pendidikan, Kebudayaan, Riset, dan Teknologi, Sistem Data Pokok Pendidikan, data semester ganjil/*Ministry of Education, Culture, Research, and Technology, Basic Education Data System, odd semester*

Tabel
Table 4.1.6.

Jumlah Sekolah, Guru, dan Murid Madrasah Tsanawiyah (MTs) di Bawah Kementerian Agama Menurut Kecamatan di Kabupaten Sukamara, 2022/2022 and 2022/2023
Number of Schools, Teachers, and Pupils in Madrasah Tsanawiyah (MTs) Under The Ministry of Religious Affairs by Subdistrict in Sukamara Regency, 2022/2022 and 2022/2023

Kecamatan Subdistrict	Sekolah/Schools					
	Negeri/Public		Swasta/Private		Jumlah/Total	
	2022/2022	2022/2023	2022/2022	2022/2023	2022/2022	2022/2023
(1)	(2)	(3)	(4)	(5)	(6)	(7)
Jelai	-	-	-	-	-	-
Pantai Lunci	1	1	2	2	3	3
Sukamara	1	1	-	-	1	1
Balai Riam	-	-	1	1	1	1
Permata Kecubung	-	-	-	-	-	-
Sukamara	2	2	3	3	5	5

Lanjutan Tabel/*Continued Table 4.1.6*

Kecamatan Subdistrict	Guru ¹ /Teachers ¹					
	Negeri/Public		Swasta/Private		Jumlah/Total	
	2022/2022	2022/2023	2022/2022	2022/2023	2022/2022	2022/2023
(1)	(8)	(9)	(10)	(11)	(12)	(13)
Jelai	-	-	-	-	-	-
Pantai Lunci	14	14	19	21	33	35
Sukamara	25	27	-	-	25	27
Balai Riam	-	-	9	7	9	7
Permata Kecubung	-	-	-	-	-	-
Sukamara	39	41	28	28	67	69

Lanjutan Tabel/*Continued Table 4.1.6*

Kecamatan Subdistrict	Murid/Students					
	Negeri/Public		Swasta/Private		Jumlah/Total	
	2022/2022	2022/2023	2022/2022	2022/2023	2022/2022	2022/2023
(1)	(14)	(15)	(16)	(17)	(18)	(19)
Jelai	-	-	-	-	-	-
Pantai Lunci	66	55	76	59	142	114
Sukamara	325	311	-	-	325	311
Balai Riam	-	-	96	105	96	105
Permata Kecubung	-	-	-	-	-	-
Sukamara	391	366	172	164	563	530

Catatan/Note: ¹ Jumlah guru termasuk kepala sekolah dan guru/*The total of teachers including headmaster and teacher*

Sumber/Source: **2022/2022** Kementerian Agama, EMIS, data semester ganjil laporan sampai dengan 31 Desember/*Ministry of Religious Affairs, EMIS, odd semester report data up to 31 Desember*

2022/2023 Kementerian Agama, Data Semester Ganjil/*Ministry of Religious Affairs, EMIS, odd semester report*

Tabel
Table 4.1.7.

Jumlah Sekolah, Guru, dan Murid Sekolah Menengah Atas (SMA) di Bawah Kementerian Pendidikan dan Kebudayaan Menurut Kecamatan di Kabupaten Sukamara, 2022/2022 and 2022/2023
Number of Schools, Teachers, and Pupils in Senior High Schools Under The Ministry of Education and Culture by Subdistrict in Sukamara Regency, 2022/2022 and 2022/2023

Kecamatan Subdistrict	Sekolah/Schools					
	Negeri/Public		Swasta/Private		Jumlah/Total	
	2022/2022	2022/2023	2022/2022	2022/2023	2022/2022	2022/2023
(1)	(2)	(3)	(4)	(5)	(6)	(7)
Jelai	1	1	-	-	1	1
Pantai Lunci	1	1	-	-	1	1
Sukamara	1	1	-	-	1	1
Balai Riam	1	1	-	-	1	1
Permata Kecubung	1	1	-	-	1	1
Sukamara	5	5	-	-	5	5

Lanjutan Tabel/*Continued Table 4.1.7*

Kecamatan Subdistrict	Guru ¹ /Teachers ¹					
	Negeri/Public		Swasta/Private		Jumlah/Total	
	2022/2022	2022/2023	2022/2022	2022/2023	2022/2022	2022/2023
(1)	(8)	(9)	(10)	(11)	(12)	(13)
Jelai	21	21	-	-	21	21
Pantai Lunci	17	20	-	-	17	20
Sukamara	48	49	-	-	48	49
Balai Riam	33	33	-	-	33	33
Permata Kecubung	17	17	-	-	17	17
Sukamara	136	140	-	-	136	140

Lanjutan Tabel/*Continued Table 4.1.7*

Kecamatan Subdistrict	Murid/Students					
	Negeri/Public		Swasta/Private		Jumlah/Total	
	2022/2022	2022/2023	2022/2022	2022/2023	2022/2022	2022/2023
(1)	(14)	(15)	(16)	(17)	(18)	(19)
Jelai	106	93	-	-	106	93
Pantai Lunci	173	156	-	-	173	156
Sukamara	581	570	-	-	581	570
Balai Riam	297	322	-	-	297	322
Permata Kecubung	89	95	-	-	89	95
Sukamara	1 246	1 236	-	-	1 246	1 236

Catatan/Note: ¹ Jumlah guru termasuk kepala sekolah dan guru/The total of teachers including headmaster and teacher

Sumber/Source: **2022/2022** Kementerian Pendidikan, Kebudayaan, Riset, dan Teknologi, Sistem Data Pokok Pendidikan, data semester ganjil 2022/Ministry of Education, Culture, Research, and Technology, Basic Education Data System, odd semester 2022
2022/2023 Kementerian Pendidikan, Kebudayaan, Riset, dan Teknologi, Sistem Data Pokok Pendidikan, data semester ganjil/Ministry of Education, Culture, Research, and Technology, Basic Education Data System, odd semester

Tabel 4.1.8. Jumlah Sekolah, Guru, dan Murid Sekolah Menengah Kejuruan (SMK) di Bawah Kementerian Pendidikan dan Kebudayaan Menurut Kecamatan di Kabupaten Sukamara, 2022/2022 and 2022/2023
Number of Schools, Teachers, and Pupils in Vocational High Schools Under The Ministry of Education and Culture by Subdistrict in Sukamara Regency, 2022/2022 and 2022/2023

Kecamatan Subdistrict	Sekolah/Schools					
	Negeri/Public		Swasta/Private		Jumlah/Total	
	2022/2022	2022/2023	2022/2022	2022/2023	2022/2022	2022/2023
(1)	(2)	(3)	(4)	(5)	(6)	(7)
Jelai	1	1	-	-	1	1
Pantai Lunci	-	-	-	-	-	-
Sukamara	1	1	-	-	1	1
Balai Riam	-	-	-	-	-	-
Permata Kecubung	1	1	-	-	1	1
Sukamara	3	3	-	-	3	3

Lanjutan Tabel/*Continued Table* 4.1.8

Kecamatan Subdistrict	Guru ¹ /Teachers ¹					
	Negeri/Public		Swasta/Private		Jumlah/Total	
	2022/2022	2022/2023	2022/2022	2022/2023	2022/2022	2022/2023
(1)	(8)	(9)	(10)	(11)	(12)	(13)
Jelai	12	12	-	-	12	12
Pantai Lunci	-	-	-	-	-	-
Sukamara	49	48	-	-	49	48
Balai Riam	-	-	-	-	-	-
Permata Kecubung	14	14	-	-	14	14
Sukamara	75	74	-	-	75	74

Lanjutan Tabel/Continued Table 4.1.8

Kecamatan Subdistrict	Murid/Students					
	Negeri/Public		Swasta/Private		Jumlah/Total	
	2022/2022	2022/2023	2022/2022	2022/2023	2022/2022	2022/2023
(1)	(14)	(15)	(16)	(17)	(18)	(19)
Jelai	104	102	-	-	104	102
Pantai Lunci	-	-	-	-	-	-
Sukamara	591	550	-	-	591	550
Balai Riam	-	-	-	-	-	-
Permata Kecubung	78	69	-	-	78	69
Sukamara	773	721	-	-	773	721

Catatan/Note: ¹ Jumlah guru termasuk kepala sekolah dan guru/The total of teachers including headmaster and teacher

Sumber/Source: **2022/2022** Kementerian Pendidikan, Kebudayaan, Riset, dan Teknologi, Sistem Data Pokok Pendidikan, data semester ganjil 2022/Ministry of Education, Culture, Research, and Technology, Basic Education Data System, odd semester 2022

2022/2023 Kementerian Pendidikan, Kebudayaan, Riset, dan Teknologi, Sistem Data Pokok Pendidikan, data semester ganjil/Ministry of Education, Culture, Research, and Technology, Basic Education Data System, odd semester

Tabel
Table 4.1.9.

Jumlah Sekolah, Guru, dan Murid Madrasah Aliyah (MA) di Bawah Kementerian Agama Menurut Kecamatan di Kabupaten Sukamara, 2022/2022 and 2022/2023
Number of Schools, Teachers, and Pupils in Madrasah Aliyah (MA) Under the Ministry of Religious Affairs by Subdistrict in Sukamara Regency, 2022/2022 and 2022/2023

Kecamatan Subdistrict	Sekolah/Schools					
	Negeri/Public		Swasta/Private		Jumlah/Total	
	2022/2022	2022/2023	2022/2022	2022/2023	2022/2022	2022/2023
(1)	(2)	(3)	(4)	(5)	(6)	(7)
Jelai	-	-	-	-	-	-
Pantai Lunci	-	-	1	1	1	1
Sukamara	1	1	-	-	1	1
Balai Riam	-	-	1	1	1	1
Permata Kecubung	-	-	-	-	-	-
Sukamara	1	1	2	2	3	3

Lanjutan Tabel/Continued Table 4.1.9

Kecamatan Subdistrict	Guru ¹ /Teachers ¹					
	Negeri/Public		Swasta/Private		Jumlah/Total	
	2022/2022	2022/2023	2022/2022	2022/2023	2022/2022	2022/2023
(1)	(8)	(9)	(10)	(11)	(12)	(13)
Jelai	-	-	-	-	-	-
Pantai Lunci	-	-	8	14	8	14
Sukamara	26	26	-	-	26	26
Balai Riam	-	-	8	8	8	8
Permata Kecubung	-	-	-	-	-	-
Sukamara	26	26	16	22	42	48

Lanjutan Tabel/*Continued Table* 4.1.9

Kecamatan Subdistrict	Murid/Students					
	Negeri/Public		Swasta/Private		Jumlah/Total	
	2022/2022	2022/2023	2022/2022	2022/2023	2022/2022	2022/2023
(1)	(14)	(15)	(16)	(17)	(18)	(19)
Jelai	-	-	-	-	-	-
Pantai Lunci	-	-	42	38	42	38
Sukamara	161	186	-	-	161	186
Balai Riam	-	-	34	37	34	37
Permata Kecubung	-	-	-	-	-	-
Sukamara	161	186	76	75	237	261

Catatan/Note: ¹ Jumlah guru termasuk kepala sekolah dan guru/*The total of teachers including headmaster and teacher*

Sumber/Source: **2022/2022** Kementerian Agama, EMIS, data semester ganjil laporan sampai dengan 31 Desember/*Ministry of Religious Affairs, EMIS, odd semester report data up to 31 Desember*

2022/2023 Kementerian Agama, Data Semester Ganjil/*Ministry of Religious Affairs, EMIS, odd semester report*

Tabel 4.1.10. Jumlah Desa¹/Kelurahan yang Memiliki Fasilitas Sekolah Menurut Kecamatan dan Tingkat Pendidikan, 2019– 2022
Number of Villages¹ Having Educational Facilities by Subdistrict and Educational Level, 2019– 2022

Kecamatan Subdistrict	SD Primary School		
	2019	2020	2022
(1)	(2)	(3)	(4)
Jelai	5	5	5
Pantai Lunci	4	4	4
Sukamara	8	8	8
Balai Riam	8	8	8
Permata Kecubung	7	7	7
Sukamara	32	32	32

Lanjutan Tabel/*Continued Table* 4.1.10

Kecamatan <i>Subdistrict</i>	SMP <i>Junior High School</i>		
	2019	2020	2022
(1)	(5)	(6)	(7)
Jelai	2	2	2
Pantai Lunci	4	4	4
Sukamara	5	5	5
Balai Riam	3	3	3
Permata Kecubung	3	3	2
Sukamara	17	17	16

Lanjutan Tabel/*Continued Table 4.1.10*

Kecamatan Subdistrict	SMA Senior High School		
	2019	2020	2022
(1)	(8)	(9)	(10)
Jelai	1	1	1
Pantai Lunci	2	2	2
Sukamara	1	1	1
Balai Riam	2	2	2
Permata Kecubung	1	1	1
Sukamara	7	7	7

Lanjutan Tabel/*Continued Table* 4.1.10

Kecamatan <i>Subdistrict</i>	SMK <i>Vocational School</i>		
	2019	2020	2022
(1)	(11)	(12)	(13)
Jelai	1	1	1
Pantai Lunci	-	-	-
Sukamara	1	1	1
Balai Riam	-	-	-
Permata Kecubung	1	1	1
Sukamara	3	3	3

Lanjutan Tabel/*Continued Table* 4.1.10

Kecamatan Subdistrict	Perguruan Tinggi University		
	2019	2020	2022
(1)	(14)	(15)	(16)
Jelai	-	-	-
Pantai Lunci	-	-	-
Sukamara	-	-	-
Balai Riam	-	-	-
Permata Kecubung	-	-	-
Sukamara	-	-	-

Catatan/Note: ¹ Desa pada tabel ini termasuk Unit Permukiman Transmigrasi (UPT) yang masih dibina oleh kementerian terkait dan nagari di Kabupaten/Kota Sumatera Barat/Villages in this table include Transmigration Settlement Unit which is still fostered by the relevant ministries and the nagari in the Province of Sumatera Barat

Sumber/Source: BPS, Pendataan Potensi Desa (Podes)/BPS–Statistics Indonesia, Village Potential Data Collection

Tabel 4.1.11. Angka Partisipasi Murni (APM) dan Angka Partisipasi Kasar (APK) Menurut Jenjang Pendidikan di Kabupaten Sukamara, 2019 dan 2022
Net Participation Rates and Gross Participation Rates by Educational Level in Sukamara Regency, 2019 and 2022

Jenjang Pendidikan Educational Level	Angka Partisipasi Murni (APM) Net Participation Rates		Angka Partisipasi Kasar (APK) Gross Participation Rates	
	2022	2022	2022	2022
(1)	(2)	(3)	(4)	(5)
SD/MI <i>Elementary School</i>	98,14	99,92	101,37	104,74
SMP/MTs <i>Lower Secondary School</i>	70,19	69,46	94,28	84,49
SMA/SMK/MA <i>Upper Secondary School</i>	50,43	54,82	79,49	79,34

Catatan/Note: ...

Sumber/Source: BPS, Survei Sosial Ekonomi Nasional (Susenas)/BPS-Statistics Indonesia, National Socioeconomic Survey

Tabel 4.1.12. Persentase Penduduk Berumur 15 Tahun ke Atas yang Melek Huruf Menurut Kelompok Umur di Kabupaten Sukamara, 2022 dan 2022
Percentage of Literate People Aged 15 Years and Over by Age Group in Sukamara Regency, 2022 and 2022

Kelompok Umur Age Group	2022	2022
(1)	(2)	(3)
15-19	99,27	100,00
20-24	99,41	100,00
25-29	98,51	100,00
30-34	100,00	100,00
35-39	100,00	100,00
40-44	100,00	100,00
45-49	100,00	100,00
50+	91,95	93,09
Jumlah/Total	97,84	98,54
15-24	99,34	100,00
15-44	99,51	100,00
15+	97,84	98,54

Catatan/Note: ...

Sumber/Source: BPS, Survei Sosial Ekonomi Nasional (Susenas)/BPS-Statistics Indonesia, National Socioeconomic Survey

4.2. KESEHATAN HEALTH

Tabel 4.2.1. Jumlah Desa¹/Kelurahan Yang Memiliki Sarana Kesehatan Menurut Kecamatan di Kabupaten Sukamara, 2014–2019
Number of Villages¹ Having Health Facilities by Subdistrict in Sukamara Regency, 2014–2019

Kecamatan Subdistrict	Rumah Sakit Hospital		
	2019	2020	2021
(1)	(2)	(3)	(4)
Jelai	-	-	-
Pantai Lunci	-	-	-
Sukamara	1	1	1
Balai Riam	-	-	-
Permata Kecubung	-	-	-
Sukamara	1	1	1

Lanjutan Tabel/*Continued Table 4.2.1*

Kecamatan <i>Subdistrict</i>	Rumah Sakit Bersalin <i>Maternity Hospital</i>		
	2019	2020	2021
(1)	(5)	(6)	(7)
Jelai	-	-	-
Pantai Lunci	-	-	-
Sukamara	-	-	-
Balai Riam	-	-	-
Permata Kecubung	-	-	-
Sukamara	-	-	-

Lanjutan Tabel/*Continued Table* 4.2.1

Kecamatan <i>Subdistrict</i>	Poliklinik <i>Polyclinic</i>		
	2019	2020	2021
(1)	(8)	(9)	(10)
Jelai	–	–	–
Pantai Lunci	–	–	–
Sukamara	2	2	2
Balai Riam	1	2	1
Permata Kecubung	–	3	3
Sukamara	3	7	6

Lanjutan Tabel/*Continued Table* 4.2.1

Kecamatan Subdistrict	Puskesmas Public Health Center		
	2019	2020	2021
(1)	(8)	(9)	(10)
Jelai	1	1	1
Pantai Lunci	1	1	1
Sukamara	1	1	1
Balai Riam	1	1	1
Permata Kecubung	1	1	1
Sukamara	5	5	5

Lanjutan Tabel/*Continued Table* 4.2.1

Kecamatan <i>Subdistrict</i>	Puskesmas Pembantu <i>Subsidiary of Public Health Center</i>		
	2019	2020	2021
(1)	(8)	(9)	(10)
Jelai	4	4	4
Pantai Lunci	4	4	4
Sukamara	5	7	7
Balai Riam	7	7	7
Permata Kecubung	6	7	7
Sukamara	26	29	29

Lanjutan Tabel/*Continued Table 4.2.1*

Kecamatan Subdistrict	Apotek Pharmacy		
	2019	2020	2021
(1)	(8)	(9)	(10)
Jelai	-	-	-
Pantai Lunci	-	-	-
Sukamara	2	2	2
Balai Riam	1	1	1
Permata Kecubung	-	-	-
Sukamara	3	3	3

Catatan/Note: ¹ Desa pada tabel ini termasuk Unit Permukiman Transmigrasi (UPT) yang masih dibina oleh kementerian terkait dan nagari di Kabupaten/Kota Sumatera Barat/Villages in this table include Transmigration Settlement Unit which is still fostered by the relevant ministries and the nagari in the Province of Sumatera Barat

Sumber/Source: BPS, Pendataan Potensi Desa (Podes)/BPS–Statistics Indonesia, Village Potential Data Collection

Tabel
Table 4.2.2.

Jumlah Tenaga Kesehatan Menurut Kecamatan di Kabupaten Sukamara, 2022
Number of Medical Personnel by Subdistrict in Sukamara Regency, 2022

Kecamatan Subdistrict	Tenaga medis ¹ Medical Worker ¹	Psikologi Klinis Clinical Psychology	Tenaga Keperawatan Nursing Worker	Tenaga Kebidanan Midwifery Worker	Tenaga Kefarmasian Pharmaceutical Worker
(1)	(2)	(3)	(4)	(5)	(6)
Jelai	3
Pantai Lunci	4
Sukamara	34
Balai Riam	4
Permata Kecubung	3
Sukamara	-	-	-	-	48

Catatan/Note: ¹ Tenaga medis terdiri atas dokter, dokter gigi, dokter spesialis, dan dokter gigi spesialis baik di dalam maupun di luar negeri yang diakui oleh Pemerintah RI sesuai dengan peraturan perundang-undangan (UU No. 29 Tahun 2004 tentang Praktik Kedokteran)/Medical worker includes doctor, dentist, medical specialist, and dentist specialist at home and abroad recognized by Indonesian government in accordance with the laws and regulations (Law No. 29 year 2004 about Medical Practice)

Sumber/Source: Dinas Kesehatan Kabupaten Sukamara/Health Services of Sukamara Regency

Lanjutan Tabel/*Continued Table 4.2.2*

Kecamatan <i>Subdistrict</i>	Tenaga Kesehatan Masyarakat <i>Public Health Worker</i>	Tenaga Kesehatan Lingkungan <i>Environmental Health Worker</i>	Tenaga Gizi <i>Nutritionist</i>	Tenaga Keterampilan Fisik <i>Psysical Therapists</i>
(1)	(7)	(8)	(9)	(10)
Jelai
Pantai Lunci
Sukamara
Balai Riam
Permata Kecubung
Sukamara	-	-	-	-

Tabel 4.2.3.
Table

Jumlah Rumah Sakit Umum, Rumah Sakit Khusus, Rumah Sakit/Rumah Bersalin, Puskesmas, Klinik/ Balai Kesehatan, Posyandu, dan Polindes Menurut Kecamatan di Kabupaten Sukamara, 2019 dan 2022
Number of General Hospital, Special Hospital, Maternity Hospital and Public Health Center, Medical Clinic, Integrated Service Post, Village maternity Cottage by Subdistrict in Sukamara Regency, 2019 and 2022

Kecamatan Subdistrict	Rumah Sakit Umum General Hospital		Rumah Sakit Khusus Special Hospital	
	2021	2022	2021	2022
(1)	(2)	(3)	(4)	(5)
Jelai	-	-	-	-
Pantai Lunci	-	-	-	-
Sukamara	1	1	-	-
Balai Riam	-	-	-	-
Permata Kecubung	-	-	-	-
Sukamara	1	1	-	-

Lanjutan Tabel/Continued Table 4.2.3

Kecamatan Subdistrict	Puskesmas ¹ Rawat Inap Public Health Center ¹ with Inpatient Care		Puskesmas ¹ Non Rawat Inap Public Health Center ¹ without Inpatient Care	
	2021	2022	2021	2022
(1)	(6)	(7)	(8)	(9)
Jelai	1	1	-	-
Pantai Lunci	1	1	-	-
Sukamara	-	-	1	2
Balai Riam	1	1	-	-
Permata Kecubung	1	1	-	-
Sukamara	4	4	1	2

Catatan/Note: ¹ Puskesmas yang teregistrasi/Registered Public Health Center

Sumber/Source: Dinas Kesehatan Kabupaten Sukamara/Health Services of Sukamara Regency

Tabel
Table 4.2.4.

Persentase Penduduk yang Mempunyai Keluhan Kesehatan Selama Sebulan Terakhir Menurut Jenis Kelamin di Kabupaten Sukamara, 2015–2022
Percentage of People Who Had Health Complaint During a Month Prior to The Survey by Gender in Sukamara Regency, 2015–2022

Tahun Year	Laki-Laki Man	Perempuan Woman	Jumlah Total
(1)	(2)	(3)	(4)
2017	20,64	28,64	24,39
2018	28,81	30,93	29,80
2019	29,54	38,88	30,17
2020	21,61	23,70	22,60
2021	14,18	16,01	15,04
2022			

Catatan/Note: ...

Sumber/Source: BPS, Survei Sosial Ekonomi Nasional (Susenans)/BPS-Statistics Indonesia, National Socioeconomic Survey

Tabel 4.2.5. Jumlah Pasangan Usia Subur (PUS) dan Peserta KB Aktif menurut Kecamatan di Kabupaten Sukamara, 2022
Table Number of Eligible Couples and Family Planning Participants by Subdistrict in Sukamara Regency, 2022

Kecamatan Subdistrict	Jumlah PUS Eligible Couples	Peserta KB Aktif Family Planning Participant			
		IUD IUD	MOW	MOP	Kondom Condom
(1)	(2)	(3)	(4)	(5)	(6)
1. Jelai	937	6	13	-	4
2. Pantai Lunci	1 099	16	19	-	3
3. Sukamara	4 232	82	72	1	73
4. Balai Riam	1 976	30	37	2	9
5. Permata Kecubung	1 699	17	28	-	6
Sukamara	9 943	151	169	3	95

Lanjutan Tabel/*Continued Table 4.2.5*

Kecamatan <i>Subdistrict</i>	Peserta KB Aktif <i>Family Planning Participant</i>			
	Implan <i>Implants</i>	Suntikan <i>Injections</i>	Pil <i>Pills</i>	Jumlah <i>Total</i>
(1)	(7)	(8)	(9)	(10)
1. Jelai	7	531	206	767
2. Pantai Lunci	119	524	202	883
3. Sukamara	100	2 242	481	3 051
4. Balai Riam	162	1 044	143	1 427
5. Permata Kecubung	146	960	148	1 305
Sukamara	534	5 301	1 180	7 433

Catatan/Note: ...

Sumber/Source: Dinas Pemberdayaan Perempuan dan Perlindungan, Anak dan Pengendalian Penduduk dan Keluarga Berencana Kabupaten Sukamara/*Women's Empowerment and Protection, Children and Population and Family Planning Control Services of Sukamara Regency*

Tabel 4.2.6. Jumlah Target dan Pencapaian Akseptor KB Baru Menurut Kecamatan di Kabupaten Sukamara, 2022
Number of Targets and Achievement of New Family Planning Acceptors by Subdistrict in Sukamara Regency, 2022

Kecamatan Subdistrict	Akseptor Baru/New Acceptors			Akseptor Aktif/Active Acceptors		
	Target Targets	Akseptor Baru yang Dicapai Achieved New Acceptors	Pencapaian Terhadap Target Target Achievement (%)	Target Targets	Akseptor Aktif yang Dicapai Achieved Active Acceptors	Pencapaian Terhadap Target Target Achievement (%)
(1)	(2)	(3)	(4)	(5)	(6)	(7)
1. Jelai	133	29	21,80	1585	767	48,39
2. Pantai Lunci	49	20	40,82	769	883	114,82
3. Sukamara	483	82	16,98	4653	3051	65,57
4. Balai Riam	50	24	48,00	1377	1427	103,63
5. Permata Kecubung	107	23	21,50	2065	1305	63,20
Sukamara	822	178	21,65	10449	7433	71,14

Catatan/Note: ...

Sumber/Source: Dinas Pemberdayaan Perempuan dan Perlindungan. Anak dan Pengendalian Penduduk dan Keluarga Berencana Kabupaten Sukamara/Women's Empowerment and Protection. Children and Population and Family Planning Control Services of Sukamara Regency

Tabel 4.2.7.
Table

Target dan Realisasi Mix Kontrasepsi Peserta KB Baru dan Peserta KB Aktif Menurut Alat/Cara KB di Kabupaten Sukamara, 2022
Target and Realization of Contraception Mix for New Family Planning Participants and Active Family Planning Participants According to Family Planning Methods in Sukamara Regency, 2022

Alat/Cara KB	Mix Kontrasepsi Akseptor Baru/ <i>New Acceptors</i>			Mix Kontrasepsi Akseptor Aktif/ <i>Active Acceptors</i>		
	Target <i>Targets</i>	Realisasi <i>Realization</i>	Pencapaian Terhadap Target Target <i>Achievement</i> (%)	Target <i>Targets</i>	Realisasi <i>Realization</i>	Pencapaian Terhadap Target Target <i>Achievement</i> (%)
(1)	(2)	(3)	(4)	(5)	(6)	(7)
IUD	18	10	21,80	245	151	48,39
Pil	272	56	40,82	3 117	1 180	114,82
Suntikan	473	80	16,98	5 874	5 301	65,57
Kondom	17	2	48,00	121	95	103,63
MOP	-	-	21,50	3	3	63,20
Implant	37	25	-5,01	849	534	22,76
MOW	5	5	-31,51	240	169	-17,67
Jumlah/Total	822	178	21,65	10 449	7 433	71,14

Catatan/Note: ...

Sumber/Source: Dinas Pemberdayaan Perempuan dan Perlindungan. Anak dan Pengendalian Penduduk dan Keluarga Berencana Kabupaten Sukamara/*Women's Empowerment and Protection. Children and Population and Family Planning Control Services of Sukamara Regency*

Tabel 4.2.8. **Prasarana dan Metode yang Digunakan Peserta KB Baru menurut Kecamatan di Kabupaten Sukamara, 2022**
Table 4.2.8. **Infrastructure and Methods Used by New KB Participants by Subdistrict in Sukamara Regency, 2022**

Kecamatan Subdistrict	Metode Kontrasepsi Contraceptive Methods			
	Klinik Clinics	Dokter/Bidan Praktek Swasta Doctor/Private Practical Midwives	Metode Kontrasepsi Efektif Terpilih (MKET) Selected Effective Contraceptive Methods	Non MKET Non MKET
(1)	(2)	(3)	(4)	(5)
1. Jelai	767	...	26	741
2. Pantai Lunci	883	...	154	729
3. Sukamara	3 051	...	255	2 796
4. Balai Riam	1 427	...	231	1 196
5. Permata Kecubung	1 305	...	191	1 114
Sukamara	7 433	...	857	6 576

Catatan/Note: ...

Sumber/Source: Dinas Pemberdayaan Perempuan dan Perlindungan. Anak dan Pengendalian Penduduk dan Keluarga Berencana Kabupaten Sukamara/Women's Empowerment and Protection. Children and Population and Family Planning Control Services of Sukamara Regency

Tabel 4.2.9. Jumlah Klinik Keluarga Berencana (KKB) dan Pos Pelayanan Keluarga Berencana Desa (PPKBD) Menurut Kecamatan di Kabupaten Sukamara, 2022
Number of Family Planning Clinics and Village Family Planning Service Units by Subdistrict in Sukamara Regency, 2022

Kecamatan Subdistrict	KKB Family Planning Clinics	PPKBD Village Family Planning Service Posts
(1)	(2)	(3)
1. Jelai	6	...
2. Pantai Lunci	9	...
3. Sukamara	15	...
4. Balai Riam	8	...
5. Permata Kecubung	7	...
Sukamara	45	-

Catatan/Note: ...

Sumber/Source: Dinas Pemberdayaan Perempuan dan Perlindungan, Anak dan Pengendalian Penduduk dan Keluarga Berencana Kabupaten Sukamara/Women's Empowerment and Protection, Children and Population and Family Planning Control Services of Sukamara Regency

4.3. AGAMA DAN SOSIAL LAINNYA RELIGION AND OTHER SOCIAL AFFAIRS

Tabel 4.3.1. Jumlah Penduduk Menurut Kecamatan dan Agama yang Dianut di Kabupaten Sukamara, 2019
Population by Subdistrict and Religion in Sukamara Regency, 2019

Kecamatan Subdistrict	Islam	Protestan Protestant	Katolik Catholic	Hindu	Budha Buddha	Lainnya Others
(1)	(2)	(3)	(4)	(5)	(6)	(7)
Jelai	98,59	0,79	0,61	-	-	-
Pantai Lunci	99,69	0,02	0,28	0,02	-	-
Sukamara	87,37	3,42	5,32	3,19	0,36	0,33
Balai Riam	71,69	7,51	12,08	8,62	0,10	-
Permata Kecubung	54,62	5,10	24,28	15,93	0,08	-
Sukamara	82,20	3,80	8,28	5,35	0,20	0,16

Catatan/Note: ...

Sumber/Source: Kementerian Agama Kabupaten Sukamara/Ministry of Religious of Sukamara Regency

Tabel
Table 4.3.2.

Jumlah Tempat Peribadatan Menurut
Kecamatan di Kabupaten Sukamara, 2019
Number of Places of Worship by Subdistrict and Religion, 2019

Kecamatan Subdistrict	Masjid Mosque	Mushola Pray Room	Gereja Protestan Protestant Church	Gereja Katholic Catholic Church	Pura Temple	Vihara/ Klenteng Vihara
(1)	(2)	(3)	(4)	(5)	(6)	(7)
Jelai	6	8	-	-	-	-
Pantai Lunci	15	14	-	-	-	-
Sukamara	24	43	13	3	2	2
Balai Riam	14	24	14	2	2	-
Permata Kecubung	6	19	15	2	1	-
Sukamara	65	108	42	7	5	2

Catatan/Note: ...

Sumber/Source: Kementerian Agama Kabupaten Sukamara/Ministry of Religious of Sukamara Regency

Tabel 4.3.3. Jumlah Desa¹/Kelurahan yang Mengalami Bencana Alam² Menurut Kecamatan di Kabupaten Sukamara, 2019– 2022
Table Number of Villages¹ that Had Natural Disaster² by Subdistrict in Sukamara Regency, 2019– 2022

Kecamatan Subdistrict	Banjir/Flood		
	2019	2020	2021
(1)	(2)	(3)	(4)
Jelai	-	2	-
Pantai Lunci	1	2	1
Sukamara	2	1	1
Balai Riam	2	-	2
Permata Kecubung	-	4	-
Sukamara	5	9	4

Lanjutan Tabel/*Continued Table* 4.3.3

Kecamatan <i>Subdistrict</i>	Gempa Bumi/ <i>Earthquake</i>		
	2019	2020	2021
(1)	(5)	(6)	(7)
Jelai	-	-	-
Pantai Lunci	-	-	-
Sukamara	-	-	-
Balai Riam	-	-	-
Permata Kecubung	-	-	-
Sukamara	-	-	-

Lanjutan Tabel/*Continued Table 4.3.3*

Kecamatan Subdistrict	Tanah Longsor/Landslide		
	2019	2020	2021
(1)	(8)	(9)	(10)
Jelai	-	-	-
Pantai Lunci	-	-	-
Sukamara	-	-	-
Balai Riam	-	-	-
Permata Kecubung	-	-	-
Sukamara	-	-	-

Catatan/*Note*: ¹ Desa pada tabel ini termasuk Unit Permukiman Transmigrasi (UPT) yang masih dibina oleh kementerian terkait dan nagari di Kabupaten/Kota Sumatera Barat/*Villages in this table are included in Transmigration Settlement Unit which is still fostered by the relevant ministries and the nagari in the Province of Sumatera Barat*

Sumber/*Source*: ² Kejadian dalam setahun sebelum tahun pencacahan/*Occured during the last one year before the enumeration years*
BPS, Pendataan Potensi Desa (Podes)/*BPS-Statistics Indonesia, Village Potential Data Collecting*

Tabel
Table 4.3.4.

Jumlah Rohaniawan Menurut Kecamatan di Kabupaten Sukamara, 2019
Number of Religionist by Subdistrict and Religion in Sukamara Regency, 2019

Kecamatan Subdistrict	Islam	Protestan Protestant	Katolik Catholic	Hindu	Budha Buddha	Lainnya Others
(1)	(2)	(3)	(4)	(5)	(6)	(7)
Jelai	16	-	-	-	-	-
Pantai Lunci	13	-	-	-	-	-
Sukamara	43	6	22	4	1	3
Balai Riam	29	4	28	-	-	-
Permata Kecubung	16	-	30	5	-	-
Sukamara	117	10	80	9	1	3

Catatan/Note: ...

Sumber/Source: Kementerian Agama Kabupaten Sukamara/Ministry of Religious of Sukamara Regency

Tabel 4.3.5. Jumlah Surat Nikah yang Dikeluarkan menurut Kecamatan di Kabupaten Sukamara, 2019
Number of Marriage Certificate Incurred by Subdistrict in Sukamara Regency, 2019

Kecamatan Subdistrict	2017	2018	2019	2020	2021	2022
(1)	(2)	(3)	(4)	(5)	(6)	(7)
Jelai	65	29	31	76	36	56
Pantai Lunci	76	34	46	94	57	112
Sukamara	114	156	168	314	150	344
Balai Riam	46	51	44	76	72	122
Permata Kecubung	28	39	43	60	32	82
Sukamara	329	309	332	620	347	716

Catatan/Note: ...

Sumber/Source: Kementerian Agama Kabupaten Sukamara/Ministry of Religious of Sukamara Regency

Tabel 4.3.6. Jumlah Jamaah Haji yang Diberangkatkan melalui Kementerian Agama ke Tanah Suci Makkah Menurut Kecamatan di Kabupaten Sukamara, 2022
Number of Hajj Pilgrims Departured¹ to the Holyland of Mecca by Subdistrict in Sukamara Regency, 2022

Kecamatan Subdistrict	Jemaah Haji yang Diberangkatkan Pilgrims who Departed	Daftar Tunggu Waiting List
(1)	(2)	(3)
Jelai	-	1
Pantai Lunci	2	9
Sukamara	6	22
Balai Riam	-	5
Permata Kecubung	-	7
Sukamara	8	44

Catatan/Note: ...

Sumber/Source: Kementerian Agama Kabupaten Sukamara/Ministry of Religion of Sukamara Regency

Tabel 4.3.7. Jumlah Prasarana/Fasilitas Olah Raga Menurut Kecamatan di Kabupaten Sukamara, 2019
Number of Infrastructure/Sport Facilities order By Subdistrict in Sukamara Regency, 2019

Kecamatan Subdistrict	Gedung Olahraga Sports Centre	Lapangan/Fields					
		Sepak Bola Football	Tenis Tennis	Bulutangkis Badminton	Basket Basketball	Renang Swimming	Voli Volley
(1)	(2)	(3)	(4)	(5)	(6)	(7)	(8)
Jelai	-	4	-	4	1	-	5
Pantai Lunci	-	6	-	4	-	-	8
Sukamara	-	11	2	6	2	2	13
Balai Riam	-	8	-	5	1	-	15
Permata Kecubung	-	8	-	3	1	-	9
Sukamara	-	37	2	22	5	2	50

Catatan/Note: ...

Sumber/Source: Dinas Kepemudaan, Olahraga, dan Pariwisata Kabupaten Sukamara/Youth, Sport, and Tourism Services of Sukamara Regency

Tabel 4.3.8. Jumlah Pimpinan Pramuka menurut Kecamatan di Kabupaten Sukamara, 2019
Number of Boy Scout Heads by Subdistrict in Sukamara Regency, 2019

Kecamatan Subdistrict	Gugus Depan Front Group Group	Sumber Didik/Source of Learners		
		Majelis Council	Andalan Commissioner	Pembina Leader
(1)	(2)	(3)	(4)	(5)
Jelai	11	16	32	24
Pantai Lunci	16	15	28	31
Sukamara	25	45	36	93
Balai Riam	13	26	41	31
Permata Kecubung	13	20	30	26
Sukamara	78	122	167	205

Catatan/Note: ...

Sumber/Source: Dinas Kepemudaan, Olahraga, dan Pariwisata Kabupaten Sukamara/Youth, Sport, and Tourism Services of Sukamara Regency

Tabel 4.3.9. Jumlah Anggota Pramuka menurut Kecamatan dan Tingkat Keanggotaan di Kabupaten Sukamara, 2019
Number of Boy Scout Heads by Subdistrict and Level of Membership in Sukamara Regency, 2019

Kecamatan Subdistrict	Siaga Cub Scout	Penggalang Boy Scout/Girl Guide	Penegak Rover Scout	Pendega Senior Rover/ Ranger Scout	Jumlah Total
(1)	(2)	(3)	(4)	(5)	(6)
Jelai	245	412	160	-	817
Pantai Lunci	139	374	124	-	637
Sukamara	1 017	2 065	1 108	-	4 190
Balai Riam	912	745	225	-	1 882
Permata Kecubung	681	484	145	5	1 315
Sukamara	2 994	4 080	1 762	5	8 841

Catatan/Note: ...

Sumber/Source: Dinas Kepemudaan, Olahraga, dan Pariwisata Kabupaten Sukamara/Youth, Sport, and Tourism Services of Sukamara Regency

Tabel 4.3.10.
Table

Jumlah Panti Asuhan dan Jumlah Anak Asuh menurut Kecamatan di Kabupaten Sukamara, 2019
Number of Orphanages and Child in Care by Subdistrict in Sukamara Regency, 2019

Kecamatan <i>Subdistrict</i>	Panti Asuhan <i>Orphanage</i>	Panti Werda/Lansia <i>Nursing Home</i>	Panti Disabilitas <i>Disabled Home</i>	Panti Rehabilitasi <i>Rehabilitation</i>
(1)	(2)	(3)	(4)	(5)
Jelai	-	-	-	-
Pantai Lunci	-	-	-	-
Sukamara	1	-	-	-
Balai Riam	-	-	-	-
Permata Kecubung	-	-	-	-
Sukamara	1	-	-	-

Catatan/Note: ...

Sumber/Source: Dinas Sosial dan Pemberdayaan Masyarakat dan Desa Kabupaten Sukamara/ *Social, and Society and Village Empowerment Services of Sukamara Regency*

Tabel 4.3.11. Penyanggah Masalah Kesejahteraan Sosial Menurut Kecamatan dan Jenis Masalah di Kabupaten Sukamara, 2019
Table 4.3.11. People with Social Welfare Problem by Subdistrict and Type of Problem in Sukamara Regency, 2019

Kecamatan Subdistrict	Anak Terlantar Neglected Child	Lanjut Usia Terlantar Neglected Elderly	Penyanggah Disabilitas
(1)	(2)	(3)	(4)
Jelai	-	129	45
Pantai Lunci	-	237	69
Sukamara	4	430	160
Balai Riam	-	134	53
Permata Kecubung	14	159	135
Sukamara	18	1 089	462

Catatan/Note: ...

Sumber/Source: Dinas Sosial dan Pemberdayaan Masyarakat dan Desa Kabupaten Sukamara / Social, and Society and Village Empowerment Services of Sukamara Regency

Tabel 4.3.12.
Table

Jumlah Penerima Bantuan (kepala keluarga) dan Anggaran Bantuan Sosial Pangan Table Menurut Kecamatan di Kabupaten Sukamara, 2019
Number of Aid Recipients (head of household) and Food Social Assistance Budget by Subdistrict in Sukamara Regency, 2019

Kecamatan Subdistrict	Bantuan Pangan Non Tunai (BNPT) Cashless Food Assistance		Program Keluarga Harapan (PKH) Indonesian Conditional Cash Transfer Programme	
	Jumlah Penerima Bantuan Number of Beneficiaries	Jumlah Bantuan (Rp) Amount of Assistance (Rp)	Jumlah Penerima Bantuan Number of Beneficiaries	Jumlah Bantuan (Rp) Amount of Assistance (Rp)
(1)	(2)	(3)	(4)	(5)
Jelai	254	50 800 000	112	77 375 000
Pantai Lunci	436	87 100 000	233	175 275 000
Sukamara	572	114 400 000	339	252 825 000
Balai Riam	257	51 400 000	129	90 675 000
Permata Kecubung	298	59 600 000	163	122 075 000
Sukamara	1 817	363 300 000	976	718 225 000

Catatan/Note: ...

Sumber/Source: Dinas Sosial dan Pemberdayaan Masyarakat dan Desa Kabupaten Sukamara/ *Social, and Society and Village Empowerment Services of Sukamara Regency*

Tabel 4.3.13. Jumlah Kejahatan yang Dilaporkan dan Jumlah Penyelesaian Kejahatan Menurut Kecamatan di Kabupaten Sukamara, 2018-2022
Number of Crimes Reported and Crime Settlements by Subdistrict in Sukamara Regency, 2018-2022

Kecamatan Subdistrict	Jumlah Kejahatan yang Dilaporkan The Number of Crimes Reported				
	2018	2019	2020	2021	2022
(1)	(3)	(4)	(5)	(6)	(7)
Jelai	1	2	1	-	-
Pantai Lunci	2	-	-	-	4
Sukamara	22	26	31	32	31
Balai Riam	3	4	5	1	15
Permata Kecubung	6	3	1	4	7
Sukamara	34	35	38	37	57

Kecamatan Subdistrict	Jumlah Penyelesaian Kejahatan The Number of Crime Settlements				
	2018	2019	2020	2021	2022
(1)	(8)	(9)	(10)	(11)	(12)
Jelai	1	2	-	-	-
Pantai Lunci	2	-	-	-	4
Sukamara	21	25	30	28	28
Balai Riam	2	4	5	1	15
Permata Kecubung	6	3	1	4	7
Sukamara	32	34	36	33	54

Catatan/Note: ...

Sumber/Source: Kepolisian Negara Republik Indonesia Resor Sukamara/Regional Police of Sukamara Regency

Tabel 4.3.14. Jumlah Kecelakaan Lalu Lintas dan Korban Jiwa Menurut Kecamatan di Kabupaten Sukamara, 2022
Table *Number of Traffic Accident and Victims by Subdistrict in Sukamara Regency, 2022*

Kecamatan Subdistrict	Jumlah Kecelakaan Number of Accident	Korban Jiwa Victims		
		Meninggal Dunia Passed Away	Luka Berat Major Trauma	Luka Ringan Minor Injury
(1)	(2)	(3)	(4)	(5)
Jelai	-	-	-	-
Pantai Lunci	-	-	-	-
Sukamara	4	1	2	3
Balai Riam	-	-	-	-
Permata Kecubung	1	1	1	-
Sukamara	5	2	3	3

Catatan/Note: ...

Sumber/Source: Kepolisian Negara Republik Indonesia Resor Sukamara/Regional Police of Sukamara Regency

Tabel 4.3.15. Jumlah Perkara yang Diterima dan Diselesaikan Menurut Bulan di Kabupaten Sukamara, 2022
Number of Received and Closed Cases by Month in Sukamara Regency, 2022

Bulan <i>Month</i>	Perkara Pidana <i>Criminal Case</i>		Perkara Perdata <i>Civil Case</i>		Jumlah <i>Total</i>	
	Jumlah Tindak Pidana yang Diterima <i>Number of Crimes Received</i>	Jumlah Tindak Pidana yang Telah Selesai (P21) <i>Number of Completed Criminal Actions</i>	Jumlah Tindak Pidana yang Diterima <i>Number of Crimes Received</i>	Jumlah Tindak Pidana yang Telah Selesai (P21) <i>Number of Completed Criminal Actions</i>	Jumlah Tindak Pidana yang Diterima <i>Number of Crimes Received</i>	Jumlah Tindak Pidana yang Telah Selesai (P21) <i>Number of Completed Criminal Actions</i>
(1)	(2)	(3)	(4)	(5)	(6)	(7)
Januari/	3	3	-	-	3	3
Februari/	1	1	-	-	1	1
Maret/	3	3	-	-	3	3
April/	3	3	-	-	3	3
Mei/	5	5	-	-	5	5
Juni/	10	9	-	-	10	9
Juli/	4	4	-	-	4	4
Agustus/	7	6	-	-	7	6
September/	6	6	-	-	6	6
Oktober/	4	4	-	-	4	4
November/	7	6	-	-	7	6
Desember/	4	4	-	-	4	4
Jumlah/Total	57	54	0	0	57	54

Catatan/Note: ...

Sumber/Source: Kepolisian Negara Republik Indonesia Resor Sukamara/*Regional Police of Sukamara Regency*

Tabel 4.3.16. Jumlah Pelanggaran Lalu Lintas menurut Kecamatan di Kabupaten Sukamara, 2022
The Number of Traffic Violations by Subdistrict in Sukamara Regency, 2022

Kecamatan Subdistrict	2020	2021	2022
(1)	(2)	(3)	(4)
Jelai	19	5	26
Pantai Lunci	29	10	25
Sukamara	275	131	436
Balai Riam	52	24	154
Permata Kecubung	40	16	93
Sukamara	415	186	734

Catatan/Note: ...

Sumber/Source: Kepolisian Negara Republik Indonesia Resor Sukamara/Regional Police of Sukamara Regency

Tabel
Table 4.3.17.

Pengeluaran Surat Izin Mengemudi (SIM) menurut Jenisnya di Kabupaten Sukamara, 2022
Number of Driving License by Type of Driving License in Sukamara Regency, 2022

Bulan Month	Baru/New			Perpanjangan/Extended		
	A	C	D	A	AU	C
(1)	(2)	(3)	(4)	(5)	(6)	(7)
Januari/	35	49	-	35	49	-
Februari/	42	70	-	42	70	-
Maret/	75	78	-	75	78	-
April/	55	73	-	55	73	-
Mei/	45	78	-	45	78	-
Juni/	79	107	-	79	107	-
Juli/	76	101	-	76	101	-
Agustus/	42	67	-	42	67	-
September/	39	53	-	39	53	-
Oktober/	52	76	-	52	76	-
November/	41	46	-	41	46	-
Desember/	27	34	-	27	34	-
Jumlah/Total	608	832	-	608	832	-

Lanjutan Tabel/Continued Table 4.3.17

Bulan Month	Perpanjangan Extended		Peningkatan/Upgraded		
	D	BI	BIU	BII	BIIU
(1)	(8)	(9)	(10)	(11)	(12)
Januari/	-	2	3	1	2
Februari/	-	-	2	-	-
Maret/	-	3	-	-	1
April/	-	2	1	-	1
Mei/	-	2	3	-	-
Juni/	-	2	4	-	-
Juli/	-	-	2	-	-
Agustus/	-	2	1	-	-
September/	-	2	1	-	-
Oktober/	-	-	-	-	-
November/	-	-	2	-	1
Desember/	-	1	1	-	1
Jumlah/Total	-	16	20	1	6

Lanjutan Tabel/*Continued Table* 4.3.17

Bulan <i>Month</i>	Peningkatan/ <i>Upgraded</i>				
	AU	BI	BIU	BII	BIIU
(1)	(13)	(14)	(15)	(16)	(17)
Januari/	-	3	-	-	-
Februari/	-	4	-	-	1
Maret/	1	4	-	-	-
April/	-	5	2	-	-
Mei/	-	5	-	-	-
Juni/	-	6	-	-	-
Juli/	-	11	-	-	-
Agustus/	-	8	-	-	-
September/	-	5	-	1	1
Oktober/	-	9	-	-	-
November/	-	5	-	1	-
Desember/	-	4	-	-	-
Jumlah/<i>Total</i>	1	69	2	2	2

Catatan/*Note*: ...Sumber/*Source*: Kepolisian Negara Republik Indonesia Resor Sukamara/*Regional Police of Sukamara Regency*

Tabel 4.3.18. Banyaknya Surat Keputusan Pemerintah Mengenai Hak-Hak Atas Tanah menurut Kecamatan di Kabupaten Sukamara, 2022
Number of Land-Law Certificate of Government by Subdistrict in Sukamara Regency, 2022

Kecamatan Subdistrict	Pemohon Number of Applicant	Jumlah Sertifikat yang Diselesaikan Number of Certificate
(1)	(2)	(3)
Jelai	-	-
Pantai Lunci	1	1
Sukamara	14	14
Balai Riam	2	2
Permata Kecubung	-	-
Sukamara	17	17

Catatan/Note: ...

Sumber/Source: Kantor Pertanahan Kabupaten Sukamara/Land Office of Sukamara Regency

Tabel
Table 4.3.19.

Luas Tanah yang Telah Dilaksanakan Pemberian Hak Atas Tanah menurut Jenisnya dan Kecamatan (m²) di Kabupaten Sukamara, 2022
Land Area Given Land-law by Kind and Subdistrict (m²) in Sukamara Regency, 2022

Kecamatan Subdistrict	Luas Tanah yang Diberikan Sertifikat Area of Certified Land			
	Hak Milik Ownership Right	Hak Guna Bangunan Rights to the Building	Hak Pakai Usage Rights	Wakaf Waqf
(1)	(2)	(3)	(4)	(5)
Jelai	2 309 959	10 327	-	-
Pantai Lunci	1 573 233	79 425	-	2 790
Sukamara	2 153 722	11 485	37 834	449
Balai Riam	4 389 124	443	-	-
Permata Kecubung	2 023 017	79 037	-	1 548
Sukamara	12 449 055	180 717	37 834	4 787

Catatan/Note: ...

Sumber/Source: Kantor Pertanahan Kabupaten Sukamara/Land Office of Sukamara Regency

Tabel 4.3.20. Jumlah Pemohon Sertifikat Atas Tanah dan Jumlah Sertifikat yang Diselesaikan Menurut Kecamatan di Kabupaten Sukamara, 2022
Number of Land-Certificate's Applicant and Number of Issued Land-Certificate by Subdistrict in Sukamara Regency, 2022

Kecamatan Subdistrict	Jumlah Sertifikat Tanah yang Dikeluarkan Land Certificate Issued			
	Hak Milik Ownership Right	Hak Guna Bangunan Rights to the Building	Hak Pakai Usage Rights	Hak Milik Transmigrasi Transmigration Land Rights
(1)	(2)	(3)	(4)	(5)
Jelai	-	-	-	-
Pantai Lunci	-	1	-	-
Sukamara	14	-	-	-
Balai Riam	2	-	-	-
Permata Kecubung	-	-	-	-
Sukamara	16	1	-	-

Catatan/Note: ...

Sumber/Source: Kantor Pertanahan Kabupaten Sukamara/Land Office of Sukamara Regency

Tabel 4.3.21. Jumlah Dugaan Kasus Pencemaran Lingkungan Menurut Kecamatan di Kabupaten Sukamara, 2022
Number of Suspected Case of Environmental Pollution by Subdistrict in Sukamara Regency, 2022

Kecamatan Subdistrict	Kasus/Cases	Ditangani/Handled
(1)	(2)	(3)
Jelai	-	-
Pantai Lunci	-	-
Sukamara	1	1
Balai Riam	1	1
Permata Kecubung	-	-
Sukamara	2	2

Catatan/Note: ...

Sumber/Source: Dinas Lingkungan Hidup Kabupaten Sukamara/Environmental Services of Sukamara Regency

Tabel 4.3.22. Jumlah Kasus Dugaan Pencemaran Lingkungan menurut Tingkat Keparahan di Kabupaten Sukamara, 2022
Number of Suspected Case of Environmental Pollution by Subdistrict and Severity Level in Sukamara Regency, 2022

Kecamatan Subdistrict	Tingkat Keparahan/Severity Level		
	Ringan Light	Sedang Moderate	Parah Severe
(1)	(2)	(3)	(4)
Jelai	-	-	-
Pantai Lunci	-	-	-
Sukamara	1	-	-
Balai Riam	-	-	-
Permata Kecubung	1	-	-
Sukamara	2	-	-

Catatan/Note: ...

Sumber/Source: Dinas Lingkungan Hidup Kabupaten Sukamara/Environmental Services of Sukamara Regency

Tabel
Table 4.3.23.

Jumlah Kasus Dugaan Pencemaran Lingkungan menurut Desa/Kelurahan dan Jenis Pencemaran di Kabupaten Sukamara, 2022
Number of Suspected Cases of Environmental Pollution by Subdistrict and Type of Pollution in Sukamara Regency, 2022

Kecamatan Subdistrict	Jenis Pencemaran/Kind of Pollution		
	Air Water	Udara Air	Tanah Soil
(1)	(2)	(3)	(4)
Jelai	-	-	-
Pantai Lunci	-	-	-
Sukamara	-	1	-
Balai Riam	-	-	-
Permata Kecubung	-	1	-
Sukamara	-	2	-

Catatan/Note: ...

Sumber/Source: Dinas Lingkungan Hidup Kabupaten Sukamara/Environmental Services of Sukamara Regency

Tabel 4.3.24. **Sarana Pembersih, Pekerja Pembersih**
Table 4.3.24. **Sampah, Produksi Sampah, dan Komposisi**
Sampah di Kabupaten Sukamara, 2022
The Number of Facility, Labor in Rubbish Cleaner, Rubbish
Production and Composition in Sukamara Regency,
2022

Uraian Description	Satuan Units	Jumlah Total
(1)	(2)	(3)
A. Produksi Sampah		
Produksi Sampah	Ton	4 285
Sampah Terangkut	Ton	4 285
Sampah Berkumpul	Ton	4 285
B. Komposisi Sampah		
Kertas	%	-
Kayu	%	30
Kain	%	5
Karet/Kulit	%	1
Plastik	%	40
Metal/Logam	%	-
Gelas/Kaca	%	4
Organik	%	20
Lainnya	%	-

Lanjutan Tabel/*Continued Table* 4.3.24

Uraian <i>Description</i>	Satuan <i>Units</i>	Jumlah <i>Total</i>
(1)	(4)	(5)
C. Sarana Pembersih		
Pekerja Pembersih (DKP)	Orang	142
Truk Sampah	Unit	6
<i>Pick Up</i>	Unit	2
Truk Container	Unit	-
Toilet Container	Unit	-
Gerobak Sampah	Unit	-
Tempat Pembuangan Sampah	Unit	125
Transfer Depo	Unit	-
Tempat Pembuangan Akhir	Unit	1
Excavator	Unit	1
Wheel Loader	Unit	1
Gerobak Motor Sampah/	Unit	-
Penyapu Jalan/	Unit	-

Catatan/*Note*: ...Sumber/*Source*: Dinas Lingkungan Hidup Kabupaten Sukamara/*Environmental Services of Sukamara Regency*

Tabel 4.3.25. Rata-rata Bulanan Indeks Standar Pencemaran Udara (ISPU) di Kabupaten Sukamara, 2022
The Average of Air Pollution Index (API) by Months in Sukamara Regency, 2022

Lokasi/Location	SO ₂	CO	NO ₂	O ₃
(1)	(2)	(3)	(4)	(5)
Transportasi/	9,310	...	5,255	...
Industri/	13,445	...	4,660	...
Perumahan/	3,345	...	3,325	...
Perkantoran/	5,060	...	2,295	...

Catatan/Note: ...

Sumber/Source: Dinas Lingkungan Hidup Kabupaten Sukamara/Environmental Services of Sukamara Regency

Tabel 4.3.26. Rata-rata Bulanan Indeks Standar Pencemaran Udara (ISPU) di Kabupaten Sukamara, 2022
The Average of Air Pollution Index (API) by Months in Sukamara Regency, 2022

Lokasi/Location	Volume Limbah Waste Volume
(1)	(2)
Limbah Padat (ton/hari)	...
Air Limbah (m3/hari)	...
Limbah B3 Padat (ton/tahun)	72 357
Limbah B3 Cair (m3/tahun)	...

Catatan/Note: ...

Sumber/Source: Dinas Lingkungan Hidup Kabupaten Sukamara/Environmental Services of Sukamara Regency

Tabel 4.3.27. **Jumlah Organisasi Masyarakat (Ormas), Lembaga Swadaya Masyarakat (LSM), dan Yayasan di Kabupaten Sukamara, 2022**
Number of Foundation, NGO, Civil Organization in Sukamara Regency, 2022

Kecamatan <i>Subdistrict</i>	Jenis Kegiatan/Organisasi <i>Kind of Activity/Organization</i>				Jumlah <i>Total</i>
	Organisasi Masyarakat <i>Civil Organization</i>	LSM <i>NGO</i>	Yayasan <i>Foundation</i>	Yayasan Asing <i>Foreign Foundation</i>	
(1)	(2)	(3)	(4)	(5)	(6)
Jelai	-	-	-	-	-
Pantai Lunci	-	-	-	-	-
Sukamara	60	-	-	-	60
Balai Riam	1	-	-	-	1
Permata Kecubung	-	-	-	-	-
Sukamara	61	-	-	-	61

Catatan/Note: ...

Sumber/Source: Kantor Pertanahan Kabupaten Sukamara/Land Office of Sukamara Regency

Tabel
Table 4.3.28.

Jumlah Pengunjung Perpustakaan Menurut Jenis kelamin dan Kecamatan di Kabupaten Sukamara, 2022
Number of Library Visitor by Sex and Subdistrict in Sukamara Regency, 2022

Kecamatan Subdistrict	Jenis Kelamin/Sex		
	Laki-laki/Male	Perempuan/Female	Jumlah/Total
(1)	(2)	(3)	(4)
Jelai	262	439	701
Pantai Lunci	464	771	1 235
Sukamara	3 639	3 923	7 562
Balai Riam	273	308	581
Permata Kecubung	277	354	631
Sukamara	4 915	5 795	10 710

Catatan/Note: ...

Sumber/Source: Dinas Perpustakaan dan Kearsipan Kabupaten Sukamara/Library and Archives Services of Sukamara Regency

Tabel 4.3.29. Jumlah Jenis Buku Koleksi Perpustakaan Menurut Kecamatan di Kabupaten Sukamara, 2022
Table *Number of Library Book Collection by Subdistrict in Sukamara Regency, 2022*

Kecamatan Subdistrict	Koleksi Buku/Book Collection	
	Jumlah Judul Number of Title	Eksemplar Number of Copy
(1)	(2)	(3)
Jelai
Pantai Lunci
Sukamara
Balai Riam
Permata Kecubung
Sukamara	11 305	18 009

Catatan/Note: ...

Sumber/Source: Dinas Perpustakaan dan Kearsipan Kabupaten Sukamara/Library and Archives Services of Sukamara Regency

4.4. KEMISKINAN POVERTY

Tabel 4.4.1. **Garis Kemiskinan, Jumlah, dan Persentase Penduduk Miskin di Kabupaten Sukamara, 2015-2022**
Poverty Line, Number, and Percentage of Population below the Poverty Line in Sukamara Regency, 2015-2022

Tahun Year	Garis Kemiskinan (rupiah/kapita/bulan) Poverty Line (rupiah/capita/month)	Jumlah Penduduk Miskin (ribu) Number of Poor People (thousand)	Persentase Penduduk Miskin (Percentage of Poor People)
(1)	(2)	(3)	(4)
2015	384 739	2,37	4,32
2016	418 026	2,12	3,73
2017	427 101	1,99	3,36
2018	442 086	1,96	3,19
2019	469 353	2,01	3,16
2020	522 601	2,13	3,23
2021	568 578	2,38	3,66
2022	619 116	2,48	3,72

Catatan/Note: ...

Sumber/Source: BPS, Survei Sosial Ekonomi Nasional/BPS-Statistics Indonesia, National Socio Economic Survey

Tabel 4.4.2. Indeks Kedalaman Kemiskinan dan Indeks Keparahan Kemiskinan di Kabupaten Sukamara, 2015-2022
Poverty Gap Index and Poverty Severity Index in Sukamara Regency, 2015-2022

Tahun Year	Indeks Kedalaman Kemiskinan Poverty Gap Index	Indeks Keparahan Kemiskinan Poverty Severity Index
(1)	(2)	(3)
2015	0,59	0,11
2016	0,62	0,19
2017	0,38	0,08
2018	0,43	0,11
2019	0,52	0,10
2020	0,30	0,05
2021	0,79	0,23
2022		

Catatan/Note: ...

Sumber/Source: BPS, Survei Sosial Ekonomi Nasional/BPS-Statistics Indonesia, National Socio Economic Survey

Tabel
Table 4.4.3.

Persentase Penduduk Miskin Usia 15 Tahun ke Atas Menurut Pendidikan yang Ditamatkan di Kabupaten Sukamara, 2015-2022
Percentage of 15-Year old of Age Population below the Poverty Line Based on Educational Background in Sukamara Regency, 2015-2022

Tahun Year	<SD Not graduated Primary School	Tamat SD/SLTP Graduated from Primary/ Junior High School	SLTA+ Senior High School and upper
(1)	(2)	(3)	(4)
2015	30,67	50,45	19
2016	39,01	49,02	11
2017	52,18	31,79	16
2018	31,61	56,46	12
2019	17,55	51,39	31
2020			
2021			
2022			

Catatan/Note: ...

Sumber/Source: BPS, Survei Sosial Ekonomi Nasional/BPS-Statistics Indonesia, National Socio Economic Survey

POTENSI PERIKANAN Kabupaten Sukamara 2022

Fishery Potential of
Sukamara Regency



Jumlah Produksi Perikanan
dari seluruh sektor sebesar

6 847 ton basah
wet ton

48,32% berasal dari Perikanan Tangkap Laut yang
terkonsentrasi di Kecamatan Jelai dan
Pantai Lunci

48.32 percent of fishery
production originating
from the Sea Capture
Fisheries which
concentrated in the
Jelai and Pantai Lunci


3 Jenis Usaha
Perikanan Budidaya
dengan Produksi Terbesar
Type of business Aquaculture with the Biggest
Production



Tambak Sederhana
1 672,2 ton



Tambak Intensif
271,3 ton



Kolam Air Tenang
120,2 ton

Sumber/Source

PENJELASAN TEKNIS

1. Pengumpulan data Statistik Pertanian (SP) diselenggarakan oleh Badan Pusat Statistik bekerja sama dengan Dinas Pertanian dan Peternakan.
2. Data pokok tanaman pangan yang dikumpulkan adalah luas panen dan produktivitas (hasil per hektar). Produksi tanaman pangan merupakan hasil perkalian antara luas panen dengan produktivitas. Jenis data tanaman pangan yang dikumpulkan mencakup padi dan palawija (jagung, kedelai, kacang tanah, ubi kayu, Dan ubi jalar). Pengumpulan data luas panen dilakukan setiap bulan oleh Mantri Pertanian/ Kepala Cabang Dinas Kecamatan (KCD) dan dilaporkan dengan menggunakan formulir Statistik Pertanian (SP). Pengumpulan data dilakukan dengan pendekatan area kecamatan di seluruh wilayah Indonesia. Pengumpulan data luas panen ditingkat kecamatan tersebut didasarkan pada hasil pengumpulan data dari seluruh desa/kelurahan di Kecamatan bersangkutan. Pengumpulan Data produktivitas tanaman pangan dilakukan melalui Survei Ubinan dengan pendekatan rumah tangga menggunakan formulir UB-S. Periode pengumpulan data dilakukan setiap subround (empat bulanan) dengan petugas lapangan adalah

TECHNICAL NOTES

1. *The Agricultural Statistics Data Collection (SP) was organized by the BPS Statistics Indonesia in collaboration with Agriculture and Husbandry Agency*
2. *The basic data of food crops collected are harvested area and productivity (yield per hectare). Food Crops Production is the result of multiplication between the harvested areas with productivity. Types of food crops data collected include rice and secondary crops (maize, soybeans, peanuts, cassava, and sweet potato). Harvested area data collection is conducted every month by the Agriculture Field Officer/ Head of Branch Office Sub District (KCD) and reported using the form Agricultural Statistics (SP). Data collection is done with the approach of Sub District area throughout Indonesia. Harvested area data collection at Sub District level is based on the results of data collection from all the villages/urban villages in the Sub Districts. Food crops productivity data collection is conducted through Crop Cutting Survey with the approach of household using the form UB-S. Period of data collection is done in every sub-round (four monthly) by Sub-Sub District Statistical Coordinator (KSK) and KCD. Productivity data collection is conducted through*

Mantri Statistik (Koordinator Statistik KecamatanKSK) dan KCD. Pengumpulan data Produktivitas dilakukan melalui pengukuran langsung pada plot ubinan, berukuran 2,5 m x2,5 m. Pengumpulan data produktivitas dilakukan pada waktu panen petani.

direct measurements on crop cutting plots measuring 2,5 m X 2,5 m. The productivity data collection is conducted at the time of harvesting.

3. Pengumpulan data luas lahan sawah dilakukan setiap tahun oleh KCD dengan menggunakan formulir SP Lahan. Data luas lahan sawah yang dilaporkan adalah kondisi akhir tahun yang berada di wilayah administrasi kecamatan mencakup lahan yang diusahakan oleh rumah tangga, perusahaan, pemerintah, dan lain-lain.
 4. Produksi padi mencakup padi sawah dan padi ladang. Data produksi padi dan palawija yang disajikan adalah dalam kualitas: gabah kering giling (padi), pipilan kering (jagung), biji kering (kedelai dan kacang tanah), dan umbi basah (ubikayu dan ubi jalar).
 5. Survei Pertanian Hortikultura (SPH) diselenggarakan oleh Badan Pusat Statistik bekerja sama dengan Direktorat Jendral Hortikultura, Kementerian Pertanian.
 6. Kuesioner yang digunakan dalam pengumpulan data SPH mencakup: SPH-SBS digunakan untuk data tanaman sayuran dan
3. *Wetland area data collection is conducted annually by KCD using the form SP-Lahan. Reported wetland area data is the conditions at the end of the year under the area of the Sub District administration which includes land cultivated by households, firms, governments, and others.*
 4. *Production of paddy covers wetland paddy and dry land paddy. Paddy and secondary crops production data is presented in quality: milled dry unhulled (Paddy), dryshelled (maize), dry beans (soybeans and peanuts), And wet tubers (cassava and sweet potato).*
 5. *The Agricultural Survey for Horticulture (SPH) is carried out by the BPS-Statistics Indonesia in cooperation with the Directorate General of Horticulture, Ministry of Agriculture.*
 6. *The questionnaire used in the SPH data collection includes: SPH-SBS used for data of vegetables and seasonal fruits plant; SPH-BST*

buah - buahan semusim; SPH-BST digunakan untuk data Tanaman buah-buahan dan sayuran tahunan; SPH-TBF digunakan untuk data Tanaman biofarmaka; SPH-TH digunakan untuk data tanaman hias.

7. Metode yang digunakan dalam survei ini adalah metode pencacahan lengkap terhadap seluruh kecamatan di Indonesia dan dilaporkan secara rutin bulanan untuk SPH-SBS dan triwulanan untuk SPH-BST, SPH-TBF,SPH-TH oleh mantri tani/KCD.
 8. Tanaman sayuran semusim adalah tanaman sumber vitamin, garam mineral dan lain-lainyang dikonsumsi dari bagian tanaman yang berupa daun, bunga, buah dan umbinya, yang berumur kurang dari satu tahun.
 9. Tanaman buah-buahan semusim adalah tanaman sumber vitamin, garam mineral dan lain-lain yang dikonsumsi dari bagian tanaman yang berupa buah, berumur kurang dari satu tahun, dapat berbentuk pohon/rumpun tetapi menjalar dan berbatang lunak.
 10. Tanaman buah-buahan tahunan adalah tanaman sumber vitamin, garam mineral dan lain-lain yang dikonsumsi dari bagian tanaman yang berupa buah dan merupakan tanaman tahunan.
 11. Tanaman sayuran tahunan adalah tanaman sumber vitamin, garam mineral dan lain-lain yang dikonsumsi dari bagian tanaman
- used for data of annual fruit and vegetables plant; SPH-TBF used for data of bioplant; SPH-TH used for data of ornamental plant.*
7. *The method used in this survey is a complete enumeration on every sub Sub District in Indonesia and reported monthly for the SPH-SBS and quarterly for the SPH-BST, SPH-TBF, and SPH-TH by the agriculture field officer/KCD.*
 8. *Seasonal vegetable plants areplants as the source of vitamins,mineral salts, and others, whichare consumed in the form of theplant leaves, flowers, fruits andtubers, which the age are less than one year old.*
 9. *b. Seasonal fruit plants are plants as a source of vitamins, mineral salts,and others, which consumed from the parts of the plants such as fruit, aged less than one year, can be a tree/clump but it creeping, and soft trunked.*
 10. *Annual fruit plants are plants as a source of vitamins, mineral salts, and others, which are consumed from the plant parts such as fruit and are annual plants*
 11. *Annual vegetable plants are plants as the source of vitamins, mineral salts, and others, which are consumed from the parts of the*

- yang berupa daun dan atau buah yang berumur lebih dari satu tahun.
12. Tanaman biofarmaka adalah tanaman yang bermanfaat untuk obat-obatan, kosmetik dan kesehatan yang dikonsumsi atau digunakan dari bagian bagian tanaman seperti daun, batang, buah, umbi (rimpang) ataupun akar.
 13. Tanaman hias adalah tanaman yang mempunyai nilai keindahan baik bentuk, warna daun, tajuk maupun bunganya, sering digunakan untuk penghias pekarangan dan lain sebagainya
 14. Data yang dikumpulkan dalam SPH mencakup : data tentang luas penanaman, luas panen (untuk buah – buahan tahunan adalah Jumlah tanaman yang menghasilkan), produksi, luas rusak, luas tanaman akhir dan harga jual petani.
 15. Luas panen adalah luas tanaman sayuran, buah buahan, biofarmaka dan tanaman hias yang yang diambil hasilnya/ dipanen pada periode pelaporan.
 16. Luas panen untuk tanaman sayuran: luas tanaman yang dipanen sekaligus/habis/ dibongkar dan luas tanaman yang dipanen berkali-kali (lebih dari satu kali)/belum habis.
 17. Tanaman yang dipanen sekaligus/ habis/dibongkar adalah tanaman yang habis panen langsung dibongkar/dicabut, terdiri dari *plants as the plant leaves or fruits which the age are more than one year.*
 12. *Medicinal plants are plants that are useful for pharmaceuticals, cosmetics and health that are consumed or used from plant parts such as leaves, stems, fruit, tuber (rhizome) or root.*
 13. *Ornamental plants are plants that have a value of beauty either in shape, leaf color, canopy as well as its flowers, often used for decorating the yard and so forth*
 14. *Data collected in the Agricultural Survey for Horticulture (SPH) include: data on planting area, harvested area (for the annual fruit is the number of plants that produce), production, damage area, the final plant area, and the selling price of farmers.*
 15. *Harvested area is the area of vegetable plants, fruits, medicinal and ornamental plants that ready for harvesting/harvested in the period of reporting.*
 16. *Harvested area for the vegetable plants: crops area which harvested at once/depleted/unloaded and crops area which harvested several times (more than once)/not depleted.*
 17. *The crops that harvested at once/ depleted/unloaded is the crop that after harvested is directly unloaded/removed, consisting*

- bawang merah, bawang putih, bawang daun, kentang, kol/kubis, kembang kol, petsai/sawi wortel, lobak dan kacang merah.
18. Tanaman yang dipanen berkali-kali (lebih dari satu kali)/belum habis adalah tanaman yang pemanenannya lebih dari satu kali dan biasanya dibongkar apabila panen terakhir sudah tidak memadai lagi, terdiri dari: kacang panjang, cabe besar, cabe rawit, jamur, tomat, terung, buncis, ketimun, labu siam, kangkung, bayam, melon, semangka dan blewah
19. Produksi adalah hasil menurut bentuk produk dari setiap tanaman sayuran, buah-buahan, biofarmaka dan tanaman hias yang diambil berdasarkan luas yang dipanen pada bulan/triwulan laporan.
20. Data Statistik Kehutanan sebagian besar merupakan data sekunder yang bersumber dari Dinas Kehutanan. Data Kehutanan masih menggunakan data tahun 2015.
21. Kawasan hutan adalah wilayah tertentu yang berupa hutan, yang ditunjuk dan atau ditetapkan oleh pemerintah untuk dipertahankan keberadaannya sebagai hutan tetap. Hal ini untuk menjamin kepastian hukum mengenai status kawasan hutan, letak batas dan luas suatu wilayah tertentu yang sudah ditunjuk menjadi kawasan hutan tetap. Kawasan
- of scallions, garlic, onion leaf, potatoes, cabbage, cauliflower, mustard greens, carrots, radishes and red beans.*
18. *Plants that harvested many times (more than once)/not depleted are plants that harvested more than once and usually unloaded when the last harvests are no longer adequate, consisting of: long beans, big chili, cayenne pepper, mushrooms, tomatoes, eggplant, green beans, cucumbers, squash, kale, spinach, melon, watermelon and cantaloupe.*
19. *Production is the yield according to the form of crops of vegetables, fruits, medicinal, and ornamental plants taken based on the harvested area during the reporting month/quarter.*
20. *Forestry Statistical data is mostly the secondary data sourced from the Office of Forestry. This publication uses 2015 forestry data.*
21. *Forest area is a specific area of forests, or a designated and assigned by the government to retain its existence as the permanent forests. This is to ensure the legal certainty regarding the status of the forest area, where the boundaries and the area of a particular region that has been designated as the permanent forest area. The Indonesian forest region*

hutan Indonesia ditetapkan oleh Menteri Kehutanan dalam bentuk Surat Keputusan Menteri Kehutanan tentang Penunjukan Kawasan Hutan dan Perairan Kabupaten. Penunjukan Kawasan Hutan ini disusun berdasarkan hasil pemaduserasian antara Rencana Tata Ruang Wilayah Kabupaten (RTRWP) dengan Tata Guna Hutan Kesepakatan (TGHK). Penunjukan kawasan hutan mencakup pula kawasan perairan yang menjadi bagian dari Kawasan Suaka Alam (KSA) dan Kawasan Pelestarian Alam (KPA).

22. Kawasan Suaka Alam (KSA) adalah kawasan dengan ciri khas tertentu, baik di darat maupun di perairan yang mempunyai fungsi pokok sebagai kawasan pengawetan keanekaragaman tumbuhan dan satwa serta ekosistemnya, yang juga berfungsi sebagai wilayah sistem penyangga kehidupan.
23. Kawasan Pelestarian Alam (KPA) adalah kawasan dengan ciri khas tertentu, baik di darat maupun di perairan yang mempunyai fungsi pokok perlindungan sistem penyangga kehidupan, pengawetan keanekaragaman jenis tumbuhan dan satwa, serta pemanfaatan secara lestari sumber daya alam hayati dan ekosistemnya.
24. Berdasarkan Undang-Undang No. 41 Tahun 1999 tentang Kehutanan, kawasan hutan

is determined by the Minister of Forestry in the form of the Minister of Forestry Decree regarding the Designation of Provincial Forest and Waters Zone. Forest Zone designation is prepared based on the results of the matching guidance between the Provincial Regional Spatial Layout Plan (RTRWP) and Forest Land Use Agreement (TGHK). The designation of the forest area also includes water areas that are part of the Nature Reserve Area (KSA) and the Nature Conservation Area (KPA).

22. *Nature Reserve Area (KSA) is a region with certain characteristics, both on land and in waters that have a main function as an area of preserving diversity of plants and animals as well as ecosystems, that also serves as the life supporting system.*
23. *Nature Conservation Area (KPA) is a region with certain characteristics, both on land and in waters that have a main function of protection of life supporting systems, preservation's diversity of plants and animals, and sustainable use of biological resources and ecosystem.*
24. *Under Law No. 41 of 1999 on Forestry, forest area is divided into a group of Conservation Forest,*

- dibagi ke dalam kelompok Hutan Konservasi, Hutan Lindung, dan Hutan Produksi.
25. Hutan konservasi adalah kawasan hutan dengan ciri khas tertentu, yang mempunyai fungsi pokok pengawetan keanekaragaman tumbuhan dan satwa serta ekosistemnya.
 26. Hutan Lindung adalah kawasan hutan yang mempunyai fungsi pokok sebagai perlindungan sistem penyangga kehidupan untuk mengatur tata air, mencegah banjir, mengendalikan erosi, mencegah intrusi air laut, dan memelihara kesuburan tanah.
 27. Hutan konservasi terdiri dari: 1.Kawasan suaka alam berupa Cagar Alam (CA) dan Suaka Margasatwa (SM); 2.Kawasan pelestarian alam berupa Taman Nasional (TN), Taman Hutan Raya (THR), dan Taman Wisata Alam (TWA); 3.Taman Buru (TB).
 28. Data populasi ternak bersumber dari hasil Survei Peternakan Nasional, sedangkan data jumlah pemotongan ternak merupakan hasil Survei Laporan Pemotongan Ternak. Pengumpulan Data pemotongan ternak dilakukan secara lengkap diseluruh Indonesia dari RPH (Rumah Potong Hewan) dan Keurmaster setiap triwulan.
- Protection Forest and Production Forest.*
25. *Conservation forest is a forest area with certain characteristics, that has the main function of preservation of plant and animal diversity as well as ecosystem.*
 26. *Protected forest is the forest area that have a main function as protection of life supporting systems to regulate the water system, flood prevention, erosion control, preventing of sea water intrusion, and maintaining the soil fertility.*
 27. *Conservation forest is consisted of: The nature reserves area of Nature Reserves (CA) and Wildlife (SM); The nature conservation area of National Park (TN), Forest Park(THR), and the Natural Park(TWA); 3. Hunting Park (TB)*
 28. *Livestock population data is obtained from the National Livestock Survey, while data on the number of slaughter houses is the result of Slaughter house Report Survey. The data collection carried out with the complete enumeration of slaughter houses throughout Indonesia from RPH (Slaughter House) and Keurmaster quarterly.*

ULASAN**DESCRIPTION****Tanaman Pangan dan Hortikultura**

Kategori Pertanian merupakan tulang punggung sebagian masyarakat Kabupaten Sukamara. Tanaman pangan seperti padi dan jagung merupakan komoditas yang potensial untuk dikembangkan di Kabupaten ini. Pada tahun 2022 tercatat produksi gabah kering giling di Kabupaten Sukamara mencapai 2.068 ton meningkat dari tahun 2021. Jumlah tersebut dicapai dari luas panen sebesar 578 hektar.

Perkebunan

Produksi perkebunan di Kabupaten Sukamara tahun 2022 didominasi oleh kelapa sawit, yaitu sebanyak 13.671,6 ton. Daerah dengan produksi kelapa sawit terbesar adalah Kecamatan Balai Riam.

Peternakan

Pada tahun 2022 ini perkembangan populasi ternak besar dan unggas tidak merata, beberapa jenis ternak dan unggas mengalami peningkatan dan ada pula yang mengalami penurunan. Populasi ayam pedaging mencapai 129.629 ekor, populasi itik yang semula berjumlah 811 ekor. Sementara itu, populasi ayam petelur sebesar 194 ekor.

Perikanan

Perikanan merupakan sektor lain yang menyumbang ketersediaan pangan di Kabupaten Sukamara.

Food Crops and Horticulture

Agricultural is the most important subject for most citizens of the Sukamara Regency. Food crops such as rice and corn are potential commodities to be developed in Sukamara Regency. In 2022, the production of unhusked rice in the Sukamara Regency reached 2,068 tons, increased from 2021. Meanwhile, the harvest area is 578 hectares.

Estate Crops

Plantation production in Sukamara Regency in 2020 is dominated by palm oil, which is 13,671.6 tons. The region with the highest production is Balai Riam Subdistrict.

Livestock

In 2022, the development of large livestock and poultry populations is not evenly distributed, several types of livestock and poultry have increased and some have decreased. The broiler population reached 129,629, while the original duck population was 811. Meanwhile, the population of laying hens is 194 tails.

Fishery

Fisheries are another sector that contributes to food availability in Sukamara Regency. Fishery With the

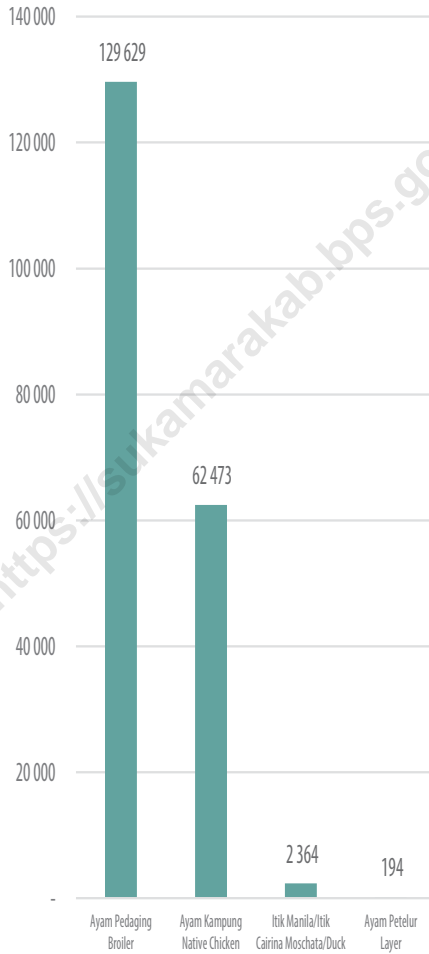
Dengan kondisi geografis yang dilintasi sungai dan berbatasan dengan Laut Jawa menjadikan komoditas perikanan tidak begitu sulit ditemui di Kabupaten Sukamara. Kecamatan Jelai dan Pantai Lunci merupakan pusat produksi perikanan laut tangkap utama di Kabupaten Sukamara. Produksi ikan laut pada tahun 2022 di Pantai Lunci mencapai 2.192 ton dan di Kecamatan Jelai mencapai 1.117 ton.

geographical conditions that are crossed by rivers and bordering the Java Sea, fishery commodities are not so difficult to find in Sukamara Regency. Jelai Subdistrict and Pantai Lunci Subdistrict are the main fishing marine production centers in Sukamara Regency. In 2020, sea fish production at Pantai Lunci Subdistrict reached 2,192 tons and 1,117 tons in Jelai Subdistrict.

<https://sukamarakab.bps.go.id>

Gambar 5.1
Figures

Populasi Ternak Menurut Jenis Ternak (ekor), 2022
Livestock Population by Kind of Livestock (heads), 2022

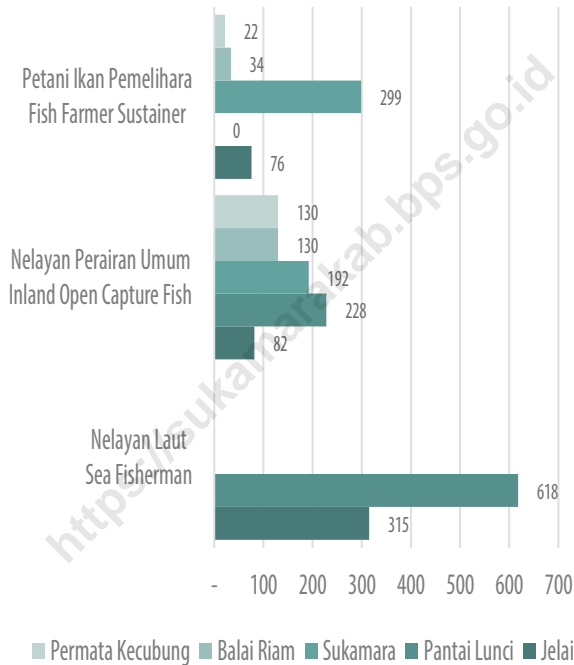


Catatan/Note: ...

Sumber/Source: Dinas Ketahanan Pangan dan Pertanian/Agricultural and Food Stability Services of Sukamara Regency

Gambar 5.2
Figures

Jumlah Nelayan/Petani Ikan Menurut Kecamatan di Kabupaten Sukamara, 2022
Number of Fisherman by Subdistrict and Types of Captures in Sukamara Regency, 2022



Catatan/Note: ...

Sumber/Source: Dinas Ketahanan Pangan dan Pertanian/Agricultural and Food Stability Services of Sukamara Regency

5.1. TANAMAN PANGAN DAN HORTIKULTURA FOOD CROPS AND HORTICULTURE

Tabel 5.1.1. Luas Panen Tanaman Sayuran Menurut Kecamatan dan Jenis Tanaman di Kabupaten Sukamara (ha), 2021 dan 2022
Table *Harvested Area of Vegetables by Subdistrict and Kind of Plant di Kabupaten Sukamara (ha), 2021 and 2022*

Kecamatan Subdistrict	Bawang Merah Shallot		Cabai Besar/TW/Teropong Chilli/Big Chilli	
	2021	2022	2021	2022
(1)	(2)	(3)	(4)	(5)
Jelai	1	-	-	-
Pantai Lunci	0	-	0	-
Sukamara	2	-	1	1
Balai Riam	-	-	-	-
Permata Kecubung	0	-	-	-
Sukamara	3	-	1	1

Lanjutan Tabel/Continued Table 5.1.1

Kecamatan Subdistrict	Cabai Keriting <i>Curly Chilli</i>		Cabai Rawit <i>Chilli/Cayenne Pepper</i>	
	2021	2022	2021	2022
(1)	(6)	(7)	(8)	(9)
Jelai	-	-	6	5
Pantai Lunci	-	-	6	5
Sukamara	-	-	3	4
Balai Riam	-	-	4	2
Permata Kecubung	-	-	1	-
Sukamara	-	-	20	16

Lanjutan Tabel/*Continued Table* 5.1.1

Kecamatan <i>Subdistrict</i>	Kentang <i>Potato</i>		Kubis <i>Cabbage</i>		Tomat <i>Tomato</i>	
	2021	2022	2021	2022	2021	2022
(1)	(10)	(11)	(12)	(13)	(14)	(15)
Jelai	-	-	-	-	0	-
Pantai Lunci	-	-	-	-	1	-
Sukamara	-	-	-	-	2	2
Balai Riam	-	-	-	-	0	0
Permata Kecubung	-	-	-	-	-	-
Sukamara	-	-	-	-	3	2

Lanjutan Tabel/*Continued Table 5.1.1*

Kecamatan Subdistrict	Bawang Putih Garlic		Kangkung Water Spinach		Bawang Daun Scallion	
	2021	2022	2021	2022	2021	2022
(1)	(16)	(17)	(18)	(19)	(20)	(21)
Jelai	-	-	2	1	1	1
Pantai Lunci	-	-	4	0	4	1
Sukamara	-	-	16	23	0	0
Balai Riam	-	-	3	1	3	1
Permata Kecubung	-	-	-	0	-	0
Sukamara	-	-	25	25	8	3

Catatan/Note: Angka Sementara/*Provisional Figures*

Sumber/Source: BPS, Statistik Pertanian Hortikultura SPH-SBS/BPS-Statistics Indonesia, *Agricultural Statistic for Horticulture SPH-SBS*

Tabel 5.1.2. **Produksi Tanaman Sayuran Menurut Kecamatan dan Jenis Tanaman (ton) di Kabupaten Sukamara, 2021 dan 2022**
Table *Production of Vegetables by Subdistrict and Kind of Plant in Sukamara Regency(ton), 2021 and 2022*

Kecamatan Subdistrict	Bawang Merah Shallot		Cabai Besar Chilli/Big Chilli	
	2021	2022	2021	2022
(1)	(2)	(3)	(4)	(5)
Jelai	3	-	-	-
Pantai Lunci	1	-	1	-
Sukamara	10	0	8	35
Balai Riam	-	-	-	-
Permata Kecubung	1	-	-	-
Sukamara	15	-	9	35

Lanjutan Tabel/*Continued Table 5.1.2*

Kecamatan Subdistrict	Cabai Rawit <i>Chilli/Cayenne Pepper</i>		Kentang <i>Potato</i>	
	2021	2022	2021	2022
(1)	(6)	(7)	(8)	(9)
Jelai	15	89	-	-
Pantai Lunci	37	188	-	-
Sukamara	105	203	-	-
Balai Riam	67	72	-	-
Permata Kecubung	3	11	-	-
Sukamara	227	563	-	-

Lanjutan Tabel/*Continued Table* 5.1.2

Kecamatan Subdistrict	Kentang <i>Potato</i>		Kubis <i>Cabbage</i>		Tomat <i>Tomato</i>	
	2022	2022	2022	2022	2021	2022
(1)	(10)	(11)	(12)	(13)	(14)	(15)
Jelai	-	-	-	-	0	-
Pantai Lunci	-	-	-	-	2	-
Sukamara	-	-	-	-	40	121
Balai Riam	-	-	-	-	2	3
Permata Kecubung	-	-	-	-	-	-
Sukamara	-	-	-	-	44	124

Lanjutan Tabel/Continued Table 5.1.2

Kecamatan Subdistrict	Bawang Putih Garlic		Kangkung Water Spinach		Bawang Daun Scallion	
	2021	2022	2021	2022	2021	2021
(1)	(16)	(17)	(18)	(19)	(20)	(21)
Jelai	-	-	5	90	4	4
Pantai Lunci	-	-	10	3	12	48
Sukamara	-	-	216	477	2	1
Balai Riam	-	-	18	26	119	33
Permata Kecubung	-	-	-	2	-	3
Sukamara	-	-	249	598	137	89

Catatan/Note: Angka Sementara/Provisional Figures

Sumber/Source: BPS, Statistik Pertanian Hortikultura SPH-SBS/BPS-Statistics Indonesia, Agricultural Statistic for Horticulture SPH-SBS

Tabel 5.1.3. Luas Panen Tanaman Sayuran dan Buah-Buahan Semusim Menurut Jenis Tanaman di Kabupaten Sukamara (ha), 2019-2022
Table *Harvested Area of Seasonal Vegetables and Fruits by Kind of Plant in Sukamara Subdistrict (ha), 2019-2022*

Jenis Tanaman Kind of Plants	2019	2020	2021	2022*
(1)	(2)	(3)	(4)	(5)
Sayuran/Vegetables				
Bawang Daun/ <i>Scallion</i>	20	12	7	3
Bawang Merah/ <i>Shallots</i>	0	2	4	0
Bawang Putih/ <i>Garlic</i>	-	-	-	-
Bayam/ <i>Spinach</i>	16	6	7	9
Buncis/ <i>String Bean</i>	9	4	2	1
Cabai Besar/TW/Teropong/ <i>Chilli/Big Chilli</i>	1	1
Cabai Keriting/ <i>Curly Chilli</i>	-	-
Cabai Rawit/ <i>Chilli/Cayenne Pepper</i>	44	21	20	16
Jamur Tiram/ <i>Mushrooms</i>
Jamur Merang/ <i>Mushrooms</i>	-	-
Jamur Lainnya/ <i>Mushrooms</i>	-	-
Kacang Merah/ <i>Red Beans</i>	-	-
Kacang Panjang/ <i>Long Beans</i>	20	13	9	6
Kangkung/ <i>Water Spinach</i>	33	23	24	25
Kembang Kol/ <i>Cauliflower</i>	-	0	-	0
Kentang/ <i>Potato</i>	-	-	-	-

Lanjutan Tabel/Continued Table 5.1.3

Jenis Tanaman Kind of Plants	2019	2020	2021	2022 ^x
(1)	(2)	(3)	(4)	(5)
Ketimun/Cucumber	26	15	9	10
Kubis/Cabbage	1	-	-	-
Labu Siam/Chayote	3	3	2	1
Lobak/Radish				
Petsai/Chinese Cabbage/Mustard Green	7	3	6	8
Terung/Eggplant	23	9	5	8
Tomat/ Tomato	13	6	3	3
Wortel/Carrot	-	-	-	-
Buah-buahan/Fruits:				
Blewah/Blewah
Melon/Melon	0	-	0	1
Semangka/Watermelon	1	1	-	1

Catatan/Note: Angka Sementara/Provisional Figures

Sumber/Source: BPS, Statistik Pertanian Hortikultura SPH-SBS/BPS-Statistics Indonesia, Agricultural Statistic for Horticulture SPH-SBS

Tabel 5.1.4. **Produksi Tanaman Sayuran dan Buah-Buahan Semusim Menurut Jenis Tanaman di Kabupaten Sukamara (ton), 2019-2022**
Table **Production of Seasonal Vegetables and Fruits by Kind of Plant in Sukamara Regency (ha), 2019-2022**

Jenis Tanaman Kind of Plants	2019	2020	2021	2022 ^x
(1)	(2)	(3)	(4)	(5)
Sayuran/Vegetables				
Bawang Daun/Scallion	96	40	137	89
Bawang Merah/Shallots	4	5	15	0
Bawang Putih/Garlic	-	-	-	-
Bayam/Spinach	28	18	182	357
Buncis/String Bean	82	38	35	14
Cabai Besar/TW/Teropong/Chilli/Big Chilli	9	35
Cabai Keriting/Curlly Chilli	-	-
Cabai Rawit/Chilli/Cayenne Pepper	634	123	226	563
Jamur Tiram/Mushrooms	-	-
Jamur Merang/Mushrooms	-	-
Jamur Lainnya/Mushrooms	-	-
Kacang Merah/Red Beans	-	-
Kacang Panjang/Long Beans	284	54	142	233
Kangkung/Water Spinach	68	80	249	598
Kembang Kol/Cauliflower	-	0	-	4
Kentang/Potato	-	-	-	-

Catatan/Note: Angka Sementara/Provisional Figures

Sumber/Source: BPS, Statistik Pertanian Hortikultura SPH-SBS/BPS-Statistics Indonesia, Agricultural Statistic for Horticulture SPH-SBS

Lanjutan Tabel/*Continued Table 5.1.3*

Jenis Tanaman <i>Kind of Plants</i>	2019	2020	2021	2022 ^x
(1)	(2)	(3)	(4)	(5)
Ketimun/ <i>Cucumber</i>	296	87	268	632
Kubis/ <i>Cabbage</i>	4	-	-	-
Labu Siam/ <i>Chayote</i>	55	10	5	24
Lobak/ <i>Radish</i>
Petsai/ <i>Chinese Cabbage/Mustard Green</i>	15	7	82	122
Terung/ <i>Eggplant</i>	235	41	122	308
Tomat/ <i>Tomato</i>	78	26	44	125
Wortel/ <i>Carrot</i>	-	-	-	-
Buah-buahan/<i>Fruits:</i>				
Blewah/ <i>Blewah</i>
Melon/ <i>Melon</i>	2	-	5	15
Semangka/ <i>Watermelon</i>	3	30	-	26

Catatan/*Note:* Angka Sementara/*Provisional Figures*

Sumber/*Source:* BPS, Statistik Pertanian Hortikultura SPH-SBS/*BPS-Statistics Indonesia, Agricultural Statistic for Horticulture SPH-SBS*

Tabel 5.1.5.
Table

Luas Panen Tanaman Biofarmaka Menurut Kecamatan dan Jenis Tanaman di Kabupaten Sukamara (m²), 2021 dan 2022
Harvested Area of Medicinal Plants by Subdistrict and Kind of Plant in Sukamara Regency (m²), 2021 and 2022

Kecamatan Subdistrict	Jahe Ginger		Laos/Lengkuas Galanga		Kencur east india Galangal	
	2021	2022	2021	2022	2021	2022
(1)	(2)	(3)	(4)	(5)	(6)	(7)
Jelai
Pantai Lunci
Sukamara	500	800	2 000	900	...	500
Balai Riam
Permata Kecubung
Sukamara	500	800	2 000	900	-	500

Lanjutan Tabel/Continued Table 5.1.5

Kecamatan Subdistrict	Kunyit Turmeric		Jeruk Nipis Lime		Serai Lemongrass	
	2021	2022	2021	2022	2021	2022
(1)	(8)	(9)	(10)	(11)	(12)	(13)
Jelai
Pantai Lunci
Sukamara	500	1 100	1 000	500	500	600
Balai Riam
Permata Kecubung
Sukamara	500	1 100	1 000	500	500	600

Catatan/Note: Angka Sementara/Provisional Figures

Sumber/Source: BPS, Statistik Pertanian Hortikultura SPH-TBF/BPS-Statistics Indonesia, Agricultural Statistic for Horticulture SPH-TBF

Tabel 5.1.6. **Produksi Tanaman Biofarmaka Menurut Kecamatan dan Jenis Tanaman di Kabupaten Sukamara (kg), 2021 and 2022**
Table *Production of Medicinal Plants by Subdistrict and Kind of Plant in Sukamara Regency (kg) 2021 and 2022*

Kecamatan Subdistrict	Jahe Ginger		Laos/Lengkuas Galanga		Kencur east india Galangal	
	2021	2022	2021	2022	2021	2022
(1)	(2)	(3)	(4)	(5)	(6)	(7)
Jelai
Pantai Lunci
Sukamara	120	192	720	648	...	218
Balai Riam
Permata Kecubung
Sukamara	120	192	720	648	-	218

Lanjutan Tabel/Continued Table 5.1.6

Kecamatan Subdistrict	Kunyit Turmeric		Jeruk Nipis Lime		Serai Lemongrass	
	2021	2022	2021	2022	2021	2022
(1)	(8)	(9)	(10)	(11)	(12)	(13)
Jelai
Pantai Lunci
Sukamara	215	473	5 000	5 000	1 500	1 800
Balai Riam
Permata Kecubung
Sukamara	215	473	5 000	5 000	1 500	1 800

Catatan/Note: Angka Sementara/Provisional Figures

Sumber/Source: BPS, Statistik Pertanian Hortikultura SPH-TBF/BPS-Statistics Indonesia, Agricultural Statistic for Horticulture SPH-TBF

Tabel 5.1.7. Luas Panen Tanaman Biofarmaka Menurut Jenis Tanaman di Kabupaten Sukamara (m²), 2019-2022
Table *Harvested Area of Medicinal Plants by Kind of Plant in Sukamara Regency (m²), 2019-2022*

Jenis Tanaman Kind of Plants	2019	2020	2021	2022*
(1)	(2)	(3)	(4)	(5)
Jeruk Nipis/Lime	1 000	500
Mahkota Dewa/ <i>Phaleria Marcocarpa</i>	...	-	-	-
Serai/ <i>Lemongrass</i>	500	600
Jahe/ <i>Ginger</i>	...	-	500	800
Kapulaga/ <i>Java Cardamom</i>	...	-	-	-
Kencur/ <i>East Indian Galangal</i>	...	-	-	500
Kunyit/ <i>Turmeric</i>	...	-	500	1 100
Laos/lengkuas/ <i>Galanga</i>	...	-	2 000	900
Lempuyang/ <i>Zingiber Aromaticum</i>	...	-	-	-
Lidah Buaya/ <i>Aloevera</i>	...	-	-	-
Mengkudu/ <i>Indian Mulberry</i>	...	-	-	-
Temuireng/ <i>Black Turmeric</i>	...	-	-	-
Temukunci/ <i>Chinese Keys</i>	...	-	-	-
Temulawak/ <i>Java Turmeric</i>	...	-	-	-
Sambiloto/ <i>King of Bitter</i>	...	-	-	-

Catatan/Note: Angka Sementara/*Provisional Figures*

Sumber/Source: BPS, Statistik Pertanian Hortikultura SPH-TBF/BPS-Statistics Indonesia, *Agricultural Statistic for Horticulture SPH-TBF*

Tabel 5.1.8. **Produksi Tanaman Biofarmaka Menurut Jenis Tanaman di Kabupaten Sukamara (kg), 2019-2022**
Table **Production of Medicinal Plants by Kind of Plant in Sukamara Regency (kg), 2019-2022**

Jenis Tanaman Kind of Plants	2019	2020	2021	2022*
(1)	(2)	(3)	(4)	(5)
Jeruk Nipis/Lime ¹	5 000	5 000
Mahkota Dewa/ <i>Phaleria Marcocarpa</i>	...	-	-	-
Serai/ <i>Lemongrass</i>	1 500	1 800
Jahe/ <i>Ginger</i>	...	-	120	192
Kapulaga/ <i>Java Cardamom</i>	...	-	-	-
Kencur/ <i>East Indian Galangal</i>	...	-	-	218
Kunyit/ <i>Turmeric</i>	...	-	215	473
Laos/lengkuas/ <i>Galanga</i>	...	-	720	648
Lempuyang/ <i>Zingiber Aromaticum</i>	...	-	-	-
Lidah Buaya/ <i>Aloevera</i>	...	-	-	-
Mengkudu/ <i>Indian Mulberry</i>	...	-	-	-
Temuireng/ <i>Black Turmeric</i>	...	-	-	-
Temukunci/ <i>Chinese Keys</i>	...	-	-	-
Temulawak/ <i>Java Turmeric</i>	...	-	-	-
Sambiloto/ <i>King of Bitter</i>	...	-	-	-

Catatan/Note: Angka Sementara/Provisional Figures

Sumber/Source: BPS, Statistik Pertanian Hortikultura SPH-TBF/BPS-Statistics Indonesia, Agricultural Statistic for Horticulture SPH-TBF

Tabel 5.1.9. Luas Panen Tanaman Hias Menurut Kecamatan dan Jenis Tanaman di Kabupaten Sukamara (m²), 2021 and 2022
Table *Harvested Area of Ornamental Plants by Subdistrict and Kind of Plant in Sukamara Regency (m²), 2021 and 2022*

Kecamatan Subdistrict	Anggrek Pot/Orchid		Anggrek Potong/Orchid	
	2021	2022	2021	2022
(1)	(2)	(3)	(4)	(5)
Jelai
Pantai Lunci
Sukamara	50
Balai Riam
Permata Kecubung
Sukamara	50

Lanjutan Tabel/Continued Table 5.1.9

Kecamatan Subdistrict	Krisan/Chrysantemum		Mawar/Rose	
	2021	2022	2021	2022
(1)	(6)	(7)	(8)	(9)
Jelai
Pantai Lunci
Sukamara	200
Balai Riam
Permata Kecubung
Sukamara	200

Lanjutan Tabel/*Continued Table* 5.1.9

Kecamatan <i>Subdistrict</i>	Kunyit <i>Turmeric</i>		Jeruk Nipis <i>Lime</i>		Serai <i>Lemongrass</i>	
	2021	2022	2021	2022	2021	2022
(1)	(8)	(9)	(10)	(11)	(12)	(13)
Jelai
Pantai Lunci
Sukamara	215	473	5 000	5 000	1 500	1 800
Balai Riam
Permata Kecubung
Sukamara	215	473	5 000	5 000	1 500	1 800

Catatan/*Note*: Angka Sementara/*Provisional Figures*

Sumber/*Source*: BPS, Statistik Pertanian Hortikultura SPH-TBF/*BPS-Statistics Indonesia, Agricultural Statistic for Horticulture SPH-TBF*

Lanjutan Tabel/*Continued Table* 5.1.9

Kecamatan <i>Subdistrict</i>	Sedap Malam/ <i>Tuberose</i>		Bugenvil		Puring/ <i>Croton</i>	
	2021	2022	2021	2022	2021	2022
(1)	(10)	(11)	(12)	(13)	(14)	(15)
Jelai
Pantai Lunci
Sukamara
Balai Riam
Permata Kecubung
Sukamara

Catatan/*Note*: Angka Sementara/*Provisional Figures*

Sumber/*Source*: BPS, Statistik Pertanian Hortikultura SPH-TH/*BPS-Statistics Indonesia, Agricultural Statistik for Horticulture SPH-TH*

Tabel 5.1.10. **Produksi Tanaman Hias Menurut Kecamatan dan Jenis Tanaman di Kabupaten Sukamara (tangkai), 2021 and 2022**
Table *Production of Ornamental Plants by Subdistrict and Kind of Plant in Sukamara Regency (stalks), 2021 and 2022*

Kecamatan Subdistrict	Anggrek Pot/Orchid		Anggrek Potong/Orchid	
	2021	2022	2021	2022
(1)	(2)	(3)	(4)	(5)
Jelai
Pantai Lunci
Sukamara	50
Balai Riam
Permata Kecubung
Sukamara	50

Lanjutan Tabel/Continued Table 5.1.10

Kecamatan Subdistrict	Krisan/Chrysantemum		Mawar/Rose	
	2021	2022	2021	2022
(1)	(6)	(7)	(8)	(9)
Jelai
Pantai Lunci
Sukamara	200
Balai Riam
Permata Kecubung
Sukamara	200

Lanjutan Tabel/Continued Table 5.1.10

Kecamatan Subdistrict	Sedap Malam/Tuberose		Bugenvil		Puring/Croton	
	2021	2022	2021	2022	2021	2022
(1)	(10)	(11)	(12)	(13)	(14)	(15)
Jelai
Pantai Lunci
Sukamara
Balai Riam
Permata Kecubung
Sukamara

Catatan/Note: Angka Sementara/Provisional Figures

Sumber/Source: BPS, Statistik Pertanian Hortikultura SPH-TH/BPS-Statistics Indonesia, Agricultural Statistik for Horticulture SPH-TH

Tabel 5.1.11. Luas Panen Tanaman Hias Menurut Jenis Tanaman di Kabupaten Sukamara (m²), 2019-2022
Table *Harvested Area of Ornamental Plants by Kind of Plant in Sukamara Regency (m²), 2019-2022*

Jenis Tanaman <i>Kind of Plants</i>	2019	2020	2021	2022*
(1)	(2)	(3)	(4)	(5)
Sri Rejeki/ <i>Aglaonema</i>
Anggrek Pot/ <i>Orchid</i>
Anggrek Potong/ <i>Orchid</i>
Anthurium Bunga/ <i>Flamingo Lily Flower</i>
Bromelia/ <i>Bromelia</i>
Bugenvil/ <i>Bugenvil</i>
Hanjuang/ <i>Cordyline</i>
Dracaena/ <i>Dracaena</i>
Herbras/ <i>Gerbera</i>
Pisang-pisangan/ <i>Heliconia</i>
Soka/ <i>Ixora</i>
Krisan/ <i>Chrysantemum</i>
Mawar/ <i>Rose</i>
Melati/ <i>Jasmine</i>
Pakis/ <i>Leather Leaf Fern</i>
Palem/ <i>Palm</i>
Phylodendron/ <i>Phylodendron</i>
Puring/ <i>Croton</i>
Pedang-Pedangan/ <i>Sansevier</i>
Sedap Malam/ <i>Tuberose</i>

Catatan/Note: Angka Sementara/*Provisional Figures*

Sumber/Source: BPS, Statistik Pertanian Hortikultura SPH-TH/BPS-Statistics Indonesia, *Agricultural Statistik for Horticulture SPH-TH*

Tabel 5.1.12. **Produksi Tanaman Hias Menurut Jenis Tanaman di Kabupaten Sukamara (tangkai), 2019-2022**
Table **Production of Ornamental Plants by Kind of Plant in Sukamara Regency (stalks), 2019-2022**

Jenis Tanaman <i>Kind of Plants</i>	2019	2020	2021	2022 ^x
(1)	(2)	(3)	(4)	(5)
Sri Rejeki/ <i>Aglaonema</i>
Anggrek Pot/ <i>Orchid</i>
Anggrek Potong/ <i>Orchid</i>
Anthurium Bunga/ <i>Flamingo Lily Flower</i>
Bromelia/ <i>Bromelia</i>
Bugenvil/ <i>Bugenvil</i>
Hanjuang/ <i>Cordyline</i>
Dracaena/ <i>Dracaena</i>
Herbras/ <i>Gerbera</i>
Pisang-pisangan/ <i>Heliconia</i>
Soka/ <i>Ixora</i>
Krisan/ <i>Chrysantemum</i>
Mawar/ <i>Rose</i>
Melati/ <i>Jasmine</i>
Pakis/ <i>Leather Leaf Fern</i>
Palem/ <i>Palm</i>
Phylodendron/ <i>Phylodendron</i>
Puring/ <i>Croton</i>
Pedang-Pedangan/ <i>Sansevier</i>
Sedap Malam/ <i>Tuberose</i>

Catatan/Note: Angka Sementara/*Provisional Figures*

Sumber/Source: BPS, Statistik Pertanian Hortikultura SPH-TH/*BPS-Statistics Indonesia, Agricultural Statistik for Horticulture SPH-TH*

Tabel 5.1.13. **Produksi Buah-buahan Menurut Kecamatan dan Jenis Tanaman di Kabupaten Sukamara (ton), 2021 and 2022**
Table **Production of Fruits by Subdistrict and Kind of Plant in Sukamara Regency (ton), 2021 and 2022**

Kecamatan Subdistrict	Mangga/Mango		Durian/Durian	
	2021	2022	2021	2022
(1)	(2)	(3)	(4)	(5)
Jelai	2	4	34	8
Pantai Lunci	7	35	19	6
Sukamara	22	21	31	31
Balai Riam	-	-	-	-
Permata Kecubung	-	-	-	-
Sukamara	31	60	84	45

Lanjutan Tabel/*Continued Table* 5.1.13

Kecamatan <i>Subdistrict</i>	Jeruk Siam/ <i>Orange/Tangerine</i>		Pisang/ <i>Banana</i>	
	2021	2022	2021	2022
(1)	(2)	(3)	(4)	(5)
Jelai	454	388	1 039	594
Pantai Lunci	744	748	140	245
Sukamara	577	1 702	97	145
Balai Riam	-	-	299	-
Permata Kecubung	-	-	-	-
Sukamara	1 775	2 838	1 575	984

Lanjutan Tabel/*Continued Table* 5.1.13

Kecamatan Subdistrict	Pepaya/Papaya		Salak/Snakefruit	
	2021	2022	2021	2022
(1)	(2)	(3)	(4)	(5)
Jelai	34	11	-	-
Pantai Lunci	49	67	3	23
Sukamara	24	38	0	-
Balai Riam	-	-	-	-
Permata Kecubung	-	-	-	-
Sukamara	107	116	3	23

Lanjutan Tabel/*Continued Table* 5.1.13

Kecamatan Subdistrict	Nangka/Cempedak/Jackfruit		Rambutan/Rambutans	
	2021	2022	2021	2022
(1)	(2)	(3)	(4)	(5)
Jelai	1	2	180	56
Pantai Lunci	17	39	38	25
Sukamara	50	58	68	34
Balai Riam	-	-	-	-
Permata Kecubung	-	-	-	-
Sukamara	68	99	286	115

Catatan/Note: Angka Sementara/*Provisional Figures*

Sumber/Source: BPS, Statistik Pertanian Hortikultura SPH-BST/*BPS-Statistics Indonesia, Agricultural Statistic for Horticulture SPH-BST*

Tabel 5.1.14. Produksi Buah-Buahan dan Sayuran Tahunan Menurut Jenis Tanaman di Kabupaten Sukamara (ton), 2019-2022
Table Production of Annual Fruits and Vegetables by Kind of Plant in Sukamara Subdistrict (ton), 2019-2022

Jenis Tanaman <i>Kind of Plants</i>	2019	2020	2021	2022
(1)	(2)	(3)	(4)	(5)
Buah-Buahan/Fruits:				
Alpukat/ <i>Avocado</i>	3	14	11	40
Belimbing/ <i>Star Fruit</i>	21	18	13	71
Duku/Langsar/ <i>Kokosan/Duku</i>	134	62	18	23
Durian/ <i>Durian</i>	495	176	84	45
Jambu Biji/ <i>Guava</i>	174	84	63	86
Jambu Air/ <i>Water Apple</i>	47	38	26	31
Jeruk Siam/ <i>Keprok/Orange/Tangerine</i>	9 501	9 934	1 775	2 838
Jeruk Besar/ <i>Pomelo</i>	159	158	34	6
Mangga/ <i>Mango</i>	685	127	31	60
Manggis/ <i>Mangosteen</i>	210	93	32	-
Nangka/ <i>Cempedak/Jackfruit</i>	718	351	68	99
Nenas/ <i>Pineapple</i>	121	26	32	167
Pepaya/ <i>Papaya</i>	182	127	107	116
Pisang/ <i>Banana</i>	1 898	1 689	1 574	984
Rambutan/ <i>Rambutans</i>	476	224	286	115
Salak/ <i>Snakefruits</i>	4	-	3	23
Sawo/ <i>Sapodilla/Sawo</i>	112	115	57	21

Lanjutan Tabel/*Continued Table* 5.1.14

Jenis Tanaman <i>Kind of Plants</i>	2018	2019	2021	2022
(1)	(2)	(3)	(4)	(5)
Sirsak/ <i>Soursop</i>	55	37	33	29
Sukun/ <i>Breadfruit</i>	20	44	19	9
Anggur/ <i>Grape</i>	-	-	-	-
Apel/ <i>Apple</i>	-	-	-	-
Buah Naga/ <i>Dragon Fruit</i>	54	122
Jeruk Lemon/ <i>Lemon</i>	4	2
Lengkeng	29	68
Sayuran/<i>Vegetables:</i>				
Melinjo/ <i>Gnetum/Melinjo</i>	20	6	26	2
Petai/ <i>Twisted Cluster Bean</i>	92	37	40	12

Catatan/*Note:* Angka Sementara/*Provisional Figures*

Sumber/*Source:* BPS, Statistik Pertanian Hortikultura SPH-BST/*BPS-Statistics Indonesia, Agricultural Statistic for Horticulture SPH-BST*

Tabel 5.1.15. Luas Panen, Produktivitas, dan Produksi Padi Menurut Kecamatan di Kabupaten Sukamara (ha), 2022-2022
Table *Harvested Area, Productivity, dan Production of Paddy by Subdistrict in Sukamara Regency (ha), 2022-2022*

Kecamatan Subdistrict	Luas Panen (ha) Harvested Area (ha)	Produktivitas (ton/ha) Productivity (ton/ha)	Produksi GKG (ton) Production (ton)
(1)	(2)	(3)	(4)
Jelai
Pantai Lunci
Sukamara
Balai Riam
Permata Kecubung
Sukamara	2022	578	...
	2021	530	...
			2 068
			1 736

Catatan/Note: Angka Sementara/Provisional Figures

Sumber/Source: BPS, Kerangka Sampel Area/BPS-Statistics Indonesia, Sample Frame (ASF) Approach

Tabel 5.1.16. Luas Lahan Sawah Menurut Jenis Pengairan dan Kecamatan di Kabupaten Sukamara, 2022
Table Area of Ricefield by Type of Irrigation and Subdistrict in Sukamara Regency, 2022

Kecamatan Subdistrict	Irigasi/Irrigation			Tadah Hujan Rainfed Rice Field	Pasang Surut Tidal Rice Field	Jumlah Total
	Teknis Technical	Setengah Teknis Semi Technical	Sederhana Simple			
(1)	(2)	(3)	(4)	(5)	(6)	(7)
Jelai	-	-	321	-	1 329	1 650
Pantai Lunci	-	-	485	-	522	1 007
Sukamara	-	-	14	914	-	928
Balai Riam	-	-	-	164	-	164
Permata Kecubung	-	-	-	12	-	12
Sukamara	-	-	820	1 090	1 851	3 761

Catatan/Note: ...

Sumber/Source: Dinas Ketahanan Pangan dan Pertanian Kabupaten Sukamara/Agricultural and Food Stability Services of Sukamara Regency

**5.2. PERKEBUNAN
ESTATE CROPS**

Tabel 5.2.1. Luas Areal Tanaman Perkebunan Menurut Kecamatan dan Jenis Tanaman di Kabupaten Sukamara (ha), 2021 dan 2022
Planted Area of Estate Crops by Subdistrict and Type of Crops in Sukamara Subdistrict (ha), 2021 and 2022

Kecamatan Subdistrict	Kelapa Sawit/Oil Palm		Kelapa/Coconut	
	2021	2022 ^x	2021	2022 ^x
(1)	(2)	(3)	(4)	(5)
Jelai	...	33.0	...	40.2
Pantai Lunci	...	106.0	...	117.1
Sukamara	...	654.0	...	2.5
Balai Riam	...	11,814.9	...	2.0
Permata Kecubung	...	1,063.7	...	2.5
Sukamara	...	13,671.6	...	164.3

Lanjutan Tabel/*Continued Table* 5.2.1

Kecamatan Subdistrict	Karet/Rubber		Kopi/Coffee	
	2021	2022 ^x	2021	2022 ^x
(1)	(2)	(3)	(4)	(5)
Jelai	...	5.0	...	-
Pantai Lunci	...	509.9	...	-
Sukamara	...	183.0	...	0.5
Balai Riam	...	93.0	...	-
Permata Kecubung	...	391.0	...	-
Sukamara	...	1,181.9	...	0.5

Lanjutan Tabel/Continued Table 5.2.1

Kecamatan Subdistrict	Kakao/Cocoa		Tebu/Sugar Cane	
	2021	2022 ^x	2021	2022 ^x
(1)	(2)	(3)	(4)	(5)
Jelai	-	-
Pantai Lunci	-	-
Sukamara	-	-
Balai Riam	-	-
Permata Kecubung	-	-
Sukamara	-	-

Lanjutan Tabel/*Continued Table* 5.2.1

Kecamatan <i>Subdistrict</i>	Teh/ <i>Tea</i>		Tembakau/ <i>Tobacco</i>	
	2021	2022 ^x	2021	2022 ^x
(1)	(2)	(3)	(4)	(5)
Jelai
Pantai Lunci
Sukamara
Balai Riam
Permata Kecubung
Sukamara

Catatan/*Note*: ...Sumber/*Source*: Dinas Ketahanan Pangan dan Pertanian Kabupaten Sukamara/*Agricultural and Food Stability Services of Sukamara Regency*

Tabel 5.2.2. **Produksi Perkebunan Menurut Kecamatan dan Jenis Tanaman di Kabupaten Sukamara (ton), 2021 dan 2022**
Table **Production of Estate by Subdistrict and Type of Crops in Sukamara Subdistrict (ton), 2021 and 2022**

Kecamatan Subdistrict	Kelapa Sawit/Oil Palm		Kelapa/Coconut	
	2021	2022 ^x	2021	2022 ^x
(1)	(2)	(3)	(4)	(5)
Jelai		238.1		23.6
Pantai Lunci		14,903.5		68.6
Sukamara		44,230.0		1.5
Balai Riam		31,356.3		1.2
Permata Kecubung		46,896.3		1.5
Sukamara		137,624.1		96.3

Lanjutan Tabel/*Continued Table* 5.2.2

Kecamatan <i>Subdistrict</i>	Kakao/ <i>Cocoa</i>		Tebu/ <i>Sugar Cane</i>	
	2021	2022 ^x	2021	2022 ^x
(1)	(2)	(3)	(4)	(5)
Jelai	-	-
Pantai Lunci	-	-
Sukamara	-	-
Balai Riam	-	-
Permata Kecubung	-	-
Sukamara	-	-

Lanjutan Tabel/*Continued Table* 5.2.2

Kecamatan <i>Subdistrict</i>	Kakao/ <i>Cocoa</i>		Tebu/ <i>Sugar Cane</i>	
	2021	2022 ^x	2021	2022 ^x
(1)	(2)	(3)	(4)	(5)
Jelai	-	-
Pantai Lunci	-	-
Sukamara	-	-
Balai Riam	-	-
Permata Kecubung	-	-
Sukamara	-	-

Lanjutan Tabel/*Continued Table* 5.2.2

Kecamatan <i>Subdistrict</i>	Teh/ <i>Tea</i>		Tembakau/ <i>Tobacco</i>	
	2021	2022 ^x	2021	2022 ^x
(1)	(2)	(3)	(4)	(5)
Jelai
Pantai Lunci
Sukamara
Balai Riam
Permata Kecubung
Sukamara

Catatan/*Note*: ...

Sumber/*Source*: Dinas Ketahanan Pangan dan Pertanian Kabupaten Sukamara/*Agricultural and Food Stability Services of Sukamara Regency*

Tabel 5.2.3. Luas Areal Tanaman Perkebunan Rakyat Menurut Jenis Tanaman di Kabupaten Sukamara (ha), 2018–2022
Table Planted Area of Estate Crops by Type of Crops in Sukamara Regency (ha), 2018–2022

Kecamatan Subdistrict	2018	2019	2020	2021	2022*
(1)	(2)	(3)	(4)	(5)	(6)
Tanaman Tahunan					
Karet/	4147	...	1,181.90
Kelapa/	170	...	164.30
Kelapa sawit/	14244	...	32,227.51
Kopi/	9	...	0.30
Kakao/	50	...	0.50
Teh/
Jambu mete/	5
Pala	59
Lada/	5.20
Tanaman Semusim					
Tebu/
Tembakau/
Nilam/

Catatan/Note: ...

Sumber/Source: Dinas Ketahanan Pangan dan Pertanian Kabupaten Sukamara/Agricultural and Food Stability Services of Sukamara Regency

Tabel 5.2.4. **Produksi Perkebunan Rakyat Menurut Jenis Tanaman di Kabupaten Sukamara (ton), 2018–2022**
Table **Production of Estate Crops by Type of Crops in Sukamara Regency (ton), 2018–2022**

Kecamatan Subdistrict	2018	2019	2020	2021	2022*
(1)	(2)	(3)	(4)	(5)	(6)
Tanaman Tahunan			ton		
Karet/	3425	...	798.28
Kelapa/	140	...	96.28
Kelapa sawit/	33408	...	137,624.22
Kopi/	4	...	0.29
Kakao/	0
Teh/
Jambu mete/	3
Pala	21
Lada/	5.07
Tanaman Semusim					
Tebu/
Tembakau/
Nilam/

Catatan/Note: ...

Sumber/Source: Dinas Ketahanan Pangan dan Pertanian Kabupaten Sukamara/Agricultural and Food Stability Services of Sukamara Regency

**5.3. PETERNAKAN
LIVESTOCK**

Tabel 5.3.1. Populasi Ternak Menurut Kecamatan dan Jenis Ternak di Kabupaten Sukamara (ekor), 2022
Table Livestock Population by Subdistrict and Kind of Livestock in Sukamara Regency (heads), 2022

Kecamatan Subdistrict	Sapi Potong/ Beef Cattle	Kuda/Horse	Kambing/Goat	Domba/Sheep	Babi/Pig
(1)	(2)	(3)	(4)	(5)	(6)
Jelai	649	-	34	-	-
Pantai Lunci	1 021	15	46	-	-
Sukamara	720	-	190	99	774
Balai Riam	237	-	510	-	1 420
Permata Kecubung	65	1	170	-	1 034
Sukamara	2 692	16	950	99	3 228

Lanjutan Tabel/*Continued Table* 5.3.1

Kecamatan <i>Subdistrict</i>	Ayam Kampung <i>Native Chicken</i>	Ayam Petelur <i>Layer</i>	Ayam Pedaging <i>Broiler</i>	Itik Manila <i>Cairina Moschata</i>	Itik <i>Duck</i>	Merpati <i>Pigeon</i>
(1)	(7)	(8)	(9)	(10)	(11)	(12)
Jelai	5 064	-	-	428	52	6
Pantai Lunci	4 249	-	103 000	300	44	-
Sukamara	16 492	8	25 100	495	356	145
Balai Riam	15 337	-	8	7	13	805
Permata Kecubung	21 331	186	1 521	323	346	433
Sukamara	62 473	194	129 629	1 553	811	1 389

Catatan/*Note*: ...Sumber/*Source*: Dinas Ketahanan Pangan dan Pertanian Kabupaten Sukamara/*Agricultural and Food Stability Services of Sukamara Regency*

**5.4. PERIKANAN
FISHERY**

Tabel 5.4.1. Jumlah Nelayan/Petani Ikan Menurut Kecamatan di Kabupaten Sukamara, 2022
Number of Fisherman by Subdistrict and Types of Captures in Sukamara Regency, 2022

Kecamatan Subdistrict	Nelayan Laut Sea Fisherman		Petani Ikan Pemelihara Fish Farmer Sustainer	Nelayan Perairan Umum Inland Open Capture Fish
	Domisili Local	Pendatang Outsider		
(1)	(2)	(3)	(4)	(5)
Jelai	315	-	82	76
Pantai Lunci	618	-	228	-
Sukamara	-	-	192	299
Balai Riam	-	-	130	34
Permata Kecubung	-	-	130	22
Sukamara	933	-	762	431

Catatan/Note: ...

Sumber/Source: Dinas Perikanan Kabupaten Sukamara/Fishery Services of Sukamara Regency

Tabel 5.4.2. Jumlah Produksi Perikanan Menurut Kecamatan di Kabupaten Sukamara, 2022
Table *Production of Fishery by Subdistrict and Types of Captures in Sukamara Regency, 2022*

Kecamatan Subdistrict	Nelayan Laut Sea Fisherman		Petani Ikan Pemelihara Fish Farmer Sustainer	Nelayan Perairan Umum Inland Open Capture Fish
	Domisili Local	Pendatang Outsider		
(1)	(2)	(3)	(4)	(5)
Jelai	1,117	-	321	245
Pantai Lunci	2,192	-	1,636	-
Sukamara	-	-	118	964
Balai Riam	-	-	38	110
Permata Kecubung	-	-	36	71
Sukamara	3,309	-	2,149	1,389

Catatan/Note: ...

Sumber/Source: Dinas Perikanan Kabupaten Sukamara/Fishery Services of Sukamara Regency

Tabel 5.4.3. Jumlah Perahu/Kapal Penangkapan Ikan menurut Jenis Perahu dan Kecamatan di Kabupaten Sukamara, 2022
Table Number of Fishing Boat by Type of Ship and Subdistrict in Sukamara Regency, 2022

Kecamatan Subdistrict	Perahu Tanpa Motor Nonpowered Boat	Perahu Motor Tempel Outboard Motorboat	Kapal Motor Inboard Motorboat	Jukung Boat
(1)	(2)	(3)	(4)	(5)
Jelai	-	76	306	-
Pantai Lunci	-	-	552	-
Sukamara	4	286	-	8
Balai Riam	5	16	-	13
Permata Kecubung	9	13	-	-
Sukamara	18	391	858	21

Catatan/Note: ...

Sumber/Source: Dinas Perikanan Kabupaten Sukamara/Fishery Services of Sukamara Regency

Tabel 5.4.4. Jumlah Alat Penangkapan Ikan di Perikanan Umum (Darat) Menurut Kecamatan di Kabupaten Sukamara, 2022
Table Number Inland Open Water Fishing Equipment by Subdistrict and Types of Captures in Sukamara Regency, 2022

Kecamatan Subdistrict	Jaring Insang Hanyut Driftnets	Jaring Insang Tetap Set Gillnets	Pancing Hooks and Lines	Bubu Pots	Jala Tebar Gear	Lainnya Others
(1)	(2)	(3)	(4)	(5)	(6)	(7)
Jelai	-	30	36	10	-	-
Pantai Lunci	-	-	-	-	-	-
Sukamara	30	58	95	25	32	47
Balai Riam	-	17	20	7	4	-
Permata Kecubung	-	7	10	5	-	-
Sukamara	30	112	161	47	36	47

Catatan/Note: ...

Sumber/Source: Dinas Perikanan Kabupaten Sukamara/Fishery Services of Sukamara Regency

Tabel 5.4.5. Jumlah Perahu/Kapal Penangkapan Ikan menurut Jenis Perahu dan Kecamatan di Kabupaten Sukamara, 2022
Table Number of Fishing Boat by Type of Ship and Subdistrict in Sukamara Regency, 2022

Kecamatan Subdistrict	Bubu Pots	Dogol Danish Seines	Pukat Cincin Purse Seines	Jaring Insang Hanyut Driftnets	Jaring Insang Tetap Set Gillnets	Jaring Tiga Lapis Trammel Nets
(1)	(2)	(3)	(4)	(5)	(6)	(7)
Jelai	-	7	5	137	28	5
Pantai Lunci	1	10	3	138	20	308
Sukamara	-	-	-	-	-	-
Balai Riam	-	-	-	-	-	-
Permata Kecubung	-	-	-	-	-	-
Sukamara	1	17	8	275	48	313

Catatan/Note: ...

Sumber/Source: Dinas Perikanan Kabupaten Sukamara/Fishery Services of Sukamara Regency

Lanjutan Tabel/Continued Table 5.4.5

Kecamatan Subdistrict	Pukat Hela Trawl	Jaring Insang Berpancang Staked Gill Nets	Rawai Tetap Set Longlines	Pukat Dorong Push Trawl	Alat Penangkap Kerang Clam Catcher	Alat Penangkap Kepiting Crab Catcher
(1)	(8)	(9)	(10)	(11)	(12)	(13)
Jelai	12	-	6	-	-	-
Pantai Lunci	73	2	15	19	-	-
Sukamara	-	-	-	-	-	-
Balai Riam	-	-	-	-	-	-
Permata Kecubung	-	-	-	-	-	-
Sukamara	85	2	21	19	0	-

Catatan/Note: ...

Sumber/Source: Dinas Perikanan Kabupaten Sukamara/Fishery Services of Sukamara Regency

Tabel 5.4.6. Sarana dan Prasarana di Wilayah Pesisir Kabupaten Sukamara, 2022
Table Facilities and Infrastructure in the Coastal Area of Sukamara Regency, 2022

Sarana dan Prasarana Infrastructure	Lokasi Location	Tahun Year	Jumlah
(1)	(2)	(3)	(4)
Dermaga mini/tambat labuh/Mini Wharf/Mooring	Sungai Tabuk	2006-2018	2
	Kuala Jelai	2007, 2017, 2018, 2019	4
	Pulau Nibung	2011	1
	Sungai Baru	2012	1
	Sungai Raja	2011	1
	Sungai Pasir	2010 - 2017	2
	Sungai Cabang Barat	2017	1
Titian/Walkway	Kuala Jelai	2018,202	3
Pos pengawasan/Monitoring post	Kuala Jelai	2011	1
	Sungai Raja	2011	1
Instalasi Air Bersih/Clean Water Installation	Sungai Raja	2011	1
	Sungai Tabuk		1
Penjemuran/Drying	Sungai Raja	2010/2012	2
	Sungai Damar	2012	1
Gedung Pengolahan/Penyimpanan/Processing/Storage Building	Sungai Raja	2010/2012	2
Bangsal Perbaikan Jaring/Net Repair Ward	Sungai Raja	2012	1
	Sungai Cabang Barat	2018	1
Bangsal Pembuatan Terasi/Shrimp Paste Making Ward	Sungai Baru	2013	1
	Sungai Bundung	2013	1

Catatan/Note: ...

Sumber/Source: Dinas Perikanan Kabupaten Sukamara/Fishery Services of Sukamara Regency

Tabel 5.4.7. Jumlah Rumah Tangga Perikanan Budidaya Menurut Jenis Budidaya dan Kecamatan di Kabupaten Sukamara, 2022
Table Number of Fishery Households by Type of Cultivation and Subdistrict in Sukamara Regency, 2022

Kecamatan Subdistrict	Tambak Sederhana Simple Pond	Tambak Intensif Intensive Pond	Kolam Pool	Keramba Cages	Jaring Apung Floatign Net	Sawah (Mina Padi) Ricefield
(1)	(2)	(3)	(4)	(5)	(6)	(7)
Jelai	41	-	31	-	-	1
Pantai Lunci	179	9	16	-	-	-
Sukamara	-	-	133	59	30	-
Balai Riam	-	-	130	-	-	-
Permata Kecubung	-	-	130	-	-	-
Sukamara	220	9	440	59	30	1

Catatan/Note: ...

Sumber/Source: Dinas Perikanan Kabupaten Sukamara/Fishery Services of Sukamara Regency

Tabel 5.4.8. **Produksi Perikanan Budidaya Menurut Jenis Budidaya dan Kecamatan di Kabupaten Sukamara (Rp), 2022**
Table **Number of Fishery Households Production by Type of Cultivation and Subdistrict in Sukamara Regency (Rp), 2022**

Kecamatan Subdistrict	Tambak Sederhana Simple Pond	Tambak Intensif Intensive Pond	Kolam Pool	Keramba Cages	Jaring Apung Floatign Net	Sawah (Mina Padi) Ricefield
(1)	(2)	(3)	(4)	(5)	(6)	(7)
Jelai	331,698	-	8,478	-	-	770
Pantai Lunci	1,360,502	271,363	4,378	-	-	-
Sukamara	-	-	33,384	58,192	26,552	-
Balai Riam	-	-	38,484	-	-	-
Permata Kecubung	-	-	35,537	-	-	-
Sukamara	1,692,200	271,363	120,261	58,192	26,552	770

Catatan/Note: ...

Sumber/Source: Dinas Perikanan Kabupaten Sukamara/Fishery Services of Sukamara Regency

Tabel 5.4.9.
Table

Produksi Perikanan Budidaya Menurut Jenis Ikan dan Jenis Budidaya di Kabupaten Sukamara (kg), 2022
Number of Fishery Households Production by Type of Fish and Type of Cultivation in Sukamara Regency (kg), 2022

Jenis Ikan <i>Kind of Fish</i>	Tambak Sederhana <i>Simple Pond</i>	Tambak Intensif <i>Intensive Pond</i>	Kolam Air Tenang <i>Pool</i>
(1)	(2)	(3)	(4)
Lele/ <i>Clarias Batrachus</i>	-	-	55,933
Mas/ <i>Cyprinus Carpio</i>	-	-	9,016
Nila/ <i>Oreochromis Niloticus</i>	-	-	26,453
Patin/ <i>Pangasius Pangasius</i>	-	-	28,859
Bandeng/ <i>Chanos Chanos</i>	1,672,200	-	-
Udang Vaname/ <i>Litopenaeus Vannamei</i>	-	271,363	-

Lanjutan Tabel/Continued Table 5.4.9

Jenis Ikan <i>Kind of Fish</i>	Keramba <i>Cages</i>	Jaring Apung <i>Floatign Net</i>	Sawah (Mina Padi) <i>Ricefield</i>
(1)	(5)	(6)	(7)
Lele/ <i>Clarias Batrachus</i>	-	-	-
Mas/ <i>Cyprinus Carpio</i>	4,179	-	-
Nila/ <i>Oreochromis Niloticus</i>	39,700	17,653	770
Patin/ <i>Pangasius Pangasius</i>	14,313	8,899	-
Bandeng/ <i>Chanos Chanos</i>	-	-	-
Udang Vaname/ <i>Litopenaeus Vannamei</i>	-	-	-

Catatan/Note: ...

Sumber/Source: Dinas Perikanan Kabupaten Sukamara/*Fishery Services of Sukamara Regency*

Tabel 5.4.10. **Produksi Perikanan Budidaya Menurut Jenis Ikan dan Jenis Budidaya di Kabupaten Sukamara (Rp), 2022**
Table **Number of Fishery Households Production by Type of Fish and Type of Cultivation in Sukamara Regency (Rp), 2022**

Jenis Ikan <i>Kind of Fish</i>	Tambak Sederhana <i>Simple Pond</i>	Tambak Intensif <i>Intensive Pond</i>	Kolam Air Tenang <i>Pool</i>
(1)	(2)	(3)	(4)
Lele/ <i>Clarias Batrachus</i>	-	-	1,275,272,400
Mas/ <i>Cyprinus Carpio</i>	-	-	315,560,000
Nila/ <i>Oreochromis Niloticus</i>	-	-	925,855,000
Patin/ <i>Pangasius Pangasius</i>	-	-	721,475,000
Bandeng/ <i>Chanos Chanos</i>	29,196,000,000	-	-
Udang Vaname/ <i>Litopenaeus Vannamei</i>	-	17,046,262,389	-

Catatan/Note: ...

Sumber/Source: Dinas Perikanan Kabupaten Sukamara/Fishery Services of Sukamara Regency

Lanjutan Tabel/*Continued Table* 5.4.10

Jenis Ikan <i>Kind of Fish</i>	Keramba <i>Cages</i>	Jaring Apung <i>Floatign Net</i>	Sawah <i>(Mina Padi)</i> <i>Ricefield</i>
(1)	(5)	(6)	(7)
Lele/ <i>Clarias Batrachus</i>	-	-	-
Mas/ <i>Cyprinus Carpio</i>	146,265,000	-	-
Nila/ <i>Oreochromis Niloticus</i>	1,588,000,000	706,120,000	19,544,000
Patin/ <i>Pangasius Pangasius</i>	357,825,000	222,475,000	-
Bandeng/ <i>Chanos Chanos</i>	-	-	-
Udang Vaname/ <i>Litopenaeus</i> <i>Vannamei</i>	-	-	-

Catatan/*Note*: ...

Sumber/*Source*: Dinas Perikanan Kabupaten Sukamara/*Fishery Services of Sukamara Regency*

Tabel 5.4.11. Jumlah Rumah Tangga Perikanan dan Pembrehan Menurut Jenis Budidaya dan Kecamatan di Kabupaten Sukamara, 2022
Table Number of Hatchery Fisheries Households by Type of Cultivation and Subdistrict in Sukamara Regency, 2022

Kecamatan Subdistrict	Pembrehan Air Laut Seawater Seeding	Pembrehan Air Payau Brackish Water Seeding	Pembrehan Air Tawar Freshwater Hatchery	Jumlah Total
(1)	(2)	(3)	(4)	(5)
Jelai	-	-	-	-
Pantai Lunci	-	-	-	-
Sukamara	-	-	1	1
Balai Riam	-	-	1	1
Permata Kecubung	-	-	-	-
Sukamara	-	-	2	2

Catatan/Note: ...

Sumber/Source: Dinas Perikanan Kabupaten Sukamara/Fishery Services of Sukamara Regency

Tabel 5.4.12. Jumlah Rumah Tangga dan Produksi Pengolahan Unit pengolah Ikan (UPI) Mikro Kecil Menurut Jenis kegiatan Pengolahan dan Kecamatan di Kabupaten Sukamara, 2022
Number of Households and Processing Production of Micro Small Fish Processing Units (UPI) by Type of Processing Activities and Subdistricts in Sukamara Regency, 2022

Jenis Kegiatan Pengolahan <i>Type of Processing Activities</i>	Jumlah RTP Unit Pengolahan Ikan <i>Number of Households Fishery Fish Processing Unit</i>	
	Semester I 2022	Semester II 2022
(1)	(2)	(3)
Fermentasi (Terasi) <i>Fermentation (Shrimp Paste)</i>	18	18
Penanganan Produk Segar (Ikan Segar dan Udang) <i>Handling of Fresh Products (Fresh Fish and Shrimp)</i>	16	16
Penggaraman/Pengeringan (Ikan Kering dan Ebi) <i>Salting/Drying (Dried Fish and Ebi)</i>	45	45
Pengolahan Lainnya (Daging Rajungan, Kerupuk, dan Amplang) <i>Other Processing (Crab Meat, Crackers, and Amplang)</i>	220	220
Jumlah/Total	299	299

Lanjutan Tabel/*Continued Table* 5.4.12

Jenis Kegiatan Pengolahan <i>Type of Processing Activities</i>	Produksi/Production (kg)		
	Semester I 2022	Semester II 2022	Jumlah/Total
(1)	(4)	(5)	(6)
Fermentasi (Terasi) <i>Fermentation (Shrimp Paste)</i>	820.00	820.00	1,640.00
Penanganan Produk Segar (Ikan Segar dan Udang) <i>Handling of Fresh Products (Fresh Fish and Shrimp)</i>	124,300.00	126,164.50	250,464.50
Penggaraman/Pengeringan (Ikan Kering dan Ebi) <i>Salting/Drying (Dried Fish and Ebi)</i>	197,754.70	200,721.02	398,475.72
Pengolahan Lainnya (Daging Rajungan, Kerupuk, dan Amplang) <i>Other Processing (Crab Meat, Crackers, and Amplang)</i>	751,180.49	762,448.18	1,513,628.67
Jumlah/Total	1,074,055.19	1,090,153.70	2,164,208.89

Catatan/Note: ...

Sumber/Source: Dinas Perikanan Kabupaten Sukamara/*Fishery Services of Sukamara Regency*



Produksi Air Minum

di Kabupaten Sukamara 2022

Drinking Water Production in Sukamara Regency 2022

401 467m³

289 898m³

Disalurkan

Distributed

Distribusi Air Minum

di Kabupaten Sukamara 2022

Drinking Water Distribution in Sukamara Regency 2022

146 437m³

Dipakai Sendiri

Own Used

101 430m³

Susut/Hilang

Shrink/Lost

Sumber/Source

PENJELASAN TEKNIS

1. Pertambangan adalah suatu kegiatan pengambilan endapan bahan galian berharga dan bernilai ekonomis dari dalam kulit bumi, di bawah permukaan bumi dan di bawah permukaan air.
2. Perusahaan Listrik Negara (PLN) adalah Perusahaan Umum Milik Negara yang mempunyai aktivitas kegiatan pembangkitan, transmisi, dan distribusi tenaga listrik.
3. Daya Terpasang adalah kapasitas mesin pembangkit sesuai dengan spesifikasi dari pabrikan.
4. Produksi Listrik adalah energi yang dibangkitkan/dihasilkan oleh mesin pembangkit, mencakup Pembangkit Listrik Kuala Jelai (Melayani Desa Kuala Jelai), Pembangkit Listrik Sukamara Baru (melayani Kota Sukamara, Kecamatan Pantai Lunci serta Desa Sukaramai), dan Pembangkit Listrik Pangkalan Bun (melayani Desa Sukaraja, Pangkalan Muntai, Balai Riam sampai dengan Nibung Terjun dan Kenawan).
5. Listrik Terjual adalah keseluruhan pendapatan PLN Rayon Sukamara dari penjualan tenaga listrik yang meliputi pelanggan di Kecamatan Sukamara, Pantai Lunci, Kuala Jelai, Balai Riam, Permata Kecubung, serta Kecamatan Kotawaringin Lama dan Desa Sukaramai.

TECHNICAL NOTES

1. *Mining is the extraction of mineral deposits that valuable and having economic value of the earth crust, beneath the earth surface and below the water surface.*
2. *State Electricity Company (PLN) is a government-owned Public Company that has the activity of generation, transmission, and distribution of electricity.*
3. *Installed Power is the capacity of the generating engine in accordance with the specifications of the manufacturer.*
4. *Electricity Production is the energy generated/generated by generating machines, including the Kuala Jelai Power Plant (Serving Kuala Jelai Village), Sukamara Baru Power Plant (serving Sukamara City, Pantai Lunci District and Sukaramai Village), and Pangkalan Bun Electric Power Generation (serving the village of Sukaraja, Pangkalan Mun-tai, Balai Riam to Nibung Waterfall and Kenawan).*
5. *Electricity Sold is the entire income of PLN Rayon Sukamara from the sale of electricity, which includes customers in Sukamara Subdistrict, Pantai Lunci Subdistrict, Jelai Subdistrict, Balai Riam Subdistrict, Permata Kecubung Subdistrict, and Kotawaringin Lama District and Sukaramai Village.*

6. Dipakai Sendiri adalah total pemakaian energi listrik untuk komponen-komponen pendukung mesin pembangkit pada PLTD Sukamara Baru dan Kuala Jelai.
 7. Susut adalah total energi listrik yang hilang dari keseluruhan produksi listrik.
 8. Jumlah Pelanggan adalah jumlah pelanggan dengan tarif Rumah Tangga (R) non Rumah Dinas/Jabatan.
 9. Perusahaan Air Bersih adalah perusahaan yang mempunyai aktivitas dalam penampungan, penjernihan, dan penyaluran air baku atau air bersih dari terminal air melalui saluran air, pipa atau mobil tangki (dalam satu pengelolaan administrasi dengan kegiatan ekonomi) kepada rumah tangga, perusahaan industri, atau pengguna komersial lainnya.
 10. Jumlah listrik/gas/air bersih yang terjual adalah Jumlah listrik/gas/air bersih yang disalurkan kepada para pelanggan.
6. *Self-Used is the total electrical energy usage for the components supporting the generating engine in the PLTD Sukamara Baru and Kuala Jelai.*
 7. *Shrinkage is the total electrical energy lost from overall electricity production.*
 8. *Number of Customers is the number of customers at the rate of Households (R) non-national houses/positions.*
 9. *The Clean Water Companies is a companies that have activities in the reservoir, purification, and distribution of the raw water or clean water from water terminal through the conduit, pipe or tank car (within one administrative management of economic activity) to households, industries, or other commercial users.*
 10. *Sold electricity/gas/cleaned water is total electricity/gas/cleaned water sold to customers.*

ULASAN

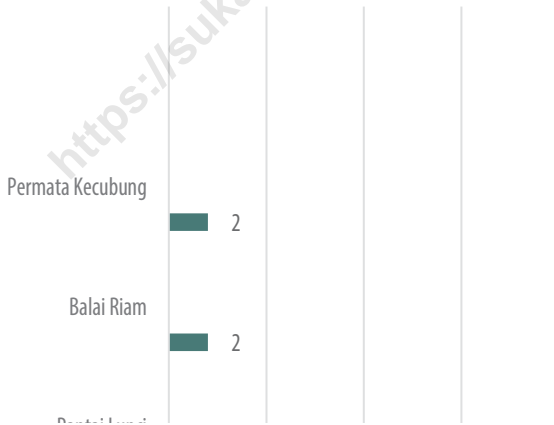
Kebutuhan energi merupakan kebutuhan yang penting. Listrik sebagai sumber penerangan utama adalah energi yang dibutuhkan banyak orang. Di Kabupaten Sukamara penggunaan penerangan dengan listrik yang disediakan oleh PLN sudah tercakup di seluruh daerah perkotaan. Namun, penduduk di beberapa wilayah perdesaan masih menggunakan listrik non-PLN maupun bukan listrik sebagai penerangan utama. Selama tahun 2020, total produksi tenaga listrik Kabupaten Sukamara sebanyak 30.185.890 kWh, dimana ada sebanyak 236.294.350 kW daya terpasang. Penggunaan sumber daya air di Kecamatan Jelai, Kecamatan Pantai Lunci, dan Kecamatan Permata Kecubung masih disediakan secara mandiri oleh rumah tangga masing-masing. Tahun 2020, konsumsi air di Kabupaten Sukamara ada 338.110 m³ air yang disalurkan untuk 1.577 pelanggan PDAM di Kecamatan Sukamara dan 325 pelanggan PDAM di Kecamatan Balai Riam.

DESCRIPTION

Energy is an essential need. As for light, electricity is one of the central sources used by many people. In Sukamara Regency, PLN produced electricity and distributed it to all urban areas. However, residents in some rural areas still use non-PLN power or nonelectricity as the essential lighting source. During 2020, the total electricity production in Sukamara Regency was 27,754,787 kWh, of which there were 18,375,450 kW installed power. The use of water resources in the Jelai Subdistrict, Pantai Lunci Subdistrict, and Permata Kecubung Subdistrict was still provided independently by each household. In 2020, the Sukamara Regency consumption of drinking water was 32,219 m³ of water delivered to 1,384 customers in Sukamara Subdistrict and 290 customers in Balai Riam Subdistrict.

Gambar 6.1
Figures

Jumlah Pelanggan Listrik Menurut Kecamatan di Kabupaten Sukamara, 2015–2020
Number of Electricity Customers by Subdistrict in Sukamara Regency, 2015–2020

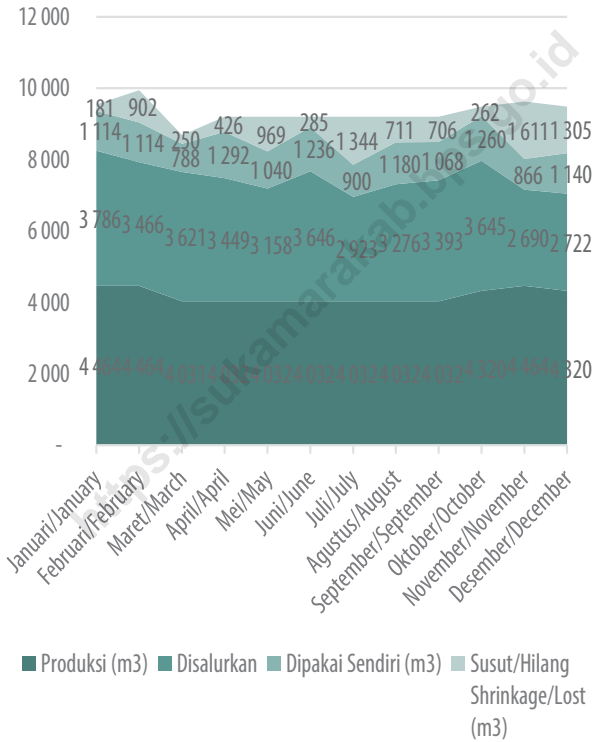


Catatan/Note: ...

Sumber/Source: PT. PLN Kabupaten Sukamara/State Electricity Company for Sukamara Regency

Gambar 6.2
Figures

Produksi dan Distribusi Air Minum yang Disalurkan, Dipakai Sendiri, dan Susut/Hilang berdasarkan Bulan oleh PDAM Kabupaten Sukamara, 2022
Production and Distribution of Drinking Water which is Distributed, Self-Consumed, and Shrunk/Lost by PDAM by Month in Sukamara Regency, 2022



Catatan/Note: ...

Sumber/Source: Perusahaan Daerah Air Minum Kabupaten Sukamara/Regional Drinking Water Company of Sukamara Regency

Tabel
Table 6.1.

Daya Terpasang, Produksi, dan Distribusi Listrik PT. PLN (Persero) pada Cabang/Ranting PLN Menurut Kecamatan, 2021
Installed Electricity Power, Production, and Distribution of PT. PLN (Persero) at PLN Branch by Subdistrict, 2021

Kecamatan Subdistrict	Daya Terpasang Installed Electricity Power (KW)	Produksi Listrik Electricity Production (KWh)	Listrik Terjual Electricity Sold (KWh)	Listrik Terjual Electricity Sold (Rp)	Dipakai Sendiri Own Used (KWh)	Susut/ Hilang Shrinkage/ Lost (KWh)
(1)	(2)	(3)	(4)	(5)	(6)	(7)
Jelai	1530200	2409236	2260412	3056077024	48185	6,2
Pantai Lunci	2136600	21957216	2556878	3456899086	439144	10,8
Sukamara	14224850		17020903	23012261252		
Balai Riam	4107150	4733874	4169232	5636801262	94677	11,9
Permata Kecubung	2902350	3069618	2718963	3676037705	61392	11,4
Sukamara	24901150	32169944	28726388	38838076329,584	643398,873	10,7

Catatan/Note: Data 2022 belum tersedia/The 2022 data is not available yet

Sumber/Source: PT. PLN Kabupaten Sukamara/State Electricity Company for Sukamara Regency

Tabel 6.2. Jumlah Pelanggan Listrik Menurut Kecamatan di Kabupaten Sukamara, 2017–2021
Number of Electricity Customers by Subdistrict in Sukamara Regency, 2017–2021

Kecamatan Subdistrict	2017	2018	2019	2020	2021
(1)	(2)	(3)	(4)	(5)	(6)
Jelai	694	683	695	853	1083
Pantai Lunci	508	899	968	1448	1452
Sukamara	5145	5838	6576	8039	8816
Balai Riam	614	1002	1893	2285	2564
Permata Kecubung	1273	1427	1590	1825	2016
Sukamara	8234	9849	11722	14450	15931

Catatan/Note: Produksi Tenaga Listrik belum termasuk Kecamatan Balai Riam dan Kecamatan Permata Kecubung karena untuk kecamatan tersebut titik transaksi penyaluran tenaga listrik berasal dari Gardu Induk Pangkalanbun dan tergabung jadi satu penyulang dengan kecamatan/*Electricity production does not include Balai Riam and Permata Kecubung sub-districts because for these sub-districts, the transaction point for the distribution of electricity comes from the Pangkalanbun Substation and is merged into one feeder with the sub-district.*

Data 2022 belum tersedia/*The 2022 data is not available yet*

Sumber/Source: PT. PLN Kabupaten Sukamara/*State Electricity Company for Sukamara Regency*

Tabel 6.3.
Table**Jumlah Pelanggan dan Air yang Disalurkan Menurut Kecamatan di Kabupaten Sukamara, 2022**
Number of Customers and Distributed Water by Subdistrict in Sukamara Regency, 2022

Kecamatan Subdistrict	Pelanggan Number of Customers	Air Disalurkan Distributed Water (m³)	Nilai Value (Rp)
(1)	(2)	(3)	(4)
Jelai	-	-	-
Pantai Lunci	-	-	-
Sukamara	1 604	258 874	1 309 581 000
Balai Riam	293	31 116	231 450 500
Permata Kecubung	-	-	-
Sukamara	1 897	289 990	1 541 031 500

Catatan/Note: Produksi Tenaga Listrik belum termasuk Kecamatan Balai Riam dan Kecamatan Permata Kecubung karena untuk kecamatan tersebut titik transaksi penyaluran tenaga listrik berasal dari Gardu Induk Pangkalanbun dan tergabung jadi satu penyulang dengan kecamatan/*Electricity production does not include Balai Riam and Permata Kecubung sub-districts because for these sub-districts, the transaction point for the distribution of electricity comes from the Pangkalanbun Substation and is merged into one feeder with the sub-district.*

Sumber/Source: PT. PLN Kabupaten Sukamara/*State Electricity Company for Sukamara Regency*

Tabel 6.4. Daya Terpasang, Produksi, dan Distribusi Listrik PT. PLN (Persero) pada Cabang/Ranting PLN Menurut Bulan, 2021
Installed Electricity Power, Production, and Distribution of PT. PLN (Persero) at PLN Branch by Month, 2021

Bulan Month	Daya Terpasang Installed Electricity Power (KW)	Produksi Listrik Electricity Production (KWh)	Listrik Terjual Electricity Sold (KWh)	Listrik Terjual Electricity Sold (Rp)	Dipakai Sendiri Own Used (KWh)	Susut/ Hilang Shrinkage/ Lost (KWh)
(1)	(2)	(3)	(4)	(5)	(6)	(7)
Januari/January	21 791 017	2 297 152	2 683 831	3 628 540 087	49 555	(386 679)
Februari/February	22 047 896	2 657 613	2 155 945	2 914 837 607	51 122	501 668
Maret/March	22 373 574	2 506 043	1 773 314	2 397 520 779	51 465	732 729
April/April	22 620 363	2 864 183	2 332 736	3 153 859 107	52 234	531 447
Mei/May	22 809 508	2 639 738	2 875 560	3 887 757 155	52 026	(235 822)
Juni/June	23 031 362	2 683 116	2 392 724	3 234 962 883	53 987	290 392
Juli/July	23 357 683	2 650 194	2 294 129	3 101 662 443	54 098	356 065
Agustus/August	23 717 558	2 746 964	2 425 378	3 279 111 091	54 567	321 586
September/September	24 008 211	2 604 222	2 346 758	3 172 816 851	54 753	257 463
Oktober/October	24 307 978	2 983 328	2 573 783	3 479 754 651	55 765	409 545
November/November	24 589 895	2 539 168	2 390 375	3 231 787 035	56 573	148 793
Desember/December	24 901 150	2 998 222	2 481 854	3 355 466 643	57 254	516 368
Jumlah/Total	279 556 195	32 169 944	28 726 388	38 838 076 330	643 399	3 443 556

Catatan/Note: Produksi Tenaga Listrik belum termasuk Kecamatan Balai Riam dan Kecamatan Permata Kecubung karena untuk kecamatan tersebut titik transaksi penyaluran tenaga listrik berasal dari Gardu Induk Pangkalanbun dan tergabung jadi satu penyulang dengan kecamatan/Electricity production does not include Balai Riam and Permata Kecubung sub-districts because for these sub-districts, the transaction point for the distribution of electricity comes from the Pangkalanbun Substation and is merged into one feeder with the sub-district.

Sumber/Source: PT. PLN Kabupaten Sukamara/State Electricity Company for Sukamara Regency

Tabel 6.5.
Table

Produksi dan Distribusi Air Minum yang Disalurkan, Dipakai Sendiri, dan Susut/Hilang berdasarkan Bulan oleh PDAM Kabupaten Sukamara, 2022
Production and Distribution of Drinking Water which is Distributed, Self-Consumed, and Shrinked/Lost by PDAM by Month in Sukamara Regency, 2022

Bulan Month	Produksi (m ³) Production (m ³)	Disalurkan Distributed		Dipakai Sendiri (m ³) Self Consumed	Susut/Hilang Shrinkage/Lost (m ³)
		Kuantitas (m ³)	Nilai (Rp 000)		
(1)	(2)	(3)	(4)	(5)	(6)
Januari/January	38 439	27 664	142 128	11 658	9 733
Februari/February	34 996	25 654	147 000	8 899	8 889
Maret/March	31 216	24 259	136 920	6 408	5 799
April/April	35 343	26 546	149 394	14 806	7 710
Mei/May	43 291	31 866	175 239	9 500	10 696
Juni/June	30 788	21 641	121 259	16 992	8 293
Juli/July	31 180	21 119	121 997	13 950	8 755
Agustus/August	30 112	21 584	120 421	14 737	7 972
September/September	31 197	23 645	138 663	14 202	7 469
Oktober/October	32 253	23 062	126 619	10 833	9 770
November/November	32 418	23 414	130 132	11 592	8 011
Desember/December	30 234	19 444	105 653	12 860	8 333
Jumlah/Total	401 467	289 898	1 615 421	146 437	101 430

Catatan/Note: ...

Sumber/Source: Perusahaan Daerah Air Minum Kabupaten Sukamara/Regional Drinking Water Company of Sukamara Regency

Tabel 6.6. Jumlah Pelanggan PDAM dan Jumlah Air Minum yang Disalurkan menurut Jenis Konsumen di Kabupaten Sukamara, 2022
The Number of Drinking Water Regional Company Clients and Quantity of Water Supply by Kind of Consumers in Sukamara Regency, 2022

Kecamatan <i>Subdistrict</i>	Sosial <i>Socio-Control</i>	Rumah Tangga <i>Household</i>	Instansi Pemerintah <i>Institution Government</i>
(1)	(2)	(3)	(4)
Jelai	-	-	-
Pantai Lunci	-	-	-
Sukamara	36	1 442	7
Balai Riam	14	263	12
Permata Kecubung	-	-	-
Sukamara	50	1 705	19

Lanjutan Tabel/*Continued Table 6.6*

Kecamatan Subdistrict	Niaga Commercial	Industri Manufactory	Khusus Special
(1)	(5)	(6)	(7)
Jelai	-	-	-
Pantai Lunci	-	-	-
Sukamara	119	-	-
Balai Riam	4	-	-
Permata Kecubung	-	-	-
Sukamara	123	-	-

Catatan/*Note*: ...Sumber/*Source*: Perusahaan Daerah Air Minum Kabupaten Sukamara/*Regional Drinking Water Company of Sukamara Regency*

Tabel 6.7. Jumlah Surat Izin Mendirikan Bangunan (IMB) yang Dikeluarkan menurut Kecamatan di Kabupaten Sukamara, 2022
Number of Issued Building Certificate by Sub District in Sukamara Regency, 2022

Kecamatan Subdistrict	Surat yang Dikeluarkan Number of Certificate
(1)	(2)
Jelai	1
Pantai Lunci	3
Sukamara	19
Balai Riam	2
Permata Kecubung	2
Sukamara	27

Catatan/Note: ...

Sumber/Source: Dinas Koperasi, Usaha Kecil dan Menengah, dan Perdagangan Kabupaten Sukamara/ *Regional Office of Cooperation, Middle and Small Business and Trade Sukamara Regency*

Tabel 6.8. Indeks Kemahalan Konstruksi (IKK) di Kabupaten Sukamara, 2017-2022
Table 6.8. *Construction Cost Index in Sukamara Regency, 2016-2021*

Tahun Year	Indeks Kemahalan Konstruksi Construction Cost Index
(1)	(2)
2017	102,88
2018	114,21
2019	112,85
2020	105,68
2021	110,98
2022	112,40

Catatan/Note: ...

Sumber/Source: BPS, Indeks Kemahalan Konstruksi Provinsi dan Kabupaten/Kota/BPS-Statistics Indonesia, *Construction Cost Index Province and Regency/Municipality*

Jumlah Wisatawan 2022

Tourism



Kunjungan Wisatawan

Menurut Objek Wisata yang Dikunjungi

The Number of Tourist Visit by Tourist Attraction



Sumber/Source

PENJELASAN TEKNIS

1. Usaha penyediaan akomodasi adalah usaha yang menyediakan pelayanan penginapan yang dapat dilengkapi dengan pelayanan pariwisata lainnya. Usaha penyediaan akomodasi dapat berupa hotel, vila, pondok wisata, bumi perkemahan, persinggahan caravan, dan akomodasi lainnya yang digunakan untuk tujuan pariwisata.
2. Hotel adalah penyediaan akomodasi secara harian berupa kamar-kamar di dalam satu bangunan yang dapat dilengkapi dengan jasa pelayanan makan dan minum, kegiatan hiburan dan atau fasilitas lainnya. Hotel terdiri dari hotel berbintang dan hotel non-bintang.
3. Hotel berbintang yaitu hotel yang telah memenuhi persyaratan yang telah ditentukan seperti persyaratan fisik, bentuk pelayanan yang diberikan, kualifikasi tenaga kerja, jumlah kamar dan lainnya. Hotel tidak berbintang yaitu hotel yang tidak memenuhi persyaratan yang telah ditentukan.

TECHNICAL NOTES

1. *The business of providing accommodation is a business that provides specialty services that can be equipped with other tourism services. It includes hotel, villa, cottage, camping, caravan stop, and other accommodation that are used for tourism purposes.*
2. *Hotel is a daily supply of accommodation rooms within a building which can be equipped with eating and drinking services, entertainment activities and/or other facilities. Hotel consists of a classified hotel and non-classified hotel.*
3. *A classified hotel is an accommodation which meets specified standards regarding physical requirements, services provided, manpower qualifications, number of room available, etc. A non-classified hotel is an accommodation which has not met the requirements previously mentioned.*

ULASAN

Kabupaten Sukamara memiliki kekayaan alam yang potensial untuk dikembangkan menjadi tempat pariwisata. Di Kabupaten Sukamara terdapat 5 (lima) tempat tujuan wisata yang dikelola oleh Pemerintah Daerah Kabupaten Sukamara. Perkembangan pariwisata dapat mendorong berkembangnya sektor hotel dan restoran. Jumlah hotel dan akomodasi lainnya di Kabupaten Sukamara tahun 2022, yaitu 15 unit.

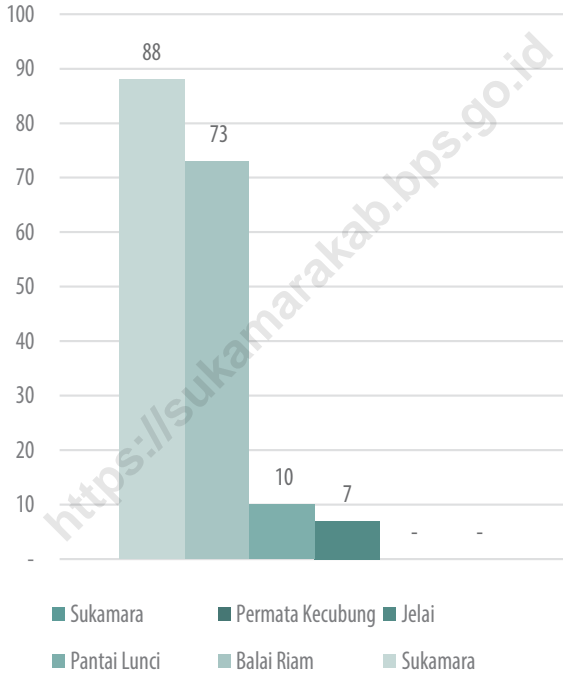
DESCRIPTION

Sukamara Regency has natural wealth that has the potential to be developed into a tourism destination. In Sukamara Regency there are 5 (five) tourist destinations managed by the Local Government of Sukamara Regency. The development of the tourism sector can improve hotels and restaurants sector as well. In 2022, there were 15 hotels and other accommodation units in Sukamara Regency.

<https://sukamarakab.bptspb.go.id>

Gambar 7.1
Figures

Jumlah Rumah Makan/Restoran Menurut Kecamatan di Kabupaten Sukamara, 2022
Number of Restaurants by Subdistrict in Sukamara Regency, 2022

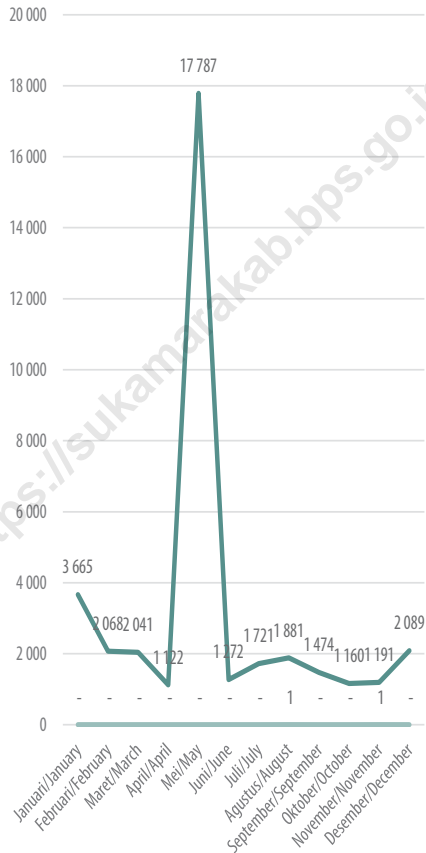


Catatan/Note: ...

Sumber/Source: Dinas Kepemudaan, Olahraga, dan Pariwisata Kabupaten Sukamara/*Youth, Sport, and Tourism Services of Sukamara Regency*

Gambar 7.2
Figures

Jumlah Kunjungan Wisatawan Nusantara (Domestik) dan Mancanegara (Wisman) Menurut Bulan di Kabupaten Sukamara, 2022
The Number of Domestic Tourists and Foreign Tourists by Months in Sukamara Regency, 2022



Catatan/Note: ...
 Sumber/Source: Dinas Kepemudaan, Olahraga, dan Pariwisata Kabupaten Sukamara/Youth, Sport, and Tourism Services of Sukamara Regency

Tabel
Table 7.1.

Jumlah Rumah Makan/Restoran Menurut Kecamatan di Kabupaten Sukamara, 2019-2022
Number of Restaurants by Subdistrict in Sukamara Regency, 2019-2022

Kecamatan Subdistrict	2019	2020	2021	2022
(1)	(2)	(3)	(4)	(5)
Jelai	5	...	13	7
Pantai Lunci	3	...	9	10
Sukamara	80	...	59	88
Balai Riam	17	...	23	73
Permata Kecubung	13	...	3	-
Sukamara	118	-	107	178

Catatan/Note: Pada tahun 2018 survei rumah makan/restoran hanya dilakukan di Kecamatan Sukamara/In 2018 restaurant survey held only in Sukamara Subdistrict.

Sumber/Source: Dinas Kepemudaan, Olahraga, dan Pariwisata Kabupaten Sukamara/Youth, Sport, and Tourism Services of Sukamara Regency

Tabel 7.2. Jumlah Hotel menurut Kecamatan di Kabupaten Sukamara, 2022
Number of Hotels by Subdistrict in Sukamara Regency, 2022

Kecamatan Subdistrict	Jenis Hotel Kinds of Hotels	
	Berbintang Classified	Non Bintang Non-Classified
(1)	(2)	(3)
1. Jelai	-	2
2. Pantai Lunci	-	1
3. Sukamara	-	12
4. Balai Riam	-	-
5. Permata Kecubung	-	-
Sukamara	-	15

Catatan/Note: ...

Sumber/Source: Dinas Kepemudaan, Olahraga, dan Pariwisata Kabupaten Sukamara/Youth, Sport, and Tourism Services of Sukamara Regency

Tabel
Table 7.3.

Jumlah Akomodasi, Kamar, dan Tempat Tidur yang Tersedia pada Hotel Nonbintang Menurut Kecamatan di Kabupaten Sukamara, 2022
Number of Accomodations, Available Rooms, and Beds in Non-Classified Hotel by Subdistrict in Sukamara Regency, 2022

Kecamatan Subdistrict	Akomodasi Accomodations	Kamar Rooms	Tempat Tidur Beds
(1)	(2)	(3)	(4)
1. Jelai	2	15	25
2. Pantai Lunci	1	5	10
3. Sukamara	8	160	250
4. Balai Riam	-	-	-
5. Permata Kecubung	-	-	-
Sukamara	11	180	285

Catatan/Note: ...

Sumber/Source: Dinas Kepemudaan, Olahraga, dan Pariwisata Kabupaten Sukamara/*Youth, Sport, and Tourism Services of Sukamara Regency*

Tabel
Table 7.4.Objek Wisata di Kabupaten Sukamara, 2022
Public Recreation in Sukamara Regency, 2022

Objek Wisata Public Attraction	Lokasi Location	Status Kepemilikan Ownership Status	Luas (ha) Area (ha)
(1)	(2)	(3)	(4)
Pantai Jelai (<i>We Love</i>)/ <i>We Love Jelai Beach</i>	Kelurahan Kuala Jelai, Kecamatan Jelai <i>Kelurahan Kuala Jelai, Jelai Subdistrict</i>	Desa/Kelurahan/ <i>Village/Kelurahan</i>	17
Pantai Cemara Condong/ <i>Cemara Condong Beach</i>	Desa Sungai Bundung, Kecamatan Jelai <i>Sungai Bundung Village, Jelai Subdistrict</i>	Kabupaten/ <i>Regency</i>	20
Pantai Tanjung Nipah/ <i>Tanjung Nipah Beach</i>	Desa Sungai Raja, Kecamatan Jelai <i>Sungai Raja Village, Jelai Subdistrict</i>	Kabupaten/ <i>Regency</i>	187
Pantai Anugerah/ <i>Anugerah Beach</i>	Desa Tabuk, Kecamatan Pantai Lunci <i>Sungai Tabuk Village, Pantai Lunci Subdistrict</i>	Kabupaten/ <i>Regency</i>	10
Pantai Citra/ <i>Citra Beach</i>	Desa Sungai Cabang Barat, Kecamatan Pantai Lunci <i>Sungai Cabang Barat Village, Pantai Lunci Subdistrict</i>	Kabupaten/ <i>Regency</i>	9
Pantai Tanjung Selaka/ <i>Tanjung Selaka Beach</i>	Desa Pasir, Kecamatan Pantai Lunci <i>Sungai Pasir Village, Pantai Lunci Subdistrict</i>	Kabupaten/ <i>Regency</i>	40
Bukit Jalungga/ <i>Jalungga Hills</i>	Desa Jihing, Kecamatan Balai Riam <i>Jihing Village, Balai Riam Subdistrict</i>	Desa/Kelurahan/ <i>Village/Kelurahan</i>	50

Catatan/Note: ...

Sumber/Source: Dinas Kepemudaan, Olahraga, dan Pariwisata Kabupaten Sukamara/*Youth, Sport, and Tourism Services of Sukamara Regency*

Tabel 7.5. Jumlah Kunjungan Wisatawan Nusantara (Domestik) dan Mancanegara (Wisman) Menurut Jenis Wisatawan di Kabupaten Sukamara, 2021-2022
The Number of Domestic Tourists and Foreign Tourists by Type of Tourist in Sukamara Regency, 2021-2022

Jenis Wisatawan <i>Type of Tourist</i>	2021		2022	
	Jumlah pengunjung	Rata-rata lama tinggal	Jumlah pengunjung	Rata-rata lama tinggal
	(orang)	(hari)	(orang)	(hari)
	<i>Number of visitors</i>	<i>The average span of visits</i>	<i>Number of visitors</i>	<i>The average span of visits</i>
	<i>(each)</i>	<i>(day)</i>	<i>(each)</i>	<i>(day)</i>
(1)	(2)	(3)	(4)	(5)
Wisatawan Domestik	21 110	1	37 471	1
Wisatawan Mancanegara International Visitor	-	-	2	1
Jumlah/	21 110	1	37 473	1

Catatan/Note: ...

Sumber/Source: Dinas Kepemudaan, Olahraga, dan Pariwisata Kabupaten Sukamara/*Youth, Sport, and Tourism Services of Sukamara Regency*

Tabel
Table 7.6.

Jumlah Kunjungan Wisatawan Nusantara (Domestik) dan Mancanegara (Wisman) Menurut Bulan di Kabupaten Sukamara, 2022
The Number of Domestic Tourists and Foreign Tourists by Months in Sukamara Regency, 2022

Bulan Months	Objek Wisata Tourist Attraction			
	Pantai Tanjung Nipah Tanjung Nipah Beach		Pantai Anugerah Anugerah Beach	
	Wisatawan Nusantara Domestic Tourists	Wisatawan Mancanegara International Visitor	Wisatawan Nusantara Domestic Tourists	Wisatawan Mancanegara International Visitor
(1)	(2)	(3)	(4)	(5)
1 Januari/January	1 300	-	200	-
2 Februari/February	600	-	300	-
3 Maret/March	400	-	600	-
4 April/April	200	-	300	-
5 Mei/May	5 800	-	5 700	-
6 Juni/June	300	-	200	-
7 Juli/July	200	-	800	-
8 Agustus/August	199	1	200	-
9 September/September	70	-	200	-
10 Oktober/October	30	-	100	-
11 November/November	100	-	299	1
12 Desember/December	194	-	300	-
Jumlah/Total	9 393	1	9 199	1

Lanjutan Tabel/Continued Table 7.6

Bulan Months	Objek Wisata Tourist Attraction			
	Pantai Citra Citra Beach		Bukit Jelungga Jelungga Hills	
	Wisatawan Nusantara Domestic Tourists	Wisatawan Mancanegara International Visitor	Wisatawan Nusantara Domestic Tourists	Wisatawan Mancanegara International Visitor
(1)	(6)	(7)	(8)	(9)
1 Januari/January	1 700	-	398	-
2 Februari/February	700	-	413	-
3 Maret/March	600	-	401	-
4 April/April	61	-	456	-
5 Mei/May	5 338	-	422	-
6 Juni/June	400	-	307	-
7 Juli/July	100	-	580	-
8 Agustus/August	100	-	1 300	-
9 September/September	100	-	1 000	-
10 Oktober/October	100	-	882	-
11 November/November	100	-	621	-
12 Desember/December	150	-	1 022	-
Jumlah/Total	9 449	-	7 802	-

Lanjutan Tabel/Continued Table 7.6

Bulan Months	Objek Wisata Tourist Attraction				
	Pantai Jelai (<i>We Love We Love Jelai Beach</i>)		Jumlah Total		
	Wisatawan Nusantara <i>Domestic Tourists</i>	Wisatawan Mancanegara <i>International Visitor</i>	Wisatawan Nusantara <i>Domestic Tourists</i>	Wisatawan Mancanegara <i>International Visitor</i>	
	(1)	(6)	(7)	(6)	(7)
1 Januari/January	67	-	3 665	-	-
2 Februari/February	55	-	2 068	-	-
3 Maret/March	40	-	2 041	-	-
4 April/April	105	-	1 122	-	-
5 Mei/May	527	-	17 787	-	-
6 Juni/June	65	-	1 272	-	-
7 Juli/July	41	-	1 721	-	-
8 Agustus/August	82	-	1 881	-	1
9 September/September	104	-	1 474	-	-
10 Oktober/October	48	-	1 160	-	-
11 November/November	71	-	1 191	-	1
12 Desember/December	423	-	2 089	-	-
Jumlah/Total	1 628	-	37 471	-	2

Catatan/Note: ...

Sumber/Source: Dinas Kepemudaan, Olahraga, dan Pariwisata Kabupaten Sukamara/Youth, Sport, and Tourism Services of Sukamara Regency

KONDISI KOMUNIKASI

di Kabupaten Sukamara

2022

Communication Condition in Sukamara Regency



Menggunakan
Telepon Seluler
(HP)/Nirkabel

Using a Cellular Phone
(HP)/Wireless

86,63%



Menggunakan
Komputer

Using Computer

12,99%

Persentase
Anggota Rumah
Tangga Berusia
5 Tahun ke Atas
yang mengakses
Internet selama 3
Bulan Terakhir, 2022

Percentage of Household Members Aged 5 and Over Who Accessed the Internet in the Last 3 Months, 2022

75,24%

mengakses internet
Termasuk Facebook, Twitter,
BBM, Whatsapp

75.24 percent of them accessing
the internet, including Facebook,
Twitter, BBM, Whatsapp



Sumber/Source

PENJELASAN TEKNIS

1. Data transportasi dan komunikasi meliputi: panjang Jalan, Angkutan Darat, Angkutan Laut, Pos dan Telekomunikasi
2. Kendaraan bermotor adalah setiap kendaraan yang digerakkan oleh peralatan teknik yang ada pada kendaraan tersebut, biasanya digunakan untuk angkutan orang atau barang di atas jalan raya selain kendaraan yang berjalan di atas rel.
3. Kendaraan bermotor yang dicatat adalah semua jenis kendaraan kecuali kendaraan bermotor TNI/Polri dan Korps Diplomatik.
4. Mobil penumpang adalah setiap kendaraan bermotor yang dilengkapi dengan tempat duduk untuk sebanyak Jumlah delapan orang, tidak termasuk tempat duduk untuk pengemudi, baik dilengkapi atau tidak dilengkapi bagasi.
5. Mobil bis adalah setiap kendaraan bermotor yang dilengkapi dengan tempat duduk untuk lebih dari delapan orang, tidak termasuk tempat duduk untuk pengemudi, baik dilengkapi atau tidak dilengkapi bagasi.
6. Mobil truk adalah setiap kendaraan bermotor yang digunakan untuk angkutan barang, selain mobil penumpang, mobil bis dan kendaraan bermotor roda dua.

TECHNICAL NOTES

1. *Data on transportations and communications include: Length of Road, Land Transport, Sea Transport, Pos and Telecommunications*
2. *Motor vehicles are any vehicle that is driven by the existing technical equipment on the vehicle, normally used to transport people or goods on the road other than vehicle that runs on the rails.*
3. *Motor vehicles recorded are all types of vehicle except motor vehicles owned by TNI/police and the Diplomatic Corps.*
4. *Passenger automobile is any motorized vehicle equipped with seating for as many as eight people, not including seat for the driver, either equipped or not equipped with luggage.*
5. *Bus is any motor vehicles equipped with seating for more than eight people, not including seat for the driver, either equipped or not equipped with luggage.*
6. *Truck is any motor vehicles used to transport goods, other than passenger cars, buses and two-wheel motor vehicles.*

7. Data panjang jalan bersumber dari Dinas Pekerjaan Umum Kecamatan, diolah dari daftar PJ-II/5.
 8. Kunjungan kapal adalah kapal yang datang di pelabuhan baik untuk berlabuh di perairan maupun bersandar di dermaga.
 9. Kantor Pos adalah pemberi pelayanan pengiriman barang, uang, dsb, dari suatu tempat ke tempat yang lain. Pengguna pelayanan biasanya diharuskan menempel perangko yang cukup pada sampul surat, kartu pos, pos wesel, warkat pos, paket dsb. Rumah pos berfungsi sama seperti kantor pos dan kantor pos pembantu, bedanya rumah pos biasanya terletak di daerah terpencil.
 10. Telekomunikasi adalah setiap pemancaran, pengiriman dan atau penerimaan dari setiap informasi dalam bentuk tanda-tanda, isyarat, tulisan, gambar, suara dan bunyi melalui sistem kawat, optik, radio atau sistem elektromagnetik lainnya.
 11. Internet adalah sebuah jaringan komputer publik di seluruh dunia. Internet menyediakan akses ke sejumlah layanan komunikasi termasuk World Wide Web dan membawa email, berita, hiburan dan file data.
7. *Road length data derived from the Office of Subdistrict Public Works, compiled from the questionnaires PJ-II/5.*
 8. *Ship call is a ship arriving at a port either for docking or berthing.*
 9. *Post office is an establishment dealing with the delivery of goods, letters, money, etc. from one place to another place. Service users usually put postage stamps on the envelope and postcard or are charged with amount of money in obtaining services such as money order, aerogramme, package post, etc. A mailing house has the same function as post office and auxiliary post office. It is usually located in remote areas.*
 10. *Telecommunication includes every transmitting, delivering and or receiving from every information of marking, signal, article, picture, sound and voice through strand or wire system, optic, radio or other electromagnetic system.*
 11. *The internet is worldwide public computer network. It provides access to a number of communication services including the World Wide Web and carries e-mail, news, entertainment and data files*

ULASAN

Tahun 2022, untuk menunjang lancarnya arus perdagangan, sarana dan prasarana seperti kondisi jalan sangat penting. Sebagian besar kondisi jalan kabupaten di Kabupaten Sukamara sudah baik dengan mayoritas jalan yang sudah diaspal sepanjang 205,33 km. Pada bidang komunikasi, Kabupaten Sukamara memiliki 2 (dua) kantor pos yang terletak di Kecamatan Balai Riam dan Kecamatan Sukamara.

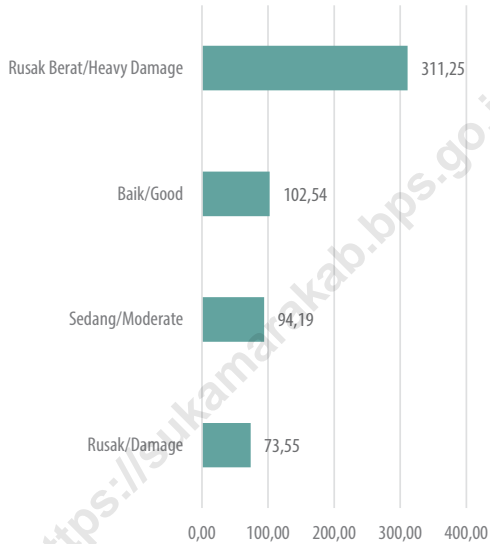
DESCRIPTION

In 2022 facilities and infrastructure to support the continuous flow of trade, such as road conditions, are very important. Most of the regency streets in the Sukamara Regency are in good condition, with the majority of roads in paved conditions along 205.33 km. In communications fields, the Indonesian Post has 2 (two) post offices subsidiaries located in Balai Riam Subdistrict and Sukamara Subdistricts.

<https://sukamarakab.bpt.go.id>

Gambar 8.1
Figures

Panjang Jalan menurut Kondisi Jalan (km) di Kabupaten Sukamara, 2022
Length of Roads by Condition of Surface (km) in Sukamara Regency, 2022

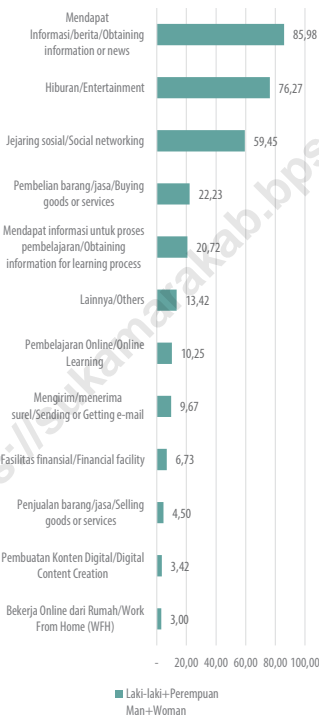


Catatan/Note: ...

Sumber/Source: BPS, Survei Sosial Ekonomi Nasional Maret 2019/BPS-Statistics of Indonesia, Socio-Economics Survey March

Gambar 8.2
Figures

Persentase Penduduk Berumur 5 Tahun ke Atas yang Mengakses Internet dalam 3 Bulan Terakhir Menurut Tujuan Mengakses Internet di Kabupaten Sukamara, 2022
Percentage of Population Aged 5 Years and Over Who Accessed the Internet in the Last 3 Months by Purpose of Accessing the Internet in Sukamara Regency, 2022



Catatan/Note: ...
 Sumber/Source: BPS, Survei Sosial Ekonomi Nasional Maret 2019/BPS-Statistics of Indonesia, Socio-Economics Survey March

8.1. TRANSPORTASI TRANSPORTATION

Tabel 8.1.1. Panjang Jalan menurut Kelas Jalan dan Status Jalan (km) di Kabupaten Sukamara, 2020-2022
Length of Roads by Road Classification and Road Status in Sukamara Regency, 2020-2022

Tingkat Kewenangan Pemerintahan <i>Level of Government Authority</i>	2020	2021¹	2022²
(1)	(2)	(3)	(4)
Negara/ <i>State</i>	-	-	-
Provinsi/ <i>Province</i>	154,70	154,70	154,70
Kabupaten/Kota <i>Regency/Municipality</i>	581,53	581,53	581,53
Jumlah/Total	736,23	736,23	736,23

Catatan/*Note*: Panjang jalan negara belum dirinci menurut kabupaten/kota/*The length of state roads has not been specified by regency/municipality*

Sumber/*Source*: ¹ Berdasarkan Keputusan Menteri Pekerjaan Umum dan Perumahan Rakyat No. 248/KPTS/M/2015/ *Based on the Decree of the Minister of Public Works and Public Housing No. 248/KPTS/M/2015*

² Berdasarkan Keputusan Menteri Pekerjaan Umum dan Perumahan Rakyat No. 430/KPTS/M2022/ *Based on the Decree of the Minister of Public Works and Public Housing No. 430/KPTS/M2022*
Hasil Pencacahan PJ II.5 2023/*PJ II.5 2023 Enumeration Results*

Tabel 8.1.2. Panjang Jalan menurut Jenis Permukaan Jalan dan Status Jalan (km) di Kabupaten Sukamara, 2020-2022
Length of Roads by Type of Surface (km) and Road Status in Sukamara Regency, 2020-2022

Tipe Permukaan Jalan <i>Type of Road Surface</i>	2020	2021¹	2022²
(1)	(2)	(3)	(4)
Diaspal/Asphalted	...	197,33	205,33
Kerikil/Gravel	...	81,28	73,28
Tanah/Soil	...	302,92	302,92
Tidak Dirinci/Unspecified	...	-	-
Jumlah/Total	...	581,53	581,53

Catatan/Note: Panjang jalan negara belum dirinci menurut kabupaten/kota/*The length of state roads has not been specified by regency/municipality*

Sumber/Source: ¹ Berdasarkan Keputusan Menteri Pekerjaan Umum dan Perumahan Rakyat No. 248/KPTS/M/2015/ *Based on the Decree of the Minister of Public Works and Public Housing No. 248/KPTS/M/2015*

² Berdasarkan Keputusan Menteri Pekerjaan Umum dan Perumahan Rakyat No. 430/KPTS/M2022/ *Based on the Decree of the Minister of Public Works and Public Housing No. 430/KPTS/M2022*

Tabel 8.1.3. Panjang Jalan menurut Kondisi Jalan (km) di Kabupaten Sukamara, 2020-2022
Length of Roads by Condition of Surface (km) in Sukamara Regency, 2020-2022

Kondisi Jalan Condition of Roads	2020	2021 ¹	2022 ²
(1)	(2)	(3)	(4)
Baik/Good	...	94,54	102,54
Sedang/Moderate	...	100,59	94,19
Rusak/Damage	...	78,95	73,55
Rusak Berat/Heavy Damage	...	307,45	311,25
Jumlah/Total	...	581,53	581,53

Catatan/Note: Panjang jalan negara belum dirinci menurut kabupaten/kota/The length of state roads has not been specified by regency/municipality

Sumber/Source: ¹ Berdasarkan Keputusan Menteri Pekerjaan Umum dan Perumahan Rakyat No. 248/KPTS/M/2015/ Based on the Decree of the Minister of Public Works and Public Housing No. 248/KPTS/M/2015

² Berdasarkan Keputusan Menteri Pekerjaan Umum dan Perumahan Rakyat No. 430/KPTS/M2022/ Based on the Decree of the Minister of Public Works and Public Housing No. 430/KPTS/M2022

Tabel 8.1.4. Jumlah Kendaraan Bermotor Menurut Jenis Kendaraan (unit) di Kabupaten Sukamara, 2022
Number of Vehicle by Type of Vehicles in Sukamara Regency (units), 2022

Jenis Kendaraan Type of Vehicles	2018	2019	2020	2021	2022
(1)	(2)	(3)	(4)	(5)	(6)
Mobil Penumpang	1 890	2 009	2 100	2 231	2 414
Bus	23	25	34	37	39
Mobil Barang	982	1 040	1 082	1 146	1 291
Truk/Truck	630	672	695	759	848
Sepeda Motor/Motorcycle	27 065	29 146	30 542	32 701	34 494
Jumlah/Total	30 590	32 892	34 453	36 874	39 086

Catatan/Note: ...

Sumber/Source: Unit Pelaksana Teknis Pelayanan Pendapatan Daerah (UPTPPD) Kabupaten Sukamara/ Technical Services Unit of Regional Revenues of Sukamara Regency

Tabel
Table 8.1.5.

Jumlah Kendaraan Bermotor yang Membayar Pajak (PKB) Menurut Jenis Kendaraan dan Nomor Polisi (unit) di Kabupaten Sukamara, 2022
Number of Motorized Vehicles Paying Tax (PKB) by Type of Vehicle and Police Number (unit) in Sukamara Regency, 2022

Jenis Kendaraan <i>Type of Vehicles</i>	Jenis Nomor Polisi <i>Kinds of Police Number</i>			Jumlah <i>Total</i>
	Hitam <i>Black</i>	Kuning <i>Yellow</i>	Merah <i>Red</i>	
(1)	(2)	(3)	(4)	(5)
Sedan	9	-	1	10
Jeep	138	-	9	147
Mini Bus	1 536	-	100	1 636
Micro Bus	24	-	1	25
Bus	1	-	1	2
Pick Up	696	8	52	756
Light Truck	58	12	7	77
Dump Truck	411	65	-	476
Truck Tangki	22	1	-	23
Truck Box	2	-	1	3
Sepeda Motor Roda 2	11 164	-	411	11 575
Sepeda Motor Roda 3	17	-	6	23
Jumlah/Total	14 078	86	589	14 753

Catatan/Note: ...

Sumber/Source: Unit Pelaksana Teknis Pelayanan Pendapatan Daerah (UPTPPD) Kabupaten Sukamara/Technical Services Unit of Regional Revenues of Sukamara Regency

Tabel
Table 8.1.6.

Jumlah Pendapatan Pajak Kendaraan Bermotor (Rupiah), dan Denda PKB (Rupiah) Menurut Jenis Kendaraan dan Nomor Polisi di Kabupaten Sukamara, 2022
Number of Pay Tax Revenues (Rp) and Penalty (Rp) by Type of Police Number in Sukamara Regency, 2022

Jenis Kendaraan Type of Vehicles	Jenis Nomor Polisi Kinds of Police Number			
	Hitam/Black		Merah/Red	
	Pendapatan Pajak Tax Revenue	Denda Fine	Pendapatan Pajak Tax Revenue	Denda Fine
(1)	(3)	(4)	(6)	(7)
Sedan	15 725 700	677 600	2 695 800	-
Jeep	525 749 900	24 174 300	16 417 200	2 811 400
Mini Bus	3 656 234 600	116 833 000	108 896 600	11 236 800
Micro Bus/Microbuses	79 890 600	1 999 600	4 068 800	1 200 400
Bus	3 465 000	866 300	3 410 000	497 900
Pick Up	1 425 618 800	67 675 900	62 156 800	8 140 300
Light Truck	236 985 300	8 506 300	5 967 000	935 500
Dump Truck	1 936 622 200	103 796 800	-	-
Truk Tangki/Tank Truck	170 019 300	1 853 100	-	-
Truk Boks/Box Trucks	17 875 300	-	643 500	-
Sepeda Motor Roda 2 Two Wheel Motorcycle	2 545 038 200	172 447 900	31 430 400	4 328 500
Sepeda Motor Roda 3 Two Wheel Motorcycle	4 288 200	157 600	601 500	68 400
Jumlah/Total	10 617 513 100	498 988 400	236 287 600	29 219 200

Lanjutan Tabel/Continued Table 8.1.8

Jenis Kendaraan <i>Type of Vehicles</i>	Jenis Nomor Polisi <i>Kinds of Police Number</i>			
	Kuning/Yellow		Jumlah/Total	
	Pendapatan Pajak <i>Tax Revenue</i>	Denda Fine	Pendapatan Pajak <i>Tax Revenue</i>	Denda Fine
(1)	(9)	(10)	(12)	(13)
Sedan	-	-	18 421 500	677 600
Jeep	-	-	542 167 100	26 985 700
Mini Bus	-	-	3 765 131 200	128 069 800
Micro Bus/ <i>Microbuses</i>	-	-	83 959 400	3 200 000
Bus	-	-	6 875 000	1 364 200
<i>Pick Up</i>	17 657 600	1 230 200	1 505 433 200	77 046 400
<i>Light Truck</i>	32 901 500	564 500	275 853 800	10 006 300
<i>Dump Truck</i>	179 052 700	936 300	2 115 674 900	104 733 100
Truk Tangki/ <i>Tank Truck</i>	3 955 800	-	173 975 100	1 853 100
Truk Boks/ <i>Box Trucks</i>	-	-	18 518 800	-
Sepeda Motor Roda 2 <i>Two Wheel Motorcycle</i>	-	-	2 576 468 600	176 776 400
Sepeda Motor Roda 3 <i>Two Wheel Motorcycle</i>	-	-	4 889 700	226 000
Jumlah/Total	233 567 600	2 731 000	11 087 368 300	530 938 600

Catatan/Note: ...

Sumber/Source: Unit Pelaksana Teknis Pelayanan Pendapatan Daerah (UPTPPD) Kabupaten Sukamara/ *Technical Services Unit of Regional Revenues of Sukamara Regency*

Tabel 8.1.7. Jumlah Armada Kapal Sungai Menurut Jenis Kendaraan dan Kecamatan di Kabupaten Sukamara, 2022
Number of River Vessels by Type of Vehicle and Subdistrict in Sukamara Regency, 2022

Kecamatan Subdistrict	Jenis Kendaraan/Types of Vehicles					
	Perahu Motor Speed Boat	Perahu Long Boat	Feri Penyeberangan Cross Channel Ferry	Bus Air Water Bus	Motor Getek Motor Raft	Truk Air Water Truck
(1)	(2)	(3)	(4)	(5)	(6)	(7)
Jelai	54	-	-	1	209	-
Pantai Lunci	-	-	-	-	-	-
Sukamara	35	1	-	-	26	-
Balai Riam	-	-	-	-	-	-
Permata Kecubung	-	-	-	-	-	-
Sukamara	89	1	-	1	235	-

Catatan/Note: ...

Sumber/Source: Dinas Perhubungan Kabupaten Sukamara/Liaison Office of Sukamara Regency

8.2. KOMUNIKASI COMMUNICATION

Tabel 8.2.1. Jumlah Kantor Pos Pembantu Menurut Kecamatan di Kabupaten Sukamara, 2016-2020
Number of Post Offices Subsidiaries by Subdistrict in Sukamara Regency, 2016-2020

Kecamatan Subdistrict	2019	2020	2021	2022
(1)	(2)	(3)	(4)	(5)
Jelai	-	-	-	-
Pantai Lunci	-	-	-	-
Sukamara	1	1	1	1
Balai Riam	1	1	1	1
Permata Kecubung	-	-	-	-
Sukamara	2	2	2	2

Catatan/Note: ...

Sumber/Source: PT Pos Indonesia (Persero) di Sukamara/Indonesian Post of Sukamara Regency

Tabel 8.2.2. Jumlah Kantor Pos, Kantor Pos Desa, dan Pos Desa Menurut Kecamatan di Kabupaten Sukamara, 2022
Table *Number of Post Office, Village Post Office, and Village Post by Subdistrict in Sukamara Regency, 2022*

Kecamatan Subdistrict	Kantor Pos & Giro Cabang Branch Post Office & Giro	Kantor Pos Desa Village Post Office	Pos Desa Village Post	Rumah Pos Post House
(1)	(2)	(3)	(4)	(5)
Jelai	-	-	-	-
Pantai Lunci	-	-	-	-
Sukamara	1	-	-	-
Balai Riam	1	-	-	-
Permata Kecubung	-	-	-	-
Sukamara	2	-	-	-

Catatan/Note: ...

Sumber/Source: PT Pos Indonesia (Persero) di Sukamara/Indonesian Post of Sukamara Regency

Tabel 8.2.3. Jumlah Tenaga Kerja di Kantor Pos menurut Jenis Kantor dan Kecamatan di Kabupaten Sukamara, 2022
Number of Postman by Office and Subdistrict in Sukamara Regency, 2022

Kecamatan Subdistrict	Kantor Pos & Giro Cabang Branch Post Office & Giro	Kantor Pos Desa Village Post Office	Pos Desa Village Post	Rumah Pos Post House
(1)	(2)	(3)	(4)	(5)
Jelai	-	-	-	-
Pantai Lunci	-	-	-	-
Sukamara	3	-	-	-
Balai Riam	2	-	-	-
Permata Kecubung	-	-	-	-
Sukamara	5	-	-	-

Catatan/Note: ...

Sumber/Source: PT Pos Indonesia (Persero) di Sukamara/Indonesian Post of Sukamara Regency

Tabel 8.2.4. Persentase Penduduk Berumur 5 Tahun ke Atas yang Menggunakan Telepon Seluler (HP)/Nirkabel, Menguasai/Memiliki Telepon Seluler (HP)/Nirkabel, Menggunakan Komputer (PC/Desktop, Laptop/Notebook, Tablet), dan Mengakses Internet (Termasuk Facebook, Twitter, BBM, Whatsapp) dalam 3 Bulan Terakhir di Kabupaten Sukamara, 2022
Percentage of Population 5 Years of Age and Over Using Cell Phones (HP) /Wireless, Matering/Owning Cell Phone (HP)/Wireless, Using Computers (PC/Desktops, Laptops/Notebooks, Tablets), and Accessing the Internet (Using Facebook, Twitter, BBM, Whatsapp) in the Last 3 Months in Sukamara Regency, 2022

Karakteristik <i>Characteristics</i>	Laki-laki <i>Man</i>	Perempuan <i>Woman</i>	Laki-laki+Perempuan <i>Man+Woman</i>
(1)	(2)	(3)	(4)
Menggunakan Telepon Seluler (HP)/Nirkabel <i>Using Mobile Phone/Smartphone/Wireless</i>	88,95	84,07	86,63
Menguasai/memiliki Telepon Seluler (HP)/Nirkabel <i>Having Mobile Phone/Smartphone/Wireless</i>	81,08	74,75	78,07
Menggunakan Komputer <i>Using Computers</i>	12,16	13,91	12,99
Mengakses Internet <i>Accessing Internet</i>	77,35	72,90	75,24

Catatan/Note: ...

Sumber/Source: BPS, Survei Sosial Ekonomi Nasional/BPS-Statistics Indonesia, National Socio Economic Survey

Tabel 8.2.5. Persentase Penduduk Berumur 5 Tahun ke Atas yang Mengakses Internet dalam 3 Bulan Terakhir Menurut Tujuan Mengakses Internet dan Jenis Kelamin di Kabupaten Sukamara, 2022
Percentage of Population Aged 5 Years and Over Who Accessed the Internet in the Last 3 Months by Purpose of Accessing the Internet and Sex in Sukamara Regency, 2022

Tujuan Mengakses Internet <i>Goals of Accessing Internet</i>	Laki-laki <i>Man</i>	Perempuan <i>Woman</i>	Laki-laki+ Perempuan <i>Man+Woman</i>
(1)	(2)	(3)	(4)
Mendapat Informasi/berita/ <i>Obtaining information or news</i>	86,35	85,55	85,98
Mendapat informasi untuk proses pembelajaran/ <i>Obtaining information for learning process</i>	19,52	22,13	20,72
Mengirim/menerima surel/ <i>Sending or Getting e-mail</i>	8,03	11,60	9,67
Jejaring sosial/ <i>Social networking</i>	59,33	59,58	59,45
Pembelian barang/jasa/ <i>Buying goods or services</i>	16,75	28,64	22,23
Penjualan barang/jasa/ <i>Selling goods or services</i>	3,02	6,22	4,50
Fasilitas finansial/ <i>Financial facility</i>	6,84	6,60	6,73
Pembelajaran Online/ <i>Online Learning</i>	7,54	13,42	10,25
Bekerja Online dari Rumah/ <i>Work From Home (WFH)</i>	2,62	3,44	3,00
Hiburan/ <i>Entertainment</i>	75,18	77,55	76,27
Pembuatan Konten Digital/ <i>Digital Content Creation</i>	3,33	3,53	3,42
Lainnya/ <i>Others</i>	12,95	13,96	13,42

Catatan/Note: ...

Sumber/Source: BPS, Survei Sosial Ekonomi Nasional/BPS-Statistics Indonesia, National Socio Economic Survey

Tabel 8.2.6. **Persentase Penduduk Berumur 5 Tahun ke Atas yang Mengakses Internet dalam 3 Bulan Terakhir Menurut Tempat Mengakses Internet di Kabupaten Sukamara, 2022**
Percentage of Population 5 Years of Age and Over who Accessed Internet in the Last 3 Months by Place of Accessing in Sukamara Regency, 2022

Tempat Mengakses Internet <i>Places for Accessing Internet</i>	Laki-laki <i>Man</i>	Perempuan <i>Woman</i>	Laki-laki+ Perempuan <i>Man+Woman</i>
(1)	(2)	(3)	(4)
Rumah Sendiri/ <i>House</i>	96,47	97,03	96,72
Bukan Rumah Sendiri/ <i>Someone else house</i>	29,17	30,99	30,01
Tempat Bekerja/Kantor/ <i>Workplace/Office</i>	25,74	18,35	22,33
Gedung Sekolah/Kampus/ <i>School/University</i>	6,08	11,16	8,42
Tempat Umum/ <i>Public Access to Internet</i>	43,61	42,14	42,93
Dalam kondisi Bergerak/ <i>In Mobile Condition</i>	36,88	35,54	36,26

Catatan/*Note*: ...

Sumber/*Source*: BPS, Survei Sosial Ekonomi Nasional/*BPS-Statistics Indonesia, National Socio Economic Survey*

Tabel
Table 8.2.7.

Persentase Penduduk Berumur 5 Tahun ke Atas yang Mengakses Internet dalam 3 Bulan Terakhir Menurut Alat yang Digunakan untuk Mengakses Internet di Kabupaten Sukamara, 2022
Percentage of Population Aged 5 Years and Over Who Accessed the Internet in the Last 3 Months According to Tools Used to Access the Internet in Sukamara Regency, 2022

Alat yang Digunakan untuk Mengakses Internet <i>Type of Devices for Accessing Internet</i>	Laki-laki <i>Man</i>	Perempuan <i>Woman</i>	Laki-laki+ Perempuan <i>Man+Woman</i>
(1)	(2)	(3)	(4)
Komputer/Desktop	2,12	1,42	1,80
Laptop/Notebook/Tablet	8,73	9,44	9,05
HP/Ponsel/Mobile Phone/Smart Phone	97,23	96,24	96,77
Lainnya/Others	0,62	0,72	0,67

Catatan/Note: ...

Sumber/Source: BPS, Survei Sosial Ekonomi Nasional/BPS-Statistics Indonesia, National Socio Economic Survey

Gambaran Koperasi

di Kabupaten Sukamara 2022

Overview of Cooperatives in Sukamara Regency 2022



KOPERASI INDONESIA

42 dari 78

koperasi di Kabupaten
Sukamara berstatus aktif
pada 2022

42 of 78 cooperatives in Sukamara Regency
were active in 2022

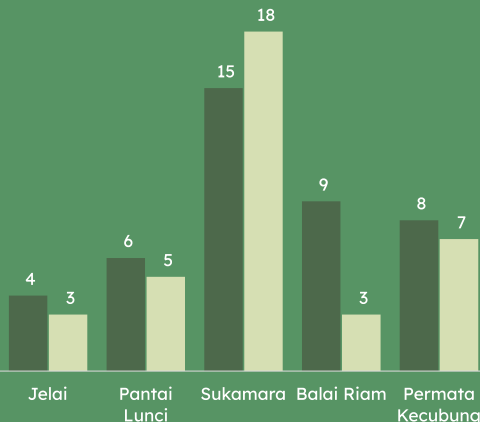
18 162

penduduk Kabupaten
Sukamara tercatat sebagai
Anggota Koperasi

18,162 people in Sukamara Regency was
registered as Cooperatives Member

Persebaran Koperasi Menurut Kecamatan di Kabupaten Sukamara, 2022

Distribution of Cooperatives by Subdistrict in Sukamara Regency, 2022



Sumber/Source

Koperasi di Kabupaten
Sukamara tersebar di
seluruh Kecamatan, tetapi
sebagian besar berlokasi di
Kecamatan Sukamara
sebanyak 33 koperasi atau
42,30 persen

Cooperatives in Sukamara Regency are spread
across the Regency, but most of them are in
Sukamara Subdistrict as many as 33
cooperatives or 42.30 percent

PENJELASAN TEKNIS

1. Perbankan adalah segala sesuatu yang menyangkut tentang bank, mencakup kelembagaan, kegiatan usaha, serta cara dan proses dalam melaksanakan kegiatan usahanya (UU RI No 7 Tahun 1992).
2. Statistik Ekonomi Keuangan Daerah (SEKDA) bersumber dari Bank Indonesia yang diterbitkan secara teratur sejak tahun 1992 oleh Kantor Bank Indonesia di Dati I dan Dati II, dan Urusan Riset Ekonomi dan Statistik (URES) untuk kantor pusat.
3. Jumlah aktiva yang dicantumkan adalah aktiva neto, dengan perhitungan sebagai berikut: Apabila antar kantor aktiva lebih kecil dari antar kantor pasiva maka aktiva neto diperoleh dari jumlah aktiva dikurangi dengan antar kantor pasiva. Namun, apabila antar kantor pasiva lebih kecil dari antar kantor aktiva maka aktiva neto diperoleh dari jumlah aktiva dikurangi dengan antar kantor pasiva. Pinjaman yang diberikan bank umum dalam publikasi ini diklasifikasikan berdasarkan lokasi proyek dan tidak termasuk pinjaman yang diberikan kepada Pemerintah Pusat dan bukan penduduk.
4. Data indikator perbankan bersumber dari beberapa bank yang terdapat di Kabupaten Sukamara. Data tersebut

TECHNICAL NOTES

1. *Banking is everything related to banks, including institutions, business activities, as well as ways and processes in carrying out their business activities (RI Law No. 7 of 1992).*
2. *The Regional Economic Financial Statistics has been issued regularly since 1992 by Bank Indonesia offices located in provinces and regencies, while in the head office by the Economic and Monetary Statistics Department.*
3. *Total asset means net asset. The net asset means total asset minus the smallest number of discrepancies between assets and liabilities. Loan given by banks is classified based on project region, but it excludes loan to central government and non-residents (net concept).*
4. *Data of Banking Indicators based on data from various bank located in Sukamara Regency which is accumulated to get the aggregate*

diakumulasi hingga menjadi nilai agregat. Bank yang menjadi sumber data adalah Bank BRI Sukamara dan Balai Riam, BPD Kalteng, dan BPR Artha Sukma Sejahtera.

5. Data perkoperasian bersumber dari Dinas Koperasi, UKM, dan Perdagangan. Data koperasi yang disajikan meliputi: Jumlah usaha koperasi dan Jumlah anggota koperasi
6. Koperasi adalah badan usaha yang beranggotakan orang seorang atau badan hukum koperasi dengan melandaskan kegiatannya berdasarkan prinsip koperasi sekaligus sebagai gerakan ekonomi rakyat yang berdasar atas asas kekeluargaan.

number. The sources are BRI of Sukamara and Balai Riam Sub District, BPD Kalteng, and BPR Artha Sukma Sejahtera.

5. *Cooperative data based on data from Cooperative, Small Dynamic Enterprise, and Trading Service of Sukamara Regency. There are: The number of cooperative and The number of cooperative member*
6. *Cooperative is an establishment that its members are people or establishments with legal status of cooperative and its activities based on people economic movement.*

ULASAN**DESCRIPTION**

Dalam rangka mewujudkan masyarakat Indonesia yang adil dan makmur berdasarkan Pancasila dan Undang-Undang Dasar 1945, kesinambungan dan peningkatan pelaksanaan pembangunan nasional yang berasaskan kekeluargaan, perlu senantiasa dipelihara dengan baik. Guna mencapai tujuan tersebut, maka pelaksanaan pembangunan ekonomi harus lebih memperhatikan keserasian, keselarasan, dan keseimbangan unsur-unsur pemerataan pembangunan, pertumbuhan ekonomi, dan stabilitas nasional.

Salah satu sarana yang mempunyai peran strategis dalam menyasrakan dan menyeimbangkan masing-masing unsur dari Trilogi Pembangunan adalah perbankan. Peran yang strategis tersebut terutama disebabkan oleh fungsi utama bank sebagai suatu wahana yang dapat menghimpun dan menyalurkan dana masyarakat secara efektif dan efisien, yang dengan berasaskan demokrasi ekonomi mendukung pelaksanaan pembangunan nasional dalam rangka meningkatkan pemerataan pembangunan dan hasil-hasilnya, pertumbuhan ekonomi dan stabilitas nasional, ke arah peningkatan taraf hidup rakyat banyak.

Berdasarkan Statistik Ekonomi Keuangan Daerah yang diterbitkan oleh Bank Indonesia, Jumlah Aktiva Rupiah dan Valuta Asing Bank Umum dan BPR Menurut Bulan di Kabupaten

To accomplish a righteous and prosperous society based on the Pancasila and the 1945 Constitution, we need to constantly maintain the sustainability and improvement of the implementation of national development based on kinship in good practice. To fulfill these objectives, the implementation of economic improvement must pay more extra consideration to suitability, harmony, and balance of the elements of equitable development, economic growth, and national stability.

One of the strategic roles in harmonizing and balancing each element of the Development Trilogy is banking. It is due to the principal function of the bank as an institution that can collect and distribute public funds effectively and efficiently. By the base of economic democracy, the bank supports the implementation of national development in the context of increasing the distribution of development and its results, economic growth, and national stability, towards improving the lives of many people.

Based on Regional Financial Economic Statistics issued by Bank Indonesia, the Total Assets of Rupiah and Foreign Currencies of Commercial Banks and Rural Banks by Month in Sukamara

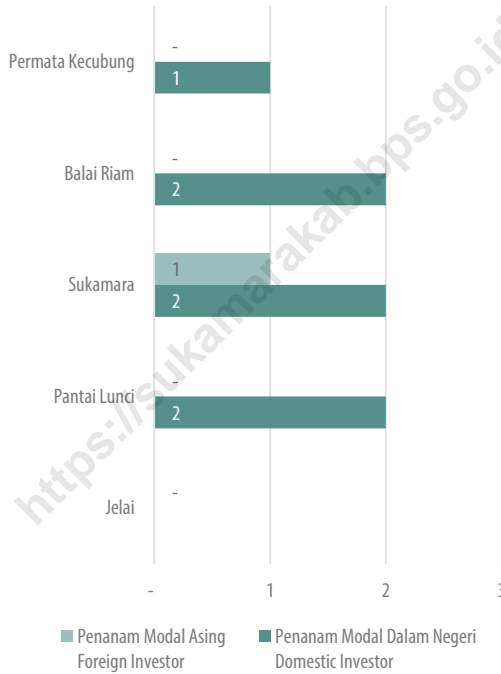
Sukamara pada tahun 2022 adalah sebesar 354.775,1 juta rupiah.

Regency in 2022 amounted to 354,775.1 million rupiahs.

<https://sukamarakab.bps.go.id>

Gambar 9.1
Figures

Jumlah Penanam Modal Dalam Negeri dan Penanam Modal Asing Menurut Kecamatan di Kabupaten Sukamara, 2022
Number of Domestic Investor and Foreign Investor by Subdistrict in Sukamara Regency, 2022

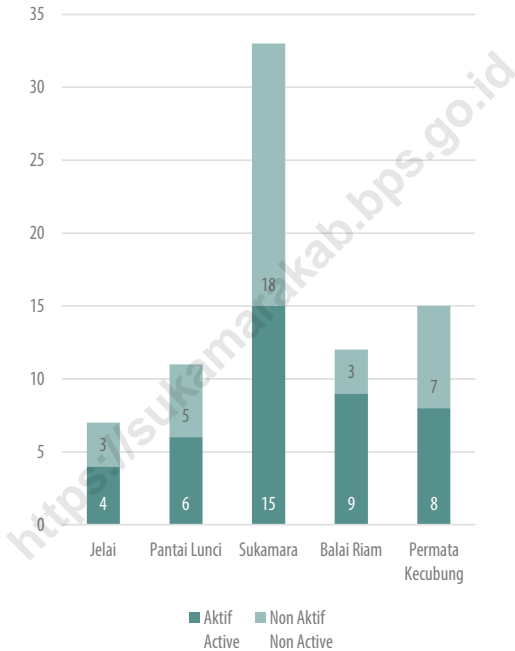


Catatan/Note: ...

Sumber/Source: Dinas Penanaman Modal dan Pelayanan Terpadu Satu Pintu Kabupaten Sukamara/Office of Investment and Integrated Service of Sukamara Regency

Gambar 9.2
Figures

Jumlah Koperasi Aktif dan Tidak Aktif Menurut Kecamatan di Kabupaten Sukamara, 2022
Number of Active and Non Active Cooperation by Subdistrict in Sukamara Regency, 2022



Catatan/Note: ...

Sumber/Source: Dinas Koperasi, Usaha Kecil dan Menengah, dan Perdagangan Kabupaten Sukamara/ Regional Office of Cooperation, Middle and Small Business and Trade Sukamara Regency

Tabel 9.1. Jumlah Koperasi Aktif Menurut Kecamatan di Kabupaten Sukamara, 2019-2022
Number of Active Cooperative by Subdistrict in Sukamara Regency, 2019-2022

Kecamatan Subdistrict	2019	2020	2021	2022
(1)	(2)	(3)	(4)	(5)
Jelai	7	7	...	7
Pantai Lunci	7	8	...	11
Sukamara	27	29	...	33
Balai Riam	11	11	...	12
Permata Kecubung	11	11	...	15
Sukamara	63	66	...	78

Catatan/Note: ...

Sumber/Source: Dinas Koperasi, Usaha Kecil dan Menengah, dan Perdagangan Kabupaten Sukamara/ Regional Office of Cooperation, Middle and Small Business and Trade Sukamara Regency

Tabel 9.2. Jumlah Koperasi Menurut Jenis Koperasi dan Kecamatan di Kabupaten Sukamara, 2022
Table 9.2. Number of Cooperation by Type and Subdistrict in Sukamara Regency, 2022

Kecamatan Subdistrict	Jenis Koperasi/Kind of Cooperative					Jumlah Total
	KUD	KPRI ¹	KOPKAR	KOPPAS	Lainnya ² Other ²	
(1)	(2)	(3)	(4)	(5)	(6)	(7)
Jelai	-	-	-	-	7	7
Pantai Lunci	1	-	-	-	10	11
Sukamara	3	2	1	-	27	33
Balai Riam	5	-	-	-	6	11
Permata Kecubung	7	-	1	-	6	14
Sukamara	16	2	2	-	56	76

Catatan/Note: ...

Sumber/Source: Dinas Koperasi, Usaha Kecil dan Menengah, dan Perdagangan Kabupaten Sukamara/ Regional Office of Cooperation, Middle and Small Business and Trade Sukamara Regency

Tabel 9.3. Indeks Harga Konsumen per Bulan Menurut Kelompok Pengeluaran (2018=100) di Kabupaten Kotawaringin Timur, 2022
Consumer Price Index per Month by Expenditure Group (2018=100) in Kotawaringin Timur Regency, 2022

Bulan Month	Makanan, Minuman, dan Tembakau Food, Beverages, and Tobacco	Pakaian dan Alas Kaki Clothing and Footwear	Perumahan, Air, Listrik, dan Bahan Bakar Rumah Tangga Housing, Water, Electricity, and Household Fuels
(1)	(2)	(3)	(4)
Januari/January	113,74	106,60	115,17
Februari/February	113,47	106,66	115,70
Maret/March	115,06	106,78	116,14
April/April	115,99	106,96	116,64
Mei/May	118,23	107,74	117,22
Juni/June	120,45	108,40	117,70
Juli/July	120,60	108,35	118,17
Agustus/August	118,57	108,39	118,78
September/September	119,19	108,40	119,44
Oktober/October	119,17	108,47	119,32
November/November	119,27	108,54	119,20
Desember/December	119,79	108,59	119,02
2022			

Lanjutan Tabel/Continued Table 9.3.

Bulan Month	Perlengkapan, Peralatan, dan Pemeliharaan Rutin Rumah Tangga Furnishing, Household, Equipment, and Routine Household Maintenance	Kesehatan Health	Transportasi Transport
(1)	(5)	(6)	(7)
Januari/January	107,98	138,87	102,18
Februari/February	108,56	138,87	101,35
Maret/March	109,33	139,09	102,32
April/April	110,18	139,09	105,45
Mei/May	110,89	139,33	105,86
Juni/June	111,16	139,67	106,18
Juli/July	111,79	139,67	106,62
Agustus/August	112,18	139,71	106,38
September/September	112,28	139,80	115,72
Oktober/October	112,34	140,46	115,68
November/November	112,26	141,30	115,86
Desember/December	112,04	141,69	117,20
2022			

Lanjutan Tabel/*Continued Table* 9.3.

Bulan Month	Informasi, Komunikasi, dan Jasa Keuangan Information, Communication, and Financial Services	Rekreasi, Olahraga, dan Budaya Recreation, Sport, and Culture	Pendidikan Education
(1)	(8)	(9)	(10)
Januari/ <i>January</i>	97,17	101,77	109,95
Februari/ <i>February</i>	97,19	101,77	109,95
Maret/ <i>March</i>	97,10	101,77	109,95
April/ <i>April</i>	97,23	101,77	109,95
Mei/ <i>May</i>	97,22	101,77	109,95
Juni/ <i>June</i>	97,09	101,83	109,95
Juli/ <i>July</i>	97,05	101,83	111,31
Agustus/ <i>August</i>	96,94	101,83	113,49
September/ <i>September</i>	97,13	101,83	113,55
Oktober/ <i>October</i>	97,13	101,83	113,55
November/ <i>November</i>	97,07	101,94	113,55
Desember/ <i>December</i>	97,07	101,94	113,55
2022			

Lanjutan Tabel/*Continued Table 9.3.*

Bulan Month	Penyediaan Makanan dan Minuman/Restoran Food and Beverage Services/Restaurant	Perawatan Pribadi dan Jasa Lainnya Personnal Care and Other Services	Umum General
(1)	(11)	(12)	(13)
Januari/January	110,99	118,21	111,01
Februari/February	110,99	119,04	110,98
Maret/March	114,12	120,23	112,06
April/April	116,27	121,95	113,15
Mei/May	116,40	122,41	114,21
Juni/June	116,40	123,33	115,23
Juli/July	116,55	123,70	115,51
Agustus/August	116,55	123,73	114,93
September/September	118,86	124,33	116,57
Oktober/October	119,00	124,18	116,56
November/November	119,16	124,55	116,65
Desember/December	119,16	124,81	116,98
2022			

Catatan/Note: ...

Sumber/Source: BPS, Survei Harga Konsumen/BPS-Statistics Indonesia, Consumer Price Survey

Tabel 9.4.
Table**Laju Inflasi Bulanan Menurut Kelompok Pengeluaran (2018=100) di Kabupaten Kotawaringin Timur, 2022**
Monthly Inflation Rate by Expenditure Group (2018=100) in Kotawaringin Timur Regency, 2022

Bulan Month	Makanan, Minuman, dan Tembakau Food, Beverages, and Tobacco	Pakaian dan Alas Kaki Clothing and Footwear	Perumahan, Air, Listrik, dan Bahan Bakar Rumah Tangga Housing, Water, Electricity, and Household Fuels
(1)	(2)	(3)	(4)
Januari/January	1.08	0,14	0,78
Februari/February	-0.24	0,06	0,46
Maret/March	1.40	0,11	0,38
April/April	0.81	0,17	0,43
Mei/May	1.93	0,73	0,50
Juni/June	1.88	0,61	0,41
Juli/July	0.12	-0,05	0,40
Agustus/August	-1.68	0,04	0,52
September/September	0.52	0,01	0,56
Oktober/October	-0.02	0,06	-0,10
November/November	0.08	0,06	-0,10
Desember/December	0.44	0,05	-0,15
2021	4,17	1,39	15,02

Lanjutan Tabel/Continued Table 9.4.

Bulan Month	Perlengkapan, Peralatan, dan Pemeliharaan Rutin Rumah Tangga Furnishing, Household, Equipment, and Routine Household Maintenance	Kesehatan Health	Transportasi Transport
(1)	(5)	(6)	(7)
Januari/January	0,56	0,05	0,17
Februari/February	0,54	0,00	-0,81
Maret/March	0,71	0,16	0,96
April/April	0,78	0,00	3,06
Mei/May	0,64	0,17	0,39
Juni/June	0,24	0,24	0,30
Juli/July	0,57	0,00	0,41
Agustus/August	0,35	0,03	-0,23
September/September	0,09	0,06	8,78
Oktober/October	0,05	0,47	-0,03
November/November	-0,07	0,60	0,16
Desember/December	-0,20	0,28	1,16
2021	3,90	23,43	-2,49

Lanjutan Tabel/*Continued Table* 9.4.

Bulan Month	Informasi, Komunikasi, dan Jasa Keuangan Information, Communication, and Financial Services	Rekreasi, Olahraga, dan Budaya Recreation, Sport, and Culture	Pendidikan Education
(1)	(8)	(9)	(10)
Januari/ <i>January</i>	-0,53	0,00	0,00
Februari/ <i>February</i>	0,02	0,00	0,00
Maret/ <i>March</i>	-0,09	0,00	0,00
April/ <i>April</i>	0,13	0,00	0,00
Mei/ <i>May</i>	-0,01	0,00	0,00
Juni/ <i>June</i>	-0,13	0,06	0,00
Juli/ <i>July</i>	-0,04	0,00	1,24
Agustus/ <i>August</i>	-0,11	0,00	1,96
September/ <i>September</i>	0,20	0,00	0,05
Oktober/ <i>October</i>	0,00	0,00	0,00
November/ <i>November</i>	-0,06	0,11	0,00
Desember/ <i>December</i>	0,00	0,00	0,00
2021	0,13	1,85	4,35

Lanjutan Tabel/*Continued Table 9.4.*

Bulan Month	Penyediaan Makanan dan Minuman/Restoran Food and Beverage Services/Restaurant	Perawatan Pribadi dan Jasa Lainnya Personnal Care and Other Services	Umum General
(1)	(11)	(12)	(13)
Januari/January	0,00	0,76	0,58
Februari/February	0,00	0,70	-0,03
Maret/March	2,82	1,00	0,97
April/April	1,88	1,43	0,97
Mei/May	0,11	0,38	0,94
Juni/June	0,00	0,75	0,89
Juli/July	0,13	0,30	0,24
Agustus/August	0,00	0,02	-0,50
September/September	1,98	0,48	1,43
Oktober/October	0,12	-0,12	-0,01
November/November	0,13	0,30	0,08
Desember/December	0,00	0,21	0,28
2021			5,99

Catatan/Note: ...

Sumber/Source: BPS, Survei Harga Konsumen/BPS-Statistics Indonesia, Consumer Price Survey

Tabel 9.5. Jumlah Koperasi Aktif dan Tidak Aktif Menurut Kecamatan di Kabupaten Sukamara, 2022
Number of Active and Non Active Cooperation by Subdistrict in Sukamara Regency, 2022

Kecamatan Subdistrict	Aktif Active	Non Aktif Non Active	Jumlah Total
(1)	(2)	(3)	(4)
Jelai	4	3	7
Pantai Lunci	6	5	11
Sukamara	15	18	33
Balai Riam	9	3	12
Permata Kecubung	8	7	15
Sukamara	42	36	78

Catatan/Note: ...

Sumber/Source: Dinas Koperasi, Usaha Kecil dan Menengah, dan Perdagangan Kabupaten Sukamara/ Regional Office of Cooperation, Middle and Small Business and Trade Sukamara Regency

Tabel 9.6. Jumlah Anggota Koperasi Menurut Jenisnya dan Kecamatan di Kabupaten Sukamara, 2022
Table 9.6. Number of Cooperation Member by Type and Subdistrict in Sukamara Regency, 2022

Kecamatan Subdistrict	Jumlah Anggota Koperasi/Number of Cooperatives Member							
	KUD	KPRI/KPN	KOPKAR	KOPPAS	Umum	KSP	Lainnya Others	Jumlah Total
(1)	(2)	(3)	(4)	(5)	(6)	(7)	(8)	(9)
Jelai	-	-	-	-	455	-	-	455
Pantai Lunci	168	-	-	-	747	-	-	915
Sukamara	2 512	96	493	-	4 997	54	-	8 152
Balai Riam	5 150	-	-	-	455	-	-	5 605
Permata Kecubung	1 623	-	560	-	852	-	-	3 035
Sukamara	9 453	96	1 053	-	7 506	54	-	18 162

Catatan/Note: ...

Sumber/Source: Dinas Koperasi, Usaha Kecil dan Menengah, dan Perdagangan Kabupaten Sukamara/ Regional Office of Cooperation, Middle and Small Business and Trade Sukamara Regency

Tabel 9.7.
Table

Jumlah Aktiva Rupiah dan Valuta Asing Bank Umum dan BPR Menurut Bulan di Kabupaten Sukamara (Juta Rp), 2022
Total Commercial and Rural Banks Assets in Rupiah and Foreign Exchange by Month and Region in Sukamara Regency (million Rp), 2022

Bulan	Aktiva Rupiah dan Valuta Asing Commercial and Rural Banks Assets
(1)	(2)
Januari/January	321 820,0
Februari/February	321 820,0
Maret/March	396 395,0
April/April	397 350,0
Mei/May	404 490,0
Juni/June	416 710,0
Juli/July	406 990,0
Agustus/August	400 210,0
September/September	417 700,0
Oktober/October	437 896,1
November/November	425 903,0
Desember/December	354 775,1
2022	354 775,1
2021	304 919,0
2020	264 635,0
2019	269 797,0
2018	221 375,0

Catatan/Note: ...

Sumber/Source: Bank Indonesia, Statistik Ekonomi Keuangan Daerah/Bank Indonesia, Regional Economic Financial Statistics of Kalimantan Tengah Province

Tabel
Table 9.8.

Posisi Simpanan Masyarakat Rupiah dan Valuta Asing Bank Umum dan BPR Menurut Bulan dan Jenis Simpanan di Kabupaten Sukamara (Juta Rp), 2022
Outstanding of Private Deposit in Rupiah and Foreign Currency of Commercial and Rural Banks by Month and Type of Deposit in Sukamara Regency (million Rp), 2022

Bulan Month	Giro Demand Deposit		Simpanan Berjangka Time Deposit		Tabungan Saving Deposit	
	Nominal Nominal	Rekening (satuan) Account (number)	Nominal Nominal	Rekening (satuan) Account (number)	Nominal Nominal	Jumlah Bilyet (satuan) Bilyet (number)
(1)	(2)	(3)	(4)	(5)	(6)	(7)
Januari/January	133 507	366	58 428	95	224 632	44 736
Februari/February	186 291	395	58 333	94	221 308	45 073
Maret/March	168 959	458	64 498	93	250 007	45 504
April/April	171 165	412	61 866	95	268 718	47 481
Mei/May	188 033	394	61 719	97	257 505	41 209
Juni/June	202 884	405	62 092	95	250 878	41 677
Juli/July	144 109	387	112 119	95	247 634	41 915
Agustus/August	139 919	364	114 801	97	243 352	42 295
September/September	163 651	360	114 714	94	238 318	42 398
Oktober/October	178 972	363	114 668	93	244 828	43 260
November/November	212 090	355	63 020	107	279 807	52 090
Desember/December	161 010	310	33 644	116	287 786	53 222
2022	161 010	310	33 644	116	287 786	53 222
2021	106 047	377	75 765	131	232 305	44 164
2020	77 132	303	44 832	124	224 419	38 436
2019	53 161	307	40 451	131	187 908	31 172
2018	79 588	231	38 545	126	170 963	26 723

Catatan/Note: ...

Sumber/Source: Bank Indonesia, Statistik Ekonomi Keuangan Daerah/Bank Indonesia, Regional Economic Financial Statistics of Kalimantan Tengah Province

Tabel
Table 9.9.

Posisi Pinjaman yang Diberikan Rupiah dan Valuta Asing Bank Umum dan BPR Menurut Sektor Ekonomi Berdasarkan Lokasi Proyek Menurut Bulan dan Sektor Ekonomi di Kabupaten Sukamara (Juta Rp), 2022
Outstanding of Loans in Rupiah and Foreign Currency of Commercial and Rural Banks by Economic Sectors and Month in Sukamara Regency (million Rp), 2022

Lapangan Usaha/Industrial Origin	2019	2020	2021	2022
(1)	(2)	(3)	(4)	(5)
Pertanian, Kehutanan, dan Perikanan/ <i>Agriculture, Forestry, and Fishery</i>	16656,9	8193,7	32050,1	31811,1
Pertambangan dan Penggalian/ <i>Mining and Quarrying</i>	-	26,0	9,8	6,5
Industri Pengolahan/ <i>Manufacturing Industry</i>	3192,4	2763,4	4130,2	4095,7
Pengadaan Listrik dan Gas/ <i>Electricity and Gas Supply</i>	-	-	-	-
Pengadaan Air, Pengelolaan Sampah, Limbah dan Daur Ulang/ <i>Water Supply, Sewage Management, Waste, and Recycling</i>	91,5	42,5	213,6	213,6
Konstruksi/ <i>Construction</i>	6085,3	4693,3	4648,4	4183,8
Perdagangan Besar dan Eceran, Reparasi Mobil dan Motor/ <i>Wholesale and Retail Trade; Repair of Motor Vehicles and Motorcycles</i>	83202,9	74560,5	87514,1	86586,5
Transportasi dan Pergudangan/ <i>Transportation and storage</i>	1573,9	3760,0	6710,4	7006,2
Informasi dan Komunikasi/ <i>Information and communication</i>	3905,0	3398,1	4035,3	3941,1
Penyediaan Akomodasi dan Makan Minum/ <i>Accommodation and food service activities</i>	220,2	541,1	215,7	215,7
Jasa Keuangan dan Asuransi/ <i>Financial and insurance activities</i>	13187,1	1199,1	1199,1	1199,1
Real Estate/ <i>Real estate</i>	514,9	251,7	180,2	176,2
Jasa Perusahaan/ <i>Business Service</i>	5683,6	4405,6	4242,9	4242,9
Administrasi Pemerintahan, Pertahanan, dan Jaminan Sosial Wajib/ <i>Public Administration and defence; compulsory social security</i>	-	-	-	-
Jasa Pendidikan/ <i>Education</i>	-	-	-	-
Jasa Kesehatan Lainnya/ <i>Health and social work activities</i>	1129,0	513,5	533,5	531,5
Jasa Lainnya/ <i>Other service activities</i>	570584,5	385904,0	363029,8	362726,9
Pinjaman Berdasarkan Lapangan Usaha <i>Loans by Industrial Origin</i>	706027,3	490252,6	508713,0	506936,7

Tabel
Table 9.10.

Posisi Pinjaman Kepada Non Lapangan Usaha yang Diberikan Rupiah dan Valuta Asing Bank Umum dan BPR Menurut Sektor Ekonomi Berdasarkan Lokasi Proyek Menurut Bulan di Kabupaten Sukamara (Juta Rp), 2022
Outstanding of Loans to Non Industrial Origin in Rupiah and Foreign Currency of Commercial and Rural Banks by Economic Sectors based on Project Location in Sukamara (million Rupiahs), 2022

Bulan Month	Rumah Tinggal Housing	Flat dan Apartemen Flat and Apartment	Rumah Toko dan Rumah Kantor Shophouse	Kendaraan Bermotor Motor Vehicles and Motorcycle	Lainnya Others
(1)	(2)	(3)	(4)	(5)	(6)
Januari/January	27295,4	-	-	18984,1	187590,8
Februari/February	27152,7	-	-	19825,2	191356,6
Maret/March	27164,1	-	-	20691,0	192344,4
April/April	26913,2	-	-	21159,3	192872,1
Mei/May	26769,3	-	-	21824,0	192230,5
Juni/June	27694,5	-	-	21982,7	192689,6
Juli/July	28079,7	-	-	21807,5	192329,7
Agustus/August	28084,4	-	-	22355,1	192710,6
September/September	28203,9	-	-	22182,6	194621,1
Oktober/October	28206,5	-	-	23223,6	193610,4
November/November	28362,2	-	-	24509,2	192900,4
Desember/December	28810,0	-	-	26928,4	196184,7

Catatan/Note: ...

Sumber/Source: Bank Indonesia, Statistik Ekonomi Keuangan Daerah/Bank Indonesia, Regional Economic Financial Statistics of Kalimantan Tengah Province

Tabel 9.11.
Table

Posisi Pinjaman Rupiah dan Valuta Asing yang Diberikan Menurut Jenis Penggunaan berdasarkan Lokasi Proyek di Kabupaten Sukamara (juta Rp), 2022
Outstanding of Loans in Rupiah and Foreign Currency of Commercial and Rural Banks by Regions and Type of Loans based on Project Location in Sukamara Regency (million of Rp), 2022

Bulan Month	Rupiah Demand Deposit			
	Modal Kerja Working Capital	Investasi Investment	Konsumsi Consumption	Jumlah Total
(1)	(2)	(3)	(4)	(5)
Januari/January	84 543	156 464	233 870	474 878
Februari/February	86 478	155 478	238 334	480 290
Maret/March	87 089	49 058	240 199	376 346
April/April	91 072	48 848	240 945	380 865
Mei/May	92 544	48 448	240 824	381 815
Juni/June	95 414	47 174	242 367	384 955
Juli/July	109 911	32 878	242 217	385 005
Agustus/August	95 390	46 505	243 150	385 045
September/September	109 607	33 229	245 008	387 843
Oktober/October	108 800	34 810	245 041	388 651
November/November	96 745	49 213	245 772	391 730
Desember/December	97 929	49 181	251 923	399 033

Catatan/Note: ...

Sumber/Source: Bank Indonesia, Statistik Ekonomi Keuangan Daerah/Bank Indonesia, *Regional Economic Financial Statistics of Kalimantan Tengah Province*

Lanjutan Tabel/*Continued Table 9.12.*

Bulan Month	Valuta Asing Foreign Currency			Jumlah Total
	Modal Kerja Working Capital	Investasi Investment	Konsumsi Consumption	
(1)	(6)	(7)	(8)	(9)
Januari/January	-	91 670	-	91 670
Februari/February	-	91 575	-	91 575
Maret/March	-	91 587	-	91 587
April/April	-	92 403	-	92 403
Mei/May	-	92 939	-	92 939
Juni/June	-	94 956	-	94 956
Juli/July	-	94 542	-	94 542
Agustus/August	-	94 605	-	94 605
September/September	-	97 059	-	97 059
Oktober/October	-	99 418	-	99 418
November/November	-	100 272	-	100 272
Desember/December	-	99 226	-	99 226

Lanjutan Tabel/*Continued Table 9.12.*

Bulan Month	Jumlah Total			
	Modal Kerja Working Capital	Investasi Investment	Konsumsi Consumption	Jumlah Total
(1)	(10)	(11)	(12)	(13)
Januari/January	84 543	248 134	233 870	566 548
Februari/February	86 478	247 053	238 334	571 865
Maret/March	87 089	140 645	240 199	467 933
April/April	91 072	141 252	240 945	473 268
Mei/May	92 544	141 386	240 824	474 754
Juni/June	95 414	142 130	242 367	479 911
Juli/July	109 911	127 420	242 217	479 547
Agustus/August	95 390	141 111	243 150	479 650
September/September	109 607	130 288	245 008	484 902
Oktober/October	108 800	134 228	245 041	488 069
November/November	96 745	149 485	245 772	492 001
Desember/December	97 929	148 408	251 923	498 260

Catatan/Note: ...

Sumber/Source: Bank Indonesia, Statistik Ekonomi Keuangan Daerah/Bank Indonesia, Regional Economic Financial Statistics of Kalimantan Tengah Province

Tabel 9.12. Jumlah Investasi Menurut Jenis Investasi dan Kecamatan di Kabupaten Sukamara (juta Rp), 2022
Number of Investation by Type of Investation and Subdistrict in Sukamara Regency (million Rupiahs), 2022

Kecamatan Subdistrict	Penanam Modal Dalam Negeri Domestic Investor			Penanam Modal Asing Foreign Investor			Jumlah Total
	Kawasan Industri Industrial Area	Perdagangan Trading	Perkebunan Kelapa Sawit dan Industri Minyak Palm Oil Plantation and Oil Industry	Kawasan Industri Industrial Area	Perdagangan Trading	Perkebunan Kelapa Sawit dan Industri Minyak Palm Oil Plantation and Oil Industry	
(1)	(2)	(3)	(4)	(5)	(6)	(7)	(8)
Jelai	-	-	-	-	-	-	-
Pantai Lunci	4 288	-	-	-	-	-	-
Sukamara	-	60	8	-	-	71 763	-
Balai Riam	-	20	-	-	-	-	-
Permata Kecubung	-	-	-	-	-	42 736	-
Sukamara	4 288	80	8	-	-	114 498	-

Catatan/Note: ...

Sumber/Source: Dinas Penanaman Modal dan Pelayanan Terpadu Satu Pintu Kabupaten Sukamara/Office of Investment and Integrated Service of Sukamara Regency

Tabel 9.13.
Table

Jumlah Penanam Modal Dalam Negeri dan Penanam Modal Asing Menurut Kecamatan di Kabupaten Sukamara, 2022
Number of Domestic Investor and Foreign Investor by Subdistrict in Sukamara Regency, 2022

Kecamatan Subdistrict	Penanam Modal Dalam Negeri Domestic Investor	Penanam Modal Asing Foreign Investor	Jumlah Total
(1)	(2)	(5)	(8)
Jelai	-	-	-
Pantai Lunci	2	-	2
Sukamara	2	1	3
Balai Riam	2	-	2
Permata Kecubung	1	-	1
Sukamara	7	1	8

Catatan/Note: ...

Sumber/Source: Dinas Penanaman Modal dan Pelayanan Terpadu Satu Pintu Kabupaten Sukamara/Office of Investment and Integrated Service of Sukamara Regency

Bab

Chapter

10

Pengeluaran Penduduk

Population Expenditure

Makanan

Food

Pengeluaran Komoditas Makanan terbesar pada Makanan dan Minuman Jadi sebesar Rp257.319 atau 13,54 persen

The largest Food Commodity Expenditures were Processed Foods and Beverages amounting to Rp257,319 or 13.54 percent

Pengeluaran Komoditas Makanan terbesar kedua pada Rokok sebesar Rp151.946 atau 7,99 persen

The second largest spending on food commodities was cigarettes, amounting to Rp151,946 or 7.99 percent



Apa yang Penduduk Kabupaten Sukamara Belanjakan dengan Uangnya?

Non Makanan

Non-Food

Pengeluaran Non Makanan terbesar pada komoditas Perumahan, Bahan Bakar, Penerangan, Air sebesar Rp518.037,00 atau 27,25 persen

The largest non-food expenditure was in the housing, fuel, lighting, water/housing and household facilities commodities of Rp518,037.00 or 27.25 percent

47,27

Sumber/Source

PENJELASAN TEKNIS

1. Data Pengeluaran dan Konsumsi penduduk menurut kelompok barang diperoleh dari Survei Sosial Ekonomi (SUSENAS) Maret 2018. Kegiatan Susenas dilaksanakan di seluruh provinsi di Indonesia dengan jumlah sampel sebesar 300.000 rumah tangga yang tersebar di 514 kabupaten/kota.
2. Mulai tahun 2011 Susenas dilaksanakan secara Triwulan, yaitu Triwulan I di bulan Maret, Triwulan II di bulan Juni, Triwulan III di bulan September dan Triwulan IV dilaksanakan bulan Desember. Namun, semenjak tahun 2015 Susenas dilaksanakan secara Semesteran, yaitu Semester I di bulan Maret dan Semester II di bulan September.
3. Pelaksanaan Susenas 2018 mencakup 6.920 rumah tangga sampel yang tersebar di seluruh Kabupaten/Kota di Kalimantan Tengah. Sementara itu, total sampel secara nasional sebanyak 300.000 rumah tangga.
4. Sampel Susenas Maret 2018 untuk Kabupaten Sukamara sebesar 400 rumah tangga yang tersebar di 5 kecamatan. Data yang dihasilkan cukup representative untuk disajikan sampai dengan tingkat kabupaten/kota tapi tidak dapat dibedakan menurut daerah tempat tinggal.

TECHNICAL NOTES

1. *Expenditure and Consumption Data of population by commodity groups are obtained from the Social Economy Survey (SUSENAS) March 2018, which includes all Sub District in Sukamara.*
2. *Starting 2011 Susenas implemented in quarterly i.e. The First Quarter of Susenas held in March, the Second Quarter held in June, the Third Quarter held in September and the Fourth Quarter held in December.*
3. *The Susenas 2018 covers 6.920 households sample spread all over Kalimantan Tengah Province. Meanwhile, the total of sample in across Indonesia are 300.000 households.*
4. *March 2018 Social-Economic Survey sample for Sukamara Regency is 400 households spread over 5 sub-districts. The data produced is representative enough to be presented up to the district/city level but cannot be distinguished according to the area of residence.*

5. Data konsumsi/pengeluaran rumah tangga yang dikumpulkan pada SUSENAS 2017 di bagi menjadi dua kelompok yaitu konsumsi makanan dan bukan makanan.
 6. Pengumpulan data pada sebagian besar kelompok bukan makanan hanya mencakup nilai pengeluaran barang yang dikonsumsi, kecuali beberapa jenis barang tertentu juga dikumpulkan kuantitasnya, seperti listrik, air, gas, dan bahan bakar minyak (BBM).
 7. Referensi waktu survei yang digunakan adalah selama seminggu terakhir untuk konsumsi makanan dan sebulan atau setahun terakhir untuk konsumsi bukan makanan.
 8. Rata-rata pengeluaran per kapita sebulan adalah biaya yang dikeluarkan untuk konsumsi semua anggota rumah tangga sebulan dibagi Jumlah anggota rumah tangga. Pengeluaran untuk konsumsi makanan dihitung selama seminggu terakhir, sedangkan konsumsi bukan makanan dihitung sebulan dan setahun terakhir. Baik konsumsi makanan maupun bukan makanan selanjutnya dikonversikan ke dalam pengeluaran rata-rata sebulan. Angka konsumsi/pengeluaran rata-rata per kapita yang disajikan dalam publikasi ini diperoleh dari hasil bagi jumlah konsumsi
5. *Data consumption/expenditure of households that is collected on SUSENAS 2017 is divided into two groups namely consumption of food and non-food.*
 6. *Data collection on most of non-food groups covers only the value of expenditures consumed except for certain commodities which are also collected for its quantity, such as the use of electricity, water, gas, and fuel oil (BBM).*
 7. *The survey time reference period is previous week before enumeration date for food consumption and last month or last year for non-food consumption.*
 8. *The average monthly expenditure per capita is the cost incurred for the consumption of all household members a month divided by the number of household members. Expenditure for food consumption is calculated for the past week, while non-food consumption is calculated for the past month and year. Both food and non-food consumption are then converted into a month's average expenditure. The average per capita consumption/expenditure figure presented in this publication is obtained from the quotient of the total consumption of all households (whether consuming food or not) to the total population.*

seluruh rumah tangga (baik mengonsumsi makanan maupun tidak) terhadap jumlah penduduk.

<https://sukamarakab.bps.go.id>

ULASAN

Pengeluaran penduduk Kabupaten Sukamara pada tahun 2022 didominasi pengeluaran non makanan sebesar 52,73 persen dari rata-rata pengeluaran per kapita sebulan sebesar Rp1.900.875,00.

Dari kelompok pengeluaran non makanan, Pengeluaran untuk perumahan, bahan bakar, penerangan, air merupakan pengeluaran terbesar dengan nilai rata-rata per kapita sebesar Rp518.037,00.

Sementara itu, pada pengeluaran kelompok makanan, pengeluaran makanan dan minuman jadi menjadi pengeluaran terbesar dengan proporsi sebesar 13,54 persen. Berdasarkan golongan pengeluaran, penduduk dengan kelompok pengeluaran di atas Rp1.500.000,00 memiliki proporsi yang paling besar.

DESCRIPTION

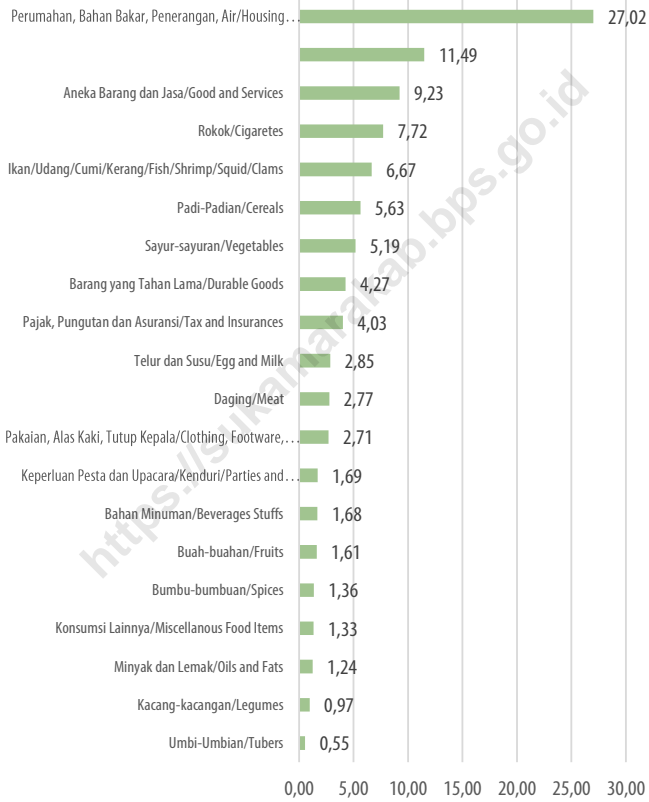
Different from the previous year, the population expenditures in the Sukamara Regency in 2022 predominantly food expenditure amount 52.73 percent of average expenditure per capita per month about Rp1,900,875.00.

From non-food expenditures, housing and household facilities became the highest expenditures about Rp518,037.00.

Meanwhile, in food expenditures, prepared food and beverage had become the highest expenditures with proportion about 13.54 percent. By expenditure group, the population which is expenditure over Rp1,500,000.00 had the highest proportion.

Gambar 10.1
Figures

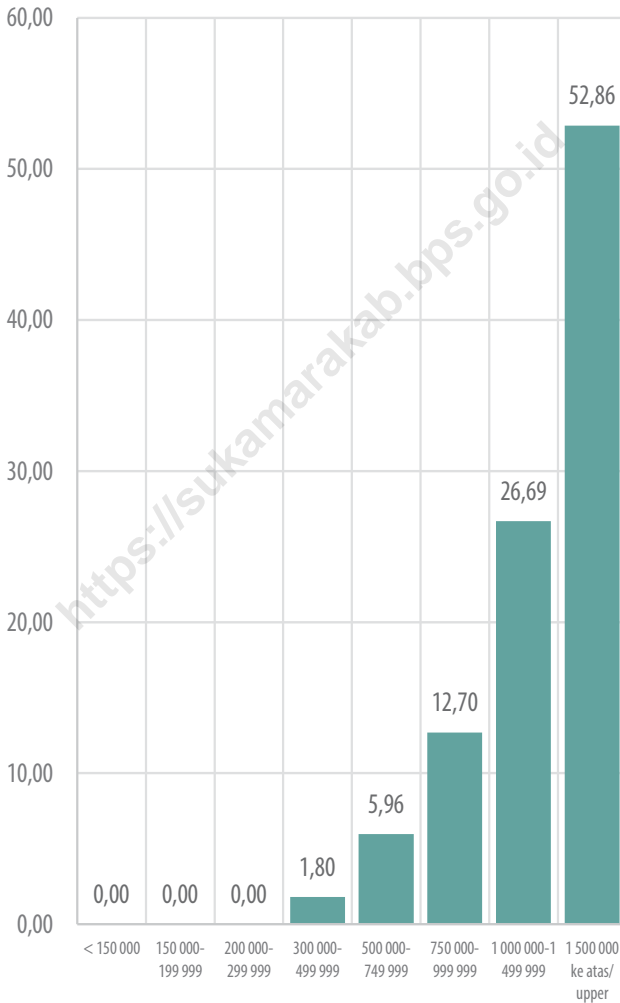
Persentase Pengeluaran per Kapita Sebulan Menurut Kelompok Komoditas di Kabupaten Sukamara, 2022
Percentage of Monthly Expenditures per Capita by Commodity Group, 2022



Catatan/Note: ...

Sumber/Source: BPS, Survei Sosial Ekonomi Nasional (SUSENAS) Maret 2022/BPS-Statistics Indonesia, National Socio Economic Survey March 2022

Gambar 10.2 **Persentase Penduduk Menurut Golongan Pengeluaran Per Kapita Sebulan di Kabupaten Sukamara, 2022**
Percentage of Population by Per-Capita Spending Group a Month in Sukamara Regency, 2022



Catatan/Note: ...
 Sumber/Source: BPS, Survei Sosial Ekonomi Nasional (SUSENAS) Maret 2022/BPS-Statistics Indonesia, National Socio Economic Survey March 2022

10.1. PENGELUARAN RUMAH TANGGA
POPULATION EXPENDITURES

Tabel 10.1.1. **Rata-Rata Pengeluaran per Kapita Sebulan Menurut Kelompok Komoditas di Kabupaten Sukamara, 2021 dan 2022**
Average Expenditures per Capita per Month by Commodity Group (rupiahs) in Sukamara Regency, 2021 and 2022

Kelompok Komoditas/Commodity Group	2021	2022
(1)	(2)	(3)
Makanan/Food		
Padi-Padian/Cereals	88 612	91 516
Umbi-Umbian/Tubers	8 634	9 883
Ikan/Udang/Cumi/Kerang/Fish/Shrimp/Squid/Clams	105 066	125 229
Daging/Meat	43 559	65 641
Telur dan Susu/Egg and Milk	44 902	55 044
Sayur-sayuran/Vegetables	81 799	86 388
Kacang-kacangan/Legumes	15 213	14 986
Buah-buahan/Fruits	25 294	39 087
Minyak dan Lemak/Oils and Fats	19 449	28 249
Bahan Minuman/Beverages Stuffs	26 379	27 184
Bumbu-bumbuan/Spices	21 492	27 794
Konsumsi Lainnya/Miscellaneous Food Items	20 907	22 116
Makanan dan Minuman Jadi/Prepared Food and Beverage	180 953	257 319
Rokok/Cigarettes	121 556	151 946
Jumlah Makanan/Total Food	803 815	1 002 382
Bukan Makanan/Non-food		
Perumahan, Bahan Bakar, Penerangan, Air/Housing and Household Facilities	425 390	518 037
Aneka Barang dan Jasa/Good and Services	145 385	200 691
Pakaian, Alas Kaki, Tutup Kepala/Clothing, Footwear, and Headgear	42 725	43 346
Barang yang Tahan Lama/Durable Goods	67 185	70 259
Pajak, Pungutan dan Asuransi/Tax and Insurances	63 470	49 580
Keperluan Pesta dan Upacara/Kenduri/Parties and Ceremonies	26 625	16 581
Jumlah Bukan Makanan/Total Non-Food	770 780	898 493
Jumlah/Total	1 574 595	1 900 875

Catatan/Note: ...

Sumber/Source: BPS, Survei Sosial Ekonomi Nasional/BPS-Statistics Indonesia, National Socio Economic Survey

Tabel 10.1.2. **Persentase Pengeluaran per Kapita**
Table 10.1.2. **Sebulan Menurut Kelompok Komoditas**
di Kabupaten Sukamara, 2021 dan 2022
Percentage of Monthly Expenditures per Capita by
Commodity Group, 2021 and 2022

Kelompok Komoditas/ <i>Commodity Group</i>	2021	2022
(1)	(2)	(3)
Makanan/<i>Food</i>		
Padi-Padian/ <i>Cereals</i>	5,63	4,81
Umbi-Umbian/ <i>Tubers</i>	0,55	0,52
Ikan/Udang/Cumi/Kerang/ <i>Fish/Shrimp/Squid/Clams</i>	6,67	6,59
Daging/ <i>Meat</i>	2,77	3,45
Telur dan Susu/ <i>Egg and Milk</i>	2,85	2,90
Sayur-sayuran/ <i>Vegetables</i>	5,19	4,54
Kacang-kacangan/ <i>Legumes</i>	0,97	0,79
Buah-buahan/ <i>Fruits</i>	1,61	2,06
Minyak dan Lemak/ <i>Oils and Fats</i>	1,24	1,49
Bahan Minuman/ <i>Beverages Stuffs</i>	1,68	1,43
Bumbu-bumbuan/ <i>Spices</i>	1,36	1,46
Konsumsi Lainnya/ <i>Miscellaneous Food Items</i>	1,33	1,16
Makanan dan Minuman Jadi/ <i>Prepared Food and Beverage</i>	11,49	13,54
Rokok/ <i>Cigarettes</i>	7,72	7,99
Jumlah Makanan/<i>Total Food</i>	51,05	52,73
Bukan Makanan/<i>Non-food</i>	0,00	0,00
Perumahan, Bahan Bakar, Penerangan, Air/ <i>Housing and Household Facilities</i>	27,02	27,25
Aneka Barang dan Jasa/ <i>Good and Services</i>	9,23	10,56
Pakaian, Alas Kaki, Tutup Kepala/ <i>Clothing, Footware, and Headgear</i>	2,71	2,28
Barang yang Tahan Lama/ <i>Durable Goods</i>	4,27	3,70
Pajak, Pungutan dan Asuransi/ <i>Tax and Insurances</i>	4,03	2,61
Keperluan Pesta dan Upacara/Kenduri/ <i>Parties and Ceremonies</i>	1,69	0,87
Jumlah Bukan Makanan/<i>Total Non-Food</i>	48,95	47,27
Jumlah/<i>Total</i>	100,00	100,00

Catatan/*Note*: ...

Sumber/*Source*: BPS, Survei Sosial Ekonomi Nasional/*BPS-Statistics Indonesia, National Socio Economic Survey*

Tabel 10.1.3. Persentase Penduduk Menurut Golongan Pengeluaran Per Kapita Sebulan di Kabupaten Sukamara, 2022
Percentage of Population by Per-Capita Spending Group a Month in Sukamara Regency, 2022

Golongan Pengeluaran Spending Group (Rp)	Persentase Penduduk Percentage of Population
(1)	(2)
< 150 000	0,00
150 000-199 999	0,00
200 000-299 999	0,00
300 000-499 999	1,80
500 000-749 999	5,96
750 000-999 999	12,70
1 000 000-1 499 999	26,69
1 500 000+	52,86
Jumlah/Total	100,00

Catatan/Note: ...

Sumber/Source: BPS, Survei Sosial Ekonomi Nasional/BPS-Statistics Indonesia, National Socio Economic Survey

10.2. KONSUMSI MAKANAN FOOD CONSUMPTION

Tabel 10.2.1. Rata-rata Konsumsi Kalori Per Kapita Sehari (kKal) Menurut Jenis Pengeluaran di Kabupaten Sukamara, 2021 dan 2022
Average Calorie Consumption per Capita per Day (kCal) by Kinds of Expenditures in Sukamara Regency, 2021 and 2022

Kelompok Komoditas Commodity Group	Konsumsi Kalori per Kapita Sehari (kKal) Daily Calorie Consumption per Capita (kCal)	
	2021	2022
(1)	(2)	(3)
Padi-Padian/ <i>Cereals</i>	873,96	802,57
Umbi-Umbian/ <i>Tubers</i>	49,35	37,59
Ikan/ Udang/ Cumi/ Kerang/ <i>Fish/ Shrimp/ Squid/ Clams</i>	94,22	100,30
Daging/ <i>Meat</i>	92,75	115,91
Telur dan Susu/ <i>Egg and Milk</i>	69,04	73,36
Sayur-sayuran/ <i>Vegetables</i>	46,88	45,69
Kacang-kacangan/ <i>Legumes</i>	50,27	49,34
Buah-buahan/ <i>Fruits</i>	36,88	43,30
Minyak dan Lemak/ <i>Oils and Fats</i>	309,43	313,16
Bahan Minuman/ <i>Beverages Stuffs</i>	105,66	87,61
Bumbu-bumbuan/ <i>Spices</i>	14,15	12,60
Konsumsi Lainnya/ <i>Miscellaneous Food Items</i>	78,59	76,12
Makanan dan Minuman Jadi/ <i>Prepared Food and Beverage</i>	426,1	495,54
Rokok/ <i>Cigarettes</i>		
Jumlah Makanan/<i>Total Food</i>	2247,28	2253,09

Catatan/Note: ...

Sumber/Source: BPS, Survei Sosial Ekonomi Nasional/BPS-Statistics Indonesia, National Socio Economic Survey

Tabel
Table 10.2.2.

Rata-rata Konsumsi Protein Per Kapita Sehari (gram) Menurut Jenis Pengeluaran di Kabupaten Sukamara, 2021 dan 2022
Average Protein Consumption per Capita per Day (gram) by Kinds of Expenditures in Sukamara Regency, 2021 and 2022

Kelompok Komoditas <i>Commodity Group</i>	Konsumsi Protein per Kapita Sehari (kKal) <i>Daily Proteins Consumption per Capita (kCal)</i>	
	2021	2022
(1)	(2)	(3)
Padi-Padian/ <i>Cereals</i>	20,54	18,86
Umbi-Umbian/ <i>Tubers</i>	0,44	0,39
Ikan/Undang/Cumi/Kerang/ <i>Fish/Shrimp/Squid/Clams</i>	15,87	17,87
Daging/ <i>Meat</i>	5,77	7,03
Telur dan Susu/ <i>Egg and Milk</i>	3,64	3,97
Sayur-sayuran/ <i>Vegetables</i>	2,78	2,65
Kacang-kacangan/ <i>Legumes</i>	5,25	4,98
Buah-buahan/ <i>Fruits</i>	0,36	0,44
Minyak dan Lemak/ <i>Oils and Fats</i>	0,14	0,04
Bahan Minuman/ <i>Beverages Stuffs</i>	0,92	0,83
Bumbu-bumbuan/ <i>Spices</i>	0,59	0,52
Konsumsi Lainnya/ <i>Miscellaneous Food Items</i>	1,51	1,54
Makanan dan Minuman Jadi/ <i>Prepared Food and Beverage</i>	12,97	15,97
Rokok/ <i>Cigarettes</i>		
Jumlah Makanan/<i>Total Food</i>	70,78	75,09

Catatan/Note: ...

Sumber/Source: BPS, Survei Sosial Ekonomi Nasional/BPS-Statistics Indonesia, National Socio Economic Survey

Nomor Induk Berusaha

Business Identification Numbers



bukti registrasi/pendaftaran Pelaku Usaha untuk melakukan kegiatan usaha dan sebagai identitas bagi Pelaku Usaha dalam pelaksanaan kegiatan

proof of registration/registration of Business Actors to carry out business activities and as identity for Business Actors in carrying out their business activities.



Pada tahun 2022,
terdapat

672

Nomor Induk Berusaha
yang diterbitkan di Kabupaten Sukamara

In 2022, there were 672 Business Identification Numbers issued in Sukamara Regency

NIB dapat digunakan sebagai:

- ▶ Tanda Daftar Perusahaan
- ▶ Angka Pengenal Importir
- ▶ Hak Akses Kepabeanaan

Business Identification Numbers can be used as Certificate of Company Registration, Importer Identification Number, and Customs Access Rights

PENJELASAN TEKNIS

1. SIUP atau Surat Izin Usaha Perdagangan adalah sebuah surat izin untuk dapat melakukan kegiatan usaha perdagangan yang diberikan kepada sebuah badan usaha.
2. Menurut Peraturan Menteri Perdagangan Republik Indonesia Nomor 36/M-DAG/PER/9/2007 Tentang Penerbitan Surat Izin Usaha Perdagangan (Permendag 36/2007), SIUP adalah Surat Ijin untuk dapat melaksanakan kegiatan usaha perdagangan.
3. NIB (Nomor Induk Berusaha) adalah identitas pelaku usaha yang diterbitkan oleh Lembaga OSS (dalam hal ini adalah BKPM) setelah pelaku usaha melakukan pendaftaran melalui OSS (*Online Single Submission*). Penerbitan NIB melalui OSS diatur dalam Peraturan Pemerintah No. 24 Tahun 2018 tentang Pelayanan Perizinan Berusaha Terintegrasi secara Elektronik.
4. NIB diterbitkan setelah pelaku usaha melakukan pendaftaran melalui pengisian data secara lengkap. NIB berbentuk tiga belas digit angka acak yang diberi pengaman dan disertai dengan tanda tangan elektronik. NIB berlaku juga sebagai Tanda Daftar Perusahaan (TDP), Angka Pengenal Importir (API), dan hak akses kepabeanaan.

TECHNICAL NOTES

1. *SIUP or Trading Business Permit is a permit for trading business activities granted to a business entity.*
2. *According to the Regulation of the Minister of Trade of the Republic of Indonesia Number 36 / M-DAG / PER / 9/2007 Regarding the Issuance of Trade Business Permits (Permendag 36/2007), SIUP is a Permit to be used for trading business activities.*
3. *NIB (Business Identification Number) is a business actor's identity issued by the OSS Institution (in this case BKPM) after the business actor registers through OSS (Online Single Submission). Issuance of NIB through OSS is regulated in Government Regulation no. 24 of 2018 concerning Electronically Integrated Business Licensing Services.*
4. *NIB is issued after the business actor registers by filling in the data completely. NIB is in the form of a thirteen-digit random number that is secured and accompanied by an electronic signature. NIB also applies as Company Registration Certificate (TDP), Importer Identification Number (API), and customs access rights.*

ULASAN

Berdasarkan data Dinas Koperasi, UKM, dan Perdagangan Kabupaten Sukamara jumlah pedagang pada tahun 2021 sebanyak 3.901 pedagang mikro. Perkembangan jumlah sarana pedagang di Kabupaten Sukamara tidak mengalami perubahan dari tahun sebelumnya. Jumlah pasar di Kabupaten Sukamara pada tahun 2021 mencapai 11 tempat, yang terdiri dari 2 (dua) pasar umum dan 9 (sembilan) pasar desa.

Nomor Induk Berusaha (NIB) adalah identitas yang wajib dimiliki oleh para pelaku usaha. Adanya NIB memungkinkan perizinan usaha menjadi lebih mudah dan aman. Pada tahun 2022, pelaku usaha yang memperoleh Nomor Induk Berusaha di Kabupaten ada sebanyak 672 usaha, yang 1 (satu) diantaranya Usaha Mikro Kecil.

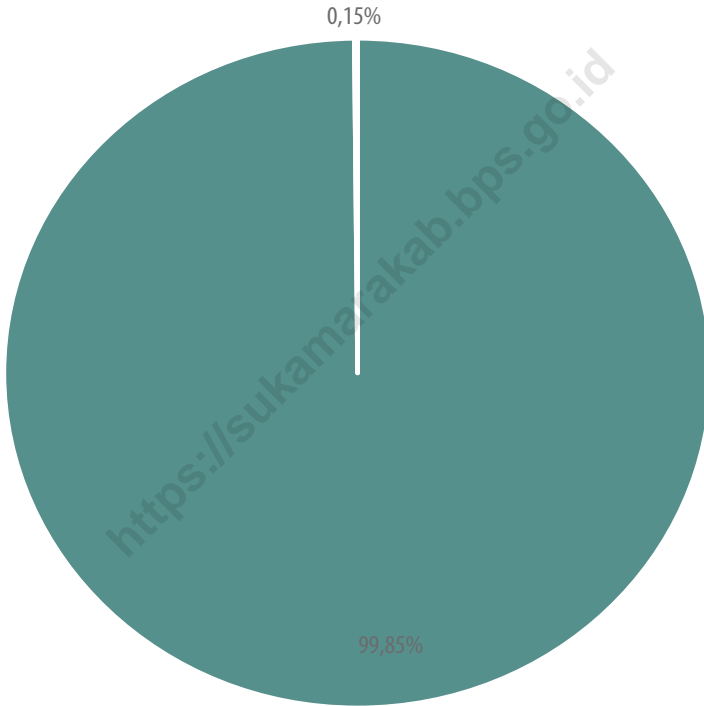
DESCRIPTION

Based on data from the Office of Cooperatives, SMEs, and Trade in Sukamara Regency, the number of traders in 2021 is 3,901 micro traders. The development of the number of trading facilities in Sukamara Regency has not changed from the previous year. The number of markets in Sukamara Regency in 2021 will reach 11 places, consisting of 2 (two) public markets and 9 (nine) village markets.

NIB is an identity that must be owned by business actors. The existence of an NIB allows business licensing to be easier and safer. In 2022, there will be 672 business actors obtaining Business Identification Number in the Regency, of which 1 (one) will be micro small enterprises.

Gambar
Figures 11.1.

**Persentase Pelaku Usaha yang Mendapatkan Izin
Menurut Skala Usaha di Kabupaten Sukamara, 2022**
*Percentage of Business Actor who Obtained Permit by
Business Scale in Sukamara Regency, 2022*

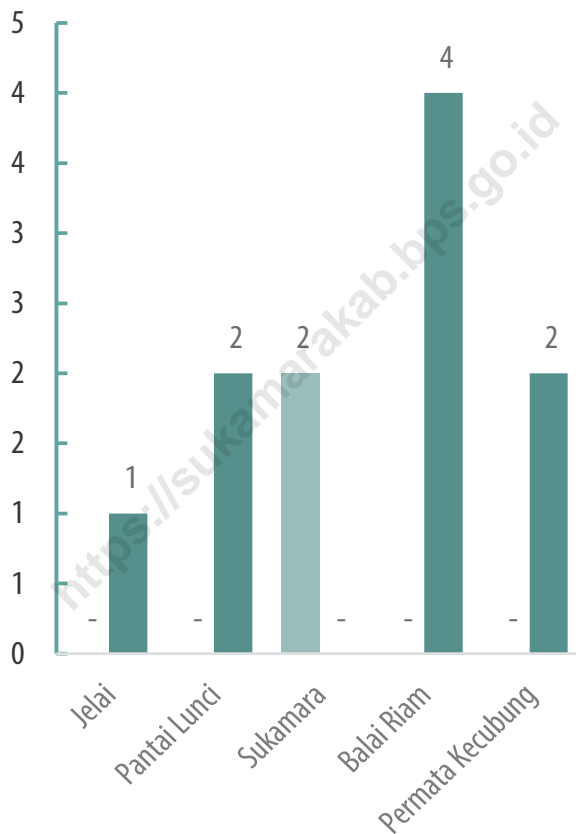


Catatan/Note: ...

Sumber/Source: Dinas Penanaman Modal dan Pelayanan Terpadu Satu Pintu Kabupaten Sukamara/Office of Investment and Integrated Service of Sukamara Regency

Gambar
Figures 11.2.

Jumlah Sarana Perdagangan Menurut Kecamatan di Kabupaten Sukamara, 2021
The Number of Trading Infrastructure by Subdistrict in Sukamara Regency, 2021



Catatan/Note: ...

Sumber/Source: Dinas Koperasi, Usaha Kecil dan Menengah, dan Perdagangan Kabupaten Sukamara/ Regional Office of Cooperation, Middle and Small Business and Trade Sukamara Regency

Tabel 11.1. Jumlah Sarana Perdagangan Menurut Jenisnya di Kabupaten Sukamara, 2018-2021
Number of Trading Facilities by Type of Facility in Sukamara Regency, 2018-2021

Jenis Sarana Perdagangan Type of Trading Facilities	2018	2019	2020	2021
(1)	(2)	(3)	(4)	(5)
Pasar/Market	11	11	11	11
Toko/Store
Kios/Stall
Warung/Shop
Jumlah/Total	11	11	11	11

Catatan/Note: Data 2022 belum tersedia/The 2022 data is not available yet

Sumber/Source: Dinas Koperasi, Usaha Kecil dan Menengah, dan Perdagangan Kabupaten Sukamara/ Regional Office of Cooperation, Middle and Small Business and Trade Sukamara Regency

Tabel 11.2. Jumlah Sarana Perdagangan Menurut Kecamatan di Kabupaten Sukamara, 2021
The Number of Trading Infrastructure by Subdistrict in Sukamara Regency, 2021

Kecamatan Subdistrict	Pasar Umum General Market	Pasar Desa Village Market	Minimarket
(1)	(2)	(3)	(4)
Jelai	-	1	-
Pantai Lunci	-	2	-
Sukamara	2	-	10
Balai Riam	-	4	-
Permata Kecubung	-	2	1
Sukamara	2	9	11

Lanjutan Tabel/*Continued Table* 11.2

Kecamatan Subdistrict	Toko Store	Kios Stall	Warung Shop
(1)	(5)	(6)	(7)
Jelai	101	17	79
Pantai Lunci	86	2	47
Sukamara	151	-	84
Balai Riam	60	25	24
Permata Kecubung	49	4	61
Sukamara	346	31	399

Catatan/*Note*: Data 2022 belum tersedia/*The 2022 data is not available yet*

Sumber/*Source*: Dinas Koperasi, Usaha Kecil dan Menengah, dan Perdagangan Kabupaten Sukamara/*Regional Office of Cooperation, Middle and Small Business and Trade Sukamara Regency*

Tabel 11.3. **Jumlah Pedagang Menurut Jenis Pedagang di Kabupaten Sukamara, 2017-2021**
Number of Trader by Type of Trader in Sukamara Regency, 2017-2021

Tahun Year	Pedagang Besar Wholesaler	Pedagang Menengah Middle Traders	Pedagang Kecil Small Traders	Pedagang Mikro Micro Traders	Jumlah Total
(1)	(2)	(3)	(4)	(5)	(6)
2017	-	-
2018	-	-
2019	-	-	173	2 117	2 290
2020	-	-	173	3 933	4 106
2021	-	-	...	3 901	3 901

Catatan/Note: Data 2022 belum tersedia/The 2022 data is not available yet

Sumber/Source: Dinas Koperasi, Usaha Kecil dan Menengah, dan Perdagangan Kabupaten Sukamara/ Regional Office of Cooperation, Middle and Small Business and Trade Sukamara Regency

Tabel 11.4. Jumlah Pedagang Menurut Jenis Pedagang dan Kecamatan di Kabupaten Sukamara, 2021
Number of Trader by Type and Subdistrict in Sukamara Regency, 2021

Kecamatan Subdistrict	Pedagang Besar Wholesaler	Pedagang Menengah Middle Traders	Pedagang Kecil Small Traders	Pedagang Mikro Micro Traders	Jumlah Total
(1)	(2)	(3)	(4)	(5)	(6)
Jelai	-	-	...	728	728
Pantai Lunci	-	-	...	462	462
Sukamara	-	-	...	2 193	2 193
Balai Riam	-	-	...	297	297
Permata Kecubung	-	-	...	221	221
Sukamara	-	-	...	3 901	3 901

Catatan/Note: Data 2022 belum tersedia/The 2022 data is not available yet

Sumber/Source: Dinas Koperasi, Usaha Kecil dan Menengah, dan Perdagangan Kabupaten Sukamara/ Regional Office of Cooperation, Middle and Small Business and Trade Sukamara Regency

Tabel 11.5. Jumlah Pelaku Usaha yang Mendapatkan Nomor Induk Berusaha (NIB) di Kabupaten Sukamara, 2022
Number of Business Actors Obtaining Permits in Sukamara Regency, 2022

Jenis Pedagang <i>Type of Traders</i>	Nomor Induk Berusaha (NIB) <i>Single Business Number</i>
(1)	(2)
<i>Skala Usaha/Business Scale</i>	
UMKM	671
Non UMKM	1
Jumlah/Total	672

Catatan/Note: ...

Sumber/Source: Dinas Penanaman Modal dan Pelayanan Terpadu Satu Pintu Kabupaten Sukamara/*Office of Investment and Integrated Service of Sukamara Regency*

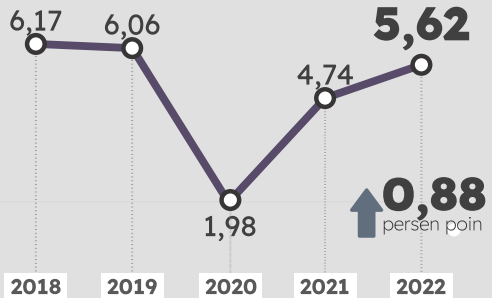
Produk
Domestik
Regional
Bruto
Kabupaten
Sukamara
2022^{xx}

Menurut Lapangan Usaha



Laju Pertumbuhan PDRB
Kabupaten Sukamara,
2018-2022

GRDP Growth Rate of Sukamara Regency



Ekonomi Kabupaten
Sukamara tahun 2022
kembali tumbuh
setelah mengalami
kontraksi pada 2020.

The economy of Sukamara Regency grew again in 2022 after experiencing a contraction in 2020


56,15%

PDRB Kabupaten Sukamara dihasilkan oleh Kategori Pertanian, Kehutanan, dan Perikanan serta Industri Pengolahan

56,15 percent GRDP Sukamara Regency GRDP generated by the Agriculture, Forestry and Fisheries and Processing Industry Categories

81 681,32

PDRB Per Kapita



Sumber/Source

^{xx}Angka Sangat Sementara
very provisional numbers

PENJELASAN TEKNIS

1. Penghitungan statistik neraca regional yang digunakan di sini mengikuti buku petunjuk yang diterbitkan oleh Perserikatan Bangsa Bangsa yang dikenal sebagai "Sistem Neraca Nasional". Namun, penerapan statistik neraca regional tersebut telah disesuaikan dengan kondisi sosial ekonomi Sukamara.
2. Produk Domestik Regional Bruto (PDRB) pada tingkat regional (Kabupaten) menggambarkan kemampuan suatu wilayah untuk menciptakan output (nilai tambah) pada suatu waktu tertentu. Untuk menyusun PDRB digunakan 2 pendekatan yaitu Lapangan Usaha dan Pengeluaran. PDRB dari sisi lapangan usaha merupakan penjumlahan seluruh komponen nilai tambah bruto yang mampu diciptakan oleh sektor-sektor ekonomi atas berbagai aktivitas produksinya. Sedangkan dari sisi penggunaan menjelaskan tentang penggunaan dari nilai tambah tersebut.
3. PDRB menurut lapangan usaha mengalami perubahan klasifikasi dari 9 lapangan usaha menjadi 17 lapangan usaha. PDRB menurut lapangan usaha dirinci menurut total nilai tambah dari seluruh sektor ekonomi yang mencakup lapangan usaha Pertanian, Kehutanan, dan Perikanan;

TECHNICAL NOTES

1. *Calculation of regional accounts statistics which is used here follows the user guide published by the United Nations known as the "System of National Accounts", However, the application of regional account statistics has been adjusted to the socio-economic conditions of Sukamara.*
2. *The basic measure of the value added arising from economic is known as Gross Regional Domestic Product (GRDP) at the regional level (Regency), To compile these statistics, two approaches have been used, i.e., "production approach" and " expenditure approach", The first approach is to measure value added produced by various kinds of economic activities, while the second approach is to measure final uses o the country's output, In other words, GRDP is the sum fo total value added produced by all economic industries (activities) and the way of using it.*
3. *GRDP by industry classification changes from 9 sectors to 17 industries, GRDP by industry classified by types of economic activities such as Agriculture, Forestry and Fishing; Mining and Quarrying; Manufacturing; Electricity and Gas; Water Supply, Sewerage, Waste Management,*

- Pertambangan dan Penggalian; Industri Pengolahan; Pengadaan Listrik dan Gas; Pengadaan Air, Pengelolaan Sampah, Limbah, dan Daur Ulang; Kostruksi; Perdagangan Besar dan Eceran, Reparasi Mobil dan Sepeda Motor; Transportasi dan Pergudangan; Penyediaan Akomodasi dan Makan Minum; Informasi dan Komunikasi; Jasa Keuangan dan Asuransi; Real Estat; Jasa Perusahaan; Administrasi Pemerintahan, Pertahanan dan Jaminan Sosial Wajib; Jasa Pendidikan; Jasa Kesehatan dan Kegiatan Sosial; dan Jasa Lainnya.
4. PDRB menurut pengeluaran mengalami perubahan klasifikasi dimana pengeluaran konsumsi Lembaga Non Profit yang Melayani Rumah Tangga (LNPR) yang sebelumnya termasuk bagian dari pengeluaran konsumsi rumah tangga menjadi komponen terpisah. Sehingga klasifikasi PDRB menurut pengeluaran dirinci menjadi 7 komponen yaitu komponen Pengeluaran Konsumsi Rumah Tangga, Pengeluaran Konsumsi LPNRT, Pengeluaran Konsumsi Pemerintah, Pembentukan Modal Tetap Bruto, Perubahan Inventori, Ekspor dan Impor.
5. Pengeluaran konsumsi rumah tangga mencakup berbagai pengeluaran konsumsi akhir rumah tangga atas barang dan jasa untuk memenuhi kebutuhan
- and Remediation Activities; Construction; Wholesale and Retail Trade, Repair of Motor Vehicles and Motorcycles; Transportation and Storage; Accommodation and Food Service Activities; Information and Communication; Financial and Insurance Activities; Real Estate Activities; Business Activities; Public Administration; Defense and Compulsory Social Security; Education; Human Health and Social Work Activities; and Other Service Activities,*
4. *GRDP by expenditure classification changes where consumption expenditure Non-profit Institutions Serving Households (NPISH) previously included as part of household consumption expenditure is taken out into separate component, So that, GRDP by type of expenditure is classified into: household consumption expenditure, NPISH consumption expenditure, government consumption expenditure, gross fixed capital formation, changes in inventories, export and imports,*
5. *Household consumption expenditure consist of expenditure incurred by households, which are used for both individual or collective needs, Household consumption are*

individu ataupun kelompok secara langsung. Pengeluaran rumah tangga disini mencakup makanan dan minuman selain restoran; pakaian, alas kaki, dan jasa perawatannya; perumahan dan perlengkapan rumah tangga; kesehatan dan pendidikan; transportasi dan komunikasi; restoran dan hotel serta lainnya.

6. Sektor Lembaga Non-Profit yang Melayani Rumah Tangga (LNPR) muncul sebagai sektor tersendiri dalam suatu perekonomian wilayah. Sektor ini berperan dalam menyediakan barang dan jasa bagi anggotanya maupun bagi rumah tangga secara gratis atau pada tingkat harga yang tidak berarti secara ekonomi. Harga yang tak berarti secara ekonomi artinya harga tersebut biasanya dibawah harga pasar (tidak mengikuti harga pasar yang berlaku).
7. Pengeluaran Pemerintah mencakup pembelian barang dan jasa yang bersifat rutin, pembayaran upah dan gaji pegawai, transfer sosial dalam bentuk barang, perkiraan penyusutan barang modal, dan nilai output dari Bank Indonesia, dikurangi dengan nilai penjualan barang dan jasa yang dihasilkan unit produksi yang tak dapat dipisahkan dari aktivitas pemerintahan.
8. Pembentukan Modal Tetap Bruto mencakup penambahan dan

classified into food and beverages other than restaurants; clothing, footwear, and related maintenance services; housing and households equipment; health and education; transport and communication; restaurants and hotels; and others,

6. *Sector Non-profit Institutions Serving Households (NPISH) appears as a separate sector in the economy region, This sector role in providing goods and services to its members as well as to households free or at prices that are not economically significant, Price economically insignificant meaning prices are usually below the market price (does not follow the prevailing market price),*
7. *Government Consumption Expenditure include the purchase of goods and services that are routine, payment of wages and salaries, social transfers in kind, the estimated depreciation of capital goods, and the output value of Bank Indonesia, reduced by the value of sales of goods and services produced production unit that is not can be separated from the activities of government,*
8. *Gross Fixed Capital Formation includes the addition and*

pengurangan aset tetap pada suatu unit produksi, dalam kurun waktu tertentu. Penambahan barang modal mencakup pengadaan, pembuatan, pembelian, sewa beli barang modal baru dari dalam negeri serta barang modal baru dan bekas dari luar negeri (termasuk perbaikan besar, transfer atau barter barang modal), dan pertumbuhan aset sumberdaya hayati yang dibudidaya. Sedangkan pengurangan barang modal mencakup penjualan, transfer atau barter, dan sewa beli barang modal bekas pada pihak lain. Kehilangan yang disebabkan oleh bencana alam tidak dicatat sebagai pengurangan.

9. Ekspor barang dan jasa merupakan transaksi perdagangan barang dan jasa dari penduduk (residen) ke bukan penduduk (non-residen). Impor barang dan jasa adalah transaksi perdagangan dari bukan penduduk ke penduduk. Ekspor atau impor barang terjadi pada saat terjadi perubahan hak kepemilikan barang antara penduduk dengan bukan penduduk (dengan atau tanpa perpindahan fisik barang tersebut).
10. Produk Domestik Regional Bruto maupun agregat turunannya disajikan dalam 2 (dua) versi penilaian, yaitu atas dasar "harga berlaku" dan atas dasar "harga konstan". Disebut sebagai harga

subtraction of fixed assets on a unit of production, within a certain time, Addition of capital goods include the procurement, manufacture, purchase, financial leasing of new capital goods from domestic as well as new and used capital goods from abroad (including major repairs, transfer or barter capital goods), and growth asset cultivated biological resources, While the reduction in capital goods include the sale, transfer or barter, financial leasing of used capital goods to other parties, Exceptions loss caused by natural disasters is not recorded as a reduction,

9. *Exports of goods and services are the trade transaction of goods and services from the population (resident) to non residents, Imports of goods and services are trade transactions from non-residents to residents, Export or import of goods occurs when there is a change of property rights among the population with non-resident (with or without physical movement of goods),*
10. *Gross Regional Domestic Product as well as its derivatives are presented in aggregate 2 (two) versions of the assessment, namely on the basis of "current price" and on the basis of "constant prices", Known*

berlaku karena seluruh agregat dinilai dengan menggunakan harga pada tahun berjalan, sedangkan harga konstan penilaiannya didasarkan kepada harga satu tahun dasar tertentu. Dalam publikasi di sini digunakan harga tahun 2010 sebagai dasar penilaian.

11. Laju pertumbuhan Produk Domestik Regional Bruto diperoleh dari perhitungan PDRB atas dasar harga konstan. Diperoleh dengan cara mengurangi nilai PDRB pada tahun ke n terhadap nilai pada tahun ke n-1 (tahun sebelumnya), dibagi dengan nilai pada tahun ke n-1, kemudian dikalikan dengan 100 persen. Laju pertumbuhan menunjukkan perkembangan agregat pendapatan dari satu waktu tertentu terhadap waktu sebelumnya.
 12. Pembentukan Modal Tetap Bruto mencakup pengadaan, pembuatan dan pembelian barang modal. Barang modal dimaksud adalah barang-barang yang digunakan untuk proses produksi, tahan lama atau yang mempunyai umur pemakaian lebih dari satu tahun seperti bangunan, mesin-mesin dan alat angkutan. Termasuk pula di sini perbaikan besar (berat) yang sifatnya memperpanjang umur atau mengubah bentuk atau kapasitas barang modal tersebut. Pengeluaran barang modal untuk
- as the current prices because the entire aggregate valued by using the price in the current year, while the constant price valuation is based on the price of a particular base year, In this publication, used 2010 as the base year,*
11. *The growth rate of Gross Regional Domestic Product obtained from the calculation of GRDP at constant prices, Obtained by subtracting the value of GRDP in year n to the value in year n-1 (previous year), divided by the value in year n-1, and then multiplied by 100 percent, The growth rate shows the development of income aggregate of a particular time to the previous time,*
 12. *Gross Fixed Capital Formation includes the procurement, manufacture and purchase of capital goods, Capital goods are goods which is used for the production process, or that have adurable life of more than one year such as buildings, machinery and transportation equipment, Included here is also a huge improvement (heavy) that the nature is to extend or alter the form or capacity of the capital goods, Capital expenditures for military purposes are not covered here but are classified as government*

keperluan militer tidak dicakup di sini tetapi digolongkan sebagai konsumsi pemerintah.

13. Ekspor barang dan jasa merupakan transaksi perdagangan barang dan jasa dari penduduk (residen) ke bukan penduduk (non-residen). Impor barang dan jasa adalah transaksi perdagangan dari bukan penduduk ke penduduk. Ekspor atau impor barang terjadi pada saat terjadi perubahan hak kepemilikan barang antara penduduk dengan bukan penduduk (dengan atau tanpa perpindahan fisik barang tersebut).
 14. Produk Domestik Regional Bruto maupun agregat turunannya disajikan dalam 2 (dua) versi penilaian, yaitu atas dasar "harga berlaku" dan atas dasar "harga konstan". Disebut sebagai harga berlaku karena seluruh agregat dinilai dengan menggunakan harga pada tahun berjalan, sedangkan harga konstan penilaiannya didasarkan kepada harga satu tahun dasar tertentu. Dalam publikasi di sini digunakan harga tahun 2000 sebagai dasar penilaian.
 15. Laju pertumbuhan Produk Domestik Regional Bruto diperoleh dari perhitungan PDRB atas dasar harga konstan. Diperoleh dengan cara mengurangi nilai PDRB pada tahun ke n terhadap nilai pada tahun ke n-1 (tahun sebelumnya),
- consumption,*
13. *Exports of goods and services are the trade transaction of goods and services from the population (resident) to non residents, Imports of goods and services are trade transactions from non-residents to residents, Export or import of goods occurs when there is a change of property rights among the population with non-resident (with or without physical movement of goods),*
 14. *Gross Regional Domestic Product as well as its derivatives are presented in aggregate 2 (two) versions of the assessment, namely on the basis of "current price" and on the basis of "constant prices", Known as the current prices because the entire aggregate valued by using the price in the current year, while the constant price valuation is based on the price of a particular base year, In this publication, used 2000 as the base year,*
 15. *The growth rate of Gross Regional Domestic Product obtained from the calculation of GRDP at constant prices, Obtained by subtracting the value of GRDP in year n to the value in year n-1 (previous year), divided by the value in year n-1, and then multiplied by 100 percent, The*

dibagi dengan nilai pada tahun ke $n-1$, kemudian dikalikan dengan 100 persen. Laju pertumbuhan menunjukkan perkembangan agregat pendapatan dari satu waktu tertentu terhadap waktu sebelumnya.

16. PDRB per kapita adalah pendapatan regional atau Produk Domestik Regional Bruto (PDRB) dibagi dengan jumlah penduduk pertengahan tahun.

growth rate shows the development of income aggregate of a particular time to the previous time,

16. *GRDP per capita is the regional income or Gross Regional Domestic Product (GRDP) divided by the number of mid-year population*

<https://sukamarakab.bps.go.id>

ULASAN

Perhitungan Produk Domestik Regional Bruto (PDRB) Kabupaten Sukamara 2020 masih menggunakan angka tahun 2010 sebagai tahun dasar. Pada tahun 2022, PDRB Atas Dasar Harga Berlaku Kabupaten Sukamara yaitu 5.459,9 miliar rupiah. Penyumbang terbesar PDRB Kabupaten Sukamara, yaitu sektor Pertanian, Kehutanan, dan Perikanan sebesar 34,25 persen, diikuti oleh sektor Industri Pengolahan dan sektor Perdagangan Besar dan Eceran; Reparasi Mobil dan Sepeda Motor.

Sementara angka PDRB Kabupaten Sukamara atas dasar harga konstan (ADHK) 2010, selama kurun waktu 4 (empat) tahun terakhir adalah masing-masing 2.849,2 miliar rupiah (2019), 2.905,5 miliar rupiah (2020), 3.043,1 miliar rupiah (2021), dan 3.214,2 miliar rupiah (2022).

Bila PDRB suatu daerah dibagi dengan jumlah penduduk yang tinggal di daerah itu, maka akan dihasilkan suatu PDRB per kapita. PDRB per kapita atas dasar harga berlaku menunjukkan nilai PDRB per kepala atau per satu orang penduduk. Pada tahun 2022, PDRB per kapita secara riil Kabupaten Sukamara mencapai 81,7 juta rupiah. Angka ini diperoleh menggunakan data Hasil Proyeksi Penduduk Interim 2020–2023 (Pertengahan tahun/Juni).

Agregat makro lain yang dapat diturunkan dari data PDRB adalah pertumbuhan riil PDRB atau lebih dikenal dengan pertumbuhan

DESCRIPTION

In 2020, The calculation of Sukamara Regency's Gross Regional Domestic Products still used the figures in the 2010 value as a base year. In 2022, GRDP of Sukamara Regency at Current Market Price was about 5,459.9 billion rupiahs. Agricultural, horticultural, and fishery sectors contributed to approximately 34.25 percent of Sukamara Regency's GRDP. The second-biggest contributor to Sukamara Regency's GRDP in 2020 was the Manufacturing sector and Wholesale and Retail Trade, then Repair of Motor Vehicle and Motorcycle sector.

While, GDRP of Sukamara Regency by 2010 constant price over the past 4 (four) years was 2,849.2 billion rupiahs (2019), 2,905.6 billion rupiahs (2020), and 3,403.3 billion rupiahs (2021).

If the GRDP of a region divided by the number of people living in that area, it will produce a regional GDP per capita. The GRDP per capita at current prices shows the value of GDP per head or each resident. In 2022, the GDP per capita in Sukamara Regency reached 81.7 million rupiahs. This figure is obtained using Regency/Municipality Population Projection data based on the The result of Interim Population Projection 2020–2023 (mid year/June).

Another macro aggregate derived from GRDP data are the real growth of GRDP or better known as economic growth, which describes the

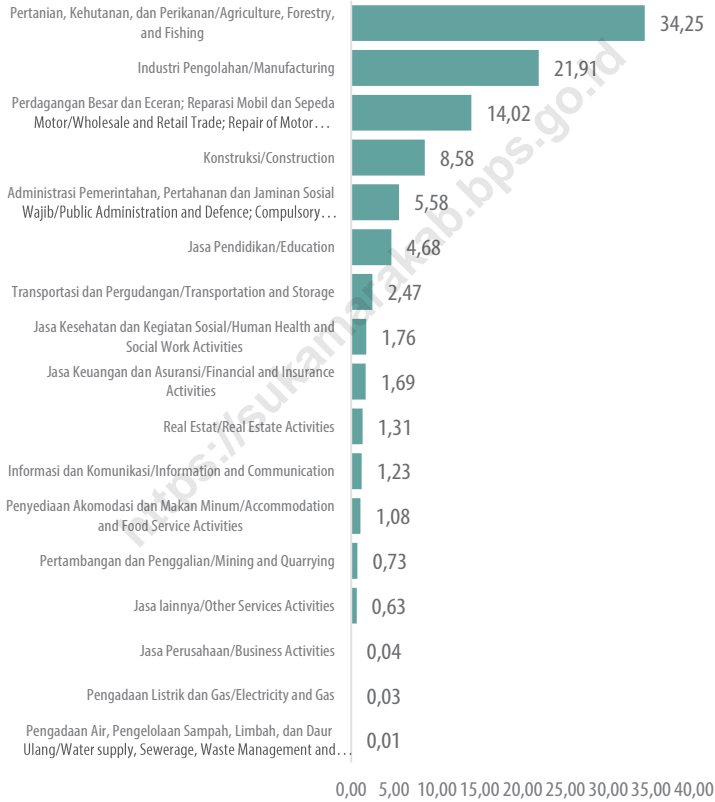
ekonomi, yang menggambarkan kinerja pembangunan di bidang ekonomi. Pertumbuhan ekonomi Kabupaten Sukamara tahun 2019-2022 sebesar 6,06 persen (2019), 1,98 persen (2020), 4,74 persen (2021), dan 5,62 persen (2022). Pertumbuhan ekonomi pada tahun 2022 terutama didukung oleh pertumbuhan pada kategori konstruksi sebesar 6,37 persen.

performance of economic development. The economic growth of the Sukamara Regency in 2019-2022 was 6.06 percent (2019), 1.98 percent (2020), 4.74 percent (2021), and 5.62 percent (2022). The economic growth in 2022 was mainly supported by growth in the Construction Sector by 6.37 percent.

<https://sukamarakab.bps.go.id>

Gambar 12.1
Figures

Distribusi Persentase Produk Domestik Regional Bruto Atas Dasar Harga Berlaku Menurut Lapangan Usaha di Kabupaten Sukamara, 2022
Percentage Distribution of Gross Regional Domestic Product at Current Market Prices by Industry in Sukamara Regency, 2022

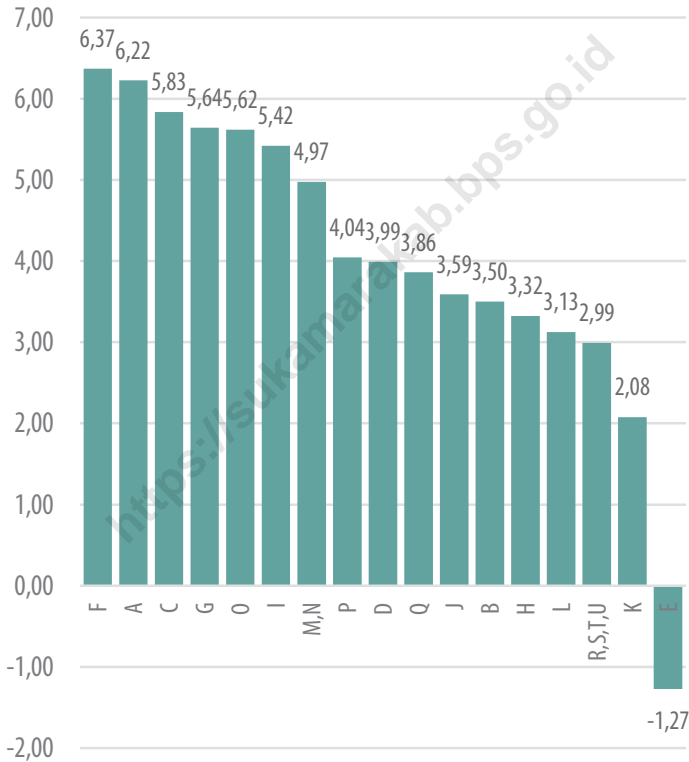


Catatan/Note: Perbedaan antara jumlah PDRB 34 Provinsi dan PDB Indonesia antara lain disebabkan oleh diskrepansi statistik/*The difference between the total of GRDP of 34 Provinces and the GDP of Indonesia due to the statistical discrepancies*

Sumber/Source: BPS, berbagai sumber, survei, dan sumber lain/*BPS-Statistics Indonesia, various census, survey, and other sources*

Gambar 12.2
Figures

Laju Pertumbuhan Produk Domestik Regional Bruto Atas Dasar Harga Konstan 2010 Menurut Lapangan Usaha di Kabupaten Sukamara (persen), 2022
Growth Rate of Gross Regional Domestic Product at 2010 Constant Market Prices by Industry in Sukamara Regency (percent), 2022



Catatan/Note: Perbedaan antara jumlah PDRB 34 Provinsi dan PDB Indonesia antara lain disebabkan oleh diskrepansi statistik/The difference between the total of GRDP of 34 Provinces and the GDP of Indonesia due to the statistical discrepancies

Sumber/Source: BPS, berbagai sumber, survei, dan sumber lain/BPS-Statistics Indonesia, various census, survey, and other sources

Tabel
Table 12.1.

Produk Domestik Regional Bruto Atas Dasar Harga Berlaku Menurut Lapangan Usaha di Kabupaten Sukamara (miliar rupiah), 2018-2022
Gross Regional Domestic Product at Current Market Prices by Industry in Sukamara Regency (billion rupiahs), 2018-2022

Lapangan Usaha/Industry	2018	2019	2020	2021 ^{a)}	2022 ^{bx)}
(1)	(2)	(3)	(4)	(5)	(6)
A Pertanian, Kehutanan, dan Perikanan/ <i>Agriculture, Forestry, and Fishing</i>	1 189,1	1 275,2	1 414,1	1 674,8	1 870,1
B Pertambangan dan Penggalian/ <i>Mining and Quarrying</i>	35,2	37,9	36,7	38,0	40,0
C Industri Pengolahan/ <i>Manufacturing</i>	867,1	913,7	964,5	1 082,2	1 196,2
D Pengadaan Listrik dan Gas/ <i>Electricity and Gas</i>	1,3	1,4	1,6	1,7	1,8
E Pengadaan Air, Pengelolaan Sampah, Limbah, dan Daur Ulang/ <i>Water supply, Sewerage, Waste Management and Remediation Activities</i>	0,6	0,7	0,7	0,7	0,7
F Konstruksi/ <i>Construction</i>	367,8	404,7	384,5	423,2	468,6
G Perdagangan Besar dan Eceran; Reparasi Mobil dan Sepeda Motor/ <i>Wholesale and Retail Trade; Repair of Motor Vehicles and Motorcycles</i>	556,4	611,7	627,4	693,2	765,5
H Transportasi dan Pergudangan/ <i>Transportation and Storage</i>	101,5	113,1	118,0	124,9	134,7
I Penyediaan Akomodasi dan Makan Minum/ <i>Accommodation and Food Service Activities</i>	46,9	52,1	51,6	53,7	59,2
J Informasi dan Komunikasi/ <i>Information and Communication</i>	48,1	52,7	56,9	61,7	66,9
K Jasa Keuangan dan Asuransi/ <i>Financial and Insurance Activities</i>	71,9	76,2	81,4	86,6	92,1

Lanjutan Tabel/*Continued Table 12.1*

Lapangan Usaha/ <i>Industry</i>		2018	2019	2020	2021 ^(*)	2022 ^(**)
(1)		(2)	(3)	(4)	(5)	(6)
L	Real Estat/ <i>Real Estate Activities</i>	58,7	63,1	64,9	67,3	71,7
M,N	Jasa Perusahaan/ <i>Business Activities</i>	1,6	1,7	1,7	1,7	1,9
O	Administrasi Pemerintahan, Pertahanan dan Jaminan Sosial Wajib/ <i>Public Administration and Defence; Compulsory Social Security</i>	245,3	272,4	284,2	279,2	304,8
P	Jasa Pendidikan/ <i>Education</i>	186,0	207,5	219,2	233,8	255,5
Q	Jasa Kesehatan dan Kegiatan Sosial/ <i>Human Health and Social Work Activities</i>	72,0	79,6	83,4	89,1	95,9
R,S,T,U	Jasa lainnya/ <i>Other Services Activities</i>	26,7	29,6	30,7	32,0	34,3
Produk Domestik Regional Bruto Gross Regional Domestic Product		3 876,2	4 193,5	4 421,5	4 943,7	5 460,0

Catatan/*Note*: Perbedaan antara jumlah PDRB 34 Provinsi dan PDB Indonesia antara lain disebabkan oleh diskrepansi statistik/*The difference between the total of GRDP of 34 Provinces and the GDP of Indonesia due to the statistical discrepancies*

Sumber/*Source*: BPS, berbagai sumber, survei, dan sumber lain/*BPS-Statistics Indonesia, various census, survey, and other sources*

Tabel
Table 12.2.

Produk Domestik Regional Bruto Atas Dasar Harga Konstan 2010 Menurut Lapangan Usaha di Kabupaten Sukamara (miliar rupiah), 2018-2022
Gross Regional Domestic Product at 2010 Constant Market Prices by Industry in Sukamara Regency (billion rupiahs), 2018-2022

Lapangan Usaha/Industry	2018	2019	2020	2021^{a)}	2022^{m)}
(1)	(2)	(3)	(4)	(5)	(6)
A Pertanian, Kehutanan, dan Perikanan/ <i>Agriculture, Forestry, and Fishing</i>	876,7	933,3	968,5	1 023,4	1 087,1
B Pertambangan dan Penggalian/ <i>Mining and Quarrying</i>	24,8	26,0	25,0	25,5	26,3
C Industri Pengolahan/ <i>Manufacturing</i>	643,5	681,8	695,0	733,6	776,4
D Pengadaan Listrik dan Gas/ <i>Electricity and Gas</i>	1,0	1,0	1,1	1,2	1,2
E Pengadaan Air, Pengelolaan Sampah, Limbah, dan Daur Ulang/ <i>Water supply, Sewerage, Waste Management and Remediation Activities</i>	0,4	0,4	0,4	0,4	0,4
F Konstruksi/ <i>Construction</i>	245,3	259,9	241,3	254,3	270,5
G Perdagangan Besar dan Eceran; Reparasi Mobil dan Sepeda Motor/ <i>Wholesale and Retail Trade; Repair of Motor Vehicles and Motorcycles</i>	332,5	350,7	359,2	376,1	397,3
H Transportasi dan Pergudangan/ <i>Transportation and Storage</i>	62,6	67,0	68,8	71,1	73,5
I Penyediaan Akomodasi dan Makan Minum/ <i>Accommodation and Food Service Activities</i>	29,0	30,7	30,1	31,1	32,7
J Informasi dan Komunikasi/ <i>Information and Communication</i>	36,7	38,9	41,2	43,3	44,8
K Jasa Keuangan dan Asuransi/ <i>Financial and Insurance Activities</i>	49,3	51,3	54,0	56,7	57,9

Lanjutan Tabel/*Continued Table 12.2*

Lapangan Usaha/ <i>Industry</i>		2018	2019	2020	2021 ^{a)}	2022 ^{bx)}
(1)		(2)	(3)	(4)	(5)	(6)
L	Real Estat/ <i>Real Estate Activities</i>	36,5	38,1	38,6	39,7	40,9
M,N	Jasa Perusahaan/ <i>Business Activities</i>	1,1	1,1	1,1	1,1	1,2
O	Administrasi Pemerintahan, Pertahanan dan Jaminan Sosial Wajib/ <i>Public Administration and Defence; Compulsory Social Security</i>	168,6	180,3	187,0	180,8	191,0
P	Jasa Pendidikan/ <i>Education</i>	113,9	120,9	124,9	132,2	137,6
Q	Jasa Kesehatan dan Kegiatan Sosial/ <i>Human Health and Social Work Activities</i>	46,9	49,2	50,4	53,2	55,3
R,S,T,U	Jasa lainnya/ <i>Other Services Activities</i>	17,6	18,6	19,0	19,4	20,0
Produk Domestik Regional Bruto Gross Regional Domestic Product		2 686,3	2 849,2	2 905,5	3 043,1	3 214,2

Catatan/*Note*: Perbedaan antara jumlah PDRB 34 Provinsi dan PDB Indonesia antara lain disebabkan oleh diskrepansi statistik/*The difference between the total of GRDP of 34 Provinces and the GDP of Indonesia due to the statistical discrepancies*

Sumber/*Source*: BPS, berbagai sumber, survei, dan sumber lain/*BPS-Statistics Indonesia, various census, survey, and other sources*

Tabel
Table 12.3.

Distribusi Persentase Produk Domestik Regional Bruto Atas Dasar Harga Berlaku Menurut Lapangan Usaha di Kabupaten Sukamara, 2018-2022
Percentage Distribution of Gross Regional Domestic Product at Current Market Prices by Industry in Sukamara Regency, 2018-2022

Lapangan Usaha/Industry	2018	2019	2020	2021^{a)}	2022²⁰²²
(1)	(2)	(3)	(4)	(5)	(6)
A Pertanian, Kehutanan, dan Perikanan/ <i>Agriculture, Forestry, and Fishing</i>	30,68	30,41	31,98	33,88	34,25
B Pertambangan dan Penggalian/ <i>Mining and Quarrying</i>	0,91	0,90	0,83	0,77	0,73
C Industri Pengolahan/ <i>Manufacturing</i>	22,37	21,79	21,81	21,89	21,91
D Pengadaan Listrik dan Gas/ <i>Electricity and Gas</i>	0,03	0,03	0,04	0,03	0,03
E Pengadaan Air, Pengelolaan Sampah, Limbah, dan Daur Ulang/ <i>Water supply, Sewerage, Waste Management and Remediation Activities</i>	0,01	0,02	0,01	0,01	0,01
F Konstruksi/ <i>Construction</i>	9,49	9,65	8,70	8,56	8,58
G Perdagangan Besar dan Eceran; Reparasi Mobil dan Sepeda Motor/ <i>Wholesale and Retail Trade; Repair of Motor Vehicles and Motorcycles</i>	14,36	14,59	14,19	14,02	14,02
H Transportasi dan Pergudangan/ <i>Transportation and Storage</i>	2,62	2,70	2,67	2,53	2,47
I Penyediaan Akomodasi dan Makan Minum/ <i>Accommodation and Food Service Activities</i>	1,21	1,24	1,17	1,09	1,08
J Informasi dan Komunikasi/ <i>Information and Communication</i>	1,24	1,26	1,29	1,25	1,23
K Jasa Keuangan dan Asuransi/ <i>Financial and Insurance Activities</i>	1,86	1,82	1,84	1,75	1,69

Lanjutan Tabel/*Continued Table 12.3*

Lapangan Usaha/ <i>Industry</i>		2018	2019	2020	2021 ^{a)}	2022 ^{xx)}
(1)		(2)	(3)	(4)	(5)	(6)
L	Real Estat/ <i>Real Estate Activities</i>	1,51	1,51	1,47	1,36	1,31
M,N	Jasa Perusahaan/ <i>Business Activities</i>	0,04	0,04	0,04	0,04	0,04
O	Administrasi Pemerintahan, Pertahanan dan Jaminan Sosial Wajib/ <i>Public Administration and Defence; Compulsory Social Security</i>	6,33	6,50	6,43	5,65	5,58
P	Jasa Pendidikan/ <i>Education</i>	4,80	4,95	4,96	4,73	4,68
Q	Jasa Kesehatan dan Kegiatan Sosial/ <i>Human Health and Social Work Activities</i>	1,86	1,90	1,89	1,80	1,76
R,S,T,U	Jasa lainnya/ <i>Other Services Activities</i>	0,69	0,70	0,69	0,65	0,63
Produk Domestik Regional Bruto Gross Regional Domestic Product		100,00	100,00	100,00	100,00	100,00

Catatan/*Note*: Perbedaan antara jumlah PDRB 34 Provinsi dan PDB Indonesia antara lain disebabkan oleh diskrepansi statistik/*The difference between the total of GRDP of 34 Provinces and the GDP of Indonesia due to the statistical discrepancies*

Sumber/*Source*: BPS, berbagai sumber, survei, dan sumber lain/*BPS-Statistics Indonesia, various census, survey, and other sources*

Tabel
Table 12.4.

Laju Pertumbuhan Produk Domestik Regional Bruto Atas Dasar Harga Konstan 2010 Menurut Lapangan Usaha di Kabupaten Sukamara (persen), 2018-2022
Growth Rate of Gross Regional Domestic Product at 2010 Constant Market Prices by Industry in Sukamara Regency (percent), 2018-2022

Lapangan Usaha/Industry	2018	2019	2020	2021*)
(1)	(2)	(3)	(4)	(5)
A Pertanian, Kehutanan, dan Perikanan/ <i>Agriculture, Forestry, and Fishing</i>	6,09	6,46	3,77	5,67
B Pertambangan dan Penggalian/ <i>Mining and Quarrying</i>	3,59	4,84	-3,89	1,84
C Industri Pengolahan/ <i>Manufacturing</i>	6,06	5,94	1,94	5,56
D Pengadaan Listrik dan Gas/ <i>Electricity and Gas</i>	11,25	5,24	8,56	5,42
E Pengadaan Air, Pengelolaan Sampah, Limbah, dan Daur Ulang/ <i>Water supply, Sewerage, Waste Management and Remediation Activities</i>	12,15	7,01	-2,45	-0,95
F Konstruksi/ <i>Construction</i>	4,23	5,98	-7,16	5,37
G Perdagangan Besar dan Eceran; Reparasi Mobil dan Sepeda Motor/ <i>Wholesale and Retail Trade; Repair of Motor Vehicles and Motorcycles</i>	8,05	5,45	2,43	4,71
H Transportasi dan Pergudangan/ <i>Transportation and Storage</i>	6,67	6,97	2,69	3,44
I Penyediaan Akomodasi dan Makan Minum/ <i>Accommodation and Food Service Activities</i>	7,23	5,91	-2,21	3,35
J Informasi dan Komunikasi/ <i>Information and Communication</i>	5,76	5,84	6,04	5,03
K Jasa Keuangan dan Asuransi/ <i>Financial and Insurance Activities</i>	4,20	4,13	5,09	5,11

Lanjutan Tabel/*Continued Table 12.4*

Lapangan Usaha/Industry		2018	2019	2020	2021^{a)}
(1)		(2)	(3)	(4)	(5)
L	Real Estat/ <i>Real Estate Activities</i>	6,85	4,28	1,41	2,80
M,N	Jasa Perusahaan/ <i>Business Activities</i>	5,12	5,12	-2,65	2,62
O	Administrasi Pemerintahan, Pertahanan dan Jaminan Sosial Wajib/ <i>Public Administration and Defence; Compulsory Social Security</i>	7,02	6,96	3,71	-3,29
P	Jasa Pendidikan/ <i>Education</i>	6,26	6,15	3,35	5,85
Q	Jasa Kesehatan dan Kegiatan Sosial/ <i>Human Health and Social Work Activities</i>	5,03	5,01	2,41	5,61
R,S,T,U	Jasa lainnya/ <i>Other Services Activities</i>	5,68	5,72	1,98	2,42
Produk Domestik Regional Bruto Gross Regional Domestic Product		6,17	6,06	1,98	4,74

Catatan/Note: Perbedaan antara jumlah PDRB 34 Provinsi dan PDB Indonesia antara lain disebabkan oleh diskrepansi statistik/*The difference between the total of GRDP of 34 Provinces and the GDP of Indonesia due to the statistical discrepancies*

Sumber/Source: BPS, berbagai sumber, survei, dan sumber lain/*BPS-Statistics Indonesia, various census, survey, and other sources*

Tabel
Table 12.5.

Produk Domestik Regional Bruto Atas Dasar Harga Berlaku Menurut Jenis Pengeluaran di Kabupaten Sukamara (miliar rupiah), 2018-2022
Gross Regional Domestic Product at Current Market Prices by Type of Expenditure in Sukamara Regency (billion rupiahs), 2018-2022

Jenis Pengeluaran <i>Type of Expenditure</i>	2018	2019	2020	2021 ^{a)}	2022 ^{a)}
(1)	(2)	(3)	(4)	(5)	(6)
Pengeluaran Konsumsi Rumah Tangga <i>Household Consumption Expenditure</i>	1205,0	1329,2	1395,7	1453,1	1583,6
Pengeluaran Konsumsi LNPRT <i>NPISH Consumption Expenditure</i>	60,1	66,8	71,8	76,1	83,9
Pengeluaran Konsumsi Pemerintah <i>Government Consumption Expenditure</i>	526,5	547,8	551,1	579,6	608,7
Pembentukan Modal Tetap Bruto <i>Gross Fixed Capital Formation</i>	1613,7	1745,6	1779,0	1939,1	2079,7
Perubahan Inventori <i>Changes in Inventories</i>	-1,2	-1,1	-1,2	0,4	0,2
Net Ekspor Barang dan Jasa <i>Net Exports of Goods and Services</i>	472,0	505,3	625,1	895,4	1103,8
Produk Domestik Bruto	3 876,2	4 193,5	4 421,5	4 943,7	5 460,0

Catatan/Note: Perbedaan antara jumlah PDRB 34 Provinsi dan PDB Indonesia antara lain disebabkan oleh diskrepansi statistik/The difference between the total of GRDP of 34 Provinces and the GDP of Indonesia due to the statistical discrepancies

Sumber/Source: BPS, berbagai sumber, survei, dan sumber lain/BPS-Statistics Indonesia, various census, survey, and other sources

Tabel 12.6. **Produk Domestik Regional Bruto Atas Dasar Harga Konstan 2010 Menurut Jenis Pengeluaran di Kabupaten Sukamara (miliar rupiah), 2018-2022**
Gross Regional Domestic Product at 2010 Constant Market Prices by Type of Expenditure in Sukamara Regency (billion rupiahs), 2018-2022

Jenis Pengeluaran <i>Type of Expenditure</i>	2018	2019	2020	2021⁽¹⁾	2022⁽²⁾
(1)	(2)	(3)	(4)	(5)	(6)
Pengeluaran Konsumsi Rumah Tangga <i>Household Consumption Expenditure</i>	796,4	837,6	843,4	857,3	884,4
Pengeluaran Konsumsi LNPR <i>NPISH Consumption Expenditure</i>	41,0	44,3	46,0	46,9	49,8
Pengeluaran Konsumsi Pemerintah <i>Government Consumption Expenditure</i>	346,4	356,6	351,6	351,4	360,4
Pembentukan Modal Tetap Bruto <i>Gross Fixed Capital Formation</i>	1108,7	1158,4	1130,8	1162,3	1186,3
Perubahan Inventori <i>Changes in Inventories</i>	-1,0	-0,9	-0,6	0,1	0,1
Net Ekspor Barang dan Jasa <i>Net Exports of Goods and Services</i>	394,8	453,1	534,2	625,2	733,2
Produk Domestik Bruto	2 686,3	2 849,2	2 905,5	3 043,1	3 214,2

Catatan/Note: Perbedaan antara jumlah PDRB 34 Provinsi dan PDB Indonesia antara lain disebabkan oleh diskrepansi statistik/*The difference between the total of GRDP of 34 Provinces and the GDP of Indonesia due to the statistical discrepancies*

Sumber/Source: BPS, berbagai sumber, survei, dan sumber lain/*BPS-Statistics Indonesia, various census, survey, and other sources*



71,63

Human Development Index of
Kalimantan Tengah Province

INDEKS
PEMBANGUNAN
MANUSIA
Provinsi Kalimantan Tengah

Dimensi Dasar
Penyusun Indeks Pembangunan Manusia, 2022
Basic Dimensions of Human Development Index Composition, 2022

Pendidikan
Education

8,65

RLS

12,75

HLS

Umur Panjang dan
Hidup Sehat
Long Life and Healthy Life

70,04

UHH

Hidup Layak
Decent Life

11 456

Pengeluaran
Per Kapita yang
Disesuaikan*

RLS = Rata-Rata Lama Sekolah/Mean Years of Schooling
HLS = Harapan Lama Sekolah/Expected Years of Schooling
UHH = Umur Harapan Hidup/Life Expectancy Index

Pengeluaran Per Kapita yang Disesuaikan dalam
ribu rupiah/orang/tahun
Adjusted Per Capita Expenditures in thousands of
rupiah/person/year



Tertinggi
The Highest



Terendah
The Lowest

Kabupaten/Kota
dengan Indeks
Pembangunan
Manusia

Regency/Municipal with Human
Development Index

1 Palangka
Raya
81,16



2 Kotawaringin
Barat
73,41



3 Barito
Timur
72,07



1 Seruyan
68,24



2 Murung Raya
68,63



3 Sukamara
68,94



Sumber/Source

PENJELASAN TEKNIS

1. Sumber data yang digunakan dalam bab ini berasal dari Badan Pusat Statistik Provinsi Kalimantan Tengah.
2. Produk Domestik Regional Bruto (PDRB) pada tingkat regional (Kabupaten) menggambarkan kemampuan suatu wilayah untuk menciptakan output (nilai tambah) pada suatu waktu tertentu. Untuk menyusun PDRB digunakan 2 (dua) pendekatan yaitu Lapangan Usaha dan Pengeluaran. PDRB dari sisi lapangan usaha merupakan penjumlahan seluruh komponen nilai tambah bruto yang mampu diciptakan oleh sektor-sektor ekonomi atas berbagai aktivitas produksinya. Sedangkan dari sisi penggunaan menjelaskan tentang penggunaan dari nilai tambah tersebut.
3. Penduduk miskin adalah penduduk yang memiliki rata-rata pengeluaran per kapita per bulan di bawah Garis Kemiskinan.
4. Indeks Pembangunan Manusia (IPM) adalah ukuran ringkas rata-rata capaian/keberhasilan dimensi utama pembangunan manusia yaitu: umur panjang dan hidup sehat, mempunyai pengetahuan, dan memiliki standar hidup yang layak.
5. Indek Kemahalan Konstruksi (IKK) adalah merupakan indeks harga

TECHNICAL NOTES

1. *Source of data used in this chapter comes from the BPS Statistics Kalimantan Tengah Province,*
2. *The basic measure of the value added arising from economic is known as Gross Regional Domestic Product (GRDP) at the regional level (Regencys), To compile these statistics, 2 (two) approaches have been used, i.e, "production approach" and "expenditure approach", The first approach is to measure value added produced by various kinds of economic activities, while the second approach is to measure final uses o the country's output, In other words, GRDP is the sum fo total value added produced by all economic industries (activities) and the way of using it.*
3. *People below Poverty Line is a person whose expenditure per capita per month is below the poverty line is considered to be poor,*
4. *The Human Development Index (HDI) is a summary measure of average in key dimension of human development: a long and healthy life, being knowledgeable, and have decent standard of living,*
5. *Construction Cost Indices is cost index describes the costliness of*

yang menggambarkan tingkat kemahalan konstruksi suatu kabupaten/kota dibandingkan kota acuan, yaitu Kota Makassar.

6. Inflasi adalah kecenderungan naiknya harga barang dan jasa pada umumnya yang berlangsung secara terus menerus.
7. Indeks Harga Konsumen (IHK) merupakan indeks yang menghitung rata-rata perubahan harga dari suatu paket barang dan jasa yang dikonsumsi oleh rumah tangga dalam kurun waktu tertentu.

construction in each regencies/ municipality compared to the reference city, Makassar,

6. *Inflation is a tendency to rise in the price of goods and services in general that takes place continuously,*
7. *Consumer Price Index (CPI) is an index which calculates average price changes of a commodity package consisting of goods and services that people consume in a certain period of time,*

<https://sukamarakab.go.id>

ULASAN

Berdasarkan Hasil Proyeksi Penduduk Interim 2020–2023 (Pertengahan tahun/Juni), jumlah penduduk Provinsi Kalimantan Tengah tahun 2022 sebanyak 2,74 juta jiwa. Sebaran penduduk Kalimantan Tengah masih terkonsentrasi di kabupaten/kota besar seperti Kabupaten Kotawaringin Timur, Kabupaten Kapuas, Kota Palangka Raya, dan Kabupaten Kotawaringin Barat. Penduduk yang tinggal di keempat kabupaten/kota tersebut sebanyak 52,54 persen dari keseluruhan penduduk di Provinsi Kalimantan Tengah. Sebaran penduduk terkecil terdapat di Kabupaten Sukamara sebanyak 66,84 ribu jiwa atau sebesar 2,43 persen dari total penduduk Provinsi Kalimantan Tengah.

Persentase penduduk miskin di Provinsi Kalimantan Tengah tahun 2022 mengalami kenaikan dibandingkan tahun sebelumnya yaitu dari 5,16 persen pada tahun 2021 menjadi 5,28 persen pada tahun 2022. Persentase penduduk miskin tertinggi berada di Kabupaten Seruyan yaitu sebanyak 7,43 persen; sedangkan persentase penduduk miskin terendah ada di Kabupaten Lamandau, yaitu sebanyak 3,34 persen. Sementara itu, persentase penduduk miskin Kabupaten Sukamara menempati posisi ke-2 terendah di Provinsi Kalimantan Tengah yaitu sebanyak 3,72 persen.

Kondisi perekonomian suatu wilayah dapat dilihat dari beberapa

DESCRIPTION

Based on the the result of Interim Population Projection 2020–2023 (mid year/June), the population of Kalimantan Tengah Province in 2022 was 2.74 million people. The distribution of the population of Kalimantan Tengah Province is still concentrated in big regencies/municipalities such as East Kotawaringin Regency, Kapuas Regency, Palangka Raya City, and West Kotawaringin Regency. The population living in that four regencies/municipalities is 52.54 percent of the total population in Kalimantan Tengah Province. The smallest population distribution is in Sukamara Regency with 66.84 thousand people or 2.43 percent of the total population of Kalimantan Tengah Province.

The percentage of poor people in Kalimantan Tengah Province in 2022 has increased compared to the previous year, from 5.16 percent in 2021 to 5.28 percent in 2022. The highest percentage of poor people is in Seruyan Regency, which is 7.43 percent; while the lowest percentage of the poor is in Lamandau Regency, which is 3.34 percent. Meanwhile, Sukamara Regency ranks second in the regencies/municipalities with the lowest percentage of poor people in Kalimantan Tengah Province, which is 3.72 percent.

The economic condition of a region can be seen from several indicators,

indikator, seperti laju pertumbuhan Produk Domestik Regional Bruto (PDRB), pendapatan per kapita dan laju inflasi. Pada tahun 2022, laju pertumbuhan PDRB Provinsi Kalimantan Tengah mengalami pertumbuhan sebesar 6,45 persen, sedangkan Kabupaten Sukamara mengalami pertumbuhan sebesar 5,62 persen.

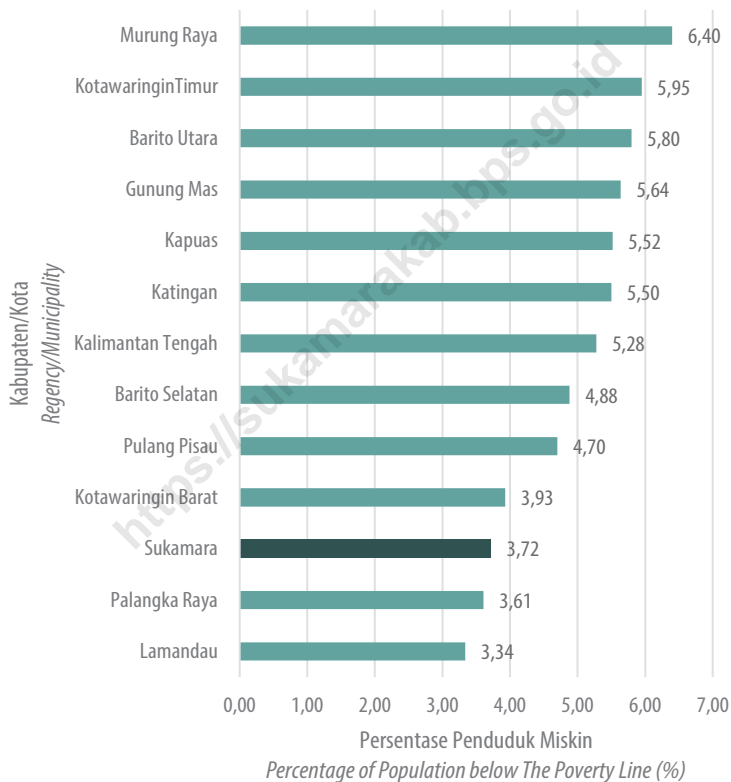
Dari sisi pembangunan manusia, Indeks Pembangunan Manusia (IPM) Provinsi Kalimantan Tengah tahun 2022 sebesar 71,63 atau meningkat dibandingkan tahun sebelumnya (71,25). IPM tertinggi diraih oleh Kota Palangka Raya (81,16) dan terendah Kabupaten Seruyan (68,24). Sementara itu, Kabupaten Sukamara berada pada posisi ketiga IPM terendah di Provinsi Kalimantan Tengah yaitu sebesar 68,94.

such as the Gross Regional Domestic Product (GRDP) growth rate, income per capita, and inflation rates. In 2022, the GRDP growth rate of Kalimantan Tengah Province was at 6.45 percent, while Sukamara Regency had a positive growth, which is 5.62 percent.

In terms of human development, the Human Development Index (HDI) of Kalimantan Tengah Province in 2021 was 71.63 or an increase compared to the previous year (71.25). The highest HDI was achieved by Palangka Raya City (81.16) and the lowest was Seruyan Regency (68.24). Meanwhile, Sukamara Regency ranks third with the lowest HDI in Kalimantan Tengah Province at 68.94.

Gambar 13.1
Figures

Persentase Penduduk Miskin Menurut Kabupaten/Kota di Provinsi Kalimantan Tengah, 2022
Percentage and Number of Population Below Poverty Line by Regency/Municipality in Kalimantan Tengah Province, 2022

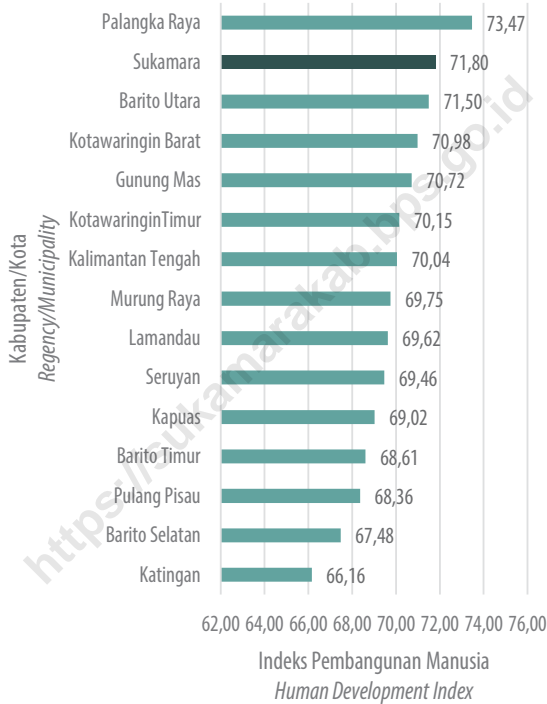


Catatan/Note: ...

Sumber/Source : BPS, Survei Sosial Ekonomi Nasional/BPS-Statistics Indonesia, National Socio Economic Survey

Gambar 13.2
Figures

Indeks Pembangunan Manusia Menurut Kabupaten/Kota di Provinsi Kalimantan Tengah, 2022
Human Development Index by Regency/Municipality in Kalimantan Tengah Province, 2022



Catatan/Note: ...

Sumber/Source: BPS, Seri Berita Resmi Statistik Indeks Pembangunan Manusia/BPS-Statistics Indonesia, Series of Press Releases of Human Development Index

Tabel 13.1. Jumlah Penduduk menurut Kabupaten/Kota di Provinsi Kalimantan Tengah (ribu), 2018-2022
Table Population by Regency/Municipality in Kalimantan Tengah Province (thousand), 2018-2022

Kabupaten/Kota Regency/Municipality	2018	2019	2020	2021	2022
(1)	(2)	(3)	(4)	(5)	(6)
<i>Kabupaten/Regency</i>					
1. Kotawaringin Barat	304,1	312,9	270,3	272,5	274,9
2. Kotawaringin Timur	456,4	466,4	428,8	432,3	436,1
3. K a p u a s	356,4	358,8	410,4	416,2	423,2
4. Barito Selatan	135,7	136,8	131,1	131,6	132,0
5. Barito Utara	130,0	130,7	154,8	157,2	160,2
6. Sukamara	62,0	64,3	63,4	64,9	66,8
7. Lamandau	80,5	82,7	97,6	100,5	104,4
8. Seruyan	197,8	205,9	162,9	164,4	166,1
9. Katingan	167,7	170,0	162,2	163,1	164,0
10. Pulang Pisau	126,7	127,1	134,4	135,3	136,2
11. Gunung Mas	117,5	119,9	135,3	138,4	142,3
12. Barito Timur	123,6	126,9	113,2	114,2	115,4
13. Murung Raya	118,2	120,8	111,5	112,4	113,5
<i>Kota/Municipality</i>					
14. Palangka Raya	283,6	291,7	293,4	299,0	305,9
Kalimantan Tengah	2 660,2	2 714,9	2 669,3	2 702,2	2 741,1

Catatan/Note: ...

Sumber/Source: 2018 - 2019 : BPS, Proyeksi Penduduk Kabupaten/Kota Provinsi Kalimantan Tengah 2010-2020/BPS-Statistics Indonesia, Population Projection of Regency/Municipality in Kalimantan Tengah Province 2010-2020
 2020 : Hasil Sensus Penduduk (SP) 2020 (September)/The Result of 2020 Population Census (September)
 2021-2022 : Hasil Proyeksi Penduduk Interim 2020-2023 (Pertengahan tahun/Juni)/The result of Interim Population Projection 2020-2023 (mid year/June)

Tabel
Table 13.2.

Laju Pertumbuhan Produk Domestik Regional Bruto Atas Dasar Harga Konstan 2010 Menurut Kabupaten/Kota di Provinsi Kalimantan Tengah (persen), 2018-2022
Rate of Growth of Gross Domestic Products at Constant 2010 Prices by Regency/Municipality in Kalimantan Tengah Province (percent), 2018-2022

Kabupaten/Kota Regency/Municipality	2018	2019	2020	2021	2022
(1)	(2)	(3)	(4)	(5)	(6)
<i>Kabupaten/Regency</i>					
1. Kotawaringin Barat	6,48	5,79	0,98	5,61	6,01
2. Kotawaringin Timur	6,92	7,10	-3,06	2,10	7,76
3. Kapuas	7,01	7,16	-1,04	4,71	7,04
4. Barito Selatan	5,12	4,96	-2,90	2,13	6,28
5. Barito Utara	5,95	5,42	-2,24	2,82	6,24
6. Sukamara	6,17	6,06	1,98	4,74	5,62
7. Lamandau	6,85	6,87	1,85	4,01	6,45
8. Seruyan	5,21	5,09	-2,23	2,12	4,01
9. Katingan	6,59	5,81	-3,18	2,90	5,58
10. Pulang Pisau	5,94	6,36	2,68	3,24	4,69
11. Gunung Mas	6,87	7,21	3,39	5,09	6,47
12. Barito Timur	5,71	5,45	-2,73	2,97	6,06
13. Murung Raya	5,61	5,94	-2,45	4,38	7,03
<i>Kota/Municipality</i>					
14. Palangka Raya	7,14	7,17	-2,85	4,32	6,25
Kalimantan Tengah	5,61	6,12	-1,41	3,59	6,45

Catatan/Note: ...

Sumber/Source: BPS dan sumber lain/BPS-Statistics Indonesia and other sources

Tabel
Table 13.3.

Jumlah Penduduk Miskin menurut Kabupaten/Kota di Provinsi Kalimantan Tengah (ribu), 2018-2022
Number of Population Below Poverty Line by Regency/Municipality in Kalimantan Tengah Province (thousands), 2018-2022

Kabupaten/Kota Regency/Municipality	2018	2019	2020	2021	2022
(1)	(2)	(3)	(4)	(5)	(6)
<i>Kabupaten/Regency</i>					
1. Kotawaringin Barat	12,90	12,76	11,46	12,29	12,44
2. Kotawaringin Timur	28,20	27,38	26,64	27,06	27,56
3. K a p u a s	18,52	18,23	18,17	19,45	20,18
4. Barito Selatan	6,16	5,99	6,12	6,42	6,83
5. Barito Utara	6,50	6,46	6,78	7,40	7,70
6. Sukamara	1,96	2,01	2,13	2,38	2,48
7. Lamandau	2,52	2,47	2,61	2,92	2,78
8. Seruyan	14,56	14,66	14,53	15,07	15,96
9. Katingan	8,73	8,51	8,23	9,15	9,71
10. Pulang Pisau	5,71	5,39	5,21	5,43	6,04
11. Gunung Mas	5,96	5,86	5,78	6,29	6,70
12. Barito Timur	8,05	7,97	7,88	8,02	8,42
13. Murung Raya	7,39	7,21	7,18	7,31	7,69
<i>Kota/Municipality</i>					
14. Palangka Raya	9,78	9,69	10,23	10,86	10,62
Kalimantan Tengah	136,93	134,59	132,94	140,04	145,10

Catatan/Note: ...

Sumber/SOURCE: BPS, Survei Sosial Ekonomi Nasional/BPS-Statistics Indonesia, National Socio Economic Survey

Tabel 13.4. Indeks Pembangunan Manusia menurut Kabupaten/Kota di Provinsi Kalimantan Tengah, 2018-2022
Human Development Index by Regency/Municipality in Kalimantan Tengah Province, 2018-2022

Kabupaten/Kota Regency/Municipality	2018	2019	2020	2021	2022
(1)	(2)	(3)	(4)	(5)	(6)
<i>Kabupaten/Regency</i>					
1. Kotawaringin Barat	72,46	72,85	72,87	73,07	73,41
2. Kotawaringin Timur	70,56	71,16	71,31	71,38	71,67
3. K a p u a s	68,68	69,38	69,48	69,63	70,01
4. Barito Selatan	69,73	70,10	70,22	70,54	71,01
5. Barito Utara	69,72	70,52	70,59	70,79	71,21
6. Sukamara	67,52	67,95	68,03	68,27	68,94
7. Lamandau	69,70	70,51	70,51	70,58	71,11
8. Seruyan	67,04	67,57	67,58	67,67	68,24
9. Katingan	67,91	68,55	68,68	68,89	69,74
10. Pulang Pisau	67,54	68,34	68,45	68,53	69,01
11. Gunung Mas	70,23	70,65	70,81	71,03	71,40
12. Barito Timur	70,82	71,34	71,39	71,47	72,07
13. Murung Raya	67,56	67,89	67,98	68,12	68,63
<i>Kota/</i>					
14. Palangka Raya	80,34	80,77	80,77	80,82	81,16
Kalimantan Tengah	70,42	70,91	71,05	71,25	71,63

Catatan/Note: ...

Sumber/Source: BPS, Seri Berita Resmi Statistik Indeks Pembangunan Manusia/BPS-Statistics Indonesia, Series of Press Releases of Human Development Index

Tabel
Table 13.5.

Produk Domestik Regional Bruto Atas Dasar Harga Berlaku Menurut Kabupaten/Kota di Provinsi Kalimantan Tengah (miliar rupiah), 2018–2022
Gross Regional Domestic Product at Current Prices by Regency/Municipality in Kalimantan Tengah Province (billion rupiahs), 2018–2022

Kabupaten/Kota Regency/Municipality	2018	2019	2020	2021^{a)}	2022^{a)}
(1)	(2)	(3)	(4)	(5)	(6)
<i>Kabupaten/Regency</i>					
1. Kotawaringin Barat	17 827,4	19 332,1	20 521,9	23 708,8	26 265,1
2. Kotawaringin Timur	24 565,4	26 809,5	26 996,3	29 678,2	33 458,4
3. Kapuas	15 177,6	16 616,8	16 565,1	18 695,9	22 998,1
4. Barito Selatan	5 946,4	6 369,1	6 277,9	6 681,1	8 131,6
5. Barito Utara	9 220,7	9 801,1	9 391,7	10 565,2	14 297,6
6. Sukamara	3 876,2	4 193,5	4 421,5	4 943,7	5 460,0
7. Lamandau	5 005,1	5 489,9	5 773,8	6 566,6	7 343,1
8. Seruyan	8 061,8	8 552,2	8 768,5	9 890,1	10 808,7
9. Katingan	7 526,2	8 223,7	8 297,2	9 040,9	9 968,6
10. Pulang Pisau	4 882,5	5 297,9	5 588,5	5 969,7	6 464,1
11. Gunung Mas	5 159,2	5 737,9	6 275,0	7 173,2	8 135,3
12. Barito Timur	7 043,1	7 548,5	7 103,7	7 949,9	10 945,0
13. Murung Raya	7 612,0	8 138,1	7 762,8	8 917,6	12 998,6
<i>Kota/</i>					
14. Palangka Raya	16 603,2	18 330,7	18 277,2	19 649,2	21 954,9
Kalimantan Tengah	138 616,1	150 046,1	152 187,4	169 654,3	199 947,9

Catatan/Note: ...

Sumber/Source: BPS, sensus, survei, dan berbagai sumber lainnya/BPS-Statistics Indonesia, census, surveys, and other sources

Tabel
Table 13.6.

Produk Domestik Regional Bruto Atas Dasar Harga Konstan Menurut Kabupaten/Kota di Provinsi Kalimantan Tengah (miliar rupiah), 2018–2022
Gross Regional Domestic Product at Constant Prices by Regency/Municipality in Kalimantan Tengah Province (billion rupiahs), 2018–2022

Kabupaten/Kota Regency/Municipality	2018	2019	2020	2021^{a)}	2022^{a)}
(1)	(2)	(3)	(4)	(5)	(6)
<i>Kabupaten/Regency</i>					
1. Kotawaringin Barat	12 173,3	12 877,6	13 004,3	13 733,2	14 558,3
2. Kotawaringin Timur	17 234,3	18 457,4	17 893,1	18 269,7	19 688,0
3. Kapuas	10 182,4	10 911,5	10 798,0	11 306,4	12 102,2
4. Barito Selatan	4 160,9	4 367,1	4 240,6	4 331,0	4 603,0
5. Barito Utara	6 748,6	7 114,7	6 955,4	7 151,8	7 597,9
6. Sukamara	2 686,3	2 849,2	2 905,5	3 043,1	3 214,2
7. Lamandau	3 505,6	3 746,5	3 815,6	3 968,8	4 224,7
8. Seruyan	5 750,3	6 042,8	5 908,3	6 033,6	6 275,4
9. Katingan	4 829,6	5 110,2	4 947,5	5 091,1	5 375,0
10. Pulang Pisau	3 190,2	3 393,1	3 484,0	3 596,8	3 765,5
11. Gunung Mas	3 266,1	3 501,7	3 620,4	3 804,7	4 050,9
12. Barito Timur	5 052,8	5 327,9	5 182,5	5 336,3	5 660,0
13. Murung Raya	5 538,9	5 868,0	5 724,1	5 974,8	6 395,0
<i>Kota/</i>					
14. Palangka Raya	10 156,3	10 884,6	10 574,7	11 031,5	11 720,4
Kalimantan Tengah	94 566,2	100 349,3	98 933,6	102 481,5	109 094,7

Catatan/Note: ...

Sumber/Source: BPS, sensus, survei, dan berbagai sumber lainnya/BPS-Statistics Indonesia, census, surveys, and other sources

Tabel
Table 13.7.

Persentase Kontribusi Produk Domestik Regional Bruto Atas Dasar Harga Berlaku Kabupaten/Kota Terhadap Total Produk Domestik Regional Bruto di Provinsi Kalimantan Tengah (persen), 2018–2022
Contribution Percentage of Gross Regional Domestic Bruto at Current Market Price of Regency/Municipality toward Total of Gross Regional Domestic in Kalimantan Tengah Province (percent), 2018–2022

Kabupaten/Kota Regency/Municipality	2018	2019	2020	2021 ^{*)}	2022 ^{**)}
(1)	(2)	(3)	(4)	(5)	(6)
<i>Kabupaten/Regency</i>					
1. Kotawaringin Barat	12,87	12,85	13,50	13,99	13,18
2. Kotawaringin Timur	17,74	17,82	17,76	17,52	16,79
3. Kapuas	10,96	11,05	10,90	11,03	11,54
4. Barito Selatan	4,29	4,23	4,13	3,94	4,08
5. Barito Utara	6,66	6,51	6,18	6,24	7,18
6. Sukamara	2,80	2,79	2,91	2,92	2,74
7. Lamandau	3,61	3,65	3,80	3,88	3,69
8. Seruyan	5,82	5,68	5,77	5,84	5,43
9. Katingan	5,43	5,47	5,46	5,34	5,00
10. Pulang Pisau	3,53	3,52	3,68	3,52	3,24
11. Gunung Mas	3,72	3,81	4,13	4,23	4,08
12. Barito Timur	5,09	5,02	4,67	4,69	5,49
13. Murung Raya	5,50	5,41	5,11	5,26	6,52
<i>Kota/</i>					
14. Palangka Raya	11,99	12,18	12,02	11,60	11,02
Kalimantan Tengah	100,00	100,00	100,00	100,00	100,00

Catatan/Note: ...

Sumber/Source: BPS, sensus, survei, dan berbagai sumber lainnya/BPS-Statistics Indonesia, census, surveys, and other sources

Tabel
Table 13.8.

Produk Domestik Regional Bruto Atas Dasar Harga Berlaku Per Kapita Menurut Kabupaten/Kota di Provinsi Kalimantan Tengah (ribu rupiah), 2018–2022
Gross Regional Domestic Product at Current Prices Per Capita by Regency/Municipality in Kalimantan Tengah Province (thousands rupiahs), 2018–2022

Kabupaten/Kota Regency/Municipality	2018	2019	2020	2021^{a)}	2022^{a)}
(1)	(2)	(3)	(4)	(5)	(6)
<i>Kabupaten/Regency</i>					
1. Kotawaringin Barat	58 627,1	64 106,3	75 984,0	86 994,7	95 531,9
2. Kotawaringin Timur	53 823,3	59 662,3	63 014,6	68 654,5	76 725,6
3. Kapuas	42 587,9	46 322,2	40 487,9	44 922,6	54 342,1
4. Barito Selatan	43 808,2	46 541,9	47 854,8	50 766,2	61 604,6
5. Barito Utara	70 918,2	75 029,0	60 893,8	67 195,6	89 229,2
6. Sukamara	62 474,4	67 610,7	70 116,9	76 125,5	81 681,3
7. Lamandau	62 165,6	68 928,3	59 671,7	65 316,5	70 344,9
8. Seruyan	40 749,5	43 115,5	53 906,9	60 166,6	65 084,5
9. Katingan	44 877,3	48 373,2	51 161,3	55 431,7	60 788,2
10. Pulang Pisau	38 549,2	41 658,7	41 573,6	44 110,2	47 453,3
11. Gunung Mas	43 924,1	49 650,0	46 637,9	51 827,1	57 166,2
12. Barito Timur	57 003,2	61 728,8	62 830,6	69 588,0	94 839,2
13. Murung Raya	64 401,4	69 837,8	69 690,4	79 306,3	114 542,4
<i>Kota/</i>					
14. Palangka Raya	58 541,8	65 211,6	62 584,1	65 726,4	71 769,8
Kalimantan Tengah	52 107,2	56 625,4	57 145,1	62 784,5	72 945,1

Catatan/Note: ...

Sumber/Source: BPS, sensus, survei, dan berbagai sumber lainnya/BPS-Statistics Indonesia, census, surveys, and other sources

Tabel
Table 13.9.

Persentase Kontribusi Produk Domestik Regional Bruto Atas Dasar Harga Konstan Per Kapita Menurut Kabupaten/Kota di Provinsi Kalimantan Tengah (ribu rupiah), 2018–2022
Gross Regional Domestic Product at Constant Prices Per Capita by Regency/Municipality in Kalimantan Tengah Province (thousands rupiahs), 2018–2022

Kabupaten/Kota Regency/Municipality	2018	2019	2020	2021^{a)}	2022^{a)}
(1)	(2)	(3)	(4)	(5)	(6)
<i>Kabupaten/Regency</i>					
1. Kotawaringin Barat	40 032,9	42 703,0	48 149,3	50 391,3	52 951,9
2. Kotawaringin Timur	37 760,6	41 075,3	41 765,9	42 263,4	45 147,7
3. Kapuas	28 571,7	30 417,7	26 392,0	27 167,0	28 596,2
4. Barito Selatan	30 654,2	31 912,5	32 324,9	32 909,1	34 871,6
5. Barito Utara	51 904,7	54 464,1	45 097,4	45 485,8	47 417,1
6. Sukamara	43 297,3	45 936,9	46 075,4	46 859,9	48 084,6
7. Lamandau	43 541,5	47 038,9	39 434,1	39 476,4	40 471,6
8. Seruyan	29 065,3	30 464,5	36 322,5	36 705,4	37 787,0
9. Katingan	28 798,2	30 059,1	30 506,6	31 214,9	32 776,5
10. Pulang Pisau	25 187,5	26 680,8	25 917,9	26 577,0	27 642,5
11. Gunung Mas	27 806,6	30 299,9	26 908,1	27 489,3	28 465,4
12. Barito Timur	40 894,5	43 569,9	45 838,1	46 710,4	49 044,1
13. Murung Raya	46 861,3	50 356,8	51 387,8	53 135,3	56 352,4
<i>Kota/</i>					
14. Palangka Raya	35 810,6	38 722,1	36 209,4	36 900,2	38 313,6
Kalimantan Tengah	35 548,4	37 870,5	37 148,7	37 925,6	39 800,0

Catatan/Note: ...

Sumber/Source: BPS, sensus, survei, dan berbagai sumber lainnya/BPS-Statistics Indonesia, census, surveys, and other sources

Tabel 13.10. Laju Inflasi Bulanan Kota IHK di Provinsi Kalimantan Tengah (2018=100), 2022
Table Monthly Inflation Rate IHK City in Kalimantan Tengah Province (2018=100), 2022

Bulan Month	Palangka Raya	Sampit
(1)	(2)	(3)
Januari/January	0,58	0,62
Februari/February	-0,03	-0,01
Maret/March	0,97	0,69
April/April	0,97	0,97
Mei/May	0,94	0,93
Juni/June	0,89	0,87
Juli/July	0,24	0,56
Agustus/August	-0,50	0,28
September/September	1,43	1,05
Oktober/October	-0,01	-0,07
November/November	0,08	0,21
Desember/December	0,28	0,22
2022	5,99	6,51

Catatan/Note: ...

Sumber/Source: BPS, Berita Resmi Statistik BPS Provinsi Kalimantan Tengah Februari 2021-Januari 2022, Badan Pusat Statistik/
 BPS Statistics Indonesia, Official Statistics News of Statistics of Kalimantan Tengah Province February 2021-January 2022

Tabel 13.11.
Table

Garis Kemiskinan, Persentase Penduduk Miskin dan Jumlah Penduduk Miskin menurut Kabupaten/Kota di Provinsi Kalimantan Tengah, 2022
Poverty Line, Percentage and Number of Population Below Poverty Line by Regency/Municipality in Kalimantan Tengah Province (rupiahs/capita/month), 2022

Kabupaten/Kota Regency/Municipality	Garis Kemiskinan Poverty Line	Persentase Penduduk Miskin Head Count Index P0	Indeks Kedalaman Kemiskinan Poverty Gap Ratio P1	Indeks Keparahan Kemiskinan Poverty Severity Index P2
(1)	(2)	(3)	(4)	(5)
<i>Kabupaten/Regency</i>				
1. Kotawaringin Barat	476 297	3,93	0,47	0,09
2. Kotawaringin Timur	510 290	5,95	1,34	0,58
3. K a p u a s	424 066	5,52	0,82	0,21
4. Barito Selatan	481 352	4,88	0,58	0,10
5. Barito Utara	563 393	5,80	1,05	0,25
6. Sukamara	619 116	3,72	0,53	0,11
7. Lamandau	588 591	3,34	0,37	0,06
8. Seruyan	571 049	7,43	1,25	0,36
9. Katingan	553 082	5,50	0,67	0,11
10. Pulang Pisau	454 933	4,70	0,76	0,21
11. Gunung Mas	479 550	5,64	0,99	0,26
12. Barito Timur	571 786	6,59	1,06	0,23
13. Murung Raya	550 105	6,40	1,11	0,31
<i>Kota/Municipality</i>				
14. Palangka Raya	485 800	3,61	0,66	0,19
Kalimantan Tengah	548 816	5,28	0,91	0,27

Catatan/Note: ...

Sumber/Source: BPS, Survei Sosial Ekonomi Nasional/BPS-Statistics Indonesia, National Socio Economic Survey

Tabel 13.12. Umur Harapan Hidup menurut Kabupaten/Kota di Provinsi Kalimantan Tengah (Tahun), 2018-2022
Table 13.12. Life Expectancy Age by Regency/Municipality in Kalimantan Tengah Province (Years), 2018-2022

Kabupaten/Kota Regency/Municipality	2018	2019	2020	2021	2022
(1)	(2)	(3)	(4)	(5)	(6)
<i>Kabupaten/Regency</i>					
1. Kotawaringin Barat	70,43	70,51	70,59	70,68	70,98
2. Kotawaringin Timur	69,75	69,80	69,85	69,90	70,15
3. K a p u a s	68,64	68,69	68,74	68,78	69,02
4. Barito Selatan	66,89	66,99	67,09	67,19	67,48
5. Barito Utara	71,28	71,29	71,30	71,30	71,50
6. Sukamara	71,45	71,49	71,53	71,56	71,80
7. Lamandau	69,31	69,34	69,36	69,39	69,62
8. Seruyan	69,24	69,25	69,26	69,26	69,46
9. Katingan	65,62	65,70	65,78	65,87	66,16
10. Pulang Pisau	67,92	67,98	68,04	68,10	68,36
11. Gunung Mas	70,24	70,32	70,40	70,46	70,72
12. Barito Timur	68,06	68,14	68,22	68,31	68,61
13. Murung Raya	69,43	69,47	69,51	69,53	69,75
<i>Kota/Municipality</i>					
14. Palangka Raya	73,16	73,19	73,21	73,24	73,47
Kalimantan Tengah	69,64	69,69	69,74	69,79	70,04

Catatan/Note: ...
 Sumber/Source: BPS, Seri Berita Resmi Statistik Indeks Pembangunan Manusia/BPS-Statistics Indonesia, Series of Press Releases of Human Development Index

Tabel 13.13. Harapan Lama Sekolah menurut Kabupaten/Kota di Provinsi Kalimantan Tengah (Tahun), 2018-2022
Expected Years of Schooling by Regency/Municipality in Kalimantan Tengah Province (Years), 2018-2022

Kabupaten/Kota Regency/Municipality	2018	2019	2020	2021	2022
(1)	(2)	(3)	(4)	(5)	(6)
<i>Kabupaten/Regency</i>					
1. Kotawaringin Barat	12,70	12,71	12,72	12,73	12,75
2. Kotawaringin Timur	12,68	12,69	12,84	12,85	12,86
3. K a p u a s	12,54	12,90	12,92	12,93	12,94
4. Barito Selatan	12,53	12,54	12,55	12,66	12,67
5. Barito Utara	12,40	12,48	12,49	12,50	12,53
6. Sukamara	12,10	12,11	12,12	12,13	12,15
7. Lamandau	12,46	12,47	12,48	12,49	12,51
8. Seruyan	11,97	11,98	11,99	12,00	12,02
9. Katingan	12,21	12,51	12,67	12,81	12,97
10. Pulang Pisau	12,39	12,40	12,41	12,42	12,50
11. Gunung Mas	11,76	11,77	11,78	11,90	11,91
12. Barito Timur	12,81	12,82	12,83	12,84	12,86
13. Murung Raya	11,73	11,74	11,75	11,76	11,87
<i>Kota/Municipality</i>					
14. Palangka Raya	14,93	14,94	14,95	14,96	14,97
Kalimantan Tengah	12,55	12,57	12,66	12,74	12,75

Catatan/Note: ...

Sumber/Source: BPS, Seri Berita Resmi Statistik Indeks Pembangunan Manusia/BPS-Statistics Indonesia, Series of Press Releases of Human Development Index

Tabel 13.14. Rata-rata Lama Sekolah menurut Kabupaten/Kota di Provinsi Kalimantan Tengah (Tahun), 2018-2022
Table 13.14. Mean Years of School by Regency/Municipality in Kalimantan Tengah Province (Years), 2018-2022

Kabupaten/Kota Regency/Municipality	2018	2019	2020	2021	2022
(1)	(2)	(3)	(4)	(5)	(6)
<i>Kabupaten/Regency</i>					
1. Kotawaringin Barat	8,36	8,41	8,42	8,53	8,54
2. Kotawaringin Timur	7,90	8,12	8,13	8,15	8,16
3. K a p u a s	7,51	7,52	7,59	7,60	7,64
4. Barito Selatan	8,69	8,71	8,82	8,95	9,01
5. Barito Utara	8,59	8,60	8,71	8,85	8,90
6. Sukamara	7,84	7,91	8,01	8,09	8,10
7. Lamandau	7,95	8,38	8,42	8,43	8,53
8. Seruyan	7,76	7,93	7,94	7,96	7,99
9. Katingan	8,65	8,66	8,67	8,68	8,78
10. Pulang Pisau	7,70	8,08	8,18	8,19	8,26
11. Gunung Mas	8,97	9,03	9,14	9,18	9,24
12. Barito Timur	9,05	9,20	9,21	9,23	9,32
13. Murung Raya	7,45	7,46	7,54	7,61	7,66
<i>Kota/Municipality</i>					
14. Palangka Raya	11,42	11,51	11,52	11,53	11,55
Kalimantan Tengah	8,37	8,51	8,59	8,64	8,65

Catatan/Note: ...
 Sumber/Source: BPS, Seri Berita Resmi Statistik Indeks Pembangunan Manusia/BPS-Statistics Indonesia, Series of Press Releases of Human Development Index

Tabel 13.15. Pengeluaran Perkapita Disesuaikan menurut Kabupaten/Kota di Provinsi Kalimantan Tengah (Ribu Rupiah/Orang/Tahun), 2018-2022
Adjusted Expenditure Per Capita by Regency/Municipality in Kalimantan Tengah Province (Thousand Rupiahs/Person/ Years), 2018-2022

Kabupaten/Kota Regency/Municipality	2018	2019	2020	2021	2022
(1)	(2)	(3)	(4)	(5)	(6)
<i>Kabupaten/Regency</i>					
1. Kotawaringin Barat	12 788	13 175	13 109	13 117	13 352
2. Kotawaringin Timur	11 556	11 905	11 854	11 866	12 048
3. Kapuas	10 738	11 063	11 015	11 148	11 377
4. Barito Selatan	11 242	11 582	11 486	11 492	11 780
5. Barito Utara	9 357	10 010	9 936	9 951	10 182
6. Sukamara	8 482	8 738	8 674	8 773	9 225
7. Lamandau	10 996	11 278	11 190	11 234	11 559
8. Seruyan	9 110	9 385	9 370	9 420	9 821
9. Katingan	10 327	10 639	10 548	10 568	11 036
10. Pulang Pisau	9 807	10 104	10 047	10 082	10 273
11. Gunung Mas	10 504	10 822	10 793	10 809	10 990
12. Barito Timur	11 000	11 333	11 319	11 322	11 710
13. Murung Raya	10 164	10 471	10 419	10 449	10 697
<i>Kota/Municipality</i>					
14. Palangka Raya	13 677	14 091	14 055	14 070	14 345
Kalimantan Tengah	10 931	11 236	11 154	11 182	11 458

Catatan/Note: ...
 Sumber/Source: BPS, Seri Berita Resmi Statistik Indeks Pembangunan Manusia/BPS-Statistics Indonesia, Series of Press Releases of Human Development Index

Tabel 13.16. Indeks Pembangunan Gender dan Indeks Pembangunan Manusia menurut Jenis Kelamin dan Kabupaten/Kota di Provinsi Kalimantan Tengah, 2021
Gender Development Index and Human Development Index by Gender and Regency/Municipality in Kalimantan Tengah Province, 2021

Kabupaten/Kota Regency/Municipality	Indeks Pembangunan Manusia Human Development Index		Indeks Pembangunan Gender Gender Development Index
	Laki-Laki Male	Perempuan Female	
(1)	(2)	(3)	(4)
<i>Kabupaten/Regency</i>			
1. Kotawaringin Barat	77,39	70,96	91,69
2. Kotawaringin Timur	76,15	67,12	88,14
3. Kapuas	72,02	68,65	95,32
4. Barito Selatan	74,66	68,52	91,78
5. Barito Utara	75,51	66,06	87,49
6. Sukamara	72,23	66,08	91,49
7. Lamandau	74,06	68,07	91,91
8. Seruyan	72,17	64,35	89,16
9. Katingan	73,32	62,60	85,38
10. Pulang Pisau	72,03	66,3	92,04
11. Gunung Mas	74,53	68,56	91,99
12. Barito Timur	76,2	67,68	88,82
13. Murung Raya	73,81	61,67	83,55
<i>Kota/Municipality</i>			
14. Palangka Raya	84,23	80,03	95,01
Kalimantan Tengah	75,53	67,06	88,79

Catatan/Note: Data 2022 belum tersedia/The 2022 data is not available yet

Sumber/Source: BPS, berbagai sumber, survei, dan sumber lain/BPS-Statistics Indonesia, various census, survey, and other sources

Tabel 13.17. Indeks Pemberdayaan Gender dan Komponen Penyusunnya menurut Kabupaten/Kota di Provinsi Kalimantan Tengah, 2021
Gender Empowerment Index and Its Components by Regency/ Municipality in Kalimantan Tengah Province, 2021

Kabupaten/Kota Regency/Municipality	Persentase Keterlibatan di Parlemen Percentage of Involvement in Parliament	Persentase Tenaga Manager, Profesional, Administrasi, Teknisi Percentage of Managers, Professionals, Administration, Technicians	Sumbangan dalam Pendapatan Kerja Contribution in Work Income	Indeks Pemberdayaan Gender Gender Empowerment Index
(1)	(2)	(3)	(4)	(5)
Kabupaten/Regency				
1. Kotawaringin Barat	16,67	44,39	23,97	63,44
2. Kotawaringin Timur	20,51	43,56	25,96	69,51
3. Kapuas	27,50	54,86	27,65	73,02
4. Barito Selatan	40,00	45,65	38,41	86,17
5. Barito Utara	33,33	53,05	43,74	85,62
6. Sukamara	25,00	48,65	20,23	66,40
7. Lamandau	20,00	54,34	27,74	70,26
8. Seruyan	12,00	43,93	27,37	63,19
9. Katingan	16,00	47,81	29,98	67,66
10. Pulang Pisau	28,00	48,04	22,79	70,35
11. Gunung Mas	48,00	44,54	50,32	88,71
12. Barito Timur	28,00	51,85	44,03	82,44
13. Murung Raya	16,00	47,58	29,45	67,72
Kota/Municipality				
14. Palangka Raya	31,03	45,64	32,28	78,72
Kalimantan Tengah	33,33	47,36	33,48	82,08

Catatan/Note: Data 2022 belum tersedia/The 2022 data is not available yet

Sumber/Source: BPS, berbagai sumber, survei, dan sumber lain/BPS-Statistics Indonesia, various census, survey, and other sources

Tabel 13.18. Indikator Gini Menurut Kabupaten/Kota di Provinsi Kalimantan Tengah, 2018-2022
Gini Ratio by Regency/Municipality in Kalimantan Tengah Province, 2018-2022

Kabupaten/Kota Regency/Municipality	2018	2019	2020	2021	2022
(1)	(2)	(3)	(4)	(5)	(6)
<i>Kabupaten/Regency</i>					
1. Kotawaringin Barat	0,306	0,308	0,333	0,317	0,315
2. Kotawaringin Timur	0,335	0,299	0,323	0,325	0,292
3. K a p u a s	0,328	0,344	0,316	0,312	0,303
4. Barito Selatan	0,322	0,297	0,313	0,286	0,309
5. Barito Utara	0,314	0,309	0,337	0,308	0,301
6. Sukamara	0,357	0,330	0,300	0,290	0,322
7. Lamandau	0,303	0,280	0,296	0,321	0,318
8. Seruyan	0,280	0,289	0,260	0,262	0,292
9. Katingan	0,301	0,274	0,252	0,230	0,250
10. Pulang Pisau	0,266	0,357	0,302	0,262	0,288
11. Gunung Mas	0,309	0,302	0,279	0,278	0,262
12. Barito Timur	0,317	0,339	0,333	0,297	0,294
13. Murung Raya	0,320	0,309	0,280	0,308	0,260
<i>Kota/Municipality</i>					
14. Palangka Raya	0,366	0,357	0,340	0,362	0,383
Kalimantan Tengah	0,342	0,336	0,329	0,323	0,319

Catatan/Note: ...

Sumber/Source: BPS, berbagai sumber, survei, dan sumber lain/BPS-Statistics Indonesia, various census, survey, and other sources

Tabel 13.19. Indeks Kemahalan Konstruksi (IKK) Menurut Kabupaten/Kota di Provinsi Kalimantan Tengah, 2018-2022
Construction Cost Index by Regency/Municipality in Kalimantan Tengah Province, 2018-2022

Kabupaten/Kota Regency/Municipality	2018	2019	2020	2021	2022
(1)	(2)	(3)	(4)	(5)	(6)
<i>Kabupaten/Regency</i>					
1. Kotawaringin Barat	100,040	100,410	96,820	101,010	104,990
2. Kotawaringin Timur	98,810	99,790	101,050	97,650	103,760
3. K a p u a s	90,460	93,810	94,100	95,990	101,170
4. Barito Selatan	105,620	101,800	99,720	94,820	101,140
5. Barito Utara	102,280	102,010	100,190	100,820	102,120
6. Sukamara	114,210	112,850	105,680	110,980	112,400
7. Lamandau	105,950	103,950	101,340	108,860	109,420
8. Seruyan	98,630	100,710	101,670	107,280	108,720
9. Katingan	95,890	96,000	93,160	96,500	100,390
10. Pulang Pisau	101,640	101,170	97,620	97,650	101,280
11. Gunung Mas	104,090	103,110	101,810	106,230	113,290
12. Barito Timur	97,170	97,290	96,090	97,170	97,800
13. Murung Raya	122,340	117,130	108,020	111,120	113,510
<i>Kota/Municipality</i>					
14. Palangka Raya	99,050	98,920	97,600	96,780	98,660
Kalimantan Tengah	102,310	101,900	99,550	101,470	104,770

Catatan/Note: Kota Acuan/Reference City
 2016-2017 Kota Surabaya/Surabaya Municipality
 2018-2020 Kota Semarang/Semarang Municipality
 2021-2022 Kota Makassar/Makassar Municipality

Sumber/Source: BPS, Indeks Kemahalan Konstruksi Provinsi dan Kabupaten/Kota 2018-2022/BPS-Statistics Indonesia, Contruction Cost Index Province and Regency/Municipality 2018-2022

Tabel 13.20. Upah Minimum Regional Menurut Kabupaten/Kota (Rp/Bulan) di Provinsi Kalimantan Tengah, 2018-2022
Table 13.20. Minimum Regional Wages by Regency/Municipality (Rp/ Months) in Kalimantan Tengah Province, 2018-2022

Kabupaten/Kota Regency/Municipality	Upah Minimum Regional (UMR) (Rp/bulan) Minimum Regional Wages (Rp/months)				
	2018	2019	2020	2021	2022
(1)	(2)	(3)	(4)	(5)	(6)
<i>Kabupaten/Regency</i>					
1. Kotawaringin Barat	2 599 767	2 808 528	3 047 533	3 047 533	3 077 218
2. Kotawaringin Timur	2 552 347	2 757 300	2 991 946	2 991 946	3 014 732
3. Kapuas	2 471 250	2 669 690	2 909 962	2 909 962	2 922 516
4. Barito Selatan	2 768 081	2 990 358	3 244 837	3 244 837	3 245 604
5. Barito Utara	2 724 654	3 048 352	3 307 767	3 307 767	3 307 767
6. Sukamara	2 629 363	2 845 234	3 088 502	3 088 502	3 110 304
7. Lamandau	2 622 434	2 884 667	3 130 152	3 130 152	3 161 076
8. Seruyan	2 590 046	2 839 997	3 193 750	3 193 750	3 317 667
9. Katingan	2 481 836	2 730 019	2 962 344	2 962 344	2 980 076
10. Pulang Pisau	2 514 319	2 716 218	2 947 368	2 947 368	2 954 756
11. Gunung Mas	2 460 448	2 706 494	2 936 816	2 936 816	2 957 129
12. Barito Timur	2 424 776	2 739 998	2 973 171	2 973 171	2 982 816
13. Murung Raya	2 715 267	2 940 634	3 205 291	3 205 291	3 205 291
<i>Kota/Municipality</i>					
14. Palangka Raya	2 500 930	2 701 755	2 931 674	2 931 674	2 972 541
Kalimantan Tengah	2 421 305	2 663 436	2 903 144	2 903 144	2 922 516

Catatan/Note: ...

Sumber/Source: Peraturan Gubernur Kalimantan Tengah tentang Upah Minimum Kabupaten/Kota dan Upah Minimum Sektoral Kabupaten/Kota di Provinsi Kalimantan Tengah/*Kalimantan Tengah Governor Regulation concerning Regency/Municipality Minimum Wages and Regency/Municipality Sectoral Minimum Wages in Kalimantan Tengah Province*

ST 2023

SENSUS PERTANIAN

BerAKHLAK

Berorientasi Pelayanan Akuntabel Kompeten
Harmonis Loyal Adaptif Kolaboratif

DATA

MENCERDASKAN BANGSA

Enlighten The Nation



**BADAN PUSAT STATISTIK
KABUPATEN SUKAMARA**
BPS-Statistics of Sukamara Regency

Jl. Tjilik Riwut km. 8,5 Desa Natai Sedawak Sukamara

Homepage: <http://sukamarakabbps.go.id>,

E-mail: bps6206@bps.go.id

