

KABUPATEN  
**BARITO UTARA**  
*Dalam Angka*  
**2023**

*Barito Utara Regency in Figures*



**BADAN PUSAT STATISTIK  
KABUPATEN BARITO UTARA**  
*BPS-Statistics of Barito Utara Regency*

KABUPATEN  
**BARITO UTARA**  
*Dalam Angka*  
**2023**

*Barito Utara Regency in Figures*



**KABUPATEN BARITO UTARA DALAM ANGKA**  
***Barito Utara Regency in Figures***  
**2023**

ISSN: 0215-2355

No. Publikasi/*Publication Number*: 62050.2303

Katalog/*Catalog*: 1102001.6205

Ukuran Buku/*Book Size*: 14,8 x 21 cm

Jumlah Halaman/*Number of Page*: 502 + Ivi halaman/*pages*

Naskah/*Manuscript*:

Badan Pusat Statistik Kabupaten Barito Utara

*BPS-Statistics of Barito Utara Regency*

Penyunting/*Editor*:

Badan Pusat Statistik Kabupaten Barito Utara

*BPS-Statistics of Barito Utara Regency*

Desain Kover/*Cover Design*:

Fungsi Integrasi Pengolahan dan Diseminasi Statistik

*Function of Integration Processing and Statistics Dissemination*

Ilustrasi Kover/*Cover Illustration*:

Danau Trahean, Kecamatan Teweh Selatan

Foto Diambil Oleh/*Photo Taken by*:

Ahmad Zulkifli

Diterbitkan oleh/*Published by*:

©Badan Pusat Statistik Kabupaten Barito Utara/*BPS-Statistics of Barito Utara Regency*

Dicetak oleh/*Printed by*:

Amadeus Digital Printing

Dilarang mengumumkan, mendistribusikan, mengomunikasikan, dan/atau menggandakan sebagian atau seluruh isi buku ini untuk tujuan komersial tanpa izin tertulis dari Badan Pusat Statistik.

*Prohibited to announce, distribute, communicate, and/or copy part or all of this book for commercial purpose without permission from BPS-Statistics Indonesia.*

## **TIM PENYUSUN/TEAM MEMBERS**

### **Pengarah/Director**

Ahmad Nasrullah, S.S.T.

### **Penanggung Jawab/Persons in Charge**

Ahmad Nasrullah, S.S.T.

### **Penyunting/Editors**

Tri Kurnia Yulianti, S.Tr.Stat.

### **Pengolah data dan Penulis Naskah/Data Processing and Authors**

Erlina Andriani Rahman, S.Tr.Stat.

### **Penata Letak/Layout Designers**

Erlina Andriani Rahman, S.Tr.Stat.

### **Desain Kover/Cover Designers**

Erlina Andriani Rahman, S.Tr.Stat.

### **Infografis/Infographic**

Erlina Andriani Rahman, S.Tr.Stat.



## **KONTRIBUTOR DATA/DATA CONTRIBUTOR**

1. Kementerian Agama/*Ministry of Religious Affair*
2. Kementerian Pendidikan dan Kebudayaan/*The Ministry of Education and Culture*
3. Badan Meteorologi Klimatologi dan Geofisika/*Meteorological, Climatological, and Geophysical Agency*
4. Badan Pusat Statistik/*BPS-Statistics Indonesia*
5. Sekretariat Daerah Kabupaten Barito Utara/*Regional Secretariate of Barito Utara Regency*
6. Sekretariat DPRD Kabupaten Barito Utara/*Secretariate of Regional Board of People's Representative of Barito Utara Regency*
7. ATR/BPN Kantah Kabupaten Barito Utara/ *The Ministry of Agrarian Affairs and Spatial Planning/National Land Agency of Barito Utara Regency*
8. Badan Kepegawaian dan Pengembangan Sumber Daya Manusia Kab. Barito Utara/*Regional Civil Service and Human Resource Development Agency of Barito Utara Regency*
9. Badan Kesatuan Bangsa dan Politik Kabupaten Barito Utara/*National and Political Unity Agency of Barito Utara Regency*
10. Badan Pengelolaan Keuangan dan Aset Kabupaten Barito Utara/*Regional Revenue Finance and Asset Management of Barito Utara Regency*
11. Bandara Haji Muhammad Sidik Kabupaten Barito Utara/*Haji Muhammad Sldik Airport of Barito Utara Regency*
12. Kementerian Agama Kabupaten Barito Utara/ *Religion Ministry of Barito Utara Regency*
13. Dinas Kebudayaan Pariwisata, Kepemudaan, dan Olahraga Kabupaten Barito Utara/*Tourism, Culture Youth, and Sports Office of Barito Utara Regency*
14. Dinas Kesehatan Kabupaten Barito Utara/*Regional Health Office of Barito Utara Regency*
15. Dinas Kependudukan dan Pencatatan Sipil Kabupaten Barito Utara/*Population and Civil Registration Office of Barito Utara Regency*
16. Dinas Ketahanan Pangan dan Perikanan Kabupaten Barito Utara/*Food and Fishery Office of Barito Utara Regency*

17. Dinas Pekerjaan Umum dan Penataan Ruang Kabupaten Barito Utara/*Public Work and Spatial Planning Office of Barito Utara Regency*
18. Dinas Penanaman Modal dan Pelayanan Terpadu Satu Pintu Kabupaten Barito Utara/*Licensing Service and Investment Office of Barito Utara Regency*
19. Dinas Pendidikan Kabupaten Barito Utara/*Regional Education Office of Barito Utara Regency*
20. Dinas Pengendalian Penduduk, Keluarga Berencana dan Pemberdayaan Perempuan dan Perlindungan Anak Kabupaten Barito Utara/*Population Control, Family Planning and Women's Empowerment and Child's Protection Office of Barito Utara Regency*
21. Dinas Perdagangan dan Perindustrian Kabupaten Barito Utara/*Trade and Industry Office of Barito Utara Regency*
22. Dinas Perhubungan Kabupaten Barito Utara/*Transportation Office of Barito Utara Regency*
23. Dinas Pertanian Kabupaten Barito Utara/*Agriculture Office of Barito Utara Regency*
24. Dinas Sosial, Pemberdayaan Masyarakat dan Desa Kabupaten Barito Utara/*Regional office of Social, Village and Peoples Empowerment of Barito Utara Regency*
25. Dinas Tenaga Kerja, Transmigrasi, Koperasi, Usaha Kecil dan Menengah Kabupaten Barito Utara/*Regional Manpower, Transmigration, Cooperative and Small and Medium Enterprises Office of Barito Utara Regency*
26. Kantor Pelayanan Pajak Pratama Muara Teweh/*Pratama Tax Service Office of Muara Teweh*
27. Kantor Bersama SAMSAT Kabupaten Barito Utara/*SAMSAT Office of Barito Utara Regency*
28. Kepolisian Resor Kabupaten Barito Utara/*Policy Resor of Barito Utara Regency*
29. Komisi Pemilihan Umum Daerah Kabupaten Barito Utara/*Regional General Election Commission of Barito Utara Regency*
30. Lembaga Pemasyarakatan Kelas IIB Kabupaten Barito Utara/*Prison Class IIB of Barito Utara Regency*
31. Pengadilan Agama Muara Teweh/*Religious Court of Barito Utara Regency*

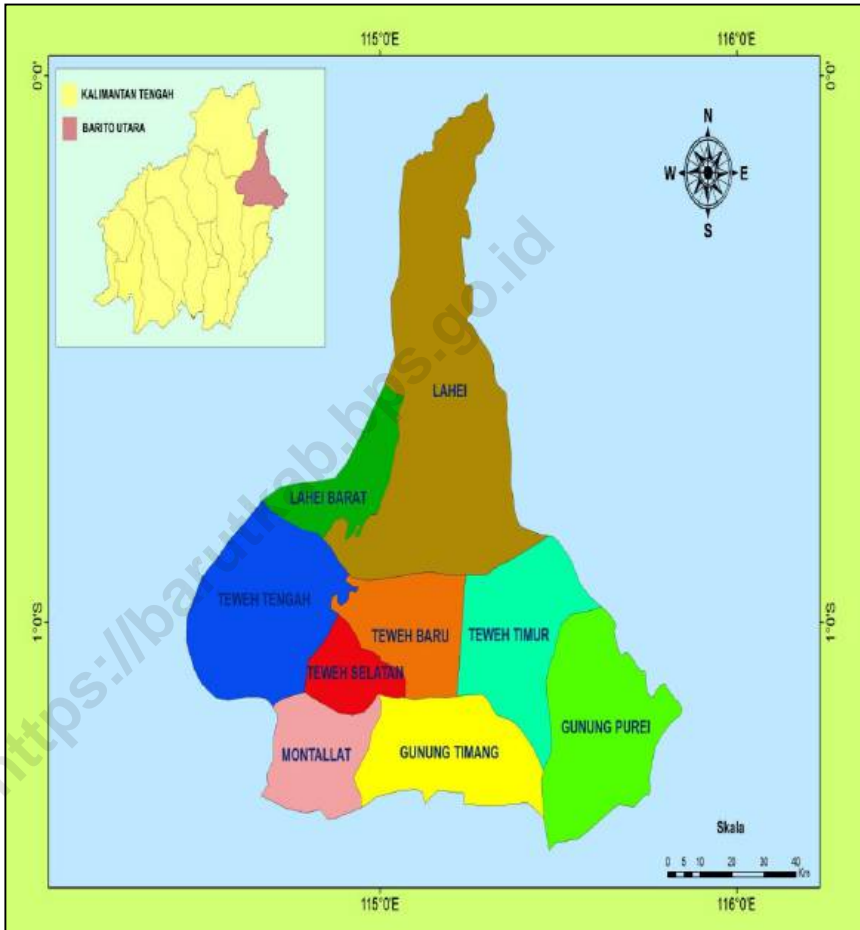
32. Pengadilan Negeri Muara Teweh/*The Government Law Court of Muara Teweh*
33. Perusahaan Daerah Air Minum Kabupaten Barito Utara/*Regional Government Water Supply Establishment of Barito Utara Regency*
34. PT. PLN (Persero) ULP Muara Teweh/*State Electricity Company of Muara Teweh*
35. PT. Pos Indonesia Kabupaten Barito Utara/*Indonesian Post of Barito Utara Regency*
36. Rumah Sakit Umum Daerah Muara Teweh/*Regional Public Hospital of Muara Teweh*
37. UPT KPHP Barito Hulu V Kabupaten Barito Utara/*UPT KPHP Barito Hulu V of Barito Utara Regency*
38. Politeknik Muara Teweh/*Polytechnic of Muara Teweh*
39. STAI Siti Khadijah Muara Teweh/*STAI Siti Khadijah Muara Teweh*
40. STIE Muara Teweh/*STIE Muara Teweh*
41. Telkom Kandatel Muara Teweh/*Telecommunication Subdistrict Office of Muara Teweh*





# PETA WILAYAH KABUPATEN BARITO UTARA

## MAP OF BARITO UTARA REGENCY





**KEPALA BPS KABUPATEN BARITO UTARA**  
*CHIEF STATISTICIAN OF BARITO UTARA REGENCY*



**Ahmad Nasrullah, S.S.T.**





## KATA PENGANTAR

Publikasi "**Kabupaten Barito Utara Dalam Angka 2023**" merupakan kelanjutan dari publikasi tahun sebelumnya yang diterbitkan secara berkala oleh Badan Pusat Statistik (BPS) Kabupaten Barito Utara. Publikasi ini menyajikan statistik dan informasi yang utamanya berasal dari data sekunder, yaitu data yang bersumber di luar Badan Pusat Statistik, khususnya instansi pemerintah di Kabupaten Barito Utara. Publikasi ini mencakup statistik penduduk, ketenagakerjaan, sosial, serta sektor ekonomi. Disamping itu, publikasi ini juga memuat tentang statistik konsumsi dan pengeluaran rumah tangga, Produk Domestik Regional Bruto, serta informasi tentang keadaan geografi, iklim, dan pemerintahan.

Penghargaan dan ucapan terima kasih yang tulus kami sampaikan kepada segenap instansi pemerintah di lingkungan Pemerintah Kabupaten Barito Utara yang telah berkenan menyumbangkan data dan informasi hingga terwujudnya publikasi ini. Kerjasama yang telah terbina selama ini, senantiasa kami ingin terus tingkatkan di masa mendatang.

Publikasi ini tentunya masih mengandung berbagai keterbatasan. Kritik dan saran dari semua pihak sangat diharapkan untuk perbaikan dan kesempurnaan publikasi yang akan datang. Kritik dan saran dapat dialamatkan ke: [bps6205@bps.go.id](mailto:bps6205@bps.go.id). Kepada semua pihak yang telah ikut terlibat dalam penyusunan publikasi ini kami mengucapkan banyak terima kasih dan semoga Tuhan Yang Maha Esa memberkahi kita semua.

Harapan kami semoga publikasi ini dapat bermanfaat bagi kita semua dalam menyusun perencanaan dan melaksanakan pembangunan serta berbagai kajian ilmiah.

Muara Teweh, Februari 2023  
KEPALA BADAN PUSAT STATISTIK  
KABUPATEN BARITO UTARA

**AHMAD NASRULLAH, S.S.T.**



## **PREFACE**

*The Publication of “**Barito Utara Regency in Figures 2023**” is a series of previous publication which are periodically published by BPS of Barito Utara Regency. This publication presents statistics and information mainly from secondary data, namely data originating outside the BPS, especially government institutions in Barito Utara Regency. This publication includes population statistics, employment, social, and economic sectors. In addition, this publication also includes statistics on household consumption and expenditure, gross regional domestic product, as well as information about the state of geography, climate, and governance.*

*Appreciation and sincere thanks are due to all government institutions in Barito Utara Regency government environment that has been pleased to contribute data and information to the realization of this publication. Cooperation that has been built up over the years, we always want to continue to increase in the future.*

*This publication is certainly still contains various limitations. Critics and suggestions from all parties is expected to repair and perfection of the publication that will come. Critics and suggestions may be addressed to: [bps6205@bps.go.id](mailto:bps6205@bps.go.id). To all those who have been involved in the preparation of this publication, we thank you very much and may God Almighty bless us all.*

*Our hope that this publication will be useful for all of us in planning and carrying out the construction as well as various scientific studies.*

*Muara Teweh, February 2023*

*Chief Statistician of  
Barito Utara Regency*

**AHMAD NASRULLAH, S.S.T.**

## DAFTAR ISI/CONTENTS

	Halaman Page
PETA WILAYAH KABUPATEN BARITO UTARA .....	ix
MAP OF BARITO UTARA REGENCY .....	ix
KEPALA BPS KABUPATEN BARITO UTARA .....	xi
CHIEF STATISTICIAN OF BARITO UTARA REGENCY .....	xi
KATA PENGANTAR .....	xiii
PREFACE .....	xiv
DAFTAR ISI/CONTENTS .....	xv
DAFTAR TABEL/LIST OF TABLES .....	xvii
DAFTAR GAMBAR/LIST OF FIGURES .....	xlix
PENJELASAN UMUM/EXPLANATORY NOTES .....	liii
STATISTIK KUNCI/KEY STATISTICS .....	lv
1 GEOGRAFI DAN IKLIM/GEOGRAPHY AND CLIMATE .....	1
1.1 KEADAAN GEOGRAFI/GEOGRAPHY CONDITION .....	9
1.2 KEADAAN IKLIM/CLIMATE CONDITION .....	12
2 PEMERINTAHAN/GOVERNMENT .....	15
2.1 WILAYAH ADMINISTRATIF/ADMINISTRATIVE AREA .....	23
2.2 PEMILIHAN UMUM/GENERAL ELECTION .....	26
2.3 SUMBER DAYA MANUSIA/HUMAN RESOURCES .....	31
2.4 KEUANGAN PEMERINTAH/GOVERNMENT FINANCE .....	41
3 PENDUDUK DAN KETENAGAKERJAAN/POPULATION AND EMPLOYMENT .....	51
3.1 PENDUDUK/POPULATION .....	63
3.2 KETENAGAKERJAAN/EMPLOYMENT .....	68
3.3 PERPINDAHAN PENDUDUK/MIGRATION .....	84
4 SOSIAL DAN KESEJAHTERAAN RAKYAT/SOCIAL AND WELFARE .....	87



4.1	PENDIDIKAN/ <i>EDUCATION</i> .....	97
4.2	KESEHATAN/ <i>HEALTH</i> .....	143
4.3	PERUMAHAN DAN LINGKUNGAN/ <i>HOUSING AND ENVIRONMENT</i> .....	177
4.4	KRIMINALITAS/ <i>CRIME</i> .....	195
4.5	AGAMA DAN SOSIAL LAINNYA/ <i>RELIGION AND OTHER SOCIAL AFFAIRS</i> .....	206
4.6	KEMISKINAN DAN PEMBANGUNAN MANUSIA/ <i>POVERTY AND HUMAN DEVELOPMENT</i> .....	219
5	PERTANIAN, KEHUTANAN, PETERNAKAN, DAN PERIKANAN/ <i>AGRICULTURE, FORESTRY, LIVESTOCK, AND FISHERY</i> .....	223
5.1	TANAMAN PANGAN/ <i>FOOD CROPS</i> .....	233
5.2	HORTIKULTURA/ <i>HORTICULTURE</i> .....	235
5.3	PERKEBUNAN/ <i>ESTATE CROPS</i> .....	288
5.4	KEHUTANAN/ <i>FORESTRY</i> .....	300
5.5	PETERNAKAN/ <i>LIVESTOCK</i> .....	305
5.6	PERIKANAN/ <i>FISHERY</i> .....	321
6	ENERGI DAN INDUSTRI/ <i>ENERGY AND INDUSTRY</i> .....	335
7	PARIWISATA/ <i>TOURISM</i> .....	357
8	TRANSPORTASI DAN KOMUNIKASI/ <i>TRANSPORTATION AND COMMUNICATION</i> ...	381
8.1	TRANSPORTASI/ <i>TRANSPORTATION</i> .....	389
8.2	POS DAN TELEKOMUNIKASI/ <i>POST AND TELECOMMUNICATION</i> .....	405
9	PERBANKAN DAN KOPERASI/ <i>BANKING AND COOPERATIVE</i> .....	411
9.1	PERBANKAN/ <i>BANKING</i> .....	419
9.2	KOPERASI/ <i>COOPERATIVE</i> .....	426
9.3	LAINNYA/ <i>OTHERS</i> .....	434
10	PENGELUARAN PENDUDUK DAN KONSUMSI MAKANAN/ <i>POPULATION EXPENDITURE AND FOOD CONSUMPTION</i> .....	443
11	SISTEM NERACA REGIONAL/ <i>SYSTEM OF REGIONAL ACCOUNTS</i> .....	457
12	PERBANDINGAN ANTAR KABUPATEN/KOTA/ <i>REGENCY/MUNICIPALITY COMPARISON</i> .....	479

## DAFTAR TABEL/LIST OF TABLES

Halaman  
Page

<b>1 GEOGRAFI DAN IKLIM/GEOGRAPHY AND CLIMATE .....</b>	<b>1</b>
<b>1.1 KEADAAN GEOGRAFI/GEOGRAPHY CONDITION .....</b>	<b>9</b>
1.1.1 Luas Daerah Menurut Kecamatan di Kabupaten Barito Utara, 2019.....9 <i>Total Area by Subdistrict in Barito Utara Regency, 2019 .....</i>	9
1.1.2 Tinggi Wilayah dan Jarak ke Ibukota Menurut Kecamatan di Kabupaten Barito Utara, 2022 .....	10
<i>Altitude and Distance to the Capital by Subdistrict in Barito Utara Regency, 2022 ....</i>	10
1.1.3 Nama Sungai Menurut Panjang, Kedalaman, dan Lebar serta Anak Sungai di Kabupaten Barito Utara, 2022 .....	11
<i>Names of River by Length, Deep, and Wide in Barito Utara Regency, 2022 .....</i>	11
<b>1.2 KEADAAN IKLIM/CLIMATE CONDITION .....</b>	<b>12</b>
1.2.1 Pengamatan Unsur Iklim Menurut Bulan di Stasiun Meteorologi Beringin Muara Teweh, 2022.....	12
<i>Observation of Climate Elements By Months at Beringin Meteorological Station of Muara Teweh, 2022.....</i>	12
<b>2 PEMERINTAHAN/GOVERNMENT.....</b>	<b>15</b>
<b>2.1 WILAYAH ADMINISTRATIF/ADMINISTRATIVE AREA .....</b>	<b>23</b>
2.1.1 Jumlah Desa/Kelurahan <sup>1</sup> Menurut Kecamatan di Kabupaten Barito Utara, 2018–2022.....	23
<i>Number of Villages/Ward<sup>1</sup> by Subdistrict in Barito Utara Regency, 2018–2022.....</i>	23
2.1.2 Jumlah Rukun Tetangga (RT) dan Rukun Warga (RW) Menurut Kecamatan di Kabupaten Barito Utara, 2022 .....	24
<i>Number of Sub Neighbourhood Association and Neighbourhood Association by Subdistrict in Barito Utara Regency, 2022.....</i>	24
2.1.3 Jumlah Desa <sup>1</sup> Menurut Kecamatan dan Kategori Desa di Kabupaten Barito Utara di Kabupaten Barito Utara, 2022.....	25

	<i>Number of Village<sup>1</sup> by Subdistrict and Villages Category in Barito Utara Regency, 2022</i> .....	25
<b>2.2</b>	<b>PEMILIHAN UMUM/GENERAL ELECTION</b> .....	<b>26</b>
2.2.1	Jumlah Anggota Dewan Perwakilan Rakyat Daerah Menurut Partai Politik dan Jenis Kelamin di Kabupaten Barito Utara, 2022 .....	26
	<i>Number of Regional House Representatives's Members by Political Parties and Sex in Barito Utara Regency, 2022</i> .....	26
2.2.2	Jumlah Anggota DPRD Tingkat II Menurut Tingkat Pendidikan di Kabupaten Barito Utara, 2010–2022 .....	27
	<i>Number of Regional House Representatives's Members by Education Level in Barito Utara Regency, 2010–2022</i> .....	27
2.2.3	Jumlah Suara Menurut Organisasi Sosial Politik dan Hasil Pemilu Tahun 2019 untuk Anggota DPRD Kabupaten Barito Utara .....	28
	<i>Number of Election by Socio-Politic Organization from 2019 General Election for Barito Utara Regency Parliament Member</i> .....	28
2.2.4	Jumlah Pemilih/Suara Hasil Pemilihan Umum Tahun 1999, 2004, 2009, 2014, dan 2019 .....	30
	<i>Number of Poll from 1999, 2004, 2009, 2014 and 2019 General Election</i> .....	30
<b>2.3</b>	<b>SUMBER DAYA MANUSIA/HUMAN RESOURCES</b> .....	<b>31</b>
2.3.1	Jumlah Pegawai Negeri Sipil Daerah Menurut Kecamatan dan Jenis Kelamin di Kabupaten Barito Utara, Desember 2021 dan Desember 2022 .....	31
	<i>Number of Regency Civil Servants by Subdistrict and Sex in Barito Utara Regency, December 2021 and December 2022</i> .....	31
2.3.2	Jumlah Pegawai Negeri Sipil Daerah Menurut Jabatan dan Jenis Kelamin di Kabupaten Barito Utara, Desember 2021 dan Desember 2022 .....	33
	<i>Number of Regency Civil Servants by Occupation and Sex in Barito Utara Regency, December 2021 and December 2022</i> .....	33
2.3.3	Jumlah Pegawai Negeri Sipil Daerah Menurut Tingkat Pendidikan dan Jenis Kelamin di Kabupaten Barito Utara, Desember 2021 dan Desember 2022 .....	35
	<i>Number of Regency Civil Servants by Educational Level and Sex in Barito Utara Regency, December 2021 and December 2022</i> .....	35

2.3.4	Jumlah Pegawai Negeri Sipil Daerah Menurut Tingkat Kepangkatan dan Jenis Kelamin di Kabupaten Barito Utara, Desember 2021 dan Desember 2022 .....	37
	<i>Number of Regency Civil Servants by Hierarchy and Sex in Barito Utara Regency, December 2021 and December 2022 .....</i>	<i>37</i>
2.3.5	Jumlah Pegawai Negeri Sipil Daerah Menurut Dinas/Instansi Pemerintah dan Jenis Kelamin di Kabupaten Barito Utara, Desember 2022 .....	39
	<i>Number of Regency Civil Servants by Office/Institution and Gender in Barito Utara Regency, December 2022.....</i>	<i>39</i>
<b>2.4</b>	<b>KEUANGAN PEMERINTAH/GOVERNMENT FINANCE .....</b>	<b>41</b>
2.4.1	Anggaran Pendapatan Pemerintah Kabupaten Barito Utara Menurut Jenis Pendapatan (ribu rupiah), 2019–2022.....	41
	<i>Budget Revenues of Government of Barito Utara Regency by Source of Revenues (thousand rupiahs), 2019–2022.....</i>	<i>41</i>
2.4.2	Realisasi Pendapatan Pemerintah Kabupaten Barito Utara Menurut Jenis Pendapatan (ribu rupiah), 2018–2021.....	43
	<i>Actual Revenues of Government of Barito Utara Regency by Source of Expenditures (thousand rupiahs), 2018–2021.....</i>	<i>43</i>
2.4.3	Anggaran Belanja Pemerintah Kabupaten Barito Utara Menurut Jenis Belanja (ribu rupiah), 2019–2022 .....	45
	<i>Budget Expenditures of Government of Barito Utara Regency by Kind of Expenditures (thousand rupiahs), 2019–2022.....</i>	<i>45</i>
2.4.4	Realisasi Belanja Pemerintah Kabupaten Barito Utara Menurut Jenis Belanja (ribu rupiah), 2019–2022 .....	47
	<i>Actual Expenditures of Government of Barito Utara Regency by Kind of Expenditures (thousand rupiahs), 2019–2022.....</i>	<i>47</i>
2.4.5	Realisasi Penerimaan Pajak Bumi dan Bangunan Per Sektor (ribu rupiah), 2010–2022.....	49
	<i>Realization of Tax on Land and Building by Sector (thousand rupiahs.), 2010–2022</i>	<i>49</i>
2.4.6	Pokok Ketetapan PBB Per Sektor (ribu rupiah), 2010–2022.....	50
	<i>Target of Tax on Land and Building by Sector (thousand rupiahs), 2010–2022.....</i>	<i>50</i>
<b>3</b>	<b>PENDUDUK DAN KETENAGAKERJAAN/POPULATION AND EMPLOYMENT.....</b>	<b>51</b>

<b>3.1</b>	<b>PENDUDUK/POPULATION.....</b>	<b>63</b>
3.1.1	Penduduk, Laju Pertumbuhan Penduduk, Distribusi Persentase Penduduk, Kepadatan Penduduk, Rasio Jenis Kelamin Penduduk, dan Jumlah Rumah Tangga Menurut Kecamatan di Kabupaten Barito Utara, 2021 dan 2022 .....	63
	<i>Population, Population Growth Rate, Percentage Distribution of Population, Population Density, and Population Sex Ratio by Subdistrict in Barito Utara Regency, 2021 and 2022 .....</i>	63
3.1.2	Jumlah Penduduk Menurut Kelompok Umur dan Jenis Kelamin di Kabupaten Barito Utara, 2022.....	66
	<i>Population by Age Group and Sex in Barito Utara Regency, 2022 .....</i>	66
3.1.3	Jumlah Penduduk Menurut Kecamatan dan Jenis Kelamin di Kabupaten Barito Utara, 2022 .....	67
	<i>Number of Population by Subdistrict and Gender in Barito Utara Regency, 2022 .....</i>	67
<b>3.2</b>	<b>KETENAGAKERJAAN/EMPLOYMENT.....</b>	<b>68</b>
3.2.1	Jumlah Penduduk Berumur 15 Tahun Keatas Menurut Jenis Kegiatan Selama Seminggu yang Lalu dan Jenis Kelamin di Kabupaten Barito Utara, 2022.....	68
	<i>Population Aged 15 Years and Over by Type of Activity During The Previous Week and Sex in Barito Utara Regency, 2022 .....</i>	68
3.2.2	Jumlah Penduduk Berumur 15 Tahun Ke Atas Menurut Pendidikan Tertinggi yang Ditamatkan dan Jenis Kegiatan Selama Seminggu yang Lalu di Kabupaten Barito Utara, 2022.....	69
	<i>Population Aged 15 Years and Over by Educational Attainment and Type of Activity During The Previous Week in Barito Utara Regency, 2022 .....</i>	69
3.2.3	Penduduk Berumur 15 Tahun Ke Atas yang Bekerja Selama Seminggu yang Lalu Menurut Status Pekerjaan Utama dan Lapangan Pekerjaan Utama di Kabupaten Barito Utara, 2022.....	71
	<i>Population Aged 15 Years of Age and Over Who Worked During the Previous Week by Main Employment Status and Main Industry in Barito Utara Regency, 2022 .....</i>	71
3.2.4	Penduduk Berumur 15 Tahun Ke Atas yang Bekerja Selama Seminggu yang Lalu Menurut Status Pekerjaan Utama dan Jenis Kelamin di Kabupaten Barito Utara, 2022 .....	72

	<i>Population Aged 15 Years and Over Who Worked During the Previous Week by Main Employment Status and Sex in Barito Utara Regency, 2022</i> .....	72
3.2.5	Penduduk Berumur 15 Tahun Ke Atas yang Bekerja Selama Seminggu yang Lalu Menurut Jumlah Jam Kerja Pada Pekerjaan Utama dan Lapangan Pekerjaan Utama di Kabupaten Barito Utara, 2022.....	73
	<i>Population 15 Years of Age and Over Who Worked During the Previous Week by Total Working Hours on Main Job and Main Industry in Barito Utara Regency, 2022</i> .....	73
3.2.6	Penduduk Berumur 15 Tahun Ke Atas yang Bekerja Selama Seminggu yang Lalu Menurut Jumlah Jam Kerja Pada Pekerjaan Utama dan Jenis Kelamin di Kabupaten Barito Utara, 2022 .....	74
	<i>Population 15 Years of Age and Over Who Worked During the Previous Week by Total Working Hours on Main Job and Sex in Barito Utara Regency, 2022</i> .....	74
3.2.7	Penduduk Berumur 15 Tahun Ke Atas yang Bekerja Selama Seminggu yang Lalu Menurut Jumlah Jam Kerja Seluruhnya dan Jenis Kelamin di Kabupaten Barito Utara, 2022 .....	75
	<i>Population 15 Years of Age and Over Who Worked During the Previous Week by Total Working Hours and Sex in Barito Utara Regency, 2022</i> .....	75
3.2.8	Penduduk Berumur 15 Tahun Ke Atas yang Bekerja Selama Seminggu yang Lalu Menurut Kelompok Umur dan Jenis Kelamin di Kabupaten Barito Utara, 2022....	76
	<i>Population 15 Years of Age and Over Who Worked During Previous Week by Age Group and Gender in Barito Utara Regency, 2022</i> .....	76
3.2.9	Penduduk Berumur 15 Tahun Ke Atas yang Bekerja Selama Seminggu yang Lalu Menurut Lapangan Pekerjaan Utama dan Jenis Kelamin di Kabupaten Barito Utara, 2022 .....	77
	<i>Population 15 Years of Age and Over Who Worked During the Previous Week by Main Industry and Sex in Barito Utara Regency, 2022</i> .....	77
3.2.10	Tingkat Pengangguran Terbuka (TPT) dan Tingkat Partisipasi Angkatan Kerja (TPAK) di Kabupaten Barito Utara, 2017-2022.....	78
	<i>Unemployment Rate (UR) and Labor Force Participation Rate (LFPR) in Barito Utara Regency, 2017-2022</i> .....	78
3.2.11	Jumlah Pencari Kerja Terdaftar Menurut Tingkat Pendidikan Tertinggi yang Ditamatkan dan Jenis Kelamin di Kabupaten Barito Utara, 2022.....	79

	<i>Number of Registered Job Applicants by Educational Attainment and Sex in Barito Utara Regency, 2022</i> .....	79
3.2.12	Jumlah Pencari Kerja Terdaftar, Lowongan Kerja Terdaftar, dan Penempatan/Pemenuhan Tenaga Kerja Menurut Kecamatan di Kabupaten Barito Utara, 2022 .....	80
	<i>Number of Registered Job Applicants, Registered Job Vacancies, and Employment Placement/Fulfillment by Subdistrict in Barito Utara Regency, 2022</i> .....	80
3.2.13	Banyaknya Pencari Kerja yang Terdaftar pada Dinas Tenaga Kerja, 2022 .....	81
	<i>Numbers of Job Seekers Registered at Manpower Service, 2022</i> .....	81
3.2.14	Banyaknya Pendidikan/Kursus di Dinas Tenaga Kerja, 2022 .....	82
	<i>Numbers of Vacancies Registered at Manpower Service Office, 2022</i> .....	82
3.2.15	Upah Minimum Regional per Bulan di Kabupaten Barito Utara (Rupiah), 2016-2022 .....	83
	<i>Monthly Minimum Regency Wages in Barito Utara Regency, 2016-2022 (Rupiahs)</i> ..	83
<b>3.3</b>	<b>PERPINDAHAN PENDUDUK/MIGRATION</b> .....	<b>84</b>
3.3.1	Desa Unit Pemukiman Transmigrasi di Kabupaten Barito Utara, 2022 .....	84
	<i>Unit Village of Transmigration Settlement at Barito Utara Regency, 2022</i> .....	84
	<b>SOSIAL DAN KESEJAHTERAAN RAKYAT/SOCIAL AND WELFARE</b> .....	<b>87</b>
<b>4.1</b>	<b>PENDIDIKAN/EDUCATION</b> .....	<b>97</b>
4.1.1	Jumlah Sekolah, Guru, dan Murid Taman Kanak-Kanak (TK) di Bawah Kementerian Pendidikan dan Kebudayaan Menurut Kecamatan di Kabupaten Barito Utara, 2021/2022 dan 2022/2023 .....	97
	<i>Number of Schools, Teachers, and Pupils in Kindergarten Under The Ministry of Education and Culture by Subdistrict in Barito Utara Regency, 2021/2022 and 2022/2023</i> .....	97
4.1.2	Jumlah Sekolah, Guru, dan Murid Raudatul Athfal (RA) di Bawah Kementerian Agama Menurut Kecamatan di Kabupaten Barito Utara, 2021/2022 dan 2022/2023 .....	100
	<i>Number of Schools, Teachers, and Pupils in Raudatul Athfal (RA) Under The Ministry of Religious Affairs by Subdistrict in Barito Utara Regency, 2021/2022 and 2022/2023</i> .....	100

4.1.3	Jumlah Sekolah, Guru, dan Murid Sekolah Dasar (SD) di Bawah Kementerian Pendidikan dan Kebudayaan Menurut Kecamatan di Kabupaten Barito Utara, 2021/2022 dan 2022/2023 .....	101
	<i>Number of Schools, Teachers, and Pupils in Elementary Schools Under The Ministry of Education and Culture by Subdistrict in Barito Utara Regency, 2021/2022 and 2022/2023.....</i>	101
4.1.4	Jumlah Sekolah, Guru, dan Murid Madrasah Ibtidaiyah (MI) di Bawah Kementerian Agama Menurut Kecamatan di Kabupaten Barito Utara, 2021/2022 dan 2022/2023 .....	104
	<i>Number of Schools, Teachers, and Pupils in Elementary Schools Under The Ministry of Religious Affairs by Subdistrict in Barito Utara Regency, 2021/2022 and 2022/2023.....</i>	104
4.1.5	Jumlah Sekolah, Guru, dan Murid Sekolah Menengah Pertama (SMP) di Bawah Kementerian Pendidikan dan Kebudayaan Menurut Kecamatan di Kabupaten Barito Utara, 2021/2022 dan 2022/2023 .....	107
	<i>Number of Schools, Teachers, and Pupils in Junior High Schools Under The Ministry of Education and Culture by Subdistrict in Barito Utara Regency, 2021/2022 and 2022/2023.....</i>	107
4.1.6	Jumlah Sekolah, Guru, dan Murid Madrasah Tsanawiyah (MTs) di Bawah Kementerian Agama Menurut Kecamatan di Kabupaten Barito Utara, 2021/2022 dan 2022/2023 .....	110
	<i>Number of Schools, Teachers, and Pupils in Madrasah Tsanawiyah (MTs) Under The Ministry of Religious Affairs by Subdistrict in Barito Utara Regency, 2021/2022 and 2022/2023.....</i>	110
4.1.7	Jumlah Sekolah, Guru, dan Murid Sekolah Menengah Atas (SMA) di Bawah Kementerian Pendidikan dan Kebudayaan Menurut Kecamatan di Kabupaten Barito Utara, 2021/2022 dan 2022/2023 .....	113
	<i>Number of Schools, Teachers, and Pupils in Senior High Schools Under The Ministry of Education and Culture by Subdistrict in Barito Utara Regency, 2021/2022 and 2022/2023.....</i>	113
4.1.8	Jumlah Sekolah, Guru, dan Murid Sekolah Menengah Kejuruan (SMK) di Bawah Kementerian Pendidikan dan Kebudayaan Menurut Kecamatan di Kabupaten Barito Utara, 2021/2022 dan 2022/2023 .....	116



	<i>Number of Schools, Teachers, and Pupils in Vocational High Schools Under The Ministry of Education and Culture by Subdistrict in Barito Utara Regency, 2021/2021 and 2022/2023</i> .....	116
4.1.9	Jumlah Sekolah, Guru, dan Murid Madrasah Aliyah (MA) di Bawah Kementerian Agama Menurut Kecamatan di Kabupaten Barito Utara, 2021/2022 dan 2022/2023.....	119
	<i>Number of Schools, Teachers, and Pupils in Madrasah Aliyah (MA) Under The Ministry of Religious Affairs by Subdistrict in Barito Utara Regency, 2021/2022 and 2021/2023</i> .....	119
4.1.10	Jumlah Perguruan Tinggi, Mahasiswa, dan Tenaga Pendidik (Negeri dan Swasta) di Bawah Kementerian Riset, Teknologi dan Pendidikan Tinggi Menurut Kecamatan di Kabupaten Barito Utara, 2022.....	122
	<i>Number of Universities, Pupils and Lecturers (Public and Private) Under the Ministry of Research, Technology and Higher Education Subdistrict in Barito Utara Regency, 2022</i> .....	122
4.1.11	Jumlah Perguruan Tinggi, Mahasiswa, dan Tenaga Edukatif (Negeri dan Swasta) di Bawah Kementerian Agama Menurut Kecamatan di Kabupaten Barito Utara, 2021 .....	124
	<i>Number of Universities, Pupils and Lecturers (Public and Private) Under the Ministry of Religion According to the District in Barito Utara Regency, 2021</i> .....	124
4.1.12	Jumlah Desa <sup>1</sup> /Kelurahan yang Memiliki Fasilitas Sekolah Menurut Kecamatan dan Tingkat Pendidikan, 2019-2021 .....	126
	<i>Number of Villages<sup>1</sup> Having Educational Facilities by Subdistrict and Educational Level, 2019-2021</i> .....	126
4.1.13	Persentase Penduduk Usia 7–24 Tahun Menurut Jenis Kelamin, Kelompok Umur Sekolah, dan Partisipasi Sekolah <sup>1</sup> di Kabupaten Barito Utara, 2020-2022 .....	129
	<i>Percentage of Population Aged 7-24 Years by Sex, School Age Group, and School Participation<sup>1</sup> in Barito Utara Regency, 2020-2022</i> .....	129
4.1.14	Angka Partisipasi Murni (APM) dan Angka Partisipasi Kasar (APK) Menurut Jenjang Pendidikan di Kabupaten Barito Utara, 2021 dan 2022 .....	132
	<i>Net Enrollment Rate and Gross Enrollment Ratio by Educational Level in Barito Utara Regency, 2021 and 2022</i> .....	132

4.1.15	Persentase Penduduk Berumur 15 Tahun ke Atas yang Melek Huruf Menurut Kelompok Umur dan Daerah Tempat Tinggal di Kabupaten Barito Utara, 2021 dan 2022 .....	133
	<i>Percentage of Population Aged 15 Years and Over Who Are Literate According to Age Groups and Residential Areas in Barito Utara Regency, 2021 and 2022.....</i>	133
4.1.16	Hasil Ujian Akhir Nasional Sekolah Dasar/Madrasah Ibtidaiyah (MI) Menurut Kecamatan di Kabupaten Barito Utara, 2022.....	135
	<i>Result of National Final Exam Elementary School/MI by Subdistrict in Barito Utara Regency, 2022.....</i>	135
4.1.17	Hasil Ujian Akhir Nasional Sekolah Lanjutan Tingkat Pertama/Madrasah Tsanawiyah (MTs) Menurut Kecamatan di Kabupaten Barito Utara, 2022 .....	136
	<i>Result of National Final Exam Junior High School/MTs by Subdistrict in Barito Utara Regency, 2022.....</i>	136
4.1.18	Hasil Ujian Akhir Nasional Sekolah Lanjutan Tingkat Atas/Madrasah Aliyah (MA) Jurusan IPA Menurut Kecamatan di Kabupaten Barito Utara, 2022 .....	137
	<i>Result of National Final Exam Senior High School/MA Majoring Science by Subdistrict in Barito Utara Regency, 2022.....</i>	137
4.1.19	Hasil Ujian Akhir Nasional Sekolah Lanjutan Tingkat Atas/Madrasah Aliyah (MA) Jurusan IPS Menurut Kecamatan di Kabupaten Barito Utara, 2022.....	139
	<i>Result of National Final Exam Senior High School/MA Majoring Social by Subdistrict in Barito Utara Regency, 2022.....</i>	139
4.1.20	Hasil Ujian Akhir Nasional Sekolah Lanjutan Tingkat Atas/Madrasah Aliyah (MA) Jurusan Bahasa Menurut Kecamatan di Kabupaten Barito Utara, 2022.....	141
	<i>Result of National Final Exam Senior High School/MA Majoring Bahasa by Subdistrict in Barito Utara Regency, 2022.....</i>	141
<b>4.2</b>	<b>KESEHATAN/HEALTH .....</b>	<b>143</b>
4.2.1	Jumlah Desa <sup>1</sup> /Kelurahan Yang Memiliki Sarana Kesehatan Menurut Kecamatan, 2019–2021.....	143
	<i>Number of Villages<sup>1</sup> Having Health Facilities by Subdistrict, 2019–2021.....</i>	143
4.2.2	Jumlah Tenaga Kesehatan Menurut Kecamatan di Kabupaten Barito Utara, 2022 .....	146
	<i>Number of Medical Personnel by Subdistrict in Barito Utara Regency, 2022.....</i>	146

4.2.3	Jumlah Rumah Sakit Umum, Rumah Sakit Khusus, Rumah Sakit Bersalin, Puskesmas, Klinik Pratama, dan Posyandu Menurut Kecamatan di Kabupaten Barito Utara, 2021 dan 2022.....	149
	<i>Number of General Hospital, Specialized Hospital, Maternity Hospital, Public Health Center, Primary Clinic, and Integrated Health Post by Subdistrict in Barito Utara Regency, 2021 dan 2022 .....</i>	149
4.2.4	Jumlah Rumah Sakit Umum dan Kapasitas Tempat Tidur <sup>1</sup> Menurut Kecamatan di Kabupaten Barito Utara, 2022.....	152
	<i>Number of General Hospital and Bed Capacity by Subdistricts in Barito Utara Regency, 2022 .....</i>	152
4.2.5	Jumlah Tempat Tidur Pasien Menurut Jenisnya di Rumah Sakit Umum Daerah Muara Teweh, 2022.....	153
	<i>Number of Patient Beds by Type in Public Hospital of Muara Teweh, 2022 .....</i>	153
4.2.6	Persentase Penduduk yang Mempunyai Keluhan Kesehatan Selama Sebulan Terakhir di Kabupaten Barito Utara, 2015–2022 .....	154
	<i>Percentage of People Who Had Health Complaint During a Month Prior to The Survey in Barito Utara Regency, 2015–2022 .....</i>	154
4.2.7	Persentase Penduduk yang Mempunyai Keluhan Kesehatan dan Berobat Jalan Selama Sebulan Terakhir di Kabupaten Barito Utara, 2014–2022 .....	155
	<i>Percentage of People Who Had Health Complaint and Had Outpatient During a Month Prior to The Survey in Barito Utara Regency, 2014–2022.....</i>	155
4.2.8	Distribusi Persentase Penduduk yang Mempunyai Keluhan Kesehatan Selama Sebulan Terakhir dan Tidak Berobat Jalan Menurut Alasan Utama Tidak Berobat Jalan di Kabupaten Barito Utara, 2014–2022 .....	156
	<i>Percentage of People Who Had Health Complaint and Had Outpatient During a Month Prior to The Survey in Barito Utara Regency, 2014–2022.....</i>	156
4.2.9	Persentase Penduduk Usia 15 Tahun Ke Atas yang Merokok dalam Sebulan Terakhir Menurut Kelompok Umur di Kabupaten Barito Utara, 2014–2022 .....	159
	<i>Percentage of People Aged 15 Years and Above Who Are Smoking During a Month Prior to The Survey in Barito Utara Regency, 2014–2022.....</i>	159
4.2.10	Persentase Penduduk yang Memiliki Jaminan Kesehatan Menurut Jenis jaminan di Kabupaten Barito Utara, 2014–2022 .....	160

	<i>Percentage of People Who Has Health Insurance by Types of Health Insurance in Barito Utara Regency, 2014–2022</i> .....	160
4.2.11	Jumlah Kunjungan Penyakit Terbanyak di Kabupaten Barito Utara Berdasarkan Jenis Kelamin, 2022.....	162
	<i>Number of Cases of the Most Diseases in Barito Utara Regency by Gender, 2022</i> .....	162
4.2.12	Jumlah Bayi Lahir, Bayi Berat Badan Lahir Rendah (BBLR), BBLR Dirujuk, dan Bergizi Buruk Menurut Kecamatan di Kabupaten Barito Utara, 2022 .....	163
	<i>Number of Births, Babies with Low Birth Weights (LBW), Treated LBW, and Malnutrition Cases by Regency/City in Barito Utara Province, 2022</i> .....	163
4.2.13	Jumlah Ibu Hamil, Melakukan Kunjungan K1, Melakukan Kunjungan K4, Kurang Energi Kronis (KEK), dan Mendapat Tablet Zat Besi (Fe) di Kabupaten Barito Utara, 2012–2022 .....	164
	<i>Number of Pregnant Women, Those with One Visit and four Visits of Antenatal Care, Chronic Energy Deficiency (CED), and Receiving Iron Supplement in Barito Utara Regency, 2012–2022</i> .....	164
4.2.14	Jumlah Kunjungan Wanita Hamil, Nifas/Menyusui, Bayi dan Anak Menurut Kecamatan di Kabupaten Barito Utara, 2022.....	165
	<i>Number of Visited of Pregnancy Woman, Breastfeeding, Baby and Child by Subdistrict in Barito Utara Regency, 2022</i> .....	165
4.2.15	Jumlah Persalinan Hidup dan Persalinan Mati Menurut Kecamatan di Kabupaten Barito Utara, 2022.....	166
	<i>Number of Live Birth and Dead Birth by Subdistrict in Barito Utara Regency, 2022</i> ..	166
4.2.16	Cakupan Desa/Kelurahan UNIVERSAL CHILD IMMUNIZATION (UCI) Menurut Kecamatan di Kabupaten Barito Utara, 2022.....	167
	<i>Coverage of UNIVERSAL CHILD IMMUNIZATION (UCI) Village/Urbans by Subdistrict in Barito Utara Regency, 2022</i> .....	167
4.2.17	Jumlah Kasus HIV/AIDS, IMS, DBD, Diare, TB, dan Malaria Menurut Kecamatan di Kabupaten Barito Utara, 2022 .....	168
	<i>Number of Cases of HIV/AIDS, Sexually Transmitted Infection, Dengue Fever, Diarrhea, Tuberculosis (TB) and Malaria by Regency/City in Barito Utara Regency, 2022</i> .....	168

4.2.18	Jumlah Klinik Keluarga Berencana (KKB) dan Pos Pelayanan Keluarga Berencana Desa (PPKBD) Menurut Kecamatan di Kabupaten Barito Utara, 2022 .....	169
	<i>Number of Family Planning Clinics and Village Family Planning Service Units by Regency/City in Barito Utara Regency, 2022 .....</i>	<i>169</i>
4.2.19	Banyaknya Tenaga Kesehatan di Klinik KB Menurut Kecamatan di Kabupaten Barito Utara, 2022.....	170
	<i>Number of Medical Personel in Family Planning Clinic by Subdistrict in Barito Utara Regency, 2022.....</i>	<i>170</i>
4.2.20	Jumlah Pasangan Usia Subur dan Peserta KB Aktif Menurut Kecamatan di Kabupaten Barito Utara, 2022 .....	171
	<i>Number of Eligible Couples and Family Planning Participants by Subdistrict in Barito Utara Regency, 2022 .....</i>	<i>171</i>
4.2.21	Target dan Realisasi Mix Kontrasepsi Peserta KB Aktif di Kabupaten Barito Utara, 2022 .....	173
	<i>Scheme and Realization of Mix Contraceptive of Active Acceptors Family Planning in Barito Utara Regency, 2022.....</i>	<i>173</i>
4.2.22	Target dan Realisasi Mix Kontrasepsi Peserta KB Baru di Kabupaten Barito Utara, 2022 .....	174
	<i>Scheme and Realization of Mix Contraceptive of Newe Acceptors Family Planning in Barito Utara Regency, 2022 .....</i>	<i>174</i>
4.2.23	Target dan Realisasi PA dan PB Menurut Kecamatan di Kabupaten Barito Utara, 2022 .....	175
	<i>Scheme and Realization of PA and PB by Subdistrict in Barito Utara Regency, 2022</i>	<i>175</i>
<b>4.3</b>	<b>PERUMAHAN DAN LINGKUNGAN/HOUSING AND ENVIRONMENT .....</b>	<b>177</b>
4.3.1	Jumlah Desa <sup>1</sup> /Kelurahan yang Mengalami Bencana Alam <sup>2</sup> Menurut Kecamatan di Kabupaten Barito Utara, 2019- 2021.....	177
	<i>Number of Villages<sup>1</sup> that Had Natural Disaster<sup>2</sup> by Subdistrict in Barito Utara Regency, 2019-2021 .....</i>	<i>177</i>
4.3.2	Distribusi Persentase Rumah Tangga Menurut Luas Lantai (m <sup>2</sup> ) di Kabupaten Barito Utara, 2014–2022 .....	179
	<i>Percentage Distribution of Household Population by Floor Area (m<sup>2</sup>) in Barito Utara Regency, 2014–2022.....</i>	<i>179</i>

4.3.3	Distribusi Persentase Rumah Tangga Menurut Sumber Air Minum di Kabupaten Barito Utara, 2014–2022 .....	180
	<i>Percentage Distribution of Household Population by Main Source of Water for Drinking in Barito Utara Regency, 2014–2022 .....</i>	180
4.3.4	Distribusi Persentase Rumah Tangga Menurut Sumber Penerangan di Kabupaten Barito Utara, 2014–2022 .....	183
	<i>Percentage Distribution of Household Population by Lighting Source in Barito Utara Regency, 2014–2022 .....</i>	183
4.3.5	Distribusi Persentase Rumah Tangga Menurut Penggunaan Fasilitas Tempat Buang Air Besar di Kabupaten Barito Utara, 2014–2022.....	184
	<i>Percentage Distribution of Household Population by Type of Toilet Facility Used by The Household in Barito Utara Regency, 2014–2022.....</i>	184
4.3.6	Distribusi Persentase Rumah Tangga Menurut Bahan Bakar Utama Untuk Memasak di Kabupaten Barito Utara, 2014–2022.....	185
	<i>Percentage Distribution of Household Population by Type of Cooking Fuel in Barito Utara Regency, 2014–2022 .....</i>	185
4.3.7	Distribusi Persentase Rumah Tangga Menurut Status Penguasaan Bangunan Tempat Tinggal di Kabupaten Barito Utara, 2014–2022.....	187
	<i>Percentage Distribution of Household Population by Dwelling Ownership Status in Barito Utara Regency, 2014–2022 .....</i>	187
4.3.8	Distribusi Persentase Rumah Tangga Menurut Jenis Lantai Terluas di Kabupaten Barito Utara, 2014–2022 .....	188
	<i>Percentage Distribution of Household Population by Main Material of Dwelling Floor in Barito Utara Regency, 2014–2022 .....</i>	188
4.3.9	Persentase Rumah Tangga yang Memiliki Akses Terhadap Sanitasi Layak dan Akses Terhadap Sumber Air Minum Layak di Kabupaten Barito Utara, 2015–2022 .....	189
	<i>Percentage of Household Population by Improved Sanitation and Improved Drinking Water in Barito Utara Regency, 2015–2022 .....</i>	189
4.3.10	Jumlah Bidang Tanah (Persil) yang Telah Dilakukan Pemberian Hak Atas Tanah Menurut Jenisnya di Kabupaten Barito Utara, 2010–2022.....	190

	<i>Number of Land Area (Plot) Given Land-law by Type of Land-law in Barito Utara Regency, 2010–2022</i> .....	190
4.3.11	Bea Perolehan Hak Atas Tanah dan Bangunan (BPHTB) dan Penerimaan Negara Bukan Pajak (PNBP) Melalui Kegiatan Pelayanan di Kantor Pertanahan Kabupaten Barito Utara, 2010–2022 .....	191
	<i>BPHTB and PNBP Through Services Activities in Regional Office of Land of Barito Utara Regency, 2010–2022</i> .....	191
4.3.12	Jumlah Surat Keputusan (SK) Pemberian Hak Atas Tanah Menurut Kecamatan di Kabupaten Barito Utara, 2022 .....	192
	<i>Number of Land-Law Certificate of Government by Subdistrict in Barito Utara Regency, 2022</i> .....	192
4.3.13	Jumlah Luas Tanah yang Diberikan Melalui SK Pemberian Hak Atas Tanah Menurut Kecamatan di Kabupaten Barito Utara (m <sup>2</sup> ), 2022.....	193
	<i>Number of Land Area Given Land-Law by Subdistrict in Barito Utara Regency (m<sup>2</sup>), 2022</i> .....	193
<b>4.4</b>	<b>KRIMINALITAS/CRIME</b> .....	<b>195</b>
4.4.1	Jumlah Tindak Kejahatan Yang Dilaporkan, Persentase Penyelesaian Tindak Pidana, dan Selang Waktu Terjadinya Tindak Pidana Menurut Satuan Polres di Kabupaten Barito Utara, 2018–2022 .....	195
	<i>Crime Total, Percentage of Crime Cleareance, and Time Interval of Crime Occurence by Subdistrict Police Office in Barito Utara Regency, 2018–2022</i> .....	195
4.4.2	Jumlah Perkara dan Narapidana/Tahanan dan Mendapat Keputusan dari Sidang Pengadilan Negeri Muara Teweh, 2022.....	199
	<i>Number of Criminal and Prisoners/Accused Prisoners that the Government Low Court of Muara Teweh, 2022</i> .....	199
4.4.3	Tambahan Narapidana Menurut Jenis Kejahatan Dan Jenis Kelamin, 2022.....	200
	<i>Number of Added Prisoners by Kind of Criminal and Gender, 2022</i> .....	200
4.4.4	Jumlah Narapidana di Lembaga Pemasyarakatan Kelas IIB Menurut Jenis Kejahatan dan Status, 2022.....	201
	<i>Number of Prisoners in Prison Class II by Kind of Criminal and Status, 2022</i> .....	201
4.4.5	Jumlah Perkara dan Terdakwa yang Harus Diselesaikan Pengadilan Negeri Muara Teweh, 2022.....	202

*Number of Criminal and the Accused Which Should Finish in The Government Law Court of Muara Teweh, 2022*..... 202

**4.5 AGAMA DAN SOSIAL LAINNYA/RELIGION AND OTHER SOCIAL AFFAIRS.....206**

4.5.1 Jumlah Penduduk Menurut Kecamatan dan Agama yang Dianut di Kabupaten Barito Utara, 2022..... 206

*Population by Subdistrict and Religion in Barito Utara Regency, 2022*..... 206

4.5.2 Jumlah Tempat Peribadatan Menurut Kecamatan di Kabupaten Barito Utara, 2022..... 207

*Number of Places of Worship by Subdistrict and Religion in Barito Utara Regency, 2022* ..... 207

4.5.3 Jumlah Nikah, Talak, dan Cerai di Kabupaten Barito Utara, 2020–2022 ..... 208

*Number of Marriage and Divorce in Barito Utara regency, 2020–2022* ..... 208

4.5.4 Jumlah Organisasi Pemuda Menurut Jenis Organisasi di Kabupaten Barito Utara, 2020–2022..... 210

*Number of Youth Organization by Type of Organization in Barito Utara Regency, 2020–2022* ..... 210

4.5.5 Jumlah Bencana Alam Menurut Jenisnya di Kabupaten Barito Utara, 2004–2022 ..... 211

*Number of Natural Disaster by Type of Disaster in barito Utara Regency, 2004–2022* ..... 211

4.5.6 Jumlah Korban Bencana Alam dan Bantuan yang Diberikan di Kabupaten Barito Utara, 2004–2022 ..... 212

*Number of Victims and Aid for Victims in Barito Utara Regency, 2004–2022* ..... 212

4.5.7 Jumlah Kerusakan Rumah yang Diakibatkan Bencana Alam Menurut Kecamatan di Kabupaten Barito Utara, 2022..... 214

*Number of Damaged House Caused by Natural Disaster by Subdistrict in Barito Utara Regency, 2022* ..... 214

4.5.8 Jumlah Penerima Bantuan (kepala keluarga) dan Anggaran Bantuan Sosial Pangan Menurut Kecamatan di Kabupaten Barito Utara, 2022 ..... 215

*Number of Beneficiaries (family heads) and Food Social Assistance Budget by District in North Barito Regency, 2022* ..... 215



4.5.9	Jumlah Jemaah Haji Menurut Jenis Kelamin dan ONH di Kabupaten Barito Utara, 2008–2022.....	216
	<i>Number of Muslim Pilgrim by Gender and Fee in Barito Utara Regency, 2008–2022</i>	216
4.5.10	Jumlah Jemaah Haji yang Diberangkatkan <sup>1</sup> ke Tanah Suci Mekah Menurut Kecamatan di Kabupaten Barito Utara, 2020–2022 .....	217
	<i>Number of Hajj Pilgrims Dispatched<sup>1</sup> to Mecca's Holy Land by Subdistrict in Barito Utara Regency, 2020-2022</i> .....	217
4.5.11	Jumlah Penyandang Masalah Kesejahteraan Sosial Yang Memerlukan Bantuan Menurut Kecamatan dan Jenisnya di Kabupaten Barito Utara, 2022.....	218
	<i>Number of Social Affair by Subdistrict and Type in Barito Utara Regency, 2022</i> .....	218
<b>4.6</b>	<b>KEMISKINAN DAN PEMBANGUNAN MANUSIA/POVERTY AND HUMAN DEVELOPMENT .....</b>	<b>219</b>
4.6.1	Garis Kemiskinan dan Penduduk Miskin di Kabupaten Barito Utara, 2012–2022.....	219
	<i>Poverty Line and Number of Poor People in Barito Utara Regency, 2012–2022</i> .....	219
4.6.2	Indeks Kedalaman Kemiskinan dan Indeks Keparahan Kemiskinan di Kabupaten Barito Utara, 2012–2022.....	220
	<i>Poverty Gap Index and Poverty Severity Index in Barito Utara Regency, 2012–2022</i>	220
4.6.3	Indeks Pembangunan Manusia (IPM) Kabupaten Barito Utara, 2012–2022.....	221
	<i>Human Development Index (HDI) of Barito Utara Regency, 2012–2022</i> .....	221
<b>5</b>	<b>PERTANIAN, KEHUTANAN, PETERNAKAN, DAN PERIKANAN/AGRICULTURE, FORESTRY, LIVESTOCK, AND FISHERY.....</b>	<b>223</b>
<b>5.1</b>	<b>TANAMAN PANGAN/FOOD CROPS .....</b>	<b>233</b>
5.1.1	Luas Panen, Produktivitas, dan Produksi Padi <sup>1</sup> di Kabupaten Barito Utara, 2018–2022.....	233
	<i>Harvested Area, Productivity, and Production of Paddy<sup>1</sup> in Barito Utara Regency, 2018–2022</i> .....	233
5.1.2	Produksi Padi <sup>1</sup> dan Beras di Kabupaten Barito Utara, 2018–2022 .....	234
	<i>Paddy<sup>1</sup> and Rice Production in Barito Utara Regency, 2018–2022</i> .....	234
<b>5.2</b>	<b>HORTIKULTURA/HORTICULTURE.....</b>	<b>235</b>

5.2.1	Luas Panen Tanaman Sayuran dan Buah-buahan Semusim Menurut Kecamatan dan Jenis Tanaman (ha) di Kabupaten Barito Utara, 2020 dan 2021 <sup>x</sup> .....	235
	<i>Harvested Area of Vegetables by Subdistrict and Kind of Plant (ha) in Barito Utara Regency, 2020 and 2021<sup>x</sup> .....</i>	<i>235</i>
5.2.2	Produksi Tanaman Sayuran dan Buah-buahan Semusim Menurut Kecamatan dan Jenis Tanaman (kuintal) di Kabupaten Barito Utara, 2021 dan 2022 <sup>x</sup> .....	244
	<i>Production of Vegetables by Subdistrict and Type of Crops (quintal) in Barito Utara Regency, 2021 and 2022<sup>x</sup> .....</i>	<i>244</i>
5.2.3	Luas Panen Tanaman Sayuran dan Buah-Buahan Semusim Menurut Jenis Tanaman (ha) di Kabupaten Barito Utara, 2019–2022 .....	253
	<i>Harvested Area of Seasonal Vegetables and Fruits by Type of Crops (ha) in Barito Utara Regency, 2019–2022 .....</i>	<i>253</i>
5.2.4	Produksi Tanaman Sayuran dan Buah-Buahan Semusim Menurut Jenis Tanaman (kuintal) di Kabupaten Barito Utara, 2019–2022 .....	255
	<i>Production of Seasonal Vegetables and Fruits by Type of Crops (quintal) in Barito Utara Regency, 2019–2022 .....</i>	<i>255</i>
5.2.5	Luas Panen Tanaman Biofarmaka Menurut Kecamatan dan Jenis Tanaman (m <sup>2</sup> ) di Kabupaten Barito Utara, 2021 dan 2022 <sup>x</sup> .....	257
	<i>Harvested Area of Medicinal Plants by Subdistrict and Type of Crops (m<sup>2</sup>) in Barito Utara Regency, 2021 and 2022<sup>x</sup> .....</i>	<i>257</i>
5.2.6	Produksi Tanaman Biofarmaka Menurut Kecamatan dan Jenis Tanaman (kg) di Kabupaten Barito Utara, 2020 dan 2021 <sup>x</sup> .....	263
	<i>Production of Medicinal Plants by Subdistrict and Type of Crops (kg) in Barito Utara Regency, 2020 and 2021<sup>x</sup> .....</i>	<i>263</i>
5.2.7	Luas Panen Tanaman Biofarmaka Menurut Jenis Tanaman (m <sup>2</sup> ) di Kabupaten Barito Utara, 2019–2022 .....	269
	<i>Harvested Area of Medicinal Plants by Type of Crops (m<sup>2</sup>) in Barito Utara Regency, 2019–2022 .....</i>	<i>269</i>
5.2.8	Produksi Tanaman Biofarmaka Menurut Jenis Tanaman (kg) di Kabupaten Barito Utara, 2019–2022 .....	270
	<i>Production of Medicinal Plants by Type of Crops (kg) in Barito Utara Regency, 2019–2022 .....</i>	<i>270</i>

5.2.9	Luas Panen Tanaman Hias Menurut Kecamatan dan Jenis Tanaman (m <sup>2</sup> ) di Kabupaten Barito Utara, 2021 dan 2022 <sup>x</sup> .....	271
	<i>Harvested Area of Ornamental Plants by Subdistrict and Type of Crops (m<sup>2</sup>) in Barito Utara Regency, 2021 and 2022<sup>x</sup> .....</i>	<i>271</i>
5.2.10	Produksi Tanaman Hias Menurut Kecamatan dan Jenis Tanaman (tangkai) di Kabupaten Barito Utara, 2021 dan 2022 <sup>x</sup> .....	273
	<i>Production of Ornamental Plants by Subdistrict and Type of Crops (stalks) in Barito Utara Regency, 2021 and 2022<sup>x</sup> .....</i>	<i>273</i>
5.2.11	Luas Panen Tanaman Hias Menurut Jenis Tanaman (m <sup>2</sup> ) di Kabupaten Barito Utara, 2018–2022 .....	275
	<i>Harvested Area of Ornamental Plants by Type of Crops (m<sup>2</sup>) in Barito Utara Regency, 2018–2022 .....</i>	<i>275</i>
5.2.12	Produksi Tanaman Hias Menurut Jenis Tanaman (tangkai) di Kabupaten Barito Utara, 2019–2022 .....	276
	<i>Production of Ornamental Plants by Type of Crops (stalks) in Barito Utara Regency, 2019–2022 .....</i>	<i>276</i>
5.2.13	Produksi Buah-buahan Tahunan Menurut Kecamatan dan Jenis Tanaman (Kuintal) di Kabupaten Barito Utara, 2021 dan 2022 <sup>x</sup> .....	277
	<i>Production of Vegetables by Subdistrict and Type of Crops (Quintal) in Barito Utara Regency, 2021 and 2022<sup>x</sup> .....</i>	<i>277</i>
5.2.14	Produksi Buah-buahan dan Sayuran Tahunan Menurut Jenis Tanaman di Kabupaten Barito Utara (Kuintal), 2019–2022.....	286
	<i>Production of Annual Fruits and Vegetables by Type of Crops in Barito Utara Regency (Quintal), 2019–2022 .....</i>	<i>286</i>
<b>5.3</b>	<b>PERKEBUNAN/ESTATE CROPS.....</b>	<b>288</b>
5.3.1	Luas Areal Tanaman Perkebunan Swasta, Perkebunan Rakyat Menurut Kecamatan dan Jenis Tanaman di Kabupaten Barito Utara (Ha), 2021 dan 2022.....	288
	<i>Area of Private and Small holders Plantation by Subdistrict and Type of Crops in Barito Utara Regency (Ha), 2021 and 2022.....</i>	<i>288</i>
5.3.2	Produksi Tanaman Perkebunan Rakyat Menurut Kecamatan dan Jenis Tanaman di Kabupaten Barito Utara (ton), 2021 dan 2022 .....	291

	<i>Production of Smallholder Estate Crops by Subdistrict and Type of Crops in Barito Utara Regency (ton), 2021 and 2022</i> .....	291
5.3.3	Luas Areal Tanaman Perkebunan Rakyat Menurut Jenis Tanaman di Kabupaten Barito Utara (ha), 2018–2022.....	294
	<i>Planted Area of Smallholders Estates by Type of Crops in Barito Utara Regency (ha), 2018–2022</i> .....	294
5.3.4	Produksi Tanaman Perkebunan Rakyat Menurut Jenis Tanaman di Kabupaten Barito Utara (ton), 2021 dan 2022 .....	295
	<i>Production of Estate Crops by Subdistrict and Type of Crop in Barito Utara Regency (ton), 2021 and 2022</i> .....	295
5.3.5	Jumlah Petani Pemilik Tanaman Perkebunan Rakyat menurut Jenis Tanaman dan Kecamatan di Kabupaten Barito Utara, 2022 .....	296
	<i>Number of Farmer Who Have Plantation by Type of Crops and Subdistrict in Barito Utara Regency, 2022</i> .....	296
5.3.6	Penyaluran Bibit yang Dilakukan Oleh Dinas Perkebunan Menurut Jenis Tanaman (dalam pohon) di Kabupaten Barito Utara, 2022.....	298
	<i>Distribution of Seeds Plantation Services by Type of Crops (trees) in Barito Utara Regency, 2022</i> .....	298
5.3.7	Rata-rata Harga Eceran Hasil Perkebunan Rakyat di Kabupaten Barito Utara (dalam Rupiah), 2022 .....	299
	<i>The Average Price of Public Estate in Barito Utara Regency (rupiahs), 2022</i> .....	299
<b>5.4</b>	<b>KEHUTANAN/FORESTRY .....</b>	<b>300</b>
5.4.1	Luas Kawasan Hutan Menurut Fungsinya di Kabupaten Barito Utara (Ha), 2022.....	300
	<i>Area of Forestry by Function in Barito Utara Regency (Ha), 2022</i> .....	300
5.4.2	Produksi Kayu Hutan Menurut Jenis Produksi di Kabupaten Barito Utara (m <sup>3</sup> ), 2011–2022.....	301
	<i>Timber Production by Type of Product in Barito Utara Regency (m<sup>3</sup>), 2011–2022</i> ....	301
5.4.3	Produksi Kayu Bulat di Kabupaten Barito Utara, 2021 dan 2022 .....	302
	<i>Logging Production Production in Barito Utara Regency, 2021 and 2022</i> .....	302
5.4.4	Rekapitulasi Persetujuan Pemanfaatan Kayu Kegiatan Non Kehutanan (PKKNK) Wilayah Kehutanan di Kabupaten Barito Utara, 2022.....	303

*Recapitulation of Approvals for the Utilization of Timber for Non-Forest Activities Areas in Barito Utara Regency, 2022* ..... 303

**5.5 PETERNAKAN/LIVESTOCK..... 305**

5.5.1 Populasi Ternak Menurut Kecamatan dan Jenis Ternak (ekor) di Kabupaten Barito Utara, 2021 dan 2022..... 305

*Livestock Population by Subdistrict and Type of Livestock (heads) in Barito Utara Regency, 2021 and 2022* ..... 305

5.5.2 Populasi Unggas Menurut Kecamatan dan Jenis Unggas (ekor) di Kabupaten Barito Utara, 2021 dan 2022..... 308

*Poultry Population by Subdistrict and Type of Poultry (heads) in Barito Utara Regency, 2021 and 2022* ..... 308

5.5.3 Produksi Daging Ternak Menurut Kecamatan dan Jenis Ternak (kg) di Kabupaten Barito Utara, 2020 dan 2021 ..... 310

*Meat Production by Subdistrict and Type of Livestock (kg) in Barito Utara Regency, 2020 and 2021* ..... 310

5.5.4 Produksi Daging Unggas Menurut Kecamatan dan Jenis Unggas (kg) di Kabupaten Barito Utara, 2021 dan 2022 ..... 313

*Poultry Meat Production by Subdistrict and Type of Poultry (kg) in Barito Utara Regency, 2021 and 2022* ..... 313

5.5.5 Produksi Telur Unggas dan Susu Sapi Menurut Kecamatan dan Jenis Unggas (kg) di Kabupaten Barito Utara, 2021 dan 2022 ..... 315

*Production of Poultry Eggs and Cow Milk by Subdistrict and Type of Poultry (kg) in Barito Utara Regency, 2021 and 2022*..... 315

5.5.6 Jumlah Ternak yang Dipotong Menurut Kecamatan dan Jenis Ternak (ekor) di Kabupaten Barito Utara, 2021 dan 2022 ..... 317

*Number of Cattle Slaughtered by Sub Subdistrict and Type of Livestock (heads) in Barito Utara Regency, 2021 and 2022*..... 317

5.5.7 Jumlah Unggas yang Dipotong Menurut Kecamatan dan Jenis Unggas (ekor) di Kabupaten Barito Utara, 2021 dan 2022 ..... 319

*Number of Poultry Slaughtered by Subdistrict and Type of Poultry (heads) in Barito Utara Regency, 2021 and 2022*..... 319

**5.6 PERIKANAN/FISHERY ..... 321**

5.6.1	Jumlah Rumah Tangga Perikanan Tangkap Menurut Kecamatan dan Subsektor di Kabupaten Barito Utara, 2021 dan 2022 .....	321
	<i>Number of Fish Capture Households by Subdistrict and Subsector in Barito Utara Regency, 2021 and 2022 .....</i>	<i>321</i>
5.6.2	Produksi Perikanan Tangkap Menurut Kecamatan dan Subsektor di Kabupaten Barito Utara (ton), 2021 dan 2022 .....	322
	<i>Production of Fish Capture by Subdistrict and Subsector in Barito Utara Regency (ton), 2021 and 2022 .....</i>	<i>322</i>
5.6.3	Jumlah Rumah Tangga Perikanan Budidaya Menurut Kecamatan dan Jenis Budidaya di Kabupaten Barito Utara, 2022 .....	323
	<i>Number of Aquaculture Households by Subdistrict and Type of Aquaculture in Barito Utara Regency, 2022 .....</i>	<i>323</i>
5.6.4	Produksi Perikanan Budidaya Menurut Kecamatan dan Subsektor di Kabupaten Barito Utara (ton), 2022 .....	324
	<i>Production of Aquaculture by Subdistrict and Subsector in Barito Utara Regency (ton), 2022 .....</i>	<i>324</i>
5.6.5	Jumlah Perahu/Kapal Menurut Kecamatan dan Jenis Kapal di Kabupaten Barito Utara, 2022 .....	325
	<i>Number of Fishing Boats by Subdistrict and Type of Boat in Barito Utara Regency, 2022 .....</i>	<i>325</i>
5.6.6	Banyaknya Perahu/Kapal Penangkapan Ikan dan Alat Penangkap Ikan Menurut Jenis dan Kecamatan di Kabupaten Barito Utara, 2022.....	326
	<i>Number of Fishing Boat and Fishing Appareal by Type and Subdistrict in Barito Utara Regency, 2022 .....</i>	<i>326</i>
5.6.7	Produksi Ikan Basah/Segar dan Awetan Menurut Jenis di Kabupaten Barito Utara (dalam Ton), 2022.....	329
	<i>Production of Preserved Fresh Fish and Processed Fish by Type in Barito Utara Regency (Ton), 2022 .....</i>	<i>329</i>
5.6.8	Produksi Perikanan Menurut Kecamatan di Kabupaten Barito Utara (Ton), 2022.....	330
	<i>Production of Fisheries by Subdistrict in Barito Utara Regency (Ton), 2022.....</i>	<i>330</i>

5.6.9	Produksi Perikanan di Perairan Umum Menurut Jenis Perairan dan Kecamatan di Kabupaten Barito Utara (dalam Ton), 2022 .....	332
	<i>Production of Inland Fisheries by Type and Subdistrict in Barito Utara Regency (ton), 2022 .....</i>	<i>332</i>
5.6.10	Banyaknya Sarana/Tempat Pemeliharaan Ikan Menurut Jenisnya dan Kecamatan di Kabupaten Barito Utara, 2022.....	333
	<i>Number of Preserve Fish by Type and Subdistrict in Barito Utara Regency, 2022.....</i>	<i>333</i>
5.6.11	Luas Perairan Umum Menurut Kecamatan di Kabupaten Barito Utara (Ha), 2022 .....	334
	<i>Number of Inland Fisheries by Subdistrict in Barito Utara Regency (Ha), 2022 .....</i>	<i>334</i>
<b>6 ENERGI DAN INDUSTRI/ENERGY AND INDUSTRY .....</b>		<b>335</b>
6.1	Daya Terpasang, Produksi, dan Distribusi Listrik PT. PLN (Persero) pada Cabang/Ranting PLN di Kabupaten Barito Utara, 2022 .....	343
	<i>Installed Electricity Power, Production, and Distribution of PT. PLN (Persero) at PLN Branch in Barito Utara Regency, 2022 .....</i>	<i>343</i>
6.2	Jumlah Pelanggan Listrik Menurut Kecamatan di Kabupaten Barito Utara, 2018–2022.....	345
	<i>Number of Electricity Costumers by Subdistrict in Barito Utara Regency, 2018–2022 .....</i>	<i>345</i>
6.3	Jumlah Pemakaian Listrik PLN Menurut Jenis Pelanggan di Kabupaten Barito Utara, 2022 .....	346
	<i>Number of Consumer and Monthly Average Usage by Type of Consumer in Barito Utara Regency, 2022 .....</i>	<i>346</i>
6.4	Produksi dan Pemakaian Listrik Per Bulan di Kabupaten Barito Utara, 2022.....	347
	<i>Electricity Produced and Used by Month in Regency Barito Utara, 2022.....</i>	<i>347</i>
6.5	Banyaknya Pelanggan dan Daya Terpasang (VA) <sup>1</sup> di Kabupaten Barito Utara, 2012–2022.....	349
	<i>Number of Customer and Formatted (VA)<sup>1</sup> in Barito Utara Regency, 2012–2022.....</i>	<i>349</i>
6.6	Jumlah Pelanggan dan Air yang Disalurkan Menurut Kecamatan di Kabupaten Barito Utara, 2022 .....	350

	<i>Number of Customers and Distributed Water by Subdistrict in Barito Utara Regency, 2022 .....</i>	350
6.7	Jumlah Distribusi Air Minum dan Terjual Menurut Bulan di Kabupaten Barito Utara, 2022 .....	351
	<i>Quantity of Water Sold and Distributed by Month in Barito Utara Regency, 2022 ...</i>	351
6.8	Jumlah Perusahaan, Tenaga Kerja, Nilai Produksi, dan Nilai Aset Industri Kecil Menurut Klasifikasi Industri di Kabupaten Barito Utara, 2022 .....	352
	<i>Number of Establishment, Employees, Production and Asset Value Small Industry by Industrial Classification in Barito Utara Regency, 2022 .....</i>	352
6.9	Jumlah Perusahaan dan Tenaga Kerja Industri Kecil Menurut Kecamatan di Kabupaten Barito Utara, 2021-2022 .....	353
	<i>Numbers of Establishments and Employees Small Industry by Subdistrict in Barito Utara Regency, 2021-2022.....</i>	353
6.10	Jumlah Perusahaan dan Tenaga Kerja Perusahaan Industri Kecil Menurut Jenis Industri, Kapasitas Produksi dan Jumlah Investasi di Kabupaten Barito Utara, 2022 .....	354
	<i>Number of Establishment and Employee Small Industry by Industrial Type, Product Capacity and Number of Invested in Barito Utara Regency, 2022.....</i>	354
<b>7 PARIWISATA/TOURISM .....</b>		<b>357</b>
7.1	Jumlah Rumah Makan/Restoran Menurut Kecamatan di Kabupaten Barito Utara, 2019–2022.....	365
	<i>Number of Restaurants by Subdistrict in Barito Utara Regency, 2019–2022 .....</i>	365
7.2	Jumlah Akomodasi, Kamar, dan Tempat Tidur yang Tersedia pada Hotel Bintang Menurut Kecamatan di Kabupaten Barito Utara, 2016–2022 .....	366
	<i>Number of Accomodations, Available Rooms, and Beds in Classified Hotel by Subdistrict in Barito Utara Regency, 2016–2022.....</i>	366
7.3	Jumlah Akomodasi, Kamar, dan Tempat Tidur yang Tersedia pada Hotel Nonbintang dan Akomodasi Lainnya Menurut Kecamatan di Kabupaten Barito Utara, 2016 –2022 .....	370
	<i>Number of Accomodations, Available Rooms, and Beds in Non-Classified Hotel and Other Accommodations by Subdistrict in Barito Utara Regency, 2016 –2022.....</i>	370



7.4	Nama Hotel dan Akomodasi, Beserta Alamat dan Nomor Penting di Kabupaten Barito Utara, 2022.....	374
	<i>Hotel and Accomodation Name, Address, and Contact Number in Barito Utara Regency, 2022.....</i>	<i>374</i>
7.5	Jumlah Wisatawan Mancanegara dan Domestik di Kabupaten Barito Utara, 2011–2022.....	376
	<i>Number of International and Domestic Visitors in Barito Utara Regency, 2011–2022 .....</i>	<i>376</i>
7.6	Data Obyek Wisata di Wilayah Kabupaten Barito Utara, 2022 .....	377
	<i>Tourism Site Data in Barito Utara Regency, 2022.....</i>	<i>377</i>
<b>8 TRANSPORTASI DAN KOMUNIKASI/TRANSPORTATION AND COMMUNICATION..</b>		<b>381</b>
<b>8.1</b>	<b>TRANSPORTASI/TRANSPORTATION .....</b>	<b>389</b>
8.1.1	Panjang Jalan <sup>1</sup> Menurut Tingkat Kewenangan Pemerintahan di Kabupaten Barito Utara (km), 2019 –2022.....	389
	<i>Length of Roads by Subdistrict and Level of Government Authority in Barito Utara Regency (km), 2019 –2022 .....</i>	<i>389</i>
8.1.2	Panjang Jalan Menurut Kecamatan dan Tingkat Kewenangan Pemerintahan di Kabupaten Barito Utara (ribu km), 2022.....	390
	<i>Length of Roads by Subdistrict and Type of Road Surface in Barito Utara Regency (thousand kms), 2022 .....</i>	<i>390</i>
8.1.3	Panjang Jalan Menurut Jenis Permukaan Jalan di Kabupaten Barito Utara (ribu km), 2019 –2022 .....	391
	<i>Length of Roads by Type of Road Surface in Barito Utara Regency thousand kms), 2019 –2022 .....</i>	<i>391</i>
8.1.4	Panjang Jalan Menurut Kecamatan dan Jenis Permukaan Jalan di Kabupaten Barito Utara (ribu km), 2022 .....	392
	<i>Length of Roads by Subdistrict and Type of Road Surface in Barito Utara Regency (thousand kms), 2022 .....</i>	<i>392</i>
8.1.5	Panjang Jalan Menurut Kondisi Jalan di Kabupaten Barito Utara (ribu km), 2019–2022.....	393

	<i>Length of Roads by Subdistrict and Level of Government Authority in Barito Utara Regency (thousand kms), 2019–2022</i> .....	393
8.1.6	Panjang Jalan Menurut Kecamatan dan Kondisi Jalan di Kabupaten Barito Utara (ribu km), 2022 .....	394
	<i>Length of Roads by Subdistrict and Condition of Roads in Barito Utara Regency (thousand kms), 2022</i> .....	394
8.1.7	Panjang Jalan Menurut Jenis Permukaan (km), 2022.....	395
	<i>Length of Roads by Type of Surface, 2022</i> .....	395
8.1.8	Jumlah Kendaraan Bermotor Menurut Jenis Kendaraan di Kabupaten Barito Utara, 2022 .....	396
8.1.9	Jumlah Kapal Pedalaman yang Terdaftar Menurut Ukuran Kapal di Kabupaten Barito Utara, 2022.....	397
	<i>Number of Journey Ship Registered by Type in Barito Utara Regency, 2022</i> .....	397
8.1.10	Lalu Lintas Barang dan Penumpang dengan Kapal Pedalaman di Kabupaten Barito Utara, 2022.....	398
	<i>Traffics of Passenger and Thing with Journey Ship in Barito Utara Regency, 2022</i> ...398	
8.1.11	Kecelakaan Kapal Pedalaman di Kabupaten Barito Utara, 2022.....	399
	<i>The Accident of Journey Ship in Barito Utara Regency, 2022</i> .....	399
8.1.12	Banyaknya Kendaraan Air Menurut Kecamatan di Kabupaten Barito Utara, 2022.....	400
	<i>Number of Ship by Subdistrict in Barito Utara Regency, 2022</i> .....	400
8.1.13	Lalu Lintas Angkutan Udara dalam Negeri Menurut Pelabuhan Udara di Kabupaten Barito Utara, 2022 .....	401
	<i>Domestic Air Traffics by Airport in Barito Utara Regency, 2022</i> .....	401
8.1.14	Lalu Lintas Angkutan Udara dalam Negeri Dirinci Perbulan di Kabupaten Barito Utara, 2022 .....	403
	<i>Domestic Air Traffics by Month in Barito Utara Regency, 2022</i> .....	403
<b>8.2</b>	<b>POS DAN TELEKOMUNIKASI/POST AND TELECOMMUNICATION</b> .....	<b>405</b>
8.2.1	Jumlah Kantor Pos Pembantu Menurut Kecamatan di Kabupaten Barito Utara, 2018–2022.....	405

	<i>Number of Auxiliary Post Office by Subdistrict in Barito Utara Regency, 2018–2022</i>	405
8.2.2	Lalu Lintas Pos dan Giro di Kabupaten Barito Utara, 2021–2022.....	406
	<i>Traffics of Indonesian Post and Giro in Barito Utara regency, 2021–2022.....</i>	406
8.2.3	Pendapatan dari Kantor Pos dan Giro di Kabupaten Barito Utara, 2022.....	408
	<i>Income from Post Office and Post Giro in Barito Utara Regency, 2022 .....</i>	408
8.2.4	Kapasitas Sentral dan Jumlah Pemegang Surat Ijin Penerima Pesawat Telepon di Kabupaten Barito Utara, 2011–2022 .....	409
	<i>Number of Central Capacity and Lines Phone in Barito Utara Regency, 2011–2022</i>	409
8.2.5	Jumlah Pemakaian Telepon dan Internet di Kabupaten Barito Utara, 2022 .....	410
	<i>Number of Telephone and Internet Used in Barito Utara Regency, 2022.....</i>	410
<b>9</b>	<b>PERBANKAN DAN KOPERASI/BANKING AND COOPERATIVE .....</b>	<b>411</b>
<b>9.1</b>	<b>PERBANKAN/BANKING .....</b>	<b>419</b>
9.1.1	Posisi Kredit Mikro, Kecil, dan Menengah yang Diberikan Bank Umum Menurut Lapangan Usaha di Kabupaten Barito Utara (Juta Rp), 2022 .....	419
	<i>Outstanding of Micro, Small, and Medium Credits of Commercial Banks by Economic Sector in Barito Utara Regency (Million Rp), 2022.....</i>	419
9.1.2	Posisi Kredit Mikro, Kecil, dan Menengah yang Diberikan Bank Umum Menurut Jenis Penggunaan di Kabupaten Barito Utara (Juta Rp), 2022 .....	422
	<i>Outstanding of Micro, Small, and Medium Credits of Commercial Banks by Type of Credit in Barito Utara Regency (Million Rp), 2022 .....</i>	422
9.1.3	Posisi Simpanan Masyarakat Rupiah dan Valuta Asing Bank Umum dan BPR di Kabupaten Barito Utara (Juta Rp), 2022 .....	423
	<i>Outstanding of Private Deposit in Rupiah and Foreign Currency of Commercial and Rural Banks in Barito Utara Regency (Million Rp), 2022 .....</i>	423
9.1.4	Posisi Pinjaman Rupiah dan Valuta Asing yang Diberikan Bank Umum dan BPR Menurut Jenis Penggunaan di Kabupaten Barito Utara (Juta Rp), 2022 .....	424
	<i>Outstanding of Loans in Rupiah and Foreign Currency of Commercial and Rural Banks by Type of Loans in Barito Utara Regency (Million Rp), 2022 .....</i>	424
9.1.5	Posisi Kredit Mikro, Kecil, dan Menengah yang Diberikan Bank Umum Menurut Kriteria Usaha di Kabupaten Barito Utara (Juta Rp), 2022.....	425

	<i>Outstanding of Micro, Small, and Medium Credits of Commercial and Rural Banks by Enterprise Criteria in Barito Utara Regency (Million Rp), 2022</i> .....	425
<b>9.2</b>	<b>KOPERASI/COOPERATIVE</b> .....	<b>426</b>
9.2.1	Jumlah Koperasi Aktif Menurut Kecamatan di Kabupaten Barito Utara, 2019–2022.....	426
	<i>Number of Active Cooperative by Subdistrict in Barito Utara Regency, 2019–2022</i> .....	426
9.2.2	Jumlah Koperasi Menurut Jenis Koperasi dan Kecamatan di Kabupaten Barito Utara, 2022 .....	427
	<i>Number of Cooperatives by Type of Cooperative and Subdistrict in Barito Utara Regency, 2022</i> .....	427
9.2.3	Perkembangan Perkoperasian di Kabupaten Barito Utara, 2022 .....	428
	<i>Cooperative Development in Barito Utara Regency, 2022</i> .....	428
9.2.4	Jumlah Koperasi Primer Menurut Kelompok/Jenis Koperasi dan Kecamatan di Kabupaten Barito Utara, 2022 .....	430
	<i>Number of Primer Cooperatives by Group/Type of Cooperatives and Subdistrict in Barito Utara Regency, 2022</i> .....	430
9.2.5	Banyaknya Koperasi, Anggota serta Total Aset di Kabupaten Barito Utara, 2022.....	433
	<i>Number of Cooperatives, Amount of Member and Total Asset in Barito Utara Regency, 2022</i> .....	433
<b>9.3</b>	<b>LAINNYA/OTHERS</b> .....	<b>434</b>
9.3.1	Jumlah Perusahaan Menurut Bentuk Badan Hukum di Kabupaten Barito Utara, 2018–2022.....	434
	<i>Number of Establishments by Type of Business Entity in Barito Utara Regency, 2018–2022</i> .....	434
9.3.2	Jumlah Pedagang Menurut Kecamatan di Kabupaten Barito Utara, 2022.....	435
	<i>Number of Merchants by Subdistrict in Barito Utara Regency, 2022</i> .....	435
9.3.3	Banyaknya Perusahaan Menurut Bentuk Perusahaan dan Kecamatan di Kabupaten Barito Utara, 2022 .....	436
	<i>Number of Companies by Type and Subdistrict in Barito Utara Regency, 2022</i> .....	436
9.3.4	Pemasukan Beberapa Bahan Pokok di Kabupaten Barito Utara, 2022 .....	437

	<i>Supplying a few of basic commodities in Barito Utara Regency, 2022.....</i>	437
9.3.5	Pemasukan dan Penyaluran Beras Daerah di Kabupaten Barito Utara, 2022 .....	438
	<i>Supply and Distribution of Rice in Barito Utara Regency (in Kg), 2022.....</i>	438
9.3.6	Jumlah Stok Akhir Beras di Kabupaten Barito Utara (dalam kg), 2019–2022 .....	439
	<i>Number of Last Stock of Rice at Barito Utara Regency (in Kg), 2019–2022.....</i>	439
9.3.7	Banyaknya Beras yang Disalurkan di Kabupaten Barito Utara (dalam Kg), 2022.440	
	<i>Number of Rice Distribution in Barito Utara Regency (in Kg), 2022 .....</i>	440
<b>10</b>	<b>PENGELUARAN PENDUDUK DAN KONSUMSI MAKANAN/POPULATION</b>	
	<b>EXPENDITURE AND FOOD CONSUMPTION.....</b>	<b>443</b>
10.1	Rata-rata Pengeluaran Per kapita Sebulan Menurut Kelompok Komoditas di Kabupaten Barito Utara (rupiah), 2021–2022.....	451
	<i>Monthly Average Expenditure Per Capita by Commodity Group in Barito Utara Regency (rupiahs), 2021–2022 .....</i>	451
10.2	Persentase Pengeluaran Per kapita Sebulan Menurut Kelompok Komoditas di Kabupaten Barito Utara (rupiah), 2021–2022.....	452
	<i>Percentage of Monthly Expenditure Per Capita by Commodity Group in Barito Utara Regency (rupiahs), 2021–2022 .....</i>	452
10.3	Rata-rata Pengeluaran Per Kapita Sebulan Menurut Golongan Pengeluaran dan Kelompok Barang di Kabupaten Barito Utara (rupiah), 2022 .....	453
	<i>Monthly Average Expenditure Per Capita by Expenditure Class and Commodity Group in Barito Utara Regency (rupiahs), 2022 .....</i>	453
10.4	Persentase Penduduk Menurut Golongan Pengeluaran Per Kapita Sebulan di Kabupaten Barito Utara, 2022 .....	454
	<i>Percentage of Population by Class of Monthly Expenditure per Capita per Month in Barito Utara Regency, 2022 .....</i>	454
10.5	Konsumsi Kalori Per Kapita Per Hari (dalam kkal/hari) Menurut Jenis Konsumsi di Kabupaten Barito Utara, 2022 .....	455
	<i>Calory Consumption Per Capita Per Day (in kkal/day) by Type of Consumption in Barito Utara Regency, 2022 .....</i>	455
10.6	Konsumsi Protein Per Kapita Per Hari (dalam gram/hari) Menurut Jenis Konsumsi di Kabupaten Barito Utara, 2022.....	456

*Protein Consumption Per Capita Per Day (in gram/day) by Type of Consumption di Kabupaten Barito Utara, 2022.....* 456

**11 SISTEM NERACA REGIONAL/SYSTEM OF REGIONAL ACCOUNTS..... 457**

11.1 Produk Domestik Regional Bruto Atas Dasar Harga Berlaku Menurut Lapangan Usaha di Kabupaten Barito Utara (miliar rupiah), 2018–2022..... 465

*Gross Regional Domestic Product at Current Market Prices by Industrial Origin in Barito Utara Regency (billion rupiahs), 2018–2022.....* 465

11.2 Produk Domestik Regional Bruto Atas Dasar Harga Konstan 2010 Menurut Lapangan Usaha di Kabupaten Barito Utara (miliar rupiah), 2018–2022 ..... 467

*Gross Regional Domestic Product at 2010 Constant Market Prices by Industrial Origin in Barito Utara Regency (billion rupiahs), 2018–2022.....* 467

11.3 Distribusi Persentase Produk Domestik Regional Bruto Atas Dasar Harga Berlaku Menurut Lapangan Usaha di Kabupaten Barito Utara (persen), 2018–2022..... 469

*Percentage Distribution of Gross Regional Domestic Product at Current Market Prices by Industrial Origin in Barito Utara Regency (percent), 2018–2022.....* 469

11.4 Laju Pertumbuhan Produk Domestik Regional Bruto Atas Dasar Harga Konstan 2010 Menurut Lapangan Usaha di Kabupaten Barito Utara (persen), 2018–2022..... 471

*Growth Rate of Gross Regional Domestic Product at 2010 Constant Market Prices by Industrial Origin in Barito Utara Regency (percent), 2018–2022.....* 471

11.5 PDRB per Kapita Atas Dasar Harga Berlaku dan Harga Konstan di Kabupaten Barito Utara, 2010–2022..... 473

*Gross Regional Domestic Product at Current and 2010 Constant Price in Barito Utara Regency, 2010–2022 ..... 473*

11.6 Produk Domestik Regional Bruto Atas Dasar Harga Berlaku Menurut Pengeluaran di Kabupaten Barito Utara (miliar rupiah), 2018–2022 ..... 474

*Gross Regional Domestic Product at Current Market Prices by Type of Expenditure in Barito Utara Regency (billion rupiahs), 2018–2022.....* 474

11.7 Produk Domestik Regional Bruto Atas Dasar Harga Konstan 2010 Menurut Pengeluaran di Kabupaten Barito Utara (miliar rupiah), 2018–2022 ..... 475

*Gross Regional Domestic Product at 2010 Constant Market Prices by Expenditure in Barito Utara Regency (billion rupiahs), 2018–2022.....* 475

11.8	Distribusi Persentase Produk Domestik Regional Bruto Atas Dasar Harga Berlaku Menurut Pengeluaran di Kabupaten Barito Utara (persen), 2018–2022 .....	476
	<i>Percentage Distribution of Gross Regional Domestic Product at Current Market Prices by Expenditure in Barito Utara Regency (percent), 2018–2022 .....</i>	476
11.9	Laju Pertumbuhan Produk Domestik Regional Bruto Atas Dasar Harga Konstan 2010 Menurut Pengeluaran di Kabupaten Barito Utara (persen), 2018–2022....	477
	<i>Growth Rate of Gross Regional Domestic Product at 2010 Constant Market Prices by Expenditure in Barito Utara Regency (percent), 2018–2022.....</i>	477
11.10	Laju Indeks Harga Implisit Produk Domestik Regional Bruto Menurut Pengeluaran di Kabupaten Barito Utara (2010=0), 2018–2022 .....	478
	<i>Growth Implicit Price Index of of Gross Regional Domestic Product by Expenditure in Barito Utara Regency (2010=0), 2018–2022 .....</i>	478
<b>12</b>	<b>PERBANDINGAN ANTAR KABUPATEN/KOTA/REGENCY/MUNICIPALITY COMPARISON .....</b>	<b>479</b>
12.1	Luas Wilayah Menurut Kabupaten/Kota di Provinsi Kalimantan Tengah, 2022 ..	487
	<i>Total Area by Regency/Municipality in Kalimantan Tengah Province, 2022 .....</i>	487
12.2	Jumlah Penduduk Menurut Kabupaten/Kota dan Jenis Kelamin di Provinsi Kalimantan Tengah (ribu), 2022.....	488
	<i>Area and Capital City by Regency/Municipality in Kalimantan Tengah Province (thousand), 2022 .....</i>	488
12.3	Laju Pertumbuhan Produk Domestik Regional Bruto Atas Dasar Harga Konstan 2010 Menurut Kabupaten/Kota di Provinsi Kalimantan Tengah (persen), 2018–2022 .....	489
	<i>Growth Rate of Gross Regional Domestic Product at 2010 Constant Market Prices by Regency/Municipality in Kalimantan Tengah Province (percent), 2018–2022.....</i>	489
12.4	Produk Domestik Regional Bruto Atas Dasar Harga Konstan 2010 dan Pertumbuhan Ekonomi Kabupaten/Kota di Provinsi Kalimantan Tengah, 2022	490
	<i>GDRP and Economy Development of Regency/Municipality in Kalimantan Tengah Province, 2022 .....</i>	490
12.5	Jumlah Penduduk Miskin Menurut Kabupaten/Kota di Provinsi Kalimantan Tengah (ribu), 2017–2022 .....	491

	<i>Number of Poor People by Regency/Municipality in Kalimantan Tengah Province (thousand), 2017–2022</i> .....	491
12.6	Tingkat Kemiskinan Menurut Kabupaten/Kota di Provinsi Kalimantan Tengah, 2021 dan 2022 .....	492
	<i>Poverty Level by Regency/Municipality in Kalimantan Tengah Province, 2021 and 2022</i> .....	492
12.7	Indeks Gini (Gini Rasio) Menurut Kabupaten/Kota di Provinsi Kalimantan Tengah, 2016-2021 .....	493
	<i>Gini Index (Gini Ratio) by District/Municipality in Kalimantan Tengah Province, 2016-2021</i> .....	493
12.8	Indeks Pembangunan Manusia (IPM) Menurut Kabupaten/Kota di Provinsi Kalimantan Tengah, 2017–2022.....	494
	<i>Human Development Index (HDI) by Regency/Municipality in Kalimantan Tengah Province, 2017–2022</i> .....	494
12.9	Indeks Pembangunan Gender (IPG) Menurut Kabupaten/Kota di Provinsi Kalimantan Tengah, 2016–2021.....	495
	<i>Gender Development Index (GDI) by Regency/Municipality in Kalimantan Tengah Province, 2016–2021</i> .....	495
12.10	Indeks Kemahalan Konstruksi (IKK) Menurut Kabupaten/Kota di Provinsi Kalimantan Tengah, 2018–2022.....	496
	<i>Construction Cost Index (CCI) by Regency/Municipality in Kalimantan Tengah Province, 2018–2022</i> .....	496





## DAFTAR GAMBAR/LIST OF FIGURES

	Halaman Page
1.1 Luas Wilayah Barito Utara Menurut Kecamatan (persen), 2019 .....	7
<i>Area of Barito Utara Regency by Subdistrict (percent), 2019.....</i>	<i>7</i>
1.2 Jarak dari Ibukota Kecamatan ke Ibukota Kabupaten di Kabupaten Barito Utara, 2022.....	8
<i>Distance between Subdistrict Capital and Regency Capital in Barito Utara Regency (km), 2022.....</i>	<i>8</i>
2.1 Jumlah Desa <sup>1</sup> Menurut Kecamatan di Kabupaten Barito Utara, 2022 .....	21
<i>Number of Villages<sup>1</sup> by Subdistrict in Barito Utara Regency, 2022.....</i>	<i>21</i>
2.2 Jumlah Rukun Tetangga (RT) dan Rukun Warga (RW) Kecamatan di Kabupaten Barito Utara, 2022.....	22
<i>Number of Sub Neighbourhood Association and Neighbourhood Association by Subdistrict in Barito Utara Regency, 2022.....</i>	<i>22</i>
3.1 Penduduk Menurut Kecamatan dan Jenis Kelamin di Kabupaten Barito Utara (jiwa), 2022 .....	61
<i>Population by Subdistrict and Gender in Barito Utara Regency (people), 2022.....</i>	<i>61</i>
3.2 Tingkat Pengangguran Terbuka (TPT) di Kabupaten Barito Utara, 2017–2022 (persen) .....	62
<i>Unemployment Rate in Barito Utara Regency (percent), 2017–2022 .....</i>	<i>62</i>
4.1 Jumlah Penduduk Miskin (ribu jiwa) di Kabupaten Barito Utara, 2012–2022.....	95
<i>Number of Poor (thousand people) in Barito Utara Regency, 2012–2022.....</i>	<i>95</i>
4.2 Indeks Pembangunan Manusia Kabupaten Barito Utara, 2012–2022 .....	96
<i>Human Development Index in Barito Utara Regency, 2012–2022 .....</i>	<i>96</i>
5.1 Luas Panen dan Produksi Padi <sup>1</sup> di Kabupaten Barito Utara, 2018–2022 .....	231
<i>Harvested Are and Production of Paddy<sup>1</sup> in Barito Utara Regency, 2018–2022.....</i>	<i>231</i>
5.2 Jumlah Ternak yang Dipotong Menurut Kecamatan dan Jenis Ternak di Kabupaten Barito Utara (ekor), 2022.....	232

	<i>Number of Cattle Slaughtered by Sub Subdistrict and Kind of Livestock in Barito Utara Regency (heads), 2022</i> .....	232
6.1	Banyaknya Pelanggan Listrik di Kabupaten Barito Utara, 2012–2022 .....	341
	<i>Number of Electricity Customer in Barito Utara Regency, 2012–2022</i> .....	341
6.2	Jumlah Pelanggan Air menurut Bulan di Kabupaten Barito Utara 2022 .....	342
	<i>Number of Water-Supply Customers in Barito Utara Regency 2022</i> .....	342
7.1	Jumlah Rumah Makan/Restoran Menurut Kecamatan di Kabupaten Barito Utara, 2022 .....	363
	<i>Number of Restaurants by Subdistrict in Barito Utara Regency, 2022</i> .....	363
7.2	Jumlah Wisatawan Domestik di Kabupaten Barito Utara, 2022 .....	364
	<i>Number of Domestic Visitors in Barito Utara Regency, 2022</i> .....	364
8.1	Panjang Jalan Menurut Kondisi Jalan di Kabupaten Barito Utara (km), 2022 .....	387
	<i>Length of Roads by Road Condition in Barito Utara Regency (km), 2022</i> .....	387
8.2	Panjang Jalan Menurut Jenis Permukaan Jalan di Kabupaten Barito Utara (km), 2022.....	388
	<i>Length of Roads by Type of Road Surface in Barito Utara Regency (km), 2022</i> .....	388
9.1	Banyaknya Koperasi menurut Kecamatan di Kabupaten Barito Utara, 2022 .....	417
	<i>Number of Cooperatives by Subdistrict in Barito Utara Regency, 2022</i> .....	417
9.2	Banyaknya Perusahaan menurut Bentuk Perusahaan di Kabupaten Barito Utara, 2022.....	418
	<i>Number of Companies by Type in Barito Utara Regency, 2022</i> .....	418
10.1	Persentase Penduduk Menurut Golongan Pengeluaran Per Kapita Sebulan di Kabupaten Barito Utara (persen), 2022 .....	449
	<i>Percentage of Population by Class of Monthly Expenditure per Capita per Month in Barito Utara Regency (percent), 2022</i> .....	449
10.2	Persentase Lima Komoditas Terbesar dalam Pengeluaran Per Kapita Sebulan di Kabupaten Barito Utara (persen), 2022 .....	450
	<i>Percentage of Biggest Fifth Commodities i n Monthly per Capita Expenditures in Barito Utara Regency (percent), 2022</i> .....	450

11.1	Produk Domestik Regional Bruto Atas Dasar Harga Berlaku dan Harga Konstan 2010 (Miliar Rupiah), 2018–2022 .....	463
	<i>Gross Domestic Regional Product at Current and 2010 Constant Price (Billion Rupiahs), 2018–2022.....</i>	<i>463</i>
11.2	Laju Pertumbuhan Produk Domestik Regional Bruto Atas Dasar Harga Konstan 2010 (persen), 2018–2022.....	464
	<i>Growth Rate of Gross Regional Domestic Product at 2010 Constant Market Prices (percent), 2018–2022 .....</i>	<i>464</i>
12.1	Indeks Pembangunan Manusia (IPM) Menurut Kabupaten/Kota di Kalimantan Tengah, 2022 .....	485
	<i>Human Development Index (HDI) by Regency/Municipality in Kalimantan Tengah, 2022 .....</i>	<i>485</i>
12.2	Indeks Kemahalan Konstruksi (IKK) Menurut Kabupaten/Kota di Kalimantan Tengah, 2022 .....	486
	<i>Construction Cost Index (CCI) by Regency/Municipality in Kalimantan Tengah, 2022 .....</i>	<i>486</i>



## PENJELASAN UMUM/EXPLANATORY NOTES

Tanda-tanda, satuan-satuan, dan lain-lainnya yang digunakan dalam publikasi ini adalah sebagai berikut:

*Symbols, measurement units, and acronyms which are used in this publication, are as follows:*

### 1. TANDA-TANDA/SYMBOLS

Data tidak tersedia/Data not available .....	: ...
Tidak ada atau nol /Null or zero .....	: -
Data dapat diabaikan/Data negligible .....	: 0
Tanda desimal/Decimal point .....	: ,
Data tidak dapat ditampilkan/Not applicable .....	: NA
Angka estimasi/Estimated figures .....	: e
Angka diperbaiki/Revised figures .....	: r
Angka sementara/Preliminary figures .....	: x
Angka sangat sementara/Very preliminary figures .....	: xx
Angka sangat sangat sementara/Very very preliminary figures .....	: xxx

### 2. SATUAN/UNITS

barel/barrel .....	: 158,99 liter/liters = $1/6,2898 \text{ m}^3$
hektar (ha)/hectare (ha) .....	: $10\,000 \text{ m}^2$
kilometer (km)/kilometres (km) .....	: 1 000 meter/meters (m)
knot/knot .....	: 1,8523 km/jam (km/hour)
kuintal/quintal .....	: 100 kg
KWh .....	: 1 000-Watt hour
MWh .....	: 1 000 KWh
liter (untuk beras)/litre (for rice) .....	: 0,80 kg
MMSCF .....	: $1/35,3 \text{ m}^3$
metrik ton (m.ton)/metric ton (m. ton) .....	: 0,98421 long ton = 1 000 kg
ons/ounce .....	: 28,31 gram/grams
ton .....	: 1 000 kg

Satuan lain: buah, dus, butir, helai/lembar, kaleng, batang, pulsa, ton kilometer (ton-km), jam, menit, persen (%).

*Other units: unit, pack, pieces, sheet, tin, pulse, ton-kilometres(ton-km), hour, minute, percent (%).*

Perbedaan angka di belakang koma disebabkan oleh pembulatan angka.  
*The difference in decimal numbers is caused by rounding.*



## STATISTIK KUNCI/KEY STATISTICS 2020–2022

Rincian/Description	Satuan/ Unit	2020	2021	2022
(1)	(2)	(3)	(4)	(5)
<b>SOSIAL/SOCIAL</b>				
Penduduk <sup>1</sup> /Population <sup>1</sup>	jiwa/people	154 812	157 231	160 235
Laju Pertumbuhan Penduduk <sup>1</sup> /Population Growth <sup>1</sup>	%	2,37	1,17	1,99
Angka Harapan Hidup <sup>1-e</sup> /Life Expectancy Rate <sup>1</sup>	tahun/years	71,30	71,30	71,50
Angka Melek Huruf Usia 15+ /Literacy Rate Aged 15+	%	99,58	99,44	99,53
Tingkat Partisipasi Angkatan Kerja -TPAK <sup>2,3</sup> Labour Force Participation Rate-LFPR <sup>2,3</sup>	%	71,54	70,45	69,98
Tingkat Pengangguran Terbuka-TPT <sup>2,3</sup> Unemployment Rate-UR <sup>2,3</sup>	%	5,29	5,14	4,82
Penduduk Miskin <sup>4</sup> /Poor People <sup>4</sup>	ribu/thousand	6,80	7,40	7,70
Persentase Penduduk Miskin <sup>4</sup> Percentage of Poor People <sup>4</sup>	%	5,17	5,61	5,80
Indeks Pembangunan Manusia-IPM <sup>5</sup> Human Development Index-HDI <sup>5</sup>	–	70,59	70,79	71,21
Wisatawan Asing/Foreign Tourists	jiwa/people	18	69	120
<b>EKONOMI/ECONOMIC</b>				
Produk Domestik Bruto (PDB) Harga Berlaku <sup>6</sup> Gross Domestic Bruto (GDP) at Current Price <sup>6</sup>	miliar rupiah billion rupiahs	9 391,71	10 565,23	14 297,64
Laju Pertumbuhan Ekonomi <sup>7</sup> /Economic Growth <sup>7</sup>	%	-2,24	2,82	6,24
PDRB Per Kapita Harga Berlaku <sup>6,8</sup> Per Capita of GRDP at Current Price <sup>6,8</sup>	rupiah rupiahs	60 893 772	67 195 566	89 229 210

- Catatan/Notes: <sup>1</sup> Data 2020: Hasil SP2020 (September); Laju Pertumbuhan Penduduk terhadap 2010–2020/The result of the 2020 Population Census (September) ; Population Growth Rate for 2010–2020  
Data 2021–2022: Hasil Proyeksi Penduduk Interim 2020–2023 (Pertengahan tahun/Juni); Laju Pertumbuhan Penduduk terhadap 2020–2021 dan 2020–2022/The result of Interim Population Projection 2020–2023 (mid year/June)/ Population Growth Rate for 2020–2021 and 2020–2022
- <sup>2</sup> Kondisi Agustus/Condition at August
- <sup>3</sup> Menggunakan penimbangan hasil proyeksi penduduk Survei Penduduk Antar Sensus (SUPAS) 2015/Weighted by the population projection results of the Intercensal Population Survey (SUPAS) 2015
- <sup>4</sup> Kondisi Maret/Condition at March
- <sup>5</sup> Sejak tahun 2010, IPM dihitung dengan metode baru. Komponen IPM metode baru adalah angka harapan hidup saat lahir, harapan lama sekolah, rata-rata lama sekolah, dan pengeluaran per kapita/Since 2010, HDI was calculated using new method. New HDI component are life expectancy at birth, expected years of schooling, means years of schooling, and expenditure per capita



- <sup>6</sup> Mulai tahun 2010 mengadopsi *System of National Account 2008 (SNA 2008)*/Since 2010 is in line with *System of National Account 2008 (SNA 2008)*
- <sup>7</sup> Sebelum 2011 menggunakan tahun dasar 2000 (2000=100), mulai 2011 menggunakan tahun dasar 2010 (2010=100)/Before 2011 using 2000 base year (2000=100), since 2011 using 2010 base year (2010=100)
- <sup>8</sup> Penghitungan PDRB per kapita 2020-2022 berdasarkan data Hasil Proyeksi Penduduk Interim 2020-2023 (Pertengahan tahun/Juni)/Calculation of GRDP per capita 2020-2022 based on the result of Interim Population Projection 2020-2023 (mid year/June)

<https://barutkab.bps.go.id>

## Luas Wilayah\*

Kabupaten Barito Utara

**±10.152,25** km<sup>2</sup>

\*Berdasarkan Perda No 3 Tahun 2019

Muara  
Teweh

- Kabupaten dengan wilayah **terluas ke-6** di Kalimantan Tengah
- Terdiri dari **9 kecamatan** dan **103 desa/kelurahan**
- Beribukota di **Muara Teweh**

## Kabupaten Barito Utara *dialiri oleh* **Sungai Barito**

- yang memiliki panjang **±900 kilometer**
- yang lebarnya mencapai **350 - 500 meter**
- dengan kedalaman **6 - 14 meter**

Sumber Data: Dinas Perhubungan  
Kabupaten Barito Utara





**PENJELASAN TEKNIS**

1. **Secara astronomis**, Kabupaten Barito Utara terletak pada posisi  $114^{\circ}27'3,32''$  -  $115^{\circ}50'47''$  Bujur Timur dan  $0^{\circ}49'00''$  Lintang Utara -  $1^{\circ}27'00''$  Lintang Selatan.
2. Pada umumnya Kabupaten Barito Utara dari sebelah Selatan ke Timur merupakan dataran agak rendah sedangkan ke arah Utara dengan bentuk daerah berbukit-bukit lipatan, patahan yang dijajari oleh pegunungan Muller/Schwanner. Bagian wilayah dengan kelerengan 0-2 persen terletak dibagian selatan tepi Sungai Barito yaitu Kecamatan Montallat dan Teweh Tengah seluas  $165 \text{ km}^2$  (2 persen). Bagian wilayah dengan kemiringan 2-15 persen tersebar di semua kecamatan seluas  $1.785 \text{ km}^2$  (21,5 persen).
3. Sungai yang berada di Kabupaten Barito Utara adalah Sungai Barito yang sejajar dengan Kabupaten Barito Selatan dengan panjang sungai lebih kurang 900 km dan lebar rata-rata 650 m dengan kedalaman rata-rata 8 m yang bermuara di Laut Jawa. Di Kabupaten Barito Utara terdapat juga danau yang berada di sekitar Desa Butong.
4. Menurut keadaan wilayahnya, Kabupaten Barito Utara tanahnya berbukit-bukit dengan ketinggian dari permukaan laut antara 25-400 m. Sedangkan dataran rendah terdapat pada bagian selatan membentang sejauh lebih kurang

**TECHNICAL NOTES**

1. **Astronomically**, Barito Utara Regency is located between  $114^{\circ}27'3,32''$  -  $115^{\circ}50'47''$  east Longitude,  $0^{\circ}49'00''$  North Latitude and  $1^{\circ}27'0''$  South Latitude.
2. The area of Barito Utara Regency from south to east is lowland area, while to north is hilly mountainous land with the mountain range of Muller-Schwanner. The part of area with 0-2 percent mountain slope located in southern of Barito River are Montallat and Teweh Tengah Subdistrict with an area of  $165 \text{ km}^2$  (1.63 percent). The part of area with 2-15 persen mountain slope located at all Subdistrict with an area of  $1,785 \text{ km}^2$  (21.5 percent).
3. The river located in Barito Utara Regency is Barito River which is one lines with Barito Selatan Regency with the length of 900 km, the averagewidth of 650 meters and the average depth of 8 meters which is disembugue on Java sea. In Barito Utara Regency, there is also found a lake located in Butong Village.
4. According to area condition, Barito Utara Regency consists of hilly area with the average height around 25-400 meters above the sealevel. While the lowland area located at the southern part with the length of 150

150 km<sup>2</sup> ke utara dan merupakan tanah dengan derajat keasaman kurang dari 7.

*km<sup>2</sup> to northwith degrees of acidity is less than seven degrees.*

5. Pada kiri kanan dataran rendah tersebut terdiri dari dataran tinggi, perbukitan, pegunungan lipatan dan patahan, terdapat adanya tanah berwarna merah, kuning serta batuan induk hasil endapan, batuan beku dan batu-batuan lainnya.
  6. Berdasarkan keadaan tanah yang ada, maka jenis tanah yang terdapat di Kabupaten Barito Utara yaitu:
    - Aluvial terdapat di aliran sungai
    - Regosol, terdapat menyebar di bagian selatan wilayah Kabupaten Barito Utara
    - Podsolik, merah kuning dengan induk batu-batuan dan batuan beku, terdapat pada wilayah yang berbukit
    - Kambisol
    - Okisol (Laterik) terdapat di wilayah bagian atas dan paling luas, keadaan medan bergelombang dan berbukit.
  7. Suhu maksimum bulanan adalah suhu tertinggi absolut pada bulan tersebut, demikian juga untuk suhu minimum adalah suhu terendah absolut pada bulan tersebut.
5. *The left and right of lowland area consist of highland, hilly, folds and faults mountainous found red land, yellow land, also mother stone by precipitation, frozen stone and others stone.*
  6. *Based on land condition, the kind of land in Barito Utara Regency is:*
    - *Aluvial, is found in river trend.*
    - *Regosol, is found in the southern part of Barito Utara Regency.*
    - *Podsolik, yellow redwith frozen sone and mother stones are found in hilly area.*
    - *Kambisol*
    - *Okisol (Laterik) is found in the high part area, largest and hilly field.*
  7. *The maximum monthly temperature is the absolute highest temperature on the month, as well as the minimum temperature is the absolute lowest temperature of the month.*

**ULASAN**

Kabupaten Barito Utara sebelah utara berbatasan dengan Kabupaten Murung Raya dan Kabupaten Kutai Barat, Provinsi Kalimantan Timur, sebelah selatan berbatasan dengan Kabupaten Barito Selatan dan Kabupaten Tabalong, Provinsi Kalimantan Selatan, sebelah timur berbatasan dengan Kabupaten Kutai Barat, Provinsi Kalimantan Timur dan sebelah barat berbatasan dengan Kabupaten Kapuas dan Kabupaten Murung Raya. Luas wilayah Kabupaten Barito Utara lebih kurang 10.152,25 km<sup>2</sup>, terdiri dari 9 kecamatan meliputi 93 desa dan 10 kelurahan.

Iklim di daerah Kabupaten Barito Utara termasuk iklim sangat basah. Sesuai pengamatan Badan Meteorologi Klimatologi dan Geofisika, keadaan temperatur udara tertinggi bulanan absolut adalah 35,3°C dan terendah absolut 21,6°C (keadaan bulan Januari s/d Desember 2022) dengan kelembaban udara rata-rata pada kisaran 87,3–86,7 persen.

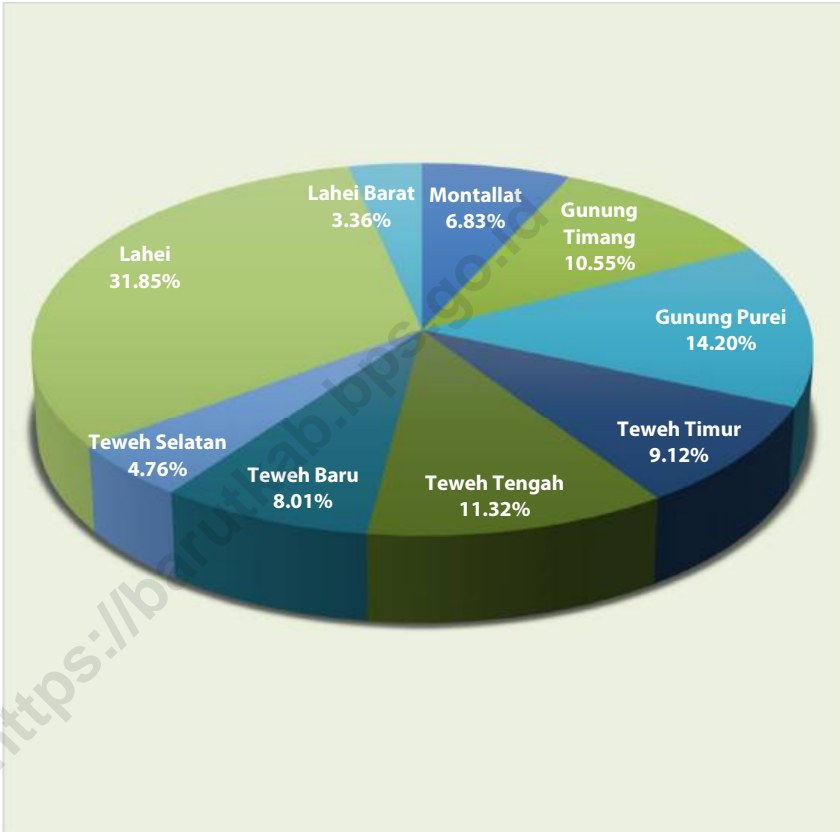
**DESCRIPTION**

*Barito Utara Regency is bounded on the north by Murung Raya Regency and Kutai Barat Regency, Kalimantan Timur Province, on the south by Barito Selatan Regency and Tabalong Regency, Kalimantan Selatan Province, on the east by Kutai Barat Regency, Kalimantan Timur Province and on the west by Kapuas Regency and Murung Raya Regency. The Barito Utara Regency comprised total area around 10,152.25 km<sup>2</sup> consists of 9 subdistricts and 93 villages/10 kelurahan.*

*The climate in Barito Utara Regency is include as a very wet climate. Based on Meteorology, Climatology, And Geophysics Agency, the maximum temperature is 35.3° Celcius and the minimum temperature is 21.6° Celcius (condition on January to December 2022) with humidity average which range 87.3–86.7 percent.*



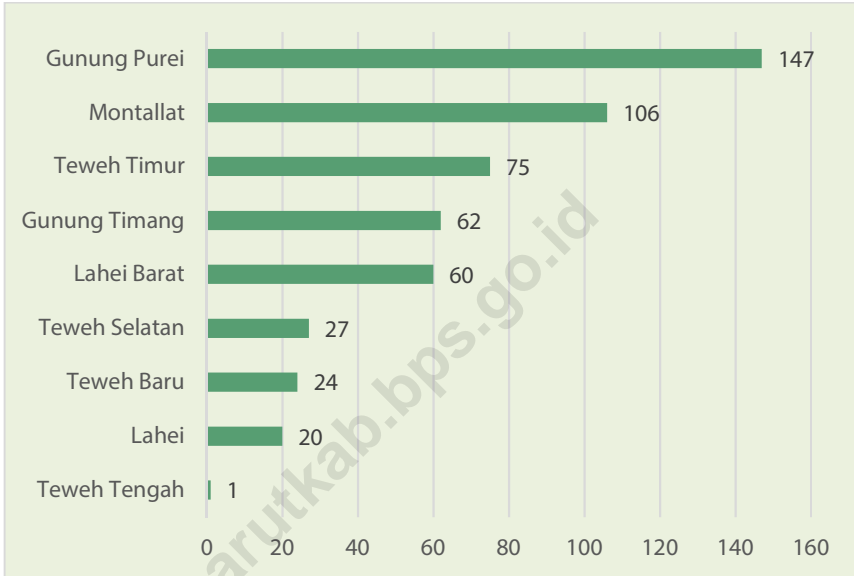
**Gambar 1.1** Luas Wilayah Barito Utara Menurut Kecamatan (persen), 2019  
**Picture** Area of Barito Utara Regency by Subdistrict (percent), 2019



Sumber/Source: Peraturan Daerah Kabupaten Barito Utara Nomor 3 Tahun 2019 tentang Rencana Tata Ruang Wilayah Kabupaten Barito Utara Tahun 2019-2039/  
Regional Regulation of Barito Utara Regency Number 3 of 2019 concerning Spatial Planning for Barito Utara Regency 2019-2039



**Gambar 1.2** Jarak dari Ibukota Kecamatan ke Ibukota Kabupaten di Kabupaten Barito Utara (km), 2022  
**Picture** Distance between Subdistrict Capital and Regency Capital in Barito Utara Regency (kms), 2022



Sumber/Source: Dinas Perhubungan Kabupaten Barito Utara/Transportation Office of Barito Utara Regency

## 1.1 KEADAAN GEOGRAFI/*GEOGRAPHY CONDITION*

**Tabel 1.1.1 Luas Daerah Menurut Kecamatan di Kabupaten Barito Utara, 2019**  
**Table Total Area by Subdistrict in Barito Utara Regency, 2019**

Kecamatan <i>Subdistrict</i>	Ibukota Kecamatan <i>Capital of Subdistrict</i>	Luas <sup>1</sup> (km <sup>2</sup> ) <i>Area<sup>1</sup> (square.km)</i>	Persentase terhadap Luas Kabupaten/Kota (%) <i>Percentage to Regency/Municipality's Area (%)</i>
(1)	(2)	(3)	(4)
Montallat	Tumpang Laung II	± 694,63	6,87
Gunung Timang	Kandui	± 1 066,31	10,54
Gunung Purei	Lampeong	± 1 435,80	14,20
Teweh Timur	Benangin I	± 921,58	9,11
Teweh Tengah	Muara Teweh	± 1 144,40	11,32
Teweh Baru	Hajak	± 808,70	8,00
Teweh Selatan	Trahean	± 481,17	4,76
Lahei	Lahei II	± 3 219,39	31,84
Lahei Barat	Benao Hulu	± 340,26	3,36
<b>Barito Utara</b>	<b>Muara Teweh</b>	<b>± 10 152,25</b>	<b>100,00</b>

Catatan/Note: <sup>1</sup> Luas wilayah indikatif/*indicative areas*

Sumber/*Source*: Peraturan Daerah Kabupaten Barito Utara Nomor 3 Tahun 2019 tentang Rencana Tata Ruang Wilayah Kabupaten Barito Utara Tahun 2019-2039/  
*Regional Regulation of Barito Utara Regency Number 3 of 2019 concerning Spatial Planning for Barito Utara Regency 2019-2039*

**Tabel 1.1.2 Tinggi Wilayah dan Jarak ke Ibukota Menurut Kecamatan di Kabupaten Barito Utara, 2022**  
**Altitude and Distance to the Capital by Subdistrict in Barito Utara Regency, 2022**

Kecamatan Subdistrict	Tinggi Wilayah <sup>1</sup> (mdpl) Altitude <sup>1</sup> (m a.s.l)	Jarak ke Ibukota <sup>2</sup> (km) Distance to the Capital <sup>2</sup> (km)
(1)	(2)	(3)
Montallat	± 26	106
Gunung Timang	± 38	62
Gunung Purei	± 91	147
Teweh Timur	± 60	75
Teweh Tengah	± 69	1
Teweh Baru	± 36	24
Teweh Selatan	± 48	27
Lahei	± 45	20
Lahei Barat	± 47	60
<b>Barito Utara</b>	<b>xxx</b>	<b>xxx</b>

Sumber/Source: <sup>1</sup> ATR/BPN Kantah Kabupaten Barito Utara/Regional Office of Land of Barito Utara Regency  
<sup>2</sup> Dinas Perhubungan Kabupaten Barito Utara/Regional Transportation Office of Barito Utara Regency

**Tabel 1.1.3 Nama Sungai Menurut Panjang, Kedalaman, dan Lebar serta Anak Sungai di Kabupaten Barito Utara, 2022**  
**Table Names of River by Length, Deep, and Wide in Barito Utara Regency, 2022**

Nama Sungai dan Anak Sungai <i>Name of The River and Tributary</i>	Panjang/Length		Rata-rata/Average	
	Keseluruhan <i>Total</i> (km)	Dapat dilayari <i>Be Sailed</i> (km)	Kedalaman <i>Depth</i> (m)	Lebar <i>Width</i> (m)
(1)	(2)	(3)	(4)	(5)
1. Sungai Barito	900	700	6 – 14	350 – 500
1.1 Montallat – Batu Raya	191,52	...	...	90
1.2 Teweh – Lampeong arah Kaltim	330,46	...	...	98
1.3 Lahei – Paraluang	411,51	...	...	116
1.4 Lemo – Dusun Bamban	86,20	...	...	80
1.5 Karamuan – Karamuan atas	55,10	...	...	70

Sumber/Source: Dinas Perhubungan Kabupaten Barito Utara/Transportation Office of Barito Utara Regency

## 1.2 KEADAAN IKLIM/CLIMATE CONDITION

**Tabel 1.2.1 Pengamatan Unsur Iklim Menurut Bulan di Stasiun Meteorologi Beringin Muara Teweh, 2022**  
**Table Observation of Climate Elements By Months at Beringin Meteorological Station of Muara Teweh, 2022**

Bulan Month	Suhu Udara Temperature (°C)			Kelembaban Udara Humidity (%)		
	Minimum	Rata-rata Average	Maksimum Maximum	Minimum	Rata-rata Average	Maksimum Maximum
(1)	(2)	(3)	(4)	(5)	(6)	(7)
Januari January	22,3	26,6	34,4	53,0	87,3	100,0
Februari February	22,2	26,8	35,3	47,0	85,2	98,0
Maret March	21,8	26,9	35,1	50,0	85,5	100,0
April April	22,5	27,1	35,1	54,0	85,8	100,0
Mei May	22,3	27,5	35,0	55,0	85,8	100,0
Juni June	22,9	27,2	34,8	57,0	85,9	99,0
Juli July	22,0	27,1	35,4	40,0	86,0	100,0
Agustus August	22,8	27,2	34,7	51,0	85,4	99,0
September September	22,3	27,0	35,2	53,0	85,4	99,0
Oktober October	21,6	27,0	34,2	56,0	86,7	99,0
November November	22,5	27,2	34,5	56,0	85,2	98,0
Desember December	22,2	27,1	34,4	50,0	84,8	99,0

Lanjutan Tabel/Continued Table 1.2.1

Bulan Month	Kecepatan Angin (knot) Wind Velocity (knot)			Tekanan Udara (mbar) Atmospheric Pressure (mbar)		
	Minimum	Rata-rata Average	Maksimum Maximum	Minimum	Rata-rata Average	Maksimum Maximum
(1)	(8)	(9)	(10)	(11)	(12)	(13)
Januari January	Calm	0,7	13,0	1000,3	1005,6	1009,9
Februari February	Calm	1,0	13,0	999,0	1005,0	1010,2
Maret March	Calm	1,0	22,0	998,3	1004,6	1009,6
April April	Calm	1,1	15,0	999,1	1004,7	1010,7
Mei May	Calm	0,8	10,0	999,5	1004,8	1009,0
Juni June	Calm	0,9	11,0	1000,3	1004,9	1009,2
Juli July	Calm	0,8	13,0	1000,0	1004,8	1008,8
Agustus August	Calm	0,9	12,0	1000,6	1005,0	1008,7
September September	Calm	0,9	12,0	998,2	1005,6	1010,8
Oktober October	Calm	1,0	9,0	1000,4	1005,2	1010,2
November November	Calm	0,9	10,0	1000,2	1005,1	1009,5
Desember December	Calm	1,1	23,0	997,9	1004,1	1026,0

Lanjutan Tabel/Continued Table 1.2.1

Bulan Month	Jumlah Curah Hujan Number of Precipitation (mm)	Jumlah Hari Hujan (hari) Number of Rainy Days (day)	Penyinaran Matahari (jam) Duration of Sunshine (hour)
(1)	(14)	(15)	(16)
Januari/January	442,7	22	3,4
Februari/February	135,2	14	3,6
Maret/March	407,6	19	4,7
April/April	411,8	24	5,7
Mei/May	677,1	23	5,5
Juni/June	242,3	17	5,0
Juli/July	421,5	20	5,1
Agustus/August	109,3	19	5,7
September/September	256,3	17	4,6
Oktober/October	456,2	21	4,7
November/November	205,8	18	4,7
Desember/December	222,0	17	4,3

Catatan/Note: Calm adalah kecepatan angin mendekati nol/*Calm is wind velocity close to zero*  
<sup>1</sup> Suhu maksimum (minimum) bulanan adalah suhu tertinggi (terendah) absolut pada bulan tersebut/*Monthly maximum (minimum) temperature is the absolute highest (lowest) temperature of the month*  
<sup>2</sup> Kecepatan angin maksimum (minimum) bulanan adalah kecepatan angin tertinggi (terendah) absolut pada bulan tersebut/*Monthly maximum (minimum) temperature is the absolute highest (lowest) temperature of the month*

Sumber/Source: Badan Meteorologi Klimatologi dan Geofisika (BMKG)/*Meteorological, Climatological, And Geophysical Agency*

# PEMERINTAHAN

**Jumlah Desa**  
menurut Kategori Desa

**93 desa**

di Kabupaten Barito Utara  
terdiri dari

**- desa**  
Swadaya

**67 desa**  
Swakarya

**26 desa**  
Swasembada



Sumber Data: Dinas Sosial PMD  
Kabupaten Barito Utara

## PARLEMEN

**25 Anggota DPRD**  
yang terdiri dari

**25 Anggota DPRD**  
menurut tingkat pendidikan

**17 orang**

laki-laki

**8 orang**

perempuan

**20%**

SMA

**60%**

S1

**16%**

S2

**4%**

S3

Sumber Data:  
Sekretariat DPRD  
Kabupaten Barito  
Utara







**PENJELASAN TEKNIS**

1. Semakin pesatnya pembangunan disertai dengan jumlah penduduk di wilayah kabupaten Barito Utara, perlu diimbangi dengan peningkatan pelayanan kepada masyarakat. Hal ini diwujudkan pemerintah daerah dengan mengesahkan Peraturan Daerah No 4 tahun 2012 tentang pembentukan Kecamatan Teweh Baru, Kecamatan Teweh Selatan dan Kecamatan Lahei Barat. Kecamatan Teweh Baru dan Kecamatan Teweh Selatan merupakan pemekaran dari Kecamatan Teweh Tengah, sedangkan Kecamatan Lahei Barat merupakan pemekaran dari Kecamatan Lahei.
2. Mengacu pada kriteria PMD–Departemen Dalam Negeri dimana desa atau kelurahan diklasifikasikan menjadi desa atau kelurahan Swadaya (tradisional), Swakarya (transisional) dan Swasembada (berkembang).
3. **DPRD** merupakan lembaga perwakilan rakyat daerah yang melaksanakan fungsi - fungsi pemerintah daerah.
4. Realisasi penerimaan Pajak Bumi dan Bangunan (PBB) didapat berdasarkan penerimaan riil yang disetorkan oleh Wajib Pajak selama 1 tahun (1 Januari – 31 Des 2021), bukan berdasarkan tahun pajak yang dibayarkan oleh Wajib Pajak tersebut.

**TECHNICAL NOTES**

1. *Development increased rapidly as population was grow the same way in Barito Utara Regency, this is needed to be balanced with an increase in services to the society. In order to realize it, Government of Barito Utara Regency has authorized Regional Regulation No. 4 in 2012 about establishment of Teweh Baru Subdistrict, Teweh Selatan Subdistrict and Lahei Barat Subdistrict. Subdistricts Teweh Baru and Teweh Selatan were division entity of Subdistrict Teweh Tengah formerly, while Distric Lahei Barat was a part of Subdistrict Lahei before.*
2. *According to the criteria of PMD (Home Affairs Department) where the villages are classified by innate energy (traditional), self-developing (transtitional) and self-supporting (development).*
3. **Regional Representatives Council** *is a local people's representative institutions that carry out local government functions.*
4. *Tax on Land and Building Realization revenue is obtained based on real receipts deposited by the Taxpayer for 1 year (January 1<sup>st</sup> – December 31<sup>st</sup> 2021), not based on the tax year paid by the Taxpayer.*



**ULASAN****DESCRIPTION**

Terhitung Mulai 5 Juni tahun 2012 Kabupaten Barito Utara resmi terbagi menjadi 9 kecamatan, yakni 6 kecamatan induk (Montallat, Gunung Timang, Gunung Purei, Tewed Timur, Tewed Tengah, Lahei) dan 3 kecamatan hasil pemekaran. Pemekaran ini diharap mampu meningkatkan pelayanan kepada masyarakat sehingga dapat meningkatkan kesejahteraan masyarakat, pembangunan sarana dan prasarana umum sehingga memacu pertumbuhan ekonomi daerah. Terdapat 93 desa dan 10 kelurahan di Barito Utara.

*Since 5 June 2012, Barito Utara Regency was legally divided in to 9 Subdistricts, 6 main Subdistricts (Montallat, Gunung Timang, Gunung Purei, Tewed Timur, Tewed Tengah, Lahei) and 3 expansion Subdistricts. This expansion was expected to improve services to the society so as to improve the welfare of society, the development of public facilities and infrastructure so as to push ahead regional economic growth. There are 93 villages and 10 kelurahan in Barito Utara Regency.*

Berdasarkan data Sekretariat DPRD Kabupaten Barito Utara, jumlah anggota DPRD Tingkat II Kabupaten Barito Utara pada tahun 2022 sebanyak 25 orang terdiri dari 16 orang anggota laki-laki dan 9 orang anggota perempuan.

*Based on data from Regional House of Representatives Secretariat of Barito Utara Regency, the number of DPRD's members in Barito Utara Regency in 2022 are consisted of 25 people: 16 male members and 9 female members.*

Berdasarkan data dari Badan Kepegawaian dan Pengembangan Sumber Daya Manusia Kabupaten Barito Utara, Pegawai Negeri Sipil (PNS) di Kabupaten Barito Utara berjumlah 3.656 orang yang tersebar di berbagai instansi pemerintah. Jumlah PNS paling banyak berada di Dinas Pendidikan yang mayoritasnya adalah guru dan pelaksana sekolah, yaitu 1.748 orang atau 47,81 persen dari jumlah seluruh PNS di Kabupaten Barito Utara.

*Based on Regional Civil Service and Human Resource Development Agency of Barito Utara Regency, the number of civil servants in Barito Utara Regency is 3,656 people that scattered in various government institution. The most number of civil servants are in Regional Education Office of Barito Utara Regency who are teachers and school officers, it is 1,748 people or about 47.81 percent from total number of civil servants in Barito Utara Regency.*



**Gambar 2.1** Jumlah Desa<sup>1</sup> Menurut Kecamatan di Kabupaten Barito Utara, 2022  
**Picture** Number of Villages<sup>1</sup> by Subdistrict in Barito Utara Regency, 2022



Catatan/Note: <sup>1</sup> Termasuk kelurahan dan Unit Permukiman Transmigrasi (UPT)/Include Transmigration Settlement Unit

Sumber/Source: Kegiatan Pemutakhiran Kerangka Geospasial ST2023, Kondisi 2022 Semester 1/ST2023 Geospatial Framework Updating Activity, Conditions of 2022 Semester 1

**Gambar 2.2** Jumlah Rukun Tetangga (RT) dan Rukun Warga (RW) Kecamatan di Kabupaten Barito Utara, 2022  
**Picture** Number of Sub Neighbourhood Association and Neighbourhood Association by Subdistrict in Barito Utara Regency, 2022



Sumber/Source: Dinas Sosial, Pemberdayaan Masyarakat dan Desa Kabupaten Barito Utara, Regional Office of Social Affair, Village and People Empowerment of Barito Utara Regency

## 2.1 WILAYAH ADMINISTRATIF/ADMINISTRATIVE AREA

**Tabel 2.1.1 Jumlah Desa/Kelurahan<sup>1</sup> Menurut Kecamatan di Kabupaten Barito Utara, 2018–2022**  
**Number of Villages/Ward<sup>1</sup> by Subdistrict in Barito Utara Regency, 2018–2022**

Kecamatan Subdistrict	2018	2019	2020	2021	2022
(1)	(2)	(3)	(4)	(5)	(6)
Montallat	10	10	10	10	10
Gunung Timang	16	16	16	16	16
Gunung Purei	11	11	11	11	11
Teweh Timur	12	12	12	12	12
Teweh Tengah	10	10	10	10	10
Teweh Baru	10	10	10	10	10
Teweh Selatan	10	10	10	10	10
Lahei	13	13	13	13	13
Lahei Barat	11	11	11	11	11
<b>Barito Utara</b>	<b>103</b>	<b>103</b>	<b>103</b>	<b>103</b>	<b>103</b>

Catatan/Note: <sup>1</sup> Termasuk kelurahan dan Unit Permukiman Transmigrasi (UPT)/Include Transmigration Settlement Unit

Sumber/Source: Kegiatan Pemutakhiran Kerangka Geospasial ST2023, Kondisi 2022 Semester 1/ ST2023 Geospatial Framework Updating Activity, Conditions of 2022 Semester 1



**Tabel 2.1.2 Jumlah Rukun Tetangga (RT) dan Rukun Warga (RW) Menurut Kecamatan di Kabupaten Barito Utara, 2022**  
**Number of Sub Neighbourhood Association and Neighbourhood Association by Subdistrict in Barito Utara Regency, 2022**

Kecamatan Subdistrict	Rukun Tetangga (RT) Sub Neighbourhood Association	Rukun Warga (RW) Neighbourhood Association
(1)	(2)	(3)
Montallat	42	-
Gunung Timang	75	18
Gunung Purei	31	14
Teweh Timur	56	6
Teweh Tengah	148	19
Teweh Baru	85	5
Teweh Selatan	85	17
Lahei	52	3
Lahei Barat	44	1
<b>Barito Utara</b>	<b>618</b>	<b>83</b>

Sumber/Source: Dinas Sosial, Pemberdayaan Masyarakat dan Desa Kabupaten Barito Utara, Regional Office of Social Affair, Village and People Empowerment of Barito Utara Regency

**Tabel 2.1.3 Jumlah Desa<sup>1</sup> Menurut Kecamatan dan Kategori Desa di Kabupaten Barito Utara di Kabupaten Barito Utara, 2022**  
**Number of Village<sup>1</sup> by Subdistrict and Villages Category in Barito Utara Regency, 2022**

Partai Politik Political Parties	Kategori Desa/Village Category			Jumlah Total
	Swadaya Innate Energy	Swakarya Self- Developing	Swasembada Self- Supporting	
	(1)	(2)	(3)	
Montallat	-	4	2	6
Gunung Timang	-	9	7	16
Gunung Purei	-	9	2	11
Teweh Timur	-	10	2	12
Teweh Tengah	-	6	2	8
Teweh Baru	-	7	1	8
Teweh Selatan	-	7	3	10
Lahei	-	10	1	11
Lahei Barat	-	5	6	11
<b>Barito Utara</b>	-	<b>67</b>	<b>26</b>	<b>93</b>

Catatan/Note: <sup>1</sup> Tidak termasuk kelurahan dan Unit Permukiman Transmigrasi (UPT)/Not include Kelurahan and Transmigration Settlement Unit

Sumber/Source: Dinas Sosial, Pemberdayaan Masyarakat dan Desa Kabupaten Barito Utara/Regional Office of Social Affair, Village and People Empowerment of Barito Utara Regency

## 2.2 PEMILIHAN UMUM/GENERAL ELECTION

**Tabel**      2.2.1 Jumlah Anggota Dewan Perwakilan Rakyat Daerah  
**Table**      Menurut Partai Politik dan Jenis Kelamin di  
Kabupaten Barito Utara, 2022  
*Number of Regional House Representatives's Members  
by Political Parties and Sex in Barito Utara Regency,  
2022*

Partai Politik <i>Political Parties</i>	Jenis Kelamin/ <i>Gender</i>		
	Laki-Laki <i>Male</i>	Perempuan <i>Female</i>	Jumlah <i>Total</i>
(1)	(2)	(3)	(4)
DEMOKRAT	3	2	5
PKB	3	1	4
PDIP	3	1	4
GOLKAR	1	-	1
GERINDRA	2	1	3
PPP	2	1	3
HANURA	-	1	1
NASDEM	1	1	2
PKS	-	1	1
PAN	1	-	1
<b>Barito Utara</b>	<b>16</b>	<b>9</b>	<b>25</b>
2021	17	8	25
2020	17	8	25
2019	17	8	25
2018	17	8	25
2017	16	9	25

Sumber/*Source*: Sekretariat DPRD Kabupaten Barito Utara/*Regional House of Representatives Secretary of Barito Utara Regency*

**Tabel 2.2.2** Jumlah Anggota DPRD Tingkat II Menurut Tingkat Pendidikan di Kabupaten Barito Utara, 2010–2022  
**Number of Regional House Representatives's Members by Education Level in Barito Utara Regency, 2010–2022**

Tahun Year	Tingkat Pendidikan/Educational Level						Jumlah Total
	SLTA Senior High School	DI/DII	DIII	S1 Bachelor	S2 Magister	S3 Doctoral	
(1)	(2)	(3)	(4)	(5)	(6)	(7)	(8)
2010	4	-	-	17	4	-	25
2011	8	-	-	13	4	-	25
2012	1	-	-	16	3	5	25
2013	1	-	-	16	7	1	25
2014	10	-	1	10	3	1	25
2015	6	-	1	12	5	1	25
2016	6	-	1	14	3	1	25
2017	5	-	1	15	3	1	25
2018	1	-	1	18	4	1	25
2019	7	-	1	13	3	1	25
2020	7	-	1	13	3	1	25
2021	5	-	-	15	4	1	25
<b>2022</b>	<b>4</b>	<b>-</b>	<b>-</b>	<b>14</b>	<b>6</b>	<b>1</b>	<b>25</b>

Sumber/Source: Sekretariat DPRD Kabupaten Barito Utara/Regional House of Representatives Secretary of Barito Utara Regency

**Tabel 2.2.3 Jumlah Suara Menurut Organisasi Sosial Politik dan Hasil Pemilu Tahun 2019 untuk Anggota DPRD Kabupaten Barito Utara**  
**Number of Election by Socio-Politic Organization from 2019 General Election for Barito Utara Regency Parliament Member**

No	Partai Politik <i>Political Parties</i>	DPR	DPRD I	DPRD II	PEROLE- HAN KURSI DPRD II
		Perolehan suara <i>Poll gained</i>	Perolehan suara <i>Poll gained</i>	Perolehan suara <i>Poll gained</i>	
(1)	(2)	(3)	(4)	(5)	(6)
1	Partai Kebangkitan Bangsa (PKB)	4 624	8 712	9 931	4
2	Partai Gerakan Indonesia Raya (Gerindra)	7 632	5 304	7 466	3
3	Partai Demorasi Indonesia Perjuangan (PDIP)	22 960	8 539	9 567	4
4	Partai Golongan Karya (Golkar)	2 818	7 054	4 756	1
5	Nasional Demokrat (Nasdem)	2 680	7 207	4 434	2
6	Partai Gerakan Perubahan Indonesia (Garuda)	552	239	212	-
7	Partai Berkarya	947	394	1 135	-
8	Partai Keadilan Sejahtera (PKS)	1 903	1 797	3 462	1

Lanjutan Tabel/Continued Table 2.2.3

No	Partai Politik <i>Political Parties</i>	DPR	DPD I	DPD II	PEROLEHAN KURSI DPD II
		Perolehan suara <i>Poll gained</i>	Perolehan suara <i>Poll gained</i>	Perolehan suara <i>Poll gained</i>	
(1)	(2)	(3)	(4)	(5)	(6)
9	Partai Persatuan Indonesia (Perindo)	3 203	2 246	2 035	-
10	Partai Persatuan Pembangunan (PPP)	6 067	2 870	6 225	3
11	Partai Solidaritas Indonesia (PSI)	569	318	94	-
12	Partai Amanat Nasional (PAN)	3 895	3 592	4 206	1
13	Partai Hati Nurani Rakyat (Hanura)	1 005	1 982	4 952	1
14	Partai Demokrat	8 082	19 349	15 063	5
15	Partai Bulan Bintang (PBB)	207	98	191	-
16	Partai Keadilan dan Persatuan Indonesia (PKPI)	78	143	25	-
<b>Jumlah Suara Sah/Valid Poll</b>		<b>67 222</b>	<b>69 574</b>	<b>73 754</b>	
<b>Jumlah Suara Tidak Sah/Invalid Poll</b>		<b>11 713</b>	<b>9 253</b>	<b>5 056</b>	<b>25</b>
<b>Total Suara/Total Poll</b>		<b>78 935</b>	<b>78 827</b>	<b>78 810</b>	

Sumber/Source: Komisi Pemilihan Umum Daerah Kabupaten Barito Utara/Regional General Election Commission of Barito Utara Regency

**Tabel 2.2.4 Jumlah Pemilih/Suara Hasil Pemilihan Umum Tahun 1999, 2004, 2009, 2014, dan 2019**  
**Table Number of Poll from 1999, 2004, 2009, 2014 and 2019 General Election**

Uraian/Description	1999	2004	2009	2014	2019
(1)	(2)	(3)	(4)	(5)	(6)
1. Jumlah pemilih yang terdaftar/ <i>Number of registered voters</i>	100 050	72 469	88 809	109 600	103 374
2. Jumlah suara yang syah untuk/ <i>Number of valid votes</i>					
2.1. DPR Pusat/ <i>Central Parliament</i>	71 662	56 325	48 196	78 487	67 222
2.2. DPRD I	71 170	41 837	54 227	78 487	69 574
2.3. DPRD II	70 850	39 682	58 545	78 487	73 754
3. Surat-surat terpakai dan berisi suara tidak sah untuk:					
- DPR Pusat/ <i>Central Parliament</i>	5 084	2 771	15 918	12 844	11 713
- DPRD I	4 944	2 539	9 887	11 641	9 253
- DPRD II	5 096	2 484	4 152	3 115	5 056

Sumber/Source: Komisi Pemilihan Umum Daerah Kabupaten Barito Utara/*Regional General Election Commission of Barito Utara Regency*

## 2.3 SUMBER DAYA MANUSIA/HUMAN RESOURCES

**Tabel 2.3.1** Jumlah Pegawai Negeri Sipil Daerah Menurut Kecamatan dan Jenis Kelamin di Kabupaten Barito Utara, Desember 2021 dan Desember 2022  
**Table** *Number of Regency Civil Servants by Subdistrict and Sex in Barito Utara Regency, December 2021 and December 2022*

Kecamatan Subdistrict	2021		Jumlah Total
	Laki-Laki Male	Perempuan Female	
(1)	(2)	(3)	(4)
Montallat	96	105	201
Gunung Timang	130	165	295
Gunung Purei	69	41	110
Teweh Timur	90	83	173
Teweh Tengah	915	1 048	1 963
Teweh Baru	140	198	338
Teweh Selatan	97	116	213
Lahei	137	140	277
Lahei Barat	72	78	150
<b>Barito Utara</b>	<b>1 746</b>	<b>1 974</b>	<b>3 720</b>



**Lanjutan Tabel/Continued Table 2.3.1**

Kecamatan Subdistrict	2022		
	Laki-Laki Male	Perempuan Female	Jumlah Total
(1)	(5)	(6)	(7)
Montallat	90	103	193
Gunung Timang	120	157	277
Gunung Puri	65	45	110
Teweh Timur	93	77	170
Teweh Tengah	908	1 079	1 987
Teweh Baru	124	185	309
Teweh Selatan	97	104	201
Lahei	126	133	259
Lahei Barat	72	78	150
<b>Barito Utara</b>	<b>1 695</b>	<b>1 961</b>	<b>3 656</b>

Sumber/Source: Badan Kepegawaian dan Pengembangan Sumber Daya Manusia Kabupaten Barito Utara/Regional Civil Service and Human Resource Development Agency of Barito Utara Regency

**Tabel 2.3.2** Jumlah Pegawai Negeri Sipil Daerah Menurut Jabatan dan Jenis Kelamin di Kabupaten Barito Utara, Desember 2021 dan Desember 2022  
**Table** *Number of Regency Civil Servants by Occupation and Sex in Barito Utara Regency, December 2021 and December 2022*

Jabatan <i>Occupation</i>	2021		
	Laki-Laki <i>Male</i>	Perempuan <i>Female</i>	Jumlah <i>Total</i>
(1)	(2)	(3)	(4)
<b>Fungsional Tertentu</b> <i>Specific Functional</i>	760	1 267	2 027
<b>Fungsional Umum/Staf</b> <i>General Functional</i>	527	474	1 001
<b>Struktural/Structural</b>	459	233	692
-Eselon V/ <i>5th Echelon</i>	-	-	-
-Eselon IV/ <i>4th Echelon</i>	322	190	512
-Eselon III/ <i>3rd Echelon</i>	109	38	147
-Eselon II/ <i>2nd Echelon</i>	28	5	33
-Eselon I/ <i>1st Echelon</i>	-	-	-
<b>Barito Utara</b>	<b>1 746</b>	<b>1 974</b>	<b>3 720</b>

Lanjutan Tabel/Continued Table 2.3.2

Jabatan Occupation	2022		
	Laki-Laki Male	Perempuan Female	Jumlah Total
(1)	(2)	(3)	(4)
<b>Fungsional Tertentu</b> <i>Specific Functional</i>	<b>562</b>	<b>489</b>	<b>1 051</b>
<b>Fungsional Umum/Staf General</b> <i>Functional</i>	<b>839</b>	<b>1 343</b>	<b>2 182</b>
<b>Struktural/Structural</b>	<b>294</b>	<b>129</b>	<b>423</b>
-Eselon V/5th Echelon	-	-	-
-Eselon IV/4th Echelon	176	91	267
-Eselon III/3rd Echelon	93	34	127
-Eselon II/2nd Echelon	25	4	29
-Eselon I/1st Echelon	-	-	-
<b>Barito Utara</b>	<b>1 695</b>	<b>1 961</b>	<b>3 656</b>

Sumber/Source: Badan Kepegawaian dan Pengembangan Sumber Daya Manusia Kabupaten Barito Utara/Regional Civil Service and Human Resource Development Agency of Barito Utara Regency

**Tabel 2.3.3 Jumlah Pegawai Negeri Sipil Daerah Menurut Tingkat Pendidikan dan Jenis Kelamin di Kabupaten Barito Utara, Desember 2021 dan Desember 2022**  
**Number of Regency Civil Servants by Educational Level and Sex in Barito Utara Regency, December 2021 and December 2022**

Tingkat Pendidikan <i>Educational Level</i>	2021		
	Laki-Laki <i>Male</i>	Perempuan <i>Female</i>	Jumlah <i>Total</i>
(1)	(2)	(3)	(4)
Sampai dengan SD <i>Up to Primary School</i>	15	3	18
SLTP/Sederajat <i>Junior High School</i>	24	2	26
SMA/SMK/MA/Sederajat <i>General/Vocational Senior High School</i>	393	180	573
Diploma I, II/Akta I, II <i>Diploma I, II/Akta I, II</i>	41	47	88
Diploma III/Akta III/Sarjana Muda <i>Diploma III/Akta III</i>	149	332	481
Diploma IV <i>Diploma IV</i>	34	52	86
S-1 <i>Bachelor</i>	953	1 285	2 238
S-2 <i>Magister</i>	135	73	208
S-3 <i>Doctoral/Phd</i>	2	-	2
<b>Barito Utara</b>	<b>1 746</b>	<b>1 974</b>	<b>3 720</b>

**Lanjutan Tabel/Continued Table 2.3.3**

Tingkat Pendidikan <i>Educational Level</i>	2022		
	Laki-Laki <i>Male</i>	Perempuan <i>Female</i>	Jumlah <i>Total</i>
(1)	(2)	(3)	(4)
Sampai dengan SD <i>Up to Primary School</i>	15	2	17
SLTP/Sederajat <i>Junior High School</i>	22	2	24
SMA/SMK/MA/Sederajat <i>General/Vocational Senior High School</i>	348	154	502
Diploma I, II/Akta I, II <i>Diploma I, II/Akta I, II</i>	33	37	70
Diploma III/Akta III/Sarjana Muda <i>Diploma III/Akta III</i>	149	328	477
Diploma IV <i>Diploma IV</i>	34	61	95
S-1 <i>Bachelor</i>	957	1 287	2 244
S-2 <i>Magister</i>	134	90	224
S-3 <i>Doctoral/Phd</i>	3	-	3
<b>Barito Utara</b>	<b>1 695</b>	<b>1 961</b>	<b>3 656</b>

Sumber/Source: Badan Kepegawaian dan Pengembangan Sumber Daya Manusia Kabupaten Barito Utara/*Regional Civil Service and Human Resource Development Agency of Barito Utara Regency*

**Tabel 2.3.4 Jumlah Pegawai Negeri Sipil Daerah Menurut Tingkat Kepangkatan dan Jenis Kelamin di Kabupaten Barito Utara, Desember 2021 dan Desember 2022**  
**Number of Regency Civil Servants by Hierarchy and Sex in Barito Utara Regency, December 2021 and December 2022**

	Pangkat/Golongan/Ruang Hierarchy	2021		
		Laki-laki Male	Perempuan Female	Jumlah Total
	(1)	(2)	(3)	(4)
	<b>Golongan I/Range I</b>	<b>27</b>	<b>4</b>	<b>31</b>
1. I/A	(Juru Muda/Junior Clerk)	-	-	-
2. I/B	Juru Muda Tingkat I/First Class Junior Clerk)	-	-	-
3. I/C	(Juru/Clerk)	12	-	12
4. I/D	(Juru Tingkat I/First Class Clerk)	15	4	19
	<b>Golongan II/Range II</b>	<b>307</b>	<b>179</b>	<b>486</b>
5. II/A	(Pengatur Muda/Junior Supervisor)	20	3	23
6. II/B	(Pengatur Muda Tingkat I/First Class Junior Super)	44	11	55
7. II/C	(Pengatur/Supervisor)	86	57	143
8. II/D	(Pengatur Tingkat I/First Class Supervisor)	157	108	265
	<b>Golongan III/Range III</b>	<b>932</b>	<b>1 310</b>	<b>2 242</b>
9. III/A	(Penata Muda/Junior Superintendent)	137	314	451
10. III/B	(Penata Muda Tingkat I/First Class Junior Superintendent)	215	329	544
11. III/C	(Penata/Superintendent)	252	351	603
12. III/D	(Penata Tingkat I/First Class Superintendent)	328	316	644
	<b>Golongan IV/Range IV</b>	<b>480</b>	<b>481</b>	<b>961</b>
13. IV/A	(Pembina/Administrator)	199	197	396
14. IV/B	(Pembina Tingkat I/First Class Administrator)	258	281	539
15. IV/C	(Pembina Utama Muda/Junior Administrator)	22	3	25
16. IV/D	(Pembina Utama Madya/Middle Administrator)	1	-	1
17. IV/E	(Pembina Utama/Senior Administrator)	-	-	-
	<b>Barito Utara</b>	<b>1 746</b>	<b>1 974</b>	<b>3 720</b>

Lanjutan Tabel/Continued Table 2.3.4

Pangkat/Golongan/Ruang Hierarchy		2022		
		Laki-laki Male	Perempuan Female	Jumlah Total
(1)	(5)	(6)	(7)	
<b>Golongan I/Range I</b>		<b>26</b>	<b>3</b>	<b>29</b>
1. I/A	(Juru Muda/Junior Clerk)	-	-	-
2. I/B	Juru Muda Tingkat I/First Class Junior Clerk)	-	-	-
3. I/C	(Juru/Clerk)	6	-	6
4. I/D	(Juru Tingkat I/First Class Clerk)	20	3	23
<b>Golongan II/Range II</b>		<b>285</b>	<b>164</b>	<b>449</b>
5. II/A	(Pengatur Muda/Junior Supervisor)	14	3	17
6. II/B	(Pengatur Muda Tingkat I/First Class Junior Supv)	38	9	47
7. II/C	(Pengatur/Supervisor)	78	54	132
8. II/D	(Pengatur Tingkat I/First Class Supervisor)	155	98	253
<b>Golongan III/Range III</b>		<b>936</b>	<b>1 321</b>	<b>2 257</b>
9. III/A	(Penata Muda/Junior Superintendent)	179	314	493
10. III/B	(Penata Muda Tingkat I/First Class Junior Superintendent)	179	278	457
11. III/C	(Penata/Superintendent)	208	348	556
12. III/D	(Penata Tingkat I/First Class Superintendent)	370	381	751
<b>Golongan IV/Range IV</b>		<b>448</b>	<b>473</b>	<b>921</b>
13. IV/A	(Pembina/Administrator)	183	191	374
14. IV/B	(Pembina Tingkat I/First Class Administrator)	242	279	521
15. IV/C	(Pembina Utama Muda/Junior Administrator)	21	3	24
16. IV/D	(Pembina Utama Madya/Middle Administrator)	2	-	2
17. IV/E	(Pembina Utama/Senior Administrator)	-	-	-
<b>Barito Utara</b>		<b>1 695</b>	<b>1 961</b>	<b>3 656</b>

Sumber/Source: Badan Kepegawaian dan Pengembangan Sumber Daya Manusia Kabupaten Barito Utara/Regional Civil Service and Human Resource Development Agency of Barito Utara Regency

**Tabel 2.3.5 Jumlah Pegawai Negeri Sipil Daerah Menurut Dinas/Instansi Pemerintah dan Jenis Kelamin di Kabupaten Barito Utara, Desember 2022**  
**Number of Regency Civil Servants by Office/Institution and Gender in Barito Utara Regency, December 2022**

Instansi/Institution	Jenis Kelamin/Gender		
	Laki-Laki Male	Perempuan Female	Jumlah Total
(1)	(2)	(3)	(4)
1. Sekretariat Daerah	63	40	103
2. Sekretariat DPRD	12	9	21
3. Inspektorat	33	14	47
4. Dinas Pendidikan	706	1 042	1 748
5. Dinas Kesehatan	171	366	537
6. Dinas Pekerjaan Umum dan Penataan Ruang	77	20	97
7. Dinas Perumahan Rakyat, Kawasan Permukiman dan Pertanahan	19	10	29
8. Dinas Sosial, Pemberdayaan Masyarakat dan Desa	19	18	37
9. Dinas Tenaga Kerja, Transmigrasi, Koperasi, Usaha Kecil dan Menengah	14	16	30
10. Dinas Pengendalian Penduduk, Keluarga Berencana dan Pemberdayaan Perempuan dan Perlindungan Anak	8	18	26
11. Dinas Ketahanan Pangan dan Perikanan	22	27	49
12. Dinas Lingkungan Hidup	18	15	33
13. Dinas Kependudukan dan Pencatatan Sipil	13	8	21
14. Dinas Perhubungan	31	8	39
15. Dinas Komunikasi, Informatika dan Persandian	11	7	18
16. Dinas Penanaman Modal Dan Pelayanan Terpadu Satu Pintu	11	13	24
17. Dinas Kebudayaan, Pariwisata, Pemuda dan Olah Raga	15	11	26
18. Dinas Kearsipan dan Perpustakaan	9	17	26
19. Dinas Pertanian	86	54	140
20. Dinas Perdagangan dan Perindustrian	12	16	28



Lanjutan Tabel/Continued Table 2.3.5

	Instansi/Institution	Jenis Kelamin/Gender		
		Laki-Laki Male	Perempuan Female	Jumlah Total
	(1)	(5)	(6)	(7)
21.	Satuan Polisi Pamong Praja dan Pemadam Kebakaran	36	8	44
22.	Badan Perencanaan Pembangunan Daerah, Penelitian dan Pengembangan	16	9	25
23.	Badan Pengelola Pendapatan Daerah	18	17	35
24.	Badan Pengelolaan Keuangan dan Aset	24	22	46
25.	Badan Kepegawaian dan Pengembangan Sumber Daya Manusia	12	18	30
26.	Badan Kesatuan Bangsa dan Politik	7	11	18
27.	Badan Penanggulangan Bencana Daerah	17	4	21
28.	UPTD. Rumah Sakit Umum Daerah Muara Teweh	47	112	159
29.	Kecamatan Teweh Tengah	13	7	20
30.	Kecamatan Lahei	15	2	17
31.	Kecamatan Gunung Timang	19	2	21
32.	Kecamatan Montallat	11	1	12
33.	Kecamatan Teweh Timur	16	1	17
34.	Kecamatan Gunung Purei	17	-	17
35.	Kecamatan Teweh Baru	10	2	12
36.	Kecamatan Teweh Selatan	12	3	15
37.	Kecamatan Lahei Barat	14	1	15
38.	Kelurahan Melayu	5	2	7
39.	Kelurahan Lanjas	4	4	8
40.	Kelurahan Jambu	3	2	5
41.	Kelurahan Jingah	7	-	7
42.	Kelurahan Lahei I	4	1	5
43.	Kelurahan Lahei II	6	-	6
44.	Kelurahan Montallat I	5	-	5
45.	Kelurahan Montallat II	1	1	2
46.	Kelurahan Tumpung Laung I	3	1	4
47.	Kelurahan Tumpung Laung II	3	1	4
	<b>Barito Utara</b>	<b>1 695</b>	<b>1 961</b>	<b>3 656</b>
	<b>2021</b>	<b>1 746</b>	<b>1 974</b>	<b>3 720</b>
	<b>2020</b>	<b>1 852</b>	<b>2 045</b>	<b>3 897</b>

Sumber/Source: Badan Kepegawaian dan Pengembangan Sumber Daya Manusia Kab. Barito Utara/Regional Civil Service and Human Resource Development Agency of Barito Utara Regency

## 2.4 KEUANGAN PEMERINTAH/GOVERNMENT FINANCE

**Tabel 2.4.1 Anggaran Pendapatan Pemerintah Kabupaten Barito Utara Menurut Jenis Pendapatan (ribu rupiah), 2019–2022**  
**Table** **2.4.1** **Anggaran Pendapatan Pemerintah Kabupaten Barito Utara Menurut Jenis Pendapatan (ribu rupiah), 2019–2022**  
**Budget Revenues of Government of Barito Utara Regency by Source of Revenues (thousand rupiahs), 2019–2022**

Jenis Pendapatan/Kind of Revenues	2019	2020
(1)	(2)	(3)
<b>1. Pendapatan Asli Daerah (PAD)/Regional Revenue</b>	<b>85 682 170</b>	<b>101 985 211</b>
1.1 Pajak Daerah/Regional Taxes	11 162 619	19 157 000
1.2 Retribusi Daerah/Regional Retributions	10 715 976	14 721 448
1.3 Hasil Perusahaan Milik Daerah dan Pengelolaan Kekayaan Daerah yang Dipisahkan/Regional-Owned Company Revenue and Separated Management of Regional Wealth	10 614 597	10 614 597
1.4 Lain-lain PAD yang Sah/Other Original Regional Revenue	53 188 978	57 492 166
<b>2. Pendapatan Transfer /Transfer Revenue</b>	<b>1 159 887 921</b>	<b>994 628 245</b>
2.1 Bagi Hasil Pajak/Tax Sharing Funds	43 161 883	38 589 812
2.2 Bagi Hasil Bukan Pajak/Sumber Daya Alam Non-Tax Sharing Revenue/Natural Resources	146 540 141	97 643 369
2.3 Dana Alokasi Umum/General Allocation Fund	575 136 443	512 512 783
2.4 Dana Alokasi Khusus/Special Allocation Fund	124 307 532	82 573 891
2.5 Dana Penyesuaian atau Dana Insentif Daerah/Balancing Funds or Regional Incentive Funds	117 263 274	129 900 940
2.6 Dana Desa/Village Funds	90 156 152	92 744 604
2.7 Pendapatan Bagi Hasil Pajak/Tax Sharing Revenue	38 172 496	40 462 846
2.8 Bantuan Keuangan dari Provinsi atau Pemerintah Daerah Lainnya/Financial Assistance from Province and Other Local Government	25 150 000	200 000
<b>3. Lain-lain Pendapatan yang Sah/Other Revenue</b>	<b>22 826 200</b>	<b>25 212 620</b>
3.1 Pendapatan Hibah/Grant	22 826 200	25 212 620
3.2 Lain-lain Pendapatan/Other Revenues	-	-
<b>Jumlah/Total</b>	<b>1 268 396 291</b>	<b>1 121 826 075</b>

Lanjutan Tabel/Continued Table 2.4.1

Jenis Pendapatan/Kind of Revenues	2021	2022*
(1)	(4)	(5)
<b>1. Pendapatan Asli Daerah (PAD)/Regional Revenue</b>	96 881 261	145 555 819
1.1 Pajak Daerah/Regional Taxes	20 157 000	21 706 872
1.2 Retribusi Daerah/Regional Retributions	35 667 498	14 724 761
1.3 Hasil Perusahaan Milik Daerah dan Pengelolaan Kekayaan Daerah yang Dipisahkan/Regional-Owned Company Revenue and Separated Management of Regional Wealth	11 614 597	10 000 000
1.4 Lain-lain PAD yang Sah/Other Original Regional Revenue	29 442 166	99 124 186
<b>2. Pendapatan Transfer /Transfer Revenue</b>	968 938 695	1 121 465 387
2.1 Dana Bagi Hasil Pajak/Tax Sharing Funds	140 018 432	287 678 212
2.2 Dana Bagi Hasil Bukan Pajak/Sumber Daya Alam Non-Tax Sharing Revenue/Natural Resources	-	-
2.3 Dana Alokasi Umum/General Allocation Fund	501 059 339	501 624 803
2.4 Dana Alokasi Khusus/Special Allocation Fund	187 356 046	232 225 874
2.5 Dana Penyesuaian atau Dana Insentif Daerah/Balancing Funds or Regional Incentive Funds	26 028 179	2 461 865
2.6 Dana Desa/Village Funds	94 476 699	77 474 633
2.7 Pendapatan Bagi Hasil Pajak/Tax Sharing Revenue	20 000 000	20 000 000
2.8 Bantuan Keuangan dari Provinsi atau Pemerintah Daerah Lainnya/Financial Assistance from Province and Other Local Government	-	-
<b>3. Lain-lain Pendapatan yang Sah/Other Revenue</b>	22 416 430	-
3.1 Pendapatan Hibah/Grant	22 416 430	-
3.2 Lain-lain Pendapatan/Other Revenues	-	-
<b>Jumlah/Total</b>	<b>1 088 236 386</b>	<b>1 267 021 206</b>

Catatan/Note: \*Laporan APBD 2022 adalah laporan yang belum diaudit/2022 Government Budget Report is still unaudited

Sumber/Source: Badan Pengelolaan Keuangan dan Aset Kabupaten Barito Utara/Regional Revenue Finance and Asset Management of Barito Utara Regency

**Tabel 2.4.2 Realisasi Pendapatan Pemerintah Kabupaten Barito Utara Menurut Jenis Pendapatan (ribu rupiah), 2018–2021**  
**Actual Revenues of Government of Barito Utara Regency by Source of Expenditures (thousand rupiahs), 2018–2021**

Jenis Pendapatan/ <i>Kind of Revenues</i>	2019	2020
(1)	(2)	(3)
<b>1. Pendapatan Asli Daerah (PAD)/Regional Revenue</b>	74 324 984	75 964 542
1.1 Pajak Daerah/ <i>Regional Taxes</i>	14 252 611	16 697 970
1.2 Retribusi Daerah/ <i>Regional Retributions</i>	7 612 372	8 274 366
1.3 Hasil Perusahaan Milik Daerah dan Pengelolaan Kekayaan Daerah yang Dipisahkan/ <i>Regional-Owned Company Revenue and Separated Management of Regional Wealth</i>	8 882 897	8 727 329
1.4 Lain-lain PAD yang Sah/ <i>Other Original Regional Revenue</i>	43 577 104	42 264 877
<b>2. Pendapatan Transfer /Transfer Revenue</b>	1 157 066 449	1 030 432 125
2.1 Bagi Hasil Pajak/ <i>Tax Sharing Funds</i>	22 698 868	46 450 994
2.2 Bagi Hasil Bukan Pajak/Sumber Daya Alam <i>Non-Tax Sharing Revenue/Natural Resources</i>	153 043 271	124 189 352
2.3 Dana Alokasi Umum/ <i>General Allocation Fund</i>	573 285 753	510 002 173
2.4 Dana Alokasi Khusus/ <i>Special Allocation Fund</i>	112 430 463	81 402 363
2.5 Dana Penyesuaian atau Dana Insentif Daerah/ <i>Balancing Funds or Regional Incentive Funds</i>	109 802 019	130 205 705
2.6 Dana Desa/ <i>Village Funds</i>	90 156 152	92 744 604
2.7 Pendapatan Bagi Hasil Pajak/ <i>Tax Sharing Revenue</i>	70 499 922	45 236 934
2.8 Bantuan Keuangan dari Provinsi atau Pemerintah Daerah Lainnya/ <i>Financial Assistance from Province and Other Local Government</i>	25 150 000	200 000
<b>3. Lain-lain Pendapatan yang Sah/Other Revenue</b>	21 782 108	35 378 557
3.1 Pendapatan Hibah/ <i>Grant</i>	21 782 108	35 378 557
3.2 Lain-lain Pendapatan/ <i>Other Revenues</i>	-	-
<b>Jumlah/Total</b>	<b>1 253 173 541</b>	<b>1 141 775 224</b>

**Lanjutan Tabel/Continued Table 2.4.2**

Jenis Pendapatan/Kind of Revenues	2021	2022*
(1)	(4)	(5)
<b>1. Pendapatan Asli Daerah (PAD)/Regional Revenue</b>	104 047 427	112 296 091
1.1 Pajak Daerah/Regional Taxes	16 940 885	20 216 697
1.2 Retribusi Daerah/Regional Retributions	9 028 294	10 158 255
1.3 Hasil Perusahaan Milik Daerah dan Pengelolaan Kekayaan Daerah yang Dipisahkan/Regional-Owned Company Revenue and Separated Management of Regional Wealth	10 432 756	10 058 367
1.4 Lain-lain PAD yang Sah/Other Original Regional Revenue	67 645 492	71 862 772
<b>2. Pendapatan Transfer /Transfer Revenue</b>	1 106 886 283	1 220 483 355
2.1 Bagi Hasil Pajak/Tax Sharing Funds	262 269 598	364 277 609
2.2 Bagi Hasil Bukan Pajak/Sumber Daya Alam Non-Tax Sharing Revenue/Natural Resources	-	-
2.3 Dana Alokasi Umum/General Allocation Fund	501 445 839	525 047 890
2.4 Dana Alokasi Khusus/Special Allocation Fund	176 945 084	189 538 647
2.5 Dana Penyesuaian atau Dana Insentif Daerah/Balancing Funds or Regional Incentive Funds	26 028 179	2 611 865
2.6 Dana Desa/Village Funds	94 476 699	77 474 633
2.7 Pendapatan Bagi Hasil Pajak/Tax Sharing Revenue	45 720 884	61 532 711
2.8 Bantuan Keuangan dari Provinsi atau Pemerintah Daerah Lainnya/Financial Assistance from Province and Other Local Government	-	-
<b>3. Lain-lain Pendapatan yang Sah/Other Revenue</b>	22 804 499	8 747
3.1 Pendapatan Hibah/Grant	-	-
3.2 Lain-lain Pendapatan/Other Revenues	22 804 499	8 747
<b>Jumlah/Total</b>	<b>1 233 738 209</b>	<b>1 332 788 193</b>

Catatan/Note: \*Laporan APBD 2022 adalah laporan yang belum diaudit/2022 Government Budget Report is still unaudited

Sumber/Source: Badan Pengelolaan Keuangan dan Aset Kabupaten Barito Utara/Regional Revenue Finance and Asset Management of Barito Utara Regency

**Tabel 2.4.3 Anggaran Belanja Pemerintah Kabupaten Barito Utara Menurut Jenis Belanja (ribu rupiah), 2019–2022**  
**Table Budget Expenditures of Government of Barito Utara Regency by Kind of Expenditures (thousand rupiahs), 2019–2022**

Jenis Pendapatan/ <i>Kind of Revenues</i>	2019	2020
(1)	(2)	(3)
<b>1. Belanja Tidak Langsung/<i>Indirect Expenditures</i></b>	737 878 702	749 226 554
1.1 Belanja Pegawai/ <i>Personnel Expenditures</i>	528 842 290	479 459 064
1.2 Belanja Bunga/ <i>Interest Expenditures</i>	-	-
1.3 Belanja Subsidi/ <i>Subsidies Expenditures</i>	-	-
1.4 Belanja Hibah/ <i>Grant Expenditures</i>	6 018 000	6 018 000
1.5 Belanja Bantuan Sosial/ <i>Social Aid Expenditures</i>	31 728 413	22 351 360
1.6 Belanja Bagi Hasil/ <i>Sharing Fund Expenditures</i>	2 200 000	3 358 645
1.7 Belanja Bantuan Keuangan/ <i>Financial Aids Expenditures</i>	168 089 999	159 736 849
1.8 Belanja Tidak Terduga/ <i>Unpredicted Expenditures</i>	1 000 000	78 302 636
<b>2. Belanja Langsung/<i>Direct Expenditures</i></b>	701 520 687	530 505 140
2.1 Belanja Pegawai/ <i>Personnel Expenditures</i>	93 630 319	108 122 791
2.2 Belanja Barang dan Jasa/ <i>Goods and Services Expenditures</i>	258 243 578	209 251 999
2.3 Belanja Modal/ <i>Capital Expenditures</i>	349 646 790	213 130 350
<b>Jumlah/<i>Total</i></b>	<b>1 439 399 389</b>	<b>1 279 731 694</b>

**Lanjutan Tabel/Continued Table 2.4.3**

<b>Jenis Pendapatan</b> <i>Source of Revenues</i>	<b>2021</b>	<b>2022*</b>
(1)	(2)	(3)
<b>1. Belanja Operasi/Operation Expenditures</b>	832 108 411	967 497 040
1.1 Belanja Pegawai/ <i>Employee Expenditures</i>	470 407 954	516 661 367
1.2 Belanja Barang dan Jasa/ <i>Goods and Services Expenditures</i>	331 412 843	408 941 444
1.3 Belanja Subsidi/ <i>Subsidies Expenditures</i>	1 000 000	2 000 200
1.4 Belanja Hibah/ <i>Grant Expenditures</i>	26 938 814	37 311 979
1.5 Belanja Bantuan Sosial/ <i>Social Aid Expenditures</i>	2 348 800	2 582 050
<b>2. Belanja Modal/Capital Expenditures</b>	210 097 185	322 434 773
2.1 Belanja Modal Tanah/ <i>Land Capital Expenditures</i>	1 668 303	2 605 890
2.2 Belanja Modal Peralatan dan Mesin/ <i>Equipment and Machinery Capital Expenditures</i>	44 767 170	75 589 017
2.3 Belanja Modal Gedung dan Bangunan/ <i>Building and Construction Capital Expenditures</i>	84 962 296	117 490 321
2.4 Belanja Modal Jalan, Jaringan, dan Irigasi/ <i>Road, Network, and Irrigation Capital Expenditures</i>	76 962 219	126 178 037
2.5 Belanja Modal Aset Tetap Lainnya/ <i>Other Fixed Asset Capital Expenditures</i>	1 737 197	571 508
<b>3. Belanja Tidak Terduga/Unexpected Expenditures</b>	1 004	2 929 786
3.1 Belanja tidak terduga/ <i>Unexpected Expenditures</i>	1 004	2 929 786
<b>4. Belanja Transfer/Transferred Expenditures</b>	162 188 121	160 533 098
4.1 Belanja Bagi Hasil/ <i>Profit Sharing Expenditures</i>	3 358 645	3 643 163
4.2 Belanja Bantuan Keuangan/ <i>Financial Aid Expenditures</i>	158 829 476	156 889 935
<b>Jumlah/Total</b>	<b>1 204 394 721</b>	<b>1 453 394 697</b>

Catatan/Note: \*Laporan APBD 2022 adalah laporan yang belum diaudit/2022 Government Budget Report is still unaudited

Sumber/Source: Badan Pengelolaan Keuangan dan Aset Kabupaten Barito Utara/Regional Revenue Finance and Asset Management of Barito Utara Regency

**Tabel 2.4.4 Realisasi Belanja Pemerintah Kabupaten Barito Utara Menurut Jenis Belanja (ribu rupiah), 2019–2022**  
**Actual Expenditures of Government of Barito Utara Regency by Kind of Expenditures (thousand rupiahs), 2019–2022**

Jenis Pendapatan/ <i>Kind of Revenues</i>	2019	2020
(1)	(2)	(3)
<b>1. Belanja Tidak Langsung/<i>Indirect Expenditures</i></b>	626 343 380	619 068 942
1.1 Belanja Pegawai/ <i>Personnel Expenditures</i>	417 726 098	418 180 756
1.2 Belanja Bunga/ <i>Interest Expenditures</i>	-	-
1.3 Belanja Subsidi/ <i>Subsidies Expenditures</i>	-	-
1.4 Belanja Hibah/ <i>Grant Expenditures</i>	1 222 035	786 540
1.5 Belanja Bantuan Sosial/ <i>Social Aid Expenditures</i>	56 044 513	30 250 395
1.6 Belanja Bagi Hasil/ <i>Sharing Fund Expenditures</i>	2 915 710	1 950 260
1.7 Belanja Bantuan Keuangan/ <i>Financial Aids Expenditures</i>	148 318 923	167 865 241
1.8 Belanja Tidak Terduga/ <i>Unpredicted Expenditures</i>	116 100	35 750
<b>2. Belanja Langsung/<i>Direct Expenditures</i></b>	585 826 521	620 960 517
2.1 Belanja Pegawai/ <i>Personnel Expenditures</i>	68 449 549	83 261 090
2.2 Belanja Barang dan Jasa/ <i>Goods and Services Expenditures</i>	232 118 122	238 717 212
2.3 Belanja Modal/ <i>Capital Expenditures</i>	285 258 849	298 982 216
<b>Jumlah/Total</b>	<b>1 212 169 901</b>	<b>1 240 029 459</b>



## Lanjutan Tabel/Continued Table 2.4.4

Jenis Pendapatan Source of Revenues	2021	2022*
(1)	(2)	(3)
<b>1. Belanja Operasi/Operation Expenditures</b>	751 524 628	808 074 547
1.1 Belanja Pegawai/Employee Expenditures	425 050 405	433 872 249
1.2 Belanja Barang dan Jasa/Goods and Services Expenditures	297 645 444	338 666 384
1.3 Belanja Subsidi/Subsidies Expenditures	82 622	19 708
1.4 Belanja Hibah/Grant Expenditures	26 458 507	33 106 873
1.5 Belanja Bantuan Sosial/Social Aid Expenditures	2 287 650	2 409 333
<b>2. Belanja Modal/Capital Expenditures</b>	184 184 390	292 962 159
2.1 Belanja Modal Tanah/Land Capital Expenditures	148 398	380 062
2.2 Belanja Modal Peralatan dan Mesin/Equipment and Machinery Capital Expenditures	39 303 537	66 208 827
2.3 Belanja Modal Gedung dan Bangunan/Building and Construction Capital Expenditures	79 166 290	113 547 863
2.4 Belanja Modal Jalan, Jaringan, dan Irigasi/Road, Network, and Irrigation Capital Expenditures	64 743 197	112 512 218
2.5 Belanja Modal Aset Tetap Lainnya/Other Fixed Asset Capital Expenditures	822 968	313 189
<b>3. Belanja Tidak Terduga/Unexpected Expenditures</b>	-	-
3.1 Belanja tidak terduga/Unexpected Expenditures	-	-
<b>4. Belanja Transfer/Transferred Expenditures</b>	160 822 361	158 745 330
4.1 Belanja Bagi Hasil/Profit Sharing Expenditures	2 252 685	2 441 567
4.2 Belanja Bantuan Keuangan/Financial Aid Expenditures	158 569 676	156 303 763
<b>Jumlah/Total</b>	<b>1 096 531 379</b>	<b>1 259 782 036</b>

Catatan/Note: \*Laporan APBD 2022 adalah laporan yang belum diaudit/2022 Government Budget Report is still unaudited

Sumber/Source: Badan Pengelolaan Keuangan dan Aset Kabupaten Barito Utara/Regional Revenue Finance and Asset Management of Barito Utara Regency

**Tabel 2.4.5 Realisasi Penerimaan Pajak Bumi dan Bangunan Per Sektor (ribu rupiah), 2010–2022**  
**Realization of Tax on Land and Building by Sector (thousand rupiahs), 2010–2022**

Tahun Anggaran <i>Budget Year</i>	Perkebunan <i>Plantation</i>	Kehutanan <i>Forestry</i>	Pertambangan <i>Mining</i>	Jumlah <i>Total</i>
(1)	(2)	(3)	(4)	(5)
2010	1 352 763,00	934 266,00	53 032 671,00	55 319 701,00
2011	161 448,00	4 939 921,00	56 801 923,00	61 903 294,00
2012	1 741 651,00	2 003 762,00	63 007 937,00	66 753 351,00
2013	3 826 224,00	1 747 875,00	65 417 820,00	70 991 920,00
2014	3 719 435,00	1 873 926,00	65 550 715,00	71 144 077,00
2015	1 915 872,00	3 570 153,00	13 770 835,00	19 256 860,00
2016	3 169 523,00	909 936,00	4 762 866,00	8 842 324,00
2017	5 356 540,00	2 049 462,00	30 105 398,00	37 511 400,00
2018	4 914 809,19	5 635 726,22	47 142 838,41	57 693 373,83
2019	5 672 885,90	6 146 117,60	78 155 118,84	89 974 122,34
2020	6 397 731,38	5 104 425,81	58 562 444,70	70 064 601,89
2021	8 390 971,32	6 729 413,54	33 444 457,93	48 564 842,79
<b>2022</b>	<b>7 277 478,03</b>	<b>1 597 176,00</b>	<b>109 714 864,59</b>	<b>118 589 518,61</b>

Keterangan/Note: Data tahun 2016–2022 diperoleh dari Kantor Pelayanan Pajak Pratama Muara Teweh, data sebelumnya diperoleh dari Badan Pengelola Pendapatan Daerah Kabupaten Barito Utara/Data is obtained from Pratama Tax Service Office of Muara Teweh in 2016–2022, and the previous data is obtained from Regional Revenue Board of Barito Utara Regency

Sumber/Source: Kantor Pelayanan Pajak Pratama Muara Teweh dan Badan Pengelola Pendapatan Daerah Kabupaten Barito Utara /Pratama Tax Service Office of Muara Teweh and Regional Revenue Agency of Barito Utara Regency

**Tabel 2.4.6 Pokok Ketetapan PBB Per Sektor (ribu rupiah), 2010–2022**  
**Table Target of Tax on Land and Building by Sector (thousand rupiahs), 2010–2022**

Tahun Anggaran Budget Year	Perkebunan Plantation	Kehutanan Forestry	Pertambangan Mining	Jumlah Total
(1)	(2)	(3)	(4)	(5)
2010	1 178 138,86	5 222 496,00	46 298 646,10	52 699 280,96
2011	119 381,25	9 106 280,75	56 155 540,29	65 381 202,29
2012	846 477,47	4 036 308,17	58 839 946,91	63 722 732,55
2013	1 782 218,81	3 604 871,39	12 620 485,29	18 007 575,49
2014	3 392 862,54	1 648 620,18	5 288 416,33	10 329 899,05
2015	2 105 302,00	2 367 921,00	33 760 179,00	38 233 402,00
2016	3 222 360,00	3 660 457,00	11 310 903,00	18 193 720,00
2017	5 342 057,75	4 822 635,12	19 320 251,53	29 484 944,39
2018	6 348 960,79	7 270 754,95	29 170 619,01	42 790 334,75
2019	7 231 913,00	8 205 737,00	26 873 188,00	42 310 838,00
2020	8 136 021,44	7 725 199,51	95 327 325,24	111 188 546,20
2021	7 119 790,37	8 201 994,39	5 174 9407,61	67 071 192,37
<b>2022</b>	<b>7 504 217,95</b>	<b>9 382 924,46</b>	<b>114 847 551,70</b>	<b>131 734 694,10</b>

Sumber/Source: Kantor Pelayanan Pajak Pratama Muara Teweh/Pratama Tax Service Office of Muara Teweh

# PENDUDUK & KETENAGAKERJAAN

## Jumlah Penduduk

Kabupaten Barito Utara 2022

**160.235 jiwa**

terdiri dari

**83.187**

laki-laki

**77.048**

perempuan

- dengan **kepadatan** penduduk sekitar **16 jiwa/km<sup>2</sup>**
- dan **laju pertumbuhan** penduduk mencapai **1,99%**
- serta **rasio jenis kelamin** pada angka **108** yang berarti terdapat **108 penduduk laki-laki** untuk setiap 100 penduduk perempuan

Sumber Data: Hasil Proyeksi Penduduk Interim 2020-2023, BPS

## Gambaran Ketenagakerjaan

Kabupaten Barito Utara 2022

- Cakupan data ketenagakerjaan adalah **penduduk usia kerja** (15 tahun ke atas)
- Penduduk usia kerja terbagi menjadi **angkatan kerja** dan **bukan angkatan kerja**

### Bukan Angkatan Kerja

**30,02%**

**Tingkat Partisipasi Angkatan Kerja (TPAK)**

**69,98%**

**Tingkat Pengangguran Terbuka (TPT)**

**4,82%**

turun **0,47%**  
dibandingkan **TPAK 2021**  
(70,45%)

turun **0,32%**  
dibandingkan **TPT 2021**  
(5,14%)

sekolah  
**23,25%**

mengurus rumah tangga  
**67,64%**

lainnya  
**9,11%**



Sumber Data: Survei Angkatan Kerja Nasional (Sakernas), BPS



**PENJELASAN TEKNIS**

1. **Salah satu sumber utama data kependudukan** adalah sensus penduduk yang dilaksanakan setiap sepuluh tahun sekali. Sensus Penduduk telah dilaksanakan sebanyak tujuh kali sejak Indonesia merdeka, yaitu tahun 1961, 1971, 1980, 1990, 2000, 2010 dan 2020.

Keenam sensus penduduk sebelumnya dilaksanakan dengan menggunakan metode tradisional, yaitu mencatat setiap penduduk dari rumah ke rumah. Pertama kalinya dalam sejarah sensus penduduk di Indonesia, Sensus Penduduk 2020 (SP2020) menggunakan metode kombinasi yaitu dengan memanfaatkan data Administrasi Kependudukan (Adminduk) dari Direktorat Jenderal Kependudukan dan Pencatatan Sipil (Ditjen Dukcapil) Kementerian Dalam Negeri (Kemendagri) sebagai data dasar pelaksanaan SP2020. Hal ini dirancang dan dilaksanakan sebagai upaya untuk mewujudkan "SATU DATA KEPENDUDUKAN INDONESIA".

SP2020 mencakup seluruh penduduk yang tinggal di wilayah teritorial Indonesia, mencakup Warga Negara Indonesia (WNI) dan Warga Negara Asing (WNA) yang telah menetap atau berencana menetap di wilayah Indonesia selama minimal satu tahun. WNI yang dicakup juga termasuk mereka yang berada di

**TECHNICAL NOTES**

1. **One of the sources of demographic data** is the population census, which is conducted every ten years. Population Census has been conducted seven times since Indonesia's independence: 1961, 1971, 1980, 1990, 2000, 2010 and 2020.

*The previous six population censuses were carried out using the traditional method, canvassing each person door-to-door. For the first time in the history of the population census in Indonesia, the 2020 Population Census (PC2020) used a combined method, that is utilizing Population Administration data managed by the Directorate General of Population and Civil Registration of the Ministry of Home Affairs as the basic data for the population census. This is designed and implemented as an effort to realize "ONE INDONESIAN POPULATION DATA".*

*PC2020 covered all residents who live in Indonesia's territory, including Indonesian citizens (WNI) and foreign citizens (WNA) who have stayed or plan to stay in Indonesian territory for at least one year. The Indonesian citizens who are covered also include those who are abroad, namely members of the Diplomatic Corps of the Republic of Indonesia*

luar negeri, yaitu Anggota Korps Diplomatik Republik Indonesia beserta keluarganya di luar negeri dan Anggota TNI/POLRI beserta keluarganya yang sedang melakukan misi perdamaian di luar negeri.

Untuk tahun yang tidak dilaksanakan sensus penduduk, data kependudukan diperoleh dari hasil proyeksi penduduk. Proyeksi penduduk merupakan suatu perhitungan ilmiah yang didasarkan pada asumsi dari komponen-komponen perubahan penduduk, yaitu kelahiran, kematian, dan migrasi (migrasi internasional dan migrasi risen antar provinsi). Proyeksi penduduk interim 2020-2023 dihitung menggunakan data dasar penduduk hasil perapihan umur dari data Administrasi Kependudukan dan SP2020 dengan menggunakan asumsi Angka Kelahiran Total sejak tahun 2020 konstan 2,1 (sesuai Proyeksi Survei Penduduk antar Sensus (SUPAS) 2015-2045), Angka Kematian Bayi (AKB) meneruskan hasil Proyeksi SUPAS 2015-2045, dan pola migrasi 2020 sama dengan pola migrasi hasil SUPAS 2015.

Dalam publikasi ini, data yang disajikan merupakan hasil SP2020 (September), dan hasil proyeksi penduduk interim 2020-2023 (pertengahan tahun/Juni).

*and their families abroad and members of the TNI/POLRI and their families who are carrying out Peacekeeping Missions abroad.*

*For the periods besides the census year, population projection is applied to estimate population for those years. The population projection is an estimation based on the demographic components, such as birth, death, and migration (international migration and recent migration). The interim population projection for 2020-2023 is calculated from the single age smoothed combined from Population Administration Data and the 2020 Population Census. It uses the assumption that the Total Fertility Rate (TFR) since 2020 is constant at 2.1 (according to the population projection of 2015-2045 Intercensal Population Survey (SUPAS)), Infant Mortality Rate (IMR) continues the results of the 2015-2045 SUPAS Projection, and the 2020 migration pattern is the same as the pattern of migration in SUPAS2015 results.*

*The data presented in this publication are the PC2020 results (September) and the result of interim population projection 2020-2023 (midyear/June).*

2. **Penduduk Indonesia** adalah semua orang yang berdomisili di wilayah teritorial Indonesia, mencakup Warga Negara Indonesia (WNI) dan Warga Negara Asing (WNA) yang telah menetap selama satu tahun atau lebih atau berencana menetap di wilayah Indonesia selama minimal satu tahun. Pada sensus sebelumnya referensi waktu dalam konsep kependudukan adalah enam bulan. Perubahan ini didasari oleh UU No. 24 Tahun 2013 tentang Perubahan atas UU No. 23 Tahun 2006 tentang Administrasi Kependudukan pada Pasal 15.
  3. **Laju pertumbuhan penduduk per tahun** adalah angka yang menunjukkan rata-rata tingkat pertambahan penduduk per tahun dalam jangka waktu tertentu. Angka ini dinyatakan sebagai persentase dari penduduk dasar. Metode penghitungan laju pertumbuhan penduduk yang digunakan oleh BPS adalah metode geometrik.
  4. **Kepadatan penduduk** adalah ukuran persebaran penduduk yang menunjukkan jumlah penduduk setiap kilometer persegi luas wilayah.
  5. **Rasio jenis kelamin** adalah perbandingan antara jumlah penduduk laki-laki dan jumlah penduduk perempuan pada suatu daerah dan waktu tertentu, yang biasanya dinyatakan dalam
2. **The population of Indonesia** are all people who live in Indonesia's territory, including Indonesian citizens and foreign citizens who have lived for one year or more or plan to stay in Indonesia territory for at least one year. In the previous census the time reference in the population concept was six months. This change is based on Law No. 24 of 2013 concerning Amendments to Law No. 23 of 2006 concerning Population Administration in Article 15.
  3. **Annual population growth rate** is a number that shows the average rate of population growth per year in a certain period. This rate is a percentage of the basic population. The method used by BPS-Statistics Indonesia is the geometric method.
  4. **Population density** is a measure of the distribution of the population which shows the total population for each square kilometer of area.
  5. **Sex ratio** is the ratio between total male population and female population in a certain area and at a certain time, which is usually stated in the number of male residents per 100 females.



banyaknya penduduk laki-laki per 100 penduduk perempuan.

6. **Rumah tangga** adalah seseorang atau sekelompok orang yang mendiami sebagian atau seluruh bangunan fisik/sensus, dan biasanya tinggal bersama serta pengolahan makanan dari satu dapur. Yang dimaksud makan dari satu dapur adalah jika pengurusan kebutuhan sehari-harinya dikelola bersama-sama menjadi satu.
6. **Household** is an individual or group of people living in a physical/census building unit or part of it and usually commit on a common provision for food and other essential of living. Common provision for food means one organizing daily needs for all of household members.
7. **Rata-rata anggota rumah tangga** adalah angka yang menunjukkan rata-rata jumlah anggota rumah tangga per rumah tangga.
7. **Average household size** is the average number of household members per household.
8. **Sumber utama data ketenagakerjaan** adalah Survei Angkatan Kerja Nasional (Sakernas). Survei ini khusus dirancang untuk mengumpulkan informasi/data ketenagakerjaan.
8. **The main source of employment data** is National Force Survey (Sakernas). This survey is specifically designed to collect information on labour force statistics.
9. **Penduduk usia kerja** adalah penduduk yang berumur 15 tahun ke atas.
9. **Working age population** is persons of 15 years and over.
10. **Angkatan kerja** adalah penduduk usia kerja (15 Tahun ke atas) yang bekerja, atau punya pekerjaan namun sementara tidak bekerja atau pengangguran.
10. **Labor force or economically active** are persons of 15 years and over, who in the previous week were working, temporarily absent from work but having jobs and unemployment.
11. **Bekerja** adalah melakukan pekerjaan dengan maksud memperoleh atau membantu memperoleh pendapatan atau keuntungan dan lamanya bekerja
11. **The concept of working** means activity intended to earn income by doing work or helping to do work at least one hour continuously during the reference week (including unpaid

paling sedikit 1 jam secara terus menerus dalam seminggu yang lalu (termasuk pekerja keluarga tanpa upah yang membantu dalam suatu usaha/kegiatan ekonomi).

*family worker/s for any economic activity).*

12. **Lapangan usaha** adalah bidang kegiatan dari pekerjaan/tempat bekerja dimana seseorang bekerja. Klasifikasi lapangan usaha mengikuti Klasifikasi Baku Lapangan Usaha Indonesia (KBLI) dalam 1 digit.
12. **Field of business** is the field of activity of work/place of work where a person works. The classification of industries follow the Indonesia Standard Industrial Classification (KBLI) in one digit.
13. **Keluarga** adalah hubungan yang didasarkan atas ikatan perkawinan, baik yang saat ini statusnya masih kawin atau sudah bercerai.
13. **Family** is a relationship based on marital ties, whether currently married or divorced.



**ULASAN****DESCRIPTION**

Berdasarkan data hasil Proyeksi Penduduk Interim 2020-2023 (Pertengahan tahun/Juni), jumlah penduduk Barito Utara tahun 2022 sebanyak 160.235 jiwa. Jumlah penduduk perempuan lebih sedikit dari pada penduduk laki-laki, yaitu 48,08 persen perempuan dan 51,92 persen laki-laki. Berdasarkan luas wilayah dibanding dengan jumlah penduduk yang ada, kepadatan penduduk Barito Utara tergolong jarang, dimana hanya ada sekitar 16 orang per/km<sup>2</sup>.

*Based on result of Interim Population Projection 2020-2023 (mid year/June), the number of Barito Utara Regency population is 160,235 people in 2022. The number of females are smaller than males with the percentage of 48.08 percent for females and 51.92 percent for males. Based on the total area, the population density rate is 16 people/km<sup>2</sup>, which is considered to be fairly low density.*

Pada tahun 2022, jumlah angkatan kerja dan bukan angkatan kerja di Kabupaten Barito Utara masing-masing adalah 69.689 dan 29.899. Jumlah pengangguran terbuka adalah 3.358. Mayoritas angkatan kerja berpendidikan SD ke bawah dengan jumlah 24.658. Sebagian besar penduduk berumur 15 tahun ke atas memiliki status pekerjaan sebagai buruh atau karyawan atau pegawai dengan persentase mencapai 40,33 persen.

*In 2022, number of economically active and economically inactive at Barito Utara Regency are 69,689 and 29,899. Number of unemployment are 3,358. Most of economically active was graduated from primary school or below with a total of 24,658. Most of population work as regular employee with a percentage reaching 40.33 percent.*

Perpindahan penduduk melalui program transmigrasi sejak periode 1999/2000, Kabupaten Barito Utara tidak menerima transmigrasi kecuali pembinaan terhadap transmigran yang telah ada.

*Incoming migrants through the program of transmigration in the Budget Year of 1999/2000. Barito Utara Regency did not accepted transmigration program except for training old transmigrant.*

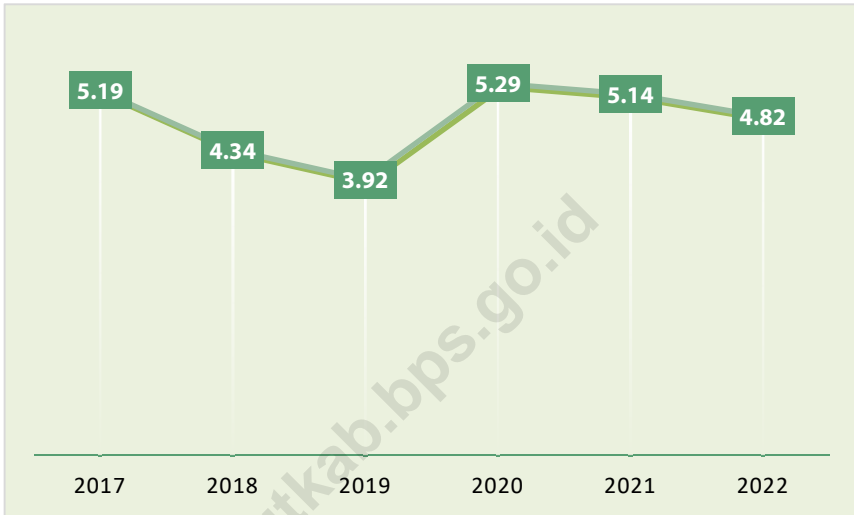


**Gambar 3.1 Penduduk Menurut Kecamatan dan Jenis Kelamin di Kabupaten Barito Utara (jiwa), 2022**  
**Picture Population by Subdistrict and Gender in Barito Utara Regency (people), 2022**



Sumber/Source: Hasil Proyeksi Penduduk Interim 2020-2023 (Pertengahan tahun/Juni)/The result of Interim Population Projection 2020-2023 (mid year/June)

**Gambar 3.2** Tingkat Pengangguran Terbuka (TPT) di Kabupaten Barito Utara (persen), 2017–2022  
**Picture** Unemployment Rate in Barito Utara Regency (percent), 2017–2022



Sumber/Source: BPS, Survei Angkatan Kerja Nasional (Sakernas) Agustus/BPS-Statistics Indonesia, August National Labor Force Survey

### 3.1 PENDUDUK/POPULATION

**Tabel 3.1.1 Penduduk, Laju Pertumbuhan Penduduk, Distribusi Persentase Penduduk, Kepadatan Penduduk, Rasio Jenis Kelamin Penduduk, dan Jumlah Rumah Tangga Menurut Kecamatan di Kabupaten Barito Utara, 2021 dan 2022**  
*Population, Population Growth Rate, Percentage Distribution of Population, Population Density, and Population Sex Ratio by Subdistrict in Barito Utara Regency, 2021 and 2022*

Kecamatan Subdistrict	Penduduk Population		Laju Pertumbuhan Penduduk per Tahun Annual Population Growth Rate (%)	
	2021	2022	2020–2021 <sup>1</sup>	2020–2022 <sup>1</sup>
(1)	(2)	(3)	(4)	(5)
Montallat	12 206	12 308	0,37	0,76
Gunung Timang	12 654	12 863	0,98	1,70
Gunung Purei	2 766	2 787	0,30	0,66
Teweh Timur	6 453	6 488	0,15	0,43
Teweh Tengah	59 694	61 321	1,78	2,92
Teweh Baru	22 511	23 010	1,41	2,34
Teweh Selatan	15 429	15 643	0,78	1,39
Lahei	13 960	14 111	0,56	1,04
Lahei Barat	11 558	11 704	0,70	1,26
<b>Barito Utara</b>	<b>157 231</b>	<b>160 235</b>	<b>1,17</b>	<b>1,99</b>



**Lanjutan Tabel/Continued Table 3.1.1**

Kecamatan Subdistrict	Persentase Penduduk Percentage of Total Population		Kepadatan Penduduk (per km <sup>2</sup> ) Population Density per sq.km	
	2021	2022	2021 <sup>2</sup>	2022 <sup>2</sup>
(1)	(6)	(7)	(8)	(9)
Montallat	7,76	7,68	18	18
Gunung Timang	8,05	8,03	12	12
Gunung Purei	1,76	1,74	2	2
Teweh Timur	4,10	4,05	7	7
Teweh Tengah	37,97	38,27	52	54
Teweh Baru	14,32	14,36	28	28
Teweh Selatan	9,81	9,76	32	33
Lahei	8,88	8,81	4	4
Lahei Barat	7,35	7,30	34	34
<b>Barito Utara</b>	<b>100,00</b>	<b>100,00</b>	<b>15</b>	<b>16</b>

Catatan/Note:

<sup>2</sup> Luas kabupaten berdasarkan Peraturan Daerah Kabupaten Barito Utara Nomor 3 Tahun 2019 tentang Rencana Tata Ruang Wilayah Kabupaten Barito Utara Tahun 2019-2039/ *Regional Regulation of Barito Utara Regency Number 3 of 2019 concerning Spatial Planning for Barito Utara Regency 2019-2039*

Lanjutan Tabel/Continued Table 3.1.1

Kecamatan Subdistrict	Rasio Jenis Kelamin Penduduk Population Sex Ratio	
	2021	2022
(1)	(10)	(11)
Montallat	110	110
Gunung Timang	106	106
Gunung Purei	105	105
Teweh Timur	109	109
Teweh Tengah	105	105
Teweh Baru	110	110
Teweh Selatan	113	112
Lahei	110	110
Lahei Barat	112	113
<b>Barito Utara</b>	<b>108</b>	<b>108</b>

Catatan/Note: Data kependudukan 2021–2022 berdasarkan **Hasil Proyeksi Penduduk Interim 2020-2023 (Pertengahan tahun/Juni)**/The result of Interim Population Projection 2020-2023 (mid year/June)

<sup>1</sup> **Laju pertumbuhan penduduk dihitung berdasarkan penduduk tahun 2020 (September) dibandingkan dengan penduduk tahun 2021–2022 (Juni)**/The growth rate refers to the change of the population in 2020 (September) to the population in 2021–2022 (June)

Sumber/Source: BPS/BPS-Statistics Indonesia

**Tabel 3.1.2 Jumlah Penduduk Menurut Kelompok Umur dan Jenis Kelamin di Kabupaten Barito Utara, 2022**  
**Table Population by Age Group and Sex in Barito Utara Regency, 2022**

Kelompok Umur <i>Age Group</i>	Jenis Kelamin <i>Gender</i>		Jumlah <i>Total</i>
	Laki-laki <i>Male</i>	Perempuan <i>Female</i>	
(1)	(2)	(3)	(4)
0 – 4	6 559	6 279	12 838
5 – 9	6 107	5 940	12 047
10 – 14	6 682	6 290	12 972
15 – 19	7 722	7 240	14 962
20 – 24	7 557	7 290	14 847
25 – 29	7 304	6 689	13 993
30 – 34	7 051	6 276	13 327
35 – 39	6 711	6 161	12 872
40 – 44	6 192	5 635	11 827
45 – 49	5 567	5 220	10 787
50 – 54	4 760	4 409	9 169
55 – 59	4 004	3 394	7 398
60 – 64	2 914	2 406	5 320
65 – 69	1 943	1 617	3 560
70 – 74	1 106	1 031	2 137
75 +	1 008	1 171	2 179
<b>Barito Utara</b>	<b>83 187</b>	<b>77 048</b>	<b>160 235</b>

Catatan/Note: **Hasil Proyeksi Penduduk Interim 2020-2023 (Pertengahan tahun/Juni)/The result of Interim Population Projection 2020-2023 (mid year/June)**

Sumber/Source: BPS/BPS-Statistics Indonesia

**Tabel 3.1.3** Jumlah Penduduk Menurut Kecamatan dan Jenis Kelamin di Kabupaten Barito Utara, 2022  
**Table** Number of Population Subdistrict and Gender in Barito Utara Regency, 2022

Kecamatan Subdistrict	Jenis Kelamin Gender		Jumlah Total
	Laki-Laki Male	Perempuan Female	
(1)	(2)	(3)	(4)
Montallat	6 447	5 861	12 308
Gunung Timang	6 615	6 248	12 863
Gunung Purei	1 425	1 362	2 787
Teweh Timur	3 385	3 103	6 488
Teweh Tengah	31 436	29 885	61 321
Teweh Baru	12 040	10 970	23 010
Teweh Selatan	8 248	7 395	15 643
Lahei	7 390	6 721	14 111
Lahei Barat	6 201	5 503	11 704
<b>Barito Utara</b>	<b>83 187</b>	<b>77 048</b>	<b>160 235</b>

Catatan/Note: Hasil Proyeksi Penduduk Interim 2020-2023 (Pertengahan tahun/Juni)/The result of Interim Population Projection 2020-2023 (mid year/June)

Sumber/Source: BPS/BPS-Statistics Indonesia

### 3.2 KETENAGAKERJAAN/EMPLOYMENT

**Tabel 3.2.1** Jumlah Penduduk Berumur 15 Tahun Keatas Menurut Jenis Kegiatan Selama Seminggu yang Lalu dan Jenis Kelamin di Kabupaten Barito Utara, 2022  
*Population Aged 15 Years and Over by Type of Activity During The Previous Week and Sex in Barito Utara Regency, 2022*

Kegiatan Utama <i>Main Activity</i>	Jenis Kelamin/Sex		
	Laki-Laki <i>Male</i>	Perempuan <i>Female</i>	Laki-laki+ Perempuan <i>Male+Female</i>
(1)	(2)	(3)	(4)
<b>Angkatan Kerja/Economically Active</b>	44 854	24 835	69 689
Bekerja/ <i>Working</i>	42 909	23 422	66 331
Pengangguran Terbuka/ <i>Unemployment</i>	1 945	1 413	3 358
<b>Bukan Angkatan Kerja/Not Economically Active</b>	7 026	22 873	29 899
Sekolah/ <i>Attending School</i>	3 239	3 712	6 951
Mengurus Rumah Tangga/ <i>Housekeeping</i>	1 891	18 334	20 225
Lainnya/ <i>Others</i>	1 896	827	2 723
<b>Jumlah/Total</b>	<b>51 880</b>	<b>47 708</b>	<b>99 588</b>

Sumber/Source: BPS, Survei Angkatan Kerja Nasional (Sakernas) Agustus/BPS-Statistics Indonesia, August National Labor Force Survey

**Tabel 3.2.2** Jumlah Penduduk Berumur 15 Tahun Ke Atas Menurut Pendidikan Tertinggi yang Ditamatkan dan Jenis Kegiatan Selama Seminggu yang Lalu di Kabupaten Barito Utara, 2022  
*Population Aged 15 Years and Over by Educational Attainment and Type of Activity During The Previous Week in Barito Utara Regency, 2022*

Pendidikan Tertinggi yang Ditamatkan <i>Educational Attainment</i>	Angkatan Kerja <i>Economically Active</i>					Persentase Bekerja terhadap Angkatan Kerja <i>Percentage of Working to Economically Active</i>
	Bekerja <i>Working</i>	Pengangguran <sup>1</sup> <i>Unemployment<sup>1</sup></i>			Jumlah Angkatan Kerja <i>Total of Economically Active</i>	
		Pernah Bekerja Ever <i>Worker</i>	Tidak Pernah Bekerja Never <i>Worked</i>	Jumlah Total		
(1)	(2)	(3)	(4)	(5)	(6)	(7)
≤ Sekolah Dasar (SD)/ <i>≤ Primary School</i>	24 179	293	186	479	24 658	98,06
Sekolah Menengah Pertama/ <i>Junior High School</i>	13 345	74	190	264	13 609	98,06
Sekolah Menengah Atas/ <i>Senior High School</i>	19 535	613	1 625	2 238	21 773	89,72
Perguruan Tinggi/ <i>College</i>	9 272	112	265	377	9 649	96,09
<b>Jumlah/ <i>Total</i></b>	<b>66 331</b>	<b>1 092</b>	<b>2 266</b>	<b>3 358</b>	<b>69 689</b>	<b>95,18</b>

Lanjutan Tabel/Continued Table 3.2.2

Pendidikan Tertinggi yang Ditatamkan <i>Educational Attainment</i>	Bukan Angkatan Kerja <i>Not Economically Active</i>				Jumlah Penduduk Usia Kerja <i>Working Age Population</i>	Persentase Angkatan Kerja terhadap Penduduk Usia Kerja <i>Percentage of Economically Active to Working Age Population</i>
	Sekolah <i>Attending School</i>	Mengurus Rumah Tangga <i>House-keeping</i>	Lainnya <i>Others</i>	Jumlah Bukan Angkatan Kerja <i>Total of Not Economically Active</i>		
(1)	(8)	(9)	(10)	(11)	(12)	(13)
≤ Sekolah Dasar (SD) <i>≤ Primary School</i>	1 422	6 946	2 030	10 398	35 056	70,34
Sekolah Menengah Pertama <i>Junior High School</i>	5 210	5 456	33	10 699	24 308	55,99
Sekolah Menengah Atas <i>Senior High School</i>	319	7 034	444	7 797	29 570	73,63
Perguruan Tinggi <i>College</i>	-	789	216	1 005	10 654	90,57
<b>Jumlah/Total</b>	<b>6 951</b>	<b>20 225</b>	<b>2 723</b>	<b>29 899</b>	<b>99 588</b>	<b>69,98</b>

- Catatan/Note: <sup>1</sup> Pengangguran terbuka meliputi/*Unemployment consists of:*
1. Mencari pekerjaan/*Looking for work*
  2. Mempersiapkan usaha/*Establishing a new business/firm*
  3. Merasa tidak mungkin mendapat pekerjaan/*Feeling hopeless in looking for work (discouraged job seeker)*
  4. Sudah punya pekerjaan tetapi belum mulai bekerja/*Having job already but not starting to work yet*

Sumber/Source: BPS, Survei Angkatan Kerja Nasional (Sakernas) Agustus/BPS-Statistics Indonesia, August National Labor Force Survey

**Tabel 3.2.3 Penduduk Berumur 15 Tahun Ke Atas yang Bekerja Selama Seminggu yang Lalu Menurut Status Pekerjaan Utama dan Lapangan Pekerjaan Utama di Kabupaten Barito Utara, 2022**  
**Population Aged 15 Years of Age and Over Who Worked During the Previous Week by Main Employment Status and Main Industry in Barito Utara Regency, 2022**

Status Pekerjaan Utama Main Employment Status	Lapangan Pekerjaan Utama <sup>1</sup> Main Industry <sup>1</sup>			Jumlah Total
	1	2	3	
(1)	(2)	(3)	(4)	(5)
Berusaha Sendiri <i>Own account worker</i>	11 330	2 300	5 536	19 166
Berusaha Dibantu Buruh Tidak Tetap/Buruh Tak Dibayar <i>Employer assisted by Temporary Workers/Unpaid Workers</i>	6 046	274	2 441	8 761
Berusaha Dibantu Buruh Tetap/Buruh Dibayar <i>Employer assisted by Permanent Workers/Paid Workers</i>	122	312	292	726
Buruh/Karyawan/Pegawai <i>Regular Employee</i>	2 493	6 754	17 501	26 748
Pekerja Bebas <i>Casual Employee</i>	1 526	-	-	1 526
Pekerja Bebas di Nonpertanian <i>Casual Non-Agriculture Worker</i>	-	633	539	1 172
Pekerja Keluarga/Pekerja Tak Dibayar <i>Family Workers/Unpaid Worker</i>	5 574	80	2 578	8 232
<b>Jumlah/Total</b>	<b>27 091</b>	<b>10 353</b>	<b>28 887</b>	<b>66 331</b>

Catatan/Note:

1. Pertanian: Pertanian, Perkebunan, Kehutanan, Perburuan, dan Perikanan  
*Agriculture: Agriculture, Forestry, Hunting, and Fisherie*
2. Industri: Pertambangan dan Penggalian, Industri, Listrik, Gas, dan Air Minum, Konstruksi  
*Manufacture: Mining, Manufacturing Industry, Electricity, Gas, Water, and Construction*
3. Jasa: Perdagangan, Rumah Makan dan Jasa Akomodasi, Transportasi, Pergudangan dan Komunikasi, Lembaga Keuangan, Real Estate, Usaha Persewaan dan Jasa Perusahaan, Jasa Kemasyarakatan, Sosial dan Perorangan  
*Services: Wholesale Trade, Retail Trade, Restaurants and Hotels, Transportation, Warehousing, and Communication, Financing, Insurance, Real Estate, Business Services, and Public Service*

Sumber/Source: BPS, Survei Angkatan Kerja Nasional (Sakernas) Agustus/BPS-Statistics Indonesia, August National Labor Force Survey



**Tabel 3.2.4 Penduduk Berumur 15 Tahun Ke Atas yang Bekerja Selama Seminggu yang Lalu Menurut Status Pekerjaan Utama dan Jenis Kelamin di Kabupaten Barito Utara, 2022**  
**Population Aged 15 Years and Over Who Worked During the Previous Week by Main Employment Status and Sex in Barito Utara Regency, 2022**

<b>Status Pekerjaan Utama</b> <i>Main Employment Status</i>	<b>Laki-Laki</b> <i>Male</i>	<b>Perempuan</b> <i>Female</i>	<b>Jumlah</b> <i>Total</i>
(1)	(2)	(3)	(4)
1. Berusaha Sendiri <i>Own account worker</i>	12 651	6 515	19 166
2. Berusaha Dibantu Buruh Tidak Tetap/Buruh Tak Dibayar <i>Employer assisted by Temporary Workers/Unpaid Workers</i>	6 400	2 361	8 761
3. Berusaha Dibantu Buruh Tetap/Buruh Dibayar <i>Employer assisted by Permanent Workers/Paid Workers</i>	522	204	726
4. Buruh/Karyawan/Pegawai <i>Regular Employee</i>	18 859	7 889	26 748
5. Pekerja Bebas <i>Casual Worker</i>	2 376	322	2 698
6. Pekerja Keluarga/Pekerja Tak Dibayar <i>Family Workers/Unpaid Worker</i>	2 101	6 131	8 232
<b>Jumlah/Total</b>	<b>42 909</b>	<b>23 422</b>	<b>66 331</b>

Sumber/Source: BPS, Survei Angkatan Kerja Nasional (Sakernas) Agustus/BPS-Statistics Indonesia, August National Labor Force Survey

**Tabel 3.2.5 Penduduk Berumur 15 Tahun Ke Atas yang Bekerja Selama Seminggu yang Lalu Menurut Jumlah Jam Kerja Pada Pekerjaan Utama dan Lapangan Pekerjaan Utama di Kabupaten Barito Utara, 2022**  
***Population 15 Years of Age and Over Who Worked During the Previous Week by Total Working Hours on Main Job and Main Industry in Barito Utara Regency, 2022***

Jumlah Jam Kerja Pada Pekerjaan Utama (jam) <i>Total Working Hours on Main Job (hours)</i>	Lapangan Pekerjaan Utama <sup>1</sup> <i>Main Industry<sup>1</sup></i>			Jumlah Total
	1	2	3	
(1)	(2)	(3)	(4)	(5)
0 <sup>2</sup>	473	288	262	1 023
1 – 7	734	96	742	1 572
8 - 14	2 431	296	1 519	4 246
15 - 24	10 907	841	3 972	15 720
25 - 34	6 562	818	4 514	11 894
35+	5 984	8 014	17 878	31 876
<b>Jumlah/Total</b>	<b>27 091</b>	<b>10 353</b>	<b>28 887</b>	<b>66 331</b>

Catatan/Note:

- <sup>1</sup> 1. Pertanian: Pertanian, Perkebunan, Kehutanan, Perburuan, dan Perikanan  
*Agriculture: Agriculture, Forestry, Hunting, and Fisheries*
  2. Industri: Pertambangan dan Penggalian, Industri, Listrik, Gas, dan Air Minum, Konstruksi  
*Manufacture: Mining, Manufacturing Industry, Electricity, Gas, Water, and Construction*
  3. Jasa: Perdagangan, Rumah Makan dan Jasa Akomodasi, Transportasi, Pergudangan dan Komunikasi, Lembaga Keuangan, Real Estate, Usaha Persewaan dan Jasa Perusahaan, Jasa Kemasyarakatan, Sosial dan Perorangan  
*Services: Wholesale Trade, Retail Trade, Restaurants and Hotels, Transportation, Warehousing, and Communication, Financing, Insurance, Real Estate, Business Services, and Public Service*
- <sup>2</sup> Sementara tidak bekerja/*Temporarily not working*

Sumber/Source: BPS, Survei Angkatan Kerja Nasional (Sakernas) Agustus/BPS-Statistics Indonesia, August National Labor Force Survey

**Tabel 3.2.6 Penduduk Berumur 15 Tahun Ke Atas yang Bekerja Selama Seminggu yang Lalu Menurut Jumlah Jam Kerja Pada Pekerjaan Utama dan Jenis Kelamin di Kabupaten Barito Utara, 2022**  
**Population 15 Years of Age and Over Who Worked During the Previous Week by Total Working Hours on Main Job and Sex in Barito Utara Regency, 2022**

Jumlah Jam Kerja Pada Pekerjaan Utama (jam) <i>Total Working Hours on Main Job (hours)</i>	Laki-Laki <i>Male</i>	Perempuan <i>Female</i>	Jumlah <i>Total</i>
(1)	(2)	(3)	(4)
0 <sup>1</sup>	778	245	1 023
1 – 7	818	754	1 572
8 - 14	2 085	2 161	4 246
15 - 24	8 704	7 016	15 720
25 - 34	7 400	4 494	11 894
35+	23 124	8 752	31 876
<b>Jumlah/Total</b>	<b>42 909</b>	<b>23 422</b>	<b>66 331</b>

Catatan/Note: <sup>1</sup> Sementara tidak bekerja/Temporarily not working

Sumber/Source: BPS, Survei Angkatan Kerja Nasional (Sakernas) Agustus/BPS-Statistics Indonesia, August National Labor Force Survey

**Tabel 3.2.7 Penduduk Berumur 15 Tahun Ke Atas yang Bekerja Selama Seminggu yang Lalu Menurut Jumlah Jam Kerja Seluruhnya dan Jenis Kelamin di Kabupaten Barito Utara, 2022**  
**Population 15 Years of Age and Over Who Worked During the Previous Week by Total Working Hours and Sex in Barito Utara Regency, 2022**

Jumlah Jam Kerja Seluruhnya (jam) <i>Total Working Hours (hours)</i>	Laki-Laki <i>Male</i>	Perempuan <i>Female</i>	Jumlah <i>Total</i>
(1)	(2)	(3)	(4)
0 <sup>1</sup>	778	245	1 023
1 – 7	818	754	1 572
8 - 14	1 515	2 077	3 592
15 - 24	8 880	6 839	15 719
25 - 34	6 583	4 398	10 981
35+	24 335	9 109	33 444
<b>Jumlah/Total</b>	<b>42 909</b>	<b>23 422</b>	<b>66 331</b>

Catatan/Note: <sup>1</sup> Sementara tidak bekerja/*Temporarily not working*

Sumber/Source: BPS, Survei Angkatan Kerja Nasional (Sakernas) Agustus/BPS-Statistics Indonesia, August National Labor Force Survey

**Tabel 3.2.8 Penduduk Berumur 15 Tahun Ke Atas yang Bekerja Selama Seminggu yang Lalu Menurut Kelompok Umur dan Jenis Kelamin di Kabupaten Barito Utara, 2022**  
**Table Population 15 Years of Age and Over Who Worked During Previous Week by Age Group and Gender in Barito Utara Regency, 2022**

Kelompok Umur <i>Age Group</i>	Laki-Laki <i>Male</i>	Perempuan <i>Female</i>	Jumlah <i>Total</i>
(1)	(2)	(3)	(4)
15 – 19	1 152	280	1 432
20 – 24	4 280	1 922	6 202
25 – 29	3 945	2 507	6 452
30 – 34	4 928	2 291	7 219
35 – 39	4 903	2 849	7 752
40 – 44	5 471	3 299	8 770
45 – 49	5 227	2 980	8 207
50 – 54	4 623	2 686	7 309
55 – 59	3 554	1 966	5 520
60+	4 826	2 642	7 468
<b>Jumlah/Total</b>	<b>42 909</b>	<b>23 422</b>	<b>66 331</b>

Sumber/Source: BPS, Survei Angkatan Kerja Nasional (Sakernas) Agustus/BPS-Statistics Indonesia, August National Labor Force Survey

**Tabel 3.2.9 Penduduk Berumur 15 Tahun Ke Atas yang Bekerja Selama Seminggu yang Lalu Menurut Lapangan Pekerjaan Utama dan Jenis Kelamin di Kabupaten Barito Utara, 2022**  
***Population 15 Years of Age and Over Who Worked During the Previous Week by Main Industry and Sex in Barito Utara Regency, 2022***

Lapangan Pekerjaan Utama <sup>1</sup> <i>Main Industry<sup>1</sup></i>	Laki-Laki <i>Male</i>	Perempuan <i>Female</i>	Jumlah <i>Total</i>
(1)	(2)	(3)	(4)
1	18 768	8 323	27 091
2	8 585	1 768	10 353
3	15 556	13 331	28 887
<b>Jumlah/Total</b>	<b>42 909</b>	<b>23 422</b>	<b>66 331</b>

Catatan/Note:

- <sup>1</sup> 1. Pertanian: Pertanian, Perkebunan, Kehutanan, Perburuan, dan Perikanan  
*Agriculture: Agriculture, Forestry, Hunting, and Fisherie*
2. Industri: Pertambangan dan Penggalian, Industri, Listrik, Gas, dan Air Minum, Konstruksi  
*Manufacture: Mining, Manufacturing Industry, Electricity, Gas, Water, and Construction*
3. Jasa: Perdagangan, Rumah Makan dan Jasa Akomodasi, Transportasi, Pergudangan dan Komunikasi, Lembaga Keuangan, Real Estate, Usaha Persewaan dan Jasa Perusahaan, Jasa Kemasyarakatan, Sosial dan Perorangan  
*Services: Wholesale Trade, Retail Trade, Restaurants and Hotels, Transportation, Warehousing, and Communication, Financing, Insurance, Real Estate, Business Services, and Public Service*

Sumber/Source: BPS, Survei Angkatan Kerja Nasional (Sakernas) Agustus/BPS-Statistics Indonesia, August National Labor Force Survey

**Tabel 3.2.10 Tingkat Pengangguran Terbuka (TPT) dan Tingkat Partisipasi Angkatan Kerja (TPAK) di Kabupaten Barito Utara, 2017-2022**  
**Unemployment Rate (UR) and Labor Force Participation Rate (LFPR) in Barito Utara Regency, 2017-2022**

Tahun Year	Tingkat Pengangguran Terbuka Unemployment Rate (UR)	Tingkat Partisipasi Angkatan Kerja Labor Force Participation Rate (LFPR)
(1)	(2)	(3)
2017	5,19	69,05
2018	4,34	73,97
2019	3,92	69,79
2020	5,29	71,54
2021	5,14	70,45
<b>2022</b>	<b>4,82</b>	<b>69,98</b>

Catatan/Note: Sejak Sakernas Agustus 2020, penghitungan indikator menggunakan penimbang hasil proyeksi penduduk Survei Penduduk Antar Sensus (SUPAS 2015)/Since Sakernas August 2020, the indicator calculation uses weighing the results of the population projection of the Inter-Census Population Survey (SUPAS 2015)

Sumber/Source: BPS, Survei Angkatan Kerja Nasional (Sakernas) Agustus/BPS-Statistics Indonesia, August National Labor Force Survey

**Tabel 3.2.11 Jumlah Pencari Kerja Terdaftar Menurut Tingkat Pendidikan Tertinggi yang Ditamatkan dan Jenis Kelamin di Kabupaten Barito Utara, 2022**  
**Number of Registered Job Applicants by Educational Attainment and Gender in Barito Utara Regency, 2022**

Pendidikan tertinggi yang ditamatkan <i>Educational Attainment</i>	Jenis Kelamin/Gender		Jumlah <i>Total</i>
	Laki-Laki <i>Male</i>	Perempuan <i>Female</i>	
(1)	(2)	(3)	(4)
1. Tidak/Belum Pernah Sekolah <i>No Schooling</i>	-	-	-
2. Tidak/Belum Tamat SD <i>Not Yet Completed Primary School</i>	238	19	257
3. Sekolah Dasar <i>Primary School</i>	55	8	63
4. Sekolah Menengah Pertama <i>Junior High School</i>	225	11	236
5. Sekolah Menengah Atas <i>Senior High School</i>	530	140	670
6. Sekolah Menengah Atas Kejuruan <i>Vocational Senior High School</i>	635	157	792
1. Diploma I/II/III/Akademi <i>Diploma I/II/III/Academy</i>	26	15	41
2. Universitas <i>University</i>	122	93	215
<b>Jumlah/Total</b>	<b>1 831</b>	<b>443</b>	<b>2 274</b>
<b>2021</b>	<b>1 380</b>	<b>305</b>	<b>1 685</b>

Sumber/Source: Dinas Tenaga Kerja, Transmigrasi, Koperasi, Usaha Kecil dan Menengah Kabupaten Barito Utara/Regional Manpower, Transmigration, Cooperative and Small/Medium Enterprises Office of Barito Utara Regency



**Tabel 3.2.12 Jumlah Pencari Kerja Terdaftar, Lowongan Kerja Terdaftar, dan Penempatan/Pemenuhan Tenaga Kerja Menurut Kecamatan di Kabupaten Barito Utara, 2022**  
**Number of Registered Job Applicants, Registered Job Vacancies, and Employment Placement/Fulfillment by Subdistrict in Barito Utara Regency, 2022**

Kecamatan Subdistrict	Pencari Kerja Terdaftar Registered Job Applicants	Lowongan Kerja Terdaftar Registered Job Vacancies	Penempatan/Pemenuhan Tenaga Kerja Employment Placement/Fulfillment
(1)	(2)	(3)	(4)
Montallat	142	30	22
Gunung Timang	156	90	70
Gunung Purei	37	30	10
Teweh Timur	143	265	215
Teweh Tengah	843	60	57
Teweh Baru	301	15	3
Teweh Selatan	227	82	80
Lahei	163	62	60
Lahei Barat	262	10	10
<b>Jumlah/Total</b>	<b>2 274</b>	<b>644</b>	<b>527</b>
<b>2021</b>	<b>1 685</b>	<b>237</b>	<b>234</b>

Sumber/Source: Dinas Tenaga Kerja, Transmigrasi, Koperasi, Usaha Kecil dan Menengah Kabupaten Barito Utara/Regional Manpower, Transmigration, Cooperative and Small/Medium Enterprises Office of Barito Utara Regency

**Tabel 3.2.13 Banyaknya Pencari Kerja yang Terdaftar pada Dinas Tenaga Kerja, 2022**  
**Numbers of Job Seekers Registered at Manpower Service, 2022**

Bulan Month	Pendaftar- an Registered	Permin- taan Demand	Peneri- maan Received	Penem- patan Allocation	Pengha- pusan Wiped Out
(1)	(2)	(3)	(4)	(5)	(6)
1. Januari/January	148	10	10	10	146
2. Februari/February	121	82	82	82	108
3. Maret/March	365	103	103	46	146
4. April/April	83	102	102	102	183
5. Mei/May	166	33	33	33	103
6. Juni/June	174	8	8	8	128
7. Juli/July	252	28	28	28	148
8. Agustus/August	246	10	10	10	121
9. September/September	187	44	44	44	365
10. Oktober/October	135	148	148	96	83
11. November/November	169	38	38	30	166
12. Desember/December	228	38	38	38	174
<b>Jumlah/Total</b>	<b>2 274</b>	<b>644</b>	<b>644</b>	<b>527</b>	<b>1 871</b>
<b>2021</b>	<b>1 685</b>	<b>237</b>	<b>237</b>	<b>234</b>	<b>1 575</b>

Catatan/Note: \* Termasuk pencari kerja terdaftar dari luar Kabupaten Barito Utara/Include Registered Job Applicants from the outside of Barito Utara Regency

Sumber/Source: Dinas Tenaga Kerja, Transmigrasi, Koperasi, Usaha Kecil dan Menengah Kabupaten Barito Utara/Regional Manpower, Transmigration, Cooperative and Small/Medium Enterprises Office of Barito Utara Regency

**Tabel 3.2.14 Banyaknya Pendidikan/Kursus di Dinas Tenaga Kerja, 2022**  
**Table Numbers of Vacancies Registered at Manpower Service Office, 2022**

Jenis Pendidikan/Kursus <i>Kind of Course</i>	2022	
	Pelaksanaan (kali) <i>Class</i>	Jumlah Peserta <i>Member</i>
(1)	(2)	(3)
<b>I. Teknologi Mekanik/Mecanical technology</b>	-	-
1. Las/Welding	-	-
2. Plat /Plumbing	-	-
<b>II. Automotif/Automotif</b>	-	-
1. Sepeda Motor/Motorcycle	-	-
2. Mobil Diesel/Diesel Car	-	-
3. Mobil Bensin/Premium Car	-	-
<b>III. Listrik/Electricity</b>	-	-
1. Instalasi Listrik/electrical installation	-	-
2. Elektronika/Electronic	-	-
<b>IV. Bangunan/Construction</b>	-	-
1. Bangunan Kayu/Meubelair	-	-
2. Bangunan Batu/Stone Con	-	-
3. Gambar dan rencana/Paint	-	-
<b>V. Aneka Kejuruan/Various Vocational</b>	<b>12</b>	<b>186</b>
1. Menjahit/Sewing	5	80
2. Tata Rias Pengantin/Bridal Make Up	-	-
3. Komputer	6	90
4. Perbengkelan	1	16
<b>VI. Pertanian/Agriculture</b>	-	-
1. Perkebunan/Estate	-	-
2. Perikanan/Fishery	-	-
3. Pertanian Tan. Pangan/Agricultural crops	-	-
4. Peternakan/Livestock	-	-
5. Processing /Processing	-	-
<b>VII. Akuntansi/Accounting</b>	-	-
<b>VIII. Mengetik/Typing</b>	-	-
<b>IX. Sekretaris/Secretary</b>	-	-
<b>X. Tata Boga/Cullinary art</b>	-	-
<b>Jumlah/Total</b>	<b>12</b>	<b>186</b>
<b>2021</b>	<b>6</b>	<b>84</b>

Sumber/Source: Dinas Tenaga Kerja, Transmigrasi, Koperasi, Usaha Kecil dan Menengah Kabupaten Barito Utara/Regional Manpower, Transmigration, Cooperative and Small and Medium Enterprises Office of Barito Utara Regency

**Tabel 3.2.15 Upah Minimum Regional per Bulan di Kabupaten Barito Utara (Rupiah), 2016-2022**  
**Table Monthly Minimum Regency Wages in Barito Utara Regency (Rupiahs), 2016-2022**

<b>Tahun</b>	<b>Upah Minimum Kabupaten</b>
<b>Year</b>	<b>Minimum Regency Wages</b>
(1)	(2)
2013	1 568 658
2014	1 775 689
2015	2 113 069
2016	2 165 895
2017	2 506 351
2018	2 724 654
2019	3 048 352
2020	3 307 767
2021	3 307 767
<b>2022</b>	<b>3 307 767</b>

Sumber/Source: Dinas Tenaga Kerja, Transmigrasi, Koperasi, Usaha Kecil dan Menengah Kabupaten Barito Utara/Regional Manpower, Transmigration, Cooperative and Small/Medium Enterprises Office of Barito Utara Regency

## 3.3 PERPINDAHAN PENDUDUK/MIGRATION

**Tabel 3.3.1** Desa Unit Pemukiman Transmigrasi di Kabupaten Barito Utara, 2022  
**Table** Unit Village of Transmigration Settlement at Barito Utara Regency, 2022

Nama UPT UPT Name	Nama Desa Village Name	Penempatan			Keterangan Notes
		Tahun Year	KK Number of Family	Jiwa Popula- tion	
(1)	(2)	(3)	(4)	(5)	(6)
01. Muara Teweh II	Sei Rahayu II	1985/1986	250	545	-
02. Muara Teweh I	Sei Rahayu I	1985/1986	250	1 446	-
03. Muara Teweh I	Sei Rahayu I	2011	80	336	Trans Pengemba- ngan
04. Teweh Timur III/A/A	Batu Raya I	1986/1987	488	2 248	-
05. Trinsing	Trahean	1990/1991	200	819	-
06. Transbangdep	Bintang Ninggi	1990/1992	200	743	-
07. PIR Butong I	Bukit Sawit	1993/1995	500	2 068	-
08. Muara Teweh III	Rimba Sari	1992/1994	300	1 189	-
09. PIR Butong II	Tawan Jaya	1993/1995	500	1 985	-
10. Teweh Timur II/B/A	Mampuak I	1993/1995	300	1 134	-
11. Teweh Timur	Sei Jamut	1995/1997	264	1 134	-
12. Teweh Timur III/C/B	Sei Liju	1995/1996	340	1 338	-
13. Teweh Timur III/A	Baturaya II	1996/1997	400	1 478	-
14. PIR Butong III	Pandran Permai	1996/1997	300	1 169	-
15. Muara Teweh IV	Beringin Raya	1997/1998	250	1 114	-
16. PIR Butong IV	Pandran Raya	1996/1997	300	1 273	-
17. Muara Teweh V	Datai Nirui	1998/1999	250	1 122	-
18. Teweh Timur III/B/B	Pantung	1998/1999	300	1 181	-
19. PIR Butong II	Tawan Jaya	1999	200	821	-
<b>Barito Utara</b>	<b>xxx</b>	<b>xxx</b>	<b>5 454</b>	<b>23 143</b>	<b>-</b>
<b>2021</b>	<b>xxxx</b>	<b>xxxx</b>	<b>5 672</b>	<b>23 143</b>	<b>-</b>

**Lanjutan Tabel/Continued Table 3.3.1**

<b>Nama UPT– UPT Name</b>	<b>Nama Desa Village Name</b>	<b>Penyerahan Tahun</b>	<b>Pola Schema</b>
(1)	(7)	(8)	(9)
01. Muara Teweh II	Sei Rahayu II	1992	Trans Umum
02. Muara Teweh I	Sei Rahayu I	1994	Trans Umum
03. Muara Teweh I	Sei Rahayu I	2011	Trans Umum
04. Teweh Timur III/A/A	Baturaya I	1992	Trans Umum
05. Trinsing	Trahean	1996	Trans Umum
06. Transbangdep	Bintang Ninggi	1997	Trans Umum
07. PIR Butong I	Bukit Sawit	1997	Tran Swakarsa (PIR)
08. Muara Teweh III	Rimba Sari	1989	Trans Umum
09. PIR Butong II	Tawan Jaya	1998	Tran Swakarsa (PIR)
10. Teweh Timur II/B/A	Mampauk I	1998	Trans Umum
11. Teweh Timur	Sei Jamut	2000	Trans Umum
12. Teweh Timur III/C/B	Sei Liju	2000	Trans Umum
13. Teweh Timur III/A	Batu Raya II	2000	Trans Umum
14. PIR Butong III	Pandran Permai	2000	Tran Swakarsa (PIR)
15. Muara Teweh IV	Beringin Raya	2001	Trans Umum
16. PIR Butong IV	Pandran Raya	2001	Tran Swakarsa (PIR)
17. Muara Teweh V	Datai Nirui	2001	Trans Umum
18. Teweh Timur III/B/B	Pantung	2001	Trans Umum
19. PIR Butong II	Tawan Jaya	1998	Tran Swakarsa (PIR)

Sumber/Source: Dinas Tenaga Kerja, Transmigrasi, Koperasi, Usaha Kecil dan Menengah Kabupaten Barito Utara/Regional Manpower, Transmigration, Cooperative and Small/Medium Enterprises Office of Barito Utara Regency



# SOSIAL DAN KESEJAHTERAAN

## Jumlah Tenaga Kesehatan

di Kabupaten Barito Utara 2022

tenaga medis\*

30

tenaga teknik biomedika

10

tenaga keperawatan

257

tenaga keterampilan fisik

2

tenaga kebidanan

189

tenaga gizi

23

total tenaga kesehatan

585

tenaga kefarmasian

35

tenaga kesehatan masyarakat

24

tenaga kesehatan lingkungan

15

\*dokter, dokter gigi, dokter spesialis

Sumber Data: Dinas Kesehatan Kabupaten Barito Utara

## INDIKATOR KESEHATAN

### Jumlah Bayi Lahir

di Kabupaten Barito Utara 2022

2.089

kelahiran

diantaranya mengalami

• berat badan lahir rendah

2,59%

• gizi buruk

0,24%

### Jumlah Ibu Hamil

di Kabupaten Barito Utara 2022

2.390

kehamilan, diantaranya melakukan

• kunjungan K1

100%

• kunjungan K4

89,87%







## PENJELASAN TEKNIS

1. **Tidak/belum pernah sekolah** adalah mereka yang tidak pernah atau belum pernah terdaftar dan tidak pernah atau belum pernah aktif mengikuti pendidikan di suatu jenjang pendidikan formal.
2. **Masih bersekolah** adalah mereka yang terdaftar dan aktif mengikuti pendidikan di suatu jenjang pendidikan formal (Paket A, B atau C) baik pendidikan dasar, menengah maupun pendidikan tinggi, bagi mahasiswa yang sedang cuti dianggap masih sekolah.
3. **Tidak bersekolah lagi** adalah mereka yang pernah terdaftar dan aktif mengikuti pendidikan di suatu jenjang pendidikan formal, tetapi pada saat pencacahan tidak lagi terdaftar dan tidak aktif mengikuti pendidikan.
4. **Tamat sekolah** adalah menyelesaikan pelajaran yang ditandai dengan lulus ujian akhir pada kelas atau tingkat terakhir suatu jenjang pendidikan di sekolah negeri maupun swasta dengan mendapatkan tanda tamat belajar/ijazah. Seseorang yang belum mengikuti ujian akhir dan lulus dianggap tamat sekolah.
5. **Dapat membaca dan menulis** artinya dapat membaca dan menulis kata-kata/kalimat sederhana dengan suatu aksara tertentu.

## TECHNICAL NOTES

1. **Not/never attending school** is someone who has never attended or never registered in a formal education, such as primary, secondary and tertiary education.
2. **Attending school** is someone who is currently attending primary, secondary or tertiary education, including package A, package B or package C. College student who postpones his/her study is considered as attending school.
3. **Not attending school anymore** is someone who had enrolled and participated in a formal education in the past including package A, package B or package C, but currently does not attend school.
4. **Completed particular level of education** is someone who has completed particular level of education in private or public school and accepting graduation certificate. Someone who has never attended the highest grade but passed the final exam is considered as completed particular level of education.
5. **Able to read and write** is the ability to read and write a simple sentence in any letter of alphabets.

6. **Sekolah** adalah lembaga pendidikan formal yang dimulai dari pendidikan dasar, menengah dan tinggi. Pendidikan yang dicatat adalah pendidikan formal berdasar kurikulum Kementerian Pendidikan dan Kebudayaan, termasuk pendidikan yang diselenggarakan oleh pondok pesantren dengan memakai kurikulum Kementerian Pendidikan dan Kebudayaan, seperti Madrasah Ibtidaiyah (MI), Madrasah Tsanawiyah (MTs), dan Madrasah Aliyah (MA).
7. **Madrasah Ibtidaiyah** adalah lembaga pendidikan berciri khas Islam pada jenjang sekolah dasar (SD). Madrasah Tsanawiyah adalah lembaga pendidikan berciri khas Islam pada jenjang sekolah menengah pertama (SMP). Madrasah Aliyah adalah lembaga pendidikan berciri khas Islam pada jenjang sekolah menengah atas (SMA).
8. **Rumah sakit** adalah tempat pemeriksaan dan perawatan kesehatan, biasanya berada di bawah pengawasan dokter/tenaga medis.
9. **Rumah sakit bersalin/rumah bersalin** adalah rumah sakit yang dilengkapi dengan fasilitas untuk melahirkan, pemeriksaan kehamilan, pemeriksaan ibu dan anak serta berada di bawah
6. **School** is a formal education institution starting from primary, secondary and tertiary education. The education data recorded in the survey covering data on formal education based on the curriculum set up by Ministry of Education and Culture including education carried out by muslim boarding school (pondok pesantren) implementing the Ministry of Education and Culture curriculum, such as madrasah ibtidaiyah (Islamic primary school), madrasah tsanawiyah (Islamic junior high school) and madrasah aliyah (Islamic senior high school).
7. **Madrasah ibtidaiyah** is Islamic school at primary education. Madrasah tsanawiyah is Islamic school at Junior High education and madrasah aliyah is Islamic school at higher secondary education.
8. **The hospital** is a place for healthy check, usually controlled/supervised by doctors/medical personnel.
9. **Maternity hospital/maternal health care center** is a hospital completed with health facilities for birth delivery, pregnancy check and consultation and post-natal check, under the supervision of doctor and or senior midwives.

pengawasan dokter dan atau bidan senior.

10. **Pusat kesehatan masyarakat (Puskesmas)** adalah unit pelayanan kesehatan milik pemerintah yang bertanggung jawab terhadap pelayanan kesehatan masyarakat untuk wilayah kecamatan.
10. **Public health centre (PHC)** is a health center provided by the government that is responsible for the delivery of health services to te community at the Subdistrict level.
11. **Puskesmas pembantu (Pustu)** yaitu unit pelayanan kesehatan masyarakat yang membantu kegiatan puskesmas di sebagian dari wilayah kerja. Pada beberapa daerah balai pengobatan telah berubah fungsi menjadi pustu walaupun papan nama masih tertulis balai pengobatan.
11. **Subsidiary public health centre** is a health facility that assist the public health centre in its part of working area. In several regions, health check points (balai pengobatan) has changes their status into subsidiary public health centre, although their sign written in the board remains unchanged.
12. **Apotik** adalah tempat penjualan obat yang mempunyai izin operasi dari Kementerian Kesehatan, u.p Badan POM, di bawah pengawasan apoteker.
12. **Pharmacy** is a place of selling medicines having permit operation from the Ministry of Health, through The National Agency of Drug and Food Control, under the control of pharmacist.
13. **Jumlah tindak pidana** menggambarkan jumlah kasus tindak pidana yang terjadi pada kurun waktu tertentu.
13. **Crime total** refers to the number of criminal cases occurring during a given period.
14. **Bencana alam** adalah bencana yang diakibatkan oleh peristiwa atau serangkaian peristiwa yang disebabkan oleh alam, antara lain berupa gempa bumi, tsunami, gunung meletus, banjir, kekeringan, angin topan dan tanah longsor (UU No. 24 Tahun 2007).
14. **Natural disaster** is disaster that is caused by a natural occurence or a series of natural occurences that includes earthquake, tsunami, volcanic eruption, flood, drought, cyclone and landslide (Law No. 24 of 2007).



**ULASAN****DESCRIPTION**

Pendidikan merupakan salah satu sarana untuk meningkatkan kualitas SDM. Gambaran umum keadaan pendidikan di Kabupaten Barito Utara antara lain tercermin dari jumlah prasarana pendidikan (sekolah), murid dan guru. Pada tahun ajaran 2022/2023, jumlah sekolah menurut strata yaitu sekolah dasar, sekolah menengah pertama dan sekolah menengah atas (sederajat) berturut-turut sebanyak 190, 47, dan 26 sekolah.

*Education is one of the basic human needs and one way of improving the quality of human resources. The general pictures of the education in Barito Utara Regency is reflected in the quality and quantity of the education facilities, like: schools, students and teachers. In 2022/2023 school year, number of schools according to strata, those are elementary, junior high and senior high was 190, 47 and 26 schools.*

Di bidang kesehatan, terdapat 23,98 persen penduduk yang mempunyai keluhan kesehatan pada tahun 2022 menurut hasil Survei Sosial Ekonomi Nasional. Berdasarkan data Dinas Kesehatan Kabupaten Barito Utara pada tahun 2022, penyakit yang paling banyak melakukan kunjungan ke fasilitas kesehatan adalah penyakit parkinson dengan jumlah 27.185 kunjungan.

*In health area, there are 23.98 percent of the population who have health complaints in 2022 according to the results of the National Socioeconomic Survey. Based on data from the Regional Health Office of Barito Utara Regency in 2022, the most frequent disease visiting health facilities was parkinson with 27,185 number of visits.*

Bidang religius keagamaan menjadi salah satu unsur penting dalam pembangunan masyarakat untuk menjadi bangsa yang beriman kepada Tuhan YME. Komposisi penduduk menurut agama dengan keberadaan sarana peribadatan di Barito Utara mengalami pertumbuhan relatif proporsional dengan jumlah penduduk.

*Religion becomes one of important elements in order to built national character in order to be civilized community who believe in one Supreme God. Worship facilities in Barito Utara Regency increase fairly with population growth.*

Kriminalitas terkait dengan tindakan yang bertentangan dengan norma hukum, norma sosial dan norma agama, sehingga ditentang oleh masyarakat. Perkara kriminal yang terjadi di Kabupaten Barito Utara

*Criminality related to acts contrary to legal norms, social norms and religious norms, thus opposed by the public. Criminal cases that occurred in Barito Utara Regency during year 2022 based on the Government Law Court of Barito Utara*

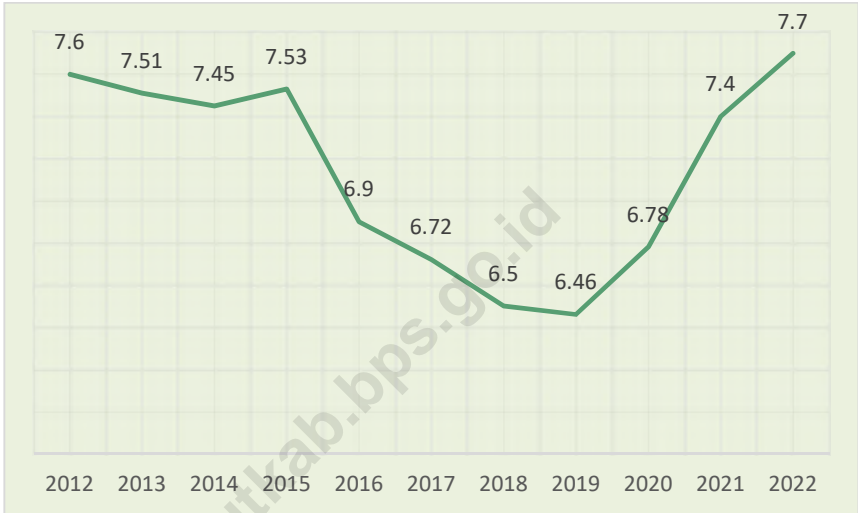
selama tahun 2021 berdasarkan data yang bersumber dari Pengadilan Negeri Muara Teweh tercatat sebanyak 151 perkara. Angka ini menurun dari tahun sebelumnya, yaitu sebanyak 166 perkara. Jenis kejahatan yang paling banyak terjadi adalah penyalah-gunaan narkoba.

*Regency noted 151 cases. This rate increases from the previous year, that is 166 cases. Crime types that most happened is drug abuse.*

Data kemiskinan sangat diperlukan dalam evaluasi kebijakan pemerintah. Salah satunya adalah garis kemiskinan dan persentase penduduk miskin. Garis kemiskinan Kabupaten Barito Utara pada tahun 2021 adalah Rp563.393. Persentase penduduk miskin naik menjadi 5,80 persen dibandingkan tahun 2021 yang sebesar 5,61 persen. Sejalan dengan tingkat kemiskinan, jumlah penduduk miskin mencapai 7,70 ribu orang di tahun 2022, naik 0,30 ribu orang dari penduduk miskin tahun 2021 (7,40 ribu).

*The percentage of poor people rose to 5.80 percent compared to 2021 which was 5.61 percent. In line with the poverty rate, the number of poor people reached 7.70 thousand people in 2022, an increase of 0.30 thousand people from the poor in 2021 (7.40 thousand).*

**Gambar 4.1** Jumlah Penduduk Miskin (ribu jiwa) di Kabupaten Barito Utara, 2012–2022  
**Picture** Number of Poor (thousand people) in Barito Utara Regency, 2012–2022

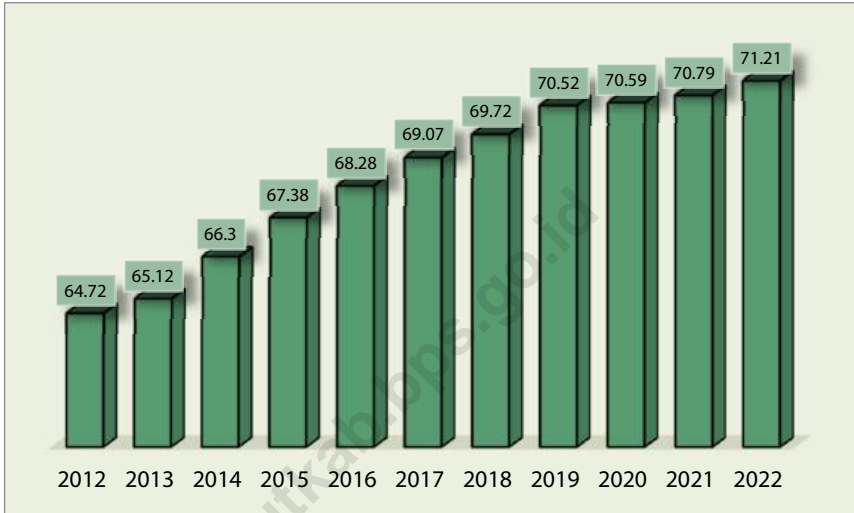


Catatan/Note: <sup>1</sup> Referensi waktu adalah Maret/Time reference applied is March

Sumber/Source: BPS, Survei Sosial Ekonomi Nasional (Susenas)/BPS-Statistics Indonesia, National Socioeconomic Survey



**Gambar 4.2** Indeks Pembangunan Manusia Kabupaten Barito Utara, 2012–2022  
**Picture** Human Development Index in Barito Utara Regency, 2012–2022



Sumber/Source: BPS, Seri Berita Resmi Statistik Indeks Pembangunan Manusia/BPS-Statistics Indonesia, Series of Press Release of Human Development Index

## 4.1 PENDIDIKAN/EDUCATION

**Tabel 4.1.1** Jumlah Sekolah, Guru, dan Murid Taman Kanak-Kanak (TK) di Bawah Kementerian Pendidikan dan Kebudayaan Menurut Kecamatan di Kabupaten Barito Utara, 2021/2022 dan 2022/2023  
*Number of Schools, Teachers, and Pupils in Kindergarten Under The Ministry of Education and Culture by Subdistrict in Barito Utara Regency, 2021/2022 and 2022/2023*

Kecamatan Subdistrict	Negeri/Public		Sekolah/Schools Swasta/Private		Jumlah/Total	
	2021/2022 <sup>2</sup>	2022/2023 <sup>3</sup>	2021/2022 <sup>2</sup>	2022/2023 <sup>3</sup>	2021/2022 <sup>2</sup>	2022/2023 <sup>3</sup>
(1)	(2)	(3)	(4)	(5)	(6)	(7)
Montallat	1	1	5	6	6	7
Gunung Timang	1	1	20	19	21	20
Gunung Purei	1	1	4	5	5	6
Teweh Timur	1	1	6	6	7	7
Teweh Tengah	4	4	30	31	34	35
Teweh Baru	-	-	16	16	16	16
Teweh Selatan	1	1	15	14	16	15
Lahei	1	1	8	6	9	7
Lahei Barat	1	1	10	12	11	13
<b>Barito Utara</b>	<b>11</b>	<b>11</b>	<b>114</b>	<b>115</b>	<b>125</b>	<b>126</b>

**Lanjutan Tabel/Continued Table 4.1.1**

Kecamatan Subdistrict	Negeri/Public		Guru <sup>1</sup> /Teachers <sup>1</sup> Swasta/Private		Jumlah/Total	
	2021/2022 <sup>2</sup>	2022/2023 <sup>3</sup>	2021/2022 <sup>2</sup>	2022/2023 <sup>3</sup>	2021/2022 <sup>2</sup>	2022/2023 <sup>3</sup>
	(8)	(9)	(10)	(11)	(12)	(13)
Montallat	6	6	24	29	30	35
Gunung Timang	4	3	67	64	71	67
Gunung Purei	6	6	12	16	18	22
Teweh Timur	6	3	22	21	28	24
Teweh Tengah	42	43	183	188	225	231
Teweh Baru	-	-	66	64	66	64
Teweh Selatan	3	3	54	54	57	57
Lahei	7	7	38	29	45	36
Lahei Barat	6	7	39	44	45	51
<b>Barito Utara</b>	<b>80</b>	<b>78</b>	<b>505</b>	<b>509</b>	<b>585</b>	<b>587</b>

Lanjutan Tabel/*Continued Table* 4.1.1

Kecamatan Subdistrict	Negeri/ <i>Public</i>		Murid/ <i>Pupils</i>		Jumlah/ <i>Total</i>	
			Swasta/ <i>Private</i>			
	2021/2022 <sup>2</sup>	2022/2023 <sup>3</sup>	2021/2022 <sup>2</sup>	2022/2023 <sup>3</sup>	2021/2022 <sup>2</sup>	2022/2023 <sup>3</sup>
(1)	(14)	(15)	(16)	(17)	(18)	(19)
Montallat	47	70	136	152	183	222
Gunung Timang	8	15	328	295	336	310
Gunung Purei	41	31	42	40	83	71
Teweh Timur	35	43	85	96	120	139
Teweh Tengah	204	189	1 086	1 168	1 290	1 357
Teweh Baru	-		316	335	316	335
Teweh Selatan	41	53	400	412	441	465
Lahei	35	52	126	106	161	158
Lahei Barat	39	48	215	249	254	297
<b>Barito Utara</b>	<b>450</b>	<b>501</b>	<b>2 734</b>	<b>2 853</b>	<b>3 184</b>	<b>3 354</b>

Catatan/Note: <sup>1</sup> Jumlah guru termasuk kepala sekolah dan guru/*The total of teachers including headmaster and teacher*

Sumber/*Source*: Kementerian Pendidikan, Kebudayaan, Riset, dan Teknologi, Sistem Data Pokok Pendidikan, data semester ganjil laporan sampai dengan 30 November 2022/*Ministry of Education, Culture, Research, and Technology, Basic Education Data System, odd semester report data up to 30 November 2022*

**Tabel 4.1.2 Jumlah Sekolah, Guru, dan Murid Raudatul Athfal (RA) di Bawah Kementerian Agama Menurut Kecamatan di Kabupaten Barito Utara, 2021/2022 dan 2022/2023**  
**Number of Schools, Teachers, and Pupils in Raudatul Athfal (RA) Under The Ministry of Religious Affairs by Subdistrict in Barito Utara Regency, 2021/2022 and 2022/2023**

Kecamatan Subdistrict	Sekolah/Schools		Guru/Teachers		Murid/Pupils	
	2021/2022	2022/2023	2021/2022	2022/2023	2021/2022	2022/2023
(1)	(2)	(3)	(4)	(5)	(6)	(7)
Montallat	-	-	-	-	-	-
Gunung Timang	-	-	-	-	-	-
Gunung Purei	-	-	-	-	-	-
Teweh Timur	-	-	-	-	-	-
Teweh Tengah	2	2	14	14	163	198
Teweh Baru	3	3	12	13	108	80
Teweh Selatan	-	-	-	-	-	-
Lahei	1	1	6	6	69	58
Lahei Barat	-	-	-	-	-	-
<b>Barito Utara</b>	<b>6</b>	<b>6</b>	<b>32</b>	<b>33</b>	<b>340</b>	<b>336</b>

Catatan/Note: Seluruh Raudatul Athfal (RA) berstatus swasta/*All Raudatul Athfal (RA) are private*

Sumber/Source: Kementerian Agama, EMIS, Data Semester Ganjil/*Ministry of Religious Affairs, EMIS, odd semester report data*

**Tabel 4.1.3 Jumlah Sekolah, Guru, dan Murid Sekolah Dasar (SD) di Bawah Kementerian Pendidikan dan Kebudayaan Menurut Kecamatan di Kabupaten Barito Utara, 2021/2022 dan 2022/2023**  
***Number of Schools, Teachers, and Pupils in Elementary Schools Under The Ministry of Education and Culture by Subdistrict in Barito Utara Regency, 2021/2022 and 2022/2023***

Kecamatan Subdistrict	Negeri/Public		Sekolah/Schools Swasta/Private		Jumlah/Total	
	2021/2022	2022/2023	2021/2022	2022/2023	2021/2022	2022/2023
(1)	(2)	(3)	(4)	(5)	(6)	(7)
Montallat	17	17	1	1	18	18
Gunung Timang	21	21	-	-	21	21
Gunung Purei	8	8	-	-	8	8
Teweh Timur	13	13	-	-	13	13
Teweh Tengah	32	32	3	4	35	36
Teweh Baru	25	25	1	1	26	26
Teweh Selatan	13	13	3	3	16	16
Lahei	22	22	-	-	22	22
Lahei Barat	16	16	1	1	17	17
<b>Barito Utara</b>	<b>167</b>	<b>167</b>	<b>9</b>	<b>10</b>	<b>176</b>	<b>177</b>

**Lanjutan Tabel/Continued Table 4.1.3**

Kecamatan Subdistrict	Negeri/Public		Guru <sup>1</sup> /Teachers <sup>1</sup> Swasta/Private		Jumlah/Total	
	2021/2022	2022/2023	2021/2022	2022/2023	2021/2022	2022/2023
(1)	(8)	(9)	(10)	(11)	(12)	(13)
Montallat	161	162	5	4	166	166
Gunung Timang	198	200	-	-	198	200
Gunung Purei	65	64	-	-	65	64
Teweh Timur	109	113	-	-	109	113
Teweh Tengah	435	427	38	44	473	471
Teweh Baru	282	282	4	6	286	288
Teweh Selatan	137	133	31	31	168	164
Lahei	221	216	-	-	221	216
Lahei Barat	154	156	5	4	159	160
<b>Barito Utara</b>	<b>1 762</b>	<b>1 753</b>	<b>83</b>	<b>89</b>	<b>1 845</b>	<b>1 842</b>

Lanjutan Tabel/*Continued Table 4.1.3*

Kecamatan Subdistrict	Negeri/ <i>Public</i>		Murid/ <i>Pupils</i> Swasta/ <i>Private</i>		Jumlah/ <i>Total</i>	
	2021/2022	2022/2023	2021/2022	2022/2023	2021/2022	2022/2023
(1)	(14)	(15)	(16)	(17)	(18)	(19)
Montallat	1 094	1 077	52	44	1 146	1 121
Gunung Timang	1 122	1 129	-	-	1 122	1 129
Gunung Purei	269	290	-	-	269	290
Teweh Timur	616	598	-	-	616	598
Teweh Tengah	4 259	4 130	471	491	4 730	4 621
Teweh Baru	1 921	1 825	54	69	1 975	1 894
Teweh Selatan	1 196	1 228	343	355	1 539	1 583
Lahei	1 313	1 289	-	-	1 313	1 289
Lahei Barat	1 118	1 079	147	139	1 265	1 218
<b>Barito Utara</b>	<b>12 908</b>	<b>12 645</b>	<b>1 067</b>	<b>1 098</b>	<b>13 975</b>	<b>13 743</b>

Catatan/*Note*: <sup>1</sup> Jumlah guru termasuk kepala sekolah dan guru/*The total of teachers including headmaster and teacher*

Sumber/*Source*: Kementerian Pendidikan dan Kebudayaan, Sistem Data Pokok Pendidikan, data semester ganjil/*Ministry of Educations and Culture, Basic Education Data System, odd semester report data*



**Tabel 4.1.4 Jumlah Sekolah, Guru, dan Murid Madrasah Ibtidaiyah (MI) di Bawah Kementerian Agama Menurut Kecamatan di Kabupaten Barito Utara, 2021/2022 dan 2022/2023**  
***Number of Schools, Teachers, and Pupils in Elementary Schools Under The Ministry of Religious Affairs by Subdistrict in Barito Utara Regency, 2021/2022 and 2022/2023***

Kecamatan Subdistrict	Negeri/Public		Sekolah/Schools Swasta/Private		Jumlah/Total	
	2021/2022	2022/2023	2021/2022	2022/2023	2021/2022	2022/2023
(1)	(2)	(3)	(4)	(5)	(6)	(7)
Montallat	-	-	2	2	2	2
Gunung Timang	-	-	1	1	1	1
Gunung Purei	-	-	-	-	-	-
Teweh Timur	-	-	-	-	-	-
Teweh Tengah	1	1	2	2	3	3
Teweh Baru	-	-	4	4	4	4
Teweh Selatan	-	-	1	1	1	1
Lahei	1	1	-	-	1	1
Lahei Barat	-	-	1	1	1	1
<b>Barito Utara</b>	<b>2</b>	<b>2</b>	<b>11</b>	<b>11</b>	<b>13</b>	<b>13</b>

Lanjutan Tabel/Continued Table 4.1.4

Kecamatan Subdistrict	Negeri/Public		Guru/Teachers Swasta/Private		Jumlah/Total	
	2021/2022	2022/2023	2021/2022	2022/2023	2021/2022	2022/2023
	(1)	(8)	(9)	(10)	(11)	(12)
Montallat	-	-	16	17	16	17
Gunung Timang	-	-	11	13	11	13
Gunung Purei	-	-	-	-	-	-
Teweh Timur	-	-	-	-	-	-
Teweh Tengah	56	57	28	31	84	88
Teweh Baru	-	-	23	27	23	27
Teweh Selatan	-	-	14	10	14	10
Lahei	16	18	-	-	16	18
Lahei Barat	-	-	7	5	7	5
<b>Barito Utara</b>	<b>72</b>	<b>75</b>	<b>99</b>	<b>103</b>	<b>171</b>	<b>178</b>

**Lanjutan Tabel/Continued Table 4.1.4**

Kecamatan Subdistrict	Negeri/Public		Murid/Pupils Swasta/Private		Jumlah/Total	
	2021/2022	2022/2023	2021/2022	2022/2023	2021/2022	2022/2023
(1)	(14)	(15)	(16)	(17)	(18)	(19)
Montallat	-	-	138	103	138	103
Gunung Timang	-	-	167	173	167	173
Gunung Purei	-	-	-	-	-	-
Teweh Timur	-	-	-	-	-	-
Teweh Tengah	882	870	516	527	1 398	1 397
Teweh Baru	-	-	247	295	247	295
Teweh Selatan	-	-	79	71	79	71
Lahei	207	180	-	-	207	180
Lahei Barat	-	-	108	109	108	109
<b>Barito Utara</b>	<b>1 089</b>	<b>1 050</b>	<b>1 255</b>	<b>1 278</b>	<b>2 344</b>	<b>2 328</b>

Sumber/Source: Kementerian Agama, EMIS, data semester ganjil/Ministry of Religious Affairs, EMIS, odd semester report data

**Tabel 4.1.5** Jumlah Sekolah, Guru, dan Murid Sekolah Menengah Pertama (SMP) di Bawah Kementerian Pendidikan dan Kebudayaan Menurut Kecamatan di Kabupaten Barito Utara, 2021/2022 dan 2022/2023  
**Number of Schools, Teachers, and Pupils in Junior High Schools Under The Ministry of Education and Culture by Subdistrict in Barito Utara Regency, 2021/2022 and 2022/2023**

Kecamatan Subdistrict	Negeri/Public		Sekolah/Schools Swasta/Private		Jumlah/Total	
	2021/2022	2022/2023	2021/2022	2022/2023	2021/2022	2022/2023
(1)	(2)	(3)	(4)	(5)	(6)	(7)
Montallat	3	3	1	1	4	4
Gunung Timang	4	4	-	-	4	4
Gunung Purei	1	1	-	-	1	1
Teweh Timur	2	2	-	-	2	2
Teweh Tengah	8	8	2	2	10	10
Teweh Baru	8	8	-	-	8	8
Teweh Selatan	4	4	-	-	4	4
Lahei	2	3	1	1	3	4
Lahei Barat	4	4	-	-	4	4
<b>Barito Utara</b>	<b>36</b>	<b>37</b>	<b>4</b>	<b>4</b>	<b>40</b>	<b>41</b>

**Lanjutan Tabel/Continued Table 4.1.5**

<b>Kecamatan Subdistrict</b>	<b>Negeri/Public</b>		<b>Guru<sup>1</sup>/Teachers' Swasta/Private</b>		<b>Jumlah/Total</b>	
	<b>2021/2022</b>	<b>2022/2023</b>	<b>2021/2022</b>	<b>2022/2023</b>	<b>2021/2022</b>	<b>2022/2023</b>
<b>(1)</b>	<b>(8)</b>	<b>(9)</b>	<b>(10)</b>	<b>(11)</b>	<b>(12)</b>	<b>(13)</b>
Montallat	48	47	11	11	59	58
Gunung Timang	64	64	-	-	64	64
Gunung Purei	15	15	-	-	15	15
Teweh Timur	24	26	-	-	24	26
Teweh Tengah	179	183	16	17	195	200
Teweh Baru	105	102	-	-	105	102
Teweh Selatan	63	65	-	-	63	65
Lahei	25	40	14	11	39	51
Lahei Barat	52	55	-	-	52	55
<b>Barito Utara</b>	<b>575</b>	<b>597</b>	<b>41</b>	<b>39</b>	<b>616</b>	<b>636</b>

**Lanjutan Tabel/Continued Table 4.1.5**

Kecamatan Subdistrict	Negeri/Public		Murid/Pupils Swasta/Private		Jumlah/Total	
	2021/2022	2022/2023	2021/2022	2022/2023	2021/2022	2022/2023
(1)	(14)	(15)	(16)	(17)	(18)	(19)
Montallat	518	505	53	60	571	565
Gunung Timang	559	588	-	-	559	588
Gunung Purei	128	136	-	-	128	136
Teweh Timur	293	279	-	-	293	279
Teweh Tengah	2 068	1 978	103	132	2 171	2 110
Teweh Baru	721	733	-	-	721	733
Teweh Selatan	674	671	-	-	674	671
Lahei	191	241	44	16	235	257
Lahei Barat	589	590	-	-	589	590
<b>Barito Utara</b>	<b>5 741</b>	<b>5 721</b>	<b>200</b>	<b>208</b>	<b>5 941</b>	<b>5 929</b>

Catatan/Note: <sup>1</sup> Jumlah guru termasuk kepala sekolah dan guru/The total of teachers including headmaster and teacher

Sumber/Source: Kementerian Pendidikan dan Kebudayaan, Sistem Data Pokok Pendidikan, data semester ganjil/Ministry of Educations and Culture, Basic Education Data System, odd semester report data

**Tabel 4.1.6 Jumlah Sekolah, Guru, dan Murid Madrasah Tsanawiyah (MTs) di Bawah Kementerian Agama Menurut Kecamatan di Kabupaten Barito Utara, 2021/2022 dan 2022/2023**  
***Number of Schools, Teachers, and Pupils in Madrasah Tsanawiyah (MTs) Under The Ministry of Religious Affairs by Subdistrict in Barito Utara Regency, 2021/2022 and 2022/2023***

Kecamatan Subdistrict	Negeri/Public		Sekolah/Schools Swasta/Private		Jumlah/Total	
	2021/2022	2022/2023	2021/2022	2022/2023	2021/2022	2022/2023
(1)	(2)	(3)	(4)	(5)	(6)	(7)
Montallat	-	-	1	1	1	1
Gunung Timang	-	-	-	-	-	-
Gunung Purei	-	-	-	-	-	-
Teweh Timur	-	-	-	-	-	-
Teweh Tengah	1	1	2	2	3	3
Teweh Baru	-	-	1	1	1	1
Teweh Selatan	-	-	-	-	-	-
Lahei	-	-	1	1	1	1
Lahei Barat	-	-	-	-	-	-
<b>Barito Utara</b>	<b>1</b>	<b>1</b>	<b>5</b>	<b>5</b>	<b>6</b>	<b>6</b>

Lanjutan Tabel/Continued Table 4.1.6

Kecamatan Subdistrict	Negeri/Public		Guru/Teachers Swasta/Private		Jumlah/Total	
	2021/2022	2022/2023	2021/2022	2022/2023	2021/2022	2022/2023
(1)	(8)	(9)	(10)	(11)	(12)	(13)
Montallat	-	-	10	14	10	14
Gunung Timang	-	-	-	-	-	-
Gunung Purei	-	-	-	-	-	-
Teweh Timur	-	-	-	-	-	-
Teweh Tengah	48	57	23	23	71	80
Teweh Baru	-	-	9	8	9	8
Teweh Selatan	-	-	-	-	-	-
Lahei	-	-	11	13	11	13
Lahei Barat	-	-	-	-	-	-
<b>Barito Utara</b>	<b>48</b>	<b>57</b>	<b>53</b>	<b>58</b>	<b>101</b>	<b>115</b>



**Lanjutan Tabel/Continued Table 4.1.6**

Kecamatan Subdistrict	Negeri/Public		Murid/Pupils Swasta/Private		Jumlah/Total	
	2021/2022	2022/2023	2021/2022	2022/2023	2021/2022	2022/2023
(1)	(14)	(15)	(16)	(17)	(18)	(19)
Montallat	-	-	3	1	3	1
Gunung Timang	-	-	-	-	-	-
Gunung Purei	-	-	-	-	-	-
Teweh Timur	-	-	-	-	-	-
Teweh Tengah	971	958	170	182	1 141	1 140
Teweh Baru	-	-	23	21	23	21
Teweh Selatan	-	-	-	-	-	-
Lahei	-	-	174	172	174	172
Lahei Barat	-	-	-	-	-	-
<b>Barito Utara</b>	<b>971</b>	<b>958</b>	<b>370</b>	<b>376</b>	<b>1 341</b>	<b>1 334</b>

Sumber/Source: Kementerian Agama, EMIS, data semester ganjil/Ministry of Religious Affairs, EMIS, odd semester report data

**Tabel 4.1.7 Jumlah Sekolah, Guru, dan Murid Sekolah Menengah Atas (SMA) di Bawah Kementerian Pendidikan dan Kebudayaan Menurut Kecamatan di Kabupaten Barito Utara, 2021/2022 dan 2022/2023**  
***Number of Schools, Teachers, and Pupils in Senior High Schools Under The Ministry of Education and Culture by Subdistrict in Barito Utara Regency, 2021/2022 and 2022/2023***

Kecamatan Subdistrict	Negeri/Public		Sekolah/Schools Swasta/Private		Jumlah/Total	
	2021/2022	2022/2023	2021/2022	2022/2023	2021/2022	2022/2023
	(1)	(2)	(3)	(4)	(5)	(6)
Montallat	2	2	1	1	3	3
Gunung Timang	2	2	-	-	2	2
Gunung Purei	-	-	-	-	-	-
Teweh Timur	1	1	-	-	1	1
Teweh Tengah	3	3	-	-	3	3
Teweh Baru	2	2	-	-	2	2
Teweh Selatan	1	1	-	-	1	1
Lahei	1	1	-	-	1	1
Lahei Barat	1	1	1	1	2	2
<b>Barito Utara</b>	<b>13</b>	<b>13</b>	<b>2</b>	<b>2</b>	<b>15</b>	<b>15</b>

**Lanjutan Tabel/Continued Table 4.1.7**

<b>Kecamatan Subdistrict</b>	<b>Negeri/Public</b>		<b>Guru<sup>1</sup>/Teachers<sup>1</sup> Swasta/Private</b>		<b>Jumlah/Total</b>	
	<b>2021/2022</b>	<b>2022/2023</b>	<b>2021/2022</b>	<b>2022/2023</b>	<b>2021/2022</b>	<b>2022/2023</b>
<b>(1)</b>	<b>(8)</b>	<b>(9)</b>	<b>(10)</b>	<b>(11)</b>	<b>(12)</b>	<b>(13)</b>
Montallat	41	42	6	6	47	48
Gunung Timang	40	39	-	-	40	39
Gunung Purei	-	-	-	-	-	-
Teweh Timur	17	20	-	-	17	20
Teweh Tengah	112	115	-	-	112	115
Teweh Baru	49	51	-	-	49	51
Teweh Selatan	24	24	-	-	24	24
Lahei	23	24	-	-	23	24
Lahei Barat	11	13	9	9	20	22
<b>Barito Utara</b>	<b>317</b>	<b>328</b>	<b>15</b>	<b>15</b>	<b>332</b>	<b>343</b>

**Lanjutan Tabel/Continued Table 4.1.7**

Kecamatan Subdistrict	Negeri/Public		Murid/Pupils Swasta/Private		Jumlah/Total	
	2021/2022	2022/2023	2021/2022	2022/2023	2021/2022	2022/2023
(1)	(14)	(15)	(16)	(17)	(18)	(19)
Montallat	388	410	64	63	452	473
Gunung Timang	454	433	-	-	454	433
Gunung Purei	-	-	-	-	-	-
Teweh Timur	117	122	-	-	117	122
Teweh Tengah	1 523	1 623	-	-	1 523	1 623
Teweh Baru	661	645	-	-	661	645
Teweh Selatan	181	167	-	-	181	167
Lahei	262	270	-	-	262	270
Lahei Barat	186	183	61	53	247	236
<b>Barito Utara</b>	<b>3 772</b>	<b>3 853</b>	<b>125</b>	<b>116</b>	<b>3 897</b>	<b>3 969</b>

Catatan/Note: <sup>1</sup> Jumlah guru termasuk kepala sekolah dan guru/The total of teachers including headmaster and teacher

Sumber/Source: Kementerian Pendidikan dan Kebudayaan, Sistem Data Pokok Pendidikan, data semester ganjil/Ministry of Educations and Culture, Basic Education Data System, odd semester report data

**Tabel 4.1.8** Jumlah Sekolah, Guru, dan Murid Sekolah Menengah Kejuruan (SMK) di Bawah Kementerian Pendidikan dan Kebudayaan Menurut Kecamatan di Kabupaten Barito Utara, 2021/2022 dan 2022/2023  
*Number of Schools, Teachers, and Pupils in Vocational High Schools Under The Ministry of Education and Culture by Subdistrict in Barito Utara Regency, 2021/2021 and 2022/2023*

Kecamatan Subdistrict	Negeri/Public		Sekolah/Schools Swasta/Private		Jumlah/Total	
	2021/2022	2022/2023	2021/2022	2022/2023	2021/2022	2022/2023
(1)	(2)	(3)	(4)	(5)	(6)	(7)
Montallat	-	-	-	-	-	-
Gunung Timang	2	2	-	-	2	2
Gunung Purei	1	1	-	-	1	1
Teweh Timur	1	1	-	-	1	1
Teweh Tengah	3	3	-	-	3	3
Teweh Baru	-	-	-	-	-	-
Teweh Selatan	1	1	-	-	1	1
Lahei	-	-	-	-	-	-
Lahei Barat	-	-	-	-	-	-
<b>Barito Utara</b>	<b>8</b>	<b>8</b>	<b>-</b>	<b>-</b>	<b>8</b>	<b>8</b>

**Lanjutan Tabel/Continued Table 4.1.8**

Kecamatan Subdistrict	Negeri/Public		Guru <sup>1</sup> /Teachers <sup>1</sup> Swasta/Private		Jumlah/Total	
	2021/2022	2022/2023	2021/2022	2022/2023	2021/2022	2022/2023
(1)	(8)	(9)	(10)	(11)	(12)	(13)
Montallat	-	-	-	-	-	-
Gunung Timang	34	37	-	-	34	37
Gunung Purei	15	14	-	-	15	14
Teweh Timur	10	9	-	-	10	9
Teweh Tengah	129	127	-	-	129	127
Teweh Baru	-	-	-	-	-	-
Teweh Selatan	30	29	-	-	30	29
Lahei	-	-	-	-	-	-
Lahei Barat	-	-	-	-	-	-
<b>Barito Utara</b>	<b>218</b>	<b>216</b>	<b>-</b>	<b>-</b>	<b>218</b>	<b>216</b>

**Lanjutan Tabel/Continued Table 4.1.8**

Kecamatan Subdistrict	Negeri/Public		Murid/Pupils Swasta/Private		Jumlah/Total	
	2021/2022	2022/2023	2021/2022	2022/2023	2021/2022	2022/2023
(1)	(14)	(15)	(16)	(17)	(18)	(19)
Montallat	-	-	-	-	-	-
Gunung Timang	164	144	-	-	164	144
Gunung Purei	97	95	-	-	97	95
Teweh Timur	43	30	-	-	43	30
Teweh Tengah	1 292	1 188	-	-	1 292	1 188
Teweh Baru	-	-	-	-	-	-
Teweh Selatan	369	355	-	-	369	355
Lahei	-	-	-	-	-	-
Lahei Barat	-	-	-	-	-	-
<b>Barito Utara</b>	<b>1 965</b>	<b>1 812</b>	<b>-</b>	<b>-</b>	<b>1 965</b>	<b>1 812</b>

Catatan/Note: <sup>1</sup> Guru yang mengajar di 2 sekolah atau lebih dihitung di masing-masing sekolah. Jumlah guru termasuk kepala sekolah dan guru/*The teacher who taught in two schools or more counted in every school. The total of teachers including headmaster and teacher*

Sumber/Source: Kementerian Pendidikan dan Kebudayaan, Sistem Data Pokok Pendidikan, data semester ganjil/*Ministry of Educations and Culture, Basic Education Data System, odd semester report data*

**Tabel 4.1.9 Jumlah Sekolah, Guru, dan Murid Madrasah Aliyah (MA) di Bawah Kementerian Agama Menurut Kecamatan di Kabupaten Barito Utara, 2021/2022 dan 2022/2023**  
***Number of Schools, Teachers, and Pupils in Madrasah Aliyah (MA) Under The Ministry of Religious Affairs by Subdistrict in Barito Utara Regency, 2021/2022 and 2021/2023***

Kecamatan Subdistrict	Negeri/Public		Sekolah/Schools Swasta/Private		Jumlah/Total	
	2021/2022	2022/2023	2021/2022	2022/2023	2021/2022	2022/2023
(1)	(2)	(3)	(4)	(5)	(6)	(7)
Montallat	-	-	-	-	-	-
Gunung Timang	-	-	-	-	-	-
Gunung Purei	-	-	-	-	-	-
Teweh Timur	-	-	-	-	-	-
Teweh Tengah	1	1	-	-	1	1
Teweh Baru	-	-	1	1	1	1
Teweh Selatan	-	-	-	-	-	-
Lahei	-	-	1	1	1	1
Lahei Barat	-	-	-	-	-	-
<b>Barito Utara</b>	<b>1</b>	<b>1</b>	<b>2</b>	<b>2</b>	<b>3</b>	<b>3</b>



**Lanjutan Tabel/Continued Table 4.1.9**

<b>Kecamatan Subdistrict</b>	<b>Negeri/Public</b>		<b>Guru/Teachers Swasta/Private</b>		<b>Jumlah/Total</b>	
	<b>2021/2022</b>	<b>2022/2023</b>	<b>2021/2022</b>	<b>2022/2023</b>	<b>2021/2022</b>	<b>2022/2023</b>
<b>(1)</b>	<b>(8)</b>	<b>(9)</b>	<b>(10)</b>	<b>(11)</b>	<b>(12)</b>	<b>(13)</b>
Montallat	-	-	-	-	-	-
Gunung Timang	-	-	-	-	-	-
Gunung Purei	-	-	-	-	-	-
Teweh Timur	-	-	-	-	-	-
Teweh Tengah	71	74	-	-	71	74
Teweh Baru	-	-	5	4	5	4
Teweh Selatan	-	-	-	-	-	-
Lahei	-	-	6	6	6	6
Lahei Barat	-	-	-	-	-	-
<b>Barito Utara</b>	<b>71</b>	<b>74</b>	<b>11</b>	<b>10</b>	<b>82</b>	<b>84</b>

**Lanjutan Tabel/Continued Table 4.1.9**

Kecamatan Subdistrict	Negeri/Public		Murid/Pupils Swasta/Private		Jumlah/Total	
	2021/2022	2022/2023	2021/2022	2022/2023	2021/2022	2022/2023
(1)	(14)	(15)	(16)	(17)	(18)	(19)
Montallat	-	-	-	-	-	-
Gunung Timang	-	-	-	-	-	-
Gunung Purei	-	-	-	-	-	-
Teweh Timur	-	-	-	-	-	-
Teweh Tengah	754	718	-	-	754	718
Teweh Baru	-	-	7	1	7	1
Teweh Selatan	-	-	-	-	-	-
Lahei	-	-	23	21	23	21
Lahei Barat	-	-	-	-	-	-
<b>Barito Utara</b>	<b>754</b>	<b>718</b>	<b>30</b>	<b>22</b>	<b>784</b>	<b>740</b>

Sumber/Source: Kementerian Agama, EMIS, data semester ganjil/Ministry of Religious Affairs, EMIS, odd semester report data

**Tabel 4.1.10** Jumlah Perguruan Tinggi, Mahasiswa, dan Tenaga Pendidik (Negeri dan Swasta) di Bawah Kementerian Riset, Teknologi dan Pendidikan Tinggi Menurut Kecamatan di Kabupaten Barito Utara, 2022  
*Number of Universities, Pupils and Lecturers (Public and Private) Under the Ministry of Research, Technology and Higher Education Subdistrict in Barito Utara Regency, 2022*

Kecamatan Subdistrict	Jumlah Perguruan Tinggi Number of Universities		Jumlah Mahasiswa Number of Pupils	
	Negeri Public	Swasta Private	Negeri Public	Swasta Private
(1)	(2)	(3)	(4)	(5)
Montallat	-	-	-	-
Gunung Timang	-	-	-	-
Gunung Purei	-	-	-	-
Teweh Timur	-	-	-	-
Teweh Tengah	-	1	-	615
Teweh Baru	-	1	-	118
Teweh Selatan	-	-	-	-
Lahei	-	-	-	-
Lahei Barat	-	-	-	-
<b>Barito Utara</b>	-	<b>2</b>	-	<b>733</b>

Lanjutan Tabel/*Continued Table 4.1.10*

Kecamatan <i>Subdistrict</i>	Jumlah Tenaga Edukatif <i>Number of Lecturers</i>	
	Negeri <i>Public</i>	Swasta <i>Private</i>
(1)	(6)	(7)
Montallat	-	-
Gunung Timang	-	-
Gunung Purei	-	-
Teweh Timur	-	-
Teweh Tengah	-	17
Teweh Baru	-	37
Teweh Selatan	-	-
Lahei	-	-
Lahei Barat	-	-
<b>Barito Utara</b>	-	<b>54</b>

Sumber/*Source*: Biro Administrasi dan Kemahasiswaan Politeknik dan STIE Muara Teweh/*General Academic Administration Division of Politeknik and STIE Muara Teweh*

**Tabel 4.1.11 Jumlah Perguruan Tinggi, Mahasiswa, dan Tenaga Edukatif (Negeri dan Swasta) di Bawah Kementerian Agama Menurut Kecamatan di Kabupaten Barito Utara, 2021**

*Number of Universities, Pupils and Lecturers (Public and Private) Under the Ministry of Religion According to the District in Barito Utara Regency, 2021*

Kecamatan Subdistrict	Jumlah Perguruan Tinggi Number of Universities		Jumlah Mahasiswa Number of Pupils	
	Negeri Public	Swasta Private	Negeri Public	Swasta Private
(1)	(2)	(3)	(4)	(5)
Montallat	-	-	-	-
Gunung Timang	-	-	-	-
Gunung Purei	-	-	-	-
Teweh Timur	-	-	-	-
Teweh Tengah	-	1	-	52
Teweh Baru	-	-	-	-
Teweh Selatan	-	-	-	-
Lahei	-	-	-	-
Lahei Barat	-	-	-	-
<b>Barito Utara</b>	-	<b>1</b>	-	<b>52</b>

**Lanjutan Tabel/Continued Table 4.1.11**

<b>Kecamatan Subdistrict</b>	<b>Jumlah Tenaga Edukatif<sup>1</sup> Number of Lecturers<sup>1</sup></b>	
	<b>Negeri Public</b>	<b>Swasta Private</b>
(1)	(6)	(7)
Montallat	-	-
Gunung Timang	-	-
Gunung Purei	-	-
Teweh Timur	-	-
Teweh Tengah	-	27
Teweh Baru	-	-
Teweh Selatan	-	-
Lahei	-	-
Lahei Barat	-	-
<b>Barito Utara</b>	<b>-</b>	<b>27</b>

Catatan/Note: <sup>1</sup> Termasuk dosen tetap dan dosen tidak tetap/*includes fixed and not fixed lecturers*

Sumber/Source: Biro Administrasi dan Kemahasiswaan STAI Siti Khadijah Muara Teweh/*General Academic Administration Division of STAI Siti Khadijah Muara Teweh*

**Tabel 4.1.12 Jumlah Desa<sup>1</sup>/Kelurahan yang Memiliki Fasilitas Sekolah Menurut Kecamatan dan Tingkat Pendidikan, 2019-2021**  
**Number of Villages<sup>1</sup> Having Educational Facilities by Subdistrict and Educational Level, 2019-2021**

Kecamatan Subdistrict	SD Elementary School			SMP Junior High School		
	2019	2020	2021	2019	2020	2021
(1)	(2)	(3)	(4)	(5)	(6)	(7)
Montallat	10	10	10	6	6	4
Gunung Timang	16	16	16	4	4	4
Gunung Purei	7	7	7	1	1	1
Teweh Timur	11	11	11	2	2	2
Teweh Tengah	10	10	10	7	7	7
Teweh Baru	10	10	10	7	7	7
Teweh Selatan	10	10	10	4	4	4
Lahei	13	13	13	3	3	3
Lahei Barat	11	11	11	4	4	4
<b>Barito Utara</b>	<b>98</b>	<b>98</b>	<b>98</b>	<b>38</b>	<b>38</b>	<b>36</b>

Lanjutan Tabel/Continued Table 4.1.12

Kecamatan Subdistrict	SMA Senior High School			SMK Vocational School		
	2019	2020	2021	2019	2020	2021
(1)	(8)	(9)	(10)	(11)	(12)	(13)
Montallat	3	3	2	–	–	–
Gunung Timang	2	2	2	2	2	2
Gunung Purei	–	–	–	1	1	1
Teweh Timur	1	1	1	1	1	1
Teweh Tengah	3	3	3	2	2	2
Teweh Baru	2	2	2	–	–	–
Teweh Selatan	1	1	1	1	1	1
Lahei	1	1	1	–	–	–
Lahei Barat	2	3	3	–	–	–
<b>Barito Utara</b>	<b>15</b>	<b>16</b>	<b>15</b>	<b>7</b>	<b>7</b>	<b>7</b>



**Lanjutan Tabel/Continued Table 4.1.12**

Kecamatan Subdistrict	Perguruan Tinggi University		
	2019	2020	2021
(1)	(14)	(15)	(16)
Montallat	-	-	-
Gunung Timang	-	-	-
Gunung Purei	-	-	-
Teweh Timur	-	-	-
Teweh Tengah	1	1	1
Teweh Baru	1	1	1
Teweh Selatan	-	-	-
Lahei	-	-	-
Lahei Barat	-	-	-
<b>Barito Utara</b>	<b>2</b>	<b>2</b>	<b>2</b>

Catatan/Note: <sup>1</sup> Desa pada tabel ini termasuk Unit Permukiman Transmigrasi (UPT) yang masih dibina oleh kementerian terkait/*Villages in this table include Transmigration Settlement Unit which is still fostered by the relevant ministries*

Sumber/Source: BPS, Pendataan Potensi Desa (Podes)/BPS–Statistics Indonesia, Village Potential Data Collection

**Tabel 4.1.13** **Persentase Penduduk Usia 7–24 Tahun Menurut Jenis Kelamin, Kelompok Umur Sekolah, dan Partisipasi Sekolah<sup>1</sup> di Kabupaten Barito Utara, 2020–2022**  
**Percentage of Population Aged 7-24 Years by Sex, School Age Group, and School Participation<sup>1</sup> in Barito Utara Regency, 2020-2022**

Jenis Kelamin dan Kelompok Umur Sekolah <i>Sex and School Age Group</i>	2020		
	Tidak/Belum Pernah Sekolah <i>Not/Never Attending School</i>	Masih Sekolah (Angka Partisipasi Sekolah/APS) <i>Attending School</i>	Tidak Sekolah Lagi <i>Not Attending School Anymore</i>
(1)	(2)	(3)	(4)
<b>Laki-laki/Male</b>			
7 – 12	0,25	99,75	0,00
13 – 15	0,00	96,12	3,88
16 – 18	0,00	64,28	35,72
19 – 24	0,00	27,27	72,73
<b>7 – 24</b>	<b>0,10</b>	<b>73,35</b>	<b>26,55</b>
<b>Perempuan/Female</b>			
7 – 12	0,00	100,00	0,00
13 – 15	0,00	100,00	0,00
16 – 18	0,00	73,17	26,83
19 – 24	0,00	11,37	88,63
<b>7 – 24</b>	<b>0,00</b>	<b>68,92</b>	<b>31,08</b>
<b>Jumlah/Total</b>			
7 – 12	0,13	99,87	0,00
13 – 15	0,00	98,17	1,83
16 – 18	0,00	68,92	31,08
19 – 24	0,00	18,99	81,01
<b>7 – 24</b>	<b>0,05</b>	<b>71,12</b>	<b>28,83</b>

Lanjutan Tabel/Continued Table 4.1.13

Jenis Kelamin dan Kelompok Umur Sekolah <i>Sex and School Age Group</i>	2021		
	Tidak/Belum Pernah Sekolah <i>Not/Never Attending School</i>	Masih Sekolah (Angka Partisipasi Sekolah/APS) <i>Attending School</i>	Tidak Sekolah Lagi <i>Not Attending School Anymore</i>
(1)	(5)	(6)	(7)
<b>Laki-laki/Male</b>			
7 – 12	0,75	99,25	0,00
13 – 15	0,00	98,82	1,18
16 – 18	0,00	69,95	30,05
19 – 24	0,00	16,05	83,95
<b>7 – 24</b>	<b>0,27</b>	<b>67,59</b>	<b>32,14</b>
<b>Perempuan/Female</b>			
7 – 12	0,00	100,00	0,00
13 – 15	0,00	97,15	2,85
16 – 18	0,00	63,93	36,07
19 – 24	0,00	23,70	76,30
<b>7 – 24</b>	<b>0,00</b>	<b>73,54</b>	<b>26,46</b>
<b>Jumlah/Total</b>			
7 – 12	0,39	99,61	0,00
13 – 15	0,00	98,00	2,00
16 – 18	0,00	66,72	33,28
19 – 24	0,00	19,12	80,88
<b>7 – 24</b>	<b>0,14</b>	<b>70,40</b>	<b>29,46</b>

Lanjutan Tabel/Continued Table 4.1.13

Jenis Kelamin dan Kelompok Umur Sekolah <i>Sex and School Age Group</i>	2022		
	Tidak/Belum Pernah Sekolah <i>Not/Never Attending School</i>	Masih Sekolah (Angka Partisipasi Sekolah/APS) <i>Attending School</i>	Tidak Sekolah Lagi <i>Not Attending School Anymore</i>
(1)	(8)	(9)	(10)
<b>Laki-laki/Male</b>			
7 – 12	0,11	99,89	0,00
13 – 15	0,00	97,17	2,83
16 – 18	0,00	58,70	41,30
19 – 24	0,15	24,19	75,66
<b>7 – 24</b>	<b>0,09</b>	<b>66,72</b>	<b>33,19</b>
<b>Perempuan/Female</b>			
7 – 12	0,00	100,00	0,00
13 – 15	0,00	98,52	1,48
16 – 18	0,00	72,83	27,17
19 – 24	0,00	13,64	86,36
<b>7 – 24</b>	<b>0,00</b>	<b>60,69</b>	<b>39,31</b>
<b>Jumlah/Total</b>			
7 – 12	0,06	99,94	0,00
13 – 15	0,00	97,65	2,35
16 – 18	0,00	65,97	34,03
19 – 24	0,07	18,75	81,17
<b>7 – 24</b>	<b>0,04</b>	<b>63,82</b>	<b>36,14</b>

Catatan/Note: <sup>1</sup> Termasuk pendidikan nonformal (Paket A, Paket B, atau Paket C)/Including Package A, Package B, or Package C

Sumber/Source: BPS, Survei Sosial Ekonomi Nasional (Susenas)/BPS-Statistics Indonesia, National Socioeconomic Survey

**Tabel 4.1.14 Angka Partisipasi Murni (APM) dan Angka Partisipasi Kasar (APK) Menurut Jenjang Pendidikan di Kabupaten Barito Utara, 2021 dan 2022**  
**Net Enrollment Rate and Gross Enrollment Ratio by Educational Level in Barito Utara Regency, 2021 and 2022**

Jenjang Pendidikan Education Level	Angka Partisipasi Murni (APM) Net Enrollment Rate		Angka Partisipasi Kasar (APK) Gross Enrollment Ratio	
	2021	2022	2021	2022
(1)	(2)	(3)	(4)	(5)
SD/MI/Sederajat Elementary School	99,12	99,94	107,68	107,95
SMP/MTs/Sederajat Junior High School	84,33	83,86	95,18	100,89
SMA/SMK/MA/Sederajat Senior High School	63,18	63,08	77,86	79,22

Sumber/Source: BPS, Survei Sosial Ekonomi Nasional (Susenas)/BPS-Statistics Indonesia, National Socioeconomic Survey

**Tabel 4.1.15** **Persentase Penduduk Berumur 15 Tahun ke Atas yang Melek Huruf Menurut Kelompok Umur dan Daerah Tempat Tinggal di Kabupaten Barito Utara, 2021 dan 2022**  
***Percentage of Population Aged 15 Years and Over Who Are Literate According to Age Groups and Residential Areas in Barito Utara Regency, 2021 and 2022***

Kelompok Umur <i>Age Group</i>	Angka Melek Huruf (%) <i>Literacy Rate (%)</i>	
	Laki-laki <i>Male</i>	Perempuan <i>Female</i>
	2022	2022
(1)	(2)	(3)
15 – 19	99,83	100,00
20 – 24	100,00	100,00
25 – 29	100,00	100,00
30 – 34	100,00	100,00
35 – 39	100,00	100,00
40 – 44	100,00	100,00
45 – 49	100,00	100,00
50+	100,00	95,87
<b>Jumlah/Total</b>		
15-24	99,92	100,00
15-44	99,97	100,00
15+	99,98	99,48
45+	100,00	97,94

**Lanjutan Tabel/Continued Table 4.1.15**

Kelompok Umur <i>Age Group</i>	Angka Melek Huruf (AMH) (%) <i>Literacy Rate (%)</i>	
	Laki-laki+Perempuan <i>Male+Female</i>	
	2021	2022
(1)	(4)	(5)
15 – 19	100,00	99,91
20 – 24	100,00	100,00
25 – 29	100,00	100,00
30 – 34	100,00	100,00
35 – 39	100,00	100,00
40 – 44	100,00	100,00
45 – 49	100,00	100,00
50+	97,79	98,07
<b>Jumlah/Total</b>		
<b>15-24</b>	<b>100,00</b>	<b>99,95</b>
<b>15-44</b>	<b>100,00</b>	<b>99,98</b>
<b>15+</b>	<b>99,44</b>	<b>99,53</b>
<b>45+</b>	<b>98,40</b>	<b>98,61</b>

Sumber/Source: BPS, Survei Sosial Ekonomi Nasional (Susenas)/BPS-Statistics Indonesia, National Socioeconomic Survey

**Tabel 4.1.16 Hasil Ujian Akhir Nasional Sekolah Dasar/Madrasah Ibtidaiyah (MI) Menurut Kecamatan di Kabupaten Barito Utara, 2022**  
**Result of National Final Exam Elementary School/MI by Subdistrict in Barito Utara Regency, 2022**

Kecamatan <i>Subdistrict</i>	Jumlah Peserta <i>Participants</i>	Rata-rata Nilai Mata Ujian <i>Average of Test Score</i>		
		Bahasa Indonesia <i>Indonesians</i>	Matematika <i>Mathematics</i>	Ilmu Pengetahuan Alam <i>Science</i>
(1)	(2)	(3)	(4)	(5)
Montallat	15	85	83	83
Gunung Timang	23	85	83	84
Gunung Purei	-	-	-	-
Teweh Timur	-	-	-	-
Teweh Tengah	187	85	85	85
Teweh Baru	40	82	83	84
Teweh Selatan	12	89	80	83
Lahei	31	79	76	79
Lahei Barat	10	85	85	83
<b>Barito Utara</b>	<b>318</b>	<b>84,28</b>	<b>82,42</b>	<b>95</b>
<b>2021</b>	<b>359</b>	<b>80</b>	<b>76</b>	<b>78</b>

Sumber/Source: Kementerian Agama Kabupaten Barito Utara/Religion Ministry of Barito Utara Regency



**Tabel 4.1.17 Hasil Ujian Akhir Nasional Sekolah Lanjutan Tingkat Pertama/Madrasah Tsanawiyah (MTs) Menurut Kecamatan di Kabupaten Barito Utara, 2022**  
**Result of National Final Exam Junior High School/MTs by Subdistrict in Barito Utara Regency, 2022**

Kecamatan <i>Subdistrict</i>	Jumlah Peserta <i>Partici- pants</i>	Rata-rata Nilai Mata Ujian <i>Average of Test Score</i>			
		Bahasa Indonesia <i>Indonesians</i>	Bahasa Inggris <i>English</i>	Matematika <i>Mathe- mathics</i>	Ilmu Penge- tahuan Alam <i>Science</i>
(1)	(2)	(3)	(4)	(5)	(6)
Montallat	4	80	80	75	80
Gunung Timang	-	-	-	-	-
Gunung Purei	-	-	-	-	-
Teweh Timur	-	-	-	-	-
Teweh Tengah	375	85	89	85	87
Teweh Baru	19	84	79	83	85
Teweh Selatan	-	-	-	-	-
Lahei	56	83	85	80	83
Lahei Barat	-	-	-	-	-
<b>Barito Utara</b>	<b>454</b>	<b>82,25</b>	<b>83,25</b>	<b>81</b>	<b>83,75</b>
<b>2021</b>	<b>444</b>	<b>81</b>	<b>79</b>	<b>76</b>	<b>78</b>

Sumber/Source: Kementerian Agama Kabupaten Barito Utara/Religion Ministry of Barito Utara Regency

**Tabel 4.1.18 Hasil Ujian Akhir Nasional Sekolah Lanjutan Tingkat Atas/Madrasah Aliyah (MA) Jurusan IPA Menurut Kecamatan di Kabupaten Barito Utara, 2022**  
***Result of National Final Exam Senior High School/MA Majoring Science by Subdistrict in Barito Utara Regency, 2022***

Kecamatan <i>Subdistrict</i>	Jumlah Peserta <i>Participants</i>	Rata-rata Nilai Mata Ujian <i>Average of Test Score</i>		
		Bahasa Indonesia <i>Indonesians</i>	Bahasa Inggris <i>English</i>	Matematika <i>Mathematics</i>
(1)	(2)	(3)	(4)	(5)
Montallat	-	-	-	-
Gunung Timang	-	-	-	-
Gunung Purei	-	-	-	-
Teweh Timur	-	-	-	-
Teweh Tengah	95	89	85	87
Teweh Baru	-	-	-	-
Teweh Selatan	-	-	-	-
Lahei	-	-	-	-
Lahei Barat	-	-	-	-
<b>Barito Utara</b>	<b>95</b>	<b>89</b>	<b>85</b>	<b>87</b>
<b>2021</b>	<b>78</b>	<b>71,51</b>	<b>62,67</b>	<b>60,62</b>

**Lanjutan Tabel/Continued Table 4.1.18**

<b>Kecamatan Subdistrict</b>	<b>Rata-rata Nilai Mata Ujian Average of Test Score</b>		
	<b>Fisika Physics</b>	<b>Kimia Chemistry</b>	<b>Biologi Biology</b>
(1)	(6)	(7)	(8)
Montallat	-	-	-
Gunung Timang	-	-	-
Gunung Purei	-	-	-
Teweh Timur	-	-	-
Teweh Tengah	79	73	75
Teweh Baru	-	-	-
Teweh Selatan	-	-	-
Lahei	-	-	-
Lahei Barat	-	-	-
<b>Barito Utara</b>	<b>79</b>	<b>73</b>	<b>75</b>
<b>2021</b>	<b>68,23</b>	<b>60,12</b>	<b>67,61</b>

Sumber/Source: Kementerian Agama Kabupaten Barito Utara/Religion Ministry of Barito Utara Regency

**Tabel 4.1.19 Hasil Ujian Akhir Nasional Sekolah Lanjutan Tingkat Atas/Madrasah Aliyah (MA) Jurusan IPS Menurut Kecamatan di Kabupaten Barito Utara, 2022**  
**Result of National Final Exam Senior High School/MA Majoring Social by Subdistrict in Barito Utara Regency, 2022**

Kecamatan Subdistrict	Jumlah Peserta Participants	Rata-rata Nilai Mata Ujian Average of Test Score		
		Bahasa Indonesia Indonesians	Bahasa Inggris English	Matematika Mathematics
(1)	(2)	(3)	(4)	(5)
Montallat	-	-	-	-
Gunung Timang	-	-	-	-
Gunung Purei	-	-	-	-
Teweh Timur	-	-	-	-
Teweh Tengah	63	75	80	73
Teweh Baru	-	-	-	-
Teweh Selatan	-	-	-	-
Lahei	-	-	-	-
Lahei Barat	-	-	-	-
<b>Barito Utara</b>	<b>63</b>	<b>75</b>	<b>80</b>	<b>73</b>
<b>2021</b>	<b>75</b>	<b>71,63</b>	<b>60,51</b>	<b>62,61</b>

**Lanjutan Tabel/Continued Table 4.1.19**

Kecamatan <i>Subdistrict</i>	Rata-rata Nilai Mata Ujian <i>Average of Test Score</i>		
	Ekonomi <i>Economics</i>	Sosiologi <i>Sociology</i>	Geografi <i>Geography</i>
(1)	(6)	(7)	(8)
Montallat	-	-	-
Gunung Timang	-	-	-
Gunung Purei	-	-	-
Teweh Timur	-	-	-
Teweh Tengah	72	80	75
Teweh Baru	-	-	-
Teweh Selatan	-	-	-
Lahei	-	-	-
Lahei Barat	-	-	-
<b>Barito Utara</b>	<b>72</b>	<b>80</b>	<b>75</b>
<b>2021</b>	<b>61,43</b>	<b>76,86</b>	<b>63,80</b>

Sumber/Source: Kementerian Agama Kabupaten Barito Utara/Religion Ministry of Barito Utara Regency

**Tabel 4.1.20 Hasil Ujian Akhir Nasional Sekolah Lanjutan Tingkat Atas/Madrasah Aliyah (MA) Jurusan Bahasa Menurut Kecamatan di Kabupaten Barito Utara, 2022**  
***Result of National Final Exam Senior High School/MA Majoring Bahasa by Subdistrict in Barito Utara Regency, 2022***

Kecamatan <i>Subdistrict</i>	Jumlah Peserta <i>Participants</i>	Rata-rata Nilai Mata Ujian <i>Average of Test Score</i>		
		Bahasa Indonesia <i>Indonesians</i>	Bahasa Inggris <i>English</i>	Matematika <i>Mathematics</i>
(1)	(2)	(3)	(4)	(5)
Montallat	-	-	-	-
Gunung Timang	-	-	-	-
Gunung Purei	-	-	-	-
Teweh Timur	-	-	-	-
Teweh Tengah	55	70	76	79
Teweh Baru	-	-	-	-
Teweh Selatan	-	-	-	-
Lahei	-	-	-	-
Lahei Barat	-	-	-	-
<b>Barito Utara</b>	<b>55</b>	<b>70</b>	<b>76</b>	<b>79</b>
<b>2021</b>	<b>28</b>	<b>74,56</b>	<b>60,13</b>	<b>61,67</b>

**Lanjutan Tabel/Continued Table 4.1.20**

Kecamatan <i>Subdistrict</i>	Rata-rata Nilai Mata Ujian <i>Average of Test Score</i>		
	Ekonomi <i>Economics</i>	Sosiologi <i>Sociology</i>	Geografi <i>Geography</i>
(1)	(6)	(7)	(8)
Montallat	-	-	-
Gunung Timang	-	-	-
Gunung Purei	-	-	-
Teweh Timur	-	-	-
Teweh Tengah	81	85	79
Teweh Baru	-	-	-
Teweh Selatan	-	-	-
Lahei	-	-	-
Lahei Barat	-	-	-
<b>Barito Utara</b>	<b>81</b>	<b>85</b>	<b>79</b>
<b>2021</b>	<b>60,64</b>	<b>72,78</b>	<b>62,64</b>

Sumber/Source: Kementerian Agama Kabupaten Barito Utara/Religion Ministry of Barito Utara Regency

## 4.2 KESEHATAN/HEALTH

**Tabel 4.2.1** Jumlah Desa<sup>1</sup>/Kelurahan Yang Memiliki Sarana Kesehatan Menurut Kecamatan, 2019–2021  
**Table** Number of Villages<sup>1</sup> Having Health Facilities by Subdistrict, 2019–2021

Kecamatan Subdistrict	Rumah Sakit Hospital			Rumah Sakit Bersalin Maternity Hospital		
	2019 (2)	2020 (3)	2021 (4)	2019 (5)	2020 (6)	2021 (7)
Montallat	-	-	-	-	-	-
Gunung Timang	-	-	-	-	-	-
Gunung Purei	-	-	-	-	-	-
Teweh Timur	-	-	-	-	-	-
Teweh Tengah	1	1	1	-	-	-
Teweh Baru	-	-	-	-	-	-
Teweh Selatan	-	-	-	-	-	-
Lahei	-	-	-	-	-	-
Lahei Barat	-	-	-	-	-	-
<b>Barito Utara</b>	<b>1</b>	<b>1</b>	<b>1</b>	<b>-</b>	<b>-</b>	<b>-</b>



**Lanjutan Tabel/Continued Table 4.2.1**

Kecamatan Subdistrict (1)	Poliklinik Polyclinic			Puskesmas Public Health Center		
	2019 (8)	2020 (9)	2021 (10)	2019 (11)	2020 (12)	2021 (13)
Montallat	1	1	1	1	1	1
Gunung Timang	1	1	1	3	3	2
Gunung Purei	-	-	-	1	1	1
Teweh Timur	-	-	-	2	2	2
Teweh Tengah	2	2	2	4	4	4
Teweh Baru	-	-	1	2	1	1
Teweh Selatan	2	1	1	3	2	1
Lahei	1	-	-	2	2	2
Lahei Barat	-	-	1	1	1	1
<b>Barito Utara</b>	<b>7</b>	<b>5</b>	<b>7</b>	<b>19</b>	<b>17</b>	<b>15</b>

**Lanjutan Tabel/Continued Table 4.2.1**

Kecamatan Subdistrict	Puskesmas Pembantu Subsidiary of Public Health Center			Apotek Pharmacy		
	2019 (14)	2020 (15)	2021 (16)	2019 (17)	2020 (18)	2021 (19)
Montallat	8	7	4	1	-	-
Gunung Timang	12	12	11	-	-	-
Gunung Purei	7	5	5	-	-	-
Teweh Timur	7	6	7	-	-	-
Teweh Tengah	9	9	9	2	2	2
Teweh Baru	9	9	9	-	-	-
Teweh Selatan	9	9	9	1	1	-
Lahei	12	12	12	-	-	-
Lahei Barat	9	9	10	-	-	-
<b>Barito Utara</b>	<b>82</b>	<b>78</b>	<b>76</b>	<b>4</b>	<b>3</b>	<b>2</b>

Catatan/Note: <sup>1</sup> Desa pada tabel ini termasuk Unit Permukiman Transmigrasi (UPT) yang masih dibina oleh kementerian terkait/*Villages in this table include Transmigration Settlement Unit which is still fostered by the relevant ministries*

Sumber/Source: BPS, Pendataan Potensi Desa (Podes)/BPS-Statistics Indonesia, Village Potential Data Collection

**Tabel 4.2.2** Jumlah Tenaga Kesehatan Menurut Kecamatan di Kabupaten Barito Utara, 2022  
**Table** Number of Medical Personnel by Subdistrict in Barito Utara Regency, 2022

Kecamatan Subdistrict	Tenaga Medis <sup>1</sup> Medical Worker <sup>1</sup>	Psikologi Klinis Clinical Psychology	Tenaga Keperawatan Nursing Worker	Tenaga Kebidanan Midwifery Worker	Tenaga Kefarmasian Pharmaceutical Worker
(1)	(2)	(3)	(4)	(5)	(6)
Montallat	-	-	9	8	1
Gunung Timang	2	-	25	23	-
Gunung Purei	1	-	10	10	1
Teweh Timur	-	-	13	13	1
Teweh Tengah	17	-	130	66	26
Teweh Baru	1	-	22	24	2
Teweh Selatan	3	-	18	14	1
Lahei	5	-	19	15	2
Lahei Barat	1	-	11	16	1
<b>Barito Utara</b>	<b>30</b>	<b>-</b>	<b>257</b>	<b>189</b>	<b>35</b>
<b>2021</b>	<b>57</b>	<b>...</b>	<b>589</b>	<b>352</b>	<b>57</b>

Lanjutan Tabel/Continued Table 4.2.2

Kecamatan <i>Subdistrict</i>	Tenaga Kesehatan Masyarakat <i>Public Health Worker</i>	Tenaga Kesehatan Lingkungan <i>Environmental Health Worker</i>	Tenaga Gizi <i>Nutritionist</i>	Tenaga Keterampilan Fisik <i>Physycal Therapists</i>
(1)	(7)	(8)	(9)	(10)
Montallat	-	1	2	-
Gunung Timang	2	2	2	-
Gunung Purei	2	-	-	-
Teweh Timur	4	-	1	-
Teweh Tengah	14	9	12	2
Teweh Baru	-	-	-	-
Teweh Selatan	1	1	4	-
Lahei	-	1	2	-
Lahei Barat	1	1	-	-
<b>Barito Utara</b>	<b>24</b>	<b>15</b>	<b>23</b>	<b>2</b>
<b>2021</b>	<b>36</b>	<b>30</b>	<b>51</b>	<b>...</b>

Lanjutan Tabel/Continued Table 4.2.2

Kecamatan Subdistrict	Tenaga Keteknisan Medis Medical Technicians	Tenaga Teknik Biomedika <sup>2</sup> Biomedical Engineer <sup>2</sup>	Tenaga Kesehatan Tradisional Traditional Health Worker
(1)	(7)	(8)	(9)
Montallat	-	-	-
Gunung Timang	-	-	-
Gunung Puri	-	1	-
Teweh Timur	-	1	-
Teweh Tengah	-	8	-
Teweh Baru	-	-	-
Teweh Selatan	-	-	-
Lahei	-	-	-
Lahei Barat	-	-	-
<b>Barito Utara</b>	-	<b>10</b>	-
<b>2021</b>	...	<b>19</b>	...

Catatan/Note: <sup>1</sup> Tenaga medis terdiri atas dokter, dokter gigi, dokter spesialis, dan dokter gigi spesialis baik di dalam maupun di luar negeri yang diakui oleh Pemerintah RI sesuai dengan peraturan perundang-undangan (UU No. 29 Tahun 2004 tentang praktik Kedokteran)/Medical worker includes doctor, dentist, medical specialist, and dentist specialist at home and abroad and recognized by Indonesian government in accordance with the laws and regulation (Law No. 29 year 2004 about Medical Practice)

<sup>2</sup> Tenaga teknik biomedika merupakan istilah lain dari ahli teknologi laboratorium medik/Biomedical Engineer were medical laboratory technician

Sumber/Source: Dinas Kesehatan Kabupaten Barito Utara/Regional Health Office of Barito Utara Regency

**Tabel 4.2.3** Jumlah Rumah Sakit Umum, Rumah Sakit Khusus, Rumah Sakit Bersalin, Puskesmas, Klinik Pratama, dan Posyandu Menurut Kecamatan di Kabupaten Barito Utara, 2021 dan 2022  
*Number of General Hospital, Specialized Hospital, Maternity Hospital, Public Health Center, Primary Clinic, and Integrated Health Post by Subdistrict in Barito Utara Regency, 2021 dan 2022*

Kecamatan Subdistrict	Rumah Sakit Umum General Hospital		Rumah Sakit Khusus Specialized Hospital		Rumah Sakit Bersalin/ Rumah Bersalin Maternity Hospital	
	2021 (2)	2022 (3)	2021 (4)	2022 (5)	2021 (6)	2022 (7)
Montallat	-	-	-	-	-	-
Gunung Timang	-	-	-	-	-	-
Gunung Purei	-	-	-	-	-	-
Teweh Timur	-	-	-	-	-	-
Teweh Tengah	1	1	-	-	-	-
Teweh Baru	-	-	-	-	-	-
Teweh Selatan	-	-	-	-	-	-
Lahei	-	-	-	-	-	-
Lahei Barat	-	-	-	-	-	-
<b>Barito Utara</b>	<b>1</b>	<b>1</b>	<b>-</b>	<b>-</b>	<b>-</b>	<b>-</b>

**Lanjutan Tabel/Continued Table 4.2.3**

Kecamatan Subdistrict	Puskesmas <sup>1</sup> Rawat Inap Public Health Center <sup>1</sup> with Inpatient Care		Puskesmas <sup>1</sup> Non Rawat Inap Public Health Center <sup>1</sup> without Inpatient Care		Jumlah Puskesmas Total Public Health Center	
	2021 (8)	2022 (9)	2021 (10)	2022 (11)	2021 (12)	2022 (13)
Montallat	1	1	-	-	1	1
Gunung Timang	1	1	2	2	3	3
Gunung Purei	1	1	-	-	1	1
Teweh Timur	1	1	1	1	2	2
Teweh Tengah	2	2	2	2	4	4
Teweh Baru	-	-	1	1	1	1
Teweh Selatan	1	1	1	1	2	2
Lahei	1	1	1	1	2	2
Lahei Barat	1	1	-	-	1	1
<b>Barito Utara</b>	<b>9</b>	<b>9</b>	<b>8</b>	<b>8</b>	<b>17</b>	<b>17</b>

Lanjutan Tabel/Continued Table 4.2.3

Kecamatan Subdistrict	Klinik Pratama Primary Clinic		Posyandu Integrated Health Post		Polindes Village Maternity Hospital	
	2021 (14)	2022 (15)	2021 (16)	2022 (17)	2021 (18)	2022 (19)
Montallat	-	-	15	15	1	1
Gunung Timang	-	1	23	23	-	-
Gunung Purei	-	-	11	11	1	1
Teweh Timur	-	-	13	13	3	3
Teweh Tengah	4	6	42	40	1	1
Teweh Baru	-	1	19	19	-	-
Teweh Selatan	1	-	15	13	-	-
Lahei	-	-	21	22	-	-
Lahei Barat	-	-	15	15	1	1
<b>Barito Utara</b>	<b>5</b>	<b>8</b>	<b>174</b>	<b>171</b>	<b>7</b>	<b>7</b>

Catatan/Note: <sup>1</sup> Puskesmas yang teregistrasi/Registered Public Health Center

Sumber/Source: Dinas Kesehatan Kabupaten Barito Utara/Regional Health Office of Barito Utara Regency



**Tabel 4.2.4 Jumlah Rumah Sakit Umum dan Kapasitas Tempat Tidur<sup>1</sup> Menurut Kecamatan di Kabupaten Barito Utara, 2022**  
***Number of General Hospital and Bed Capacity by Subdistricts in Barito Utara Regency, 2022***

<b>Kecamatan Subdistrict</b>	<b>Rumah Sakit Umum General Hospital</b>	<b>Kapasitas Tempat Tidur<sup>1</sup> Beds Capacity</b>
(1)	(2)	(3)
Montallat	-	-
Gunung Timang	-	-
Gunung Purei	-	-
Teweh Timur	-	-
Teweh Tengah	1	130
Teweh Baru	-	-
Teweh Selatan	-	-
Lahei	-	-
Lahei Barat	-	-
<b>Barito Utara</b>	<b>1</b>	<b>130</b>
<b>2021</b>	<b>1</b>	<b>136</b>

Catatan/Note: <sup>1</sup> Kapasitas tempat tidur tidak termasuk tempat tidur tambahan untuk pasien COVID-19

Sumber/Source: Rumah Sakit Umum Daerah Kabupaten Barito Utara/*Regional Public Hospital of Barito Utara Regency*

**Tabel 4.2.5 Jumlah Tempat Tidur Pasien Menurut Jenisnya di Rumah Sakit Umum Daerah Muara Teweh, 2022**  
**Number of Patient Beds by Type in Public Hospital of Muara Teweh, 2022**

Kecamatan Subdistrict	VVIP	VIP	Kelas 1 1 <sup>st</sup> Class	Kelas 2 2 <sup>nd</sup> Class	Kelas 3 3 <sup>rd</sup> Class	ICU	PICU	NICU	Lainnya Others	Jumlah Total
(1)	(2)	(3)	(4)	(5)	(6)	(7)	(8)	(9)	(10)	(11)
Ruang Mawar (Anak)/Mawar Room (Child)	-	-	6	10	8	-	-	-	-	24
Ruang Perinatologi (Bayi)/Perinatology Room (Infant)	-	-	-	-	-	-	4	12	-	16
Ruang ICU/ICU Room	-	-	-	-	-	10	-	-	-	10
Ruang Asoka (Kebidanan)/Asoka Room (Midwifery)	-	2	4	4	9	-	-	-	-	19
Ruang Teratai (Bedah)/Teratai Room (Surgery)	-	2	8	6	10	-	-	-	-	26
Ruang Tulip (Penyakit Dalam)/ Tulip Room (Internal Disease)	-	2	4	6	9	-	-	-	-	21
Ruang Sakura (Khusus)/ Sakura Room (Special)	-	-	9	-	-	-	-	-	-	9
VVIP	5	-	-	-	-	-	-	-	-	5
<b>Jumlah/Total</b>	<b>5</b>	<b>6</b>	<b>31</b>	<b>26</b>	<b>36</b>	<b>10</b>	<b>4</b>	<b>12</b>	<b>0</b>	<b>130</b>
Ruang Aster (Isolasi Covid-19)/ Aster Room (Covid- 19 Isolation)	-	-	-	-	-	6	-	-	46	52
<b>Jumlah/Total</b>	<b>5</b>	<b>6</b>	<b>31</b>	<b>26</b>	<b>36</b>	<b>16</b>	<b>4</b>	<b>12</b>	<b>46</b>	<b>182</b>

Sumber/Source: Rumah Sakit Umum Daerah Muara Teweh/Public Hospital of Muara Teweh

**Tabel 4.2.6** **Persentase Penduduk yang Mempunyai Keluhan Kesehatan Selama Sebulan Terakhir di Kabupaten Barito Utara, 2015–2022**  
*Percentage of People Who Had Health Complaint During a Month Prior to The Survey in Barito Utara Regency, 2015–2022*

Tahun Year	Jenis Kelamin Gender		Jumlah Total
	Laki-laki Male	Perempuan Female	
(1)	(2)	(3)	(4)
2015	...	...	23,59
2016	19,60	25,47	22,42
2017	22,14	24,77	23,40
2018	20,94	24,68	22,73
2019	22,01	23,79	22,86
2020	10,38	9,30	10,38
2021	4,74	4,46	4,60
<b>2022</b>	<b>23,98</b>	<b>23,12</b>	<b>23,56</b>

Sumber/Source: BPS, Survei Sosial Ekonomi Nasional (Susenas)/BPS-Statistics Indonesia, National Socioeconomic Survey

**Tabel** 4.2.7 **Persentase Penduduk yang Mempunyai Keluhan Kesehatan dan Berobat Jalan Selama Sebulan Terakhir di Kabupaten Barito Utara, 2014–2022**  
*Percentage of People Who Had Health Complaint and Had Outpatient During a Month Prior to The Survey in Barito Utara Regency, 2014–2022*

Tahun year	Jenis Kelamin Gender		Jumlah Total
	Laki-laki Male	Perempuan Female	
(1)	(2)	(3)	(4)
2014	...	...	...
2015	...	...	...
2016	...	...	...
2017	...	...	...
2018	...	...	31,34
2019	21,03	26,92	23,97
2020	22,10	32,78	27,17
2021	10,63	12,67	11,57
<b>2022</b>	<b>23,03</b>	<b>32,97</b>	<b>27,72</b>

Sumber/Source: BPS, Survei Sosial Ekonomi Nasional (Susenas)/BPS-Statistics Indonesia, National Socioeconomic Survey

**Tabel 4.2.8** Distribusi Persentase Penduduk yang Mempunyai Keluhan Kesehatan Selama Sebulan Terakhir dan Tidak Berobat Jalan Menurut Alasan Utama Tidak Berobat Jalan di Kabupaten Barito Utara, 2014–2022  
*Percentage of People Who Had Health Complaint and Had Outpatient During a Month Prior to The Survey in Barito Utara Regency, 2014–2022*

Tahun Year	Tidak Punya Biaya Berobat No Money for Outpatient	Tidak Ada Biaya Transportasi No Money for Transportation	Tidak Ada Sarana Transportasi No Transportation Utilities
(1)	(2)	(3)	(4)
2014	...	...	...
2015	...	...	...
2016	...	...	...
2017	...	...	...
2018	5,19	0,00	0,13
2019	0,01	0,00	0,00
2020	0,00	1,23	0,00
2021	0,00	0,00	0,00
<b>2022</b>	<b>0,00</b>	<b>0,00</b>	<b>0,00</b>

Lanjutan Tabel/Continued Table 4.2.8

Tahun Year	Waktu Tunggu Pelayanan Lama Long Lay Time For Health Services	Mengobati Sendiri Self Treatment	Tidak Ada Yang Mendampingi No Accompanying
(1)	(5)	(6)	(7)
2014	...	...	...
2015	...	...	...
2016	...	...	...
2017	...	...	...
2018	0,01	70,78	0,00
2019	0,00	75,59	0,00
2020	0,00	81,32	0,00
2021	0,00	90,21	0,00
<b>2022</b>	<b>0,00</b>	<b>96,53</b>	<b>0,00</b>

**Lanjutan Tabel/Continued Table 4.2.8**

Tahun Year	Merasa Tidak Perlu Not Necessary	Lainnya Others	Jumlah Total
(1)	(8)	(9)	(10)
2014	...	...	...
2015	...	...	...
2016	...	...	...
2017	...	...	...
2018	22,84	1,04	100,00
2019	24,40	0,00	100,00
2020	16,14	1,31	100,00
2021	8,31	1,48	100,00
<b>2022</b>	<b>3,47</b>	<b>0,00</b>	<b>100,00</b>

Sumber/Source: BPS, Survei Sosial Ekonomi Nasional (Susenas)/BPS-Statistics Indonesia, National Socioeconomic Survey

**Tabel** 4.2.9 **Persentase Penduduk Usia 15 Tahun Ke Atas yang Merokok dalam Sebulan Terakhir Menurut Kelompok Umur di Kabupaten Barito Utara, 2014–2022**  
*Percentage of People Aged 15 Years and Above Who Are Smoking During a Month Prior to The Survey in Barito Utara Regency, 2014–2022*

<b>Tahun year</b>	<b>15-24</b>	<b>25-34</b>	<b>35-44</b>	<b>45-54</b>	<b>55-64</b>	<b>65+</b>
(1)	(2)	(3)	(4)	(5)	(6)	(7)
2014	...	...	...	...	...	...
2015	...	...	...	...	...	...
2016	...	...	...	...	...	...
2017	...	...	...	...	...	...
2018	...	...	...	...	...	...
2019	17,12	29,48	31,46	37,29	36,27	19,59
2020	17,61	27,77	35,61	31,39	34,80	30,01
2021	18,28	27,88	36,41	30,12	37,94	33,64
<b>2022</b>	<b>16,32</b>	<b>32,75</b>	<b>35,23</b>	<b>32,83</b>	<b>28,67</b>	<b>14,47</b>

Sumber/Source: BPS, Survei Sosial Ekonomi Nasional (Susenas)/BPS-Statistics Indonesia, National Socioeconomic Survey



**Tabel 4.2.10** Persentase Penduduk yang Memiliki Jaminan Kesehatan Menurut Jenis jaminan di Kabupaten Barito Utara, 2014–2022  
*Percentage of People Who Has Health Insurance by Types of Health Insurance in Barito Utara Regency, 2014–2022*

Tahun Year	BPJS Kesehatan Penerima Bantuan Iuran (PBI) <i>BPJS Health Insurance for Poor and Near Poor</i>	BPJS Kesehatan Non-Penerima Bantuan Iuran (Non-PBI) <i>Non-PBI BPJS Health</i>
(1)	(2)	(3)
2014	...	...
2015	24,91	6,57
2016	46,73	3,26
2017	45,75	9,75
2018	41,48	17,22
2019	50,88	27,38
2020	54,57	25,28
2021	58,95	15,45
<b>2022</b>	<b>19,49</b>	<b>16,37</b>

Lanjutan Tabel/Continued Table 4.2.10

Tahun Year	Jamkesda Regional Health Insurance	Asuransi Swasta Private Insurance	Perusahaan/Kantor Company/Office
(1)	(4)	(5)	(6)
2014	...	...	...
2015	0,24	0,81	1,02
2016	0,35	0,06	0,02
2017	...	...	...
2018	3,01	0,00	3,15
2019	0,06	0,29	0,93
2020	0,09	1,67	1,30
2021	0,83	0,07	1,61
<b>2022</b>	<b>1,06</b>	<b>0,35</b>	<b>5,05</b>

Sumber/Source: BPS, Survei Sosial Ekonomi Nasional (Susenas)/BPS-Statistics Indonesia, National Socioeconomic Survey

**Tabel 4.2.11 Jumlah Kunjungan Penyakit Terbanyak di Kabupaten Barito Utara Berdasarkan Jenis Kelamin, 2022**  
**Number of Cases of the Most Diseases in Barito Utara Regency by Gender, 2022**

	Jenis Penyakit <i>The Type of Disease</i>	Jenis Kelamin/Gender		Jumlah <i>Total</i>
		Laki-laki <i>Male</i>	Perempuan <i>Female</i>	
	(1)	(2)	(3)	(4)
1	Parkinson	11 019	16 166	27 185
2	Hipertensi Esensial (Primer) <i>Essential (Primary) Hypertension</i>	2 470	5 950	8 420
3	Infeksi Akut pada Saluran Pernapasan Bag. Atas/ <i>Acute Infection of the Upper Respiratory Tract</i>	3 459	3 820	7 279
4	Gangguan Pendengaran <i>Hearing disorders</i>	2 001	4 201	6 202
5	Sakit Perut/ <i>Abdominal Pain</i>	2 755	3 403	6 158
6	Gastritis dan Duodentis <i>Gastritis and Duodenitis</i>	1 775	3 213	4 988
7	Gout/ <i>Arthritis</i>	2 301	976	3 277
8	Diare dan Gastroentitis oleh Penyebab Infeksi Tertentu <i>Diarrhea and Gastroenteritis by Certain Infectious Causes</i>	1 169	1249	2 418
9	Penyakit Saluran Napas Atas Lainnya <i>Iskemik Heart Disease</i>	913	777	1 690
10	Dermatis Atopik <i>Atopic Dermatitis</i>	812	681	1 493
<b>Barito Utara</b>		<b>28 674</b>	<b>40 436</b>	<b>69 110</b>
<b>2021</b>		<b>25 219</b>	<b>36 225</b>	<b>61 444</b>

Sumber/Source: Dinas Kesehatan Kabupaten Barito Utara/*Regional Health Office of Barito Utara Regency*

**Tabel 4.2.12 Jumlah Bayi Lahir, Bayi Berat Badan Lahir Rendah (BBLR), BBLR Dirujuk, dan Bergizi Buruk Menurut Kecamatan di Kabupaten Barito Utara, 2022**  
***Number of Births, Babies with Low Birth Weights (LBW), Treated LBW, and Malnutrition Cases by Regency/City in Barito Utara Province, 2022***

Kecamatan <i>Subdistrict</i>	Bayi Lahir <i>Births</i>	BBLR/LBW		Gizi Buruk <i>Malnutrition</i>
		Jumlah <i>Total</i>	Dirujuk <i>Treated</i>	
(1)	(2)	(3)	(4)	(5)
Montallat	155	5	-	-
Gunung Timang	176	9	-	-
Gunung Purei	52	-	-	-
Teweh Timur	107	-	-	-
Teweh Tengah	715	7	-	-
Teweh Baru	288	5	-	-
Teweh Selatan	220	18	-	-
Lahei	188	8	-	4
Lahei Barat	188	2	-	1
<b>Barito Utara</b>	<b>2 089</b>	<b>54</b>	<b>-</b>	<b>5</b>
<b>2021</b>	<b>2 470</b>	<b>34</b>	<b>-</b>	<b>15</b>

Sumber/Source: Dinas Kesehatan Kabupaten Barito Utara/Regional Health Office of Barito Utara Regency

**Tabel 4.2.13** Jumlah Ibu Hamil, Melakukan Kunjungan K1, Melakukan Kunjungan K4, Kurang Energi Kronis (KEK), dan Mendapat Tablet Zat Besi (Fe) di Kabupaten Barito Utara, 2012–2022  
*Number of Pregnant Women, Those with One Visit and four Visits of Antenatal Care, Chronic Energy Deficiency (CED), and Receiving Iron Supplement in Barito Utara Regency, 2012–2022*

Tahun Years	Jumlah Ibu Hamil Pregnant Women	Melakukan Kunjungan K1 One Visit	Melakukan Kunjungan K4 Four Visits	Chronic Energy Deficiency (CED)	Mendapat Zat Besi (Fe) Receiving Iron Supplement
(1)	(2)	(3)	(4)	(5)	(6)
2012	2 672	2 512	2 258	109	2 232
2013	2 718	2 668	2 420	141	2 191
2014	2 674	2 596	2 472	-	2 407
2015	2 922	2 805	2 647	196	2 575
2016	2 885	2 772	2 532	249	2 506
2017	2 848	2 728	2 541	220	2 213
2018	2 807	2 751	2 462	217	2 441
2019	2 764	2 674	2 506	258	2 626
2020	2 720	2 652	2 459	234	2 459
2021	2 397	2 397	2 200	272	2 200
<b>2022</b>	<b>2 390</b>	<b>2 390</b>	<b>2 148</b>	<b>229</b>	<b>2 148</b>

Sumber/Source: Dinas Kesehatan Kabupaten Barito Utara/Regional Health Office of Barito Utara Regency

**Tabel 4.2.14 Jumlah Kunjungan Wanita Hamil, Nifas/Menyusui, Bayi dan Anak Menurut Kecamatan di Kabupaten Barito Utara, 2022**  
**Number of Visited of Pregnancy Woman, Breastfeeding, Baby and Child by Subdistrict in Barito Utara Regency, 2022**

Kecamatan Subdistrict	Jumlah Kunjungan - Number of Visited				
	Wanita Hamil Pregnancy Woman		Nifas/Menyusui Breastfeeding	Bayi Baby	Anak Children
	K1	K4			
(1)	(2)	(3)	(4)	(5)	(6)
Montallat	187	166	153	153	546
Gunung Timang	219	198	178	167	808
Gunung Purei	53	44	54	40	186
Teweh Timur	130	100	107	72	363
Teweh Tengah	802	745	715	696	3040
Teweh Baru	316	300	292	226	929
Teweh Selatan	257	222	226	210	787
Lahei	224	185	176	178	859
Lahei Barat	202	188	190	62	411
<b>Barito Utara</b>	<b>2 390</b>	<b>2 148</b>	<b>2 091</b>	<b>1 804</b>	<b>7 929</b>
<b>2021</b>	<b>2 397</b>	<b>2 200</b>	<b>2 470</b>	<b>1 880</b>	<b>9 249</b>

Sumber/Source: Dinas Kesehatan Kabupaten Barito Utara/Regional Health Office of Barito Utara Regency

**Tabel 4.2.15 Jumlah Persalinan Hidup dan Persalinan Mati Menurut Kecamatan di Kabupaten Barito Utara, 2022**  
**Number of Live Birth and Dead Birth by Subdistrict in Barito Utara Regency, 2022**

Kecamatan Subdistrict	Persalinan Hidup Live Birth		Persalinan Mati Dead Birth	
	Ibu Mother	Anak Child	Ibu Mother	Anak Child
(1)	(2)	(3)	(4)	(5)
Montallat	155	155	-	-
Gunung Timang	178	176	-	-
Gunung Purei	54	52	-	2
Teweh Timur	107	107	-	-
Teweh Tengah	718	715	3	3
Teweh Baru	292	288	-	4
Teweh Selatan	226	220	-	2
Lahei	180	188	-	-
Lahei Barat	190	188	-	-
<b>Barito Utara</b>	<b>2 100</b>	<b>2 089</b>	<b>3</b>	<b>11</b>
<b>2021</b>	<b>2 496</b>	<b>2 470</b>	<b>9</b>	<b>18</b>

Sumber/Source: Dinas Kesehatan Kabupaten Barito Utara/Regional Health Office of Barito Utara Regency

**Tabel 4.2.16 Cakupan Desa/Kelurahan UNIVERSAL CHILD IMMUNIZATION (UCI) Menurut Kecamatan di Kabupaten Barito Utara, 2022**  
**Coverage of UNIVERSAL CHILD IMMUNIZATION (UCI) Village/Urbans by Subdistrict in Barito Utara Regency, 2022**

Kecamatan <i>Subdistrict</i>	Jumlah Desa/Kelurahan <i>Total of Village/Ward</i>	Desa/Kelurahan UCI <i>UCI Village/Urbans</i>	Persentase Desa/Kelurahan UCI <i>Percentage of UCI Village/Ward (%)</i>
(1)	(2)	(3)	(4)
Montallat	10	10	100
Gunung Timang	16	15	94
Gunung Purei	11	11	100
Teweh Timur	12	11	92
Teweh Tengah	10	4	40
Teweh Baru	10	10	100
Teweh Selatan	10	10	100
Lahei	13	5	38
Lahei Barat	11	8	73
<b>Barito Utara</b>	<b>103</b>	<b>84</b>	<b>82</b>
<b>2021</b>	<b>103</b>	<b>94</b>	<b>91</b>

Sumber/Source: Dinas Kesehatan Kabupaten Barito Utara/Regional Health Office of Barito Utara Regency



**Tabel 4.2.17** Jumlah Kasus HIV/AIDS, IMS, DBD, Diare, TB, dan Malaria Menurut Kecamatan di Kabupaten Barito Utara, 2022  
**Table** Number of Cases of HIV/AIDS, Sexually Transmitted Infection, Dengue Fever, Diarrhea, Tuberculosis (TB) and Malaria by Regency/City in Barito Utara Regency, 2022

Kecamatan Subdistrict	HIV/AIDS	IMS Sexually Transmitted Infection	DBD Dengue Fever	Diare Diarrhea	TB Tubercu- losis	Malaria
(1)	(2)	(3)	(4)	(5)	(6)	(7)
Montallat	1	-	3	35	8	-
Gunung Timang	-	-	8	196	15	-
Gunung Purei	-	-	-	33	5	-
Teweh Timur	-	-	-	114	2	1
Teweh Tengah	10	4	26	415	93	1
Teweh Baru	-	-	5	177	6	-
Teweh Selatan	-	-	1	250	5	-
Lahei	-	-	5	113	8	-
Lahei Barat	1	-	1	71	9	-
<b>Barito Utara</b>	<b>12</b>	<b>4</b>	<b>49</b>	<b>1404</b>	<b>151</b>	<b>2</b>
<b>2021</b>	<b>7</b>	<b>-</b>	<b>-</b>	<b>2 041</b>	<b>89</b>	<b>1</b>

Sumber/Source: Dinas Kesehatan Kabupaten Barito Utara/Regional Health Office of Barito Utara Regency

**Tabel 4.2.18 Jumlah Klinik Keluarga Berencana (KKB) dan Pos Pelayanan Keluarga Berencana Desa (PPKBD) Menurut Kecamatan di Kabupaten Barito Utara, 2022**  
***Number of Family Planning Clinics and Village Family Planning Service Units by Regency/City in Barito Utara Regency, 2022***

<b>Kecamatan Subdistrict</b>	<b>KKB Family Planning Clinics</b>	<b>PPKBD Village Family Planning Service Units</b>
(1)	(2)	(3)
Montallat	2	10
Gunung Timang	3	16
Gunung Purei	1	11
Teweh Timur	2	12
Teweh Tengah	10	10
Teweh Baru	1	10
Teweh Selatan	3	10
Lahei	2	13
Lahei Barat	1	11
<b>Barito Utara</b>	<b>25</b>	<b>103</b>
<b>2021</b>	<b>26</b>	<b>103</b>

Sumber/Source: Dinas Pengendalian Penduduk, Keluarga Berencana dan Pemberdayaan Perempuan dan Perlindungan Anak Kabupaten Barito Utara/Population Control, Family Planning and Women's Empowerment and Child's Protection Office of Barito Utara Regency

**Tabel 4.2.19 Banyaknya Tenaga Kesehatan di Klinik KB Menurut Kecamatan di Kabupaten Barito Utara, 2022**  
**Table Number of Medical Personnel in Family Planning Clinic by Subdistrict in Barito Utara Regency, 2022**

Kecamatan Subdistrict	Dokter Doctor		Bidan Midwife		Pembantu Bidan Midwife Assistant	
	Dilatih Trained	Belum Dilatih Not Yet Trained	Dilatih Trained	Belum Dilatih Not Yet Trained	Dilatih Trained	Belum Dilatih Not Yet Trained
(1)	(2)	(3)	(4)	(5)	(6)	(7)
Montallat	-	1	1	15	-	-
Gunung Timang	-	3	1	23	-	-
Gunung Purei	-	2	-	5	-	-
Teweh Timur	-	2	1	16	-	-
Teweh Tengah	-	10	2	7	-	-
Teweh Baru	-	2	1	9	-	-
Teweh Selatan	-	2	2	19	-	-
Lahei	-	1	1	12	-	-
Lahei Barat	-	1	2	10	-	-
<b>Barito Utara</b>	-	<b>24</b>	<b>11</b>	<b>116</b>	-	-
<b>2021</b>	-	<b>24</b>	<b>6</b>	<b>121</b>	-	-

Sumber/Source: Dinas Pengendalian Penduduk, Keluarga Berencana dan Pemberdayaan Perempuan dan Perlindungan Anak Kabupaten Barito Utara/Population Control, Family Planning and Women's Empowerment and Child's Protection Office of Barito Utara Regency

**Tabel 4.2.20 Jumlah Pasangan Usia Subur dan Peserta KB Aktif Menurut Kecamatan di Kabupaten Barito Utara, 2022**  
**Number of Eligible Couples and Family Planning Participants by Subdistrict in Barito Utara Regency, 2022**

Kecamatan Subdistrict	Jumlah PUS Eligible Couples	Peserta KB Aktif Family Planning Participants			
		IUD	MOW	MOP	Kondom Condom
(1)	(2)	(3)	(4)	(5)	(6)
Montallat	2 098	8	6	-	7
Gunung Timang	2 287	20	15	3	8
Gunung Purei	441	1	1	-	2
Teweh Timur	1 542	-	4	-	2
Teweh Tengah	8 842	34	22	4	22
Teweh Baru	3 442	5	11	1	11
Teweh Selatan	2 625	12	14	1	12
Lahei	2 840	-	6	-	12
Lahei Barat	1 701	6	2	-	4
<b>Barito Utara</b>	<b>25 818</b>	<b>86</b>	<b>81</b>	<b>9</b>	<b>80</b>
<b>2021</b>	<b>25 325</b>	<b>306</b>	<b>333</b>	<b>25</b>	<b>382</b>

**Lanjutan Tabel/Continued Table 4.2.20**

Kecamatan Subdistrict	Peserta KB Aktif Family Planning Participants			
	Implan Implants	Suntikan Injection	Pil Pill	Jumlah Total
(1)	(7)	(8)	(9)	(10)
Montallat	27	480	456	984
Gunung Timang	244	598	315	1 203
Gunung Purei	13	165	154	336
Teweh Timur	23	441	173	643
Teweh Tengah	132	1 551	773	2 538
Teweh Baru	42	1 179	613	1 862
Teweh Selatan	149	1 073	377	1 638
Lahei	59	821	598	1 496
Lahei Barat	49	635	279	972
<b>Barito Utara</b>	<b>738</b>	<b>6 943</b>	<b>3 738</b>	<b>11 672</b>
<b>2021</b>	<b>2 150</b>	<b>10 178</b>	<b>9 042</b>	<b>21 370</b>

Sumber/Source: Dinas Pengendalian Penduduk, Keluarga Berencana dan Pemberdayaan Perempuan dan Perlindungan Anak Kabupaten Barito Utara/Population Control, Family Planning and Women's Empowerment and Child's Protection Office of Barito Utara Regency

**Tabel 4.2.21 Target dan Realisasi Mix Kontrasepsi Peserta KB Aktif di Kabupaten Barito Utara, 2022**  
***Scheme and Realization of Mix Contraceptive of Active Acceptors Family Planning in Barito Utara Regency, 2022***

Metode <i>Method</i>	Target <i>Scheme</i> (Orang/Person)	Realisasi <i>Realization</i> (Orang/ Person)	Persentase <i>Percentage</i>
(1)	(2)	(3)	(4)
1. IUD/IUD	798	86	10,77
2. Pil/Pill	6 290	3 738	59,42
3. Suntikan/ <i>Injection</i>	12 028	6 943	57,72
4. Kondom/ <i>Condom</i>	381	80	20,99
5. MOP/ <i>Vasectomy</i>	29	9	31,03
6. MOW/ <i>Tubektomi</i>	592	81	13,68
7. Susuk/ <i>Implant</i>	2 860	738	25,80
<b>Barito Utara</b>	<b>22 978</b>	<b>11 675</b>	<b>50,80</b>
<b>2021</b>	<b>25 316</b>	<b>22 342</b>	<b>88,25</b>

Sumber/Source: Dinas Pengendalian Penduduk, Keluarga Berencana dan Pemberdayaan Perempuan dan Perlindungan Anak Kabupaten Barito Utara/*Population Control, Family Planning and Women's Empowerment and Child's Protection Office of Barito Utara Regency*

**Tabel 4.2.22 Target dan Realisasi Mix Kontrasepsi Peserta KB Baru di Kabupaten Barito Utara, 2022**  
**Table** *Scheme and Realization of Mix Contraceptive of New Acceptors Family Planning in Barito Utara Regency, 2022*

Metode Method	Target Scheme (Orang/Person)	Realisasi Realization (Orang/ Person)	Persentase Percentage
(1)	(2)	(3)	(4)
1. IUD/IUD	176	15	8,52
2. Pil/Pill	2 563	23	0,89
3. Suntikan/Injection	3 117	174	5,58
4. Kondom/Condom	122	5	4,09
5. MOP/Vasectomy	-	-	-
6. MOW/Tubektomi	3	4	133,33
7. Susuk/Implant	392	65	16,58
<b>Barito Utara</b>	<b>6 373</b>	<b>286</b>	<b>4,48</b>
<b>2021</b>	<b>7 098</b>	<b>886</b>	<b>12,48</b>

Sumber/Source: Dinas Pengendalian Penduduk, Keluarga Berencana dan Pemberdayaan Perempuan dan Perlindungan Anak Kabupaten Barito Utara/Population Control, Family Planning and Women's Empowerment and Child's Protection Office of Barito Utara Regency

**Tabel 4.2.23 Target dan Realisasi Peserta KB Aktif (PA) dan Peserta KB Baru (PB) Menurut Kecamatan di Kabupaten Barito Utara, 2022**  
***Scheme and Realization of Active Contraceptive Participant (PA) and New Contraceptive Participant (PB) by Subdistrict in Barito Utara Regency, 2022***

Kecamatan Subdistrict	Jumlah Pasangan Usia Subur (PUS) Eligible Couples	Peserta KB Baru (PB)/ New Contraception Participant		
		Target/ Scheme (Orang/ Person)	Realisasi Realization (Orang/ Person)	Persentase Percentage
(1)	(2)	(3)	(4)	(5)
Montallat	2 098	531	14	2,63
Gunung Timang	2 287	1 150	16	1,39
Gunung Purei	441	100	2	2,00
Teweh Timur	1 542	546	1	0,18
Teweh Tengah	8 842	1 796	105	5,84
Teweh Baru	3 442	675	60	8,88
Teweh Selatan	2 625	673	27	4,01
Lahei	2 840	461	28	6,07
Lahei Barat	1 701	441	33	7,48
<b>Barito Utara</b>	<b>25 818</b>	<b>6 373</b>	<b>286</b>	<b>4,48</b>
<b>2021</b>	<b>25 325</b>	<b>7 098</b>	<b>886</b>	<b>12,48</b>



**Lanjutan Tabel/Continued Table 4.2.23**

Kecamatan Subdistrict	Peserta KB Aktif (PA)/ Active Contraception Participant			Persentase Percentage (PA/PUS)
	Target/ Scheme (Orang/ Person)	Realisasi Realization (Orang/ Person)	Persentase Percentage	
(1)	(6)	(7)	(8)	(9)
Montallat	2 005	984	49,07	46,90
Gunung Timang	2 012	1 203	59,79	52,60
Gunung Purei	365	336	92,05	76,19
Teweh Timur	1 265	643	50,83	41,69
Teweh Tengah	8 469	2 541	30,00	28,73
Teweh Baru	2 565	1 863	72,63	54,12
Teweh Selatan	2 325	1 639	70,49	62,43
Lahei	2 710	1 496	55,20	52,67
Lahei Barat	1 262	975	77,25	57,31
<b>Barito Utara</b>	<b>22 978</b>	<b>11 680</b>	<b>50,83</b>	<b>45,23</b>
<b>2021</b>	<b>36 831</b>	<b>22 342</b>	<b>60,66</b>	<b>88,22</b>

Sumber/Source: Dinas Pengendalian Penduduk, Keluarga Berencana dan Pemberdayaan Perempuan dan Perlindungan Anak Kabupaten Barito Utara/Population Control, Family Planning and Women's Empowerment and Child's Protection Office of Barito Utara Regency

#### 4.3 PERUMAHAN DAN LINGKUNGAN/*HOUSING AND ENVIRONMENT*

**Tabel 4.3.1** Jumlah Desa<sup>1</sup>/Kelurahan yang Mengalami Bencana Alam<sup>2</sup> Menurut Kecamatan di Kabupaten Barito Utara, 2019- 2021  
*Number of Villages<sup>1</sup> that Had Natural Disaster<sup>2</sup> by Subdistrict in Barito Utara Regency, 2019-2021*

Kecamatan Subdistrict	Banjir Flood			Gempa Bumi Earthquake		
	2019	2020	2021	2019	2020	2021
(1)	(2)	(3)	(4)	(5)	(6)	(7)
Montallat	8	8	9	-	-	-
Gunung Timang	15	13	13	-	-	-
Gunung Purei	1	-	3	-	-	-
Teweh Timur	7	7	3	-	-	-
Teweh Tengah	5	8	8	1	2	-
Teweh Baru	6	10	9	-	-	-
Teweh Selatan	4	5	7	-	-	-
Lahei	12	11	13	-	-	-
Lahei Barat	9	10	10	-	-	-
<b>Barito Utara</b>	<b>67</b>	<b>72</b>	<b>75</b>	<b>1</b>	<b>2</b>	<b>-</b>

**Lanjutan Tabel/Continued Table 4.3.1**

Kecamatan Subdistrict	Tanah Longsor Landslide		
	2019	2020	2021
(1)	(8)	(9)	(10)
Montallat	-	1	1
Gunung Timang	1	-	-
Gunung Purei	-	-	-
Teweh Timur	-	-	-
Teweh Tengah	2	4	-
Teweh Baru	1	2	-
Teweh Selatan	-	1	-
Lahei	1	-	-
Lahei Barat	-	-	2
<b>Barito Utara</b>	<b>5</b>	<b>8</b>	<b>3</b>

Catatan/Note: <sup>1</sup> Desa pada tabel ini termasuk Unit Permukiman Transmigrasi (UPT) yang masih dibina oleh kementerian terkait/*Villages in this table are included in Transmigration Settlement Unit which is still fostered by the relevant ministries*

<sup>2</sup> Kejadian dalam setahun sebelum tahun pencacahan/*Occurrence in the last one year before the enumeration year*

Sumber/Source: BPS, Pendataan Potensi Desa (Podes)/BPS–Statistics Indonesia, Village Potential Data Collection

**Tabel 4.3.2** Distribusi Persentase Rumah Tangga Menurut Luas Lantai ( $m^2$ ) di Kabupaten Barito Utara, 2014–2022  
**Table** *Percentage Distribution of Household Population by Floor Area ( $m^2$ ) in Barito Utara Regency, 2014–2022*

Tahun Year	Luas Lantai/Floor Area ( $m^2$ )					Jumlah Total
	$\leq 19$	20-49	50-99	100-149	150+	
(1)	(2)	(3)	(4)	(5)	(6)	(7)
2014	...	...	...	...	...	...
2015	...	...	...	...	...	...
2016	...	...	...	...	...	...
2017	...	...	...	...	...	...
2018	3,78	47,50	34,47	9,72	4,53	100,00
2019	5,01	50,53	32,70	8,79	2,97	100,00
2020	1,32	45,97	37,89	8,54	6,28	100,00
2021	3,00	55,14	30,33	5,02	6,50	100,00
<b>2022</b>	<b>2,61</b>	<b>50,28</b>	<b>33,72</b>	<b>9,10</b>	<b>4,29</b>	<b>100,00</b>

Sumber/Source: BPS, Survei Sosial Ekonomi Nasional (Susenas)/BPS-Statistics Indonesia, National Socioeconomic Survey

**Tabel 4.3.3** Distribusi Persentase Rumah Tangga Menurut Sumber Air Minum di Kabupaten Barito Utara, 2014–2022  
**Table** Percentage Distribution of Household Population by Main Source of Water for Drinking in Barito Utara Regency, 2014–2022

Tahun year	Leding <sup>1</sup> Piped Water <sup>1</sup>	Pompa Pumped Water	Air Dalam Kemasan <sup>2</sup> Bottled Water <sup>2</sup>	Sumur Terlindung Protected Well
(1)	(2)	(3)	(4)	(5)
2014	16,45	2,92	26,12	11,30
2015	23,31	3,98	30,82	10,96
2016	21,28	4,71	29,96	10,23
2017	20,74	4,17	54,48	5,34
2018	15,53	7,13	40,85	10,60
2019	17,63	5,31	43,32	2,80
2020	15,33	6,69	44,78	7,17
2021	13,59	4,66	45,67	7,30
<b>2022</b>	<b>17,64</b>	<b>4,95</b>	<b>47,00</b>	<b>4,32</b>

Lanjutan Tabel/Continued Table 4.3.3

Tahun year	Sumur Tak Terlindung Unprotected Well	Mata Air <sup>3</sup> Terlindung Protected Spring <sup>3</sup>	Mata Air Tak Terlindung Unprotected Spring	Air Permukaan Surface Water
(1)	(6)	(7)	(8)	(9)
2014	2,78	1,75	5,30	32,73
2015	7,46	6,18	...	17,29
2016	5,85	8,81	...	17,08
2017	5,03	4,89	2,92	2,45
2018	3,30	5,25	5,14	11,57
2019	7,03	5,75	4,33	13,83
2020	2,56	4,59	4,26	12,58
2021	2,56	3,96	7,51	14,56
<b>2022</b>	<b>5,37</b>	<b>12,01</b>	...	<b>7,00</b>

**Lanjutan Tabel/Continued Table 4.3.3**

Tahun year	Air Hujan Rainwater Collection	Lainnya Others	Jumlah Total
(1)	(10)	(11)	(12)
2014	0,64	0,00	100,00
2015	0,00	0,00	100,00
2016	2,08	0,00	100,00
2017	0,00	0,00	100,00
2018	0,64	0,00	100,00
2019	0,00	0,00	100,00
2020	2,04	0,00	100,00
2021	0,18	0,00	100,00
<b>2022</b>	<b>1,70</b>	<b>0,00</b>	<b>100,00</b>

Catatan/Note: <sup>1</sup> Leding meteran dan leding eceran/Metered piped and retail piped tap

<sup>2</sup> Air kemasan bermerek dan air isi ulang/Branded bottled and total refill water

<sup>3</sup> Pada tahun 2015, 2016, 2022 data untuk mata air terlindung dan mata air tidak terlindung digabung/In 2015, 2016, 2022 data for protected springs and unprotected springs were combined

Sumber/Source: BPS, Survei Sosial Ekonomi Nasional (Susenas)/BPS-Statistics Indonesia, National Socioeconomic Survey

**Tabel 4.3.4** Distribusi Persentase Rumah Tangga Menurut Sumber Penerangan di Kabupaten Barito Utara, 2014–2022  
**Table** *Percentage Distribution of Household Population by Lighting Source in Barito Utara Regency, 2014–2022*

Tahun year	Listrik PLN State Electricity Company	Listrik Non-PLN Own Electricity Company	Bukan Listrik Non Electricity	Jumlah Total
(1)	(2)	(3)	(4)	(5)
2014	72,02	15,84	12,14	100,00
2015	69,18	18,03	12,79	100,00
2016	71,23	17,34	11,43	100,00
2017	73,74	21,69	4,56	100,00
2018	83,72	11,76	4,53	100,00
2019	84,91	10,73	4,36	100,00
2020	77,56	19,88	2,57	100,00
2021	90,43	6,52	3,05	100,00
<b>2022</b>	<b>90,75</b>	<b>7,05</b>	<b>2,21</b>	<b>100,00</b>

Sumber/Source: BPS, Survei Sosial Ekonomi Nasional (Susenas)/BPS-Statistics Indonesia, National Socioeconomic Survey



**Tabel 4.3.5** Distribusi Persentase Rumah Tangga Menurut Penggunaan Fasilitas Tempat Buang Air Besar di Kabupaten Barito Utara, 2014–2022  
**Table** Percentage Distribution of Household Population by Type of Toilet Facility Used by The Household in Barito Utara Regency, 2014–2022

Tahun Year	Sendiri Not Shared	Bersama Shared	MCK Umum Public Facility	Tidak Ada No Facility	Lainnya Others	Jumlah Total
(1)	(2)	(3)	(4)	(5)	(6)	(7)
2014	68,27	7,60	2,21	21,92	-	100,00
2015	72,94	12,49	3,59	10,98	-	100,00
2016	67,79	3,61	9,02	19,58	-	100,00
2017	71,90	6,45	17,50	4,16	-	100,00
2018	75,99	6,84	15,46	1,71	-	100,00
2019	83,25	2,47	13,71	0,57	-	100,00
2020	82,47	2,11	13,60	1,82	-	100,00
2021	87,67	2,31	8,60	1,41	-	100,00
<b>2022</b>	<b>79,96</b>	<b>1,56</b>	<b>16,16</b>	<b>2,32</b>	<b>-</b>	<b>100,00</b>

Catatan/Note: <sup>1</sup> Lainnya termasuk fasilitas bersama, MCK Umum, dan tidak ada/tidak menggunakan fasilitas buang air besar/Others included not shared, shared, public facility and no facility

Sumber/Source: BPS, Survei Sosial Ekonomi Nasional (Susenas)/BPS-Statistics Indonesia, National Socioeconomic Survey

**Tabel** 4.3.6 **Distribusi Persentase Rumah Tangga Menurut Bahan Bakar Utama Untuk Memasak di Kabupaten Barito Utara, 2014–2022**  
**Table** *Percentage Distribution of Household Population by Type of Cooking Fuel in Barito Utara Regency, 2014–2022*

Tahun Year	Listrik Electricity	Gas/Elpiji <sup>1</sup> Gas/LPG <sup>1</sup>	Minyak Tanah Kerosene	Arang/Briket Charcoal/Briquet
(1)	(2)	(3)	(4)	(5)
2014	0,35	24,62	26,79	0,00
2015	0,00	44,54	26,76	0,47
2016	0,00	51,00	14,34	0,12
2017	0,00	68,77	7,50	0,00
2018	0,00	74,11	6,33	0,00
2019	0,08	81,83	2,29	0,00
2020	0,07	81,96	4,49	0,00
2021	0,33	84,68	2,46	0,00
<b>2022</b>	<b>2,16</b>	<b>84,53</b>	<b>0,45</b>	<b>0,00</b>

**Lanjutan Tabel/Continued Table 4.3.6**

Tahun Year	Kayu Wood	Lainnya Others	Tidak Memasak di Rumah Not Cooking at Home	Jumlah Total
(1)	(6)	(7)	(8)	(9)
2014	47,56	0,68	...	100,00
2015	28,23	0,00	0,00	100,00
2016	34,53	0,00	0,00	100,00
2017	23,73	0,00	...	100,00
2018	19,17	-	0,39	100,00
2019	15,14	-	0,65	100,00
2020	13,49	0,00	0,00	100,00
2021	12,26	0,00	0,26	100,00
<b>2022</b>	<b>12,56</b>	<b>0,00</b>	<b>0,30</b>	<b>100,00</b>

Catatan/Note: <sup>1</sup> Elpiji 5,5 kg + elpiji 12 kg + elpiji 3 kg + gas kota/biogas/LPG 5,5 kg + LPG 12 kg + LPG 3 kg + natural gas/biogas

Sumber/Source: BPS, Survei Sosial Ekonomi Nasional (Susenas)/BPS-Statistics Indonesia, National Socioeconomic Survey

**Tabel 4.3.7** Distribusi Persentase Rumah Tangga Menurut Status Penguasaan Bangunan Tempat Tinggal di Kabupaten Barito Utara, 2014–2022  
**Table** *Percentage Distribution of Household Population by Dwelling Ownership Status in Barito Utara Regency, 2014–2022*

Tahun Year	Milik Sendiri Private	Kontrak/Sewa Lease/Rent	Bebas Sewa Rent Free	Dinas Official	Lainnya Others	Jumlah Total
(1)	(2)	(3)	(4)	(5)	(6)	(7)
2014	82,21	-	...	...	17,79	100,00
2015	80,01	6,47	6,65	6,87 <sup>1</sup>	...	100,00
2016	80,10	7,68	6,13	6,09	0,00	100,00
2017	81,59	7,83	...	...	10,58	100,00
2018	76,51	10,85	8,74	3,76	0,13	100,00
2019	79,45	8,93	7,13	4,50 <sup>1</sup>	...	100,00
2020	83,76	5,12	8,29	2,83	0,00	100,00
2021	80,13	6,41	11,85	1,61	0,00	100,00
<b>2022</b>	<b>80,63</b>	<b>8,42</b>	<b>9,57</b>	<b>1,38</b>	<b>0,00</b>	<b>100,00</b>

Catatan/Note: <sup>1</sup> termasuk Lainnya/*included Others*

Sumber/Source: BPS, Survei Sosial Ekonomi Nasional (Susenas)/BPS-Statistics Indonesia, National Socioeconomic Survey

**Tabel 4.3.8 Distribusi Persentase Rumah Tangga Menurut Jenis Lantai Terluas di Kabupaten Barito Utara, 2014–2022**  
**Percentage Distribution of Household Population by Main Material of Dwelling Floor in Barito Utara Regency, 2014–2022**

Tahun Year	Bukan Tanah Not Earth/Sand	Tanah <sup>1</sup> Earth/Sand <sup>1</sup>	Jumlah Total
(1)	(2)	(3)	(4)
2014	99,85	0,15	100,00
2015	100,00	0,00	100,00
2016	99,40	0,60	100,00
2017	99,66	0,34	100,00
2018	100,00	0,00	100,00
2019	100,00	0,00	100,00
2020	99,92	0,08	100,00
2021	100,00	0,00	100,00
<b>2022</b>	<b>100,00</b>	<b>0,00</b>	<b>100,00</b>

Catatan/Note: <sup>1</sup> Termasuk "lainnya"/Including "others"

Sumber/Source: BPS, Survei Sosial Ekonomi Nasional (Susenas)/BPS-Statistics Indonesia, National Socioeconomic Survey

**Tabel 4.3.9** **Persentase Rumah Tangga yang Memiliki Akses Terhadap Sanitasi Layak dan Akses Terhadap Sumber Air Minum Layak di Kabupaten Barito Utara, 2015–2022**  
**Percentage of Household Population by Improved Sanitation and Improved Drinking Water in Barito Utara Regency, 2015–2022**

Tahun Year	Akses Terhadap Sanitasi Layak Improved Sanitation	Akses Terhadap Sumber Air Minum Layak Improved Drinking Water
(1)	(2)	(3)
2015	-	-
2016	42,90	58,72
2017	40,52	59,06
2018	45,22	72,36
2019	70,79	65,51
2020	75,43	70,17
2021	72,23	60,00
<b>2022</b>	<b>75,01</b>	<b>74,04</b>

Sumber/Source: BPS, Survei Sosial Ekonomi Nasional (Susenas)/BPS-Statistics Indonesia, National Socioeconomic Survey

**Tabel 4.3.10 Jumlah Bidang Tanah (Persil) yang Telah Dilakukan Pemberian Hak Atas Tanah Menurut Jenisnya di Kabupaten Barito Utara, 2010–2022**  
**Number of Land Area (Plot) Given Land-law by Type of Land-law in Barito Utara Regency, 2010–2022**

Tahun Year	Hak Atas Tanah Land-law						Jumlah Total
	Hak Milik Land Owner	Hak Guna Bangunan Land Poverty	Peme- gang Hak Milik Holders of Property Rights	Hak Pakai Land- holder	Hak Milik Transmi- grasi Transmi- gration Rights	Wakaf Waqaf	
(1)	(2)	(3)	(4)	(5)	(6)	(7)	(8)
2010	202	-	-	3	-	-	205
2011	182	3	-	-	-	-	185
2012	332	28	-	-	-	-	360
2013	488	3	-	6	-	-	497
2014	1 296	8	-	11	-	-	1 315
2015	1 339	1	-	31	-	-	1 371
2016	915	3	-	13	-	-	931
2017	2 555	1	-	4	-	1	2 561
2018	2 942	-	-	24	-	6	2 972
2019	46 156	136	-	776	-	19	47 087
2020	7 564	12	-	14	-	11	7 601
2021	6 070	104	-	239	-	4	6 417
<b>2022</b>	<b>7 827</b>	<b>12</b>	<b>-</b>	<b>234</b>	<b>-</b>	<b>5</b>	<b>8 078</b>

Sumber/Source: ATR/BPN Kantah Kabupaten Barito Utara/Regional Office of Land of Barito Utara Regency

**Tabel** 4.3.11 **Bea Perolehan Hak Atas Tanah dan Bangunan (BPHTB) dan Penerimaan Negara Bukan Pajak (PNBP) Melalui Kegiatan Pelayanan di Kantor Pertanahan Kabupaten Barito Utara, 2010–2022**  
***BPHTB and PNBP Through Services Activities in Regional Office of Land of Barito Utara Regency, 2010–2022***

Tahun Year	Bea Perolehan Hak Atas Tanah dan Bangunan (BPHTB)	Penerimaan Negara Bukan Pajak (PNBP)	Jumlah Total
(1)	(2)	(3)	(4)
2010	289 484 655	520 129 820	809 614 475
2011	271 192 837	375 289 356	646 482 193
2012	260 627 750	660 578 296	921 206 046
2013	260 396 750	846 907 966	1 107 304 716
2014	253 716 076	587 666 410	841 382 486
2015	512 045 259	1126934 563	1 638 979 822
2016	2 964 224 611	415 548 536	3 379 773 147
2017	821 952 307	667 022 237	1 488 974 544
2018	482 670 021	454 661 955	937 331 976
2019	551 287 034	370 221 444	921 508 478
2020	2 054 375 421	513 558 267	2 567 933 688
2021	352 726 850	538 797 185	891 524 035
<b>2022</b>	<b>954 840 159</b>	<b>553 105 079</b>	<b>1 507 945 238</b>

Sumber/Source: ATR/BPN Kantah Kabupaten Barito Utara/Regional Office of Land of Barito Utara Regency



**Tabel** 4.3.12 Jumlah Surat Keputusan (SK) Pemberian Hak Atas Tanah Menurut Kecamatan di Kabupaten Barito Utara, 2022  
**Table** 4.3.12 Number of Land-Law Certificate of Government by Subdistrict in Barito Utara Regency, 2022

Kecamatan Subdistrict	Hak Atas Tanah yang Diberikan Number of Land-law						Jumlah Total
	Hak Guna Bagunan Land Poverty	Hak Milik Land Owner	Hak Pakai Land Holder	Hak Milik Trans- migrasi Transmig- ration Rights	Hak Guna Usaha Cultiva- tion Rights	Wakaf Waqaf	
(1)	(2)	(3)	(4)	(5)	(6)	(7)	(8)
Montallat	...	...	...	...	...	...	...
Gunung Timang	...	...	...	...	...	...	...
Gunung Purei	...	...	...	...	...	...	...
Teweh Timur	...	...	...	...	...	...	...
Teweh Tengah	...	...	...	...	...	...	...
Teweh Selatan	...	...	...	...	...	...	...
Teweh Baru	...	...	...	...	...	...	...
Lahei	...	...	...	...	...	...	...
Lahei Barat	...	...	...	...	...	...	...
<b>Barito Utara</b>	<b>10</b>	<b>92</b>	<b>5</b>	<b>-</b>	<b>-</b>	<b>3</b>	<b>110</b>
<b>2021</b>	<b>101</b>	<b>46</b>	<b>38</b>	<b>-</b>	<b>-</b>	<b>-</b>	<b>185</b>

Sumber/Source: ATR/BPN Kantah Kabupaten Barito Utara/Regional Office of Land of Barito Utara Regency

**Tabel 4.3.13 Jumlah Luas Tanah yang Diberikan Melalui SK Pemberian Hak Atas Tanah Menurut Kecamatan di Kabupaten Barito Utara (m<sup>2</sup>), 2022**  
**Number of Land Area Given Land-Law by Subdistrict in Barito Utara Regency (m<sup>2</sup>), 2022**

Kecamatan Subdistrict	Luas Tanah/Land Area		
	Hak Guna Bangunan Land Poverty	Hak Milik Land Owner	Hak Pakai Land Holder
(1)	(2)	(3)	(4)
Montallat	-	1 346 668	23 286
Gunung Timang	196	942 909	-
Gunung Purei	-	-	-
Teweh Timur	-	36 046	-
Teweh Tengah	33 386	7 885 410	18 989
Teweh Selatan	2 190	19 666 467	1 789 038
Teweh Baru	3 940	7 852 922	90 449
Lahei	904	7 835 381	-
Lahei Barat	-	18 568	2 528
<b>Barito Utara</b>	<b>40 616</b>	<b>45 584 371</b>	<b>1 924 290</b>
<b>2021</b>	<b>29 482</b>	<b>49 005 072</b>	<b>1 138 525</b>

**Lanjutan Tabel/Continued Table 4.3.13**

Kecamatan <i>Subdistrict</i>	Luas Tanah/ <i>Land Area</i>			Jumlah <i>Total</i>
	Hak Milik Trans- migrasi <i>Transmi- gration Rights</i>	Hak Guna Usaha <i>Cultivati-on Rights</i>	Wakaf <i>Waqaf</i>	
(1)	(5)	(6)	(7)	(8)
Montallat	-	-	-	1 369 954
Gunung Timang	-	-	-	943 105
Gunung Purei	-	-	-	-
Teweh Timur	-	-	-	36 046
Teweh Tengah	-	-	272	7 938 057
Teweh Selatan	-	-	11 678	21 469 373
Teweh Baru	-	-	1 905	7 949 216
Lahei	-	-	-	7 836 285
Lahei Barat	-	-	-	21 096
<b>Barito Utara</b>	-	-	<b>13 855</b>	<b>47 563 132</b>
<b>2021</b>	-	-	<b>9 371</b>	<b>50 182 430</b>

Sumber/Source: ATR/BPN Kantah Kabupaten Barito Utara/*Regional Office of Land of Barito Utara Regency*

#### 4.4 KRIMINALITAS/CRIME

**Tabel 4.4.1** Jumlah Tindak Kejahatan Yang Dilaporkan, Persentase Penyelesaian Tindak Pidana, dan Selang Waktu Terjadinya Tindak Pidana Menurut Satuan Polres di Kabupaten Barito Utara, 2018–2022  
*Crime Total, Percentage of Crime Clearance, and Time Interval of Crime Occurrence by Subdistrict Police Office in Barito Utara Regency, 2018–2022*

Satuan Polres <i>Police Office Unit</i>	Jumlah Kejahatan yang Dilaporkan/ <i>Crime Total</i>			
	2019	2020	2021	2022
(1)	(2)	(3)	(4)	(5)
Montallat	5	3	3	4
Gunung Timang	1	2	5	4
Gunung Purei	-	-	2	-
Teweh Timur	3	-	-	-
Teweh Tengah	22	8	29	19
Teweh Baru	-	-	-	-
Teweh Selatan (Bukit Sawit)	4	1	2	5
Lahei	6	5	3	6
Lahei Barat	-	-	-	-
Satreskrim <sup>1</sup>	...	...	76	87
<b>Barito Utara</b>	<b>41</b>	<b>19</b>	<b>120</b>	<b>125</b>

**Lanjutan Tabel/Continued Table 4.4.1**

Kepolisian Sektor <i>Subdistrict Police Office</i>	Resiko Penduduk Terjadi Tindak Pidana Per 100.000 Penduduk <i>Crime Rate per 100.000 Population</i>			
	2019	2020	2021	2022
(1)	(6)	(7)	(8)	(9)
Montallat	44	25	25	32
Gunung Timang	9	16	40	31
Gunung Purei	-	-	72	-
Teweh Timur	49	-	-	-
Teweh Tengah	48	14	49	31
Teweh Baru	-	-	-	-
Teweh Selatan (Bukit Sawit)	29	7	13	32
Lahei	48	36	21	43
Lahei Barat	-	-	-	-
Satreskrim <sup>1</sup>	...	...	...	...
<b>Barito Utara</b>	<b>64</b>	<b>12</b>	<b>76</b>	<b>78</b>

Lanjutan Tabel/Continued Table 4.4.1

Kepolisian Sektor Subdistrict Police Office	Persentase Penyelesaian Tindak Pidana Percentage of Crime Clearance			
	2019	2020	2021	2022
(1)	(10)	(11)	(12)	(13)
Montallat	100%	100%	133%	100%
Gunung Timang	100%	50%	80%	50%
Gunung Purei	-	-	100%	-
Teweh Timur	100%	-	-	-
Teweh Tengah	86%	88%	69%	105%
Teweh Baru	-	-	-	-
Teweh Selatan (Bukit Sawit)	75%	100%	50%	120%
Lahei	100%	80%	67%	67%
Lahei Barat	-	-	-	-
Satreskrim <sup>1</sup>	...	...	97%	117%
<b>Barito Utara</b>	<b>90%</b>	<b>84%</b>	<b>89%</b>	<b>110%</b>

Lanjutan Tabel/Continued Table 4.4.1

Kepolisian Sektor Subdistrict Police Office	Selang Waktu Terjadinya Tindak Pidana <sup>1</sup> Time Interval of Crime Occurrence <sup>1</sup>			
	2019	2020	2021	2022
(1)	(14)	(15)	(16)	(17)
Montallat	1752 <sup>o</sup> :00':00"	2920 <sup>o</sup> :00':00"	2920 <sup>o</sup> :00':00"	2190 <sup>o</sup> :00':00"
Gunung Timang	8760 <sup>o</sup> :00':00"	4380 <sup>o</sup> :00':00"	1752 <sup>o</sup> :00':00"	2190 <sup>o</sup> :00':00"
Gunung Purei	-	-	4380 <sup>o</sup> :00':00"	-
Teweh Timur	2920 <sup>o</sup> :00':00"	-	-	-
Teweh Tengah	398 <sup>o</sup> :10':54"	1095 <sup>o</sup> :00':00"	302 <sup>o</sup> :04':12"	461 <sup>o</sup> :12':03"
Teweh Baru	-	-	-	-
Teweh Selatan (Bukit Sawit)	2190 <sup>o</sup> :00':00"	8760 <sup>o</sup> :00':00"	4380 <sup>o</sup> :00':00"	1752 <sup>o</sup> :00':00"
Lahei	1460 <sup>o</sup> :00':00"	1752 <sup>o</sup> :00':00"	2920 <sup>o</sup> :00':00"	1460 <sup>o</sup> :00':00"
Lahei Barat	-	-	-	-
Satreskrim <sup>1</sup>	...	...	115 <sup>o</sup> :15':36"	100 <sup>o</sup> :41':24"
<b>Barito Utara</b>	<b>213<sup>o</sup>:39':30"</b>	<b>461<sup>o</sup>:03':09"</b>	<b>73<sup>o</sup>:00':00"</b>	<b>70<sup>o</sup>:04':48"</b>

Catatan/Note: <sup>o</sup> = jam/hours; ' =menit/minutes; " =detik/seconds

<sup>1</sup> Kewenangan penyelesaian tidak pidana pada Polres/The authority of settlement is at the Polres

Sumber/Source: Kepolisian Resor Kabupaten Barito Utara/Resor Police of Barito Utara Regency

**Tabel 4.4.2 Jumlah Perkara dan Narapidana/Tahanan dan Mendapat Keputusan dari Sidang Pengadilan Negeri Muara Teweh, 2022**  
***Number of Criminal and Prisoners/Accused Prisoners that the Government Low Court of Muara Teweh, 2022***

Bulan Putusan <i>Months</i>	Perkara <i>Cases</i>	Terdakwa/Tertuduh <i>Accused</i>		
		Laki laki <i>Male</i>	Perempuan <i>Female</i>	Anak-anak <i>Child</i>
(1)	(2)	(3)	(4)	(4)
1. Januari	14	15	1	-
2. Februari	18	15	3	1
3. Maret	7	9	-	-
4. April	16	17	1	-
5. Mei	6	14	1	-
6. Juni	7	8	-	-
7. Juli	8	6	3	-
8. Agustus	9	9	-	-
9. September	10	10	-	-
10. Oktober	18	16	4	-
11. November	14	17	-	-
12. Desember	24	29	4	-
<b>Barito Utara</b>	<b>151</b>	<b>165</b>	<b>17</b>	<b>1</b>
<b>2021</b>	<b>166</b>	<b>179</b>	<b>10</b>	<b>4</b>

Sumber/Source: Pengadilan Negeri Muara Teweh/*The Government Law Court of Muara Teweh*



**Tabel 4.4.3** **Tambahan Narapidana Menurut Jenis Kejahatan Dan Jenis Kelamin, 2022**  
**Number of Added Prisoners by Kind of Criminal and Gender, 2022**

Jenis Kejahatan dan Pelanggaran <i>Kinds of criminals and violation</i>		Laki-Laki <i>Male</i>	Perempuan <i>Female</i>	Jumlah <i>Total</i>
(1)	(2)	(3)	(4)	
1.	Politik	-	-	-
2.	Terhadap Kepala Negara	-	-	-
3.	Terhadap Ketertiban Umum	-	-	-
4.	Pembakaran	-	-	-
5.	Penyuapan	-	-	-
6.	Mata uang	-	-	-
7.	Pemalsuan materai/Surat	-	-	-
8.	Kesusilaan	-	-	-
9.	Perjudian	9	3	12
10.	Penculikan	-	-	-
11.	Pembunuhan	1	-	1
12.	Penganiayaan	6	-	6
13.	Pencurian	22	1	23
14.	Perampokan	-	-	-
15.	Memeras/mengancam	-	-	-
16.	Penggelapan	2	-	2
17.	Penipuan	4	-	4
18.	Merusak barang	-	-	-
19.	Dalam Jabatan	-	-	-
20.	Penadahan	1	-	1
21.	Ekonomi	-	-	-
22.	Subversi	-	-	-
23.	Narkotika	38	9	47
24.	Korupsi	4	-	4
25.	Penyelundupan	-	-	-
26.	Perlindungan anak	18	-	18
27.	<i>Illegal logging/fishing</i>	6	-	6
28.	<i>Illegal mining</i>	7	-	7
29.	Teroris	-	-	-
30.	Lain-lain	14	1	15
<b>Jumlah Kejahatan</b>		<b>132</b>	<b>14</b>	<b>146</b>

Sumber/Source: Lembaga Pemasyarakatan Kelas IIB Kabupaten Barito Utara/Prison Class IIB of Barito Utara Regency

**Tabel 4.4.4 Jumlah Narapidana di Lembaga Pemasyarakatan Kelas IIB Menurut Jenis Kejahatan dan Status, 2022**  
*Number of Prisoners in Prison Class II by Kind of Criminal and Status, 2022*

Jenis Kejahatan dan Pelanggaran <i>Kinds of criminals and violation</i>		Narapidana	Tahanan	Jumlah
(1)	(2)	(3)	(4)	
1.	Politik	-	-	-
2.	Terhadap Kepala Negara	-	-	-
3.	Terhadap Ketertiban Umum	-	-	-
4.	Pembakaran	1	-	1
5.	Penyuapan	-	-	-
6.	Mata uang	-	-	-
7.	Pemalsuan materai/Surat	-	-	-
8.	Kesusilaan	11	-	11
9.	Perjudian	-	9	9
10.	Penculikan	-	-	-
11.	Pembunuhan	16	-	16
12.	Penganiayaan	5	8	13
13.	Pencurian	42	10	52
14.	Perampokan	2	-	2
15.	Memeras/mengancam	-	-	-
16.	Penggelapan	3	2	5
17.	Penipuan	8	-	8
18.	Merusak barang	-	-	-
19.	Dalam Jabatan	-	-	-
20.	Penadahan	3	-	3
21.	Ekonomi	-	-	-
22.	Subversi	-	-	-
23.	Narkotika	140	25	165
24.	Korupsi	3	-	3
25.	Penyelundupan	-	-	-
26.	Perlindungan anak	50	7	57
27.	<i>Illegal logging/fishing</i>	2	2	4
28.	<i>Illegal mining</i>	-	4	4
29.	Teroris	-	-	-
30.	Lain-lain	3	3	6
<b>Jumlah Kejahatan</b>		<b>289</b>	<b>70</b>	<b>359</b>

Sumber/Source: Lembaga Pemasyarakatan Kelas IIB Kabupaten Barito Utara/Prison Class II of Barito Utara Regency

**Tabel 4.4.5 Jumlah Perkara dan Terdakwa yang Harus Diselesaikan Pengadilan Negeri Muara Teweh, 2022**  
**Number of Criminal and the Accused Which Should Finish in The Government Law Court of Muara Teweh, 2022**

Bulan Months	Sisa yang Lalu Belum Diselesaikan Remaining Past Unresolved		Masuk/Diterima dalam Bulan Laporan Entered/Received in the Report Month	
	Perkara Cases	Terdakwa Defendant	Perkara Cases	Terdakwa Defendant
(1)	(2)	(3)	(4)	(5)
1. Januari/January	31	34	6	7
2. Februari/February	23	25	8	12
3. Maret/March	13	18	16	23
4. April	22	32	6	8
5. Mei/May	12	22	8	8
6. Juni/June	14	15	11	12
7. Juli/July	18	19	9	10
8. Agustus/August	19	20	15	16
9. September	25	27	16	23
10. Oktober/October	31	40	16	21
11. November/November	29	41	13	24
12. Desember/December	28	38	12	13

**Lanjutan Tabel/Continued Table 4.4.5**

<b>Mendapat keputusan Pengadilan Dengan pasti Get a court decision With certainty</b>				
<b>Bulan Months</b>	<b>Dijatuh hukuman/dipidana Sentenced</b>		<b>Bebas dari Segala Tuntutan/Lepas Tuntutan Free of All Accused</b>	
	<b>Perkara Cases</b>	<b>Terdakwa Defendant</b>	<b>Perkara Cases</b>	<b>Terdakwa Defendant</b>
(1)	(6)	(7)	(8)	(9)
1. Januari/January	132	15	-	-
2. Februari/February	18	19	-	-
3. Maret/March	7	9	-	-
4. April	16	18	-	-
5. Mei/May	6	15	-	-
6. Juni/June	4	5	-	-
7. Juli/July	8	9	-	-
8. Agustus/August	9	9	-	-
9. September	10	10	-	-
10. Oktober/October	17	19	-	-
11. November/November	14	17	-	-
12. Desember/December	21	29	-	-

**Lanjutan Tabel/Continued Table 4.4.5**

Bulan Months	Belum mendapat Keputusan Pengadilan dengan Pasti (Banding/Kasasi/Grasi) Has not received a Decision with a Certain Court (Appeal/Cassation/Clemency)		Diversi	
	Perkara Cases	Terdakwa Defendant	Perkara Cases	Terdakwa Defendant
(1)	(10)	(11)	(12)	(13)
1. Januari/January	1	1	-	-
2. Februari/February	-	-	-	-
3. Maret/March	-	-	-	-
4. April	-	-	-	-
5. Mei/May	-	-	-	-
6. Juni/June	3	3	-	-
7. Juli/July	-	-	-	-
8. Agustus/August	-	-	-	-
9. September	-	-	-	-
10. Oktober/October	1	1	-	-
11. November/November	-	-	-	-
12. Desember/December	3	4	-	-

**Lanjutan Tabel/Continued Table 4.4.5**

Bulan Months	Dikembalikan ke Kejaksaan /Dikirim ke Instansi Lain Returned to the Prosecutor's Office/Sent to Other Agencies		Sisa yang belum Diselesaikan Remaining Unsolved	
	Perkara Cases	Terdakwa Defendant	Perkara Cases	Terdakwa Defendant
(1)	(14)	(15)	(16)	(17)
1. Januari/January	-	-	23	25
2. Februari/February	-	-	13	18
3. Maret/March	-	-	22	32
4. April	-	-	12	22
5. Mei/May	-	-	14	15
6. Juni/June	-	-	18	19
7. Juli/July	-	-	19	20
8. Agustus/August	-	-	25	27
9. September	-	-	31	40
10. Oktober/October	-	-	29	41
11. November/November	-	-	28	38
12. Desember/December	-	-	16	18

Sumber/Source: Pengadilan Negeri Muara Teweh/The Government Law Court of Muara Teweh

#### 4.5 AGAMA DAN SOSIAL LAINNYA/RELIGION AND OTHER SOCIAL AFFAIRS

**Tabel 4.5.1 Jumlah Penduduk Menurut Kecamatan dan Agama yang Dianut di Kabupaten Barito Utara, 2022**  
*Population by Subdistrict and Religion in Barito Utara Regency, 2022*

Kecamatan Subdistrict	Islam Islam	Protestan Protestant	Katolik Catholic	Hindu	Budha Buddha	Konghucu	Lainnya <sup>1</sup> Others <sup>1</sup>	Jumlah Total
(1)	(2)	(3)	(4)	(5)	(6)	(7)	(8)	(9)
Montallat	9 618	765	395	1 234	-	-	-	12 012
Gunung Timang	7 184	3 092	1 126	1 572	-	-	-	12 974
Gunung Purei	995	884	65	940	-	-	4	2 888
Teweh Timur	4 441	807	421	1 212	-	-	8	6 889
Teweh Tengah	49 817	4 980	1 778	1 988	36	1	9	58 609
Teweh Baru	16 422	1 949	1 843	2 281	-	4	3	22 502
Teweh Selatan	10 367	1 651	2 976	371	1	-	-	15 366
Lahei	10 594	1 175	88	2 710	-	-	9	14 576
Lahei Barat	5 836	1 244	187	4 493	6	-	-	11 766
<b>Barito Utara</b>	<b>115 274</b>	<b>16 547</b>	<b>8 879</b>	<b>16 801</b>	<b>43</b>	<b>5</b>	<b>33</b>	<b>157 582</b>
<b>2021</b>	<b>114 764</b>	<b>16 416</b>	<b>8 986</b>	<b>16 841</b>	<b>45</b>	<b>6</b>	<b>38</b>	<b>157 096</b>

Catatan/Note: Data berdasarkan registrasi kependudukan: Agregat Data Konsolidasi Bersih Tahun 2022 Semester I/Data based on population registration: Net Consolidated Data Aggregate for 2022 Semester I

Sumber/Source: Dinas Kependudukan dan Pencatatan Sipil Kabupaten Barito Utara/Population and Civil Registration Office of Barito Utara Regency

**Tabel 4.5.2 Jumlah Tempat Peribadatan Menurut Kecamatan di Kabupaten Barito Utara, 2022**  
**Number of Places of Worship by Subdistrict and Religion in Barito Utara Regency, 2022**

Kecamatan Subdistrict	Masjid Mosque	Mushola Pray Room	Gereja Protestan Protestant Church	Gereja Katholik Catholic Church	Pura Temple	Vihara
(1)	(2)	(3)	(5)	(6)	(7)	(8)
Montallat	12	13	8	5	6	-
Gunung Timang	13	30	29	2	6	-
Gunung Purei	3	4	12	1	7	-
Teweh Timur	9	19	8	-	6	-
Teweh Tengah	79 <sup>1</sup>	123 <sup>1</sup>	32	-	8	1
Teweh Baru	...	...	16	6	6	-
Teweh Selatan	...	...	15	7	2	-
Lahei	23 <sup>2</sup>	11 <sup>2</sup>	12	7	11	-
Lahei Barat	...	...	12	3	8	-
<b>Barito Utara</b>	<b>139</b>	<b>200</b>	<b>144</b>	<b>31</b>	<b>60</b>	<b>1</b>
<b>2021</b>	<b>136</b>	<b>187</b>	<b>144</b>	<b>31</b>	<b>59</b>	<b>1</b>

Catatan/Note: <sup>1</sup> Termasuk Kecamatan Teweh Baru dan Teweh Selatan/Includes Teweh Baru and Teweh Selatan Subdistrict

<sup>2</sup> Termasuk Kecamatan Lahei Barat/Includes Lahei Barat Subdistrict

Sumber/Source: Kantor Kementerian Agama Kabupaten Barito Utara/Religion Ministry of Barito Utara Regency



**Tabel 4.5.3 Jumlah Nikah, Talak, dan Cerai di Kabupaten Barito Utara, 2020–2022**  
**Table Number of Marriage and Divorce in Barito Utara regency, 2020–2022**

Kecamatan Subdistrict	Nikah <sup>1,2</sup> /Marriages <sup>1,2</sup>		
	2020	2021	2022
(1)	(2)	(3)	(4)
Montallat	72	54	48
Gunung Timang	45	45	59
Gunung Purei	6	5	4
Teweh Timur	23	29	28
Teweh Tengah	373	363	584 <sup>3</sup>
Teweh Baru	125	105	...
Teweh Selatan	67	60	...
Lahei	58	90 <sup>4</sup>	189 <sup>4</sup>
Lahei Barat	37	...	...
<b>Barito Utara</b>	<b>806</b>	<b>751</b>	<b>912</b>

Catatan/Note: <sup>1</sup> Termasuk bedolan (nikah di luar KUA)/Including non formal registration

<sup>2</sup> Hanya untuk yang Beragama Islam/Applies only for moeslem

<sup>3</sup> Termasuk Kecamatan Teweh Baru dan Teweh Selatan/Teweh Baru and Teweh Selatan Subdistrict included

<sup>4</sup> Termasuk Kecamatan Lahei Barat/Lahei Barat Subdistrict included

Sumber/Source: Kementerian Agama Kabupaten Barito Utara/Religion Ministry of Barito Utara Regency

Lanjutan Tabel/Continued Table 4.5.3

Kecamatan <i>Subdistrict</i>	Talak dan Cerai <sup>2</sup> /Divorces <sup>2</sup>				
	2020	2021	2022		Jumlah <i>Total</i>
			Cerai Talak <i>Divorce by Talak</i>	Cerai Gugat <i>Divorce by Petition</i>	
(1)	(5)	(6)	(7)	(8)	(9)
Montallat	2	10	3	5	8
Gunung Timang	2	7	3	7	10
Gunung Purei	-	-	-	-	-
Teweh Timur	2	9	1	4	5
Teweh Tengah	158	139	41	133	174
Teweh Baru	26	37	5	44	49
Teweh Selatan	18	16	12	23	35
Lahei	11	13	2	7	9
Lahei Barat	4	2	3	3	6
<b>Barito Utara</b>	<b>223</b>	<b>233</b>	<b>70</b>	<b>226</b>	<b>296</b>

Catatan/Note: <sup>2</sup> Hanya untuk yang Beragama Islam/Applies only for moeslem

Sumber/Source: Pengadilan Agama Kabupaten Barito Utara/Religious Court of Barito Utara Regency

**Tabel 4.5.4 Jumlah Organisasi Pemuda Menurut Jenis Organisasi di Kabupaten Barito Utara, 2020–2022**  
**Number of Youth Organization by Type of Organization in Barito Utara Regency, 2020–2022**

Jenis Organisasi Type of Organization		2020	2021	2022
(1)		(2)	(3)	(4)
1.	KNPI	1	1	1
2.	AMPI	-	-	-
3.	PPI	-	-	-
4.	IPNU	1	1	1
5.	Pemuda Ansor	1	1	1
6.	Pemuda Katholik/Kristen	2	2	2
7.	Pramuka	1	1	1
8.	Palang Merah Remaja	-	-	-
9.	Karang Taruna/Depsos	3	3	6
10.	HMI	1	1	1
11.	GMKI	-	-	-
12.	HIPMI	1	1	1
13.	IPPNU	1	1	1
14.	PMII	1	1	1
15.	Pemuda Pancasila	1	1	1
16.	Pemuda Muslimin Indonesia	-	-	-
17.	Pemuda Demokrat	-	-	-
18.	Pemuda Panca Marga	1	1	-
19.	Pemuda Muhammadiyah	1	1	1
20.	FKPPI	-	-	-
<b>Jumlah/Total</b>		<b>16</b>	<b>16</b>	<b>18</b>

Sumber/Source: Badan Kesatuan Bangsa dan Politik Kabupaten Barito Utara/National and Political Unity Agency of Barito Utara Regency

**Tabel 4.5.5 Jumlah Bencana Alam Menurut Jenisnya di Kabupaten Barito Utara, 2004–2022**  
**Number of Natural Disaster by Type of Disaster in Barito Utara Regency, 2004–2022**

Tahun Year	Perahu Teggelam Ship Wreck	Kebaka- ran Fire	Banjir Flood	Tanah Longsor Land Slide	Angin Puyuh Cyclone	Paceklik Food Shortage	Disambar petir Flash
(1)	(2)	(3)	(4)	(5)	(6)	(7)	(8)
2005	-	8	2	1	-	-	-
2006	-	8	1	1	-	-	-
2007	-	9	2	1	-	-	-
2008	1	5	1	2	-	-	-
2009	-	9	4	3	-	-	-
2010	-	14	1	-	-	-	-
2011	2	11	2	2	-	-	-
2012	-	13	2	1	-	-	-
2013	-	10	2	1	-	-	-
2014	-	9	1	-	-	-	-
2015	-	171	-	-	-	-	-
2016	-	14	3	-	-	-	-
2017	-	17	5	2	-	-	-
2018	-	12	1	2	-	-	-
2019	-	18	2	1	2	-	-
2020	-	17	4	-	-	-	1
2021	-	13	4	1	-	-	-
<b>2022<sup>1</sup></b>	-	<b>24</b>	<b>34</b>	<b>4</b>	-	-	-

Sumber/Source: Data 2004–2021 bersumber dari Dinas Sosial, Pemberdayaan Masyarakat dan Desa Kabupaten Barito Utara/Regional office of Social, Village and Peoples Empowerment of Barito Utara Regency

<sup>1</sup> Data 2022 bersumber dari Badan Penanggulangan Bencana Daerah (BPBD) Kabupaten Barito Utara/Regional Disaster Management Agency (BPBD) of Barito Utara Regency

**Tabel 4.5.6 Jumlah Korban Bencana Alam dan Bantuan yang Diberikan di Kabupaten Barito Utara, 2004–2022**  
**Number of Victims and Aid for Victims in Barito Utara Regency, 2004–2022**

Tahun Year	Jumlah Korban Number of Victims			Yang Dibantu Helped
	Meninggal Death	Menderita Suffered	Jumlah Total	
(1)	(2)	(3)	(4)	(5)
2004	-	310	310	271
2005	-	450	450	310
2006	-	327	327	312
2007	-	15 861	15 861	15 861
2008	-	13 362	13 362	13 362
2009	-	1 793	1 793	1 635
2010	-	5 624	5 624	1 656
2011	-	645	645	345
2012	-	1 869	1 869	1 524
2013	-	1 700	2 528	1 435
2014	-	3 050	3 050	1 235
2015	1	171	172	172
2016	-	60	60	60
2017	4	24 349	24 353	24 353
2018	-	1 176	1 176	624
2019	-	1 089	1 089	640
2020	1	46 853	46 854	46 853
2021	-	6 366	6 366	227
<b>2022</b>	-	<b>13 394</b>	<b>13 394</b>	<b>116</b>

Lanjutan Tabel/Continued Table 4.5.6

Tahun Year	Taksiran Kerugian (ribu rupiah) <i>Estimated Loss (thousand rupiahs)</i>	Nilai Bantuan Value	
		Uang (ribu rupiah) <i>Money (thousand rupiahs)</i>	Beras Rice (Kg)
(1)	(6)	(7)	(8)
2004	7 777 000	3 000	3 150
2005	10 557 000	-	415
2006	1 090 000	37 000	2 364
2007	1 646 155 500	50 000	40 000
2008	3 700 500	179 640	13 410
2009	431 016,5	7	6 090
2010	839 641	-	1 150
2011	5 100	-	1 140
2012	4 300 000	-	1 620
2013	-	-	2 523
2014	-	-	3 080
2015	-	-	-
2016	-	-	75 430
2017	2 300 000 000	-	105 000
2018	6 500 000	-	445
2019	1 285 000	-	595
2020	1 540 000	-	101 224
2021	3 410 000 000	-	600
<b>2022<sup>1</sup></b>	...	-	<b>340</b>

Sumber/Source: Data 2004–2021 bersumber dari Dinas Sosial, Pemberdayaan Masyarakat dan Desa Kabupaten Barito Utara/Regional office of Social, Village and Peoples Empowerment of Barito Utara Regency

<sup>1</sup> Data 2022 bersumber dari Badan Penanggulangan Bencana Daerah (BPBD) Kabupaten Barito Utara/Regional Disaster Management Agency (BPBD) of Barito Utara Regency

**Tabel 4.5.7 Jumlah Kerusakan Rumah yang Diakibatkan Bencana Alam Menurut Kecamatan di Kabupaten Barito Utara, 2022**  
**Number of Damaged House Caused by Natural Disaster by Subdistrict in Barito Utara Regency, 2022**

Kecamatan <i>Subdistrict</i>	Kerusakan Rumah <i>Damaged House</i>
(1)	(2)
Montallat	5
Gunung Timang	2
Gunung Purei	-
Teweh Timur	-
Teweh Tengah	12
Teweh Baru	5
Teweh Selatan	-
Lahei	-
Lahei Barat	-
<b>Barito Utara</b>	<b>24</b>

Sumber/Source: Badan Penanggulangan Bencana Daerah (BPBD) Kabupaten Barito Utara/Regional Disaster Management Agency (BPBD) of Barito Utara Regency

**Tabel 4.5.8 Jumlah Penerima Bantuan (kepala keluarga) dan Anggaran Bantuan Sosial Pangan Menurut Kecamatan di Kabupaten Barito Utara, 2022**  
*Number of Beneficiaries (family heads) and Food Social Assistance Budget by District in North Barito Regency, 2022*

Kecamatan <i>Subdistrict</i>	Jumlah KK Penerima Bantuan Pangan <i>Number of KK of Food Aid Recipients</i>	Anggaran Bantuan Sosial Pangan (Rupiah) <i>Food Social Assistance Budget (Rupiah)</i>
(1)	(2)	(3)
Montallat	94	32 900 000
Gunung Timang	60	21 000 000
Gunung Purei	31	10 850 000
Teweh Timur	24	8 400 000
TewehTengah	97	33 950 000
Teweh Baru	147	51 450 000
Teweh Selatan	30	10 500 000
Lahei	117	40 950 000
Lahei Barat	83	29 050 000
<b>Barito Utara</b>	<b>683</b>	<b>239 050 000</b>

Sumber/Source: Dinas Sosial, Pemberdayaan Masyarakat dan Desa Kabupaten Barito Utara/Regional office of Social, Village and Peoples Empowerment of Barito Utara Regency



**Tabel 4.5.9 Jumlah Jemaah Haji Menurut Jenis Kelamin dan ONH di Kabupaten Barito Utara, 2008–2022**  
**Table Number of Muslim Pilgrim by Gender and Fee in Barito Utara Regency, 2008–2022**

Tahun Anggaran <i>Budget Year</i>	Laki-laki <i>Male</i>	Perempuan <i>Female</i>	Jumlah <i>Total</i>	Besar ONH <i>Fee</i>
(1)	(2)	(3)	(4)	(5)
2008	39	56	95	3 517 US\$
2009	58	73	131	3 508 US\$
2010	59	76	135	3 440 US\$
2011	68	71	139	3 720 US\$
2012	63	98	161	3 808 US\$
2013	37	63	100	3 733 US\$
2014	33	50	83	3 422 US\$
2015	71	35	106	2 924 US\$
2016	63	68	131	Rp 37 583 308
2017	63	68	131	Rp 37 705 900
2018	84	84	168	Rp 38 157 084
2019	54	72	126	Rp 37 805 084
2020	-	-	-	-
2021	-	-	-	-
<b>2022</b>	<b>33</b>	<b>30</b>	<b>63</b>	<b>Rp 41 235 290</b>

Catatan/Note: Mulai tahun 2016, besar ONH dinyatakan dalam satuan rupiah/Since 2016, ONH in rupiah

Sumber/Source: Kementerian Agama Kabupaten Barito Utara/Religion Ministry of Barito Utara Regency

**Tabel 4.5.10 Jumlah Jemaah Haji yang Diberangkatkan<sup>1</sup> ke Tanah Suci Mekah Menurut Kecamatan di Kabupaten Barito Utara, 2020–2022**  
**Number of Hajj Pilgrims Dispatched<sup>1</sup> to Mecca's Holy Land by Subdistrict in Barito Utara Regency, 2020-2022**

Kecamatan Subdistrict	2020	2021	2022 <sup>2</sup>
(1)	(2)	(3)	(4)
Montallat	-	-	4
Gunung Timang	-	-	2
Gunung Purei	-	-	-
Teweh Timur	-	-	-
Teweh Tengah	-	-	42
Teweh Baru	-	-	7
Teweh Selatan	-	-	7
Lahei	-	-	-
Lahei Barat	-	-	1
<b>Barito Utara</b>	-	-	<b>63</b>

Catatan/Note: <sup>1</sup> Melalui Kementerian Agama/Managed by Ministry of Religious Affair

<sup>2</sup> Terdiri dari 60 orang jemaah haji Kabupaten Barito Utara dan 3 orang jemaah haji mutasi masuk dari Kota Depok/Consisting of 60 pilgrims from Barito Utara Regency and 3 pilgrims transferred from Depok Municipality

Sumber/Source: Kementerian Agama Kabupaten Barito Utara/Religion Ministry of Barito Utara Regency

**Tabel 4.5.11 Jumlah Penyandang Masalah Kesejahteraan Sosial Yang Memerlukan Bantuan Menurut Kecamatan dan Jenisnya di Kabupaten Barito Utara, 2022**  
**Number of Social Affair by Subdistrict and Type in Barito Utara Regency, 2022**

Kecamatan Subdistrict	Cacat Badan Disability	Cacat Mental Mental Disability	Tuna Wicara Speech Impaired	Tuna Netra Blind	Tuna Rungu Deaf	Jumlah Total
(1)	(2)	(3)	(4)	(5)	(6)	(7)
Montallat	2	8	-	-	-	10
Gunung Timang	33	10	-	-	-	43
Gunung Purei	5	7	-	-	-	12
Teweh Timur	6	14	-	-	-	20
Teweh Tengah	27	48	-	-	-	75
Teweh Baru	38	38	-	-	-	76
Teweh Selatan	16	8	-	-	-	24
Lahei	29	21	-	-	-	50
Lahei Barat	46	16	-	-	-	62
<b>Barito Utara</b>	<b>202</b>	<b>170</b>	<b>-</b>	<b>-</b>	<b>-</b>	<b>372</b>

Sumber/Source: Dinas Sosial, Pemberdayaan Masyarakat dan Desa Kabupaten Barito Utara/Regional office of Social, Village and Peoples Empowerment of Barito Utara Regency

#### 4.6 KEMISKINAN DAN PEMBANGUNAN MANUSIA/*POVERTY AND HUMAN DEVELOPMENT*

**Tabel** 4.6.1 **Garis Kemiskinan dan Penduduk Miskin di Kabupaten Barito Utara, 2012–2022**  
*Poverty Line and Number of Poor People in Barito Utara Regency, 2012–2022*

Tahun Year	Garis Kemiskinan Poverty Line (rupiah)	Penduduk Miskin Number of Poor People	
		Jumlah (ribu) Total (thousand)	Persentase (%) Percentage (%)
(1)	(2)	(3)	(4)
2012	317 497	7,60	6,10
2013	355 065	7,51	5,98
2014	385 348	7,45	5,88
2015	408 241	7,53	5,93
2016	420 100	6,90	5,38
2017	446 807	6,72	5,21
2018	450 936	6,50	5,00
2019	472 552	6,46	4,95
2020	504 430	6,78	5,17
2021	525 236	7,40	5,61
<b>2022</b>	<b>563 393</b>	<b>7,70</b>	<b>5,80</b>

Catatan/Note: <sup>1</sup> Referensi waktu adalah Maret/Time reference applied is March

Sumber/Source: BPS, Survei Sosial Ekonomi Nasional (Susenas)/BPS-Statistics Indonesia, National Socioeconomic Survey

**Tabel 4.6.2** Indeks Kedalaman Kemiskinan dan Indeks Keparahan Kemiskinan di Kabupaten Barito Utara, 2012–2022  
**Table** *Poverty Gap Index and Poverty Severity Index in Barito Utara Regency, 2012–2022*

Tahun Year	Indeks Kedalaman Kemiskinan Poverty Gap Index	Indeks Keparahan Kemiskinan Poverty Severity Index
(1)	(2)	(3)
2012	0,71	0,12
2013	0,57	0,08
2014	0,68	0,13
2015	0,88	0,25
2016	0,71	0,15
2017	0,55	0,10
2018	0,59	0,10
2019	0,76	0,17
2020	0,67	0,13
2021	0,59	0,12
<b>2022</b>	<b>1,05</b>	<b>0,25</b>

Sumber/Source: BPS, Survei Sosial Ekonomi Nasional (Susenas)/BPS-Statistics Indonesia, National Socioeconomic Survey

**Tabel 4.6.3 Indeks Pembangunan Manusia (IPM) Kabupaten Barito Utara, 2012–2022**  
**Human Development Index (HDI) of Barito Utara Regency, 2012–2022**

Tahun Year	Umur Harapan Hidup/UHH (tahun) Life Expectancy (year)	Harapan Lama Sekolah/HLS (tahun) Expected Years of Schooling (year)	Rata-rata Lama Sekolah/RLS (tahun) Mean Years of Schooling (year)	Pengeluaran per Kapita yang Disesuaikan (ribu/orang/tahun) Adjusted Expenditure per Capita (thousand/person/year)	Indeks Pembangunan Manusia (IPM) Human Development Index (HDI)
(1)	(2)	(3)	(4)	(5)	(6)
2012	70,73	11,00	7,74	7 564	64,72
2013	70,81	11,01	7,97	7 614	65,12
2014	70,91	11,15	8,00	8 326	66,30
2015	71,01	11,50	8,33	8 534	67,38
2016	71,26	11,96	8,34	8 774	68,28
2017	71,27	12,38	8,35	9 067	69,07
2018	71,28	12,40	8,59	9 357	69,72
2019	71,29	12,48	8,60	10 010	70,52
2020	71,30	12,49	8,71	9 936	70,59
2021	71,30	12,50	8,85	9 951	70,79
<b>2022</b>	<b>71,50</b>	<b>12,53</b>	<b>8,90</b>	<b>10 182</b>	<b>71,21</b>

Sumber/Source: BPS, Seri Berita Resmi Statistik Indeks Pembangunan Manusia/BPS-Statistics Indonesia, Series of Press Release of Human Development Index



# PERTANIAN

## Luas Panen Padi

di Kabupaten Barito Utara 2022

**2.875,11\***

hektar

Naik **23,41%**  
dibandingkan 2021

## Produksi Padi

di Kabupaten Barito Utara 2022

**8.235,38\***

ton (GKG\*)

Catatan: GKG = gabah kering giling

Naik **28,39%**  
dibandingkan 2021

## Produktivitas Padi

di Kabupaten Barito Utara 2022

**28,64\***

ton/hektar

## Produksi Padi Setara Beras

di Kabupaten Barito Utara 2022

**3.810,17\***

ton

Keterangan: \* Angka Sementara (ASEM)

Sumber: BPS, Survei Kerangka Sampel Area (KSA) dan Survei Ubinan

### Tahukah kamu?

- **Data luas panen padi** berasal dari hasil **Survei Kerangka Sampel Area (KSA)** yang dilaksanakan setiap bulan. Pengamatan dilakukan langsung di lapangan pada sampel-sampel segmen yang telah ditetapkan.
- Sedangkan **data produktivitas padi** berasal dari **Survei Ubinan** yang dilaksanakan triwulanan (disebut subround).







**PENJELASAN TEKNIS**

1. Pengumpulan data Statistik Pertanian (SP) diselenggarakan oleh Badan Pusat Statistik bekerja sama dengan Dinas Pertanian, Perikanan dan Peternakan.
2. Data pokok tanaman pangan yang dikumpulkan adalah luas panen dan produktivitas (hasil per hektar). Produksi tanaman pangan merupakan hasil perkalian antara luas panen dengan produktivitas. Jenis data tanaman pangan yang dikumpulkan mencakup padi dan palawija (jagung, kedelai, kacang tanah, ubi kayu dan ubi jalar). Produksi padi mencakup padi sawah dan padi ladang.
3. Pengumpulan data luas panen dilakukan setiap bulan oleh Mantri Pertanian/Kepala Cabang Dinas Kecamatan (KCD) dan dilaporkan dengan menggunakan formulir Statistik Pertanian (SP).
4. Pengumpulan data produktivitas tanaman pangan dilakukan melalui Survei Ubinan dengan pendekatan rumah tangga menggunakan formulir SUB-S dan dilakukan setiap subround (empat bulanan) dengan petugas lapangan adalah Mantri Statistik (Koordinator Statistik Kecamatan/KSK) dan KCD. Pengumpulan data produktivitas dilakukan melalui pengukuran langsung pada plot ubinan, berukuran 2,5m x 2,5m. Pengumpulan data produktivitas dilakukan pada waktu panen.

**TECHNICAL NOTES**

1. *The Agricultural Statistics Data Collection (SP) was organized by Statistics Indonesia in collaboration with Agriculture and an Agency.*
2. *The basic data of food crops collected are harvested area and productivity (yield per hectare). Food Crops production is the result of multiplication between the harvested areas with productivity. Types of food crops data collected include of rice and secondary crops (maize, soybeans, peanuts, cassava, and sweet potato). Production of paddy covers wetland paddy and dry land paddy.*
3. *Harvested data collection conducted every month by the Agriculture Field Officer/Head of Branch Office Subdistrict (KCD) and reported using Agricultural Statistics (SP) form.*
4. *Food crops productivity data collection conducted through Crop Cutting Survey with the approach of household using SUB-S form and done in every subround (four monthly) by Subdistrict Statistical Coordinator (KSK) and KCD. Productivity data collection conducted through direct measurements on crop cutting plots measuring 2.5m x 2.5m. The productivity data collection is conducted at the time of harvesting.*

5. Pengumpulan data luas lahan sawah dilakukan setiap tahun oleh KCD dengan menggunakan formulir SP Lahan.
  6. Tanaman sayuran dan buah-buahan semusim:
    - a. **Tanaman sayuran semusim** adalah tanaman sumber vitamin, garam mineral dan lain-lain yang dikonsumsi dari bagian tanaman yang berupa daun, bunga, buah dan umbinya yang berumur kurang dari satu tahun.
    - b. **Tanaman buah - buahan semusim** adalah tanaman sumber vitamin, garam mineral dan lain-lain yang dikonsumsi dari bagian tanaman yang berupa buah, berumur kurang dari satu tahun, dapat berbentuk pohon/rumpun tetapi menjalar dan berbatang lunak.
  7. Tanaman sayuran dan buah-buahan tahunan:
    - a. **Tanaman sayuran tahunan** adalah tanaman sumber vitamin, garam mineral dan lain-lain yang dikonsumsi dari bagian tanaman yang berupa daun dan atau buah yang berumur kurang dari satu tahun.
    - b. **Tanaman buah-buahan tahunan** adalah tanaman sumber vitamin, garam mineral dan lain-lain yang dikonsumsi dari bagian tanaman yang berupa buah dan merupakan tanaman tahunan.
5. *Wetland area data collection is conducted annually by KCD using SP-Lahan form.*
  6. *Seasonal vegetables and fruit plants:*
    - a. **Seasonal vegetable plants** are plants as the source of vitamins, mineral salts, and others, which are consumed in the form of the plant leaves, flowers, fruits and tubers, which the age are less than one year old.
    - b. **Seasonal fruit plants** are plants as a source of vitamins, mineral salts, and others, which consumed from the parts of the plants such as fruit, aged less than one year, can be a tree/clump but it creeping, and soft trunked.
  7. *Annual vegetables and fruit plants:*
    - a. **Annual vegetable plants** are plants as the source of vitamins, mineral salts, and others, which are consumed in the form of the parts of the plants as the plant leaves or fruits which the age are more than one year old.
    - b. **Annual fruit plants** are plants as a source of vitamins, mineral salts, and others, which are consumed from the parts of the plants such as fruit and are annual plants.

8. Luas panen untuk tanaman sayuran: luas tanaman yang dipanen sekaligus/habis/dibongkar dan luas tanaman yang dipanen berkali-kali (lebih dari satu kali)/belum habis.
  9. **Produksi** adalah hasil menurut bentuk produk dari setiap tanaman sayuran, buah-buahan, biofarmaka, dan tanaman hias yang diambil berdasarkan luas yang dipanen pada bulan/triwulan laporan.
  10. **Kawasan hutan** adalah wilayah tertentu yang berupa hutan, yang ditunjuk dan atau ditetapkan oleh pemerintah untuk dipertahankan keberadaannya sebagai hutan tetap.
  11. Data populasi ternak bersumber dari hasil Survei Peternakan Nasional, sedangkan data jumlah pemotongan ternak merupakan hasil Survei Laporan Pemotongan Ternak. Pengumpulan data pemotongan ternak dilakukan secara lengkap di seluruh Indonesia dari RPH (Rumah Potong Hewan) dan Keurmater setiap triwulan.
8. *Harvested area for the vegetable plants: crops area which harvested at once/depleted/unloaded and crops area which harvested several times (more than once)/not depleted.*
  9. ***Production** is the yield according to the form of crops of vegetables, fruits, medicinal and ornamental plants taken based on the harvested area during the reporting month/quarter.*
  10. ***Forest area** is a specific area of forests, or a designated and assigned by the government to retain its existence as the permanent forests.*
  11. *Livestock population data is obtained from the National Livestock Survey, while data on the number of slaughter houses is the result of Slaughter house Report Survey. That data collection carried out with the complete enumeration of slaughter houses throughout Indonesia from RPH (Slaughter House) and Keurmater quarterly.*



**ULASAN****DESCRIPTION**

Produksi tanaman sayur-sayuran di Kabupaten Barito Utara selama tahun 2022 yang paling banyak adalah komoditas ketimun yaitu sebesar 1.996 kuintal, sementara produksi paling sedikit adalah komoditas kembang kol sebesar 5 kuintal. Selain itu, produksi buah-buahan yang terbesar adalah buah nangka sebesar 4.806 kuintal dan yang terkecil adalah buah jeruk lemon sebesar 6 kuintal.

*The largest vegetables production during 2022 was cucumber with total production 1,996 quintals, while the lowest production was cauliflower with total production 5 quintals. In addition, the largest production of fruits was jackfruit amounted to 4,806 quintals and the smallest was lemon with production 8 quintals.*

Dari seluruh luas areal tanaman perkebunan swasta dan perkebunan rakyat di Kabupaten Barito Utara pada tahun 2022, sebesar 46.282 ha (90,13 persen) ditanami karet dengan produksi sebesar 37.363,27 ton (79,75 persen). Kemudian, produksi kelapa sawit mengalami kenaikan dari 7.853,63 ton di tahun 2021 menjadi 7.959,56 ton pada tahun 2022.

*Most are of private and small holders plantation in Barito Utara Regency at 2022, was planted with rubber plants with total area 46,282 ha (90.13 percent) with 37,363.27 tons of production (79.75 percent) of production. Meanwhile, total production of palm oil increased from 7,853.63 tons in 2021 to 7,959.56 tons in 2022.*

Secara keseluruhan, mayoritas populasi ternak besar pada tahun 2022 menurun dibandingkan tahun 2021, kecuali jumlah ternak kambing yang mengalami kenaikan. Populasi unggas pada tahun 2022 mengalami kenaikan untuk itik/itik manila, dan mengalami penurunan untuk ayam kampung, ayam petelur, dan ayam pedaging.

*Overall, the majority of the large livestock population in 2022 decreased compared to 2021, except for the number of goats which have increased. The poultry population in 2022 increased for ducks, and decreased for native chickens, laying chicken and broiler.*

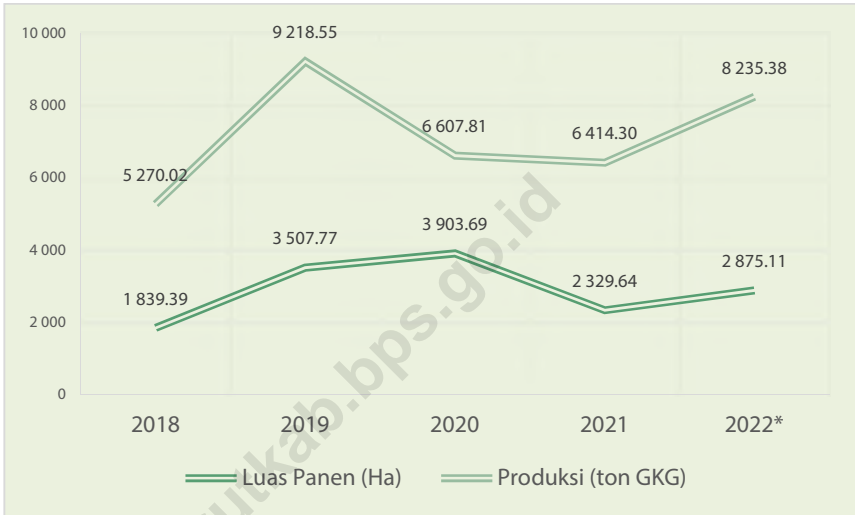
Wilayah di Kabupaten Barito Utara yang memproduksi perikanan budidaya paling banyak adalah Kecamatan Teweh Tengah (3.940,54 ton). Jenis produksi perikanan budidaya paling besar di Kabupaten Barito Utara adalah keramba 4.569,85 ton (51,79 persen), kemudian kolam 4.214,61 ton (47,76 persen) dan

*Areas in Barito Utara Regency which produces the most aquaculture was Teweh Tengah Subdistrict (3,940.54 ton). The greatest types of aquaculture fisheries production was cage 4,569.85 tons (51.79 percent), then the water pond 4,214.61 tons (47.76 percent) and the smallest is the paddy field by 4,94 tons (0.06 percent).*

paling kecil adalah sawah 4,94 ton (0,06 persen).

<https://barutkab.bps.go.id>

**Gambar 5.1** Luas Panen dan Produksi Padi<sup>1</sup> di Kabupaten Barito Utara, 2018–2022  
**Picture** Harvested Are and Production of Paddy<sup>1</sup> in Barito Utara Regency, 2018–2022



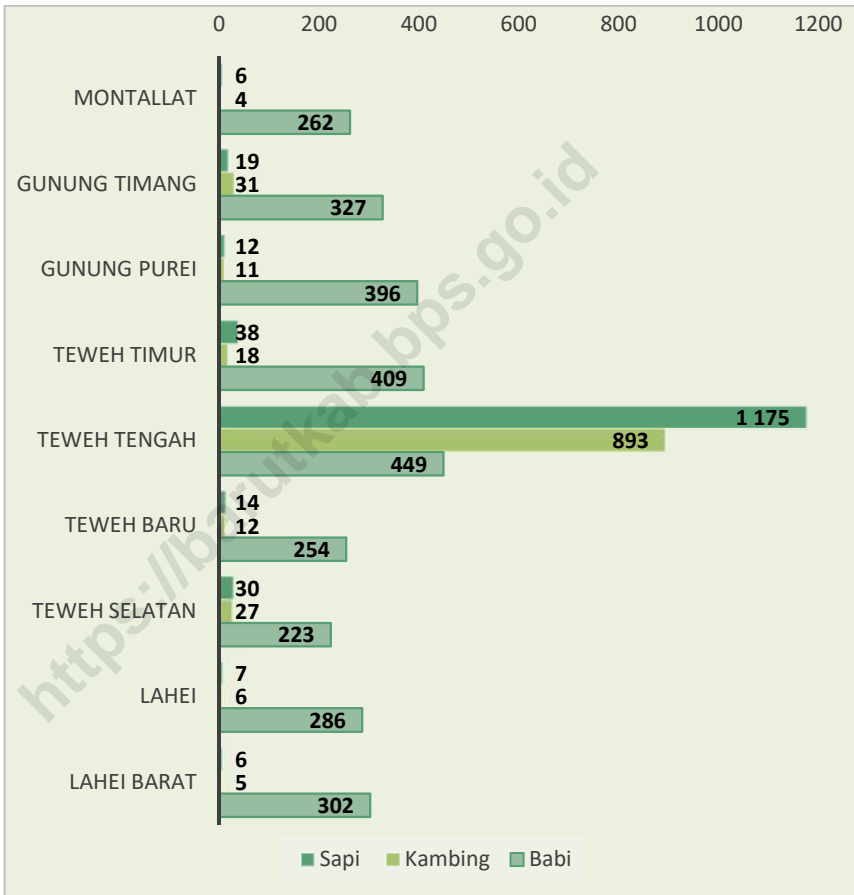
Catatan/Note: <sup>1</sup> Kualitas produksi gabah kering giling/The production is in term of dry unhusked paddy

\* Angka Sementara (ASEM)/Preliminary figures

Sumber/Source: BPS, Survei Kerangka Sampel Area (KSA)/BPS-Statistics Indonesia, Area Sampling Frame (ASF) Survey



**Gambar 5.2** Jumlah Ternak yang Dipotong Menurut Kecamatan dan Jenis Ternak di Kabupaten Barito Utara (ekor), 2022  
**Picture** Number of Cattle Slaughtered by Sub Subdistrict and Kind of Livestock in Barito Utara Regency (heads), 2022



Sumber/Source: Dinas Pertanian Kabupaten Barito Utara/Agriculture Office of Barito Utara Regency

## 5.1 TANAMAN PANGAN/FOOD CROPS

**Tabel 5.1.1 Luas Panen, Produktivitas, dan Produksi Padi<sup>1</sup> di Kabupaten Barito Utara, 2018–2022**  
**Harvested Area, Productivity, and Production of Paddy<sup>1</sup> in Barito Utara Regency, 2018–2022**

Tahun Years	Luas Panen (ha) Harvested Area (ha)	Produktivitas (ton/ha) Productivity (ton/ha)	Produksi (ton GKG) Production (ton)
(1)	(2)	(3)	(4)
2018	1 839,39	2,87	5 270,02
2019	3 507,77	2,63	9 218,55
2020	3 903,69	1,69	6 607,81
2021	2 329,64	27,53	6 414,30
<b>2022*</b>	<b>2 875,11</b>	<b>28,64</b>	<b>8 235,38</b>

Catatan/Note: <sup>1</sup> Kualitas produksi gabah kering giling/*The production is in term of dry unhusked paddy*

\* **Angka Sementara (ASEM)/Preliminary figures**

Sumber/Source: BPS, Survei Kerangka Sampel Area (KSA)/BPS-Statistics Indonesia, Area Sampling Frame (ASF) Survey

**Tabel** 5.1.2 **Produksi Padi<sup>1</sup> dan Beras di Kabupaten Barito Utara, 2018–2022**  
**Table** **Paddy<sup>1</sup> and Rice Production in Barito Utara Regency, 2018–2022**

Kecamatan Subdistrict	Produksi Padi (ton GKG) Paddy Production (ton GKG)	Produksi Padi Setara Beras (ton) Rice Equivalent Production (ton)
(1)	(2)	(3)
2018	5 270,02	3 114,32
2019	9 218,55	5 447,73
2020	6 607,81	3 904,91
2021	6 414,30	3 609,96
<b>2022<sup>x</sup></b>	<b>8 235,38</b>	<b>3 810,17</b>

Catatan/Note: <sup>1</sup> Kualitas produksi gabah kering giling/The production is in term of dry unhusked paddy

<sup>x</sup> **Angka Sementara (ASEM)/Preliminary figures**

Sumber/Source: BPS, Survei Kerangka Sampel Area (KSA)/BPS-Statistics Indonesia, Area Sampling Frame (ASF) Survey

## 5.2 HORTIKULTURA/HORTICULTURE

**Tabel 5.2.1 Luas Panen Tanaman Sayuran dan Buah-buahan Semusim Menurut Kecamatan dan Jenis Tanaman (ha) di Kabupaten Barito Utara, 2020 dan 2021<sup>x</sup>**  
***Harvested Area of Vegetables by Subdistrict and Kind of Plant (ha) in Barito Utara Regency, 2020 and 2021<sup>x</sup>***

Kecamatan Subdistrict	Bawang Daun <i>Scallion</i> (ha)		Bawang Merah <i>Shallots</i> (ha)		Bawang Putih <i>Garlic</i> (ha)	
	2021	2022 <sup>x</sup>	2021	2022 <sup>x</sup>	2021	2022 <sup>x</sup>
(1)	(2)	(3)	(4)	(5)	(6)	(7)
Montallat	-	-	-	-	-	-
Gunung Timang	-	-	-	-	-	-
Gunung Purei	-	-	-	-	-	-
Teweh Timur	-	-	-	-	-	-
Teweh Tengah	-	-	-	-	-	-
Teweh Baru	-	-	-	-	-	-
Teweh Selatan	3	3	-	-	-	-
Lahei	-	-	-	-	-	-
Lahei Barat	-	-	-	-	-	-
<b>Barito Utara</b>	<b>3</b>	<b>3</b>	<b>-</b>	<b>-</b>	<b>-</b>	<b>-</b>

**Lanjutan Tabel/Continued Table 5.2.1**

Kecamatan Subdistrict	Bayam Spinach (ha)		Buncis String Bean (ha)		Kacang Panjang Long Beans (ha)	
	2021	2022 <sup>x</sup>	2021	2022 <sup>x</sup>	2021	2022 <sup>x</sup>
(1)	(8)	(9)	(10)	(11)	(12)	(13)
Montallat	1	-	-	-	1	1
Gunung Timang	16	19	-	-	17	18
Gunung Puri	20	7	-	-	12	10
Teweh Timur	11	11	1	-	12	11
Teweh Tengah	3	1	-	-	2	-
Teweh Baru	3	4	-	-	4	2
Teweh Selatan	10	12	1	-	6	6
Lahei	12	14	-	-	15	18
Lahei Barat	-	-	-	-	17	14
<b>Barito Utara</b>	<b>75</b>	<b>67</b>	<b>2</b>	<b>-</b>	<b>86</b>	<b>80</b>

Lanjutan Tabel/Continued Table 5.2.1

Kecamatan Subdistrict	Cabai Besar Chili/Big Chili (ha)		Cabai Keriting Chili/Curly Chili (ha)		Cabai Rawit Chili/Cayenne Pepper (ha)	
	2021	2022 <sup>x</sup>	2021	2022 <sup>x</sup>	2021	2022 <sup>x</sup>
(1)	(14)	(15)	(16)	(17)	(18)	(19)
Montallat	-	-	-	-	1	-
Gunung Timang	-	-	-	-	3	7
Gunung Purei	-	-	-	-	6	6
Teweh Timur	-	2	53	70	5	4
Teweh Tengah	-	-	-	-	4	3
Teweh Baru	3	2	-	-	3	8
Teweh Selatan	5	3	-	-	8	8
Lahei	-	-	-	-	8	16
Lahei Barat	-	-	-	-	17	15
<b>Barito Utara</b>	<b>8</b>	<b>7</b>	<b>53</b>	<b>70</b>	<b>54</b>	<b>66</b>

**Lanjutan Tabel/Continued Table 5.2.1**

Kecamatan Subdistrict	Jamur Merang Straw Mushrooms (m <sup>2</sup> )		Jamur Tiram Oyster Mushrooms (m <sup>2</sup> )		Jamur Lainnya Other Mushrooms (m <sup>2</sup> )	
	2021	2022 <sup>x</sup>	2021	2022 <sup>x</sup>	2021	2022 <sup>x</sup>
(1)	(20)	(21)	(22)	(23)	(24)	(25)
Montallat	-	-	-	-	-	-
Gunung Timang	-	-	-	-	-	-
Gunung Purei	-	-	-	-	-	-
Teweh Timur	-	-	-	-	-	-
Teweh Tengah	-	-	-	-	-	-
Teweh Baru	-	-	-	-	-	-
Teweh Selatan	-	-	-	-	-	-
Lahei	-	-	-	-	-	-
Lahei Barat	-	-	-	-	-	-
<b>Barito Utara</b>	-	-	-	-	-	-

Lanjutan Tabel/Continued Table 5.2.1

Kecamatan Subdistrict	Kangkung Water Spinach (ha)		Kembang Kol Cauliflower (ha)		Kentang Potato (ha)	
	2021	2022 <sup>x</sup>	2021	2022 <sup>x</sup>	2021	2022 <sup>x</sup>
(1)	(26)	(27)	(28)	(29)	(30)	(31)
Montallat	-	-	-	-	-	-
Gunung Timang	14	21	-	-	-	-
Gunung Purei	11	6	-	-	-	-
Teweh Timur	10	12	-	-	-	-
Teweh Tengah	1	1	-	-	-	-
Teweh Baru	1	-	-	-	-	-
Teweh Selatan	11	13	-	-	-	-
Lahei	14	14	-	-	-	-
Lahei Barat	14	14	-	-	-	-
<b>Barito Utara</b>	<b>76</b>	<b>81</b>	-	-	-	-



**Lanjutan Tabel/Continued Table 5.2.1**

Kecamatan Subdistrict	Ketimun Cucumber (ha)		Kubis Cabbage (ha)		Labu Siam Chayote (ha)	
	2021	2022 <sup>x</sup>	2021	2022 <sup>x</sup>	2021	2022 <sup>x</sup>
(1)	(32)	(33)	(34)	(35)	(36)	(37)
Montallat	-	-	-	-	-	-
Gunung Timang	9	18	-	-	-	-
Gunung Purei	16	7	-	-	-	-
Teweh Timur	12	13	-	-	5	1
Teweh Tengah	3	1	-	-	-	-
Teweh Baru	2	5	-	-	1	-
Teweh Selatan	6	7	-	-	-	-
Lahei	15	23	-	-	-	-
Lahei Barat	-	-	-	-	-	-
<b>Barito Utara</b>	<b>63</b>	<b>74</b>	<b>-</b>	<b>-</b>	<b>6</b>	<b>1</b>

Lanjutan Tabel/Continued Table 5.2.1

Kecamatan Subdistrict	Melon Melon (ha)		Paprika Bell Pepper (ha)		Petsai Chinese Cabbage/ Mustard Green (ha)	
	2021	2022 <sup>x</sup>	2021	2022 <sup>x</sup>	2021	2022 <sup>x</sup>
(1)	(38)	(39)	(40)	(41)	(42)	(43)
Montallat	-	-	-	-	-	-
Gunung Timang	-	-	-	-	-	-
Gunung Purei	-	-	-	-	-	1
Teweh Timur	-	-	-	-	-	2
Teweh Tengah	-	-	-	-	-	-
Teweh Baru	-	-	-	-	2	5
Teweh Selatan	2	1	-	-	8	11
Lahei	-	-	-	-	-	-
Lahei Barat	-	-	-	-	-	-
<b>Barito Utara</b>	<b>2</b>	<b>1</b>	<b>-</b>	<b>-</b>	<b>10</b>	<b>19</b>

**Lanjutan Tabel/Continued Table 5.2.1**

Kecamatan Subdistrict	Semangka Water Melon (ha)		Stroberi Strawberry (ha)		Terung Eggplant (ha)	
	2021	2022 <sup>x</sup>	2021	2022 <sup>x</sup>	2021	2022 <sup>x</sup>
(1)	(44)	(45)	(46)	(47)	(48)	(49)
Montallat	-	-	-	-	1	-
Gunung Timang	-	-	-	-	-	-
Gunung Puri	-	1	-	-	6	10
Teweh Timur	1	-	-	-	12	12
Teweh Tengah	-	-	-	-	2	-
Teweh Baru	1	1	-	-	4	9
Teweh Selatan	5	2	-	-	3	3
Lahei	-	-	-	-	10	19
Lahei Barat	-	-	-	-	11	12
<b>Barito Utara</b>	<b>7</b>	<b>4</b>	<b>-</b>	<b>-</b>	<b>48</b>	<b>66</b>

Lanjutan Tabel/Continued Table 5.2.1

Kecamatan Subdistrict	Tomat Tomato (ha)		Wortel Carrot (ha)	
	2021	2022 <sup>x</sup>	2021	2022 <sup>x</sup>
(1)	(50)	(51)	(52)	(53)
Montallat	-	-	-	-
Gunung Timang	-	-	-	-
Gunung Purei	-	5	-	-
Teweh Timur	-	-	-	-
Teweh Tengah	2	-	-	-
Teweh Baru	-	-	-	-
Teweh Selatan	3	2	-	-
Lahei	-	-	-	-
Lahei Barat	-	-	-	-
<b>Barito Utara</b>	<b>5</b>	<b>7</b>	<b>-</b>	<b>-</b>

Catatan/Note: <sup>x</sup> Angka Sementara (ASEM)/Preliminary figures

Sumber/Source: BPS, Statistik Pertanian Hortikultura SPH-SBS/BPS-Statistics Indonesia, Agricultural Statistic for Horticulture SPH-SBS

**Tabel 5.2.2** **Produksi Tanaman Sayuran dan Buah-buahan Semusim Menurut Kecamatan dan Jenis Tanaman (kuintal) di Kabupaten Barito Utara, 2021 dan 2022<sup>x</sup>**  
***Production of Vegetables by Subdistrict and Type of Crops (quintal) in Barito Utara Regency, 2021 and 2022<sup>x</sup>***

Kecamatan Subdistrict	Bawang Daun Scallion (kw/qui)		Bawang Merah Shallots (kw/qui)		Bawang Putih Garlic (kw/qui)	
	2021	2022 <sup>x</sup>	2021	2022 <sup>x</sup>	2021	2022 <sup>x</sup>
(1)	(2)	(3)	(4)	(5)	(6)	(7)
Montallat	-	-	-	-	-	-
Gunung Timang	-	-	-	-	-	-
Gunung Purei	-	-	-	-	-	-
Teweh Timur	-	-	-	-	-	-
Teweh Tengah	-	-	-	-	-	-
Teweh Baru	1	2	-	-	-	-
Teweh Selatan	47	9	-	-	-	-
Lahei	-	-	-	-	-	-
Lahei Barat	-	-	-	-	-	-
<b>Barito Utara</b>	<b>48</b>	<b>11</b>	<b>-</b>	<b>-</b>	<b>-</b>	<b>-</b>

Lanjutan Tabel/Continued Table 5.2.2

Kecamatan Subdistrict	Bayam Spinach (kw/qui)		Buncis String Bean (kw/qui)		Kacang Panjang Long Beans (kw/qui)	
	2021	2022 <sup>x</sup>	2021	2022 <sup>x</sup>	2021	2022 <sup>x</sup>
(1)	(8)	(9)	(10)	(11)	(12)	(13)
Montallat	7	1	-	-	8	4
Gunung Timang	166	70	-	-	189	106
Gunung Purei	282	199	-	-	171	355
Teweh Timur	128	45	21	-	268	102
Teweh Tengah	59	11	-	-	82	23
Teweh Baru	60	80	-	-	93	28
Teweh Selatan	95	44	7	-	106	35
Lahei	171	350	-	-	196	684
Lahei Barat	-	-	-	-	177	264
<b>Barito Utara</b>	<b>968</b>	<b>800</b>	<b>28</b>	<b>-</b>	<b>1 290</b>	<b>1 601</b>

**Lanjutan Tabel/Continued Table 5.2.2**

Kecamatan Subdistrict	Cabai Besar Chili/Big Chili (kw/qui)		Cabai Keriting Chili/Curly Chili (kw/qui)		Cabai Rawit Chili/Cayenne Pepper (kw/qui)	
	2021	2022 <sup>x</sup>	2021	2022 <sup>x</sup>	2021	2022 <sup>x</sup>
(1)	(14)	(15)	(16)	(17)	(18)	(19)
Montallat	-	-	-	-	4	-
Gunung Timang	-	-	-	-	79	70
Gunung Purei	-	-	-	-	99	136
Teweh Timur	-	14	53	70	110	39
Teweh Tengah	-	-	-	-	189	153
Teweh Baru	80	20	-	-	100	168
Teweh Selatan	28	7	-	-	68	68
Lahei	-	-	-	-	76	245
Lahei Barat	-	-	-	-	82	89
<b>Barito Utara</b>	<b>108</b>	<b>41</b>	<b>53</b>	<b>70</b>	<b>807</b>	<b>968</b>

Lanjutan Tabel/Continued Table 5.2.2

Kecamatan Subdistrict	Jamur Merang Straw Mushrooms (kg)		Jamur Tiram Oyster Mushrooms (kg)		Jamur Lainnya Other Mushrooms (kg)	
	2021	2022 <sup>x</sup>	2021	2022 <sup>x</sup>	2021	2022 <sup>x</sup>
(1)	(20)	(21)	(22)	(23)	(24)	(25)
Montallat	-	-	-	-	-	-
Gunung Timang	-	-	-	-	-	-
Gunung Purei	-	-	-	-	-	-
Teweh Timur	-	-	-	-	-	-
Teweh Tengah	-	-	-	-	-	-
Teweh Baru	-	-	-	-	-	-
Teweh Selatan	-	-	-	-	-	-
Lahei	-	-	-	-	-	-
Lahei Barat	-	-	-	-	-	-
<b>Barito Utara</b>	-	-	-	-	-	-



**Lanjutan Tabel/Continued Table 5.2.2**

Kecamatan Subdistrict	Kangkung Water Spinach (kw/qui)		Kembang Kol Cauliflower (kw/qui)		Kentang Potato (kw/qui)	
	2021	2022 <sup>x</sup>	2021	2022 <sup>x</sup>	2021	2022 <sup>x</sup>
(1)	(26)	(27)	(28)	(29)	(30)	(31)
Montallat	-	2	-	5	-	-
Gunung Timang	125	125	-	-	-	-
Gunung Puri	137	118	-	-	-	-
Teweh Timur	97	24	-	-	-	-
Teweh Tengah	37	14	-	-	-	-
Teweh Baru	246	51	-	-	-	-
Teweh Selatan	83	49	-	-	-	-
Lahei	251	573	-	-	-	-
Lahei Barat	73	50	-	-	-	-
<b>Barito Utara</b>	<b>1 049</b>	<b>1 006</b>	<b>-</b>	<b>5</b>	<b>-</b>	<b>-</b>

Lanjutan Tabel/Continued Table 5.2.2

Kecamatan Subdistrict	Ketimun Cucumber (kw/qui)		Kubis Cabbage (kw/qui)		Labu Siam Chayote (kw/qui)	
	2021	2022 <sup>x</sup>	2021	2022 <sup>x</sup>	2021	2022 <sup>x</sup>
(1)	(32)	(33)	(34)	(35)	(36)	(37)
Montallat	42	3	-	-	-	-
Gunung Timang	90	88	-	-	-	-
Gunung Purei	242	265	-	-	-	-
Teweh Timur	404	145	-	-	99	4
Teweh Tengah	175	67	-	-	-	-
Teweh Baru	400	504	-	-	120	54
Teweh Selatan	92	37	-	-	-	-
Lahei	291	887	-	-	-	-
Lahei Barat	-	-	-	-	-	-
<b>Barito Utara</b>	<b>1 736</b>	<b>1 996</b>	<b>-</b>	<b>-</b>	<b>219</b>	<b>58</b>

**Lanjutan Tabel/Continued Table 5.2.2**

Kecamatan Subdistrict	Melon Melon (kw/qui)		Paprika Bell Pepper (kw/qui)		Petai Chinese Cabbage/ Mustard Green (kw/qui)	
	2021	2022 <sup>x</sup>	2021	2022 <sup>x</sup>	2021	2022 <sup>x</sup>
(1)	(38)	(39)	(40)	(41)	(42)	(43)
Montallat	-	-	-	-	-	1
Gunung Timang	-	-	-	-	-	-
Gunung Purei	-	-	-	-	-	6
Teweh Timur	-	-	-	-	-	2
Teweh Tengah	-	-	-	-	-	-
Teweh Baru	-	-	-	-	40	100
Teweh Selatan	35	8	-	-	66	39
Lahei	-	-	-	-	-	-
Lahei Barat	-	-	-	-	-	-
<b>Barito Utara</b>	<b>35</b>	<b>8</b>	<b>-</b>	<b>-</b>	<b>106</b>	<b>148</b>

Lanjutan Tabel/Continued Table 5.2.2

Kecamatan Subdistrict	Semangka Water Melon (kw/qui)		Stroberi Strawberry (kw/qui)		Terung Eggplant (kw/qui)	
	2021	2022 <sup>x</sup>	2021	2022 <sup>x</sup>	2021	2022 <sup>x</sup>
(1)	(44)	(45)	(46)	(47)	(48)	(49)
Montallat	-	-	-	-	10	6
Gunung Timang	-	-	-	-	-	-
Gunung Purei	-	30	-	-	210	456
Teweh Timur	40	-	-	-	271	92
Teweh Tengah	-	-	-	-	149	58
Teweh Baru	5	1	-	-	230	264
Teweh Selatan	169	13	-	-	52	14
Lahei	-	-	-	-	119	571
Lahei Barat	-	-	-	-	68	82
<b>Barito Utara</b>	<b>214</b>	<b>44</b>	<b>-</b>	<b>-</b>	<b>1 109</b>	<b>1 543</b>

**Lanjutan Tabel/Continued Table 5.2.2**

Kecamatan Subdistrict	Tomat Tomato (kw/qui)		Wortel Carrot (kw/qui)	
	2021	2022 <sup>x</sup>	2021	2022 <sup>x</sup>
(1)	(50)	(51)	(52)	(53)
Montallat	-	-	-	-
Gunung Timang	-	-	-	-
Gunung Purei	-	62	-	-
Teweh Timur	-	-	-	-
Teweh Tengah	37	-	-	-
Teweh Baru	4	6	-	-
Teweh Selatan	50	5	-	-
Lahei	-	-	-	-
Lahei Barat	-	-	-	-
<b>Barito Utara</b>	<b>91</b>	<b>73</b>	-	-

Catatan/Note: <sup>x</sup> Angka Sementara (ASEM)/Preliminary figures

Sumber/Source: BPS, Statistik Pertanian Hortikultura SPH-SBS/BPS-Statistics Indonesia, Agricultural Statistic for Horticulture SPH-SBS

**Tabel 5.2.3 Luas Panen Tanaman Sayuran dan Buah-Buahan Semusim Menurut Jenis Tanaman (ha) di Kabupaten Barito Utara, 2019–2022**  
**Harvested Area of Seasonal Vegetables and Fruits by Type of Crops (ha) in Barito Utara Regency, 2019–2022**

Jenis Tanaman Type of Crops	2019	2020	2021	2022 <sup>x</sup>
(1)	(2)	(3)	(4)	(5)
<b>Sayuran/Vegetables</b>				
Bawang Daun/Scallion	4	4	3	3
Bawang Merah/Shallot	23	1	-	-
Bawang Putih/Garlic	-	-	-	-
Bayam/Spinach	72	60	75	67
Buncis/Green Bean	1	1	2	-
Cabai Besar/TW/Teropong/ Chili/Big Chili	...	...	8	7
Cabai Keriting/Curlly Chili	...	...	4	8
Cabai Rawit/Chili/Cayenne Pepper (Capsicum Frutescens)	54	52	54	66
Jamur Tiram/Mushrooms	...	...	-	-
Jamur Merang/Mushrooms	...	...	-	-
Jamur Lainnya/Mushrooms	...	...	-	-
Kacang Panjang/Long Beans	111	107	86	80
Kangkung/Water Spinach	61	67	76	81
Kembang Kol/Cauliflower	-	-	-	-

**Lanjutan Tabel/Continued Table 5.2.3**

Jenis Tanaman <i>Type of Crops</i>	2019	2020	2021	2022 <sup>x</sup>
(1)	(6)	(7)	(8)	(9)
<b>Sayuran/Vegetables</b>				
Kentang/ <i>Potato</i>	-	-	-	-
Ketimun/ <i>Cucumber</i>	63	52	63	74
Kubis/ <i>Cabbage</i>	-	-	-	-
Labu Siam/ <i>Chayote</i>	-	-	6	1
Paprika/ <i>Bell Pepper</i>	-	-	-	-
Petsai/ <i>Chinese Cabbage/Mustard Green</i>	25	15	10	19
Terung/ <i>Eggplant</i>	67	64	48	66
Tomat/ <i>Tomato</i>	5	7	5	7
Wortel/ <i>Carrot</i>	-	-	-	-
<b>Buah-Buahan/Fruits</b>				
Melon/ <i>Melon</i>	10	5	2	1
Semangka/ <i>Watermelon</i>	-	6	7	4
Stroberi/ <i>Strawberry</i>	-	-	-	-

Catatan/Note: <sup>x</sup> Angka Sementara (ASEM)/Preliminary figures

Sumber/Source: BPS, Statistik Pertanian Hortikultura SPH-SBS/BPS-Statistics Indonesia, Agricultural Statistic for Horticulture SPH-SBS

**Tabel 5.2.4** **Produksi Tanaman Sayuran dan Buah-Buahan Semusim Menurut Jenis Tanaman (kuintal) di Kabupaten Barito Utara, 2019–2022**  
**Production of Seasonal Vegetables and Fruits by Type of Crops (quintal) in Barito Utara Regency, 2019–2022**

Jenis Tanaman Type of Crops	2019	2020	2021	2022 <sup>x</sup>
(1)	(2)	(3)	(4)	(5)
<b>Sayuran/Vegetables</b>				
Bawang Daun/ <i>Scallion</i>	57	80	48	11
Bawang Merah/ <i>Shallot</i>	633	24	-	-
Bawang Putih/ <i>Garlic</i>	-	-	-	-
Bayam/ <i>Spinach</i>	1 004	927	968	800
Buncis/ <i>Green Bean</i>	15	6	28	-
Cabai Besar/TW/Teropong/ <i>Chili/Big Chili</i>	...	...	108	41
Cabai Keriting/ <i>Curly Chili</i>	...	...	53	70
Cabai Rawit/ <i>Chili/Cayenne Pepper (Capsicum Frutescens)</i>	835	1 099	807	968
Jamur Tiram/ <i>Mushrooms</i>	...	...	-	-
Jamur Merang/ <i>Mushrooms</i>	...	...	-	-
Jamur Lainnya/ <i>Mushrooms</i>	...	...	-	-
Kacang Panjang/ <i>Long Beans</i>	1 982	1 874	1 290	1 601
Kangkung/ <i>Water Spinach</i>	853	1 107	1 049	1 006
Kembang Kol/ <i>Cauliflower</i>	-	-	-	5



**Lanjutan Tabel/Continued Table 5.2.4**

<b>Jenis Tanaman Type of Crops</b>	<b>2019</b>	<b>2020</b>	<b>2021</b>	<b>2022<sup>x</sup></b>
<b>(1)</b>	<b>(6)</b>	<b>(7)</b>	<b>(8)</b>	<b>(9)</b>
<b>Sayuran/Vegetables</b>				
Kentang/Potato	-	-	-	-
Ketimun/Cucumber	1 510	1 726	1 736	1 996
Kubis/Cabbage	-	-	-	-
Labu Siam/Chayote	-	-	219	58
Paprika/Bell Pepper	-	-	-	-
Petsai/Chinese Cabbage/Mustard Green	453	268	106	148
Terung/Eggplant	1 633	2 000	-	1 543
Tomat/Tomato	71	205	1 109	73
Wortel/Carrot	-	-	91	-
<b>Buah-Buahan/Fruits</b>				
Melon/Melon	766	452	35	8
Semangka/Watermelon	816	165	214	44
Stroberi/Strawberry	-	-	-	-

Catatan/Note: <sup>x</sup> Angka Sementara (ASEM)/Preliminary figures

Sumber/Source: BPS, Statistik Pertanian Hortikultura SPH-SBS/BPS-Statistics Indonesia, Agricultural Statistic for Horticulture SPH-SBS

**Tabel 5.2.5 Luas Panen Tanaman Biofarmaka Menurut Kecamatan dan Jenis Tanaman (m<sup>2</sup>) di Kabupaten Barito Utara, 2021 dan 2022<sup>x</sup>**  
**Harvested Area of Medicinal Plants by Subdistrict and Type of Crops (m<sup>2</sup>) in Barito Utara Regency, 2021 and 2022<sup>x</sup>**

Kecamatan Subdistrict	Jahe Ginger (m <sup>2</sup> )		Kapulaga Java Cardamom (m <sup>2</sup> )	
	2021	2022 <sup>x</sup>	2021	2022 <sup>x</sup>
(1)	(2)	(3)	(4)	(5)
Montallat	37	16	-	-
Gunung Timang	55	22	-	-
Gunung Purei	1 420	2 953	-	-
Teweh Timur	5 250	6 170	-	-
Teweh Tengah	400	1 000	-	-
Teweh Baru	2 400	5 000	-	-
Teweh Selatan	15 000	2 200	5 000	1 500
Lahei	880	150	-	-
Lahei Barat	35	40	-	-
<b>Barito Utara</b>	<b>25 477</b>	<b>17 551</b>	<b>5 000</b>	<b>1 500</b>

**Lanjutan Tabel/Continued Table 5.2.5**

Kecamatan Subdistrict	Kencur East Indian Galangal (m <sup>2</sup> )		Kunyit Turmeric (m <sup>2</sup> )		Laos/Lengkuas Galanga (m <sup>2</sup> )	
	2021	2022 <sup>x</sup>	2021	2022 <sup>x</sup>	2021	2022 <sup>x</sup>
(1)	(6)	(7)	(8)	(9)	(10)	(11)
Montallat	20	18	30	22	19	29
Gunung Timang	20	20	27	22	45	25
Gunung Purei	803	180	620	225	660	340
Teweh Timur	900	690	1 750	1 450	800	650
Teweh Tengah	75	100	400	400	240	700
Teweh Baru	2 400	5 000	2 400	5 000	2 400	5 000
Teweh Selatan	2 500	1 100	3 000	1 500	5 000	2 000
Lahei	384	60	500	65	240	150
Lahei Barat	37	55	28	25	20	30
<b>Barito Utara</b>	<b>7 139</b>	<b>7 223</b>	<b>8 755</b>	<b>8 709</b>	<b>9 424</b>	<b>8 924</b>

Lanjutan Tabel/Continued Table 5.2.5

Kecamatan Subdistrict	Lempuyang <i>Zingiber aromaticum</i> (m <sup>2</sup> )		Lidah Buaya <i>Aloevera</i> (m <sup>2</sup> )		Mahkota Dewa <i>Phaleria macrocarpa</i> (pohon/tree)	
	2021	2022 <sup>x</sup>	2021	2022 <sup>x</sup>	2021	2022 <sup>x</sup>
(1)	(12)	(13)	(14)	(15)	(16)	(17)
Montallat	-	-	-	-	-	-
Gunung Timang	-	-	-	-	75	-
Gunung Purei	-	-	-	-	58	5
Teweh Timur	185	110	-	-	15	15
Teweh Tengah	-	-	-	-	-	-
Teweh Baru	-	-	-	-	-	-
Teweh Selatan	-	-	-	-	-	1 000
Lahei	-	-	-	-	20	-
Lahei Barat	-	-	-	-	-	-
<b>Barito Utara</b>	<b>185</b>	<b>110</b>	<b>-</b>	<b>-</b>	<b>168</b>	<b>1 020</b>

**Lanjutan Tabel/Continued Table 5.2.5**

Kecamatan Subdistrict	Mengkudu/Pace Indian Mulberry (pohon/tree)		Sambiloto King of Bitter (m <sup>2</sup> )		Temuireng Black Turmeric (m <sup>2</sup> )	
	2021	2022 <sup>x</sup>	2021	2022 <sup>x</sup>	2021	2022 <sup>x</sup>
(1)	(18)	(19)	(20)	(21)	(22)	(23)
Montallat	-	-	-	-	-	-
Gunung Timang	60	-	-	-	-	-
Gunung Puri	57	35	-	-	-	-
Teweh Timur	260	200	-	-	-	-
Teweh Tengah	-	-	-	-	-	-
Teweh Baru	-	20	-	-	-	-
Teweh Selatan	-	300	-	-	-	-
Lahei	45	-	-	-	-	-
Lahei Barat	-	-	-	-	-	-
<b>Barito Utara</b>	<b>422</b>	<b>555</b>	<b>-</b>	<b>-</b>	<b>-</b>	<b>-</b>

Lanjutan Tabel/Continued Table 5.2.5

Kecamatan Subdistrict	Temukunci Chinese Keys (m <sup>2</sup> )		Temulawak Java Turmeric (m <sup>2</sup> )	
	2021	2022 <sup>x</sup>	2021	2022 <sup>x</sup>
(1)	(24)	(25)	(26)	(27)
Montallat	-	-	-	-
Gunung Timang	-	-	-	-
Gunung Purei	-	-	157	125
Teweh Timur	-	-	-	-
Teweh Tengah	-	-	-	-
Teweh Baru	-	-	-	-
Teweh Selatan	-	-	-	-
Lahei	-	-	55	35
Lahei Barat	-	-	25	-
<b>Barito Utara</b>	-	-	<b>237</b>	<b>160</b>

**Lanjutan Tabel/Continued Table 5.2.5**

Kecamatan Subdistrict	Jeruk Nipis Lime (Pohon/tree)		Serai Lemongrass (m <sup>2</sup> )	
	2021	2022 <sup>x</sup>	2021	2022 <sup>x</sup>
(1)	(28)	(29)	(30)	(31)
Montallat	97	94	44	47
Gunung Timang	-	-	-	-
Gunung Purei	-	20	60	240
Teweh Timur	-	-	10	15
Teweh Tengah	620	200	-	-
Teweh Baru	200	200	2 400	5 000
Teweh Selatan	-	5 000	5 000	1 700
Lahei	-	-	75	75
Lahei Barat	-	-	-	45
<b>Barito Utara</b>	<b>917</b>	<b>5 514</b>	<b>7 589</b>	<b>7 122</b>

Catatan/Note: <sup>x</sup> Angka Sementara (ASEM)/Preliminary figures

Sumber/Source: BPS, Statistik Pertanian Hortikultura SPH-TBF/BPS-Statistics Indonesia, Agricultural Statistic for Horticulture SPH-TBF

**Tabel 5.2.6** **Produksi Tanaman Biofarmaka Menurut Kecamatan dan Jenis Tanaman (kg) di Kabupaten Barito Utara, 2020 dan 2021<sup>x</sup>**  
***Production of Medicinal Plants by Subdistrict and Type of Crops (kg) in Barito Utara Regency, 2020 and 2021<sup>x</sup>***

Kecamatan Subdistrict	Jahe Ginger (kg)		Kapulaga Java Cardamom (kg)	
	2021	2022 <sup>x</sup>	2021	2022 <sup>x</sup>
(1)	(2)	(3)	(4)	(5)
Montallat	80	24	-	-
Gunung Timang	85	35	-	-
Gunung Purei	4 986	19 800	-	-
Teweh Timur	23 000	16 400	-	-
Teweh Tengah	1 175	1 377	-	-
Teweh Baru	9 600	10 240	-	-
Teweh Selatan	16 840	1 260	3 910	670
Lahei	1 840	285	-	-
Lahei Barat	120	120	-	-
<b>Barito Utara</b>	<b>57 726</b>	<b>49 541</b>	<b>3 910</b>	<b>670</b>



**Lanjutan Tabel/Continued Table 5.2.6**

Kecamatan Subdistrict	Kencur East Indian Galangal (kg)		Kunyit Turmeric (kg)		Laos/Lengkuas Galanga (kg)	
	2021	2022 <sup>x</sup>	2021	2022 <sup>x</sup>	2021	2022 <sup>x</sup>
(1)	(6)	(7)	(8)	(9)	(10)	(11)
Montallat	47	22	67	31	65	48
Gunung Timang	35	50	35	60	50	26
Gunung Purei	1 255	370	1 480	545	2 055	1 555
Teweh Timur	3 332	2 660	11 560	3 048	2 750	2 700
Teweh Tengah	205	150	613	610	1 750	1 600
Teweh Baru	9 600	10 240	9 600	10 240	9 600	10 240
Teweh Selatan	2 410	706	3 390	1 716	5 710	2 260
Lahei	845	150	525	125	1 335	255
Lahei Barat	85	80	40	40	80	80
<b>Barito Utara</b>	<b>17 814</b>	<b>14 428</b>	<b>27 310</b>	<b>16 415</b>	<b>23 395</b>	<b>18 764</b>

Lanjutan Tabel/Continued Table 5.2.6

Kecamatan Subdistrict	Lempuyang <i>Zingiber Aromaticum</i> (kg)		Lidah Buaya <i>Aloevera</i> (kg)		Mahkota Dewa <i>Phaleria Macrocarpa</i> (kg)	
	2021	2022 <sup>x</sup>	2021	2022 <sup>x</sup>	2021	2022 <sup>x</sup>
(1)	(12)	(13)	(14)	(15)	(16)	(17)
Montallat	-	-	-	-	-	-
Gunung Timang	-	-	-	-	900	-
Gunung Purei	-	-	-	-	1 096	180
Teweh Timur	1 544	1 000	-	-	720	720
Teweh Tengah	-	-	-	-	-	-
Teweh Baru	-	-	-	-	-	-
Teweh Selatan	-	-	-	-	-	12 000
Lahei	-	-	-	-	240	-
Lahei Barat	-	-	-	-	-	-
<b>Barito Utara</b>	<b>1 544</b>	<b>1 000</b>	<b>-</b>	<b>-</b>	<b>2 956</b>	<b>12 900</b>

**Lanjutan Tabel/Continued Table 5.2.6**

Kecamatan Subdistrict	Mengkudu/Pace Indian Mulberry (kg)		Sambiloto King of Bitter (kg)		Temuireng Black Turmeric (kg)	
	2021	2022 <sup>x</sup>	2021	2022 <sup>x</sup>	2021	2022 <sup>x</sup>
(1)	(18)	(19)	(20)	(21)	(22)	(23)
Montallat	-	-	-	-	-	-
Gunung Timang	120	-	-	-	-	-
Gunung Puri	109	40	-	-	-	-
Teweh Timur	1 285	1 300	-	-	-	-
Teweh Tengah	-	-	-	-	-	-
Teweh Baru	-	20	-	-	-	-
Teweh Selatan	-	1 600	-	-	-	-
Lahei	175	-	-	-	-	-
Lahei Barat	-	-	-	-	-	-
<b>Barito Utara</b>	<b>1 689</b>	<b>2 960</b>	-	-	-	-

Lanjutan Tabel/Continued Table 5.2.6

Kecamatan Subdistrict	Temukunci Chinese Keys (kg)		Temulawak Java Turmeric (kg)	
	2021	2022 <sup>x</sup>	2021	2022 <sup>x</sup>
(1)	(24)	(25)	(26)	(27)
Montallat	-	-	-	-
Gunung Timang	-	-	-	-
Gunung Purei	-	-	230	210
Teweh Timur	-	-	-	-
Teweh Tengah	-	-	-	-
Teweh Baru	-	-	-	-
Teweh Selatan	-	-	-	-
Lahei	-	-	181	85
Lahei Barat	-	-	56	-
<b>Barito Utara</b>	-	-	<b>467</b>	<b>295</b>

**Lanjutan Tabel/Continued Table 5.2.6**

Kecamatan Subdistrict	Jeruk Nipis Lime (kg)		Serai Lemongrass (kg)	
	2021	2022 <sup>x</sup>	2021	2022 <sup>x</sup>
(1)	(28)	(29)	(30)	(31)
Montallat	1 290	1 180	265	264
Gunung Timang	-	-	-	-
Gunung Purei	-	350	190	1 000
Teweh Timur	-	-	90	390
Teweh Tengah	6 100	4 000	-	-
Teweh Baru	2 000	4 080	21 600	38 400
Teweh Selatan	-	50 000	33 200	6 500
Lahei	-	-	375	375
Lahei Barat	-	-	-	135
<b>Barito Utara</b>	<b>9 390</b>	<b>59 610</b>	<b>55 720</b>	<b>47 064</b>

Catatan/Note: <sup>x</sup> Angka Sementara (ASEM)/Preliminary figures

Sumber/Source: BPS, Statistik Pertanian Hortikultura SPH-TBF/BPS-Statistics Indonesia, Agricultural Statistic for Horticulture SPH-TBF

**Tabel 5.2.7 Luas Panen Tanaman Biofarmaka Menurut Jenis Tanaman (m<sup>2</sup>) di Kabupaten Barito Utara, 2019–2022**  
**Table 5.2.7 Harvested Area of Medicinal Plants by Type of Crops (m<sup>2</sup>) in Barito Utara Regency, 2019–2022**

Jenis Tanaman Type of Crops	2019	2020	2021	2022 <sup>x</sup>
(1)	(2)	(3)	(4)	(5)
Dlingo/Dringa/ Sweet Root/Calamus	18	8	...	...
Jahe/Ginger	8 504	12 321	25 477	17 551
Kapulaga/Java Cardamon	-	-	5 000	1 500
Keji Beling/ Verbenaceae	67	91	...	...
Kencur/East Indian Galangal	4 570	3 320	7 139	7 223
Kunyit/Turmeric	3 556	4 556	8 755	8 709
Laos/Lengkuas/Galanga	3 818	3 233	9 424	8 924
Lempuyang/ Zingiber aromaticum	75	285	185	110
Lidah Buaya/Aloevera	2	-	-	-
Mahkota Dewa <sup>1</sup> / Phaleria macrocarpa <sup>1</sup>	83	130	168	1 020
Mengkudu <sup>1</sup> / Pace/Indian Mulberry <sup>1</sup>	350	286	422	555
Sambiloto/King of Bitter	2	-	-	-
Temuireng/Black Turmeric	15	10	-	-
Temukunci/Chinese Keys	-	-	-	-
Temulawak/Java Turmeric	787	612	237	160
Jeruk Nipis <sup>1</sup> /Lime <sup>1</sup>	...	...	917	5 514
Serai/Lemongrass	...	...	7 589	7 122

Catatan/Note: <sup>1</sup> Satuan luas panen dalam pohon/The unit harvested area are tree  
 x Angka Sementara (ASEM)/Preliminary figures

Sumber/Source: BPS, Statistik Pertanian Hortikultura SPH-TBF/BPS-Statistics Indonesia, Agricultural Statistic for Horticulture SPH-TBF

**Tabel 5.2.8 Produksi Tanaman Biofarmaka Menurut Jenis Tanaman (kg) di Kabupaten Barito Utara, 2019–2022**  
**Table Production of Medicinal Plants by Type of Crops (kg) in Barito Utara Regency, 2019–2022**

Jenis Tanaman Type of Crops	2019	2020	2021	2022
(1)	(2)	(3)	(4)	(5)
Dlingo/Dringo/ Sweet Root/Calamus	48	50	...	...
Jahe/Ginger	16 541	36 360	57 726	49 541
Kapulaga/Java Cardamon	-	-	3 910	670
Keji Beling/ Verbenaceae	235	481	...	...
Kencur/East Indian Galangal	8 674	7 340	17 814	14 428
Kunyit/Turmeric	7 375	11 098	27 310	16 415
Laos/Lengkuas/Galanga	10 698	10 409	23 395	18 764
Lempuyang/ Zingiber aromaticum	575	977	1 544	1 000
Lidah Buaya/Aloevera	16	-	-	-
Mahkota Dewa <sup>1</sup> / Phaleria macrocarpa <sup>1</sup>	3 492	4 056	2 956	12 900
Mengkudu <sup>1</sup> / Pace/Indian Mulberry <sup>1</sup>	1 787	2 345	1 689	2 960
Sambiloto/King of Bitter	5	-	-	-
Temuireng/Black Turmeric	65	30	-	-
Temukunci/Chinese Keys	-	-	-	-
Temulawak/Java Turmeric	2 362	1 422	467	295
Jeruk Nipis <sup>1</sup> /Lime <sup>1</sup>	...	...	9 390	59 610
Serai/Lemongrass	...	...	55 720	47 064

Catatan/Note: <sup>x</sup> Angka Sementara (ASEM)/Preliminary figures

Sumber/Source: BPS, Statistik Pertanian Hortikultura SPH-TBF/BPS-Statistics Indonesia, Agricultural Statistic for Horticulture SPH-TBF

**Tabel 5.2.9 Luas Panen Tanaman Hias Menurut Kecamatan dan Jenis Tanaman (m<sup>2</sup>) di Kabupaten Barito Utara, 2021 dan 2022<sup>x</sup>**  
***Harvested Area of Ornamental Plants by Subdistrict and Type of Crops (m<sup>2</sup>) in Barito Utara Regency, 2021 and 2022<sup>x</sup>***

Kecamatan Subdistrict	Anggrek Orchid		Krisan Chrysantemum	
	2021	2022 <sup>x</sup>	2021	2022 <sup>x</sup>
(1)	(2)	(3)	(4)	(5)
Montallat	-	-	-	-
Gunung Timang	-	-	-	-
Gunung Purei	-	-	-	-
Teweh Timur	-	-	-	-
Teweh Tengah	-	-	-	-
Teweh Baru	-	-	-	-
Teweh Selatan	-	-	-	-
Lahei	-	-	-	-
Lahei Barat	-	-	-	-
<b>Barito Utara</b>	-	-	-	-



**Lanjutan Tabel/Continued Table 5.2.9**

Kecamatan Subdistrict	Mawar Rose		Sedap Malam Tuberose	
	2021	2022 <sup>x</sup>	2021	2022 <sup>x</sup>
(1)	(6)	(7)	(8)	(9)
Montallat	-	-	-	-
Gunung Timang	-	-	-	-
Gunung Purei	-	-	-	-
Teweh Timur	-	-	-	-
Teweh Tengah	-	-	-	-
Teweh Baru	-	-	-	-
Teweh Selatan	-	-	-	-
Lahei	-	-	-	-
Lahei Barat	-	-	-	-
<b>Barito Utara</b>	-	-	-	-

Catatan/Note: <sup>x</sup> Angka Sementara (ASEM)/Preliminary figures

Sumber/Source: BPS, Statistik Pertanian Hortikultura SPH-TH/BPS-Statistics Indonesia, Agricultural Statistic for Horticulture SPH-TH

**Tabel 5.2.10** **Produksi Tanaman Hias Menurut Kecamatan dan Jenis Tanaman (tangkai) di Kabupaten Barito Utara, 2021 dan 2022<sup>x</sup>**  
**Table** **Production of Ornamental Plants by Subdistrict and Type of Crops (stalks) in Barito Utara Regency, 2021 and 2022<sup>x</sup>**

Kecamatan Subdistrict	Anggrek Orchid		Krisan Chrysantemum	
	2021	2022 <sup>x</sup>	2021	2022 <sup>x</sup>
(1)	(2)	(3)	(4)	(5)
Montallat	-	-	-	-
Gunung Timang	-	-	-	-
Gunung Purei	-	-	-	-
Teweh Timur	-	-	-	-
Teweh Tengah	-	-	-	-
Teweh Baru	-	-	-	-
Teweh Selatan	-	-	-	-
Lahei	-	-	-	-
Lahei Barat	-	-	-	-
<b>Barito Utara</b>	-	-	-	-

**Lanjutan Tabel/Continued Table 5.2.10**

Kecamatan Subdistrict	Mawar Rose		Sedap Malam Tuberose	
	2021	2022 <sup>x</sup>	2021	2022 <sup>x</sup>
(1)	(6)	(7)	(8)	(9)
Montallat	-	-	-	-
Gunung Timang	-	-	-	-
Gunung Purei	-	-	-	-
Teweh Timur	-	-	-	-
Teweh Tengah	-	-	-	-
Teweh Baru	-	-	-	-
Teweh Selatan	-	-	-	-
Lahei	-	-	-	-
Lahei Barat	-	-	-	-
<b>Barito Utara</b>	-	-	-	-

Catatan/Note: <sup>x</sup> Angka Sementara (ASEM)/Preliminary figures

Sumber/Source: BPS, Statistik Pertanian Hortikultura SPH-TH/BPS-Statistics Indonesia, Agricultural Statistic for Horticulture SPH-TH

**Tabel 5.2.11 Luas Panen Tanaman Hias Menurut Jenis Tanaman (m<sup>2</sup>) di Kabupaten Barito Utara, 2018–2022**  
**Table** **Harvested Area of Ornamental Plants by Type of Crops (m<sup>2</sup>) in Barito Utara Regency, 2018–2022**

Jenis Tanaman Type of Crops	2019	2020	2021	2022 <sup>x</sup>
(1)	(2)	(3)	(4)	(5)
Anggrek Pot/Potted Orchid	-	-	-	-
Anggrek Potong/Cut Orchid	-	-	-	-
Anthurium Bunga/Flamingo Lily Flower	-	-	-	-
Bromelia/Bromelia	-	-	-	-
Bugenvil/Bugenvil	-	-	-	-
Dracaena/Dracaena	-	-	-	-
Gladiol/Gladiol	-	-	-	-
Hanjuang/Cordyline	-	-	-	-
Herbras/Gerbera	-	-	-	-
Krisan/Chrysantemum	-	-	-	-
Mawar/Rose	-	-	-	-
Melati/Jasmine	-	-	-	-
Pakis/Leather Leaf Fern	-	-	-	-
Palem <sup>1</sup> /Palm <sup>1</sup>	-	-	-	-
Pedang-pedangan/Sansiviera	-	-	-	-
Phylodendron/Phylodendron	-	-	-	-
Pisang-pisangan/Heliconia	-	-	-	-
Puring/Craton	-	-	-	-
Sedap Malam/Tuberose	-	-	-	-
Soka/Ixora	-	-	-	-
Sri Rejeki/Aglaonema	-	-	-	-

Catatan/Note: <sup>1</sup> Satuan luas panen dalam pohon/The unit harvested area are tree

x Angka Sementara (ASEM)/Preliminary figures

Sumber/Source: BPS, Statistik Pertanian Hortikultura SPH-TBF/BPS-Statistics Indonesia, Agricultural Statistic for Horticulture SPH-TBF

**Tabel 5.2.12** **Produksi Tanaman Hias Menurut Jenis Tanaman (tangkai) di Kabupaten Barito Utara, 2019–2022**  
**Table** **Production of Ornamental Plants by Type of Crops (stalks) in Barito Utara Regency, 2019–2022**

Jenis Tanaman Type of Crops	2019	2020	2021	2022 <sup>x</sup>
(1)	(2)	(3)	(4)	(5)
Anggrek Pot/Potted Orchid	-	-	-	-
Anggrek Potong/Cut Orchid	-	-	-	-
Anthurium Bunga/Flamingo Lily Flower	-	-	-	-
Bromelia/Bromelia	-	-	-	-
Bugenvil/Bugenvil	-	-	-	-
Dracaena/Dracaena	-	-	-	-
Gladiol/Gladiol	-	-	-	-
Hanjuang/Cordyline	-	-	-	-
Herbras/Gerbera	-	-	-	-
Krisan/Chrysantemum	-	-	-	-
Mawar/Rose	-	-	-	-
Melati/Jasmine	-	-	-	-
Pakis/Leather Leaf Fern	-	-	-	-
Palem <sup>1</sup> /Palm <sup>1</sup>	-	-	-	-
Pedang-pedangan/Sansiviera	-	-	-	-
Phylodendron/Phylodendron	-	-	-	-
Pisang-pisangan/Heliconia	-	-	-	-
Puring/Craton	-	-	-	-
Sedap Malam/Tuberose	-	-	-	-
Soka/Ixora	-	-	-	-
Sri Rejeki/Aglonema	-	-	-	-

Catatan/Note: <sup>x</sup> Angka Sementara (ASEM)/Preliminary figures

<sup>1</sup> Satuan produksi dalam pohon/The unit of production are tree

<sup>2</sup> Satuan produksi dalam kg/The unit of production are kg

Sumber/Source: BPS, Statistik Pertanian Hortikultura SPH-TH/BPS-Statistics Indonesia, Agricultural Statistic for Horticulture SPH-TH

**Tabel 5.2.13** **Produksi Buah-buahan Tahunan Menurut Kecamatan dan Jenis Tanaman (Kuintal) di Kabupaten Barito Utara, 2021 dan 2022<sup>x</sup>**  
***Production of Vegetables by Subdistrict and Type of Crops (Quintal) in Barito Utara Regency, 2021 and 2022<sup>x</sup>***

Kecamatan Subdistrict	Alpukat Avocado (kw/qui)		Anggur Grape (kw/qui)		Apel Apple (kw/qui)	
	2021	2022 <sup>x</sup>	2021	2022 <sup>x</sup>	2021	2022 <sup>x</sup>
(1)	(2)	(3)	(4)	(5)	(6)	(7)
Montallat	-	-	-	-	-	-
Gunung Timang	-	-	-	-	-	-
Gunung Purei	-	-	-	-	-	-
Teweh Timur	18	81	-	-	-	-
Teweh Tengah	-	-	-	-	-	-
Teweh Baru	-	-	-	-	-	-
Teweh Selatan	-	-	-	-	-	-
Lahei	-	-	-	-	-	-
Lahei Barat	-	-	-	-	-	-
<b>Barito Utara</b>	<b>18</b>	<b>81</b>	<b>-</b>	<b>-</b>	<b>-</b>	<b>-</b>

**Lanjutan Tabel/Continued Table 5.2.13**

Kecamatan Subdistrict	Belimbing Star Fruit (kw/qui)		Duku/Langsak/ Kokosan/Duku (kw/qui)		Durian Durian (kw/qui)	
	2021	2022 <sup>x</sup>	2021	2022 <sup>x</sup>	2021	2022 <sup>x</sup>
(1)	(8)	(9)	(10)	(11)	(12)	(13)
Montallat	55	76	60	380	1 036	520
Gunung Timang	15	23	-	-	24	15
Gunung Purei	16	31	25	3	44	114
Teweh Timur	12	48	58	294	797	971
Teweh Tengah	28	35	-	-	288	-
Teweh Baru	28	10	-	-	5 910	2 000
Teweh Selatan	28	3	15	-	240	12
Lahei	82	4	8	-	154	-
Lahei Barat	51	28	-	-	288	-
<b>Barito Utara</b>	<b>314</b>	<b>257</b>	<b>166</b>	<b>677</b>	<b>8 781</b>	<b>3 632</b>

Lanjutan Tabel/Continued Table 5.2.13

Kecamatan Subdistrict	Jambu Air Water Apple (kw/qui)		Jambu Biji Guava (kw/qui)		Jengkol Jengkol (kw/qui)	
	2021	2022 <sup>x</sup>	2021	2022 <sup>x</sup>	2021	2022 <sup>x</sup>
(1)	(14)	(15)	(16)	(17)	(18)	(19)
Montallat	28	55	123	152	-	-
Gunung Timang	13	27	15	19	13	8
Gunung Purei	104	176	80	124	-	120
Teweh Timur	126	38	172	158	147	164
Teweh Tengah	48	56	36	30	9	24
Teweh Baru	31	25	661	616	-	-
Teweh Selatan	58	8	62	98	13	36
Lahei	29	3	21	-	58	-
Lahei Barat	-	-	165	123	50	63
<b>Barito Utara</b>	<b>436</b>	<b>389</b>	<b>1 334</b>	<b>1 320</b>	<b>290</b>	<b>415</b>



**Lanjutan Tabel/Continued Table 5.2.13**

Kecamatan Subdistrict	Jeruk Besar Pomelo (kw/qui)		Jeruk Siam/Keprak/ Orange/Tangerine (kw/qui)		Jeruk Lemon Lemon (kw/qui)	
	2021	2022 <sup>x</sup>	2021	2022 <sup>x</sup>	2021	2022 <sup>x</sup>
(1)	(20)	(21)	(23)	(24)	(26)	(26)
Montallat	-	-	82	71	-	-
Gunung Timang	-	-	4	1	-	-
Gunung Purei	-	-	36	51	-	-
Teweh Timur	-	-	11	5	-	-
Teweh Tengah	-	-	11	21	4	3
Teweh Baru	-	-	4	6	-	-
Teweh Selatan	6	15	3	11	2	6
Lahei	-	-	-	55	-	-
Lahei Barat	-	-	-	-	-	-
<b>Barito Utara</b>	<b>6</b>	<b>15</b>	<b>151</b>	<b>220</b>	<b>6</b>	<b>8</b>

Lanjutan Tabel/Continued Table 5.2.13

Kecamatan Subdistrict	Mangga Mango (kw/qui)		Manggis Mangosteen (kw/qui)		Melinjo Gnetum/Melinjo (kw/qui)	
	2021	2022 <sup>x</sup>	2021	2022 <sup>x</sup>	2021	2022 <sup>x</sup>
(1)	(27)	(28)	(29)	(30)	(31)	(32)
Montallat	230	1 004	40	381	-	-
Gunung Timang	8	27	-	-	2	6
Gunung Purei	57	20	1	8	-	-
Teweh Timur	410	120	35	29	24	18
Teweh Tengah	-	-	-	-	42	52
Teweh Baru	-	-	-	-	-	6
Teweh Selatan	14	2	3	-	11	-
Lahei	98	80	-	-	-	-
Lahei Barat	5	5	8	6	-	-
<b>Barito Utara</b>	<b>821</b>	<b>1 258</b>	<b>87</b>	<b>424</b>	<b>79</b>	<b>81</b>

**Lanjutan Tabel/Continued Table 5.2.13**

Kecamatan Subdistrict	Nangka/Cempedak Jackfruit (kw/qui)		Nenas Pineapple (kw/qui)		Pepaya Papaya (kw/qui)	
	2021	2022 <sup>x</sup>	2021	2022 <sup>x</sup>	2021	2022 <sup>x</sup>
(1)	(33)	(34)	(35)	(36)	(37)	(38)
Montallat	815	2 538	222	778	77	49
Gunung Timang	-	-	20	23	41	34
Gunung Purei	223	1 016	28	76	218	186
Teweh Timur	903	394	15	26	490	197
Teweh Tengah	-	-	41	52	49	41
Teweh Baru	2 729	90	11	16	1 222	959
Teweh Selatan	325	83	34	37	51	56
Lahei	1 571	327	-	1	68	62
Lahei Barat	640	358	21	11	183	289
<b>Barito Utara</b>	<b>7 206</b>	<b>4 806</b>	<b>392</b>	<b>1 020</b>	<b>2 399</b>	<b>1 872</b>

Lanjutan Tabel/Continued Table 5.2.13

Kecamatan Subdistrict	Petai Twisted Cluster Bean (kw/qui)		Pisang Banana (kw/qui)		Rambutan Rambutan (kw/qui)	
	2021	2022 <sup>x</sup>	2021	2022 <sup>x</sup>	2021	2022 <sup>x</sup>
(1)	(39)	(40)	(41)	(42)	(43)	(44)
Montallat	-	-	534	1 996	198	1 655
Gunung Timang	14	16	109	95	42	-
Gunung Purei	37	29	585	405	100	115
Teweh Timur	54	63	952	958	1 255	606
Teweh Tengah	45	70	1 213	785	491	-
Teweh Baru	-	15	1 079	1 020	458	-
Teweh Selatan	5	3	92	90	67	19
Lahei	-	-	135	559	602	211
Lahei Barat	14	3	265	125	250	250
<b>Barito Utara</b>	<b>169</b>	<b>198</b>	<b>4 964</b>	<b>6 032</b>	<b>3 463</b>	<b>2 856</b>

**Lanjutan Tabel/Continued Table 5.2.13**

Kecamatan Subdistrict	Salak Snakefruit (kw/qui)		Sawo/Sapodilla Sawo (kw/qui)		Sirsak Soursop (kw/qui)	
	2021	2022 <sup>x</sup>	2021	2022 <sup>x</sup>	2021	2022 <sup>x</sup>
(1)	(45)	(46)	(47)	(48)	(49)	(50)
Montallat	10	157	34	307	22	142
Gunung Timang	3	6	10	6	14	12
Gunung Purei	14	24	62	51	17	27
Teweh Timur	-	-	173	27	4	4
Teweh Tengah	96	15	32	19	22	14
Teweh Baru	-	-	44	29	21	20
Teweh Selatan	18	27	13	21	43	40
Lahei	-	-	9	-	15	7
Lahei Barat	-	-	-	-	34	24
<b>Barito Utara</b>	<b>141</b>	<b>228</b>	<b>376</b>	<b>460</b>	<b>192</b>	<b>291</b>

Lanjutan Tabel/Continued Table 5.2.13

Kecamatan Subdistrict	Sukun Breadfruit (kw/qui)		Buah Naga <i>Hylocereus polyrhizus</i> (kw/qui)		Lengkeng <i>Dimocarpus longan</i> (kw/qui)	
	2021	2022 <sup>x</sup>	2021	2022 <sup>x</sup>	2021	2022 <sup>x</sup>
(1)	(20)	(21)	(23)	(24)	(26)	(26)
Montallat	-	-	-	-	-	-
Gunung Timang	6	10	13	16	24	15
Gunung Purei	26	53	-	21	-	-
Teweh Timur	8	9	70	218	145	47
Teweh Tengah	42	26	-	-	13	2
Teweh Baru	-	18	-	3	-	10
Teweh Selatan	6	26	80	40	53	30
Lahei	-	-	-	-	-	-
Lahei Barat	15	-	-	-	-	-
<b>Barito Utara</b>	<b>103</b>	<b>142</b>	<b>163</b>	<b>297</b>	<b>235</b>	<b>104</b>

Catatan/Note: <sup>x</sup> Angka Sementara (ASEM)/Preliminary figures

Sumber/Source: BPS, Statistik Pertanian Hortikultura SPH-BST/BPS-Statistics Indonesia, Agricultural Statistic for Horticulture SPH-BST

**Tabel 5.2.14 Produksi Buah-buahan dan Sayuran Tahunan Menurut Jenis Tanaman di Kabupaten Barito Utara (Kuintal), 2019–2022**  
**Production of Annual Fruits and Vegetables by Type of Crops in Barito Utara Regency (Quintal), 2019–2022**

Jenis Tanaman Type of Crops	2019	2020	2021	2022*
(1)	(2)	(3)	(4)	(5)
<b>Buah-Buahan/Fruits</b>				
Alpukat/Avocado	41	46	18	81
Anggur/Grape	-	-	-	-
Apel/Apple	-	-	-	-
Belimbing/Star Fruit	465	381	314	257
Buah Naga/Dragon Fruit	...	...	163	297
Duku/Langsar/Kokosan/ Duku	859	362	166	677
Durian/Durian	7 620	1 234	8 781	3 632
Jambu Air/Water Apple	259	222	436	389
Jambu Biji/Guava	323	529	1 334	1 320
Jeruk Besar/Pomelo	84	134	6	15
Jeruk Lemon/Lemon	...	...	6	8
Jeruk Siam/Kepron/ Orange/Tangerine	134	178	151	220
Lengkeng/ Dimocarpus longan	...	...	235	104
Mangga/Mango	2 935	807	821	1 258
Manggis/Mangosteen	78	12	87	424
Markisa/Konyal/ Passion Fruit	-	-	...	...

Lanjutan Tabel/Continued Table 5.2.14

Jenis Tanaman Type of Crops	2019	2020	2021 <sup>x</sup>	2022 <sup>x</sup>
(1)	(2)	(3)	(4)	(5)
<b>Buah-Buahan/Fruits</b>				
Nangka/Cempedak/ Jackfruit	4 109	3 731	7 206	4 806
Nenas/Pineapple	119	174	392	1 020
Pepaya/Papaya	566	774	2 399	1 872
Pisang/Banana	3 430	3 942	4 964	6 032
Rambutan/Rambutan	3 059	360	3 463	2 856
Salak/Snakefruit	63	146	141	228
Sawo/Sapodilla/Sawo	2 652	1 675	376	460
Sirsak/Soursop	161	189	192	291
Sukun/Breadfruit	316	274	103	142
<b>Sayuran/Vegetables</b>				
Jengkol/Jengkol	145	207	290	415
Melinjo/Melinjo	166	140	79	81
Petai/ Twisted Cluster Bean	214	209	169	198

Catatan/Note: <sup>x</sup> Angka Sementara (ASEM)/Preliminary figures

Sumber/Source: BPS, Statistik Pertanian Hortikultura SPH-BST/BPS-Statistics Indonesia, Agricultural Statistic for Horticulture SPH-BST



**5.3 PERKEBUNAN/ESTATE CROPS**

**Tabel 5.3.1 Luas Areal Tanaman Perkebunan Swasta, Perkebunan Rakyat Menurut Kecamatan dan Jenis Tanaman di Kabupaten Barito Utara (Ha), 2021 dan 2022**  
*Area of Private and Small holders Plantation by Subdistrict and Type of Crops in Barito Utara Regency (Ha), 2021 and 2022*

Kecamatan Subdistrict	Kelapa Sawit Palm Oil		Kelapa Coconut		Karet Rubber	
	2021	2022 <sup>x</sup>	2021	2022 <sup>x</sup>	2021	2022 <sup>x</sup>
(1)	(2)	(3)	(4)	(5)	(6)	(7)
Montallat	35,00	35,00	15,00	15,00	6 146,00	6 146,00
Gunung Timang	592,00	592,00	33,00	33,00	11 285,00	11 285,00
Gunung Purei	28,00	28,00	15,00	15,00	2 842,00	2 842,00
Teweh Timur	150,00	150,00	23,00	23,00	3 533,00	3 533,00
Teweh Tengah	582,00	582,00	18,00	18,00	6 194,00	6 194,00
Teweh Baru	903,46	925,56	14,00	14,00	5 484,00	5 484,00
Teweh Selatan	419,00	419,00	10,00	10,00	1 405,00	1 405,00
Lahei	37,00	37,01	61,00	61,00	5 238,00	5 238,00
Lahei Barat	9,00	9,00	28,00	28,00	4 155,00	4 155,00
<b>Barito Utara</b>	<b>2 755,46</b>	<b>2 777,57</b>	<b>217,00</b>	<b>217,00</b>	<b>46 282,00</b>	<b>46 282,00</b>

Lanjutan Tabel/Continued Table 5.3.1

Kecamatan Subdistrict	Kopi Coffee		Kakao Cocoa		Lada Pepper		Cengkeh Cloves	
	2021 (8)	2022 <sup>x</sup> (9)	2021 (10)	2022 <sup>x</sup> (11)	2021 (12)	2022 <sup>x</sup> (13)	2021 (14)	2022 <sup>x</sup> (15)
Montallat	1,00	1,00	72,00	72,00	-	-	-	-
Gunung Timang	7,25	7,25	822,00	822,00	-	0,20	-	-
Gunung Purei	1,00	1,00	585,00	585,00	0,50	0,50	-	-
Teweh Timur	3,00	3,00	195,00	195,00	2,00	2,00	-	-
Teweh Tengah	0,50	0,50	76,00	76,00	-	-	1,00	1,00
Teweh Baru	-	1,50	160,00	160,00	-	1,30	0,50	0,50
Teweh Selatan	0,50	0,50	6,00	6,00	0,50	0,50	-	-
Lahei	5,50	5,50	8,00	8,00	-	-	-	-
Lahei Barat	-	0,30	55,00	55,00	1,00	1,00	-	-
<b>Barito Utara</b>	<b>18,75</b>	<b>20,55</b>	<b>1 979,00</b>	<b>1 979,00</b>	<b>4,00</b>	<b>5,50</b>	<b>1,50</b>	<b>1,50</b>

**Lanjutan Tabel/Continued Table 5.3.1**

Kecamatan Subdistrict	Jambu Mete Cashews		Pinang Areca Nut Palm		Kemiri Candlenut		Jumlah Total	
	2021 (16)	2022 <sup>x</sup> (17)	2021 (18)	2022 <sup>x</sup> (19)	2021 (20)	2022 <sup>x</sup> (21)	2021 (22)	2022 <sup>x</sup> (23)
Montallat	-	-	-	-	-	-	6 269,00	6 269,00
Gunung Timang	-	-	35,00	35,00	1,00	1,00	12 785,25	12 785,45
Gunung Purei	-	-	-	-	3,00	3,00	3 474,50	3 474,50
Teweh Timur	-	-	5,00	5,00	2,00	2,00	3 913,00	3 913,00
Teweh Tengah	-	-	-	0,30	-	-	6 871,50	6 871,80
Teweh Baru	-	-	-	2,00	-	-	6 561,96	6 588,86
Teweh Selatan	-	-	-	-	2,00	2,00	1 843,00	1 843,00
Lahei	-	-	-	-	1,00	1,00	5 350,50	5 350,51
Lahei Barat	-	-	-	6,23	-	-	4 248,00	4 254,53
<b>Barito Utara</b>	-	-	<b>40,00</b>	<b>48,53</b>	<b>9,00</b>	<b>9,00</b>	<b>51 316,71</b>	<b>51 350,65</b>

Sumber/Source: Dinas Pertanian Kabupaten Barito Utara/Agriculture Office of Barito Utara Regency

**Tabel 5.3.2** **Produksi Tanaman Perkebunan Rakyat Menurut Kecamatan dan Jenis Tanaman di Kabupaten Barito Utara (ton), 2021 dan 2022**  
***Production of Smallholder Estate Crops by Subdistrict and Type of Crops in Barito Utara Regency (ton), 2021 and 2022***

Kecamatan Subdistrict	Kelapa Sawit Palm Oil		Kelapa Coconut		Karet Rubber	
	2021 (2)	2022 <sup>a</sup> (3)	2021 (4)	2022 <sup>a</sup> (5)	2021 (6)	2022 <sup>a</sup> (7)
Montallat	51,77	56,02	10,11	10,21	5 456,97	5 458,83
Gunung Timang	2 219,44	2 224,20	23,30	23,46	9 082,15	9 109,01
Gunung Purei	109,48	109,48	12,08	12,08	2 307,28	2 312,75
Teweh Timur	475,58	480,34	18,52	18,52	2 813,52	2 822,67
Teweh Tengah	999,21	1 023,73	10,62	10,65	5 128,85	5 088,69
Teweh Baru	2 451,71	2 505,77	10,03	8,49	4 303,34	4 264,25
Teweh Selatan	1 472,44	1 480,72	8,05	8,05	946,23	948,79
Lahei	52,92	57,53	3,22	3,22	4 069,11	4 081,63
Lahei Barat	21,07	21,78	22,54	21,65	3 274,93	3 276,64
<b>Barito Utara</b>	<b>7 853,63</b>	<b>7 959,56</b>	<b>118,46</b>	<b>116,32</b>	<b>37 382,37</b>	<b>37 363,27</b>

**Lanjutan Tabel/Continued Table 5.3.2**

Kecamatan Subdistrict	Kopi Coffee		Kakao Cacao		Lada Pepper		Cengkeh Cloves	
	2021 (8)	2022 <sup>x</sup> (9)	2021 (10)	2022 <sup>x</sup> (11)	2021 (12)	2022 <sup>x</sup> (13)	2021 (14)	2022 <sup>x</sup> (15)
Montallat	0,70	0,70	10,63	13,25	-	-	-	-
Gunung Timang	1,16	1,41	752,49	755,64	-	0,01	-	-
Gunung Purei	-	-	421,70	425,73	0,44	0,44	-	-
Teweh Timur	2,00	2,04	105,34	108,92	0,17	0,15	-	-
Teweh Tengah	-	0,35	21,13	23,31	-	-	-	-
Teweh Baru	-	-	39,42	44,45	-	0,07	-	-
Teweh Selatan	-	-	5,25	5,25	0,04	0,04	-	-
Lahei	0,66	0,87	2,40	2,40	-	-	-	-
Lahei Barat	-	0,18	6,72	9,68	0,09	0,06	-	-
<b>Barito Utara</b>	<b>4,52</b>	<b>5,55</b>	<b>1 365,09</b>	<b>1 388,63</b>	<b>0,74</b>	<b>0,77</b>	-	-

Lanjutan Tabel/Continued Table 5.3.2

Kecamatan Subdistrict	Jambu Mete Cashews		Pinang Areca Nut Palm		Kemiri Candlenut		Jumlah Total	
	2021 (16)	2022 <sup>x</sup> (17)	2021 (18)	2022 <sup>x</sup> (19)	2021 (20)	2022 <sup>x</sup> (21)	2021 (22)	2022 <sup>x</sup> (23)
Montallat	-	-	-	-	-	-	5 530,18	5 539,00
Gunung Timang	-	-	9,04	9,09	0,45	0,45	12 088,03	12 123,27
Gunung Purei	-	-	-	-	1,35	1,35	2 852,33	2 861,83
Teweh Timur	-	-	1,54	1,54	0,90	0,90	3 417,57	3 435,08
Teweh Tengah	-	-	-	0,09	-	-	6 159,81	6 146,82
Teweh Baru	-	-	-	0,31	-	-	6 804,50	6 823,34
Teweh Selatan	-	-	-	-	0,90	0,90	2 432,91	2 443,75
Lahei	-	-	-	-	0,45	0,45	4 128,76	4 146,10
Lahei Barat	-	-	-	1,27	-	-	3 325,35	3 331,26
<b>Barito Utara</b>	-	-	<b>10,58</b>	<b>12,30</b>	<b>4,05</b>	<b>4,05</b>	<b>46 739,44</b>	<b>46 850,45</b>

Sumber/Source: Dinas Pertanian Kabupaten Barito Utara/Agriculture Office of Barito Utara  
Regency

**Tabel 5.3.3 Luas Areal Tanaman Perkebunan Rakyat Menurut Jenis Tanaman di Kabupaten Barito Utara (ha), 2018–2022**  
***Planted Area of Smallholders Estates by Type of Crops in Barito Utara Regency (ha), 2018–2022***

Jenis Tanaman <i>Type of Crops</i>	2018	2019	2020	2021 <sup>x</sup>	2022 <sup>x</sup>
(1)	(2)	(3)	(4)	(5)	(6)
<b>Tanaman Tahunan</b> <b><i>Perennial Crops</i></b>					
Karet/ <i>Rubber</i>	46 279,00	46 282,00	46 282,00	46 282,00	46 282,00
Kelapa/ <i>Coconut</i>	217,00	217,00	217,00	217,00	217,00
Kelapa sawit/ <i>Palm oil</i>	2 702,00	2 692,00	2 738,54	2 755,46	2 777,57
Kopi/ <i>Coffee</i>	18,75	18,75	18,75	18,75	20,55
Kakao/ <i>Cocoa</i>	1 664,00	1 664,00	1 964,00	1 979,00	1 979,00
Teh/ <i>Tea</i>	-	-	-	-	-
Jambu mete/ <i>Cashew Nut</i>	-	-	-	-	-
Pala/ <i>Nutmeg</i>	...	...	...	...	...
Lada/ <i>Pepper</i>	4,00	4,00	4,00	4,00	5,50
Cengkeh/ <i>Clove</i>	-	-	-	-	-
Pinang/ <i>Areca Nut Palm</i>	40,00	40,00	40,00	40,00	48,53
Kemiri/ <i>Candlenut</i>	9,0	9,0	9,00	9,00	9,00
<b>Tanaman Semusim</b> <b><i>Seasonal Crops</i></b>					
Tebu/ <i>Sugar cane</i>	-	-	-	-	-
Tembakau/ <i>Tobacco</i>	-	-	-	-	-
Nilam/ <i>Patchouli</i>	-	-	-	-	-

Sumber/*Source*: Dinas Pertanian Kabupaten Barito Utara/*Agriculture Office of Barito Utara Regency*

**Tabel 5.3.4** **Produksi Tanaman Perkebunan Rakyat Menurut Jenis Tanaman di Kabupaten Barito Utara (ton), 2021 dan 2022**  
**Production of Estate Crops by Subdistrict and Type of Crop in Barito Utara Regency (ton), 2021 and 2022**

Jenis Tanaman Type of Crops	2018	2019	2020	2021 <sup>*</sup>	2022 <sup>*</sup>
(1)	(2)	(3)	(4)	(5)	(6)
<b>Tanaman Tahunan</b> <b>Perennial Crops</b>					
Karet/Rubber	35 346,00	37 162,15	37 273,66	37 382,37	37 363,27
Kelapa/Coconut	76,00	114,03	118,10	118,46	116,32
Kelapa sawit/Palm oil	961,00	33 182,13	7 745,60	7 853,63	7 959,56
Kopi/Coffee	5,44	3,96	4,49	4,52	5,55
Kakao/Cocoa	1 296,00	1 333,86	1 358,06	1 365,09	1 388,63
Teh/Tea	-	-	-	-	-
Jambu mete/Cashew Nut	-	-	-	-	-
Pala/Nutmeg	...	...	...	...	...
Lada/Pepper	-	0,34	0,74	0,74	0,77
Cengkeh/Clove	-	-	-	-	-
Pinang/Areca Nut Palm	2,00	10,46	10,52	10,58	12,30
Kemiri/Candlenut	3,45	4,05	4,05	4,05	4,05
<b>Tanaman Semusim</b> <b>Seasonal Crops</b>					
Tebu/Sugar cane	-	-	-	-	-
Tembakau/Tobacco	-	-	-	-	-
Nilam/Patchouli	-	-	-	-	-

Sumber/Source: Dinas Pertanian Kabupaten Barito Utara/Agriculture Office of Barito Utara Regency



**Tabel 5.3.5 Jumlah Petani Pemilik Tanaman Perkebunan Rakyat menurut Jenis Tanaman dan Kecamatan di Kabupaten Barito Utara, 2022**  
*Number of Farmer Who Have Plantation by Type of Crops and Subdistrict in Barito Utara Regency, 2022*

Kecamatan Subdistrict	Karet Rubber	Kopi Coffee	Cengkeh Cloves	Lada Pepper	Kelapa Coconut	Pinang Areca Nut Palm
(1)	(2)	(3)	(4)	(5)	(6)	(7)
Montallat	1 892	10	-	-	48	-
Gunung Timang	2 520	10	-	1	65	10
Gunung Purei	523	10	-	6	43	-
Teweh Timur	956	15	-	10	57	10
Teweh Tengah	3 132	5	33	-	39	161
Teweh Baru	2 687	5	1	6	45	800
Teweh Selatan	777	5	-	5	33	-
Lahei	2 534	5	-	-	71	-
Lahei Barat	1 845	161	-	10	62	1 730
<b>Barito Utara</b>	<b>16 866</b>	<b>226</b>	<b>34</b>	<b>38</b>	<b>463</b>	<b>2 711</b>
<b>2021</b>	<b>16 866</b>	<b>60</b>	<b>2</b>	<b>31</b>	<b>463</b>	<b>20</b>

**Lanjutan Tabel/Continued Table 5.3.5**

<b>Kecamatan Subdistrict</b>	<b>Jambu Mete Cashews</b>	<b>Kakao Cocoa</b>	<b>Kelapa Sawit Palm Oil</b>	<b>Kemiri Candlenut</b>	<b>Jumlah Total</b>
(1)	(8)	(9)	(10)	(11)	(12)
Montallat	-	68	18	-	2 036
Gunung Timang	-	411	278	10	3 305
Gunung Purei	-	290	14	15	901
Teweh Timur	-	60	75	10	1 193
Teweh Tengah	-	59	1 081	-	4 510
Teweh Baru	-	129	442	-	4 115
Teweh Selatan	-	3	197	7	1 027
Lahei	-	25	21	10	2 666
Lahei Barat	-	54	21	-	3 883
<b>Barito Utara</b>	<b>-</b>	<b>1 099</b>	<b>2 147</b>	<b>52</b>	<b>23 636</b>
<b>2021</b>	<b>-</b>	<b>1 075</b>	<b>2 147</b>	<b>52</b>	<b>20 716</b>

Sumber/Source: Dinas Pertanian Kabupaten Barito Utara/Agriculture Office of Barito Utara  
Regency

**Tabel 5.3.6 Penyaluran Bibit yang Dilakukan Oleh Dinas Perkebunan Menurut Jenis Tanaman (dalam pohon) di Kabupaten Barito Utara, 2022**  
*Distribution of Seeds Plantation Services by Type of Crops (trees) in Barito Utara Regency, 2022*

Kecamatan Subdistrict	Karet Rubber	Kopi Coffee	Kelapa Sawit Palm Oil	Lada Pepper	Kakao Cocoa
(1)	(2)	(3)	(4)	(5)	(6)
Montallat	-	-	-	-	-
Gunung Timang	-	-	-	-	-
Gunung Purei	-	-	-	-	-
Teweh Timur	-	-	-	-	-
Teweh Tengah	-	-	-	-	-
Teweh Baru	-	-	-	-	-
Teweh Selatan	-	-	-	-	-
Lahei	-	-	-	-	-
Lahei Barat	-	-	2 873	-	-
<b>Barito Utara</b>	-	-	<b>2 873</b>	-	-
<b>2021</b>	-	-	<b>2 200</b>	-	<b>25 000</b>

Sumber/Source: Dinas Pertanian Kabupaten Barito Utara/Agriculture Office of Barito Utara Regency

**Tabel 5.3.7 Rata-rata Harga Eceran Hasil Perkebunan Rakyat di Kabupaten Barito Utara (dalam Rupiah), 2022**  
**The Average Price of Public Estate in Barito Utara Regency (rupiahs), 2022**

Jenis Komoditi Type of Comodity	Satuan – Unit	Harga - Price
(1)	(2)	(3)
1. Karet (Karet Kering)		
- Sheet	Kg	-
- Slab: - Tipis	Kg	6 500
- Tebal	Kg	-
- Bekuan	Kg	-
2. Kelapa		
- Kelapa	BJ	-
- Kopra	Kg	8 000
- Minyak	Ltr	-
3. Kopi berasan	Kg	50 000
4. Lada (Biji Kering)		
- Putih	Kg	100 000
- Hitam	Kg	-
5. Coklat	Kg	20 000
6. Cengkeh	Kg	49 000
7. Rotan		
- Basah/entah	Kg	-
- Kering/masak	Kg	-
8. Kelapa Sawit ( TBS )		
- TBS (3 tahun)	Kg	1 859,26
- TBS (4 tahun)	Kg	2 032,93
- TBS (5 tahun)	Kg	2 196,67
- TBS (6 tahun)	Kg	2 260,61
- TBS (7 tahun)	Kg	2 304,55
- TBS (8 tahun)	Kg	2 410,32
- TBS (9 tahun)	Kg	2 473,67
- TBS (10-20 tahun)	Kg	2 542,51
- TBS (21 tahun)	Kg	2 538,78
- TBS (22 tahun)	Kg	2 533,52
- TBS (23 tahun)	Kg	2 510,38
- TBS (24 tahun)	Kg	2 510,38
9. Minyak Sawit	Kg	12 018,14
10. Inti Sawit	Kg	5 345,18

Sumber/Source: Dinas Pertanian Kabupaten Barito Utara/Agriculture Office of Barito Utara Regency

**5.4 KEHUTANAN/FORESTRY**

**Tabel 5.4.1 Luas Kawasan Hutan Menurut Fungsinya di Kabupaten Barito Utara (Ha), 2022**  
**Area of Forestry by Function in Barito Utara Regency (Ha), 2022**

Fungsi Hutan <i>Forest Function</i>	Luas RTRWK (ha) <i>Area of RTRWK (ha)</i>	
	Administrasi <i>Administration</i>	Persentase <i>Percentage</i>
(1)	(2)	(3)
01. Kawasan Pelestarian/Suaka Alam (KPA-KSA)/(CA)/ <i>Conservation Area</i>	5 951,66	0,59
02. Daerah Sempadan/ <i>Border Area</i>	1 278,15	0,13
03. Hutan Lindung (HL)/ <i>Protection Forest</i>	35 697,17	3,53
04. Hutan Produksi (HP)/ <i>Production Forest</i>	311 999,78	30,85
05. Hutan Produksi Terbatas (HPT)/ <i>Limited Production Forests</i>	275 581,87	27,25
06. Area Penggunaan Lainnya (APL)/ <i>Other Areas</i>	165 974,81	16,41
07. Hutan Produksi yang dapat Dikonversi (HPK)/ <i>Convertible Production Forest</i>	207 606,15	20,53
Danau/Waduk/ <i>Lake/Reservoir</i>	292,40	0,03
Sungai dan Anak Sungai/ <i>River and Tributary</i>	6 843,15	0,68
<b>Barito Utara</b>	<b>1 011 225,14</b>	<b>100,00</b>

Sumber/Source: UPT KPHP Barito Hulu V Kabupaten Barito Utara/UPT KPHP Barito Hulu V of Barito Utara Regency

**Tabel 5.4.2** **Produksi Kayu Hutan Menurut Jenis Produksi di Kabupaten Barito Utara (m<sup>3</sup>), 2011–2022**  
**Timber Production by Type of Product in Barito Utara Regency (m<sup>3</sup>), 2011–2022**

Tahun Year	Kayu Bulat Logs	Kayu Gergajian Sawn Timber	Kayu Lapis Plywood
(1)	(2)	(3)	(4)
2011	11 514,61	-	-
2012	267 153,24	-	-
2013	-	-	-
2014	14 756,00	-	-
2015	203 612,00	-	-
2016	250 622,06	-	-
2017	251 274,08	-	-
2018	301 147,50	-	-
2019	281 426,94	5 087,69	-
2020	247 552,66	94,19	-
2021	257 444,07	32 953,26	2 295,08
<b>2022</b>	<b>250 969,40</b>	<b>22 655,45</b>	<b>417,91</b>

Sumber/Source: UPT KPHP Barito Hulu V Kabupaten Barito Utara/UPT KPHP Barito Hulu V of Barito Utara Regency

**Tabel 5.4.3 Produksi Kayu Bulat di Kabupaten Barito Utara, 2021 dan 2022**  
**Table Logging Production Production in Barito Utara Regency, 2021 and 2022**

Jenis/Kelompok Kayu Type/Group of Wood	Satuan Unit	Produksi Production	
		2021	2022
(1)	(2)	(3)	(3)
<b>A. Kayu Bulat/Rounded Wood</b>			
a. Kayu Meranti/Meranti Wood	m <sup>3</sup>	244 984,06	228 281,23
b. Kayu Indah/Indah Wood	m <sup>3</sup>	672,67	834,39
c. Kayu Rimba Campuran/Mixed Wood	m <sup>3</sup>	11 787,34	21 853,78
<b>Barito Utara</b>	<b>m<sup>3</sup></b>	<b>257 444,07</b>	<b>250 969,40</b>
<b>B. Kayu Bulat/Rounded Wood</b>			
a. Kayu Meranti/Meranti Wood	Batang/Log	63 190,00	60 352,00
b. Kayu Indah/Indah Wood	Batang/Log	489,00	633,00
c. Kayu Rimba Campuran/Mixed Wood	Batang/Log	19 519,00	33 259,00
<b>Barito Utara</b>	<b>Batang/Log</b>	<b>83 198,00</b>	<b>94 244,00</b>

Sumber/Source: UPT KPHP Barito Hulu V Kabupaten Barito Utara/UPT KPHP Barito Hulu V of Barito Utara Regency

**Tabel 5.4.4 Rekapitulasi Persetujuan Pemanfaatan Kayu Kegiatan Non Kehutanan (PKKNK) Wilayah Kehutanan di Kabupaten Barito Utara, 2022**  
**Recapitulation of Approvals for the Utilization of Timber for Non-Forest Activities Areas in Barito Utara Regency, 2022**

<b>Nama Perusahaan Company Name</b>	<b>Luas (ha) Area (ha)</b>	<b>Nomor SK Number of Decree</b>	<b>Tanggal SK Date of Decree</b>	<b>Jenis Izin<sup>1</sup> Type of Permission<sup>1</sup></b>
(1)	(2)	(3)	(4)	(5)
CV. Arjuna	25	SK.143/1/KLHK/2020	07 Juli 2020	PPKH
PT. Alam Indah Lestari	2 031	522/73/II.2/DISHUT	28 April 2022	PPKNK PKH
PT. Arta Usaha Bahagia	60	522/83/II.2/DISHUT	18 Oktober 2022	PPKNK APL
PT. Arsy Nusantara	911	SK.1047/Menlhk/Setjen/Pla.0/12/2019	13 Desember 2019	PPKH
PT. Bangun Batara Raya	3 704	SK.817/MENHUT-II/2014	25 September 2014	HGU
PT. Batara Perkasa	289	SK.435/Menlhk/Setjen/PLA.0/10/2018	19 Oktober 2018	PPKH
PT. Batubara Duaribu Abadi	104	SK.1165/Menlhk-PKTL/Ren/Pla.0/3/2020	18 Maret 2020	PPKH
PT. Berkat Bumi Persada	366	SK.6660/Menlhk-PKTL/Ren/Pla.0/8/2019	07 Agustus 2019	PPKH
PT. Bharinto Ekatama	229	SK.2829/Menlhk-PKTL/Ren/Pla.0/5/2020	06 Mei 2020	PPKH
PT. Bumi Karunia Pertiwi	766	SK.242/Menhut-II/2011	29 April 2011	PPKH
PT. Energitama Bumi Arum	251	SK.1263/Menlhk/Setjen/Pla.0/12/2021	16 Desember 2021	PPKH
PT. Hamparan Mulya	563	SK.2846/Menlhk-PKTL/Ren/Pla.0/5/2018	11 Mei 2018	PPKH
PT. Harfa Taruna Mandiri <sup>2</sup>	...	...	...	...



**Lanjutan Tabel/Continued Table 5.4.4**

<b>Nama Perusahaan Company Name</b>	<b>Luas (ha) Area (ha)</b>	<b>Nomor SK Number of Decree</b>	<b>Tanggal SK Date of Decree</b>	<b>Jenis Izin<sup>1</sup> Type of Permission<sup>1</sup></b>
(1)	(2)	(3)	(4)	(5)
PT. Multipersada Gartramegah	377	522/124/II.2/DISHUT	25 Juli 2022	PKKNK APL
PT. Multi Tambangjaya Utama	3 080	SK.6104/Menlhk-PKTL/Ren/Pla.0/07/2019	01 Juli 2019	PPKH
PT. Nantoy Bara Lestari	1 149	SK.104/Menlhk-PKTL/Ren/Pla.0/1/2018	18 Januari 2018	PPKH
PT. PADA IDI	1 004	SK.428/Menlhk/Setjen/Pla.0/7/2019	08 Juli 2019	PPKH
PT. Suprabari Mapanindo Mineral	100	SK.9883/Menlhk-PKTL/Ren/Pla.0/12/2019	04 Desember 2019	PPKH
	603	SK.6415/Menlhk-PKTL/Ren/Pla.0/7/2019	26 Juli 2019	PPKH
	3 925	SK.249/Menhut-II/2011	03 Mei 2011	PPKH
PT. Tamtama Perkasa	998	SK.349/Menlhk/Setjen/Pla.2/8/2018	13 Agustus 2018	PPKH
PT. Tri Oetama Persada	310	SK.383/Menlhk/Setjen/Pla.0/7/2021	12 Juli 2021	PPKH
PT. Unggul Nusantara	101	SK.3382/Menlhk-PKTL/Ren/Pla.0/5/2021	10 Mei 2021	PPKH
PT. Utami Jaya Mulia	921	SK.21/1/IPPKH/PMDN/2015	14 April 2015	PPKH

Catatan/Note: <sup>1</sup> PKKNK = Pemanfaatan Kayu Kegiatan Non Kehutanan, Peraturan 8 Tahun 2021 tidak digunakan IPK APL (Area Penggunaan Lain)/PKKNK = Utilization of Timber for Non-Forest Activities, Regulation 8 of 2021 is not used IPK APL (Other Use Areas)

<sup>2</sup> SK yang diterbitkan MenLHK belum diterima/Decree by MenLHK is yet to be published

Sumber/Source: UPT KPHP Barito Hulu V Kabupaten Barito Utara/UPT KPHP Barito Hulu V of Barito Utara Regency

## 5.5 PETERNAKAN/LIVESTOCK

**Tabel 5.5.1** Populasi Ternak Menurut Kecamatan dan Jenis Ternak (ekor) di Kabupaten Barito Utara, 2021 dan 2022  
**Table** *Livestock Population by Subdistrict and Type of Livestock (heads) in Barito Utara Regency, 2021 and 2022*

Kecamatan Subdistrict	Sapi Perah Dairy Cattle		Sapi Potong Beef Cattle	
	2021	2022	2021	2022
(1)	(2)	(3)	(4)	(5)
Montallat	-	-	47	43
Gunung Timang	-	-	173	161
Gunung Purei	-	-	123	117
Teweh Timur	-	-	847	826
Teweh Tengah	-	-	1 095	1 027
Teweh Baru	-	-	589	584
Teweh Selatan	-	-	979	953
Lahei	-	-	42	37
Lahei Barat	-	-	39	38
<b>Barito Utara</b>	-	-	<b>3 934</b>	<b>3 786</b>

**Lanjutan Tabel/Continued Table 5.5.1**

Kecamatan Subdistrict	Kerbau Buffalo		Kuda Horse	
	2021	2022	2021	2022
(1)	(6)	(7)	(8)	(9)
Montallat	-	-	-	-
Gunung Timang	12	9	-	-
Gunung Purei	10	9	-	-
Teweh Timur	28	25	-	-
Teweh Tengah	-	-	-	-
Teweh Baru	31	26	-	-
Teweh Selatan	-	-	-	-
Lahei	-	-	-	-
Lahei Barat	-	-	-	-
<b>Barito Utara</b>	<b>81</b>	<b>69</b>	<b>-</b>	<b>-</b>

**Lanjutan Tabel/Continued Table 5.5.1**

Kecamatan Subdistrict	Kambing Goat		Domba Sheep		Babi Pig	
	2021	2022	2021	2022	2021	2022
(1)	(10)	(12)	(13)	(14)	(15)	(16)
Montallat	49	48	-	-	979	834
Gunung Timang	1 152	1 153	-	-	1 031	843
Gunung Purei	75	70	-	-	1 141	1 871
Teweh Timur	391	394	-	-	1 587	1 007
Teweh Tengah	691	889	-	-	603	487
Teweh Baru	87	81	-	-	971	807
Teweh Selatan	459	446	-	-	773	643
Lahei	33	31	-	-	798	665
Lahei Barat	35	33	-	-	451	357
<b>Barito Utara</b>	<b>2 972</b>	<b>3 145</b>	<b>-</b>	<b>-</b>	<b>8 334</b>	<b>7 514</b>

Sumber/Source: Dinas Pertanian Kabupaten Barito Utara/Agriculture Office of Barito Utara Regency

**Tabel 5.5.2** **Populasi Unggas Menurut Kecamatan dan Jenis Unggas (ekor) di Kabupaten Barito Utara, 2021 dan 2022**  
***Poultry Population by Subdistrict and Type of Poultry (heads) in Barito Utara Regency, 2021 and 2022***

Kecamatan Subdistrict	Ayam Kampung Native Chicken		Ayam Petelur Layer	
	2021	2022	2021	2022
(1)	(2)	(3)	(4)	(5)
Montallat	27 851	26 554	-	-
Gunung Timang	47 651	43 961	3 727	3 577
Gunung Purei	28 963	27 062	-	-
Teweh Timur	31 498	29 557	2 229	1 931
Teweh Tengah	24 657	22 758	20 308	18 254
Teweh Baru	35 632	34 387	1 237	1 023
Teweh Selatan	31 672	27 747	1 961	1 915
Lahei	38 548	32 537	-	-
Lahei Barat	28 964	27 091	-	-
<b>Barito Utara</b>	<b>295 436</b>	<b>271 654</b>	<b>29 462</b>	<b>26 700</b>

**Lanjutan Tabel/Continued Table 5.5.2**

Kecamatan Subdistrict	Ayam Pedaging <sup>1</sup> Broiler <sup>1</sup>		Itik/Itik Manila Duck	
	2021	2022	2021	2022
(1)	(6)	(7)	(8)	(9)
Montallat	67 684	62 616	1 362	1 381
Gunung Timang	67 980	68 243	621	653
Gunung Purei	52 316	52 744	587	672
Teweh Timur	61 987	61 932	678	751
Teweh Tengah	457 681	457 834	1 452	1 512
Teweh Baru	69 874	64 093	798	821
Teweh Selatan	70 872	67 801	1 121	1 167
Lahei	64 435	62 603	548	597
Lahei Barat	61 478	56 311	387	489
<b>Barito Utara</b>	<b>974 307</b>	<b>954 177</b>	<b>7 554</b>	<b>8 043</b>

Catatan/Note: <sup>1)</sup> Populasi sesaat/*Temporary population*

Sumber/Source: Dinas Pertanian Kabupaten Barito Utara/*Agriculture Office of Barito Utara Regency*

**Tabel 5.5.3 Produksi Daging Ternak Menurut Kecamatan dan Jenis Ternak (kg) di Kabupaten Barito Utara, 2020 dan 2021**  
**Meat Production by Subdistrict and Type of Livestock (kg) in Barito Utara Regency, 2020 and 2021**

Kecamatan Subdistrict	Sapi Perah Dairy Cattle		Sapi Potong Beef Cattle	
	2021	2022	2021	2022
(1)	(2)	(3)	(4)	(5)
Montallat	-	-	3 546	967
Gunung Timang	-	-	3 868	3 062
Gunung Purei	-	-	4 029	1 934
Teweh Timur	-	-	7 252	6 124
Teweh Tengah	-	-	161 643	18 9363
Teweh Baru	-	-	7 897	2 256
Teweh Selatan	-	-	11 442	4 835
Lahei	-	-	3 707	1 128
Lahei Barat	-	-	3 062	967
<b>Barito Utara</b>	-	-	<b>206 446</b>	<b>210 636</b>

**Lanjutan Tabel/Continued Table 5.5.3**

Kecamatan Subdistrict	Kerbau Buffalo		Kuda Horse	
	2021	2022	2021	2022
(1)	(6)	(7)	(8)	(9)
Montallat	361	-	-	-
Gunung Timang	361	542	-	-
Gunung Purei	542	-	-	-
Teweh Timur	722	722	-	-
Teweh Tengah	903	903	-	-
Teweh Baru	722	722	-	-
Teweh Selatan	-	-	-	-
Lahei	-	-	-	-
Lahei Barat	-	-	-	-
<b>Barito Utara</b>	<b>3 610</b>	<b>2 888</b>	-	-



**Lanjutan Tabel/Continued Table 5.5.3**

Kecamatan Subdistrict	Kambing Goat		Domba Sheep		Babi Pig	
	2021	2022	2021	2022	2021	2022
(1)	(10)	(12)	(13)	(14)	(15)	(16)
Montallat	455	51	-	-	8 388	15 052
Gunung Timang	595	392	-	-	16 143	18 786
Gunung Purei	354	139	-	-	16 890	22 750
Teweh Timur	999	228	-	-	17 407	23 497
Teweh Tengah	6 970	11 296	-	-	20 510	25 795
Teweh Baru	746	152	-	-	12 467	14 592
Teweh Selatan	999	342	-	-	13 271	12 811
Lahei	519	76	-	-	14 707	16 431
Lahei Barat	342	63	-	-	18 671	17 350
<b>Barito Utara</b>	<b>11 980</b>	<b>12 739</b>	<b>-</b>	<b>-</b>	<b>138 455</b>	<b>167 065</b>

Catatan/Note:

- Karkas Sapi/*beef cattle's innards* 161,16 kg/ekor/kg/head
- Karkas Kerbau/*Buffalo's innards* 180,5 kg/ekor/kg/head
- Karkas Kambing/*Goat's innards* 12,65 kg/ekor/kg/head
- Karkas Babi/*Pig's innards* 57,45 kg/ekor/kg/head

Sumber/Source: Dinas Pertanian Kabupaten Barito Utara/Agriculture Office of Barito Utara Regency

**Tabel 5.5.4** **Produksi Daging Unggas Menurut Kecamatan dan Jenis Unggas (kg) di Kabupaten Barito Utara, 2021 dan 2022**  
***Poultry Meat Production by Subdistrict and Type of Poultry (kg) in Barito Utara Regency, 2021 and 2022***

Kecamatan Subdistrict	Ayam Kampung Native Chicken		Ayam Petelur Layer	
	2021	2022	2021	2022
(1)	(2)	(3)	(4)	(5)
Montallat	12 252	12 161	-	-
Gunung Timang	11 174	10 746	589	1 170
Gunung Purei	17 030	16 906	-	-
Teweh Timur	13 025	12 799	467	390
Teweh Tengah	20 964	21 100	2 393	2 967
Teweh Baru	11 442	11 364	501	465
Teweh Selatan	13 151	13 349	591	255
Lahei	12 769	12 470	-	-
Lahei Barat	12 475	12 470	-	-
<b>Barito Utara</b>	<b>124 282</b>	<b>123 366</b>	<b>4 541</b>	<b>5 247</b>

**Lanjutan Tabel/Continued Table 5.5.4**

Kecamatan Subdistrict	Ayam Pedaging <sup>1</sup> Broiler <sup>1</sup>		Itik/Itik Manila Duck	
	2021	2022	2021	2022
(1)	(6)	(7)	(8)	(9)
Montallat	101 526	93 924	918	862
Gunung Timang	101 970	102 365	691	684
Gunung Purei	78 474	79 116	453	447
Teweh Timur	92 981	92 898	677	658
Teweh Tengah	686 522	686 751	1 316	1 301
Teweh Baru	104 811	96 140	733	711
Teweh Selatan	106 308	101 702	807	791
Lahei	96 653	93 905	628	611
Lahei Barat	92 217	84 467	389	385
<b>Barito Utara</b>	<b>1 461 461</b>	<b>1 431 266</b>	<b>6 611</b>	<b>6 450</b>

Catatan/Note:

- Karkas Ayam Ras Pedaging/Broiler's innards 1,5 kg/ekor/kg/head
- Karkas Kampung/Native Chicken's innards 1,01 kg/ekor/kg/head
- Karkas Itik/Duck's innards 1,05 kg/ekor/kg/head
- Karkas Ayam Petelur/Layer's innards 1,11 kg/ekor/kg/head

Sumber/Source: Dinas Pertanian Kabupaten Barito Utara/Agriculture Office of Barito Utara Regency

**Tabel 5.5.5** **Produksi Telur Unggas dan Susu Sapi Menurut Kecamatan dan Jenis Unggas (kg) di Kabupaten Barito Utara, 2021 dan 2022**  
***Production of Poultry Eggs and Cow Milk by Subdistrict and Type of Poultry (kg) in Barito Utara Regency, 2021 and 2022***

Kecamatan Subdistrict	Ayam Kampung Native Chicken		Ayam Petelur Layer	
	2021	2022	2021	2022
(1)	(2)	(3)	(4)	(5)
Montallat	10 367	9 671	-	-
Gunung Timang	13 642	12 530	23 543	59 086
Gunung Purei	8 721	7 612	-	-
Teweh Timur	13 532	12 735	13 061	37 122
Teweh Tengah	3 351	3 871	138 772	342 144
Teweh Baru	5 218	4 761	8 133	24 266
Teweh Selatan	4 571	3 671	14 349	39 698
Lahei	6 828	5 491	5 352	-
Lahei Barat	6 429	5 862	-	-
<b>Barito Utara</b>	<b>72 659</b>	<b>66 204</b>	<b>203 210</b>	<b>502 316</b>

**Lanjutan Tabel/Continued Table 5.5.5**

Kecamatan Subdistrict	Itik/Itik Manila Duck		Sapi Perah Dairy Cattle	
	2021	2022	2021	2022
(1)	(8)	(8)	(8)	(9)
Montallat	752	651	-	-
Gunung Timang	352	329	-	-
Gunung Purei	572	561	-	-
Teweh Timur	632	567	-	-
Teweh Tengah	1 734	1 672	-	-
Teweh Baru	897	791	-	-
Teweh Selatan	1 673	1 564	-	-
Lahei	853	752	-	-
Lahei Barat	821	781	-	-
<b>Barito Utara</b>	<b>8 286</b>	<b>7 668</b>	-	-

Catatan/Note: 1 Kg setara dengan  
 - Ayam Kampung/*Native Chicken* 25 butir/eggs  
 - Ayam Petelur/*Layer* 16 butir/eggs  
 - Itik/*Duck* 15 butir/eggs

Sumber/Source: Dinas Pertanian Kabupaten Barito Utara/*Agriculture Office of Barito Utara Regency*

**Tabel 5.5.6 Jumlah Ternak yang Dipotong Menurut Kecamatan dan Jenis Ternak (ekor) di Kabupaten Barito Utara, 2021 dan 2022**  
***Number of Cattle Slaughtered by Sub Subdistrict and Type of Livestock (heads) in Barito Utara Regency, 2021 and 2022***

Kecamatan Subdistrict	Sapi Beef Cattle		Kerbau Buffalo		Kuda Horse	
	2021	2022	2021	2022	2021	2022
(1)	(2)	(3)	(4)	(5)	(6)	(7)
Montallat	22	6	2	-	-	-
Gunung Timang	24	19	2	3	-	-
Gunung Purei	25	12	3	-	-	-
Teweh Timur	45	38	4	4	-	-
Teweh Tengah	1 003	1 175	5	5	-	-
Teweh Baru	49	14	4	4	-	-
Teweh Selatan	71	30	-	-	-	-
Lahei	23	7	-	-	-	-
Lahei Barat	19	6	-	-	-	-
<b>Barito Utara</b>	<b>1 281</b>	<b>1 307</b>	<b>20</b>	<b>16</b>	<b>-</b>	<b>-</b>

**Lanjutan Tabel/Continued Table 5.5.6**

Kecamatan Subdistrict	Kambing Goat		Domba Sheep		Babi Pig	
	2021	2022	2021	2022	2021	2022
(1)	(8)	(9)	(10)	(12)	(13)	(14)
Montallat	36	4	-	-	146	262
Gunung Timang	47	31	-	-	281	327
Gunung Purei	28	11	-	-	294	396
Teweh Timur	79	18	-	-	303	409
Teweh Tengah	551	893	-	-	357	449
Teweh Baru	59	12	-	-	217	254
Teweh Selatan	79	27	-	-	231	223
Lahei	41	6	-	-	256	286
Lahei Barat	27	5	-	-	325	302
<b>Barito Utara</b>	<b>947</b>	<b>1 007</b>	<b>-</b>	<b>-</b>	<b>2 410</b>	<b>2 908</b>

Sumber/Source: Dinas Pertanian Kabupaten Barito Utara/Agriculture Office of Barito Utara Regency

**Tabel 5.5.7 Jumlah Unggas yang Dipotong Menurut Kecamatan dan Jenis Unggas (ekor) di Kabupaten Barito Utara, 2021 dan 2022**  
**Number of Poultry Slaughtered by Subdistrict and Type of Poultry (heads) in Barito Utara Regency, 2021 and 2022**

Kecamatan Subdistrict	Ayam Kampung Native Chicken		Ayam Petelur Layer	
	2021	2022	2021	2022
(1)	(2)	(3)	(4)	(5)
Montallat	12 131	12 041	-	-
Gunung Timang	10 642	10 234	531	1 054
Gunung Purei	15 342	15 231	-	-
Teweh Timur	12 896	12 672	421	351
Teweh Tengah	20 756	20 891	2 156	2 673
Teweh Baru	11 329	11 251	451	419
Teweh Selatan	13 021	13 217	532	230
Lahei	12 643	12 347	-	-
Lahei Barat	12 351	12 347	-	-
<b>Barito Utara</b>	<b>121 111</b>	<b>120 231</b>	<b>4 091</b>	<b>4 727</b>



**Lanjutan Tabel/Continued Table 5.5.7**

Kecamatan Subdistrict	Ayam Pedaging Broiler		Itik/Itik Manila Duck	
	2021	2022	2021	2022
(1)	(6)	(7)	(8)	(9)
Montallat	67 684	62 616	874	821
Gunung Timang	67 980	68 243	658	651
Gunung Purei	52 316	52 744	431	426
Teweh Timur	61 987	61 932	645	627
Teweh Tengah	457 681	457 834	1 253	1 239
Teweh Baru	69 874	64 093	698	677
Teweh Selatan	70 872	67 801	769	753
Lahei	64 435	62 603	598	582
Lahei Barat	61 478	56 311	370	367
<b>Barito Utara</b>	<b>974 307</b>	<b>954 177</b>	<b>6 296</b>	<b>6 143</b>

Sumber/Source: Dinas Pertanian Kabupaten Barito Utara/Agriculture Office of Barito Utara Regency

## 5.6 PERIKANAN/FISHERY

**Tabel 5.6.1 Jumlah Rumah Tangga Perikanan Tangkap Menurut Kecamatan dan Subsektor di Kabupaten Barito Utara, 2021 dan 2022**  
**Number of Fish Capture Households by Subdistrict and Subsector in Barito Utara Regency, 2021 and 2022**

Kecamatan Subdistrict	Perikanan Laut Marine Fisheries		Perairan Umum Inland Water		Jumlah Total	
	2021	2022	2021	2022	2021	2022
(1)	(2)	(3)	(4)	(5)	(6)	(7)
Montallat	-	-	249	247	249	247
Gunung Timang	-	-	28	28	28	28
Gunung Purei	-	-	-	-	-	-
Teweh Timur	-	-	1	1	1	1
Teweh Tengah	-	-	219	215	219	215
Teweh Baru	-	-	66	66	66	66
Teweh Selatan	-	-	214	212	214	212
Lahei	-	-	87	91	87	91
Lahei Barat	-	-	139	132	139	132
<b>Barito Utara</b>	<b>-</b>	<b>-</b>	<b>1 003</b>	<b>992</b>	<b>1 003</b>	<b>992</b>

Sumber/Source: Dinas Ketahanan Pangan dan Perikanan Kabupaten Barito Utara/Food and Fishery Office of Barito Utara Regency

**Tabel 5.6.2** **Produksi Perikanan Tangkap Menurut Kecamatan dan Subsektor di Kabupaten Barito Utara (ton), 2021 dan 2022**  
**Production of Fish Capture by Subdistrict and Subsector in Barito Utara Regency (ton), 2021 and 2022**

Kecamatan Subdistrict	Perikanan Laut Marine Fisheries		Perairan Umum Inland Water		Jumlah Total	
	2021	2022	2021	2022	2021	2022
(1)	(2)	(3)	(4)	(5)	(6)	(7)
Montallat	-	-	270,9	276,8	270,9	276,8
Gunung Timang	-	-	30,5	35,5	30,5	35,5
Gunung Purei	-	-	-	-	-	-
Teweh Timur	-	-	1,1	1,8	1,1	1,8
Teweh Tengah	-	-	238,3	247,1	238,3	247,1
Teweh Baru	-	-	71,8	72,9	71,8	72,9
Teweh Selatan	-	-	232,8	236,7	232,8	236,7
Lahei	-	-	94,7	99,2	94,7	99,2
Lahei Barat	-	-	151,2	153,1	151,2	153,1
<b>Barito Utara</b>	-	-	<b>1 091,3</b>	<b>1 123,1</b>	<b>1 091,3</b>	<b>1 123,1</b>

Sumber/Source: Dinas Ketahanan Pangan dan Perikanan Kabupaten Barito Utara/Food and Fishery Office of Barito Utara Regency

**Tabel 5.6.3 Jumlah Rumah Tangga Perikanan Budidaya Menurut Kecamatan dan Jenis Budidaya di Kabupaten Barito Utara, 2022**  
**Number of Aquaculture Households by Subdistrict and Type of Aquaculture in Barito Utara Regency, 2022**

Kecamatan Subdistrict	Tambak Brackish Water Pond	Kolam Fresh Water Pond	Keramba Cage	Jaring Apung Floating Cage Net	Sawah Paddy Field	Jumlah Total
(1)	(2)	(3)	(4)	(5)	(6)	(7)
Montallat	-	30	30	-	-	60
Gunung Timang	-	53	-	-	-	53
Gunung Purei	-	10	-	-	-	10
Teweh Timur	-	114	-	-	-	114
Teweh Tengah	-	205	348	-	-	553
Teweh Baru	-	69	66	-	-	135
Teweh Selatan	-	124	50	10	10	194
Lahei	-	20	51	-	-	71
Lahei Barat	-	5	60	-	-	65
<b>Barito Utara</b>	-	<b>630</b>	<b>605</b>	<b>10</b>	<b>10</b>	<b>1 255</b>
<b>2021</b>	-	<b>630</b>	<b>605</b>	<b>10</b>	<b>10</b>	<b>1 255</b>

Sumber/Source: Dinas Ketahanan Pangan dan Perikanan Kabupaten Barito Utara/Food and Fishery Office of Barito Utara Regency

**Tabel 5.6.4 Produksi Perikanan Budidaya Menurut Kecamatan dan Subsektor di Kabupaten Barito Utara (ton), 2022**  
**Table Production of Aquaculture by Subdistrict and Subsector in Barito Utara Regency (ton), 2022**

Kecamatan Subdistrict	Kolam Fresh Water Pond	Keramba Cage	Jaring Apung Floating Cage Net	Sawah Paddy Field	Jumlah Total
(1)	(2)	(3)	(4)	(5)	(6)
Montallat	192,03	204,75	-	-	396,78
Gunung Timang	378,45	-	-	-	378,45
Gunung Purei	95,05	-	-	-	95,05
Teweh Timur	685,83	-	-	-	685,83
Teweh Tengah	1 342,74	2 597,80	-	-	3 940,54
Teweh Baru	459,83	541,28	-	-	1 001,11
Teweh Selatan	729,00	418,46	35,15	4,94	1 187,55
Lahei	210,09	459,04	-	-	669,13
Lahei Barat	121,59	348,52	-	-	470,11
<b>Barito Utara</b>	<b>4 214,61</b>	<b>4 569,85</b>	<b>35,15</b>	<b>4,94</b>	<b>8 824,55</b>
<b>2021</b>	<b>3 414,12</b>	<b>4 298,74</b>	<b>34,05</b>	<b>5,02</b>	<b>7 751,93</b>

Sumber/Source: Dinas Ketahanan Pangan dan Perikanan Kabupaten Barito Utara/Food and Fishery Office of Barito Utara Regency

**Tabel 5.6.5 Jumlah Perahu/Kapal Menurut Kecamatan dan Jenis Kapal di Kabupaten Barito Utara, 2022**  
**Number of Fishing Boats by Subdistrict and Type of Boat in Barito Utara Regency, 2022**

Kecamatan Subdistrict	Perahu Tanpa Motor Nonpowered Boat	Perahu Motor Tempel Outboard Motorboat	Kapal Motor Inboard Motorboat
(1)	(2)	(3)	(4)
Montallat	-	247	-
Gunung Timang	-	28	-
Gunung Purei	-	-	-
Teweh Timur	-	1	-
Teweh Tengah	-	215	-
Teweh Baru	-	66	-
Teweh Selatan	9	214	-
Lahei	-	91	-
Lahei Barat	-	132	-
<b>Barito Utara</b>	<b>9</b>	<b>994</b>	<b>-</b>
<b>2021</b>	<b>9</b>	<b>994</b>	<b>-</b>

Sumber/Source: Dinas Ketahanan Pangan dan Perikanan Kabupaten Barito Utara/Food and Fishery Office of Barito Utara Regency

**Tabel 5.6.6 Banyaknya Perahu/Kapal Penangkapan Ikan dan Alat Penangkap Ikan Menurut Jenis dan Kecamatan di Kabupaten Barito Utara, 2022**  
**Number of Fishing Boat and Fishing Appareal by Type and Subdistrict in Barito Utara Regency, 2022**

Rincian Description (1)	Montallat (2)	Gunung Timang (3)	Gunung Purei (4)
<b>PERIKANAN DARAT</b>			
<i>Inland fisheries</i>			
<b>1. Perahu/Kapal/Boats</b>			
a. Perahu/Jukung <i>Powered Boats</i>	-	-	-
b. Perahu Besar <i>Non Powered Boats</i>	-	-	-
c. Perahu Sedang <i>Outboat Motor</i>	-	-	-
d. Perahu Kecil <i>Inboat Motor</i>	-	-	-
e. Perahu Motor <i>Inboat Motor</i>	247	28	-
<b>2. Alat Penangkap Ikan /Fishing Appareal</b>			
a. Jaring insang tetap	63	8	-
b. Jaring insang hanyut	44	-	-
c. Pancing/rod	52	15	-
d. Perangkap/trap	-	-	-
<b>e. Lainnya/other</b>			
Rawal	52	-	-
Jala	37	5	-
Bubu	1	-	-

Lanjutan Tabel/Continued Table 5.6.6

Rincian Description	Teweh Timur	Teweh Tengah	Teweh Baru
(1)	(5)	(6)	(7)
<b>PERIKANAN DARAT</b>			
<i>Inland fisheries</i>			
<b>1. Perahu/Kapal/Boats</b>			
a. Perahu/Jukung <i>Powered Boats</i>	-	-	-
b. Perahu Besar <i>Non Powered Boats</i>	-	-	-
c. Perahu Sedang <i>24 Outboat Motor</i>	-	-	-
d. Perahu Kecil <i>Inboat Motor</i>	-	-	-
e. Perahu Motor <i>Inboat Motor</i>	1	215	66
<b>2. Alat Penangkap Ikan/Fishing Appareal</b>			
a. Jaring insang tetap	-	55	17
b. Jaring insang hanyut	-	39	11
c. Pancing/rod	-	46	13
d. Perangkap/trap	-	-	-
e. Lainnya/other			
Rawal	-	45	14
Jala	-	33	10
Bubu	-	1	1



**Lanjutan Tabel/Continued Table 5.6.6**

Rincian <i>Description</i>	Teweh Selatan	Lahei	Lahei Barat
(1)	(8)	(9)	(10)
<b>PERIKANAN DARAT</b> <i>Inland fisheries</i>			
<b>1. Perahu/Kapal/Boats</b>			
a. Perahu/Jukung <i>Powered Boats</i>	9	-	-
b. Perahu Besar <i>Non Powered Boats</i>	-	-	-
c. Perahu Sedang <i>Outboat Motor</i>	-	-	-
d. Perahu Kecil <i>Inboat Motor</i>	-	-	-
e. Perahu Motor <i>Inboat Motor</i>	214	91	132
<b>2. Alat Penangkap Ikan/Fishing Appareal</b>			
a. Jaring insang tetap	55	22	36
b. Jaring insang hanyut	38	15	24
c. Pancing/rod	45	18	29
d. Perangkap/trap	-	-	-
e. Lainnya/ <i>other</i>			
Rawal	44	18	29
Jala	31	13	20
Bubu	1	1	1

Sumber/Source: Dinas Ketahanan Pangan dan Perikanan Kabupaten Barito Utara/*Food and Fishery Office of Barito Utara Regency*

**Tabel 5.6.7 Produksi Ikan Basah/Segar dan Awetan Menurut Jenis di Kabupaten Barito Utara (dalam Ton), 2022**  
**Table Production of Preserved Fresh Fish and Processed Fish by Type in Barito Utara Regency (Ton), 2022**

Rincian Description	Ikan Basah/Segar	Ikan Olahan/Kering Asin
(1)	(2)	(3)
1. Baung	77,3	-
2. Belida	1,7	-
3. Gurame	2,7	-
4. Lais	378,9	-
5. Parai/Seluang	30,7	-
6. Patin Jambal	246,5	-
7. Salab/Lampan	48,8	-
8. Tawes	333,4	-
9. Toman	3,1	-
10. Ikan lainnya/ <i>Others</i>	289,1	35,2
<b>Barito Utara</b>	<b>1 123,1<sup>1</sup></b>	<b>35,2</b>
<b>2021</b>	<b>1 091,3<sup>1</sup></b>	<b>32,1</b>

Catatan/Note : tidak termasuk ikan lainnya/*other fishes not included*

Sumber/Source: Dinas Ketahanan Pangan dan Perikanan Kabupaten Barito Utara/*Food and Fishery Office of Barito Utara Regency*

**Tabel 5.6.8** **Produksi Perikanan Menurut Kecamatan di Kabupaten Barito Utara (Ton), 2022**  
**Table** **Production of Fisheries by Subdistrict in Barito Utara Regency (Ton), 2022**

Rincian Description	Kecamatan – Subdistrict			
	Montallat	Gunung Timang	Gunung Purei	Teweh Timur
(1)	(2)	(3)	(4)	(5)
1. Baung	18,70	3,07	-	0,18
2. Belida	0,48	0,05	-	-
3. Gurame	0,47	0,07	-	-
4. Lais	91,30	11,30	-	0,56
5. Parai/Seluang	6,40	0,85	-	0,12
6. Patin Jambal	62,40	7,78	-	0,28
7. Salab/Lampan	11,90	2,34	-	0,33
8. Tawes	84,46	8,90	-	0,37
9. Toman	0,73	1,14	-	-
<b>Barito Utara</b>	<b>276,84</b>	<b>35,50</b>	<b>-</b>	<b>1,84</b>
<b>2021</b>	<b>270,91</b>	<b>30,46</b>	<b>-</b>	<b>1,09</b>

**Lanjutan Tabel/Continued Table 5.6.8**

Rincian Description	Kecamatan – Subdistrict				
	Teweh Tengah	Teweh Baru	Teweh Selatan	Lahei	Lahei Barat
(1)	(6)	(7)	(8)	(9)	(10)
1. Baung	18,62	4,90	17,42	9,11	11,40
2. Belida	0,36	0,11	0,33	0,13	0,27
3. Gurame	0,45	0,13	0,44	0,18	0,32
4. Lais	83,40	24,93	82,61	33,90	53,40
5. Parai/Seluang	7,21	1,91	6,22	3,26	4,02
6. Patin Jambal	54,65	16,22	53,24	21,40	34,11
7. Salab/Lampan	12,13	3,06	8,92	4,04	7,41
8. Tawes	69,21	21,35	66,73	26,83	41,60
9. Toman	1,10	0,24	0,76	0,32	0,60
<b>Barito Utara</b>	<b>247,13</b>	<b>72,85</b>	<b>236,67</b>	<b>99,17</b>	<b>153,13</b>
<b>2021</b>	<b>238,28</b>	<b>71,81</b>	<b>232,84</b>	<b>94,65</b>	<b>151,23</b>

Sumber/Source: Dinas Ketahanan Pangan dan Perikanan Kabupaten Barito Utara/Food and Fishery Office of Barito Utara Regency

**Tabel 5.6.9 Produksi Perikanan di Perairan Umum Menurut Jenis Perairan dan Kecamatan di Kabupaten Barito Utara (dalam Ton), 2022**  
***Production of Inland Fisheries by Type and Subdistrict in Barito Utara Regency (ton), 2022***

Kecamatan <i>Subdistrict</i>	Jenis Perairan			Jumlah <i>Total</i>
	Sungai	Danau	Rawa	
(1)	(2)	(3)	(4)	(5)
Montallat	263,43	13,41	-	276,84
Gunung Timang	33,57	1,92	-	35,49
Gunung Purei	-	-	-	-
Teweh Timur	1,79	0,06	-	1,85
Teweh Tengah	233,10	14,03	-	247,13
Teweh Baru	68,71	4,14	-	72,85
Teweh Selatan	223,38	11,12	2,17	236,67
Lahei	99,17	-	-	99,17
Lahei Barat	145,01	8,12	-	153,13
<b>Barito Utara</b>	<b>1 068,16</b>	<b>52,80</b>	<b>2,17</b>	<b>1 123,13</b>
<b>2021</b>	<b>1 040,56</b>	<b>48,57</b>	<b>2,17</b>	<b>1 091,30</b>

Sumber/Source: Dinas Ketahanan Pangan dan Perikanan Kabupaten Barito Utara/*Food and Fishery Office of Barito Utara Regency*

**Tabel 5.6.10 Banyaknya Sarana/Tempat Pemeliharaan Ikan Menurut Jenisnya dan Kecamatan di Kabupaten Barito Utara, 2022**  
**Number of Preserve Fish by Type and Subdistrict in Barito Utara Regency, 2022**

Kecamatan Subdistrict	Kolam Ponds (Buah/ Unit)	Keramba Cages (Buah/ Unit)	KJA Ponds (Buah/ Unit)	Sawah Field (Buah/ Unit)	Jumlah Total (Buah/ Unit)
(1)	(2)	(3)	(4)	(5)	(6)
Montallat	30	30	-	-	60
Gunung Timang	53	-	-	-	53
Gunung Purei	10	-	-	-	10
Teweh Timur	114	-	-	-	114
Teweh Tengah	205	348	-	-	553
Teweh Baru	69	66	-	-	135
Teweh Selatan	124	50	10	10	194
Lahei	20	51	-	-	71
Lahei Barat	5	60	-	-	65
<b>Barito Utara</b>	<b>630</b>	<b>605</b>	<b>10</b>	<b>10</b>	<b>1 255</b>
<b>2021</b>	<b>950</b>	<b>1 187</b>	<b>20</b>	<b>1</b>	<b>2 158</b>

Sumber/Source: Dinas Ketahanan Pangan dan Perikanan Kabupaten Barito Utara/Food and Fishery Office of Barito Utara Regency

**Tabel 5.6.11 Luas Perairan Umum Menurut Kecamatan di Kabupaten Barito Utara (Ha), 2022**  
**Table Number of Inland Fisheries by Subdistrict in Barito Utara Regency (Ha), 2022**

Kecamatan Subdistrict	Sungai River	Danau Lake	Rawa-rawa Swamp	Jumlah Total
(1)	(2)	(3)	(4)	(5)
Montallat	1 356,7	68,7	13,4	1 438,9
Gunung Timang	112,0	5,7	1,1	118,8
Gunung Purei	124,5	6,3	1,2	132,0
Teweh Timur	136,9	6,9	1,4	145,2
Teweh Tengah	889,9	45,1	8,8	943,8
Teweh Baru	211,6	10,7	2,1	224,4
Teweh Selatan	1 686,5	85,4	16,7	1 788,7
Lahei	417,0	21,1	4,1	442,2
Lahei Barat	622,3	31,5	6,2	660,0
<b>Barito Utara</b>	<b>5 557,5</b>	<b>281,5</b>	<b>55,0</b>	<b>5 894,0</b>
<b>2021</b>	<b>5 557,5</b>	<b>281,5</b>	<b>55,0</b>	<b>5 894,0</b>

Sumber/Source: Dinas Ketahanan Pangan dan Perikanan Kabupaten Barito Utara/Food and Fishery Office of Barito Utara Regency

# ENERGI DAN INDUSTRI

## Jumlah Pelanggan Listrik PLN

di Kabupaten Barito Utara 2022

**41.008**

pelanggan

Naik 4,95%  
terhadap 2021

Sumber Data: PT PLN Persero ULP Muara Teweh

## Jumlah Pelanggan Listrik PLN menurut Kecamatan 2022

Kecamatan  
Montallat

**2.422**

pelanggan

Kecamatan  
Lahei Barat

**2.094**

pelanggan

Kecamatan  
Lahei

**2.152**

pelanggan

Kecamatan  
Gunung Purei

**554**

pelanggan

Kecamatan  
Teweh Timur

**623**

pelanggan

Kecamatan  
Gunung Timang

**3.328**

pelanggan

Kecamatan  
Teweh Tengah

**20.756**

pelanggan

Kecamatan  
Teweh Baru

**5.645**

pelanggan

Kecamatan  
Teweh Selatan

**3.434**

pelanggan





**PENJELASAN TEKNIS**

1. **Perusahaan Listrik Negara (PLN)** adalah Perusahaan Umum Milik Negara yang mempunyai aktivitas kegiatan pembangkitan, transmisi, dan distribusi tenaga listrik.
2. **Perusahaan Air Bersih** adalah perusahaan yang mempunyai aktivitas dalam penampungan, penjernihan, dan penyaluran air baku atau air bersih dari terminal air melalui saluran air, pipa atau mobil tangki (dalam satu pengelolaan administrasi dengan kegiatan ekonomi) kepada rumah tangga, perusahaan industri, atau pengguna komersial lainnya.
3. **Jumlah listrik/gas/air bersih yang terjual** adalah banyaknya listrik/gas/air bersih yang disalurkan kepada pelanggan.
4. **Perusahaan atau usaha industri** adalah suatu unit (kesatuan) usaha yang melakukan kegiatan ekonomi, bertujuan menghasilkan barang atau jasa, terletak pada suatu bangunan atau lokasi tertentu, dan mempunyai catatan administrasi tersendiri mengenai produksi dan struktur biaya serta ada seorang atau lebih yang bertanggung jawab atas usaha tersebut.

**TECHNICAL NOTES**

1. **State Electricity Company (PLN)** is a State-owned Public Company that has the activity of generation, transmission and distribution of electricity.
2. **The Clean Water Company** is a company that has activities in the reservoir, purification, and distribution of the raw water or clean water from water terminal through the conduit, pipe or tank car (within one administrative management of economic activity) to households, industries, or other commercial users.
3. **The amount of electricity/gas/clean water sold** is the number of electricity/gas/clean water distributed to customers.
4. **Company or industry business** is a unit ( unitary ) business economic activity, producing a good or service, is located in a building or particular location , and maintain business records regarding production and cost structure as well as at least one person who is responsible for the business.



**ULASAN****DESCRIPTION**

Tinggi rendahnya pemakaian listrik dan air minum (air bersih) masyarakat merupakan salah satu indikator tingkat kesejahteraan masyarakat itu sendiri. Pada tahun 2022, terjadi peningkatan baik dari banyaknya listrik PLN yang terjual maupun banyaknya air minum yang disalurkan. Peningkatan dari tahun ke tahun sejalan dengan bertambahnya penduduk dan meningkatnya derajat kesejahteraan masyarakat di Kabupaten Barito Utara. Jumlah pelanggan listrik PLN tahun 2022 meningkat sebesar 4,94 persen dibandingkan tahun 2021. Sementara jumlah pelanggan air PDAM meningkat sebesar 2,09 persen dibandingkan tahun 2021.

*Index of water or energy consumption of the community is one of the indicators to measure the level of prosperity of a community. In 2021, there was an increase both in the amount of electricity that was sold and the amount of water supplied. The increase from year to year in line with the increase in the number of population and the degree of community's prosperity in Barito Utara Regency. The number of PLN electricity customers in 2021 increased by 8.70% compared to 2020. While the number of PDAM water customers increased by 1.23% compared to 2020.*

Sejak tahun 2021, listrik PLN telah menjangkau seluruh kecamatan di Kabupaten Barito Utara. Sebelumnya, Kecamatan Gunung Purei belum dialiri oleh listrik PLN. Hingga tahun 2022, jumlah pelanggan listrik di Kecamatan Gunung Purei mencapai 623 pelanggan, mengalami kenaikan 24 pelanggan dibandingkan tahun 2021.

*Since 2021, PLN's electricity has reached all subdistricts in Barito Utara Regency. Previously, Gunung Purei subdistrict had not yet been supplied with electricity from PLN. Until 2022, the number of electricity customers in Gunung Purei District has reached 623 customers, an increase of 24 customers compared to 2021.*

Pada sektor penyediaan air, pada tahun 2022 PDAM Kabupaten Barito Utara mencatat sebanyak 16.057 pelanggan telah menikmati jasa penyediaan air bersih dari pihaknya. Adapun jumlah air yang disalurkan sebanyak 4.070.966,64 meter kubik dengan nilai sebesar Rp 22.200.655.114,00 pada tahun 2022.

*In the water supply sector, PDAM of Barito Utara Regency recorded 16,057 customers had enjoyed clean water supply services from their side in 2022. The amount of water distributed is 4,070,966.64 cubic meters with a value of Rp 22,200,655,114.00 in 2022.*

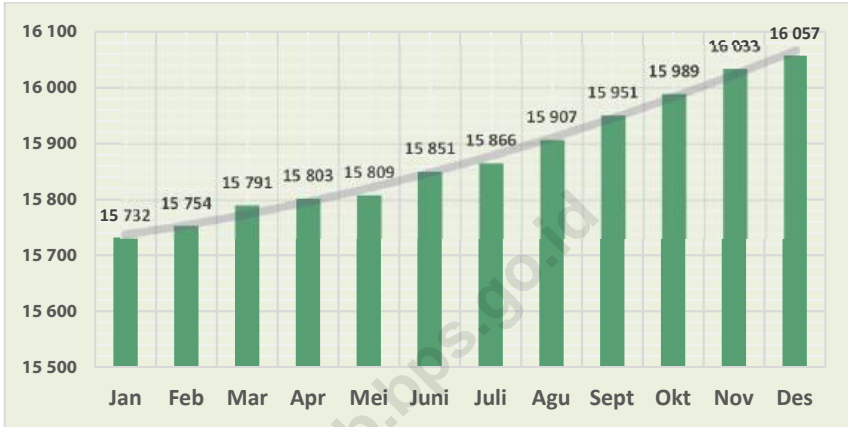


**Gambar 6.1** Banyaknya Pelanggan Listrik di Kabupaten Barito Utara, 2012–2022  
**Picture** Banyaknya Pelanggan Listrik di Kabupaten Barito Utara, 2012–2022  
**Number of Electricity Customer in Barito Utara Regency, 2012–2022**



Sumber/Source: PT. PLN (Persero) ULP Muara Teweh/State Electricity Company Muara Teweh

**Gambar 6.2** Jumlah Pelanggan Air menurut Bulan di Kabupaten Barito Utara 2022  
**Picture** Number of Water-Supply Customers in Barito Utara Regency 2022



Sumber/Source: Perusahaan Daerah Air Minum Kabupaten Barito Utara/Regional Government Water Supply Establishment of Barito Utara Regency

**Tabel 6.1** Daya Terpasang, Produksi, dan Distribusi Listrik PT. PLN (Persero) pada Cabang/Ranting PLN di Kabupaten Barito Utara, 2022  
**Installed Electricity Power, Production, and Distribution of PT. PLN (Persero) at PLN Branch in Barito Utara Regency, 2022**

Unit Pembangkit Generating Units	Status Sistem System Status	Daya Terpasang Installed Electricity Power (KW)	Produksi Listrik Electricity Production (KWh)
(1)	(2)	(3)	(4)
PLTD Muara Teweh	Grid	-	-
GI Muara Teweh dan GI Bangkanai	Grid	247 829 340	57 538 117
ULD Kandui	Grid	-	-
ULD Montalat	Grid	160	-
ULD Tumpung Laung	Isolated	1 290	137 397
ULD Luwe Hulu	Grid	580	142 018
ULD Benangin	Isolated	460	49 822
ULD Sabuh	Grid	120	-
<b>Barito Utara</b>		<b>247 831 950</b>	<b>64 700 273</b>
<b>2021</b>		<b>155 002 330</b>	<b>72 844 088</b>



**Lanjutan Tabel/Continued Table 6.1**

Unit Pembangkit Generating Units	Status Sistem System Status	Listrik Terjual Electricity Sold (KWh)	Dipakai Sendiri Own Used (KWh)	Susut/Hilang Shrinkage /Lost (KWh)
(1)	(2)	(5)	(6)	(7)
PLTD Muara Teweh	Grid	-	-	-
GI Muara Teweh dan GI Bangkanai	Grid	69 942 760	549 657	7 692 830
ULD Kandui	Grid	-	-	-
ULD Montalat	Grid	-	-	-
ULD Tumpang Laung	Isolated	130 365	1 600	5 432
ULD Luwe Hulu	Grid	134 207	2 219	5 592
ULD Benangin	Isolated	46 980	884	1 958
ULD Sabuh	Grid	-	-	-
<b>Barito Utara</b>		<b>70 254 312</b>	<b>554 360</b>	<b>7 705 811</b>
<b>2021</b>		<b>61 909 010</b>	<b>108 935</b>	<b>10 935 077</b>

Sumber/Source: PT. PLN (Persero) ULP Muara Teweh/State Electricity Company Muara Teweh

**Tabel 6.2** Jumlah Pelanggan Listrik Menurut Kecamatan di Kabupaten Barito Utara, 2018–2022  
**Table** Number of Electricity Costumers by Subdistrict in Barito Utara Regency, 2018–2022

Kecamatan Subdistrict	2018	2019	2020	2021	2022
(1)	(2)	(3)	(4)	(5)	(6)
Montallat	1 576	1 606	1 775	2 221	2 422
Gunung Timang	2 623	2 832	2 989	3 396	3 328
Gunung Purei	-	-	-	541	554
Teweh Timur	598	599	599	599	623
Teweh Tengah	16 594	17 509	19 202	20 325	20 756
Teweh Baru	3 390	4 339	4 768	5 180	5 645
Teweh Selatan	3 253	3 275	3 299	3 326	3 434
Lahei	1 036	1 243	1 325	1 493	2 152
Lahei Barat	1 994	1 994	1 994	1 997	2 094
<b>Barito Utara</b>	<b>31 064</b>	<b>33 397</b>	<b>35 951</b>	<b>39 078</b>	<b>41 008</b>

Sumber/Source: PT. PLN (Persero) ULP Muara Teweh/State Electricity Company Muara Teweh

**Tabel 6.3 Jumlah Pemakaian Listrik PLN Menurut Jenis Pelanggan di Kabupaten Barito Utara, 2022**  
**Number of Consumer and Monthly Average Usage by Type of Consumer in Barito Utara Regency, 2022**

Jenis Pelanggan Type of Customer		Jumlah Pelanggan <sup>1</sup> Number of Customers <sup>1</sup> (Unit)	Pemakaian Rata-rata KWh/bulan Average Usage KWh/Months
(1)	(2)	(3)	
1. Rumah Tangga/ <i>Household</i>	38 410	12 281,197	
2. Bisnis/ <i>Business</i>	1 475	1 075,954	
3. Industri/ <i>Industry</i>	29	1 071,582	
4. Pemerintahan/ <i>Government</i>	420	798,160	
5. Sosial/ <i>Social</i>	1 217	1 075,954	
6. Layanan Khusus (Pernikahan, event, dll)/ <i>Special Service (Wedding, Event, etc)</i>	12	128,603	
<b>Barito Utara</b>	<b>41 563</b>	<b>16 431,000</b>	
<b>2021</b>	<b>39 078</b>	<b>13 314</b>	

Catatan/Note: <sup>1</sup> Termasuk pelanggan listrik di Kabupagen Barito Selatan yang jaringan listriknya bagian dari Unit Layanan Pelanggan (ULP) PT. PLN (Persero) ULP Muara Teweh/*Includes electricity customers in the Barito Selatan Regency whose electricity network is part of the Customer Service Unit (ULP) of PT. PLN (Persero) ULP Muara Teweh*

Sumber/Source: PT. PLN (Persero) ULP Muara Teweh/*State Electricity Company Muara Teweh*

**Tabel 6.4** **Produksi dan Pemakaian Listrik Per Bulan di Kabupaten Barito Utara, 2022**  
**Electricity Produced and Used by Month in Regency Barito Utara, 2022**

<b>Bulan Months</b>	<b>Daya Terpasang Installed Electricity Power (VA)</b>	<b>Produksi Listrik Electricity Production (KWh)</b>	<b>Listrik Terjual Electricity Sold (KWh)</b>
(1)	(2)	(3)	(4)
Januari/January	20 314 200	6 285 967	5 644 056
Februari/February	20 286 100	5 597 563	5 157 555
Maret/March	20 448 350	6 409 712	5 700 651
April/April	20 468 850	6 399 452	5 811 046
Mei/May	20 468 850	6 628 444	5 933 004
Juni/June	20 481 800	6 614 505	5 869 247
Juli/July	20 499 750	6 679 018	5 944 834
Agustus/August	20 784 550	6 814 815	6 124 148
September/September	20 894 850	6 437 878	5 768 951
Oktober/October	20 946 500	6 757 770 26	6 082 875
November/November	21 013 000	6 703 408 68	6 049 448
Desember/December	21 225 150	6 832 918 85	6 168 497

**Lanjutan Tabel/Continued Table 6.4**

<b>Bulan Months</b>	<b>Dipakai Sendiri Own Used (KWh)</b>	<b>Susut/Hilang Shrinkage /Lost (KWh)</b>
(1)	(5)	(6)
Januari/January	45 640	656 580
Februari/February	41 139	460 178
Maret/March	46 212	711 178
April/April	45 054	591 743
Mei/May	46 754	702 181
Juni/June	45 528	643 452
Juli/July	47 421	647 890
Agustus/August	47 521	650 641
September/September	46 166	633 949
Oktober/October	47 857	670 890
November/November	46 609	661 158
Desember/December	48 459	675 971

Sumber/Source: PT. PLN (Persero) ULP Muara Teweh/State Electricity Company Muara Teweh

**Tabel 6.5 Banyaknya Pelanggan dan Daya Terpasang (VA)<sup>1</sup> di Kabupaten Barito Utara, 2012–2022**  
**Number of Customer and Formatted (VA)<sup>1</sup> in Barito Utara Regency, 2012–2022**

Tahun Years	Pelanggan Customer	Daya Terpasang <sup>1</sup> (VA) <sup>1</sup> Power Installed <sup>1</sup> (VA) <sup>1</sup>	Total Panjang Jaringan Tegangan Menengah J.T.M Medium Voltage Network Length (km)	Total Panjang Jaringan Tegangan Rendah J.T.R Low Voltage Network Length (km)	Jumlah Gardu Distribusi Terpasang (Buah) Substation (Unit)
(1)	(2)	(3)	(4)	(5)	(6)
2012	17 835	18 562 050	180	...	52
2013	20 467	21 979 350	233,76	112,819	143
2014	22 099	23 985 050	233,76	112,819	186
2015	22 925	25 240 600	247,48	128,83	195
2016	24 429	29 223 700	248,86	128,83	196
2017	28 068	34 283 600	339,81	173,12	226
2018	31 064	38 682 300	400,23	±305,00	306
2019	33 397	42 009 700	414,18	223,80	311
2020	35 951	45 545 000	525,66	352,2	329
2021	39 078	50 604 150	556	292	365
<b>2022</b>	<b>41 008</b>	<b>55 550 000</b>	<b>603</b>	<b>315</b>	<b>382</b>

Catatan/Note: <sup>1</sup> daya terpasang pada pelanggan listrik/power installed in electricity consumers

Sumber/Source: PT. PLN (Persero) ULP Muara Teweh/State Electricity Company Muara Teweh

**Tabel 6.6** Jumlah Pelanggan dan Air yang Disalurkan Menurut Kecamatan di Kabupaten Barito Utara, 2022  
**Table** Number of Customers and Distributed Water by Subdistrict in Barito Utara Regency, 2022

Pelanggan Customers	Pelanggan Customers	Air Disalurkan Distributed Water (m <sup>3</sup> )	Nilai Value (Rp)
(1)	(2)	(3)	(4)
Montallat	913	123 467,76	696 619 908,00
Gunung Timang	600	125 744,97	696 679 169,00
Gunung Purei	406	59 201,88	330 820 464,00
Teweh Timur	502	87 261,00	477 351 850,00
Teweh Tengah	10 417	3 121 228,96	17 072 254 884,00
Teweh Baru	1 366	230 906,15	1 216 264 987,00
Teweh Selatan	432	76 577,00	421 830 740,00
Lahei	822	145 409,16	770 099 994,00
Lahei Barat	599	101 169,76	518 733 118,00
<b>Barito Utara</b>	<b>16 057</b>	<b>4 070 966,64</b>	<b>22 200 655 114,00</b>
<b>2021</b>	<b>15 729</b>	<b>3 892 721,24</b>	<b>21 173 808 826,70</b>

Sumber/Source: Perusahaan Daerah Air Minum Kabupaten Barito Utara/Regional Government Water Supply Establishment of Barito Utara Regency

**Tabel 6.7** Jumlah Distribusi Air Minum dan Terjual Menurut Bulan di Kabupaten Barito Utara, 2022  
**Table** Quantity of Water Sold and Distributed by Month in Barito Utara Regency, 2022

Bulan Month	Pelanggan (Buah) Customer (Unit)	Air yang disalurkan (m <sup>3</sup> ) Water Supply (m <sup>3</sup> )	Nilai Value (Rp)
(1)	(2)	(3)	(4)
01. Januari/January	15 732	342 231,94	1 859 289 604
02. Februari/February	15 754	336 138,22	1 827 495 208
03. Maret/March	15 791	303 669,45	1 661 413 110
04. April/April	15 803	3421 291,69	1 868 609 224
05. Mei/May	15 809	347 292,20	1 898 971 814
06. Juni/June	15 851	325 301,03	1 775 891 121
07. Juli/July	15 866	339 505,07	1 849 327 895
08. Agustus/August	15 907	346 208,21	1 885 732 383
09. September/September	15 951	341 421,77	1 862 838 348
10. Oktober/October	15 989	339 275,73	1 852 276 763
11. November/November	16 033	351 776,69	1 919 013 266
12. Desember/December	16 057	356 016,64	1 939 796 378
<b>Jumlah/Total</b>	<b>xxx</b>	<b>4 070 966,64</b>	<b>22 200 655 114</b>

Sumber/Source: Perusahaan Daerah Air Minum Kabupaten Barito Utara/Regional Government Water Supply Establishment of Barito Utara Regency



**Tabel 6.8** Jumlah Perusahaan, Tenaga Kerja, Nilai Produksi, dan Nilai Aset Industri Kecil Menurut Klasifikasi Industri di Kabupaten Barito Utara, 2022  
**Table** Number of Establishment, Employees, Production and Asset Value Small Industry by Industrial Classification in Barito Utara Regency, 2022

Klasifikasi Industri <i>Industrial Classification</i>	Perusahaan <i>Establishments</i>	Tenaga Kerja <i>Employee</i>	Nilai Produksi (ribu rupiah) <i>Production Value (thousand rupiahs)</i>	Nilai Aset (ribu rupiah) <i>Asset Value (thousand rupiahs)</i>
(1)	(2)	(3)	(4)	(5)
Pangan/ <i>Foods</i>	50	135	2 780 800	1 343 296
Sandang/ <i>Clothes</i>	42	110	1 391 420	537 295
Kimia dan Bahan Bangunan/ <i>Chemistry and Building Material</i>	75	503	6 629 226	4 741 050
Logam dan Elektronika/ <i>Metal and Electronics</i>	81	290	7 022 025	1 776 370
Kerajinan/ <i>Craft</i>	207	505	3 465 857	450 901
<b>Barito Utara</b>	<b>455</b>	<b>1 543</b>	<b>21 289 328</b>	<b>8 848 912</b>
<b>2020</b>	<b>439</b>	<b>1 468</b>	<b>21 065 765</b>	<b>8 848 912</b>
<b>2019</b>	<b>381</b>	<b>1 408</b>	<b>20 517 365</b>	<b>8 824 332</b>
<b>2018</b>	<b>379</b>	<b>1 406</b>	<b>6 995 492</b>	<b>8 823 972</b>
<b>2017</b>	<b>379</b>	<b>1 406</b>	<b>20 515 565</b>	<b>11 680 248</b>

Sumber/Source: Dinas Perdagangan dan Perindustrian Kabupaten Barito Utara/Trade and Industry Office of Barito Utara Regency

**Tabel 6.9** Jumlah Perusahaan dan Tenaga Kerja Industri Kecil Menurut Kecamatan di Kabupaten Barito Utara, 2021-2022  
**Table** *Numbers of Establishments and Employees Small Industry by Subdistrict in Barito Utara Regency, 2021-2022*

Kecamatan Subdistrict	2021		2022	
	Perusahaan Establishment	Tenaga Kerja Employee	Perusahaan Establishment	Tenaga Kerja Employee
(1)	(2)	(3)	(4)	(5)
Montallat	28	75	28	74
Gunung Timang	28	167	28	152
Gunung Purei	80	199	80	344
Teweh Timur	65	96	65	176
Teweh Tengah	216	778	216	523
Teweh Baru	17	83	17	206
Teweh Selatan	3	8	3	25
Lahei	9	37	9	21
Lahei Barat	9	38	9	22
<b>Barito Utara</b>	<b>455</b>	<b>1 481</b>	<b>455</b>	<b>1 543</b>

Sumber/Source: Dinas Perdagangan dan Perindustrian Kabupaten Barito Utara/Trade and Industry Office of Barito Utara Regency

**Tabel 6.10** Jumlah Perusahaan dan Tenaga Kerja Perusahaan Industri Kecil Menurut Jenis Industri, Kapasitas Produksi dan Jumlah Investasi di Kabupaten Barito Utara, 2022

*Number of Establishment and Employee Small Industry by Industrial Type, Product Capacity and Number of Invested in Barito Utara Regency, 2022*

Jenis Industri <i>Type of Industry</i>	Perusa- haan <i>Establish- ment</i>	Tenaga Kerja <i>Employees</i>	Kapasitas <i>Produksi/Capacity of Production</i>		Investasi <i>(000 Rp.) Invested</i>
			Satuan <i>Unit</i>	Jumlah <i>Total</i>	
(1)	(2)	(3)	(4)	(5)	(6)
<b>I. INDUSTRI PANGAN /FOODS INDUSTRY</b>					
1. Pengolahan daging/ <i>Meat processings</i>	1	2	Kg.	7 500	15 780
2. Penggilingan padi/ <i>Rice mills</i>	6	12	Kg.	65 500	125 000
3. Roti dan kue basah/ <i>Breads and cake</i>	24	51	Biji/ <i>Unit</i>	303 300	54 808
4. Tempe dan Tahu/ <i>Tempeh and Tofu</i>	15	45	Biji/Bks/ <i>Packs</i>	1 549 500	199 000
5. Kerupuk/ <i>Crackers</i>	4	22	Bungkus/ <i>Packs</i>	855 000	226 000
<b>Barito Utara</b>	<b>50</b>	<b>132</b>	<b>xxx</b>	<b>2 780 800</b>	<b>620 588</b>
<b>II. INDUSTRI SANDANG/CLOTHING INDUSTRY</b>					
1. Batik/ <i>Batik</i>	2	7	Meter	62 500	9 000
2. Pakaian Jadi/ <i>Clothings</i>	40	103	Stel/Set	1 328 920	155 450
<b>Barito Utara</b>	<b>42</b>	<b>110</b>	<b>xxx</b>	<b>1 391 420</b>	<b>164 450</b>
<b>III. INDUSTRI KIMIA, BAHAN BANGUNAN/CHEMISTRY AND BUILDING MATERIAL INDUSTRY</b>					
1. Pengawetan rotan/ <i>Rattan Preservations</i>	9	66	Kg.	692 500	295 000
2. Molding/ <i>Mouldings</i>	46	317	M <sup>3</sup>	5 271 056	8 337 506
3. Komponen bahan bangunan/ <i>Building Material Components</i>	5	30	Buah/ <i>Unit</i>	194 000	17 750
4. Batu Bata/ <i>Bricks</i>	9	63	Biji/ <i>Unit</i>	187 920	163 173
5. Batako/ <i>Concrete Bricks</i>	6	24	Biji/ <i>Unit</i>	283 750	80 000
<b>Barito Utara</b>	<b>75</b>	<b>500</b>	<b>xxx</b>	<b>6 629 226</b>	<b>8 893 429</b>

Lanjutan Tabel/Continued Table 6.10

Jenis Industri <i>Type of Industry</i>	Perusahaan <i>Establishment</i>	Tenaga Kerja <i>Employee</i>	Kapasitas <i>Produksi/Capacity of Production</i>		Investasi <i>(000 Rp.) Invested</i>
			Satuan <i>Unit</i>	Jumlah <i>Total</i>	
(1)	(2)	(3)	(4)	(5)	(6)
<b>IV. INDUSTRI LOGAM DAN ELEKTRONIKA/METAL AND ELECTRONICS INDUSTRY</b>					
1. Alat pemotong dari logam/ <i>Metal cutting tools</i>	20	41	Buah	26 425	2 575
2. Pagar/teralis/ <i>Fence/trellis</i>	15	68	Meter	3 560 000	423 708
3. Kapal/perahu kayu/ <i>Wooden boat</i>	23	101	Buah	1 733 000	158 148
4. Servis elektronik/ <i>Electronic Services</i>	6	11	Buah	9 600	8 750
5. Bengkel mobil/ <i>Car Services Shop</i>	5	28	Buah	1 241 000	224 250
6. Bengkel motor/ <i>Motorcycle Services Shop</i>	12	39	Buah	452 000	420 000
<b>Barito Utara</b>	<b>81</b>	<b>290</b>	<b>xxx</b>	<b>7 022 025</b>	<b>1 237 431</b>
<b>V. INDUSTRI KERAJINAN/CRAFT INDUSTRY</b>					
1. Bordir/ <i>Embroidery</i>	3	6	Lembar	37 500	12 000
2. Anyaman rotan/ <i>Rattan matting</i>	130	284	Buah	3 469 357	30 240
3. Kerajinan ukir kayu/ <i>Wood carving</i>	3	4	Buah	13 500	500
4. Meubel kayu/ <i>Wooden furniture</i>	21	90	Buah	1 388 349	647 150
5. Meubel rotan/ <i>Rattan furniture</i>	2	7	Set	4 100	3 000
6. Perhiasan emas/ <i>Gold</i>	7	14	Gram	481 250	75 000
7. Sapu sabut kelapa/ <i>Broom</i>	22	41	Buah	34 725	2 025
8. Meubel akar kayu/ <i>Wooden roots furniture</i>	3	7	Buah	16 800	1 650
<b>Barito Utara</b>	<b>191</b>	<b>453</b>	<b>xxx</b>	<b>5 445 581</b>	<b>771 565</b>

Sumber/Source: Dinas Perdagangan dan Perindustrian Kabupaten Barito Utara/Trade and Industry Office of Barito Utara Regency



# PARIWISATA

## Jumlah Obyek Wisata

Kabupaten Barito Utara 2022

**±63** obyek wisata

yang tersebar di seluruh **9 kecamatan**

- Obyek wisata paling banyak ada di **Kecamatan Teweh Tengah** mencapai **15 obyek wisata**
- Objek wisata berupa **gunung** tersebar di 3 kecamatan, diantaranya :
  1. **Gunung Bocah** di Kec. Teweh Timur
  2. **Gunung Angah** di Kec. Teweh Timur
  3. **Gunung Pararawen** di Kec. Teweh Tengah
  4. **Gunung Tangur** di Kec. Gunung Purei
  5. **Gunung Lumut** di Kec. Gunung Purei


Sumber Data: Dinas Kebudayaan, Pariwisata, Kepemudaan, dan Olahraga Kabupaten Barito Utara

## Jumlah Wisatawan Domestik

di Kabupaten Barito Utara 2022

**62.207**

wisatawan





**PENJELASAN TEKNIS**

1. **Akomodasi** ialah suatu usaha yang menggunakan suatu bangunan atau sebagian bangunan yang disediakan secara khusus, dan setiap orang dapat menginap, makan serta memperoleh pelayanan dan fasilitas lainnya dengan pembayaran.
2. **Tingkat penghunian kamar hotel** adalah persentase banyaknya malam kamar yang dihuni terhadap banyaknya malam kamar yang tersedia.
3. **Rata-rata lamanya tamu menginap** adalah hasil bagi antara banyaknya malam tempat tidur yang terpakai dengan banyaknya tamu yang menginap di hotel dan akomodasi lainnya.
4. **Wisatawan mancanegara** ialah setiap pengunjung yang mengunjungi suatu negara di luar tempat tinggalnya, didorong oleh satu atau beberapa keperluan tanpa bermaksud memperoleh penghasilan di tempat yang dikunjungi dan lamanya kunjungan tersebut tidak lebih dari satu tahun (12 bulan).

**TECHNICAL NOTES**

1. **An accommodation** is an establishment using a building or a part of a building, prepared commercially for any person to stay, eat and obtain service as well as other facilities with payment.
2. **The rate of room occupancy hotel** is the percentage of the number of occupied room nights to the many room nights available .
3. **Average length of stay** is the number of bed-nights used divided by the number of guests staying at the accommodations.
4. **A foreign visitor** is any person visiting a country other than his usual place of residence for any reason other than for earning income in the country visited, and the length of stay is no more than one year (12months).





**ULASAN****DESCRIPTION**

Jumlah rumah makan/restoran di Kabupaten Barito Utara tahun 2022 ada sebanyak 509, dengan sebaran terbanyak berada di Kecamatan Teweh Tengah yaitu sebanyak 343 rumah makan/restoran.

*The number of restaurants in Barito Utara Regency are 509 in 2022, with the largest distribution is in Teweh Tengah Subdistrict as many as 343 restaurants.*

Jumlah hotel dan akomodasi lainnya di Kabupaten Barito Utara tahun 2022 naik dibanding tahun 2021, yaitu dari 29 unit menjadi 31 unit. Kenaikan tersebut disebabkan oleh adanya dua jasa akomodasi yang baru beroperasi, yaitu Jakarta Homestay dan Wisma Barakatti.

*The number of hotels and other accommodations in Barito Utara Regency in 2022 increased compared to 2021, from 29 units to 31 units. The increase was due to two accommodation services that had just started operating, which are Jakarta Homestay and Wisma Barakatti.*

Sementara itu, jumlah wisatawan di Barito Utara tahun 2022 mengalami kenaikan dari tahun 2021. Jumlah wisatawan mancanegara di tahun 2022 sebanyak 120 wisatawan, naik dibandingkan tahun 2021 yang sebanyak 69 wisatawan. Demikian pula jumlah wisatawan domestik mengalami kenaikan, dari 45.335 di tahun 2021 menjadi 62.207 di tahun 2022.

*Meanwhile, the number of tourists in Barito Utara in 2022 has increased from 2021. There are 120 foreign tourist in 2022, an increase compared to 2021 which were 69 tourists. Likewise, the number of domestic tourists also increased, from 45,335 in 2021 to 62,207 in 2022.*

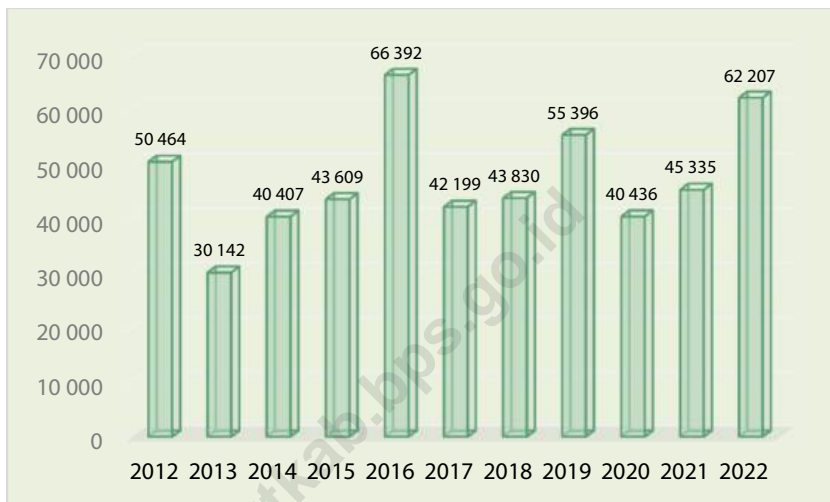


**Gambar 7.1** Jumlah Rumah Makan/Restoran Menurut Kecamatan di Kabupaten Barito Utara, 2022  
**Picture** Number of Restaurants by Subdistrict in Barito Utara Regency, 2022



Sumber/Source: Badan Pengelola Pendapatan Daerah Kabupaten Barito Utara/Regional Revenue Agency of Barito Utara Regency

**Gambar 7.2 Jumlah Wisatawan Domestik di Kabupaten Barito Utara, 2022**  
**Picture** **Number of Domestic Visitors in Barito Utara Regency, 2022**



Sumber/Source: Dinas Kebudayaan Pariwisata, Kepemudaan, dan Olahraga Kabupaten Barito Utara/Tourism Culture Youth and Sports Office of Barito Utara Regency

**Tabel 7.1** Jumlah Rumah Makan/Restoran Menurut Kecamatan di Kabupaten Barito Utara, 2019–2022  
**Table** Number of Restaurants by Subdistrict in Barito Utara Regency, 2019–2022

Kecamatan Subdistrict	2019	2020	2021	2022
(1)	(2)	(3)	(4)	(5)
Montallat	10	10	10	15
Gunung Timang	14	14	14	23
Gunung Purei	1	1	4	13
Teweh Timur	8	8	8	18
Teweh Tengah	91	198	149	343
Teweh Baru	7	7	7	28
Teweh Selatan	8	8	8	27
Lahei	6	6	6	21
Lahei Barat	8	8	8	21
<b>Barito Utara</b>	<b>153</b>	<b>260</b>	<b>214</b>	<b>509</b>

Sumber/Source: Badan Pengelola Pendapatan Daerah Kabupaten Barito Utara/Regional Revenue Agency of Barito Utara Regency

**Tabel 7.2** Jumlah Akomodasi, Kamar, dan Tempat Tidur yang Tersedia pada Hotel Bintang Menurut Kecamatan di Kabupaten Barito Utara, 2016–2022  
**Number of Accomodations, Available Rooms, and Beds in Classified Hotel by Subdistrict in Barito Utara Regency, 2016–2022**

Kecamatan Subdistrict	2016			2017		
	Ako- modasi Accom- modations	Kamar Rooms	Tempat Tidur Beds	Ako- modasi Accom- modations	Kamar Rooms	Tempat Tidur Beds
(1)	(2)	(3)	(4)	(5)	(6)	(7)
Montallat	-	-	-	-	-	-
Gunung Timang	-	-	-	-	-	-
Gunung Purei	-	-	-	-	-	-
Teweh Timur	-	-	-	-	-	-
Teweh Tengah	2	83	123	2	83	123
Teweh Baru	-	-	-	-	-	-
Teweh Selatan	-	-	-	-	-	-
Lahei	-	-	-	-	-	-
Lahei Barat	-	-	-	-	-	-
<b>Barito Utara</b>	<b>2</b>	<b>83</b>	<b>123</b>	<b>2</b>	<b>83</b>	<b>123</b>

Lanjutan Tabel/Continued Table 7.2

Kecamatan Subdistrict	2018			2019		
	Ako- modasi Accom- modations	Kamar Rooms	Tempat Tidur Beds	Ako- modasi Accom- modations	Kamar Rooms	Tempat Tidur Beds
(1)	(8)	(9)	(10)	(11)	(12)	(13)
Montallat	-	-	-	-	-	-
Gunung Timang	-	-	-	-	-	-
Gunung Purei	-	-	-	-	-	-
Teweh Timur	-	-	-	-	-	-
Teweh Tengah	2	85	133	2	85	133
Teweh Baru	-	-	-	-	-	-
Teweh Selatan	-	-	-	-	-	-
Lahei	-	-	-	-	-	-
Lahei Barat	-	-	-	-	-	-
<b>Barito Utara</b>	<b>2</b>	<b>85</b>	<b>133</b>	<b>2</b>	<b>85</b>	<b>133</b>



Lanjutan Tabel/Continued Table 7.2

Kecamatan Subdistrict	2020			2021		
	Ako- modasi Accom- modations	Kamar Rooms	Tempat Tidur Beds	Ako- modasi Accom- modations	Kamar Rooms	Tempat Tidur Beds
(1)	(14)	(15)	(16)	(17)	(18)	(19)
Montallat	-	-	-	-	-	-
Gunung Timang	-	-	-	-	-	-
Gunung Purei	-	-	-	-	-	-
Teweh Timur	-	-	-	-	-	-
Teweh Tengah	1	43	63	1	44	63
Teweh Baru	-	-	-	-	-	-
Teweh Selatan	-	-	-	-	-	-
Lahei	-	-	-	-	-	-
Lahei Barat	-	-	-	-	-	-
<b>Barito Utara</b>	<b>1</b>	<b>43</b>	<b>63</b>	<b>1</b>	<b>44</b>	<b>63</b>

Lanjutan Tabel/*Continued Table 7.2*

Kecamatan <i>Subdistrict</i>	2022		
	Akomodasi <i>Accommodations</i>	Kamar <i>Rooms</i>	Tempat Tidur <i>Beds</i>
(1)	(20)	(21)	(22)
Montallat	-	-	-
Gunung Timang	-	-	-
Gunung Purei	-	-	-
Teweh Timur	-	-	-
Teweh Tengah	1	45	66
Teweh Baru	-	-	-
Teweh Selatan	-	-	-
Lahei	-	-	-
Lahei Barat	-	-	-
<b>Barito Utara</b>	<b>1</b>	<b>45</b>	<b>66</b>

Sumber/*Source*: BPS, Survei Tingkat Penghunian Hotel Tahunan (VHTL) dan Updating Akomodasi/*BPS-Statistics Indonesia, Hotel Occupancy Rate Survey (VHTL) and Updating Acomodation*

**Tabel 7.3** Jumlah Akomodasi, Kamar, dan Tempat Tidur yang Tersedia pada Hotel Nonbintang dan Akomodasi Lainnya Menurut Kecamatan di Kabupaten Barito Utara, 2016 –2022  
**Number of Accomodations, Available Rooms, and Beds in Non-Classified Hotel and Other Accommodations by Subdistrict in Barito Utara Regency, 2016 –2022**

Kecamatan Subdistrict	2016			2017		
	Ako- modasi Accom- modations	Kamar Rooms	Tempat Tidur Beds	Ako- modasi Accom- modations	Kamar Rooms	Tempat Tidur Beds
(1)	(2)	(3)	(4)	(5)	(6)	(7)
Montallat	-	-	-	1	4	4
Gunung Timang	3	32	44	4	37	54
Gunung Purei	3	27	46	3	25	33
Teweh Timur	3	28	45	3	27	37
Teweh Tengah	25	414	656	23	422	614
Teweh Baru	1	9	17	1	9	17
Teweh Selatan	-	-	-	-	-	-
Lahei	-	-	-	-	-	-
Lahei Barat	-	-	-	-	-	-
<b>Barito Utara</b>	<b>35</b>	<b>510</b>	<b>808</b>	<b>35</b>	<b>524</b>	<b>759</b>

Lanjutan Tabel/Continued Table 7.3

Kecamatan Subdistrict	2018			2019		
	Ako- modasi Accom- modations	Kamar Rooms	Tempat Tidur Beds	Ako- modasi Accom- modations	Kamar Rooms	Tempat Tidur Beds
(1)	(8)	(9)	(10)	(11)	(12)	(13)
Montallat	1	4	4	1	4	4
Gunung Timang	4	37	54	4	42	74
Gunung Purei	3	25	33	3	28	56
Teweh Timur	3	27	37	2	19	38
Teweh Tengah	23	420	604	18	380	559
Teweh Baru	-	-	-	-	-	-
Teweh Selatan	-	-	-	-	-	-
Lahei	-	-	-	-	-	-
Lahei Barat	-	-	-	-	-	-
<b>Barito Utara</b>	<b>34</b>	<b>513</b>	<b>732</b>	<b>28</b>	<b>473</b>	<b>731</b>

Lanjutan Tabel/Continued Table 7.3

Kecamatan Subdistrict	2020			2021		
	Ako- modasi Accom- modations	Kamar Rooms	Tempat Tidur Beds	Ako- modasi Accom- modations	Kamar Rooms	Tempat Tidur Beds
(1)	(14)	(15)	(16)	(17)	(18)	(19)
Montallat	2	10	10	2	10	10
Gunung Timang	4	37	37	4	31	32
Gunung Purei	3	22	34	2	17	24
Teweh Timur	2	23	35	1	11	20
Teweh Tengah	21	323	442	20	414	639
Teweh Baru	-	-	-	-	-	-
Teweh Selatan	-	-	-	-	-	-
Lahei	-	-	-	-	-	-
Lahei Barat	-	-	-	-	-	-
<b>Barito Utara</b>	<b>32</b>	<b>415</b>	<b>558</b>	<b>29</b>	<b>483</b>	<b>725</b>

**Lanjutan Tabel/Continued Table 7.3**

Kecamatan Subdistrict	2022		
	Akomodasi Accommodations	Kamar Rooms	Tempat Tidur Beds
(1)	(20)	(21)	(22)
Montallat	2	10	10
Gunung Timang	4	31	32
Gunung Purei	2	17	24
Teweh Timur	1	11	20
Teweh Tengah	22	465	647
Teweh Baru	-	-	-
Teweh Selatan	-	-	-
Lahei	-	-	-
Lahei Barat	-	-	-
<b>Barito Utara</b>	<b>31</b>	<b>534</b>	<b>733</b>

Sumber/Source: BPS, Survei Tingkat Penghunian Hotel Tahunan (VHTL) dan Updating Akomodasi/BPS-Statistics Indonesia, Hotel Occupancy Rate Survey (VHTL) and Updating Acomodation

**Tabel 7.4 Nama Hotel dan Akomodasi, Beserta Alamat dan Nomor Penting di Kabupaten Barito Utara, 2022**  
**Hotel and Accomodation Name, Address, and Contact Number in Barito Utara Regency, 2022**

No.	Nama Hotel/Akomodasi <i>Hotel</i>	Alamat <i>Address</i>	Nomor Penting	
			Kode Pos <i>Postal Code</i>	No. Telp <i>Phone Number</i>
(1)	(2)	(3)	(4)	(5)
1	Al Hidayah Penginapan	Jl Yetro Sinseng No. 88	73812	(0519) 22240
2	Andung Kencana Penginapan	Jl P Batur RT 9 No. 94	73811	(0519) 22208
3	Armani Hotel	Jl. Yetro Sinseng RT 08	73812	081251231179
4	Barakatti Penginapan	Jl. P. Batur RT 9 No. 96	73811	(0519) 23238
5	Barakatti 5 Penginapan	Jl. Sengaji Hilir No 94	73811	(0519) 23238
6	Barakatti 7 Penginapan	Jl. Timor, Muara Teweh	73811	(0519) 23118
7	Barito Penginapan	Jl. P. Batur 23, Muara Teweh	73811	(0519) 21080
8	Barito Jaya Penginapan	Jl. Jend. Sudirman No. 123, RT.27	73811	(0519) 21412
9	Berkat Raudah Penginapan	Jl. Yetro Singseng No. 36	73812	(0519) 21713
10	Al-Faiz Penginapan	Jl Ki Hajar Dewantara RT 06 Tumpung Laung II	73861	082251277583
11	Hamsyah Penginapan	Jl. Lintas Kaltim RT.02, Lampeong II	73871	082151857563
12	Handayani Penginapan	Jl. Temanggung Lisat RT.04, Kandui	73862	082151857563
13	Hendra Penginapan	Jl. A. Yani No. 135 Kandui	73862	081250992300
14	Itah Penginapan	Jl. Sirajaya, Lampeong II	73871	085251654789
15	JnB Penginapan	Jl. Pramuka No.03	73811	(0519) 22791
16	Senyur Inn Syariah	Jl. Sudirman, Muara Teweh	73811	085751513377
17	Kumala Penginapan	Jl. Akasia Gg H. Madian	73812	(0519) 23275

Lanjutan Tabel/Continued Table 7.4

No.	Nama Hotel/Akomodasi <i>Hotel</i>	Alamat <i>Address</i>	Nomor Penting	
			Kode Pos <i>Postal Code</i>	No. Telp <i>Phone Number</i>
(1)	(2)	(3)	(4)	(5)
18	Marindu Penginapan	Jl. P. Batur RT 9	73811	(0519) 21356
19	Matahari Penginapan	Jl. T. Surapati No. 59	73811	(0519) 21103
20	Mawar Indah Penginapan	Jl Trans Kalimantan RT 003 Benangin I	73881	081236984599
21	Nusantara I Penginapan	Jl. Yetro Sinseng No.36	73812	(0519) 22439
22	Nusantara II Penginapan	Jl. Yetro Sinseng No.5	73812	(0519) 23814
23	Pacifik Hotel	Jl. P. Batur No. 87	73811	(0519) 21231
24	Permata Barito Hotel	Jl. A. Yani No. 176	73811	(0519) 22882
25	Pelangi Penginapan	Jl. Panglima Batur (Lanting) Dekat Pelabuhan	73811	081349551050
26	Rizky Penginapan	Jl. Ahmad Yani No.77 Kandui	73862	082255385452
27	Sumber Rejeki Penginapan	Jl. Panglima Batur No. 132	73811	(0519) 22790
28	Penginaoan Raudah	Jl. Ki Hajar Dewantara, Tp Laung II	73861	082150537320
29	Suzzana Penginapan	Jl. A. Yani, Kandui	73862	081346462117
30	Walet Penginapan	Jl. T. Surapati No 124	73811	(0519) 22692
31	Jakarta Homestay	Jl. Taman Remaja	73812	082352301911
32	Wisma Barakatti	Jl. Taman Remaja No.55	73812	08125103332

Sumber/Source: BPS, Updating Akomodasi/BPS-Statistics Indonesia, Updating Acomodation



**Tabel 7.5** Jumlah Wisatawan Mancanegara dan Domestik di Kabupaten Barito Utara, 2011–2022  
**Table** Number of International and Domestic Visitors in Barito Utara Regency, 2011–2022

Tahun Year	Wisatawan Visitors		Jumlah Total
	Mancanegara International	Domestik Domestic	
(1)	(2)	(3)	(4)
2011	-	1 424	1 424
2012	-	50 464	50 464
2013	-	30 142	30 142
2014	275	40 407	40 682
2015	164	43 609	43 773
2016	95	66 392	66 487
2017	92	42 199	42 291
2018	130	43 830	43 960
2019	165	55 396	55 561
2020	18	40 436	40 454
2021	69	45 335	45 404
<b>2022</b>	<b>120</b>	<b>62 207</b>	<b>62 327</b>

Sumber/Source: Dinas Kebudayaan Pariwisata, Kepemudaan, dan Olahraga Kabupaten Barito Utara/Tourism Culture Youth and Sports Office of Barito Utara Regency

**Tabel 7.6** Data Obyek Wisata di Wilayah Kabupaten Barito Utara, 2022  
**Table** Tourism Site Data in Barito Utara Regency, 2022

	Nama Obyek Wisata <i>Tourism Site Name</i>	Lokasi <i>Location</i>	Kecamatan <i>Subdistrict</i>	Jarak dari Pusat Kota (km)/Distance to Muara Teweh (km)
	(1)	(2)	(3)	(4)
1.	Gunung Bocah	Benangin	Teweh Timur	90,5
2.	Gunung Angah	-	Teweh Timur	104
3.	Gunung Pararawen	Lemo	Teweh Tengah	17
4.	Gunung Tangur	Muara Mea	Gunung Purei	128
5.	Gunung Lumut	-	Gunung Purei	118
6.	Danau Muara	Butong	Teweh Selatan	25
7.	Danau Besar	Butong	Teweh Selatan	27
8.	Danau Dulan	Butong	Teweh Selatan	25
9.	Danau Oge	Butong	Teweh Selatan	26
10.	Danau Butong	Butong	Teweh Selatan	25
11.	Air Terjun Inih	Benangin	Teweh Timur	90,5
12.	Air Terjun Mansaro	Benangin	Teweh Timur	90
13.	Air Terjun Jantur Doyam	Nihan	Lahei Barat	18
14.	Air Terjun Hongkong Dalut	Karamuan	Lahei Barat	65
15.	Air Terjun Bonongkong	Karamuan	Lahei Barat	65
16.	Air Terjun Bajantur	Karamuan	Lahei Barat	65
17.	Air Terjun Tayun	Karamuan	Lahei Barat	65
18.	Air Terjun Santuyun	Luwe Hulu	Lahei Barat	38
19.	Air Terjun Jantur Jelitung	Lemo	Teweh Tengah	38
20.	Riam Rahaden	Rahaden	Lahei	111
21.	Jeram Mansaro	Hulu Sungai Lampanan	Teweh Timur	90
22.	Jeram Pemantu	Pendreh	Teweh Tengah	18
23.	Jeram Balai Warik	Karengan	Teweh Baru	...

**Lanjutan Tabel/Continued Table 7.6**

	<b>Nama Obyek Wisata</b> <i>Tourism Site Name</i>	<b>Lokasi</b> <i>Location</i>	<b>Kecamatan</b> <i>Subdistrict</i>	<b>Jarak dari Pusat Kota (km)/Distance to Muara Teweh (km)</b>
	(1)	(2)	(3)	(4)
24.	Janah Gemuntur	Tumpang Laung	Montallat	95
25.	DAM Trinsing	Trinsing	Teweh Selatan	23
26.	DAM Trahean	Trahean	Teweh Selatan	20
27.	Goa Lambung	Benangin	Teweh Timur	90
28.	Goa Liang Angah	-	Teweh Timur	...
29.	Goa Liang Idai	Bayas	Teweh Tengah	6
30.	Goa Liang Pandan	Bayas	Teweh Tengah	6
31.	Goa Liang Longo	Jingah	Teweh Baru	...
32.	Goa Tengkorang/Relief	Tongka	Gunung Timang	125
33.	Situs Batu Benawa	Buntok Baru	Teweh Selatan	...
34.	Makam Wisata Sejarah Panglima Sogo	Malawaken	Teweh Baru	28
35.	Wisata Religi Makam Panglima Batu Bolot	Malawaken	Teweh Baru	25
36.	Makam Mangkusari	Jambu	Teweh Baru	12
37.	Makam Wali Gandaria	Jambu	Teweh Baru	16
38.	Makam Serdadu Belanda	Jambu	Teweh Baru	16
39.	Makam Tumenggung Surapati	Jambu	Teweh Baru	...
40.	Makam Wisata Sejarah Keluarga Panglima Batur	Buntok Baru	Teweh Selatan	...
41.	Wisata Religi Makam Mangkomot	Benangin	Teweh Timur	90
42.	Makam Religi Wisata Singa Ngenuh	Ketapang	Gunung Timang	75
43.	Situs Pendreh Wisata Sejarah	Pendreh	Teweh Tengah	18
44.	Tugu Pancasila	Muara Teweh	Teweh Tengah	1
45.	Taman Rekreasi Remaja	Muara Teweh	Teweh Tengah	3
46.	Taman Hutan Pinus	Wonorejo	Teweh Tengah	4

Lanjutan Tabel/Continued Table 7.6

	<b>Nama Obyek Wisata</b> <i>Tourism Site Name</i>	<b>Lokasi</b> <i>Location</i>	<b>Kecamatan</b> <i>Subdistrict</i>	<b>Jarak dari Pusat Kota (km)/Distance to Muara Teweh (km)</b>
	(1)	(2)	(3)	(4)
47.	Benteng Belanda	Jambu	Teweh Baru	15
48.	Bumi Perkemahan Panglima Batur	Trahean	Teweh Selatan	20
49.	Pemancingan dan Rumah Makan	Trahean	Teweh Selatan	20
50.	Batu Surat Uok	-	Gunung Purei	118
51.	Kerangka Kapal Perang Belanda "Ounrust"	Tongtuwur	Teweh Tengah	2
52.	Kampung Raja Mandak	Trahean	Teweh Selatan	20
53.	Kampung Shinobi	Trahean	Teweh Selatan	20
54.	Danau Hijau (Ex Galian Tambang)	Hajak	Teweh Baru	16
55.	Danau Biru (Ex Galian Tambang)	Bayas	Teweh Tengah	9
56.	Danau Biru (Ex Galian Tambang)	Lemo	Teweh Tengah	10
57.	Goa Lambung	Panaen	Teweh Baru	16
58.	Rumah makan dan pemancingan	Pangku	Teweh Tengah	5
59.	Patung Bunda Maria/Air Terjun Sentuyun	Hajak	Teweh Baru	15
60.	Water Front City	Muara Teweh	Teweh Tengah	1
61.	Goa Liang Naga Religi	Liang Naga	Teweh Baru	20
62.	Wisata Religi Makam Habib Nunci	Sabuh	Teweh Baru	90
63.	Wisata Religi Makam Burhan bin Abdullah	Lemo II	Teweh Tengah	10

Sumber/Source: Dinas Kebudayaan Pariwisata, Kepemudaan, dan Olahraga Kabupaten Barito Utara/Tourism Culture Youth and Sports Office of Barito Utara Regency



# TRANSPORTASI

## Gambaran Angkutan Udara

di Kabupaten Barito Utara 2022

Jumlah  
Penerbangan



303

keberangkatan

305



kedatangan

Jumlah  
Penumpang



11.212

berangkat

11.045



datang

↑ meningkat dibandingkan 2021

## Lalu Lintas Angkutan Udara

di Kabupaten Barito Utara 2022

menurut Pelabuhan Udara

Palangka Raya — Muara Teweh

Penerbangan

84

keberangkatan

83

kedatangan

Jumlah Penumpang

749

berangkat

718

datang

Banjarmasin — Muara Teweh

Penerbangan

155

keberangkatan

155

kedatangan

Jumlah Penumpang

10.061

berangkat

9.920

datang

Sumber: Bandar Udara Haji Muhammad Sidik

### Tahukah kamu?

- Jumlah **penumpang berangkat** dan **penumpang datang** di tahun 2022 **meningkat** hingga 396,11% dan 486,25% dibandingkan data angkutan udara tahun 2021.
- Selain kedua rute di atas, penerbangan juga tersedia untuk rute **Balikpapan — Muara Teweh** dan rute **lainnya**.



**PENJELASAN TEKNIS**

1. **Data transportasi dan komunikasi** meliputi:
  - a. Panjang Jalan
  - b. Angkutan Darat
  - c. Angkutan Laut
  - d. Angkutan Udara
  - e. Pos dan Telekomunikasi
2. **Kendaraan bermotor** adalah setiap kendaraan yang digerakkan oleh peralatan teknik yang ada pada kendaraan tersebut, biasanya digunakan untuk angkutan orang atau barang di atas jalan raya selain kendaraan yang berjalan di atas rel. Kendaraan bermotor yang dicatat adalah semua jenis kendaraan kecuali kendaraan bermotor TNI/Polri dan Korps Diplomatik.
3. **Mobil penumpang** adalah setiap kendaraan bermotor yang dilengkapi dengan tempat duduk untuk sebanyak-banyaknya delapan orang, tidak termasuk tempat duduk untuk pengemudi, baik dilengkapi atau tidak dilengkapi bagasi.
4. **Mobil bis** adalah setiap kendaraan bermotor yang dilengkapi dengan tempat duduk untuk lebih dari delapan orang, tidak termasuk tempat duduk untuk pengemudi, baik dilengkapi atau tidak dilengkapi bagasi.
5. **Mobil truk** adalah setiap kendaraan bermotor yang

**TECHNICAL NOTES**

1. **Data on transportations and communications** include:
  - a. Length of Road
  - b. Land Transport
  - c. Sea Transport
  - d. Air Transport
  - e. Pos and Telecommunications
2. **Motor vehicles** are any vehicle that is driven by the existing technical equipment on the vehicle, normally used to transport people or goods on the road other than vehicle that runs on the rails. Motor vehicles recorded are all types of vehicle except motor vehicles owned by TNI/police and the Diplomatic Corps.
3. **Passenger automobile** is any motorized vehicle equipped with seating for as many as eight people, not including seat for the driver, either equipped or not equipped with luggage.
4. **Bus** is any motor vehicles equipped with seating more than eight people, not including seat for the driver, either equipped or not equipped with luggage.
5. **Truck** is any motor vehicles used to transport goods, other than



digunakan untuk angkutan barang, selain mobil penumpang, mobil bis dan kendaraan bermotor roda dua.

*passenger cars, buses and two-wheel motor vehicles.*

6. **Data panjang jalan** bersumber dari Dinas Pekerjaan Umum Kabupaten/Kota, diolah dari daftar PJ-II/5.
6. **Road length data** derived from the Office of Regency/Municipality Public Works, compiled from the questionnaires PJ-II /5.
7. **Kunjungan kapal** adalah kapal yang datang di pelabuhan baik untuk berlabuh di perairan maupun bersandar di dermaga.
7. **Ship call is** a ship arriving at a port either for docking or berthing.
8. **Kantor Pos** adalah pemberi pelayanan pengiriman barang, uang, dsb, dari suatu tempat ke tempat yang lain.
8. **Post office** is an establishment dealing with the delivery of goods, letters, money, etc. from one place to another place.
9. **Telekomunikasi** adalah setiap pemancaran, pengiriman dan atau penerimaan dari setiap informasi dalam bentuk tanda-tanda, isyarat, tulisan, gambar, suara dan bunyi melalui sistem kawat, optik, radio atau sistem elektromagnetik lainnya.
9. **Telecommunication** includes every transmitting, delivering and or receiving from every information of marking, signal, article, picture, sound and voice through strand or wire system, optic, radio or other electromagnetic system.

**ULASAN****DESCRIPTION**

Panjang jalan kabupaten di Kabupaten Barito Utara pada tahun 2022 adalah 758,140 km. Berdasarkan kondisi permukaan jalan 320,904 km merupakan jalan dalam kondisi baik; 37,990 km dalam kondisi sedang dan 71,316 km dalam kondisi rusak serta 327,930 km dalam kondisi rusak berat.

*The length of the road in Barito Utara Regency in 2022 was 758.140 km. According to the condition of surface of the road, 320.904 km was in good condition, 37.990 km was in fair condition, 71.316 km was in bad condition, and 327.930 km was in very bad condition.*

Jumlah kendaraan bermotor selama tahun 2022 sebanyak 90.388 kendaraan. Jumlah kendaraan didominasi oleh sepeda motor yang jumlahnya mencapai 83.782 kendaraan, sedangkan sisanya adalah kendaraan jenis lain.

*The number of motorized vehicles during 2022 was 90,388. The number of vehicles is dominated by motorcycles which amount to 83,782 vehicles, while the rest are other types of vehicles.*

Jumlah kedatangan dan keberangkatan pesawat pada bandara di Kabupaten Barito Utara tahun 2022, masing-masing sebanyak 305 dan 303 kali. Penumpang yang berangkat dari bandara sebanyak 11.212 orang dan penumpang yang datang sebanyak 11.045 orang. Di tahun 2022, jumlah penumpang mengalami kenaikan sangat signifikan dibandingkan tahun 2021 yang besarnya 2.260 penumpang berangkat dan 1.884 penumpang datang. Penerbangan paling banyak ada di bulan Oktober.

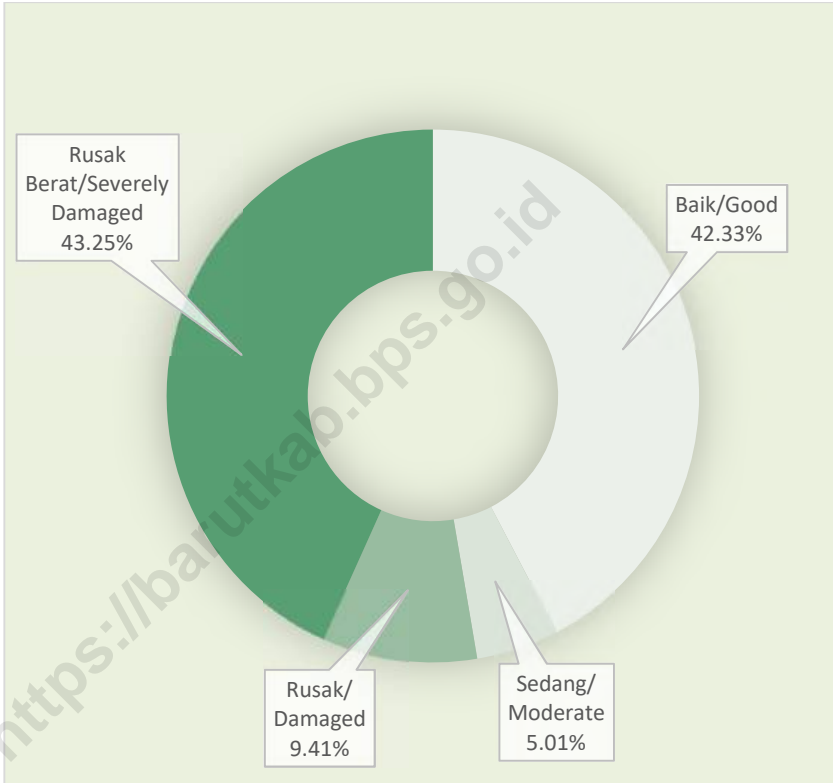
*Number of aircraft departures and arrivals in airport of Barito Utara Regency in 2022, were as many as 305 and 303 times each. Passengers departing from the airport were 11,212 people and 11,045 passengers arrived. In 2022, the number of passengers has increased significantly compared to 2021, when 2,260 passengers departed and 1,884 passengers arrived. The most flights are in October.*

Sejak tahun 2016, terdapat 2 kantor pos pembantu yang berada di Kecamatan Teweh Tengah dan Kecamatan Lahei.

*Since 2016 there have been 2 auxiliary post offices located in Teweh Tengah and Lahei subdistricts.*

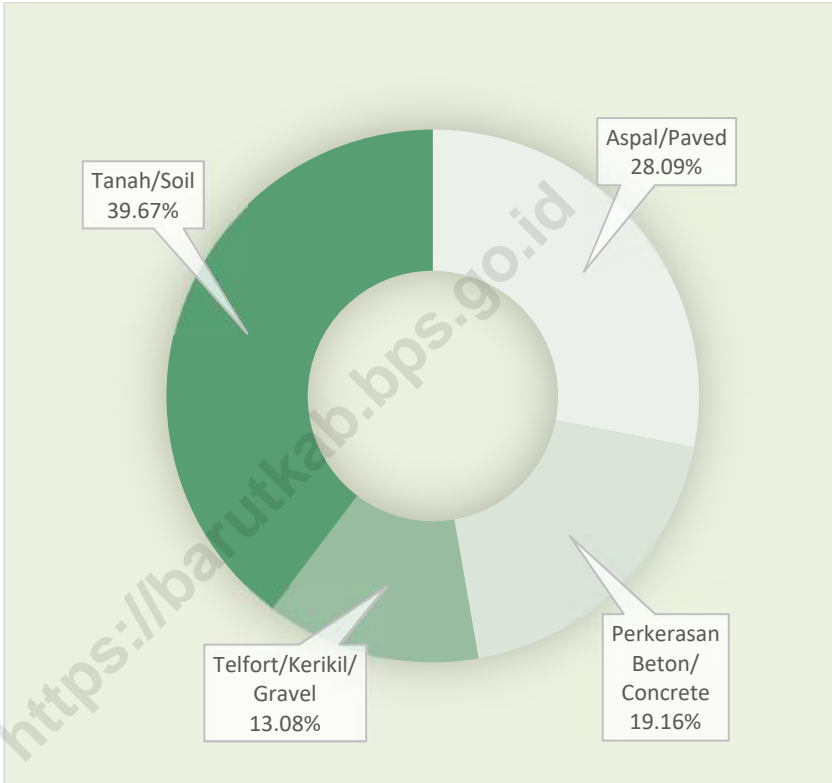


**Gambar 8.1 Panjang Jalan Menurut Kondisi Jalan di Kabupaten Barito Utara (km), 2022**  
**Picture Length of Roads by Road Condition in Barito Utara Regency (km), 2022**



Sumber/Source: Dinas Pekerjaan Umum dan Penataan Ruang Kabupaten Barito Utara/Public Work and Spatial Planning Office of Barito Utara Regency

**Gambar 8.2 Panjang Jalan Menurut Jenis Permukaan Jalan di Kabupaten Barito Utara (km), 2022**  
**Picture** **Length of Roads by Type of Road Surface in Barito Utara Regency (km), 2022**



Sumber/Source: Dinas Pekerjaan Umum dan Penataan Ruang Kabupaten Barito Utara/*Public Work and Spatial Planning Office of Barito Utara Regency*

## 8.1 TRANSPORTASI/TRANSPORTATION

**Tabel 8.1.1 Panjang Jalan<sup>1</sup> Menurut Tingkat Kewenangan Pemerintahan di Kabupaten Barito Utara (km), 2019 –2022**  
***Length of Roads by Subdistrict and Level of Government Authority in Barito Utara Regency (km), 2019 –2022***

<b>Pemerintahan yang Berwenang Mengelola Level of Government Authority</b>	<b>2019</b>	<b>2020</b>	<b>2021</b>	<b>2022</b>
<b>(1)</b>	<b>(2)</b>	<b>(3)</b>	<b>(4)</b>	<b>(5)</b>
Negara <sup>1,2</sup> /State <sup>1,2</sup>	270,24	290,60	290,60	NA <sup>5</sup>
Provinsi <sup>2,3</sup> /Province <sup>2,3</sup>	10,58	10,58	10,58	10,58
Kabupaten <sup>4</sup> /Regency <sup>4</sup>	758,14	758,14	758,14	758,14
<b>Jumlah/Total</b>	<b>1 038,96</b>	<b>1 059,32</b>	<b>1 059,32</b>	<b>1 059,32</b>

Catatan/Note: <sup>1</sup> Data jalan negara tahun 2021, berdasarkan Keputusan Menteri Pekerjaan Umum dan Perumahan Rakyat No. 248/KPTS/M/2015/*Length of Road by State 2018 based on Public Work and Public Housing Ministerial Decree No. 248/KPTS/M/2015*

<sup>3</sup> Berdasarkan Keputusan Gubernur Kalimantan Tengah No. 188.44/313/2017/*Based on the Decree of The Governor of Kalimantan Tengah Province No. 188.44/313/2017*

<sup>5</sup> Panjang jalan negara belum dirinci menurut kabupaten/kota/*The length of state roads has not been specified by regency/municipality*

Sumber/Source: <sup>2</sup> Dinas Pekerjaan Umum dan Perumahan Rakyat Provinsi Kalimantan Tengah/*Public Work and Public Housing Office of Kalimantan Tengah Province*

<sup>4</sup> Dinas Pekerjaan Umum dan Penataan Ruang Kabupaten Barito Utara dan Hasil Pencacahan PJ II.5 2023/*Public Work and Spatial Planning Office of Barito Utara Regency and PJ II.5 2023 data enumeration*

**Tabel 8.1.2 Panjang Jalan Menurut Kecamatan dan Tingkat Kewenangan Pemerintahan di Kabupaten Barito Utara (ribu km), 2022**  
***Length of Roads by Subdistrict and Type of Road Surface in Barito Utara Regency (thousand kms), 2022***

Kecamatan Subdistrict	Pemerintahan yang Berwenang Mengelola Level of Government Authority			
	Negara <sup>1</sup> State <sup>1</sup>	Provinsi <sup>1</sup> Province <sup>1</sup>	Kabupaten <sup>2</sup> Regency <sup>2</sup>	Jumlah Total
(1)	(2)	(3)	(4)	(5)
Montallat	...	...	118,10	...
Gunung Timang	...	...	86,60	...
Gunung Purei	...	...	20,30	...
Teweh Timur	...	...	121,20	...
Teweh Tengah	...	...	187,49	...
Teweh Baru	...	...	71,35	...
Teweh Selatan	...	...	84,00	...
Lahei	...	...	51,10	...
Lahei Barat	...	...	18,00	...
<b>Barito Utara</b>	<b>290,60</b>	<b>10,58</b>	<b>758,14</b>	<b>1 059,32</b>
<b>2021</b>	<b>290,60</b>	<b>10,58</b>	<b>758,14</b>	<b>1 059,32</b>

Sumber/Source: <sup>1</sup> Dinas Pekerjaan Umum dan Perumahan Rakyat Provinsi Kalimantan Tengah/Public Work and Public Housing Office of Kalimantan Tengah Province

<sup>2</sup> Dinas Pekerjaan Umum dan Penataan Ruang Kabupaten Barito Utara/Public Work and Spatial Planning Office of Barito Utara Regency

**Tabel 8.1.3 Panjang Jalan Menurut Jenis Permukaan Jalan di Kabupaten Barito Utara (ribu km), 2019 –2022**  
***Length of Roads by Type of Road Surface in Barito Utara Regency (thousand kms), 2019 –2022***

<b>Jenis Permukaan Jalan</b> <b><i>Type of Road Surface</i></b>	<b>2019</b>	<b>2020</b>	<b>2021</b>	<b>2022</b>
<b>(1)</b>	<b>(2)</b>	<b>(3)</b>	<b>(4)</b>	<b>(5)</b>
<i>Aspal/Paved</i>	204,659	204,289	216,142	212,960
<i>Perkerasan Beton/Concrete</i>	123,069	122,534	143,268	145,238
<i>Telfort/Kerikil/Gravel</i>	127,256	128,161	84,285	99,187
<i>Tanah/Soil</i>	303,156	303,156	314,445	300,755
<b>Jumlah/Total</b>	<b>758,140</b>	<b>758,140</b>	<b>758,140</b>	<b>758,140</b>

Catatan/Note: Data kondisi bulan Januari pada n+1 tahun data/*January condition data of n+1 year of data*

Sumber/Source: Dinas Pekerjaan Umum dan Penataan Ruang Kabupaten Barito Utara/*Public Work and Spatial Planning Office of Barito Utara Regency*



**Tabel 8.1.4 Panjang Jalan Menurut Kecamatan dan Jenis Permukaan Jalan di Kabupaten Barito Utara (ribu km), 2022**  
**Table Length of Roads by Subdistrict and Type of Road Surface in Barito Utara Regency (thousand kms), 2022**

Kecamatan Subdistrict	Jenis Permukaan Jalan Type of Road Surface				Jumlah Total
	Aspal Paved	Perkerasan Beton Concrete	Telfort/ Kerikil Gravel	Tanah Soil	
(1)	(2)	(3)	(4)	(5)	(6)
Montallat	13,165	9,410	22,780	72,745	118,100
Gunung Timang	49,150	2,855	6,595	28,000	86,600
Gunung Purei	-	4,395	0,185	15,720	20,300
Teweh Timur	39,488	20,546	19,076	42,090	121,200
Teweh Tengah	55,395	41,037	16,718	74,340	187,490
Teweh Baru	16,050	23,015	3,675	28,610	71,350
Teweh Selatan	34,350	13,135	17,465	19,050	84,000
Lahei	7,115	21,520	3,515	18,950	51,100
Lahei Barat	2,020	9,485	5,245	1,250	18,000
<b>Barito Utara<sup>1</sup></b>	<b>216,733</b>	<b>145,398</b>	<b>95,254</b>	<b>300,755</b>	<b>758,140</b>
<b>2021</b>	<b>216,142</b>	<b>143,268</b>	<b>84,285</b>	<b>314,445</b>	<b>758,140</b>

Catatan/Note: <sup>1</sup> perbedaan dalam penanganan mempengaruhi panjang jalan menurut jenis permukaan jalan/differences in handling affect the length of the road by type of road surface

Sumber/Source: Dinas Pekerjaan Umum dan Penataan Ruang Kabupaten Barito Utara/Public Work and Spatial Planning Office of Barito Utara Regency

**Tabel 8.1.5 Panjang Jalan Menurut Kondisi Jalan di Kabupaten Barito Utara (ribu km), 2019–2022**  
***Length of Roads by Subdistrict and Level of Government Authority in Barito Utara Regency (thousand kms), 2019–2022***

<b>Kondisi Jalan</b> <b>Condition of Roads</b>	<b>2019</b>	<b>2020</b>	<b>2021</b>	<b>2022</b>
(1)	(2)	(3)	(4)	(5)
Baik/ <i>Good</i>	273,234	272,399	303,543	320,904
Sedang/ <i>Moderate</i>	106,201	106,136	76,487	37,990
Rusak/ <i>Damaged</i>	111,276	100,906	62,315	71,316
Rusak Berat/ <i>Severely Damaged</i>	267,429	278,699	315,795	327,930
<b>Jumlah/Total</b>	<b>758,140</b>	<b>758,140</b>	<b>758,140</b>	<b>758,140</b>

Sumber/Source: Dinas Pekerjaan Umum dan Penataan Ruang Kabupaten Barito Utara/*Public Work and Spatial Planning Office of Barito Utara Regency*

**Tabel 8.1.6 Panjang Jalan Menurut Kecamatan dan Kondisi Jalan di Kabupaten Barito Utara (ribu km), 2022**  
**Length of Roads by Subdistrict and Condition of Roads in Barito Utara Regency (thousand kms), 2022**

Kecamatan Subdistrict	Kondisi Jalan Condition of Roads				Jumlah Total
	Baik Good	Sedang Moderate	Rusak Damaged	Rusak Berat Severely Damaged	
(1)	(2)	(3)	(4)	(5)	(6)
Montallat	22,575	22,780	-	72,745	118,100
Gunung Timang	50,510	1,495	1,370	33,225	86,600
Gunung Purei	0,300	4,095	0,185	15,720	20,300
Teweh Timur	51,149	9,085	2,170	58,796	121,200
Teweh Tengah	78,480	23,242	11,428	74,340	187,490
Teweh Baru	35,625	3,740	3,375	28,610	71,350
Teweh Selatan	46,385	11,520	7,045	19,050	84,000
Lahei	26,825	4,295	1,030	18,950	51,100
Lahei Barat	9,170	2,385	5,195	1,250	18,000
<b>Barito Utara<sup>1</sup></b>	<b>321,019</b>	<b>82,637</b>	<b>31,798</b>	<b>322,686</b>	<b>758,140</b>
<b>2021</b>	<b>303,543</b>	<b>76,487</b>	<b>62,315</b>	<b>315,795</b>	<b>758,140</b>

Catatan/Note: <sup>1</sup> perbedaan dalam penanganan mempengaruhi panjang jalan menurut kondisi jalan/differences in handling affect the length of the road by condition of road

Sumber/Source: Dinas Pekerjaan Umum dan Penataan Ruang Kabupaten Barito Utara/Public Work and Spatial Planning Office of Barito Utara Regency

**Tabel 8.1.7 Panjang Jalan Menurut Jenis Permukaan (ribu km), 2022**  
**Table Length of Roads by Type of Surface (thousand kms), 2022**

Keadaan Jalan Road Condition	Status Jalan/Road Status					
	Jalan Negara <sup>1</sup> Country Road <sup>1</sup>		Jalan Provinsi <sup>1</sup> Province Road <sup>1</sup>		Jalan Kab/Kota <sup>2</sup> Regency Road <sup>2</sup>	
	2021	2022	2021	2022	2021	2022
(1)	(2)	(3)	(4)	(5)	(6)	(7)
<b>JENIS PERMUKAAN /TYPE OF ROAD SURFACE</b>						
a. Diaspal/Paved	...	...	10,58	...	216,14	212,96
b. Kerikil/Gravel	...	...	-	...	143,27	99,19
c. Tanah/Soil	...	...	-	...	84,29	300,76
d. Lainnya/Others	...	...	-	...	314,44	145,24
<b>JUMLAH I/TOTAL I</b>	<b>290,60</b>	<b>290,60</b>	<b>10,58</b>	<b>10,58</b>	<b>758,14</b>	<b>758,14</b>
<b>KONDISI JALAN/CONDITION OF ROAD</b>						
a. Baik/Good	...	...	-	...	303,54	320,90
b. Sedang/Moderate	...	...	10,58	...	76,49	37,99
c. Rusak/Damaged	...	...	-	...	62,32	71,32
d. Rusak Berat/Severely Damaged	...	...	-	...	315,79	327,93
<b>JUMLAH II/TOTAL II</b>	<b>290,60</b>	<b>290,60</b>	<b>10,58</b>	<b>10,58</b>	<b>758,14</b>	<b>758,93</b>
<b>KELAS JALAN/CLASS OF ROAD</b>						
a. Kelas I/Class I	...	...	...	...	-	-
b. Kelas II/Class II	...	...	...	...	-	-
c. Kelas III/Class III	...	...	...	...	-	-
d. Kelas III A/Class III A	...	...	...	...	-	-
e. Kelas III B/Class III B	...	...	...	...	16,70	16,70
f. Kelas III C/Class III C	...	...	...	...	322,01	322,01
g. Kelas Tidak Dirinci/Unspecified	...	...	...	...	419,43	419,43
<b>Jumlah III/TOTAL III</b>	<b>290,60</b>	<b>290,60</b>	<b>10,58</b>	<b>10,58</b>	<b>758,14</b>	<b>758,14</b>

Sumber/Source: <sup>1</sup> Dinas Pekerjaan Umum dan Perumahan Rakyat Provinsi Kalimantan Tengah/Public Work and Public Housing Office of Kalimantan Tengah Province

<sup>2</sup> Dinas Pekerjaan Umum dan Penataan Ruang Kabupaten Barito Utara/Public Work and Spatial Planning Office of Barito Utara Regency

**Tabel 8.1.8 Jumlah Kendaraan Bermotor Menurut Jenis Kendaraan di Kabupaten Barito Utara, 2022**  
**Number of Motor Vehicles by Type in Barito Utara Regency, 2022**

<b>Jenis Kendaraan Bermotor</b> <i>Type of Vehicles</i>	<b>Jumlah</b> <i>Total</i>
(1)	(2)
Mobil penumpang – Sedan <i>Passanger cars – Sedan</i>	41
Mobil penumpang – Jeep <i>Passanger cars – Jeep</i>	370
Mobil penumpang – Minibus <i>Passanger cars – Minibus</i>	2 961
Mobil Bus – Micro Bus <i>Bus – Micro Bus</i>	75
Mobil bus – Bus <i>Bus – Regular Bus</i>	11
Mobil barang – Pick Up <i>Freight cars – Pick Up</i>	2 240
Mobil barang – Light Truck <i>Freight cars – Light Truck</i>	119
Mobil barang – Truk <i>Freight cars – Truck</i>	669
Sepeda motor – Roda 2 <i>Motorcycle – 2 wheels</i>	83 782
Sepeda motor – Roda 3 <i>Motorcycle – 3 wheels</i>	120
<b>Barito Utara</b>	<b>90 388</b>

Catatan/Note: Laporan jumlah kendaraan bermotor Kantor Bersama Samsat Muara Teweh sampai dengan tahun 2022/Report on the number of motorized vehicles at the Samsat Office of Muara Teweh until 2022

Sumber/Source: Kantor Bersama Samsat Muara Teweh/Samsat Office of Muara Teweh

**Tabel 8.1.9** Jumlah Kapal Pedalaman yang Terdaftar Menurut Ukuran Kapal di Kabupaten Barito Utara, 2022  
**Table** Number of Journey Ship Registered by Type in Barito Utara Regency, 2022

Ukuran Kapal <i>Type of Ship</i>	Jumlah Kapal – <i>Number of Ship</i>	
	Terdaftar – <i>Registered</i>	Yang Diperiksa – <i>Examined</i>
(1)	(2)	(3)
Dibawah 10 ton <i>Under 10 tons</i>	142	130
10 – 20 ton	70	68
20 – 50 ton	16	24
50 – 100 ton	10	10
100 – 200 ton	8	8
<b>Barito Utara</b>	<b>246</b>	<b>240</b>
<b>2021</b>	<b>279</b>	<b>266</b>

Sumber/Source: Dinas Perhubungan Kabupaten Barito Utara/*Transportation office service of Barito Utara Regency*

**Tabel 8.1.10** **Lalu Lintas Barang dan Penumpang dengan Kapal Pedalaman di Kabupaten Barito Utara, 2022**  
**Traffics of Passenger and Thing with Journey Ship in Barito Utara Regency, 2022**

Wilayah LLASD LLASD Area	Barang (Ton) Goods (Tons)		Penumpang (Orang) Passenger (People)	
	Masuk In	Keluar Out	Masuk In	Keluar Out
(1)	(2)	(3)	(4)	(5)
LLASD Kab. Barito Utara	223	236	34 854	35 504
<b>Barito Utara</b>	<b>223</b>	<b>236</b>	<b>34 854</b>	<b>35 504</b>
<b>2021</b>	<b>127</b>	<b>112</b>	<b>20 237</b>	<b>21 707</b>

Sumber/Source: Dinas Perhubungan Kabupaten Barito Utara/Transportation office service of Barito Utara Regency

**Tabel 8.1.11 Kecelakaan Kapal Pedalaman di Kabupaten Barito Utara, 2022**  
**The Accident of Journey Ship in Barito Utara Regency, 2022**

Jenis Kecelakaan Kapal <i>Type of Ship Accident</i>	Jumlah Kapal <i>Number of Ship</i>	Korban Manusia <i>Human Casualties</i>			Perkiraan Kerugian (ribu rupiah) <i>Estimated Loss (thousand rupiahs)</i>
		Meninggal Dunia <i>Deceased</i>	Luka Berat <i>Severe injurie</i>	Luka Ringan <i>Minor injuries</i>	
(1)	(2)	(3)	(4)	(5)	(6)
1. Kandas	32	-	-	-	-
2. Tabrakan	-	-	-	-	-
3. Terbakar	-	-	-	-	-
4. Kecelakaan Penumpang	-	-	-	-	-
5. Tenggelam	1	3	-	-	-
6. Lain-lain	2	-	-	-	-
<b>Barito Utara</b>	<b>35</b>	<b>3</b>	-	-	-
<b>2021</b>	<b>18</b>	-	-	-	-

Sumber/Source: Dinas Perhubungan Kabupaten Barito Utara/Transportation office service of Barito Utara Regency



**Tabel 8.1.12 Banyaknya Kendaraan Air Menurut Kecamatan di Kabupaten Barito Utara, 2022**  
**Number of Ship by Subdistrict in Barito Utara Regency, 2022**

Kecamatan Subdistrict	Kapal/Bus- Air/Truk- Air/Kapal- Dagang	Kelotok/Mo- tor-Getek	Motor Tempel/Spe- ed-boat	Tiung/Tong- kang	Jumlah Total
(1)	(2)	(3)	(4)	(5)	(6)
Montallat	-	16	14	3	33
Gunung Timang	-	-	-	-	-
Gunung Purei	-	-	-	-	-
Teweh Timur	-	-	-	-	-
Teweh Tengah	27	70	50	8	155
Teweh Baru	-	11	1	-	12
Teweh Selatan	1	60	-	2	63
Lahei	4	24	4	-	32
Lahei Barat	3	19	3	-	25
<b>Barito Utara</b>	<b>35</b>	<b>200</b>	<b>72</b>	<b>13</b>	<b>320</b>
<b>2021</b>	<b>41</b>	<b>242</b>	<b>35</b>	<b>17</b>	<b>335</b>

Sumber/Source: Dinas Perhubungan Kabupaten Barito Utara/Transportation office service of Barito Utara Regency

**Tabel 8.1.13** **Lalu Lintas Angkutan Udara dalam Negeri Menurut Pelabuhan Udara di Kabupaten Barito Utara, 2022**  
**Domestic Air Traffics by Airport in Barito Utara Regency, 2022**

Pelabuhan Udara Airport	Penerbangan Flight		Penumpang Passenger		
	Berangkat Departure	Datang Arrival	Berangkat Departure	Datang Arrival	Transit Transit
(1)	(2)	(3)	(4)	(5)	(6)
Palangkaraya – Muara Teweh	84	83	749	718	-
Banjarmasin – Muara Teweh	155	155	10 061	9 920	-
Balikpapan – Muara Teweh	49	49	384	389	-
Lainnya/Other	15	18	18	18	-
<b>Barito Utara</b>	<b>303</b>	<b>305</b>	<b>11 212</b>	<b>11 045</b>	<b>-</b>
<b>2021</b>	<b>280</b>	<b>280</b>	<b>2 260</b>	<b>1 884</b>	<b>-</b>

**Lanjutan Tabel/Continued Table 8.1.13**

Pelabuhan Udara Airport	Barang Cargo		Bagasi Baggage		Pos/Paket Mail	
	Muat Load	Bongkar Unload	Muat Load	Bongkar Unload	Muat Load	Bongkar Unload
(1)	(7)	(8)	(9)	(10)	(11)	(12)
Palangkaraya – Muara Teweh	-	-	4 069	4 333	-	-
Banjarmasin – Muara Teweh	-	-	45 325	55 934	-	-
Balikpapan – Muara Teweh	-	-	2 486	3 807	-	-
Lainnya/ <i>Other</i>	-	-	-	-	-	-
<b>Barito Utara</b>	-	-	<b>51 880</b>	<b>64 074</b>	-	-
<b>2021</b>	-	-	<b>11 285</b>	<b>13 645</b>	-	-

Sumber/Source: Bandar Udara Haji Muhammad Sidik Kabupaten Barito Utara/Haji Muhammad Sidik Airport of Barito Utara Regency

**Tabel 8.1.14** **Lalu Lintas Angkutan Udara dalam Negeri Dirinci Perbulan di Kabupaten Barito Utara, 2022**  
**Domestic Air Traffics by Month in Barito Utara Regency, 2022**

Bulan Month	Penerbangan/Flight		Penumpang/Passenger		
	Berangkat Departure	Datang Arrive	Berangkat Departure	Datang Arrive	Transit Transit
(1)	(2)	(3)	(4)	(5)	(6)
1. Januari	14	14	804	804	-
2. Februari	16	17	612	682	-
3. Maret	26	27	896	839	-
4. April	28	28	979	954	-
5. Mei	23	23	931	919	-
6. Juni	29	29	993	919	-
7. Juli	25	25	970	939	-
8. Agustus	28	28	1 051	1 011	-
9. September	28	28	933	996	-
10. Oktober	33	34	978	981	-
11. November	27	26	1 032	1 009	-
12. Desember	26	26	1 033	992	-
<b>Barito Utara</b>	<b>303</b>	<b>305</b>	<b>11 212</b>	<b>11 045</b>	<b>-</b>
<b>2021</b>	<b>280</b>	<b>280</b>	<b>2 260</b>	<b>1 884</b>	<b>-</b>
<b>2020</b>	<b>166</b>	<b>166</b>	<b>1 170</b>	<b>1 197</b>	<b>-</b>
<b>2019</b>	<b>365</b>	<b>366</b>	<b>2 551</b>	<b>2 553</b>	<b>-</b>
<b>2018</b>	<b>364</b>	<b>364</b>	<b>2 524</b>	<b>2 547</b>	<b>-</b>
<b>2017</b>	<b>392</b>	<b>393</b>	<b>2 328</b>	<b>2 443</b>	<b>-</b>
<b>2016</b>	<b>406</b>	<b>395</b>	<b>2 542</b>	<b>2 375</b>	<b>-</b>

**Lanjutan Tabel/Continued Table 8.1.14**

Bulan Month	Barang - Cargo (Kg)		Bagasi - Baggage (Kg)		Pos/Paket – Mail (Kg)	
	Muat Load	Bongkar Unload	Muat Load	Bongkar Unload	Muat Load	Bongkar Unload
(1)	(7)	(8)	(9)	(10)	(11)	(12)
1. Januari	-	-	4 105	4 743	-	-
2. Februari	-	-	3 063	3 330	-	-
3. Maret	-	-	3 436	4 691	-	-
4. April	-	-	5 010	4 906	-	-
5. Mei	-	-	4 154	6 167	-	-
6. Juni	-	-	4 020	5 456	-	-
7. Juli	-	-	4 327	5 848	-	-
8. Agustus	-	-	5 156	5 766	-	-
9. September	-	-	4 136	5 163	-	-
10. Oktober	-	-	4 474	6 014	-	-
11. Nop.	-	-	4 667	5 815	-	-
12. Desember	-	-	5 332	6 175	-	-
<b>Barito Utara</b>	-	-	<b>51 880</b>	<b>64 074</b>	-	-
<b>2021</b>	-	-	<b>11 285</b>	<b>13 645</b>	-	-
<b>2020</b>	-	-	<b>7 127</b>	<b>8 706</b>	-	-
<b>2019</b>	<b>655</b>	<b>973</b>	<b>16 483</b>	<b>18 415</b>	-	-
<b>2018</b>	<b>477</b>	<b>4 138</b>	<b>17 804</b>	<b>17 143</b>	-	-
<b>2017</b>	<b>383</b>	<b>217</b>	<b>14 777</b>	<b>20 537</b>	-	-
2016	904	2 989	16 031	15 712	-	-

Sumber/Source: Bandar Udara Haji Muhammad Sidik Kabupaten Barito Utara/Haji Muhammad Sidik Airport of Barito Utara Regency

## 8.2 POS DAN TELEKOMUNIKASI/POST AND TELECOMMUNICATION

**Tabel 8.2.1** Jumlah Kantor Pos Pembantu Menurut Kecamatan di Kabupaten Barito Utara, 2018–2022  
**Table** *Number of Auxiliary Post Office by Subdistrict in Barito Utara Regency, 2018–2022*

Kecamatan Subdistrict	2018	2019	2020	2021	2022
(1)	(2)	(3)	(4)	(5)	(6)
Montallat	-	-	-	-	-
Gunung Timang	-	-	-	-	-
Gunung Purei	-	-	-	-	-
Teweh Timur	-	-	-	-	-
Teweh Tengah	1	1	1	1	1
Teweh Baru	-	-	-	-	-
Teweh Selatan	-	-	-	-	-
Lahei	1	1	1	1	1
Lahei Barat	-	-	-	-	-
<b>Barito Utara</b>	<b>2</b>	<b>2</b>	<b>2</b>	<b>2</b>	<b>2</b>

Sumber/Source: PT. Pos Indonesia Kabupaten Barito Utara/*Indonesian Post of Barito Utara Regency*

**Tabel 8.2.2** **Lalu Lintas Pos dan Giro di Kabupaten Barito Utara, 2021–2022**  
**Table** **Traffics of Indonesian Post and Giro in Barito Utara regency, 2021–2022**

Uraian Description	Satuan Unit	Jumlah Diterima Total Received	
		2021	2022
(1)	(2)	(3)	(4)
<b>01. Jenis Surat Pos/Type of Post</b>			
a. Dalam Negeri/Domestic			
- Biasa/Regular	Lembar/Sheet	-	-
- Tercatat/Registered	Lembar/Sheet	-	-
- Kilat Biasa/Regular Express	Lembar/Sheet	17 885	28 115
- Kilat Khusus/Specific Express	Lembar/Sheet	133	760
- Kilat Tercatat/Registered Express	Lembar/Sheet	-	-
- Pos Patas/Patas Post	Lembar/Sheet	-	-
- Poscanta/Poscanta	Lembar/Sheet	-	-
- Faximile/Faximile	Lembar/Sheet	-	-
- Ratron/Ratron	Lembar/Sheet	-	-
b. Luar Negeri/Overseas			
- Biasa/Regular	Lembar/Sheet	-	-
- Kilat/Express	Lembar/Sheet	-	-
- Kilat Khusus/Specific Express	Lembar/Sheet	-	3
- Kilat Tercatat/Registered Express	Lembar/Sheet	-	-
<b>02. Paket Pos/Post Package</b>			
a. Dalam Negeri/Domestic	Buah/Unit	440	43
b. Jumlah Uang/Amount	Rupiah	91 066 600	33 343 000

Lanjutan Tabel/Continued Table 8.2.2

Uraian Description	Satuan Unit	Jumlah Diterima Total Received	
		2021	2022
(1)	(2)	(3)	(4)
<b>03. Wesel Pos/Wesel Post</b>			
a. Jumlah Wesel/Wesel Amount			
- Biasa/Kilat/Regular/Express	Lembar/Sheet	426	415
- Elektronik/Prima/ Electronic/Prime	Lembar/Sheet	174	234
- Cast to Account	Lembar/Sheet	-	-
- Dalam Negeri/Domestic	Lembar/Sheet	-	-
- Luar Negeri/Overseas	Lembar/Sheet	-	-
b. Jumlah Uang/Amount			
- Biasa/Kilat/Regular/Express	Rupiah	629 284 000	651 090 000
- Elektronik/Prima/ Electronic/Prime	Rupiah	34 159 000	36 590 000
- Cast to Account	Rupiah	-	-
<b>04. Dinas Pos Cek Pos/Check Postal Service</b>			
a. Bilangan/Value			
- Giro dan Cek Pos/Gyro and Check Post	Perbuatan/Act	-	-
- Pos Cheque (PC)	Perbuatan/Act	-	-
- SOPP	Perbuatan/Act	-	-
b. Jumlah Uang/Amount			
- Giro dan Cek Pos/Gyro and Check Post	Rupiah	-	-
- Pos Cheque (PC)	Rupiah	-	-
- SOPP/System Online Payment Point	Rupiah	21 405 656 975	25 245 584 374
<b>05. Tabanas/Tabanas</b>			
a. Bilangan/Value	Pemegang Buku/Book Holder	349	345
b. Jumlah Uang/Amount	Rupiah	370 952 000	251 367 700
<b>06. Penjualan Benda POS/Sales of Post Items</b>			
	Rupiah	-	-

Sumber/Source: PT. Pos Indonesia Kabupaten Barito Utara/Indonesian Post of Barito Utara  
Regency



**Tabel 8.2.3 Pendapatan dari Kantor Pos dan Giro di Kabupaten Barito Utara, 2022**  
**Income from Post Office and Post Giro in Barito Utara Regency, 2022**

Jenis Pendapatan <i>Type of Income</i>	Nilai (Rp) <i>Value (Rp)</i>
(1)	(2)
<b>01. Pendapatan Operasional/Operational Revenue</b>	...
a. Hasil penjualan benda pos dan porto tunai (ma.801) <i>Proceeds from the sale of postal items and cash porto</i>	...
b. Penggantian ongkos pengiriman surat pos dinas bebas porto dari instansi pemerintah (Sipil/TNI) atau (ma.802) <i>Reimbursement of the cost of sending porto-free service letters from government agencies (Civil/TNI)</i>	...
c. Bea paket pos (ma.803) <i>Post parcel fee</i>	...
d. Bea wesel pos (ma.804) <i>Postal money fee</i>	...
e. Penerimaan dari penggantian biaya pengiriman surat pos dan paket pos luar negeri <i>Receipt of reimbursement of postal mail and overseas postal parcel delivery costs</i>	...
f. Bea setor Giro Pos (ma.805) <i>Postal Giro deposit fee</i>	...
<b>02. Pendapatan Lain-lain/Other Revenue</b>	...
a. Pelbagai penerimaan (kotak pos/tromol) atau ma.808/901 <i>Various receipts (post box/drum)</i>	...
b. Pelbagai penerimaan dari Dinas, pekerjaan pihak ketiga (Kabupaten, BTN, Benda Materai dll) atau ma.807 <i>Various receipts from the Office, work of third parties (Regency, BTN, stamp duty etc.)</i>	...
<b>Barito Utara</b>	...

Sumber/Source: PT. Pos Indonesia Kabupaten Barito Utara/Indonesian Post of Barito Utara Regency

**Tabel 8.2.4 Kapasitas Sentral dan Jumlah Pemegang Surat Ijin Penerima Pesawat Telepon di Kabupaten Barito Utara, 2011–2022**  
**Number of Central Capacity and Lines Phone in Barito Utara Regency, 2011–2022**

Tahun Year	Sambungan Line			Keterangan Description
	Induk Central	Cabang Subdistrict	Jumlah Total	
(1)	(2)	(3)	(4)	(5)
2011	BJM	MTW	4 180	Telepon
	BJM	MTW	850	Speedy
2012	BJM	MTW	4 294	Telepon
	BJM	MTW	1 743	Speedy
2013	BJM	MTW	3 916	Telepon
	BJM	MTW	912	Speedy
2014	BJM	MTW	4 120	Telepon
	BJM	MTW	1 472	Speedy
2015	BJM	MTW	4 475	Telepon
	BJM	MTW	2 125	Speedy
2016	BJM	MTW	4 475	Telepon
	BJM	MTW	2 125	Speedy
2017	BJM	MTW	6 656	Telepon
	BJM	MTW	6 656	IndiHome
2018	BJM	MTW	8 007	Telepon
	BJM	MTW	7 619	IndiHome
2019	BJM	MTW	9 697	Telepon
	BJM	MTW	11 330	IndiHome
2020	BJM	MTW	10 981	Telepon
	BJM	MTW	15 856	IndiHome
2021	BJM	MTW	4 100	Telepon
	BJM	MTW	7 000	IndiHome
2022	BJM	MTW	<b>4 200</b>	Telepon
	BJM	MTW	<b>7 700</b>	IndiHome

Sumber/Source: Telkom Kandatel Muara Teweh/Telecommunication Subdistrict Office, Muara Teweh

**Tabel 8.2.5 Jumlah Pemakaian Telepon dan Internet di Kabupaten Barito Utara, 2022**  
**Number of Telephone and Internet Used in Barito Utara Regency, 2022**

Bulan Month	Telepon Telephone		Internet	
	Pelanggan (SSL)* Customer (LSU)*	Tagihan (ribu rupiah) Billing (thousand rupiahs)	Pelanggan (SSL)* Customer (LSU)*	Tagihan (ribu rupiah) Billing (thousand rupiahs)
(1)	(2)	(3)	(4)	(5)
01. Januari	4 100	...	7 100	...
02. Februari	4 100	...	7 200	...
03. Maret	4 200	...	7 300	...
04. April	4 200	...	7 300	...
05. Mei	4 200	...	7 300	...
06. Juni	4 200	...	7 400	...
07. Juli	4 200	...	7 400	...
08. Agustus	4 300	...	7 500	...
09. September	4 300	...	7 600	...
10. Oktober	4 300	...	7 600	...
11. November	4 200	...	7 600	...
12. Desember	4 200	...	7 700	...

Catatan/Note: \* SSL: Satuan Sambungan Langsung/LSU: Line Service Unit

Sumber/Source: Telkom Kandatel Muara Teweh/Telecommunication Subdistrict Office, Muara Teweh

# PERBANKAN DAN KOPERASI

## Tiga sektor ekonomi dengan Nilai Kredit Bank tertinggi\* (Desember 2022)

1

*Perdagangan Besar Dan Eceran, Reparasi Mobil Dan Motor*



**435.319** juta rupiah

2

*Jasa Lainnya*



**248.666** juta rupiah

3

*Pertanian, Kehutanan & Perikanan*



**95.929** juta rupiah

\*) Posisi Kredit Mikro, Kecil, dan Menengah yang Diberikan Bank Umum

Sumber: Bank Indonesia Palangka Raya





**PENJELASAN TEKNIS**

1. **Data statistik perbankan** bersumber dari Statistik Keuangan Daerah yang diterbitkan oleh Bank Indonesia Provinsi Kalimantan Tengah di Palangka Raya.
5. **Koperasi** adalah organisasi ekonomi rakyat yang berwatak sosial, beranggotakan orang-orang atau badan hukum koperasi, yang merupakan tata susunan ekonomi sebagai usaha bersama berdasarkan azas kekeluargaan.
6. **Jenis koperasi** yang dicakup dalam bab ini terdiri dari KUD, KPR, KOPKAR dan koperasi lainnya.
7. **Perusahaan menurut bentuk badan hukum** terdiri dari Perseroan Terbatas (PT), CV/Firma, Koperasi, Perorangan dan lainnya.

**TECHNICAL NOTES**

1. **Banking statistics data** from *Regional Financial Statistics published by Bank Indonesia of Kalimantan Tengah Province in Palangka Raya.*
2. **Cooperative** is a popular economic organization of social character , of persons or legal entities cooperatives, which is the arrangement of the economy as a joint venture based on the principle of kinship.
3. **Type cooperative** covered in this chapter consists of KUD, mortgage, Kopkar and other cooperatives .
4. **Company according to the legal entity** consists of a Limited Liability Company (PT), CV/Firm , Cooperative, Individual and others.



**ULASAN****DESCRIPTION**

Berdasarkan buku Statistik Keuangan Daerah yang diterbitkan oleh Bank Indonesia Provinsi Kalimantan Tengah setiap bulannya, diperoleh data posisi kredit. Pada tahun 2022 posisi kredit mikro kecil dan menengah masih didominasi oleh sektor perdagangan, yaitu senilai Rp. 435.319.000.000,00. Kredit paling banyak diberikan Bank Umum kepada skala usaha mikro dengan jumlah Rp. 553.387.000.000,00 pada Desember 2022.

*Based on the Regional Financial Statistics book published by Bank Indonesia of Kalimantan Tengah Province every month, credit position data are obtained. In 2022, the position of micro small and medium credit is still dominated by the trade sector, which is valued at Rp. 435,319,000,000.00. Most loans are given by commercial banks and rural banks to micro business scale, with the amount of Rp. 553,387,000,000.00 in December 2022*

Berorientasi pada perekonomian berbasis kerakyatan dan koperasi sebagai pilar perekonomian, periode tahun 2021 sampai dengan 2022 jumlah koperasi aktif (termasuk KUD) menunjukkan penurunan. Jumlah koperasi yang berstatus aktif pada tahun 2022 sebesar 88 unit, relatif jauh menurun dibandingkan tahun 2021 sebanyak 115 unit

*The economic oriented based on the people and cooperatives as pillar of the economy, in the year 2021 to 2022 shows a significant decline. The number of cooperatives with active status in 2022 was 88 units, relatively much lower than in 2021, which was 115 units.*

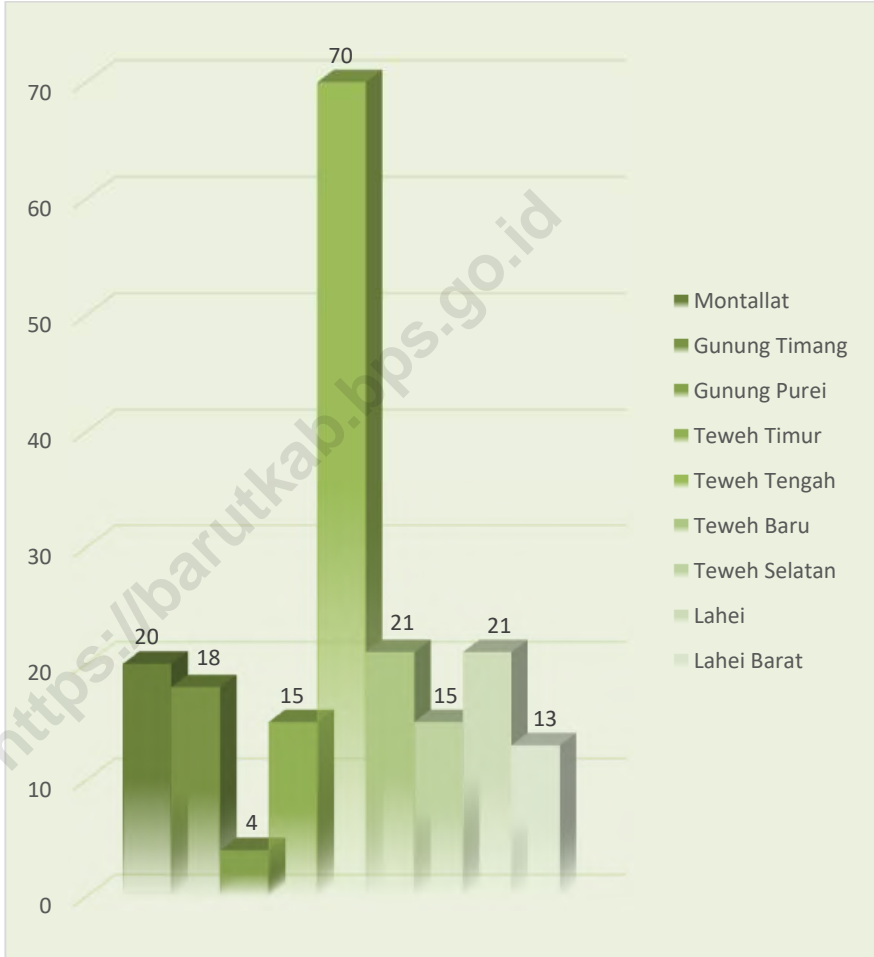
Berdasarkan data Dinas Penanaman Modal dan Pelayanan Terpadu Satu Pintu Kabupaten Barito Utara, jumlah pedagang dengan klasifikasi Pedagang Besar, Menengah dan Kecil pada tahun 2022 sebanyak 51, 91, dan 98 pedagang. Untuk jumlah penyaluran beras di Kabupaten Barito Utara dari data Dinas Bulog Sub Divisi Regional Wilayah IV Muara Teweh pada tahun 2022 sebesar 132.806 kg.

*Based on data provided by Licensing Service and Investment Office of Barito Utara Regency, trading activities with large classification trading, medium scale trading and small scale trading in the year 2022 are 51, 91, and 98 each units. According to data provided by IV Region Sub Division Logistics Agency of Muara Teweh, the number of rice distribution in Barito Utara Regency in 2022 is 132,806 kg.*



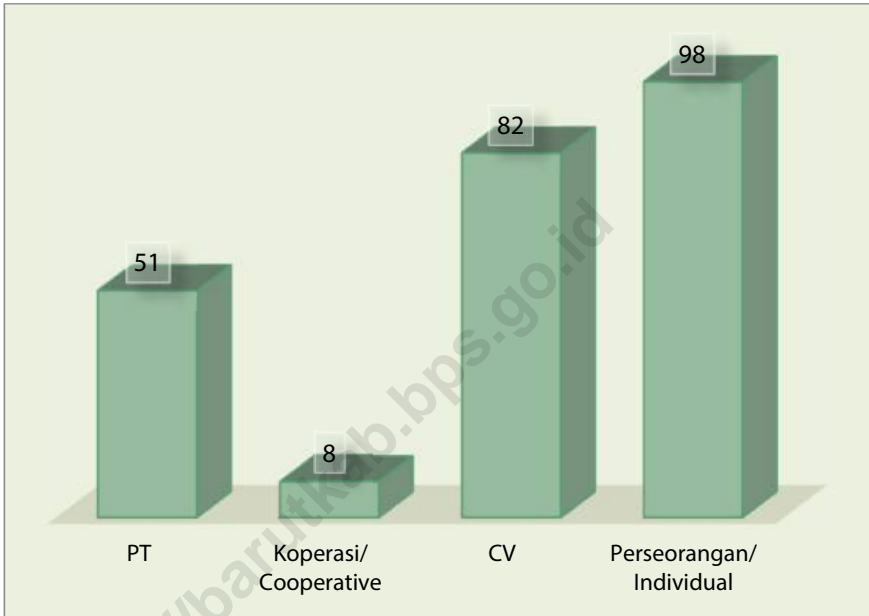


**Gambar 9.1** Banyaknya Koperasi menurut Kecamatan di Kabupaten Barito Utara, 2022  
**Picture** *Number of Cooperatives by Subdistrict in Barito Utara Regency, 2022*



Sumber/Source: Dinas Tenaga Kerja, Transmigrasi, Koperasi, Usaha Kecil dan Menengah Kabupaten Barito Utara/Regional Manpower, Transmigration, Cooperative and Small and Medium Enterprises Office of Barito Utara Regency

**Gambar 9.2** Banyaknya Perusahaan menurut Bentuk Perusahaan di Kabupaten Barito Utara, 2022  
**Picture** **Number of Companies by Type in Barito Utara Regency, 2022**



Sumber/Source: Dinas Penanaman Modal dan Pelayanan Terpadu Satu Pintu Kabupaten Barito Utara/Licensing Service and Investment Office of Barito Utara Regency

## 9.1 PERBANKAN/BANKING

**Tabel 9.1.1 Posisi Kredit Mikro, Kecil, dan Menengah yang Diberikan Bank Umum Menurut Lapangan Usaha di Kabupaten Barito Utara (Juta Rp), 2022**  
***Outstanding of Micro, Small, and Medium Credits of Commercial Banks by Economic Sector in Barito Utara Regency (Million Rp), 2022***

Sektor Ekonomi <i>Economic Sector</i>	Januari	Februari	Maret	April
(1)	(2)	(3)	(4)	(5)
Pertanian, Kehutanan & Perikanan	98 349	98 070	97 227	95 929
Pertambangan dan Penggalian	14 087	13 863	14 400	15 107
Industri Pengolahan	12 490	12 236	13 014	13 092
Pengadaan Listrik Dan Gas	49	48	48	48
Pengadaan Air, Pengelolaan Sampah, Limbah Dan Daur Ulang	1 296	1 264	1 233	1 200
Konstruksi	4 464	4 427	4 365	18 798
Perdagangan Besar Dan Eceran, Reparasi Mobil Dan Motor	414 502	423 712	433 188	435 319
Transportasi Dan Pergudangan	33 196	32 331	32 223	32 608
Penyediaan Akomodasi Dan Makan Minum	36 711	37 408	40 954	41 954
Informasi Dan Komunikasi	914	861	883	850
Jasa Keuangan Dan Asuransi	284	277	269	262
Real Estate	3 597	3 448	3 303	3 354
Jasa Perusahaan	13 216	14 742	15 509	15 047
Administrasi Pemerintahan, Pertahanan Dan Jaminan Sosial Wajib	-	-	-	-
Jasa Pendidikan	76	74	72	70
Jasa Kesehatan Dan Kegiatan Lainnya	4 074	4 084	4 024	3 969
Jasa Lainnya	226 970	234 238	242 445	248 666
<b>Barito Utara</b>	<b>864 273</b>	<b>881 083</b>	<b>903 157</b>	<b>926 274</b>

Lanjutan Tabel/Continued Table 9.1.1

Sektor Ekonomi <i>Economic Sector</i>	Mei	Juni	Juli	Agustus
(1)	(6)	(7)	(8)	(9)
Pertanian, Kehutanan & Perikanan	98 819	99 557	98 175	95 076
Pertambangan dan Penggalian	14 880	14 715	12 498	24 691
Industri Pengolahan	12 770	12 585	12 381	11 601
Pengadaan Listrik Dan Gas	58	58	58	57
Pengadaan Air, Pengelolaan Sampah, Limbah Dan Daur Ulang	1 168	1 185	1 118	1 085
Konstruksi	18 365	20 260	21 392	24 826
Perdagangan Besar Dan Eceran, Reparasi Mobil Dan Motor	437 395	430 893	431 169	429 071
Transportasi Dan Pergudangan	32 372	31 162	34 650	36 055
Penyediaan Akomodasi Dan Makan Minum	40 413	40 394	40 312	42 746
Informasi Dan Komunikasi	787	759	733	568
Jasa Keuangan Dan Asuransi	254	477	424	391
Real Estate	3 312	3 251	3 100	3 056
Jasa Perusahaan	14 792	16 447	18 056	19 882
Administrasi Pemerintahan, Pertahanan Dan Jaminan Sosial Wajib	-	-	-	-
Jasa Pendidikan	67	65	63	15
Jasa Kesehatan Dan Kegiatan Lainnya	3 861	3 801	3 741	3 734
Jasa Lainnya	250 842	255 846	260 840	263 471
<b>Barito Utara</b>	<b>930 156</b>	<b>931 456</b>	<b>938 711</b>	<b>956 325</b>

**Lanjutan Tabel/Continued Table 9.1.1**

<b>Sektor Ekonomi <i>Economic Sector</i></b>	<b>September</b>	<b>Oktober</b>	<b>November</b>	<b>Desember</b>
(1)	(9)	(10)	(11)	(12)
Pertanian, Kehutanan & Perikanan	93 724	91 522	91 365	91 005
Pertambangan dan Penggalian	21 629	9 763	9 406	24 627
Industri Pengolahan	11 389	11 250	10 948	10 741
Pengadaan Listrik Dan Gas	57	56	55	55
Pengadaan Air, Pengelolaan Sampah, Limbah Dan Daur Ulang	1 052	1 230	1 198	1 201
Konstruksi	25 870	27 038	24 899	25 094
Perdagangan Besar Dan Eceran, Reparasi Mobil Dan Motor	432 530	433 953	436 121	438 250
Transportasi Dan Pergudangan	34 310	34 153	34 821	35 183
Penyediaan Akomodasi Dan Makan Minum	43 337	44 477	47 119	47 589
Informasi Dan Komunikasi	541	514	486	458
Jasa Keuangan Dan Asuransi	690	662	659	641
Real Estate	3 112	3 449	3 840	3 802
Jasa Perusahaan	18 659	18 373	18 658	19 640
Administrasi Pemerintahan, Pertahanan Dan Jaminan Sosial Wajib	-	-	-	-
Jasa Pendidikan	13	12	110	107
Jasa Kesehatan Dan Kegiatan Lainnya	3 676	3 618	3 773	4 462
Jasa Lainnya	268 630	274 545	280 746	287 811
<b>Barito Utara</b>	<b>959 220</b>	<b>954 615</b>	<b>964 205</b>	<b>990 666</b>

Sumber/Source: Bank Indonesia Palangka Raya, diakses melalui/Bank of Indonesia Palangka Raya, <https://www.bi.go.id/SEKDA/62/62-ii21.zip>

**Tabel 9.1.2 Posisi Kredit Mikro, Kecil, dan Menengah yang Diberikan Bank Umum Menurut Jenis Penggunaan di Kabupaten Barito Utara (Juta Rp), 2022**  
***Outstanding of Micro, Small, and Medium Credits of Commercial Banks by Type of Credit in Barito Utara Regency (Million Rp), 2022***

Bulan Month	Modal Kerja Working Capital	Investasi Investment	Tidak Teridentifikasi Unidentified	Jumlah Total
(1)	(2)	(3)	(4)	(5)
Januari/January	621 560	242 713	-	864 273
Februari/February	626 777	254 306	-	881 083
Maret/March	638 746	264 410	-	903 157
April/April	662 822	263 452	-	926 274
Mei/May	665 365	264 791	-	930 156
Juni/June	658 650	272 806	-	931 456
Juli/July	662 845	275 865	-	938 711
Agustus/August	664 865	291 460	-	956 325
September/September	666 457	292 762	-	959 220
Oktober/October	667 806	286 809	-	954 615
November/November	668 146	296 058	-	964 205
Desember/December	676 534	314 132	-	990 666

Sumber/Source: Bank Indonesia Palangka Raya/Bank of Indonesia Palangka Raya  
<https://www.bi.go.id/SEKDA/62/62-ii20.zip>

**Tabel 9.1.3** **Posisi Simpanan Masyarakat Rupiah dan Valuta Asing Bank Umum dan BPR di Kabupaten Barito Utara (Juta Rp), 2022**  
***Outstanding of Private Deposit in Rupiah and Foreign Currency of Commercial and Rural Banks in Barito Utara Regency (Million Rp), 2022***

<b>Bulan Month</b>	<b>Giro Demand Deposit</b>	<b>Simpanan Berjangka Time Deposit</b>	<b>Tabungan Saving Deposit</b>	<b>Jumlah Total</b>
(1)	(2)	(3)	(4)	(5)
Januari/January	562 306	208 889	1 098 251	1 869 446
Februari/February	631 597	208 690	1 074 941	1 915 228
Maret/March	621 477	207 011	1 084 399	1 912 888
April/April	671 555	208 103	1 193 455	2 073 113
Mei/May	655 582	206 537	1 149 608	2 011 727
Juni/June	718 142	201 836	1 129 440	2 049 419
Juli/July	588 038	203 857	1 183 834	1 975 729
Agustus/August	601 769	207 450	1 162 556	1 971 775
September/September	743 053	202 610	1 131 564	2 077 227
Oktober/October	889 349	201 077	1 153 440	2 243 867
November/November	781 130	204 620	1 201 906	2 187 656
Desember/December	641 087	212 927	1 330 266	2 184 280

Sumber/Source: Bank Indonesia Palangka Raya/Bank of Indonesia Palangka Raya  
<https://www.bi.go.id/SEKDA/62/62-ii04.zip>



**Tabel 9.1.4 Posisi Pinjaman Rupiah dan Valuta Asing yang Diberikan Bank Umum dan BPR Menurut Jenis Penggunaan di Kabupaten Barito Utara (Juta Rp), 2022**  
**Table Outstanding of Loans in Rupiah and Foreign Currency of Commercial and Rural Banks by Type of Loans in Barito Utara Regency (Million Rp), 2022**

Bulan Month	Modal Kerja Working Capital	Investasi Investment	Konsumsi Consumption	Jumlah Total
(1)	(2)	(3)	(4)	(5)
Januari/January	733 126	260 423	817 051	1 810 601
Februari/February	741 006	274 180	819 682	1 834 869
Maret/March	751 717	292 985	823 777	1 868 479
April/April	778 279	290 973	831 411	1 900 663
Mei/May	783 966	291 585	847 819	1 923 370
Juni/June	781 316	299 832	854 075	1 935 224
Juli/July	786 468	310 077	842 749	1 939 294
Agustus/August	776 420	316 064	846 393	1 938 877
September/September	783 266	320 400	856 956	1 960 622
Oktober/October	800 313	322 715	868 815	1 991 843
November/November	920 383	330 468	879 890	2 130 741
Desember/December	932 037	334 093	893 645	2 159 775

Sumber/Source: Bank Indonesia Palangka Raya/Bank of Indonesia Palangka Raya  
<https://www.bi.go.id/SEKDA/62/62-ii16.zip>

**Tabel 9.1.5 Posisi Kredit Mikro, Kecil, dan Menengah yang Diberikan Bank Umum Menurut Kriteria Usaha di Kabupaten Barito Utara (Juta Rp), 2022**  
***Outstanding of Micro, Small, and Medium Credits of Commercial and Rural Banks by Enterprise Criteria in Barito Utara Regency (Million Rp), 2022***

<b>Bulan Month</b>	<b>Mikro Micro</b>	<b>Kecil Small</b>	<b>Menengah Medium</b>	<b>Jumlah Total</b>
(1)	(2)	(3)	(4)	(5)
Januari/January	400 978	375 147	88 148	864 273
Februari/February	408 924	383 647	88 512	881 083
Maret/March	419 101	398 063	85 992	903 157
April/April	424 732	403 194	98 347	926 274
Mei/May	430 970	401 733	97 453	930 156
Juni/June	437 511	402 836	91 109	931 456
Juli/July	456 186	411 665	70 860	938 711
Agustus/August	467 111	411 546	77 667	956 325
September/September	519 674	369 142	70 404	959 220
Oktober/October	528 985	369 723	55 908	954 615
November/November	540 561	367 597	56 046	964 205
Desember/December	553 387	367 873	69 406	990 666

Sumber/Source: Bank Indonesia Palangka Raya/Bank of Indonesia Palangka Raya  
<https://www.bi.go.id/SEKDA/62/62-ii17.zip>

## 9.2 KOPERASI/COOPERATIVE

**Tabel 9.2.1** Jumlah Koperasi Aktif Menurut Kecamatan di Kabupaten Barito Utara, 2019–2022  
**Table** Number of Active Cooperative by Subdistrict in Barito Utara Regency, 2019–2022

Kecamatan Subdistrict	2019	2020	2021	2022
(1)	(2)	(3)	(4)	(5)
Montallat	11	11	12	8
Gunung Timang	11	11	11	6
Gunung Purei	3	3	3	2
Teweh Timur	3	3	3	6
Teweh Tengah	45	48	48	39
Teweh Baru	9	10	10	11
Teweh Selatan	11	11	11	10
Lahei	2	2	2	2
Lahei Barat	4	4	4	4
<b>Barito Utara</b>	<b>99</b>	<b>103</b>	<b>104</b>	<b>88</b>

Sumber/Source: Dinas Tenaga Kerja, Transmigrasi, Koperasi, Usaha Kecil dan Menengah Kabupaten Barito Utara/Regional Office of Manpower, Transmigration, Cooperative and Small/Medium Enterprises of Barito Utara Regency

**Tabel 9.2.2 Jumlah Koperasi Menurut Jenis Koperasi dan Kecamatan di Kabupaten Barito Utara, 2022**  
**Number of Cooperatives by Type of Cooperative and Subdistrict in Barito Utara Regency, 2022**

Kecamatan Subdistrict	KUD	KPRI	KOPKAR	Lainnya Other	Jumlah Total
(1)	(2)	(3)	(4)	(5)	(6)
Montallat	3	-	1	16	20
Gunung Timang	3	-	-	15	18
Gunung Purei	-	-	-	4	4
Teweh Timur	-	-	-	15	15
Teweh Tengah	4	11	3	52	70
Teweh Baru	-	-	1	20	21
Teweh Selatan	2	-	-	13	15
Lahei	1	1	-	19	21
Lahei Barat	3	-	1	9	13
<b>Barito Utara</b>	<b>16</b>	<b>12</b>	<b>6</b>	<b>163</b>	<b>197</b>
<b>2021</b>	<b>16</b>	<b>12</b>	<b>6</b>	<b>159</b>	<b>193</b>

Sumber/Source: Dinas Tenaga Kerja, Transmigrasi, Koperasi, Usaha Kecil dan Menengah Kabupaten Barito Utara/Regional Office of Manpower, Transmigration, Cooperative and Small/Medium Enterprises of Barito Utara Regency

**Tabel 9.2.3 Perkembangan Perkoperasian di Kabupaten Barito Utara, 2022**  
**Table**  
**Cooperative Development in Barito Utara Regency, 2022**

Jenis Koperasi <i>Type of Cooperatives</i>	Status		Jumlah	Anggota	Modal Sendiri
	Aktif <i>Active</i>	Tidak Not <i>Active</i>	Quantity  (Unit)	Member  (Orang <i>People</i> )	Own Equity  (ribu rupiah) <i>(thousand rupiahs)</i>
(1)	(2)	(3)	(4)	(5)	(6)
<b>I. Kelompok KUD</b>					
1. KUD Aktif	6	-	6	1 589	1 268 763 627
2. KUD Tidak Aktif	-	10	10	1 852	328 553 524
<b>II. Kelompok Fungsional</b>					
1. Pegawai Negeri	6	6	12	484	1 796 687 081
2. Angkatan Darat	1	-	1	287	391 827 056
3. Kepolisian	-	1	1	261	868 298 164
4. Kop. Karyawan	2	4	6	547	1 739 547 833
<b>III. Kelompok Masyarakat</b>					
1. Wredatama	-	1	1	23	2 500 000
2. Veteran	-	-	-	-	-
3. Pepabri	-	1	1	36	5 838 000
4. Wanita	6	2	8	1 418	1 583 820 441
5. Pemuda	-	-	-	-	-
6. Kop. Serba Usaha	6	4	10	339	890 987 597
7. Kop. Peternakan	-	-	-	-	-
8. Kop. Mahasiswa	1	1	2	94	11 240 000
9. Kopontren	-	1	1	82	6 750 000
10. Kop. Pasar	-	1	1	190	30 707 119
11. Simpan Pinjam	3	4	7	875	4 012 207 235
12. Kop. Pertanian	1	-	1	37	3 010 000
13. Kop. Perkebunan	7	3	10	1 842	3 256 219 439
14. Kop. Profesi	-	1	1	22	3 840 000
15. Kop. Lainnya	49	114	163	8 963	12 524 519 766
<b>Barito Utara</b>	<b>88</b>	<b>154</b>	<b>242</b>	<b>18 941</b>	<b>16 200 797 116</b>
2021	115	122	237	19 004	22 327 535 908

Lanjutan Tabel/Continued Table 9.2.3

Jenis Koperasi <i>Type of Cooperatives</i>	Modal Luar (ribu rupiah) <i>External Capital (thousand rupiahs)</i>	Volume Usaha (ribu rupiah) <i>Volume of Business (thousand rupiahs)</i>	SHU (ribu rupiah) <i>(thousand rupiahs)</i>
(1)	(7)	(9)	(10)
<b>I. Kelompok KUD</b>			
1. KUD Aktif	7 314 781 672	14 850 692 903	426 588 200
2. KUD Tidak Aktif	383 776 225	865 704 143	60 771 487
<b>II. Kelompok Fungsional</b>			
1. Pegawai Negeri	527 968 245	2 400 007 587	178 732 897
2. Angkatan Darat	146 809 293	254 304 266	141 310 905
3. Kepolisian	21 858 113	1 602 281 299	139 929 050
4. Kop. Karyawan	322 268 747	2 086 533 607	84 037 135
<b>III. Kelompok Masyarakat</b>			
1. Wredatama	705 200	3 410 400	236 416
2. Veteran	-	-	-
3. Pepabri	-	-	-
4. Wanita	720 988 037	1 209 202 485	67 206 162
5. Pemuda	-	-	-
6. Kop. Serba Usaha	181 345 943	443 658 800	113 472 817
7. Kop. Peternakan	-	-	-
8. Kop. Mahasiswa	450 700	24 001 300	1 133 500
9. Kopontren	450 000	11 645 000	1 006 167
10. Kop. Pasar	100 000 000	80 707 000	1 228 280
11. Simpan Pinjam	1 766 207 867	7 825 036 551	315 827 021
12. Kop. Pertanian	-	-	-
13. Kop. Perkebunan	3 449 196 028	3 989 786 655	223 452 203
14. Kop. Profesi	672 460	11 537 380	561 496
15. Kop. Lainnya	3 683 967 006	10 290 706 258	2 535 659 518
<b>Barito Utara</b>	<b>18 621 445 536</b>	<b>45 949 215 634</b>	<b>4 291 153 254</b>
<b>2021</b>	<b>16 887 788 445</b>	<b>56 850 288 069</b>	<b>2 609 924 764</b>

Sumber/Source: Dinas Tenaga Kerja, Transmigrasi, Koperasi, Usaha Kecil dan Menengah Kabupaten Barito Utara/Regional Office of Manpower, Transmigration, Cooperative and Small/Medium Enterprises of Barito Utara Regency

**Tabel 9.2.4** Jumlah Koperasi Primer Menurut Kelompok/Jenis Koperasi dan Kecamatan di Kabupaten Barito Utara, 2022  
**Table** Number of Primer Cooperatives by Group/Type of Cooperatives and Subdistrict in Barito Utara Regency, 2022

Kelompok/Jenis Group/Type	Kecamatan/Subdistrict		
	Montallat	Gunung Timang	Gunung Purei
(1)	(2)	(3)	(4)
<b>I. Kelompok KUD</b>			
1. KUD Aktif	1	1	-
2. KUD Tidak Aktif	2	2	-
<b>II. Kelompok Fungsional</b>			
1. Pegawai Negeri	-	-	-
2. Angkatan Darat	-	-	-
3. Kepolisian	-	-	-
4. Kop. Karyawan	1	-	-
<b>III. Kelompok Masyarakat</b>			
1. Wredatama	-	-	-
2. Veteran	-	-	-
3. Pepabri	-	-	-
4. Wanita	-	-	-
5. Pemuda	-	-	-
6. Kop. Serba Usaha	-	-	1
7. Kop. Peternakan	-	-	-
8. Kop. Mahasiswa	-	-	-
9. Kopontren	-	-	-
10. Kop. Pasar	-	-	-
11. Simpan Pinjam	-	-	-
12. Kop. Pertanian	-	-	-
13. Kop. Perkebunan	-	1	-
14. Kop. Profesi	-	-	-
15. Kop. Lainnya	16	15	4
<b>Barito Utara</b>	<b>20</b>	<b>19</b>	<b>5</b>
<b>2021</b>	<b>19</b>	<b>18</b>	<b>5</b>

Lanjutan Tabel/Continued Table 9.2.4

Kelompok/Jenis Group/Type	Kecamatan/Subdistrict		
	Teweh Timur	Teweh Tengah	Teweh Baru
(1)	(5)	(6)	(7)
<b>I. Kelompok KUD</b>			
1. KUD Aktif	-	1	-
2. KUD Tidak Aktif	-	3	-
<b>II. Kelompok Fungsional</b>			
1. Pegawai Negeri	-	11	-
2. Angkatan Darat	-	1	-
3. Kepolisian	-	1	-
4. Kop. Karyawan	-	3	1
<b>III. Kelompok Masyarakat</b>			
1. Wredatama	-	1	-
2. Veteran	-	-	-
3. Pepabri	-	1	-
4. Wanita	-	7	-
5. Pemuda	-	-	-
6. Kop. Serba Usaha	1	5	-
7. Kop. Peternakan	-	-	-
8. Kop. Mahasiswa	-	1	1
9. Kopontren	-	1	-
10. Kop. Pasar	-	1	-
11. Simpan Pinjam	-	6	-
12. Kop. Pertanian	-	1	-
13. Kop. Perkebunan	-	3	2
14. Kop. Profesi	-	1	-
15. Kop. Lainnya	15	52	20
<b>Barito Utara</b>	<b>16</b>	<b>100</b>	<b>24</b>
<b>2021</b>	<b>16</b>	<b>98</b>	<b>23</b>



Lanjutan Tabel/Continued Table 9.2.4

Kelompok/Jenis Group/Type	Kecamatan/Subdistrict		
	Teweh Selatan	Lahei	Lahei Barat
(1)	(8)	(9)	(10)
<b>I. Kelompok KUD</b>			
1. KUD Aktif	2	1	-
2. KUD Tidak Aktif	-	-	3
<b>II. Kelompok Fungsional</b>			
1. Pegawai Negeri	-	1	-
2. Angkatan Darat	-	-	-
3. Kepolisian	-	-	-
4. Kop. Karyawan	-	-	1
<b>III. Kelompok Masyarakat</b>			
1. Wredatama	-	-	-
2. Veteran	-	-	-
3. Pepabri	-	-	-
4. Wanita	1	-	-
5. Pemuda	-	-	-
6. Kop. Serba Usaha	2	-	1
7. Kop. Peternakan	-	-	-
8. Kop. Mahasiswa	-	-	-
9. Kopontren	-	-	-
10. Kop. Pasar	-	-	-
11. Simpan Pinjam	1	-	-
12. Kop. Pertanian	-	-	-
13. Kop. Perkebunan	4	-	-
14. Kop. Profesi	-	-	-
15. Kop. Lainnya	13	19	9
<b>Barito Utara</b>	<b>23</b>	<b>21</b>	<b>14</b>
<b>2021</b>	<b>22</b>	<b>21</b>	<b>14</b>

Sumber/Source: Dinas Tenaga Kerja, Transmigrasi, Koperasi, Usaha Kecil dan Menengah Kabupaten Barito Utara/Regional Office of Manpower, Transmigration, Cooperative and Small/Medium Enterprises of Barito Utara Regency

**Tabel 9.2.5 Banyaknya Koperasi, Anggota serta Total Aset di Kabupaten Barito Utara, 2022**  
**Number of Cooperatives, Amount of Member and Total Asset in Barito Utara Regency, 2022**

Kecamatan <i>Subdistrict</i>	Koperasi <i>Cooperatives</i>	Anggota <i>Members</i>	Volume Usaha <i>Business Volume</i> (Rupiah)
(1)	(2)	(3)	(4)
Montallat	20	2 630	527 960 920
Gunung Timang	19	1 916	2 733 444 734
Gunung Purei	5	128	79 724 000
Teweh Timur	16	838	6 012 280 946
Teweh Tengah	100	6 726	14 720 521 795
Teweh Baru	24	1 676	854 944 100
Teweh Selatan	23	2 236	3 400 115 976
Lahei	21	1 292	13 836 569 350
Lahei Barat	14	1 479	1 313 169 783
<b>Barito Utara</b>	<b>242</b>	<b>18 921</b>	<b>43 478 731 604</b>
<b>2021</b>	<b>237</b>	<b>18 987</b>	<b>58 911 445 551</b>

Sumber/Source: Dinas Tenaga Kerja, Transmigrasi, Koperasi, Usaha Kecil dan Menengah Kabupaten Barito Utara/Regional Office of Manpower, Transmigration, Cooperative and Small/Medium Enterprises of Barito Utara Regency

## 9.3 LAINNYA/OTHERS

**Tabel 9.3.1 Jumlah Perusahaan Menurut Bentuk Badan Hukum di Kabupaten Barito Utara, 2018–2022**  
**Number of Establishments by Type of Business Entity in Barito Utara Regency, 2018–2022**

<b>Tipe Badan Hukum</b> <i>Type of Business Entity</i>	<b>2018</b>	<b>2019</b>	<b>2020</b>	<b>2021</b>	<b>2022</b>
(1)	(2)	(3)	(4)	(5)	(6)
Perseroan Terbatas/ <i>Limited Persero</i>	54	34	36	29	51
CV/Firma	77	62	78	52	82
Koperasi/ <i>Cooperatives</i>	13	6	5	10	8
Perorangan/ <i>Personal Establishment</i>	94	50	257	122	98
Lainnya/ <i>Other Company</i>	8	6	5	7	1
<b>Barito Utara</b>	<b>246</b>	<b>158</b>	<b>381</b>	<b>220</b>	<b>240</b>

Catatan/Note: Data tahun 2018-2020 diperoleh dari Dinas Penanaman Modal dan Pelayanan Terpadu Satu Pintu Kabupaten Barito Utara, data sebelumnya diperoleh dari Dinas Perdagangan dan Perindustrian Kabupaten Barito Utara  
*Data is obtained from Licensing Service and Investment Office of Barito Utara Regency in 2018-2020, and the previous data is obtained from Trade and Industry Office of Barito Utara Regency*

Sumber/Source: Dinas Perdagangan dan Perindustrian Kabupaten Barito Utara, dan Dinas Penanaman Modal dan Pelayanan Terpadu Satu Pintu Kabupaten Barito Utara  
*Trade and Industry Office of Barito Utara Regency and Licensing Service and Investment Office of Barito Utara Regency*

**Tabel 9.3.2 Jumlah Pedagang Menurut Kecamatan di Kabupaten Barito Utara, 2022**  
**Number of Merchants by Subdistrict in Barito Utara Regency, 2022**

Kecamatan Subdistrict	Pedagang Besar Whole Saler	Pedagang Menengah Medium Trader	Pedagang Kecil Small Trader
(1)	(2)	(3)	(4)
Montallat	-	1	-
Gunung Timang	2	3	3
Gunung Purei	1	-	2
Teweh Timur	-	-	-
Teweh Tengah	39	76	82
Teweh Baru	4	9	7
Teweh Selatan	2	-	1
Lahei	2	1	2
Lahei Barat	1	1	1
<b>Barito Utara</b>	<b>51</b>	<b>91</b>	<b>98</b>
<b>2021</b>	<b>73</b>	<b>60</b>	<b>122</b>

Sumber/Source: Dinas Penanaman Modal dan Pelayanan Terpadu Satu Pintu Kabupaten Barito Utara/Licensing Service and Investment Office of Barito Utara Regency

**Tabel 9.3.3 Banyaknya Perusahaan Menurut Bentuk Perusahaan dan Kecamatan di Kabupaten Barito Utara, 2022**  
**Table** **Number of Companies by Type and Subdistrict in Barito Utara Regency, 2022**

Kecamatan Subdistrict	Perseroan Terbatas Limited Persero	Koperasi Coope- ration	CV CV	FA FA	Perusa- haan Perseo- rangan Personal Establis- ment	Bentuk Usaha Lainnya Other Company	Jumlah Total
(1)	(2)	(3)	(4)	(5)	(6)	(7)	(8)
Montallat	-	-	1	-	-	-	1
Gunung Timang	2	-	2	-	3	1	8
Gunung Purei	1	-	-	-	2	-	3
Teweh Timur	-	-	-	-	-	-	-
Teweh Tengah	39	7	69	-	82	-	197
Teweh Baru	4	1	8	-	7	-	20
Teweh Selatan	2	-	-	-	1	-	3
Lahei	2	-	1	-	2	-	5
Lahei Barat	1	-	1	-	1	-	3
<b>Barito Utara</b>	<b>51</b>	<b>8</b>	<b>82</b>	<b>-</b>	<b>98</b>	<b>1</b>	<b>240</b>
<b>2021</b>	<b>73</b>	<b>10</b>	<b>52</b>	<b>-</b>	<b>73</b>	<b>-</b>	<b>208</b>

Sumber/Source: Dinas Penanaman Modal dan Pelayanan Terpadu Satu Pintu Kabupaten Barito Utara/Licensing Service and Investment Office of Barito Utara Regency

**Tabel 9.3.4 Pemasukan Beberapa Bahan Pokok di Kabupaten Barito Utara, 2022**  
**Table** *Supplying a few of basic commodities in Barito Utara Regency, 2022*

Jenis Komoditi <i>Type of Comodity</i>	Stok Awal <i>First Stock</i>	Pengadaan <i>Supply</i>	Penyaluran <i>Distribution</i>	Stok Akhir <i>Last Stock</i>
(1)	(2)	(3)	(4)	(5)
1. Beras/Rice (ton/tons)	8,7	43 690,0	41 606,0	9,1
2. Gula Pasir/Sugars (ton/tons)	19,0	4 345,0	4 026,0	20,0
3. Minyak Goreng/Cooking oil(ton/tons)	7,2	1 122,0	1 070,0	7,6
4. Daging sapi/Beef (ton/tons)	12,0	1 217 820,0	1 016 614,0	13,0
5. Daging ayam/Chicken (ton/tons)	18,0	1 081 777,0	937 281,0	19,0
6. Telur/Egg (ton/tons)	17,0	965 754,0	875 977,0	18,0
7. Susu/Milk (ton/tons)	17,0	1 124 168,0	1 014 426,0	18,0
8. Jagung pipilan/Corn (ton/tons)	15,0	1 073 067,0	1 012 222,0	16,0
9. Minyak tanah/Petrol (liter/liters)	14 133,0	15 488,0	13 382,0	14 840,0
10. Garam beryodium/Salt (ton/tons)	8,7	676,0	639,0	9,1
11. Ikan asin/Salted fish (ton/tons)	4,3	74,0	70,0	4,5
12. Cabe merah/Red papper (ton/tons)	15,0	18,0	15,0	16,0
13. Tepung terigu/Wheat flour (ton/tons)	14,0	676,0	642,0	15,0

Sumber/Source: Dinas Perdagangan dan Perindustrian Kabupaten Barito Utara/Trade and Industry Office of Barito Utara Regency

**Tabel 9.3.5 Pemasukan dan Penyaluran Beras Daerah di Kabupaten Barito Utara, 2022**  
**Table Supply and Distribution of Rice in Barito Utara Regency (in Kg), 2022**

Bulan Month	Stok Awal First Stock	Pemasukan Penerimaan Supply	Pengeluaran Penyaluran Distribution	Stok Akhir Last Stock
(1)	(2)	(3)	(4)	(5)=(2)+(3)-(4)
01. Januari/January	605 812	-	8 320	597 492
02. Februari/February	597 492	-	46 192	551 300
03. Maret/March	551 300	-	28 464	522 836
04. April/April	522 836	75 000	40 438	557 398
05. Mei/May	557 398	-	115 926	441 472
06. Juni/June	441 472	-	19 210	422 262
07. Juli/July	422 262	25 000	45 470	401 792
08. Agustus/August	401 792	50 000	68 534	383 258
09. September/September	383 258	-	176 626	206 632
10. Oktober/October	206 632	75 000	81 394	200 238
11. November/November	200 238	149 000	249 866	99 372
12. Desember/December	99 372	50 000	104 384	44 988
<b>Barito Utara</b>	-	<b>424 000</b>	<b>984 824</b>	<b>44 988*</b>
<b>2021</b>	-	<b>886 955</b>	<b>856 593</b>	<b>877 472</b>

Catatan/Note: \*) Stok dalam perjalanan menuju gudang sebesar 200 ton/Stock on the way to the warehouse were 200 tons

Sumber/Source: Perum Bulog Sub Divre Muara Teweh Kabupaten Barito Utara/Sub Division Logistics Agency of Barito Utara Regency

**Tabel 9.3.6 Jumlah Stok Akhir Beras di Kabupaten Barito Utara (dalam kg), 2019–2022**  
**Table Number of Last Stock of Rice at Barito Utara Regency (in Kg), 2019–2022**

Bulan Month	2019	2020	2021	2022
(1)	(2)	(3)	(4)	(5)
01. Januari/January	444 736	485 690	850 430	597 492
02. Februari/February	493 603	410 118	709 396	551 300
03. Maret/March	454 802	310 602	793 680	522 836
04. April/April	588 352	337 422	778 970	557 398
05. Mei/May	423 137	440 236	765 305	441 472
06. Juni/June	411 729	357 202	953 585	422 262
07. Juli/July	526 758	435 306	788 705	401 792
08. Agustus/August	430 420	365 329	800 813	383 258
09. September/September	407 250	345 109	812 709	206 632
10. Oktober/October	507 520	348 533	977 964	200 238
11. November/November	654 060	458 112	925 398	99 372
12. Desember/December	527 010	659 673	877 472	44 988
<b>Barito Utara</b>	<b>527 010</b>	<b>659 673</b>	<b>877 472</b>	<b>44 988*</b>

Catatan/Note: \*) Stok dalam perjalanan menuju gudang sebesar 200 ton/Stock on the way to the warehouse were 200 tons

Sumber/Source: Perum Bulog Sub Divre Muara Teweh Kabupaten Barito Utara/Sub Division Logistics Agency of Barito Utara Regency



**Tabel 9.3.7 Banyaknya Beras yang Disalurkan di Kabupaten Barito Utara (dalam Kg), 2022**  
**Table Number of Rice Distribution in Barito Utara Regency (in Kg), 2022**

<b>Bulan Month</b>	<b>Karyawan Labour</b>	<b>CBP CBP</b>	<b>POLRES Police</b>	<b>DEPSOS Social Service</b>
(1)	(2)	(3)	(4)	(5)
01. Januari/January	520	-	10 456	-
02. Februari/February	520	-	10 476	-
03. Maret/March	550	-	10 458	-
04. April/April	550	-	10 478	-
05. Mei/May	530	-	10 472	-
06. Juni/June	520	-	10 512	-
07. Juli/July	550	-	10 560	-
08. Agustus/August	550	-	10 552	-
09. September/September	550	-	10 542	-
10. Oktober/October	550	-	10 654	-
11. November/November	550	-	10 616	-
12. Desember/December	550	-	10 540	-
<b>Barito Utara</b>	<b>6 490</b>	<b>-</b>	<b>126 316</b>	<b>-</b>
<b>2021</b>	<b>5 090</b>	<b>-</b>	<b>239 708</b>	<b>-</b>

**Lanjutan Tabel/Continued Table 9.3.7**

<b>Bulan/ Month</b>	<b>LP</b>	<b>Raskin/PKPS- BBM PKPS-BBM</b>	<b>OPM OPM</b>	<b>Move Lokal Local Move</b>	<b>Jumlah Total</b>
(1)	(6)	(7)	(8)	(9)	(10)
01. Januari/January	-	-	-	-	10 976
02. Februari/February	-	-	-	-	10 996
03. Maret/March	-	-	-	-	11 008
04. April/April	-	-	-	-	11 028
05. Mei/May	-	-	-	-	11 002
06. Juni/June	-	-	-	-	11 032
07. Juli/July	-	-	-	-	11 110
08. Agustus/August	-	-	-	-	11 102
09. September/September	-	-	-	-	11 092
10. Oktober/October	-	-	-	-	11 204
11. November/November	-	-	-	-	11 166
12. Desember/December	-	-	-	-	11 090
<b>Barito Utara</b>	-	-	-	-	<b>132 806</b>
<b>2021</b>	-	<b>55 380</b>	<b>29 628</b>	-	<b>329 806</b>

Sumber/Source: Perum Bulog Sub Divre Muara Teweh Kabupaten Barito Utara/Sub Division Logistics Agency of Barito Utara Regency



# PENGELUARAN DAN KONSUMSI

Rata-rata **Pengeluaran Per Kapita** Sebulan di Kabupaten Barito Utara 2022



**Rp 1.248.717,-**

*dirinci menurut*

**Pengeluaran Makanan**

**Pengeluaran Bukan Makanan**



**Rp 695.075,-**



**Rp 553.641,-**

Sumber Data: Survei Sosial Ekonomi Nasional (Susenas) Maret 2022, BPS

## 3 Komoditas Terbesar dalam Pengeluaran Perkapita Sebulan

### Pengeluaran Makanan

1



Makanan dan Minuman Jadi

**12,71%**

2



Rokok

**9,24%**

3



Padi-padian

**6,07%**

### Pengeluaran Bukan Makanan

1



Perumahan dan Fasilitas Rumah Tangga

**28,48%**

2



Aneka Barang dan Jasa

**8,04%**

3



Barang Tahan lama

**2,66%**



**PENJELASAN TEKNIS**

**TECHNICAL NOTES**

- |   |  |
|---|--|
| <p>1. Data Pengeluaran dan Konsumsi penduduk menurut kelompok barang diperoleh dari Survei Sosial Ekonomi (Susenas). Mulai tahun 2011 Susenas dilaksanakan secara Triwulan, yaitu Triwulan I di bulan Maret, Triwulan II di bulan Juni, Triwulan III di bulan September dan Triwulan IV dilaksanakan bulan Desember. Mulai tahun 2015, Susenas dilaksanakan 2 (dua) kali dalam setahun, yaitu pada bulan Maret dan September.</p> | <p>1. <i>Expenditure and Consumption Data of population by commodity groups are obtained from the Social Economy Survey (Susenas). Since 2011 Susenas implemented in quarterly i.e. The First Quarter of Susenas held in March, the Second Quarter held in June, the Third Quarter held in September and the Fourth Quarter held in December. Since 2015, Susenas is held 2 (two) times a year, namely in March and September.</i></p> |
| <p>2. Data konsumsi/pengeluaran rumah tangga yang dikumpulkan pada Susenas dibagi menjadi dua kelompok yaitu konsumsi makanan dan bukan makanan.</p>  | <p>2. <i>Data consumption/expenditure of households that is collected on SUSENAS is divided into two groups namely consumption of food and non-food.</i></p>   |
| <p>3. Konsumsi/pengeluaran makanan dirinci menjadi 215 komoditi, masing-masing dikumpulkan data kuantitas dan nilainya.</p>   | <p>3. <i>Consumption/expenditure of food are specified into 215 commodities, which each commodity is collected the quantities and its value.</i></p>   |



**ULASAN**

**DESCRIPTION**

Pengeluaran rumah tangga dibedakan menurut kelompok makanan dan bukan makanan. Perubahan pendapatan seseorang akan berpengaruh pada pergeseran pola pengeluaran. Semakin tinggi pendapatan, semakin tinggi pengeluaran bukan makanan. Dengan demikian, pola pengeluaran dapat dipakai sebagai salah satu alat untuk mengukur tingkat kesejahteraan penduduk, dimana perubahan komposisinya digunakan sebagai petunjuk perubahan tingkat kesejahteraan.

*Household expenditures are differentiated according to food and non-food groups. Changes in a person's income will have an effect on shifting spending patterns. The higher the income, the higher the non-food expenditure. Thus, the pattern of expenditure can be used as a tool to measure the level of welfare of the population, where changes in its composition are used as an indicator of changes in the level of welfare.*

Di Kabupaten Barito Utara, persentase pengeluaran per kapita sebulan hampir seimbang antara pengeluaran makanan dan bukan makanan. Persentase pengeluaran untuk makanan lebih besar, dengan nilai mencapai 55,66 persen. Komoditas perumahan, bahan bakar, penerangan, dan air merupakan komoditas yang berkontribusi paling besar dalam pengeluaran per kapita sebulan (28,48 persen). Kemudian, komoditas makanan dan minuman jadi (12,71 persen) serta rokok (9,24 persen) menduduki persentase terbesar kedua dan ketiga.

*In Barito Utara Regency, the percentage of expenditure per capita per month is almost balanced between food and non-food expenditures. The percentage of expenditure on food is higher, with a value reaching 55.66 percent. Housing, fuel, lighting and water commodities are the commodities that contribute the most to the monthly per capita expenditure (28.48 percent). Then, food and beverage commodities (12.71 percent) and cigarettes (9.24 percent) occupied the second and third largest percentages.*

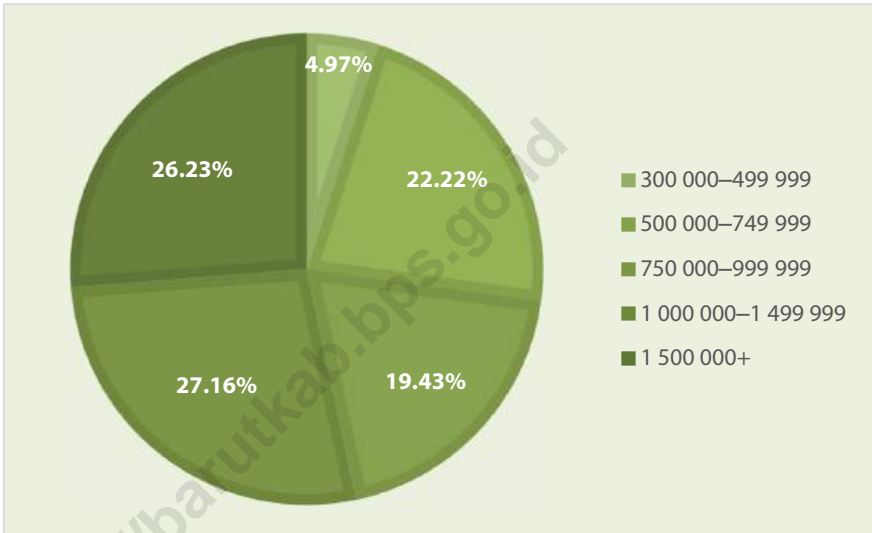
Golongan pengeluaran per kapita per bulan penduduk Kabupaten Barito Utara tahun 2022 paling banyak berada pada rentang nilai 1.000.000 – 1.499.999 rupiah (27,16 persen).

*The category of expenditure per capita per month for the population of Barito Utara Regency in 2022 is at most in the range of 1,000,000 - 1,499,999 rupiah (27.16 percent).*



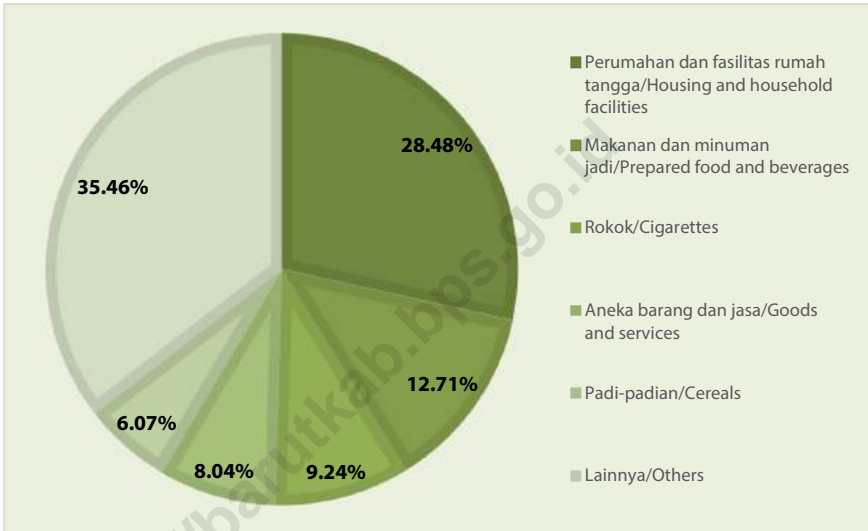
<https://barutkab.bps.go.id>

**Gambar 10.1** **Persentase Penduduk Menurut Golongan Pengeluaran Per Kapita Sebulan di Kabupaten Barito Utara (persen), 2022**  
**Percentage of Population by Class of Monthly Expenditure per Capita per Month in Barito Utara Regency (percent), 2022**



Sumber/Source: Survei Sosial Ekonomi Nasional (Susenas), BPS/National Socioeconomic Survey, BPS-Statistics

**Gambar 10.2** **Persentase Lima Komoditas Terbesar dalam Pengeluaran Per Kapita Sebulan di Kabupaten Barito Utara (persen), 2022**  
**Percentage of Biggest Fifth Commodities in Monthly per Capita Expenditures in Barito Utara Regency (percent), 2022**



Sumber/Source: Survei Sosial Ekonomi Nasional (Susenas), BPS/National Socioeconomic Survey, BPS-Statistics

**Tabel 10.1 Rata-rata Pengeluaran Per kapita Sebulan Menurut Kelompok Komoditas di Kabupaten Barito Utara (rupiah), 2021–2022**  
**Monthly Average Expenditure Per Capita by Commodity Group in Barito Utara Regency (rupiahs), 2021–2022**

Kelompok Komoditas/ <i>Commodity Group</i>	2021	2022
(1)	(2)	(3)
<b>Makanan/Food</b>		
Padi-padian/ <i>Cereals</i>	78 722	75 813
Umbi-umbian/ <i>Tubers</i>	6 298	6 730
Ikan/udang/cumi/kerang/ <i>Fish/shrimp/common squid/shells</i>	71 404	72 399
Daging/ <i>Meat</i>	40 011	47 206
Telur dan susu/ <i>Eggs and milk</i>	42 844	41 887
Sayur-sayuran/ <i>Vegetables</i>	49 832	55 365
Kacang-kacangan/ <i>Legumes</i>	10 107	12 113
Buah-buahan/ <i>Fruits</i>	28 419	25 850
Minyak dan kelapa/ <i>Oil and coconut</i>	16 428	20 911
Bahan minuman/ <i>Beverage stuffs</i>	27 235	24 571
Bumbu-bumbuan/ <i>Spices</i>	18 646	19 704
Konsumsi lainnya/ <i>Miscellaneous food items</i>	21 333	18 495
Makanan dan minuman jadi/ <i>Prepared food and beverages</i>	150 032	158 682
Rokok/ <i>Cigarettes</i>	90 585	115 349
<b>Jumlah Makanan</b>	<b>651 896</b>	<b>695 075</b>
<b>Bukan Makanan/<i>Non-Food</i></b>		
Perumahan dan fasilitas rumah tangga/ <i>Housing and household facilities</i>	364 681	355 678
Aneka barang dan jasa/ <i>Goods and services</i>	64 038	100 347 <sup>1</sup>
Biaya pendidikan/ <i>Education cost</i>	23 195	...
Biaya kesehatan/ <i>Health cost</i>	10 877	...
Pakaian, alas kaki, dan tutup kepala/ <i>Clothing, footwear, and headgear</i>	31 569	23 270
Barang tahan lama/ <i>Durable goods</i>	43 848	33 167
Pajak, pungutan, dan asuransi/ <i>Taxes and insurances</i>	58 147	30 942
Keperluan pesta dan upacara/kenduri/ <i>Parties and ceremonies</i>	8 751	10 238
<b>Jumlah Bukan Makanan/<i>Total Non-Food</i></b>	<b>621 566</b>	<b>553 641</b>
<b>Jumlah/<i>Total</i></b>	<b>1 273 944</b>	<b>1 248 717</b>

Catatan/Note :<sup>1</sup> termasuk biaya pendidikan dan kesehatan/*education and health cost included*

Sumber/Source: BPS, Survei Sosial Ekonomi Nasional (Susenas)/BPS-Statistics Indonesia, National Socioeconomic Survey

**Tabel 10.2** Persentase Pengeluaran Per kapita Sebulan Menurut Kelompok Komoditas di Kabupaten Barito Utara (rupiah), 2021–2022  
**Table** Percentage of Monthly Expenditure Per Capita by Commodity Group in Barito Utara Regency (rupiahs), 2021–2022

Kelompok Komoditas/Commodity Group	2021	2022
(1)	(2)	(3)
<b>Makanan/Food</b>		
Padi-padian/Cereals	6,18	6,07
Umbi-umbian/Tubers	0,49	0,54
Ikan/udang/cumi/kerang/Fish/shrimp/common squid/shells	5,61	5,80
Daging/Meat	3,14	3,78
Telur dan susu/Eggs and milk	3,36	3,35
Sayur-sayuran/Vegetables	3,91	4,43
Kacang-kacangan/Legumes	0,79	0,97
Buah-buahan/Fruits	2,23	2,07
Minyak dan kelapa/Oil and coconut	1,29	1,67
Bahan minuman/Beverage stuffs	2,14	1,97
Bumbu-bumbuan/Spices	1,46	1,58
Konsumsi lainnya/Miscellaneous food items	1,68	1,48
Makanan dan minuman jadi/Prepared food and beverages	11,78	12,71
Rokok/Cigarettes	7,11	9,24
<b>Jumlah Makanan</b>	<b>51,19</b>	<b>55,66</b>
<b>Bukan Makanan/Non-Food</b>		
Perumahan dan fasilitas rumah tangga/Housing and household facilities	28,64	28,48
Aneka barang dan jasa/Goods and services	5,53	8,04
Biaya pendidikan/Education cost	1,67	...
Biaya kesehatan/Health cost	1,79	...
Pakaian, alas kaki, dan tutup kepala/Clothing, footwear, and headgear	2,48	1,86
Barang tahan lama/Durable goods	3,44	2,66
Pajak, pungutan, dan asuransi/Taxes and insurances	4,57	2,48
Keperluan pesta dan upacara/kenduri/Parties and ceremonies	0,69	0,82
<b>Jumlah Bukan Makanan/Total Non-Food</b>	<b>48,81</b>	<b>44,34</b>
<b>Jumlah/Total</b>	<b>100,00</b>	<b>100,00</b>

Catatan/Note : 1 termasuk biaya pendidikan dan kesehatan/education and health cost included

Sumber/Source: BPS, Survei Sosial Ekonomi Nasional (Susenas)/BPS-Statistics Indonesia, National Socioeconomic Survey

**Tabel 10.3 Rata-rata Pengeluaran Per Kapita Sebulan Menurut Golongan Pengeluaran dan Kelompok Barang di Kabupaten Barito Utara (rupiah), 2022**  
**Monthly Average Expenditure Per Capita by Expenditure Class and Commodity Group in Barito Utara Regency (rupiahs), 2022**

Golongan Pengeluaran <i>Expenditure Class</i>	Kelompok Barang <i>Commodity Group</i>		
	Makanan <i>Food</i>	Bukan Makanan <i>Non Food</i>	Jumlah <i>Total</i>
(1)	(2)	(3)	(4)
< 150 000	...	...	...
150 000 – 199 999	...	...	...
200 000 – 299 999	...	...	...
300 000 – 499 999	...	...	...
500 000 – 749 999	...	...	...
750 000 – 999 999	...	...	...
1000 000 – 1 499 999	...	...	...
≥ 1 500 000	...	...	...
<b>Rata-Rata Pengeluaran Per Kapita/Bulan</b> <i>Monthly Average Expenditure Per Capita</i>	<b>695 075</b>	<b>553 641</b>	<b>1 248 717</b>
<b>2021</b>	<b>651 856</b>	<b>621 566</b>	<b>1 273 462</b>

Sumber/Source: BPS, Survei Sosial Ekonomi Nasional (Susenas)/BPS-Statistics Indonesia, National Socioeconomic Survey

**Tabel 10.4** **Persentase Penduduk Menurut Golongan Pengeluaran Per Kapita Sebulan di Kabupaten Barito Utara, 2022**  
**Percentage of Population by Class of Monthly Expenditure per Capita per Month in Barito Utara Regency, 2022**

<b>Golongan Pengeluaran Per Kapita Sebulan (rupiah)</b> <i>Class of Monthly Expenditure per Capita (rupiahs)</i>	<b>Persentase (%)</b> <i>Percentage (%)</i>
(1)	(2)
< 150 000	-
150 000—199 999	-
200 000—299 999	-
300 000—499 999	4,97
500 000—749 999	22,22
750 000—999 999	19,43
1 000 000—1 499 999	27,16
1 500 000+	26,23
<b>Jumlah/Total</b>	<b>100,00</b>

Sumber/Source: BPS, Survei Sosial Ekonomi Nasional (Susenas)/BPS-Statistics Indonesia, National Socioeconomic Survey

**Tabel 10.5** **Konsumsi Kalori Per Kapita Per Hari (dalam kkal/hari) Menurut Jenis Konsumsi di Kabupaten Barito Utara, 2022**  
**Calory Consumption Per Capita Per Day (in kkal/day) by Type of Consumption in Barito Utara Regency, 2022**

<b>Jenis Pengeluaran/Konsumsi</b> <i>Type of Expenditure/Consumption</i>	<b>Konsumsi Kalori per Kapita per Hari (kkal/hari)</b> <i>Calory Consumption per Capita per Day (kkal/day)</i>
(1)	(2)
Padi-padian/ <i>Cereals</i>	...
Umbi-umbian/ <i>Tubers</i>	...
Ikan/udang/cumi/kerang/ <i>Fish/shrimp/common squid/shells</i>	...
Daging/ <i>Meat</i>	...
Telur dan susu/ <i>Eggs and milk</i>	...
Sayur-sayuran/ <i>Vegetables</i>	...
Kacang-kacangan/ <i>Legumes</i>	...
Buah-buahan/ <i>Fruits</i>	...
Minyak dan kelapa/ <i>Oil and coconut</i>	...
Bahan minuman/ <i>Beverage stuffs</i>	...
Bumbu-bumbuan/ <i>Spices</i>	...
Konsumsi lainnya/ <i>Miscellaneous food items</i>	...
Makanan dan minuman jadi/ <i>Prepared food and beverages</i>	...
Rokok/ <i>Cigarettes</i>	...
<b>Rata-rata Konsumsi Barito Utara</b>	...

Sumber/Source: BPS, Survei Sosial Ekonomi Nasional (Susenas)/BPS-Statistics Indonesia, National Socioeconomic Survey



**Tabel 10.6** **Konsumsi Protein Per Kapita Per Hari (dalam gram/hari) Menurut Jenis Konsumsi di Kabupaten Barito Utara, 2022**  
**Protein Consumption Per Capita Per Day (in gram/day) by Type of Consumption di Kabupaten Barito Utara, 2022**

Jenis Pengeluaran/Konsumsi Type of Expenditure/Consumption	Konsumsi Protein per Kapita per Hari (kkal/hari) Protein Consumption per Capita per Day (kkal/day)
(1)	(2)
Padi-padian/Cereals	...
Umbi-umbian/Tubers	...
Ikan/udang/cumi/kerang/Fish/shrimp/common squid/shells	...
Daging/Meat	...
Telur dan susu/Eggs and milk	...
Sayur-sayuran/Vegetables	...
Kacang-kacangan/Legumes	...
Buah-buahan/Fruits	...
Minyak dan kelapa/Oil and coconut	...
Bahan minuman/Beverage stuffs	...
Bumbu-bumbuan/Spices	...
Konsumsi lainnya/Miscellaneous food items	...
Makanan dan minuman jadi/Prepared food and beverages	...
Rokok/Cigarettes	...
<b>Rata-rata Konsumsi Barito Utara</b>	<b>...</b>

Sumber/Source: BPS, Survei Sosial Ekonomi Nasional (Susenas)/BPS-Statistics Indonesia, National Socioeconomic Survey

# SISTEM NERACA REGIONAL


**PDRB ADHB**  
menurut Lapangan Usaha di  
Kabupaten Barito Utara 2022\*\*

**14.297,64**  
miliar rupiah



Catatan: \*\* angka sangat sementara

**Laju Pertumbuhan  
PDRB ADHK 2010**  
menurut Lapangan Usaha di  
Kabupaten Barito Utara 2022\*\*

**6,24%** 


**PDRB ADHK**  
menurut Lapangan Usaha di  
Kabupaten Barito Utara 2022\*\*

**7.597,87**  
miliar rupiah

Sumber Data: BPS, berbagai survei, sensus, dan sumber lain

## Tiga Lapangan Usaha dengan Kontribusi Terbesar terhadap PDRB 2022

1. Pertambangan  
dan Penggalian



**48,80%**

2. Pertanian,  
Kehutanan dan  
Perikanan



**8,81%**

3. Industri  
Pengolahan



**7,55%**



## PENJELASAN TEKNIS

1. **Produk Domestik** adalah semua barang dan jasa sebagai hasil dari kegiatan-kegiatan ekonomi yang beroperasi di wilayah domestik, tanpa memperhatikan apakah faktor produksinya berasal dari atau dimiliki oleh penduduk daerah tersebut, merupakan produk domestik daerah yang bersangkutan.
2. **Produk regional** merupakan produk domestik ditambah dengan pendapatan dari faktor produksi yang diterima dari luar daerah/negeri dikurangi dengan pendapatan dari faktor produksi yang dibayarkan ke luar daerah/negeri. Jadi produk regional merupakan produk yang ditimbulkan oleh faktor produksi yang dimiliki oleh residen.
3. **Produk Domestik Regional Bruto atas dasar harga pasar** adalah jumlah nilai tambah bruto (*gross value added*) yang timbul dari seluruh sektor perekonomian di suatu wilayah. **Nilai tambah** adalah nilai yang ditambahkan dari kombinasi faktor produksi dan bahan baku dalam proses produksi. **Penghitungan nilai tambah** adalah nilai produksi (output) dikurangi biaya antara.
4. **PDRB menurut lapangan usaha** mengalami perubahan klasifikasi dari 9 lapangan usaha menjadi 17 lapangan usaha. PDRB menurut lapangan usaha dirinci menurut

## TECHNICAL NOTES

1. **Domestic Products** are all goods and services as a result of economic activities operating in the domestic territory, regardless of whether the factor of production is derived from or owned by the dareha population, is the domestic product of the region concerned.
2. **Regional product** is a domestic product plus income from inputs received from outside the region/country less the income from production factors paid out of the country/region. So a regional product is a product generated by the production factor owned by the resident.
3. **Gross Regional Domestic Product at market value** is the amount of gross added value arising from all economic sectors in a region. Value added is an added value of a combination of factors of production and raw materials in the production process. The calculation of added value is the value of production (output) minus intermediate costs.
4. **GRDP by industry classification** changes from 9 sectors to 17 industries. GRDP by industry classified by types of economic activities such as

total nilai tambah dari seluruh sektor ekonomi yang mencakup lapangan usaha Pertanian, Kehutanan, dan Perikanan; Pertambangan dan Penggalian; Industri Pengolahan; Pengadaan Listrik dan Gas; Pengadaan Air, Pengelolaan Sampah, Limbah, dan Daur Ulang; Konstruksi; Perdagangan Besar dan Eceran, Reparasi Mobil dan Sepeda Motor; Transportasi dan Pergudangan; Penyediaan Akomodasi dan Makan Minum; Informasi dan Komunikasi; Jasa Keuangan dan Asuransi; Real Estat; Jasa Perusahaan; Administrasi Pemerintahan, Pertahanan dan Jaminan Sosial Wajib; Jasa Pendidikan; Jasa Kesehatan dan Kegiatan Sosial; dan Jasa Lainnya.

*Agriculture, Forestry and Fishing; Mining and Quarrying; Manufacturing; Electricity and Gas; Water Supply, Sewerage, Waste Management, and Remediation Activities; Construction; Wholesale and Retail Trade, Repair of Motor Vehicles and Motorcycles; Transportation and Storage; Accommodation and Food Service Activities; Information and Communication; Financial and Insurance Activities; Real Estate Activities; Business Activities; Public Administration; Defence and Compulsory Social Security; Education; Human Health and Social Work Activities; and Other Service Activities.*

5. **PDRB menurut pengeluaran** mengalami perubahan klasifikasi dimana pengeluaran konsumsi Lembaga Non Profit yang Melayani Rumah Tangga (LNPRT) yang sebelumnya termasuk bagian dari pengeluaran konsumsi rumah tangga menjadi komponen terpisah. Sehingga klasifikasi PDRB menurut pengeluaran dirinci menjadi 7 komponen yaitu komponen Pengeluaran Konsumsi Rumah Tangga, Pengeluaran Konsumsi LPNRT, Pengeluaran Konsumsi Pemerintah, Pembentukan Modal Tetap Bruto, Perubahan Inventori, Ekspor dan Impor.

5. **GRDP by expenditure classification** changes where consumption expenditure Non-profit Institutions Serving Households (NPISH) previously included as part of household consumption expenditure is taken out into separate component. So that, GRDP by type of expenditure is classified into: household consumption expenditure, NPISH consumption expenditure, government consumption expenditure, gross fixed capital formation, changes in inventories, export and imports.

**ULASAN****DESCRIPTION**

Pada tahun 2022, PDRB atas dasar harga berlaku Kabupaten Barito Utara sebesar 14.297,64 miliar rupiah, naik dibandingkan tahun 2021 yang besarnya mencapai 10.565,23 miliar rupiah. Sedangkan PDRB atas dasar harga konstan 2010 tahun 2022 sebesar 7.597,87 miliar rupiah.

*In 2021, GRDP at current market prices of Barito Utara Regency in 2022 was 14,297.64 billion rupiah, increasing from 10,565.23 billion rupiah in 2021. While GRDP at 2010 constant market prices in 2021 was 7,597.87 billion rupiah.*

Di tahun 2022, sektor pertambangan dan penggalian merupakan kontributor terbesar dalam pembentukan PDRB yaitu sebesar 48,80 persen, mengalami kenaikan kontribusi terhadap PDRB dibandingkan tahun 2021 (35,23 persen). Sektor kedua penyumbang PDRB terbesar adalah sektor pertanian, kehutanan dan perikanan sebesar 8,81 persen, lalu disusul oleh sektor industri pengolahan sebagai kontributor terbesar ketiga dengan persentase mencapai 7,55 persen.

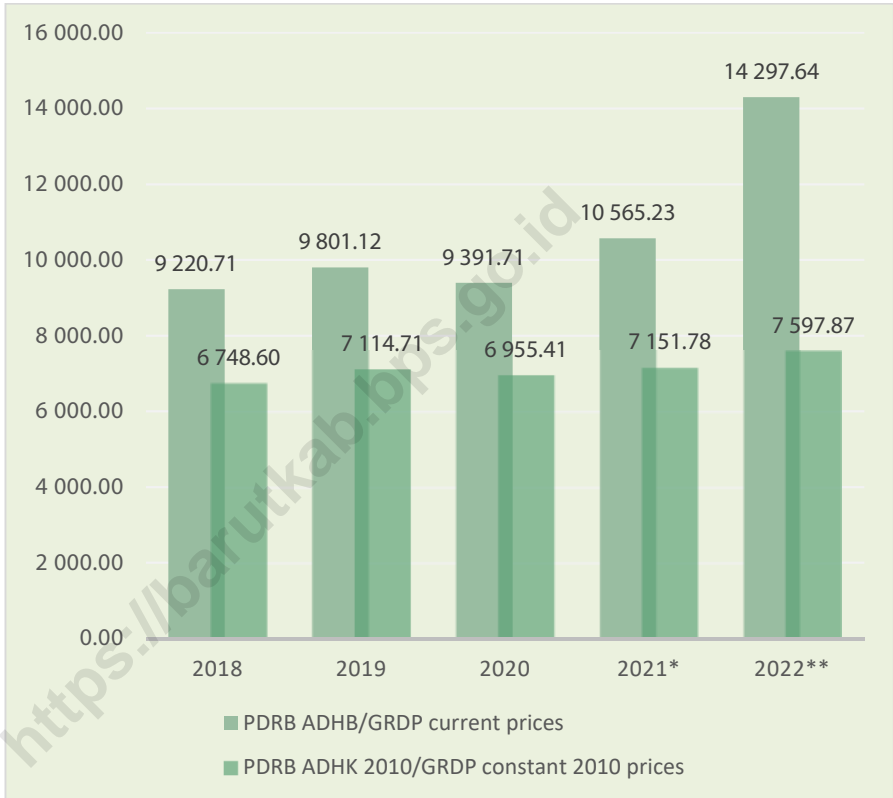
*In 2022, the mining and quarrying sector is the largest contributor to the formation of GRDP at 48.80 percent, increasing in contribution to GRDP compared to 2021 which was 35,23 percent. The second largest sector for GRDP is the agriculture, forestry and fishery sectors at 8,81 percent, followed by the manufacturing industry sector as the third largest contributor with a percentage reaching 7.55 percent.*

Untuk tahun 2022, PDRB per kapita atas dasar harga berlaku mencapai Rp 89.229.210, sedangkan untuk PDRB per kapita atas dasar harga konstan 2010 senilai Rp 47.417.054.

*For 2022, per capita GRDP at current prices reaches IDR 89,229,210, while per capita GRDP at constant 2010 prices is IDR 47,417,054.*



**Gambar 11.1 Produk Domestik Regional Bruto Atas Dasar Harga Berlaku dan Harga Konstan 2010 (Miliar Rupiah), 2018–2022**  
**Picture** **Gross Domestic Regional Product at Current and 2010 Constant Price (Billion Rupiahs), 2018–2022**



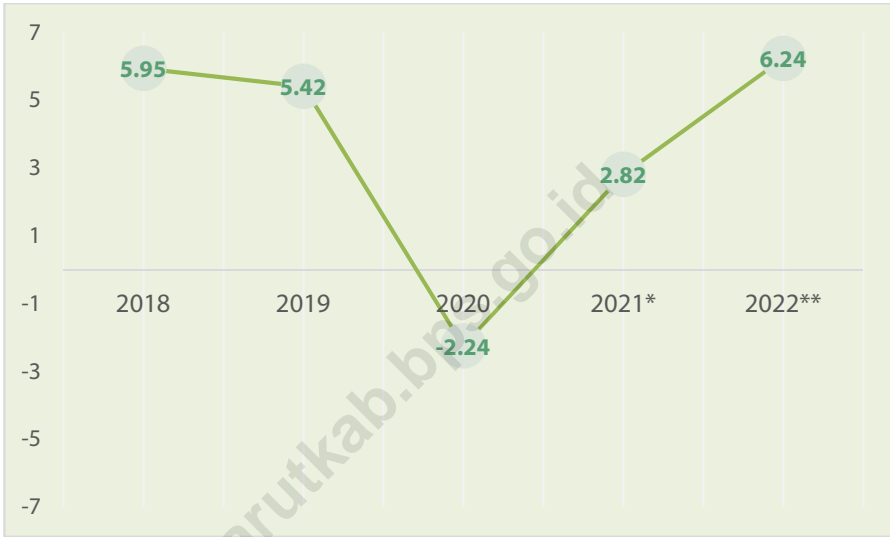
Keterangan/Note: \*Angka sementara/Preliminary figures

\*\* Angka sangat sementara/Very preliminary figures

Sumber/Source: BPS, berbagai sensus, survei dan sumber lain/BPS-Statistics, various census, survey, and other sources



**Gambar** 11.2 Laju Pertumbuhan Produk Domestik Regional Bruto Atas Dasar Harga Konstan 2010 (persen), 2018–2022  
**Picture** 11.2 Growth Rate of Gross Regional Domestic Product at 2010 Constant Market Prices (percent), 2018–2022



Keterangan/Note: \*Angka sementara/Preliminary figures

\*\* Angka sangat sementara/Very preliminary figures

Sumber/Source: BPS, berbagai sensus, survei dan sumber lain/BPS-Statistics, various census, survey, and other sources

**Tabel 11.1** Produk Domestik Regional Bruto Atas Dasar Harga Berlaku Menurut Lapangan Usaha di Kabupaten Barito Utara (miliar rupiah), 2018–2022  
**Gross Regional Domestic Product at Current Market Prices by Industrial Origin in Barito Utara Regency (billion rupiahs), 2018–2022**

Lapangan Usaha/ <i>Industry</i>		2018	2019	2020	2021 <sup>x</sup>	2022 <sup>xx</sup>
(1)	(2)	(3)	(4)	(5)	(6)	
A	Pertanian, Kehutanan dan Perikanan/ <i>Agriculture, Forestry and Fishing</i>	973,88	1 008,57	1 110,33	1 231,65	1 259,21
B	Pertambangan dan Penggalian/ <i>Mining and Quarrying</i>	3 987,84	4 026,85	3 022,73	3 722,44	6 977,70
C	Industri Pengolahan/ <i>Manufacturing</i>	753,54	820,85	937,21	1 026,60	1 079,25
D	Pengadaan Listrik dan Gas/ <i>Electricity and Gas</i>	3,57	4,30	5,44	6,27	7,01
E	Pengadaan Air, Pengelolaan Sampah, Limbah dan Daur Ulang/ <i>Water Supply, Sewerage, Waste Management, and Remediation Activities</i>	13,52	15,37	17,36	18,42	19,41
F	Konstruksi/ <i>Construction</i>	518,37	573,33	559,10	646,30	735,17
G	Perdagangan Besar dan Eceran; Reparasi Mobil dan Sepeda Motor/ <i>Wholesale and Retail Trade; Repair of Motor Vehicles and Motorcycles</i>	587,22	661,99	729,14	739,69	797,19
H	Transportasi dan Pergudangan/ <i>Transportation and Storage</i>	568,31	662,86	729,43	777,42	902,29
I	Penyediaan Akomodasi dan Makan Minum/ <i>Accommodation and Food Service Activities</i>	143,52	160,50	175,51	179,92	193,93
J	Informasi dan Komunikasi/ <i>Information and Communication</i>	93,90	102,13	122,08	129,61	142,22

Lanjutan Tabel/Continued Table 11.1

Lapangan Usaha/Industry		2018	2019	2020	2021 <sup>x</sup>	2022 <sup>xx</sup>
(1)		(7)	(8)	(9)	(10)	(11)
K	Jasa Keuangan dan Asuransi/ <i>Financial and Insurance Activities</i>	153,79	166,45	190,41	200,58	217,73
L	Real Estat/ <i>Real Estate Activities</i>	151,25	169,42	183,74	188,56	193,24
M,N	Jasa Perusahaan/ <i>Business Activities</i>	1,15	1,27	1,12	1,17	1,26
O	Administrasi Pemerintahan, Pertahanan dan Jaminan Sosial Wajib/ <i>Public Administration, Defence and Compulsory Social Security</i>	475,99	530,23	617,80	632,37	658,17
P	Jasa Pendidikan/ <i>Education</i>	450,08	506,67	563,16	584,32	601,58
Q	Jasa Kesehatan dan Kegiatan Sosial/ <i>Human Health and Social Work Activities</i>	213,62	244,25	285,17	330,17	350,03
R,S,T,U	Jasa lainnya/ <i>Other Services Activities</i>	131,18	146,09	141,98	149,74	162,26
<b>Produk Domestik Regional Bruto/<i>Gross Regional Domestic Product</i></b>		<b>9 220,71</b>	<b>9 801,12</b>	<b>9 391,71</b>	<b>10 565,23</b>	<b>14 297,64</b>

Catatan/Note: <sup>x</sup>Angka sementara/*Preliminary figures*

<sup>xx</sup> Angka sangat sementara/*Very preliminary figures*

Sumber/Source: BPS, berbagai sensus, survei dan sumber lain/*BPS-Statistics, various census, survey, and other sources*

**Tabel 11.2** Produk Domestik Regional Bruto Atas Dasar Harga Konstan 2010 Menurut Lapangan Usaha di Kabupaten Barito Utara (miliar rupiah), 2018–2022  
**Gross Regional Domestic Product at 2010 Constant Market Prices by Industrial Origin in Barito Utara Regency (billion rupiahs), 2018–2022**

Lapangan Usaha/Industry		2018	2019	2020	2021 <sup>x</sup>	2022 <sup>xx</sup>
(1)	(2)	(3)	(4)	(5)	(6)	
A	Pertanian, Kehutanan dan Perikanan/Agriculture, Forestry and Fishing	661,18	667,29	677,54	695,49	700,52
B	Pertambangan dan Penggalian/Mining and Quarrying	3 402,66	3 578,64	3 305,14	3 386,12	3 678,99
C	Industri Pengolahan/Manufacturing	488,48	525,61	537,43	546,60	562,41
D	Pengadaan Listrik dan Gas/Electricity and Gas	2,77	3,14	3,65	4,04	4,45
E	Pengadaan Air, Pengelolaan Sampah, Limbah dan Daur Ulang/Water Supply, Sewerage, Waste Management, and Remediation Activities	8,60	9,12	9,68	9,90	10,30
F	Konstruksi/Construction	305,70	318,58	292,02	318,83	348,74
G	Perdagangan Besar dan Eceran; Reparasi Mobil dan Sepeda Motor/Wholesale and Retail Trade; Repair of Motor Vehicles and Motorcycles	363,02	386,91	397,72	401,49	419,97
H	Transportasi dan Pergudangan/Transportation and Storage	357,83	390,36	403,46	424,33	469,65
I	Penyediaan Akomodasi dan Makan Minum/Accommodation and Food Service Activities	89,63	95,51	98,34	99,52	105,20
J	Informasi dan Komunikasi/Information and Communication	80,54	84,85	97,47	101,92	110,92

Lanjutan Tabel/Continued Table 11.2

Lapangan Usaha/Industry		2018	2019	2020	2021 <sup>x</sup>	2022 <sup>xx</sup>
(1)		(7)	(8)	(9)	(10)	(11)
K	Jasa Keuangan dan Asuransi/ <i>Financial and Insurance Activities</i>	102,39	106,05	117,69	120,31	124,14
L	Real Estat/ <i>Real Estate Activities</i>	95,57	100,61	102,59	103,19	104,47
M,N	Jasa Perusahaan/ <i>Business Activities</i>	0,75	0,79	0,68	0,70	0,72
O	Administrasi Pemerintahan, Pertahanan dan Jaminan Sosial Wajib/ <i>Public Administration, Defence and Compulsory Social Security</i>	297,62	317,48	349,01	356,83	363,98
P	Jasa Pendidikan/ <i>Education</i>	280,14	301,35	325,65	332,06	333,09
Q	Jasa Kesehatan dan Kegiatan Sosial/ <i>Human Health and Social Work Activities</i>	127,93	139,23	152,46	163,52	168,94
R,S,T,U	Jasa lainnya/ <i>Other Services Activities</i>	83,76	89,17	84,88	86,94	91,36
<b>Produk Domestik Regional Bruto/<i>Gross Regional Domestic Product</i></b>		<b>6 748,60</b>	<b>7 114,71</b>	<b>6 955,41</b>	<b>7 151,78</b>	<b>7 597,87</b>

Catatan/Note: <sup>x</sup>Angka sementara/*Preliminary figures*

<sup>xx</sup> Angka sangat sementara/*Very preliminary figures*

Sumber/Source: BPS, berbagai sensus, survei dan sumber lain/*BPS-Statistics, various census, survey, and other sources*

**Tabel 11.3 Distribusi Persentase Produk Domestik Regional Bruto Atas Dasar Harga Berlaku Menurut Lapangan Usaha di Kabupaten Barito Utara (persen), 2018–2022**  
**Percentage Distribution of Gross Regional Domestic Product at Current Market Prices by Industrial Origin in Barito Utara Regency (percent), 2018–2022**

Lapangan Usaha/ <i>Industry</i>		2018	2019	2020	2021 <sup>x</sup>	2022 <sup>xx</sup>
(1)	(2)	(3)	(4)	(5)	(6)	
A	Pertanian, Kehutanan dan Perikanan/ <i>Agriculture, Forestry and Fishing</i>	10,56	10,29	11,82	11,66	8,81
B	Pertambangan dan Penggalian/ <i>Mining and Quarrying</i>	43,25	41,09	32,19	35,23	48,80
C	Industri Pengolahan/ <i>Manufacturing</i>	8,17	8,38	9,98	9,72	7,55
D	Pengadaan Listrik dan Gas/ <i>Electricity and Gas</i>	0,04	0,04	0,06	0,06	0,05
E	Pengadaan Air, Pengelolaan Sampah, Limbah dan Daur Ulang/ <i>Water Supply, Sewerage, Waste Management, and Remediation Activities</i>	0,15	0,16	0,18	0,17	0,14
F	Konstruksi/ <i>Construction</i>	5,62	5,85	5,95	6,12	5,14
G	Perdagangan Besar dan Eceran; Reparasi Mobil dan Sepeda Motor/ <i>Wholesale and Retail Trade; Repair of Motor Vehicles and Motorcycles</i>	6,37	6,75	7,76	7,00	5,58
H	Transportasi dan Pergudangan/ <i>Transportation and Storage</i>	6,16	6,76	7,77	7,36	6,31
I	Penyediaan Akomodasi dan Makan Minum/ <i>Accommodation and Food Service Activities</i>	1,56	1,64	1,87	1,70	1,36
J	Informasi dan Komunikasi/ <i>Information and Communication</i>	1,02	1,04	1,30	1,23	0,99

Lanjutan Tabel/Continued Table 11.3

Lapangan Usaha/Industry		2018	2019	2020	2021 <sup>x</sup>	2022 <sup>xx</sup>
(1)		(7)	(8)	(9)	(10)	(11)
K	Jasa Keuangan dan Asuransi/ <i>Financial and Insurance Activities</i>	1,67	1,70	2,03	1,90	1,52
L	Real Estat/ <i>Real Estate Activities</i>	1,64	1,73	1,96	1,78	1,35
M,N	Jasa Perusahaan/ <i>Business Activities</i>	0,01	0,01	0,01	0,01	0,01
O	Administrasi Pemerintahan, Pertahanan dan Jaminan Sosial Wajib/ <i>Public Administration, Defence and Compulsory Social Security</i>	5,16	5,41	6,58	5,99	4,60
P	Jasa Pendidikan/ <i>Education</i>	4,88	5,17	6,00	5,53	4,21
Q	Jasa Kesehatan dan Kegiatan Sosial/ <i>Human Health and Social Work Activities</i>	2,32	2,49	3,04	3,13	2,45
R,S,T,U	Jasa lainnya/ <i>Other Services Activities</i>	1,42	1,49	1,51	1,42	1,13
<b>Produk Domestik Regional Bruto/<i>Gross Regional Domestic Product</i></b>		<b>100,00</b>	<b>100,00</b>	<b>100,00</b>	<b>100,00</b>	<b>100,00</b>

Catatan/Note: <sup>x</sup>Angka sementara/*Preliminary figures*

<sup>xx</sup> Angka sangat sementara/*Very preliminary figures*

Sumber/Source: BPS, berbagai sensus, survei dan sumber lain/*BPS-Statistics, various census, survey, and other sources*

**Tabel 11.4 Laju Pertumbuhan Produk Domestik Regional Bruto Atas Dasar Harga Konstan 2010 Menurut Lapangan Usaha di Kabupaten Barito Utara (persen), 2018–2022**  
***Growth Rate of Gross Regional Domestic Product at 2010 Constant Market Prices by Industrial Origin in Barito Utara Regency (percent), 2018–2022***

Lapangan Usaha/ <i>Industry</i>		2018	2019	2020	2021 <sup>x</sup>	2022 <sup>xx</sup>
(1)	(2)	(3)	(4)	(5)	(6)	
A	Pertanian, Kehutanan dan Perikanan/ <i>Agriculture, Forestry and Fishing</i>	2,90	0,92	1,54	2,65	0,72
B	Pertambangan dan Penggalian/ <i>Mining and Quarrying</i>	5,50	5,17	-7,64	2,45	8,65
C	Industri Pengolahan/ <i>Manufacturing</i>	6,82	7,60	2,25	1,71	2,89
D	Pengadaan Listrik dan Gas/ <i>Electricity and Gas</i>	12,61	13,40	16,25	10,76	10,24
E	Pengadaan Air, Pengelolaan Sampah, Limbah dan Daur Ulang/ <i>Water Supply, Sewerage, Waste Management, and Remediation Activities</i>	5,24	5,99	6,18	2,22	4,09
F	Konstruksi/ <i>Construction</i>	4,91	4,21	-8,34	9,18	9,38
G	Perdagangan Besar dan Eceran; Reparasi Mobil dan Sepeda Motor/ <i>Wholesale and Retail Trade; Repair of Motor Vehicles and Motorcycles</i>	9,25	6,58	2,79	0,95	4,61
H	Transportasi dan Pergudangan/ <i>Transportation and Storage</i>	9,10	9,09	3,36	5,17	10,68
I	Penyediaan Akomodasi dan Makan Minum/ <i>Accommodation and Food Service Activities</i>	8,23	6,56	2,96	1,20	5,71
J	Informasi dan Komunikasi/ <i>Information and Communication</i>	6,22	5,36	14,86	4,57	8,83



**Lanjutan Tabel/Continued Table 11.4**

Lapangan Usaha/Industry		2018	2019	2020	2021 <sup>x</sup>	2022 <sup>xx</sup>
(1)		(7)	(8)	(9)	(10)	(11)
K	Jasa Keuangan dan Asuransi/ <i>Financial and Insurance Activities</i>	3,50	3,57	10,98	2,22	3,19
L	Real Estat/ <i>Real Estate Activities</i>	6,82	5,28	1,97	0,58	1,25
M,N	Jasa Perusahaan/ <i>Business Activities</i>	7,59	5,35	-13,97	2,06	3,88
O	Administrasi Pemerintahan, Pertahanan dan Jaminan Sosial Wajib/ <i>Public Administration, Defence and Compulsory Social Security</i>	6,28	6,67	9,93	2,24	2,01
P	Jasa Pendidikan/ <i>Education</i>	8,15	7,57	8,06	1,97	0,31
Q	Jasa Kesehatan dan Kegiatan Sosial/ <i>Human Health and Social Work Activities</i>	8,61	8,83	9,50	7,25	3,31
R,S,T,U	Jasa lainnya/ <i>Other Services Activities</i>	8,06	6,46	-4,81	2,43	5,09
<b>Produk Domestik Regional Bruto/<i>Gross Regional Domestic Product</i></b>		<b>5,95</b>	<b>5,42</b>	<b>-2,24</b>	<b>2,82</b>	<b>6,24</b>

Catatan/Note: <sup>x</sup>Angka sementara/*Preliminary figures*

<sup>xx</sup> Angka sangat sementara/*Very preliminary figures*

Sumber/Source: BPS, berbagai sensus, survei dan sumber lain/*BPS-Statistics, various census, survey, and other sources*

**Tabel 11.5 PDRB per Kapita Atas Dasar Harga Berlaku dan Harga Konstan di Kabupaten Barito Utara, 2010–2022**  
**Table Gross Regional Domestic Product at Current and 2010 Constant Price in Barito Utara Regency, 2010–2022**

Tahun Year	Atas Dasar Harga Berlaku At Current Price (Rp.)	Atas Dasar Harga Konstan 2010 At 2010 Constant Price (Rp.)
(1)	(2)	(3)
2010	34 708 793	34 708 793
2011	40 434 182	37 086 315
2012	43 972 637	39 022 530
2013	47 921 388	41 397 009
2014	49 793 917	42 771 819
2015	52 621 112	44 686 063
2016	57 311 596	46 795 773
2017	63 848 832	49 267 269
2018	70 918 167	51 904 696
2019	75 029 048	54 464 149
2020	60 893 772	45 097 354
2021 <sup>x</sup>	67 195 566	45 485 799
<b>2022<sup>xx</sup></b>	<b>89 229 210</b>	<b>47 417 054</b>

Catatan/Note: <sup>x</sup>Angka sementara/*Preliminary figures*

<sup>xx</sup> Angka sangat sementara/*Very preliminary figures*

Penghitungan PDRB per kapita 2018 menggunakan angka proyeksi penduduk hasil SP2010/*Calculation of GRDP per capita 2010 using the population projection figures from the 2010 PC*

Penghitungan PDRB per kapita 2019 menggunakan angka proyeksi penduduk hasil SUPAS 2015/*Calculation of GRDP per capita 2019 using the population projection figures from the 2015 SUPAS*

Penghitungan PDRB per kapita 2020-2022 menggunakan angka proyeksi penduduk Interim 2020-2023 (Pertengahan tahun/Juni)/*Calculation of GRDP per capita 2019-2021 using the result of Interim population projection 2020-2023 (Mid year/June)*

Sumber/Source: BPS, berbagai sensus, survei dan sumber lain/*BPS-Statistics, various census, survey, and other sources*

**Tabel 11.6 Produk Domestik Regional Bruto Atas Dasar Harga Berlaku Menurut Pengeluaran di Kabupaten Barito Utara (miliar rupiah), 2018–2022**  
**Gross Regional Domestic Product at Current Market Prices by Type of Expenditure in Barito Utara Regency (billion rupiahs), 2018–2022**

<b>Jenis Pengeluaran</b> <i>Type of Expenditure</i>	<b>2018</b>	<b>2019</b>	<b>2020</b>	<b>2021<sup>x</sup></b>	<b>2022<sup>xx</sup></b>
(1)	(2)	(3)	(4)	(5)	(6)
Pengeluaran Konsumsi Rumah Tangga/ <i>Household Consumption Expenditure</i>	3 559,9	3 923,7	4 171,08	4 322,70	4 702,91
Pengeluaran Konsumsi LNPRT/NPISH/ <i>Consumption Expenditure</i>	169,2	192,6	202,77	213,03	236,55
Pengeluaran Konsumsi Pemerintah/ <i>Government Consumption Expenditure</i>	968,3	1 025,2	1 030,06	1 087,55	1 163,37
Pembentukan Modal Tetap Bruto/ <i>Gross Domestic Fixed Capital Formation</i>	4 121,5	4 346,3	4 492,28	4 661,33	4 950,44
Perubahan Inventori/ <i>Changes in Inventories</i>	248,4	300,6	297,71	173,48	155,44
Net Ekspor Barang dan Jasa/ <i>Net Export of Goods and Services</i>	153,5	12,8	(802,19)	107,14	3 088,92
<b>Produk Domestik Regional Bruto/<i>Gross Regional Domestic Product</i></b>	<b>9 220,7</b>	<b>9 801,1</b>	<b>9 391,71</b>	<b>10 565,23</b>	<b>14 297,64</b>

Catatan/Note: <sup>x</sup>Angka sementara/*Preliminary figures*

<sup>xx</sup> Angka sangat sementara/*Very preliminary figures*

Sumber/Source: BPS, berbagai sensus, survei dan sumber lain/*BPS-Statistics, various census, survey, and other sources*

**Tabel 11.7 Produk Domestik Regional Bruto Atas Dasar Harga Konstan 2010 Menurut Pengeluaran di Kabupaten Barito Utara (miliar rupiah), 2018–2022**  
***Gross Regional Domestic Product at 2010 Constant Market Prices by Expenditure in Barito Utara Regency (billion rupiahs), 2018–2022***

Jenis Pengeluaran <i>Type of Expenditure</i>	2018	2019	2020	2021*	2022**
(1)	(2)	(3)	(4)	(5)	(6)
Pengeluaran Konsumsi Rumah Tangga/ <i>Household Consumption Expenditure</i>	2 283,5	2 406,6	2 469,51	2 531,87	2 609,29
Pengeluaran Konsumsi LNPRT/NPISH <i>Consumption Expenditure</i>	114,1	123,2	124,64	127,19	133,78
Pengeluaran Konsumsi Pemerintah/ <i>Government Consumption Expenditure</i>	649,1	675,2	664,81	661,47	683,00
Pembentukan Modal Tetap Bruto/ <i>Gross Domestic Fixed Capital Formation</i>	2 689,2	2 754,2	2 735,59	2 781,47	2 850,15
Perubahan Inventori/ <i>Changes in Inventories</i>	124,3	151,2	91,05	71,63	56,75
Net Ekspor Barang dan Jasa/ <i>Net Export of Goods and Services</i>	888,5	1 004,3	869,81	978,16	1 264,90
<b>Produk Domestik Regional Bruto/<i>Gross Regional Domestic Product</i></b>	<b>6 748,6</b>	<b>7 114,7</b>	<b>6 955,41</b>	<b>7 151,78</b>	<b>7 597,87</b>

Catatan/Note: \*Angka sementara/*Preliminary figures*

\*\* Angka sangat sementara/*Very preliminary figures*

Sumber/Source: BPS, berbagai sensus, survei dan sumber lain/*BPS-Statistics, various census, survey, and other sources*

**Tabel 11.8** **Distribusi Persentase Produk Domestik Regional Bruto Atas Dasar Harga Berlaku Menurut Pengeluaran di Kabupaten Barito Utara (persen), 2018–2022**  
**Percentage Distribution of Gross Regional Domestic Product at Current Market Prices by Expenditure in Barito Utara Regency (percent), 2018–2022**

<b>Jenis Pengeluaran</b> <i>Type of Expenditure</i>	<b>2018</b>	<b>2019</b>	<b>2020</b>	<b>2021<sup>x</sup></b>	<b>2022<sup>xx</sup></b>
(1)	(2)	(3)	(4)	(5)	(6)
Pengeluaran Konsumsi Rumah Tangga/ <i>Household Consumption Expenditure</i>	38,61	40,03	44,41	40,91	32,89
Pengeluaran Konsumsi LNPRT/NPISH/ <i>Consumption Expenditure</i>	1,83	1,97	2,16	2,02	1,65
Pengeluaran Konsumsi Pemerintah/ <i>Government Consumption Expenditure</i>	10,50	10,46	10,97	10,29	8,14
Pembentukan Modal Tetap Bruto/ <i>Gross Domestic Fixed Capital Formation</i>	44,70	44,34	47,83	44,12	34,62
Perubahan Inventori/ <i>Changes in Inventories</i>	2,69	3,07	3,17	1,64	1,09
Net Ekspor Barang dan Jasa/ <i>Net Export of Goods and Services</i>	1,66	0,13	-8,54	1,01	21,60
<b>Produk Domestik Regional Bruto/<i>Gross Regional Domestic Product</i></b>	<b>100,00</b>	<b>100,00</b>	<b>100,00</b>	<b>100,00</b>	<b>100,00</b>

Catatan/Note: <sup>x</sup>Angka sementara/*Preliminary figures*

<sup>xx</sup> Angka sangat sementara/*Very preliminary figures*

Sumber/Source: BPS, berbagai sensus, survei dan sumber lain/*BPS-Statistics, various census, survey, and other sources*

**Tabel 11.9 Laju Pertumbuhan Produk Domestik Regional Bruto Atas Dasar Harga Konstan 2010 Menurut Pengeluaran di Kabupaten Barito Utara (persen), 2018–2022**  
**Growth Rate of Gross Regional Domestic Product at 2010 Constant Market Prices by Expenditure in Barito Utara Regency (percent), 2018–2022**

Jenis Pengeluaran Type of Expenditure	2018	2019	2020	2021 <sup>x</sup>	2022 <sup>xx</sup>
(1)	(2)	(3)	(4)	(5)	(6)
Pengeluaran Konsumsi Rumah Tangga/ <i>Household Consumption Expenditure</i>	6,01	5,39	2,61	2,53	3,06
Pengeluaran Konsumsi LNPRT/NPISH <i>Consumption Expenditure</i>	10,73	7,98	1,15	2,04	5,18
Pengeluaran Konsumsi Pemerintah/ <i>Government Consumption Expenditure</i>	6,60	4,02	-1,54	-0,50	3,26
Pembentukan Modal Tetap Bruto/ <i>Gross Domestic Fixed Capital Formation</i>	7,42	2,42	-0,68	1,68	2,47
Perubahan Inventori/ <i>Changes in Inventories</i>	-	-	-	-	-
Net Ekspor Barang dan Jasa/ <i>Net Export of Goods and Services</i>	-	-	-	-	-
<b>Produk Domestik Regional Bruto/<i>Gross Regional Domestic Product</i></b>	<b>5,95</b>	<b>5,42</b>	<b>-2,24</b>	<b>2,82</b>	<b>6,24</b>

Catatan/Note: <sup>x</sup>Angka sementara/*Preliminary figures*

<sup>xx</sup>Angka sangat sementara/*Very preliminary figures*

Sumber/Source: BPS, berbagai sensus, survei dan sumber lain/*BPS-Statistics, various census, survey, and other sources*

**Tabel 11.10 Laju Indeks Harga Implisit Produk Domestik Regional Bruto Menurut Pengeluaran di Kabupaten Barito Utara (2010=0), 2018–2022**  
**Growth Implicit Price Index of of Gross Regional Domestic Product by Expenditure in Barito Utara Regency (2010=0), 2018–2022**

Jenis Pengeluaran Type of Expenditure	2018	2019	2020	2021 <sup>x</sup>	2021 <sup>xx</sup>
(1)	(2)	(3)	(4)	(5)	(6)
Pengeluaran Konsumsi Rumah Tangga/ <i>Household Consumption Expenditure</i>	3,40	4,58	3,60	1,08	5,57
Pengeluaran Konsumsi LNPR/ NPISH/ <i>Consumption Expenditure</i>	6,45	5,43	4,09	2,96	5,57
Pengeluaran Konsumsi Pemerintah/ <i>Government Consumption Expenditure</i>	3,14	1,78	2,05	6,11	3,60
Pembentukan Modal Tetap Bruto/ <i>Gross Domestic Fixed Capital Formation</i>	5,29	2,97	4,06	2,05	3,64
Perubahan Inventori/ <i>Changes in Inventories</i>	-	-	-	-	-
Net Ekspor Barang dan Jasa/ <i>Net Export of Goods and Services</i>	-	-	-	-	-
<b>Produk Domestik Regional Bruto/<i>Gross Regional Domestic Product</i></b>	<b>5,43</b>	<b>0,82</b>	<b>-1,98</b>	<b>9,41</b>	<b>27,38</b>

Catatan/Note: <sup>x</sup>Angka sementara/*Preliminary figures*

<sup>xx</sup>Angka sangat sementara/*Very preliminary figures*

Sumber/Source: BPS, berbagai sensus, survei dan sumber lain/*BPS-Statistics, various census, survey, and other sources*

# PERBANDINGAN ANTAR WILAYAH

## Kabupaten Terluas di Provinsi Kalimantan Tengah 2022 Kabupaten Murung Raya

**23.575,3** km<sup>2</sup>

sebesar **15,36%** dari total luas wilayah Kalimantan Tengah

Sumber: Berdasarkan Keputusan Menteri Dalam Negeri Nomor 100.1.1-6117 Tahun 2022 tentang Pemberian dan Pemutakhiran Kode, Data Wilayah Administrasi Pemerintahan, dan Pulau

## Jumlah Penduduk di Provinsi Kalimantan Tengah 2022

*Terbanyak di..*  
**Kabupaten  
Kotawaringin Timur**

**436.079** jiwa

sebesar **15,91%** dari total penduduk wilayah Kalimantan Tengah

*Paling Sedikit..*  
**Kabupaten  
Sukamara**

**66.845** jiwa

sebesar **2,44%** dari total penduduk wilayah Kalimantan Tengah

Sumber Data: Hasil Proyeksi Penduduk Interim 2020-2023, BPS

## Indeks Pembangunan Manusia Tertinggi

di Provinsi Kalimantan Tengah 2022

**Kota  
Palangka Raya**

**81,16**

kategori IPM **sangat tinggi**

## Tingkat Kemiskinan Terendah

di Provinsi Kalimantan Tengah 2022

**Kabupaten  
Lamandau**

**3,34%**

sekitar **2,78 ribu** penduduk miskin

Sumber Data: Survei Sosial Ekonomi Nasional (Susenas) Maret 2022, BPS





## PENJELASAN TEKNIS

1. Sumber data yang digunakan dalam bab ini berasal dari Badan Pusat Statistik Provinsi Kalimantan Tengah.
2. **Penduduk miskin** adalah penduduk yang memiliki rata-rata pengeluaran per kapita per bulan dibawah Garis Kemiskinan.
3. **Indeks Pembangunan Manusia (IPM)** adalah ukuran ringkas rata-rata capaian/keberhasilan dimensi utama pembangunan manusia yaitu: umur panjangdan hidup sehat, mempunyai pengetahuan, dan memiliki standar hidup yang layak.
4. **Laju pertumbuhan Produk Domestik Bruto** diperoleh dari perhitungan PDB atas dasar harga konstan. Diperoleh dengan cara mengurangi nilai PDB pada tahun ke- $n$  terhadap nilai pada tahun ke- $n-1$  (tahun sebelumnya), dibagi dengan nilai pada tahun ke- $n-1$ , dikalikan dengan 100 persen. Laju pertumbuhan menunjukkan perkembangan agregat pendapatan dari satu waktu tertentu terhadap waktu sebelumnya.

## TECHNICAL NOTES

1. *Source of data used in this chapter comes from Statistics of Kalimantan Tengah Province.*
2. *A person whose expenditure per capita per month is below the poverty line is **considered to be poor**.*
3. ***The Human Development Index (HDI)** is a summary measure of average in key dimension of human development: a long and healthy life, being knowledgeable, and have decent standard of living.*
4. ***Growth rate of Gross Domestic Product** is derived from GDP at constant market prices. It is obtained by subtracting the value of GDP year  $n$  with the value of GDP year  $n-1$ , divided by the value of GDP year  $n-1$  then multiplied by 100 percent. The growth rate of GDP explains the income growth during the given period.*



**ULASAN**

Di Provinsi Kalimantan Tengah, persentase penduduk miskin tertinggi ada di Kabupaten Seruyan. Tercatat 7,43 persen atau 15,96 ribu penduduk Kabupaten Seruyan berstatus miskin. Persentase penduduk miskin Kabupaten Barito Utara berada pada urutan kelima tertinggi dengan jumlah penduduk miskin sebesar 7,70 ribu jiwa atau 5,80 persen dari total penduduk Kabupaten Barito Utara.

Indeks Pembangunan Manusia Kabupaten Barito Utara pada tahun 2022 sebesar 71,21. Angka ini masuk dalam kategori capaian IPM tinggi ( $70 \leq \text{IPM} \leq 80$ ). Kabupaten/kota di Provinsi Kalimantan Tengah yang telah memiliki IPM tinggi diantaranya adalah: Kabupaten Kotawaringin Barat, Kotawaringin Timur, Barito Selatan, Barito Utara, Lamandau, Gunung Mas, Barito Timur. Sementara itu, Kota Palangka Raya termasuk ke dalam kategori IPM sangat tinggi.

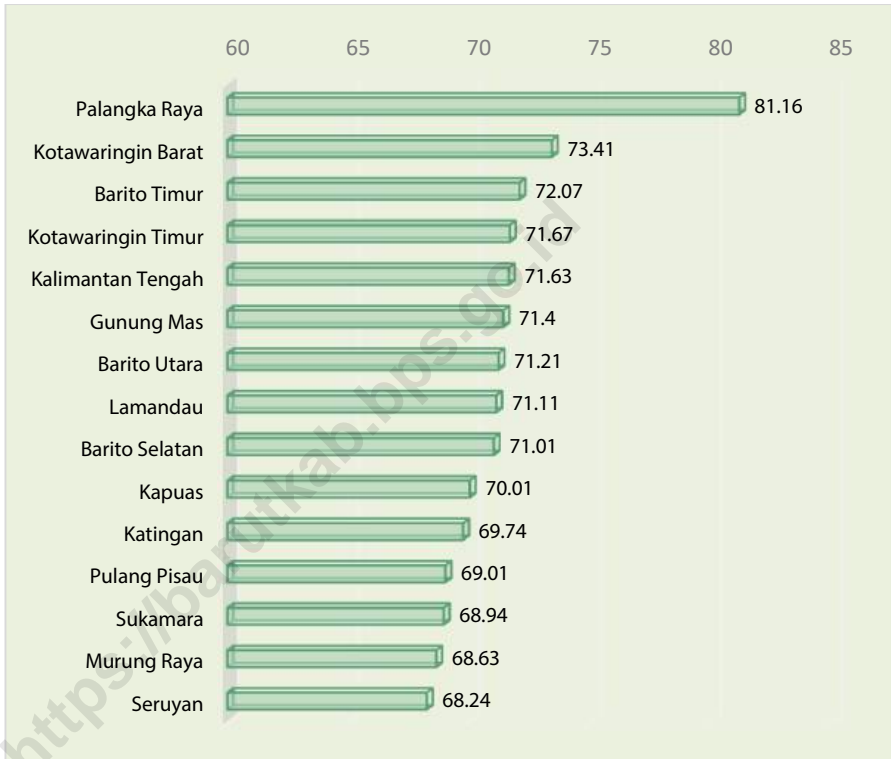
**DESCRIPTION**

*In Kalimantan Tengah Province. The highest percentage of poor people is in Seruyan Regency. It is recorded that 7.43 percent or 15.96 thousand residents of Seruyan Regency are poor. The percentage of poor people in Barito Utara Regency is in the fifth highest position with a poor population of 7.70 thousand people or 5.80 percent of the total population of Barito Utara Regency.*

*The Human Development Index of Barito Utara Regency in 2022 is 71.21. This figure is included in the category of high HDI achievement ( $70 \leq \text{IPM} \leq 80$ ). Regencies/municipalities in Kalimantan Tengah Province that already have a high HDI include: Kotawaringin Barat, Kotawaringin Timur, Barito Selatan, Barito Utara, Lamandau, Gunung Mas, Barito Timur. Meanwhile, Palangka Raya Municipality is included in the very high HDI category.*

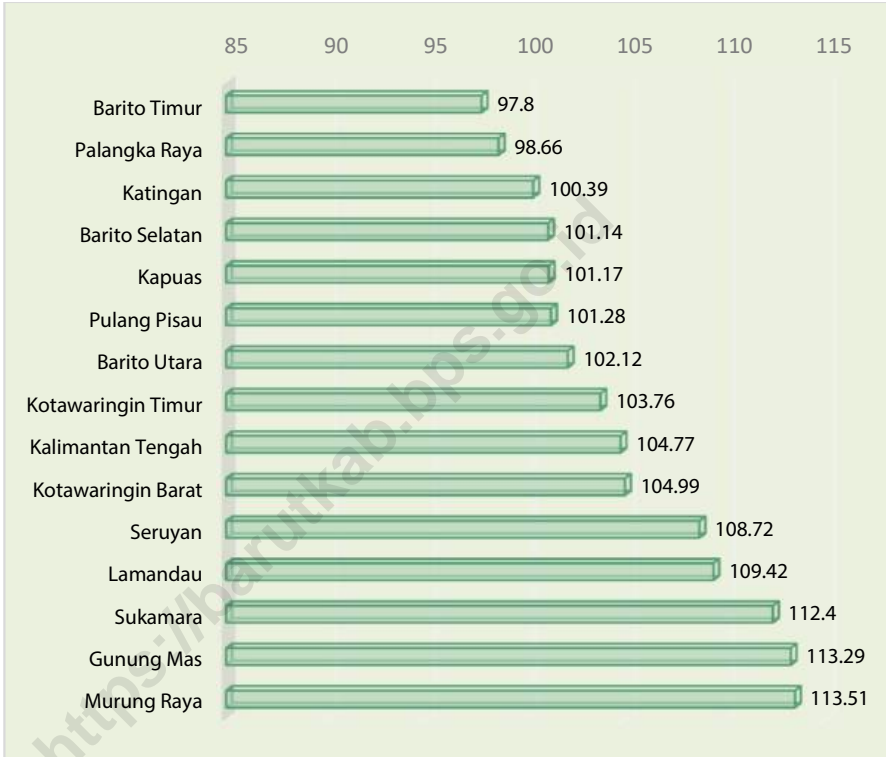


**Gambar 12.1** Indeks Pembangunan Manusia (IPM) Menurut Kabupaten/Kota di Kalimantan Tengah, 2022  
**Picture** **Human Development Index (HDI) by Regency/Municipality in Kalimantan Tengah, 2022**



Sumber/Source: BPS, Seri Berita Resmi Statistik Indeks Pembangunan Manusia/BPS-Statistics Indonesia, Series of Press Release of Human Development Index

**Gambar 12.2** Indeks Kemahalan Konstruksi (IKK) Menurut Kabupaten/Kota di Kalimantan Tengah, 2022  
**Picture** **Construction Cost Index (CCI) by Regency/Municipality in Kalimantan Tengah, 2022**



Keterangan/Note: Kota acuan penghitungan IKK 2022 adalah Kota Makassar/Reference Municipality for calculating ICC 2022 is Makassar Municipality

Sumber/Source: Survei Kemahalan Konstruksi, BPS/Construction Cost Survey, BPS-Statistics Indonesia

**Tabel 12.1 Luas Wilayah Menurut Kabupaten/Kota di Provinsi Kalimantan Tengah, 2022**  
**Total Area by Regency/Municipality in Kalimantan Tengah Province, 2022**

Kabupaten/Kota Regency/Municipality		Ibukota Capital City	Luas/Area (km <sup>2</sup> /square.km)	Persentase terhadap Luas Provinsi Percentage to Province's Area
(1)	(2)	(3)	(4)	
<b>Kabupaten/Regency</b>				
01	Kotawaringin Barat	Pangkalan Bun	9 480,3	6,18
02	Kotawaringin Timur	Sampit	15 543,8	10,13
03	Kapuas	Kuala Kapuas	17 033,6	11,10
04	Barito Selatan	Buntok	6 267,1	4,08
05	Barito Utara	Muara Teweh	9 984,8	6,51
06	Sukamara	Sukamara	3 311,2	2,16
07	Lamandau	Nanga Bulik	7 632,4	4,97
08	Seruyan	Kuala Pembuang	15 215,2	9,92
09	Katingan	Kasongan	20 382,3	13,28
10	Pulang Pisau	Pulang Pisau	9 650,9	6,29
11	Gunung Mas	Kuala Kurun	9 305,8	6,06
12	Barito Timur	Tamiang Layang	3 212,5	2,09
13	Murung Raya	Puruk Cahu	23 575,3	15,36
<b>Kota/Municipality</b>				
71	Palangka Raya	Palangka Raya	2 848,7	1,86
<b>Kalimantan Tengah</b>		<b>Palangka Raya</b>	<b>153 443,9</b>	<b>100,00</b>

Sumber/Source: Keputusan Menteri Dalam Negeri Nomor 100.1.1-6117 Tahun 2022 tentang Pemberian dan Pemutakhiran Kode, Data Wilayah Administrasi Pemerintahan, dan Pulau Tahun 2022/Based on Decree of the Minister of Home Affairs Number 100.1.1-6117 of 2022 concerning Granting and Updating of Codes, Data on Government Administration Areas, and Islands in 2022



REGENCY/MUNICIPALITY COMPARISON

**Tabel 12.2** Jumlah Penduduk Menurut Kabupaten/Kota dan Jenis Kelamin di Provinsi Kalimantan Tengah (ribu), 2022  
**Table** Area and Capital City by Regency/Municipality in Kalimantan Tengah Province (thousand), 2022

Kabupaten/Kota Regency/Municipality	Jenis Kelamin Gender		Jumlah Total
	Laki-Laki Male	Perempuan Female	
(1)	(2)	(3)	(4)
<b>Kabupaten/Regency</b>			
01 Kotawaringin Barat	142 721	132 214	274 935
02 Kotawaringin Timur	226 064	210 015	436 079
03 Kapuas	218 291	204 919	423 210
04 Barito Selatan	67 467	64 530	131 997
05 Barito Utara	83 187	77 048	160 235
06 Sukamara	35 122	31 723	66 845
07 Lamandau	55 693	48 694	104 387
08 Seruyan	87 776	78 296	166 072
09 Katingan	85 089	78 900	163 989
10 Pulang Pisau	70 990	65 231	136 221
11 Gunung Mas	74 940	67 369	142 309
12 Barito Timur	59 155	56 251	115 406
13 Murung Raya	58 890	54 593	113 483
<b>Kota/Municipality</b>			
71 Palangka Raya	155 496	150 411	305 907
<b>Kalimantan Tengah</b>	<b>1 420 881</b>	<b>1 320 194</b>	<b>2 741 075</b>

Catatan/Note: Hasil Proyeksi Penduduk Interim 2020-2023 (Pertengahan tahun/Juni)/The result of Interim Population Projection 2020-2023 (mid year/June)

Sumber/Source: BPS dan Kementerian Dalam Negeri/BPS-Statistics Indonesia and Ministry of Home Affairs.

**Tabel 12.3 Laju Pertumbuhan Produk Domestik Regional Bruto Atas Dasar Harga Konstan 2010 Menurut Kabupaten/Kota di Provinsi Kalimantan Tengah (persen), 2018–2022**  
***Growth Rate of Gross Regional Domestic Product at 2010 Constant Market Prices by Regency/Municipality in Kalimantan Tengah Province (percent), 2018–2022***

Kabupaten/Kota Regency/Municipality		2018	2019	2020	2021 <sup>x</sup>	2022 <sup>xx</sup>
(1)		(2)	(3)	(4)	(5)	(6)
<b>Kabupaten/Regency</b>						
01	Kotawaringin Barat	6,48	5,79	0,98	5,61	6,01
02	Kotawaringin Timur	6,92	7,10	-3,06	2,10	7,76
03	Kapuas	7,01	7,16	-1,04	4,71	7,04
04	Barito Selatan	5,12	4,96	-2,90	2,13	6,28
05	Barito Utara	5,95	5,42	-2,24	2,82	6,24
06	Sukamara	6,17	6,06	1,98	4,74	5,62
07	Lamandau	6,85	6,87	1,85	4,01	6,45
08	Seruyan	5,21	5,09	-2,23	2,12	4,01
09	Katingan	6,59	5,81	-3,18	2,90	5,58
10	Pulang Pisau	5,94	6,36	2,68	3,24	4,69
11	Gunung Mas	6,87	7,21	3,39	5,09	6,47
12	Barito Timur	5,71	5,45	-2,73	2,97	6,06
13	Murung Raya	5,61	5,94	-2,45	4,38	7,03
<b>Kota/Municipality</b>						
71	Palangka Raya	7,14	7,17	-2,85	4,32	6,25
<b>Kalimantan Tengah</b>		<b>5,61</b>	<b>6,12</b>	<b>-1,41</b>	<b>3,59</b>	<b>6,45</b>

Keterangan/Note: <sup>x</sup>Angka sementara/Preliminary figures

<sup>xx</sup> Angka sangat sementara/Very preliminary figures

Sumber/Source: BPS, berbagai sensus, survei dan sumber lain/BPS-Statistics, various census, survey, and other sources

REGENCY/MUNICIPALITY COMPARISON

**Tabel 12.4** Produk Domestik Regional Bruto Atas Dasar Harga Konstan 2010 dan Pertumbuhan Ekonomi Kabupaten/Kota di Provinsi Kalimantan Tengah, 2022  
*GDRP and Economy Development of Regency/Municipality in Kalimantan Tengah Province, 2022*

Kabupaten/Kota Regency/Municipality		PDRB ADHK (juta Rupiah) GDRP at Constant Price (million rupiah)	Pertumbuhan Ekonomi (%) Economy Development (%)	
			2021 <sup>*</sup>	2022 <sup>xx</sup>
(1)		(2)	(3)	(4)
<b>Kabupaten/Regency</b>				
01	Kotawaringin Barat	14 558.3	5,61	6,01
02	Kotawaringin Timur	19 688.0	2,10	7,76
03	Kapuas	12 102.2	4,71	7,04
04	Barito Selatan	4 603.0	2,13	6,28
05	Barito Utara	7 597.9	2,82	6,24
06	Sukamara	3 214.2	4,74	5,62
07	Lamandau	4 224.7	4,01	6,45
08	Seruyan	6 275.4	2,12	4,01
09	Katingan	5 375.0	2,90	5,58
10	Pulang Pisau	3 765.5	3,24	4,69
11	Gunung Mas	4 050.9	5,09	6,47
12	Barito Timur	5 660.0	2,97	6,06
13	Murung Raya	6 395.0	4,38	7,03
<b>Kota/Municipality</b>				
71	Palangka Raya	11 720.4	4,32	6,25

Keterangan/Note: <sup>\*</sup>Angka sementara/Preliminary figures

<sup>xx</sup> Angka sangat sementara/Very preliminary figures

Sumber/Source: BPS, berbagai sensus, survei dan sumber lain/BPS-Statistics, various census, survey, and other sources

**Tabel 12.5** Jumlah Penduduk Miskin Menurut Kabupaten/Kota di Provinsi Kalimantan Tengah (ribu), 2017–2022  
**Table** Number of Poor People by Regency/Municipality in Kalimantan Tengah Province (thousand), 2017–2022

Kabupaten/Kota Regency/Municipality	2017	2018	2019	2020	2021	2022
(1)	(2)	(3)	(4)	(5)	(6)	(7)
<b>Kabupaten/Regency</b>						
01 Kotawaringin Barat	13,27	12,90	12,76	11,46	12,29	12,44
02 Kotawaringin Timur	27,70	28,20	27,38	26,64	27,06	27,56
03 Kapuas	18,80	18,52	18,23	18,17	19,45	20,18
04 Barito Selatan	5,95	6,16	5,99	6,12	6,42	6,83
05 Barito Utara	6,72	6,50	6,46	6,78	7,40	7,70
06 Sukamara	1,99	1,96	2,01	2,13	2,38	2,48
07 Lamandau	2,74	2,52	2,47	2,61	2,92	2,78
08 Seruyan	14,04	14,56	14,66	14,53	15,07	15,96
09 Katingan	9,51	8,73	8,51	8,23	9,15	9,71
10 Pulang Pisau	6,54	5,71	5,39	5,21	5,43	6,04
11 Gunung Mas	6,67	5,96	5,86	5,78	6,30	6,70
12 Barito Timur	8,56	8,05	7,97	7,88	8,02	8,42
13 Murung Raya	6,75	7,39	7,21	7,18	7,31	7,69
<b>Kota/Municipality</b>						
71 Palangka Raya	9,91	9,78	9,69	10,23	10,86	10,62
<b>Kalimantan Tengah</b>	<b>139,16</b>	<b>136,93</b>	<b>134,59</b>	<b>132,94</b>	<b>140,04</b>	<b>145,10</b>

Sumber/Source: BPS, Survei Sosial Ekonomi Nasional (Susenas)/BPS-Statistics Indonesia, National Socioeconomic Survey

REGENCY/MUNICIPALITY COMPARISON

**Tabel 12.6** Tingkat Kemiskinan Menurut Kabupaten/Kota di Provinsi Kalimantan Tengah, 2021 dan 2022  
**Table** Poverty Level by Regency/Municipality in Kalimantan Tengah Province, 2021 and 2022

Kabupaten/Kota Regency/ Municipality	Jumlah Penduduk Miskin (ribu jiwa) Number of Poor (thousand people)		Persentase Penduduk Miskin (%) Percentage of Poor (%)		Garis Kemiskinan (Rp/bulan) Poverty Threshold (Rp/month)	
	2021	2022	2020	2021	2020	2021
(1)	(2)	(3)	(4)	(5)	(6)	(7)
<b>Kabupaten/Regency</b>						
01 Kotawaringin Barat	12,29	12,44	3,95	3,93	418 388	476 297
02 Kotawaringin Timur	27,06	27,56	5,91	5,95	467 551	510 290
03 Kapuas	19,45	20,18	5,35	5,52	345 272	424 066
04 Barito Selatan	6,42	6,83	4,62	4,88	450 706	481 352
05 Barito Utara	7,40	7,70	5,61	5,80	525 236	563 393
06 Sukamara	2,38	2,48	3,66	3,72	568 578	619 116
07 Lamandau	2,92	2,78	3,56	3,34	539 744	588 591
08 Seruyan	15,07	15,96	7,22	7,43	529 892	571 049
09 Katingan	9,15	9,71	5,25	5,50	498 487	553 082
10 Pulang Pisau	5,43	6,04	4,24	4,70	411 258	454 933
11 Gunung Mas	6,30	6,70	5,35	5,64	456 984	479 550
12 Barito Timur	8,02	8,42	6,38	6,59	534 896	571 786
13 Murung Raya	7,31	7,69	6,15	6,40	510 939	550 105
<b>Kota/Municipality</b>						
71 Palangka Raya	10,86	10,62	3,75	3,61	456 276	485 800
<b>Kalimantan Tengah</b>	<b>140,04</b>	<b>145,10</b>	<b>5,16</b>	<b>5,28</b>	<b>506 982</b>	<b>548 816</b>

Sumber/Source: BPS, Survei Sosial Ekonomi Nasional (Susenas)/BPS-Statistics Indonesia, National Socioeconomic Survey

**Tabel 12.7 Indeks Gini (Gini Rasio) Menurut Kabupaten/Kota di Provinsi Kalimantan Tengah, 2016-2021**  
**Gini Index (Gini Ratio) by District/Municipality in Kalimantan Tengah Province, 2016-2021**

Kabupaten/Kota Regency/Municipality	Indeks Gini (Gini Rasio) Gini Index (Gini Ratio)					
	2017	2018	2019	2020	2021	2022
(1)	(2)	(3)	(4)	(5)	(6)	(7)
<b>Kabupaten/Regency</b>						
01 Kotawaringin Barat	0,309	0,306	0,308	0,333	0,317	0,315
02 Kotawaringin Timur	0,349	0,335	0,299	0,323	0,325	0,292
03 Kapuas	0,310	0,328	0,344	0,316	0,312	0,303
04 Barito Selatan	0,326	0,322	0,297	0,313	0,286	0,309
05 Barito Utara	0,317	0,314	0,309	0,337	0,308	0,301
06 Sukamara	0,337	0,357	0,330	0,300	0,290	0,322
07 Lamandau	0,314	0,303	0,280	0,296	0,321	0,318
08 Seruyan	0,288	0,280	0,289	0,260	0,262	0,292
09 Katingan	0,266	0,301	0,274	0,252	0,230	0,250
10 Pulang Pisau	0,295	0,266	0,357	0,302	0,262	0,288
11 Gunung Mas	0,296	0,309	0,302	0,279	0,278	0,262
12 Barito Timur	0,307	0,317	0,339	0,333	0,297	0,294
13 Murung Raya	0,303	0,320	0,309	0,280	0,308	0,260
<b>Kota/Municipality</b>						
71 Palangka Raya	0,379	0,366	0,357	0,340	0,362	0,383
<b>Kalimantan Tengah</b>	<b>0,343</b>	<b>0,342</b>	<b>0,336</b>	<b>0,329</b>	<b>0,323</b>	<b>0,319</b>

Sumber/Source: BPS, Survei Sosial Ekonomi Nasional (Susenas)/BPS-Statistics Indonesia, National Socioeconomic Survey

REGENCY/MUNICIPALITY COMPARISON

**Tabel 12.8** Indeks Pembangunan Manusia (IPM) Menurut Kabupaten/Kota di Provinsi Kalimantan Tengah, 2017–2022  
**Table** Human Development Index (HDI) by Regency/Municipality in Kalimantan Tengah Province, 2017–2022

Kabupaten/Kota Regency/Municipality		IPM HDI					
		2017	2018	2019	2020	2021	2022
(1)		(2)	(3)	(4)	(5)	(6)	(7)
<b>Kabupaten/Regency</b>							
01	Kotawaringin Barat	72,11	72,46	72,85	72,87	73,07	73,41
02	Kotawaringin Timur	70,17	70,56	71,16	71,31	71,38	71,67
03	Kapuas	68,04	68,68	69,38	69,48	69,63	70,01
04	Barito Selatan	69,25	69,73	70,10	70,22	70,54	71,01
05	Barito Utara	69,07	69,72	70,52	70,59	70,79	71,21
06	Sukamara	66,98	67,52	67,95	68,03	68,27	68,94
07	Lamandau	69,17	69,70	70,51	70,51	70,58	71,11
08	Seruyan	66,14	67,04	67,57	67,58	67,67	68,24
09	Katingan	67,56	67,91	68,55	68,68	68,89	69,74
10	Pulang Pisau	67,00	67,54	68,34	68,45	68,53	69,01
11	Gunung Mas	69,95	70,23	70,65	70,81	71,03	71,40
12	Barito Timur	70,57	70,82	71,34	71,39	71,47	72,07
13	Murung Raya	67,16	67,56	67,89	67,98	68,12	68,63
<b>Kota/Municipality</b>							
71	Palangka Raya	79,69	80,34	80,77	80,77	80,82	81,16
<b>Kalimantan Tengah</b>		<b>69,79</b>	<b>70,42</b>	<b>70,91</b>	<b>71,05</b>	<b>71,25</b>	<b>71,63</b>

Sumber/Source: BPS, Seri Berita Resmi Statistik Indeks Pembangunan Manusia/BPS-Statistics Indonesia, Series of Press Release of Human Development Index

**Tabel 12.9** Indeks Pembangunan Gender (IPG) Menurut Kabupaten/Kota di Provinsi Kalimantan Tengah, 2016–2022  
**Gender Development Index (GDI) by Regency/Municipality in Kalimantan Tengah Province, 2016–2022**

Kabupaten/Kota Regency/Municipality		IPG GDI					
		2017	2018	2019	2020	2021	2022
(1)		(2)	(3)	(4)	(5)	(6)	(7)
<b>Kabupaten/Regency</b>							
01	Kotawaringin Barat	91,76	91,76	91,69	91,67	91,69	91,89
02	Kotawaringin Timur	87,73	87,74	87,91	88,12	88,14	88,30
03	Kapuas	96,59	96,26	95,51	95,35	95,32	95,44
04	Barito Selatan	93,02	92,35	92,04	91,92	91,78	92,03
05	Barito Utara	85,16	85,89	87,15	87,26	87,49	87,91
06	Sukamara	91,24	91,45	90,84	91,01	91,49	91,87
07	Lamandau	91,97	91,88	91,90	91,94	91,91	92,10
08	Seruyan	88,64	89,46	89,44	89,36	89,16	89,18
09	Katingan	85,51	85,70	85,57	85,41	85,38	86,17
10	Pulang Pisau	91,70	91,72	92,12	92,06	92,04	92,23
11	Gunung Mas	91,74	91,89	92,10	92,09	91,99	92,18
12	Barito Timur	88,36	88,41	88,76	88,74	88,82	89,04
13	Murung Raya	82,92	83,23	83,41	83,56	83,55	83,79
<b>Kota/Municipality</b>							
71	Palangka Raya	94,42	94,66	94,96	95,02	95,01	95,08
<b>Kalimantan Tengah</b>		<b>88,91</b>	<b>89,13</b>	<b>89,09</b>	<b>89,03</b>	<b>88,79</b>	<b>89,20</b>

Sumber/Source: BPS-Badan Pusat Statistik Provinsi Kalimantan Tengah /BPS-Statistics of Kalimantan Tengah Province



REGENCY/MUNICIPALITY COMPARISON

**Tabel 12.10 Indeks Kemahalan Konstruksi (IKK) Menurut Kabupaten/Kota di Provinsi Kalimantan Tengah, 2018–2022**  
**Construction Cost Index (CCI) by Regency/Municipality in Kalimantan Tengah Province, 2018–2022**

Kabupaten/Kota Regency/Municipality		IKK/CCI				
		2018 <sup>1</sup>	2019 <sup>1</sup>	2020 <sup>1</sup>	2021 <sup>2</sup>	2022 <sup>2</sup>
(1)	(2)	(3)	(4)	(5)	(6)	
<b>Kabupaten/Regency</b>						
01	Kotawaringin Barat	100,04	100,41	96,82	101,01	104,99
02	Kotawaringin Timur	98,81	99,79	101,05	97,65	103,76
03	Kapuas	90,46	93,81	94,10	95,99	101,17
04	Barito Selatan	105,62	101,80	99,72	94,82	101,14
05	Barito Utara	102,28	102,01	100,19	100,82	102,12
06	Sukamara	114,21	112,85	105,68	110,98	112,40
07	Lamandau	105,95	103,95	101,34	108,86	109,42
08	Seruyan	98,63	100,71	101,67	107,28	108,72
09	Katingan	95,89	96,00	93,16	96,50	100,39
10	Pulang Pisau	101,64	101,17	97,62	97,65	101,28
11	Gunung Mas	104,09	103,11	101,81	106,23	113,29
12	Barito Timur	97,17	97,29	96,09	97,17	97,80
13	Murung Raya	122,34	117,13	108,02	111,12	113,51
<b>Kota/Municipality</b>						
71	Palangka Raya	99,05	98,92	97,60	96,78	98,66
<b>Kalimantan Tengah</b>		<b>102,31</b>	<b>101,90</b>	<b>99,55</b>	<b>101,47</b>	<b>104,77</b>

Keterangan/Note: <sup>1</sup> Kota acuan penghitungan IKK 2018-2020 adalah Kota Semarang/Reference Municipality for calculating ICC 2018-2020 is Semarang

<sup>2</sup> Kota acuan penghitungan IKK 2021-2022 adalah Kota Makassar/Reference Municipality for calculating ICC 2021-2022 is Makassar

Sumber/Source: Survei Kemahalan Konstruksi, BPS/Construction Cost Survey, BPS-Statistics Indonesia

# Standar Pelayanan Statistik Terpadu (PST)


Berdasarkan Perka BPS No. 78 Tahun 2020

## Jenis Layanan *(Online dan Offline)*


1. Perpustakaan
2. Penjualan Produk BPS
3. Konsultasi Statistik
4. Rekomendasi Kegiatan Statistik



Perpustakaan tercetak  
Perpustakaan *digital*



Penjualan publikasi (*softcopy*)  
Penjualan data mikro  
Penjualan peta digital wilkerstat



Konsultasi langsung  
Konsultasi *online*

### Online:

1. Website : [barutkab.bps.go.id](http://barutkab.bps.go.id)
2. WAPST : 0821-5740-9997
3. Email : [bps6205@bps.go.id](mailto:bps6205@bps.go.id)

### Kunjungan Langsung:

Ruang **Pelayanan Statistik Terpadu (PST)**  
BPS Kabupaten Barito Utara  
Jl. Ahmad Yani No. 143 Muara Teweh 73811

## Media Layanan

## Waktu Layanan



**Senin - Jumat**  
(kecuali hari libur)



**08.00 s.d. 15.30**  
WIB

## MAKLUMAT PELAYANAN

Dengan ini kami menyatakan sanggup menyelenggarakan pelayanan sesuai dengan standar pelayanan yang telah ditetapkan dan apabila kami tidak menepati janji, kami siap menerima sanksi sesuai dengan peraturan yang berlaku.



Melayani dengan  
**Profesional,  
Integritas,  
dan  
Amanah**



[barutkab.bps.go.id](http://barutkab.bps.go.id)



BPS Kabupaten Barito Utara



@bpsbaritoutara



# ALUR PELAYANAN STATISTIK TERPADU (PST)

(secara datang langsung)

**1** Pengunjung datang



**3** Pengunjung melakukan konsultasi



**2** Pengunjung mengisi buku tamu



**4** Pengunjung menerima informasi statistik



**5** Pengunjung pulang







# Layanan Pengaduan BPS Kabupaten Barito Utara

## Pelanggaran?

Bagi Anda yang memiliki informasi dan ingin melaporkan suatu perbuatan berindikasi pelanggaran yang terjadi di lingkungan BPS Kabupaten Barito Utara, berupa:

- **Korupsi, Kolusi, dan Nepotisme**
- **Penyalahgunaan Wewenang**
- **Disiplin Pegawai**
- **Standar Pelayanan**
- **Hambatan Pelayanan**



## LAPORKAN!

melalui media pelaporan berikut:

**1 MENGAKSES**  
[s.bps.go.id/pengaduanbpsbaritoutara](https://s.bps.go.id/pengaduanbpsbaritoutara)

**2 KOTAK PENGADUAN**  
di PST BPS Kabupaten Barito Utara

**3 HUBUNGI WAPST**  
melalui nomor **0821-5740-9997**

### Laporan Bersifat Rahasia!

BPS Kabupaten Barito Utara menghargai informasi yang Anda laporkan dan fokus kami adalah kepada materi informasi yang anda sampaikan. Anda tidak perlu khawatir terungkapnya identitas diri anda karena kami akan merahasiakan identitas diri Anda.





**ST 2023**  
**SENSUS PERTANIAN**

**BerAKHLAK**  
Berorientasi Pelayanan Akuntabel Kompeten  
Harmonis Loyal Adaptif Kolaboratif

**DATA**  
**MENCERDASKAN BANGSA**  
*Enlighten The Nation*



**BADAN PUSAT STATISTIK**  
**KABUPATEN BARITO UTARA**  
**BPS-Statistics of Barito Utara Regency**

Jl. Ahmad Yani No 143 Muara Teweh 73811 Barito Utara  
Homepage: <https://barutkab.bps.go.id>, E-mail: [bps6205@bps.go.id](mailto:bps6205@bps.go.id)  
Pelayanan Statistik Terpadu: 0821-5740-9997

