

**KABUPATEN  
BARITO SELATAN DALAM ANGKA**  
*Barito Selatan Regency in Figures*

**2023**



**BADAN PUSAT STATISTIK  
KABUPATEN BARITO SELATAN**  
*BPS-Statistics of Barito Selatan Regency*

**KABUPATEN  
BARITO SELATAN DALAM ANGKA**  
*Barito Selatan Regency in Figures*

**2023**



**KABUPATEN BARITO SELATAN DALAM ANGKA 2023**  
***Barito Selatan Regency in Figures***  
**2023**

ISSN: 0215-6393

No. Publikasi/*Publication Number*: 62040.2304

Katalog /*Catalog*: 1102001.6204

Ukuran Buku/*Book Size*: 14,8 cm x 21 cm

Jumlah Halaman/*Number of Pages*: xlvii + 355 hal/pages

Naskah/*Manuscript*:

BPS Kabupaten Barito Selatan

*BPS-Statistics of Barito Selatan Regency*

Penyunting/*Editor*:

BPS Kabupaten Barito Selatan

*BPS-Statistics of Barito Selatan Regency*

Gambar Kover/*Cover Design*:

Seksi Integrasi Pengolahan dan Diseminasi Statistik

*Section of Integration Processing and Statistics Dissemination*

Ilustrasi Kover/*Cover Illustration*:

BPS Kabupaten Barito Selatan

*BPS-Statistics of Barito Selatan Regency*

Diterbitkan oleh/*Published by*:

©BPS Kabupaten Barito Selatan/*BPS-Statistics of Barito Selatan Regency*

Dicetak oleh/*Printed by*:

BPS Kabupaten Barito Selatan

*BPS-Statistics of Barito Selatan Regency*

Dilarang mengumumkan, mendistribusikan, mengomunikasikan, dan/atau menggandakan sebagian atau seluruh isi buku ini untuk tujuan komersil tanpa izin tertulis dari Badan Pusat Statistik.

*Prohibited to announce, distribute, communicate, and/or copy part or all of this book for commercial purpose without permission from BPS-Statistics Indonesia.*

**TIM PENYUSUN/TEAM MEMBERS**

**Pengarah/Director**

Militan, SE.

**Penanggung Jawab/Persons in Charge**

Militan, SE.

**Penyunting/Editors**

Try Novian Hidayat, SST

**Pengolah Data dan Penulis Naskah/Data Processing and Authors**

Marita Mutiara Sinsyi, S.Tr.Stat

**Penata Letak/Layout Designers**

Marita Mutiara Sinsyi, S.Tr.Stat



## **KONTRIBUTOR DATA/DATA CONTRIBUTOR**

1. Kementerian Agama/*Ministry of Religious Affair*
2. Kementerian Pendidikan dan Kebudayaan/*The Ministry of Education and Culture*
3. Dewan Perwakilan Rakyat Daerah Kabupaten Barito Selatan/*Regional House of Representative of Barito Selatan Regency*
4. Badan Kepegawaian dan Pengembangan Sumber Daya Manusia Kabupaten Barito Selatan/*Civil Servant, Education, and Training Agency of Barito Selatan Regency*
5. Badan Meteorologi Klimatologi dan Geofisika/*Meteorological, Climatology, and Geophysical Agency*
6. Badan Pengelola Keuangan dan Aset Daerah Kabupaten Barito Selatan/*Local Government Finance and Asset Office of Barito Selatan Regency*
7. Bank Indonesia Palangka Raya/*Bank of Indonesia at Palangka Raya*
8. Dinas Pengendalian Penduduk, Keluarga Berencana, PP, dan PA Kabupaten Barito Selatan/*Population Control, Family Planning, Women Protection, and Children Protection Control Agency of Barito Selatan Regency*
9. Badan Perencanaan Pembangunan Daerah Kabupaten Barito Selatan/*Regional Planning and Development Agency of Barito Selatan Regency*
10. Badan Pertanahan Nasional Kabupaten Barito Selatan/*National Land Agency of Barito Selatan Regency*
11. Badan Pusat Statistik/*BPS-Statistics Indonesia*
12. Dinas Sosial Pemberdayaan Masyarakat Dan Desa/*Social, People Empowerment and Village Agency Barito Selatan Regency*
13. Dinas Kehutanan Kabupaten Barito Selatan/*Forestry Office of Barito Selatan Regency*
14. Dinas Kependudukan dan Pencatatan Sipil Kabupaten Barito Selatan/*Population and Civil Registration Agency of Barito Selatan Regency*
15. Dinas Kesehatan Kabupaten Barito Selatan/*Health Office of Barito Selatan Regency*
16. Dinas Ketahanan Pangan, Pertanian, dan Perikanan Kabupaten Barito Selatan/*Food Security, Agriculture, and Fishery Office of Barito Selatan Regency*

17. Dinas Lingkungan Hidup Kabupaten Barito Selatan/*Environmental Office of Barito Selatan Regency*
18. Dinas Pekerjaan Umum dan Penataan Ruang Kabupaten Barito Selatan/*General Working and Spatial Planning Office of Barito Selatan Regency*
19. Dinas Pemuda, Olahraga, Pariwisata, dan Kebudayaan Kabupaten Barito Selatan/*Youth, Sport, Tourism, and Culture Office in Barito Selatan Regency*
20. Dinas Pendidikan Kabupaten Barito Selatan/*Regional Education Office*
21. Dinas Perdagangan, Koperasi dan Usaha Kecil dan Menengah Kabupaten Barito Selatan/*Trade, Cooperation, Small-Medium Enterprises Services of Barito Selatan Regency*
22. Dinas Perhubungan Kabupaten Barito Selatan/*Transportation Office of Barito Selatan Regency*
23. Dinas Tenaga Kerja dan Transmigrasi Kabupaten Barito Selatan/*Labour and Transmigration Office of Barito Selatan Regency*
24. Kantor Pos Buntok 73700/*Post Office of Buntok 73700*
25. Perusahaan Daerah Air Minum Kabupaten Barito Selatan/*Clean Water Company of Barito Selatan Regency*
26. Polres Barsel/*Police Office of Barito Selatan Regency*
27. PT. PLN (Persero) ULP Buntok/*Electricity Company Branch Buntok*
28. Rumah Tahanan Negara Kelas IIB Buntok/*State Detention Center Class IIB of Buntok*
29. Unit Pelaksana Teknis Pelayanan Pendapatan Daerah Kab Barito Selatan
30. UPT KPHP Barito Hilir Unit VII dan Unit XIV/*UPT KPHP Barito Hilir Unit VII and Unit XIV*
31. UPT KPHL Gerbang Barito Unit IX/*UPT KPHL Gerbang Barito Unit IX*







**KEPALA BPS KABUPATEN BARITO SELATAN**  
**CHIEF STATISTICIAN OF BARITO SELATAN REGENCY**



**MILITAN, SE.**





## KATA PENGANTAR

**Kabupaten Barito Selatan Dalam Angka 2023** merupakan publikasi tahunan yang diterbitkan oleh Badan Pusat Statistik (BPS) Kabupaten Barito Selatan. Publikasi ini memuat gambaran umum tentang Barito Selatan dalam angka-angka. Data yang dihimpun adalah statistik dasar yang bersumber dari BPS, statistik sektoral yang bersumber dari instansi pemerintah, dan statistik khusus yang bersumber dari instansi lainnya. Publikasi ini merupakan upaya dalam mengembangkan perstatistikan daerah agar tersedia data yang terpadu bagi berbagai keperluan di daerah ini.

Seiring dengan perkembangan kebutuhan konsumen data, publikasi Kabupaten Barito Selatan Dalam Angka mengalami penyempurnaan dengan melakukan penambahan dan penyederhanaan tabel-tabel. Dari sisi kemudahan akses data, publikasi dan data-data dalam publikasi ini dapat diperoleh dengan mengunjungi website BPS Kabupaten Barito Selatan (<https://barselkab.bps.go.id>) tanpa berbayar.

Publikasi ini dapat terwujud berkat kerja sama dan partisipasi dari berbagai pihak. Kepada semua pihak yang telah memberikan kontribusi, kami sampaikan penghargaan dan terima kasih. Semoga penyajian data statistik ini dapat bermanfaat bagi semua pihak, terutama dalam rangka menyusun dan melaksanakan pembangunan. Kami mengharapkan tanggapan dan saran untuk perbaikan edisi yang akan datang.

Buntok, Februari 2023  
Kepala BPS  
Kabupaten Barito Selatan

**MILITAN, SE.**



## PREFACE

**Barito Selatan Regency in Figures 2023** is an annual publication published by BPS-Statistics of Barito Selatan Regency. The publication provides general pictures of Barito Selatan in figures. The collection data consist of basic statistic sourced from BPS-Statistics Indonesia, sectoral statistic sourced from government institutions, and particular statistics sourced from private organizations. This is an effort to improve regional statistics to provide integrated data for various purposes in this area.

In line with the increasing of data consumer needs, the Barito Selatan Regency in Figures have been continuously improved by adding and simplifying the tables. The publication and series of the tables published by BPS-Statistics of Barito Selatan Regency can be viewed or downloaded from the website (<https://barselkab.bps.go.id>) for free as our commitment to provide an immediate and easier access to the data.

We are grateful to all government institutions and private organizations for providing the data and information contained in this edition. As always, comments relating to the content are most welcome.

Buntok, February 2023  
Chief Statistician of  
Barito Selatan Regency

**MILITAN, SE.**

## DAFTAR ISI / CONTENTS

	Halaman Page
Kata Pengantar/ <i>Preface</i> .....	xi
Daftar Isi/ <i>Contents</i> .....	xiii
Daftar Tabel/ <i>List of Tables</i> .....	xv
Daftar Gambar/ <i>List of Figures</i> .....	xxxix
Daftar Singkatan/ <i>List of Abbreviations</i> .....	xlili
Statistik Kunci/ <i>Key Statistics</i> .....	xlv
1. Geografi dan Iklim/ <i>Geography and Climate</i> .....	1
2. Pemerintahan/ <i>Government</i> .....	15
3. Penduduk dan Ketenagakerjaan/ <i>Population and Employment</i> .....	43
4. Sosial dan Kesejahteraan Rakyat/ <i>Social and Welfare</i> .....	65
5. Pertanian, Kehutanan, Peternakan, dan Perikanan/ <i>Agriculture, Forestry, Livestock, and Fishery</i> .....	159
6. Industri, Perdagangan, dan Energi/ <i>Industry, Trade, and Energy</i> .....	239
7. Pariwisata/ <i>Tourism</i> .....	255
8. Transportasi dan Komunikasi/ <i>Transportation and Communication</i> .....	269
9. Perbankan dan Koperasi/ <i>Banking and Cooperative</i> .....	289
10. Pengeluaran Penduduk/ <i>Population Expenditure</i> .....	305
11. Sistem Neraca Regional/ <i>System of Regional Accounts</i> .....	317
12. Perbandingan Antar Kabupaten/Kota / <i>Regency/Municipal Comparison</i> .....	341



## DAFTAR TABEL/LIST OF TABLES

Halaman  
Page

<b>1.</b>	<b>GEOGRAFI DAN IKLIM/GEOGRAPHY AND CLIMATE</b>	
<b>1.1</b>	<b>KEADAAN GEOGRAFI</b>	
	<b>GEOGRAPHY CONDITION</b>	
1.1.1	Luas Daerah Menurut Kecamatan di Kabupaten Barito Selatan, 2022 <i>Total Area aby Subdistrict in Barito Selatan Regency, 2022</i> .....	9
1.1.2	Tinggi Wilayah dan Jarak ke Ibukota Menurut Kecamatan di Kabupaten Barito Selatan, 2022 <i>Attitude and Distance to The Capital by Subdistrict in Barito Selatan Regency, 2022</i> .....	11
<b>1.2</b>	<b>KEADAAN IKLIM</b>	
	<b>CLIMATE CONDITION</b>	
1.2.1	Pengamatan Unsur Iklim Menurut Bulan di Stasiun Meteorologi Sanggu Barito Selatan, 2022 <i>Observation of Climate Elements By Months at Meteorology Agency of Sanggu Barito Selatan, 2022</i> .....	12
<b>2.</b>	<b>PEMERINTAHAN/GOVERNMENT</b>	
<b>2.1</b>	<b>WILAYAH ADMINISTRATIF</b>	
	<b>ADMINISTRATIVE AREA</b>	
2.1.1	Jumlah Desa <sup>1</sup> Menurut Kecamatan di Kabupaten Barito Selatan, 2018–2022 <i>Number of Villages<sup>1</sup> by Subdistrict in Barito Selatan Regency, 2018–2022</i> .....	23
2.1.2	Jumlah Kelurahan Menurut Kecamatan di Kabupaten Barito Selatan, 2018 - 2022 <i>Number of Villages by Subdistrict in Barito Selatan Regency, 2018 - 2022</i> .....	24
2.1.3	Jumlah Rukun Warga/RW dan Rukun Tetangga/RT Menurut Kecamatan di Kabupaten Barito Selatan, 2022 <i>Number of Commune and Neighbourhood by Subdistrict in Barito Selatan Regency, 2022</i> .....	25



<b>2.2</b>	<b>DEWAN PERWAKILAN RAKYAT DAERAH</b>	
	<b>REGIONAL HOUSE OF REPRESENTATIVE</b>	
2.2.1	Jumlah Anggota Dewan Perwakilan Rakyat Daerah Menurut Partai Politik dan Jenis Kelamin di Kabupaten Barito Selatan, 2022 <i>Number of Regional House of Representatives's Members by Political Parties and Sex in Barito Selatan Regency, 2022</i> .....	26
2.2.2	Jumlah Anggota Dewan Perwakilan Rakyat Daerah Menurut Partai Politik dan Pendidikan Yang Dltamatkan di Kabupaten Barito Selatan, 2022 <i>Number of Members of The Regional House of Representatives by Political Parties and Education Attainment in Barito Selatan Regency, 2022</i> .....	27
<b>2.3</b>	<b>SUMBER DAYA MANUSIA</b>	
	<b>HUMAN RESOURCES</b>	
2.3.1	Jumlah Pegawai Negeri Sipil Menurut Jabatan dan Jenis Kelamin di Kabupaten Barito Selatan, 2021 dan 2022 <i>Number of Civil Servants by Occupation and Sex in Barito Selatan Regency, 2021 and 2022</i> .....	28
2.3.2	Jumlah Pegawai Negeri Sipil Menurut Tingkat Pendidikan dan Jenis Kelamin di Kabupaten Barito Selatan, 2021 dan 2022 <i>Number of Civil Servants by Educational Level and Sex in Barito Selatan Regency, 2021 and 2022</i> .....	30
2.3.3	Jumlah Pegawai Negeri Sipil Menurut Tingkat Kepangkatan dan Jenis Kelamin di Kabupaten Barito Selatan, 2021 dan 2022 <i>Number of Civil Servants by Hierarchy and Sex in Barito Selatan Regency, 2021 and 2022</i> .....	32
2.3.4	Jumlah Pegawai Negeri Sipil Daerah Menurut Instansi dan Jenis Kelamin di Kabupaten Barito Selatan, 2022 <i>Number of Regional Civil Servants by Institution and Sex in Barito Selatan Regency, 2022</i> .....	34
2.3.5	Jumlah Pegawai Negeri Sipil Daerah Menurut Instansi dan Golongan Kepangkatan di Kabupaten Barito Selatan, 2022 <i>Number of Civil Servants by Institution and Hierarchy in Barito Selatan Ragency, 2022</i> .....	36

**2.4 KEUANGAN PEMERINTAH**

**GOVERNMENT FINANCE**

- 2.4.1 Realisasi Pendapatan Pemerintah Kabupaten Barito Selatan Menurut Jenis Pendapatan (juta rupiah), 2019-2022  
*Actual Government Revenues of Barito Selatan Regency by Source of Revenues (million rupiahs), 2019-2022.....* 38
- 2.4.2 Realisasi Belanja Pemerintah Kabupaten Barito Selatan Menurut Jenis Belanja (juta rupiah), 2019–2022  
*Actual Barito Selatan Regency Government Expenditures by Kind of Expenditures (million rupiahs), 2019–2022 .....* 40

**2.5 PERTANAHAN**

**LAND OWNERSHIP**

- 2.5.1 Jumlah Sertifikat Tanah yang Dikeluarkan Menurut Jenis Hak Atas Tanah di Kabupaten Barito Selatan, 2018-2022  
*Numbers of Land Ownership Certificate by Rights of Land in Barito Selatan Regency, 2018-2022 .....* 42

**3. PENDUDUK DAN KETENAGAKERJAAN/  
POPULATION AND EMPLOYMENT**

**3.1 PENDUDUK**

**POPULATION**

- 3.1.1 Penduduk, Laju Pertumbuhan Penduduk, Distribusi Persentase Penduduk, Kepadatan Penduduk, Rasio Jenis Kelamin Penduduk Menurut Kecamatan di Kabupaten Barito Selatan, 2022  
*Population, Population Growth Rate, Percentage Distribution of Population, Population Density, and Population Sex Ratio by Subdistrict in Barito Selatan Regency, 2022 .....* 51
- 3.1.2 Jumlah Penduduk Menurut Kelompok Umur dan Jenis Kelamin di Kabupaten Barito Selatan, 2022  
*Population by Age Groups and Sex in Barito Selatan Regency, 2022....* 54

## 3.2 KETENAGAKERJAAN

### EMPLOYMENT

3.2.1	Jumlah Penduduk Berumur 15 Tahun Keatas Menurut Jenis Kegiatan Selama Seminggu yang Lalu dan Jenis Kelamin di Kabupaten Barito Selatan, 2022 <i>Population Aged 15 Years and Over by Type of Activity During The Previous Week and Sex in Barito Selatan Regency, 2022</i> .....	55
3.2.2	Penduduk Berumur 15 Tahun ke Atas Menurut Pendidikan Tertinggi yang Ditamatkan dan Jenis Kegiatan Selama Seminggu yang Lalu di Kabupaten Barito Selatan, 2022 <i>Population 15 Years of Age and Over by Educational Attainment and Type of Activity During the Previous Week in Barito Selatan Regency, 2022</i> .....	56
3.2.3	Jumlah Penduduk Berumur 15 Tahun Ke Atas yang Bekerja Selama Seminggu yang Lalu Menurut Kelompok Umur dan Jenis Kelamin di Kabupaten Barito Selatan, 2022 <i>Population Aged 15 Years and Over Who Worked During the Previous Week by Age Groups and Sex in Barito Selatan Regency, 2022</i> .....	58
3.2.4	Jumlah Penduduk Berumur 15 Tahun Keatas yang Bekerja Selama Seminggu yang Lalu Menurut Lapangan Pekerjaan Utama dan Jenis Kelamin di Kabupaten Barito Selatan, 2022 <i>Population Aged 15 Years and Over Who Worked During the Previous Week by Main Industry and Sex in Barito Selatan Regency, 2022</i> .....	59
3.2.5	Jumlah Penduduk Berumur 15 Tahun Ke Atas yang Bekerja Selama Seminggu yang Lalu Menurut Jumlah Jam Kerja Seluruhnya dan Jenis Kelamin di Kabupaten Barito Selatan, 2022 <i>Population Aged 15 Years and Over Who Worked During the Previous Week by Total Working Hour and Sex in Barito Selatan Regency, 2022</i> .....	60
3.2.6	Jumlah Penduduk Berumur 15 Tahun Ke Atas yang Bekerja Selama Seminggu yang Lalu Menurut Jumlah Jam Kerja Pada Pekerjaan Utama dan Jenis Kelamin di Kabupaten Barito Selatan, 2022 <i>Population Aged 15 Years and Over Who Worked During the Previous Week by Number of Working Hour on Main Industry and Sex in Barito Selatan Regency, 2022</i> .....	61

3.2.7	<p>Penduduk Berumur 15 Tahun Ke Atas yang Bekerja Selama Seminggu yang Lalu Menurut Status Pekerjaan Utama dan Jenis Kelamin di Kabupaten Barito Selatan, 2022</p> <p><i>Population 15 Years of Age and Over who Worked During The Previous Week by Main Employment Status and Sex in Barito Selatan Regency, 2022</i> .....</p>	62
3.2.8	<p>Jumlah Pencari Kerja Terdaftar Menurut Tingkat Pendidikan Tertinggi yang Damatkan dan Jenis Kelamin di Kabupaten Barito Selatan, 2022</p> <p><i>Number of Registered Job Applicants by Educational Attainment and Sex in Barito Selatan Regency, 2022</i> .....</p>	63
<b>4.</b>	<b>SOSIAL DAN KESEJAHTERAAN RAKYAT/SOCIAL AND WELFARE</b>	
<b>4.1</b>	<b>PENDIDIKAN</b>	
	<b>EDUCATION</b>	
4.1.1	<p>Jumlah Sekolah, Guru, dan Murid Taman Kanak-Kanak (TK) di Bawah Kementerian Pendidikan, Kebudayaan, Riset, dan Teknologi Menurut Kecamatan di Kabupaten Barito Selatan, 2021/2022 dan 2022/2023</p> <p><i>Number of Schools, Teachers, and Pupils in Kindergarten Under The Ministry of Education, Culture, Research, and Technology by Subdistrict in Barito Selatan Regency 2021/2022 and 2022/2023</i>.....</p>	79
4.1.2	<p>Jumlah Sekolah, Guru, dan Murid Raudatul Athfal (RA) di Bawah Kementerian Agama Menurut Kecamatan di Kabupaten Barito Selatan, 2021/2022 dan 2022/2023</p> <p><i>Number of Schools, Teachers, and Pupils in Raudatul Athfal (RA) Under The Ministry of Religious Affairs by Subdistrict in Barito Selatan Regency, 2021/2022 and 2022/2023</i> .....</p>	82
4.1.3	<p>Jumlah Sekolah, Guru, dan Murid Sekolah Dasar (SD) di Bawah Kementerian Pendidikan, Kebudayaan, Riset, dan Teknologi Menurut Kecamatan di Kabupaten Barito Selatan, 2021/2022 dan 2022/2023</p> <p><i>Number of Schools, Teachers, and Pupils in Elementary Schools Under The Ministry of Education, Culture, Research, and Technology by Subdistrict in Barito Selatan Regency, 2021/2022 and 2022/2023</i> .....</p>	83

4.1.4	<p>Jumlah Sekolah, Guru, dan Murid Madrasah Ibtidaiyah (MI) di Bawah Kementerian Agama Menurut Kecamatan di Kabupaten Barito Selatan, 2021/2022 dan 2022/2023</p> <p><i>Number of Schools, Teachers, and Pupils in Madrasah Ibtidaiyah (MI) Under The Ministry of Religious Affairs by Subdistrict in Barito Selatan Regency, 2021/2022 and 2022/2023 .....</i></p>	86
4.1.5	<p>Jumlah Sekolah, Guru, dan Murid Sekolah Menengah Pertama (SMP) di Bawah Kementerian Pendidikan, Kebudayaan, Riset, dan Teknologi Menurut Kecamatan di Kabupaten Barito Selatan, 2021/2022 dan 2022/2023</p> <p><i>Number of Schools, Teachers, and Pupils in Junior High Schools Under The Ministry of Education, Culture, Research, and Technology by Subdistrict in Barito Selatan Regency, 2021/2022 and 2022/2023 .....</i></p>	89
4.1.6	<p>Jumlah Sekolah, Guru, dan Murid Madrasah Tsanawiyah (MTs) di Bawah Kementerian Agama Menurut Kecamatan di Kabupaten Barito Selatan, 2021/2022 dan 2022/2023</p> <p><i>Number of Schools, Teachers, and Pupils in Madrasah Tsanawiyah (MTs) Under The Ministry of Religious Affairs by Subdistrict in Barito Selatan Regency, 2021/2022 and 2022/2023 .....</i></p>	92
4.1.7	<p>Jumlah Sekolah, Guru, dan Murid Sekolah Menengah Atas (SMA) di Bawah Kementerian Pendidikan, Kebudayaan, Riset, dan Teknologi Menurut Kecamatan di Kabupaten Barito Selatan, 2021/2022 dan 2022/2023</p> <p><i>Number of Schools, Teachers, and Pupils in Senior High School Under The Ministry of Education, Culture, Research, and Technology by Subdistrict in Barito Selatan Regency, 2021/2022 and 2022/2023 .....</i></p>	95
4.1.8	<p>Jumlah Sekolah, Guru, dan Murid Sekolah Menengah Kejuruan (SMK) di Bawah Kementerian Pendidikan, Kebudayaan, Riset, dan Teknologi Menurut Kecamatan di Kabupaten Barito Selatan, 2021/2022 dan 2022/2023</p> <p><i>Number of Schools, Teachers, and Pupils in Vocational High Schools Under The Ministry of Education, Culture, Research, and Technology by Subdistrict in Barito Selatan Regency, 2021/2022 and 2022/2023...</i></p>	98

4.1.9	<p>Jumlah Sekolah, Guru, dan Murid Madrasah Aliyah (MA) di Bawah Kementerian Agama Menurut Kecamatan di Kabupaten Barito Selatan, 2021/2022 dan 2022/2023</p> <p><i>Number of Schools, Teachers, and Pupils in Madrasah Aliyah (MA) Under the Ministry of Religious Affairs by Subdistrict in Barito Selatan Regency, 2021/2022 and 2022/2023</i> .....</p>	101
4.1.10	<p>Jumlah Desa<sup>1</sup>/Kelurahan yang Memiliki Fasilitas Sekolah Menurut Kecamatan dan Tingkat Pendidikan di Kabupaten Barito Selatan, 2019–2021</p> <p><i>Number of Villages<sup>1</sup> Having Educational Facilities by Subdistrict and Educational Level in Barito Selatan Regency, 2019–2020</i>.....</p>	104
4.1.11	<p>Angka Partisipasi Murni (APM) dan Angka Partisipasi Kasar (APK) Menurut Jenjang Pendidikan di Kabupaten Barito Selatan, 2021 dan 2022</p> <p><i>Net Enrollment Rate and Gross Enrollment Ratio by Educational Level in Barito Selatan Regency, 2021 and 2022</i>.....</p>	109
4.1.12	<p>Persentase Penduduk Berumur 15 Tahun ke Atas yang Melek Huruf Menurut Kelompok Umur di Kabupaten Barito Selatan, 2021 dan 2022</p> <p><i>Percentage of Literate People Aged 15 Years and Over by Age Group in Barito Selatan Regency, 2021 and 2022</i> .....</p>	110
<b>4.2 KESEHATAN</b>		
<b>HEALTH</b>		
4.2.1	<p>Jumlah Desa<sup>1</sup>/Kelurahan Yang Memiliki Sarana Kesehatan Menurut Kecamatan di Kabupaten Barito Selatan, 2019–2021</p> <p><i>Number of Villages<sup>1</sup>/Kelurahan Having Health Facilities by Subdistrict in Barito Selatan Regency, 2019–2021</i> .....</p>	111
4.2.2	<p>Jumlah Tenaga Kesehatan Menurut Kecamatan di Kabupaten Barito Selatan, 2022</p> <p><i>Number of Health Human Resources by Subdistrict in Barito Selatan Regency, 2022</i>.....</p>	117

4.2.3	Jumlah Rumah Sakit Umum, Rumah Sakit Khusus, Rumah Sakit/ Rumah Bersalin, Puskesmas, Klinik/Balai Kesehatan, Posyandu, dan Polindes Menurut Kecamatan di Kabupaten Barito Selatan, 2021 dan 2022 <i>Number of General Hospital, Specialized Hospital, Maternity Hospital, Public Health Center, Medical Clinic, Integrated Service Post, Village maternity Cottage by Subdistrict in Barito Selatan Regency, 2021 and 2022 .....</i>	120
4.2.4	Persentase Penduduk yang Mempunyai Keluhan Kesehatan Selama Sebulan Terakhir di Kabupaten Barito Selatan, 2016-2022 <i>Percentage of People Who Had Health Complaint During a Month Prior to The Survey in Barito Selatan Regency, 2016-2022.....</i>	124
4.2.5	Jumlah Poskesdes Menurut Kecamatan di Kabupaten Barito Selatan, 2022 <i>Number of Village Health Center by Subdistrict in Barito Selatan Regency, 2022.....</i>	125
4.2.6	Persentase Perempuan Pernah Kawin Berumur 15-49 Tahun Yang Melahirkan Anak Lahir Hidup (ALH) Menurut Penolong Proses Kelahiran di Kabupaten Barito Selatan, 2022 <i>Percentage of Ever Married Women Aged 15-49 Years Who gave birth to Children Ever Born by Birth Attendant in Barito Selatan Regency, 2022 .....</i>	126
4.2.7	Jumlah Balita Yang Pernah Mendapat Imunisasi Menurut Kecamatan dan Jenis Imunisasi di Kabupaten Barito Selatan, 2022 <i>Percentage of Children Under Five Years Who Had Immunization by Subdistrict and Type of Immunization in Barito Selatan Regency, 2022 .....</i>	127
4.2.8	Jumlah Kasus 10 Penyakit Terbanyak di Kabupaten Barito Selatan, 2022 <i>Top Ten Diseases in Barito Selatan Regency, 2022 .....</i>	128
4.2.9	Jumlah Bayi Lahir, Bayi Berat Badan Lahir Rendah (BBLR), BBLR Dirujuk, dan Bergizi Buruk di Kabupaten Barito Selatan, 2022 <i>Number of Births, Babies with Low Birth Weights (LBW), Treated LBW, and Malnutrition Cases in Barito Selatan Regency, 2022 .....</i>	129

4.2.10	Jumlah Ibu Hamil, Melakukan Kunjungan K1, Melakukan Kunjungan K4, Kurang Energi Kronis (KEK), dan Mendapat Tablet Zat Besi (Fe) di Kabupaten Barito Selatan, 2022 <i>Number of Pregnant Women, Those with One Visit and four Visits of Antenatal Care, Chronic Energy Deficiency (CED), and Receiving Iron Supplement in Barito Selatan Regency, 2022.....</i>	130
4.2.11	Jumlah Remaja Usia 15-24 Tahun yang Mendapat Penyuluhan Tentang Kesehatan Reproduksi (Kespro), HIV/AIDS, dan Keluarga Berencana (KB) Menurut Kecamatan di Kabupaten Barito Selatan, 2022 <i>Number of Young People Aged 15 - 24 Who Had Counselling on Reproductive Health, HIV/AIDS, and Family Planning by Subdistrict in Barito Selatan Regency, 2022 .....</i>	132
4.2.12	Jumlah Kasus HIV/AIDS, IMS, DBD, Diare, TB, dan Malaria Menurut Kecamatan di Kabupaten Barito Selatan, 2022 <i>Number of Cases of HIV/AIDS, Sexually Transmitted Infection, Dengue Fever, Diarrhea, Tuberculosis (TB) and Malaria by Subdistrict in Barito Selatan Regency, 2022 .....</i>	133
4.2.13	Jumlah Klinik Keluarga Berencana (KKB) dan Pos Pelayanan Keluarga Berencana Desa (PPKBD) Menurut Kecamatan di Kabupaten Barito Selatan, 2022 <i>Number of Family Planning Clinics and Village Family Planning Service Units by Subdistrict in Barito Selatan Regency, 2022 .....</i>	135
4.2.14	Jumlah Pasangan Usia Subur dan Peserta KB Aktif Menurut Kecamatan di Kabupaten Barito Selatan, 2022 <i>Number of Eligible Couples and Family Planning Participants by Subdistrict in Barito Selatan Regency, 2022 .....</i>	136
4.2.15	Jumlah Penyuluhan Kesehatan Reproduksi, HIV/AIDS dan Keluarga Berencana di Kabupaten Barito Selatan, 2022 <i>Number of Reproductive Health, HIV/AIDS and Family-Program Counseling in Barito Selatan Regency, 2022.....</i>	138



**4.3 AGAMA DAN SOSIAL LAINNYA**

**RELIGION AND OTHER SOCIAL AFFAIRS**

4.3.1	Jumlah Penduduk Menurut Kecamatan dan Agama yang Dianut di Kabupaten Barito Selatan, 2022 <i>Population by Subdistrict and Religion in Barito Selatan Regency, 2022</i> .....	139
4.3.2	Jumlah Tempat Peribadatan Menurut Kecamatan di Kabupaten Barito Selatan, 2022 <i>Number of Places of Worship by Subdistrict in Barito Selatan Regency, 2022</i> .....	140
4.3.3	Jumlah Desa <sup>1</sup> /Kelurahan yang Mengalami Bencana Alam <sup>2</sup> Menurut Kecamatan di Kabupaten Barito Selatan, 2019–2021 <i>Number of Villages<sup>1</sup>/Kelurahan that Had Natural Disaster<sup>2</sup> by Subdistrict in Barito Selatan Regency, 2019–2021</i> .....	141
4.3.4	Volume Sampah yang Terangkut Menurut Bulan di Kabupaten Barito Selatan, 2022 <i>Volume of Garbage by Month in Barito Selatan Regency, 2022</i> .....	144
4.3.5	Jumlah Kendaraan, Ritasi, dan Luas Dibuang Melalui TPA per Bulan di Kabupaten Barito Selatan, 2022 <i>Total of Vehicles, Ritasi, and Volume of Garbage Thrown Through Transfer TPA by Month in Barito Selatan Regency, 2022</i> .....	145
4.3.6	Jumlah Tempat Pembuangan Sampah Menurut Kondisi dan Kecamatan di Kabupaten Barito Selatan, 2022 <i>Bumber of Garbage Dump by Condition and Subdistrict in Barito Selatan Regency, 2022</i> .....	146

**4.4 KEMISKINAN**

**POVERTY**

4.4.1	Garis Kemiskinan, Jumlah, dan Persentase Penduduk Miskin di Kabupaten Barito Selatan, 2015–2022 <i>Poverty Line, Number, and Percentage of Poor People in Barito Selatan Regency, 2015–2022</i> .....	147
4.4.2	Indeks Kedalaman Kemiskinan dan Indeks Keparahan Kemiskinan di Kabupaten Barito Selatan, 2015–2022 <i>Poverty Gap Index and Poverty Severity Index in Barito Selatan Regency, 2015–2022</i> .....	148

## 4.5 KRIMINALITAS

### CRIME

4.5.1	Jumlah Tindak Pidana Menurut Kepolisian Resort di Kabupaten Barito Selatan, 2019–2022 <i>Number of Reported Criminal Cases by District Police Office in Barito Selatan Regency, 2019–2022</i> .....	149
4.5.2	Persentase Penyelesaian Tindak Pidana Menurut Kepolisian Resort di Kabupaten Barito Selatan, 2019–2022 <i>Percentage of Crime Clearance Rate by District Police Office in Barito Selatan Regency, 2019–2022</i> .....	150
4.5.3	Jumlah Tindakan Kriminal Yang Dilaporkan Menurut Bulan di Kabupaten Barito Selatan, 2022 <i>Number of Reported Criminal Cases by Months in Barito Selatan Regency, 2022</i> .....	151
4.5.4	Banyaknya Kecelakaan dan Korban Lalu Lintas di Kabupaten Barito Selatan, 2017–2022 <i>Percentage of Crime Clearance Rate by District Police Office in Barito Selatan Regency, 2017–2022</i> .....	152
4.5.5	Persentase Resiko Penduduk Terkena Tindak Pidana Per Seribu Penduduk di Kabupaten Barito Selatan, 2019–2022 <i>Percentage of Population Risk of Crime Rate per Thousand Population in Barito Selatan Regency, 2019–2022</i> .....	153
4.5.6	Jenis Tindak Pidana Penyalahgunaan Narkoba di Kabupaten Barito Selatan, 2022 <i>Crime on Drugs Abuse in Barito Selatan Regency, 2022</i> .....	154
4.5.7	Jumlah Kasus 11 Tindak Pidana Menurut Jenis Tindak Pidana dan Jam Kejadian di Kabupaten Barito Selatan, 2022 <i>Number of 11 Crime Cases by Kind of Crime and Happening Time in Barito Selatan Regency, 2022</i> .....	155
4.5.8	Sepuluh Tindak Pidana Terbanyak di Kabupaten Barito Selatan, 2022 <i>Top Ten Crime Cases in Barito Selatan Regency, 2022</i> .....	156

	Halaman Page
4.5.9 Banyaknya Narapidana Menurut Kelompok Umur dan Jenis Kelamin di Kabupaten Barito Selatan, 2021 <i>Number of Prisoner by Age Group and Sex in Barito Selatan Regency, 2021</i> .....	157
4.5.10 Banyaknya Tahanan dan Narapidana Menurut Jenis Tindak Pidana dan Jenis Kelamin di Kabupaten Barito Selatan, 2021 <i>Number of Inmate and Prisoner by Kind of Crime and Sex in Barito Selatan Regency, 2021</i> .....	158
<b>5. PERTANIAN, KEHUTANAN, PETERNAKAN, DAN PERIKANAN/ AGRICULTURE, FORESTRY, LIVESTOCK, AND FISHERY</b>	
<b>5.1 TANAMAN PANGAN DAN HORTIKULTURA FOOD CROPS AND HORTICULTURE</b>	
5.1.1 Luas Panen, Produksi, dan Produktivitas Padi Menurut Kecamatan di Kabupaten Barito Selatan (ha), 2020-2022 <i>Harvested Area of Vegetables by Subdistrict and Kind of Plant in Barito Selatan Regency (ha), 2020-2022</i> .....	173
5.1.2 Luas Panen Tanaman Sayuran Menurut Kecamatan dan Jenis Tanaman di Kabupaten Barito Selatan (ha), 2021 dan 2022 <sup>x</sup> <i>Harvested Area of Vegetables by Subdistrict and Kind of Plant in Barito Selatan Regency (ha), 2021 and 2022<sup>x</sup></i> .....	174
5.1.3 Produksi Tanaman Sayuran Menurut Kecamatan dan Jenis Tanaman di Kabupaten Barito Selatan (kuintal), 2021 dan 2022 <sup>x</sup> <i>Production of Vegetables by Subdistrict and Kind of Plant in Barito Selatan Regency (quintal), 2021 and 2022<sup>x</sup></i> .....	180
5.1.4 Luas Panen Tanaman Sayuran dan Buah-buahan Semusim Menurut Jenis Tanaman di Kabupaten Barito Selatan (ha), 2019–2022 <sup>x</sup> <i>Harvested Area of Seasonal Vegetables and Fruits by Kind of Plant in Barito Selatan Regency (ha), 2019–2022<sup>x</sup></i> .....	186
5.1.5 Produksi Tanaman Sayuran dan Buah-buahan Semusim Menurut Jenis Tanaman di Kabupaten Barito Selatan (kuintal), 2019–2022 <sup>x</sup> <i>Production of Seasonal Vegetables and Fruits by Kind of Plant in Barito Selatan Regency (quintal), 2019–2022<sup>x</sup></i> .....	188

5.1.6	Luas Panen Tanaman Biofarmaka Menurut Kecamatan dan Jenis Tanaman di Kabupaten Barito Selatan (m <sup>2</sup> ), 2021 dan 2022 <sup>x</sup> <i>Harvested Area of Medicinal Plants by Subdistrict and Kind of Plant in Barito Selatan Regency (m<sup>2</sup>), 2021 and 2022<sup>x</sup>.....</i>	190
5.1.7	Produksi Tanaman Biofarmaka Menurut Kecamatan dan Jenis Tanaman di Kabupaten Barito Selatan (kg), 2021 dan 2022 <i>Production of Medicinal Plants by Subdistrict and Kind of Plant in Barito Selatan Regency (kg), 2021 and 2022.....</i>	192
5.1.8	Luas Panen Tanaman Biofarmaka Menurut Jenis Tanaman di Kabupaten Barito Selatan (m <sup>2</sup> ), 2019–2022 <sup>x</sup> <i>Harvested Area of Medicinal Plants by Kind of Plant in Barito Selatan Regency (m<sup>2</sup>), 2019–2022<sup>x</sup>.....</i>	194
5.1.9	Produksi Tanaman Biofarmaka Menurut Jenis Tanaman di Kabupaten Barito Selatan (kg), 2019–2022 <sup>x</sup> <i>Production of Medicinal Plants by Kind of Plant in Barito Selatan Regency (kg), 2019–2022<sup>x</sup>.....</i>	195
5.1.10	Luas Panen Tanaman Hias Menurut Kecamatan dan Jenis Tanaman di Kabupaten Barito Selatan (m <sup>2</sup> ), 2021 dan 2022 <sup>x</sup> <i>Harvested Area of Ornamental Plants by Subdistrict and Kind of Plant in Barito Selatan Regency (m<sup>2</sup>), 2021 and 2022<sup>x</sup>.....</i>	196
5.1.11	Produksi Tanaman Hias Menurut Kecamatan dan Jenis Tanaman di Kabupaten Barito Selatan (tangkai), 2021 dan 2022 <sup>x</sup> <i>Production of Ornamental Plants by Subdistrict and Kind of Plant in Barito Selatan Regency (stalks), 2021 and 2022<sup>x</sup>.....</i>	199
5.1.12	Luas Panen Tanaman Hias Menurut Jenis Tanaman di Kabupaten Barito Selatan (m <sup>2</sup> ), 2019–2022 <sup>x</sup> <i>Harvested Area of Ornamental Plants by Kind of Plant in Barito Selatan Regency (m<sup>2</sup>), 2019–2022<sup>x</sup>.....</i>	202
5.1.13	Produksi Tanaman Hias Menurut Jenis Tanaman di Kabupaten Barito Selatan (tangkai), 2019–2022 <sup>x</sup> <i>Production of Ornamental Plants by Kind of Plant in Barito Selatan Regency (stalks), 2019–2022<sup>x</sup>.....</i>	203
5.1.14	Produksi Buah-buahan Menurut Kecamatan dan Jenis Tanaman di Kabupaten Barito Selatan (kuintal), 2021 dan 2022 <sup>x</sup> <i>Production of Fruits by Subdistrict and Kind of Plant in Barito Selatan Regency (kuintal), 2021 and 2022<sup>x</sup>.....</i>	204

5.1.15	Produksi Buah-Buahan dan Sayuran Tahunan Menurut Jenis Tanaman di Kabupaten Barito Selatan (kuintal), 2019–2022 <sup>x</sup> <i>Production of Annual Fruits and Vegetables by Kind of Plant in Barito Selatan Regency (quintal), 2019–2022<sup>x</sup> .....</i>	212
<b>5.2</b>	<b>PERKEBUNAN</b> <b>ESTATE CROPS</b>	
5.2.1	Luas Areal Tanaman Perkebunan Menurut Kecamatan dan Jenis Tanaman di Kabupaten Barito Selatan (ha), 2021 dan 2022 <sup>x</sup> <i>Planted Area of Estate Crops by Subdistrict and Type of Crops in Barito Selatan Regency (ha), 2021 and 2022<sup>x</sup> .....</i>	214
5.2.2	Produksi Perkebunan Menurut Kecamatan dan Jenis Tanaman di Kabupaten Barito Selatan (ton), 2021 dan 2022 <sup>x</sup> <i>Production of Estates by Subdistrict and Type of Crops in Barito Selatan Regency (ton), 2021 and 2022<sup>x</sup> .....</i>	218
5.2.3	Luas Areal Tanaman Perkebunan Rakyat Menurut Jenis Tanaman di Kabupaten Barito Selatan (ha), 2018–2022 <sup>x</sup> <i>Planted Area of Estate Crops by Type of Crops in Barito Selatan Regency (ha), 2018–2022<sup>x</sup> .....</i>	222
5.2.4	Produksi Perkebunan Rakyat Menurut Jenis Tanaman di Kabupaten Barito Selatan (ton), 2018–2022 <sup>x</sup> <i>Production of Estates by Type of Crops in Barito Selatan Regency (ton), 2018–2022<sup>x</sup> .....</i>	223
<b>5.3</b>	<b>PERTERNAKAN</b> <b>LIVESTOCK</b>	
5.3.1	Populasi Ternak Menurut Kecamatan dan Jenis Ternak di Kabupaten Barito Selatan, 2022 <i>Livestock Population by Subdistrict and Kind of Livestock in Barito Selatan Regency, 2022 .....</i>	224
5.3.2	Jumlah Ternak yang Dipotong Menurut Kecamatan dan Jenis Ternak di Kabupaten Barito Selatan, 2022 <i>Livestock Slaughtered by Subdistrict and Kind of Livestock in Barito Selatan Regency, 2022 .....</i>	225

5.3.3	Populasi Unggas Menurut Kecamatan dan Jenis Ternak di Kabupaten Barito Selatan, 2022 <i>Poultry Population by Subdistrict and Kind of Livestock in Barito Selatan Regency, 2022</i> .....	226
5.3.4	Produksi Unggas Menurut Kecamatan dan Jenis Ternak di Kabupaten Barito Selatan, 2022 <i>Poultry Production by Subdistrict and Kind of Livestock in Barito Selatan Regency, 2022</i> .....	227
5.3.5	Jumlah Vaksinasi Rabies Menurut Jenis Hewan dan Kecamatan di Kabupaten Barito Selatan, 2019-2022 <i>Number of Rabies Vaccinations by Type of Animal and Subdistrict in Barito Selatan Regency, 2019-2022</i> .....	228
<b>5.4</b>	<b>PERIKANAN</b>	
	<b>FISHERY</b>	
5.4.1	Jumlah Rumah Tangga Perikanan Tangkap Menurut Kecamatan dan Subsektor di Kabupaten Barito Selatan, 2021 dan 2022 <i>Number of Fish Capture Households by Subdistrict and Subsector in Barito Selatan Regency, 2021 and 2022</i> .....	232
5.4.2	Produksi Perikanan Tangkap Menurut Kecamatan dan Subsektor di Kabupaten Barito Selatan (ton), 2021 dan 2022 <i>Production of Fish Capture Households by Subdistrict and Subsector in Barito Selatan Regency (ton), 2021 and 2022</i> .....	233
5.4.3	Jumlah Rumah Tangga Perikanan Budidaya Menurut Kecamatan dan Jenis Budidaya di Kabupaten Barito Selatan, 2022 <i>Number of Aquaculture Households by Subdistrict and Type of Aquaculture in Barito Selatan Regency, 2022</i> .....	234
5.4.4	Produksi Perikanan Budidaya Menurut Kecamatan dan Subsektor di Kabupaten Barito Selatan (ton), 2022 <i>Production of Aquaculture Households by Subdistrict and Subsector in Barito Selatan Regency (tons), 2022</i> .....	235
5.4.5	Jumlah Perahu/Kapal Menurut Kecamatan dan Jenis Kapal di Kabupaten Barito Selatan, 2022 <i>Number of Fishing Boats by Subdistrict and Type of Boat in Barito Selatan Regency, 2022</i> .....	236

**5.5 KEHUTANAN**

**FORESTRY**

5.5.1	Luas Kawasan Hutan dan Perairan di Kabupaten Barito Selatan (hektar), 2022 <i>Forest and Inland Water Area in Barito Selatan Regency (hectare), 2022</i> .....	237
5.5.2	Produksi Kayu Hutan Menurut Jenis Produksi di Kabupaten Barito Selatan (m <sup>3</sup> ), 2011-2015 <i>Timber Production by Type of Product in Barito Selatan Regency (m<sup>3</sup>), 2011-2015</i> .....	238

**6. INDUSTRI, PERDAGANGAN, DAN ENERGI/  
INDUSTRY, TRADE, AND ENERGY**

**6.1 ENERGI**

**ENERGY**

6.1.1	Daya Terpasang, Produksi, dan Distribusi Listrik PT. PLN (Persero) pada Cabang/Ranting PLN Menurut Kecamatan di Kabupaten Barito Selatan, 2022 <i>Installed Electricity Power, Production, and Distribution of PT. PLN (Persero) at PLN Branch by Subdistrict in Barito Selatan Regency, 2022</i> .....	247
6.1.2	Jumlah Pelanggan Listrik Menurut Kecamatan di Kabupaten Barito Selatan, 2018–2022 <i>Number of Electricity Customers by Subdistrict in Barito Selatan Regency, 2018–2022</i> .....	248
6.1.3	Jumlah Pelanggan dan Air yang Disalurkan Menurut Kecamatan di Kabupaten Barito Selatan, 2022 <i>Number of Customers and Distributed Water by Subdistrict in Barito Selatan Regency, 2022</i> .....	249
6.1.4	Jumlah Pelanggan PDAM Menurut Jenis Konsumen di Kabupaten Barito Selatan, 2019–2022 <i>Number of Customer by Type of Customers in Barito Selatan Regency, 2019–2022</i> .....	250

6.1.5	Banyaknya Air Yang Disalurkan Menurut Jenis Konsumen di Kabupaten Barito Selatan, 2019–2022 <i>Water Distributed of Clean Water Company by Type of Customers in Barito Selatan Regency, 2019–2022</i> .....	251
6.1.6	Nilai Air Yang Disalurkan Menurut Jenis Konsumen di Kabupaten Barito Selatan (rupiah), 2019–2022 <i>Value of Water Distributed of Clean Water Company by Type of Customers in Barito Selatan Regency (rupiah), 2019–2022</i> .....	252
<b>6.2</b>	<b>INDUSTRI DAN PERDAGANGAN</b> <b>INDUSTRY AND TRADE</b>	
6.2.1	Jumlah Perusahaan dan Tenaga Kerja Industri Kecil dan Menengah Menurut Klasifikasi Industri di Kabupaten Barito Selatan, 2022 <i>Number of Establishments and Employees of Small-Middle Industries by Industrial Classification in Barito Selatan Regency, 2022</i> .....	253
6.2.2	Jumlah Sarana Perdagangan Menurut Jenisnya di Kabupaten Barito Selatan, 2019–2022 <i>Number of Trading Facilities by Type of Customers in Barito Selatan Regency, 2019–2022</i> .....	254
<b>7.</b>	<b>PARIWISATA/TOURISM</b>	
7.1	Jumlah Rumah Makan/Restoran Menurut Kecamatan di Kabupaten Barito Selatan, 2019–2022 <i>Number of Restaurants by Subdistrict in Barito Selatan Regency, 2019–2022</i> .....	263
7.2	Alamat Hotel dan Akomodasi Lainnya di Kabupaten Barito Selatan, 2022 <i>Hotel and Other Accomodation Address in Barito Selatan, 2022</i> .....	264
7.3	Jumlah Kamar dan Kapasitas Pengunjung Hotel di Kabupaten Barito Selatan, 2022 <i>Number of Room and Hotel Passenger Capacity in Barito Selatan, 2022</i> .....	265
7.4	Jumlah Wisatawan Mancanegara dan Domestik di Kabupaten Barito Selatan, 2022 <i>Number of International and Domestic Visitors in Barito Selatan, 2022</i> .....	266



7.5	Potensi Obyek Wisata Unggulan di Kabupaten Barito Selatan, 2022 <i>Public Recreation Areas in Barito Selatan, 2022</i> .....	267
<b>8.</b>	<b>TRANSPORTASI DAN KOMUNIKASI/ TRANSPORTATION AND COMMUNICATION</b>	
<b>8.1</b>	<b>TRANSPORTASI TRANSPORTATION</b>	
8.1.1	Panjang Jalan <sup>1</sup> Menurut Tingkat Kewenangan Pemerintahan di Kabupaten Barito Selatan (km), 2020–2022 <i>Length of Roads<sup>1</sup> by Level of Government Authority in Barito Selatan Regency (km), 2020–2022</i> .....	277
8.1.2	Panjang Jalan Menurut Jenis Permukaan Jalan di Kabupaten Barito Selatan (km), 2020–2022 <i>Length of Roads by Type of Road Surface in Barito Selatan Regency (km), 2020–2022</i> .....	278
8.1.3	Panjang Jalan Menurut Kondisi Jalan di Kabupaten Barito Selatan (km), 2020–2022 <i>Length of Roads by Condition of Roads in Barito Selatan Regency (km), 2020–2022</i> .....	279
8.1.4	Jumlah Kendaraan Bermotor Terdaftar Menurut Jenis Kendaraan di Kabupaten Barito Selatan, 2019-2022 <i>Number of Registered Motor Vehicles by Type of Vehicle in Barito Selatan Regency, 2019-2022</i> .....	280
8.1.5	Banyaknya Surat Ijin Mengemudi Baru yang Diterbitkan di Kabupaten Barito Selatan, 2022 <i>Number of Driving License Issued in Barito Selatan Regency, 2022</i> .....	281
8.1.6	Banyaknya Surat Ijin Mengemudi Perpanjangan yang Diterbitkan di Kabupaten Barito Selatan, 2022 <i>Number of Driving License Issued in Barito Selatan Regency, 2022</i> .....	282
8.1.7	Jumlah Kendaraan Umum yang Berangkat dan Datang Menurut Trayek dan Jenis Pelayanan Angkutan di Kabupaten Barito Selatan, 2022 <i>Number of Public Transportation that Depart and Arrive According the Route and the Kind of Services in Barito Selatan Regency, 2022</i> .....	283

8.1.8	Jumlah Penumpang yang Berangkat dan Datang Menurut Trayek dan Jenis Pelayanan Angkutan di Kabupaten Barito Selatan, 2022 <i>Number of Passenger that Depart and Arrive According the Route and the Kind of Services in Barito Selatan Regency, 2022.....</i>	284
<b>8.2</b>	<b>KOMUNIKASI</b> <b>COMMUNICATION</b>	
8.2.1	Jumlah Kantor Pos Menurut Kecamatan di Kabupaten Barito Selatan, 2019–2022 <i>Number of Post Offices Subsidiaries by Subdistrict in Barito Selatan Regency, 2019–2022.....</i>	285
8.2.2	Lalu Lintas Pos dan Giro di Kabupaten Barito Selatan, 2022 <i>Post and Giro Traffic in Barito Selatan Regency, 2022.....</i>	286
<b>9.</b>	<b>PERBANKAN DAN KOPERASI/</b> <b>BANKING AND COOPERATIVE</b>	
9.1	Jumlah Koperasi Aktif Menurut Kecamatan di Kabupaten Barito Selatan, 2019–2022 <i>Number of Active Cooperative by Subdistrict in Barito Selatan Regency, 2019–2022.....</i>	295
9.2	Jumlah Koperasi Menurut Jenis Koperasi dan Kecamatan di Kabupaten Barito Selatan, 2022 <i>Number of Cooperative by Kind of Cooperative and Subdistrict in Barito Selatan Regency, 2022.....</i>	296
9.3	Jumlah Anggota Koperasi di Kabupaten Barito Selatan, 2017-2022 <i>Number of Cooperative Members in Barito Selatan Regency, 2017 - 2022 .....</i>	297
9.4	Jumlah Koperasi Aktif dan Tidak Aktif di Kabupaten Barito Selatan, 2018 - 2022 <i>Number of Active and Non Active Cooperation in Barito Selatan Regency, 2018 - 2022.....</i>	298

9.5	Posisi Kredit Mikro, Kecil, dan Menengah yang Diberikan Bank Umum dan BPR Menurut Sektor Ekonomi di Kabupaten Barito Selatan (Juta Rupiah), 2022 <i>Outstanding of Micro, Small, and Medium Credits of Commercial and Rural Banks by Economic Sector in Barito Selatan Regency (Million Rupiah), 2022</i> .....	299
9.6	Posisi Kredit Mikro, Kecil, dan Menengah yang Diberikan Bank Umum dan BPR Menurut Jenis Penggunaan di Kabupaten Barito Selatan (Juta Rupiah), 2022 <i>Outstanding of Micro, Small, and Medium Credits of Commercial and Rural Banks by Type of Credit in Barito Selatan Regency (Million Rupiah), 2022</i> .....	303
9.7	Posisi Kredit Mikro, Kecil, dan Menengah yang Diberikan Bank Umum dan BPR Menurut Skala Usaha di Kabupaten Barito Selatan (Juta Rupiah), 2022 <i>Outstanding of Micro, Small, and Medium Credits of Commercial and Rural Banks by Scale Enterprise in Barito Selatan Regency (Million Rupiah), 2022</i> .....	304
<b>10.</b>	<b>PENGELUARAN PENDUDUK/POPULATION EXPENDITURE</b>	
10.1	Rata-rata Pengeluaran per Kapita Sebulan Menurut Kelompok Komoditas (rupiah) di Kabupaten Barito Selatan, 2021 dan 2022 <i>Monthly Average Expenditure per Capita by Commodity Group (rupiahs) in Barito Selatan Regency, 2021 and 2022</i> .....	311
10.2	Persentase Pengeluaran per Kapita Sebulan Menurut Kelompok Komoditas di Kabupaten Barito Selatan, 2021 dan 2022 <i>Percentage of Monthly Expenditure per Capita by Commodity Group in Barito Selatan Regency, 2021 and 2022</i> .....	312
10.3	Persentase Penduduk Menurut Golongan Pengeluaran Per Kapita Sebulan di Kabupaten Barito Selatan, 2022 <i>Percentage of Population by Class of Monthly Expenditure per Capita in Barito Selatan Regency, 2022</i> .....	313

10.4	Pengeluaran Rata-rata Perkapita Sebulan Menurut Golongan Pengeluaran dan Kelompok Barang (rupiah) di Kabupaten Barito Selatan, 2022 <i>Average Expenditure Per Capita Per Month by Expenditure Class and Commodity Group in Barito Selatan Regency (rupiahs), 2022 .....</i>	314
10.5	Persentase Pengeluaran Rata-rata Perkapita Sebulan Menurut Golongan Pengeluaran dan Kelompok Barang (rupiah) di Kabupaten Barito Selatan, 2022 <i>Percentage Average Expenditure Per Capita Per Month by Expenditure Class and Commodity Group in Barito Selatan Regency (rupiahs), 2022 .....</i>	315
<b>11.</b>	<b>SISTEM NERACA REGIONAL/SYSTEM OF REGIONAL ACCOUNTS</b>	
11.1.	Produk Domestik Regional Bruto Atas Dasar Harga Berlaku Menurut Lapangan Usaha di Kabupaten Barito Selatan (miliar rupiah), 2018–2022 <i>Gross Regional Domestic Product at Current Market Prices by Industry in Barito Selatan Regency (billion rupiahs), 2018–2022.....</i>	329
11.2	Produk Domestik Regional Bruto Atas Dasar Harga Konstan 2010 Menurut Lapangan Usaha di Kabupaten Barito Selatan (miliar rupiah), 2018–2022 <i>Gross Regional Domestic Product at 2010 Constant Market Prices by Industry in Barito Selatan Regency (billion rupiahs), 2018–2022 .....</i>	331
11.3	Distribusi Persentase Produk Domestik Regional Bruto Atas Dasar Harga Berlaku Menurut Lapangan Usaha di Kabupaten Barito Selatan, 2018–2022 <i>Percentage Distribution of Gross Regional Domestic Product at Current Market Prices by Industry in Barito Selatan Regency, 2018–2022 .....</i>	333
11.4	Laju Pertumbuhan Produk Domestik Regional Bruto Atas Dasar Harga Konstan 2010 Menurut Lapangan Usaha di Kabupaten Barito Selatan (persen), 2019–2022 <i>Growth Rate of Gross Regional Domestic Product at 2010 Constant Market Prices by Industry in Barito Selatan Regency (percent), 2019–2022 .....</i>	335

11.5	Produk Domestik Regional Bruto Atas Dasar Harga Berlaku Menurut Jenis Pengeluaran di Kabupaten Barito Selatan (miliar rupiah), 2018–2022 <i>Gross Regional Domestic Product at Current Market Prices by Type of Expenditure in Barito Selatan Regency (billion rupiahs), 2018–2022 ...</i>	337
11.6	Produk Domestik Regional Bruto Atas Dasar Harga Konstan 2010 Menurut Jenis Pengeluaran di Kabupaten Barito Selatan (miliar rupiah), 2018–2022 <i>Gross Regional Domestic Product at 2010 Constant Market Prices by Type of Expenditure in Barito Selatan Regency (billion rupiahs), 2018–2022 .....</i>	338
11.7	Distribusi Persentase Produk Domestik Bruto Atas Dasar Harga Berlaku Menurut Pengeluaran, 2018 - 2022 <i>Percentage Distribution of Gross Domestic Product at Current Market Prices by Expenditure, 2018- 2022 .....</i>	339
11.8	Laju Pertumbuhan Produk Domestik Regional Bruto Atas Dasar Harga Konstan 2010 Menurut Pengeluaran, 2018 - 2022 <i>Growth Rate of Gross Regional Domestic Product at 2010 Constant Prices by Expenditure, 2018 - 2022 .....</i>	340
<b>12.</b>	<b>PERBANDINGAN ANTAR KABUPATEN/KOTA/ REGENCY/MUNICIPAL COMPARISON</b>	
12.1	Jumlah Penduduk Menurut Kabupaten/Kota di Provinsi Kalimantan Tengah (ribu), 2018–2022 <i>Population by Regency/Municipality in Kalimantan Tengah (thousand), 2018–2022 .....</i>	347
12.2	Laju Pertumbuhan Produk Domestik Regional Bruto Atas Dasar Harga Konstan 2010 Menurut Kabupaten/Kota di Provinsi Kalimantan Tengah (persen), 2019–2022 <i>Rate of Growth of Gross Regional Domestic Products at 2010 Constant Market Prices by Regency/Municipality in Kalimantan Tengah (percent), 2019–2022 .....</i>	348
12.3	Jumlah Penduduk Miskin Menurut Kabupaten/Kota di Provinsi Kalimantan Tengah (ribu), 2018–2022 <i>Number of Poor Population by Regency/Municipality in Kalimantan Tengah (thousand), 2018–2022 .....</i>	349

12.4	Indeks Pembangunan Manusia Menurut Kabupaten/Kota di Provinsi Kalimantan Tengah, 2018–2022 <i>Human Development Index by Regency/Municipality in Kalimantan Tengah, 2018–2022</i> .....	350
12.5	Luas Wilayah dan Ibukota Menurut Kabupaten/Kota Se-Kalimantan Tengah, 2022 <i>Area and Capital by Regency/Municipality in Kalimantan Tengah Province, 2022</i> .....	351
12.6	Jumlah Penduduk menurut Jenis Kelamin dan Rasio Jenis Kelamin Kabupaten/Kota di Provinsi Kalimantan Tengah, 2022 <i>Population by Sex and Sex Ratio Regency/Municipality in Kalimantan Tengah Province, 2022</i> .....	352
12.7	Gini Ratio Menurut Kabupaten/Kota di Provinsi Kalimantan Tengah, 2019-2022 <i>Gini Ratio by Regency/Municipality in Kalimantan Tengah Province, 2019-2022</i> .....	353
12.8	Indeks Kemahalan Konstruksi Menurut Kabupaten/ Kota di Provinsi Kalimantan Tengah, 2018 - 2022 <i>Construction Cost Index by Regency/Municipality in Kalimantan Tengah Province, 2018-2022</i> .....	354
12.9	Upah Minimum Regional Per Bulan menurut Kabupaten/Kota (rupiah) di Provinsi Kalimantan Tengah, 2018 - 2022 <i>Minimum Wage by Regency/Municipality (Rupiah) in Kalimantan Tengah Province, 2018 - 2022</i> .....	355



## DAFTAR GAMBAR/LIST OF FIGURES

	Halaman Page
1.1 Luas Daerah menurut Kecamatan (%) di Kabupaten Barito Selatan, 2022 <i>Area of Subdistrict in Barito Selatan Regency (%), 2022 .....</i>	7
2.1 Jumlah Anggota Dewan Perwakilan Rakyat Daerah Menurut Partai Politik dan Jenis Kelamin di Kabupaten Barito Selatan, 2022 <i>Number of Members of The Regional House of Representatives by Political Parties and Sex in Barito Selatan Regency, 2022.....</i>	21
3.1 Jumlah Penduduk Berumur 15 Tahun Ke Atas yang Bekerja Selama Seminggu yang Lalu Menurut Kelompok Umur dan Jenis Kelamin di Kabupaten Barito Selatan, 2022 <i>Population Aged 15 Years and Over Who Worked During the Previous Week by Aged Group and Sex in Barito Selatan Regency, 2022.....</i>	49
4.1 Persentase Penduduk Miskin di Kabupaten Barito Selatan, 2015–2022 <i>Percentage of Poor People in Barito Selatan Regency, 2015–2022.....</i>	77
5.1 Populasi Ternak Menurut Jenis Ternak di Kabupaten Barito Selatan, 2022 <i>Livestock Population by Kind of Livestock in Barito Selatan Regency, 2022.....</i>	171
6.1 Jumlah Listrik Terjual Menurut Bulan di Kabupaten Barito Selatan, 2022 <i>Number of Electricity Sold by Month in Barito Selatan Regency, 2022...</i>	245
7.1 Jumlah Wisatawan Mancanegara dan Domestik di Kabupaten Barito Selatan, 2022 <i>Number of International and Domestic Visitors in Barito Selatan Regency, 2022 .....</i>	261
8.1 Persentase Panjang Jalan Menurut Tingkat Kewenangan Pemerintah di Kabupaten Barito Selatan, 2022 <i>Percentage of Length of Roads by Level of Government Authority in Barito Selatan Regency, 2022.....</i>	275
9.1 Jumlah Anggota Koperasi di Kabupaten Barito Selatan, 2017-2022 <i>Number of Cooperative Members in Barito Selatan Regency, 2017-2022.....</i>	293



10.1	Persentase Penduduk Menurut Golongan Pengeluaran Per Kapita Sebulan di Kabupaten Barito Selatan, 2022 <i>Percentage of Population by Per Capita Spending Group an Month in Barito Selatan Regency, 2022</i> .....	309
11.1	Laju Pertumbuhan Produk Domestik Regional Bruto Atas Dasar Harga Konstan 2010 Menurut Lapangan Usaha di Kabupaten Barito Selatan (persen), 2018–2022, 2022 <i>Growth Rate of Gross Domestic Regional Bruto at 2010 Constant Market Prices by Industry in Barito Selatan Regency (percent), 2018–2022</i> .....	327
12.1	Jumlah Penduduk Miskin Menurut Kabupaten/Kota di Provinsi Kalimantan Tengah (ribu), 2022 <i>Number of Poor Population by Regency/Municipality in Kalimantan Tengah (thousand), 2022</i> .....	345

## PENJELASAN UMUM/EXPLANATORY NOTES

Tanda-tanda, satuan-satuan, dan lain-lainnya yang digunakan dalam publikasi ini adalah sebagai berikut:

*Symbols, measurement units, and acronyms which are used in this publication, are as follows:*

### 1. TANDA-TANDA/SYMBOLS

Data tidak tersedia/ <i>Data not available</i> .....	: ...
Tidak ada atau nol / <i>Null or zero</i> .....	: -
Data dapat diabaikan/ <i>Data negligible</i> .....	: 0
Tanda decimal/ <i>Decimal point</i> .....	: ,
Data tidak dapat ditampilkan/ <i>Not applicable</i> .....	: NA
Angka estimasi/ <i>Estimated figures</i> .....	: e
Angka diperbaiki/ <i>Revised figures</i> .....	: r
Angka sementara/ <i>Preliminary figures</i> .....	: x
Angka sangat sementara/ <i>Very preliminary figures</i> .....	: xx
Angka sangat sangat sementara/ <i>Very very preliminary figures</i> .....	: xxx

### 2. SATUAN/UNITS

barel/ <i>barrel</i> .....	: 158,99 liter/ <i>litres</i> = 1/6,2898 m <sup>3</sup>
hektar (ha)/ <i>hectare (ha)</i> .....	: 10 000 m <sup>2</sup>
kilometer (km)/ <i>kilometres (km)</i> .....	: 1 000 meter/ <i>meters (m)</i>
knot/ <i>knot</i> .....	: 1,8523 km/jam ( <i>km/hour</i> )
kuintal/ <i>quintal</i> .....	: 100 kg
KWh .....	: 1 000 Watt hour
MWh .....	: 1 000 KWh
liter (untuk beras)/ <i>litre (for rice)</i> .....	: 0,80 kg
MMSCF .....	: 1/35,3 m <sup>3</sup>
metrik ton (m.ton)/ <i>metric ton (m. ton)</i> .....	: 0,98421 long ton = 1 000 kg
ons/ <i>ounce</i> .....	: 28,31 gram/ <i>grams</i>
ton .....	: 1 000 kg

Satuan lain: buah, dus, butir, helai/lembar, kaleng, batang, pulsa, ton kilometer (ton-km), jam, menit, persen (%).

*Other units: unit, pack, pieces, sheet, tin, pulse, ton-kilometres(ton-km), hour, minute, percent (%).*

Perbedaan angka di belakang koma disebabkan oleh pembulatan angka.

*The difference in decimal numbers is caused by rounding.*



## DAFTAR SINGKATAN/ LIST OF ABBREVIATIONS

SI	: Stasiun Iklim
SIMPK	: Stasiun Meteorologi Pertanian Khusus
t.t	: Tempat tidur
BCG	: Bacillus Calmette Guerin
DPT	: Difteri, Pertusis, Tetanus
TT	: Tetanus Toxoid
IOT	: Industri Obat Tradisional/ <i>Traditional Medicine Industry</i>
IKOT	: Industri Kecil Obat Tradisional/ <i>Traditional Medicine Small</i>
Alkes	: Alat kesehatan/ <i>Health Kits</i>
PKRT	: Perbekalan Kesehatan Rumah tangga/ <i>Household Health Logistics</i>
Kompl	: Komplemen/ <i>Complement</i>
IRTP	: Industri Pangan Produksi Rumah Tangga/ <i>Foods Home Industry</i>
PBF	: Pedagang Besar Farmasi/ <i>Pharmacy Whole-seller</i>
GFK	: Gudang Farmasi Kab/Kota/Regency/ <i>Municipality Pharmacy Warehouse</i>
RB	: Rumah Bersalin/ <i>Delivery House</i>
Pustu	: Puskesmas pembantu/ <i>Auxiliary Public Health Center</i>
BP	: Balai Pengobatan/ <i>Polyclinic</i>
TPS	: Tempat Pembuangan Sementara / <i>landfill</i>
Jamkesmas	: Jaminan kesehatan masyarakat miskin/ <i>Poor public health insurance</i>
PJKMU	: Program Jaminan Kesehatan Masyarakat Umum
SIUP	: Surat Ijin Usaha Perdagangan/ <i>Trading Permission Letter</i>
TDP	: Tanda Daftar Perusahaan/ <i>Company Registration Identity</i>
API	: Angka Pengenal Importir/ <i>Importer's Identity Number</i>



## Statistik Kunci, 2020–2022 Key Statistics, 2020–2022

Rincian/Description	Satuan/Unit	2020	2021	2022
(1)	(2)	(3)	(4)	(5)
<b>SOSIAL/SOCIAL</b>				
Penduduk <sup>1</sup> /Population <sup>1</sup>	juta/million	0,131	0,131	0,132
Laju Pertumbuhan Penduduk <sup>1</sup> /Population Growth <sup>1</sup>	%	0,53	0,27	0,30
Angka Harapan Hidup <sup>1-e</sup> /Life Expectancy Rate <sup>1</sup>	tahun/years	67,09	67,19	67,48
Angka Melek Huruf Usia 15+/Literacy Rate Aged 15+	%	99,75	99,2	99,99
Tingkat Partisipasi Angkatan Kerja -TPAK <sup>2,3</sup> Labour Force Participation Rate-LFPR <sup>2,3</sup>	%	64,68	63,48	66
Tingkat Pengangguran Terbuka-TPT <sup>2,3</sup> Unemployment Rate-UR <sup>2,3</sup>	%	4,21	4,16	3,53
Penduduk Miskin <sup>4</sup> /Poor People <sup>4</sup>	ribu/thousand	6,12	6,42	6,83
Persentase Penduduk Miskin <sup>4</sup> Percentage of Poor People <sup>4</sup>	%	4,45	4,62	4,88
Indeks Pembangunan Manusia-IPM <sup>5</sup> Human Development Index <sup>5</sup>	–	70,22	70,54	71,01
<b>EKONOMI/ECONOMIC</b>				
Produk Domestik Regional Bruto (PDRB) Harga Berlaku <sup>6</sup> Gross Regional Domestic Bruto (GRDP) at Current Price <sup>6</sup>	triliun rupiah trillion rupiahs	6,278	6,681	8,132
Laju Pertumbuhan Ekonomi <sup>7</sup> /Economic Growth <sup>7</sup>	%	-2,90	2,13	6,28

- Catatan/Notes: <sup>1</sup> Data 2020 hasil Hasil Sensus Penduduk (SP) 2020 (September). Data 2021 dan 2022 hasil Proyeksi Penduduk Interim tahun 2020–2023 (Pertengahan Tahun/Juni)/The 2020 data was the result of 2020 Population Census (September). The 2021 and 2022 data was the result of Interim Population Projection 2020–2023 (Mid Year/June)
- <sup>2</sup> Kondisi Agustus/Condition at August
- <sup>3</sup> Menggunakan penimbang hasil proyeksi penduduk Survei Penduduk Antar Sensus (SUPAS) 2015/Weighted by the population projection results of the Intercensal Population Survey (SUPAS) 2015
- <sup>4</sup> Kondisi Maret/Condition at March
- <sup>5</sup> Sejak tahun 2010, IPM dihitung dengan metode baru. Komponen IPM metode baru adalah angka harapan hidup saat lahir, harapan lama sekolah, rata-rata lama sekolah, dan pengeluaran per kapita/Since 2010, HDI was calculated using new method. New HDI component are life expectancy at birth, expected years of schooling, means years of schooling, and expenditure per capita
- <sup>6</sup> Mulai tahun 2010 mengadopsi System of National Account 2008 (SNA 2008)/Since 2010 is in line with System of National Account 2008 (SNA 2008)
- <sup>7</sup> Menggunakan tahun dasar 2010 (2010=100)/Using 2010 base year (2010=100)



# GEOGRAFI & IKLIM

GEOGRAPHY & CLIMATE

# 1



JARAK KE IBUKOTA MENURUT KECAMATAN DI KABUPATEN BARITO SELATAN, 2022/  
DISTANCE TO THE CAPITAL BY SUBDISTRICT IN BARITO SELATAN REGENCY, 2022





## PENJELASAN TEKNIS

1. **Letak astronomis** adalah letak suatu pada muka bumi yang didefinisikan dengan dari posisi garis lintang dan garis bujur. Garis lintang adalah koordinat geografis yang menunjukkan posisi utara-selatan sebuah titik di permukaan bumi sedangkan garis bujur adalah menunjukkan posisi timur-barat.
2. **Letak geografis** adalah posisi keberadaan sebuah wilayah berdasarkan letak dan bentuknya dimuka bumi. Letak geografis menunjukkan batas-batas wilayah dan berkaitan dengan fitur geografis fisik (seperti benua, pegunungan, samudera, laut, sungai, dan danau).
3. **Luas wilayah** Kabupaten Barito Selatan 8.830 km<sup>2</sup> dan terdiri 6 kecamatan, 86 desa, dan 7 kelurahan.
4. Kecamatan - kecamatan di Kabupaten Barito Selatan, yaitu:
  - Kecamatan Jenamas dengan ibukota kecamatan Rantau Kujang.
  - Kecamatan Dusun Hilir dengan ibukota kecamatan Mengkatip.
  - Kecamatan Karau Kuala dengan ibukota kecamatan Bangkuang.
  - Kecamatan Dusun Selatan

## TECHNICAL NOTES

1. **Astronomical position** is a point on the earth, defined in terms of astronomical latitude and longitude. Latitude is a coordinate that specifies the north-south position of a point on the Earth's surface, whereas longitude specifies the east-west position.
2. **Geographic position** is the situation of any point or area on the earth's surface in relation to the territories or objects outside it. Geographic position denotes territorial boundaries and relates to physical-geographic features (such as continents, mountains, oceans, seas, rivers, and lakes).
3. **The total area** of Barito Selatan Regency is 8.830 km<sup>2</sup> and consist of 6 subdistricts, 86 villages, and 7 Sub-Districts.
4. **Subdistricts in Barito Selatan Regency** are:
  - *Jenamas Subdistrict* which has Rantau Kujang as its capital.
  - *Dusun Hilir Subdistrict* which has Mengkatip as its capital.
  - *Karau Kuala Subdistrict* which has Bangkuang as its capital.
  - *Dusun Selatan Subdistrict* which has Buntok as its capital, also as capital of Barito Selatan Regency.

dengan ibukota kecamatan sekaligus ibukota kabupaten Buntok.

- Kecamatan Dusun Utara dengan ibukota kecamatan Pendang.
- Kecamatan Gunung Bintang Awai dengan ibukota kecamatan Tabak Kanilan.

- *Dusun Utara Subdistrict which has Pendang as its capital.*
- *Gunung Bintang Awai Subdistrict which has Tabak Kanilan as its capital.*

5. **Iklm** adalah statistik cuaca dalam jangka waktu yang lama. Iklm diukur dengan menilai pola variasi suhu, kelembaban, tekanan atmosfer, angin, curah hujan, jumlah partikel atmosfer, dan variabel meteorologi lainnya di wilayah tertentu dalam jangka waktu yang lama. Cuaca berbeda dengan iklim, yaitu menggambarkan kondisi jangka pendek dari variabel-variabel tersebut.

5. **Climate** is the statistics of weather over long periods of time. It is measured by assessing the patterns of variation in temperature, humidity, atmospheric pressure, wind, precipitation, atmospheric particle count, and other meteorological variables in a given region over long periods of time. Weather differs from climate, in that weather only describes the short-term conditions of these variables.

**ULASAN**

Berdasarkan Undang-Undang Nomor 5 Tahun 2002 dan Lembaran Negara Republik Indonesia Tahun 2002 Nomor 18, Tambahan Lembaran Negara Republik Indonesia Nomor 4180, Kabupaten Barito Selatan dimekarkan menjadi dua wilayah yaitu Barito Selatan dan Barito Timur dengan luas wilayah Kabupaten Barito Selatan menjadi 8830 Km<sup>2</sup> dan terdiri dari enam kecamatan.

Berdasarkan Peraturan Daerah Kabupaten Barito Selatan No 4 Tahun 2014 tentang Rencana Tata Ruang Wilayah Kabupaten Barito Selatan Tahun 2014-2034, diperoleh luas wilayah Kabupaten Barito Selatan seluas 702.009,90 hektar.

Kabupaten Barito Selatan secara geografis terletak pada 1° 15' 35,625" LS – 2° 36' 31,300 LS dan 114° 35' 48,600" BT – 115° 36' 35,700 BT, dengan batas wilayah sebagai berikut:

1. Sebelah utara berbatasan dengan Kabupaten Barito Utara
2. Sebelah timur berbatasan dengan Kabupaten Barito Timur dan Provinsi Kalimantan Selatan
3. Sebelah selatan berbatasan dengan Provinsi Kalimantan Selatan
4. Sebelah barat berbatasan dengan Kabupaten Kapuas.

**DESCRIPTION**

*By Law Number 5 in Year 2002 and Nation's Sheet Number 18 of Republic of Indonesia 2002 and Addition of Nation's Sheet Number 4180 of Republic of Indonesia, Barito Selatan Regency was being apart into two region, that were Barito Selatan and Barito Timur which Barito Selatan had area of 8830 Km<sup>2</sup> and six subdistricts.*

*Based on Barito Selatan Regency Regional Regulation Number 4/2014 about Regional Spaces Design of Barito Selatan Regency 2014-2034, it is noted that the entire area of Barito Selatan Regency is 702.009,90 hectare.*

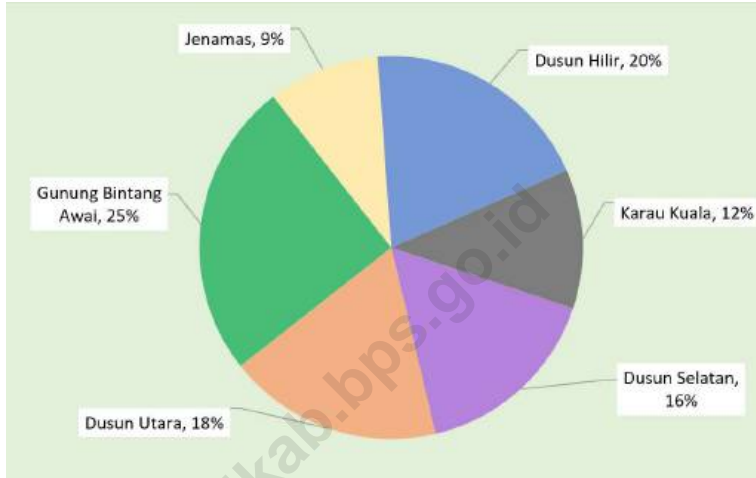
*Barito Selatan lies geographically on 1° 15' 35,625" Southern Latitude – 2° 36' 31,300 Southern Latitude dan 114° 35' 48,600" Eastern Longitude – 115° 36' 35,700 Eastern Longitude and lies on southern equator line located at 00 latitude line. Teritorial boundaries of Barito Selatan Regency are:*

1. Northern area lies Barito Utara Regency
2. Eastern area lies Barito Timur Regency and Kalimantan Selatan Province
3. Southern area lies Kalimantan Selatan Province
4. Western area lies Kapuas Regency.



**Gambar** 1.1  
**Figures**

**Luas Daerah menurut Kecamatan (%) di Kabupaten Barito Selatan, 2022**  
**Area of Subdistrict in Barito Selatan Regency (%), 2022**



Sumber/Source : Berdasarkan Peraturan Daerah Kabupaten Barito Selatan No 4 Tahun 2014 tanggal 9 Juni 2014/  
Based on Barito Selatan Regency Regional Regulation Number 4/2014, June 9, 2014



## 1.1 KEADAAN GEOGRAFI GEOGRAPHY CONDITION

**Tabel**  
**Table** 1.1.1 **Luas Daerah Menurut Kecamatan di Kabupaten Barito Selatan, 2022**  
*Total Area aby Subdistrict in Barito Selatan Regency, 2022*

Kecamatan <i>Subdistrict</i>	Ibukota Kecamatan <i>Capital of Subdistrict</i>	Luas <i>Total Area</i> (km <sup>2</sup> /sq.km)
(1)	(2)	(3)
Jenamas	Rantau Kujang	662
Dusun Hilir	Mengkatip	1 370
Karau Kuala	Banguang	825
Dusun Selatan	Buntok	1 133
Dusun Utara	Pendang	1 272
Gunung Bintang Awai	Tabak Kanilan	1 758
<b>Barito Selatan</b>	<b>xxx</b>	<b>7 020</b>



Lanjutan Tabel/*Continued Table 1.1.1*

Kecamatan <i>Subdistrict</i>	Persentase terhadap Luas Kabupaten <i>Percentage to Regency Area</i>
(1)	(4)
Jenamas	9,43
Dusun Hilir	19,52
Karau Kuala	11,75
Dusun Selatan	16,14
Dusun Utara	18,12
Gunung Bintang Awai	25,04
<b>Barito Selatan</b>	<b>100</b>

Sumber/*Source*: Berdasarkan Peraturan Daerah Kabupaten Barito Selatan No 4 Tahun 2014 tanggal 9 Juni 2014/*Based on Barito Selatan Regency Regional Regulation Number 4/2014, June 9, 2014*

**Tabel**  
**Table** 1.1.2

**Tinggi Wilayah dan Jarak ke Ibukota Menurut Kecamatan di Kabupaten Barito Selatan, 2022**  
**Attitude and Distance to The Capital by Subdistrict in Barito Selatan Regency, 2022**

Kecamatan Subdistrict	Tinggi Wilayah (mdpl) Altitude (m a.s.l)	Jarak ke Ibukota (km) Distance to the Capital (km)
(1)	(2)	(3)
Jenamas	27	132
Dusun Hilir	31	99
Karau Kuala	33	57
Dusun Selatan	35	1
Dusun Utara	38	41
Gunung Bintang Awai	55	42
<b>Barito Selatan</b>	<b>xxx</b>	<b>xxx</b>

Sumber/Source: Badan Perencanaan Pembangunan Daerah Kabupaten Barito Selatan/Regional Planning and Development Agency of Barito Selatan Regency

## 1.2 KEADAAN IKLIM CLIMATE CONDITION

**Tabel** 1.2.1 **Pengamatan Unsur Iklim Menurut Bulan di Stasiun Meteorologi Sanggu Barito Selatan, 2022**  
**Table** 1.2.1 **Observation of Climate Elements By Months at Meteorology Agency of Sanggu Barito Selatan, 2022**

Bulan Month	Suhu/Temperature (°C)			Kelembaban/Humidity (%)		
	Minimum	Rata-rata Average	Maksimum Maximum	Minimum	Rata-rata Average	Maksimum Maximum
(1)	(2)	(3)	(4)	(5)	(6)	(7)
Januari/January	22,0	27,7	34,4	56,0	83,5	100,0
Februari/February	20,8	27,9	34,6	51,0	81,4	99,0
Maret/March	22,0	28,2	35,1	55,0	81,4	99,0
April/April	22,0	28,2	35,2	53,0	82,1	100,0
Mei/May	22,5	28,8	35,3	51,0	81,5	99,0
Juni/June	22,4	28,2	35,0	53,0	81,7	99,0
Juli/July	22,6	28,1	34,6	53,0	82,1	100,0
Agustus/August	22,0	28,1	34,8	50,0	81,5	100,0
September/September	22,0	28,1	34,6	52,0	81,2	100,0
Oktober/October	22,8	28,1	34,2	55,0	82,6	100,0
November/November	22,5	28,4	34,2	47,0	81,5	99,0
Desember/December	22,1	28,5	34,2	43,0	80,0	99,0

Lanjutan Tabel/*Continued Table 1.2.1*

Bulan Month	Kecepatan Angin (m/det) Wind Velocity (m/sec)			Tekanan Udara/Atmospheric Pressure (mbar)		
	Minimum	Rata-rata Average	Maksimum Maximum	Minimum	Rata-rata Average	Maksimum Maximum
(1)	(8)	(9)	(10)	(11)	(12)	(13)
Januari/January	0,0	2,3	13,0	1 001,2	1 006,8	1 011,0
Februari/February	0,0	2,6	11,0	1 000,4	1 006,1	1 011,3
Maret/March	0,0	2,6	11,0	1 000,0	1 005,8	1 011,1
April/April	0,0	2,4	9,0	1 000,5	1 005,8	1 011,4
Mei/May	0,0	2,0	8,0	1 000,7	1 005,7	1 010,6
Juni/June	0,0	2,1	9,0	1 001,5	1 006,0	1 009,8
Juli/July	0,0	2,0	7,0	1 001,8	1 005,9	1 010,2
Agustus/August	0,0	2,2	9,0	1 002,2	1 006,1	1 010,6
September/September	0,0	2,4	9,0	1 000,6	1 006,9	1 012,2
Oktober/October	0,0	2,4	11,0	1 001,5	1 006,4	1 011,3
November/November	0,0	2,5	10,0	1 001,7	1 006,2	1 011,0
Desember/December	0,0	2,3	10,0	1 000,0	1 005,3	1 010,9

Lanjutan Tabel/Continued Table 1.2.1

Bulan Month	Jumlah Curah Hujan Number of Precipitation (mm)	Jumlah Hari Hujan (hari) Number of Rainy Days (day)	Rata-rata Harian Penyinaran Matahari Duration of Sunshine (Jam)
(1)	(14)	(15)	(16)
Januari/January	267,6	20	3,9
Februari/February	331,6	16	3,8
Maret/March	370,7	23	4,5
April/April	396,1	20	5,5
Mei/May	319,3	19	5,2
Juni/June	237,1	12	4,9
Juli/July	314,0	16	4,2
Agustus/August	106,0	17	4,2
September/September	186,4	13	3,7
Oktober/October	311,1	23	4,0
November/November	267,6	23	4,1
Desember/December	246,6	14	3,9

Catatan/Note: *Calm* adalah kecepatan angin mendekati nol/*Calm is wind velocity close to zero*

Sumber/Source: Badan Meteorologi, Klimatologi, dan Geofisika/Meteorological, Climatological, and Geophysical Agency

# PEMERINTAHAN GOVERNMENT

# 2



6

**KECAMATAN**

93

**DESA/KELURAHAN**

161

**RUKUN WARGA**

695

**RUKUN TETANGGA**

**JUMLAH SATUAN LINGKUNGAN SETEMPAT DI KABUPATEN BARITO SELATAN, 2022/  
NUMBER OF LOCAL ENVIRONMENTAL UNITS IN BARITO SELATAN REGENCY, 2022**



**PENJELASAN TEKNIS**

1. **Desa/kelurahan** adalah satuan organisasi pemerintahan terendah di Indonesia. Desa dipimpin oleh seorang kepala desa yang berada di bawah camat. Kepala desa dipilih secara demokratis oleh masyarakat sedangkan kepala kelurahan sedangkan kepala kelurahan ditunjuk dari pegawai negeri.
2. **Anggota Dewan Perwakilan Rakyat Daerah (DPRD)** dipilih melalui pemilihan umum (pemilu) dan dilantik dalam masa jabatan lima tahun.
3. **Pegawainegerisipil (PNS)** adalah setiap warga negara Republik Indonesia yang telah memenuhi syarat yang ditentukan, diangkat oleh pejabat yang berwenang, dan disertai tugas dalam jabatan negeri, atau disertai tugas negara lainnya, dan digaji berdasarkan peraturan perundang-undangan yang berlaku. PNS terdiri dari PNS pusat dan PNS daerah.

**TECHNICAL NOTES**

1. **Village/kelurahan** refers to the territory which is the lowest administration unit of the Government of Indonesia. This includes the community which is headed by a village head who ranks directly below the subdistrict head. The heads of desa are democratically elected by the community whereas heads of kelurahan (lurah) are appointed as public servants.
2. **Members of the Regional House of Representatives (DPRD)** are elected through a general election and appointed for a five-years membership.
3. **The civil servant (PNS)** is every citizen of the Republic of Indonesia who has been determined eligible, be appointed by the authorized official, and assigned the duty in the state office, or charge of any other state duty, is paid based on legislation and regulations. PNS consists of central and regional civil servants.





**ULASAN**

Kabupaten Barito Selatan terdiri dari enam kecamatan dan terdapat 86 desa, 7 kelurahan, 161 Rukun Warga, serta 695 Rukun Tetangga. Sebagai bentuk partisipasi masyarakat dalam pembangunan desa, sebanyak 93 desa/ kelurahan di Kabupaten Barito Selatan sudah memiliki Badan Perwakilan Desa (BPD).

Jumlah wakil rakyat yang duduk pada lembaga legislatif, yaitu Dewan Perwakilan Rakyat Daerah (DPRD) sebanyak 25 orang, dengan 15 orang laki-laki dan 10 orang perempuan.

**DESCRIPTION**

*Barito Selatan Regency consist of six subdistricts and consist of 86 villages, 7 urban villages), 161 Commune and 695 Neighbourhood. There are 93 villages at Barito Selatan Regency which has BPD (Village Representative Board), as a form of society participation on village empowerment.*

*Barito Selatan House of Representatives (DPRD) has 25 members, comprising 15 men and 10 women.*



**Gambar** 2.1  
**Figures**

**Jumlah Anggota Dewan Perwakilan Rakyat Daerah Menurut Partai Politik dan Jenis Kelamin di Kabupaten Barito Selatan, 2022**  
*Number of Members of The Regional House of Representatives by Political Parties and Sex in Barito Selatan Regency, 2022*



Sumber/Source : Dewan Perwakilan Rakyat Daerah Kabupaten Barito Selatan/ *Regional House of Representative of Barito Selatan Regency*



## 2.1 WILAYAH ADMINISTRATIF ADMINISTRATIVE AREA

**Tabel** 2.1.1 Jumlah Desa<sup>1</sup> Menurut Kecamatan di Kabupaten Barito Selatan, 2018–2022  
**Table** 2.1.1 *Number of Villages<sup>1</sup> by Subdistrict in Barito Selatan Regency, 2018–2022*

Kecamatan Subdistrict	2018	2019	2020	2021	2022
(1)	(2)	(3)	(4)	(5)	(6)
Jenamas	5	5	5	5	5
Dusun Hilir	10	10	10	10	10
Karau Kuala	11	11	11	11	11
Dusun Selatan	27	27	27	27	27
Dusun Utara	19	19	19	19	19
Gunung Bintang Awai	21	21	21	21	21
<b>Barito Selatan</b>	<b>93</b>	<b>93</b>	<b>93</b>	<b>93</b>	<b>93</b>

Catatan/Note: <sup>1</sup>Termasuk Unit Permukiman Transmigrasi (UPT)/Include Transmigration Settlement Unit

Sumber/Source: Peraturan Kepala Badan Pusat Statistik Nomor 3 Tahun 2019 Tanggal 6 Mei 2019 tentang Perubahan Atas Peraturan Kepala Badan Pusat Statistik Nomor 90 Tahun 2018 tentang Kode dan Nama Wilayah Kerja Statistik Tahun 2018/Chief Statistician Regulation Number 3/2019, May 6 2019, as a revision of Chief Statistician Regulation Number 90 of 2018 on Code and Name of Regional Level of Data Collection.

**Tabel 2.1.2** Jumlah Kelurahan Menurut Kecamatan di Kabupaten Barito Selatan, 2018 - 2022  
**Table 2.1.2** Number of Villages by Subdistrict in Barito Selatan Regency, 2018 - 2022

Kecamatan Subdistrict	2018	2019	2020	2021	2022
(1)	(2)	(3)	(4)	(5)	(6)
Jenamas	1	1	1	1	1
Dusun Hilir	1	1	1	1	1
Karau Kuala	1	1	1	1	1
Dusun Selatan	3	3	3	3	3
Dusun Utara	1	1	1	1	1
Gunung Bintang Awai	-	-	-	-	-
<b>Barito Selatan</b>	<b>7</b>	<b>7</b>	<b>7</b>	<b>7</b>	<b>7</b>

Sumber/Source: Master File Desa (MFD) Online BPS Kabupaten Barito Selatan Kondisi Desember 2020/MFD Online of BPS-Statistics of Barito Selatan Regency, Data Reported until December 2020

**Tabel 2.1.3** Jumlah Rukun Warga/RW dan Rukun Tetangga/RT Menurut Kecamatan di Kabupaten Barito Selatan, 2022  
**Number of Commune and Neighbourhood by Subdistrict in Barito Selatan Regency, 2022**

Kecamatan Subdistrict	Rukun Warga Commune	Rukun Tetangga Neighbourhood
(1)	(2)	(3)
Jenamas	18	59
Dusun Hilir	31	81
Karau Kuala	26	81
Dusun Selatan	25	188
Dusun Utara	32	118
Gunung Bintang Awai	29	168
<b>Barito Selatan</b>	<b>161</b>	<b>695</b>

Sumber/Source: Dinas Sosial Pemberdayaan Masyarakat Dan Desa/Social, People Empowerment and Village Agency Barito Selatan Regency



## 2.2 DEWAN PERWAKILAN RAKYAT DAERAH REGIONAL HOUSE OF REPRESENTATIVE

**Tabel 2.2.1** Jumlah Anggota Dewan Perwakilan Rakyat Daerah Menurut Partai Politik dan Jenis Kelamin di Kabupaten Barito Selatan, 2022  
*Number of Regional House of Representatives's Members by Political Parties and Sex in Barito Selatan Regency, 2022*

Partai Politik <i>Political Parties</i>	Laki-laki <i>Male</i>	Perempuan <i>Female</i>	Jumlah <i>Total</i>
(1)	(2)	(3)	(4)
Partai Nasional Demokrat	1	1	2
Partai Kebangkitan Bangsa	2	1	3
Partai Keadilan Sejahtera	1	-	1
Partai Berkarya	-	1	1
Partai Gerakan Indonesia Raya	2	-	2
Partai Golongan Karya	1	2	3
Partai Persatuan Pembangunan	1	1	2
Partai Demokrasi Indonesia Perjuangan	5	2	7
Partai Amanat Nasional	2	-	2
Partai Demokrat	-	2	2
<b>Barito Selatan</b>	<b>15</b>	<b>10</b>	<b>25</b>

Sumber/Source: Dewan Perwakilan Rakyat Daerah Kabupaten Barito Selatan/ *Regional House of Representative of Barito Selatan Regency*

**Tabel 2.2.2**  
**Table**

**Jumlah Anggota Dewan Perwakilan Rakyat Daerah Menurut Partai Politik dan Pendidikan Yang Ditempuh di Kabupaten Barito Selatan, 2022**  
**Number of Members of The Regional House of Representatives by Political Parties and Education Attainment in Barito Selatan Regency, 2022**

Partai Politik <i>Political Parties</i>	Pendidikan <i>Education Attainment</i>					Jumlah <i>Total</i>
	SMA	Diploma	S-1	S-2	S-3	
(1)	(2)	(3)	(4)	(5)	(6)	(7)
Partai Nasional Demokrat	1	-	1	-	-	2
Partai Kebangkitan Bangsa	1	-	2	-	-	3
Partai Keadilan Sejahtera	-	-	1	-	-	1
Partai Berkarya	1	-	-	-	-	1
Partai Gerakan Indonesia Raya	1	-	-	1	-	2
Partai Golongan Karya	1	-	1	1	-	3
Partai Persatuan Pembangunan	1	-	1	-	-	2
Partai Demokrasi Indonesia Perjuangan	4	-	2	1	-	7
Partai Amanat Nasional	1	-	1	-	-	2
Partai Demokrat	1	-	1	-	-	2
<b>Barito Selatan</b>	<b>12</b>	<b>-</b>	<b>10</b>	<b>3</b>	<b>-</b>	<b>25</b>

Sumber/Source: Dewan Perwakilan Rakyat Daerah Kabupaten Barito Selatan/ *Regional House of Representative of Barito Selatan Regency*

## 2.3 SUMBER DAYA MANUSIA HUMAN RESOURCES

**Tabel** 2.3.1 **Jumlah Pegawai Negeri Sipil Menurut Jabatan dan Jenis Kelamin di Kabupaten Barito Selatan, 2021 dan 2022**  
**Table** 2.3.1 **Number of Civil Servants by Occupation and Sex in Barito Selatan Regency, 2021 and 2022**

Jabatan <i>Occupation</i>	2021		Jumlah <i>Total</i>
	Laki-laki <i>Male</i>	Perempuan <i>Female</i>	
(1)	(2)	(3)	(4)
Fungsional Tertentu <i>Specific Functional</i>	614	1 242	1 856
Fungsional Umum <i>Staf General Functional</i>	601	406	1 007
Struktural/ <i>Structural</i>	-	-	-
Eselon V/5 <sup>th</sup> <i>Echelon</i>	-	-	-
Eselon IV/4 <sup>th</sup> <i>Echelon</i>	289	145	434
Eselon III/3 <sup>rd</sup> <i>Echelon</i>	96	34	130
Eselon II/2 <sup>nd</sup> <i>Echelon</i>	20	4	24
Eselon I/1 <sup>st</sup> <i>Echelon</i>	-	-	-
<b>Jumlah/Total</b>	<b>1 620</b>	<b>1 831</b>	<b>3 451</b>

Lanjutan Tabel/*Continued Table 2.3.1*

Jabatan <i>Occupation</i>	2021		
	Laki-laki <i>Male</i>	Perempuan <i>Female</i>	Jumlah <i>Total</i>
(1)	(2)	(3)	(4)
Fungsional Tertentu <i>Spesific Functional</i>	728	1 296	2 024
Fungsional Umum <i>Staf General Functional</i>	628	546	1 174
Struktural/ <i>Structural</i>	-	-	-
Eselon V/5 <sup>th</sup> Echelon	-	-	-
Eselon IV/4 <sup>th</sup> Echelon	147	75	222
Eselon III/3 <sup>rd</sup> Echelon	86	38	124
Eselon II/2 <sup>nd</sup> Echelon	21	5	26
Eselon I/1 <sup>st</sup> Echelon	-	-	-
<b>Jumlah/Total</b>	<b>1 610</b>	<b>1 960</b>	<b>3 570</b>

Sumber/*Source*: Badan Kepegawaian dan Pengembangan Sumber Daya Manusia Kabupaten Barito Selatan/ *Civil Servant, Education, and Training Agency of Barito Selatan Regency*

**Tabel**  
**Table 2.3.2****Jumlah Pegawai Negeri Sipil Menurut Tingkat Pendidikan dan Jenis Kelamin di Kabupaten Barito Selatan, 2021 dan 2022****Number of Civil Servants by Educational Level and Sex in Barito Selatan Regency, 2021 and 2022**

Tingkat Pendidikan <i>Educational Level</i>	2021		
	Laki-laki <i>Male</i>	Perempuan <i>Female</i>	Jumlah <i>Total</i>
(1)	(2)	(3)	(4)
Sekolah Dasar (SD) <i>Primary School</i>	13	3	16
Sekolah Menengah Pertama (SMP) <i>Junior High School</i>	26	2	28
Sekolah Menengah Atas (SMA) <i>Senior High School</i>	369	173	542
Diploma I,II/Akta I,II <i>Diploma I,II/Akta I,II</i>	79	73	152
Diploma III/Akta III <i>Diploma III/Akta III</i>	141	321	462
Tingkat Sarjana/Doktor/Ph.D <i>University Graduates</i>	992	1 259	2 251
<b>Jumlah/Total</b>	<b>1 620</b>	<b>1 831</b>	<b>3 451</b>

Lanjutan Tabel/*Continued Table 2.3.2*

Tingkat Pendidikan <i>Educational Level</i>	2022		
	Laki-laki <i>Male</i>	Perempuan <i>Female</i>	Jumlah <i>Total</i>
(1)	(2)	(3)	(4)
Sekolah Dasar (SD) <i>Primary School</i>	10	3	13
Sekolah Menengah Pertama (SMP) <i>Junior High School</i>	21	2	23
Sekolah Menengah Atas (SMA) <i>Senior High School</i>	331	149	480
Diploma I,II/Akta I,II <i>Diploma I,II/Akta I,II</i>	61	57	118
Diploma III/Akta III <i>Diploma III/Akta III</i>	188	439	627
Tingkat Sarjana/Doktor/Ph.D <i>University Graduates</i>	999	1 310	2 309
<b>Jumlah/Total</b>	<b>1 610</b>	<b>1 960</b>	<b>3 570</b>

Sumber/Source: Badan Kepegawaian dan Pengembangan Sumber Daya Manusia Kabupaten Barito Selatan/ *Civil Servant, Education, and Training Agency of Barito Selatan Regency*

**Tabel**  
**Table** 2.3.3

**Jumlah Pegawai Negeri Sipil Menurut Tingkat  
Kepangkatan dan Jenis Kelamin di Kabupaten Barito  
Selatan, 2021 dan 2022**  
*Number of Civil Servants by Hierarchy and Sex in Barito  
Selatan Regency, 2021 and 2022*

Pangkat/Golongan/Ruang Hierarchy	2021		
	Laki-laki Male	Perempuan Female	Jumlah Total
(1)	(2)	(3)	(4)
<b>Golongan I/Range I</b>	20	2	22
1. I/A (Juru Muda/Junior Clerk)	-	-	-
2. I/B (Juru Muda Tingkat I/First Class Junior Clerk)	2	-	2
3. I/C (Juru/Clerk)	9	-	9
4. I/D (Juru Tingkat I/First Class Clerk)	9	2	11
<b>Golongan II/Range II</b>	328	144	472
5. II/A (Pengatur Muda/Junior Supervisor)	15	4	19
6. II/B (Pengatur Muda Tingkat I/First Class Junior Supervisor)	44	21	65
7. II/C (Pengatur/Supervisor)	109	48	157
8. II/D (Pengatur Tingkat I/First Class Supervisor)	160	71	231
<b>Golongan III/Range III</b>	895	1 211	2 106
9. III/A (Penata Muda/Junior Superintendent)	138	212	350
10. III/B (Penata Muda Tingkat I/First Class Junior Superintendent)	221	345	566
11. III/C (Penata/Superintendent)	242	351	593
12. III/D (Penata Tingkat I/First Class Superintendent)	294	303	597
<b>Golongan IV/Range IV</b>	377	474	851
13. IV/A (Pembina/Administrator)	208	226	434
14. IV/B (Pembina Tingkat I/First Class Administrator)	149	247	396
15. IV/C (Pembina Utama Muda/Junior Administrator)	19	1	20
16. IV/D (Pembina Utama Madya/Middle Administrator)	1	-	1
17. IV/E (Pembina Utama/Senior Administrator)	-	-	-
<b>Jumlah/Total</b>	<b>1 620</b>	<b>1 831</b>	<b>3 451</b>

Lanjutan Tabel/Continued Table 2.3.3

Pangkat/Golongan/Ruang Hierarchy	2022		
	Laki-laki Male	Perempuan Female	Jumlah Total
(1)	(2)	(3)	(4)
<b>Golongan I/Range I</b>	13	2	15
1. I/A (Juru Muda/Junior Clerk)	-	-	-
2. I/B (Juru Muda Tingkat I/First Class Junior Clerk)	1	-	1
3. I/C (Juru/Clerk)	5	-	5
4. I/D (Juru Tingkat I/First Class Clerk)	7	2	9
<b>Golongan II/Range II</b>	358	253	611
5. II/A (Pengatur Muda/Junior Supervisor)	13	3	16
6. II/B (Pengatur Muda Tingkat I/First Class Junior Supervisor)	38	12	50
7. II/C (Pengatur/Supervisor)	109	149	258
8. II/D (Pengatur Tingkat I/First Class Supervisor)	198	89	287
<b>Golongan III/Range III</b>	895	1 254	2 149
9. III/A (Penata Muda/Junior Superintendent)	151	230	381
10. III/B (Penata Muda Tingkat I/First Class Junior Superintendent)	201	334	535
11. III/C (Penata/Superintendent)	232	318	550
12. III/D (Penata Tingkat I/First Class Superintendent)	311	372	683
<b>Golongan IV/Range IV</b>	344	451	795
13. IV/A (Pembina/Administrator)	187	193	380
14. IV/B (Pembina Tingkat I/First Class Administrator)	137	258	395
15. IV/C (Pembina Utama Muda/Junior Administrator)	19	-	19
16. IV/D (Pembina Utama Madya/Middle Administrator)	1	-	1
17. IV/E (Pembina Utama/Senior Administrator)	-	-	-
<b>Jumlah/Total</b>	<b>1 610</b>	<b>1 960</b>	<b>3 570</b>

Sumber/Source: Badan Kepegawaian dan Pengembangan Sumber Daya Manusia Kabupaten Barito Selatan/ Civil Servant, Education, and Training Agency of Barito Selatan Regency



**Tabel**  
**Table** 2.3.4

**Jumlah Pegawai Negeri Sipil Daerah Menurut Instansi dan Jenis Kelamin di Kabupaten Barito Selatan, 2022**  
**Number of Regional Civil Servants by Institution and Sex in Barito Selatan Regency, 2022**

Dinas/Instansi Pemerintah <i>Institution/Office</i>	Jenis Kelamin/Sex		
	Laki-laki <i>Male</i>	Perempuan <i>Female</i>	Jumlah <i>Total</i>
(1)	(2)	(3)	(4)
Sekretariat Daerah	86	26	112
Sekretariat DPRD	15	7	22
Inspektorat	27	13	40
Satuan Polisi Pamong Praja dan Pemadam Kebakaran	74	3	77
Dinas Pendidikan	45	33	78
Dinas Kesehatan	22	32	54
Dinas Pekerjaan Umum dan Penataan Ruang	64	24	88
Dinas Perumahan, Kawasan Pemukiman, dan Pertahanan	32	7	39
Dinas Sosial, Pemberdayaan Masyarakat dan Desa	22	23	45
Dinas Tenaga Kerja dan Transmigrasi	19	7	26
Dinas Pengendalian Penduduk, Keluarga Berencana, PP dan PA	6	23	29
Dinas Lingkungan Hidup	30	12	42
Dinas Kependudukan dan Pencatatan Sipil	14	12	26
Dinas Perhubungan	31	11	42
Dinas Komunikasi dan Informatika	25	7	32
Dinas Penanaman Modal dan Pelayanan Terpadu Satu Pintu	17	11	28
Dinas Perpustakaan dan Kearsipan	12	8	20
Dinas Ketahanan Pangan, Pertanian dan Perikanan	79	56	135
Dinas Perdagangan, Koperasi, Usaha Kecil dan Menengah	18	18	36
Dinas Pemuda, Olah Raga, Pariwisata, dan Kebudayaan	22	12	34
Badan Kepegawaian dan Pengembangan Sumber Daya Manusia	18	9	27
Badan Pengelola Keuangan dan Aset Daerah	35	27	62
Badan Perencanaan Pembangunan Daerah Kabupaten Barito Selatan	25	19	44
Badan Kesatuan Bangsa dan Politik	14	11	25
Badan Penanggulangan Bencana Daerah	18	4	22

Lanjutan Tabel/*Continued Table 2.3.4*

Dinas/Instansi Pemerintah <i>Institution/Office</i>	Jenis Kelamin/Sex		
	Laki-laki <i>Male</i>	Perempuan <i>Female</i>	Jumlah <i>Total</i>
(1)	(2)	(3)	(4)
UPTD Lab. Kesehatan Daerah	2	4	6
UPTD PKM Jenamas	14	34	48
UPTD PKM Mengkatip	8	22	30
UPTD PKM Bangkuang	9	33	42
UPTD PKM Babai	8	17	25
UPTD PKM Buntok	12	89	101
UPTD PKM Kalahien	13	32	45
UPTD PKM Baru	10	22	32
UPTD PKM Sababilah	6	28	34
UPTD PKM Pendang	8	34	42
UPTD PKM Bantai Bambure	17	22	39
UPTD PKM Patas I	14	33	47
UPTD PKM Tabak Kanilan	12	28	40
UPTD RSUD Jaraga Sasameh	104	201	305
Kecamatan Dusun Selatan dan Kelurahan	23	15	38
Kecamatan Jenamas dan Kelurahan	13	1	14
Kecamatan Dusun Hilir dan Kelurahan	14	3	17
Kecamatan Dusun Utara dan Kelurahan	16	4	20
Kecamatan Karau Kuala dan Kelurahan	14	1	15
Kecamatan Gunung Bintang Awai dan Kelurahan	19	2	21
Guru dan Staf TK, SD, SMP, se-Dusun Hilir	76	71	147
Guru dan Staf TK, SD, SMP, se-Dusun Selatan	172	472	644
Guru dan Staf TK, SD, SMP, se-Dusun Utara	82	106	188
Guru dan Staf TK, SD, SMP, se-Gunung Bintang Awai	84	138	222
Guru dan Staf TK, SD, SMP, se-Karau Kuala	60	89	149
Guru dan Staf TK, SD, SMP, se-Jenamas	30	44	74
<b>Jumlah</b>	<b>1 610</b>	<b>1 960</b>	<b>3 570</b>

Sumber/*Source*: Badan Kepegawaian dan Pengembangan Sumber Daya Manusia Kabupaten Barito Selatan/ *Civil Servant, Education, and Training Agency of Barito Selatan Regency*

**Tabel**  
**Table** 2.3.5

**Jumlah Pegawai Negeri Sipil Daerah Menurut Instansi dan Golongan Kepangkatan di Kabupaten Barito Selatan, 2022**  
**Number of Civil Servants by Institution and Hierarchy in Barito Selatan Ragency, 2022**

Dinas/Instansi Pemerintah <i>Institution/Office</i>	Golongan Kepangkatan/ <i>Hierarchy</i>				Jumlah <i>Total</i>
	I	II	III	IV	
(1)	(2)	(3)	(4)	(5)	(6)
Sekretariat Daerah	1	32	61	18	112
Sekretariat DPRD	-	8	10	4	22
Inspektorat	-	5	22	13	40
Satuan Polisi Pamong Praja dan Pemadam Kebakaran	-	51	22	4	77
Dinas Pendidikan	-	7	33	38	78
Dinas Kesehatan	-	4	39	11	54
Dinas Pekerjaan Umum dan Penataan Ruang	-	17	63	8	88
Dinas Perumahan, Kawasan Pemukiman, dan Pertahanan	2	15	19	3	39
Dinas Sosial, Pemberdayaan Masyarakat dan Desa	-	7	32	6	45
Dinas Tenaga Kerja dan Transmigrasi	-	1	19	6	26
Dinas Pengendalian Penduduk, Keluarga Berencana, PP dan PA	-	1	23	5	29
Dinas Lingkungan Hidup	1	11	25	5	42
Dinas Kependudukan dan Pencatatan Sipil	-	5	17	4	26
Dinas Perhubungan	2	9	25	6	42
Dinas Komunikasi dan Informatika	-	5	23	4	32
Dinas Penanaman Modal dan Pelayanan Terpadu Satu Pintu	-	2	22	4	28
Dinas Perpustakaan dan Kearsipan	-	-	17	3	20
Dinas Ketahanan Pangan, Pertanian dan Perikanan	2	23	98	12	135
Dinas Perdagangan, Koperasi, Usaha Kecil dan Menengah	-	3	29	4	36
Dinas Pemuda, Olah Raga, Pariwisata, dan Kebudayaan	-	6	21	7	34
Badan Kepegawaian dan Pengembangan Sumber Daya Manusia	-	2	21	4	27
Badan Pengelola Keuangan dan Aset Daerah	-	11	43	8	62
Badan Perencanaan Pembangunan Daerah Kabupaten Barito Selatan	-	9	31	4	44
Badan Kesatuan Bangsa dan Politik	1	3	17	4	25
Badan Penanggulangan Bencana Daerah	-	9	11	2	22

Lanjutan Tabel/*Continued Table 2.3.5*

Dinas/Instansi Pemerintah <i>Institution/Office</i>	Golongan Kepangkatan/ <i>Hierarchy</i>				Jumlah <i>Total</i>
	I	II	III	IV	
(1)	(2)	(3)	(4)	(5)	(6)
UPTD Lab. Kesehatan Daerah	-	0	4	2	6
UPTD PKM Jenamas	-	24	23	1	48
UPTD PKM Mengkatip	-	6	24	0	30
UPTD PKM Bangkuang	-	21	21	0	42
UPTD PKM Babai	-	6	19	0	25
UPTD PKM Buntok	-	16	84	1	101
UPTD PKM Kalahien	-	12	32	1	45
UPTD PKM Baru	-	13	18	1	32
UPTD PKM Sababilah	-	7	26	1	34
UPTD PKM Pendang	-	21	21	0	42
UPTD PKM Bantai Bambure	-	22	17	0	39
UPTD PKM Patas I	-	5	41	1	47
UPTD PKM Tabak Kanilan	-	23	17	0	40
UPTD RSUD Jaraga Sasameh	-	88	199	18	305
Kecamatan Dusun Selatan dan Kelurahan	-	6	31	1	38
Kecamatan Jenamas dan Kelurahan	-	3	9	2	14
Kecamatan Dusun Hilir dan Kelurahan	2	3	10	2	17
Kecamatan Dusun Utara dan Kelurahan	-	7	12	1	20
Kecamatan Karau Kuala dan Kelurahan	-	3	10	2	15
Kecamatan Gunung Bintang Awai dan Kelurahan	1	10	9	1	21
Guru dan Staf TK, SD, SMP, se-Dusun Hilir	-	10	92	45	147
Guru dan Staf TK, SD, SMP, se-Dusun Selatan	1	26	323	294	644
Guru dan Staf TK, SD, SMP, se-Dusun Utara	2	14	120	52	188
Guru dan Staf TK, SD, SMP, se-Gunung Bintang Awai	-	12	119	91	222
Guru dan Staf TK, SD, SMP, se-Karau Kuala	-	7	72	70	149
Guru dan Staf TK, SD, SMP, se-Jenamas	-	-	53	21	74
<b>Jumlah</b>	<b>15</b>	<b>611</b>	<b>2 149</b>	<b>795</b>	<b>3 570</b>

Sumber/*Source*: Badan Kepegawaian dan Pengembangan Sumber Daya Manusia Kabupaten Barito Selatan/ *Civil Servant, Education, and Training Agency of Barito Selatan Regency*

## 2.4 KEUANGAN PEMERINTAH GOVERNMENT FINANCE

**Tabel** 2.4.1 **Realisasi Pendapatan Pemerintah Kabupaten Barito Selatan Menurut Jenis Pendapatan (juta rupiah), 2019-2022**  
**Table** 2.4.1 **Actual Government Revenues of Barito Selatan Regency by Source of Revenues (million rupiahs), 2019-2022**

Jenis Pendapatan/Kind of Revenues	2019	2020
(1)	(2)	(3)
<b>1. Pendapatan Asli Daerah (PAD)/Regional Revenue</b>	77 337,58	56 790,41
1.1 Pajak Daerah/Regional Tax	18 796,17	12 967,33
1.2 Retribusi Daerah/Regional Retribution	3 990,32	3 455,93
1.3 Hasil Perusahaan Milik Daerah dan Pengelolaan Kekayaan Daerah yang Dipisahkan <i>Regional-Owned Company Revenue and Separated Management of Regional Wealth</i>	8 285,48	8 531,88
1.4 Lain-lain PAD yang Sah/Other Regional Revenue	46 265,61	31 835,27
<b>2. Pendapatan Transfer/Transfer Revenue</b>	902 605,22	903 135,07
2.1 Pendapatan Transfer Pemerintah Pusat/Central Government Transfer Revenue	873 119,17	872 886,92
2.2 Pendapatan Transfer Antar Daerah/Transfer Between Regions Revenue	29 486,05	30 248,15
<b>3. Lain-lain Pendapatan yang Sah/Other Revenue</b>	26 567,50	27 453,94
3.1 Pendapatan Hibah/Grant	26 567,50	21 398,35
3.6 Lainnya/Others	-	6 055,59
<b>Jumlah/Total</b>	<b>1 006 510,30</b>	<b>987 379,42</b>

Lanjutan Tabel/*Continued Table 2.4.1*

<b>Jenis Pendapatan/Kind of Revenues</b>	<b>2021</b>	<b>2022</b>
(1)	(2)	(3)
<b>1. Pendapatan Asli Daerah (PAD)/Regional Revenue</b>	97 742,35	80 625,25
1.1 Pajak Daerah/ <i>Regional Tax</i>	11 025,82	13 225,97
1.2 Retribusi Daerah/ <i>Regional Retribution</i>	3 723,70	6 302,46
1.3 Hasil Perusahaan Milik Daerah dan Pengelolaan Kekayaan Daerah yang Dipisahkan <i>Regional-Owned Company Revenue and Separated Management of Regional Wealth</i>	10 229,42	12 460,91
1.4 Lain-lain PAD yang Sah/ <i>Other Regional Revenue</i>	72 763,41	48 635,91
<b>2. Pendapatan Transfer/Transfer Revenue</b>	878 325,61	1 045 252,10
2.1 Pendapatan Transfer Pemerintah Pusat/ <i>Central Government Transfer Revenue</i>	846 957,93	1 000 169,80
2.2 Pendapatan Transfer Antar Daerah/ <i>Transfer Between Regions Revenue</i>	31 367,68	45 082,30
<b>3. Lain-lain Pendapatan yang Sah/Other Revenue</b>	23 926,50	6 143,63
3.1 Pendapatan Hibah/ <i>Grant</i>	3 021,85	6 143,63
3.6 Lainnya/ <i>Others</i>	20 904,65	-
<b>Jumlah/Total</b>	<b>999 994,46</b>	<b>1 132 020,98</b>

Catatan/Note: Data tahun 2022 adalah kondisi belum diaudit/*Data in 2022 is unaudited condition*

Sumber/Source: Badan Pengelola Keuangan dan Aset Daerah Kabupaten Barito Selatan/*Local Government Finance and Asset Office of Barito Selatan Regency*

**Tabel**  
**Table 2.4.2****Realisasi Belanja Pemerintah Kabupaten Barito Selatan  
Menurut Jenis Belanja (juta rupiah), 2019–2022  
Actual Barito Selatan Regency Government Expenditures by  
Kind of Expenditures (million rupiahs), 2019–2022**

Jenis Pendapatan Kind of Revenues	2019	2020
(1)	(2)	(3)
<b>1. Belanja Tidak Langsung/Indirect Expenditures</b>	411 104,04	403 166,17
1.1 Belanja Pegawai/Personnel Expenditures	387 069,28	369 217,83
1.2 Belanja Bunga/Interest Expenditures	171,35	637,63
1.3 Belanja Subsidi/Subsidies Expenditures	-	1 285,00
1.4 Belanja Hibah/Grant Expenditures	21 879,89	14 569,33
1.5 Belanja Bantuan Sosial/Social Aid Expenditures	1 983,52	5 039,11
1.6 Belanja Bagi Hasil/Sharing Fund Expenditure	-	-
1.7 Belanja Bantuan Keuangan Financial Aids Expenditures	-	-
1.8 Belanja Tidak Terduga/Unpredicted Expenditures	-	12 417,27
<b>2. Belanja Langsung/Direct Expenditures</b>	514 276,40	414 247,39
2.1 Belanja Pegawai/Personnel Expenditures	-	-
2.2 Belanja Barang dan Jasa Goods and Services Expenditures	289 175,58	210 946,70
2.3 Belanja Modal/Capital Expenditure	225 100,82	203 300,69
<b>Jumlah/Total</b>	<b>925 380,44</b>	<b>817 413,56</b>

Lanjutan Tabel/*Continued Table 2.4.2*

Jenis Pendapatan <i>Kind of Revenues</i>	2021	2022
(1)	(4)	(5)
<b>1. Belanja Tidak Langsung/<i>Indirect Expenditures</i></b>	607 158,36	589 986,93
1.1 Belanja Pegawai/ <i>Personnel Expenditures</i>	397 116,90	390 856,70
1.2 Belanja Bunga/ <i>Interest Expenditures</i>	686,61	926,22
1.3 Belanja Subsidi/ <i>Subsidies Expenditures</i>	1 285,00	926,90
1.4 Belanja Hibah/ <i>Grant Expenditures</i>	38 185,37	41 227,56
1.5 Belanja Bantuan Sosial/ <i>Social Aid Expenditures</i>	2 967,51	3 464,12
1.6 Belanja Bagi Hasil/ <i>Sharing Fund Expenditure</i>	1 132,30	1 700,84
1.7 Belanja Bantuan Keuangan <i>Financial Aids Expenditures</i>	143 744,98	137 979,21
1.8 Belanja Tidak Terduga/ <i>Unpredicted Expenditures</i>	22 039,68	12 905,38
<b>2. Belanja Langsung/<i>Direct Expenditures</i></b>	363 413,96	432 284,74
2.1 Belanja Pegawai/ <i>Personnel Expenditures</i>	-	-
2.2 Belanja Barang dan Jasa <i>Goods and Services Expenditures</i>	183 273,96	252 905,29
2.3 Belanja Modal/ <i>Capital Expenditure</i>	180 140,01	179 379,44
<b>Jumlah/<i>Total</i></b>	<b>970 572,32</b>	<b>1 022 271,66</b>

Catatan/*Note*: Data tahun 2022 adalah kondisi belum diaudit/*Data in 2022 is unaudited condition*

Sumber/*Source*: Badan Pengelola Keuangan dan Aset Daerah Kabupaten Barito Selatan/*Local Government Finance and Asset Office of Barito Selatan Regency*



## 2.5 PERTANAHAN LAND OWNERSHIP

**Tabel 2.5.1** Jumlah Sertifikat Tanah yang Dikeluarkan Menurut Jenis Hak Atas Tanah di Kabupaten Barito Selatan, 2018-2022  
**Table** *Numbers of Land Ownership Certificate by Rights of Land in Barito Selatan Regency, 2018-2022*

Hak Atas Tanah <i>Land Ownership Rights</i>		2018	2019	2020	2021	2022
(1)		(2)	(3)	(4)	(5)	(6)
1	Hak Milik	2 586	2 229	8 266	7 689	5 629
2	Hak Guna Bangunan	29	117	3	53	9
3	Hak Pakai	25	3	80	278	294
4	Hak Guna Usaha	8	18	-	-	-
5	Hak Pengelolaan	-	-	-	-	-
6	Tanah Wakaf	8	9	10	1	5
<b>Barito Selatan</b>		<b>2 656</b>	<b>2 376</b>	<b>8 359</b>	<b>8 021</b>	<b>5 937</b>

Sumber/Source: Badan Pertanahan Nasional Kabupaten Barito Selatan/*National Land Agency of Barito Selatan Regency*

# PENDUDUK & KETENAGAKERJAAN

## POPULATION & EMPLOYMENT

# 3

### TINGKAT PENGANGGURAN TERBUKA MENURUT JENIS KELAMIN DI KABUPATEN BARITO SELATAN, 2022

*UNEMPLOYMENT RATE BY SEX OF BARITO SELATAN REGENCY, 2022*

3,53



3,53

Tingkat Pengangguran Terbuka (TPT) menunjukkan bahwa jumlah angkatan kerja yang tidak terserap pada pasar kerja. TPT sebesar 3,53 persen, artinya dari 100 penduduk usia 15 tahun ke atas yang tersedia untuk memproduksi barang dan jasa (angkatan kerja) sebanyak 3-4 orang merupakan pengangguran.

*The Open Unemployment Rate (TPT) shows that the number of labor force that is not absorbed job market. TPT is 3.53 percent, meaning out of 100 population aged 15 and over who are available for produce as many goods and services (work force) 3-4 people are unemployed.*





## PENJELASAN TEKNIS

1. **Sumber utama data kependudukan** adalah sensus penduduk yang dilaksanakan setiap sepuluh tahun sekali. Sensus Penduduk telah dilaksanakan sebanyak enam kali sejak Indonesia merdeka yaitu tahun 1961, 1971, 1980, 1990, 2000, dan 2010. Dalam publikasi ini, data hasil SP2010 yang disajikan merupakan angka tetap atau dari hasil pengolahan.
2. **Kepadatan penduduk** adalah jumlah penduduk per kilometer persegi.
3. **Rasio jenis kelamin** adalah perbandingan antara jumlah penduduk laki-laki dengan jumlah penduduk perempuan pada suatu daerah dan waktu tertentu. Biasanya dinyatakan dengan jumlah penduduk laki-laki untuk 100 penduduk perempuan.
4. **Rumah tangga** adalah seseorang atau sekelompok orang yang mendiami sebagian atau seluruh bangunan fisik/sensus, dan biasanya tinggal bersama serta pengelolaan makanan dari satu dapur. Konsep makan dari satu dapur adalah jika pengurusan kebutuhan sehari-harinya dikelola bersama-sama menjadi satu.

## TECHNICAL NOTES

1. **The main source of demographic data** is the population census, which is conducted every ten years. Population Census has been conducted six times since Indonesia's independence: 1961, 1971, 1980, 1990, 2000 and 2010. In this publication, the data SP2010 presented is a final figure or from the results of processing.
2. **Population density** is the number of inhabitants per square kilometer.
3. **Sex ratio** is the ratio of males population in a given area and time usually expressed as the number of males for every 100 females.
4. **Household** is an individual or group of people living in a physical/census building unit or part of it and usually commit on a common provision for food and other essential of living. Common provision for food means one organizing daily needs for all of household members.

5. **Rata-rata anggota rumah tangga** adalah angka yang menunjukkan rata-rata jumlah anggota rumah tangga per rumah tangga.
  6. **Sumber utama data ketenagakerjaan** adalah Survei Angkatan Kerja Nasional (Sakernas). Survei ini khusus dirancang untuk mengumpulkan informasi/data ketenagakerjaan.
  7. **Penduduk usia kerja** adalah penduduk yang berumur 15 tahun ke atas.
  8. **Angkatan kerja** adalah penduduk usia kerja (15 tahun ke atas) yang bekerja atau punya pekerjaan namun sementara tidak bekerja dan pengangguran.
  9. **Bekerja** adalah melakukan pekerjaan dengan maksud memperoleh atau membantu memperoleh pendapatan atau keuntungan dan lamanya bekerja paling sedikit 1 jam secara terus menerus dalam seminggu yang lalu (termasuk pekerja keluarga tanpa upah yang membantu dalam suatu usaha/kegiatan ekonomi).
5. **Average household size** is the average number of household members per household.
  6. **The main source of labour force** is National Labour Force Survey (Sakernas). This survey is specifically designed to collect information on labour force statistics.
  7. **Working age population** is persons of 15 years and over.
  8. **Labor force or economically active** are persons of 15 years and over, who in the previous week were working, temporarily absent from work but having jobs and unemployment.
  9. **The concept of working** means activity intended to earn income by doing work or helping to do work at least one hour continuously during the reference week (including unpaid family worker/s for any economic activity).

**ULASAN**

**DESCRIPTION**

Jumlah penduduk Kabupaten Barito Selatan ialah 131.997 jiwa yang terdiri dari 67.467 jiwa penduduk laki-laki dan 64.530 jiwa penduduk perempuan. Sementara itu angka rasio jenis kelamin tahun 2022 penduduk laki-laki terhadap penduduk perempuan sebesar 105, yang berarti ada 105 penduduk laki-laki untuk setiap 100 penduduk perempuan.

Kepadatan penduduk di Kabupaten Barito Selatan tahun 2022 adalah 19 jiwa/km<sup>2</sup>. Kepadatan Penduduk di 6 kecamatan cukup beragam dengan kepadatan penduduk tertinggi terletak di kecamatan Dusun Selatan dengan kepadatan sebesar 50 jiwa/km<sup>2</sup> dan terendah di Kecamatan Gunung Bintang Awai sebesar 11 jiwa/Km<sup>2</sup>.

Jumlah Pencari Kerja Terdaftar di Kabupaten Barito Selatan Pada Disnakertrans Kabupaten Barito Selatan pada Tahun 2022 sebesar 1.923 pekerja. Perbandingan pencari kerja laki-laki lebih banyak dibandingkan perempuan, terdapat 1.560 laki-laki dan 363 perempuan pencari kerja terdaftar pada Dinas Tenaga Kerja dan Transmigrasi.

*Barito Selatan population were 131.997 consist of 67.467 males and 64.530 females. Meanwhile, the sex ratio in 2022 for male to female population is 105, which means that there are 105 male population for every 100 female population.*

*Population density of Barito Selatan Regency in 2022 were 19 people/km<sup>2</sup>. Population density in 6 subdistricts are quite diverse with the highest population density of subdistrict is located in the Dusun Selatan subdistrict with the number of density are 50 people/km<sup>2</sup> and the lowest in Gunung Bintang Awai subdistrict with 11 people/km<sup>2</sup>.*

*Number of Job Seekers Registered in Barito Selatan In Employment and Transmigration Office of Barito Selatan Regency in 2022 were 1.923 employee. Comparison of the number of job seeker female fewer than male, there are 1.560 male and 363 female job seekers registered with Employment and Transmigration Office of Barito Selatan Regency.*



**Gambar** 3.1  
**Figures**

**Jumlah Penduduk Berumur 15 Tahun Ke Atas yang Bekerja Selama Seminggu yang Lalu Menurut Kelompok Umur dan Jenis Kelamin di Kabupaten Barito Selatan, 2022**  
*Population Aged 15 Years and Over Who Worked During the Previous Week by Aged Group and Sex in Barito Selatan Regency, 2022*



Sumber/Source: Survei Angkatan Kerja Nasional, Agustus/National Labor Force Survey, August





### 3.1 PENDUDUK POPULATION

**Tabel 3.1.1** Penduduk, Laju Pertumbuhan Penduduk, Distribusi Persentase Penduduk, Kepadatan Penduduk, Rasio Jenis Kelamin Penduduk Menurut Kecamatan di Kabupaten Barito Selatan, 2022  
*Population, Population Growth Rate, Percentage Distribution of Population, Population Density, and Population Sex Ratio by Subdistrict in Barito Selatan Regency, 2022*

Kecamatan Subdistrict	Penduduk (ribu) Population (thousand)	Laju Pertumbuhan Penduduk per Tahun 2020–2022 (%) Annual Population Growth Rate 2020–2022 (%)
(1)	(2)	(3)
Jenamas	8 723	0,09
Dusun Hilir	15 759	0,08
Karau Kuala	15 079	0,13
Dusun Selatan	56 887	0,66
Dusun Utara	16 601	0,05
Gunung Bintang Awai	18 948	0,36
<b>Barito Selatan</b>	<b>131 997</b>	<b>0,37</b>

Lanjutan Tabel/*Continued Table 3.1.1*

Kecamatan <i>Subdistrict</i>	Persentase Penduduk <i>Percentage of Total Population</i>	Kepadatan Penduduk per km <sup>2</sup> <i>Population Density per sq.km</i>
(1)	(4)	(5)
Jenamas	6,61	13
Dusun Hilir	11,94	12
Karau Kuala	11,42	18
Dusun Selatan	43,10	50
Dusun Utara	12,58	13
Gunung Bintang Awai	14,35	11
<b>Barito Selatan</b>	<b>100</b>	<b>19</b>

Lanjutan Tabel/*Continued Table 3.1.1*

Kecamatan <i>Subdistrict</i>	Rasio Jenis Kelamin Penduduk <i>Population Sex Ratio</i>
(1)	(6)
Jenamas	103
Dusun Hilir	108
Karau Kuala	106
Dusun Selatan	102
Dusun Utara	107
Gunung Bintang Awai	106
<b>Barito Selatan</b>	<b>105</b>

Sumber/*Source*: BPS, Proyeksi Penduduk Interim tahun 2020-2023 (Pertengahan Tahun/Juni)/ *BPS-Statistics Indonesia, Interim Population Projection 2020-2023 (Mid Year/June)*

**Tabel** 3.1.2 **Jumlah Penduduk Menurut Kelompok Umur dan Jenis Kelamin di Kabupaten Barito Selatan, 2022**  
**Table** 3.1.2 **Population by Age Groups and Sex in Barito Selatan Regency, 2022**

Kelompok Umur Age Groups	Jenis Kelamin/Sex		
	Laki-Laki Male	Perempuan Female	Jumlah Total
(1)	(2)	(3)	(4)
0–4	5 406	5 161	10 567
5–9	4 912	4 635	9 547
10–14	5 463	5 123	10 586
15–19	6 141	5 652	11 793
20–24	5 891	5 417	11 308
25–29	5 330	4 996	10 326
30–34	5 230	5 125	10 355
35–39	5 241	5 160	10 401
40–44	5 182	5 028	10 210
45–49	4 904	4 596	9 500
50–54	4 133	3 909	8 042
55–59	3 393	3 211	6 604
60–64	2 658	2 502	5 160
65–69	1 685	1 714	3 399
70–74	1 000	1 135	2 135
75+	898	1 166	2 064
<b>Barito Selatan</b>	<b>67 467</b>	<b>64 530</b>	<b>131 997</b>

Sumber/Source: BPS, Proyeksi Penduduk Interim tahun 2020–2023 (Pertengahan Tahun/Juni)/ BPS-Statistics Indonesia, Interim Population Projection 2020–2023 (Mid Year/June)

**3.2 KETENAGAKERJAAN  
EMPLOYMENT**

**Tabel 3.2.1** Jumlah Penduduk Berumur 15 Tahun Keatas Menurut Jenis Kegiatan Selama Seminggu yang Lalu dan Jenis Kelamin di Kabupaten Barito Selatan, 2022  
*Population Aged 15 Years and Over by Type of Activity During The Previous Week and Sex in Barito Selatan Regency, 2022*

Kegiatan Utama <i>Main Activity</i>	Jenis Kelamin/Sex		
	Laki-Laki <i>Male</i>	Perempuan <i>Female</i>	Laki-Laki+ Perempuan <i>Male+Female</i>
(1)	(2)	(3)	(4)
<b>I. Angkatan Kerja/<i>Economically Active</i></b>	<b>44 989</b>	<b>24 928</b>	<b>69 917</b>
1. Bekerja/ <i>Working</i>	43 400	24 049	67 449
2. Pengangguran Terbuka/ <i>Unemployment</i>	1 589	879	2 468
<b>II. Bukan Angkatan Kerja/<i>Not Economically Active</i></b>	<b>8 914</b>	<b>27 125</b>	<b>36 039</b>
1. Sekolah/ <i>Attending School</i>	4 113	3 317	7 430
2. Mengurus Rumah Tangga/ <i>Housekeeping</i>	1 974	22 050	24 024
3. Lainnya/ <i>Others</i>	2 827	1 758	4 585
<b>Jumlah/<i>Total</i></b>	<b>53 903</b>	<b>52 053</b>	<b>105 956</b>

Sumber/Source: BPS, Survei Angkatan Kerja Nasional (Sakernas) Agustus/BPS-Statistics Indonesia, August National Labor Force Survey

**Tabel**  
**Table** 3.2.2

**Penduduk Berumur 15 Tahun ke Atas Menurut Pendidikan Tertinggi yang Ditamatkan dan Jenis Kegiatan Selama Seminggu yang Lalu di Kabupaten Barito Selatan, 2022**  
*Population 15 Years of Age and Over by Educational Attainment and Type of Activity During the Previous Week in Barito Selatan Regency, 2022*

Pendidikan Tertinggi yang Ditamatkan <sup>1</sup> Educational Attainment <sup>1</sup>	Angkatan Kerja/Economically Active			Persentase Bekerja terhadap Angkatan Kerja Percentage of Working to Economically Active
	Bekerja Working	Pengangguran <sup>2</sup> Unemployment <sup>2</sup>	Jumlah Angkatan Kerja Total of Economically Active	
(1)	(2)	(3)	(4)	(5)
0	22 732	212	22 944	99,08
1	15 567	298	15 865	98,12
2	20 927	1 518	22 445	93,24
3	8 223	440	8 663	94,92
<b>Jumlah/Total</b>	<b>67 449</b>	<b>2 468</b>	<b>69 917</b>	<b>96,47</b>

Lanjutan Tabel/*Continued Table* 3.2.2

Pendidikan Tertinggi yang Ditamatkan <sup>1</sup> <i>Educational Attainment<sup>1</sup></i>	Bukan Angkatan Kerja <i>Not Economically Active</i>	Jumlah Total	Persentase Angkatan Kerja terhadap Penduduk Usia Kerja <i>Percentage of Economically Active to Working Age Population</i>
(1)	(6)	(7)	(8)
0	13 664	36 608	62,67
1	12 546	28 411	55,84
2	8 110	30 555	73,46
3	1 719	10 382	83,44
<b>Jumlah/Total</b>	<b>36 039</b>	<b>105 956</b>	<b>65,99</b>

Catatan/Note: <sup>1</sup> 0. ≤ Sekolah Dasar (SD)/≤ *Primary School*  
 1. Sekolah Menengah Pertama/*Junior High School*  
 2. Sekolah Menengah Atas/*Senior High School*  
 3. Perguruan Tinggi/*Collage*  
<sup>2</sup> 1. Mencari pekerjaan/*Looking for work*  
 2. Mempersiapkan usaha/*Establishing a new business/firm*  
 3. Merasa tidak mungkin mendapat pekerjaan/*Feeling hopeless in looking for work (discouraged job seekers)*  
 4. Sudah punya pekerjaan tetapi belum mulai bekerja/*Having job already but not starting to work yet*  
 Sumber/Source: BPS, Survei Angkatan Kerja Nasional (Sakernas) Agustus/BPS-Statistics Indonesia, August National Labor Force Survey



**Tabel**  
**Table** 3.2.3

**Jumlah Penduduk Berumur 15 Tahun Ke Atas yang Bekerja Selama Seminggu yang Lalu Menurut Kelompok Umur dan Jenis Kelamin di Kabupaten Barito Selatan, 2022**  
*Population Aged 15 Years and Over Who Worked During the Previous Week by Age Groups and Sex in Barito Selatan Regency, 2022*

Kelompok Umur Age Groups	Jenis Kelamin/Sex		
	Laki-Laki Male	Perempuan Female	Jumlah Total
(1)	(2)	(3)	(4)
15–19	652	868	1 520
20–24	3 373	1 546	4 919
25–29	4 021	2 052	6 073
30–34	5 161	2 684	7 845
35–39	5 499	3 684	9 183
40–44	5 345	3 437	8 782
45–49	5 359	3 251	8 610
50–54	5 328	3 075	8 403
55–59	3 616	1 881	5 497
60+	5 046	1 571	6 617
<b>Jumlah/Total</b>	<b>43 400</b>	<b>24 049</b>	<b>67 449</b>

Sumber/Source: BPS, Survei Angkatan Kerja Nasional (Sakernas) Agustus/BPS-Statistics Indonesia, August National Labor Force Survey

**Tabel**  
**Table** 3.2.4

**Jumlah Penduduk Berumur 15 Tahun Keatas yang Bekerja Selama Seminggu yang Lalu Menurut Lapangan Pekerjaan Utama dan Jenis Kelamin di Kabupaten Barito Selatan, 2022**  
*Population Aged 15 Years and Over Who Worked During the Previous Week by Main Industry and Sex in Barito Selatan Regency, 2022*

Lapangan Pekerjaan Utama <sup>1</sup> <i>Main Industry<sup>1</sup></i>	Jenis Kelamin/Sex		
	Laki-Laki <i>Male</i>	Perempuan <i>Female</i>	Jumlah <i>Total</i>
(1)	(2)	(3)	(4)
1	20 553	8 102	28 655
2	7 210	1 095	8 305
3	15 637	14 852	30 489
<b>Jumlah/Total</b>	<b>43 400</b>	<b>24 049</b>	<b>67 449</b>

- Catatan/Note:
- 1 Pertanian: Pertanian, Kehutanan, Perburuan, dan Perikanan/*Agriculture, Forestry, Hunting, and Fisheries*
  - 2 Industri: Pertambangan dan Penggalian, Industri Pengolahan, Listrik, Gas, dan Air Minum, Konstruksi/*Mining and Quarrying, Manufacturing Industry, Electricity, Gas, and Water, Construction*
  - 3 Jasa: Perdagangan, Rumah Makan dan Jasa Akomodasi, Transportasi, Pergudangan dan Komunikasi, Lembaga Keuangan, Real Estate, Usaha Persewaan dan Jasa Perusahaan, Jasa Kemasyarakatan, Sosial dan Perorangan/*Trade, Restaurants, and Accomodation Service, Transportation, Warehousing, and Communication, Financial, Insurance, Real Estate, and Business Services and Business Service, Community, Social, and Personal Services*

Sumber/Source: BPS, Survei Angkatan Kerja Nasional (Sakernas) Agustus/BPS-Statistics Indonesia, August National Labor Force Survey

**Tabel**  
**Table** 3.2.5

**Jumlah Penduduk Berumur 15 Tahun Ke Atas yang Bekerja Selama Seminggu yang Lalu Menurut Jumlah Jam Kerja Seluruhnya dan Jenis Kelamin di Kabupaten Barito Selatan, 2022**  
*Population Aged 15 Years and Over Who Worked During the Previous Week by Total Working Hour and Sex in Barito Selatan Regency, 2022*

Jam Kerja Seluruhnya (jam) <i>Total Working Hours (Hours)</i>	Jenis Kelamin/Sex		
	Laki-Laki <i>Male</i>	Perempuan <i>Female</i>	Jumlah <i>Total</i>
(1)	(2)	(3)	(4)
0	266	548	814
1–7	233	396	629
8–14	3 375	3 350	6 725
15–24	6 030	5 642	11 672
25–34	6 623	5 051	11 674
35+	26 873	9 062	35 935
<b>Jumlah/Total</b>	<b>43 400</b>	<b>24 049</b>	<b>67 449</b>

Sumber/Source: BPS, Survei Angkatan Kerja Nasional (Sakernas) Agustus/BPS-Statistics Indonesia, August National Labor Force Survey

**Tabel** 3.2.6  
**Table**

**Jumlah Penduduk Berumur 15 Tahun Ke Atas yang Bekerja Selama Seminggu yang Lalu Menurut Jumlah Jam Kerja Pada Pekerjaan Utama dan Jenis Kelamin di Kabupaten Barito Selatan, 2022**  
*Population Aged 15 Years and Over Who Worked During the Previous Week by Number of Working Hour on Main Industry and Sex in Barito Selatan Regency, 2022*

Kelompok Umur <i>Age Groups</i>	Jenis Kelamin/Sex		
	Laki-Laki <i>Male</i>	Perempuan <i>Female</i>	Jumlah <i>Total</i>
(1)	(2)	(3)	(4)
0	266	548	814
1–7	320	656	976
8–14	3 480	3 517	6 997
15–24	6 266	5 599	11 865
25–34	6 965	5 042	12 007
35+	26 103	8 687	34 790
<b>Jumlah/Total</b>	<b>43 400</b>	<b>24 049</b>	<b>67 449</b>

Sumber/Source: BPS, Survei Angkatan Kerja Nasional (Sakernas) Agustus/BPS-Statistics Indonesia, August National Labor Force Survey

**Tabel**  
**Table** 3.2.7

**Penduduk Berumur 15 Tahun Ke Atas yang Bekerja Selama Seminggu yang Lalu Menurut Status Pekerjaan Utama dan Jenis Kelamin di Kabupaten Barito Selatan, 2022**  
**Population 15 Years of Age and Over who Worked During The Previous Week by Main Employment Status and Sex in Barito Selatan Regency, 2022**

<b>Status Pekerjaan Utama</b> <b>Main Employment Status</b>	<b>Laki-Laki</b> <b>Male</b>	<b>Perempuan</b> <b>Female</b>	<b>Jumlah</b> <b>Total</b>
(1)	(2)	(3)	(4)
Berusaha sendiri <i>Own account worker</i>	18 079	8 783	26 862
Berusaha dibantu buruh tidak tetap/buruh tidak dibayar <i>Employer assisted by temporary worker/unpaid worker</i>	4 174	1 513	5 687
Berusaha dibantu buruh tetap/buruh dibayar <i>Employer assisted by permanent worker/paid worker</i>	568	90	658
Buruh/Karyawan/Pegawai/ <i>Employee</i>	15 291	7 457	22 748
Pekerja bebas <i>Casual worker</i>	4 051	594	4 645
Pekerja keluarga/tak dibayar <i>Family worker/unpaid worker</i>	1 237	5 612	6 849
<b>Jumlah/Total</b>	<b>43 400</b>	<b>24 049</b>	<b>67 449</b>

Sumber/Source: BPS, Survei Angkatan Kerja Nasional (Sakernas) Agustus/BPS-Statistics Indonesia, August National Labor Force Survey

**Tabel**  
**Table** 3.2.8

**Jumlah Pencari Kerja Terdaftar Menurut Tingkat Pendidikan Tertinggi yang Ditamatkan dan Jenis Kelamin di Kabupaten Barito Selatan, 2022**  
*Number of Registered Job Applicants by Educational Attainment and Sex in Barito Selatan Regency, 2022*

Pendidikan Tertinggi yang Ditamatkan <i>Educational Attainment</i>	Jenis Kelamin/Sex		
	Laki-Laki <i>Male</i>	Perempuan <i>Female</i>	Jumlah <i>Total</i>
(1)	(2)	(3)	(4)
Tidak/Belum Tamat SD <i>Not Yet Completed Primary School</i>	24	2	26
Sekolah Dasar/ <i>Primary School</i>	29	2	31
Sekolah Menengah Pertama <i>Junior High School</i>	119	9	128
Sekolah Menengah Atas/Sederajat <i>Senior High School</i>	1 266	302	1 568
Diploma I/II/III/Akademi <i>Diploma I/II/III/Academy</i>	17	3	20
Universitas/ <i>University</i>	105	45	150
<b>Jumlah/Total</b>	<b>1 560</b>	<b>363</b>	<b>1 923</b>

Sumber/Source: Dinas Tenaga Kerja dan Transmigrasi Kabupaten Barito Selatan/ *Labour and Transmigration Office of Barito Selatan Regency*



# SOSIAL & KESEJAHTERAAN

## SOCIAL & WELFARE

# 4

RUMAH SAKIT UMUM DAN TENAGA KESEHATAN DI KABUPATEN BARITO SELATAN, 2022/  
GENERAL HOSPITAL AND HELATH HUMAN RESOURCE IN BARITO SELATAN REGENCYY, 2022

**RUMAH SAKIT UMUM**  
GENERAL HOSPITAL

1



**TENAGA KEPERAWATAN**  
NURSING WORKER

309

**TENAGA KEFARMASIAN**  
PHARMACEUTICAL WORKER

47



**TENAGA MEDIS**  
MEDICAL WORKER

74





## PENJELASAN TEKNIS

## TECHNICAL NOTES

1. **Tidak/belum pernah sekolah** adalah mereka yang tidak pernah atau belum pernah terdaftar dan tidak pernah atau belum pernah aktif mengikuti pendidikan di suatu jenjang pendidikan formal.
  2. **Masih bersekolah** adalah mereka yang terdaftar dan aktif mengikuti pendidikan di suatu jenjang pendidikan formal (Paket A, B, atau C) baik pendidikan dasar, menengah maupun pendidikan tinggi, bagi mahasiswa yang sedang cuti di anggap masih sekolah.
  3. **Tidak bersekolah lagi** adalah mereka yang pernah terdaftar dan aktif mengikuti pendidikan di suatu jenjang pendidikan formal, tetapi pada saat pencacahan tidak lagi terdaftar dan tidak aktif mengikuti pendidikan.
  4. **Tamat sekolah** adalah menyelesaikan pelajaran yang ditandai dengan lulus ujian akhir pada kelas atau tingkat terakhir suatu jenjang pendidikan di sekolah negeri maupun swasta dengan mendapatkan tanda tamat belajar/ijazah. Seseorang yang belum mengikuti pelajaran pada kelas tertinggi tetapi telah mengikuti ujian akhir dan lulus dianggap tamat sekolah.
1. **Not/never attending school** is someone who has never attended or never registered in a formal education, such as primary, secondary and tertiary education.
  2. **Attending school** is someone who is currently attending primary, secondary or tertiary education, including package A, package B or package C. College student who postpones his/her study is considered as attending school.
  3. **Not attending school anymore** is someone who had enrolled and participated in a formal education in the past including package A, package B or package C, but currently does not attend school.
  4. **Completed particular level of education** is someone who has completed particular level of education in private or public school and accepting graduation certificate. Someone who has never attended the highest grade but passed the final exam is considered as completed particular level of education.

5. **Dapat membaca dan menulis** artinya dapat membaca dan menulis kata-kata/kalimat sederhana dengan suatu aksara tertentu.
6. **Sekolah** adalah lembaga pendidikan formal yang dimulai dari pendidikan dasar, menengah, dan tinggi. Pendidikan yang dicatat adalah pendidikan formal berdasar kurikulum Kementerian Pendidikan dan Kebudayaan, termasuk pendidikan yang diselenggarakan oleh pondok pesantren dengan memakai kurikulum Kementerian Pendidikan dan Kebudayaan, seperti madrasah ibtdaiyah (MI), madrasah tsanawiyah (MTs), dan madrasah aliyah (MA).
7. **Madrasah ibtdaiyah** adalah lembaga pendidikan berciri khas Islam pada jenjang sekolah dasar (SD). Madrasah tsanawiyah adalah lembaga pendidikan berciri khas Islam pada jenjang sekolah menengah pertama (SMP). Madrasah aliyah adalah lembaga pendidikan berciri khas Islam pada jenjang sekolah menengah atas (SMA).
8. **Angka Partisipasi Kasar (APK)** adalah angka perbandingan antara banyaknya murid dari jenjang pendidikan tertentu
5. **Able to read and write** is the ability to read and write a simple sentence in any letter of alphabets.
6. **School** is a formal education institution starting from primary, secondary and tertiary education. The education data recorded in the survey covering data on formal education based on the curriculum set up by Ministry of Education and Culture including education carried out by muslim boarding school (pondok pesantren) implementing the Ministry of Education and Culture curriculum, such as madrasah ibtdaiyah (Islamic primary school), madrasah tsanawiyah (Islamic junior high school) and madrasah aliyah (Islamic senior high school).
7. **Madrasah ibtdaiyah** is Islamic school at primary education. Madrasah tsanawiyah is Islamic school at lower secondary education and madrasah aliyah is Islamic school at higher secondary education
8. **Gross Enrollment Rate (GER)** is comparison number on student/pupil of certain with population of school-age of the same level, stated

dengan banyaknya penduduk usia sekolah pada jenjang yang sama dinyatakan dalam persen.

*by percent.*

**9. Angka Partisipasi Murni (APM)** menunjukkan seberapa banyak penduduk usia sekolah yang sudah dapat memanfaatkan fasilitas pendidikan sesuai pada jenjang pendidikannya

**9. Net Enrollment Rate (NER)** shows how many children at school-age which can afford education facility at the certain level

**10. Rumah sakit** adalah tempat pemeriksaan dan perawatan kesehatan, biasanya berada di bawah pengawasan dokter/tenaga medis.

**10. The hospital** is a place for health check, usually controlled/supervised by doctors/medical personnel.

**11. Rumah sakit bersalin/rumah bersalin** adalah rumah sakit yang dilengkapi dengan fasilitas untuk melahirkan, pemeriksaan kehamilan, pemeriksaan ibu dan anak serta berada di bawah pengawasan dokter dan atau bidan senior.

**11. Maternity hospital/maternal health care center** is a hospital completed with health facilities for birth delivery, pregnancy check and consultation and post-natal check, under the supervision of doctor and or senior midwives.

**12. Pusat kesehatan masyarakat (Puskesmas)** adalah unit pelayanan kesehatan milik pemerintah yang bertanggung jawab terhadap pelayanan kesehatan masyarakat untuk wilayah kecamatan. Tim puskesmas sesuai jadwal dapat melakukan kegiatan puskesmas keliling ke tempat-tempat tertentu dalam wilayah kerjanya, untuk mendekatkan pelayanan dengan masyarakat.

**12. Public health centre (PHC)** is a health centre provided by the government that is responsible for the delivery of health services to the community at the subdistrict level. Officials in the PHC as scheduled can provide health services in their working areas in the effort of closing their services to the community through mobile PHC program.

- 13. Puskesmas pembantu (Pustu)** yaitu unit pelayanan kesehatan masyarakat yang membantu kegiatan puskesmas di sebagian dari wilayah kerja. Pada beberapa daerah balai pengobatan telah berubah fungsi menjadi pustu walaupun papan nama masih tertulis balai pengobatan.
- 14. Apotik** adalah tempat penjualan obat yang mempunyai izin operasi dari Kementerian Kesehatan, u.p Badan POM, di bawah pengawasan apoteker.
- 15. Imunisasi** adalah memasukkan kuman atau racun penyakit tertentu yang sudah dilemahkan (vaksin) ke dalam tubuh dengan cara disuntik atau diminum (diteteskan dalam mulut) dengan maksud agar terjadi kekebalan tubuh terhadap penyakit tersebut.
- 16. BCG (Bacillus Calmette Guerin)** merupakan vaksinasi untuk mencegah penyakit TBC, diberikan pada bayi baru lahir atau anak, dengan suntikan pada kulit pangkal lengan atas. Bekas suntikan kemudian akan membentuk tonjolan kecil jaringan parut pada kulit lengan atas. Suntikan BCG diberikan sebanyak 1 kali.
- 13. Subsidiary public health centre** is a health facility that assist the public health centre in its part of working area. In several regions, health check points (balai pengobatan) has changes their status into subsidiary public health centre, although their sign written in the board remains unchanged.
- 14. Pharmacy** is a place of selling medicines having permit operation from the Ministry of Health, through The National Agency of Drug and Food Control, under the control of pharmacist.
- 15. Immunization** is putting enervated microbe of a certain disease into human body by injection or drinking (dropping into mouth) to make the body immune to that disease.
- 16. BCG (Bacillus Calmette Guerin)** is a vaccine to prevent TBC disease, given to newborns or children, by injection at the base of the skin of the upper arm. Injection site will form little bumps of scar tissue in the skin of the upper arm. BCG injections given to children 1 times.

- 17. DPT (Difteri, Pertusis, Tetanus)** merupakan vaksin untuk mencegah penyakit Difteri, Pertusis, dan Tetanus yang diberikan pada bayi berumur 3 bulan ke atas, dengan suntikan pada paha, diulang 1 bulan dan 2 bulan kemudian, sehingga suntikan imunisasi DPT lengkap pada balita berjumlah 3 kali (kadang-kadang selang waktu antar suntikan bisa lebih dari 1 bulan).
- 17. DPT (Diphtheria, Pertussis, Tetanus)** is a vaccine to prevent the diphtheria, pertussis, and tetanus disease, given to infants aged 3 months and above, with a shot in the thigh, repeated one month and two months later, so that the complete DPT immunization shots at toddler totaling 3 times (sometimes the time interval between injections can be more than 1 month).
- 18. Jumlah pemeluk agama/kepercayaan** merupakan data yang bersumber dari Kantor Wilayah Kementerian Agama Provinsi Kalimantan Tengah. Kantor Wilayah Kementerian Agama Provinsi Kalimantan Tengah memperoleh data dari Kantor Kementerian Agama kabupaten/kota di Kalimantan Tengah. Kantor Kementrian Kabupaten/Kota memperoleh data melalui Kantor Urusan Agama setiap kecamatan. Kantor Urusan Agama Kecamatan memperoleh data dari kelurahan-kelurahan. Data yang berasal dari kelurahan diperoleh dengan registrasi penduduk.
- 18. The population by religion** was sourced from the Ministry of Religious Office of Kalimantan Tengah Province. Ministry of Religious Office of Kalimantan Tengah obtained data from the Ministry of Religious Office of Regency/Municipality in Kalimantan Tengah Province. Ministry of Religious Office of Regency/Municipality obtained data from every Religious Affairs Office of each sub-district. Subdsitric Religious Affairs Office obtained data from the villages/kelurahan. The data was derived by registration of residents.
- 19. Untuk mengukur kemiskinan,** BPS menggunakan konsep kemampuan memenuhi kebutuhan dasar (basic needs approach) Dengan pendekatan ini, kemiskinan dipandang
- 19. To measure poverty,** BPS-Statistics Indonesia has used the concept of basic needs approach Therefore, poverty is viewed as economic inability to fulfill food and non-food basic needs which are measured

sebagai ketidakmampuan dari sisi ekonomi untuk memenuhi kebutuhan dasar makanan dan bukan makanan yang diukur dari sisi pengeluaran Metode yang digunakan adalah menghitung Garis Kemiskinan (GK), yang terdiri dari dua komponen yaitu Garis Kemiskinan Makanan (GKM) dan Garis Kemiskinan Non-Makanan (GKNM) Penghitungan Garis Kemiskinan dilakukan secara terpisah untuk daerah perkotaan dan perdesaan.

by consumption/expenditure The method used is calculating poverty line, which consists of two components that are Food Poverty Line (FPL) and Non-Food Poverty Line (NFPL) The poverty line was calculated separately for urban and rural areas

**20. Penduduk miskin** adalah penduduk yang memiliki rata-rata pengeluaran per kapita per bulan di bawah Garis Kemiskinan.

**20. A person whose expenditure per capita per month** is below the poverty line is considered to be poor

**21. Garis Kemiskinan Makanan (GKM)** merupakan nilai pengeluaran kebutuhan minimum makanan yang disetarakan dengan 2 100 kkalori per kapita per hari Garis Kemiskinan Non-Makanan (GKNM) adalah kebutuhan minimum untuk perumahan, sandang, pendidikan, kesehatan, dan kebutuhan dasar lainnya.

**21. The Food Poverty Line** refers to the daily minimum requirement of 2,100 kcal per capita per day The Non-Food Poverty Line refers to the minimum requirement for household necessities for clothing, education, health, and other basic individual needs.

**22. Indeks Kedalaman Kemiskinan (Poverty Gap Index-P1)** merupakan ukuran rata-rata kesenjangan pengeluaran masing-masing penduduk miskin terhadap garis kemiskinan Semakin tinggi nilai indeks, semakin jauh rata-rata

**22. Poverty Gap Index-P<sub>1</sub>** measures the extent to which individuals fall below the poverty line (the poverty gaps) as a proportion of the poverty line Higher value of the index shows that the gap between average expenditure of the poor and the poverty line is wider

pengeluaran penduduk dari garis kemiskinan.

- 23. Indeks Keparahan Kemiskinan (Poverty Severity Index-P2)** memberikan gambaran mengenai penyebaran pengeluaran di antara penduduk miskin. Semakin tinggi nilai indeks, semakin tinggi ketimpangan pengeluaran di antara penduduk miskin.
- 23. Poverty Severity Index-P<sub>2</sub>** describes inequality among the poor. This is simply a weighted sum of poverty gaps (as a proportion of the poverty line), where the weights are the proportionate poverty gaps themselves. Hence, by squaring the poverty gap index, the measure implicitly puts more weight on observations that fall well below the poverty line. Higher value of the index shows that inequality among the poor is higher.
- 24. Jumlah tindak pidana** menggambarkan jumlah kasus tindak pidana yang terjadi pada kurun waktu tertentu.
- 24. Crime total** refers to the number of criminal cases occurring during a given period.
- 25. Peristiwa tindak pidana yang dilaporkan** ialah setiap peristiwa yang diterima kepolisian dari laporan masyarakat, atau peristiwa dimana pelakunya tertangkap tangan oleh kepolisian.
- 25. Reported crime incidence** includes all criminal cases reported and received by police office, and all crimes caught by police.
- 26. Resiko penduduk terjadi tindak pidana per 100.000 penduduk** mengindikasikan peluang penduduk berisiko terkena tindak pidana. Biasanya dinyatakan dalam setiap 100 000 penduduk.
- 26. Crime rate** indicates the probability of population exposed to risk of crime, expressed in every 100,000 people.
- 27. Bencana alam** adalah bencana yang diakibatkan oleh peristiwa atau serangkaian peristiwa.
- 27. Natural disaster** is disaster that is caused by a natural occurrence or a series of natural occurrences.



yang disebabkan oleh alam, antara lain berupa gempa bumi, tsunami, gunung meletus, banjir, kekeringan, angin topan dan tanah longsor (UU No. 24 tahun 2007).

*that includes earthquake, tsunami, volcanic eruption, flood, drought, cyclone and landslide (Law No. 24 of 2007).*

<https://barselkab.bps.go.id>

**ULASAN**

Pendidikan merupakan salah satu sarana untuk meningkatkan kualitas SDM. Gambaran umum keadaan pendidikan di Barito Selatan antara lain tercermin dari jumlah prasarana pendidikan (sekolah), murid dan guru. Angka Partisipasi Murni pada tahun 2022 Sekolah Dasar mencapai 99,69 persen, Sekolah Menengah Pertama 91,67 persen dan Sekolah Menengah Atas 60,50 persen. Hal ini berarti 99,69 persen penduduk usia 7-12 tahun bersekolah di SD, 91,67 persen penduduk usia 13-15 tahun bersekolah di SMP, dan 60,50 persen penduduk usia 16-18 tahun bersekolah di SMA.

Di bidang kesehatan pada tahun 2022 jumlah tenaga kesehatan di Barito Selatan sebanyak 810 orang yang tersebar di seluruh fasilitas kesehatan di wilayah Kabupaten Barito Selatan. Kabupaten Barito Selatan memiliki 74 tenaga medis.

Komposisi penduduk menurut agama dengan keberadaan sarana peribadatan di Barito Selatan mengalami pertumbuhan relatif proporsional dengan penambahan penduduk.

Di bidang kriminalitas, tindak pidana yang paling banyak terjadi pada tahun 2022 adalah pencurian dengan pemberatan (curat) yakni sebanyak 29 kasus.

**DESCRIPTION**

*Education is one of the basic human needs, and one way of improving the quality of human resources. The general pictures of the education condition in Barito Selatan Regency is reflected in the quality and quantity of the Education facilities, like: schools, students and teachers By the year 2022 Net Enrollment Rate (NER) of Elementary School is 99,69 percent, Junior High School has NER 91,67 percent and Senior High School 60,50 percent. It means that there are 99,69 percent of population at the age 7-12 years old is now in Elementary School, 91,67 percent of population at the age 13-15 years old is now at Junior High School and 60,50 percent of population at the age 16-18 years old is now at Senior High School.*

*By the year of 2022, total number of health pesonnel in Barito Selatan Regency is 810 people which spread across in health facility in Barito Selatan Barito Selatan Regency has 74 medical workers.*

*Religion facility of Barito Selatan Regency increase fairly with number of population of Barito Selatan Regency.*

*On crime sector, the most crime cases in 2022 is curat. That is 29 cases.*



**Gambar** 4.1  
**Figures**

**Persentase Penduduk Miskin di Kabupaten Barito Selatan, 2015–2022**  
**Percentage of Poor People in Barito Selatan Regency, 2015–2022**



Sumber/Source : BPS, Survei Sosial Ekonomi Nasional Maret/BPS-Statistics Indonesia, March National Socioeconomic Survey



#### 4.1 PENDIDIKAN EDUCATION

**Tabel 4.1.1** Jumlah Sekolah, Guru, dan Murid Taman Kanak-Kanak (TK) di Bawah Kementerian Pendidikan, Kebudayaan, Riset, dan Teknologi Menurut Kecamatan di Kabupaten Barito Selatan, 2021/2022 dan 2022/2023  
*Number of Schools, Teachers, and Pupils in Kindergarten Under The Ministry of Education, Culture, Research, and Technology by Subdistrict in Barito Selatan Regency 2021/2022 and 2022/2023*

Kecamatan Subdistrict	Sekolah/Schools					
	Negeri/Public		Swasta/Private		Jumlah/Total	
	2021/2022 <sup>1</sup>	2022/2023 <sup>2</sup>	2021/2022 <sup>1</sup>	2022/2023 <sup>2</sup>	2021/2022 <sup>1</sup>	2022/2023 <sup>2</sup>
(1)	(2)	(3)	(4)	(5)	(6)	(7)
Jenamas	1	1	7	7	8	8
Dusun Hilir	-	-	7	10	7	10
Karau Kuala	2	1	11	12	13	13
Dusun Selatan	3	3	33	35	36	38
Dusun Utara	1	1	12	16	13	17
Gunung Bintang Awai	3	1	14	17	17	18
<b>Barito Selatan</b>	<b>10</b>	<b>7</b>	<b>84</b>	<b>97</b>	<b>94</b>	<b>104</b>

Lanjutan Tabel/Continued Table 4.1.1

Kecamatan Subdistrict	Guru <sup>1</sup> /Teachers <sup>1</sup>					
	Negeri/Public		Swasta/Private		Jumlah/Total	
	2021/2022 <sup>1</sup>	2022/2023 <sup>2</sup>	2021/2022 <sup>1</sup>	2022/2023 <sup>2</sup>	2021/2022 <sup>1</sup>	2022/2023 <sup>2</sup>
(1)	(2)	(3)	(4)	(5)	(6)	(7)
Jenamas	5	4	31	27	36	31
Dusun Hilir	-	-	29	35	29	35
Karau Kuala	8	6	37	40	45	46
Dusun Selatan	28	27	168	154	196	181
Dusun Utara	3	3	48	48	51	51
Gunung Bintang Awai	10	5	48	53	58	58
<b>Barito Selatan</b>	<b>54</b>	<b>45</b>	<b>361</b>	<b>357</b>	<b>415</b>	<b>402</b>

Lanjutan Tabel/*Continued Table 4.1.1*

Kecamatan Subdistrict	Murid/Students					
	Negeri/Public		Swasta/Private		Jumlah/Total	
	2021/2022 <sup>1</sup>	2022/2023 <sup>2</sup>	2021/2022 <sup>1</sup>	2022/2023 <sup>2</sup>	2021/2022 <sup>1</sup>	2022/2023 <sup>2</sup>
(1)	(2)	(3)	(4)	(5)	(6)	(7)
Jenamas	35	38	240	256	275	294
Dusun Hilir	-	-	262	300	262	300
Karau Kuala	40	26	225	234	265	260
Dusun Selatan	148	141	896	899	1 044	1040
Dusun Utara	48	48	266	246	314	294
Gunung Bintang Awai	77	50	256	270	333	320
<b>Barito Selatan</b>	<b>348</b>	<b>303</b>	<b>2 145</b>	<b>2 205</b>	<b>2 493</b>	<b>2 508</b>

Catatan/Note: <sup>1</sup> Jumlah guru termasuk kepala sekolah dan guru/*The total of teachers including headmaster and teacher*

Sumber/Source: <sup>1</sup> Kementerian Pendidikan, Kebudayaan, Riset, dan Teknologi, Sistem Data Pokok Pendidikan, data semester ganjil 2021/ *Ministry of Education, Culture, Research, and Technology, Basic Education Data System, odd semester 2021*

<sup>2</sup> Dinas Pendidikan Kabupaten Barito Selatan/ *Regional Education Office*



**Tabel**  
**Table** 4.1.2**Jumlah Sekolah, Guru, dan Murid Raudatul Athfal (RA)  
di Bawah Kementerian Agama Menurut Kecamatan di  
Kabupaten Barito Selatan, 2021/2022 dan 2022/2023**  
**Number of Schools, Teachers, and Pupils in Raudatul Athfal  
(RA) Under The Ministry of Religious Affairs by Subdistrict in  
Barito Selatan Regency, 2021/2022 and 2022/2023**

Kecamatan Subdistrict	Sekolah/Schools		Guru/Teachers		Murid/Pupils	
	2021/2022	2022/2023	2021/2022	2022/2023	2021/2022	2022/2023
(1)	(2)	(3)	(4)	(5)	(6)	(7)
Jenamas	-	-	-	-	-	-
Dusun Hilir	2	2	10	10	76	82
Karau Kuala	4	4	16	16	118	120
Dusun Selatan	1	1	70	64	415	470
Dusun Utara	3	3	3	4	49	36
Gunung Bintang Awai	10	10	18	18	94	98
<b>Barito Selatan</b>	<b>20</b>	<b>20</b>	<b>117</b>	<b>112</b>	<b>752</b>	<b>806</b>

Catatan/Note: Seluruh Raudatul Athfal (RA) berstatus swasta/*All Raudatul Athfal (RA) are private*

Sumber/Source: Kementerian Agama, EMIS, Data Semester Ganjil/*Ministry of Religious Affairs, EMIS, Odd semester report data*

**Tabel 4.1.3**  
**Table**

**Jumlah Sekolah, Guru, dan Murid Sekolah Dasar (SD) di Bawah Kementerian Pendidikan, Kebudayaan, Riset, dan Teknologi Menurut Kecamatan di Kabupaten Barito Selatan, 2021/2022 dan 2022/2023**  
*Number of Schools, Teachers, and Pupils in Elementary Schools Under The Ministry of Education, Culture, Research, and Technology by Subdistrict in Barito Selatan Regency, 2021/2022 and 2022/2023*

Kecamatan Subdistrict	Sekolah/Schools					
	Negeri/Public		Swasta/Private		Jumlah/Total	
	2021/2022	2022/2023	2021/2022	2022/2023	2021/2022	2022/2023
(1)	(2)	(3)	(4)	(5)	(6)	(7)
Jenamas	7	7	-	-	7	7
Dusun Hilir	19	19	-	-	19	19
Karau Kuala	18	18	1	1	19	19
Dusun Selatan	53	53	4	4	57	57
Dusun Utara	28	28	-	-	28	28
Gunung Bintang Awai	32	32	-	-	32	32
<b>Barito Selatan</b>	<b>157</b>	<b>157</b>	<b>5</b>	<b>5</b>	<b>162</b>	<b>162</b>

Lanjutan Tabel/Continued Table 4.1.3

Kecamatan Subdistrict	Guru <sup>1</sup> /Teachers <sup>1</sup>					
	Negeri/Public		Swasta/Private		Jumlah/Total	
	2021/2022	2022/2023	2021/2022	2022/2023	2021/2022	2022/2023
(1)	(2)	(3)	(4)	(5)	(6)	(7)
Jenamas	72	71	-	-	72	71
Dusun Hilir	171	180	-	-	171	180
Karau Kuala	162	154	9	11	171	165
Dusun Selatan	613	581	61	64	674	645
Dusun Utara	274	268	-	-	274	268
Gunung Bintang Awai	287	297	-	-	287	297
<b>Barito Selatan</b>	<b>1 579</b>	<b>1 551</b>	<b>70</b>	<b>75</b>	<b>1 649</b>	<b>1 626</b>

Lanjutan Tabel/*Continued Table 4.1.3*

Kecamatan Subdistrict	Murid/Students					
	Negeri/Public		Swasta/Private		Jumlah/Total	
	2021/2022	2022/2023	2021/2022	2022/2023	2021/2022	2022/2023
(1)	(2)	(3)	(4)	(5)	(6)	(7)
Jenamas	801	784	-	-	801	784
Dusun Hilir	1 372	1 336	-	-	1 372	1 336
Karau Kuala	1 123	1 101	98	94	1 221	1 195
Dusun Selatan	4 368	4 189	828	848	5 196	5 037
Dusun Utara	1 486	1 444	-	-	1 486	1 444
Gunung Bintang Awai	1 856	1 825	-	-	1 856	1 825
<b>Barito Selatan</b>	<b>11 006</b>	<b>10 679</b>	<b>926</b>	<b>942</b>	<b>11 932</b>	<b>11 621</b>

Catatan/Note: <sup>1</sup> Jumlah guru termasuk kepala sekolah dan guru/*The total of teachers including headmaster and teacher*

Sumber/Source: Kementerian Pendidikan, Kebudayaan, Riset, dan Teknologi, data semester ganjil/*Ministry of Education, Culture, Research, and Technology, odd semester report data*

**Tabel** 4.1.4 **Jumlah Sekolah, Guru, dan Murid Madrasah Ibtidaiyah (MI) di Bawah Kementerian Agama Menurut Kecamatan di Kabupaten Barito Selatan, 2021/2022 dan 2022/2023**  
**Number of Schools, Teachers, and Pupils in Madrasah Ibtidaiyah (MI) Under The Ministry of Religious Affairs by Subdistrict in Barito Selatan Regency, 2021/2022 and 2022/2023**

Kecamatan Subdistrict	Sekolah/Schools					
	Negeri/Public		Swasta/Private		Jumlah/Total	
	2021/2022	2022/2023	2021/2022	2022/2023	2021/2022	2022/2023
(1)	(2)	(3)	(4)	(5)	(6)	(7)
Jenamas	-	-	3	3	3	3
Dusun Hilir	1	1	3	3	4	4
Karau Kuala	-	-	5	5	5	5
Dusun Selatan	1	1	4	4	5	5
Dusun Utara	-	-	2	2	2	2
Gunung Bintang Awai	-	-	2	2	2	2
<b>Barito Selatan</b>	<b>2</b>	<b>2</b>	<b>19</b>	<b>19</b>	<b>21</b>	<b>21</b>

Lanjutan Tabel/*Continued Table 4.1.4*

Kecamatan Subdistrict	Guru <sup>1</sup> /Teachers <sup>1</sup>					
	Negeri/Public		Swasta/Private		Jumlah/Total	
	2021/2022	2022/2023	2021/2022	2022/2023	2021/2022	2022/2023
(1)	(2)	(3)	(4)	(5)	(6)	(7)
Jenamas	-	-	23	23	23	23
Dusun Hilir	17	18	23	20	40	38
Karau Kuala	-	-	41	42	41	42
Dusun Selatan	27	33	37	36	64	69
Dusun Utara	-	-	18	17	18	17
Gunung Bintang Awai	-	-	16	17	16	17
<b>Barito Selatan</b>	<b>44</b>	<b>51</b>	<b>158</b>	<b>155</b>	<b>202</b>	<b>206</b>

Lanjutan Tabel/Continued Table 4.1.4

Kecamatan Subdistrict	Murid/Students					
	Negeri/Public		Swasta/Private		Jumlah/Total	
	2021/2022	2022/2023	2021/2022	2022/2023	2021/2022	2022/2023
(1)	(2)	(3)	(4)	(5)	(6)	(7)
Jenamas	-	-	202	204	202	204
Dusun Hilir	92	92	310	305	402	397
Karau Kuala	-	-	362	334	362	334
Dusun Selatan	385	436	280	281	665	717
Dusun Utara	-	-	163	170	163	170
Gunung Bintang Awai	-	-	256	268	256	268
<b>Barito Selatan</b>	<b>477</b>	<b>528</b>	<b>1 573</b>	<b>1 562</b>	<b>2 050</b>	<b>2 090</b>

Sumber/Source: Kementerian Agama, EMIS, Data Semester Ganjil/Ministry of Religious Affairs, EMIS, Odd semester report data

**Tabel**  
**Table** 4.1.5

**Jumlah Sekolah, Guru, dan Murid Sekolah Menengah Pertama (SMP) di Bawah Kementerian Pendidikan, Kebudayaan, Riset, dan Teknologi Menurut Kecamatan di Kabupaten Barito Selatan, 2021/2022 dan 2022/2023**  
**Number of Schools, Teachers, and Pupils in Junior High Schools Under The Ministry of Education, Culture, Research, and Technology by Subdistrict in Barito Selatan Regency, 2021/2022 and 2022/2023**

Kecamatan Subdistrict	Sekolah/Schools					
	Negeri/Public		Swasta/Private		Jumlah/Total	
	2021/2022	2022/2023	2021/2022	2022/2023	2021/2022	2022/2023
(1)	(2)	(3)	(4)	(5)	(6)	(7)
Jenamas	5	5	-	-	5	5
Dusun Hilir	7	7	-	-	7	7
Karau Kuala	7	7	-	-	7	7
Dusun Selatan	13	13	5	4	18	17
Dusun Utara	11	11	3	3	14	14
Gunung Bintang Awai	10	9	1	1	11	10
<b>Barito Selatan</b>	<b>53</b>	<b>52</b>	<b>9</b>	<b>8</b>	<b>62</b>	<b>60</b>



Lanjutan Tabel/Continued Table 4.1.5

Kecamatan Subdistrict	Guru <sup>1</sup> /Teachers <sup>1</sup>					
	Negeri/Public		Swasta/Private		Jumlah/Total	
	2021/2022	2022/2023	2021/2022	2022/2023	2021/2022	2022/2023
(1)	(2)	(3)	(4)	(5)	(6)	(7)
Jenamas	35	36	-	-	35	36
Dusun Hilir	51	46	-	-	51	46
Karau Kuala	67	67	-	-	67	67
Dusun Selatan	176	181	56	51	232	232
Dusun Utara	91	97	11	10	102	107
Gunung Bintang Awai	90	86	3	3	93	89
<b>Barito Selatan</b>	<b>510</b>	<b>513</b>	<b>70</b>	<b>64</b>	<b>580</b>	<b>577</b>

Lanjutan Tabel/*Continued Table* 4.1.5

Kecamatan Subdistrict	Murid/Students					
	Negeri/Public		Swasta/Private		Jumlah/Total	
	2021/2022	2022/2023	2021/2022	2022/2023	2021/2022	2022/2023
(1)	(2)	(3)	(4)	(5)	(6)	(7)
Jenamas	306	319	-	-	306	319
Dusun Hilir	393	363	-	-	393	363
Karau Kuala	582	549	-	-	582	549
Dusun Selatan	1 769	1 699	510	490	2 279	2 189
Dusun Utara	809	745	64	59	873	804
Gunung Bintang Awai	751	692	45	48	796	740
<b>Barito Selatan</b>	<b>4 610</b>	<b>4 367</b>	<b>619</b>	<b>597</b>	<b>5 229</b>	<b>4 964</b>

Catatan/Note: <sup>1</sup> Jumlah guru termasuk kepala sekolah dan guru/*The total of teachers including headmaster and teacher*  
 Sumber/Source: Kementerian Pendidikan, Kebudayaan, Riset, dan Teknologi, data semester ganjil/*Ministry of Education, Culture, Research, and Technology, Basic Education Data System, odd semester report data*

**Tabel**  
**Table** 4.1.6

**Jumlah Sekolah, Guru, dan Murid Madrasah Tsanawiyah (MTs) di Bawah Kementerian Agama Menurut Kecamatan di Kabupaten Barito Selatan, 2021/2022 dan 2022/2023**  
**Number of Schools, Teachers, and Pupils in Madrasah Tsanawiyah (MTs) Under The Ministry of Religious Affairs by Subdistrict in Barito Selatan Regency, 2021/2022 and 2022/2023**

Kecamatan Subdistrict	Sekolah/Schools					
	Negeri/Public		Swasta/Private		Jumlah/Total	
	2021/2022	2022/2023	2021/2022	2022/2023	2021/2022	2022/2023
(1)	(2)	(3)	(4)	(5)	(6)	(7)
Jenamas	-	-	2	2	2	2
Dusun Hilir	-	-	5	5	5	5
Karau Kuala	-	-	2	2	2	2
Dusun Selatan	1	1	4	4	5	5
Dusun Utara	-	-	1	1	1	1
Gunung Bintang Awai	-	-	2	2	2	2
<b>Barito Selatan</b>	<b>1</b>	<b>1</b>	<b>16</b>	<b>16</b>	<b>17</b>	<b>17</b>

Lanjutan Tabel/*Continued Table* 4.1.6

Kecamatan <i>Subdistrict</i>	Guru <sup>1</sup> / <i>Teachers</i> <sup>1</sup>					
	Negeri/ <i>Public</i>		Swasta/ <i>Private</i>		Jumlah/ <i>Total</i>	
	2021/2022	2022/2023	2021/2022	2022/2023	2021/2022	2022/2023
(1)	(2)	(3)	(4)	(5)	(6)	(7)
Jenamas	-	-	10	11	10	11
Dusun Hilir	-	-	46	45	46	45
Karau Kuala	-	-	18	18	18	18
Dusun Selatan	56	62	34	30	90	92
Dusun Utara	-	-	8	11	8	11
Gunung Bintang Awai	-	-	12	16	12	16
<b>Barito Selatan</b>	<b>56</b>	<b>62</b>	<b>128</b>	<b>131</b>	<b>184</b>	<b>193</b>

Lanjutan Tabel/*Continued Table 4.1.6*

Kecamatan Subdistrict	Murid/Students					
	Negeri/Public		Swasta/Private		Jumlah/Total	
	2021/2022	2022/2023	2021/2022	2022/2023	2021/2022	2022/2023
(1)	(2)	(3)	(4)	(5)	(6)	(7)
Jenamas	-	-	108	91	108	91
Dusun Hilir	-	-	379	383	379	383
Karau Kuala	-	-	223	202	223	202
Dusun Selatan	607	572	165	172	772	744
Dusun Utara	-	-	16	15	16	15
Gunung Bintang Awai	-	-	210	225	210	225
<b>Barito Selatan</b>	<b>607</b>	<b>572</b>	<b>1 101</b>	<b>1 088</b>	<b>1 708</b>	<b>1 660</b>

Sumber/*Source*: Kementerian Agama, EMIS, Data Semester Ganjil/*Ministry of Religious Affairs, EMIS, Odd semester report data*

**Tabel**  
**Table** 4.1.7

**Jumlah Sekolah, Guru, dan Murid Sekolah Menengah Atas (SMA) di Bawah Kementerian Pendidikan, Kebudayaan, Riset, dan Teknologi Menurut Kecamatan di Kabupaten Barito Selatan, 2021/2022 dan 2022/2023**  
**Number of Schools, Teachers, and Pupils in Senior High School Under The Ministry of Education, Culture, Research, and Technology by Subdistrict in Barito Selatan Regency, 2021/2022 and 2022/2023**

Kecamatan Subdistrict	Sekolah/Schools					
	Negeri/Public		Swasta/Private		Jumlah/Total	
	2021/2022	2022/2023	2021/2022	2022/2023	2021/2022	2022/2023
(1)	(2)	(3)	(4)	(5)	(6)	(7)
Jenamas	1	1	1	1	2	2
Dusun Hilir	2	2	1	1	3	3
Karau Kuala	2	2	-	-	2	2
Dusun Selatan	5	5	3	3	8	8
Dusun Utara	3	3	2	2	5	5
Gunung Bintang Awai	3	3	-	-	3	3
<b>Barito Selatan</b>	<b>16</b>	<b>16</b>	<b>7</b>	<b>7</b>	<b>23</b>	<b>23</b>

Lanjutan Tabel/Continued Table 4.1.7

Kecamatan Subdistrict	Guru <sup>1</sup> /Teachers <sup>1</sup>					
	Negeri/Public		Swasta/Private		Jumlah/Total	
	2021/2022	2022/2023	2021/2022	2022/2023	2021/2022	2022/2023
(1)	(2)	(3)	(4)	(5)	(6)	(7)
Jenamas	14	14	8	9	22	23
Dusun Hilir	31	34	6	10	37	44
Karau Kuala	44	43	-	-	44	43
Dusun Selatan	132	139	30	31	162	170
Dusun Utara	42	42	13	13	55	55
Gunung Bintang Awai	48	55	-	-	48	55
<b>Barito Selatan</b>	<b>311</b>	<b>327</b>	<b>57</b>	<b>63</b>	<b>368</b>	<b>390</b>

Lanjutan Tabel/*Continued Table* 4.1.7

Kecamatan Subdistrict	Murid/Students					
	Negeri/Public		Swasta/Private		Jumlah/Total	
	2021/2022	2022/2023	2021/2022	2022/2023	2021/2022	2022/2023
(1)	(2)	(3)	(4)	(5)	(6)	(7)
Jenamas	90	101	102	86	192	187
Dusun Hilir	208	222	136	123	344	345
Karau Kuala	405	351	-	-	405	351
Dusun Selatan	1 351	1 322	138	172	1 489	1 494
Dusun Utara	352	335	218	207	570	542
Gunung Bintang Awai	546	530	-	-	546	530
<b>Barito Selatan</b>	<b>2 952</b>	<b>2 861</b>	<b>594</b>	<b>588</b>	<b>3 546</b>	<b>3 449</b>

Catatan/Note: <sup>1</sup> Jumlah guru termasuk kepala sekolah dan guru/*The total of teachers including headmaster and teacher*  
 Sumber/Source: Kementerian Pendidikan, Kebudayaan, Riset, dan Teknologi, data semester ganjil/*Ministry of Education, Culture, Research, and Technology, Basic Education Data System, odd semester report data*



**Tabel**  
**Table 4.1.8**

**Jumlah Sekolah, Guru, dan Murid Sekolah Menengah Kejuruan (SMK) di Bawah Kementerian Pendidikan, Kebudayaan, Riset, dan Teknologi Menurut Kecamatan di Kabupaten Barito Selatan, 2021/2022 dan 2022/2023**  
**Number of Schools, Teachers, and Pupils in Vocational High Schools Under The Ministry of Education, Culture, Research, and Technology by Subdistrict in Barito Selatan Regency, 2021/2022 and 2022/2023**

Kecamatan Subdistrict	Sekolah/Schools					
	Negeri/Public		Swasta/Private		Jumlah/Total	
	2021/2022	2022/2023	2021/2022	2022/2023	2021/2022	2022/2023
(1)	(2)	(3)	(4)	(5)	(6)	(7)
Jenamas	-	-	1	1	1	1
Dusun Hilir	-	-	-	-	-	-
Karau Kuala	-	-	1	1	1	1
Dusun Selatan	3	3	-	-	3	3
Dusun Utara	-	-	1	1	1	1
Gunung Bintang Awai	-	-	-	-	-	-
<b>Barito Selatan</b>	<b>3</b>	<b>3</b>	<b>3</b>	<b>3</b>	<b>6</b>	<b>6</b>

Lanjutan Tabel/*Continued Table* 4.1.8

Kecamatan <i>Subdistrict</i>	Guru <sup>1</sup> / <i>Teachers</i> <sup>1</sup>					
	Negeri/ <i>Public</i>		Swasta/ <i>Private</i>		Jumlah/ <i>Total</i>	
	2021/2022	2022/2023	2021/2022	2022/2023	2021/2022	2022/2023
(1)	(2)	(3)	(4)	(5)	(6)	(7)
Jenamas	-	-	12	10	12	10
Dusun Hilir	-	-	-	-	-	-
Karau Kuala	-	-	14	13	14	13
Dusun Selatan	102	114	-	-	102	114
Dusun Utara	-	-	8	9	8	9
Gunung Bintang Awai	-	-	-	-	-	-
<b>Barito Selatan</b>	<b>102</b>	<b>114</b>	<b>34</b>	<b>32</b>	<b>136</b>	<b>146</b>

Lanjutan Tabel/Continued Table 4.1.8

Kecamatan Subdistrict	Murid/Students					
	Negeri/Public		Swasta/Private		Jumlah/Total	
	2021/2022	2022/2023	2021/2022	2022/2023	2021/2022	2022/2023
(1)	(2)	(3)	(4)	(5)	(6)	(7)
Jenamas	-	-	125	136	125	136
Dusun Hilir	-	-	-	-	-	-
Karau Kuala	-	-	58	52	58	52
Dusun Selatan	1 091	1 061	-	-	1 091	1 061
Dusun Utara	-	-	89	76	89	76
Gunung Bintang Awai	-	-	-	-	-	-
<b>Barito Selatan</b>	<b>1 091</b>	<b>1 061</b>	<b>272</b>	<b>264</b>	<b>1 363</b>	<b>1 325</b>

Catatan/Note: <sup>1</sup> Guru yang mengajar di 2 sekolah atau lebih dihitung di masing-masing sekolah. Jumlah guru termasuk kepala sekolah dan guru/The teacher who taught in two schools or more counted in every school. The total of teachers including headmaster and teacher

Sumber/Source: Kementerian Pendidikan, Kebudayaan, Riset, dan Teknologi, data semester ganjil/Ministry of Education, Culture, Research, and Technology, Basic Education Data System, odd semester report data

**Tabel**  
**Table** 4.1.9**Jumlah Sekolah, Guru, dan Murid Madrasah Aliyah (MA)  
di Bawah Kementerian Agama Menurut Kecamatan di  
Kabupaten Barito Selatan, 2021/2022 dan 2022/2023**  
**Number of Schools, Teachers, and Pupils in Madrasah Aliyah  
(MA) Under the Ministry of Religious Affairs by Subdistrict in  
Barito Selatan Regency, 2021/2022 and 2022/2023**

Kecamatan Subdistrict	Sekolah/Schools					
	Negeri/Public		Swasta/Private		Jumlah/Total	
	2021/2022	2022/2023	2021/2022	2022/2023	2021/2022	2022/2023
(1)	(2)	(3)	(4)	(5)	(6)	(7)
Jenamas	-	-	1	1	1	1
Dusun Hilir	-	-	4	4	4	4
Karau Kuala	-	-	2	2	2	2
Dusun Selatan	1	1	1	1	2	2
Dusun Utara	-	-	-	-	-	-
Gunung Bintang Awai	-	-	1	1	1	1
<b>Barito Selatan</b>	<b>1</b>	<b>1</b>	<b>9</b>	<b>9</b>	<b>10</b>	<b>10</b>

Lanjutan Tabel/Continued Table 4.1.9

Kecamatan Subdistrict	Guru <sup>1</sup> /Teachers <sup>1</sup>					
	Negeri/Public		Swasta/Private		Jumlah/Total	
	2021/2022	2022/2023	2021/2022	2022/2023	2021/2022	2022/2023
(1)	(2)	(3)	(4)	(5)	(6)	(7)
Jenamas	-	-	9	9	9	9
Dusun Hilir	-	-	34	32	34	32
Karau Kuala	-	-	14	13	14	13
Dusun Selatan	50	60	10	12	60	72
Dusun Utara	-	-	-	-	-	-
Gunung Bintang Awai	-	-	11	10	11	10
<b>Barito Selatan</b>	<b>50</b>	<b>60</b>	<b>78</b>	<b>76</b>	<b>128</b>	<b>136</b>

Lanjutan Tabel/*Continued Table 4.1.9*

Kecamatan Subdistrict	Murid/Students					
	Negeri/Public		Swasta/Private		Jumlah/Total	
	2021/2022	2022/2023	2021/2022	2022/2023	2021/2022	2022/2023
(1)	(2)	(3)	(4)	(5)	(6)	(7)
Jenamas	-	-	51	57	51	57
Dusun Hilir	-	-	236	225	236	225
Karau Kuala	-	-	132	117	132	117
Dusun Selatan	649	655	33	19	682	674
Dusun Utara	-	-	-	-	-	-
Gunung Bintang Awai	-	-	59	54	59	54
<b>Barito Selatan</b>	<b>649</b>	<b>655</b>	<b>511</b>	<b>472</b>	<b>1 160</b>	<b>1127</b>

Sumber/Source: Kementerian Agama, EMIS, Data Semester Ganjil/Ministry of Religious Affairs, EMIS, Odd semester report data

**Tabel**  
**Table** 4.1.10

**Jumlah Desa<sup>1</sup>/Kelurahan yang Memiliki Fasilitas Sekolah Menurut Kecamatan dan Tingkat Pendidikan di Kabupaten Barito Selatan, 2019–2021**  
**Number of Villages<sup>1</sup> Having Educational Facilities by Subdistrict and Educational Level in Barito Selatan Regency, 2019–2020**

Kecamatan Subdistrict	SD Primary School		
	2019	2020	2021
(1)	(2)	(3)	(4)
Jenamas	5	5	5
Dusun Hilir	10	10	10
Karau Kuala	11	11	11
Dusun Selatan	27	27	27
Dusun Utara	19	19	19
Gunung Bintang Awai	21	21	21
<b>Barito Selatan</b>	<b>93</b>	<b>93</b>	<b>93</b>

Lanjutan Tabel/*Continued Table* 4.1.10

Kecamatan <i>Subdistrict</i>	SMP/MTs <i>Junior High School</i>		
	2019	2020	2021
(1)	(5)	(6)	(7)
Jenamas	5	5	5
Dusun Hilir	9	9	9
Karau Kuala	7	7	7
Dusun Selatan	14	14	14
Dusun Utara	13	14	12
Gunung Bintang Awai	11	11	11
<b>Barito Selatan</b>	<b>59</b>	<b>60</b>	<b>58</b>



Lanjutan Tabel/*Continued Table 4.1.10*

Kecamatan Subdistrict	SMA Senior High School		
	2019	2020	2021
(1)	(8)	(9)	(10)
Jenamas	3	3	3
Dusun Hilir	6	6	6
Karau Kuala	2	2	2
Dusun Selatan	6	6	6
Dusun Utara	5	5	5
Gunung Bintang Awai	4	4	4
<b>Barito Selatan</b>	<b>26</b>	<b>26</b>	<b>26</b>

Lanjutan Tabel/*Continued Table* 4.1.10

Kecamatan <i>Subdistrict</i>	SMK <i>Vocational School</i>		
	2019	2020	2021
(1)	(11)	(12)	(13)
Jenamas	1	1	1
Dusun Hilir	-	-	-
Karau Kuala	1	1	1
Dusun Selatan	2	2	3
Dusun Utara	1	1	1
Gunung Bintang Awai	-	-	-
<b>Barito Selatan</b>	<b>5</b>	<b>5</b>	<b>6</b>

Lanjutan Tabel/*Continued Table* 4.1.10

Kecamatan Subdistrict	Perguruan Tinggi University		
	2019	2020	2021
(1)	(14)	(15)	(16)
Jenamas	-	-	-
Dusun Hilir	-	-	-
Karau Kuala	-	-	-
Dusun Selatan	2	2	2
Dusun Utara	-	-	-
Gunung Bintang Awai	-	-	-
<b>Barito Selatan</b>	<b>2</b>	<b>2</b>	<b>2</b>

Catatan/*Note*: <sup>1</sup> Desa pada tabel ini termasuk Unit Permukiman Transmigrasi (UPT) yang masih dibina oleh kementerian terkait dan nagari di Provinsi Sumatera Barat/*Villages in this table include Transmigration Settlement Unit which is still fostered by the relevant ministries and the nagari in the Province of Sumatera Barat*

Sumber/*Source*: BPS, Pendataan Potensi Desa (Podes)/ *BPS-Statistics Indonesia, Village Potential Data Collection*

**Tabel**  
**Table** 4.1.11

**Angka Partisipasi Murni (APM) dan Angka Partisipasi Kasar (APK) Menurut Jenjang Pendidikan di Kabupaten Barito Selatan, 2021 dan 2022**  
**Net Enrollment Rate and Gross Enrollment Ratio by Educational Level in Barito Selatan Regency, 2021 and 2022**

Jenjang Pendidikan <i>Educational Level</i>	Angka Partisipasi Murni (APM) <i>Net Enrollment Rate</i>		Angka Partisipasi Kasar (APK) <i>Gross Enrollment Ratio</i>	
	2021	2022	2021	2022
(1)	(2)	(3)	(4)	(5)
SD/MI/Sederajat <i>Primary School</i>	98,80	99,69	112,22	111,43
SMP/MTs/ Sederajat <i>Lower Secondary School</i>	91,98	91,67	102,52	95,16
SMA/SMK/MA/Sederajat <i>Upper Secondary School</i>	57,94	60,50	85,77	87,56

Sumber/Source: BPS, Survei Sosial Ekonomi Nasional (Susenas)/BPS-Statistics Indonesia, National Socioeconomic Survey

**Tabel**  
**Table** 4.1.12**Persentase Penduduk Berumur 15 Tahun ke Atas yang Melek Huruf Menurut Kelompok Umur di Kabupaten Barito Selatan, 2021 dan 2022**  
*Percentage of Literate People Aged 15 Years and Over by Age Group in Barito Selatan Regency, 2021 and 2022*

<b>Kelompok Umur</b> <i>Age Group</i>	<b>2021</b>	<b>2022</b>
(1)	(2)	(3)
15–19	99,18	99,18
20–24	100	100
25–29	99,22	99,22
30–34	100	100
35–39	100	100
40–44	100	100
45–49	100	100
50+	97,74	97,74
<b>Jumlah/Total</b>		
<b>15–24</b>	<b>99,56</b>	<b>99,56</b>
<b>15–44</b>	<b>99,73</b>	<b>99,73</b>
<b>15+</b>	<b>99,2</b>	<b>99,2</b>
<b>45+</b>	<b>98,35</b>	<b>98,35</b>

Sumber/Source: BPS, Survei Sosial Ekonomi Nasional (Susenas)/BPS-Statistics Indonesia, National Socioeconomic Survey

## 4.2 KESEHATAN HEALTH

**Tabel** 4.2.1 **Jumlah Desa<sup>1</sup>/Kelurahan Yang Memiliki Sarana Kesehatan Menurut Kecamatan di Kabupaten Barito Selatan, 2019–2021**  
**Table** *Number of Villages<sup>1</sup>/Kelurahan Having Health Facilities by Subdistrict in Barito Selatan Regency, 2019–2021*

Kecamatan Subdistrict	Rumah Sakit Hospital		
	2019	2020	2021
(1)	(2)	(3)	(4)
Jenamas	-	-	-
Dusun Hilir	-	-	-
Karau Kuala	-	-	-
Dusun Selatan	1	1	1
Dusun Utara	-	-	-
Gunung Bintang Awai	-	-	-
<b>Barito Selatan</b>	<b>1</b>	<b>1</b>	<b>1</b>

Lanjutan Tabel/*Continued Table* 4.2.1

Kecamatan <i>Subdistrict</i>	Rumah Sakit Bersalin <i>Maternity Hospital</i>		
	2019	2020	2021
(1)	(5)	(6)	(7)
Jenamas	-	-	-
Dusun Hilir	-	-	-
Karau Kuala	-	-	-
Dusun Selatan	-	-	-
Dusun Utara	-	-	-
Gunung Bintang Awai	-	-	-
<b>Barito Selatan</b>	-	-	-

Lanjutan Tabel/*Continued Table* 4.2.1

Kecamatan <i>Subdistrict</i>	Poliklinik <i>Polyclinic</i>		
	2019	2020	2021
(1)	(8)	(9)	(10)
Jenamas	-	-	-
Dusun Hilir	-	-	-
Karau Kuala	-	-	2
Dusun Selatan	2	2	2
Dusun Utara	-	-	-
Gunung Bintang Awai	-	-	-
<b>Barito Selatan</b>	<b>2</b>	<b>2</b>	<b>4</b>



Lanjutan Tabel/*Continued Table* 4.2.1

Kecamatan <i>Subdistrict</i>	Puskesmas <i>Public Health Center</i>		
	2019	2020	2021
(1)	(11)	(12)	(13)
Jenamas	1	1	1
Dusun Hilir	1	1	1
Karau Kuala	2	2	2
Dusun Selatan	4	4	4
Dusun Utara	2	2	2
Gunung Bintang Awai	2	2	2
<b>Barito Selatan</b>	<b>12</b>	<b>12</b>	<b>12</b>

Lanjutan Tabel/*Continued Table* 4.2.1

Kecamatan <i>Subdistrict</i>	Puskesmas Pembantu <i>Subsidiary of Public Health Center</i>		
	2019	2020	2021
(1)	(14)	(15)	(16)
Jenamas	3	4	4
Dusun Hilir	5	8	8
Karau Kuala	6	6	6
Dusun Selatan	14	16	15
Dusun Utara	3	3	5
Gunung Bintang Awai	15	15	15
<b>Barito Selatan</b>	<b>46</b>	<b>52</b>	<b>53</b>

Lanjutan Tabel/Continued Table 4.2.1

Kecamatan Subdistrict	Apotek Pharmacy		
	2019	2020	2021
(1)	(17)	(18)	(19)
Jenamas	-	-	-
Dusun Hilir	-	-	-
Karau Kuala	-	-	1
Dusun Selatan	2	2	2
Dusun Utara	-	1	-
Gunung Bintang Awai	-	3	2
<b>Barito Selatan</b>	<b>-</b>	<b>6</b>	<b>5</b>

Catatan/Note: <sup>1</sup> Desa pada tabel ini termasuk Unit Permukiman Transmigrasi (UPT) yang masih dibina oleh kementerian terkait dan nagari di Provinsi Sumatera Barat/Villages in this table include Transmigration Settlement Unit which is still fostered by the relevant ministries and the nagari in the Province of Sumatera Barat

Sumber/Source: BPS, Pendataan Potensi Desa (Podes)/BPS-Statistics Indonesia, Village Potential Data Collecting

**Tabel**  
**Table** 4.2.2

**Jumlah Tenaga Kesehatan Menurut Kecamatan di  
Kabupaten Barito Selatan, 2022**  
*Number of Health Human Resources by Subdistrict in Barito  
Selatan Regency, 2022*

Kecamatan Subdistrict	Tenaga Medis <sup>1</sup> Medical Worker <sup>1</sup>	Psikologi Klinis Clinical Psychology	Tenaga Keperawatan Nursing Worker	Tenaga Kebidanan Midwifery Worker	Tenaga Kefarmasian Pharmaceutical Worker
(1)	(2)	(3)	(4)	(5)	(6)
Jenamas	2	-	35	24	4
Dusun Hilir	1	-	30	18	3
Karau Kuala	6	-	48	21	13
Dusun Selatan	55	-	106	89	14
Dusun Utara	2	-	34	49	6
Gunung Bintang Awai	8	-	56	41	7
<b>Barito Selatan</b>	<b>74</b>	<b>-</b>	<b>309</b>	<b>242</b>	<b>47</b>

Lanjutan Tabel/Continued Table 4.2.2

Kecamatan Subdistrict	Tenaga Kesehatan Masyarakat Public Health worker	Tenaga Kesehatan Lingkungan Enviromental Health Worker	Tenaga Gizi Nutritionist	Tenaga Keterampilan Fisik Physical Therapists
(1)	(7)	(8)	(9)	(10)
Jenamas	2	1	1	-
Dusun Hilir	-	2	2	-
Karau Kuala	3	3	5	-
Dusun Selatan	8	6	9	13
Dusun Utara	2	-	-	-
Gunung Bintang Awai	2	3	10	-
<b>Barito Selatan</b>	<b>17</b>	<b>15</b>	<b>27</b>	<b>13</b>

Lanjutan Tabel/*Continued Table 4.2.2*

Kecamatan <i>Subdistrict</i>	Tenaga Ketenangan Medis <i>Medical Technicians</i>	Tenaga Teknik Biomedika <i>Biomedical Engineer</i>	Tenaga Kesehatan Tradisional <i>Traditional Health Worker</i>
(1)	(11)	(12)	(13)
Jenamas	1	1	-
Dusun Hilir	1	1	-
Karau Kuala	2	2	-
Dusun Selatan	30	12	-
Dusun Utara	4	2	-
Gunung Bintang Awai	7	3	-
<b>Barito Selatan</b>	<b>45</b>	<b>21</b>	<b>-</b>

Catatan/*Note*: <sup>1</sup> Tenaga medis terdiri atas dokter, dokter gigi, dokter spesialis, dan dokter gigi spesialis baik di dalam maupun di luar negeri yang diakui oleh Pemerintah RI sesuai dengan peraturan perundang-undangan (UU No. 29 Tahun 2004 tentang Praktik Kedokteran)/*Medical worker includes doctor, dentist, medical specialist, and dentist specialist at home and abroad recognized by Indonesian government in accordance with the laws and regulations (Law No. 29 year 2004 about Medical Practice)*

Sumber/*Source*: Dinas Kesehatan Kabupaten Barito Selatan/*Health Office of Barito Selatan Regency*

**Tabel**  
**Table** 4.2.3

**Jumlah Rumah Sakit Umum, Rumah Sakit Khusus, Rumah Sakit/Rumah Bersalin, Puskesmas, Klinik/Balai Kesehatan, Posyandu, dan Polindes Menurut Kecamatan di Kabupaten Barito Selatan, 2021 dan 2022**  
**Number of General Hospital, Specialized Hospital, Maternity Hospital, Public Health Center, Medical Clinic, Integrated Service Post, Village maternity Cottage by Subdistrict in Barito Selatan Regency, 2021 and 2022**

Kecamatan Subdistrict	Rumah Sakit Umum General Hospital		Rumah Sakit Khusus Specialized Hospital	
	2021	2022	2021	2022
(1)	(2)	(3)	(4)	(5)
Jenamas	-	-	-	-
Dusun Hilir	-	-	-	-
Karau Kuala	-	-	-	-
Dusun Selatan	1	1	-	-
Dusun Utara	-	-	-	-
Gunung Bintang Awai	-	-	-	-
<b>Barito Selatan</b>	<b>1</b>	<b>1</b>	<b>-</b>	<b>-</b>

Lanjutan Tabel/*Continued Table* 4.2.3

Kecamatan <i>Subdistrict</i>	Rumah Sakit Bersalin/ Rumah Bersalin <i>Maternity Hospital</i>		Puskesmas <sup>1</sup> Rawat Inap <i>Public Health Center<sup>1</sup> with Inpatient Care</i>	
	2021	2022	2021	2022
(1)	(6)	(7)	(8)	(9)
Jenamas	-	-	1	1
Dusun Hilir	-	-	1	1
Karau Kuala	-	-	1	1
Dusun Selatan	-	-	-	-
Dusun Utara	-	-	1	1
Gunung Bintang Awai	-	-	2	2
<b>Barito Selatan</b>	-	-	<b>6</b>	<b>6</b>



Lanjutan Tabel/Continued Table 4.2.3

Kecamatan Subdistrict	Puskesmas <sup>1</sup> Non Rawat Inap Public Health Center <sup>1</sup> without Inpatient Care		Klinik/Balai Kesehatan Medical Clinic	
	2021	2022	2021	2022
(1)	(10)	(11)	(12)	(13)
Jenamas	-	-	-	-
Dusun Hilir	-	-	-	-
Karau Kuala	1	1	-	-
Dusun Selatan	4	4	3	3
Dusun Utara	1	1	-	-
Gunung Bintang Awai	-	-	-	-
<b>Barito Selatan</b>	<b>6</b>	<b>6</b>	<b>3</b>	<b>3</b>

Lanjutan Tabel/*Continued Table 4.2.3*

Kecamatan Subdistrict	Posyandu <i>Integrated Service Post</i>		Polindes <i>Village Maternity Hospital</i>	
	2021	2022	2021	2022
(1)	(14)	(15)	(16)	(17)
Jenamas	5	16	-	-
Dusun Hilir	14	43	1	1
Karau Kuala	6	37	1	1
Dusun Selatan	26	66	-	-
Dusun Utara	23	54	-	-
Gunung Bintang Awai	10	42	-	-
<b>Barito Selatan</b>	<b>84</b>	<b>258</b>	<b>2</b>	<b>2</b>

Catatan/Note: <sup>1</sup> Puskesmas yang teregistrasi/*Registered Public Health Center*

Sumber/Source: Dinas Kesehatan Kabupaten Barito Selatan/*Health Office of Barito Selatan Regency*

**Tabel**  
**Table** 4.2.4

**Persentase Penduduk yang Mempunyai Keluhan Kesehatan Selama Sebulan Terakhir di Kabupaten Barito Selatan, 2016-2022**  
*Percentage of People Who Had Health Complaint During a Month Prior to The Survey in Barito Selatan Regency, 2016-2022*

Tahun Year	Persentase Penduduk Percentage of People
(1)	(2)
2016	30,36
2017	25,42
2018	30,42
2019	20,92
2020	19,77
2021	11,67
2022	...

Sumber/Source: BPS, Survei Sosial Ekonomi Nasional (Susenas)/BPS-Statistics Indonesia, National Socioeconomic Survey

**Tabel**  
**Table** 4.2.5**Jumlah Poskesdes Menurut Kecamatan di Kabupaten Barito Selatan, 2022**  
**Number of Village Health Center by Subdistrict in Barito Selatan Regency, 2022**

Kecamatan Subdistrict	Pos Kesehatan Desa Village Health Center
(1)	(2)
Jenamas	5
Dusun Hilir	10
Karau Kuala	8
Dusun Selatan	26
Dusun Utara	19
Gunung Bintang Awai	12
<b>Barito Selatan</b>	<b>80</b>

Sumber/Source: Dinas Kesehatan Kabupaten Barito Selatan/Health Office of Barito Selatan Regency

**Tabel**  
**Table** 4.2.6

**Persentase Perempuan Pernah Kawin Berumur 15-49 Tahun Yang Melahirkan Anak Lahir Hidup (ALH) Menurut Penolong Proses Kelahiran di Kabupaten Barito Selatan, 2022**

*Percentage of Ever Married Women Aged 15-49 Years Who gave birth to Children Ever Born by Birth Attendant in Barito Selatan Regency, 2022*

Tahun Year	Tenaga Kesehatan Health Personnel	Non Tenaga Kesehatan Non-Health Personnel	Jumlah Total	Persentase Tenaga Kesehatan Percentage of Health Personnel
(1)	(2)	(3)	(4)	(5)
2017	2 019	833	2 852	70,79
2018	1 901	1 086	2 987	63,64
2019	1 963	37	2 000	98,15
2020	2 063	40	2 103	98,09
2021	1 960	632	2 592	75,62
2022	1 814	19	1 833	98,96

Sumber/Source: Dinas Kesehatan Kabupaten Barito Selatan/Health Office of Barito Selatan Regency

**Tabel**  
**Table** 4.2.7

**Jumlah Balita Yang Pernah Mendapat Imunisasi Menurut Kecamatan dan Jenis Imunisasi di Kabupaten Barito Selatan, 2022**  
**Percentage of Children Under Five Years Who Had Immunization by Subdistrict and Type of Immunization in Barito Selatan Regency, 2022**

Kecamatan Subdistrict	BCG BCG	DPT-HB3 DPT-HB3	Campak Measles	Polio 4 Polio 4	Hepatitis B Hepatitis B
(1)	(2)	(3)	(4)	(5)	(6)
Jenamas	150	126	151	106	110
Dusun Hilir	242	220	253	211	240
Karau Kuala	229	238	230	220	215
Dusun Selatan	740	647	694	604	692
Dusun Utara	185	172	189	153	195
Gunung Bintang Awai	241	216	198	197	134
<b>Barito Selatan</b>	<b>1 787</b>	<b>1 619</b>	<b>1 715</b>	<b>1 491</b>	<b>1 586</b>

Sumber/Source: Dinas Kesehatan Kabupaten Barito Selatan/Health Office of Barito Selatan Regency

**Tabel** 4.2.8 **Jumlah Kasus 10 Penyakit Terbanyak di Kabupaten Barito Selatan, 2022**  
**Table** 4.2.8 **Top Ten Diseases in Barito Selatan Regency, 2022**

Jenis Penyakit <i>The Type of Disease</i>		Jumlah Kasus <i>Number of Cases</i>
(1)		(2)
1	ISPA/ <i>Breath Infectious</i>	9 288
2	Hipertensi/ <i>Hypertency</i>	7 484
3	Dispepsia/ <i>Dispepsia</i>	3 259
4	Gastritis/ <i>Gastritis</i>	3 176
5	Flu/ <i>Common Cold</i>	2 830
6	Diabetes Melitus	2 094
7	Diare/ <i>Diarhea</i>	1 798
8	Rematoid Artritis/ <i>Rhematoid Arthritis</i>	1 078
9	Penyakit Kulit Alergi/ <i>Urticaria</i>	985
10	Cepalgia	318

Sumber/*Source*: Dinas Kesehatan Kabupaten Barito Selatan/*Health Office of Barito Selatan Regency*

**Tabel**  
**Table** 4.2.9

**Jumlah Bayi Lahir, Bayi Berat Badan Lahir Rendah (BBLR),  
BBLR Dirujuk, dan Bergizi Buruk di Kabupaten Barito  
Selatan, 2022**  
**Number of Births, Babies with Low Birth Weights (LBW),  
Treated LBW, and Malnutrition Cases in Barito Selatan  
Regency, 2022**

Tahun Year	Bayi Lahir Births	BBLR LBW	Gizi Buruk Malnutrition
(1)	(2)	(3)	(4)
2017	2 073	60	5
2018	1 923	75	8
2019	1 998	59	3
2020	2 147	111	3
2021	1 887	100	-
2022	1 824	98	38

Sumber/Source: Dinas Kesehatan Kabupaten Barito Selatan/Health Office of Barito Selatan Regency



**Tabel**  
**Table 4.2.10**

**Jumlah Ibu Hamil, Melakukan Kunjungan K1, Melakukan Kunjungan K4, Kurang Energi Kronis (KEK), dan Mendapat Tablet Zat Besi (Fe) di Kabupaten Barito Selatan, 2022**  
***Number of Pregnant Women, Those with One Visit and four Visits of Antenatal Care, Chronic Energy Deficiency (CED), and Receiving Iron Supplement in Barito Selatan Regency, 2022***

<b>Tahun Year</b>	<b>Jumlah Ibu Hamil Pregnant Women</b>	<b>Melakukan Kunjungan K1 One Visit</b>	<b>Melakukan Kunjungan K4 Four Visits</b>
(1)	(2)	(3)	(4)
2017	2 988	2 252	1 835
2018	2 987	2 644	2 497
2019	2 911	2 258	1 815
2020	2 870	2 142	2 004
2021	2 391	2 085	1 529
2022	2 390	2 002	1 570

Lanjutan Tabel/*Continued Table* 4.2.10

<b>Tahun Year</b>	<b>Kurang Energi Kronis (KEK) Chronic Energy Deficiency (CED)</b>	<b>Mendapat Zat Besi (Fe) Receiving Iron Supplement</b>
(1)	(5)	(6)
2017	64	1 795
2018	55	1 655
2019	220	1 863
2020	233	2 094
2021	195	1 742
2022	225	3 610

Sumber/*Source*: Dinas Kesehatan Kabupaten Barito Selatan/*Health Office of Barito Selatan Regency*

**Tabel**  
**Table** 4.2.11

**Jumlah Remaja Usia 15-24 Tahun yang Mendapat Penyuluhan Tentang Kesehatan Reproduksi (Kespro), HIV/AIDS, dan Keluarga Berencana (KB) Menurut Kecamatan di Kabupaten Barito Selatan, 2022**  
**Number of Young People Aged 15 - 24 Who Had Counselling on Reproductive Health, HIV/AIDS, and Family Planning by Subdistrict in Barito Selatan Regency, 2022**

Kecamatan Subdistrict	Penyuluhan Kespro Reproductive Health Counselling	Penyuluhan HIV/AIDS HIV/AIDS Counselling	Penyuluhan KB Family Planning Counselling
(1)	(2)	(3)	(4)
Jenamas	75	0	0
Dusun Hilir	25	0	0
Karau Kuala	232	340	360
Dusun Selatan	232	0	0
Dusun Utara	350	290	0
Gunung Bintang Awai	135	0	50
<b>Barito Selatan</b>	<b>1 049</b>	<b>630</b>	<b>410</b>

Sumber/Source: Dinas Kesehatan Kabupaten Barito Selatan/Health Office of Barito Selatan Regency

**Tabel**  
**Table** 4.2.12

**Jumlah Kasus HIV/AIDS, IMS, DBD, Diare, TB, dan Malaria Menurut Kecamatan di Kabupaten Barito Selatan, 2022**  
**Number of Cases of HIV/AIDS, Sexually Transmitted Infection, Dengue Fever, Diarrhea, Tuberculosis (TB) and Malaria by Subdistrict in Barito Selatan Regency, 2022**

Kecamatan Subdistrict	HIV HIV	IMS Sexually Transmitted Infection	DBD Dengue Fever
(1)	(2)	(3)	(4)
Jenamas	-	-	1
Dusun Hilir	-	-	1
Karau Kuala	-	-	-
Dusun Selatan	6	-	9
Dusun Utara	2	-	-
Gunung Bintang Awai	1	-	-
<b>Barito Selatan</b>	<b>9</b>	<b>-</b>	<b>11</b>

Lanjutan Tabel/*Continued Table 4.2.12*

Kecamatan Subdistrict	Diare Diarhea	TB Tuberculosis	Malaria Malaria
(1)	(5)	(6)	(7)
Jenamas	44	19	-
Dusun Hilir	210	10	-
Karau Kuala	260	6	-
Dusun Selatan	429	134	-
Dusun Utara	110	9	-
Gunung Bintang Awai	110	25	-
<b>Barito Selatan</b>	<b>1 163</b>	<b>203</b>	-

Sumber/*Source*: Dinas Kesehatan Kabupaten Barito Selatan/*Health Office of Barito Selatan Regency*

**Tabel** 4.2.13  
**Table**

**Jumlah Klinik Keluarga Berencana (KKB) dan Pos Pelayanan Keluarga Berencana Desa (PPKBD) Menurut Kecamatan di Kabupaten Barito Selatan, 2022**  
*Number of Family Planning Clinics and Village Family Planning Service Units by Subdistrict in Barito Selatan Regency, 2022*

Kecamatan Subdistrict	KKB Family Planning Clinics	PPKBD Village Family Planning Service Units
(1)	(2)	(3)
Jenamas	5	5
Dusun Hilir	10	10
Karau Kuala	6	11
Dusun Selatan	19	27
Dusun Utara	4	19
Gunung Bintang Awai	6	21
<b>Barito Selatan</b>	<b>50</b>	<b>93</b>

Sumber/Source: Dinas Pengendalian Penduduk, Keluarga Berencana, PP, dan PA Kabupaten Barito Selatan/*Population Control, Family Planning, Women Protection, and Children Protection Control Agency of Barito Selatan Regency*

**Tabel 4.2.14** Jumlah Pasangan Usia Subur dan Peserta KB Aktif Menurut Kecamatan di Kabupaten Barito Selatan, 2022  
**Table** Number of Eligible Couples and Family Planning Participants by Subdistrict in Barito Selatan Regency, 2022

Kecamatan Subdistrict	Jumlah PUS BCG	Peserta KB Aktif Family Planning Participants			
		IUD	MOW	MOP	Kondom Condom
(1)	(2)	(3)	(4)	(5)	(6)
Jenamas	1 625	4	3	1	1
Dusun Hilir	3 139	11	-	-	1
Karau Kuala	2 954	1	17	-	-
Dusun Selatan	9 942	212	280	2	120
Dusun Utara	3 226	13	43	4	1
Gunung Bintang Awai	3 414	7	39	-	11
<b>Barito Selatan</b>	<b>24 300</b>	<b>248</b>	<b>382</b>	<b>7</b>	<b>134</b>

Lanjutan Tabel/*Continued Table* 4.2.14

Kecamatan <i>Subdistrict</i>	Peserta KB Aktif <i>Family Planning Participants</i>			
	Implan <i>Implants</i>	Suntikan <i>Injection</i>	Pil <i>Pill</i>	Jumlah <i>Total</i>
(1)	(7)	(8)	(9)	(10)
Jenamas	28	850	281	1 168
Dusun Hilir	15	1 793	656	2 476
Karau Kuala	79	1 451	817	2 365
Dusun Selatan	864	2 936	3 250	7 664
Dusun Utara	418	893	893	2 265
Gunung Bintang Awai	515	1 117	1 056	2 745
<b>Barito Selatan</b>	<b>1 919</b>	<b>9 040</b>	<b>6 953</b>	<b>18 683</b>

Sumber/*Source*: Dinas Pengendalian Penduduk, Keluarga Berencana, PP, dan PA Kabupaten Barito Selatan/*Population Control, Family Planning, Women Protection, and Children Protection Control Agency of Barito Selatan Regency*



**Tabel 4.2.15** Jumlah Penyuluhan Kesehatan Reproduksi, HIV/AIDS dan Keluarga Berencana di Kabupaten Barito Selatan, 2022  
**Number of Reproductive Health, HIV/AIDS and Family-Program Counseling in Barito Selatan Regency, 2022**

Kecamatan Subdistrict	Penyuluhan Kespro Reproduction Counseling	Penyuluhan HIV/AIDS HIV/AIDS Counseling	Penyuluhan KB Family-Planning Counseling
(1)	(2)	(3)	(4)
Jenamas	24	6	24
Dusun Hilir	24	6	24
Karau Kuala	11	-	12
Dusun Selatan	36	36	54
Dusun Utara	26	6	24
Gunung Bintang Awai	35	6	29
<b>Barito Selatan</b>	<b>156</b>	<b>60</b>	<b>167</b>

Sumber/Source: Dinas Pengendalian Penduduk, Keluarga Berencana, PP, dan PA Kabupaten Barito Selatan/Population Control, Family Planning, Women Protection, and Children Protection Control Agency of Barito Selatan Regency

### 4.3 AGAMA DAN SOSIAL LAINNYA RELIGION AND OTHER SOCIAL AFFAIRS

**Tabel 4.3.1** Jumlah Penduduk Menurut Kecamatan dan Agama yang Dianut di Kabupaten Barito Selatan, 2022  
*Population by Subdistrict and Religion in Barito Selatan Regency, 2022*

Kecamatan Subdistrict	Islam	Protestan Protestant	Katolik Catholic	Hindu	Budha Buddha	Lainnya Others
(1)	(2)	(3)	(4)	(5)	(6)	(7)
Jenamas	8 710	8	-	4	-	-
Dusun Hilir	14 441	1 421	6	61	-	-
Karau Kuala	13 483	1 489	234	196	-	1
Dusun Selatan	41 198	11 117	3 176	2 331	2	1
Dusun Utara	8 172	5 334	2 545	828	-	3
Gunung Bintang Awai	9 408	5 600	3 225	921	-	1
<b>Barito Selatan</b>	<b>95 412</b>	<b>24 969</b>	<b>9 186</b>	<b>4 341</b>	<b>2</b>	<b>6</b>

Sumber/Source: Dinas Kependudukan dan Pencatatan Sipil Kabupaten Barito Selatan/ *Population and Civil Registration Agency of Barito Selatan Regency*

**Tabel 4.3.2** Jumlah Tempat Peribadatan Menurut Kecamatan di Kabupaten Barito Selatan, 2022  
**Table 4.3.2** Number of Places of Worship by Subdistrict in Barito Selatan Regency, 2022

Kecamatan Subdistrict	Masjid Mosque	Mushola Pray Room	Gereja Protestan Protestant Church	Gereja Katholik Catholic Church	Pura Temple	Vihara
(1)	(2)	(3)	(4)	(5)	(6)	(7)
Jenamas	7	28	-	-	-	-
Dusun Hilir	19	34	5	1	-	-
Karau Kuala	26	30	7	4	-	-
Dusun Selatan	42	79	44	14	1	-
Dusun Utara	13	14	32	10	-	-
Gunung Bintang Awai	21	41	29	31	-	-
<b>Barito Selatan</b>	<b>128</b>	<b>226</b>	<b>117</b>	<b>60</b>	<b>1</b>	<b>-</b>

Sumber/Source: Kementerian Agama Kabupaten Barito Selatan/ Religion Department of Barito Selatan Regency

**Tabel**  
**Table** 4.3.3

**Jumlah Desa<sup>1</sup>/Kelurahan yang Mengalami Bencana Alam<sup>2</sup>  
Menurut Kecamatan di Kabupaten Barito Selatan, 2019–  
2021**  
*Number of Villages<sup>1</sup>/Kelurahan that Had Natural Disaster<sup>2</sup>  
by Subdistrict in Barito Selatan Regency, 2019–2021*

Kecamatan Subdistrict	Banjir/Flood		
	2019	2020	2021
(1)	(2)	(3)	(4)
Jenamas	-	1	-
Dusun Hilir	2	10	7
Karau Kuala	9	11	10
Dusun Selatan	4	16	19
Dusun Utara	10	7	8
Gunung Bintang Awai	3	4	8
<b>Barito Selatan</b>	<b>28</b>	<b>49</b>	<b>52</b>

Lanjutan Tabel/Continued Table 4.3.3

Kecamatan Subdistrict	Gempa Bumi/Earthquake		
	2019	2020	2021
(1)	(5)	(6)	(7)
Jenamas	-	-	-
Dusun Hilir	-	-	-
Karau Kuala	-	-	-
Dusun Selatan	-	-	-
Dusun Utara	-	-	-
Gunung Bintang Awai	-	-	-
<b>Barito Selatan</b>	-	-	-

Lanjutan Tabel/*Continued Table 4.3.3*

Kecamatan Subdistrict	Tanah Longsor/ <i>Landslide</i>		
	2019	2020	2021
(1)	(8)	(9)	(10)
Jenamas	-	-	-
Dusun Hilir	-	-	-
Karau Kuala	-	-	-
Dusun Selatan	-	-	1
Dusun Utara	-	-	2
Gunung Bintang Awai	-	-	-
<b>Barito Selatan</b>	-	-	<b>3</b>

Catatan/*Note*: <sup>1</sup> Desa pada tabel ini termasuk Unit Permukiman Transmigrasi (UPT) yang masih dibina oleh kementerian terkait dan nagari di Provinsi Sumatera Barat/*Villages in this table are included in Transmigration Settlement Unit which is still fostered by the relevant ministries and the nagari in the Province of Sumatera Barat*

Sumber/*Source*: <sup>2</sup> Kejadian dalam setahun sebelum tahun pencacahan/*Occured during the last one year before the enumeration years*  
BPS, Pendataan Potensi Desa (Podes)/*BPS-Statistics Indonesia, Village Potential Data Collecting*

**Tabel**  
**Table** 4.3.4

**Volume Sampah yang Terangkut Menurut Bulan di  
Kabupaten Barito Selatan, 2022**  
*Volume of Garbage by Month in Barito Selatan Regency,  
2022*

	Bulan Months	Volume Sampah Terangkut (ton) Volume of Garbage Collected		Jumlah Total
		Sampah di TPS Garbage in Garbage Dump	Sampah Lingkungan Environmental Garbager	
	(1)	(2)	(3)	(4)
1	Januari/January	369	81	450
2	Februari/February	333	73	406
3	Maret/March	369	81	450
4	April/April	357	78	435
5	Mei/May	369	81	450
6	Juni/June	357	78	435
7	Juli/July	369	81	450
8	Agustus/August	369	81	450
9	September/September	357	78	435
10	Oktober/October	369	81	450
11	November/November	357	78	435
12	Desember/December	369	81	450
	<b>Jumlah/Total</b>	<b>4 344</b>	<b>952</b>	<b>5 296</b>

Sumber/Source: Dinas Lingkungan Hidup Kabupaten Barito Selatan/Environmental Office of Barito Selatan Regency

**Tabel**  
**Table** 4.3.5

**Jumlah Kendaraan, Ritasi, dan Luas Dibuang Melalui TPA per Bulan di Kabupaten Barito Selatan, 2022**  
**Total of Vehicles, Ritasi, and Volume of Garbage Thrown Through Transfer TPA by Month in Barito Selatan Regency, 2022**

	<b>Bulan</b> <b>Months</b>	<b>Jumlah</b> <b>Kendaraan</b> <b>Total of Vehicle</b>	<b>Ritasi</b>	<b>Volume (ton)</b> <b>Volume (ton)</b>	<b>Rata-rata/Hari (ton)</b> <b>Average/Day (ton)</b>
	(1)	(2)	(3)	(4)	(5)
1	Januari/January	8	434	530	17
2	Februari/February	8	392	479	17
3	Maret/March	8	434	530	17
4	April/April	8	420	513	17
5	Mei/May	8	434	530	17
6	Juni/June	8	420	513	17
7	Juli/July	8	434	530	17
8	Agustus/August	8	434	530	17
9	September/September	8	420	513	17
10	Oktober/October	8	434	530	17
11	November/November	8	420	513	17
12	Desember/December	8	434	530	17
	<b>Jumlah/Total</b>	<b>8</b>		<b>6 242</b>	<b>205</b>

Sumber/Source: Dinas Lingkungan Hidup Kabupaten Barito Selatan/Environmental Office of Barito Selatan Regency



**Tabel**  
**Table 4.3.6****Jumlah Tempat Pembuangan Sampah Menurut Kondisi dan Kecamatan di Kabupaten Barito Selatan, 2022**  
**Bumber of Garbage Dump by Condition and Subdistrict in Barito Selatan Regency, 2022**

Kecamatan Subdistrict	Kondisi Condition			
	Baik Good	Sedang Average	Rusak Ringan Minor Damage	Rusak Berat Severe Damage
(1)	(2)	(3)	(4)	(5)
Jenamas	-	1	-	-
Dusun Hilir	-	1	-	-
Karau Kuala	-	1	-	-
Dusun Selatan	-	10	-	-
Dusun Utara	-	1	-	-
Gunung Bintang Awai	-	1	-	-
<b>Barito Selatan</b>	-	<b>15</b>	-	-

Sumber/Source: Dinas Lingkungan Hidup Kabupaten Barito Selatan/Environmental Office of Barito Selatan Regency

#### 4.4 KEMISKINAN POVERTY

**Tabel 4.4.1** Garis Kemiskinan, Jumlah, dan Persentase Penduduk Miskin di Kabupaten Barito Selatan, 2015–2022  
*Table 4.4.1 Poverty Line, Number, and Percentage of Poor People in Barito Selatan Regency, 2015–2022*

Tahun Year	Garis Kemiskinan (rupiah/kapita/bulan) Poverty Line (rupiah/capita/month)	Jumlah Penduduk Miskin (ribu) Number of Poor People (thousand)	Persentase Penduduk Miskin Percentage of Poor People
(1)	(2)	(3)	(4)
2015	333 917	6,66	5,07
2016	355 341	6,09	4,58
2017	377 932	5,95	4,44
2018	389 405	6,16	4,55
2019	408 072	5,99	4,39
2020	433 787	6,12	4,45
2021	450 706	6,42	4,62
2022	481 352	6,83	4,88

Sumber/Source: BPS, Survei Sosial Ekonomi Nasional Maret/BPS-Statistics Indonesia, March National Socioeconomic Survey

**Tabel 4.4.2** Indeks Kedalaman Kemiskinan dan Indeks Keparahan Kemiskinan di Kabupaten Barito Selatan, 2015–2022  
**Poverty Gap Index and Poverty Severity Index in Barito Selatan Regency, 2015–2022**

Tahun Year	Indeks Kedalaman Kemiskinan Poverty Gap Index	Indeks Keparahan Kemiskinan Poverty Severity Index
(1)	(2)	(3)
2015	0,69	0,15
2016	0,50	0,09
2017	0,48	0,09
2018	0,63	0,39
2019	0,21	0,05
2020	0,89	0,26
2021	0,35	0,04
2022	0,58	0,10

Sumber/Source: BPS, Survei Sosial Ekonomi Nasional Maret/BPS-Statistics Indonesia, March National Socioeconomic Survey

#### 4.5 KRIMINALITAS CRIME

**Tabel 4.5.1** Jumlah Tindak Pidana Menurut Kepolisian Resort di Kabupaten Barito Selatan, 2019–2022  
*Number of Reported Criminal Cases by District Police Office in Barito Selatan Regency, 2019–2022*

Kepolisian Resort District Police Office	2019	2020	2021	2022
(1)	(2)	(3)	(4)	(5)
Polres Barito Selatan <i>Barito Selatan Police Office</i>	50	30	54	63
Jenamas	5	3	3	2
Dusun Hilir	7	6	1	4
Karau Kuala	5	1	3	5
Dusun Selatan	22	21	20	38
Dusun Utara	5	3	5	3
Gunung Bintang Awai	6	13	11	9

Sumber/Source: Polres Barsel/Police Office of Barito Selatan Regency

**Tabel**  
**Table** 4.5.2

**Persentase Penyelesaian Tindak Pidana Menurut  
Kepolisian Resort di Kabupaten Barito Selatan, 2019–  
2022**

*Percentage of Crime Clearance Rate by District Police Office  
in Barito Selatan Regency, 2019–2022*

<b>Kepolisian Resort District Police Office</b>	<b>2019</b>	<b>2020</b>	<b>2021</b>	<b>2022</b>
(1)	(2)	(3)	(4)	(5)
Polres Barito Selatan <i>Barito Selatan Police Office</i>	60,00	93,33	130,77	98,41
Jenamas	71,43	66,6	66,67	100
Dusun Hilir	60,00	83,33	200	25,00
Karau Kuala	95,45	300	66,67	100
Dusun Selatan	100	147,61	105	100
Dusun Utara	83,33	100	100	33,33
Gunung Bintang Awai	84,00	100	72,73	88,89

Sumber/Source: Polres Barsel/Police Office of Barito Selatan Regency

**Tabel**  
**Table** 4.5.3**Jumlah Tindakan Kriminal Yang Dilaporkan Menurut Bulan di Kabupaten Barito Selatan, 2022**  
**Number of Reported Criminal Cases by Months in Barito Selatan Regency, 2022**

<b>Bulan</b> <b>Months</b>		<b>Perkara Pidana Yang Diterima</b> <b>Criminal Case Accepted</b>
(1)		(2)
1	Januari/January	12
2	Februari/February	9
3	Maret/March	13
4	April/April	6
5	Mei/May	13
6	Juni/June	15
7	Juli/July	13
8	Agustus/August	9
9	September/September	11
10	Oktober/October	12
11	November/November	6
12	Desember/December	5
<b>Jumlah/Total</b>		<b>124</b>

Sumber/Source: Polres Barsel/Police Office of Barito Selatan Regency

**Tabel 4.5.4** Banyaknya Kecelakaan dan Korban Lalu Lintas di Kabupaten Barito Selatan, 2017–2022  
**Percentage of Crime Clearance Rate by District Police Office in Barito Selatan Regency, 2017–2022**

Tahun Year	Jumlah Kecelakaan Number of Accident	Meninggal Died	Korban Luka Berat Victim Bad Injured	Luka Ringan Small Injured
(1)	(2)	(3)	(4)	(5)
2017	23	10	7	23
2018	22	4	9	11
2019	44	5	7	43
2020	36	5	4	45
2021	49	12	10	47
2022	45	14	8	41

Sumber/Source: Polres Barsel/Police Office of Barito Selatan Regency

**Tabel**  
**Table 4.5.5****Persentase Resiko Penduduk Terkena Tindak Pidana Per Seribu Penduduk di Kabupaten Barito Selatan, 2019–2022**  
**Percentage of Population Risk of Crime Rate per Thousand Population in Barito Selatan Regency, 2019–2022**

<b>Kepolisian Sektor</b> <b>District Police Office</b>	<b>2019</b>	<b>2020</b>	<b>2021</b>	<b>2022</b>
(1)	(2)	(3)	(4)	(5)
Jenamas	3,72	33,16	2,15	1,51
Dusun Hilir	5,20	36,87	0,71	3,03
Karau Kuala	3,72	6,31	2,14	3,78
Dusun Selatan	16,35	36,31	14,31	28,78
Dusun Utara	3,72	16,87	3,57	2,27
Gunung Bintang Awai	4,46	66,61	7,87	6,81

Sumber/Source: Polres Barsel/Police Office of Barito Selatan Regency



**Tabel**  
**Table 4.5.6****Jenis Tindak Pidana Penyalahgunaan Narkoba di  
Kabupaten Barito Selatan, 2022**  
*Crime on Drugs Abuse in Barito Selatan Regency, 2022*

<b>Kepolisian Resort District Police Office</b>	<b>Narkotika Drugs</b>	<b>Obat Keras Deadly Drugs</b>	<b>Jumlah Total</b>
(1)	(2)	(3)	(4)
Polres Barito Selatan <i>Barito Selatan Police Office</i>	27	-	27
Jenamas	-	-	-
Dusun Hilir	-	-	-
Karau Kuala	-	-	-
Dusun Selatan	-	-	-
Dusun Utara	-	-	-
Gunung Bintang Awai	-	-	-
<b>Jumlah</b>	<b>27</b>	<b>-</b>	<b>27</b>

Sumber/Source: Polres Barsel/Police Office of Barito Selatan Regency

**Tabel**  
**Table** 4.5.7

**Jumlah Kasus 11 Tindak Pidana Menurut Jenis Tindak Pidana dan Jam Kejadian di Kabupaten Barito Selatan, 2022**  
**Number of 11 Crime Cases by Kind of Crime and Happening Time in Barito Selatan Regency, 2022**

Kepolisian Sektor <i>District Police Office</i>	Waktu/Time							Jumlah <i>Total</i>
	00.00- 03.00	03.00- 06.00	06.00- 09.00	09.00- 12.00	12.00- 15.00	15.00- 18.00	19.00- 24.00	
(1)	(2)	(3)	(4)	(5)	(6)	(7)	(8)	(9)
1 Pembunuhan/ <i>Murder</i>	-	-	-	-	-	1	-	1
2 Penganiayaan Berat/ <i>Bad oppression</i>	-	-	1	-	-	-	-	1
3 Curat/ <i>curat</i>	3	-	-	6	4	7	9	29
4 Curas/ <i>curas</i>	-	-	-	-	1	-	-	1
5 Curanmor/ <i>vehicle steal</i>	-	-	-	-	-	1	-	1
6 Kebakaran/ <i>fire</i>	-	-	-	-	-	-	-	-
7 Perjudian/ <i>gamble</i>	-	-	-	1	-	2	1	4
8 Pemerasan/ <i>Extortion</i>	-	-	-	-	2	-	1	3
9 Perkosaan/ <i>Outrage</i>	-	-	-	-	-	-	-	-
10 Narkotika/ <i>Drugs</i>	3	-	-	6	8	2	8	27
11 Kenakalan Remaja/ <i>Youth Crime</i>	-	-	-	-	-	-	-	-
<b>Barito Selatan</b>	<b>6</b>	<b>-</b>	<b>1</b>	<b>13</b>	<b>15</b>	<b>13</b>	<b>19</b>	<b>67</b>

Sumber/Source: Polres Barsel/Police Office of Barito Selatan Regency

**Tabel** 4.5.8 **Sepuluh Tindak Pidana Terbanyak di Kabupaten Barito Selatan, 2022**  
**Table** 4.5.8 **Top Ten Crime Cases in Barito Selatan Regency, 2022**

Jenis Tindak Pidana <i>Kind of Crime</i>		Jumlah <i>Total</i>
(1)		(2)
1	Pencurian dengan Pemberatan (Curat)/ <i>Curat</i>	29
2	Narkoba/ <i>Drugs</i>	27
3	Tindak Pidana Perlindungan Anak/ <i>Crimes Against Children</i>	7
4	Sajam/ <i>Weaponry</i>	5
5	Perjudian/ <i>Gambling</i>	4
6	Tindak Pidana Kehutanan/ <i>forestry crime</i>	2
7	Penganiayaan Berat/ <i>Bad oppression</i>	1
8	Curanmor/ <i>Vehicle Stealing</i>	1
9	Curas/ <i>curas</i>	1
10	Pemeriksaan/ <i>Outrage</i>	-

Sumber/Source: Polres Barsel/Police Office of Barito Selatan Regency

**Tabel**  
**Table** 4.5.9

**Banyaknya Narapidana Menurut Kelompok Umur dan Jenis Kelamin di Kabupaten Barito Selatan, 2021**  
**Number of Prisoner by Age Group and Sex in Barito Selatan Regency, 2021**

Kepolisian Sektor <i>District Police Office</i>	Narapidana/Prisoner		Jumlah <i>Total</i>
	Laki-laki <i>Male</i>	Perempuan <i>Female</i>	
(1)	(2)	(3)	(4)
15-19	10	1	11
20-24	31	2	33
25-29	28	-	28
30-34	32	-	32
35-39	29	5	34
40-44	19	2	21
45-49	12	3	15
50-54	4	-	4
55-59	-	-	-
60-64	3	-	3
65-69	-	-	-
70-74	-	-	-
75+	-	-	-
<b>Jumlah/Total</b>	<b>168</b>	<b>13</b>	<b>181</b>

Sumber/Source: Rumah Tahanan Negara Kelas IIB Buntok/*State Detention Center Class IIB of Buntok*

**Tabel**  
**Table** 4.5.10

**Banyaknya Tahanan dan Narapidana Menurut Jenis Tindak Pidana dan Jenis Kelamin di Kabupaten Barito Selatan, 2021**  
**Number of Inmate and Prisoner by Kind of Crime and Sex in Barito Selatan Regency, 2021**

Jenis Tindak Pidana <i>Kind of Crime</i>	Tahanan <i>Inmate</i>		Narapidana <i>Prisoner</i>		Jumlah <i>Total</i>
	Laki-laki <i>Male</i>	Perempuan <i>Female</i>	Laki-laki <i>Male</i>	Perempuan <i>Female</i>	
(1)	(2)	(3)	(4)	(5)	(6)
1 Anak/ <i>Child</i>	2	-	-	-	2
2 Umum/ <i>General</i>	9	1	70	1	81
3 Narkotika/ <i>Drugs</i>	5	1	82	10	98
4 Tidak Pidana Korupsi/ <i>Corruption</i>	-	-	-	-	-
<b>Jumlah/<i>Total</i></b>	<b>16</b>	<b>2</b>	<b>152</b>	<b>11</b>	<b>176</b>

Sumber/*Source*: Rumah Tahanan Negara Kelas IIB Buntok/*State Detention Center Class IIB of Buntok*

# **PERTANIAN, KEHUTANAN, PETERNAKAN, & PERIKANAN**

*AGRICULTURE, FORESTRY, LIVESTOCK, & FISHERY*

# 5

**Luas Panen, Produksi, dan Produktivitas Padi di Kabupaten Barito Selatan, 2022**  
*Harvested Area, Production, and Productivity in Barito Selatan Regency, 2022*



Luas Panen / *Harvested Area*

**2.069,58 ha**

Produksi / *Production*

**6.401,61 ton**

Produktivitas / *Productivity*

**3,093 ton/ha**

**Populasi Unggas Menurut Jenis Unggas di Kabupaten Barito Selatan, 2022**  
*Poultry Population by Kind of Poultry in Barito Selatan Regency, 2022*

Ayam Kampung /

*Native Chicken*

**173.111 ekor**



Ayam Pedaging / *Broiler*

**544.080 ekor**



Itik / *Duck*

**12.887 ekor**



Itik Manila /

*Muscovy Duck*

**1.200 ekor**





**PENJELASAN TEKNIS**

1. **Pengumpulan data Statistik Pertanian (SP)** diselenggarakan oleh Badan Pusat Statistik bekerja sama dengan Dinas Pertanian dan Peternakan.
2. **Data pokok tanaman pangan** yang dikumpulkan adalah luas panen dan produktivitas (hasil per hektar). Produksi tanaman pangan merupakan hasil perkalian antara luas panen dengan produktivitas. Jenis data tanaman pangan yang dikumpulkan mencakup padi dan palawija (jagung, kedelai, kacang tanah, ubi kayu, Dan ubi jalar). Pengumpulan data luas panen dilakukan setiap bulan oleh Mantri Pertanian/ Kepala Cabang Dinas Kecamatan (KCD) dan dilaporkan dengan menggunakan formulir Statistik Pertanian (SP). Pengumpulan data dilakukan dengan pendekatan area kecamatan di seluruh wilayah Indonesia. Pengumpulan data luas panen ditingkat kecamatan tersebut didasarkan pada hasil pengumpulan data dari seluruh desa/di Kecamatan bersangkutan. Pengumpulan Data produktivitas tanaman pangan dilakukan melalui Survei Ubinan dengan pendekatan rumah tangga menggunakan formulir UB-S. Periode pengumpulan data dilakukan setiap subround (empat bulanan) dengan petugas

**TECHNICAL NOTES**

1. **The Agricultural Statistics Data Collection (SP)** was organized by the BPS Statistics Indonesia in collaboration with Agriculture and An Agency.
2. **The basic data of food crops** collected are harvested area and productivity (yield per hectare). Food Crops Production is the result of multiplication between the harvested areas with productivity. Types of food crops data collected include rice and secondary crops (maize, soybeans, peanuts, cassava, and sweet potato). Harvested area data collection is conducted every month by the Agriculture Field Officer/ Head of Branch Office Sub district (KCD) and reported using the form Agricultural Statistics (SP). Data collection is done with the approach of subdistrict area throughout the Indonesia. Harvested area data collection at subdistrict level is based on the results of data collection from all the villages/ urban villages in the subdistricts. Food crops productivity data collection is conducted through Crop Cutting Survey with the approach of household using the form UB-S. Period of data collection is done in every sub-round (four monthly) by Sub-district Statistical Coordinator (KSK) and KCD. Productivity data collection is conducted through



lapangan adalah Mantri Statistik (Koordinator Statistik Kecamatan/ KSK) dan KCD. Pengumpulan data Produktivitas dilakukan melalui pengukuran langsung pada plot ubinan, berukuran 2½ m x 2½ m. Pengumpulan data produktivitas dilakukan pada waktu panen petani.

*direct measurements on crop cutting plots measuring 2,5 m X 2,5 m. The productivity data collection is conducted at the time of harvesting.*

**3. Pengumpulan data luas lahan sawah** dilakukan setiap tahun oleh KCD dengan menggunakan formulir SP Lahan. Data luas lahan sawah yang dilaporkan adalah kondisi akhir tahun yang berada di wilayah administrasi kecamatan mencakup lahan yang diusahakan oleh rumah tangga, perusahaan, pemerintah, dan lain-lain.

**3. Wetland area data collection** is conducted annually by KCD using the form SP-Lahan. Reported wetland area data is the conditions at the end of the year under the area of the subdistrict administration which includes land cultivated by households, firms, governments, and others.

**4. Produksi padi** mencakup padi sawah dan padi ladang. Data produksi padi dan palawija yang disajikan adalah dalam kualitas: gabah kering giling (padi), pipilan kering (jagung), biji kering (kedelai dan kacang tanah), dan umbi basah (ubikayu dan ubi jalar).

**4. Production of paddy** covers wetland paddy and dry land paddy. Paddy and secondary crops production data is presented in quality: milled dry unhulled (Paddy), dryshelled (maize), dry beans (soybeans and peanuts), and wet tubers (cassava and sweet potato).

**5. Survei Pertanian Hortikultura (SPH)** diselenggarakan oleh Badan Pusat Statistik bekerja sama dengan Direktorat Jendral Hortikultura, Kementerian Pertanian.

**5. The Agricultural Survey for Horticulture (SPH)** is carried out by the BPS-Statistics Indonesia in cooperation with the Directorate General of Horticulture, Ministry of Agriculture.

6. **Kuesioner** yang digunakan dalam pengumpulan data SPH mencakup:
- SPH-SBS** digunakan untuk data tanaman sayuran dan buah - buahan semusim.
  - SPH-BST** digunakan untuk data Tanaman buah-buahan dan sayuran tahunan.
  - SPH-TBF** digunakan untuk data Tanaman biofarmaka.
  - SPH-TH** digunakan untuk data tanaman hias.
7. **Metode** yang digunakan dalam survei ini adalah metode pencacahan lengkap terhadap seluruh kecamatan di Indonesia. Hasil pencacahan tersebut dilaporkan oleh mantri tani/KCD secara rutin bulanan untuk SPH-SBS dan triwulanan untuk SPH-BST, SPH-TBF,SPH-TH.
8. **Tanaman sayuran dan buah-buahan semusim :**
- Tanaman sayuran semusim adalah tanaman sumber vitamin, garam mineral dan lain-lain yang dikonsumsi dari bagian tanaman yang berupa daun, bunga, buah dan umbinya, yang berumur kurang dari satu tahun.
  - Tanaman buah - buahan semusim adalah tanaman sumber vitamin, garam mineral dan lain-lain yang dikonsumsi dari bagian tanaman yang berupa buah,
6. **The questionnaire** used in the SPH data collection includes:
- SPH-SBS** used for data of vegetables and seasonal fruits plant.
  - SPH-BST** used for data of annual fruit and vegetables plant.
  - SPH-TBF** used for data of bioplant.
  - SPH-TH** used for data of ornamental plant.
7. **The method** used in this survey is a complete enumeration on every Subdistrict in Indonesia. The result of enumeration reported by the agriculture field officer/ KCD monthly for the SPH-SBS and quarterly for the SPH-BST, SPH-TBF, and SPH-TH.
8. **Seasonal vegetables and fruit plants:**
- Seasonal vegetable plants areplants as the source of vitamins,mineral salts, and others, whichare consumed in the form of theplant leaves, flowers, fruits andtubers, which the age are less thanone year old.
  - Seasonal fruit plants are plants as a source of vitamins, mineral salts, and others, which consumed from the parts of the plants such as fruit, aged less than one year, can be a tree/

berumur kurang dari satu tahun, dapat berbentuk pohon/rumpun tetapi menjalar dan berbatang lunak.

*clump but it creeping, and soft trunked.*

**9. Tanaman buah-buahan dan sayuran tahunan :**

- j. Tanaman buah-buahan tahunan adalah tanaman sumber vitamin, garam mineral dan lain-lain yang dikonsumsi dari bagian tanaman yang berupa buah dan merupakan tanaman tahunan.
- k. Tanaman sayuran tahunan adalah tanaman sumber vitamin, garam mineral dan lain-lain yang dikonsumsi dari bagian tanaman yang berupa daun dan atau buah yang berumur lebih dari satu tahun.

**9. Annual fruit and vegetable plants:**

- j. *Annual fruit plants are plants as a source of vitamins, mineral salts, and others, which are consumed from the plant parts such as fruit and are annual plants*
- k. *Annual vegetable plants are plants as the source of vitamins, mineral salts, and others, which are consumed from the parts of the plants as the plant leaves or fruits which the age are more than one year.*

**10. Tanaman biofarmaka** adalah tanaman yang bermanfaat untuk obat-obatan, kosmetik dan kesehatan yang dikonsumsi atau digunakan dari bagian bagian tanaman seperti daun, batang, buah, umbi (rimpang) ataupun akar.

**10. Medicinal plants** are plants that are useful for pharmaceuticals, cosmetics and health that are consumed or used from plant parts such as leaves, stems, fruit, tuber (rhizome) or root.

**11. Tanaman hias** adalah tanaman yang mempunyai nilai keindahan baik bentuk, warna daun, tajuk maupun bunganya, sering digunakan untuk penghias. Tanaman ini pekarangan dan

**11. Ornamental plants** are plants that have a value of beauty either in shape, leaf color, canopy as well as its flowers, often used for decorating the yard and so forth.

sebagainya.

- 12. Data yang dikumpulkan dalam SPH** mencakup: data tentang luas tanam, luas panen (untuk buah – buahan tahunan adalah banyaknya tanaman yang menghasilkan), produksi, luas rusak, luas tanaman akhir dan harga jual petani.
- 12. *Data collected in the Agricultural Survey for Horticulture (SPH)*** include: *planting area, harvested area (for the annual fruit is the number of plants that produce), production, damage area, the final plant area, and the selling price of farmers.*
- 13. Luas panen** adalah luas tanaman sayuran, buah buahan, biofarmaka dan tanaman hias yang yang diambil hasilnya/ dipanen pada periode pelaporan.
- 13. *Harvested area*** is the area of *vegetable plants, fruits, medicinal and ornamental plants that ready for harvesting/harvested in the period of reporting.*
- 14. Luas panen tanaman sayuran** adalah luas tanaman yang dipanen sekaligus/habis/ dibongkar dan luas tanaman yang dipanen berkali-kali (lebih dari satu kali)/belum habis.
- 14. *Harvested area of the vegetable plants:*** *crops area which harvested at once/depleted/unloaded and crops area which harvested several times (more than once) /not depleted.*
- a. Tanaman yang dipanen sekaligus/habis/dibongkar adalah tanaman yang habis panen langsung dibongkar/ dicabut, terdiri dari bawang merah, bawang putih, bawang daun, kentang, kol/ kumis, kembang kol, petsai/ sawi wortel, lobak dan kacang merah.
- a. *The crops that harvested at once/depleted/unloaded is the crop that after harvested is directly unloaded/removed, consisting of scallions, garlic, onion leaf, potatoes, cabbage, cauliflower, mustard greens, carrots, radishes and red beans.*
- b. Tanaman yang dipanen berkali-kali (lebih dari satu kali)/belum habis adalah tanaman yang dipanen lebih dari satu kali dan biasanya dibongkar apabila panen terakhir sudah tidak memadai
- b. *Plants that harvested many times (more than once)/ not depleted are plants that harvested more than once and usually unloaded when the last harvests are no longer adequate, consisting of: long beans, big chili, cayenne pepper, mushrooms, tomatoes,*

lagi, terdiri dari: kacang panjang, cabe besar, cabe rawit, jamur, tomat, terung, buncis, ketimun, labu siam, kangkung, bayam, melon, semangka dan blewah.

*eggplant, green beans, cucumbers, squash, kale, spinach, melon, watermelon and cantaloupe.*

**15. Produksi** adalah hasil dari setiap tanaman sayuran, buah-buahan, biofarmaka dan tanaman hias yang diambil berdasarkan luas yang dipanen pada bulan/triwulan laporan.

**15. Production** is the yield according to the form of crops of vegetables, fruits, medicinal, and ornamental plants taken based on the harvested area during the reporting month/quarter.

**16. Data Statistik Kehutanan** sebagian besar merupakan data sekunder yang bersumber dari Dinas Kehutanan.

**16. Forestry Statistical data** is mostly the secondary data sourced from the Office of Forestry

**17. Kawasan hutan** adalah wilayah berupa hutan, yang ditunjuk dan atau ditetapkan oleh pemerintah untuk dipertahankan keberadaannya sebagai hutan tetap. Hal ini bertujuan untuk menjamin kepastian hukum mengenai status, letak batas dan luas suatu wilayah yang sudah ditunjuk menjadi kawasan hutan tetap. Kawasan hutan Indonesia ditetapkan oleh Menteri Kehutanan dalam bentuk Surat Keputusan Menteri Kehutanan tentang Penunjukan Kawasan Hutan dan Perairan Provinsi. Penunjukan Kawasan Hutan ini disusun berdasarkan hasil pemaduserasian antara Rencana Tata Ruang Wilayah Provinsi (RTRWP) dengan Tata Guna Hutan

**17. Forest area** is a specific area of forests, or a designated and assigned by the government to retain its existence as the permanent forests. This is to ensure the legal certainty regarding the status of the forest area, where the boundaries and the area of a particular region that has been designated as the permanent forest area. The Indonesian forest region is determined by the Minister of Forestry in the form of the Minister of Forestry Decree regarding the Designation of Provincial Forest and Waters Zone. Forest Zone designation is prepared based on the results of the matching guidance between the Provincial Regional Spatial Layout Plan (RTRWP) and Forest Land Use Agreement (TGHK).

Kesepakatan (TGHK). Penunjukan kawasan hutan mencakup pula kawasan perairan yang menjadi bagian dari Kawasan Suaka Alam (KSA) dan Kawasan Pelestarian Alam (KPA).

*The designation of the forest area also includes water areas that are part of the Nature Reserve Area (KSA) and the Nature Conservation Area (KPA).*

- 18. Kawasan Suaka Alam (KSA)** adalah kawasan dengan ciri khas tertentu, baik di darat maupun di perairan yang mempunyai fungsi pokok sebagai kawasan pengawetan keanekaragaman tumbuhan dan satwa serta ekosistemnya. Kawasan ini juga berfungsi sebagai wilayah sistem penyangga kehidupan.
- 18. Sanctuary Reserve Area (KSA)** is a region with certain characteristics, both on land and in waters that have a main function as an area of preserving diversity of plants and animals as well as ecosystems. The region also serves as the life supporting system.
- 19. Kawasan Pelestarian Alam (KPA)** adalah kawasan dengan ciri khas tertentu, baik di darat maupun di perairan yang mempunyai fungsi pokok perlindungan sistem penyangga kehidupan, pengawetan keanekaragaman jenis tumbuhan dan satwa, serta pemanfaatan secara lestari sumber daya alam hayati dan ekosistemnya.
- 19. Nature Conservation (KPA)** is a region with certain characteristics, both on land and in waters that have a main function of protection of life supporting systems, preservation's diversity of plants and animals, and sustainable use of biological resources and ecosystem.
- 20. Berdasarkan Undang-Undang No. 41 Tahun 1999** tentang Kehutanan, kawasan hutan dibagi menjadi kelompok Hutan Konservasi, Hutan Lindung, dan Hutan Produksi.
- 20. In accordance to the Act on Forestry No. 41/1999**, forest area is divided into a group of Conservation Forest, Protection Forest and Production Forest.
- 21. Hutan Konservasi** adalah kawasan hutan dengan ciri khas tertentu, yang mempunyai
- 21. Conservation Forest** is a forest area with certain characteristics, that has the main function of

fungsi pokok pengawetan keanekaragaman tumbuhan dan satwa serta ekosistemnya.

*preservation of plant and animal diversity as well as ecosystem.*

**22. Hutan Lindung** adalah kawasan hutan yang mempunyai fungsi pokok sebagai perlindungan sistem penyangga kehidupan untuk mengatur tata air, mencegah banjir, mengendalikan erosi, mencegah intrusi air laut, dan memelihara kesuburan tanah.

**22. Protection Forest** is the forest area that have a main function as protection of life supporting systems to regulate the water system, flood prevention, erosion control, preventing of sea water intrusion, and maintaining the soil fertility.

**23. Hutan Konservasi** terdiri dari:

- a. Kawasan suaka alam berupa Cagar Alam (CA) dan Suaka Margasatwa (SM);
- b. Kawasan pelestarian alam berupa Taman Nasional (TN), Taman Hutan Raya (THR), dan Taman Wisata Alam (TWA).

**23. Conservation forest** is consisted of:

- a. Sanctuary Reserve area consists of Strict Nature Reserve and Wildlife Sanctuary.
- b. The nature conservation area of National Park (TN), Grand Forest Park (THR), and the Natural Park(TWA);

**24. Data populasi ternak** bersumber dari Direktorat Jenderal Peternakan dan Kesehatan Hewan Kementerian Pertanian, sedangkan jumlah pemotongan ternak merupakan hasil Survei Laporan Pemotongan Ternak. Pengumpulan data pemotongan ternak dilakukan secara lengkap setiap triwulan di seluruh Rumah Potong Hewan (RPH) dan Tempat Pemotongan Hewan (TPH) yang ada di Indonesia.

**24. Data of domestic livestock population** are obtain from the Directorate General of Livestock and Animal Health Service, while data on the number of animals slaughtered are based on the quarterly survey conducted by BPS-Statistics Indonesia.

**ULASAN****DESCRIPTION**

Besarnya kontribusi sektor pertanian terhadap devisa maupun lapangan pekerjaan menunjukkan bahwa sektor ini memegang peranan penting dalam kehidupan sosial budaya masyarakat Barito Selatan.

*Agriculture sector contributes significantly to Barito Selatan regional income as well as to provide jobs, show that it takes important role to socio-culture life of Barito Selatan society.*

**Tanaman Pangan**

Pada tahun 2022 luas panen padi sawah adalah 2.070 Ha, dengan produktivitasnya adalah 3,093 ton/Ha. Produktivitas di 2022 meningkat dibandingkan tahun 2021 yakni 2,694 ton/Ha.

**Food Crops**

*In 2022 area harvested of paddy is about 2.070 Ha, with it's productivity is 3,093 ton/Ha. Productivity in 2022 is increasing from 2021 that is 2,694 ton/ha.*

**Perkebunan dan Kehutanan**

Perkebunan karet masih menjadi komoditas utama Kabupaten Barito Selatan dengan luas kebun pada tahun 2022 adalah 33.146 Ha dan produksi 8.290,76 ton.

**Estate Crops and Forestry**

*Rubber estate crops are Barito Selatan of main product which has area planted in 2022 are 33.146 Ha which has production number on 8.290,76 tons.*

**Peternakan dan Perikanan**

Di sektor peternakan, ternak babi hingga tahun 2022 merupakan jenis ternak dengan tingkat populasi tertinggi yaitu mencapai 13.812 ekor, sedangkan untuk jenis unggas, ayam pedaging merupakan jenis ternak terbanyak populasinya yaitu 544.080 ekor.

**Livestock and Fishery**

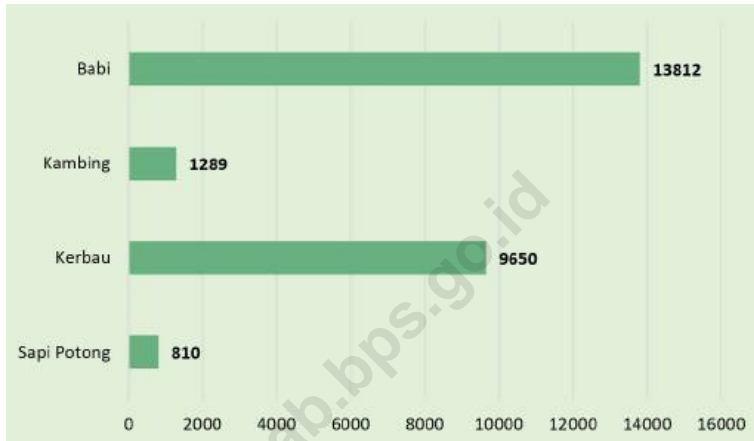
*As the year 2022 pigs were the most populous that made of pigs, about 13.812 pigs, meanwhile for poultry population, the most populous that made of boiler, about 544.080 chickens.*





**Gambar**  
**Figures** 5.1

**Populasi Ternak Menurut Jenis Ternak di Kabupaten Barito Selatan, 2022**  
*Livestock Population by Kind of Livestock in Barito Selatan Regency, 2022*



Sumber/Source : Dinas Ketahanan Pangan, Pertanian, dan Perikanan Kabupaten Barito Selatan/ *Food Security, Agriculture, and Fishery Office of Barito Selatan Regency*



## 5.1 TANAMAN PANGAN DAN HORTIKULTURA

### FOOD CROPS AND HORTICULTURE

**Tabel 5.1.1** Luas Panen, Produksi, dan Produktivitas Padi Menurut Kecamatan di Kabupaten Barito Selatan (ha), 2020-2022  
**Harvested Area of Vegetables by Subdistrict and Kind of Plant in Barito Selatan Regency (ha), 2020-2022**

Tahun Years	Luas Panen (ha) Harvested Area (ha)	Produksi (ton) Production (ton)	Produktivitas (ton/ha) Productivity (ton/ha)
(1)	(2)	(3)	(4)
2020	4 276,05	13 044,07	3,555
2021	1 747,99	4 708,42	2,694
2022	2 069,58	6 401,61	3,093

Catatan/Note: <sup>1</sup>Kualitas produksi gabah kering giling/*The production is in term of dry unhusked paddy*

<sup>2</sup>Luas panen Oktober-Desember 2020 adalah angka potensi hasil KSA September 2020; produksi September-Desember 2020 dihitung berdasarkan produktivitas September-Desember 2019/*Harvested area in October-Desember 2020 is a potential figure based on the ASF results in September 2020; production in September-December 2020 is calculated based on the yield of paddy in September-December 2019*

Sumber/Source: BPS, Survei Kerangka Sampel Area (KSA)/*BPS-Statistics Indonesia, Area Sampling Frame (ASF) Survey*

**Tabel 5.1.2** Luas Panen Tanaman Sayuran Menurut Kecamatan dan Jenis Tanaman di Kabupaten Barito Selatan (ha), 2021 dan 2022<sup>x</sup>  
**Harvested Area of Vegetables by Subdistrict and Kind of Plant in Barito Selatan Regency (ha), 2021 and 2022<sup>x</sup>**

Kecamatan Subdistrict	Bawang Merah Shallot		Cabai Besar/TW/Teropong Chili/Big Chili	
	2021	2022 <sup>x</sup>	2021	2022 <sup>x</sup>
(1)	(2)	(3)	(4)	(5)
Jenamas	-	-	-	-
Dusun Hilir	-	-	-	-
Karau Kuala	-	-	-	-
Dusun Selatan	-	-	-	-
Dusun Utara	-	-	3	3
Gunung Bintang Awai	-	-	3	3
<b>Barito Selatan</b>	-	-	<b>6</b>	<b>6</b>

Lanjutan Tabel/*Continued Table* 5.1.2

Kecamatan Subdistrict	Cabai Keriting <i>Curly Chili</i>		Cabai Rawit <i>Chili/Cayenne Pepper</i>	
	2021	2022 <sup>x</sup>	2021	2022 <sup>x</sup>
(1)	(6)	(7)	(8)	(9)
Jenamas	-	-	-	-
Dusun Hilir	-	-	1	1
Karau Kuala	-	-	0	0
Dusun Selatan	-	-	5	2
Dusun Utara	-	-	6	7
Gunung Bintang Awai	0	2	47	20
<b>Barito Selatan</b>	<b>0</b>	<b>2</b>	<b>59</b>	<b>31</b>

Lanjutan Tabel/Continued Table 5.1.2

Kecamatan Subdistrict	Kentang Potato		Kubis Cabbage		Tomat Tomato	
	2021	2022 <sup>x</sup>	2021	2022 <sup>x</sup>	2021	2022 <sup>x</sup>
(1)	(10)	(11)	(12)	(13)	(14)	(15)
Jenamas	-	-	-	-	-	-
Dusun Hilir	-	-	-	-	1	-
Karau Kuala	-	-	-	-	-	-
Dusun Selatan	-	-	-	-	5	4
Dusun Utara	-	-	-	-	2	2
Gunung Bintang Awai	-	-	-	-	15	10
<b>Barito Selatan</b>	-	-	-	-	<b>23</b>	<b>17</b>

Lanjutan Tabel/*Continued Table* 5.1.2

Kecamatan Subdistrict	Bawang Putih Garlic		Kacang Panjang Long Beans		Kangkung Water Spinach	
	2021	2022 <sup>x</sup>	2021	2022 <sup>x</sup>	2021	2022 <sup>x</sup>
(1)	(16)	(17)	(18)	(19)	(20)	(21)
Jenamas	-	-	-	-	-	-
Dusun Hilir	-	-	1	1	-	-
Karau Kuala	-	-	0	0	-	-
Dusun Selatan	-	-	6	6	4	4
Dusun Utara	-	-	9	7	5	6
Gunung Bintang Awai	-	-	27	22	15	8
<b>Barito Selatan</b>	-	-	<b>43</b>	<b>36</b>	<b>24</b>	<b>18</b>



Lanjutan Tabel/Continued Table 5.1.2

Kecamatan Subdistrict	Bayam Spinach		Ketimun Cucumber		Melon Melon	
	2021	2022 <sup>x</sup>	2021	2022 <sup>x</sup>	2021	2022 <sup>x</sup>
(1)	(22)	(23)	(24)	(25)	(26)	(27)
Jenamas	-	-	-	-	-	-
Dusun Hilir	-	-	-	-	-	-
Karau Kuala	-	-	0	-	-	-
Dusun Selatan	7	8	3	3	-	-
Dusun Utara	2	4	2	2	-	-
Gunung Bintang Awai	12	8	20	16	-	-
<b>Barito Selatan</b>	<b>21</b>	<b>20</b>	<b>25</b>	<b>21</b>	<b>-</b>	<b>-</b>

Lanjutan Tabel/*Continued Table* 5.1.2

Kecamatan Subdistrict	Petsai/Sawi Chinese Cabbage/ Mustard Green		Semangka Watermelon		Terung Eggplant	
	2021	2022 <sup>x</sup>	2021	2022 <sup>x</sup>	2021	2022 <sup>x</sup>
(1)	(28)	(29)	(30)	(31)	(32)	(33)
Jenamas	-	-	-	-	-	-
Dusun Hilir	-	-	-	-	1	1
Karau Kuala	-	-	-	-	-	-
Dusun Selatan	6	6	31	47	4	4
Dusun Utara	-	4	-	-	7	5
Gunung Bintang Awai	9	7	4	1	30	16
<b>Barito Selatan</b>	<b>15</b>	<b>17</b>	<b>35</b>	<b>48</b>	<b>41</b>	<b>26</b>

Catatan/Note: <sup>x</sup>Angka Sementara (ASEM)/ Preliminary Figures

Sumber/Source: BPS, Statistik Pertanian Hortikultura SPH-SBS/BPS-Statistics Indonesia, Agricultural Statistic for Horticulture SPH-SBS

**Tabel 5.1.3** **Produksi Tanaman Sayuran Menurut Kecamatan dan Jenis Tanaman di Kabupaten Barito Selatan (kuintal), 2021 dan 2022<sup>x</sup>**  
***Production of Vegetables by Subdistrict and Kind of Plant in Barito Selatan Regency (quintal), 2021 and 2022<sup>x</sup>***

Kecamatan Subdistrict	Bawang Merah Shallot		Cabai Besar/TW/Teropong Chili/Big Chili	
	2021	2022 <sup>x</sup>	2021	2022 <sup>x</sup>
(1)	(2)	(3)	(4)	(5)
Jenamas	-	-	-	-
Dusun Hilir	-	-	-	-
Karau Kuala	-	-	-	-
Dusun Selatan	-	-	-	-
Dusun Utara	-	-	36	36
Gunung Bintang Awai	-	-	30	30
<b>Barito Selatan</b>	-	-	<b>66</b>	<b>66</b>

Lanjutan Tabel/*Continued Table* 5.1.3

Kecamatan <i>Subdistrict</i>	Cabai Keriting <i>Curly Chili</i>		Cabai Rawit <i>Chili/Cayenne Pepper</i>	
	2021	2022 <sup>x</sup>	2021	2022 <sup>x</sup>
(1)	(6)	(7)	(8)	(9)
Jenamas	-	-	-	-
Dusun Hilir	-	-	3	15
Karau Kuala	-	-	2	3
Dusun Selatan	-	-	324	164
Dusun Utara	-	-	54	63
Gunung Bintang Awai	11	121	240	322
<b>Barito Selatan</b>	<b>11</b>	<b>121</b>	<b>624</b>	<b>567</b>

Lanjutan Tabel/Continued Table 5.1.3

Kecamatan Subdistrict	Kentang Potato		Kubis Cabbage		Tomat Tomato	
	2021	2022 <sup>x</sup>	2021	2022 <sup>x</sup>	2021	2022 <sup>x</sup>
(1)	(10)	(11)	(12)	(13)	(14)	(15)
Jenamas	-	-	-	-	-	-
Dusun Hilir	-	-	-	-	4	-
Karau Kuala	-	-	-	-	-	-
Dusun Selatan	-	-	-	-	170	214
Dusun Utara	-	-	-	-	32	54
Gunung Bintang Awai	-	-	-	-	135	93
<b>Barito Selatan</b>	-	-	-	-	<b>341</b>	<b>362</b>

Lanjutan Tabel/*Continued Table 5.1.3*

Kecamatan Subdistrict	Bawang Putih Garlic		Kacang Panjang Long Beans		Kangkung Water Spinach	
	2021	2022 <sup>x</sup>	2021	2022 <sup>x</sup>	2021	2022 <sup>x</sup>
(1)	(16)	(17)	(18)	(19)	(20)	(21)
Jenamas	-	-	-	-	-	-
Dusun Hilir	-	-	2	25	-	-
Karau Kuala	-	-	20	3	-	-
Dusun Selatan	-	-	475	265	180	171
Dusun Utara	-	-	126	98	60	83
Gunung Bintang Awai	-	-	210	545	100	71
<b>Barito Selatan</b>	-	-	<b>834</b>	<b>936</b>	<b>340</b>	<b>325</b>

Lanjutan Tabel/Continued Table 5.1.3

Kecamatan Subdistrict	Bayam Spinach		Ketimun Cucumber		Melon Melon	
	2021	2022 <sup>x</sup>	2021	2022 <sup>x</sup>	2021	2022 <sup>x</sup>
(1)	(22)	(23)	(24)	(25)	(26)	(27)
Jenamas	-	-	-	-	-	-
Dusun Hilir	-	-	-	-	-	-
Karau Kuala	-	-	1	-	-	-
Dusun Selatan	252	221	195	138	-	-
Dusun Utara	22	44	44	71	-	-
Gunung Bintang Awai	68	109	294	170	-	-
<b>Barito Selatan</b>	<b>342</b>	<b>374</b>	<b>534</b>	<b>379</b>	<b>-</b>	<b>-</b>

Lanjutan Tabel/Continued Table 5.1.3

Kecamatan Subdistrict	Petsai/Sawi Chinese Cabbage/ Mustard Green		Semangka Watermelon		Terung Eggplant	
	2021	2022 <sup>x</sup>	2021	2022 <sup>x</sup>	2021	2022 <sup>x</sup>
(1)	(28)	(29)	(30)	(31)	(32)	(33)
Jenamas	-	-	-	-	-	-
Dusun Hilir	-	-	-	-	6	20
Karau Kuala	-	-	-	-	-	-
Dusun Selatan	150	165	5 450	9 750	465	322
Dusun Utara	-	46	-	-	118	85
Gunung Bintang Awai	35	57	37	5	251	199
<b>Barito Selatan</b>	<b>185</b>	<b>267</b>	<b>5 487</b>	<b>9 755</b>	<b>839</b>	<b>626</b>

Catatan/Note: <sup>x</sup>Angka Sementara (ASEM)/ Preliminary Figures

Sumber/Source: BPS, Statistik Pertanian Hortikultura SPH-SBS/BPS-Statistics Indonesia, Agricultural Statistic for Horticulture SPH-SBS



**Tabel**  
**Table** 5.1.4

**Luas Panen Tanaman Sayuran dan Buah-buahan Semusim Menurut Jenis Tanaman di Kabupaten Barito Selatan (ha), 2019–2022<sup>x</sup>**  
**Harvested Area of Seasonal Vegetables and Fruits by Kind of Plant in Barito Selatan Regency (ha), 2019–2022<sup>x</sup>**

Jenis Tanaman/Kind of Plants	2019	2020	2021	2022 <sup>x</sup>
(1)	(2)	(3)	(4)	(5)
<b>Sayuran/Vegetables:</b>				
Bawang Daun/Scallion	-	-	-	-
Bawang Merah/Shallots	-	-	-	-
Bawang Putih/Garlic	-	-	-	-
Bayam/Spinach	4	11	21	20
Buncis/String Bean	-	3	2	2
Cabai Besar/TW/Teropong/Chili/Big Chili	4	11	6	6
Cabai Keriting/Curly Chili	...	...	0	2
Cabai Rawit/Chili/Cayenne Pepper	11	34	59	31
Jamur Tiram/Mushrooms	...	...	18	60
Jamur Merang/Mushrooms	-	-	-	-
Jamur Lainnya/Mushrooms	-	-	-	-
Kacang Merah/Red Beans	-	-	-	-
Kacang Panjang/Long Beans	16	46	43	36
Kangkung/Water Spinach	6	12	24	18
Kembang Kol/Cauliflower	-	-	-	-
Kentang/Potato	-	-	-	-

Lanjutan Tabel/*Continued Table 5.1.4*

Jenis Tanaman/ <i>Kind of Plants</i>	-2019	2020	2021	2022*
(1)	(2)	(3)	(4)	(5)
Ketimun/ <i>Cucumber</i>	7	30	25	21
Kubis/ <i>Cabbage</i>	-	-	-	-
Labu Siam/ <i>Chayote</i>	-	2	1	-
Lobak/ <i>Radish</i>	-	-	-	-
Paprika/ <i>Bell Pepper</i>	-	-	-	-
Petsai/ <i>Chinese Cabbage/Mustard Green</i>	2	11	15	17
Terung/ <i>Eggplant</i>	8	34	41	26
Tomat/ <i>Tomato</i>	5	21	23	17
Wortel/ <i>Carrot</i>	-	-	-	-
<b>Buah-buahan/<i>Fruits:</i></b>				
Blewah/ <i>Blewah</i>	-	-	-	-
Melon/ <i>Melon</i>	1	6	-	-
Semangka/ <i>Watermelon</i>	12	17	35	48
Stoberi/ <i>Strawberry</i>	-	-	-	-

Catatan/*Note:* \*Angka Sementara (ASEM)/ *Preliminary Figures*

Sumber/*Source:* BPS, Statistik Pertanian Hortikultura SPH-SBS/BPS-*Statistics Indonesia, Agricultural Statistic for Horticulture SPH-SBS*

**Tabel**  
**Table** 5.1.5

**Produksi Tanaman Sayuran dan Buah-buahan Semusim Menurut Jenis Tanaman di Kabupaten Barito Selatan (kuintal), 2019–2022<sup>x</sup>**  
**Production of Seasonal Vegetables and Fruits by Kind of Plant in Barito Selatan Regency (quintal), 2019–2022<sup>x</sup>**

Jenis Tanaman/Kind of Plants	2019	2020	2021	2022 <sup>x</sup>
(1)	(2)	(3)	(4)	(5)
<b>Sayuran/Vegetables:</b>				
Bawang Daun/ <i>Scallion</i>	-	-	-	-
Bawang Merah/ <i>Shallots</i>	-	-	-	-
Bawang Putih/ <i>Garlic</i>	-	-	-	-
Bayam/ <i>Spinach</i>	115	291	342	374
Buncis/ <i>String Bean</i>	-	20	38	42
Cabai Besar/TW/Teropong/ <i>Chili/Big Chili</i>	145	144	66	66
Cabai Keriting/ <i>Curly Chili</i>	...	...	11	121
Cabai Rawit/ <i>Chili/Cayenne Pepper</i>	500	871	624	567
Jamur Tiram <sup>1</sup> / <i>Mushrooms<sup>1</sup></i>	...	...	18	13
Jamur Merang <sup>1</sup> / <i>Mushrooms<sup>1</sup></i>	-	-	-	-
Jamur Lainnya <sup>1</sup> / <i>Mushrooms<sup>1</sup></i>	-	-	-	-
Kacang Merah/ <i>Red Beans</i>	-	-	-	-
Kacang Panjang/ <i>Long Beans</i>	528	653	834	936
Kangkung/ <i>Water Spinach</i>	220	277	340	325
Kembang Kol/ <i>Cauliflower</i>	-	-	-	-
Kentang/ <i>Potato</i>	-	-	-	-

Lanjutan Tabel/*Continued Table 5.1.5*

<b>Jenis Tanaman/Kind of Plants</b>	<b>2019</b>	<b>2020</b>	<b>2021</b>	<b>2022*</b>
(1)	(2)	(3)	(4)	(5)
Ketimun/ <i>Cucumber</i>	355	678	534	379
Kubis/ <i>Cabbage</i>	-	-	-	-
Labu Siam/ <i>Chayote</i>	-	10	2	-
Lobak/ <i>Radish</i>	-	-	-	-
Petsai/ <i>Chinese Cabbage/Mustard Green</i>	85	138	185	267
Paprika/ <i>Bell Pepper</i>	-	-	-	-
Terung/ <i>Eggplant</i>	283	731	839	626
Tomat/ <i>Tomato</i>	175	377	341	362
Wortel/ <i>Carrot</i>	-	-	-	-
<b>Buah-buahan/Fruits:</b>				
Blewah/ <i>Blewah</i>	-	-	-	-
Melon/ <i>Melon</i>	50	325	-	-
Semangka/ <i>Watermelon</i>	90	2 141	5 487	9 755
Stoberi/ <i>Strawberry</i>	-	-	-	-

Catatan/*Note*: \*Angka Sementara (ASEM)/ *Preliminary Figures*

Sumber/*Source*: BPS, Statistik Pertanian Hortikultura SPH-SBS/BPS-*Statistics Indonesia, Agricultural Statistic for Horticulture SPH-SBS*

**Tabel**  
**Table** 5.1.6

**Luas Panen Tanaman Biofarmaka Menurut Kecamatan dan Jenis Tanaman di Kabupaten Barito Selatan (m<sup>2</sup>), 2021 dan 2022<sup>x</sup>**  
*Harvested Area of Medicinal Plants by Subdistrict and Kind of Plant in Barito Selatan Regency (m<sup>2</sup>), 2021 and 2022<sup>x</sup>*

Kecamatan Subdistrict	Jahe Ginger		Laos/Lengkuas Galanga		Kencur East Indian Galangal	
	2021	2022 <sup>x</sup>	2021	2022 <sup>x</sup>	2021	2022 <sup>x</sup>
(1)	(2)	(3)	(4)	(5)	(6)	(7)
Jenamas	-	-	-	-	-	-
Dusun Hilir	15	8	10	7	9	9
Karau Kuala	-	-	-	-	-	-
Dusun Selatan	320	300	20	45	170	80
Dusun Utara	1 200	600	1 000	550	700	600
Gunung Bintang Awai	1 720	260	7 200	2 700	285	156
<b>Barito Selatan</b>	<b>3 255</b>	<b>1 168</b>	<b>8 230</b>	<b>3 302</b>	<b>1 164</b>	<b>845</b>

Lanjutan Tabel/Continued Table 5.1.6

Kecamatan Subdistrict	Kunyit Turmeric		Mengkudu/Pace Indian Mulbery		Temulawak Java Turmeric	
	2021	2022 <sup>x</sup>	2021	2022 <sup>x</sup>	2021	2022 <sup>x</sup>
(1)	(8)	(9)	(10)	(11)	(12)	(13)
Jenamas	-	-	-	-	-	-
Dusun Hilir	14	13	3	2	9	6
Karau Kuala	-	-	-	-	-	-
Dusun Selatan	210	230	-	-	-	-
Dusun Utara	800	400	-	-	-	-
Gunung Bintang Awai	5 600	5 900	-	-	-	-
<b>Barito Selatan</b>	<b>6 624</b>	<b>6 543</b>	<b>3</b>	<b>2</b>	<b>9</b>	<b>6</b>

Catatan/Note: <sup>x</sup>Angka Sementara (ASEM)/ Preliminary Figures

Sumber/Source: BPS, Statistik Pertanian Hortikultura SPH-SBS/BPS-Statistics Indonesia, Agricultural Statistic for Horticulture SPH-SBS

**Tabel**  
**Table** 5.1.7

**Produksi Tanaman Biofarmaka Menurut Kecamatan dan Jenis Tanaman di Kabupaten Barito Selatan (kg), 2021 dan 2022**

*Production of Medicinal Plants by Subdistrict and Kind of Plant in Barito Selatan Regency (kg), 2021 and 2022*

Kecamatan Subdistrict	Jahe Ginger		Laos/Lengkuas Galanga		Kencur East Indian Galangal	
	2021	2022 <sup>x</sup>	2021	2022 <sup>x</sup>	2021	2022 <sup>x</sup>
(1)	(2)	(3)	(4)	(5)	(6)	(7)
Jenamas	-	-	-	-	-	-
Dusun Hilir	62	45	50	47	28	31
Karau Kuala	-	-	-	-	-	-
Dusun Selatan	1 050	695	100	270	460	230
Dusun Utara	580	240	500	275	350	300
Gunung Bintang Awai	3 080	675	16 250	7 005	447	273
<b>Barito Selatan</b>	<b>4 772</b>	<b>1 655</b>	<b>16 900</b>	<b>7 597</b>	<b>1 285</b>	<b>834</b>

Lanjutan Tabel/*Continued Table 5.1.7*

Kecamatan Subdistrict	Kunyit Turmeric		Mengkudu/Pace Indian Mulbery		Temulawak Java Turmeric	
	2021	2022 <sup>x</sup>	2021	2022 <sup>x</sup>	2021	2022 <sup>x</sup>
(1)	(8)	(9)	(10)	(11)	(12)	(13)
Jenamas	-	-	-	-	-	-
Dusun Hilir	54	41	120	1	38	34
Karau Kuala	-	-	-	-	-	-
Dusun Selatan	700	800	-	-	-	-
Dusun Utara	480	240	-	-	-	-
Gunung Bintang Awai	11 850	13 400	-	-	-	-
<b>Barito Selatan</b>	<b>13 084</b>	<b>14 481</b>	<b>120</b>	<b>1</b>	<b>38</b>	<b>34</b>

Catatan/Note: <sup>x</sup>Angka Sementara (ASEM)/ Preliminary Figures

Sumber/Source: BPS, Statistik Pertanian Hortikultura SPH-SBS/BPS-Statistics Indonesia, Agricultural Statistic for Horticulture SPH-SBS



**Tabel** 5.1.8 **Luas Panen Tanaman Biofarmaka Menurut Jenis Tanaman di Kabupaten Barito Selatan (m<sup>2</sup>), 2019–2022<sup>x</sup>**  
**Table** 5.1.8 **Harvested Area of Medicinal Plants by Kind of Plant in Barito Selatan Regency (m<sup>2</sup>), 2019–2022<sup>x</sup>**

Jenis Tanaman Kind of Plants	2019	2020	2021	2022 <sup>x</sup>
(1)	(2)	(3)	(4)	(5)
Jeruk Nipis <sup>1</sup>	-	-	-	-
Mahkota Dewa <sup>1</sup> / <i>Phaleria Macrocarpa</i> <sup>1</sup>	-	-	-	-
Serai	...	...	7	585
Jahe/ <i>Ginger</i>	6 678	3 775	3 255	1 168
Kapulaga/ <i>Java Cardamon</i>	-	-	-	-
Keji Beling/Kecibeling/ <i>Storbilanthes crispa</i>	-	-	...	...
Kencur/ <i>East Indian Galangal</i>	2 647	3 003	1 164	845
Kunyit/ <i>Turmeric</i>	2 761	2 905	6 624	6 543
Laos/Lengkuas/ <i>Galanga</i>	7 481	3 590	8 230	3 302
Lempuyang/ <i>Zingiber Aromaticum</i>	-	-	-	-
Lidah Buaya/ <i>Aloevera</i>	-	-	15	15
Mengkudu <sup>1</sup> / <i>Indian Mulberry</i> <sup>1</sup>	-	20	3	2
Temuireng/ <i>Black Turmeric</i>	-	-	-	-
Temukunci/ <i>Chinese Keys</i>	-	-	-	-
Temulawak/ <i>Java Turmeric</i>	-	10	9	6
Sambiloto/ <i>King of Bitter</i>	-	-	-	-

Catatan/Note: <sup>1</sup> Satuan luas panen dalam pohon/The unit of harvested area are tree

<sup>x</sup>Angka Sementara (ASEM)/ Preliminary Figures

Sumber/Source: BPS, Statistik Pertanian Hortikultura SPH-TBF/BPS-Statistics Indonesia, Agricultural Statistic for Horticulture SPH-TBF

**Tabel 5.1.9** **Produksi Tanaman Biofarmaka Menurut Jenis Tanaman di Kabupaten Barito Selatan (kg), 2019–2022<sup>x</sup>**  
**Production of Medicinal Plants by Kind of Plant in Barito Selatan Regency (kg), 2019–2022<sup>x</sup>**

Jenis Tanaman Kind of Plants	2019	2020	2021	2022 <sup>x</sup>
(1)	(2)	(3)	(4)	(5)
Jeruk Nipis	-	-	-	-
Mahkota Dewa/ <i>Phaleria Macrocarpa</i>	-	-	-	-
Serai	...	...	105	3 495
Jahe/ <i>Ginger</i>	12 409	3 015	4 772	1 655
Kapulaga/ <i>Java Cardamon</i>	-	-	-	-
Keji Beling/Kecibeling/ <i>Storilanthes crispa</i>	-	-	...	...
Kencur/ <i>East Indian Galangal</i>	5 026	1 594	1 285	834
Kunyit/ <i>Turmeric</i>	4 831	3 550	13 084	14 481
Laos/Lengkuas/ <i>Galanga</i>	24 414	4 920	16 900	7 597
Lempuyang/ <i>Zingiber Aromaticum</i>	-	-	-	-
Lidah Buaya/ <i>Aloevera</i>	-	-	15	15
Mengkudu/ <i>Indian Mulberry</i>	-	120	120	1
Temuireng/ <i>Black Turmeric</i>	-	-	-	-
Temukunci/ <i>Chinese Keys</i>	-	-	-	-
Temulawak/ <i>Java Turmeric</i>	-	30	38	34
Sambiloto/ <i>King of Bitter</i>	-	-	-	-

Catatan/Note: <sup>1</sup> Satuan luas panen dalam pohon/*The unit of harvested area are tree*

<sup>2</sup>Angka Sementara (ASEM)/ *Preliminary Figures*

Sumber/Source: BPS, Statistik Pertanian Hortikultura SPH-TBF/BPS-Statistics Indonesia, *Agricultural Statistic for Horticulture SPH-TBF*

**Tabel** 5.1.10 **Luas Panen Tanaman Hias Menurut Kecamatan dan Jenis Tanaman di Kabupaten Barito Selatan (m<sup>2</sup>), 2021 dan 2022<sup>x</sup>**  
**Harvested Area of Ornamental Plants by Subdistrict and Kind of Plant in Barito Selatan Regency (m<sup>2</sup>), 2021 and 2022<sup>x</sup>**

Kecamatan Subdistrict	Angrek Pot/Orchid		Anggrek Potong/Orchid	
	2021	2022 <sup>x</sup>	2021	2022 <sup>x</sup>
(1)	(2)	(3)	(4)	(5)
Jenamas	-	-	-	-
Dusun Hilir	-	-	-	-
Karau Kuala	-	-	-	-
Dusun Selatan	-	-	-	-
Dusun Utara	-	-	-	-
Gunung Bintang Awai	-	4	-	5
<b>Barito Selatan</b>	-	<b>4</b>	-	<b>5</b>

Lanjutan Tabel/*Continued Table* 5.1.10

Kecamatan Subdistrict	Krisan/ <i>Chrysantemum</i>		Mawar/ <i>Rose</i>	
	2021	2022 <sup>x</sup>	2021	2022 <sup>x</sup>
(1)	(6)	(7)	(8)	(9)
Jenamas	-	-	-	-
Dusun Hilir	-	-	-	-
Karau Kuala	-	-	-	-
Dusun Selatan	-	-	-	-
Dusun Utara	-	-	-	-
Gunung Bintang Awai	-	-	-	7
<b>Barito Selatan</b>	-	-	-	<b>7</b>

Lanjutan Tabel/Continued Table 5.1.10

Kecamatan Subdistrict	Sedap Malam/Tuberose	
	2021	2022 <sup>x</sup>
(1)	(10)	(11)
Jenamas	-	-
Dusun Hilir	-	-
Karau Kuala	-	-
Dusun Selatan	-	-
Dusun Utara	-	-
Gunung Bintang Awai	-	-
<b>Barito Selatan</b>	-	-

Catatan/Note: <sup>x</sup>Angka Sementara (ASEM)/ Preliminary Figures

Sumber/Source: BPS, Statistik Pertanian Hortikultura SPH-TBF/BPS-Statistics Indonesia, Agricultural Statistic for Horticulture SPH-TBF

**Tabel**  
**Table** 5.1.11

**Produksi Tanaman Hias Menurut Kecamatan dan Jenis Tanaman di Kabupaten Barito Selatan (tangkai), 2021 dan 2022<sup>x</sup>**  
*Production of Ornamental Plants by Subdistrict and Kind of Plant in Barito Selatan Regency (stalks), 2021 and 2022<sup>x</sup>*

Kecamatan Subdistrict	Angrek Pot/ <i>Orchid</i>		Angrek Potong/ <i>Orchid</i>	
	2021	2022 <sup>x</sup>	2021	2022 <sup>x</sup>
(1)	(2)	(3)	(4)	(5)
Jenamas	-	-	-	-
Dusun Hilir	-	-	-	-
Karau Kuala	-	-	-	-
Dusun Selatan	-	-	-	-
Dusun Utara	-	-	-	-
Gunung Bintang Awai	-	4	-	5
<b>Barito Selatan</b>	-	4	-	5

Lanjutan Tabel/Continued Table 5.1.11

Kecamatan Subdistrict	Krisan/Chrysantemum		Mawar/Rose	
	2021	2022 <sup>x</sup>	2021	2022 <sup>x</sup>
(1)	(6)	(7)	(8)	(9)
Jenamas	-	-	-	-
Dusun Hilir	-	-	-	-
Karau Kuala	-	-	-	-
Dusun Selatan	-	-	-	-
Dusun Utara	-	-	-	-
Gunung Bintang Awai	-	-	-	7
<b>Barito Selatan</b>	-	-	-	<b>7</b>

Lanjutan Tabel/*Continued Table* 5.1.11

Kecamatan <i>Subdistrict</i>	Sedap Malam/ <i>Tuberose</i>	
	2021	2022 <sup>x</sup>
(1)	(10)	(11)
Jenamas	-	-
Dusun Hilir	-	-
Karau Kuala	-	-
Dusun Selatan	-	-
Dusun Utara	-	-
Gunung Bintang Awai	-	-
<b>Barito Selatan</b>	-	-

Catatan/*Note*: <sup>x</sup>Angka Sementara (ASEM)/ *Preliminary Figures*

Sumber/*Source*: BPS, Statistik Pertanian Hortikultura SPH-TBF/BPS-*Statistics Indonesia, Agricultural Statistic for Horticulture SPH-TBF*



**Tabel 5.1.12 Luas Panen Tanaman Hias Menurut Jenis Tanaman di Kabupaten Barito Selatan (m<sup>2</sup>), 2019–2022<sup>x</sup>**  
**Harvested Area of Ornamental Plants by Kind of Plant in Barito Selatan Regency (m<sup>2</sup>), 2019–2022<sup>x</sup>**

Jenis Tanaman Kind of Plants	2019	2020	2021	2022 <sup>x</sup>
(1)	(2)	(3)	(4)	(5)
Aglaonema	-	-	7	22
Anggrek Pot/Orchid	...	-	-	4
Anggrek Potong/Orchid	...	-	-	5
Anthurium Bunga/Flamingo Lily Flower	-	-	-	5
Anthurium Daun/Laceleaf	-	-	...	...
Anyelir/Carnation	-	-	...	...
Balanceng/Dieffenbacia	-	-	...	...
Bromelia	-	-	-	-
Bugenvil	-	-	-	3
Hanjuang/Cordyline	-	-	-	-
Dracaena/Dracaena	-	-	-	-
Euphorbia/Spurges	-	-	...	...
Gladiol/Gladiol	-	-	...	...
Gerbera (Herbras)	-	-	-	-
Heliconia (Pisang-Pisangan)	-	-	-	-
Ixora (Soka)	-	-	-	-
Kamboja Jepang/Adenium	-	-	...	...
Keladi Hias/Caladium	-	-	...	...
Krisan/Chrysantemum	-	-	-	-
Mawar/Rose	2	-	-	7
Melati/Jasmine	-	-	-	8
Monstera/Swiss cheese plant	-	-	...	...
Pakis/Leather Leaf Fern	-	-	-	-
Palem/Palm	-	-	-	-
Phylodendron/Phylodendron	-	-	-	-
Puring	-	-	-	-
Sansevieria (Pedang-Pedangan)	-	-	-	-
Sedap Malam/Tuberose	-	-	-	-

Catatan/Note: <sup>x</sup>Angka Sementara (ASEM)/ Preliminary Figures

Sumber/Source: BPS, Statistik Pertanian Hortikultura SPH-TBF/BPS-Statistics Indonesia, Agricultural Statistic for Horticulture SPH-TBF

**Tabel**  
**Table** 5.1.13

**Produksi Tanaman Hias Menurut Jenis Tanaman di  
Kabupaten Barito Selatan (tangkai), 2019–2022<sup>x</sup>**  
*Production of Ornamental Plants by Kind of Plant in Barito  
Selatan Regency (stalks), 2019–2022<sup>x</sup>*

Jenis Tanaman <i>Kind of Plants</i>	2019	2020	2021	2022 <sup>x</sup>
(1)	(2)	(3)	(4)	(5)
Aglaonema	-	-	7	22
Anggrek Pot/ <i>Orchid</i>	...	...	-	4
Anggrek Potong/ <i>Orchid</i>	...	...	-	5
Anthurium Bunga/ <i>Flamingo Lily Flower</i>	-	-	-	5
Anthurium Daun/ <i>Laceleaf</i>	-	-	...	...
Anyelir/ <i>Carnation</i>	-	-	...	...
Balanceng/ <i>Dieffenbacia</i>	-	-	...	...
Bromelia	-	-	-	-
Bugenvil	-	-	-	3
Hanjuang/ <i>Cordyline</i>	-	-	-	-
Dracaena/ <i>Dracaena</i>	-	-	-	-
Euphorbia/ <i>Spurges</i>	-	-	...	...
Gladiol/ <i>Gladiol</i>	-	-	...	...
Gerbera ( <i>Herbras</i> )	-	-	-	-
Heliconia ( <i>Pisang-Pisangan</i> )	-	-	-	-
Ixora ( <i>Soka</i> )	-	-	-	-
Kamboja Jepang/ <i>Adenium</i>	-	-	...	...
Keladi Hias/ <i>Caladium</i>	-	-	...	...
Krisan/ <i>Chrysantemum</i>	-	-	-	-
Mawar/ <i>Rose</i>	10	-	-	7
Melati/ <i>Jasmine</i>	-	-	-	8
Monstera/ <i>Swiss cheese plant</i>	-	-	...	...
Pakis/ <i>Leather Leaf Fern</i>	-	-	-	-
Palem/ <i>Palm</i>	-	-	-	-
Phylodendron/ <i>Phylodendron</i>	-	-	-	-
Puring	-	-	-	-
Sansevieria ( <i>Pedang-Pedangan</i> )	-	-	-	-
Sedap Malam/ <i>Tuberose</i>	-	-	-	-

Catatan/Note: <sup>x</sup>Angka Sementara (ASEM)/ *Preliminary Figures*

Sumber/Source: BPS, Statistik Pertanian Hortikultura SPH-TBF/BPS-Statistics Indonesia, *Agricultural Statistic for Horticulture SPH-TBF*

**Tabel** 5.1.14 **Produksi Buah-buahan Menurut Kecamatan dan Jenis Tanaman di Kabupaten Barito Selatan (kuintal), 2021 dan 2022<sup>x</sup>**  
**Table** 5.1.14 **Production of Fruits by Subdistrict and Kind of Plant in Barito Selatan Regency (kuintal), 2021 and 2022<sup>x</sup>**

Kecamatan Subdistrict	Mangga/Mango		Durian/Durian	
	2021	2022 <sup>x</sup>	2021	2022 <sup>x</sup>
(1)	(2)	(3)	(4)	(5)
Jenamas	-	-	-	-
Dusun Hilir	52	81	-	-
Karau Kuala	39	8	-	-
Dusun Selatan	-	-	210	210
Dusun Utara	-	-	113	-
Gunung Bintang Awai	4	50	174	-
<b>Barito Selatan</b>	<b>95</b>	<b>139</b>	<b>497</b>	<b>210</b>

Lanjutan Tabel/*Continued Table* 5.1.14

Kecamatan Subdistrict	Jeruk Siam/Orange/Tangerine		Pisang/Banana	
	2021	2022*	2021	2022*
(1)	(6)	(7)	(8)	(9)
Jenamas	-	-	125	70
Dusun Hilir	-	-	131	107
Karau Kuala	-	-	165	131
Dusun Selatan	-	-	380	820
Dusun Utara	-	-	236	1 721
Gunung Bintang Awai	545	405	12 965	15 430
<b>Barito Selatan</b>	<b>545</b>	<b>405</b>	<b>14 003</b>	<b>18 279</b>

Lanjutan Tabel/Continued Table 5.1.14

Kecamatan Subdistrict	Pepaya/Papaya		Salak/Snakefruit	
	2021	2022*	2021	2022*
(1)	(10)	(11)	(12)	(13)
Jenamas	-	-	-	-
Dusun Hilir	10	7	-	-
Karau Kuala	14	23	-	-
Dusun Selatan	55	510	-	-
Dusun Utara	-	-	-	-
Gunung Bintang Awai	5 863	1 505	71	158
<b>Barito Selatan</b>	<b>5 942</b>	<b>2 045</b>	<b>71</b>	<b>158</b>

Lanjutan Tabel/*Continued Table* 5.1.14

Kecamatan Subdistrict	Belimbing Star Fruit		Jambu Air Water Apple		Jambu Biji Guava	
	2021	2022 <sup>x</sup>	2021	2022 <sup>x</sup>	2021	2022 <sup>x</sup>
(1)	(8)	(9)	(10)	(11)	(12)	(13)
Jenamas	-	-	-	-	-	-
Dusun Hilir	23	23	18	18	31	28
Karau Kuala	27	22	15	13	80	83
Dusun Selatan	3	3	-	4	134	4
Dusun Utara	-	-	-	-	-	-
Gunung Bintang Awai	101	205	290	179	204	484
<b>Barito Selatan</b>	<b>154</b>	<b>253</b>	<b>323</b>	<b>214</b>	<b>449</b>	<b>600</b>

Lanjutan Tabel/Continued Table 5.1.14

Kecamatan Subdistrict	Jengkol Jengkol		Jeruk Besar Pamelo		Manggis Mangosteen	
	2021	2022 <sup>x</sup>	2021	2022 <sup>x</sup>	2021	2022 <sup>x</sup>
(1)	(8)	(9)	(10)	(11)	(12)	(13)
Jenamas	-	-	-	-	-	-
Dusun Hilir	-	-	-	-	-	-
Karau Kuala	-	-	-	-	-	-
Dusun Selatan	-	-	-	-	-	-
Dusun Utara	-	-	-	-	-	-
Gunung Bintang Awai	115	449	-	-	247	284
<b>Barito Selatan</b>	<b>115</b>	<b>449</b>	<b>-</b>	<b>-</b>	<b>247</b>	<b>284</b>

Lanjutan Tabel/*Continued Table* 5.1.14

Kecamatan Subdistrict	Nangka/Cempedak Jackfruit		Nenas Pineapple		Petai Twisted Cluster Bean	
	2021	2022 <sup>x</sup>	2021	2022 <sup>x</sup>	2021	2022 <sup>x</sup>
(1)	(8)	(9)	(10)	(11)	(12)	(13)
Jenamas	-	-	-	-	-	-
Dusun Hilir	62	62	-	-	-	-
Karau Kuala	80	75	23	24	-	-
Dusun Selatan	50	50	1 240	1 510	-	-
Dusun Utara	-	-	72	86	-	-
Gunung Bintang Awai	30	105	810	755	4	142
<b>Barito Selatan</b>	<b>222</b>	<b>292</b>	<b>2 145</b>	<b>2 375</b>	<b>4</b>	<b>142</b>



Lanjutan Tabel/Continued Table 5.1.14

Kecamatan Subdistrict	Rambutan Rambutan		Sawo/Sapodilla Sawo		Sirsak Soursop	
	2021	2022 <sup>x</sup>	2021	2022 <sup>x</sup>	2021	2022 <sup>x</sup>
(1)	(8)	(9)	(10)	(11)	(12)	(13)
Jenamas	-	-	-	-	-	-
Dusun Hilir	1	1	7	4	10	9
Karau Kuala	-	1	-	-	1	17
Dusun Selatan	180	150	16	6	-	-
Dusun Utara	47	-	-	-	-	-
Gunung Bintang Awai	90	525	259	542	324	534
<b>Barito Selatan</b>	<b>318</b>	<b>677</b>	<b>282</b>	<b>552</b>	<b>334</b>	<b>559</b>

Lanjutan Tabel/*Continued Table* 5.1.14

Kecamatan Subdistrict	Duku/Langsar/ Kokosan Duku		Melinjo		Sukun Breadfruit	
	2021	2022 <sup>x</sup>	2021	2022 <sup>x</sup>	2021	2022 <sup>x</sup>
(1)	(8)	(9)	(10)	(11)	(12)	(13)
Jenamas	-	-	-	-	-	-
Dusun Hilir	-	-	-	-	-	-
Karau Kuala	-	-	-	-	-	-
Dusun Selatan	-	-	-	-	5	5
Dusun Utara	-	-	-	-	-	-
Gunung Bintang Awai	1	-	201	5	544	648
<b>Barito Selatan</b>	<b>1</b>	<b>-</b>	<b>201</b>	<b>5</b>	<b>549</b>	<b>653</b>

Catatan/Note: <sup>x</sup>Angka Sementara (ASEM)/ Preliminary Figures

Sumber/Source: BPS, Statistik Pertanian Hortikultura SPH-TBF/BPS-Statistics Indonesia, Agricultural Statistic for Horticulture SPH-TBF

**Tabel**  
**Table** 5.1.15

**Produksi Buah-Buahan dan Sayuran Tahunan Menurut Jenis Tanaman di Kabupaten Barito Selatan (kuintal), 2019–2022<sup>x</sup>**  
**Production of Annual Fruits and Vegetables by Kind of Plant in Barito Selatan Regency (quintal), 2019–2022<sup>x</sup>**

Jenis Tanaman/Kind of Plants	2019	2020	2021	2022 <sup>x</sup>
(1)	(2)	(3)	(4)	(5)
<b>Buah–Buahan/Fruits:</b>				
Alpukat/Avocado	-	-	9	116
Belimbing/Star Fruit	33	64	154	253
Duku/Langsat/Kokosan/Duku	4 605	-	1	-
Durian/Durian	23 106	51	497	210
Jambu Biji/Guava	25	121	449	600
Jambu Air/Water Apple	30	45	323	214
Jeruk Siam/Keprok/Orange/Tangerine	158	235	545	405
Jeruk Besar/Pomelo	-	14	-	-
Mangga/Mango	1 019	75	95	139
Manggis/Mangosteen	140	15	247	284
Nangka/Cempedak/Jackfruit	17 743	175	222	292
Nenas/Pineapple	2 052	1 372	2 145	2 375
Pepaya/Papaya	205	428	5 942	2 045
Pisang/Banana	11 086	3 456	14 003	18 279
Rambutan/Rambutan	5 736	137	318	677
Salak/Snakefruit	11	7	71	158
Sawo/Sapodilla/Sawo	131	127	282	552

Lanjutan Tabel/*Continued Table* 5.1.15

<b>Jenis Tanaman/Kind of Plants</b>	<b>2019</b>	<b>2020</b>	<b>2021</b>	<b>2022<sup>x</sup></b>
(1)	(2)	(3)	(4)	(5)
Sirsak/ <i>Soursop</i>	19	41	334	559
Sukun/ <i>Breadfruit</i>	77	99	549	653
Anggur	-	-	-	-
Apel	-	-	-	-
Buah Naga	...	...	1	16
Jeruk Lemon	...	...	-	15
Lengkeng	...	...	14	743
<b>Sayuran/Vegetables:</b>				
Jengkol/ <i>Jengkol</i>	192	49	115	449
Melinjo/ <i>Gnetum/Melinjo</i>	12	-	201	5
Petai/ <i>Twisted Cluster Bean</i>	20	21	4	142

Catatan/Note: <sup>x</sup>Angka Sementara (ASEM)/ *Preliminary Figures*

Sumber/Source: BPS, Statistik Pertanian Hortikultura SPH-TBF/BPS-Statistics Indonesia, *Agricultural Statistic for Horticulture SPH-TBF*

**5.2 PERKEBUNAN  
ESTATE CROPS**

**Tabel 5.2.1 Luas Areal Tanaman Perkebunan Menurut Kecamatan dan Jenis Tanaman di Kabupaten Barito Selatan (ha), 2021 dan 2022\***  
*Planted Area of Estate Crops by Subdistrict and Type of Crops in Barito Selatan Regency (ha), 2021 and 2022<sup>x</sup>*

Kecamatan Subdistrict	Kelapa Sawit/Oil Palm		Kelapa/Coconut	
	2021	2022*	2021	2022*
(1)	(2)	(3)	(4)	(5)
Jenamas	-	-	51,50	53,50
Dusun Hilir	2 604,47	3 360,14	39,50	39,50
Karau Kuala	43,70	43,70	63,00	63,00
Dusun Selatan	154,64	154,64	62,16	62,16
Dusun Utara	1 315,91	1 364,99	21,00	22,00
Gunung Bintang Awai	50,50	51,50	288,50	288,50
<b>Barito Selatan</b>	<b>4 169,22</b>	<b>4 974,97</b>	<b>525,66</b>	<b>528,66</b>

Lanjutan Tabel/*Continued Table* 5.2.1

Kecamatan Subdistrict	Karet/Rubber		Kopi/Coffee	
	2021	2022*	2021	2022*
(1)	(6)	(7)	(8)	(9)
Jenamas	109,00	109,00	-	-
Dusun Hilir	180,00	180,00	-	-
Karau Kuala	1 256,00	1 266,00	-	-
Dusun Selatan	5 366,00	5 380,00	-	-
Dusun Utara	12 023,00	12 023,00	-	-
Gunung Bintang Awai	14 157,00	14 157,00	66,50	66,50
<b>Barito Selatan</b>	<b>33 091,00</b>	<b>33 115,00</b>	<b>66,50</b>	<b>66,50</b>

Lanjutan Tabel/*Continued Table* 5.2.1

Kecamatan <i>Subdistrict</i>	Kakao/ <i>Cocoa</i>		Tebu/ <i>Sugar cane</i>	
	2021	2022*	2021	2022*
(1)	(10)	(11)	(12)	(13)
Jenamas	-	-	-	-
Dusun Hilir	-	-	-	-
Karau Kuala	-	-	-	-
Dusun Selatan	33,00	33,00	-	-
Dusun Utara	60,00	60,00	-	-
Gunung Bintang Awai	246,50	246,50	-	-
<b>Barito Selatan</b>	<b>339,50</b>	<b>339,50</b>	-	-

Lanjutan Tabel/*Continued Table* 5.2.1

Kecamatan Subdistrict	Teh/Tea		Tembakau/Tobacco	
	2021	2022*	2021	2022*
(1)	(14)	(15)	(16)	(17)
Jenamas	-	-	-	-
Dusun Hilir	-	-	-	-
Karau Kuala	-	-	-	-
Dusun Selatan	-	-	-	-
Dusun Utara	-	-	-	-
Gunung Bintang Awai	-	-	-	-
<b>Barito Selatan</b>	-	-	-	-

Catatan/Note: \*Angka Sementara (ASEM)/ Preliminary Figures

Sumber/Source: Dinas Ketahanan Pangan, Pertanian, dan Perikanan Kabupaten Barito Selatan/ Food Security, Agriculture, and Fishery Office of Barito Selatan Regency



**Tabel**  
**Table** 5.2.2

**Produksi Perkebunan Menurut Kecamatan dan Jenis Tanaman di Kabupaten Barito Selatan (ton), 2021 dan 2022<sup>x</sup>**  
**Production of Estates by Subdistrict and Type of Crops in Barito Selatan Regency (ton), 2021 and 2022<sup>x</sup>**

Kecamatan Subdistrict	Kelapa Sawit/Oil Palm		Kelapa/Coconut	
	2021	2022 <sup>x</sup>	2021	2022 <sup>x</sup>
(1)	(2)	(3)	(4)	(5)
Jenamas	-	-	3,46	3,64
Dusun Hilir	13 912,13	14 484,43	6,63	6,63
Karau Kuala	2,93	2,93	2,51	2,57
Dusun Selatan	8,96	16,79	6,45	6,67
Dusun Utara	602,36	402,71	3,00	3,23
Gunung Bintang Awai	6,98	7,87	59,39	68,78
<b>Barito Selatan</b>	<b>14 533,36</b>	<b>14 914,73</b>	<b>81,44</b>	<b>91,52</b>

Lanjutan Tabel/*Continued Table 5.2.2*

Kecamatan Subdistrict	Karet/Rubber		Kopi/Coffee	
	2021	2022*	2021	2022*
(1)	(6)	(7)	(8)	(9)
Jenamas	6,99	8,06	-	-
Dusun Hilir	10,56	10,56	-	-
Karau Kuala	53,80	58,86	-	-
Dusun Selatan	1 223,74	1 311,78	-	-
Dusun Utara	3 094,92	3 213,11	-	-
Gunung Bintang Awai	4 027,00	5 616,02	0,25	0,01
<b>Barito Selatan</b>	<b>8 417,01</b>	<b>8 417,01</b>	<b>0,25</b>	<b>0,01</b>

Lanjutan Tabel/*Continued Table 5.2.2*

Kecamatan Subdistrict	Kakao/Cocoa		Tebu/Sugar cane	
	2021	2022*	2021	2022*
(1)	(10)	(11)	(12)	(13)
Jenamas	-	-	-	-
Dusun Hilir	-	-	-	-
Karau Kuala	-	-	-	-
Dusun Selatan	-	-	-	-
Dusun Utara	33,00	5,70	-	-
Gunung Bintang Awai	190,17	104,00	-	-
<b>Barito Selatan</b>	<b>223,17</b>	<b>109,70</b>	-	-

Lanjutan Tabel/*Continued Table 5.2.2*

Kecamatan Subdistrict	Teh/Tea		Tembakau/Tobacco	
	2021	2022*	2021	2022*
(1)	(14)	(15)	(16)	(17)
Jenamas	-	-	-	-
Dusun Hilir	-	-	-	-
Karau Kuala	-	-	-	-
Dusun Selatan	-	-	-	-
Dusun Utara	-	-	-	-
Gunung Bintang Awai	-	-	-	-
<b>Barito Selatan</b>	-	-	-	-

Catatan/Note: \*Angka Sementara (ASEM)/ Preliminary Figures

Sumber/Source: Dinas Ketahanan Pangan, Pertanian, dan Perikanan Kabupaten Barito Selatan/ Food Security, Agriculture, and Fishery Office of Barito Selatan Regency

**Tabel**  
**Table** 5.2.3

**Luas Areal Tanaman Perkebunan Rakyat Menurut Jenis Tanaman di Kabupaten Barito Selatan (ha), 2018–2022<sup>x</sup>**  
**Planted Area of Estate Crops by Type of Crops in Barito Selatan Regency (ha), 2018–2022<sup>x</sup>**

Jenis Tanaman Kind of Plants	2018	2019	2020	2021	2022 <sup>x</sup>
(1)	(2)	(3)	(4)	(5)	(6)
<b>Tanaman Tahunan</b> <b>Perennial Crops</b>					
Karet/Rubber	32 027,00	32 959,00	32 959,00	33 146,00	33 115,00
Kelapa/Coconut	509,66	509,66	517,66	525,66	528,66
Kelapa sawit/Oil palm	1 076,70	1 076,70	1 091,20	1 151,24	1 177,24
Kopi/Coffee	66,50	66,50	66,50	66,50	66,50
Kakao/Cocoa	289,50	339,50	339,50	339,50	339,50
Teh/Tea	-	-	-	-	-
Jambu mete/Cashew nut	1,75	-	-	-	-
Pala/Nutmeg	-	-	-	-	-
Lada/Pepper	4,00	4,00	4,00	4,00	8,00
<b>Tanaman Semusim</b> <b>Seasonal Crops</b>					
Tebu/Sugar cane	-	-	-	-	-
Tembakau/Tobacco	-	-	-	-	-
Nilam/Patchouli	-	-	-	-	-

Catatan/Note: <sup>x</sup>Angka Sementara (ASEM)/ Preliminary Figures

Sumber/Source: Dinas Ketahanan Pangan, Pertanian, dan Perikanan Kabupaten Barito Selatan/ Food Security, Agriculture, and Fishery Office of Barito Selatan Regency

**Tabel**  
**Table** 5.2.4

**Produksi Perkebunan Rakyat Menurut Jenis Tanaman di  
Kabupaten Barito Selatan (ton), 2018–2022<sup>x</sup>**  
**Production of Estates by Type of Crops in Barito Selatan  
Regency (ton), 2018–2022<sup>x</sup>**

Jenis Tanaman <i>Kind of Plants</i>	2018	2019	2020	2021	2022 <sup>x</sup>
(1)	(2)	(3)	(4)	(5)	(6)
<b>Tanaman Tahunan</b> <b>Perennial Crops</b>					
Karet/ <i>Rubber</i>	8 175,62	8 200,18	8 290,76	8 417,01	10 218,39
Kelapa/ <i>Coconut</i>	60,00	67,42	75,36	81,44	91,51
Kelapa sawit/ <i>Oil palm</i>	192,82	196,15	202,93	212,31	196,96
Kopi/ <i>Coffee</i>	0,20	0,21	0,23	0,25	0,01
Kakao/ <i>Cocoa</i>	119,00	145,00	179,50	223,17	123,00
Teh/ <i>Tea</i>	-	-	-	-	-
Jambu mete/ <i>Cashew nut</i>	-	-	-	-	-
Pala/ <i>Nutmeg</i>	-	-	-	-	-
Lada/ <i>Pepper</i>	0,29	0,29	0,38	0,38	0,05
<b>Tanaman Semusim</b> <b>Seasonal Crops</b>					
Tebu/ <i>Sugar cane</i>	-	-	-	-	-
Tembakau/ <i>Tobacco</i>	-	-	-	-	-
Nilam/ <i>Patchouli</i>	-	-	-	-	-

Catatan/Note: <sup>x</sup>Angka Sementara (ASEM)/ *Preliminary Figures*

Sumber/Source: Dinas Ketahanan Pangan, Pertanian, dan Perikanan Kabupaten Barito Selatan/ *Food Security, Agriculture, and Fishery Office of Barito Selatan Regency*

**5.3 PERTERNAKAN  
LIVESTOCK**

**Tabel 5.3.1 Populasi Ternak Menurut Kecamatan dan Jenis Ternak di Kabupaten Barito Selatan, 2022**  
*Table 5.3.1 Livestock Population by Subdistrict and Kind of Livestock in Barito Selatan Regency, 2022*

Kecamatan Subdistrict	Sapi Potong Beef Cattle	Kerbau Buffalo	Kuda Horse	Kambing Goat	Babi Pig
(1)	(2)	(3)	(4)	(5)	(6)
Jenamas	239	8 267	-	81	-
Dusun Hilir	9	1 307	-	86	94
Karau Kuala	34	69	-	150	110
Dusun Selatan	195	-	-	299	4 631
Dusun Utara	160	3	-	246	4 299
Gunung Bintang Awai	173	4	-	427	4 678
<b>Barito Selatan</b>	<b>810</b>	<b>9 650</b>	<b>-</b>	<b>1 289</b>	<b>13 812</b>

Sumber/Source: Dinas Ketahanan Pangan, Pertanian, dan Perikanan Kabupaten Barito Selatan/ *Food Security, Agriculture, and Fishery Office of Barito Selatan Regency*

**Tabel**  
**Table** 5.3.2

**Jumlah Ternak yang Dipotong Menurut Kecamatan dan Jenis Ternak di Kabupaten Barito Selatan, 2022**  
*Livestock Slaughtered by Subdistrict and Kind of Livestock in Barito Selatan Regency, 2022*

Kecamatan Subdistrict	Sapi Potong Beef Cattle	Kerbau Buffalo	Kuda Horse	Kambing Goat	Babi Pig
(1)	(2)	(3)	(4)	(5)	(6)
Jenamas	12	32	-	10	-
Dusun Hilir	15	14	-	15	56
Karau Kuala	14	5	-	11	64
Dusun Selatan	138	-	-	62	510
Dusun Utara	20	-	-	18	420
Gunung Bintang Awai	25	-	-	19	552
<b>Barito Selatan</b>	<b>224</b>	<b>51</b>	<b>-</b>	<b>135</b>	<b>1 602</b>

Sumber/Source: Dinas Ketahanan Pangan, Pertanian, dan Perikanan Kabupaten Barito Selatan/ *Food Security, Agriculture, and Fishery Office of Barito Selatan Regency*



**Tabel 5.3.3** **Populasi Unggas Menurut Kecamatan dan Jenis Ternak di Kabupaten Barito Selatan, 2022**  
**Poultry Population by Subdistrict and Kind of Livestock in Barito Selatan Regency, 2022**

Kecamatan Subdistrict	Ayam Kampung Native Chicken	Ayam Petelur Laying Hens	Ayam Pedaging Broiler	Itik Duck	Itik Manila Muscovy Duck
(1)	(2)	(3)	(4)	(5)	(6)
Jenamas	16 098	-	27 254	1 026	103
Dusun Hilir	20 931	-	33 817	895	115
Karau Kuala	19 792	-	28 397	881	111
Dusun Selatan	53 103	-	387 900	4 244	345
Dusun Utara	34 027	-	30 704	2 348	246
Gunung Bintang Awai	29 160	-	36 008	3 256	280
<b>Barito Selatan</b>	<b>173 111</b>	<b>-</b>	<b>544 080</b>	<b>12 650</b>	<b>1 200</b>

Sumber/Source: Dinas Ketahanan Pangan, Pertanian, dan Perikanan Kabupaten Barito Selatan/ *Food Security, Agriculture, and Fishery Office of Barito Selatan Regency*

**Tabel 5.3.4** **Produksi Unggas Menurut Kecamatan dan Jenis Ternak di Kabupaten Barito Selatan, 2022**  
***Poultry Production by Subdistrict and Kind of Livestock in Barito Selatan Regency, 2022***

Kecamatan <i>Subdistrict</i>	Ayam Kampung <i>Native Chicken</i>	Ayam Pedaging <i>Broiler</i>	Itik <i>Duck</i>	Itik Manila <i>Muscovy Duck</i>
(1)	(2)	(3)	(4)	(5)
Jenamas	-	-	-	-
Dusun Hilir	-	-	-	-
Karau Kuala	-	-	-	-
Dusun Selatan	-	-	-	-
Dusun Utara	-	-	-	-
Gunung Bintang Awai	-	-	-	-
<b>Barito Selatan</b>	-	-	-	-

Sumber/Source: Dinas Ketahanan Pangan, Pertanian, dan Perikanan Kabupaten Barito Selatan/ *Food Security, Agriculture, and Fishery Office of Barito Selatan Regency*

**Tabel 5.3.5** Jumlah Vaksinasi Rabies Menurut Jenis Hewan dan Kecamatan di Kabupaten Barito Selatan, 2019-2022  
**Table 5.3.5** Number of Rabies Vaccinations by Type of Animal and Subdistrict in Barito Selatan Regency, 2019-2022

Kecamatan Subdistrict	2019			Jumlah Total
	Anjing Dog	Kucing Cat	Kera Monkey	
(1)	(2)	(3)	(4)	(5)
Jenamas	-	-	-	-
Dusun Hilir	-	-	-	-
Karau Kuala	-	-	-	-
Dusun Selatan	483	-	-	483
Dusun Utara	556	3	-	559
Gunung Bintang Awai	457	-	-	457
<b>Barito Selatan</b>	<b>1 496</b>	<b>3</b>	<b>-</b>	<b>1 499</b>

Lanjutan Tabel/*Continued Table* 5.3.5

Kecamatan <i>Subdistrict</i>	2020			Jumlah <i>Total</i>
	Anjing <i>Dog</i>	Kucing <i>Cat</i>	Kera <i>Monkey</i>	
(1)	(2)	(3)	(4)	(5)
Jenamas	-	-	-	-
Dusun Hilir	-	-	-	-
Karau Kuala	-	-	-	-
Dusun Selatan	1 004	7	-	1 011
Dusun Utara	-	-	-	-
Gunung Bintang Awai	10	-	-	10
<b>Barito Selatan</b>	<b>1 014</b>	<b>7</b>	<b>-</b>	<b>1 021</b>

Lanjutan Tabel/Continued Table 5.3.5

Kecamatan Subdistrict	2021			Jumlah Total
	Anjing Dog	Kucing Cat	Kera Monkey	
(1)	(2)	(3)	(4)	(5)
Jenamas	-	-	-	-
Dusun Hilir	-	-	-	-
Karau Kuala	-	-	-	-
Dusun Selatan	1 163	15	2	1 180
Dusun Utara	110	-	-	110
Gunung Bintang Awai	226	-	-	226
<b>Barito Selatan</b>	<b>1 499</b>	<b>15</b>	<b>2</b>	<b>1 516</b>

Lanjutan Tabel/*Continued Table 5.3.5*

Kecamatan <i>Subdistrict</i>	2022			Jumlah <i>Total</i>
	Anjing <i>Dog</i>	Kucing <i>Cat</i>	Kera <i>Monkey</i>	
(1)	(2)	(3)	(4)	(5)
Jenamas	-	-	-	-
Dusun Hilir	-	-	-	-
Karau Kuala	-	-	-	-
Dusun Selatan	1 163	15	2	1 080
Dusun Utara	110	-	-	110
Gunung Bintang Awai	226	-	-	226
<b>Barito Selatan</b>	<b>1 499</b>	<b>15</b>	<b>2</b>	<b>1 516</b>

Sumber/*Source*: Dinas Ketahanan Pangan, Pertanian, dan Perikanan Kabupaten Barito Selatan/ *Food Security, Agriculture, and Fishery Office of Barito Selatan Regency*

**5.4 PERIKANAN  
FISHERY**

**Tabel 5.4.1 Jumlah Rumah Tangga Perikanan Tangkap Menurut Kecamatan dan Subsektor di Kabupaten Barito Selatan, 2021 dan 2022**  
*Number of Fish Capture Households by Subdistrict and Subsector in Barito Selatan Regency, 2021 and 2022*

Kecamatan <i>Subdistrict</i>	Perikanan Laut <i>Marine Fisheries</i>		Perairan Umum <i>Inland Water</i>		Jumlah <i>Total</i>	
	2021	2022	2021	2022	2021	2022
(1)	(2)	(3)	(4)	(5)	(6)	(7)
Jenamas	-	-	586	586	586	586
Dusun Hilir	-	-	1 354	1 354	1 354	1 354
Karau Kuala	-	-	995	995	995	995
Dusun Selatan	-	-	902	902	902	902
Dusun Utara	-	-	451	451	451	451
Gunung Bintang Awai	-	-	225	225	225	225
<b>Barito Selatan</b>	-	-	<b>4 513</b>	<b>4 513</b>	<b>4 513</b>	<b>4 513</b>

Sumber/Source: Dinas Ketahanan Pangan, Pertanian, dan Perikanan Kabupaten Barito Selatan/ *Food Security, Agriculture, and Fishery Office of Barito Selatan Regency*

**Tabel**  
**Table** 5.4.2

**Produksi Perikanan Tangkap Menurut Kecamatan dan Subsektor di Kabupaten Barito Selatan (ton), 2021 dan 2022**  
**Production of Fish Capture Households by Subdistrict and Subsector in Barito Selatan Regency (ton), 2021 and 2022**

Kecamatan Subdistrict	Perikanan Laut Marine Fisheries		Perairan Umum Inland Water		Jumlah Total	
	2021	2022	2021	2022	2021	2022
(1)	(2)	(3)	(4)	(5)	(6)	(7)
Jenamas	-	-	870,61	888,03	870,61	888,03
Dusun Hilir	-	-	2 009,10	2 049,30	2 009,10	2 049,30
Karau Kuala	-	-	1 473,34	1 502,82	1 473,34	1 502,82
Dusun Selatan	-	-	1 339,40	1 366,20	1 339,40	1 366,20
Dusun Utara	-	-	669,70	683,10	669,70	683,10
Gunung Bintang Awai	-	-	334,85	341,55	334,85	341,55
<b>Barito Selatan</b>	-	-	<b>6 697,00</b>	<b>6 831,00</b>	<b>6 697,00</b>	<b>6 831,00</b>

Sumber/Source: Dinas Ketahanan Pangan, Pertanian, dan Perikanan Kabupaten Barito Selatan/ Food Security, Agriculture, and Fishery Office of Barito Selatan Regency



**Tabel**  
**Table** 5.4.3

**Jumlah Rumah Tangga Perikanan Budidaya Menurut Kecamatan dan Jenis Budidaya di Kabupaten Barito Selatan, 2022**  
**Number of Aquaculture Households by Subdistrict and Type of Aquaculture in Barito Selatan Regency, 2022**

Kecamatan Subdistrict	Kolam Fresh Water Pond	Keramba Cage	Jaring Apung Floating Cage Net	Sawah Paddy Field	Jumlah Total
(1)	(2)	(3)	(4)	(5)	(6)
Jenamas	30,00	260,00	-	-	290
Dusun Hilir	10,00	795,00	-	-	805
Karau Kuala	32,00	486,00	-	-	518
Dusun Selatan	290,00	1 596	-	-	1 886
Dusun Utara	60,00	82,00	-	-	142
Gunung Bintang Awai	75,00	53,00	-	-	128
<b>Barito Selatan</b>	<b>497,00</b>	<b>3272,00</b>	<b>-</b>	<b>-</b>	<b>3 769</b>

Sumber/Source: Dinas Ketahanan Pangan, Pertanian, dan Perikanan Kabupaten Barito Selatan/ Food Security, Agriculture, and Fishery Office of Barito Selatan Regency

**Tabel**  
**Table** 5.4.4

**Produksi Perikanan Budidaya Menurut Kecamatan dan Subsektor di Kabupaten Barito Selatan (ton), 2022**  
**Production of Aquaculture Households by Subdistrict and Subsector in Barito Selatan Regency (tons), 2022**

Kecamatan Subdistrict	Kolam Fresh Water Pond	Keramba Cage	Jaring Apung Floating Cage Net	Sawah Paddy Field	Jumlah Total
(1)	(2)	(3)	(4)	(5)	(6)
Jenamas	100,31	467,51	-	-	567,82
Dusun Hilir	33,44	1 429,49	-	-	1 462,93
Karau Kuala	106,99	873,88	-	-	980,87
Dusun Selatan	969,64	2 869,77	-	-	3 839,41
Dusun Utara	200,61	147,44	-	-	348,05
Gunung Bintang Awai	250,77	95,30	-	-	346,07
<b>Barito Selatan</b>	<b>1 661,76</b>	<b>5 883,39</b>	<b>-</b>	<b>-</b>	<b>7 545,15</b>

Sumber/Source: Dinas Ketahanan Pangan, Pertanian, dan Perikanan Kabupaten Barito Selatan/ Food Security, Agriculture, and Fishery Office of Barito Selatan Regency

**Tabel 5.4.5** Jumlah Perahu/Kapal Menurut Kecamatan dan Jenis Kapal di Kabupaten Barito Selatan, 2022  
**Table 5.4.5** Number of Fishing Boats by Subdistrict and Type of Boat in Barito Selatan Regency, 2022

Kecamatan Subdistrict	Perahu Tanpa Motor Nonpowered Boat	Perahu Motor Tempel Outboard Motorboat	Kapal Motor Inboard Motorboat
(1)	(2)	(3)	(4)
Jenamas	199	330	57
Dusun Hilir	740	569	45
Karau Kuala	471	494	30
Dusun Selatan	220	541	141
Dusun Utara	123	377	29
Gunung Bintang Awai	64	76	10
<b>Barito Selatan</b>	<b>1 817</b>	<b>2 387</b>	<b>312</b>

Sumber/Source: Dinas Ketahanan Pangan, Pertanian, dan Perikanan Kabupaten Barito Selatan/ Food Security, Agriculture, and Fishery Office of Barito Selatan Regency

## 5.5 KEHUTANAN FORESTRY

**Tabel** 5.5.1 **Luas Kawasan Hutan dan Perairan di Kabupaten Barito Selatan (hektar), 2022**  
**Table** 5.5.1 **Forest and Inland Water Area in Barito Selatan Regency (hectare), 2022**

	Kecamatan Subdistrict	Perahu Tanpa Motor Nonpowered Boat
	(1)	(2)
1.	Hutan Lindung/ <i>Protection Forest</i>	86 637
2.	Suaka Alam dan Pelestarian Alam/ <i>Sanctuary Reserve and Nature Conservation Area</i>	76 941
3.	Hutan produksi/ <i>Production Forest</i>	
	A. Terbatas/ <i>Limited</i>	42 287
	B. Tetap/ <i>Permanent</i>	177 324
	C. Dapat Dikonversi/ <i>Convertible</i>	62 454
	<b>Barito Selatan</b>	<b>445 643</b>

Sumber/Source: UPT KPHP Barito Hilir Unit VII dan Unit XIV & UPT KPHL Gerbang Barito Unite IX/ UPT KPHP Barito Hilir Unit VII and Unit XIV & UPT KPHL Gerbang Barito Unit IX

**Tabel**  
**Table** 5.5.2

**Produksi Kayu Hutan Menurut Jenis Produksi di  
Kabupaten Barito Selatan (m<sup>3</sup>), 2011-2015**  
*Timber Production by Type of Product in Barito Selatan  
Regency (m<sup>3</sup>), 2011-2015*

Tahun Year	Kayu Bulat Logs	Kayu Gergajian Sawn Timber	Kayu Lapis Plywood
(1)	(2)	(3)	(4)
2011	5 217,64	905,79	-
2012	7 411,73	267,19	-
2013	888,83	583,38	-
2014	1 706,20	774,01	-
2015	2 161,51	121,61	-

Sumber/Source: Dinas Kehutanan Kabupaten Barito Selatan/ Forestry Office of Barito Selatan Regency

# INDUSTRI, PERDAGANGAN, & ENERGI

INDUSTRY, TRADE, & ENERGY

# 6

JUMLAH PELANGGAN DAN AIR YANG DISALURKAN DI KABUPATEN BARITO SELATAN, 2022

NUMBER OF CONSUMERS AND DISTRIBUTED WATER IN BARITO SELATAN REGENCY, 2022



PELANGGAN  
CONSUMERS

**13.772**



AIR YANG DISALURKAN (m<sup>3</sup>)  
DISTRIBUTED WATER (m<sup>3</sup>)

**3.128.360**



NILAI (JUTA Rp)  
VALUE (million Rp)

**14.178,68**



**PENJELASAN TEKNIS**

1. **Pertambangan** adalah suatu kegiatan pengambilan endapan bahan galian berharga dan bernilai ekonomis dari dalam kulit bumi, di bawah permukaan bumi dan di bawah permukaan air.
2. **Avgas (Aviation Gasoline)** adalah bahan bakar minyak berkadar oktan tinggi untuk pesawat bermesin torak, mempunyai titik beku yang rendah (maksimum  $-60^{\circ}\text{C}$ ).
3. **Avtur (Aviation Turbin)** adalah bahan bakar khusus untuk turbin/ pesawat terbang, jenis khusus minyak tanah dengan proses penyulingan dari  $150^{\circ}\text{C}$  -  $250^{\circ}\text{C}$ .
  - a. Premium adalah jenis bahan bakar minyak. Dipergunakan di mesin pembakaran bagian dalam kecuali mesin pesawat terbang, di pasaran tersedia dalam bentuk Premium, Premix, Super TT dan BB2L.
  - b. Minyak Bakar adalah bahan bakar minyak dari jenis residu, lebih kental dari pada minyak diesel dan mempunyai titik tuang (pour point) yang lebih tinggi daripada minyak diesel.
  - c. Naphta adalah Sulingan minyak bumi ringan dengan titik didih akhir tidak melebihi  $220$  derajat Celcius.

**TECHNICAL NOTES**

1. **Mining** is the extraction of mineral deposits that valuable and having economic value of the earth crust, beneath the earth surface and below the water surface.
2. **Avgas (Aviation Gasoline)** is fuel with high octane levels for aircraft with piston engine, having low freezing point ( $-60^{\circ}\text{C}$  maximum).
3. **Aviation fuel (Aviation Turbine)** is a special fuel for turbine/aircraft, a special type of kerosene with the distillation process from  $150^{\circ}\text{C}$  -  $250^{\circ}\text{C}$ .
  - a. Premium is the type of fuel oil. Premium is used in inside combustion engines, except for aircraft engines, in the market available in the form of Premium, Premix, Super without Lead and BB2L (dedicated fuel for two stroke engines).
  - b. Fuel oil is the fuel oil from the type of residue, is more viscous than oil diesel and has higher pour point than diesel.
  - c. Naphtha is light petroleum distillate with final boiling point not exceeds  $220$  degrees Celsius.



- 4. LSWR (Low Sulfur Waxy Residue)** adalah residu berlimin dengan kadar belerang rendah yang diperoleh dari penyulingan atmosferik minyak bumi, misalnya residu minyak Minas dari Sumatera.
  - 5. Perusahaan Listrik Negara (PLN)** adalah Perusahaan Umum Milik Negara yang mempunyai aktivitas kegiatan pembangkitan, transmisi, dan distribusi tenaga listrik.
  - 6. Perusahaan Gas Negara (PGN)** adalah perusahaan milik pemerintah yang mempunyai aktivitas dalam pengolahan gas cair, produksi gas dengan karbonasi arang atau dengan pengolahan yang mencampur gas dengan gas alam, penyaluran gas cair melalui suatu sistem pipa.
  - 7. Perusahaan Air Bersih** adalah perusahaan yang mempunyai aktivitas dalam penampungan, penjernihan, dan penyaluran air baku atau air bersih dari terminal air melalui saluran air, pipa atau mobil tangki (dalam satu pengelolaan administrasi dengan kegiatan ekonomi) kepada rumah tangga, perusahaan industri, atau pengguna komersial lainnya.
  - 8. Jumlah listrik/gas/air bersih yang terjual** adalah banyaknya listrik/gas/air bersih yang disalurkan kepada para pelanggan.
- 4. LSWR (Low Sulfur waxy Residue)** is waxy residue with a low sulfur content obtained from atmospheric distillation of petroleum, such as Minas oil residue from Sumatra.
  - 5. State Electricity Company (PLN)** is a State-owned Public Company that has the activity of generation, transmission, and distribution of Electricity.
  - 6. National Gas Company (PGN)** is government owned company that has activity in the processing of liquid gas, coal gas production by carbonation or by processing the gas mixing with natural gas, liquefied gas supply via a pipe system.
  - 7. The Clean Water Companies** is a companies that have activities in the reservoir, purification, and distribution of the raw water or clean water from water terminal through the conduit, pipe or tank car (within one administrative management of economic activity) to households, industries, or other commercial users.
  - 8. The amount of Electricity/gas/clean water sold** is the number of Electricity/gas /clean water distributed to customers.

**ULASAN**

Jumlah pemakaian listrik dan air minum (air bersih) masyarakat merupakan salah satu indikator tingkat kesejahteraan masyarakat itu sendiri. Jumlah listrik (PLN) yang terjual mengalami penurunan dari 75.198.656 KWh di tahun 2021 menjadi 74.710.298 KWh di tahun 2022, dan volume air minum yang disalurkan pada tahun 2022 sebesar 3.127.360 m<sup>3</sup>.

Berdasarkan data Dinas Perindustrian dan Perdagangan Kabupaten Barito Selatan, jumlah fasilitas perdagangan pada tahun 2021 adalah 1.955 buah.

**DESCRIPTION**

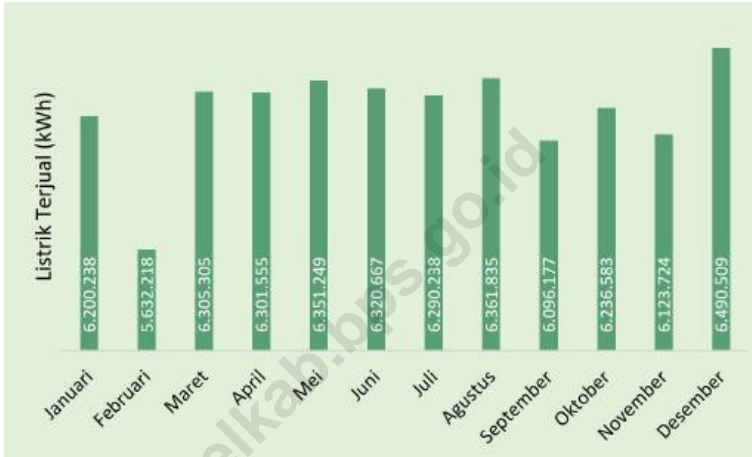
*Index of water or energy consumption of the community is one of the indicators to measure the level of prosperity of a community. There is an increase in the electricity sold by PLN from 75.198.656 KWh in 2021 to be 74.710.298 KWh in 2022, and volume of water consumption in 2022 is 3.127.360 m<sup>3</sup>.*

*Based on data provided by Industry and Trade Service Office of Barito Selatan Regency, the number of trading facilities in 2021 was 1.955.*



**Gambar**  
**Figures** 6.1

**Jumlah Listrik Terjual Menurut Bulan di Kabupaten Barito Selatan, 2022**  
**Number of Electricity Sold by Month in Barito Selatan Regency, 2022**



Sumber/Source : PT. PLN (Persero) ULP Buntok/ Electricity Company Branch Buntok



## 6.1 ENERGI ENERGY

**Tabel 6.1.1** Daya Terpasang, Produksi, dan Distribusi Listrik PT. PLN (Persero) pada Cabang/Ranting PLN Menurut Kecamatan di Kabupaten Barito Selatan, 2022  
*Installed Electricity Power, Production, and Distribution of PT. PLN (Persero) at PLN Branch by Subdistrict in Barito Selatan Regency, 2022*

Bulan Months	Daya Terpasang Installed Electricity Power (KW)	Produksi Listrik Electricity Production (KWh)	Listrik Terjual Electricity Sold (KWh)	Dipakai Sendiri Own Used (KWh)	Susut/ Hilang Shrinkage/ Lost (KWh)
(1)	(2)	(3)	(4)	(5)	(6)
Januari/January	51 980	6 964 044	6 200 238	51 696	712 110
Februari/February	52 135	6 262 088	5 632 218	46 672	583 198
Maret/March	52 454	7 125 905	6 305 305	52 018	768 582
April/April	52 635	7 033 272	6 301 555	50 621	681 096
Mei/May	52 773	7 169 181	6 351 249	52 379	742 424
Juni/June	53 103	7 080 848	6 320 667	50 908	649 274
Juli/July	53 310	7 066 064	6 290 238	53 021	672 805
Agustus/August	53 584	7 161 538	6 361 835	53 028	697 796
September/September	53 971	6 836 397	6 096 177	51 618	681 050
Oktober/October	54 087	6 971 094	6 236 583	53 797	655 412
November/November	54 374	6 740 315	6 123 724	52 543	560 540
Desember/December	54 682	7 183 973	6 490 509	54 625	638 839
<b>Jumlah/Total</b>	<b>639 088</b>	<b>83 594 720</b>	<b>74 710 298</b>	<b>622 927</b>	<b>8 043 125</b>

Sumber/Source: PT. PLN (Persero) ULP Buntok/ Electricity Company Branch Buntok

**Tabel**  
**Table 6.1.2****Jumlah Pelanggan Listrik Menurut Kecamatan di  
Kabupaten Barito Selatan, 2018–2022**  
**Number of Electricity Customers by Subdistrict in Barito  
Selatan Regency, 2018–2022**

<b>Kecamatan Subdistrict</b>	<b>2018</b>	<b>2019</b>	<b>2020</b>	<b>2021</b>	<b>2022</b>
<b>(1)</b>	<b>(2)</b>	<b>(3)</b>	<b>(4)</b>	<b>(5)</b>	<b>(6)</b>
Jenamas	...	1 807	...	1 906	1 961
Dusun Hilir	...	1 232	...	2 087	2 399
Karau Kuala	...	2 679	2 644	1 548	1 554
Dusun Selatan	...	16 672	17 267	18 593	19 035
Dusun Utara	...	1 996	2 153	3 465	3 878
Gunung Bintang Awai	...	4 366	4 468	4 944	5 094
<b>Barito Selatan</b>	<b>38 498</b>	<b>28 752</b>	<b>28 928</b>	<b>32 543</b>	<b>33 921</b>

Sumber/Source: PT. PLN (Persero) ULP Buntok/ Electricity Company Branch Buntok

**Tabel**  
**Table 6.1.3****Jumlah Pelanggan dan Air yang Disalurkan Menurut Kecamatan di Kabupaten Barito Selatan, 2022**  
**Number of Customers and Distributed Water by Subdistrict in Barito Selatan Regency, 2022**

Kecamatan Subdistrict	Pelanggan Number of Customers	Air Disalurkan Distributed Water (m <sup>3</sup> )	Nilai Value (Rp)
(1)	(2)	(3)	(4)
Jenamas	497	102 110	364 217 000
Dusun Hilir	288	36 155	153 730 400
Karau Kuala	969	149 029	579 361 500
Dusun Selatan	10 187	2 539 371	11 974 334 900
Dusun Utara	687	95 197	358 668 300
Gunung Bintang Awai	1 144	205 498	748 370 100
<b>Barito Selatan</b>	<b>13 772</b>	<b>3 128 360</b>	<b>14 178 682 200</b>

Sumber/Source: Perusahaan Daerah Air Minum Kabupaten Barito Selatan/ Clean Water Company of Barito Selatan Regency



**Tabel**  
**Table** 6.1.4

**Jumlah Pelanggan PDAM Menurut Jenis Konsumen di  
Kabupaten Barito Selatan, 2019–2022**  
**Number of Customer by Type of Customers in Barito Selatan  
Regency, 2019–2022**

Pelanggan Customers	2019	2020	2021	2022
(1)	(2)	(3)	(4)	(5)
<b>Sosial/Social</b>				
Umum/General	129	132	141	141
Khusus/Specific	170	176	185	187
<b>Non Niaga/Non Trading</b>				
Rumah Tangga/Household	11 697	11.916	12 296	12 429
Pemerintah/Government	205	214	221	212
<b>Niaga/Trade</b>				
Kecil/Small	407	401	406	749
Besar/Big	8	8	9	52
<b>Industri/Industry</b>				
Khusus/Exclusive	1	-	-	-
<b>Jumlah/Total</b>	<b>12 621</b>	<b>12 850</b>	<b>13 891</b>	<b>13 772</b>

Sumber/Source: Perusahaan Daerah Air Minum Kabupaten Barito Selatan/ Clean Water Company of Barito Selatan Regency

**Tabel**  
**Table** 6.1.5

**Banyaknya Air Yang Disalurkan Menurut Jenis Konsumen  
di Kabupaten Barito Selatan, 2019–2022**  
*Water Distributed of Clean Water Company by Type of  
Customers in Barito Selatan Regency, 2019–2022*

<b>Pelanggan Customers</b>	<b>2019</b>	<b>2020</b>	<b>2021</b>	<b>2022</b>
(1)	(2)	(3)	(4)	(5)
<b>Sosial/Social</b>				
Umum/General	41 680	41 433	42 977	44 586
Khusus/Specific	65 604	52.064	47 556	73 787
<b>Non Niaga/Non Trading</b>				
Rumah Tangga/Household	2 339 986	2 481 034	2 512 973	2 741 583
Pemerintah/Government	60 377	68 175	71 973	82 251
<b>Niaga/Trade</b>				
Kecil/Small	165 362	157 681	146 511	163 706
Besar/Big	8 157	9 041	9 744	13 938
<b>Industri/Industry</b>				
Khusus/Exclusive	491	8	-	-
<b>Jumlah/Total</b>	<b>2 687 852</b>	<b>2 815 163</b>	<b>2 838 426</b>	<b>3 127 360</b>

Sumber/Source: Perusahaan Daerah Air Minum Kabupaten Barito Selatan/ Clean Water Company of Barito Selatan Regency

**Tabel**  
**Table** 6.1.6

**Nilai Air Yang Disalurkan Menurut Jenis Konsumen di  
Kabupaten Barito Selatan (rupiah), 2019–2022**  
*Value of Water Distributed of Clean Water Company by Type  
of Customers in Barito Selatan Regency (rupiah), 2019–  
2022*

<b>Pelanggan Customers</b>	<b>2019</b>	<b>2020</b>	<b>2021</b>	<b>2022</b>
(1)	(2)	(3)	(4)	(5)
<b>Sosial/Social</b>				
Umum/General	133 437 700	135 473 100	138 312 200	138 643 000
Khusus/Specific	263 053 200	217 582 600	200 409 000	286 867 600
<b>Non Niaga/Non Trading</b>				
Rumah Tangga/Household	10 950 832 100	11 548 305 400	11 624 558 100	12 452 292 300
Pemerintah/Government	282 977 100	315 716 600	333 287 000	373 708 600
<b>Niaga/Trade</b>				
Kecil/Small	820 549 700	786 477 600	783 610 900	819 002 700
Besar/Big	41 452 000	45 222 000	49 129 000	70 598 000
<b>Industri/Industry</b>				
Khusus/Exclusive	9 400 000	150 000	-	-
<b>Jumlah/Total</b>	<b>12 533 619 800</b>	<b>13 078 210 300</b>	<b>13 118 351 500</b>	<b>14 178 682 200</b>

Sumber/Source: Perusahaan Daerah Air Minum Kabupaten Barito Selatan/ Clean Water Company of Barito Selatan Regency

## 6.2 INDUSTRI DAN PERDAGANGAN INDUSTRY AND TRADE

**Tabel** 6.2.1 **Jumlah Perusahaan dan Tenaga Kerja Industri Kecil dan Menengah Menurut Klasifikasi Industri di Kabupaten Barito Selatan, 2022**  
*Number of Establishments and Employees of Small-Middle Industries by Industrial Classification in Barito Selatan Regency, 2022*

Klasifikasi Industri <i>Industrial Classification</i>	Perusahaan <i>Esrablishments</i>	Tenaga Kerja <i>Employee</i>
(1)	(2)	(3)
Makanan & Minuman/ <i>Food and Beverage</i>	240	983
Pengolahan Tembakau/ <i>Tobacco Product</i>	-	-
Industri Tekstil/ <i>Textile Industry</i>	-	-
Industri Pakaian Jadi/ <i>Clothing Industry</i>	103	200
Industri Kulit, Barang dari Kulit dan Alas Kaki/ <i>Leather Industry</i>	-	-
Industri Kayu, Barang dari Kayu dan Gabus (Tidak Termasuk Furniture) dan Barang Anyaman dari Bambu, Rotan dan Sejenisnya/ <i>Wood, Foam, Bamboo Braid and Rottan Industry</i>	205	2 289
Industri Kertas dan Barang dari Kertas/ <i>Paper Industry</i>	-	-
Industri Pencetakan dan Reproduksi Media/ <i>Publishing Industry</i>	-	-
Industri Produk dari Batu Bara dan Pegilangan Minyak Bumi/ <i>Coal Industry and Crude Oil Refinery</i>	-	-
Industri Bahan Kimia dan Barang dari Bahan Kimia/ <i>Chemical Industry</i>	-	-
Industri Farmasi, Produk Obat Kimia dan Obat Tradisional/ <i>Pharmacy and Traditional Medicine Industry</i>	-	-
Industri Karet, Barang dari Karet dan Plastik/ <i>Rubber and Plastic Industry</i>	-	-
Industri Barang Galian Bukan Logam/ <i>Non Metal Mining Industry</i>	-	-
Industri Logam Dasar/ <i>Primary Metal Industry</i>	76	114
Industri Barang Logam, Bukan Mesin dan Peralatannya/ <i>Metal Non-Machine Industry</i>	-	-
Industri Komputer, Barang Elektronik dan Optik/ <i>Computer, Electrical and Optical Tools Industry</i>	-	-
Industri Peralatan Listrik/ <i>Electrical Tools Industry</i>	-	-
Industri Mesin dan Perlengkapan ytdl/ <i>Machine Industry</i>	-	-
Industri Kendaraan bermotor, Trailer dan Semi Trailer/ <i>Motor Vehicle Industry</i>	-	-
Industri Alat Angkutan lainnya/ <i>Another Transportation Industry</i>	-	-
Industri Furniture/ <i>Furniture Industry</i>	90	270
Industri Pengolahan Lainnya/ <i>Another Manufacture Industry</i>	-	-
Jasa Reparasi dan Pemasangan Mesin dan Peralatan/ <i>Repair and Installation of Machinery and Equipment</i>	-	-
<b>Barito Selatan</b>	<b>714</b>	<b>3 856</b>

Sumber/*Source*: Dinas Perdagangan, Koperasi dan Usaha Kecil dan Menengah Kabupaten Barito Selatan/*Trade, Cooperation, Small-Medium Enterprises Services of Barito Selatan Regency*

**Tabel**  
**Table 6.2.2****Jumlah Sarana Perdagangan Menurut Jenisnya di  
Kabupaten Barito Selatan, 2019–2022**  
**Number of Trading Facilities by Type of Customers in Barito  
Selatan Regency, 2019–2022**

<b>Sarana Perdagangan Trading Facilities</b>	<b>2019</b>	<b>2020</b>	<b>2021</b>	<b>2022</b>
(1)	(2)	(3)	(4)	(5)
Pasar/Market	59	57	59	63
Toko/Store	5	8	621	628
Kios	1 028	1 024	436	425
Warung	846	846	536	556
<b>Jumlah/Total</b>	<b>1 938</b>	<b>1 935</b>	<b>1 652</b>	<b>1 672</b>

Sumber/Source: Dinas Perdagangan, Koperasi dan Usaha Kecil dan Menengah Kabupaten Barito Selatan/Trade, Cooperation, Small-Medium Enterprises Services of Barito Selatan Regency

# PARIWISATA TOURISM

# 7

Jumlah Kamar/  
Number of Room

**332**

Kapasitas Pengunjung/  
Passanger Capacity

**982**



**KONDISI HOTEL DI KABUPATEN BARITO SELATAN, 2022/  
HOTEL CONDITION IN BARITO SELATAN REGENCY, 2022**



**PENJELASAN TEKNIS**

1. **Konsep dan definisi pariwisata** mengikuti rekomendasi World Tourism Organization (WTO) dan International Union of Office Travel Organization (IUOTO).
2. **Akomodasi** ialah suatu usaha yang menggunakan suatu bangunan atau sebagian bangunan yang disediakan secara khusus, dan setiap orang dapat menginap, makan serta memperoleh pelayanan dan fasilitas lainnya dengan pembayaran. Akomodasi dibedakan antara hotel dan akomodasi lainnya. Ciri khusus dari hotel adalah mempunyai restoran yang berada di bawah manajemen hotel tersebut.
3. **Hotel berbintang** yaitu hotel yang telah memenuhi persyaratan yang telah ditentukan seperti persyaratan fisik, bentuk pelayanan yang diberikan, kualifikasi tenaga kerja, jumlah kamar dan lainnya. Hotel tidak berbintang yaitu hotel yang tidak memenuhi persyaratan yang telah ditentukan.
4. **Tingkat penghunian kamar hotel** adalah persentase banyaknya malam kamar yang dihuni terhadap banyaknya malam kamar yang tersedia.

**TECHNICAL NOTES**

1. **The concept and definition of tourism** refers to the recommendations of the World Tourism Organization (WTO) and International Union of Office Travel Organization (IUOTO).
2. **An accommodation** is an establishment using a building or a part of a building, prepared commercially for any person to stay, eat and obtain service as well as other facilities. Accommodation is segregated into hotel and other accommodations. The special characteristic of hotel is having a restaurant under hotel management.
3. **A star hotel** is an accommodation which meets specified standards regarding physical requirements, services provided, manpower qualifications, number of room available, etc. A non-classified hotel is an accommodation which has not met the requirements previously mentioned.
4. **Room occupancy rate** is the number of room-nights occupied divided by the number of room-nights available, multiplied by 100 percent.



5. **Rata-rata lamanya tamu menginap** adalah hasil bagi antara banyaknya malam tempat tidur yang terpakai dengan banyaknya tamu yang menginap di hotel dan akomodasi lainnya.
5. **Average length of stay** is the number of bed-nights used divided by the number of guests staying at the accommodations.
6. **Wisatawan mancanegara** ialah setiap pengunjung yang mengunjungi suatu negara di luar tempat tinggalnya, didorong oleh satu atau beberapa keperluan tanpa bermaksud memperoleh penghasilan di tempat yang dikunjungi dan lamanya kunjungan tersebut tidak lebih dari satu tahun (12 bulan).
6. **A foreign visitor** is any person visiting a country other than his usual place of residence for any reason other than for earning income in the country visited, and the length of stay is no more than one year (12 months).

**ULASAN**

Jumlah hotel dan akomodasi lainnya di Barito Selatan tahun 2022 adalah 20 unit. Sebanyak 16 unit berada di Kecamatan Dusun Selatan, 1 Unit berada di Kecamatan Karau Kuala, 1 Unit berada di Kecamatan Jenamas, 1 unit di Kecamatan Dusun Utara, dan 1 Unit berada di Kecamatan Gunung Bintang Awai.

Jumlah wisatawan yang berkunjung ke Barito Selatan pada tahun 2022 sebanyak 51.936 orang. Jumlah tersebut merupakan jumlah wisatawan domestik.

**DESCRIPTION**

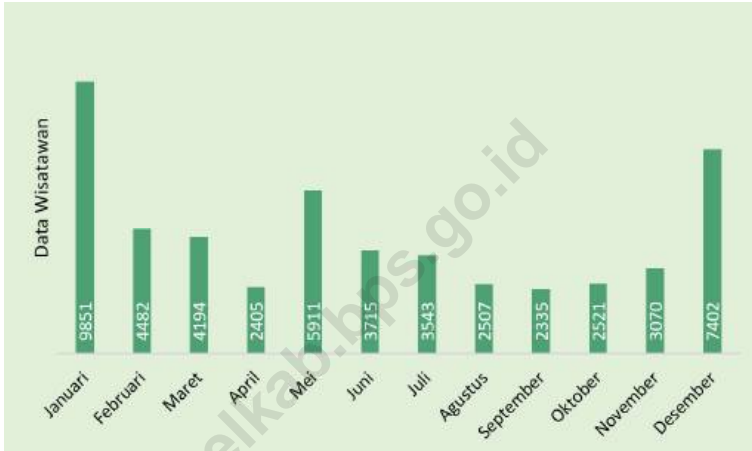
*Number of hotels and other accommodations in Barito Selatan Regency in 2022 are 20 units. 16 units are located in Dusun Selatan, 1 Unit located in Kecamatan Karau Kuala, 1 Unit in Jenamas, 1 unit in Dusun Utara, and 1 Units located in Gunung Bintang Awal subdistrict.*

*The number of tourists visiting the South Barito in 2022 as much 51.936 people. The number only consist of domestic tourists.*



**Gambar** 7.1  
**Figures**

**Jumlah Wisatawan Mancanegara dan Domestik di  
Kabupaten Barito Selatan, 2022**  
*Number of International and Domestic Visitors in Barito  
Selatan Regency, 2022*



Sumber/Source : Dinas Pemuda, Olahraga, Pariwisata, dan Kebudayaan Kabupaten Barito Selatan/ Youth, Sport, Tourism, and Culture Office in Barito Selatan Regency



**Tabel**  
**Table 7.1****Jumlah Rumah Makan/Restoran Menurut Kecamatan di  
Kabupaten Barito Selatan, 2019–2022**  
**Number of Restaurants by Subdistrict in Barito Selatan  
Regency, 2019–2022**

Kecamatan Subdistrict	2019	2020	2021	2022
(1)	(2)	(3)	(4)	(5)
Jenamas	2	6	6	6
Dusun Hilir	-	-	-	7
Karau Kuala	2	1	1	1
Dusun Selatan	28	37	41	38
Dusun Utara	1	4	4	4
Gunung Bintang Awai	5	4	4	4
<b>Barito Selatan</b>	<b>38</b>	<b>52</b>	<b>56</b>	<b>60</b>

Sumber/Source: Dinas Pemuda, Olahraga, Pariwisata, dan Kebudayaan Kabupaten Barito Selatan/ *Youth, Sport, Tourism, and Culture Office in Barito Selatan Regency*

**Tabel**  
**Table** 7.2**Alamat Hotel dan Akomodasi Lainnya di Kabupaten Barito Selatan, 2022**  
**Hotel and Other Accomodation Address in Barito Selatan, 2022**

<b>Nama Hotel dan Akomodasi Lainnya</b> <b>Hotel and Other Accomodations</b>	<b>Alamat</b> <b>Address</b>
(1)	(2)
Hotel Mulya Kencana	Jl. Pelita Raya, Buntok, Dusun Selatan
Hotel Tia	Jl. Pelita Raya, Buntok, Dusun Selatan
Hotel Afiat Jaya	Jl. Pelita Raya No.57, Buntok, Dusun Selatan
Hotel Permai	Jl. Pahlawan No.136, Buntok, Dusun Selatan
Hotel Keluarga	Jl. Karang Paci, Buntok, Dusun Selatan
Losmen Chandra Barito	Jl. Niaga No.4 Pasar Lama, Buntok, Dusun
Losmen Dahlia	Jl. Niaga Pasar Lama, Buntok, Dusun Selatan
Hotel Pinang Indah	Jl. Pahlawan Atas No.65, Buntok, Dusun Selatan
Hotel Anna	Jl. Merdeka Raya, Buntok, Dusun Selatan
Hotel Vanesa	Jl. Pelabuhan, Buntok, Dusun Selatan
Losmen Beringin Jaya	Jl. Merdeka Raya, Buntok, Dusun Selatan
Hotel Malawen Permai	Jl. Pahlawan No.59, Buntok, Dusun Selatan
Hotel Lutfan	Jl. Pahlawan, Buntok, Dusun Selatan
Penginapan Rahmat	Jl. Desa Rantau Kujag, Jenamas
Penginapan Abba	Jl. Ampah-Muara Teweh, Gunung Bintang Awai
Mustika Losmen	Jl. Komp. Pasar Bangkuang, Karau Kuala
Hotel Septi	Jl. Pendang
Guest House JK Residence	Jl. Pahlawan Atas, Buntok, Dusun Selatan
Hotel JK Syariah	Jl. Karang Paci, Buntok, Dusun Selatan
Hotel PRF	Jl. Pelita Raya, Buntok, Dusun selatan

Sumber/Source: Dinas Pemuda, Olahraga, Pariwisata, dan Kebudayaan Kabupaten Barito Selatan/ *Youth, Sport, Tourism, and Culture Office in Barito Selatan Regency*

**Tabel**  
**Table** 7.3

**Jumlah Kamar dan Kapasitas Pengunjung Hotel di  
Kabupaten Barito Selatan, 2022**  
*Number of Room and Hotel Passanger Capacity in Barito  
Selatan, 2022*

<b>Nama Hotel dan Akomodasi Lainnya</b> <i>Hotel and Other Accomodations</i>	<b>Jumlah Kamar</b> <i>Number of Room</i>	<b>Kapasitas Pengunjung</b> <i>Passanger Capacity</i>
(1)	(2)	(3)
Hotel Mulya Kencana	50	150
Hotel Tia	12	36
Hotel Afiat Jaya	25	75
Hotel Permai	25	75
Hotel Keluarga	33	99
Losmen Chandra Barito	14	28
Losmen Dahlia	13	39
Hotel Pinang Indah	13	39
Hotel Anna	30	90
Hotel Vanesa	10	30
Losmen Beringin Jaya	10	30
Hotel Malawen Permai	12	36
Hotel Lutfan	16	48
Penginapan Rahmat	5	15
Penginapan Abba	6	18
Mustika Losmen	7	21
Hotel Septi	8	24
Guest House JK Residence	12	36
Hotel JK Syariah	21	63
Hotel PRF	10	30

Sumber/Source: Dinas Pemuda, Olahraga, Pariwisata, dan Kebudayaan Kabupaten Barito Selatan/ *Youth, Sport, Tourism, and Culture Office in Barito Selatan Regency*



**Tabel**  
**Table** 7.4

**Jumlah Wisatawan Mancanegara dan Domestik di  
Kabupaten Barito Selatan, 2022**  
*Number of International and Domestic Visitors in Barito  
Selatan, 2022*

Bulan <i>Months</i>	Wisatawan/Visitor		Jumlah <i>Total</i>
	Mancanegara <i>International</i>	Domestik <i>Domestic</i>	
(1)	(2)	(3)	(4)
Januari/ <i>January</i>	-	9 851	9 851
Februari/ <i>February</i>	-	4 482	4 482
Maret/ <i>March</i>	-	4 194	4 194
April/ <i>April</i>	-	2 405	2 405
Mei/ <i>May</i>	-	5 911	5 911
Juni/ <i>June</i>	-	3 715	3 715
Juli/ <i>July</i>	-	3 543	3 543
Agustus/ <i>August</i>	-	2 507	2 507
September/ <i>September</i>	-	2 335	2 335
Oktober/ <i>October</i>	-	2 521	2 521
November/ <i>November</i>	-	3 070	3 070
Desember/ <i>December</i>	-	7 402	7 402
<b>Jumlah/<i>Total</i></b>	-	<b>51 936</b>	<b>51 936</b>

Sumber/*Source*: Dinas Pemuda, Olahraga, Pariwisata, dan Kebudayaan Kabupaten Barito Selatan/ *Youth, Sport, Tourism, and Culture Office in Barito Selatan Regency*

**Tabel**  
**Table** 7.5

**Potensi Obyek Wisata Unggulan di Kabupaten Barito Selatan, 2022**  
**Public Recreation Areas in Barito Selatan, 2022**

<b>Objek Wisata</b> <b>Public Recreation</b>	<b>Lokasi</b> <b>Location</b>
(1)	(2)
Danau Sanggu	Desa Sanggu, Dusun Selatan
Waterboom Nagoya	Desa Sababilah, Dusun Selatan
Banyu Habang	Desa Sanggu, Dusun Selatan
Batang Nansarunai	Desa Sanggu, Dusun Selatan
Rawen (Rawa Wendu)	Desa Sanggu, Dusun Selatan
Cendana Harum	Desa Sanggu, Dusun Selatan
Taman Legenda Takam (Talenta)	Desa Sanggu, Dusun Selatan

Sumber/Source: Dinas Pemuda, Olahraga, Pariwisata, dan Kebudayaan Kabupaten Barito Selatan/ Youth, Sport, Tourism, and Culture Office in Barito Selatan Regency



# TRANSPORTASI & KOMUNIKASI

## TRANSPORTATION & COMMUNICATION

# 8

PANJANG JALAN MENURUT TINGKAT KEWENANGAN, 2022/  
LENGTH OF ROAD BY LEVEL OF GOVERNMENT AUTHORITY, 2022 (km)

PROVINSI  
41,75

KABUPATEN  
1.035,04





**PENJELASAN TEKNIS**

1. **Kendaraan bermotor** adalah setiap kendaraan yang digerakkan oleh peralatan teknik yang ada pada kendaraan tersebut, biasanya digunakan untuk angkutan orang atau barang di atas jalan raya selain kendaraan yang berjalan di atas rel. Kendaraan bermotor yang dicatat adalah semua jenis kendaraan kecuali kendaraan bermotor TNI/Polri dan Korps Diplomatik.
2. **Mobil penumpang** adalah setiap kendaraan bermotor yang dilengkapi dengan tempat duduk untuk sebanyak-banyaknya delapan orang, tidak termasuk tempat duduk untuk pengemudi, baik dilengkapi atau tidak dilengkapi bagasi.
3. **Mobil bis** adalah setiap kendaraan bermotor yang dilengkapi dengan tempat duduk untuk lebih dari delapan orang, tidak termasuk tempat duduk untuk pengemudi, baik dilengkapi atau tidak dilengkapi bagasi.
4. **Mobil truk** adalah setiap kendaraan bermotor yang digunakan untuk angkutan barang, selain mobil penumpang, mobil bis dan kendaraan bermotor roda dua.

**TECHNICAL NOTES**

1. **Motor vehicles** are any kind of vehicles motorized by machine set up in those vehicles, they are usually used for transporting peoples or goods on roads except vehicles moving along a railway line. The data cover all kinds of motor vehicles except those belong to Indonesia Army Force Indonesian State Police and Diplomatic Corps.
2. **Passenger cars** are any motor vehicles with no more than eight seats, excluding seat for driver, it can be with or without hoot.
3. **Buses** are large passenger cars having seats for more than eight passengers, excluding seat for driver, it can be with or without hoot.
4. **Trucks** are any motor vehicles used to transport goods excluding passenger cars, buses, and motorcycles.

5. **Kantor Pos** adalah tempat pemberi pelayanan komunikasi tertulis dan atau surat elektronik, layanan paket, layanan logistik, layanan transaksi keuangan, dan layanan keagenan pos untuk kepentingan umum Rumah pos berfungsi sama seperti kantor pos dan kantor pos pembantu, bedanya rumah pos biasanya terletak di daerah terpencil.
5. **Post Office** is a service provider facility of written communication and or electronic mail, parcel service, logistics services, financial transaction services, and postal services to the public Postal house has the same function as the post office and subsidiary of post office, the difference is that postal house is usually located in remote areas.
6. **Panjang Jalan Menurut Kondisi Jalan** adalah panjang jalan yang dikelola kabupaten berdasarkan kondisi jalan.
6. **Length of Roads by Road Condition** is length of road which maintained by County Government based on road condition.
7. **Panjang Jalan Menurut Permukaan Jalan** adalah panjang jalan yang dikelola kabupaten berdasarkan permukaan jalan.
7. **Length of Roads by Road Surface** is length of road which maintained by County Government based on road surface.

**ULASAN**

Berdasarkan klasifikasi jalan pada tahun 2022, panjang jalan di Kabupaten Barito Selatan yang termasuk dalam kewenangan pemerintah provinsi mencapai 41,75 km. Sedangkan yang termasuk dalam kewenangan pemerintah kabupaten sepanjang 1.035,04 km.

Jumlah kendaraan bermotor yang terdaftar tahun 2022 sebanyak 20.235 unit. Mayoritasnya adalah motor.

Banyaknya surat pos yang dikirim 2022, dalam negeri berjumlah 4.143 surat dan luar negeri berjumlah 1 surat.

**DESCRIPTION**

*The length of the road in Barito Selatan Regency by the end of 2022, which are included in the authority of the provincial government reaches 41,75 km. While those included in the authority of the regency government are 1.035,04 km.*

*The number of registered motor vehicles in 2022 were 20.235 unit. Majority of them is motorcycle.*

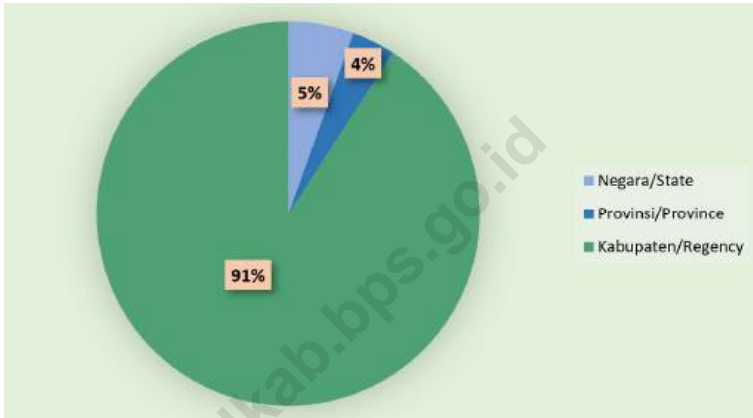
*The number of letters that had been posted 2022, there were 4.143 letters in domestic and 1 letters in foreign.*





**Gambar** 8.1  
**Figures**

**Persentase Panjang Jalan Menurut Tingkat Kewenangan Pemerintah di Kabupaten Barito Selatan, 2022**  
**Percentage of Length of Roads by Level of Government Authority in Barito Selatan Regency, 2022**



Sumber/Source : Dinas Pekerjaan Umum dan Penataan Ruang Kabupaten Barito Selatan/ General Working and Spatial Planning Office of Barito Selatan Regency



## 8.1 TRANSPORTASI TRANSPORTATION

**Tabel 8.1.1** Panjang Jalan<sup>1</sup> Menurut Tingkat Kewenangan Pemerintahan di Kabupaten Barito Selatan (km), 2020–2022  
*Length of Roads<sup>1</sup> by Level of Government Authority in Barito Selatan Regency (km), 2020–2022*

Tingkat Kewenangan Pemerintahan <i>Level of Government Authority</i>	2020	2021	2022
(1)	(2)	(3)	(4)
Negara <sup>2</sup> /State <sup>2</sup>	68,32	68,32	NA
Provinsi/Province	41,75	34,25	41,75
Kabupaten/Kota <i>Regency/Municipality</i>	1 035,04	1 035,04	1 035,04
<b>Jumlah/Total</b>	<b>1 145,11</b>	<b>1 137,61</b>	<b>NA</b>

Catatan/Note: <sup>1</sup> Data tidak termasuk panjang jalan tol/Excluding toll road

<sup>2</sup> Berdasarkan Keputusan Menteri Pekerjaan Umum dan Perumahan Rakyat No. 248/KPTS/M/2016/Based on Public Work and Public Housing Ministerial Decree No. 248/KPTS/M/2016

Sumber/Source: Dinas Pekerjaan Umum dan Penataan Ruang Kabupaten Barito Selatan/ General Working and Spatial Planning Office of Barito Selatan Regency

**Tabel** 8.1.2 **Panjang Jalan Menurut Jenis Permukaan Jalan di Kabupaten Barito Selatan (km), 2020–2022**  
**Table** *Length of Roads by Type of Road Surface in Barito Selatan Regency (km), 2020–2022*

Jenis Permukaan Jalan Type of Road Surface	2020	2021	2022
(1)	(2)	(3)	(4)
Aspal/Paved	328,73	...	224,34
Kerikil/Gravel	...	...	...
Tanah/Soil	...	...	...
Lainnya/Others	256,09	...	134,51
<b>Jumlah/Total</b>	<b>1 035,04</b>	<b>1 035,04</b>	<b>1 035,04</b>

Sumber/Source: Dinas Pekerjaan Umum dan Penataan Ruang Kabupaten Barito Selatan/ General Working and Spatial Planning Office of Barito Selatan Regency

**Tabel**  
**Table 8.1.3****Panjang Jalan Menurut Kondisi Jalan di Kabupaten Barito Selatan (km), 2020–2022**  
***Length of Roads by Condition of Roads in Barito Selatan Regency (km), 2020–2022***

<b>Kondisi Jalan</b> <b><i>Condition of Roads</i></b>	<b>2020</b>	<b>2021</b>	<b>2022</b>
(1)	(2)	(3)	(4)
Baik/ <i>Good</i>	297,73	...	239,65
Sedang/ <i>Moderate</i>	350,64	...	119,20
Rusak/ <i>Damage</i>	135,7	...	124,92
Rusak Berat/ <i>Severely Damage</i>	250,97	...	551,27
<b>Jumlah/<i>Total</i></b>	<b>1 035,04</b>	<b>1 035,04</b>	<b>1 035,04</b>

Sumber/*Source*: Dinas Pekerjaan Umum dan Penataan Ruang Kabupaten Barito Selatan/ *General Working and Spatial Planning Office of Barito Selatan Regency*

**Tabel** 8.1.4 **Jumlah Kendaraan Bermotor Terdaftar Menurut Jenis Kendaraan di Kabupaten Barito Selatan, 2019-2022**  
**Number of Registered Motor Vehicles by Type of Vehicle in Barito Selatan Regency, 2019-2022**

	Penggunaan Usage	2019	2020	2021	2022
	(1)	(2)	(3)	(4)	(5)
1	Mobil Penumpang/ Passanger Car – Sedan	20	21	23	22
2	Mobil Penumpang/Passanger Car - Jeep	127	127	121	134
3	Mobil Penumpang/Passanger Car - Minibus	1 427	1 543	1 754	1 821
4	Mobil bus/Buses – Microbus	4	8	8	13
5	Mobil bus/Buses – Bus	-	-	-	-
6	Mobil barang/Pickup	376	308	387	397
7	Mobil barang/Light Truck	110	100	87	83
8	Mobil barang/Truck	26	54	19	15
9	Sepeda Motor/Motorcycles- Roda 2	18 477	17 365	17 692	17 731
10	Sepeda Motor/Motorcycles- Roda 3	30	26	25	19
	<b>Jumlah/Total</b>	<b>20 611</b>	<b>20 504</b>	<b>20 116</b>	<b>20 235</b>

Sumber/Source: Unit Pelaksana Teknis Pelayanan Pendapatan Daerah Kab Barito Selatan

**Tabel**  
**Table** 8.1.5

**Banyaknya Surat Ijin Mengemudi Baru yang Diterbitkan  
di Kabupaten Barito Selatan, 2022**  
*Number of Driving License Issued in Barito Selatan Regency,  
2022*

<b>Bulan Months</b>	<b>SIM A</b>	<b>SIM B</b>	<b>SIM C</b>	<b>Jumlah Total</b>
	(2)	(3)	(4)	(5)
Januari/January	58	-	70	128
Februari/February	53	-	126	179
Maret/March	83	-	197	280
April/April	70	-	119	189
Mei/May	74	-	105	179
Juni/June	88	-	247	335
Juli/July	84	-	255	339
Agustus/August	74	3	121	198
September/September	53	10	94	157
Oktober/October	59	10	133	202
November/November	59	11	71	141
Desember/December	51	13	83	147
<b>Jumlah/Total</b>	<b>806</b>	<b>47</b>	<b>1 621</b>	<b>2 474</b>

Sumber/Source: Polres Barito Selatan/Police Office of Barito Selatan Regency



**Tabel**  
**Table 8.1.6****Banyaknya Surat Ijin Mengemudi Perpanjangan yang Diterbitkan di Kabupaten Barito Selatan, 2022**  
**Number of Driving License Issued in Barito Selatan Regency, 2022**

<b>Bulan</b> <b>Months</b>	<b>SIM A</b>	<b>SIM B</b>	<b>SIM C</b>	<b>Jumlah</b> <b>Total</b>
	(2)	(3)	(4)	(5)
Januari/January	75	23	156	254
Februari/February	61	33	147	241
Maret/March	81	24	191	296
April/April	61	27	189	277
Mei/May	56	25	177	258
Juni/June	55	24	153	232
Juli/July	53	24	153	230
Agustus/August	34	22	117	173
September/September	28	15	78	121
Oktober/October	31	19	79	129
November/November	25	16	61	102
Desember/December	44	8	132	184
<b>Jumlah/Total</b>	<b>604</b>	<b>260</b>	<b>1 633</b>	<b>2 497</b>

Sumber/Source: Polres Barito Selatan/Police Office of Barito Selatan Regency

**Tabel**  
**Table 8.1.7****Jumlah Kendaraan Umum yang Berangkat dan Datang Menurut Trayek dan Jenis Pelayanan Angkutan di Kabupaten Barito Selatan, 2022**  
***Number of Public Transportation that Depart and Arrive According the Route and the Kind of Services in Barito Selatan Regency, 2022***

<b>Jurusan Route</b>	<b>Jenis Pelayanan Kind of Service</b>	<b>Berangkat Depart</b>	<b>Datang Arrive</b>
(1)	(2)	(3)	(4)
Buntok-Banjarmasin	AKAP (Angkutan Kota Antar Provinsi)	288	290
Buntok-Palangkaraya	AKDP (Angkutan Kota Dalam Provinsi)	199	180
Buntok-Sunggu	Angkot	-	-
Buntok-Asam	Angkot	-	-
Buntok-Tabak Kanilan	Bis Perintis Damri (Angdes)	211	212
<b>Jumlah/Total</b>		<b>698</b>	<b>682</b>

Sumber/Source: Dinas Perhubungan Kabupaten Barito Selatan/ *Transportation Office of Barito Selatan Regency*

**Tabel**  
**Table 8.1.8**

**Jumlah Penumpang yang Berangkat dan Datang Menurut Trayek dan Jenis Pelayanan Angkutan di Kabupaten Barito Selatan, 2022**  
**Number of Passenger that Depart and Arrive According the Route and the Kind of Services in Barito Selatan Regency, 2022**

<b>Jurusan Route</b>	<b>Jenis Pelayanan Kind of Service</b>	<b>Berangkat Depart</b>	<b>Datang Arrive</b>
(1)	(2)	(3)	(4)
Buntok-Banjarmasin	AKAP (Angkutan Kota Antar Provinsi)	3 548	2 555
Buntok-Palangkaraya	AKDP (Angkutan Kota Dalam Provinsi)	1 165	1 055
Buntok-Sunggu	Angkot	-	-
Buntok-Asam	Angkot	-	-
Buntok-Tabak Kanilan	Bis Perintis Damri (Angdes)	407	399
<b>Jumlah/Total</b>		<b>5 120</b>	<b>4 009</b>

Sumber/Source: Dinas Perhubungan Kabupaten Barito Selatan/ *Transportation Office of Barito Selatan Regency*

## 8.2 KOMUNIKASI COMMUNICATION

**Tabel 8.2.1** Jumlah Kantor Pos Menurut Kecamatan di Kabupaten Barito Selatan, 2019–2022  
*Number of Post Offices Subsidiaries by Subdistrict in Barito Selatan Regency, 2019–2022*

Kecamatan Subdistrict	2019	2020	2021	2022
(1)	(2)	(3)	(4)	(5)
Jenamas	1	1	1	1
Dusun Hilir	1	1	1	1
Karau Kuala	1	1	1	1
Dusun Selatan	1	1	1	1
Dusun Utara	1	1	1	1
Gunung Bintang Awai	1	1	1	1
<b>Barito Selatan</b>	<b>6</b>	<b>6</b>	<b>6</b>	<b>6</b>

Sumber/Source: Kantor Pos Cabang Buntok 73700/Post Office of Buntok 73700

**Tabel** 8.2.2 **Lalu Lintas Pos dan Giro di Kabupaten Barito Selatan, 2022**  
**Table** **Post and Giro Traffic in Barito Selatan Regency, 2022**

	<b>Uraian</b> <i>Description</i>	<b>Satuan</b> <i>Unit</i>	<b>Jumlah Diterima</b> <i>Total Received</i>
	(1)	(2)	(3)
1	<b>Jenis Surat Pos/Kind Post Mail</b>		
a	Dalam Negeri/Home		
	- Biasa/Regular	Lembar/Sheet	26
	- Kilat Khusus/Special Express	Lembar/Sheet	-
	- Pos Kilat Khusus/Pos Express	Lembar/Sheet	4 115
	- Q9 (Layanan maksimal 9 jam sampai)	Lembar/Sheet	2
b	Luar Negeri/Overseas		
	- Biasa/Regular	Lembar/Sheet	-
	- Tercatat/RLN	Lembar/Sheet	1
2	<b>Paket Pos/Post Package</b>		
a	Dalam Negeri/Home	Paket/Package	390
b	Luar Negeri/Overseas	Paket/Package	-
3	<b>Wesel Pos/Wesel</b>		
a	Jumlah Wesel/Total of Wesel		
	- Prima/Prima	Perbuatan/Job	84
	- Instan/Instant	Perbuatan/Job	317
	- Cash to Account	Perbuatan/Job	702
	- Western Union/Western Union	Perbuatan/Job	1
b	Jumlah Uang/Total Money		
	- Prima/Prima	Rupiah	19 023 000
	- Instan/Instant	Rupiah	366 344 000
	- Cash to Account	Rupiah	3 967 506 188
	- Western Union/Western Union	Rupiah	2 217 500

Lanjutan Tabel/*Continued Table 8.2.2*

	<b>Uraian Description</b>	<b>Satuan Unit</b>	<b>Jumlah Diterima Total Received</b>
	(1)	(2)	(3)
4	<b>Dinas Pos Cek Pos/Post Cheque Post</b>		
a	Bilangan/Number		
	- Giro dan Cek Pos/Giro and Post Cheque	Perbuatan/Job	-
b	Jumlah Uang/Money		
	- Giro dan Cek Pos/Giro and Post Cheque	Rupiah	-
5	<b>Penjualan Benda Pos /Selling Post</b>		
a	Peranko/Stamp	Rupiah	2 894 000
b	Materai/Materai	Rupiah	2 305 000 000
c	Lain-lain/Other	Rupiah	42 000

Sumber/Source: Kantor Pos Cabang Buntok 73700/Post Office of Buntok 73700



# PERBANKAN & KOPERASI

BANKING & COOPERATIVE

# 9

**Jumlah Koperasi Aktif/**  
*Number of Active Cooperative*

**55**

**Jumlah Anggota Koperasi/**  
*Number of Cooperative Members*

**13.203**



**KONDISI KOPERASI DI KABUPATEN BARITO SELATAN, 2021/**  
*COOPERATIVE CONDITION IN BARITO SELATAN REGENCY, 2021*





**PENJELASAN TEKNIS**

1. Data perkorepasian bersumber dari Dinas Perdagangan, Koperasi dan Usaha Kecil dan Menengah Kabupaten Barito Selatan. Data koperasi yang disajikan meliputi:
  - a. Jumlah koperasi
  - b. Jenis koperasi
  - c. Jumlah anggota koperasi
  
2. **Koperasi** adalah badan usaha yang beranggotakan orang seorang atau badan hukum koperasi dengan melandaskan kegiatannya berdasarkan prinsip koperasi sekaligus sebagai gerakan ekonomi rakyat yang berdasarkan atas asas kekeluargaan.
  
3. Barang-barang yang dikirim ke luar negeri untuk diolah dicatat sebagai ekspor, sedangkan hasil olahan yang dikembalikan ke Indonesia dicatat sebagai impor
  
4. Barang-barang luar negeri yang diolah di dalam negeri dicatat sebagai barang impor meskipun barang olahan tersebut akan kembali ke luar negeri.

**TECHNICAL NOTES**

1. *Data for cooperatives are generated from Trade, Cooperative, and Small-Medium Enterprises Services of Barito Selatan Regency. Types of cooperatives data include:*
  - a. *Number of cooperatives*
  - b. *Types of cooperatives*
  - c. *Number of cooperative members*
  
2. **Cooperative** *is an establishment that its members are people or establishment with legal status of cooperative and its activities based on people economic movment.*
  
3. *Goods send abroad for processing purposes are recorded as export while its product sent to Indonesia are recorded as import*
  
4. *Foreign goods processed in Indonesia are still recorded as imports although the products will be sent to abroad*

**ULASAN**

Bank Indonesia di Provinsi Kalimantan Tengah berpusat di ibukota provinsi Kota Palangkaraya. Setiap bulannya menerbitkan buku Statistik Keuangan Daerah yang berisi data tentang keuangan perbangkan di seluruh kabupaten / kota di Provinsi Kalimantan Tengah.

Pada 2022 tercatat posisi kredit mikro kecil dan menengah di Kabupaten Barito Selatan masih didominasi oleh sektor perdagangan. Hal ini sejalan dengan besarnya kontribusi sektor perdagangan pada PDRB Kabupaten Barito Selatan 2022.

Selain perbankan, koperasi juga menjadi salah satu penggerak perdagangan di Kabupaten Barito Selatan. Dinas Koperasi dan UKM mencatat bahwa pada tahun 2022 terdapat 55 koperasi aktif dengan anggota sebanyak 13.203.

**DESCRIPTION**

*Bank Indonesia in Kalimantan Tengah Province is centered in the provincial capital of Palangkaraya City. Every month it publishes a Regional Financial Statistics book which contains data on banking finance in all districts / cities in Kalimantan Tengah Province.*

*In 2022 it was noted that the position of micro small and medium credit in Barito Selatan was still dominated by the trade sector. This is in line with the magnitude of the contribution of the trade sector in the Barito Selatan Regency's GRDP 2022.*

*In addition to banking, cooperatives are also one of the drivers of trade in Barito Selatan Regency. The Office of Cooperatives and SMEs noted that in 2021 there were 55 active cooperatives with 13.203 members.*

**Gambar** 9.1  
**Figures**

**Jumlah Anggota Koperasi di Kabupaten Barito Selatan,  
2017-2022**  
**Number of Cooperative Members in Barito Selatan Regency,  
2017-2022**



Sumber/Source : Dinas Perdagangan, Koperasi dan Usaha Kecil dan Menengah Kabupaten Barito Selatan/Trade, Cooperation, Small-Medium Enterprises Services of Barito Selatan Regency



**Tabel**  
**Table 9.1****Jumlah Koperasi Aktif Menurut Kecamatan di Kabupaten Barito Selatan, 2019–2022**  
**Number of Active Cooperative by Subdistrict in Barito Selatan Regency, 2019–2022**

Kecamatan Subdistrict	2019	2020	2021	2022
(1)	(2)	(3)	(4)	(5)
Jenamas	-	-	2	2
Dusun Hilir	3	5	9	9
Karau Kuala	-	-	-	-
Dusun Selatan	31	30	36	36
Dusun Utara	-	2	2	4
Gunung Bintang Awai	3	5	5	4
<b>Barito Selatan</b>	<b>37</b>	<b>42</b>	<b>54</b>	<b>55</b>

Sumber/Source: Dinas Perdagangan, Koperasi dan Usaha Kecil dan Menengah Kabupaten Barito Selatan/Trade, Cooperation, Small-Medium Enterprises Services of Barito Selatan Regency

**Tabel**  
**Table 9.2****Jumlah Koperasi Menurut Jenis Koperasi dan Kecamatan di Kabupaten Barito Selatan, 2022**  
**Number of Cooperative by Kind of Cooperative and Subdistrict in Barito Selatan Regency, 2022**

Kecamatan Subdistrict	Jenis Koperasi/ Kind of Cooperative						Jumlah Total
	KUD	KPRI	KOPKAR	KOPPAS	KOPWAN	Lainnya Other	
(1)	(2)	(3)	(4)	(5)	(6)	(7)	(8)
Jenamas	3	-	-	-	-	9	12
Dusun Hilir	2	-	-	-	1	23	26
Karau Kuala	2	1	-	-	-	25	28
Dusun Selatan	2	21	2	1	4	87	117
Dusun Utara	2	2	1	-	1	21	27
Gunung Bintang Awai	3	2	6	-	-	51	62
<b>Barito Selatan</b>	<b>14</b>	<b>26</b>	<b>9</b>	<b>1</b>	<b>6</b>	<b>216</b>	<b>272</b>

Sumber/Source: Dinas Perdagangan, Koperasi dan Usaha Kecil dan Menengah Kabupaten Barito Selatan/Trade, Cooperation, Small-Medium Enterprises Services of Barito Selatan Regency

**Tabel** 9.3  
**Table**

**Jumlah Anggota Koperasi di Kabupaten Barito Selatan,  
2017-2022**  
*Number of Cooperative Members in Barito Selatan Regency,  
2017 - 2022*

<b>Tahun Years</b>	<b>Anggota Koperasi (orang) Number of Member (people)</b>
(1)	(2)
2017	13 843
2018	13 572
2019	13 527
2020	13 523
2021	13 799
2022	13 203

Sumber/Source: Dinas Perdagangan, Koperasi dan Usaha Kecil dan Menengah Kabupaten Barito Selatan/Trade, Cooperation, Small-Medium Enterprises Services of Barito Selatan Regency



**Tabel**  
**Table 9.4****Jumlah Koperasi Aktif dan Tidak Aktif di Kabupaten Barito Selatan, 2018 - 2022**  
**Number of Active and Non Active Cooperation in Barito Selatan Regency, 2018 - 2022**

Indikator Indicators	Tahun/Year				
	2018	2019	2020	2021	2022
(1)	(2)	(3)	(4)	(5)	(6)
Jumlah Koperasi Aktif (unit) Number of Cooperation	209	37	42	54	55
Jumlah Koperasi Tidak Aktif (unit) Number of Nonactive Cooperation	-	175	178	175	217
<b>Jumlah/Total</b>	<b>209</b>	<b>212</b>	<b>220</b>	<b>229</b>	<b>272</b>

Sumber/Source: Dinas Perdagangan, Koperasi dan Usaha Kecil dan Menengah Kabupaten Barito Selatan/Trade, Cooperation, Small-Medium Enterprises Services of Barito Selatan Regency

**Tabel**  
**Table** 9.5

**Posisi Kredit Mikro, Kecil, dan Menengah yang Diberikan Bank Umum dan BPR Menurut Sektor Ekonomi di Kabupaten Barito Selatan (Juta Rupiah), 2022**  
**Outstanding of Micro, Small, and Medium Credits of Commercial and Rural Banks by Economic Sector in Barito Selatan Regency (Million Rupiah), 2022**

Bulan Months	Pertanian, Kehutanan, dan Perikanan Agriculture, Forestry, and Fishery	Pertambangan dan Penggalian Mining and Quarrying	Industri Pengolahan Manufacturing Industry	Pengadaan Listrik dan Gas Electricity and Gas Supply
(1)	(2)	(3)	(4)	(5)
Januari/January	12 748	1 407	3 981	-
Februari/February	12 374	1 394	3 902	-
Maret/March	12 821	1 389	4 048	-
April/April	12 917	1 384	4 306	-
Mei/May	13 380	1 380	4 422	-
Juni/June	14 497	1 375	4 319	-
Juli/July	14 009	1 347	4 308	-
Agustus/August	14 695	1 342	4 397	-
September/September	15 311	1 486	4 367	-
Oktober/October	16 107	1 407	4 252	-
November/November	17 076	1 401	5 201	-
Desember/December	...	...	...	...
<b>Barito Selatan</b>				

Lanjutan Tabel/Continued Table 9.5

<b>Bulan Months</b>	<b>Pengadaan Air, Pengelolaan Sampah, Limbah dan Daur Ulang Water, Waste Management and Recycling Supply</b>	<b>Konstruksi Construction</b>	<b>Perdagangan Besar dan Eceran, Reparasi Mobil dan Motor Wholesale and Retail, Car and Motorcycle Repair</b>	<b>Transportasi dan Pergudangan Transportation and Storage</b>
(1)	(6)	(7)	(8)	(9)
Januari/January	278	16 089	270 969	2 715
Februari/February	269	14 906	274 116	2 624
Maret/March	375	14 005	275 879	2 610
April/April	365	16 628	279 247	2 563
Mei/May	354	10 346	280 207	2 720
Juni/June	342	17 651	282 551	2 708
Juli/July	330	19 403	281 801	2 671
Agustus/August	319	26 336	281 547	2 710
September/September	338	41 265	285 631	2 507
Oktober/October	324	40 859	293 326	2 414
November/November	311	40 102	298 919	2 986
Desember/December	...	...	...	...
<b>Barito Selatan</b>				

Lanjutan Tabel/*Continued Table 9.5*

Bulan Months	Penyediaan Akomodasi dan Makan Minum <i>Accomodation and Food Services Activities</i>	Informasi dan Komunikasi <i>Information and Communication</i>	Jasa Keuangan dan Asuransi <i>Wholesale and Financial and Insurance Activities</i>	Real Estate Real Estate
(1)	(10)	(11)	(12)	(13)
Januari/ <i>January</i>	8 234	1 264	-	1 368
Februari/ <i>February</i>	8 003	1 344	-	1 360
Maret/ <i>March</i>	7 859	1 317	-	1 352
April/ <i>April</i>	8 126	1 280	-	1 345
Mei/ <i>May</i>	8 051	1 247	-	2 587
Juni/ <i>June</i>	8 169	1 193	1 250	79
Juli/ <i>July</i>	8 382	1 159	1 250	71
Agustus/ <i>August</i>	8 746	1 118	1 322	65
September/ <i>September</i>	8 581	1 327	1 320	60
Oktober/ <i>October</i>	8 956	1 101	1 317	50
November/ <i>November</i>	9 525	1 095	1 314	615
Desember/ <i>December</i>	...	...	...	...
<b>Barito Selatan</b>				

Lanjutan Tabel/Continued Table 9.5

Bulan Months	Jasa Perusahaan Business Services	Administrasi Pemerintahan, Pertahanan dan Jaminan Sosial Public Administration, Defence and Cumplutory Social Security	Jasa Pendidikan Education	Jasa Kesehatan dan Kegiatan Lainnya Health and Sociaal Work Activities	Jasa Lainnya Other Services Activities
(1)	(14)	(15)	(16)	(17)	(18)
Januari/January	516	-	700	2 474	24 782
Februari/February	673	-	700	2 773	23 975
Maret/March	682	-	695	3 088	26 181
April/April	525	-	681	3 036	26 826
Mei/May	576	-	675	2 981	27 430
Juni/June	764	-	670	2 929	27 643
Juli/July	790	-	659	2 874	26 553
Agustus/August	695	-	652	2 578	28 181
September/September	1 006	-	647	2 275	29 599
Oktober/October	973	-	641	2 223	31 116
November/November	943	-	636	2 358	28 004
Desember/December	...	...	...	...	...
<b>Barito Selatan</b>					

Sumber/Source: Bank Indonesia Palangka Raya/ Bank of Indonesia at Palangka Raya

**Tabel**  
**Table** 9.6

**Posisi Kredit Mikro, Kecil, dan Menengah yang Diberikan Bank Umum dan BPR Menurut Jenis Penggunaan di Kabupaten Barito Selatan (Juta Rupiah), 2022**  
**Outstanding of Micro, Small, and Medium Credits of Commercial and Rural Banks by Type of Credit in Barito Selatan Regency (Million Rupiah), 2022**

Bulan Months	Modal Kerja Working Capital	Investasi Investment	Tidak Teridentifikasi Unidentified	Jumlah Total
(1)	(2)	(3)	(4)	(5)
Januari/January	306 573	40 951	-	347 525
Februari/February	305 292	43 120	-	348 412
Maret/March	310 276	42 025	-	352 301
April/April	317 276	41 462	-	359 229
Mei/May	313 043	43 311	-	356 352
Juni/June	322 866	43 273	-	366 139
Juli/July	327 053	38 553	-	365 607
Agustus/August	335 842	38 863	-	374 750
September/September	345 435	50 285	-	395 720
Oktober/October	353 435	50 285	-	405 068
November/November	358 110	52 376	-	410 485
Desember/December	...	...	...	...
<b>Barito Selatan</b>				

Sumber/Source: Bank Indonesia Palangka Raya/ Bank of Indonesia at Palangka Raya

**Tabel**  
**Table** 9.7

**Posisi Kredit Mikro, Kecil, dan Menengah yang Diberikan Bank Umum dan BPR Menurut Skala Usaha di Kabupaten Barito Selatan (Juta Rupiah), 2022**  
**Outstanding of Micro, Small, and Medium Credits of Commercial and Rural Banks by Scale Enterprise in Barito Selatan Regency (Million Rupiah), 2022**

<b>Bulan</b> <b>Months</b>	<b>Mikro</b> <b>Micro</b>	<b>Kecil</b> <b>Small</b>	<b>Menengah</b> <b>Medium</b>
(1)	(2)	(3)	(4)
Januari/January	148 886	184 076	14 563
Februari/February	152 101	183 895	12 416
Maret/March	158 789	181 100	12 413
April/April	164 480	179 632	15 116
Mei/May	167 569	179 847	8 939
Juni/June	168 093	182 126	15 920
Juli/July	169 334	178 932	17 341
Agustus/August	174 281	179 801	20 6252
September/September	192 079	172 065	31 576
Oktober/October	199 443	174 265	31 361
November/November	204 141	175 738	30 606
Desember/December	...	...	...
<b>Barito Selatan</b>			

Sumber/Source: Bank Indonesia Palangka Raya/ Bank of Indonesia at Palangka Raya

# PENGELUARAN PENDUDUK 10

POPULATION EXPENDITURE

**Bukan Makanan**  
*Non-food*  
**556.635**

**Makanan**  
*Food*  
**750.914**



**RATA-RATA PENGELUARAN PERKAPITA SEBULAN, 2022/**  
*AVERAGE EXPENDITURE PER CAPITA PER MONTH, 2022 (Rp)*





**PENJELASAN TEKNIS**

**TECHNICAL NOTES**

- |  |  |
|--|--|
| <p>1. Data Pengeluaran dan Konsumsi penduduk menurut kelompok barang yang diperoleh dari Survei Sosial Ekonomi Nasional (Susenas), yang mencakup semua kabupaten/kota di Kalimantan Tengah.</p>  | <p>1. <i>Expenditure and Consumption Data of population by commodity groups are obtained from the National Socio Economic Survey (Susenas), which includes all regency/municipality in Kalimantan Tengah.</i></p>                                |
| <p>2. Data konsumsi/pengeluaran rumah tangga yang dikumpulkan pada Susenas 2021 dibagi menjadi dua kelompok yaitu konsumsi makanan dan bukan makanan.</p>  | <p>2. <i>Data consumption/ expenditure of households that is collected on Susenas 2021 is divided into two groups namely consumption of food and non-food.</i></p>   |
| <p>3. Konsumsi/pengeluaran makanan dirinci menjadi 215 komoditi, masing-masing dikumpulkan data kuantitas dan nilainya.</p>  | <p>3. <i>Consumption/expenditure of food are specified into 215 commodities, which each commodity is collected the quantities and its value.</i></p>   |
| <p>4. Untuk konsumsi bukan makanan pada umumnya yang dikumpulkan hanya data nilainya, kecuali untuk beberapa jenis pengeluaran tertentu, seperti penggunaan listrik, air, gas dan bahan bakar minyak (BBM) yang dikumpulkan kuantitasnya.</p>  | <p>4. <i>For non-food consumption, generally data collected are only values, except for some specific types of expenditures, such as the use of electricity, water, gas, and fuel oi (BBM), collected quantity.</i></p>                          |
| <p><b>5. Pengeluaran rata-rata per kapita</b> adalah biaya yang dikeluarkan untuk konsumsi semua anggota rumah tangga selama sebulan baik yang berasal dari pembelian, pemberian maupun produksi sendiri dibagi dengan banyaknya anggota rumah tangga dalam rumah tangga tersebut.</p> | <p><b>5. <i>Per capita Average Expenditure</i></b> is the cost spent for all household members consumption during the month, whether from purchasing, giving or own production, divided by the number of household members in the household.</p> |

**ULASAN**

**DESCRIPTION**

Pengeluaran rata-rata per kapita sebulan penduduk Barito Selatan untuk golongan makanan tertinggi pada kelompok makanan dan minuman jadi yaitu Rp165.621 sedangkan yang terendah pada umbi-umbian Rp7.921.

*The highest verage revenue per capita a month of population of Barito Selatan lays on group of rices on Rp165.621 meanwhile the lowest revenue is on tubers which only Rp7.921.*

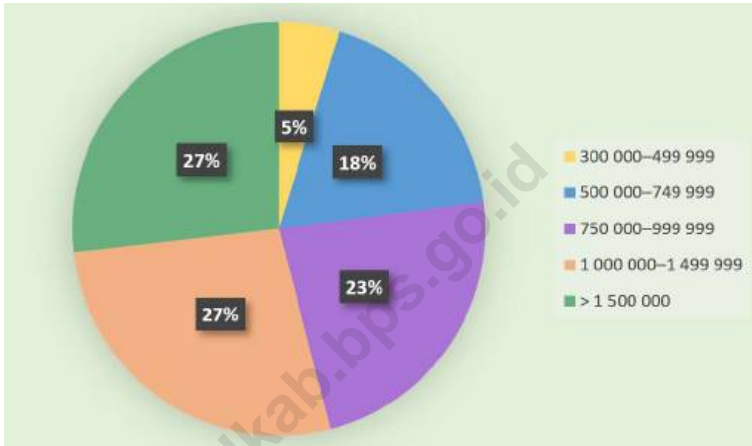
Sedangkan pengeluaran rata-rata per kapita penduduk Barito Selatan untuk golongan non makanan tertinggi pada kelompok perumahan dan fasilitas rumah tangga yaitu Rp336.110 sedangkan yang terendah pada biaya keperluan pesta dan upacara Rp10.042.

*The highest average revenue per capita a month of population of Barito Selatan lays on group of housing and household facilities on Rp336.110 meanwhile the lowest revenue is on parties and ceremonies cost which only Rp10.042.*

<https://barselkab.bps.go.id>

**Gambar** 10.1  
**Figures**

**Persentase Penduduk Menurut Golongan Pengeluaran Per Kapita Sebulan di Kabupaten Barito Selatan, 2022**  
*Percentage of Population by Per Capita Spending Group an Month in Barito Selatan Regency, 2022*



Sumber/Source : BPS, Survei Sosial Ekonomi Nasional (Susenas) Maret 2021 dan Maret 2022/BPS-Statistics Indonesia, National Socioeconomic Survey



**Tabel**  
**Table** 10.1

**Rata-rata Pengeluaran per Kapita Sebulan Menurut Kelompok Komoditas (rupiah) di Kabupaten Barito Selatan, 2021 dan 2022**  
**Monthly Average Expenditure per Capita by Commodity Group (rupiahs) in Barito Selatan Regency, 2021 and 2022**

<b>Kelompok Komoditas/Commodity Group</b>	<b>2021</b>	<b>2022</b>
(1)	(2)	(3)
<b>Makanan/Food</b>		
Padi-padian/ <i>Cereals</i>	120 938	101 505
Umbi-umbian/ <i>Tubers</i>	7 069	7 921
Ikan/udang/cumi/kerang/ <i>Fish/shrimp/common squid/shells</i>	89 401	99 363
Daging/ <i>Meat</i>	32 898	43 976
Telur dan susu/ <i>Eggs and milk</i>	37 417	39 229
Sayur-sayuran/ <i>Vegetables</i>	45 447	62 780
Kacang-kacangan/ <i>Legumes</i>	9 100	9 561
Buah-buahan/ <i>Fruits</i>	20 556	26 444
Minyak dan kelapa/ <i>Oil and coconut</i>	17 285	28 623
Bahan minuman/ <i>Beverage stuffs</i>	30 343	33 733
Bumbu-bumbuan/ <i>Spices</i>	23 204	25 312
Konsumsi lainnya/ <i>Miscellaneous food items</i>	21 272	20 500
Makanan dan minuman jadi/ <i>Prepared food and beverages</i>	155 892	165 621
Rokok/ <i>Cigarettes</i>	72 259	86 346
<b>Jumlah makanan/Total food</b>	<b>665 081</b>	<b>750 914</b>
<b>Bukan makanan/Non-food</b>		
Perumahan dan fasilitas rumah tangga/ <i>Housing and household facilities</i>	324 470	336 110
Aneka barang dan jasa/ <i>Goods and services</i>	99 139	105 688
Pakaian, alas kaki, dan tutup kepala/ <i>Clothing, footwear, and headgear</i>	24 187	26 705
Barang tahan lama/ <i>Durable goods</i>	70 949	44 274
Pajak, pungutan, dan asuransi/ <i>Taxes and insurance</i>	42 073	33 817
Keperluan pesta dan upacara/kenduri/ <i>Parties and ceremonies</i>	10 069	10 042
<b>Jumlah bukan makanan/Total non-food</b>	<b>570 887</b>	<b>556 635</b>
<b>Jumlah/Total</b>	<b>1 235 969</b>	<b>1 307 549</b>

Sumber/Source: BPS, Survei Sosial Ekonomi Nasional (Susenas) Maret 2021 dan Maret 2022/BPS-Statistics Indonesia, National Socioeconomic Survey

**Tabel**  
**Table** 10.2

**Persentase Pengeluaran per Kapita Sebulan Menurut Kelompok Komoditas di Kabupaten Barito Selatan, 2021 dan 2022**  
**Percentage of Monthly Expenditure per Capita by Commodity Group in Barito Selatan Regency, 2021 and 2022**

<b>Kelompok Komoditas/Commodity Group</b>	<b>2021</b>	<b>2022</b>
(1)	(2)	(3)
<b>Makanan/Food</b>		
Padi-padian/ <i>Cereals</i>	9,78	7,76
Umbi-umbian/ <i>Tubers</i>	0,57	0,61
Ikan/udang/cumi/kerang/ <i>Fish/shrimp/common squid/shells</i>	7,23	7,60
Daging/ <i>Meat</i>	2,66	3,36
Telur dan susu/ <i>Eggs and milk</i>	3,02	3,00
Sayur-sayuran/ <i>Vegetables</i>	3,67	4,80
Kacang-kacangan/ <i>Legumes</i>	0,73	0,73
Buah-buahan/ <i>Fruits</i>	1,66	2,02
Minyak dan kelapa/ <i>Oil and coconut</i>	1,39	2,19
Bahan minuman/ <i>Beverage stuffs</i>	2,45	2,58
Bumbu-bumbuan/ <i>Spices</i>	1,87	1,94
Konsumsi lainnya/ <i>Miscellaneous food items</i>	1,72	1,57
Makanan dan minuman jadi/ <i>Prepared food and beverages</i>	12,61	12,67
Rokok/ <i>Cigarettes</i>	5,84	6,60
<b>Jumlah makanan/Total food</b>	<b>53,81</b>	<b>57,43</b>
<b>Bukan makanan/Non-food</b>		
Perumahan dan fasilitas rumah tangga/ <i>Housing and household facilities</i>	26,25	25,71
Aneka barang dan jasa/ <i>Goods and services</i>	8,02	8,08
Pakaian, alas kaki, dan tutup kepala/ <i>Clothing, footwear, and headgear</i>	1,95	2,04
Barang tahan lama/ <i>Durable goods</i>	5,74	3,39
Pajak, pungutan, dan asuransi/ <i>Taxes and insurance</i>	3,40	2,59
Keperluan pesta dan upacara/kenduri/ <i>Parties and ceremonies</i>	0,81	0,77
<b>Jumlah bukan makanan/Total non-food</b>	<b>46,18</b>	<b>42,57</b>
<b>Jumlah/Total</b>	<b>100</b>	<b>100</b>

Sumber/Source: BPS, Survei Sosial Ekonomi Nasional (Susenas) Maret 2021 dan Maret 2022/BPS-Statistics Indonesia, National Socioeconomic Survey

**Tabel**  
**Table** 10.3

**Persentase Penduduk Menurut Golongan Pengeluaran Per Kapita Sebulan di Kabupaten Barito Selatan, 2022**  
*Percentage of Population by Class of Monthly Expenditure per Capita in Barito Selatan Regency, 2022*

<b>Golongan Pengeluaran Per Kapita Sebulan (rupiah)</b> <i>Class of Monthly Expenditure per Capita (rupiahs)</i>	<b>Persentase Penduduk</b> <i>Percentage of Population</i>
(1)	(2)
< 150 000	-
150 000–199 999	-
200 000–299 999	-
300 000–499 999	4,75
500 000–749 999	18,17
750 000–999 999	23,06
1 000 000–1 499 999	27,20
> 1 500 000	26,82
<b>Jumlah/Total</b>	<b>100</b>

Sumber/Source: BPS, Survei Sosial Ekonomi Nasional (Susenas) Maret/BPS-Statistics Indonesia, National Socioeconomic Survey March



**Tabel**  
**Table 10.4**

**Pengeluaran Rata-rata Perkapita Sebulan Menurut Golongan Pengeluaran dan Kelompok Barang (rupiah) di Kabupaten Barito Selatan, 2022**  
*Average Expenditure Per Capita Per Month by Expenditure Class and Commodity Group in Barito Selatan Regency (rupiahs), 2022*

Golongan Pengeluaran Per Kapita Sebulan (rupiah) <i>Class of Monthly Expenditure per Capita (rupiahs)</i>	Kelompok Barang/Commodity Group		
	Makanan <i>Food</i>	Bukan Makanan <i>Non Food</i>	Jumlah <i>Total</i>
(1)	(2)	(3)	(4)
< 150 000	...	...	...
150 000–199 999	...	...	...
200 000–299 999	...	...	...
300 000–499 999	...	...	...
500 000–749 999	...	...	...
750 000–999 999	...	...	...
1 000 000–1 499 999	...	...	...
> 1 500 000	...	...	...
<b>Jumlah/Total</b>	...	...	...

Sumber/Source: BPS, Survei Sosial Ekonomi Nasional (Susenas) Maret/BPS-Statistics Indonesia, National Socioeconomic Survey March

**Tabel**  
**Table** 10.5

**Persentase Pengeluaran Rata-rata Perkapita Sebulan Menurut Golongan Pengeluaran dan Kelompok Barang (rupiah) di Kabupaten Barito Selatan, 2022**  
**Percentage Average Expenditure Per Capita Per Month by Expenditure Class and Commodity Group in Barito Selatan Regency (rupiahs), 2022**

Golongan Pengeluaran Per Kapita Sebulan (rupiah) <i>Class of Monthly Expenditure per Capita (rupiahs)</i>	Kelompok Barang/Commodity Group		
	Makanan <i>Food</i>	Bukan Makanan <i>Non Food</i>	Jumlah <i>Total</i>
(1)	(2)	(3)	(4)
< 150 000	...	...	...
150 000–199 999	...	...	...
200 000–299 999	...	...	...
300 000–499 999	...	...	...
500 000–749 999	...	...	...
750 000–999 999	...	...	...
1 000 000–1 499 999	...	...	...
> 1 500 000	...	...	...
<b>Jumlah/Total</b>	...	...	...

Sumber/Source: BPS, Survei Sosial Ekonomi Nasional (Susenas) Maret/BPS-Statistics Indonesia, National Socioeconomic Survey March



# SISTEM NERACA REGIONAL

SYSTEM OF REGIONAL ACCOUNTS

# 11



**TIGA BESAR DISTRIBUSI PDRB KABUPATEN BARITO SELATAN, 2022**  
*BIG THREE OF GRDP DISTRIBUTION BARITO SELATAN REGENCY, 2022 (%)*



**PENJELASAN TEKNIS**

1. **Penghitungan statistik neraca regional** yang digunakan di sini mengikuti buku petunjuk yang diterbitkan oleh Perserikatan Bangsa Bangsa yang dikenal sebagai "Sistem Neraca Nasional". Namun, penerapan statistik neraca regional tersebut telah disesuaikan dengan kondisi sosial ekonomi Kalimantan Tengah.
2. **Produk Domestik Regional Bruto (PDRB)** pada tingkat regional (provinsi) menggambarkan kemampuan suatu wilayah untuk menciptakan output (nilai tambah) pada suatu waktu tertentu. Untuk menyusun PDRB digunakan 2 pendekatan yaitu Lapangan Usaha dan Pengeluaran. PDRB dari sisi lapangan usaha merupakan penjumlahan seluruh komponen nilai tambah bruto yang mampu diciptakan oleh sektor-sektor ekonomi atas berbagai aktivitas produksinya. Sedangkan dari sisi penggunaan menjelaskan tentang penggunaan dari nilai tambah tersebut.
3. **PDRB menurut lapangan usaha** mengalami perubahan klasifikasi dari 9 lapangan usaha menjadi 17 lapangan usaha. PDRB menurut lapangan usaha dirinci menurut total nilai tambah dari seluruh sektor ekonomi yang mencakup

**TECHNICAL NOTES**

1. **Calculation of regional accounts statistics** which is used here follows the user guide published by the United Nations known as the "System of National Accounts". However, the application of regional account statistics has been adjusted to the socio-economic conditions of Kalimantan Tengah.
2. **Gross Regional Domestic Product (GRDP)** at the regional level (provinces) is the basic measure of the value added arising from economic. To compile these statistics, two approaches have been used, i.e. "production approach" and "expenditure approach". The first approach is to measure value added produced by various kinds of economic activities, while the second approach is to measure final uses of the country's output. In other words, GRDP is the sum of total value added produced by all economic industries (activities) and the way of using it.
3. **GRDP by origin** changes from 9 sectors to 17 industries. GRDP by industry classified by types of economic activities such as Agriculture, Forestry and Fishing; Mining and Quarrying; Manufacturing; Electricity and Gas;

lapangan usaha Pertanian, Kehutanan, dan Perikanan; Pertambangan dan Penggalian; Industri Pengolahan; Pengadaan Listrik dan Gas; Pengadaan Air, Pengelolaan Sampah, Limbah, dan Daur Ulang; Kostruksi; Perdagangan Besar dan Eceran, Reparasi Mobil dan Sepeda Motor; Transportasi dan Pergudangan; Penyediaan Akomodasi dan Makan Minum; Informasi dan Komunikasi; Jasa Keuangan dan Asuransi; Real Estat; Jasa Perusahaan; Administrasi Pemerintahan, Pertahanan dan Jaminan Sosial Wajib; Jasa Pendidikan; Jasa Kesehatan dan Kegiatan Sosial; dan Jasa Lainnya.

*Water Supply, Sewerage, Waste Management, and Remediation Activities; Construction; Wholesale and Retail Trade, Repair of Motor Vehicles and Motorcycles; Transportation and Storage; Accommodation and Food Service Activities; Information and Communication; Financial and Insurance Activities; Real Estate Activities; Business Activities; Public Administration; Defence and Compulsory Social Security; Education; Human Health and Social Work Activities; and Other Service Activities.*

**4. PDRB menurut pengeluaran** mengalami perubahan klasifikasi dimana pengeluaran konsumsi Lembaga Non Profit yang Melayani Rumah Tangga (LNPR) yang sebelumnya termasuk bagian dari pengeluaran konsumsi rumah tangga menjadi komponen terpisah. Sehingga klasifikasi PDRB menurut pengeluaran dirinci menjadi 7 komponen yaitu komponen Pengeluaran Konsumsi Rumah Tangga, Pengeluaran Konsumsi LPNRT, Pengeluaran Konsumsi Pemerintah, Pembentukan Modal Tetap Bruto, Perubahan Inventori, Ekspor dan Impor.

**4. GRDP by expenditure** changes the classification where consumption expenditure Non-profit Institutions Serving Households (NPISH) previously included as part of household consumption expenditure is separately divided onto it separte component. So that, GRDP by type of expenditure is classified into: household consumption expenditure, NPISH consumption expenditure, government consumption expenditure, gross fixed capital formation, changes in inventories, export and imports.

- 5. Pengeluaran konsumsi rumah tangga** mencakup berbagai pengeluaran konsumsi akhir rumah tangga atas barang dan jasa untuk memenuhi kebutuhan individu ataupun kelompok secara langsung. Pengeluaran rumah tangga disini mencakup makanan dan minuman selain restoran; pakaian, alas kaki, dan jasa perawatannya; perumahan dan perlengkapan rumah tangga; kesehatan dan pendidikan; transportasi dan komunikasi; restoran dan hotel serta lainnya.
- 5. Household consumption expenditure** consist of expenditure incurred by households, whice are used for both individual or collective needs. Household consumption are classified into food and beverages other than restaurants; clothing, footwear, and related maintenance services; housing and households equipment; health and education; transport and communication; reaturants and hotels; and others.
- 6. Sektor Lembaga Non-Profit yang Melayani Rumah Tangga (LNPRT)** muncul sebagai sektor tersendiri dalam suatu perekonomian wilayah. Sektor ini berperan dalam menyediakan barang dan jasa bagi anggotanya maupun bagi rumah tangga secara gratis atau pada tingkat harga yang tidak berarti secara ekonomi. Harga yang tak berarti secara ekonomi artinya harga tersebut biasanya dibawah harga pasar (tidak mengikuti harga pasar yang berlaku).
- 6. Sector Non-profit Institutions Serving Households (NPISH)** appears as a separate sector in the economy region. This sector role in providing goods and services to its members as well as to households free or at prices that are not economically significant. Price economically insignificant meaning prices are usually below the market price (does not follow the prevailing market price).
- 7. Pengeluaran Konsumsi Pemerintah** mencakup pembelian barang dan jasa yang bersifat rutin, pembayaran upah dan gaji pegawai, transfer sosial dalam bentuk barang, perkiraan penyusutan barang modal, dan nilai output dari Bank
- 7. Government Consumption Expenditure** include the purchase of goods and services that are routine, payment of wages and salaries, social transfers in kind, the estimated depreciation of capital goods, and the output value of Bank Indonesia, reduced by the



Indonesia, dikurangi dengan nilai penjualan barang dan jasa yang dihasilkan unit produksi yang tak dapat dipisahkan dari aktivitas pemerintahan.

**8. Pembentukan Modal Tetap**

**Bruto** mencakup penambahan dan pengurangan aset tetap pada suatu unit produksi, dalam kurun waktu tertentu. Penambahan barang modal mencakup pengadaan, pembuatan, pembelian, sewa beli barang modal baru dari dalam negeri serta barang modal baru dan bekas dari luar negeri (termasuk perbaikan besar, transfer atau barter barang modal), dan pertumbuhan aset sumberdaya hayati yang dibudidayakan. Sedangkan pengurangan barang modal mencakup penjualan, transfer atau barter, dan sewa beli barang modal bekas pada pihak lain. Kehilangan yang disebabkan oleh bencana alam tidak dicatat sebagai pengurangan.

**9. Ekspor barang dan jasa**

merupakan transaksi perdagangan barang dan jasa dari penduduk (residen) ke bukan penduduk (non-residen). Impor barang dan jasa adalah transaksi perdagangan dari bukan penduduk ke penduduk. Ekspor atau impor barang terjadi pada saat terjadi perubahan hak kepemilikan barang antara

*value of sales of goods and services produced production unit that is not can be separated from the activities of government.*

**8. Gross Fixed Capital Formation**

*includes the addition and subtraction of fixed assets on a unit of production, within a certain time. Addition of capital goods include the procurement, manufacture, purchase, financial leasing of new capital goods from domestic as well as new and used capital goods from abroad (including major repairs, transfer or barter capital goods), and growth asset cultivated biological resources. While the reduction in capital goods include the sale, transfer or barter, financial leasing of used capital goods to other parties. Exceptions loss caused by natural disasters is not recorded as a reduction.*

**9. Exports of goods and services**

*are the trade transaction of goods and services from the population (resident) to non residents. Imports of goods and services are trade transactions from non-residents to residents. Export or import of goods occurs when there is a change of property rights among the population with non-resident (with or without physical movement of*

penduduk dengan bukan penduduk (dengan atau tanpa perpindahan fisik barang tersebut).

*goods*).

**10. Produk Domestik Regional Bruto** maupun agregat turunannya disajikan dalam 2 (dua) versi penilaian, yaitu atas dasar "harga berlaku" dan atas dasar "harga konstan". Disebut sebagai harga berlaku karena seluruh agregat dinilai dengan menggunakan harga pada tahun berjalan, sedangkan harga konstan penilaiannya didasarkan kepada harga satu tahun dasar tertentu. Dalam publikasi di sini digunakan harga tahun 2010 sebagai dasar penilaian.

**10. Gross Regional Domestic Product** as well as its derivatives are presented in aggregate 2 (two) versions of the assessment, namely on the basis of "current price" and on the basis of "constant prices". Known as the current prices because the entire aggregate valued by using the price in the current year, while the constant price valuation is based on the price of a particular base year. In this publication, used 2010 as the base year.

**11. Laju pertumbuhan Produk Domestik Regional Bruto** diperoleh dari perhitungan PDRB atas dasar harga konstan. Diperoleh dengan cara mengurangi nilai PDRB pada tahun ke n terhadap nilai pada tahun ke n-1 (tahun sebelumnya), dibagi dengan nilai pada tahun ke n-1, kemudian dikalikan dengan 100 persen. Laju pertumbuhan menunjukkan perkembangan agregat pendapatan dari satu waktu tertentu terhadap waktu sebelumnya.

**11. The growth rate of Gross Regional Domestic Product** obtained from the calculation of GRDP at constant prices. Obtained by subtracting the value of GRDP in year n to the value in year n-1 (previous year), divided by the value in year n-1, and then multiplied by 100 percent. The growth rate shows the development of income aggregate of a particular time to the previous time.

**12. Pembentukan Modal Tetap Bruto** mencakup pengadaan, pembuatan dan pembelian

**12. Gross Fixed Capital Formation** includes the procurement, manufacture and purchase of

barang modal. Barang modal dimaksud adalah barang-barang yang digunakan untuk proses produksi, tahan lama atau yang mempunyai umur pemakaian lebih dari satu tahun seperti bangunan, mesin-mesin dan alat angkutan. Termasuk pula di sini perbaikan besar (berat) yang sifatnya memperpanjang umur atau mengubah bentuk atau kapasitas barang modal tersebut. Pengeluaran barang modal untuk keperluan militer tidak dicakup di sini tetapi digolongkan sebagai konsumsi pemerintah.

*capital goods. Capital goods are goods which is used for the production process, or that have adurable life of more than one year such as buildings, machinery and transportation equipment. Included here is also a huge improvement (heavy) that the nature is to extend or alter the form or Capacity of the capital goods. Capital expenditures for military purposes are not covered here but are classified as government consumption.*

**ULASAN**

Produk Domestik Regional Bruto (PDRB) atas dasar harga berlaku pada tahun 2022 adalah Rp8.131,63 milyar rupiah atau pertumbuhan ekonomi Kabupaten Barito Selatan mengalami peningkatan sebesar 6,28% di tahun 2022.

Tahun 2022 PDRB atas dasar harga berlaku, sektor pertambangan memberi sumbangan yang terbesar dalam pembentukan PDRB yaitu 26,12%, kemudian disusul secara berturut-turut oleh sektor pertanian 16,05% dan sektor transportasi perhubungan 10,25%.

**DESCRIPTION**

*Gross Regional Domestic Product (GRDP) based on price applied in 2022 with the value of Rp8.131,63 billions or the economic growth of South Barito Regency has increased by 6,28% in 2022.*

*GRDP based on applied price in 2022, mining sector gave the biggest contribution to GRDP by 26,12%, then it was followed agriculture sector by 16,05% and Transportation & Storage sector by 10,25%.*



**Gambar** 11.1  
**Figures**

**Laju Pertumbuhan Produk Domestik Regional Bruto Atas Dasar Harga Konstan 2010 Menurut Lapangan Usaha di Kabupaten Barito Selatan (persen), 2018–2022, 2022**  
**Growth Rate of Gross Domestic Regional Bruto at 2010 Constant Market Prices by Industry in Barito Selatan Regency (percent), 2018–2022**



Catatan/Note: \*) Angka Sementara/ Preliminary Figures

\*\*) Angka Sangat Sementara/ Very Preliminary Figures

Sumber/Source: Berbagai sensus, survei, dan sumber lain, BPS/Various census, survey, and other sources, BPS-Statistics Indonesia



**Tabel**  
**Table** 11.1.

**Produk Domestik Regional Bruto Atas Dasar Harga Berlaku Menurut Lapangan Usaha di Kabupaten Barito Selatan (miliar rupiah), 2018–2022**  
**Gross Regional Domestic Product at Current Market Prices by Industry in Barito Selatan Regency (billion rupiah), 2018–2022**

Lapangan Usaha/Industry	2018	2019	2020	2021 <sup>x</sup>	2022 <sup>xx</sup>
(1)	(2)	(3)	(4)	(5)	(6)
A Pertanian, Kehutanan, dan Perikanan/ <i>Agriculture, Forestry, and Fishing</i>	1 083,7	1 173,04	1 207,21	1 212,79	1 305,08
B Pertambangan dan Penggalian/ <i>Mining and Quarrying</i>	1 154,5	1 151,95	837,04	1 056,50	2 123,60
C Industri Pengolahan/ <i>Manufacturing</i>	348,0	365,38	372,63	390,48	433,49
D Pengadaan Listrik dan Gas/ <i>Electricity and Gas</i>	3,0	3,48	3,84	4,13	4,33
E Pengadaan Air; Pengelolaan Sampah, Limbah, dan Daur Ulang/ <i>Water Supply; Sewerage, Waste Management, and Remediation Activities</i>	8,4	10,11	10,71	11,80	12,78
F Konstruksi/ <i>Construction</i>	392,1	435,81	400,49	364,92	395,03
G Perdagangan Besar dan Eceran; Reparasi Mobil dan Sepeda Motor/ <i>Wholesale and Retail Trade; Repair of Motor Vehicles and Motorcycles</i>	469,4	512,70	539,61	548,93	578,40
H Transportasi dan Pergudangan/ <i>Transportation and Storage</i>	721,6	763,64	773,24	751,61	833,54
I Penyediaan Akomodasi dan Makan Minum/ <i>Accommodation and Food Service Activities</i>	124,7	136,97	136,05	140,64	151,57
J Informasi dan Komunikasi/ <i>Information and Communication</i>	74,0	82,42	99,92	107,77	112,88



Lanjutan Tabel/Continued Table 11.1

Lapangan Usaha/Industry		2018	2019	2020	2021 <sup>x</sup>	2022 <sup>xx</sup>
(1)		(2)	(3)	(4)	(5)	(6)
K	Jasa Keuangan dan Asuransi/ <i>Financial and Insurance Activities</i>	279,1	300,94	340,01	364,84	374,11
L	Real Estat/ <i>Real Estate Activities</i>	139,8	155,84	166,34	174,57	179,52
M,N	Jasa Perusahaan/ <i>Business Activities</i>	1,1	1,21	1,14	1,09	1,13
O	Administrasi Pemerintahan, Pertahanan, dan Jaminan Sosial Wajib/ <i>Public Administration and Defence; Compulsory Social Security</i>	408,6	455,56	503,34	536,42	535,14
P	Jasa Pendidikan/ <i>Education</i>	450,1	497,49	527,35	584,84	623,00
Q	Jasa Kesehatan dan Kegiatan Sosial/ <i>Human Health and Social Work Activities</i>	162,1	184,24	228,07	302,75	335,31
R,S,T,U	Jasa Lainnya/ <i>Other Services Activities</i>	126,1	138,38	130,93	127,08	132,73
<b>Produk Domestik Regional Bruto/ Gross Regional Domestic Product</b>		<b>5 946,4</b>	<b>6 369,13</b>	<b>6 277,92</b>	<b>6 681,13</b>	<b>8 131,63</b>

Catatan/Note: <sup>x</sup>) Angka Sementara/ Preliminary Figures

<sup>xx</sup>) Angka Sangat Sementara/ Very Preliminary Figures

Sumber/Source: Berbagai sensus, survei, dan sumber lain, BPS/Variious census, survey, and other sources, BPS-Statistics Indonesia

**Tabel**  
**Table** 11.2

**Produk Domestik Regional Bruto Atas Dasar Harga Konstan 2010 Menurut Lapangan Usaha di Kabupaten Barito Selatan (miliar rupiah), 2018–2022**  
**Gross Regional Domestic Product at 2010 Constant Market Prices by Industry in Barito Selatan Regency (billion rupiahs), 2018–2022**

Lapangan Usaha/ <i>Industry</i>		2018	2019	2020	2021 <sup>a</sup>	2022 <sup>xx</sup>
(1)		(2)	(3)	(4)	(5)	(6)
A	Pertanian, Kehutanan, dan Perikanan/ <i>Agriculture, Forestry, and Fishing</i>	736,8	770,24	782,94	770,02	803,77
B	Pertambangan dan Penggalian/ <i>Mining and Quarrying</i>	1 015,3	1 072,08	905,15	959,63	1 087,95
C	Industri Pengolahan/ <i>Manufacturing</i>	231,7	239,63	237,88	241,27	258,50
D	Pengadaan Listrik dan Gas/ <i>Electricity and Gas</i>	2,1	2,24	2,46	2,61	2,62
E	Pengadaan Air; Pengelolaan Sampah, Limbah, dan Daur Ulang/ <i>Water Supply; Sewerage, Waste Management, and Remediation Activities</i>	5,2	5,84	6,11	6,55	6,80
F	Konstruksi/ <i>Construction</i>	259,3	277,72	246,88	218,67	232,90
G	Perdagangan Besar dan Eceran; Reparasi Mobil dan Sepeda Motor/ <i>Wholesale and Retail Trade; Repair of Motor Vehicles and Motorcycles</i>	321,5	338,45	343,99	348,12	357,15
H	Transportasi dan Pergudangan/ <i>Transportation and Storage</i>	483,7	483,35	465,52	448,90	486,04
I	Penyediaan Akomodasi dan Makan Minum/ <i>Accommodation and Food Service Activities</i>	77,9	82,33	81,23	82,61	86,78
J	Informasi dan Komunikasi/ <i>Information and Communication</i>	60,5	65,52	77,12	83,27	85,88

Lanjutan Tabel/Continued Table 11.2

Lapangan Usaha/ <i>Industry</i>		2018	2019	2020	2021 <sup>x</sup>	2022 <sup>xx</sup>
(1)		(2)	(3)	(4)	(5)	(6)
K	Jasa Keuangan dan Asuransi/ <i>Financial and Insurance Activities</i>	177,7	185,97	201,69	211,74	212,29
L	Real Estat/ <i>Real Estate Activities</i>	84,8	89,26	91,25	91,28	92,05
M,N	Jasa Perusahaan/ <i>Business Activities</i>	0,7	0,72	0,66	0,61	0,61
O	Administrasi Pemerintahan, Pertahanan, dan Jaminan Sosial Wajib/ <i>Public Administration and Defence; Compulsory Social Security</i>	252,4	270,81	283,50	298,02	292,49
P	Jasa Pendidikan/ <i>Education</i>	267,1	285,04	297,50	309,81	318,36
Q	Jasa Kesehatan dan Kegiatan Sosial/ <i>Human Health and Social Work Activities</i>	106,5	116,20	141,03	186,64	206,59
R,S,T,U	Jasa Lainnya/ <i>Other Services Activities</i>	77,6	81,73	75,71	71,28	72,17
<b>Produk Domestik Regional Bruto/ Gross Regional Domestic Product</b>		<b>4 160,9</b>	<b>4 367,13</b>	<b>4 240,61</b>	<b>4 331,03</b>	<b>4 602,95</b>

Catatan/Note: <sup>x</sup>) Angka Sementara/ Preliminary Figures

<sup>xx</sup>) Angka Sangat Sementara/Very Preliminary Figures

Sumber/Source: Berbagai sensus, survei, dan sumber lain, BPS/Variou census, survey, and other sources, BPS-Statistics Indonesia

**Tabel**  
**Table** 11.3

**Distribusi Persentase Produk Domestik Regional Bruto Atas Dasar Harga Berlaku Menurut Lapangan Usaha di Kabupaten Barito Selatan, 2018–2022**  
**Percentage Distribution of Gross Regional Domestic Product at Current Market Prices by Industry in Barito Selatan Regency, 2018–2022**

Lapangan Usaha/ <i>Industry</i>	2018	2019	2020	2021 <sup>x</sup>	2022 <sup>xx</sup>
(1)	(2)	(3)	(4)	(5)	(6)
A Pertanian, Kehutanan, dan Perikanan/ <i>Agriculture, Forestry, and Fishing</i>	18,22	18,42	19,23	18,15	16,05
B Pertambangan dan Penggalian/ <i>Mining and Quarrying</i>	19,42	18,09	13,33	15,81	26,12
C Industri Pengolahan/ <i>Manufacturing</i>	5,85	5,74	5,94	5,84	5,33
D Pengadaan Listrik dan Gas/ <i>Electricity and Gas</i>	0,05	0,05	0,06	0,06	0,05
E Pengadaan Air; Pengelolaan Sampah, Limbah, dan Daur Ulang/ <i>Water Supply; Sewerage, Waste Management, and Remediation Activities</i>	0,14	0,16	0,17	0,18	0,16
F Konstruksi/ <i>Construction</i>	6,59	6,84	6,38	5,46	4,86
G Perdagangan Besar dan Eceran; Reparasi Mobil dan Sepeda Motor/ <i>Wholesale and Retail Trade; Repair of Motor Vehicles and Motorcycles</i>	7,89	8,05	8,60	8,22	7,11
H Transportasi dan Pergudangan/ <i>Transportation and Storage</i>	12,14	11,99	12,32	11,25	10,25
I Penyediaan Akomodasi dan Makan Minum/ <i>Accommodation and Food Service Activities</i>	2,10	2,15	2,17	2,11	1,86
J Informasi dan Komunikasi/ <i>Information and Communication</i>	1,25	1,29	1,59	1,61	1,39
K Jasa Keuangan dan Asuransi/ <i>Financial and Insurance Activities</i>	4,69	4,72	5,42	5,46	4,60

Lanjutan Tabel/*Continued Table* 11.3

Lapangan Usaha/ <i>Industry</i>		2018	2019	2020	2021 <sup>x</sup>	2022 <sup>xx</sup>
(1)		(2)	(3)	(4)	(5)	(6)
L	Real Estat/ <i>Real Estate Activities</i>	2,35	2,45	2,65	2,61	2,21
M,N	Jasa Perusahaan/ <i>Business Activities</i>	0,02	0,02	0,02	0,02	0,01
O	Administrasi Pemerintahan, Pertahanan, dan Jaminan Sosial Wajib/ <i>Public Administration and Defence; Compulsory Social Security</i>	6,87	7,15	8,02	8,03	6,58
P	Jasa Pendidikan/ <i>Education</i>	7,57	7,81	8,40	8,75	7,66
Q	Jasa Kesehatan dan Kegiatan Sosial/ <i>Human Health and Social Work Activities</i>	2,73	2,89	3,63	4,53	4,12
R,S,T,U	Jasa Lainnya/ <i>Other Services Activities</i>	2,12	2,17	2,09	1,90	1,63
<b>Produk Domestik Regional Bruto/ Gross Regional Domestic Product</b>		<b>100,00</b>	<b>100,00</b>	<b>100,00</b>	<b>100,00</b>	<b>100,00</b>

Catatan/Note: <sup>x</sup>) Angka Sementara/ Preliminary Figures

<sup>xx</sup>) Angka Sangat Sementara/ Very Preliminary Figures

Sumber/Source: Berbagai sensus, survei, dan sumber lain, BPS/Variious census, survey, and other sources, BPS-Statistics Indonesia

**Tabel**  
**Table** 11.4

**Laju Pertumbuhan Produk Domestik Regional Bruto Atas Dasar Harga Konstan 2010 Menurut Lapangan Usaha di Kabupaten Barito Selatan (persen), 2019–2022**  
**Growth Rate of Gross Regional Domestic Product at 2010 Constant Market Prices by Industry in Barito Selatan Regency (percent), 2019–2022**

Lapangan Usaha/Industry		2019	2020	2021 <sup>x</sup>	2022 <sup>xx</sup>
(1)		(2)	(3)	(4)	(5)
A	Pertanian, Kehutanan, dan Perikanan/ <i>Agriculture, Forestry, and Fishing</i>	4,54	1,65	-1,65	4,38
B	Pertambangan dan Penggalian/ <i>Mining and Quarrying</i>	5,59	-15,57	6,02	13,37
C	Industri Pengolahan/ <i>Manufacturing</i>	3,42	-0,73	1,43	7,14
D	Pengadaan Listrik dan Gas/ <i>Electricity and Gas</i>	6,57	9,58	6,04	0,59
E	Pengadaan Air; Pengelolaan Sampah, Limbah, dan Daur Ulang/ <i>Water Supply; Sewerage, Waste Management, and Remediation Activities</i>	12,52	4,60	7,26	3,81
F	Konstruksi/ <i>Construction</i>	7,09	-11,10	-11,43	6,51
G	Perdagangan Besar dan Eceran; Reparasi Mobil dan Sepeda Motor/ <i>Wholesale and Retail Trade; Repair of Motor Vehicles and Motorcycles</i>	5,29	1,64	1,20	2,59
H	Transportasi dan Pergudangan/ <i>Transportation and Storage</i>	-0,08	-3,69	-3,57	8,27
I	Penyediaan Akomodasi dan Makan Minum/ <i>Accommodation and Food Service Activities</i>	5,71	-1,34	1,70	5,05
J	Informasi dan Komunikasi/ <i>Information and Communication</i>	8,26	17,69	7,99	3,13
K	Jasa Keuangan dan Asuransi/ <i>Financial and Insurance Activities</i>	4,65	8,45	4,99	0,26
L	Real Estat/ <i>Real Estate Activities</i>	5,31	2,23	0,03	0,85

Lanjutan Tabel/Continued Table 11.4

Lapangan Usaha/Industry		2019	2020	2021 <sup>x</sup>	2022 <sup>xx</sup>
(1)		(2)	(3)	(4)	(5)
M,N	Jasa Perusahaan/Business Activities	6,69	-7,66	-7,89	0,18
0	Administrasi Pemerintahan, Pertahanan, dan Jaminan Sosial Wajib/Public Administration and Defence; Compulsory Social Security	7,28	4,69	5,12	-1,86
P	Jasa Pendidikan/Education	6,71	4,37	4,14	2,76
Q	Jasa Kesehatan dan Kegiatan Sosial/Human Health and Social Work Activities	9,02	21,37	32,34	10,69
R,S,T,U	Jasa Lainnya/Other Services Activities	5,32	-7,36	-5,86	1,25
<b>Produk Domestik Regional Bruto/Gross Regional Domestic Product</b>		<b>4,96</b>	<b>-2,90</b>	<b>2,13</b>	<b>6,28</b>

Catatan/Note: <sup>x</sup>) Angka Sementara/ Preliminary Figures

<sup>xx</sup>) Angka Sangat Sementara/ Very Preliminary Figures

Sumber/Source: Berbagai sensus, survei, dan sumber lain, BPS/Variou census, survey, and other sources, BPS-Statistics Indonesia

**Tabel**  
**Table 11.5**

**Produk Domestik Regional Bruto Atas Dasar Harga Berlaku Menurut Jenis Pengeluaran di Kabupaten Barito Selatan (miliar rupiah), 2018–2022**  
**Gross Regional Domestic Product at Current Market Prices by Type of Expenditure in Barito Selatan Regency (billion rupiahs), 2018–2022**

<b>Jenis Pengeluaran</b> <b>Type of Expenditure</b>	<b>2018</b>	<b>2019</b>	<b>2020</b>	<b>2021*</b>	<b>2022**</b>
(1)	(2)	(3)	(4)	(5)	(6)
Pengeluaran Konsumsi Rumah Tangga <i>Household Consumption Expenditure</i>	2 851,32	3 056,06	3 185,55	3 275,44	3 573,66
Pengeluaran Konsumsi LNPRT <i>NPISH Consumption Expenditure</i>	194,44	220,31	258,82	275,78	304,88
Pengeluaran Konsumsi Pemerintah <i>Government Consumption Expenditure</i>	886,42	943,98	970,86	1 025,41	1 051,49
Pembentukan Modal Tetap Bruto <i>Gross Fixed Capital Formation</i>	2 919,13	3 119,29	3 352,68	3 489,98	3 606,38
Perubahan Inventori <i>Changes in Inventories</i>	144,38	195,10	274,42	132,36	158,99
Net Ekspor Barang dan Jasa <i>Net Exports of Goods and Services</i>	-1 049,34	-1 245,63	-1 764,41	-1 517,83	-563,77
<b>Produk Domestik Regional Bruto</b> <b>Gross Regional Domestic Product</b>	<b>5 946,35</b>	<b>6 369,13</b>	<b>6 277,92</b>	<b>6 681,13</b>	<b>8 131,63</b>

Catatan/Note: \*) Angka Sementara/ Preliminary Figures

\*\*) Angka Sangat Sementara/ Very Preliminary Figures

Sumber/Source: Berbagai sensus, survei, dan sumber lain, BPS/Various census, survey, and other sources, BPS-Statistics Indonesia



**Tabel**  
**Table** 11.6

**Produk Domestik Regional Bruto Atas Dasar Harga Konstan 2010 Menurut Jenis Pengeluaran di Kabupaten Barito Selatan (miliar rupiah), 2018–2022**  
**Gross Regional Domestic Product at 2010 Constant Market Prices by Type of Expenditure in Barito Selatan Regency (billion rupiahs), 2018–2022**

<b>Jenis Pengeluaran</b> <b>Type of Expenditure</b>	<b>2018</b>	<b>2019</b>	<b>2020</b>	<b>2021<sup>*</sup></b>	<b>2022<sup>**</sup></b>
(1)	(2)	(3)	(4)	(5)	(6)
Pengeluaran Konsumsi Rumah Tangga <i>Household Consumption Expenditure</i>	1 858,86	1 911,59	1 924,46	1 955,49	2 031,78
Pengeluaran Konsumsi LNPR <i>NPISH Consumption Expenditure</i>	131,10	144,24	161,76	164,71	171,99
Pengeluaran Konsumsi Pemerintah <i>Government Consumption Expenditure</i>	597,20	617,84	622,89	612,88	615,97
Pembentukan Modal Tetap Bruto <i>Gross Fixed Capital Formation</i>	1 804,01	1 924,67	1 898,73	1 898,57	1 936,77
Perubahan Inventori <i>Changes in Inventories</i>	71,74	85,54	78,65	56,57	57,15
Net Ekspor Barang dan Jasa <i>Net Exports of Goods and Services</i>	-302,03	-316,76	-445,87	-357,19	-210,71
<b>Produk Domestik Regional Bruto</b> <b>Gross Regional Domestic Product</b>	<b>4 160,88</b>	<b>4 367,13</b>	<b>4 240,61</b>	<b>4 331,03</b>	<b>4 602,95</b>

Catatan/Note: <sup>\*</sup>) Angka Sementara/ Preliminary Figures

<sup>\*\*</sup>) Angka Sangat Sementara/ Very Preliminary Figures

Sumber/Source: Berbagai sensus, survei, dan sumber lain, BPS/Various census, survey, and other sources, BPS-Statistics Indonesia

**Tabel**  
**Table** 11.7**Distribusi Persentase Produk Domestik Bruto Atas Dasar  
Harga Berlaku Menurut Pengeluaran, 2018 - 2022**  
**Percentage Distribution of Gross Domestic Product at  
Current Market Prices by Expenditure, 2018- 2022**

<b>Jenis Pengeluaran</b> <i>Type of Expenditure</i>	<b>2018</b>	<b>2019</b>	<b>2020</b>	<b>2021<sup>a</sup></b>	<b>2022<sup>xx</sup></b>
(1)	(2)	(3)	(4)	(5)	(6)
Pengeluaran Konsumsi Rumah Tangga <i>Household Consumption Expenditure</i>	47,95	47,98	50,74	49,03	43,95
Pengeluaran Konsumsi LNPRT <i>NPISH Consumption Expenditure</i>	3,27	3,46	4,12	4,13	3,75
Pengeluaran Konsumsi Pemerintah <i>Government Consumption Expenditure</i>	14,91	14,82	15,46	15,35	12,93
Pembentukan Modal Tetap Bruto <i>Gross Fixed Capital Formation</i>	49,09	50,23	53,40	52,24	44,35
Perubahan Inventori <i>Changes in Inventories</i>	2,43	3,06	4,37	1,98	1,96
Net Ekspor Barang dan Jasa <i>Net Exports of Goods and Services</i>	-17,65	-19,56	-28,11	-22,72	-6,93
<b>Produk Domestik Regional Bruto</b> <b><i>Gross Regional Domestic Product</i></b>	100	100	100	100	100

Catatan/Note: <sup>a</sup>) Angka Sementara/ Preliminary Figures<sup>xx</sup>) Angka Sangat Sementara/ Very Preliminary Figures

Sumber/Source: Berbagai sensus, survei, dan sumber lain, BPS/Variious census, survey, and other sources, BPS-Statistics Indonesia

**Tabel**  
**Table** 11.8**Laju Pertumbuhan Produk Domestik Regional Bruto Atas Dasar Harga Konstan 2010 Menurut Pengeluaran, 2018 - 2022**  
**Growth Rate of Gross Regional Domestic Product at 2010 Constant Prices by Expenditure, 2018 - 2022**

<b>Jenis Pengeluaran</b> <b>Type of Expenditure</b>	<b>2018</b>	<b>2019</b>	<b>2020</b>	<b>2021<sup>*</sup></b>	<b>2022<sup>**</sup></b>
(1)	(2)	(3)	(4)	(5)	(6)
Pengeluaran Konsumsi Rumah Tangga <i>Household Consumption Expenditure</i>	4,75	2,84	0,67	1,61	3,90
Pengeluaran Konsumsi LNPR <i>NPISH Consumption Expenditure</i>	5,46	10,03	12,14	1,83	4,42
Pengeluaran Konsumsi Pemerintah <i>Government Consumption Expenditure</i>	5,42	3,46	0,82	-1,61	0,51
Pembentukan Modal Tetap Bruto <i>Gross Fixed Capital Formation</i>	6,49	6,69	-1,35	-0,01	2,01
Perubahan Inventori <i>Changes in Inventories</i>	0,13	19,23	-8,06	-28,07	1,02
Net Ekspor Barang dan Jasa <i>Net Exports of Goods and Services</i>	-0,29	0,01	-3,74	2,41	4,60
<b>Produk Domestik Regional Bruto</b> <b>Gross Regional Domestic Product</b>	<b>5,12</b>	<b>4,96</b>	<b>-2,90</b>	<b>2,13</b>	<b>6,28</b>

Catatan/Note: <sup>\*</sup>) Angka Sementara/ Preliminary Figures<sup>\*\*</sup>) Angka Sangat Sementara/ Very Preliminary Figures

Sumber/Source: Berbagai sensus, survei, dan sumber lain, BPS/Various census, survey, and other sources, BPS-Statistics Indonesia

# PERBANDINGAN ANTAR KABUPATEN /KOTA

REGENCY/MUNICIPALITY COMPARISON

# 12



PERBANDINGAN INDEKS PEMBANGUNAN MANUSIA, 2022/  
COMPARISON OF HUMAN DEVELOPMENT INDEX, 2022



**ULASAN**

Jumlah penduduk di Barito Selatan pada tahun 2022 sebesar 131.997 jiwa atau sekitar 1/3 jumlah penduduk Kabupaten Kotawaringin Timur yang merupakan Kabupaten dengan jumlah penduduk terbanyak di Kalimantan Tengah yakni 436.079 jiwa,

Indeks Pembangunan Manusia di Barito Selatan tahun 2022 ialah 71,01 merupakan peringkat ke 8 di Kalimantan Tengah.

**DESCRIPTION**

*Total population of Barito Selatan in 2022 is 131.997 people or about 1/3 total population of Kotawaringin Timur, It is the biggest total population in Kalimantan Tengah Province, That is 436.079 people*

*Human Development Index of Barito Selatan in 2022 is 71,01, it is eighth rank of regency/municipal in Kalimantan Tengah.*

<https://barselkab.bps.go.id>



**Gambar**  
**Figures** 12.1

**Jumlah Penduduk Miskin Menurut Kabupaten/Kota di  
Provinsi Kalimantan Tengah (ribu), 2022**  
**Number of Poor Population by Regency/Municipality in  
Kalimantan Tengah (thousand), 2022**



Sumber/Source: Berbagai sensus, survei, dan sumber lain, BPS/ Various census, survey, and other sources, BPS-Statistics Indonesia





**Tabel**  
**Table** 12.1**Jumlah Penduduk Menurut Kabupaten/Kota di Provinsi Kalimantan Tengah (ribu), 2018–2022**  
**Population by Regency/Municipality in Kalimantan Tengah (thousand), 2018–2022**

<b>Kabupaten/Kota</b> <b>Regency/Municipality</b>	<b>2018<sup>1</sup></b>	<b>2019<sup>1</sup></b>	<b>2020<sup>2</sup></b>	<b>2021<sup>3</sup></b>	<b>2022<sup>3</sup></b>
(1)	(2)	(3)	(4)	(5)	(6)
<b>Kabupaten/Regency</b>					
Kotawaringin Barat	304,08	312,91	270,4	272,53	274,94
Kotawaringin Timur	456,41	466,37	428,9	432,28	436,08
Kapuas	356,38	358,82	410,4	416,18	423,21
Barito Selatan	135,74	136,80	131,1	131,61	132,00
Barito Utara	130,02	130,71	154,8	157,23	160,24
Sukamara	62,04	64,34	63,5	64,94	66,85
Lamandau	80,51	82,68	97,6	100,54	104,39
Seruyan	197,84	205,88	162,9	164,38	166,07
Katingan	167,71	170,00	162,2	163,10	163,99
Pulang Pisau	126,66	127,12	134,5	135,34	136,22
Gunung Mas	117,46	119,91	135,4	138,41	142,31
Barito Timur	123,56	126,87	113,2	114,24	115,41
Murung Raya	118,20	120,79	111,5	112,45	113,48
<b>Kota/Municipality</b>					
Palangka Raya	283,61	291,67	293,5	298,95	305,91
<b>Kalimantan Tengah</b>	<b>2 660,21</b>	<b>2 714, 86</b>	<b>2 670,0</b>	<b>2 702,17</b>	<b>2 741,08</b>

Sumber/Source: <sup>1</sup>BPS, Proyeksi Penduduk Indonesia 2010–2035/BPS-Statistics Indonesia, Indonesia Population Projection 2010–2035  
<sup>2</sup>BPS, Sensus Penduduk (SP) 2020/BPS-Statistics Indonesia, 2020 Population Census  
<sup>3</sup>BPS, Proyeksi Penduduk Interim tahun 2020–2023 (Pertengahan Tahun/Juni)/ BPS-Statistics Indonesia, Interim Population Projection 2020–2023 (Mid Year/June)

**Tabel**  
**Table** 12.2

**Laju Pertumbuhan Produk Domestik Regional Bruto Atas Dasar Harga Konstan 2010 Menurut Kabupaten/Kota di Provinsi Kalimantan Tengah (persen), 2019–2022**  
**Rate of Growth of Gross Regional Domestic Products at 2010 Constant Market Prices by Regency/Municipality in Kalimantan Tengah (percent), 2019–2022**

<b>Kabupaten/Kota Regency/Municipality</b>	<b>2019</b>	<b>2020</b>	<b>2021<sup>a</sup></b>	<b>2022<sup>ab</sup></b>
(1)	(2)	(3)	(4)	(5)
<b>Kabupaten/Regency</b>				
Kotawaringin Barat	5,79	0,98	5,61	6,01
Kotawaringin Timur	7,10	-3,06	2,10	7,76
Kapuas	7,16	-1,04	4,71	7,04
Barito Selatan	4,96	-2,90	2,13	6,28
Barito Utara	5,42	-2,24	2,82	6,24
Sukamara	6,06	1,98	4,74	5,62
Lamandau	6,87	1,85	4,01	6,45
Seruyan	5,09	-2,23	2,12	4,01
Katingan	5,81	-3,18	2,90	5,58
Pulang Pisau	6,36	2,68	3,24	4,69
Gunung Mas	7,21	3,39	5,09	6,47
Barito Timur	5,45	-2,73	2,97	6,06
Murung Raya	5,94	-2,45	4,38	7,03
<b>Kota/Municipality</b>				
Palangka Raya	7,17	-2,85	4,32	6,25
<b>Kalimantan Tengah</b>	<b>6,12</b>	<b>-1,41</b>	<b>3,59</b>	<b>6,45</b>

Catatan/Note: <sup>a</sup>) Angka Sementara/ Preliminary Figures

<sup>ab</sup>) Angka Sangat Sementara/ Very Preliminary Figures

Sumber/Source: Berbagai sensus, survei, dan sumber lain, BPS/Various census, survey, and other sources, BPS-Statistics Indonesia

**Tabel**  
**Table** 12.3

**Jumlah Penduduk Miskin Menurut Kabupaten/Kota di  
Provinsi Kalimantan Tengah (ribu), 2018–2022**  
**Number of Poor Population by Regency/Municipality in  
Kalimantan Tengah (thousand), 2018–2022**

<b>Kabupaten/Kota Regency/Municipality</b>	<b>2018</b>	<b>2019</b>	<b>2020</b>	<b>2021</b>	<b>2022</b>
(1)	(2)	(3)	(4)	(5)	(6)
<b>Kabupaten/Regency</b>					
Kotawaringin Barat	12,90	12,76	11,46	12,29	12,44
Kotawaringin Timur	28,20	27,38	26,64	27,06	27,56
Kapuas	18,52	18,23	18,17	19,45	20,18
Barito Selatan	6,16	5,99	6,12	6,42	6,83
Barito Utara	6,50	6,46	6,78	7,40	7,70
Sukamara	1,96	2,01	2,13	2,38	2,48
Lamandau	2,52	2,47	2,61	2,92	2,78
Seruyan	14,56	14,66	14,53	15,07	15,96
Katingan	8,73	8,51	8,23	9,15	9,71
Pulang Pisau	5,71	5,39	5,21	5,43	6,04
Gunung Mas	5,96	5,86	5,78	6,29	6,70
Barito Timur	8,05	7,97	7,88	8,02	8,42
Murung Raya	7,39	7,21	7,18	7,31	7,69
<b>Kota/Municipality</b>					
Palangka Raya	9,78	9,69	10,23	10,86	10,62
<b>Kalimantan Tengah</b>	<b>136,93</b>	<b>134,59</b>	<b>132,94</b>	<b>140,05</b>	<b>145,10</b>

Sumber/Source: Berbagai sensus, survei, dan sumber lain, BPS/ Various census, survey, and other sources, BPS-Statistics Indonesia

**Tabel**  
**Table** 12.4

**Indeks Pembangunan Manusia Menurut Kabupaten/Kota  
di Provinsi Kalimantan Tengah, 2018–2022**  
*Human Development Index by Regency/Municipality in  
Kalimantan Tengah, 2018–2022*

<b>Kabupaten/Kota Regency/Municipality</b>	<b>2018</b>	<b>2019</b>	<b>2020</b>	<b>2021</b>	<b>2022</b>
(1)	(2)	(3)	(4)	(5)	(6)
<b>Kabupaten/Regency</b>					
Kotawaringin Barat	72,46	72,85	72,87	73,07	73,41
Kotawaringin Timur	70,56	71,16	71,31	71,38	71,67
Kapuas	68,68	69,38	69,48	69,63	70,01
Barito Selatan	69,73	70,10	70,22	70,54	71,01
Barito Utara	69,72	70,52	70,59	70,79	71,21
Sukamara	67,52	67,95	68,03	68,27	68,94
Lamandau	69,70	70,51	70,51	70,58	71,11
Seruyan	67,04	67,57	67,58	67,67	68,24
Katingan	67,91	68,55	68,68	68,89	69,74
Pulang Pisau	67,54	68,34	68,45	68,53	69,01
Gunung Mas	70,23	70,65	70,81	71,03	71,4
Barito Timur	70,82	71,34	71,39	71,47	72,07
Murung Raya	67,56	67,89	67,98	68,12	68,63
<b>Kota/Municipality</b>					
Palangka Raya	80,34	80,77	80,77	80,82	81,16
<b>Kalimantan Tengah</b>	<b>70,42</b>	<b>70,91</b>	<b>71,05</b>	<b>71,25</b>	<b>71,63</b>

Sumber/Source: BPS, Seri Publikasi Indeks Pembangunan Manusia/ BPS-Statistics Indonesia, Series of Publication of Human Development Index

**Tabel**  
**Table** 12.5**Luas Wilayah dan Ibukota Menurut Kabupaten/Kota Se-**  
**Kalimantan Tengah, 2022**  
**Area and Capital by Regency/Municipality in Kalimantan**  
**Tengah Province, 2022**

<b>Kabupaten/Kota</b> <b>Regency/Municipality</b>	<b>Luas Area (km<sup>2</sup>)</b>	<b>Ibu Kota</b> <b>Capital</b>
(1)	(2)	(3)
<b>Kabupaten/Regency</b>		
Kotawaringin Barat	9 480,3	Pangkalan Bun
Kotawaringin Timur	15 543,8	Sampit
Kapuas	17 033,6	Kuala Kapuas
Barito Selatan	6 267,1	Buntok
Barito Utara	9 984,8	Muara Teweh
Sukamara	3 311,2	Sumara
Lamandau	7 632,4	Nanga Bulik
Seruyan	15 215,2	Kuala Pembuang
Katingan	20 382,3	Kasongan
Pulang Pisau	9 650,9	Pulang Pisau
Gunung Mas	9 305,8	Kuala Kurun
Barito Timur	3 212,5	Tamiang Layang
Murung Raya	23 575,3	Puruk Cahu
<b>Kota/Municipality</b>		
Palangka Raya	2 848,7	Palangka Raya
<b>Kalimantan Tengah</b>	<b>153 443,9</b>	<b>Palangka Raya</b>

Sumber/Source: Berdasarkan Keputusan Menteri Dalam Negeri Nomor 050-145 Tahun 2022 tanggal 14 Februari 2022/Province Area Based on The Decree of Home Affairs Minister Number 050-145 Year 2022, 14 February 2022

**Tabel**  
**Table** 12.6

**Jumlah Penduduk menurut Jenis Kelamin dan Rasio Jenis Kelamin Kabupaten/Kota di Provinsi Kalimantan Tengah, 2022**  
**Population by Sex and Sex Ratio Regency/Municipality in Kalimantan Tengah Province, 2022**

Kabupaten/Kota Regency/Municipality	Penduduk Population		Rasio Jenis Kelamin Sex Ratio	
	Laki-laki Male	Perempuan Female		Jumlah Total
(1)	(2)	(3)	(4)	(5)
<b>Kabupaten/Regency</b>				
Kotawaringin Barat	142.721	132.214	274.935	108
Kotawaringin Timur	226.064	210.015	436.079	108
Kapuas	218.291	204.919	423.210	107
Barito Selatan	67.467	64.530	131.997	105
Barito Utara	83.187	77.048	160.235	108
Sukamara	35.122	31.723	66.845	111
Lamandau	55.693	48.694	104.387	114
Seruyan	87.776	78.296	166.072	112
Katingan	85.089	78.900	163.989	108
Pulang Pisau	70.990	65.231	136.221	109
Gunung Mas	74.940	67.369	142.309	111
Barito Timur	59.155	56.251	115.406	105
Murung Raya	58.890	54.593	113.483	108
<b>Kota/Municipality</b>				
Palangka Raya	155.496	150.411	305.907	103
<b>Kalimantan Tengah</b>	<b>1.420.881</b>	<b>1.320.194</b>	<b>2.741.075</b>	<b>108</b>

Sumber/Source: BPS, Proyeksi Penduduk Interim tahun 2020-2023 (Pertengahan Tahun/Juni)/ BPS-Statistics Indonesia, Interim Population Projection 2020-2023 (Mid Year/June)

**Tabel**  
**Table** 12.7

**Gini Ratio Menurut Kabupaten/Kota di Provinsi Kalimantan Tengah, 2019-2022**  
**Gini Ratio by Regency/Municipality in Kalimantan Tengah Province, 2019-2022**

Kabupaten/Kota Regency/Municipality	2019	2020	2021	2022
(1)	(2)	(3)	(4)	(5)
<b>Kabupaten/Regency</b>				
Kotawaringin Barat	0,31	0,33	0,32	0,32
Kotawaringin Timur	0,30	0,32	0,33	0,29
Kapuas	0,34	0,32	0,31	0,30
Barito Selatan	0,30	0,31	0,29	0,31
Barito Utara	0,31	0,34	0,31	0,30
Sukamara	0,33	0,30	0,29	0,32
Lamandau	0,28	0,30	0,32	0,32
Seruyan	0,29	0,26	0,26	0,29
Katingan	0,27	0,25	0,23	0,25
Pulang Pisau	0,36	0,30	0,26	0,29
Gunung Mas	0,30	0,28	0,28	0,26
Barito Timur	0,34	0,33	0,30	0,29
Murung Raya	0,31	0,28	0,31	0,26
<b>Kota/Municipality</b>				
Palangka Raya	0,36	0,34	0,36	0,38
<b>Kalimantan Tengah</b>	<b>0,34</b>	<b>0,33</b>	<b>0,32</b>	<b>0,32</b>

Sumber/Source: BPS, Survei Sosial Ekonomi Nasional Maret/BPS-Statistics Indonesia, March National Socioeconomic Survey



**Tabel**  
**Table** 12.8

**Indeks Kemahalan Konstruksi Menurut Kabupaten/ Kota  
di Provinsi Kalimantan Tengah, 2018 - 2022**  
**Construction Cost Index by Regency/Municipality in  
Kalimantan Tengah Province, 2018-2022**

Kabupaten/Kota Regency/Municipality	2018 <sup>1</sup>	2019 <sup>1</sup>	2020 <sup>1</sup>	2021 <sup>2</sup>	2022 <sup>2</sup>
(1)	(2)	(3)	(4)	(5)	(6)
<b>Kabupaten/Regency</b>					
Kotawaringin Barat	100,04	100,41	96,82	101,01	104,99
Kotawaringin Timur	98,81	99,79	101,05	97,65	103,76
Kapuas	90,46	93,81	94,10	95,99	101,17
Barito Selatan	105,62	101,80	99,72	94,82	101,14
Barito Utara	102,28	102,01	100,19	100,82	102,12
Sukamara	114,21	112,85	105,68	110,98	112,4
Lamandau	105,95	103,95	101,34	108,86	109,42
Seruyan	98,63	100,71	101,67	107,28	108,72
Katingan	95,89	96,00	93,16	96,5	100,39
Pulang Pisau	101,64	101,17	97,62	97,65	101,28
Gunung Mas	104,09	103,11	101,81	106,23	113,29
Barito Timur	97,17	97,29	96,09	97,17	97,8
Murung Raya	122,34	117,13	108,02	111,12	113,51
<b>Kota/Municipality</b>					
Palangka Raya	99,05	98,92	97,60	96,78	98,66
<b>Kalimantan Tengah</b>	<b>102,31</b>	<b>101,90</b>	<b>99,55</b>	<b>101,47</b>	<b>104,77</b>

Catatan/Note: <sup>1</sup> Kota acuan/ Reference city: Kota Semarang

<sup>2</sup> Kota acuan/ reference city: Kota Makassar

Data IKK merupakan data spasial yang hanya bisa dibandingkan antar wilayah, bukan antar tahun/ Construction Cost Index is a spatial data that can only be compared between regions, not between years

Sumber/Source: Survei Indeks Kemahalan Konstruksi BPS Kabupaten/Kota se-Kalimantan Tengah, 2018-2022/ Construction Cost Index of BPS of Regency/Municipality in Central Kalimantan Province, 2018-2022

**Tabel**  
**Table** 12.9

**Upah Minimum Regional Per Bulan menurut Kabupaten/  
Kota (rupiah) di Provinsi Kalimantan Tengah, 2018 - 2022**  
*Minimum Wage by Regency/Municipality (Rupiah) in  
Kalimantan Tengah Province, 2018 - 2022*

<b>Kabupaten/Kota</b> <i>Regency/Municipality</i>	<b>2018</b>	<b>2019</b>	<b>2020</b>	<b>2021</b>	<b>2022</b>
(1)	(2)	(3)	(4)	(5)	(6)
<b>Kabupaten/Regency</b>					
Kotawaringin Barat	2 599 767	2 808 528	3 047 533	3 047 533	3 077 218
Kotawaringin Timur	2 552 347	2 757 300	2 991 946	2 991 946	3 014 732
Kapuas	2 471 250	2 669 690	2 909 962	2 909 962	2 922 516
Barito Selatan	2 768 081	2 990 358	3 244 837	3 244 837	3 245 604
Barito Utara	2 724 654	3 048 352	3 307 767	3 307 767	3 307 767
Sukamara	2 629 363	2 845 234	3 088 502	3 088 502	3 110 304
Lamandau	2 622 434	2 884 667	3 130 152	3 130 152	3 161 076
Seruyan	2 590 046	2 839 997	3 193 750	3 193 750	3 317 667
Katingan	2 481 836	2 730 019	2 962 344	2 962 344	2 980 076
Pulang Pisau	2 514 319	2 716 218	2 947 368	2 947 368	2 954 756
Gunung Mas	2 460 448	2 706 493	2 936 816	2 936 816	2 957 129
Barito Timur	2 424 776	2 739 997	2 973 171	2 973 171	2 982 816
Murung Raya	2 715 267	2 940 634	3 205 291	3 205 291	3 205 291
<b>Kota/Municipality</b>					
Palangka Raya	2 500 930	2 701 755	2 931 674	2 931 674	2 972 541
<b>Kalimantan Tengah</b>	<b>2 421 305</b>	<b>2 663 436</b>	<b>2 903 144</b>	<b>2 903 144</b>	<b>2 922 516</b>

Sumber/Source: Dinas Tenaga Kerja dan Transmigrasi Provinsi Kalimantan Tengah/ *Regional Office of The Manpower and Transmigration of Kalimantan Tengah Province*

**ST 2023**

**SENSUS PERTANIAN**

**BerAKHLAK**

Berorientasi Pelayanan Akuntabel Kompeten  
Harmonis Loyal Adaptif Kolaboratif

# DATA

## MENCERDASKAN BANGSA

*Enlighten The Nation*



**BADAN PUSAT STATISTIK  
KABUPATEN BARITO SELATAN**  
*BPS-Statistics of Barito Selatan Regency*  
Jl. Tugu No. 2A, Buntok, Kode Pos 73711  
Telp/Fax: (0525) 21016, Email: [bps6204@bps.go.id](mailto:bps6204@bps.go.id)  
Homepage: <http://barselkab.bps.go.id>

ISSN 0215-6393



9 770215 639005