

# KABUPATEN KAPUAS DALAM ANGKA *KAPUAS REGENCY IN FIGURES* 2023



**BADAN PUSAT STATISTIK  
KABUPATEN KAPUAS  
BPS-STATISTICS OF KAPUAS REGENCY**

# **KABUPATEN KAPUAS** **DALAM ANGKA** *KAPUAS REGENCY IN FIGURES* **2023**



**KABUPATEN KAPUAS DALAM ANGKA**  
***Kapuas Regency in Figures***  
**2023**

ISSN: 0215-6830

No. Publikasi/*Publication Number*: 62030.2303

Katalog /*Catalog*: 1102001.6203

Ukuran Buku/*Book Size*: 14,8 cm x 21 cm

Jumlah Halaman/*Number of Pages*: xlii + 420 hal/*pages*

Naskah/*Manuscript*:

BPS Kabupaten Kapuas

*BPS-Statistics of Kapuas Regency*

Penyunting/*Editor*:

BPS Kabupaten Kapuas

*BPS-Statistics of Kapuas regency*

Gambar Kover/*Cover Design*:

Seksi Integrasi Pengolahan dan Diseminasi Statistik

*Section of Integration Processing and Statistics Dissemination*

Ilustrasi Kover/*Cover Illustration*:

Bundaran Kecil, Kuala Kapuas/*Bundaran Kecil, Kuala Kapuas*

Diterbitkan oleh/*Published by*:

©BPS Kabupaten Kapuas/*BPS-Statistics of Kapuas Regency*

Dicetak oleh/*Printed by*:

BPS Kabupaten Kapuas/*BPS-Statistics of Kapuas Regency*

Dilarang mengumumkan, mendistribusikan, mengomunikasikan, dan/atau menggandakan sebagian atau seluruh isi buku ini untuk tujuan komersil tanpa izin tertulis dari Badan Pusat Statistik.

*Prohibited to announce, distribute, communicate, and/or copy part or all of this book for commercial purpose without permission from BPS-Statistics Indonesia.*

**TIM PENYUSUN/TEAM MEMBERS**

**Pengarah/Director**

M. Guntur

**Penanggung Jawab/Person in Charge**

M. Guntur

**Penyunting/Editors**

Tya Annisa Ramadhani

**Pengolah Data dan Penulis Naskah/Data Processing and Authors**

Melisa Vita Yanti

**Gambar Kover/Cover Designer**

Firda Damayanti

**Infografis/Infographics**

Melisa Vita Yanti

**Penata Letak/Layout Designer**

Melisa Vita Yanti



## **KONTRIBUTOR DATA/DATA CONTRIBUTOR**

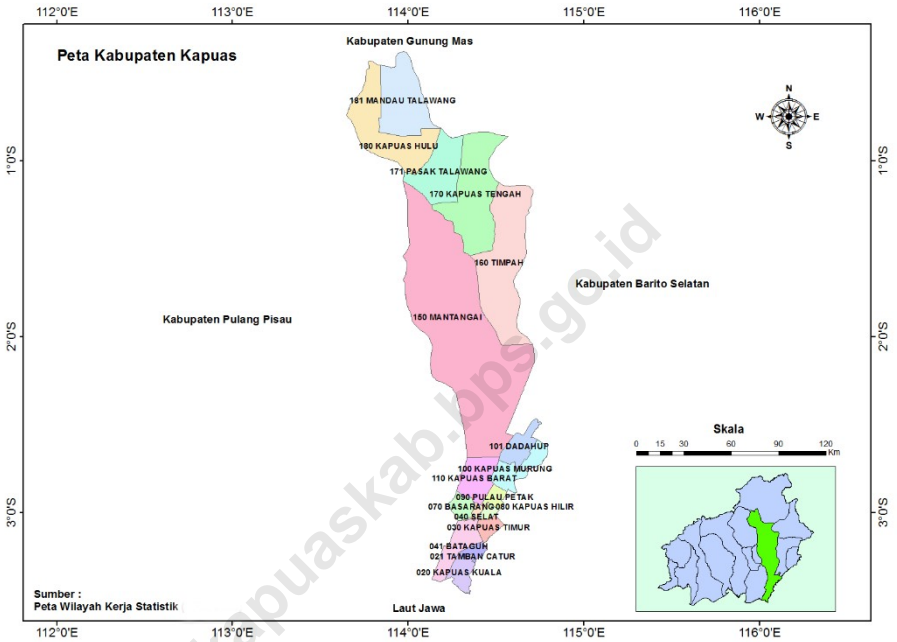
1. Kementerian Agama/*Ministry of Religious Affairs*
2. Kementerian Pendidikan dan Kebudayaan, Riset dan Teknologi/*The Ministry of Education and Culture, Research and Technology*
3. Kementerian Hukum dan HAM/*Ministry of Law and Human Rights*
4. Badan Meteorologi Klimatologi dan Geofisika/*Meteorological, Climatology, and Geophysical Agency*
5. Badan Pusat Statistik/*BPS-Statistics Indonesia*
6. Dinas Pertanian/*Agriculture Office*
7. Dinas Pekerjaan Umum, Penataan Ruang, Perumahan, dan Kawasan Permukiman/*Public Work, Spatial Planning, Housing and Settlement Area Office*
8. Sekretariat DPRD/*Regional House of Representatives Secretariat*
9. Badan Kepegawaian dan Pengembangan Sumber Daya Manusia/*Servant and Human Resources Development Agency*
10. Badan Pengelola Keuangan dan Aset Daerah/*Regional Financial and Assets Management Office*
11. Badan Pengelola Pajak dan Retribusi Daerah/*Regional Revenue and Tax Management Office*
12. Dinas Tenaga Kerja dan Transmigrasi/*Regional Office of the Mainpower and Transmigration*
13. Dinas Kesehatan/*Health Office*
14. Dinas Pemberdayaan Perempuan, Perlindungan Anak, Pengendalian Penduduk dan Keluarga Berencana/*Women Empowerment, Child Protection, Population Control and Family Planning Office*
15. PUSDALOPS-PB Badan Penanggulangan Bencana Daerah/*Regional Agency for Disaster Management*
16. Pengadilan Agama/*Religious Court*
17. Kepolisian Resor/*District Police Office*
18. Rumah Tahanan Negara (Rutan) Klas IIB/*Prison Class IIB*
19. PT Bank Tabungan Negara/*State Saving Bank*
20. Badan Pertanahan Nasional/*National Land Agency*
21. Dinas Perikanan/*Fisheries Office*
22. Dinas Perdagangan, Perindustrian, Koperasi dan Usaha Kecil Menengah/*Trade, Industrial, Cooperatives and Small Medium Enterprises Service*
23. Dinas Pertambangan dan Energi/*Mining and Energy Office*
24. PT PLN (Persero)/*State Electricity Company*

25. PDAM/*Regional Municipal Water Corporation*
26. Dinas Kebudayaan dan Pariwisata/*Culture and Tourism Office*
27. Dinas Kebudayaan, Kepemudaan, dan Olahraga/*Culture, Youth, and Sport Office*
28. Kantor Bersama Samsat/*One Roof System*
29. PT. Pos dan Giro/*Post Office*
30. Otoritas Jasa Keuangan/*Financial Service Authority*
31. Kantor Perwakilan Bank Indonesia/*Bank Indonesia Regional Office*

<https://kapuaskab.bps.go.id>

# PETA WILAYAH KABUPATEN KAPUAS

## MAP OF KAPUAS REGENCY







**KEPALA BPS KABUPATEN KAPUAS**  
*CHIEF STATISTICIAN OF KAPUAS REGENCY*



**Drs. M. Guntur**





## KATA PENGANTAR

**Kabupaten Kapuas Dalam Angka 2023** merupakan publikasi tahunan yang diterbitkan oleh Badan Pusat Statistik (BPS) Kabupaten Kapuas. Publikasi ini memuat gambaran umum tentang Kapuas dalam angka-angka. Data yang dihimpun adalah statistik dasar yang bersumber dari BPS, statistik sektoral yang bersumber dari instansi pemerintah, dan statistik khusus yang bersumber dari instansi lainnya. Publikasi ini merupakan upaya dalam mengembangkan perstatistikan daerah agar tersedia data yang terpadu bagi berbagai keperluan di daerah ini.

Seiring dengan perkembangan kebutuhan konsumen data, publikasi Kabupaten Kapuas Dalam Angka mengalami penyempurnaan dengan melakukan penambahan dan penyederhanaan tabel-tabel. Dari sisi kemudahan akses data, publikasi dan data-data dalam publikasi ini dapat diperoleh dengan mengunjungi website BPS Kabupaten Kapuas (<http://kapuaskab.bps.go.id>) tanpa berbayar.

Publikasi ini dapat terwujud berkat kerja sama dan partisipasi dari berbagai pihak. Kepada semua pihak yang telah memberikan kontribusi, kami sampaikan penghargaan dan terima kasih. Semoga penyajian data statistik ini dapat bermanfaat bagi semua pihak, terutama dalam rangka menyusun dan melaksanakan pembangunan. Kami mengharapkan tanggapan dan saran untuk perbaikan edisi yang akan datang.

Kuala Kapuas, Februari 2023  
Kepala BPS Kabupaten Kapuas,



**Drs. M. Guntur**




## P R E F A C E

**Kapuas Regency in Figures 2023** is an annual publication published by BPS-Statistics of Kapuas Regency. The publication provides general pictures of Kapuas in figures. The collection data consist of basic statistic sourced from BPS-Statistics Indonesia, sectoral statistic sourced from government institutions, and particular statistics sourced from private organizations. This is an effort to improve regional statistics to provide integrated data for various purposes in this area.

In line with the increasing of data consumer needs, the Kapuas Regency in Figures have been continuously improved by adding and simplifying the tables. The publication and series of the tables published by BPS-Statistics of Kapuas Regency can be viewed or downloaded from the website **[kapuaskab.bps.go.id](https://kapuaskab.bps.go.id)** for free as our commitment to provide an immediate and easier access to the data.

We are grateful to all government institutions and private organizations for providing the data and information contained in this edition. As always, comments relating to the content are most welcome.

Kuala Kapuas, Februari 2023  
Chief Statistician of Kapuas Regency,



**Drs. M. Guntur**

## DAFTAR ISI/CONTENTS

	Halaman/Page
Kata Pengantar/Preface.....	xi
Daftar Isi/Contents .....	xiii
Daftar Tabel/List of Tables.....	xv
Daftar Gambar/List of Figures .....	xxxv
Penjelasan Umum/Explanatory Notes .....	xxxvii
Daftar Singkatan/List of Abbreviations .....	xxxvix
Statistik Kunci/Key Statistics .....	xli
1. Geografi dan Iklim/Geography and Climate .....	1
2. Pemerintahan/Government .....	21
3. Penduduk dan Ketenagakerjaan/Population and Employment.....	65
4. Sosial dan Kesejahteraan Rakyat/Social and Welfare.....	97
5. Pertanian, Kehutanan, Peternakan, dan Perikanan/Agriculture, Forestry, Livestock, and Fishery.....	197
6. Pertambangan dan Energi/Mining and Energy.....	265
7. Pariwisata/Tourism .....	283
8. Transportasi dan Komunikasi/Transportation and Communication .....	301
9. Perbankan, Koperasi, dan Harga-harga/Banking, Cooperative, and Prices.....	319
10. Pengeluaran Penduduk/Population Expenditure.....	347
11. Perdagangan/Trade .....	363
12. Sistem Neraca Regional/System of Regional Accounts.....	377
13. Perbandingan Antar Kabupaten/Kota/Regency/Municipality Compar- ison.....	397



## DAFTAR TABEL/LIST OF TABLES

<b>1.</b>	<b>GEOGRAFI DAN IKLIM/GEOGRAPHY AND CLIMATE .....</b>	<b>1</b>
<b>1.1</b>	<b>KEADAAN GEOGRAFI/GEOGRAPHY CONDITION .....</b>	<b>11</b>
1.1.1	Luas Daerah menurut Kecamatan di Kabupaten Kapuas, 2022/ <i>Total Area by Subdistrict in Kapuas Regency, 2022 .....</i>	11
1.1.2	Tinggi Wilayah dan Jarak ke Ibukota Kabupaten menurut Kecamatan di Kabupaten Kapuas, 2022/ <i>Altitude and Distance to the Capital of Regency by Subdistrict in Kapuas Regency, 2022 .....</i>	13
<b>1.2</b>	<b>KEADAAN IKLIM/CLIMATE CONDITION.....</b>	<b>14</b>
1.2.1	Jumlah Hari Hujan dan Curah Hujan menurut Lokasi Penakaran di Kabupaten Kapuas, 2019-2021/ <i>Number of Rainy Days and Precipitations by Measuring Out Location in Kapuas Regency, 2019-2021.....</i>	14
1.2.2	Banyaknya Hari Hujan di Beberapa Stasiun Penakar Hujan di Kabupaten Kapuas (Hari), 2021/ <i>Number of Rainy Days by Station in Kapuas Regency (Days), 2021.....</i>	15
1.2.3	Banyaknya Curah Hujan di Beberapa Stasiun Penakar Hujan di Kabupaten Kapuas (mm), 2021/ <i>Number of Precipitations by Station in Kapuas Regency (mm), 2021.....</i>	18
<b>2.</b>	<b>PEMERINTAHAN/GOVERNMENT.....</b>	<b>21</b>
<b>2.1</b>	<b>WILAYAH ADMINISTRATIF/ADMINISTRATIVE AREA .....</b>	<b>29</b>
2.1.1	Jumlah Desa <sup>1</sup> /Kelurahan menurut Kecamatan di Kabupaten Kapuas, 2018-2022/ <i>Number of Villages<sup>1</sup>/Kelurahan by Subdistrict in Kapuas Regency, 2018-2022 .....</i>	29
<b>2.2</b>	<b>DEWAN PERWAKILAN RAKYAT DAERAH/REGIONAL HOUSE OF REPRESENTATIVE .....</b>	<b>30</b>
2.2.1	Jumlah Anggota Dewan Perwakilan Rakyat Daerah menurut Partai Politik dan Jenis Kelamin di Kabupaten Kapuas, 2022/ <i>Number of Regional House of Representatives's Members by Political Parties and Sex in Kapuas Regency, 2022.....</i>	30
2.2.2	Jumlah Anggota Dewan Perwakilan Rakyat Daerah menurut Tingkat Pendidikan dan Jenis Kelamin di Kabupaten Kapuas, 2022/ <i>Number of Regional House of Representatives's Members by Educational Level and Sex in Kapuas Regency, 2022.....</i>	31
2.2.3	Banyaknya Keputusan DPRD menurut Jenis Keputusan di Kabupaten Kapuas, 2018-2022/ <i>Number of Regional House of</i>	



	<i>Representatives's Decisions by Political Parties and Sex in Kapuas Regency, 2018-2022</i> .....	32
<b>2.3</b>	<b>SUMBER DAYA MANUSIA/HUMAN RESOURCES</b> .....	<b>33</b>
2.3.1	Jumlah Pegawai Negeri Sipil Daerah menurut Jabatan dan Jenis Kelamin di Kabupaten Kapuas, Desember 2021 dan Desember 2022/ <i>Number of Regional Civil Servants by Occupation and Sex in Kapuas Regency, December 2021 and December 2022</i> .....	33
2.3.2	Jumlah Pegawai Negeri Sipil Daerah menurut Tingkat Pendidikan dan Jenis Kelamin di Kabupaten Kapuas, Desember 2021 dan Desember 2022/ <i>Number of Regional Civil Servants by Education Level and Sex in Kapuas Regency, December 2021 and December 2022</i> .....	35
2.3.3	Jumlah Pegawai Negeri Sipil Daerah menurut Tingkat Kepangkatan dan Jenis Kelamin di Kabupaten Kapuas, Desember 2021 dan Desember 2022/ <i>Number of Regional Civil Servants by Hierarchy and Sex in Kapuas Regency, December 2021 and December 2022</i> .....	37
2.3.4	Jumlah Pegawai Negeri Sipil Daerah menurut Jenis Kelamin di Kabupaten Kapuas, 2012-2022/ <i>Number of Regional Civil Servants by Sex in Kapuas Regency, 2012-2022</i> .....	39
2.3.5	Jumlah Pegawai Negeri Sipil Daerah Laki-laki yang Menduduki Jabatan menurut Unit Kerja/Satuan Kerja dan Eselon di Kabupaten Kapuas, Desember 2022/ <i>Number of Men Regional Civil Servants that Occupied Chair by Work Unit and Echelon in Kapuas Regency, December 2022</i> .....	40
2.3.6	Jumlah Pegawai Negeri Sipil Daerah Perempuan yang Menduduki Jabatan menurut Unit Kerja/Satuan Kerja dan Eselon di Kabupaten Kapuas, Desember 2022/ <i>Number of Women Regional Civil Servants that Occupied Chair by Work Unit and Echelon in Kapuas Regency, December 2022</i> .....	44
2.3.7	Jumlah Pegawai Negeri Sipil Daerah Laki-laki menurut Unit Kerja/Satuan Kerja dan Golongan Kepangkatan di Kabupaten Kapuas, Desember 2022/ <i>Number of Men Regional Civil Servants by Work Unit and Hierarchy in Kapuas Regency, December 2022</i> .....	48
2.3.8	Jumlah Pegawai Negeri Sipil Daerah Perempuan menurut Unit Kerja/Satuan Kerja dan Golongan Kepangkatan di Kabupaten Kapuas, Desember 2022/ <i>Number of Women Regional Civil Servants by Work Unit and Hierarchy in Kapuas Regency, December 2022</i> .....	51
<b>2.4</b>	<b>KEUANGAN PEMERINTAH/GOVERNMENT FINANCE</b> .....	<b>54</b>

2.4.1	Realisasi Pendapatan Pemerintah Kabupaten Kapuas menurut Jenis Pendapatan (Ribu Rupiah), 2019-2022/ <i>Actual Kapuas Regency Government Revenues by Kind of Revenues (Thousand Rupiahs), 2019-2022</i> .....	54
2.4.2	Realisasi Belanja Pemerintah Kabupaten Kapuas menurut Jenis Belanja (Ribu Rupiah), 2019-2022/ <i>Actual Kapuas Regency Government Expenditures by Kind of Expenditures (Thousand Rupiahs), 2019-2022</i> .....	56
2.4.3	Anggaran Pendapatan Pemerintah Kabupaten Kapuas menurut Jenis Pendapatan (Ribu Rupiah), 2019-2022/ <i>Budget Kapuas Regency Government Revenues by Kind of Revenues (Thousand Rupiahs), 2019-2022</i> .....	58
2.4.4	Anggaran Belanja Pemerintah Kabupaten Kapuas menurut Jenis Belanja (Ribu Rupiah), 2019-2022/ <i>Budget Kapuas Regency Government Expenditures by Kind of Expenditures (Thousand Rupiahs), 2019-2022</i> .....	60
2.4.5	Anggaran dan Realisasi Pembiayaan Daerah Kabupaten Kapuas (Ribu Rupiah), 2022/ <i>Budget and Realization of Local Financing of Kapuas Regency (Thousand Rupiahs), 2022</i> .....	62
2.4.6	Ringkasan Anggaran dan Realisasi Pemerintah Daerah Kabupaten Kapuas (Ribu Rupiah), 2021 dan 2022/ <i>Budget and Realization Summary of Local Government of Kapuas Regency (Thousand Rupiahs), 2021 and 2022</i> .....	63
2.4.7	Ringkasan Target dan Realisasi Penerimaan Asli Daerah (PAD) Murni Kabupaten Kapuas, 2021/ <i>Target and Actual Summary of Original Local Government Revenue of Kapuas Regency, 2021</i> .....	64
<b>BAB 3.</b>	<b>PENDUDUK DAN KETENAGAKERJAAN/POPULATION AND EMPLOYMENT</b> .....	<b>65</b>
<b>3.1</b>	<b>PENDUDUK/POPULATION</b> .....	<b>79</b>
3.1.1	Penduduk, Laju Pertumbuhan Penduduk, Distribusi Persentase Penduduk, Kepadatan Penduduk, dan Rasio Jenis Kelamin Penduduk menurut Kecamatan di Kabupaten Kapuas, 2021 dan 2022/ <i>Population, Population Growth Rate, Percentage Distribution of Population, Population Density, and Population Sex Ratio by Subdistrict in Kapuas Regency, 2021 and 2022</i> .....	75
3.1.2	Jumlah Penduduk menurut Kelompok Umur dan Jenis Kelamin di Kabupaten Kapuas (Ribu), 2022/ <i>Population by Age Group and Sex in Kapuas Regency (Thousand), 2022</i> .....	82

<b>3.2.</b>	<b>KETENAGAKERJAAN/EMPLOYMENT.....</b>	<b>83</b>
3.2.1	Penduduk Berumur 15 Tahun ke Atas menurut Jenis Kegiatan Selama Seminggu yang Lalu dan Jenis Kelamin di Kabupaten Kapuas, 2022/ <i>Population Aged 15 Years of Age and Over by Type of Activity During the Previous Week and Gender in Kapuas Regency, 2022</i> .....	83
3.2.2	Penduduk Berumur 15 Tahun ke Atas menurut Pendidikan Tertinggi yang Ditamatkan dan Jenis Kegiatan Selama Seminggu yang Lalu di Kabupaten Kapuas, 2022/ <i>Population Aged 15 Years of Age and Over by Educational Attainment and Type of Activity During the Previous Week in Kapuas Regency, 2022</i> .....	84
3.2.3	Penduduk Berumur 15 Tahun ke Atas yang Bekerja Selama Seminggu yang Lalu menurut Status Pekerjaan Utama dan Jenis Kelamin di Kabupaten Kapuas, 2022/ <i>Population Aged 15 Years Age and Over who Worked During the Previous Week by Main Employment Status and Gender in Kapuas Regency, 2022</i> .....	86
3.2.4	Penduduk Berumur 15 Tahun ke Atas yang Bekerja Selama Seminggu yang Lalu menurut Status Pekerjaan Utama dan Lapangan Pekerjaan Utama di Kabupaten Kapuas, 2022/ <i>Population Aged 15 Years Age and Over who Worked During the Previous Week by Main Employment Status and Main Industry in Kapuas Regency, 2022</i> .....	87
3.2.5	Penduduk Berumur 15 Tahun ke Atas yang Bekerja Selama Seminggu yang Lalu menurut Jumlah Jam Kerja pada Pekerjaan Utama dan Lapangan Pekerjaan Utama di Kabupaten Kapuas, 2022/ <i>Population Aged 15 Years Age and Over who Worked During the Previous Week by Total Working Hours on Main Job and Main Industry in Kapuas Regency, 2022</i> .....	88
3.2.6	Penduduk Berumur 15 Tahun ke Atas yang Bekerja Selama Seminggu yang Lalu menurut Jumlah Jam Kerja pada Pekerjaan Utama dan Jenis Kelamin di Kabupaten Kapuas, 2022/ <i>Population Aged 15 Years Age and Over who Worked During the Previous Week by Total Working Hours on Main Job and Gender in Kapuas Regency, 2022</i> .....	89
3.2.7	Penduduk Berumur 15 Tahun ke Atas yang Bekerja Selama Seminggu yang Lalu menurut Jumlah Jam Kerja Seluruhnya dan Jenis Kelamin di Kabupaten Kapuas, 2022/ <i>Population Aged 15 Years Age and Over who Worked During the Previous Week by Total Working Hours and Gender in Kapuas Regency, 2022</i> .....	90

3.2.8	Penduduk Berumur 15 Tahun ke Atas yang Bekerja Selama Seminggu yang Lalu menurut Kelompok Umur dan Jenis Kelamin di Kabupaten Kapuas, 2022/ <i>Population Aged 15 Years Age and Over who Worked During the Previous Week by Age Group and Gender in Kapuas Regency, 2022</i> .....	91
3.2.9	Penduduk Berumur 15 Tahun ke Atas yang Bekerja Selama Seminggu yang Lalu menurut Lapangan Pekerjaan Utama dan Jenis Kelamin di Kabupaten Kapuas, 2022/ <i>Population Aged 15 Years Age and Over who Worked During the Previous Week by Main Industry and Gender in Kapuas Regency, 2022</i> .....	92
3.2.10	Tingkat Pengangguran Terbuka (TPT) dan Tingkat Partisipasi Angkatan Kerja (TPAK) di Kabupaten Kapuas, 2015-2022/ <i>Unemployment Rate (UR) and Labor Force Participation Rate (LFPR) in Kapuas Regency, 2015-2022</i> .....	93
3.2.11	Rata-rata Upah/Gaji Bersih Sebulan Pekerja Informal menurut Lapangan Pekerjaan Utama di Kabupaten Kapuas (Rupiah/Bulan), 2022/ <i>Average of Net Wage/Salary per Month of Informal Employee by Main Industry in Kapuas Regency (Rupiahs/Month), 2022</i> .....	94
3.2.12	Upah Minimum Kabupaten per Bulan di Kabupaten Kapuas (Rupiah/Bulan), 2014-2022/ <i>Monthly Minimum Regency Wages in Kapuas Regency (Rupiahs/Month), 2014-2022</i> .....	95
<b>BAB 4. SOSIAL DAN KESEJAHTERAAN RAKYAT/SOCIAL AND WELFARE...</b> .....		<b>97</b>
<b>4.1 PENDIDIKAN/EDUCATION</b> .....		<b>115</b>
4.1.1.	Jumlah Sekolah, Guru, dan Murid Taman Kanan-Kanak (TK) di Bawah Kementerian Pendidikan dan Kebudayaan menurut Kecamatan di Kabupaten Kapuas, 2021/2022 dan 2022/2022/ <i>Number of Schools, Teachers, and Pupils in Kindergarten under the Ministry of Education and Culture by Subdistrict in Kapuas Regency, 2021/2022 and 2022/2022</i> .....	115
4.1.2.	Jumlah Sekolah, Guru, dan Murid Raudatul Athfal (RA) di Bawah Kementerian Agama menurut Kecamatan di Kabupaten Kapuas, 2021/2022 dan 2022/2022/ <i>Number of Schools, Teachers, and Pupils in Raudatul Athfal (RA) under the Ministry of Religious Affairs by Subdistrict in Kapuas Regency, 2021/2022 and 2022/2022</i> .....	118
4.1.3.	Jumlah Sekolah, Guru, dan Murid Sekolah Dasar (SD) di Bawah Kementerian Pendidikan dan Kebudayaan menurut Kecamatan	

	di Kabupaten Kapuas, 2021/2022 dan 2022/2022/ <i>Number of Schools, Teachers, and Pupils in Primary School under the Ministry of Education and Culture by Subdistrict in Kapuas Regency, 2021/2022 and 2022/2022</i> .....	119
4.1.4.	Jumlah Sekolah, Guru, dan Murid Madrasah Ibtidaiyah (MI) di Bawah Kementerian Agama menurut Kecamatan di Kabupaten Kapuas, 2021/2022 dan 2022/2022/ <i>Number of Schools, Teachers, and Pupils in Madrasah Ibtidaiyah (MI) under the Ministry of Religious Affairs by Subdistrict in Kapuas Regency, 2021/2022 and 2022/2022</i> .....	122
4.1.5.	Jumlah Sekolah, Guru, dan Murid Sekolah Menengah Pertama (SMP) di Bawah Kementerian Pendidikan dan Kebudayaan menurut Kecamatan di Kabupaten Kapuas, 2021/2022 dan 2022/2022/ <i>Number of Schools, Teachers, and Pupils in Lower Secondary Schools under the Ministry of Education and Culture by Subdistrict in Kapuas Regency, 2021/2022 dan 2022/2022</i> .....	125
4.1.6.	Jumlah Sekolah, Guru, dan Murid Madrasah Tsanawiyah (MTs) di Bawah Kementerian Agama menurut Kecamatan di Kabupaten Kapuas, 2021/2022 dan 2022/2022/ <i>Number of Schools, Teachers, and Pupils in Madrasah Tsanawiyah (MTs) under the Ministry of Religious Affairs by Subdistrict in Kapuas Regency, 2021/2022 and 2022/2022</i> .....	128
4.1.7.	Jumlah Sekolah, Guru, dan Murid Sekolah Menengah Atas (SMA) di Bawah Kementerian Pendidikan dan Kebudayaan menurut Kecamatan di Kabupaten Kapuas, 2021/2022 dan 2022/2022/ <i>Number of Schools, Teachers, and Pupils in Upper Secondary Schools under the Ministry of Education and Culture by Subdistrict in Kapuas Regency, 2021/2022 and 2022/2022</i> .....	131
4.1.8.	Banyaknya Sekolah, Guru, dan Murid Sekolah Menengah Kejuruan (SMK) di Bawah Kementerian Pendidikan dan Kebudayaan menurut Kecamatan di Kabupaten Kapuas, 2021/2022 dan 2022/2022/ <i>Number of Schools, Teachers, and Pupils in Vocational Senior High School under the Ministry of Education and Culture by Subdistrict in Kapuas Regency, 2021/2022 and 2022/2022</i> .....	134
4.1.9.	Jumlah Sekolah, Murid, Guru, dan Rasio Murid Guru Madrasah Aliyah (MA) di Bawah Kementerian Agama menurut Kecamatan di Kabupaten Kapuas, 2021/2022 dan 2022/2022/ <i>Number of Schools, Teachers, and Pupils in Madrasah Aliyah (MA) under the</i>	

	<i>Ministry of Religious Affairs by Subdistrict in Kapuas Regency, 2021/2022 and 2022/2022</i> .....	137
4.1.10.	Jumlah Desa/Kelurahan yang Memiliki Fasilitas Sekolah menurut Kecamatan dan Tingkat Pendidikan di Kabupaten Kapuas, 2020-2022/ <i>Number of Villages/Kelurahan Having Education Facilities by Subdistrict and Educational Level in Kapuas Regency, 2020-2022</i> .....	140
4.1.11.	Angka Partisipasi Murni (APM) dan Angka Partisipasi Kasar (APK) Penduduk menurut Jenjang Pendidikan di Kabupaten Kapuas, 2021 dan 2022/ <i>Net Participation Rates and Gross Participation Rates by Educational Level in Kapuas Regency, 2021 and 2022</i> .....	143
4.1.12.	Persentase Penduduk Berumur 15 Tahun ke Atas yang Melek Huruf menurut Kelompok Umur di Kabupaten Kapuas, 2021 dan 2022/ <i>Percentage of Literate People Aged 15 Years and Over by Age Group in Kapuas Regency, 2021 and 2022</i> .....	144
4.1.13.	Persentase Penduduk Berumur 15 Tahun ke Atas yang Melek Huruf menurut Jenis Kelamin di Kabupaten Kapuas, 2018-2022/ <i>Percentage of Literate People Aged 15 Years and Over by Gender in Kapuas Regency, 2018-2022</i> .....	145
4.1.14.	Angka Partisipasi Sekolah (APS) Penduduk Berumur 5-18 Tahun menurut Jenis Kelamin di Kabupaten Kapuas, 2021 dan 2022/ <i>School Enrollment Ratio (SER) by Sex in Kapuas Regency, 2021 and 2022</i> .....	146
<b>4.2.</b>	<b>KESEHATAN/HEALTH</b> .....	<b>147</b>
4.2.1.	Jumlah Desa/Kelurahan yang Memiliki Sarana Kesehatan menurut Kecamatan di Kabupaten Kapuas, 2020-2022/ <i>Number of Villages/Kelurahan Having Health Facilities by Subdistrict in Kapuas Regency, 2020-2022</i> .....	147
4.2.2.	Jumlah Tenaga Kesehatan menurut Kecamatan di Kabupaten Kapuas, 2022/ <i>Number of Medical Personnel by Subdistrict in Kapuas Regency, 2022</i> .....	150
4.2.3.	Jumlah Rumah Sakit Umum, Rumah Sakit Khusus, Puskesmas, Klinik/Balai Kesehatan, dan Posyandu menurut Kecamatan di Kabupaten Kapuas, 2021 dan 2022/ <i>Number of General Hospital, Specialized Hospital, Public Health Center, Medical Clinic, and Integrated Health Post by Subdistrict in Kapuas Regency, 2021 and 2022</i> .....	152
4.2.4.	Jumlah Balita yang Pernah Mendapat Imunisasi menurut Kecamatan dan Jenis Imunisasi di Kabupaten Kapuas, 2022/ <i>Number of Children Under Five Years who Had Immunization by Subdistrict and Type of Immunization in Kapuas Regency, 2022</i> .....	155

4.2.5.	Jumlah Kasus 10 Penyakit Terbanyak di Kabupaten Kapuas, 2022/ <i>Number of the 10 Most Cases of Diseases in Kapuas Regency, 2022</i> .....	157
4.2.6.	Jumlah Bayi Lahir, Bayi Berat Lahir Rendah (BBLR), BBLR Dirujuk, dan Bergizi Buruk di Kabupaten Kapuas, 2014-2022/ <i>Number of Births, Babies with Low Birth Weights (LBW), Treated LBW, and Malnutrition Cases in Kapuas Regency, 2014-2022</i> .....	158
4.2.7.	Jumlah Ibu Hamil, Melakukan Kunjungan K1, Melakukan Kunjungan K4, KEK, dan Mendapat Tablet Zat Besi (Fe) di Kabupaten Kapuas, 2014-2022/ <i>Number of Pregnant Women, Those with One Visit and Four Visits of Antenatal Care, Chronic Energy Deficiency (CED), and Receiving Iron Supplement in Kapuas Regency, 2014-2022</i> .....	159
4.2.8.	Jumlah Kasus HIV/AIDS, Infeksi Menular Seksual (IMS), Demam Berdarah (DBD), Diare, Tuberkulosis (TBC), dan Malaria menurut Kecamatan di Kabupaten Kapuas, 2022/ <i>Number of Cases of HIV/AIDS, Sexually Transmitted Infection, Dengue Haemorrhagic Fever, Diarrhea, Tuberculosis, and Malaria by Subdistrict in Kapuas Regency, 2022</i> .....	160
4.2.9.	Jumlah Klinik Keluarga Berencana (KKB) dan Pos Pelayanan Keluarga Berencana Desa (PPKBD) menurut Kecamatan di Kabupaten Kapuas, 2022/ <i>Number of Family Planning Clinics and Village Family Planning Service Units by Subdistrict in Kapuas Regency, 2022</i> .....	161
4.2.10.	Jumlah Pasangan Usia Subur (PUS) dan Peserta KB Aktif menurut Kecamatan di Kabupaten Kapuas, 2022/ <i>Number of Eligible Couples and Family Planning Participants by Subdistrict in Kapuas Regency, 2022</i> .....	162
4.2.11.	Jumlah Pasangan Usia Subur (PUS) dan Peserta KB Baru menurut Kecamatan di Kabupaten Kapuas, 2022/ <i>Number of Eligible Couples and New Family Planning Participants by Subdistrict in Kapuas Regency, 2022</i> .....	164
4.2.12.	Target dan Realisasi Akseptor Baru dan Aktif yang Dicapai menurut Kecamatan di Kabupaten Kapuas, 2022/ <i>Scheme and Realization of New and Active Acceptors by Subdistrict in Kapuas Regency, 2022</i> .....	166
4.2.13.	Target dan Realisasi Mix Kontrasepsi Peserta KB Aktif menurut Metode di Kabupaten Kapuas, 2022/ <i>Scheme and Realization of Mix Contraceptive of Family Planning Participants by Method in Kapuas Regency, 2022</i> .....	167

4.2.14.	Target dan Realisasi Mix Kontrasepsi Peserta KB Baru menurut Metode di Kabupaten Kapuas, 2022/ <i>Scheme and Realization of Mix Contraceptive of New Acceptors Family Planning by Method in Kapuas Regency, 2022</i> .....	168
<b>4.3</b>	<b>AGAMA DAN SOSIAL LAINNYA/RELIGION AND OTHER SOCIAL AFFAIRS.....</b>	<b>169</b>
4.3.1.	Jumlah Penduduk menurut Kecamatan dan Agama yang Dianut di Kabupaten Kapuas 2022/ <i>Population by Subdistrict and Religion in Kapuas Regency, 2022</i> .....	169
4.3.2.	Jumlah Tempat Peribadatan menurut Kecamatan di Kabupaten Kapuas 2022/ <i>Number of Places of Worship by Subdistrict in Kapuas Regency, 2022</i> .....	171
4.3.3.	Jumlah Desa/Kelurahan yang Mengalami Bencana Alam menurut Kecamatan di Kabupaten Kapuas, 2020, 2021, dan 2022/ <i>Number of Village that Had Natural Disaster by Subdistrict in Kapuas Regency, 2020, 2021, and 2022</i> .....	173
4.3.4.	Jumlah Korban Manusia yang Diakibatkan Bencana Alam menurut Kecamatan di Kabupaten Kapuas, 2022/ <i>Number of Victims Due to Natural Disaster by Subdistrict in Kapuas Regency, 2022</i> .....	175
4.3.5.	Jumlah Kerusakan Rumah yang Diakibatkan Bencana Alam menurut Kecamatan di Kabupaten Kapuas, 2022/ <i>Number of Damaged Houses Due to Natural Disaster by Subdistrict in Kapuas Regency, 2022</i> .....	178
4.3.6.	Jumlah Jemaah Haji yang Diberangkatkan ke Tanah Suci Mekkah menurut Kecamatan di Kabupaten Kapuas, 2019-2022/ <i>Number of Hajj Pilgrims Departured to the Holyland of Mecca by Subdistrict in Kapuas Regency, 2019-2022</i> .....	179
4.3.7.	Jumlah Perceraian menurut Faktor dan Kecamatan di Kabupaten Kapuas, 2020/ <i>Number of Divorce by Factors and Subdistrict in Kapuas regency, 2020</i> .....	180
4.3.8.	Jumlah Talak, Cerai, serta Rujuk menurut Kecamatan di Kabupaten Kapuas, 2020/ <i>Number of Talak, Divorces, and Reconciliations by Subdistrict in Kapuas Regency, 2020</i> .....	183
4.3.9.	Jumlah Tindak Pidana menurut Kepolisian Sektor di Kabupaten Kapuas, 2019-2022/ <i>Number of Crime by Subdistrict Police Office in Kapuas Regency, 2019-2022</i> .....	184
4.3.10.	Resiko Penduduk terjadi Tindak Pidana per 100.000 Penduduk menurut Kepolisian Sektor di Kabupaten Kapuas, 2019-	



	<i>2022/Crime Rate per 100,000 Population by Subdistrict Police Office in Kapuas Regency, 2019-2022</i> .....	185
4.3.11.	Selang Waktu Terjadinya Tindak Pidana menurut Kepolisian Sektor di Kabupaten Kapuas, 2019-2022/ <i>Time Interval of Crime Occurance by Subdistrict Police Office in Kapuas Regency, 2019-2022</i> .....	186
4.3.12.	Persentase Penyelesaian Tindak Pidana menurut Kepolisian Sektor di Kabupaten Kapuas, 2019-2022/ <i>Percentage of Crime Clearance by Subdistrict Police Office in Kapuas Regency, 2019-2022</i> .....	187
4.3.13.	Jumah Narapidana menurut Bulan dan Jenis Kelamin di Kabupaten Kapuas, 2022/ <i>Number of Prisoners by Month and Sex in Kapuas Regency, 2022</i> .....	188
4.3.14.	Jumah Tahanan menurut Bulan dan Jenis Kelamin di Kabupaten Kapuas, 2022/ <i>Number of Accused Prisoners by Month and Sex in Kapuas Regency, 2022</i> .....	189
4.3.15.	Realisasi Pembangunan Perumahan KPR melalui BTN Cabang Palangka Raya untuk Kabupaten Kapuas, 2014-2022/ <i>Realization of Public Housing Construction by State Saving Bank of Palangka Raya Branch for Kapuas Regency, 2014-2022</i> .....	190
4.3.16.	Realisasi Penjualan Rumah yang Dibangun Perum Perumnas dan Pengembang Swasta melalui KPR BTN Cabang Palangka Raya untuk Kabupaten Kapuas, 2014-2022/ <i>Realization of Sold Public Housing Construction of Perum Perumnas and Private Developer by Housing Mortgage Finance of State Saving Bank Palangka Raya Branch by Regency/Municipality for Kapuas Regency, 2014-2022</i> ....	191
4.3.17.	Jumlah Surat Keputusan Pemerintah Mengenai Hak-Hak Atas Tanah di Kabupaten Kapuas, 2018-2022/ <i>Number of Land-Law Certificate Issued in Kapuas Regency, 2018-2022</i> .....	192
4.3.18.	Luas Tanah yang Telah Dilaksanakan Pemberian Hak Atas Tanah menurut Jenisnya di Kabupaten Kapuas (ha), 2018-2022/ <i>Land Area Given Land-Law Certificate by Kind in Kapuas Regency (ha), 2018-2022</i> .....	193
<b>4.4.</b>	<b>KEMISKINAN/POVERTY</b> .....	<b>194</b>
4.4.1	Garis Kemiskinan, Jumlah, dan Persentase Penduduk Miskin di Kabupaten Kapuas, 2013-2022/ <i>Poverty Line, Number, and Percentage of Poor People in Kapuas Regency, 2013-2022</i> .....	194
4.4.2	Indeks Kedalaman Kemiskinan dan Indeks Keparahan Kemiskinan di Kabupaten Kapuas, 2013-2022/ <i>Poverty Gap Index and Poverty Severity Index in Kapuas Regency, 2013-2022</i> .....	195

<b>BAB 5. PERTANIAN, KEHUTANAN, PETERNAKAN, DAN PERIKANAN/ AGRICULTURE, FORESTRY, LIVESTOCK, AND FISHERY .....</b>	<b>197</b>
<b>5.1. HORTIKULTURA/HORTICULTURE.....</b>	<b>213</b>
5.1.1. Luas Panen Tanaman Sayuran menurut Kecamatan dan Jenis Tanaman di Kabupaten Kapuas (ha), 2021 dan 2022/ <i>Harvested Area of Vegetables by Subdistrict and Kind of Plant in Kapuas Regency (ha), 2021 and 2022.....</i>	213
5.1.2. Produksi Tanaman Sayuran menurut Kecamatan dan Jenis Tanaman di Kabupaten Kapuas (kuintal), 2021 dan 2022/ <i>Production of Vegetables by Subdistrict and Kind of Plant in Kapuas Regency (quintal), 2021 and 2022.....</i>	217
5.1.3. Luas Panen Tanaman Sayuran dan Buah-buahan Semusim menurut Jenis Tanaman di Kabupaten Kapuas (ha), 2019- 2022/ <i>Harvested Area of Seasonal Vegetables and Fruits by Kind of Plant in Kapuas Regency (ha), 2019-2022.....</i>	221
5.1.4. Produksi Tanaman Sayuran dan Buah-buahan Semusim menurut Jenis Tanaman di Kabupaten Kapuas (kuintal), 2019-2022/ <i>Production of Seasonal Vegetables and Fruits by Kind of Plant in Kapuas Regency (quintal), 2019-2022 .....</i>	222
5.1.5. Luas Panen Tanaman Biofarmaka menurut Kecamatan dan Jenis Tanaman di Kabupaten Kapuas (m <sup>2</sup> ), 2021 dan 2022/ <i>Harvested Area of Medical Plants by Subdistrict and Kind of Plant in Kapuas Regency (m<sup>2</sup>), 2021 and 2022 .....</i>	223
5.1.6. Produksi Tanaman Biofarmaka menurut Kecamatan dan Jenis Tanaman di Kabupaten Kapuas (kg), 2021 dan 2022/ <i>Production of Medical Plants by Subdistrict and Kind of Plant in Kapuas Regency (kg), 2021 and 2022 .....</i>	225
5.1.7. Luas Panen Tanaman Biofarmaka menurut Jenis Tanaman di Kabupaten Kapuas, 2019-2022/ <i>Harvested Area of Medical Plants by Kind of Plant in Kapuas Regency, 2019-2022 .....</i>	227
5.1.8. Produksi Tanaman Biofarmaka menurut Jenis Tanaman di Kabupaten Kapuas (kg), 2019-2022/ <i>Production of Medical Plants by Kind of Plant in Kapuas Regency (kg), 2019-2022.....</i>	228
5.1.9. Luas Panen Tanaman Hias menurut Kecamatan dan Jenis Tanaman di Kabupaten Kapuas (m <sup>2</sup> ), 2021 dan 2022/ <i>Harvested Area of Ornamental Plants by Subdistrict and Kind of Plant in Kapuas Regency (m<sup>2</sup>), 2021 and 2022.....</i>	229
5.1.10. Produksi Tanaman Hias menurut Kecamatan dan Jenis Tanaman di Kabupaten Kapuas (tangcai), 2021 dan 2022/ <i>Production of</i>	

	<i>Ornamental Plants by Subdistrict and Kind of Plant in Kapuas Regency (stalks), 2021 and 2022.....</i>	231
5.1.11.	Luas Panen Tanaman Hias menurut Jenis Tanaman di Kabupaten Kapuas (m <sup>2</sup> ), 2021 dan 2022/ <i>Harvested Area of Ornamental Plants by Kind of Plant in Kapuas Regency (m<sup>2</sup>), 2021 and 2022 .....</i>	233
5.1.12.	Produksi Tanaman Hias menurut Jenis Tanaman di Kabupaten Kapuas (tangkai), 2019-2022/ <i>Production of Ornamental Plants by Kind of Plant in Kapuas Regency (stalks), 2019-2022.....</i>	234
5.1.13.	Produksi Buah-buahan menurut Kecamatan dan Jenis Tanaman di Kabupaten Kapuas (kuintal), 2021 dan 2022/ <i>Production of Fruits by Subdistrict and Kind of Plant in Kapuas Regency (quintal), 2021 and 2022.....</i>	235
5.1.14.	Produksi Buah-buahan dan Sayuran Tahunan menurut Jenis Tanaman di Kabupaten Kapuas (kuintal), 2019-2022/ <i>Production of Annual Fruits and Vegetables by Kind of Plant in Kapuas Regency (quintal), 2019-2022.....</i>	239
<b>5.2.</b>	<b>PERKEBUNAN/ESTATE CROPS .....</b>	<b>240</b>
5.2.1.	Luas Areal Tanaman Perkebunan menurut Kecamatan dan Jenis Tanaman di Kabupaten Kapuas (ha), 2021 dan 2022/ <i>Planted Area of Estate Crops by Subdistrict and Type of Crops in Kapuas Regency (ha), 2021 and 2022.....</i>	240
5.2.2.	Produksi Perkebunan menurut Kecamatan dan Jenis Tanaman di Kabupaten Kapuas (ton), 2021 dan 2022/ <i>Production of Estate by Subdistrict and Type of Crops in Kapuas Regency (ton), 2021 and 2022.....</i>	244
<b>5.3.</b>	<b>PETERNAKAN/LIVESTOCK .....</b>	<b>248</b>
5.3.1.	Populasi Ternak menurut Kecamatan dan Jenis Ternak di Kabupaten Kapuas, 2021 dan 2022/ <i>Population of Livestock by Subdistrict and Its Kind in Kapuas Regency 2021 and 2022.....</i>	248
5.3.2.	Populasi Unggas menurut Kecamatan dan Jenis Unggas di Kabupaten Kapuas, 2021 dan 2022/ <i>Population of Poultry by Subdistrict and Its Kind in Kapuas Regency, 2021 and 2022.....</i>	251
5.3.3.	Jumlah Ternak yang Dipotong menurut Kecamatan dan Jenis Ternak di Kabupaten Kapuas, 2021 dan 2022/ <i>Number of Livestock Slaughtered by Subdistrict and Its Kind in Kapuas Regency, 2021 and 2022.....</i>	254
5.3.4.	Produksi Daging dan Telur menurut Jenis Ternak dan Unggas di Kabupaten Kapuas (kg), 2021 dan 2022/ <i>Meat and Egg Production by Kind of Livestocks and Poultry in Kapuas Regency (kg), 2021 and 2022.....</i>	256

<b>5.4.</b>	<b>PERIKANAN/FISHERY .....</b>	<b>257</b>
5.4.1.	Jumlah Nelayan Penangkap Ikan menurut Kecamatan di Kabupaten Kapuas, 2021 dan 2022/ <i>Number of Fisherman by Subdistrict in Kapuas Regency, 2021 and 2022.....</i>	257
5.4.2.	Produksi dan Nilai Produksi Perikanan Tangkap menurut Kecamatan dan Jenis Penangkapan di Kabupaten Kapuas, 2022/ <i>Production and Production Value of Captured Fishery by Subdistrict and Type of Captures in Kapuas Regency, 2022.....</i>	258
5.4.3.	Produksi dan Nilai Produksi Perikanan Budidaya menurut Kecamatan dan Jenis Budidaya di Kabupaten Kapuas, 2022/ <i>Production and Production Value Aquaculture by Subdistrict and Type of Cultivation in Kapuas Regency, 2022.....</i>	260
<b>BAB 6.</b>	<b>PERTAMBANGAN DAN ENERGI/MINING AND ENERGY.....</b>	<b>265</b>
<b>6.1.</b>	<b>INDUSTRI/INDUSTRY .....</b>	<b>273</b>
6.1.1.	Jumlah Perusahaan, Tenaga Kerja, Nilai Investasi, Nilai Produksi, dan Nilai Bahan Baku menurut Klasifikasi Industri di Kabupaten Kapuas, 2022/ <i>Number of Establishments, Employees, Investment Value, Production Value, and Raw Materials Value by Industrial Classification in Kapuas Regency, 2022.....</i>	273
<b>6.2.</b>	<b>PERTAMBANGAN/MINING .....</b>	<b>274</b>
6.2.1.	Jumlah Izin Usaha Pertambangan (IUP) dan Luas Area Eksplorasi menurut Jenis Barang Tambang di Kabupaten Kapuas, 2022/ <i>Number of Exploration Mining Labour License and Exploration Area by Kind in Kapuas Regency, 2022.....</i>	274
6.2.2.	Jumlah Izin Usaha Pertambangan (IUP) dan Luas Area Produksi menurut Jenis Barang Tambang di Kabupaten Kapuas, 2022/ <i>Number of Production Mining Labour License and Production Area by Kind in Kapuas Regency, 2022.....</i>	275
<b>6.3.</b>	<b>LISTRIK DAN AIR MINUM/ELECTRICITY AND WATER SUPPLY....</b>	<b>276</b>
6.3.1.	Daya Terpasang, Produksi, dan Distribusi Listrik di Kabupaten Kapuas, 2014-2022/ <i>Installed Electricity Power, Production, and Electricity Distributed in Kapuas Regency, 2014-2022 .....</i>	276
6.3.2.	Daya Terpasang, Produksi, dan Distribusi Listrik PT. PLN (Persero) pada Cabang/Ranting PLN menurut Kecamatan di Kabupaten Kapuas, 2022/ <i>Installed Electricity Power, Production, and Distribution of PT. PLN (Persero) at PLN Branch by Subdistrict in Kapuas Regency, 2022 .....</i>	277

6.3.3.	Jumlah Pelanggan, Daya Tersambung, Energi Terjual, dan Pendapatan (Ribuan Rupiah) menurut Jenis Pelanggan di Kabupaten Kapuas, 2022/ <i>Number of Costumer, Connected Capacity, Energy Sold and Revenue (Thousand Rupiahs) by Type of Costumers in Kapuas Regency, 2022</i> .....	278
6.3.4.	Jumlah Pelanggan dan Air yang Disalurkan menurut Jenis Kecamatan di Kabupaten Kapuas, 2022/ <i>Number of Costumers and Distributed Water by Subdistrict in Kapuas Regency, 2022</i> .....	279
6.3.5.	Banyaknya Pelanggan PDAM menurut Jenis Konsumen di Kabupaten Kapuas, 2018-2022/ <i>Number of Regional Municipal Water Corporation Customers by Kind of Costumers in Kapuas Regency, 2018-2022</i> .....	280
6.3.6.	Banyaknya Air Minum yang Disalurkan menurut Jenis Konsumen di Kabupaten Kapuas (m <sup>3</sup> ), 2018-2022/ <i>Number of Water Distributed by Kind of Customers in Kapuas Regency (m<sup>3</sup>), 2018-2022</i> .....	281
<b>BAB 7.</b>	<b>PARIWISATA/TOURISM</b> .....	<b>283</b>
7.1.	Jumlah Rumah Makan/Restoran menurut Kecamatan di Kabupaten Kapuas, 2018-2021/ <i>Number of Restaurants by Subdistrict in Kapuas Regency, 2018-2021</i> .....	291
7.2.	Jumlah Wisatawan Domestik dan Mancanegara di Kabupaten Kapuas, 2014-2022/ <i>Number of Domestic and Foreign Tourists in Kapuas Regency, 2014-2022</i> .....	292
7.3.	Objek Wisata menurut Jenis Objek Wisata di Kabupaten Kapuas, 2022/ <i>Tourist Object by Kind of Tourism Object in Kapuas Regency, 2022</i> .....	293
7.4.	Potensi Objek Wisata Alam di Kabupaten Kapuas, 2022/ <i>Potential Nature Attraction in Kapuas Regency, 2022</i> .....	294
7.5.	Potensi Objek Wisata Buatan di Kabupaten Kapuas, 2022/ <i>Potential Artificial Attraction in Kapuas Regency, 2022</i> .....	296
7.6.	Potensi Objek Wisata Seni Budaya di Kabupaten Kapuas, 2022/ <i>Potential Culture Attraction in Kapuas Regency, 2022</i> .....	297
<b>BAB 8.</b>	<b>TRANSPORTASI DAN KOMUNIKASI/TRANSPORTATION AND COMMUNICATION</b> .....	<b>301</b>
<b>8.1.</b>	<b>TRANSPORTASI/TRANSPORTATION</b> .....	<b>309</b>
8.1.1.	Panjang Jalan menurut Tingkat Kewenangan Pemerintahan di Kabupaten Kapuas (km), 2020-2022/ <i>Length of Roads by Level of Government Authority in Kapuas Regency (km), 2020-2022</i> .....	309

8.1.2.	Panjang Jalan menurut Jenis Permukaan Jalan di Kabupaten Kapuas (km), 2020-2022/ <i>Length of Roads by Type of Road Surface in Kapuas Regency (km), 2020-2022</i> .....	310
8.1.3.	Panjang Jalan menurut Kondisi Jalan di Kabupaten Kapuas (km), 2020-2022/ <i>Length of Roads by Condition of Roads in Kapuas Regency (km), 2020-2022</i> .....	311
8.1.4.	Jumlah Kendaraan Darat Bermotor menurut Jenisnya di Kabupaten Kapuas, 2018-2022/ <i>Number of Motor Vehicles by Type in Kapuas Regency, 2018-2022</i> .....	312
<b>8.2.</b>	<b>KOMUNIKASI/COMMUNICATION</b> .....	<b>314</b>
8.2.1.	Jumlah Kantor Pos dan Kantor Pos Pembantu menurut Kecamatan di Kabupaten Kapuas, 2019-2022/ <i>Number of Post Office and Post Office Subsidiaries by Subdistrict in Kapuas Regency, 2019-2022</i> .....	314
8.2.2.	Data Produksi Jasa Pos dalam Pelayanan Kantor Pos dan Giro Kuala Kapuas, 2022/ <i>Data of Post Service Production in Giro and Post Office of Kuala Kapuas, 2022</i> .....	315
8.2.3.	Banyaknya Desa/Kelurahan menurut Keberadaan Base Transceiver Station (BTS), Sinyal Telepon Seluler, dan Sinyal Internet GSM atau CDMA di Kabupaten Kapuas, 2022/ <i>Number of Villages/Kelurahan by Existence of Base Transceiver Station (BTS), Cellular Phone Signal, and GSM or CDMA Internet Signal in Kapuas Regency, 2022</i> .....	316
<b>BAB 9.</b>	<b>PERBANKAN, KOPERASI, DAN HARGA-HARGA/BANKING, COOPERATIVE, AND PRICES</b> .....	<b>319</b>
<b>9.1</b>	<b>PERBANKAN/BANKING</b> .....	<b>327</b>
9.1.1.	Banyaknya Kantor Bank di Kabupaten Kapuas, 2021 dan 2022/ <i>Number of Bank Office in Kapuas Regency, 2021 and 2022</i> .....	327
9.1.2.	Posisi Simpanan Masyarakat Rupiah dan Valuta Asing Bank Umum dan BPR di Kabupaten Kapuas (juta rupiah), 2022/ <i>Outstanding of Private Deposit in Rupiah and Foreign Currency of Commercial and Rural Banks in Kapuas Regency (million rupiahs) 2022</i> .....	328
9.1.3.	Posisi Pinjaman Rupiah dan Valuta Asing yang Diberikan Bank Umum dan BPR menurut Jenis Penggunaan di Kabupaten Kapuas (juta rupiah), 2022/ <i>Outstanding of Loans in Rupiah and Foreign Currency of Commercial and Rural Banks by Type of Loans in Kapuas Regency (million rupiah) 2022</i> .....	329

9.1.4.	Posisi Pinjaman yang Diberikan Rupiah dan Valuta Asing Bank Umum dan BPR menurut Sektor Ekonomi di Kabupaten Kapuas (juta rupiah), 2022/ <i>Outstanding of Loans in Rupiah and Foreign Currency of Commercial and Rural Banks by Economic Sectors in Kapuas Regency (million rupiahs), 2022</i> .....	330
9.1.5.	Posisi Pinjaman Rupiah dan Valuta Asing yang Diberikan Bank Umum dan BPR kepada Bukan Lapangan Usaha di Kabupaten Kapuas (juta rupiah), 2022/ <i>Outstanding of Loans in Rupiah and Foreign Currency of Commercial and Rural Banks to Non Industrial Origin in Kapuas Regency (million rupiahs), 2022</i> .....	335
<b>9.2</b>	<b>KOPERASI/COOPERATIVES</b> .....	<b>337</b>
9.2.1.	Jumlah Koperasi Aktif menurut Kecamatan di Kabupaten Kapuas, 2019-2022/ <i>Number of Active Cooperative by Subdistrict in Kapuas Regency, 2019-2022</i> .....	337
9.2.2.	Jumlah Koperasi menurut Kecamatan dan Jenis Koperasi di Kabupaten Kapuas, 2022/ <i>Number of Cooperative by Subdistrict and Kind of Cooperative in Kapuas Regency, 2022</i> .....	338
<b>9.3</b>	<b>HARGA-HARGA/PRICES</b> .....	<b>339</b>
9.3.1.	Indeks Harga Konsumen per Bulan menurut Kelompok Pengeluaran (2019=100) di Kota Palangka Raya, 2022/ <i>Customer Price Index per Month by Expenditure Group (2019=100) in Palangka Raya Municipality, 2022</i> .....	339
9.3.2.	Laju Inflasi Bulanan menurut Kelompok Pengeluaran (2019=100) di Kota Palangka Raya, 2022/ <i>Monthly Inflation Rate by Expenditure Group (2019=100) in Palangka Raya Municipality, 2022</i> .....	343
<b>BAB 10.</b>	<b>PENGELUARAN PENDUDUK/POPULATION EXPENDITURE</b> .....	<b>347</b>
10.1.	Rata-rata Pengeluaran Perkapita Sebulan Menurut Kelompok Komoditas di Kabupaten Kapuas (rupiah), 2021 dan 2022/ <i>Monthly Average Expenditures per Capita by Commodity Group in Kapuas Regency (rupiahs), 2021 and 2022</i> .....	353
10.2.	Persentase Pengeluaran Perkapita Sebulan menurut Kelompok Komoditas di Kabupaten Kapuas (persen), 2021 dan 2022/ <i>Percentage of Monthly Expenditures per Capita by Commodity Group in Kapuas Regency (percent), 2021 and 2022</i> .....	354
10.3.	Persentase Penduduk menurut Golongan Pengeluaran Perkapita Sebulan di Kabupaten Kapuas, 2021 dan 2022/ <i>Percentage of Population by Percapita Expenditure Group a Month in Kapuas Regency, 2021 and 2022</i> .....	355

- 10.4. Pengeluaran Rata-rata Perkapita Sebulan untuk Sub Golongan Makanan dan Bukan Makanan menurut Kelompok Pengeluaran di Kabupaten Kapuas (rupiah), 2022/*Average Expenditures per Capita per Month by Group of Food and Non Food Consumption and Expenditure Class in Kapuas Regency (rupiahs), 2022* ..... 356
- 10.5. Persentase Pengeluaran Rata-rata Perkapita Sebulan untuk Makanan dan Bukan Makanan di Kabupaten Kapuas, 2010-2022/*Percentage of Average Expenditures per Capita per Month of Food and Non Food in Kapuas Regency, 2010-2022*..... 360
- 10.6. Distribusi Pendapatan menurut Kriteria Bank Dunia dan Indeks Gini di Kabupaten Kapuas, 2010-2020/*Distribution of Income by World Bank Criteria and Gini Index in Kapuas Regency, 2010-2020* ... 361

**BAB 11. PERDAGANGAN/ TRADE ..... 363**

- 11.1. Jumlah Sarana Perdagangan menurut Jenisnya di Kabupaten Kapuas, 2019-2022/*Number of Trading Facilities by Type of Facility in Kapuas Regency, 2019-2022*..... 371
- 11.2. Jumlah Sarana Perdagangan menurut Kecamatan dan Jenis Sarana Perdagangan di Kabupaten Kapuas, 2021/*Number of Trading Facilities by Subdistrict and Type of Trading Facility in Kapuas Regency, 2021*..... 372
- 11.3. Jumlah Pedagang Terdaftar pada Dinas Perdagangan, Perindustrian, Koperasi dan Usaha Kecil Menengah menurut Kecamatan dan Klasifikasi di Kabupaten Kapuas, 2021/*Number of Merchant Registered in Trade, Industrial, Cooperation and Small Medium Enterprises Office by Subdistrict and Classification in Kapuas Regency, 2021*..... 374
- 11.4. Jumlah Perusahaan menurut Bentuk Badan Hukum di Kabupaten Kapuas, 2015-2021/*Number of Establishment by Type of Business Entity in Kapuas Regency, 2015-2021* ..... 375

**BAB 12. SISTEM NERACA REGIONAL/SYSTEM OF REGIONAL ACCOUNTS 377**

- 12.1. Produk Domestik Regional Bruto Atas Dasar Harga Berlaku menurut Lapangan Usaha di Kabupaten Kapuas (Miliar Rupiah), 2018-2022/*Gross Regional Domestic Product at Current Market Prices by Industry in Kapuas Regency (Billion Rupiahs), 2018-2022* 387
- 12.2. Produk Domestik Regional Bruto Atas Dasar Harga Konstan 2010 menurut Lapangan Usaha di Kabupaten Kapuas (Miliar Rupiah), 2018-2022/*Gross Regional Domestic Product at 2010*



	<i>Constant Market Prices by Industry in Kapuas Regency (Billion Rupiahs), 2018-2022</i> .....	389
12.3.	Distribusi Persentase Produk Domestik Regional Bruto Atas Dasar Harga Berlaku menurut Lapangan Usaha di Kabupaten Kapuas (persen), 2018-2022/ <i>Percentage Distribution of Gross Regional Domestic Product at Current Market Prices by Industry in Kapuas Regency (percent), 2018-2022</i> .....	391
12.4.	Laju Pertumbuhan Produk Domestik Regional Bruto Atas Dasar Harga Konstan 2010 menurut Lapangan Usaha di Kabupaten Kapuas (persen), 2018-2022/ <i>Growth Rate of Gross Regional Domestic Product at 2010 Constant Market Prices by Industry in Kapuas Regency (percent), 2018-2022</i> .....	392
12.5.	Produk Domestik Regional Bruto Atas Dasar Harga Berlaku menurut Jenis Pengeluaran di Kabupaten Kapuas (Miliar Rupiah), 2018-2022/ <i>Gross Regional Domestic Product at Current Market Prices by Type of Expenditure in Kapuas Regency (Billion Rupiahs), 2018-2022</i> .....	393
12.6.	Produk Domestik Regional Bruto Atas Dasar Harga Konstan 2010 menurut Jenis Pengeluaran di Kabupaten Kapuas (Miliar Rupiah), 2018-2022/ <i>Gross Regional Domestic Product at 2010 Constant Market Prices by Type of Expenditure in Kapuas Regency (Billion Rupiahs), 2018-2022</i> .....	394
12.7.	Distribusi Persentase Produk Domestik Regional Bruto Atas Dasar Harga Berlaku menurut Jenis Pengeluaran di Kabupaten Kapuas (persen), 2018-2022/ <i>Percentage Distribution of Gross Regional Domestic Product at Current Market Prices by Type of Expenditure in Kapuas Regency (percent), 2018-2022</i> .....	395
12.8.	Laju Pertumbuhan Produk Domestik Regional Bruto Atas Dasar Harga Konstan 2010 menurut Jenis Pengeluaran di Kabupaten Kapuas (persen), 2018-2022/ <i>Growth Rate of Gross Regional Domestic Product at 2010 Constant Market Prices by Type of Expenditure in Kapuas Regency (percent), 2018-2022</i> .....	396

**BAB 13. PERBANDINGAN ANTAR KABUPATEN/KOTA/REGENCY/MUNICIPALITY COMPARISON..... 397**

13.1.	Jumlah Penduduk menurut Kabupaten/Kota di Provinsi Kalimantan Tengah (ribu), 2018-2022/ <i>Population by Regency/ Municipality in Kalimantan Tengah Province (thousand), 2018-2022</i>	405
13.2.	Jumlah Penduduk menurut Jenis Kelamin, Rasio Jenis Kelamin, dan Kabupaten/Kota di Provinsi Kalimantan Tengah (ribu),	

	<i>2022/Population by Sex, Sex Ratio, and Regency/Municipality in Kalimantan Tengah Province (thousand), 2022.....</i>	406
13.3.	<i>Jumlah Rumah Tangga menurut Kabupaten/Kota di Provinsi Kalimantan Tengah, 2018-2021/Number of Households by Regency/Municipality in Kalimantan Tengah Province, 2018-2022.....</i>	407
13.4.	<i>Laju Pertumbuhan Produk Domestik Regional Bruto Atas Dasar Harga Konstan 2010 menurut Kabupaten/Kota di Provinsi Kalimantan Tengah (persen), 2018-2022/Growth Rate of Gross Regional Domestic Product at 2010 Constant Market Prices by Regency/Municipality in Kalimantan Tengah Province (percent), 2018-2022.....</i>	408
13.5.	<i>Jumlah Penduduk Miskin menurut Kabupaten/Kota di Provinsi Kalimantan Tengah (ribu), 2018-2022/Number of Poor People by Regency/Municipality in Kalimantan Tengah Province (thousand), 2018-2022.....</i>	409
13.6.	<i>Persentase Penduduk Miskin menurut Kabupaten/Kota di Provinsi Kalimantan Tengah (persen), 2018-2022/Percentage of Poor People by Regency/Municipality in Kalimantan Tengah Province (percent), 2018-2022.....</i>	410
13.7.	<i>Garis Kemiskinan menurut Kabupaten/Kota di Provinsi Kalimantan Tengah (rupiah), 2018-2022/Poverty Line by Regency/Municipality in Kalimantan Tengah Province (rupiahs), 2018-2022.....</i>	411
13.8.	<i>Indeks Gini menurut Kabupaten/Kota di Provinsi Kalimantan Tengah, 2014-2020/Gini Ratio by Regency/Municipality in Kalimantan Tengah Province, 2014-2020.....</i>	412
13.9.	<i>Indeks Pembangunan Manusia menurut Kabupaten/Kota di Provinsi Kalimantan Tengah, 2018-2022/Human Development Index by Regency/Municipality in Kalimantan Tengah Province, 2018-2022.....</i>	413
13.10.	<i>Umur Harapan Hidup menurut Kabupaten/Kota di Provinsi Kalimantan Tengah (tahun), 2018-2022/Life Expectancy Rate by Regency/Municipality in Kalimantan Tengah Province (years), 2018-2022.....</i>	414
13.11.	<i>Harapan Lama Sekolah menurut Kabupaten/Kota di Provinsi Kalimantan Tengah (tahun), 2018-2022/Expected Years of Schooling by Regency/Municipality in Kalimantan Tengah Province (years), 2018-2022.....</i>	415
13.12.	<i>Rata-rata Lama Sekolah menurut Kabupaten/Kota di Provinsi Kalimantan Tengah (tahun), 2018-2022/Mean Years of Schooling</i>	

	<i>by Regency/Municipality in Kalimantan Tengah Province (years), 2018-2022 .....</i>	416
13.13.	<i>Pengeluaran Perkapita Disesuaikan menurut Kabupaten/Kota di Provinsi Kalimantan Tengah (Ribu Rupiah/Orang/Tahun), 2018-2022/Expenditure Percapita Adjusted by Regency/Municipality in Kalimantan Tengah Province (Thousand Rupiahs/Person/Years) 2018-2022 .....</i>	417
13.14.	<i>Indeks Kemahalan Konstruksi (IKK) menurut Kabupaten/Kota di Kalimantan Tengah, 2018-2022/Construction Cost Index by Regency/Municipality in Kalimantan Tengah, 2018-2022.....</i>	418
13.15.	<i>Upah Minimum Regional menurut Kabupaten/Kota di Provinsi Kalimantan Tengah (Rp/Bulan), 2018-2022/Minimum Regional Wages by Regency/Municipalty in Kalimantan Tengah Province (Rp/Month), 2018-2022 .....</i>	419
13.16.	<i>Laju Inflasi Bulanan di Kota Palangka Raya, Sampit, dan Kalimantan Tengah menurut Bulan, 2022/Inflation Rate in Palangka Raya, Sampit, and Kalimantan Tengah by Month, 2022....</i>	420

## DAFTAR GAMBAR/LIST OF FIGURES

	Halaman/Page
1	Luas Daerah menurut Kecamatan di Kabupaen Kapuas (%), 2022/Area by Subdistrict in Kapuas Regency (%), 2022..... 9
2	Jarak dari Ibukota Kecamatan ke Ibukota Kabupaten di Kabupaten Kapuas (km), 2022/Distance between Subdistrict Capital and Regency Capital in Kapuas Regency (km), 2022..... 27
3.1	Jumlah Penduduk menurut Kecamatan di Kabupaten Kapuas (Ribu), 2022/Population by Subdistrict in Kapuas Regency (Thousand), 2022..... 77
3.2	Piramida Penduduk Kabupaten Kapuas, 2022/Pyramid of Population of Kapuas Regency, 2022..... 78
4.1	Angka Partisipasi Murni (APM) menurut Jenjang Pendidikan di Kabupaten Kapuas, 2021 dan 2022/Net Participation Rates by Education Level in Kapuas Regency, 2021 and 2022..... 113
4.2	Jumlah dan Persentase Penduduk Miskin di Kabupaten Kapuas, 2022/Number and Percentage of Poor People in Kapuas Regency, 2022..... 113
5	Luas Areal dan Produksi Tanaman Perkebunan menurut Jenis Tanaman di Kabupaten Kapuas, 2022/Planted Area and Production of Estate Crops by Type of Crops in Kapuas Regency, 2022..... 211
6.1	Jumlah Pelanggan Listrik di Kabupaten Kapuas, 2022/Number of Electricity Customers in Kapuas Regency, 2022..... 271
6.2	Banyaknya Pelanggan PDAM menurut Jenis Konsumen di Kabupaten Kapuas, 2022/Number of Regional Municipal Water Corporation Costumers by Kind of Costumer in Kapuas Regency, 2022..... 271
7	Jumlah Wisatawan Domestik dan Mancangera di Kabupaten Kapuas, 2018-2022/Number of Domestic and Foreign Tourists in Kapuas Regency, 2018-2022..... 289
8	Persentase Panjang Jalan menurut Kondisi Jalan di

	Kabupaten Kapuas, 2022/ <i>Percentage of Length of Roads by Condition of Roads in Kapuas Regency, 2022</i> .....	307
9	Banyaknya Kantor Bank di Kabupaten Kapuas, 2021 dan 2022/ <i>Number of Bank Office in Kapuas Regency, 2021 and 2022</i> .....	325
10.1	Persentase Pengeluaran Perkapita Sebulan menurut Kelompok Komoditas di Kabupaten Kapuas (persen), 2022/ <i>Percentage of Monthly Expenditures per Capita by Commodity Group in Kapuas Regency (percent), 2022</i> .....	351
10.2	Persentase Penduduk menurut Golongan Pengeluaran Perkapita Sebulan di Kabupaten Kapuas, 2022/ <i>Percentage of Population by Percapita Expenditure Group a Month in Kapuas Regency, 2022</i> .....	351
11	Jumlah Perusahaan menurut Bentuk Badan Hukum di Kabupaten Kapuas, 2022/ <i>Number of Establishment by Type of Business Entity in Kapuas Regency, 2022</i> .....	369
12.1	Laju Pertumbuhan Produk Domestik Regional Bruto Atas Dasar Harga Konstan 2010 menurut Lapangan Usaha di Kabupaten Kapuas (persen), 2018-2022/ <i>Growth Rate of Gross Regional Domestic Product at 2010 Constant Market Prices by Industry in Kapuas Regency (percent), 2018-2022</i> .....	385
12.2	Distribusi Persentase Produk Domestik Regional Bruto Atas Dasar Harga Berlaku menurut Jenis Pengeluaran di Kabupaten Kapuas (persen), 2022/ <i>Percentage Distribution of Gross Regional Domestic Product at Current Market Prices by Type of Expenditure in Kapuas Regency (percent), 2022</i> .....	386
13	Jumlah dan Persentase Penduduk Miskin (ribu) menurut Kabupaten/Kota di Provinsi Kalimantan Tengah, 2022/ <i>Number and Percentage of Poor People (thousand) by Regency/Municipality in Kalimantan Tengah Province, 2022</i> .....	403

## PENJELASAN UMUM/EXPLANATORY NOTES

Tanda-tanda, satuan-satuan, dan lain-lainnya yang digunakan dalam publikasi ini adalah sebagai berikut:

*Symbols, measurement units, and acronyms which are used in this publication, are as follows:*

### 1. TANDA-TANDA/SYMBOLS

Data tidak tersedia/ <i>Data not available</i> .....	: ...
Tidak ada atau nol / <i>Null or zero</i> .....	: -
Data dapat diabaikan/ <i>Data negligible</i> .....	: 0
Tanda decimal/ <i>Decimal point</i> .....	: ,
Data tidak dapat ditampilkan/ <i>Not applicable</i> .....	: NA
Angka estimasi/ <i>Estimated figures</i> .....	: e
Angka diperbaiki/ <i>Revised figures</i> .....	: r
Angka sementara/ <i>Preliminary figures</i> .....	: x
Angka sangat sementara/ <i>Very preliminary figures</i> .....	: xx
Angka sangat sangat sementara/ <i>Very very preliminary figures</i> .....	: xxx

### 2. SATUAN/UNITS

barel/ <i>barrel</i> .....	: 158,99 liter/ <i>liters</i> = $1/6,2898 \text{ m}^3$
hektar (ha)/ <i>hectare (ha)</i> .....	: 10 000 $\text{m}^2$
kilometer (km)/ <i>kilometres (km)</i> .....	: 1 000 meter/ <i>meters (m)</i>
knot/ <i>knot</i> .....	: 1,8523 km/jam ( <i>km/hour</i> )
kuintal/ <i>quintal</i> .....	: 100 kg
KWh .....	: 1 000-Watt <i>hour</i>
MWh .....	: 1 000 KWh
liter (untuk beras)/ <i>litre (for rice)</i> .....	: 0,80 kg
MMSCF .....	: $1/35,3 \text{ m}^3$
metrik ton (m.ton)/ <i>metric ton (m. ton)</i> .....	: 0,98421 long ton = 1 000 kg
ons/ <i>ounce</i> .....	: 28,31 gram/ <i>grams</i>
ton .....	: 1 000 kg

Satuan lain: buah, dus, butir, helai/lembar, kaleng, batang, pulsa, ton kilometer (ton-km), jam, menit, persen (%).

*Other units: unit, pack, pieces, sheet, tin, pulse, ton-kilometres(ton-km), hour, minute, percent (%).*

Perbedaan angka di belakang koma disebabkan oleh pembulatan angka.  
*The difference in decimal numbers is caused by rounding.*



## DAFTAR SINGKATAN/LIST OF ABBREVIATIONS

SI	: Stasiun Iklim
SIMPK	: Stasiun Meteorologi Pertanian Khusus
t.t	: Tempat Tidur
BCG	: Bacilus Calmette Guerin
DPT	: Difteri, Pertusis, Tetanus
TT	: Tetanus Toxoid
IOT	: Industri Obat Tradisional/ <i>Traditional Medicine Industry</i>
IKOT	: Industri Kecil Obat Tradisional/ <i>Traditional Medicie Small Industry</i>
Alkes	: Alat Kesehatan/ <i>Health Kits</i>
PKRT	: Perbekalan Kesehatan Rumah Tangga/ <i>Household Health Logistics</i>
Kompl	: Komplemen/ <i>Complement</i>
IRTP	: Industri Pangan Produksi Rumah Tangga/ <i>Foods Home Industry</i>
PBF	: Pedagang Besar Farmasi/ <i>Pharmacy Whole-seller</i>
GFK	: Gudang Farmasi Kab/Kota/ <i>Regency/Municipality Pharmacy Warehouse</i>
RB	: Rumah Bersalin/ <i>Delivery House</i>
Pustu	: Puskesmas Pembantu/ <i>Auxiliary Public Health Center</i>
BP	: Balai Pengobatan/ <i>Polyclinic</i>
TPS	: Tempat Pembuangan Sementara/ <i>Landfill</i>
Jamkesmas	: Jaminan Kesehatan Masyarakat Miskin/ <i>Poor Public Health Insurance</i>
PJKMU	: Program Jaminan Kesehatan Masyarakat Umum
SIUP	: Surat Ijin Usaha Perdagangan/ <i>Trading Permission Letter</i>
TDP	: Tanda Daftar Perusahaan/ <i>Company Registration Identity</i>
API	: Angka Pengenal Importir/ <i>Importer's Identity Number</i>





## Statistik Kunci, 2020-2022

### Key Statistics, 2020-2022

Rincian/Description	Satuan/Unit	2020	2021	2022
(1)	(2)	(3)	(4)	(5)
<b>SOSIAL/SOCIAL</b>				
Penduduk <sup>1</sup> /Population <sup>1</sup>	ribu jiwa/thousand person	358,8	410,4	416,2
Laju Pertumbuhan Penduduk <sup>1</sup> /Population Growth <sup>1</sup>	%	0,68	0,71	1,05
Angka Harapan Hidup <sup>1-e<sub>0</sub></sup> /Life Expectancy Rate <sup>1</sup>	tahun/years	69,69	68,74	68,78
Angka Melek Huruf Usia 15+/Literacy Rate Aged 15+	%	99,11	99,00	98,70
Tingkat Partisipasi Angkatan Kerja -TPAK <sup>2,3</sup> Labour Force Participation Rate-LFPR <sup>2,3</sup>	%	67,10	70,04	70,23
Tingkat Pengangguran Terbuka-TPT <sup>2,3</sup> Unemployment Rate-UJR <sup>2,3</sup>	%	5,18	4,98	4,91
Penduduk Miskin <sup>4</sup> /Poor People <sup>4</sup>	ribu/thousand	18,23	18,17	19,45
Persentase Penduduk Miskin <sup>4</sup> Percentage of Poor People <sup>4</sup>	%	5,09	5,04	5,35
Indeks Pembangunan Manusia-IPM <sup>5</sup> Human Development Index <sup>5</sup>	—	69,38	69,48	69,63
<b>EKONOMI/ECONOMIC</b>				
Produk Domestik Regional Bruto (PDRB) Harga Berlaku <sup>6</sup> Gross Domestic Regional Bruto (GDRP) at Current Price <sup>6</sup>	miliar rupiah billion rupiahs	16 616,84	16 544,10	18 578,62
Laju Pertumbuhan Ekonomi <sup>7</sup> /Economic Growth <sup>7</sup>	%	7,16	-1,04	4,71
PDRB Per Kapita Harga Berlaku <sup>6,8</sup> Per Capita of GDRP at Current Price <sup>6,8</sup>	ribu rupiah thousand rupiahs	46 309,7	45 792,5	44 640,7

- Catatan/Notes: <sup>1</sup> 2020-2021: Hasil proyeksi penduduk Indonesia 2010-2035 (pertengahan tahun/Juni)/ The result of Indonesia population projection 2010-2035 (mid year/June)  
<sup>2</sup> 2022: Hasil Sensus Penduduk 2022 (SP2022) September/The Result of the 2022 Population Census (September)
- <sup>2</sup> Kondisi Agustus/Condition at August
- <sup>3</sup> Menggunakan penimbang hasil proyeksi SUPAS 2015/Weighted by the 2010-2035 population projection
- <sup>4</sup> Kondisi Maret/Condition at March
- <sup>5</sup> Sejak tahun 2010, IPM dihitung dengan metode baru. Komponen IPM metode baru adalah angka harapan hidup saat lahir, harapan lama sekolah, rata-rata lama sekolah, dan pengeluaran per kapita/Since 2010, HDI was calculated using new method. New HDI component are life expectancy at birth, expected years of schooling, means years of schooling, and expenditure per capita
- <sup>6</sup> Mulai tahun 2010 mengadopsi System of National Account 2008 (SNA 2008)/Since 2010 is in line with System of National Account 2008 (SNA 2008)
- <sup>7</sup> Menggunakan tahun dasar 2010 (2010=100)/Using 2010 base year (2010=100)
- <sup>8</sup> Menggunakan proyeksi penduduk berdasarkan hasil SP2010/Using population projection based on SP2010



# GEOGRAFI DAN IKLIM

*Geography and Climate*

Mantangai merupakan kecamatan dengan wilayah terluas

*Mantangai is the largest subdistrict*

**6 128** km<sup>2</sup>  
sq.km



## PENJELASAN TEKNIS

1. **Letak astronomis** adalah letak suatu pada muka bumi yang didefinisikan dengan dari posisi garis lintang dan garis bujur. Garis lintang adalah koordinat geografis yang menunjukkan posisi utara-selatan sebuah titik di permukaan bumi sedangkan garis bujur adalah menunjukkan posisi timur-barat.
2. **Letak geografis** adalah posisi keberadaan sebuah wilayah berdasarkan letak dan bentuknya dimuka bumi. Letak geografis menunjukkan batas-batas wilayah dan berkaitan dengan fitur geografis fisik (seperti benua, pegunungan, samudera, laut, sungai, dan danau).
3. **Luas wilayah kabupaten/kota** mengacu kepada Undang-Undang Nomor 5 Tahun 2002 Tentang Pembentukan Kabupaten Kapuas, Kabupaten Seruyan, Kabupaten Sukamara, Kabupaten Lamandau, Kabupaten Gunung Mas, Kabupaten Pulang Pisau, Kabupaten Murung Raya, dan Kabupaten Barito Timur di Provinsi Kalimantan Tengah dan Permendagri RI No. 72 Tahun 2022 tentang Perubahan Atas Permen-dagri RI No. 137 Tahun 2019 tentang Kode dan Data Wilayah

## TECHNICAL NOTES

1. **Astronomical position** is a point on the earth, defined in terms of astronomical latitude and longitude. Latitude is a coordinate that specifies the north-south position of a point on the Earth's surface, whereas longitude specifies the east-west position.
2. **Geographic position** is the situation of any point or area on the earth's surface in relation to the territories or objects outside it. Geographic position denotes territorial boundaries and relates to physical-geographic features (such as continents, mountains, oceans, seas, rivers, and lakes).
3. **The area of the regency/ municipality** based on Law No.5 of 2002 on the Establishment of the Regencies of Kapuas, Seruyan, Sukamara, Lamandau, Gunung Mas, Pulang Pisau, Murung Raya and East Barito and Regulation of the Minister of Home Affairs RI Number 72 in 2022 on Alteration of Regulation of the Minister of Home Affairs RI Number 137 in 2019 on the Code and Regional Government Administration Data.

Administrasi Pemerintahan.

4. **Badan Pusat Statistik (BPS)** telah melakukan pendataan Potensi Desa (Podes) sejak tahun 1980. Sejak saat itu, Podes dilaksanakan secara rutin sebanyak 3 kali dalam kurun waktu sepuluh tahun untuk mendukung kegiatan Sensus Penduduk, Sensus Pertanian, ataupun Sensus Ekonomi.
5. **Sejak tahun 2008**, pendataan Podes mengalami perubahan dengan adanya penambahan kuesioner suplemen kecamatan dan kabupaten/kota. Penambahan kuesioner tersebut bertujuan untuk meningkatkan manfaat data Podes bagi para konsumen data dan pemerintah daerah dalam perencanaan pembangunan wilayah.
6. **Pengumpulan data Podes 2020** dilakukan melalui wawancara langsung oleh petugas terlatih dengan narasumber yang relevan. Petugas adalah aparatur ataupun mitra kerja BPS Kabupaten/Kota, sementara narasumber adalah kepala desa/lurah atau narasumber lain yang memiliki pengetahuan terhadap wilayah target pencacahan.
7. **Iklim** adalah statistik cuaca dalam jangka waktu yang lama. Iklim
4. **BPS-Statistics Indonesia** has been collecting village potential data since 1980. Podes has been regularly implemented 3 (three) times within ten years to support the activities of the Population Census, Agriculture Census, or Economic Census.
5. **Since 2008**, Podes data collecting has been changed especially in providing additional information from subdistrict and regency/municipality, using separate questionnaires. The goal of these changes is to provide more benefits for data users and local government in regional development planning.
6. **Data collection of Podes 2020** carried out through direct interviews by trained personnel with relevant respondents. The interviewers are BPS Regency/City personnel or partners, meanwhile, the selected respondents are the village head/ward head or other respondents who have the knowledge towards the target area of enumeration.
7. **Climate** is the statistics of weather over long periods of

diukur dengan menilai pola variasi suhu, kelembaban, tekanan atmosfer, angin, curah hujan, jumlah partikel atmosfer, dan variabel meteorologi lainnya di wilayah tertentu dalam jangka waktu yang lama. Cuaca berbeda dengan iklim, yaitu menggambarkan kondisi jangka pendek dari variabel-variabel tersebut.

*time. It is measured by assessing the patterns of variation in temperature, humidity, atmospheric pressure, wind, precipitation, atmospheric particle count, and other meteorological variables in a given region over long periods of time. Weather differs from climate, in that weather only describes the short-term conditions of these variables.*

8. **Data Iklim** diperoleh dari Stasiun Meteorologi Klas I Tjilik Riwut Palangka Raya. Data tersebut diolah dari data di pos pengamatan di beberapa lokasi di Kabupaten Kapuas.

8. **Climate Data** obtained from BMKG-Tjilik Riwut Meteorology Station of Palangka Raya. The data is processed from data at observation posts in Kapuas Regency.

9. **Curah hujan** merupakan ketinggian air hujan yang terkumpul dalam tempat yang datar, tidak menguap, tidak meresap, dan tidak mengalir. Curah hujan dalam 1 (satu) millimeter memiliki arti dalam luasan satu meter persegi pada tempat yang datar tertampung air setinggi satu millimeter atau air sebanyak satu liter.

9. **Precipitation** is a level of rainwater collected in a flat, non-evaporating, non-absorbing, and non-flowing place. Precipitation in 1 (one) millimeter has the meaning in an area of one square meter in a flat place that holds water as high as one millimeter or as much as one liter of water.



**ULASAN**

**DESCRIPTION**

Kabupaten Kapuas merupakan salah satu dari 14 kabupaten/kota yang ada di wilayah Provinsi Kalimantan Tengah.

*Kapuas Regency is one of 14 regency/ municipality of Kalimantan Tengah Province.*

Secara astronomis, Kabupaten Kapuas terletak antara 0°8'48"-3°27'00" Lintang Selatan dan 112°2'36"-114°44'00" Bujur Timur.

*Astronomically, Kapuas Regency is located between 0°8'48"-3°27'00" South Latitude and 112°2'36"-114°44'00" East Longitude.*

Batas wilayah Kabupaten Kapuas meliputi:

*Area Border of Kapuas Regency are:*

1. Sebelah timur berbatasan dengan Kabupaten Barito Selatan dan Provinsi Kalimantan Selatan (Kabupaten Barito Kuala),
2. Sebelah barat berbatasan dengan Kabupaten Pulang Pisau,
3. Sebelah utara berbatasan dengan Kabupaten Gunung Mas,
4. Sebelah selatan berbatasan dengan Laut Jawa.

- a. *Eastside has boundary with Barito Selatan Regency and Kalimantan Selatan Province (Barito Kuala Regency),*
- b. *Westside has boundary with Pulang Pisau Regency,*
- c. *Northside has boundary with Gunung Mas Regency,*
- d. *Southside has boundary with Java Sea.*

Luas wilayah Kabupaten Kapuas adalah seluas 14.999 Km<sup>2</sup> atau 1.499.900 Ha (9,77 persen dari luas wilayah Provinsi Kalimantan Tengah) yang terbagi dalam dua kawasan besar yaitu kawasan pasang surut (umumnya di bagian selatan) yang merupakan daerah potensi pertanian tanaman pangan dan kawasan non pasang surut (umumnya di bagian utara) yang merupakan potensi lahan perkebunan karet rakyat dan perkebunan besar swasta.

*Total area of Kapuas Regency is 14,999 Km<sup>2</sup> or 1,499,900 Ha (9.77 percentage of regional area of Kalimantan Tengah Province) which is divided into two of big area, the ebttide and nonebttide area. The ebttide area (generally in south area) is potential for food crops agriculture, while the nonebttide area (generally in north area) is potential for public and private rubber farm.*

Kabupaten dengan ibukota Kuala Kapuas ini terbagi dalam tujuh belas kecamatan. Mantangai merupakan kecamatan terluas, yaitu sekitar 6.128 km<sup>2</sup>. Sementara itu, Kecamatan Tamban Catur merupakan kecamatan terkecil, dengan luas 66,38 km<sup>2</sup>.

*Kapuas Regency's capital is in Kuala Kapuas has seventeen subdistricts. Mantangai is the largest subdistrict with 6,128 square kilometres. And, Tamban Catur Subdistrict is the smallest subdistrict, about 66.38 square kilometres.*

Iklim di Kabupaten Kapuas diamati dengan 8 stasiun meteorologi (pos pengamatan) di Tamban Catur, Bataguh, Basarang, Kapuas Hilir, Pulau Petak, Kapuas Murung, dan Dadahup.

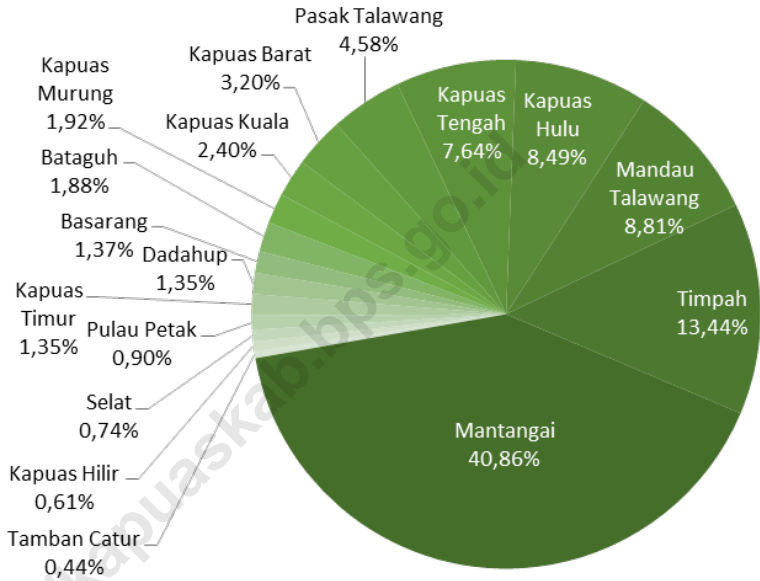
*Kapuas Regency has 8 meteorological stations. Those are in Tamban Catur, Bataguh, Basarang, Kapuas Hilir, Pulau Petak, Kapuas Murung, and Dadahup.*

Pada tahun 2021, berdasarkan amatan dari kedelapan stasiun meteorologi didapatkan hasil bahwa bulan Desember menjadi bulan dengan hari hujan terbanyak.

*In 2021 based on eight meteorological stations, we can conclude that December was the most intensive of rainy days in Kapuas Regency.*

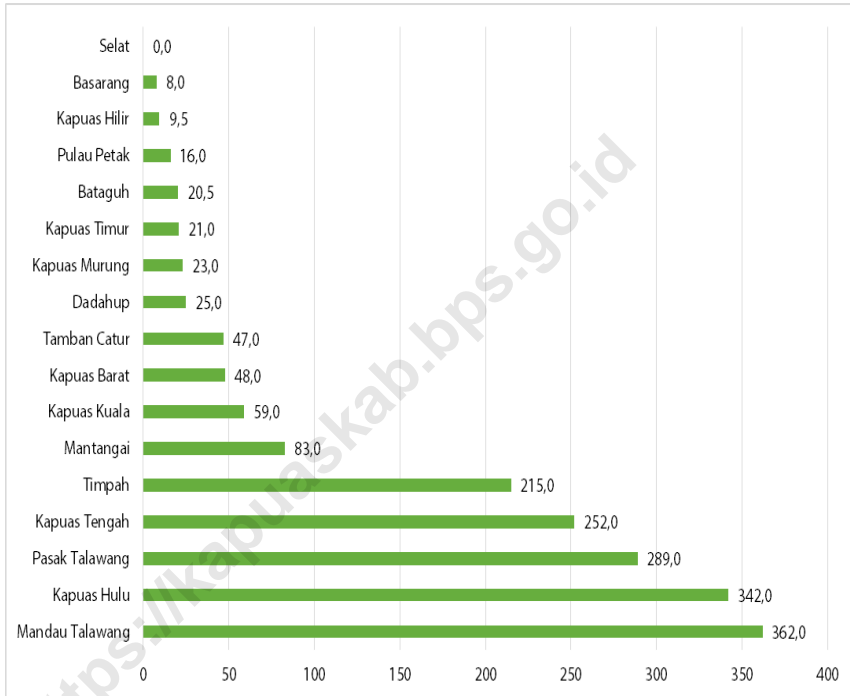


**Gambar 1** Luas Daerah menurut Kecamatan di Kabupaten Kapuas (%), 2022  
*Figures* Area by Subdistrict in Kapuas Regency (%), 2022



Sumber/Source: Peraturan Menteri Dalam Negeri Nomor 72 Tahun 2021 tanggal 8 Oktober 2021  
 Minister of Home Affairs Regulation Number 72/2021, October 8, 2021

**Gambar 1.2. Jarak dari Ibukota Kecamatan ke Ibukota Kabupaten di Kabupaten Kapuas (km), 2022**  
*Figures*  
*Distance between Subdistrict Capital and Regency Capital in Kapuas Regency (km), 2022*



Sumber/Source: Dinas Pekerjaan Umum, Penataan Ruang, Perumahan, dan Kawasan Permukiman Kabupaten Kapuas  
*Public Work, Spatial Planning, Housing and Settlement Area Office of Kapuas Regency*

## 1.1. KEADAAN GEOGRAFI

### GEOGRAPHY CONDITION

**Table 1.1.1. Luas Daerah menurut Kecamatan di Kabupaten Kapuas, 2022**  
*Total Area by Subdistrict in Kapuas Regency, 2022*

Kecamatan <i>Subdistrict</i>	Ibukota Kecamatan <i>Capital of Subdistrict</i>	Luas <i>Total Area</i> (km <sup>2</sup> /sq.km)
(1)	(2)	(3)
1. Kapuas Kuala	Lupak Dalam	360,62
2. Tamban Catur	Tamban Baru Tengah	66,38
3. Kapuas Timur	Anjir Serapat Baru	202,00
4. Selat	Selat Dalam	111,74
5. Bataguh	Pulau Kupang	282,26
6. Basarang	Basarang	206,00
7. Kapuas Hilir	Barimba	91,00
8. Pulau Petak	Sei Tatas	135,00
9. Kapuas Murung	Palingkau Baru	288,45
10. Dadahup	Dadahup	202,55
11. Kapuas Barat	Mandomai	480,00
12. Mantangai	Mantangai Tengah	6 128,00
13. Timpah	Timpah	2 016,00
14. Kapuas Tengah	Pujon	1 146,00
15. Pasak Talawang	Jangkang	687,00
16. Kapuas Hulu	Sei Hanyu	1 274,00
17. Mandau Talawang	Sei Pinang	1 322,00
<b>Kapuas</b>	<b>Kuala Kapuas</b>	<b>14 999,00</b>

Lanjutan Tabel/Continued Table 1.1.1

Kecamatan Subdistrict		Persentase terhadap Luas Kabupaten Percentage to Regency's Area
(1)	(4)	
1. Kapuas Kuala	2,40	
2. Tamban Catur	0,44	
3. Kapuas Timur	1,35	
4. Selat	0,75	
5. Bataguh	1,88	
6. Basarang	1,37	
7. Kapuas Hilir	0,61	
8. Pulau Petak	0,90	
9. Kapuas Murung	1,92	
10. Dadahup	1,35	
11. Kapuas Barat	3,20	
12. Mantangai	40,86	
13. Timpah	13,44	
14. Kapuas Tengah	7,64	
15. Pasak Talawang	4,58	
16. Kapuas Hulu	8,49	
17. Mandau Talawang	8,82	
<b>Kapuas</b>	<b>100,00</b>	

Sumber/Source: Peraturan Menteri Dalam Negeri Nomor 72 Tahun 2021 tanggal 8 Oktober 2021  
Minister of Home Affairs Regulation Number 72/2021, October 8, 2021

**Tabel 1.1.2. Tinggi Wilayah dan Jarak ke Ibukota Kabupaten menurut Kecamatan di Kabupaten Kapuas, 2022**  
*Table*  
*Altitude and Distance to the Capital of Regency by Subdistrict in Kapuas Regency, 2022*

Kecamatan Subdistrict	Tinggi Wilayah <sup>1</sup> (mdpl) Altitude <sup>1</sup> (m a.s.l)	Jarak ke Ibukota Kabupaten <sup>2</sup> Distance to the Capital of Regency <sup>2</sup>
(1)	(2)	(3)
1. Kapuas Kuala	0 - 25	59,00
2. Tamban Catur	0 - 25	47,00
3. Kapuas Timur	0 - 25	21,00
4. Selat	0 - 25	0,00
5. Bataguh	0 - 25	20,50
6. Basarang	0 - 25	8,00
7. Kapuas Hilir	0 - 25	9,50
8. Pulau Petak	0 - 25	16,00
9. Kapuas Murung	0 - 25	23,00
10. Dadahup	0 - 25	25,00
11. Kapuas Barat	0 - 25	48,00
12. Mantangai	50 - 100	83,00
13. Timpah	100 - 500	215,00
14. Kapuas Tengah	> 500	252,00
15. Pasak Talawang	> 500	289,00
16. Kapuas Hulu	> 500	342,00
17. Mandau Talawang	> 500	362,00
<b>Kapuas</b>	<b>0-25</b>	<b>0,00</b>

Sumber/Source: <sup>1</sup>Dinas Pertanian Kabupaten Kapuas/Agriculture Office of Kapuas Regency

<sup>2</sup>Dinas Pekerjaan Umum, Penataan Ruang, Perumahan, dan Kawasan Permukiman Kabupaten Kapuas/  
 Public Work, Spatial Planning, Housing and Settlement Area Office of Kapuas Regency



## 1.2. KEADAAN IKLIM CLIMATE CONDITION

**Tabel 1.2.1** Jumlah Hari Hujan dan Curah Hujan menurut Lokasi Penakaran di Kabupaten Kapuas, 2020-2022  
Number of Rainy Days and Precipitations by Measuring Out Location in Kapuas Regency, 2020-2022

Kecamatan Subdistrict	Lokasi Penakaran Measuring Out Location	2020		2021		2022	
		HH	Mm	HH	Mm	HH	Mm
(1)	(2)	(3)	(4)	(5)	(6)	(7)	(8)
1. Kapuas Kuala	...	...	...	...	...	...	...
2. Tamban Catur	Tamban Catur	149	3 039,0	143	2 979	133	2 774
3. Kapuas Timur	...	...	...	...	...	...	...
4. Selat	...	...	...	...	...	...	...
5. Bataguh	Bataguh	196	2 986,0	175	2 900	169	3 010
6. Basarang	Basarang	169	2 297,5	193	3 143	156	2 768
7. Kapuas Hilir	Mambulau	182	3 222,3	192	3 585	154	3 019
8. Pulau Petak	Anjir Palambang	165	2 452,0	163	3 063	139	2 752
	Narahan	199	3 310,0	206	3 756	221	4 233
9. Kapuas Murung	Mampai	180	2 524,0	186	2 963	184	2 836
10. Dadahup	Dadahup	142	2 837,0	155	2 625	165	2 682
11. Kapuas Barat	...	...	...	...	...	...	...
12. Mantangai	...	...	...	...	...	...	...
13. Timpah	...	...	...	...	...	...	...
14. Kapuas Tengah	...	...	...	...	...	...	...
15. Pasak Talawang	...	...	...	...	...	...	...
16. Kapuas Hulu	...	...	...	...	...	...	...
17. Mandau Talawang	...	...	...	...	...	...	...

Catatan/Note: HH = Hari Hujan/Rainy Days (hari/days)  
mm = milimeter/millimetre (satuan untuk curah hujan/unit for precipitation)

Sumber/Source: Badan Meteorologi, Klimatologi dan Geofisika (BMKG)-Satuan Meteorologi Tjilik Riwut Palangka Raya  
BMKG-Tjilik Riwut Meteorology Station of Palangka Raya

**Tabel 1.2.2 Banyaknya Hari Hujan di Beberapa Stasiun Penakar Hujan di Kabupaten Kapuas (Hari), 2022**  
*Number of Rainy Days by Station in Kapuas Regency (Days), 2022*

Bulan <i>Month</i>	Stasiun Penakar Hujan/ <i>Rain Gauge Station</i>		
	Tamban Catur	Bataguh	Basarang
(1)	(2)	(3)	(4)
1. Januari/ <i>January</i>	15	17	17
2. Februari/ <i>February</i>	14	17	12
3. Maret/ <i>March</i>	20	20	24
4. April/ <i>April</i>	6	11	8
5. Mei/ <i>May</i>	13	14	16
6. Juni/ <i>June</i>	10	16	11
7. Juli/ <i>July</i>	5	7	8
8. Agustus/ <i>August</i>	4	7	9
9. September/ <i>September</i>	13	10	10
10. Oktober/ <i>October</i>	8	21	14
11. November/ <i>November</i>	12	13	14
12. Desember/ <i>December</i>	13	16	13
<b>Jumlah/<i>Total</i></b>	<b>133</b>	<b>169</b>	<b>156</b>

Lanjutan Tabel/Continued Table 1.2.2

6

Bulan Month	Stasiun Penakar Hujan/Rain Gauge Station		
	Mambulau	Anjir Palambang	Narahan
(1)	(5)	(6)	(7)
1. Januari/January	20	14	20
2. Februari/February	13	12	14
3. Maret/March	19	20	27
4. April/April	7	10	12
5. Mei/May	12	16	18
6. Juni/June	11	9	18
7. Juli/July	9	3	14
8. Agustus/August	10	7	15
9. September/September	10	11	22
10. Oktober/October	15	17	22
11. November/November	15	11	22
12. Desember/December	13	9	17
<b>Jumlah/Total</b>	<b>154</b>	<b>139</b>	<b>221</b>

Lanjutan Tabel/*Continued Table 1.2.2*

Bulan <i>Month</i>	Stasiun Penakar Hujan/ <i>Rain Gauge Station</i>	
	Mampai	Dadahup
(1)	(8)	(9)
1. Januari/ <i>January</i>	20	21
2. Februari/ <i>February</i>	15	15
3. Maret/ <i>March</i>	20	18
4. April/ <i>April</i>	15	12
5. Mei/ <i>May</i>	17	14
6. Juni/ <i>June</i>	14	16
7. Juli/ <i>July</i>	9	6
8. Agustus/ <i>August</i>	15	10
9. September/ <i>September</i>	12	12
10. Oktober/ <i>October</i>	17	16
11. November/ <i>November</i>	17	15
12. Desember/ <i>December</i>	13	10
<b>Jumlah/Total</b>	<b>184</b>	<b>165</b>

Sumber/*Source*: Badan Meteorologi, Klimatologi dan Geofisika (BMKG)-Satuan Meteorologi Tjilik Riwut Palangka Raya  
 BMKG-Tjilik Riwut Meteorology Station of Palangka Raya

**Tabel 1.2.3 Banyaknya Curah Hujan di Beberapa Stasiun Penakar Hujan di Kabupaten Kapuas (mm), 2021**  
*Number of Precipitations by Station in Kapuas Regency (mm), 2021*

Bulan Month	Stasiun Penakar Hujan/Rain Gauge Station		
	Tamban Catur	Bataguh	Basarang
(1)	(2)	(3)	(4)
1. Januari/January	284	278	243
2. Februari/February	343	196	263
3. Maret/March	454	389	411
4. April/April	76	213	204
5. Mei/May	390	276	356
6. Juni/June	209	322	130
7. Juli/July	111	100	162
8. Agustus/August	113	122	96
9. September/September	214	267	212
10. Oktober/October	177	287	240
11. November/November	195	351	193
12. Desember/December	208	209	258
<b>Jumlah/Total</b>	<b>2 774</b>	<b>3 010</b>	<b>2 768</b>

Lanjutan Tabel/*Continued Table 1.2.3*

Bulan <i>Month</i>	Stasiun Penakar Hujan/ <i>Rain Gauge Station</i>		
	Mambulau	Anjir Palambang	Narahan
(1)	(5)	(6)	(7)
1. Januari/ <i>January</i>	296	195	238
2. Februari/ <i>February</i>	279	273	328
3. Maret/ <i>March</i>	354	487	710
4. April/ <i>April</i>	109	198	347
5. Mei/ <i>May</i>	310	290	414
6. Juni/ <i>June</i>	252	227	74
7. Juli/ <i>July</i>	162	31	86
8. Agustus/ <i>August</i>	263	92	218
9. September/ <i>September</i>	322	259	381
10. Oktober/ <i>October</i>	213	178	203
11. November/ <i>November</i>	236	264	756
12. Desember/ <i>December</i>	223	258	478
<b>Jumlah/<i>Total</i></b>	<b>3 019</b>	<b>2 752</b>	<b>4 233</b>

Lanjutan Tabel/Continued Table 1.2.3

Bulan Month	Stasiun Penakar Hujan/Rain Gauge Station	
	Mampai	Dadahup
(1)	(8)	(9)
1. Januari/January	228	279
2. Februari/February	286	306
3. Maret/March	519	258
4. April/April	269	244
5. Mei/May	215	314
6. Juni/June	168	206
7. Juli/July	44	95
8. Agustus/August	99	191
9. September/September	301	324
10. Oktober/October	206	146
11. November/November	280	205
12. Desember/December	221	114
<b>Jumlah/Total</b>	<b>2 836</b>	<b>2 682</b>

Sumber/Source: Badan Meteorologi, Klimatologi dan Geofisika (BMKG)-Satuan Meteorologi Tjilik Riwut Palangka Raya  
 BMKG- Tjilik Riwut Meteorology Station of Palangka Raya

# PEMERINTAHAN Government

## Pegawai Negeri Sipil Daerah di Kabupaten Kapuas Regional Civil Servant in Kapuas Regency 2021

### Pegawai Negeri Sipil (PNS)

Civil Servant

**5 648** orang  
people




**47,41%**

diantaranya adalah PNS laki-laki  
male civil servants



**71,52%**

didominasi oleh lulusan sarjana  
dominated by university graduates



**235** dari **685** orang pejabat struktural

adalah perempuan

235 of 685 structural were women







**PENJELASAN TEKNIS**

1. **Desa/kelurahan** adalah satuan organisasi pemerintahan terendah di Indonesia. Desa dipimpin oleh seorang kepala desa yang berada di bawah camat. Kepala desa dipilih secara demokratis oleh masyarakat, sedangkan kepala kelurahan ditunjuk dari pegawai negeri.
2. **Kabupaten/kota** di Provinsi Kalimantan Tengah sampai tahun 1998, sebelum ada pemekaran daerah, yaitu :
  - a. Kota Palangka Raya;
  - b. Kabupaten Barito Selatan;
  - c. Kabupaten Barito Utara;
  - d. Kabupaten Kapuas;
  - e. Kabupaten Kotawaringin Barat;
  - f. Kabupaten Kotawaringin Timur
 Kabupaten di Provinsi Kalimantan Tengah yang merupakan hasil pemekaran daerah sejak tahun 1999 yaitu :
  - a. Kabupaten Barito Timur;
  - b. Kabupaten Murung Raya;
  - c. Kabupaten Gunung Mas;
  - d. Kabupaten Pulang Pisau;
  - e. Kabupaten Lamandau;
  - f. Kabupaten Sukamara;
  - g. Kabupaten Kapuas;
  - h. Kabupaten Seruyan.

**TECHNICAL NOTES**

1. **Village/kelurahan** refers to the territory which is the lowest administration unit of the Government of Indonesia. This includes the community which is headed by a village head who ranks directly below the subdistrict head. The heads of village are democratically elected by the community, whereas heads of kelurahan (lurah) are appointed as public servants.
2. **Regencies/municipality** in Kalimantan Tengah Province until 1998, before the expansion happened, are:
  - a. Palangka Raya Municipality;
  - b. Barito Selatan Regency;
  - c. Barito Utara Regency;
  - d. Kapuas Regency;
  - e. Kotawaringin Barat Regency;
  - f. Kotawaringin Timur Regency.
 The name of regency in Kalimantan Tengah that formed at the expansion since 1999 are :
  1. Barito Timur Regency;
  2. Murung Raya Regency;
  3. Gunung Mas Regency;
  4. Pulang Pisau Regency;
  5. Lamandau Regency;
  6. Sukamara Regency;
  7. Kapuas Regency;
  8. Seruyan Regency.
3. **Anggota Dewan Perwakilan**
3. **Members of the Regional House**

**Rakyat Daerah (DPRD)** dipilih melalui pemilihan umum (pemilu) dan dilantik dalam masa jabatan lima tahun.

***of Representatives (DPRD)** are elected through a general election and appointed for a five-years membership.*

4. **Pegawai negeri sipil (PNS)** adalah setiap warga negara Republik Indonesia yang telah memenuhi syarat yang ditentukan, diangkat oleh pejabat yang berwenang, dan diserahi tugas dalam jabatan negeri, atau diserahi tugas negara lainnya, dan digaji berdasarkan peraturan perundang-undangan yang berlaku. PNS terdiri dari PNS pusat dan PNS daerah.
4. ***The civil servant (PNS)** is every citizen of the Republic of Indonesia who has been determined eligible, be appointed by the authorized official, and assigned the duty in the state office, or charge of any other state duty, is paid based on legislation and regulations. PNS consists of central and regional civil servant.*

**ULASAN****DESCRIPTION**

Kabupaten Kapuas membawahi 17 kecamatan, 233 desa/kelurahan yang terdiri dari 214 desa, 17 kelurahan, dan 2 Unit Permukiman Transmigrasi (UPT).

*Kapuas Regency controls 17 subdistricts, 233 villages/kelurahan consist of 214 villages, 17 kelurahan, and 2 Transmigration Settlement Unit (TSU).*

Jumlah wakil rakyat yang duduk pada lembaga legislatif, yaitu Dewan Perwakilan Rakyat Daerah (DPRD) sebanyak 40 orang, dengan 29 orang laki-laki dan 11 orang perempuan.

*Number of member of the Regional House of Kapuas Regency in 2022 was 40 people, consisting of 29 men and 11 women.*

Pada tahun 2022 terdapat sebanyak 5.684 Pegawai Negeri Sipil di lingkungan Pemerintah Daerah Kabupaten Kapuas. Sebagian besar didominasi oleh pegawai negeri yang memiliki tingkat pendidikan sarjana/doktor/Ph.D sebesar 71,52 persen.

*In 2022, number of government employees in Local Government of Kapuas Regency were 5,684 people. Most of them are dominated by government employees who held university graduates amount 71.52 percent.*

Golongan terbanyak PNS di Kabupaten Kapuas berada di Golongan III pada tahun 2022, yaitu sebanyak 3.083 orang, dimana pada golongan ini jumlah perempuan adalah 1.683 orang, lebih banyak dibandingkan laki-laki yang berjumlah 1.400 orang.

*Most of civil servants in Kapuas Regency in 2022 were range III with 3,083 people; 1,683 women, more than men with 1,400 people.*

Total pendapatan Kabupaten Kapuas tahun 2022 sekitar 1.967 milyar rupiah. Dari total tersebut, hanya sekitar 162 milyar rupiah yang merupakan pendapatan asli daerah (PAD). Sisanya sebanyak 1.734

*Total revenue of Kapuas Regency in 2022 around 1,967 billion rupiah. Of the total, only about 162 billion rupiah which is original local government revenue (PAD). The remaining 1,734 billion rupiah wa*

## GOVERNMENT

milyar rupiah merupakan dana hasil pendapatan transfer, serta 71 milyar rupiah hasil dari lain-lain pendapatan daerah yang sah seperti hibah dan lain-lain pendapatan sesuai dengan ketentuan perundang-undangan.

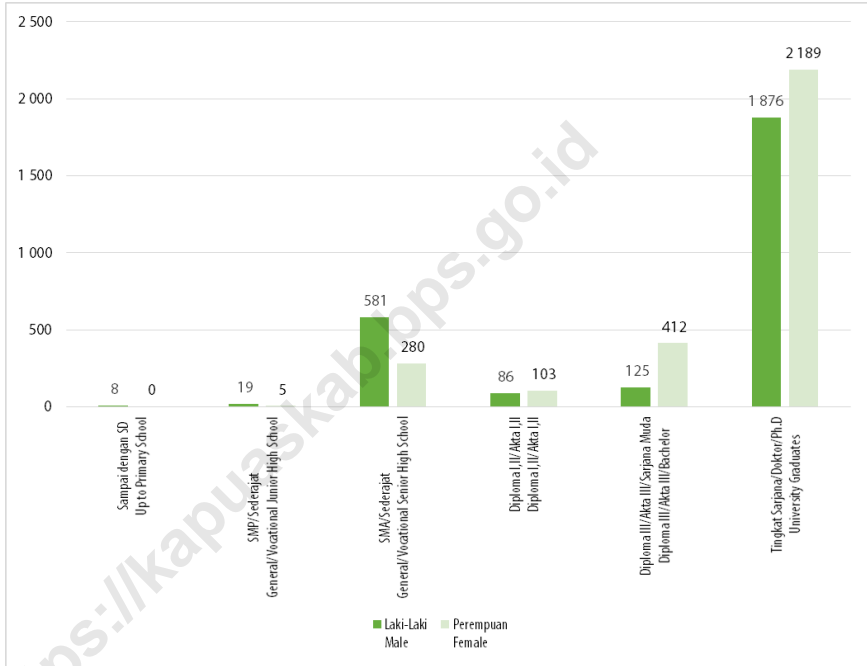
*transfer revenue, and 251 billion rupiah proceeds from other legal revenue such as grants, and others revenue.*

<https://kapuaskab.bps.go.id>

**Gambar 2. Jumlah Pegawai Negeri Sipil Daerah menurut Tingkat Pendidikan dan Jenis Kelamin di Kabupaten Kapuas, 2022**

*Figures*

*Number of Region Government Civil Servants by Education Level and Sex in Kapuas Regency, 2022*



Sumber/Source:

Badan Kepegawaian dan Pengembangan Sumber Daya Manusia Kabupaten Kapuas  
Civil Servant and Human Resources Development Agency of Kapuas Regency



## 2.1. WILAYAH ADMINISTRATIF

### ADMINISTRATIVE AREA

**Tabel 2.1.1 Jumlah Desa<sup>1</sup>/Kelurahan menurut Kecamatan di Kabupaten Kapuas, 2018-2022**  
*Number of Villages<sup>1</sup>/Kelurahan by Subdistrict in Kapuas Regency, 2018-2022*

Kecamatan Subdistrict	2018	2019	2020	2021	2022
(1)	(2)	(3)	(4)	(5)	(6)
1. Kapuas Kuala	13	13	13	13	13
2. Tamban Catur	10	10	10	10	10
3. Kapuas Timur	7	7	7	7	7
4. Selat	10	10	10	10	10
5. Bataguh	15	15	15	15	15
6. Basarang	14	14	14	14	14
7. Kapuas Hilir	8	8	8	8	8
8. Pulau Petak	12	12	12	12	12
9. Kapuas Murung	23	23	23	23	23
10. Dadahup	15	15	15	15	15
11. Kapuas Barat	12	12	12	12	12
12. Mantangai	38	38	38	38	38
13. Timpah	9	9	9	9	9
14. Kapuas Tengah	13	13	13	13	13
15. Pasak Talawang	10	10	10	10	10
16. Kapuas Hulu	14	14	14	14	14
17. Mandau Talawang	10	10	10	10	10
<b>Kapuas</b>	<b>233</b>	<b>233</b>	<b>233</b>	<b>233</b>	<b>233</b>

Catatan/Note: <sup>1</sup>Termasuk Kelurahan dan Unit Permukiman Transmigrasi (UPT)/Include Transmigration Settlement Unit

Sumber/Source: Peraturan Kepala Badan Pusat Statistik Nomor 1 Tahun 2022 Tanggal 5 Februari 2022 tentang Perubahan Atas Peraturan Kepala Badan Pusat Statistik Nomor 3 Tahun 2021 tentang Kode dan Nama Wilayah Kerja Statistik Tahun 2022/Chief Statistician Regulation Number 1/2022, February 5 2022, as a revision of Chief Statistician Regulation Number 3 of 2022 on Code and Name of Regional Level of Data Collection



## 2.2. DEWAN PERWAKILAN RAKYAT DAERAH REGIONAL HOUSE OF REPRESENTATIVE

**Tabel 2.2.1 Jumlah Anggota Dewan Perwakilan Rakyat Daerah menurut Partai Politik dan Jenis Kelamin di Kabupaten Kapuas, 2022**  
*Number of Regional House of Representatives's Members by Political Parties and Sex in Kapuas Regency, 2022*

Partai Politik <i>Political Parties</i>	Laki-laki <i>Male</i>	Perempuan <i>Female</i>	Jumlah <i>Total</i>
(1)	(2)	(3)	(4)
1. Partai Golongan Karya	5	1	6
2. PDI Perjuangan	6	-	6
3. Partai Nasdem	4	2	6
4. Partai Persatuan Pembangunan	3	1	4
5. Partai Gerindra	2	2	4
6. Partai Demokrat	1	2	3
7. Partai Amanat Nasional	2	1	3
8. Partai Kebangkitan Bangsa	2	-	2
9. Partai Bulan Bintang	1	-	1
10. Partai Keadilan Sejahtera	1	1	2
11. Partai Hanura	3	-	3
<b>Jumlah/Total</b>	<b>30</b>	<b>10</b>	<b>40</b>

Sumber/Source: Sekretariat DPRD Kabupaten Kapuas  
*Regional House of Representatives Secretariat of Kapuas Regency*

**Tabel 2.2.2 Jumlah Anggota Dewan Perwakilan Rakyat Daerah menurut Tingkat Pendidikan dan Jenis Kelamin di Kabupaten Kapuas, 2022**

Table

*Number of Regional House of Representatives's Members by Educational Level and Sex in Kapuas Regency, 2022*

<b>Tingkat Pendidikan</b> <i>Educational Level</i>	<b>Laki-laki</b> <i>Male</i>	<b>Perempuan</b> <i>Female</i>	<b>Jumlah</b> <i>Total</i>
(1)	(2)	(3)	(4)
SMA <i>General/Vocational Senior High School</i>	9	5	14
Diploma I/II <i>Diploma I/II</i>	-	-	-
Akademi/Diploma III <i>Academy/Diploma III</i>	1	-	1
S1/Bachelor	13	6	19
S2/Magister	6	-	6
S3/Doctor	-	-	-
<b>Jumlah/Total</b>	<b>29</b>	<b>11</b>	<b>40</b>

Sumber/Source: Sekretariat DPRD Kabupaten Kapuas  
*Regional House of Representatives Secretariat of Kapuas Regency*

**Tabel 2.2.3 Banyaknya Keputusan DPRD menurut Jenis Keputusan di Kabupaten Kapuas, 2018-2022**

Table

*Number of Regional House of Representatives's Decisions by Kind of Decisions in Kapuas Regency, 2018-2022*

Jenis Keputusan Kind of Decisions	2018	2019	2020	2021	2022
(1)	(2)	(3)	(4)	(5)	(6)
Peraturan Daerah/Local Regulations	11	-	14	6	7
Keputusan DPRD Regional House of Representatives's Decisions	24	29	23	19	11
Keputusan Pimpinan DPRD Decisions of Head of Regional House of Representatives	41	21	30	45	44
Keputusan Daerah/Local Decisions	-	-	-	-	-
Rapat-rapat/Meeting	209	153	112	151	73
Rapat Paripurna/Plenary Meeting	17	28	37	22	23
Lainnya/Others	-	-	-	-	-
<b>Jumlah/Total</b>	<b>302</b>	<b>231</b>	<b>216</b>	<b>243</b>	<b>158</b>

Sumber/Source: Sekretariat DPRD Kabupaten Kapuas  
Regional House of Representatives Secretariat of Kapuas Regency

### 2.3. SUMBER DAYA MANUSIA HUMAN RESOURCES

**Tabel 2.3.1 Jumlah Pegawai Negeri Sipil Daerah menurut Jabatan dan Jenis Kelamin di Kabupaten Kapuas, Desember 2021 dan Desember 2022**  
*Number of Regional Civil Servants by Occupation and Sex in Kapuas Regency, December 2021 and December 2022*

Jabatan <i>Occupation</i>	2021		
	Laki-laki <i>Male</i>	Perempuan <i>Female</i>	Jumlah <i>Total</i>
(1)	(2)	(3)	(4)
<b>Jabatan Pimpinan Tinggi Utama</b> <i>Senior Executives</i>	-	-	-
<b>Jabatan Pimpinan Tinggi Madya</b> <i>Middle Executives</i>	-	-	-
<b>Jabatan Pimpinan Tinggi Pratama</b> <i>Junior Executives</i>	25	3	28
Administrator/Administrator	129	39	168
Pengawas/Supervisor	312	191	503
Eselon V/5 <sup>th</sup> Echelon	-	-	-
<b>Jabatan Fungsional Dosen</b> <i>Certain Functional Position for Lecturer</i>	-	-	-
<b>Jabatan Fungsional Guru</b> <i>Certain Functional Position for Teacher</i>	985	1 553	2 538
<b>Jabatan Fungsional Medis</b> <i>Certain Functional Position for Medical Field</i>	156	497	653
<b>Jabatan Fungsional Teknis</b> <i>Certain Functional Position for Technical Field</i>	146	73	219
<b>Jabatan Fungsional Umum/Pelaksana</b> <i>General Functional Position</i>	891	626	1 517
<b>Jumlah/Total</b>	<b>2 644</b>	<b>2 982</b>	<b>5 626</b>

Lanjutan Tabel/Continued Table 2.3.1

Jabatan <i>Occupation</i>	2022		
	Laki-laki <i>Male</i>	Perempuan <i>Female</i>	Jumlah <i>Total</i>
(1)	(5)	(6)	(7)
<b>Jabatan Pimpinan Tinggi Utama</b> <i>Senior Executives</i>	-	-	-
<b>Jabatan Pimpinan Tinggi Madya</b> <i>Middle Executives</i>	-	-	-
<b>Jabatan Pimpinan Tinggi Pratama</b> <i>Junior Executives</i>	23	3	26
Administrator/Administrator	125	42	167
Pengawas/Supervisor	238	148	386
Eselon V/5 <sup>th</sup> Echelon	-	1	1
<b>Jabatan Fungsional Dosen</b> <i>Certain Functional Position for Lecturer</i>	-	3	3
<b>Jabatan Fungsional Guru</b> <i>Certain Functional Position for Teacher</i>	920	1 457	2 377
<b>Jabatan Fungsional Medis</b> <i>Certain Functional Position for Medical Field</i>	159	527	686
<b>Jabatan Fungsional Teknis</b> <i>Certain Functional Position for Technical Field</i>	196	107	303
<b>Jabatan Fungsional Umum/Pelaksana</b> <i>General Functional Position</i>	803	557	1 360
<b>Jumlah/Total</b>	<b>2 464</b>	<b>2 845</b>	<b>5 309</b>

Sumber/Source: Badan Kepegawaian dan Pengembangan Sumber Daya Manusia Kabupaten Kapuas  
Civil Servant and Human Resources Development Agency of Kapuas Regency

**Tabel 2.3.2 Jumlah Pegawai Negeri Sipil Daerah menurut Tingkat Pendidikan dan Jenis Kelamin di Kabupaten Kapuas, Desember 2021 dan Desember 2022**

*Number of Regional Civil Servants by Education Level and Sex in Kapuas Regency, December 2021 and December 2022*

Tingkat Pendidikan <i>Educational Level</i>	2021		
	Laki-laki <i>Male</i>	Perempuan <i>Female</i>	Jumlah <i>Total</i>
(1)	(2)	(3)	(4)
Sampai dengan SD <i>Primary School</i>	8	-	8
Sekolah Menengah Pertama (SMP) <i>Junior High School</i>	20	3	23
Sekolah Menengah Atas (SMA) <i>Senior High School</i>	550	249	799
Diploma I/ Akta II <i>Diploma I/Akta II</i>	2	16	18
Diploma II/ Akta II <i>Diploma II/Akta II</i>	77	77	154
Diploma III/Akta III <i>Diploma III/Akta III</i>	126	420	546
Diploma IV/Akta IV <i>Diploma IV/Akta IV</i>	41	45	86
S1/Sarjana <i>Under Graduates/Bachelor</i>	1 566	2 004	3 570
S2/Pasca Sarjana <i>Graduate</i>	250	168	418
S3/Doktor/Ph.D <i>Post Graduates</i>	4	-	4
<b>Jumlah/Total</b>	<b>2 644</b>	<b>2 982</b>	<b>5 626</b>

Lanjutan Tabel/Continued Table 2.3.2

Tingkat Pendidikan <i>Educational Level</i>	2022		
	Laki-laki <i>Male</i>	Perempuan <i>Female</i>	Jumlah <i>Total</i>
(1)	(5)	(6)	(7)
Sampai dengan SD <i>Primary School</i>	6	-	6
Sekolah Menengah Pertama (SMP) <i>Junior High School</i>	19	1	20
Sekolah Menengah Atas (SMA) <i>Senior High School</i>	490	231	721
Diploma I/ Akta II <i>Diploma I/Akta II</i>	2	13	15
Diploma II/ Akta II <i>Diploma II/Akta II</i>	60	66	126
Diploma III/Akta III <i>Diploma III/Akta III</i>	120	410	530
Diploma IV/Akta IV <i>Diploma IV/Akta IV</i>	38	42	80
S1/Sarjana <i>Under Graduates/Bachelor</i>	1 478	1 909	3 387
S2/Pasca Sarjana <i>Graduate</i>	249	173	422
S3/Doktor/Ph.D <i>Post Graduates</i>	2	-	2
<b>Jumlah/Total</b>	<b>2 464</b>	<b>2 845</b>	<b>5 309</b>

Sumber/Source: Badan Kepegawaian dan Pengembangan Sumber Daya Manusia Kabupaten Kapuas  
*Civil Servant and Human Resources Development Agency of Kapuas Regency*

**Tabel 2.3.3 Jumlah Pegawai Negeri Sipil Daerah menurut Tingkat Kepangkatan dan Jenis Kelamin di Kabupaten Kapuas, Desember 2021 dan Desember 2022**

*Number of Regional Civil Servants by Hierarchy and Sex in Kapuas Regency, December 2021 and December 2022*

Pangkat/Golongan Ruang <i>Hierarchy</i>	2021		
	Laki-laki <i>Male</i>	Perempuan <i>Female</i>	Jumlah <i>Total</i>
(1)	(2)	(3)	(4)
<b>Golongan I/Range I</b>	<b>12</b>	<b>1</b>	<b>13</b>
1. I/A (Juru Muda/ <i>Junior Clerk</i> )	-	-	-
2. I/B (Juru Muda Tingkat I/ <i>First Class Junior Clerk</i> )	3	-	3
3. I/C (Juru/ <i>Clerk</i> )	1	1	2
4. I/D (Juru Tingkat I/ <i>First Class Clerk</i> )	8	-	8
<b>Golongan II/Range II</b>	<b>407</b>	<b>234</b>	<b>641</b>
5. II/A (Pengatur Muda/ <i>Junior Supervisor</i> )	42	15	57
6. II/B (Pengatur Muda Tingkat I/ <i>First Class Junior Supervisor</i> )	81	25	106
7. II/C (Pengatur/ <i>Supervisor</i> )	129	100	229
8. II/D (Pengatur Tingkat I/ <i>First Class Supervisor</i> )	155	94	249
<b>Golongan III/Range III</b>	<b>1 400</b>	<b>1 683</b>	<b>3 083</b>
9. III/A (Penata Muda/ <i>Junior Superintendent</i> )	259	356	615
10. III/B (Penata Muda Tingkat I/ <i>First Class Junior Superintendent</i> )	317	434	751
11. III/C (Penata/ <i>Superintendent</i> )	376	488	864
12. III/D (Penata Tingkat I/ <i>First Class Superintendent</i> )	448	405	853
<b>Golongan IV/Range IV</b>	<b>876</b>	<b>1 071</b>	<b>1 947</b>
13. IV/A (Pembina/ <i>Administrator</i> )	330	355	685
14. IV/B (Pembina Tingkat I/ <i>First Class Administrator</i> )	532	716	1 248
15. IV/C (Pembina Utama Muda/ <i>Junior Administrator</i> )	14	-	14
16. IV/D (Pembina Utama Madya/ <i>Middle Administrator</i> )	-	-	-
17. IV/E (Pembina Utama/ <i>Senior Administrator</i> )	-	-	-
<b>Jumlah/Total</b>	<b>2 695</b>	<b>2 989</b>	<b>5 684</b>



Lanjutan Tabel/Continued Table 2.3.3

Pangkat/Golongan Ruang Hierarchy	2022		
	Laki-laki Male	Perempuan Female	Jumlah Total
(1)	(2)	(3)	(4)
<b>Golongan I/Range I</b>	<b>11</b>	<b>-</b>	<b>11</b>
1. I/A (Juru Muda/Junior Clerk)	-	-	-
2. I/B (Juru Muda Tingkat I/First Class Junior Clerk)	3	-	3
3. I/C (Juru/Clerk)	1	-	1
4. I/D (Juru Tingkat I/First Class Clerk)	7	-	7
<b>Golongan II/Range II</b>	<b>357</b>	<b>205</b>	<b>562</b>
5. II/A (Pengatur Muda/Junior Supervisor)	16	3	19
6. II/B (Pengatur Muda Tingkat I/First Class Junior Supervisor)	50	11	61
7. II/C (Pengatur/Supervisor)	104	61	165
8. II/D (Pengatur Tingkat I/First Class Supervisor)	187	130	317
<b>Golongan III/Range III</b>	<b>1 247</b>	<b>1 561</b>	<b>2 808</b>
9. III/A (Penata Muda/Junior Superintendent)	181	226	407
10. III/B (Penata Muda Tingkat 1/First Class Junior Superintendent)	230	330	560
11. III/C (Penata/Superintendent)	313	390	703
12. III/D (Penata Tingkat I/First Class Superintendent)	523	615	1 138
<b>Golongan IV/Range IV</b>	<b>849</b>	<b>1 079</b>	<b>1 928</b>
13. IV/A (Pembina/Administrator)	328	339	667
14. IV/B (Pembina Tingkat I/First Class Administrator)	500	736	1 236
15. IV/C (Pembina Utama Muda/Junior Administrator)	21	4	25
16. IV/D (Pembina Utama Madya/Middle Administrator)	-	-	-
17. IV/E (Pembina Utama/Senior Administrator)	-	-	-
<b>Jumlah/Total</b>	<b>2 464</b>	<b>2 845</b>	<b>5 309</b>

Sumber/Source: Badan Kepegawaian dan Pengembangan Sumber Daya Manusia Kabupaten Kapuas  
Civil Servant and Human Resources Development Agency of Kapuas Regency

**Tabel 2.3.4 Jumlah Pegawai Negeri Sipil Daerah menurut Jenis Kelamin di Kabupaten Kapuas, 2013- 2022**  
*Number of Regional Civil Servants by Sex in Kapuas Regency, 2013-2022*

Tahun Year	Pegawai Negeri Sipil Daerah/Regional Civil Servants		
	Laki-Laki Male	Perempuan Female	Jumlah Total
(1)	(2)	(3)	(4)
2013 <sup>1</sup>	4 102	3 713	7 815
2014 <sup>1</sup>	3 942	3 607	7 549
2015 <sup>1</sup>	3 882	3 569	7 451
2016 <sup>1</sup>	3 762	3 849	7 251
2017 <sup>1</sup>	3 223	3 115	6 378
2018 <sup>1</sup>	3 063	3 046	6 109
2019 <sup>1</sup>	2 968	3 046	6 014
2020 <sup>1</sup>	2 872	3 040	5 912
2021 <sup>2</sup>	2 644	2 982	5 626
<b>2022<sup>2</sup></b>	<b>2 464</b>	<b>2 845</b>	<b>5 309</b>

Sumber/Source:

Badan Kepegawaian dan Pengembangan Sumber Daya Manusia Kabupaten Kapuas  
*Civil Servant and Human Resources Development Agency of Kapuas Regency*

## 2.4. KEUANGAN PEMERINTAH

### GOVERNMENT FINANCE

**Tabel 2.4.1 Realisasi Pendapatan Pemerintah Kabupaten Kapuas menurut Jenis Pendapatan (Ribu Rupiah), 2019-2022**  
*Actual Kapuas Regency Government Revenues by Kind of Revenues (Thousand Rupiahs), 2019-2022*

Jenis Pendapatan <i>Kind of Revenues</i>	2019	2020
(1)	(2)	(3)
<b>1. Pendapatan Asli Daerah (PAD)/Regional Revenue</b>	<b>162 342 998</b>	<b>131 363 300</b>
1.1 Pajak Daerah/ <i>Regional Tax</i>	67 306 045	22 182 192
1.2 Retribusi Daerah/ <i>Regional Retribution</i>	6 650 248	5 805 515
1.3 Hasil Perusahaan Milik Daerah dan Pengelolaan Kekayaan Daerah yang Dipisahkan/ <i>Regional-Owned Company Revenue and Separated Management of Regional Wealth</i>	6 545 946	6 593 357
1.4 Lain-lain PAD yang Sah/ <i>Other Regional Revenue</i>	81 840 759	96 782 236
<b>2 Pendapatan Transfer/Transfer Revenue</b>	<b>1 734 152 166</b>	<b>1 574 667 106</b>
2.1 Pendapatan Transfer Pemerintah Pusat/ <i>National Government Transfer Revenue</i>	1 667 490 068	1 300 617 326
2.2 Pendapatan Transfer Antar Daerah/ <i>Interregional Transfer Revenue</i>	66 662 098	274 049 781
<b>3 Lain-lain Pendapatan yang Sah/Other Revenue</b>	<b>70 973 227</b>	<b>49 958 152</b>
3.1 Pendapatan Hibah/ <i>Grant</i>	70 973 227	49 958 152
3.2 Lain-lain Pendapatan Sesuai dengan Ketentuan Perundangan-undangan/ <i>Others Revenue</i>	-	-
<b>Jumlah/Total</b>	<b>1 967 468 391</b>	<b>1 755 988 558</b>

Lanjutan Tabel/*Continued Table 2.4.1*

Jenis Pendapatan <i>Kind of Revenues</i>	2021	2022
(1)	(4)	(5)
<b>1. Pendapatan Asli Daerah (PAD)/Regional Revenue</b>	<b>148 610 483</b>	<b>91 522 436</b>
1.1 Pajak Daerah/ <i>Regional Tax</i>	29 882 322	70 677 645
1.2 Retribusi Daerah/ <i>Regional Retribution</i>	6 399 681	5 903 423
1.3 Hasil Perusahaan Milik Daerah dan Pengelolaan Kekayaan Daerah yang Dipisahkan/ <i>Regional-Owned Company Revenue and Separated Management of Regional Wealth</i>	7 899 021	7 704 570
1.4 Lain-lain PAD yang Sah/ <i>Other Regional Revenue</i>	104 429 459	7 236 797
<b>2 Pendapatan Transfer/Transfer Revenue</b>	<b>1 638 930 375</b>	<b>1 880 043 874</b>
2.1 Pendapatan Transfer Pemerintah Pusat/ <i>National Government Transfer Revenue</i>	1 578 897 336	1 778 114 089
2.2 Pendapatan Transfer Antar Daerah/ <i>Interregional Transfer Revenue</i>	60 033 039	101 929 785
<b>3 Lain-lain Pendapatan yang Sah/Other Revenue</b>	<b>49 579 162</b>	<b>1 208 232</b>
3.1 Pendapatan Hibah/ <i>Grant</i>	246 000	1 208 232
3.2 Lain-lain Pendapatan Sesuai dengan Ketentuan Perundangan-undangan/ <i>Others Revenue</i>	49 333 162	-
<b>Jumlah/Total</b>	<b>1 837 120 020</b>	<b>1 972 774 542</b>

Sumber/*Source*: Badan Pengelola Keuangan dan Aset Daerah Kabupaten Kapuas  
*Regional Financial and Assets Management Office of Kapuas Regency*

**Tabel 2.4.2 Realisasi Belanja Pemerintah Kabupaten Kapuas menurut Jenis Belanja (Ribu Rupiah), 2019-2022**  
*Actual Kapuas Regency Government Expenditures by Kind of Expenditures (Thousand Rupiahs), 2019-2022*

Jenis Belanja Kind of Expenditures	2019	2020
(1)	(2)	(3)
<b>1. Belanja Operasi/Operational Expenditures</b>	<b>1 152 966 174</b>	<b>1 099 084 252</b>
1.1 Belanja Pegawai/Personnel Expenditures	61 2229 172	592 425 644
1.2 Belanja Barang dan Jasa/Goods and Services Expenditures	50 4277 165	472 148 892
1.3 Belanja Bunga/Interest Expenditures	3090 768	2 941 181
1.4 Belanja Hibah/Grant Expenditures	2 4307 870	15 333 291
1.5 Belanja Bantuan Sosial/Social Aid Expenditures	9061 200	16 235 244
<b>2. Belanja Modal/Capital Expenditures</b>	<b>455 375 755</b>	<b>324 688 245</b>
2.1 Belanja Modal Tanah/Land Expenditures	3582 507	1 666 012
2.2 Belanja Modal Peralatan dan Mesin/Equipment and Machinery Expenditures	6 5118 467	66 757 929
2.3 Belanja Modal Gedung dan Bangunan/Building and Construction Expenditures	9 5237 329	57 065 596
2.4 Belanja Modal Jalan, Irigasi, dan Jaringan/Roads and Irrigation Expenditures	28 7933 323	197 123 880
2.5 Belanja Modal Aset Tetap Lainnya/Other Fixed Assets Expenditures	3450 605	1 507 368
2.6 Belanja Modal Aset Lainnya/Other Assets Expenditures	53 525	567 461
<b>3. Belanja Tak Terduga/Unpredicted Expenditures</b>	<b>1 204 499</b>	<b>96 065 019</b>
3.1 Belanja Tak Terduga/Unpredicted Expenditures	1 204 499	96 065 019
<b>4. Belanja Transfer/Transfer Expenditures</b>	<b>301 840 398</b>	<b>292 961 788</b>
4.1 Belanja Bagi Hasil/Profit Sharing Expenditures	2 599 846	3 584 549
4.2 Belanja Bantuan Keuangan/Financial Aid Expenditures	299 240 552	289 377 239
<b>Jumlah/Total</b>	<b>1 911 386 826</b>	<b>1 812 799 304</b>

Lanjutan Tabel/Continued Table 2.4.2

Jenis Belanja <i>Kind of Expenditures</i>	2021	2022
	(4)	(5)
(1)		
<b>1. Belanja Operasi/Operational Expenditures</b>	<b>1 127 666 529</b>	<b>1 072 172 223</b>
1.1 Belanja Pegawai/Personnel Expenditures	617 980 305	648 471 725
1.2 Belanja Barang dan Jasa/Goods and Services Expenditures	439 020 792	336 583 736
1.3 Belanja Bunga/Interest Expenditures	3 530 327	5 614 736
1.4 Belanja Hibah/Grant Expenditures	65 121 360	79 937 515
1.5 Belanja Bantuan Sosial/Social Aid Expenditures	2 013 746	1 564 511
<b>2. Belanja Modal/Capital Expenditures</b>	<b>330 397 825</b>	<b>501 303 355</b>
2.1 Belanja Modal Tanah/Land Expenditures	3 000	1 874 805
2.2 Belanja Modal Peralatan dan Mesin/Equipment and Machinery Expenditures	53 048 233	68 196 349
2.3 Belanja Modal Gedung dan Bangunan/Building and Construction Expenditures	51 933 589	88 064 233
2.4 Belanja Modal Jalan, Irigasi, dan Jaringan/Roads and Irrigation Expenditures	224 705 933	341 442 586
2.5 Belanja Modal Aset Tetap Lainnya/Other Fixed Assets Expenditures	707 070	1 725 382
2.6 Belanja Modal Aset Lainnya/Other Assets Expenditures	-	-
<b>3. Belanja Tak Terduga/Unpredicted Expenditures</b>	<b>17 421 592</b>	<b>3 583 963</b>
3.1 Belanja Tak Terduga/Unpredicted Expenditures	17 421 592	3 583 963
<b>4. Belanja Transfer/Transfer Expenditures</b>	<b>285 282 436</b>	<b>188 066 937</b>
4.1 Belanja Bagi Hasil/Profit Sharing Expenditures	3 793 500	4 213 039
4.2 Belanja Bantuan Keuangan/Financial Aid Expenditures	281 488 936	183 853 898
<b>Jumlah/Total</b>	<b>1 760 768 382</b>	<b>1 765 126 479</b>

Sumber/Source: Badan Pengelola Keuangan dan Aset Daerah Kabupaten Kapuas  
Regional Financial and Assets Management Office of Kapuas Regency

**Tabel 2.4.3 Anggaran Pendapatan Pemerintah Kabupaten Kapuas menurut Jenis Pendapatan (Ribuan Rupiah), 2019-2022**  
*Table Budget Kapuas Regency Government Revenues by Kind of Revenues (Thousand Rupiahs), 2019-2022*

Jenis Pendapatan <i>Kind of Revenues</i>	2019	2020
(1)	(2)	(3)
<b>1. Pendapatan Asli Daerah (PAD)/Regional Revenue</b>	<b>160 666 414</b>	<b>113 844 296</b>
1.1 Pajak Daerah/Regional Tax	65 238 000	28 278 436
1.2 Retribusi Daerah/Regional Retributions	7 074 767	7 633 250
1.3 Hasil Perusahaan Milik Daerah dan Pengelolaan Kekayaan Daerah yang Dipisahkan/Regional-Owned Company Revenue and Separated Management of Regional Wealth	6 542 621	6 500 000
1.4 Lain-lain PAD yang Sah/Other Regional Revenue	81 811 026	71 432 610
<b>2 Pendapatan Transfer/Transfer Revenue</b>	<b>1 866 800 508</b>	<b>1 700 246 195</b>
2.1 Pendapatan Transfer Pemerintah Pusat/National Government Transfer Revenue	1 775 411 903	1 372 794 853
2.2 Pendapatan Transfer Antar Daerah/Interregional Transfer Revenue	91 388 605	327 451 342
<b>3 Lain-lain Pendapatan yang Sah/Other Revenue</b>	<b>45 845 200</b>	<b>46 368 000</b>
3.1 Pendapatan Hibah/Grant	45 845 200	46 368 000
3.2 Lain-lain Pendapatan Sesuai dengan Ketentuan Perundang-undangan/Others Revenue	-	-
<b>Jumlah/Total</b>	<b>2 073 312 122</b>	<b>1 860 458 491</b>

Lanjutan Tabel/Continued Table 2.4.3

Jenis Pendapatan <i>Kind of Revenues</i>	2021	2022
	(4)	(5)
(1)		
<b>1. Pendapatan Asli Daerah (PAD)/Regional Revenue</b>	<b>126 623 620</b>	<b>162 959 875</b>
1.1 Pajak Daerah/Regional Tax	32 306 200	68 929 700
1.2 Retribusi Daerah/Regional Retributions	8 147 500	7 614 400
1.3 Hasil Perusahaan Milik Daerah dan Pengelolaan Kekayaan Daerah yang Dipisahkan/Regional-Owned Company Revenue and Separated Management of Regional Wealth	8 000 000	7 700 000
1.4 Lain-lain PAD yang Sah/Other Regional Revenue	78 169 920	78 715 775
<b>2 Pendapatan Transfer/Transfer Revenue</b>	<b>1 662 534 405</b>	<b>1 801 493 862</b>
2.1 Pendapatan Transfer Pemerintah Pusat/National Government Transfer Revenue	1 561 647 553	1 703 043 628
2.2 Pendapatan Transfer Antar Daerah/Interregional Transfer Revenue	100 886 852	98 450 234
<b>3 Lain-lain Pendapatan yang Sah/Other Revenue</b>	<b>43 733 066</b>	-
3.1 Pendapatan Hibah/Grant	-	-
3.2 Lain-lain Pendapatan Sesuai dengan Ketentuan Perundang-undangan/Others Revenue	43 733 066	-
<b>Jumlah/Total</b>	<b>1 832 891 091</b>	<b>1 964 453 737</b>

Sumber/Source: Badan Pengelola Keuangan dan Aset Daerah Kabupaten Kapuas  
Regional Financial and Assets Management Office of Kapuas Regency



**Tabel 2.4.4 Anggaran Belanja Pemerintah Kabupaten Kapuas menurut Jenis Belanja (Ribu Rupiah), 2019-2022**  
*Table Budget Kapuas Regency Government Expenditures by Kind of Expenditures (Thousand Rupiahs), 2019-2022*

Jenis Belanja Kind of Expenditures	2019	2020
(1)	(2)	(3)
<b>1. Belanja Operasi/Operational Expenditures</b>	<b>1 286 010 123</b>	<b>1 239 413 284</b>
1.1 Belanja Pegawai/Personnel Expenditures	660 859 495	722 244 456
1.2 Belanja Barang dan Jasa/Goods and Services Expenditures	573 246 418	477 846 551
1.3 Belanja Bunga/Interest Expenditures	3 200 000	5 000 000
1.4 Belanja Hibah/Grant Expenditures	29 755 400	15 767 500
1.5 Belanja Bantuan Sosial/Social Aid Expenditures	18 948 810	18 554 777
<b>2. Belanja Modal/Capital Expenditures</b>	<b>476 793 432</b>	<b>468 671 527</b>
2.1 Belanja Modal Tanah/Land Expenditures	3 999 950	2 896 050
2.2 Belanja Modal Peralatan dan Mesin/Equipment and Machinery Expenditures	65 875 461	59 054 905
2.3 Belanja Modal Gedung dan Bangunan/Building and Construction Expenditures	101 911 086	69 430 255
2.4 Belanja Modal Jalan, Irigasi, dan Jaringan/Roads and Irrigation Expenditures	300 718 625	335 179 106
2.5 Belanja Modal Aset Tetap Lainnya/Other Fixed Assets Expenditures	4 103 060	1 543 650
2.6 Belanja Modal Aset Lainnya/Other Assets Expenditures	185 250	567 560
<b>3. Belanja Tak Terduga/Unpredicted Expenditures</b>	<b>6 000 000</b>	<b>102 000 000</b>
3.1 Belanja Tak Terduga/Unpredicted Expenditures	6 000 000	102 000 000
<b>4. Belanja Transfer/Transfer Expenditures</b>	<b>315 195 139</b>	<b>294 292 087</b>
4.1 Belanja Bagi Hasil/Profit Sharing Expenditures	2 600 000	3 584 569
4.2 Belanja Bantuan Keuangan/Financial Aid Expenditures	312 595 139	290 707 518
<b>Jumlah/Total</b>	<b>2 083 998 694</b>	<b>2 104 376 898</b>

Lanjutan Tabel/Continued Table 2.4.4

Jenis Belanja <i>Kind of Expenditures</i>	2021	2022
	(1)	(4)
<b>1. Belanja Operasi/Operational Expenditures</b>	<b>1 259 427 386</b>	<b>1 264 397 703</b>
1.1 Belanja Pegawai/Personnel Expenditures	698 615 774	673 615 711
1.2 Belanja Barang dan Jasa/Goods and Services Expenditures	485 069 386	500 902 485
1.3 Belanja Bunga/Interest Expenditures	7 000 000	6 700 000
1.4 Belanja Hibah/Grant Expenditures	66 391 480	81 614 489
1.5 Belanja Bantuan Sosial/Social Aid Expenditures	2 350 746	1 565 018
<b>2. Belanja Modal/Capital Expenditures</b>	<b>604 602 544</b>	<b>576 366 933</b>
2.1 Belanja Modal Tanah/Land Expenditures	2 200 000	3 143 700
2.2 Belanja Modal Peralatan dan Mesin/Equipment and Machinery Expenditures	53 175 470	76 037 537
2.3 Belanja Modal Gedung dan Bangunan/Building and Construction Expenditures	58 003 601	92 722 963
2.4 Belanja Modal Jalan, Irigasi, dan Jaringan/Roads and Irrigation Expenditures	490 507 423	402 585 862
2.5 Belanja Modal Aset Tetap Lainnya/Other Fixed Assets Expenditures	716 050	1 876 871
2.6 Belanja Modal Aset Lainnya/Other Assets Expenditures	-	-
<b>3. Belanja Tak Terduga/Unpredicted Expenditures</b>	<b>24 836 281</b>	<b>21 601 610</b>
3.1 Belanja Tak Terduga/Unpredicted Expenditures	24 836 281	21 601 610
<b>4. Belanja Transfer/Transfer Expenditures</b>	<b>292 318 601</b>	<b>284 720 866</b>
4.1 Belanja Bagi Hasil/Profit Sharing Expenditures	3 793 500	4 213 039
4.2 Belanja Bantuan Keuangan/Financial Aid Expenditures	288 525 101	280 507 827
<b>Jumlah/Total</b>	<b>2 181 184 812</b>	<b>2 147 087 112</b>

Sumber/Source: Badan Pengelola Keuangan dan Aset Daerah Kabupaten Kapuas  
Regional Financial and Assets Management Office of Kapuas Regency

**Tabel 2.4.5 Anggaran dan Realisasi Pembiayaan Daerah Kabupaten Kapuas (Ribu Rupiah), 2022**  
*Table Budget and Realization of Local Financing of Kapuas Regency (Thousand Rupiahs), 2022*

Uraian <i>Description</i>	Anggaran <i>Budget</i>	Realisasi <i>Realization</i>
(1)	(2)	(3)
<b>1. Penerimaan Pembiayaan Daerah</b> <b><i>Local Financing Revenue</i></b>	<b>190 939 662</b>	<b>54 794 825</b>
1.1 Sisa Lebih Perhitungan Anggaran Tahun Sebelumnya <i>Unspent Funds at End of Fiscal Year</i>	137 145 019	200
1.2 Penerimaan Pinjaman Daerah <i>Receivable Revenue</i>	53 794 643	54 794 625
<b>2. Pengeluaran Pembiayaan Daerah</b> <b><i>Local Financing Expenditure</i></b>	<b>22 300 000</b>	<b>21 951 545</b>
2.1 Penyertaan Modal (Investasi) Pemerintah Daerah <i>Local Government Equity Participation</i>	6 200 000	6 200 000
2.2 Pembayaran Cicilan Pokok Utang yang Jatuh Tempo <i>Sinking Fund</i>	16 100 000	15 751 545
<b>Pembiayaan Netto/Nett Financing</b>	<b>168 639 662</b>	<b>32 843 280</b>

Sumber/Source: Badan Pengelola Keuangan dan Aset Daerah Kabupaten Kapuas  
*Regional Financial and Assets Management Office of Kapuas Regency*

**Tabel 2.4.6 Ringkasan Anggaran dan Realisasi Pemerintah Daerah Kabupaten Kapuas (Ribu Rupiah), 2021 dan 2022**  
*Budget and Realization Summary of Local Government of Kapuas Regency (Thousand Rupiahs), 2021 and 2022*

Uraian/Description	2021	2022
(1)	(2)	(3)
<b>Anggaran/Budget</b>		
Pendapatan/Revenues	1 832 891 091	1 964 453 737
Pendapatan Asli Daerah (PAD)/Regional Revenue	126 623 620	162 959 875
Pendapatan Transfer/Transfer Revenue	1 662 534 405	1 801 493 862
Lain-lain Pendapatan yang Sah/Other Revenue	43 733 066	-
Belanja/Expenditure	2 181 184 812	2 147 087 112
Belanja Operasi/Operational Expenditures	1 259 427 386	1 264 397 703
Belanja Modal/Capital Expenditures	604 602 544	576 366 933
Belanja Tak Terduga/Unpredicted Expenditures	24 836 281	21 601 610
Belanja Transfer/Transfer Expenditures	292 318 601	284 720 866
Surplus atau Defisit/Surplus or Deficit	(348 293 721)	(182 633 375)
<b>Realisasi/Realization</b>		
Pendapatan/Revenue	1 837 120 020	1 972 774 542
Pendapatan Asli Daerah (PAD)/Regional Revenue	148 610 483	91 522 436
Pendapatan Transfer/Transfer Revenue	1 638 930 374	1 880 043 874
Lain-lain Pendapatan yang Sah/Other Revenue	49 579 162	1 208 232
Belanja/Expenditure	1 760 768 381	1 765 126 479
Belanja Operasi/Operational Expenditures	1 127 666 529	1 072 172 223
Belanja Modal/Capital Expenditures	330 397 825	501 303 355
Belanja Tak Terduga/Unpredicted Expenditures	17 421 592	3 583 963
Belanja Transfer/Transfer Expenditures	285 282 436	188 066 937
Surplus atau Defisit/Surplus or Deficit	76 351 638	207 648 063
<b>Selisih Anggaran dengan Realisasi Difference of Budget and Realization</b>		
Pendapatan/Revenue	4 228 929	8 320 805
Belanja/Expenditure	(420 416 431)	(381 960 633)

Sumber/Source: Badan Pengelola Keuangan dan Aset Daerah Kabupaten Kapuas  
 Regional Financial and Assets Management Office of Kapuas Regency

**Tabel 2.4.7 Ringkasan Target dan Realisasi Penerimaan Asli Daerah (PAD) Murni Kabupaten Kapuas, 2022**

Table

*Target and Actual Summary of Original Local Government Revenue of Kapuas Regency, 2022*

Jenis Penerimaan <i>Kind of Revenue</i>		Target APBD (Rupiah) <i>Target (Rupiahs)</i>	Realisasi (Rupiah) <i>Actual (Rupiahs)</i>	Persentase Percentage (%)
(1)		(2)	(3)	(4)
I.	Pajak-pajak Daerah <i>Regional Taxes</i>	68 929 700 000	70 644 641 445,01	102,49
II.	Retribusi Daerah <i>Regional Retribution</i>	7 614 400 000	5 895 211 224,00	77,42
III.	Hasil Pengelolaan Kekayaan Daerah yang Dipisahkan <i>Separated Management of Regional Wealth Revenue</i>	7 700 000 000	7 704 570 345,00	100,06
IV.	Lain-lain Pendapatan Asli Daerah yang Sah <i>Other Regional Revenue</i>	78 715 775 000	67 259 057 321,13	85,45
<b>Jumlah/Total 2022</b>		<b>162 959 875 000</b>	<b>151 503 480 335,14</b>	<b>92,97</b>
	2021	126 623 620 000,00	148 523 146 263,66	117,29
	2020	...	...	...
	2019	160 666 414 000,00	164 668 578 771,38	102,49
	2018	97 695 698 000,00	107 659 735 982,55	110,20
	2016	99 297 610 000,00	93 717 860 686,33	94,40
	2015	92 673 563 000,00	85 832 949 196,87	92,62
	2014	87 267 852 000,00	88 439 860 851,12	101,34

Sumber/Source: Badan Pengelola Pajak dan Retribusi Daerah Kabupaten Kapuas  
*Regional Revenue and Tax Management Office of Kapuas Regency*

# PENDUDUK DAN KETENAGAKERJAAN

## *Population and Employment*

Jumlah  
Penduduk  
Kabupaten Kapuas  
*population of Kapuas Regency*

**416,2**

ribu jiwa  
*thousand people*

**SEX RATIO**  
**107**

penduduk laki-laki lebih banyak  
daripada penduduk perempuan  
*dominated by male population*

**4,91**

Tingkat Pengangguran Terbuka (TPT)  
*Unemployment Rate (UR)*

**642 jiwa/km<sup>2</sup>**  
*person/sq.km*

Kepadatan penduduk  
tertinggi di Kecamatan Selat  
*Selat Subdistrict*  
*was the highest population density*





**PENJELASAN TEKNIS**

1. **Salah satu sumber data kependudukan** adalah sensus penduduk yang dilaksanakan setiap sepuluh tahun sekali. Sensus Penduduk telah dilaksanakan sebanyak tujuh kali sejak Indonesia merdeka yaitu tahun 1961, 1971, 1980, 1990, 2000, 2010, dan 2021.

Keenam sensus penduduk sebelumnya dilaksanakan dengan menggunakan metode tradisional, yaitu mencatat setiap penduduk dari rumah ke rumah. Pertama kalinya dalam sejarah sensus penduduk di Indonesia, Sensus Penduduk 2021 (SP2021) menggunakan metode kombinasi yaitu dengan memanfaatkan data Administrasi Kependudukan (Adminduk) dari Direktorat Jenderal Kependudukan dan Pencatatan Sipil (Ditjen Dukcapil) Kementerian Dalam Negeri (Kemendagri) sebagai data dasar pelaksanaan SP2021. Hal ini dirancang dan dilaksanakan sebagai upaya untuk mewujudkan "SATU DATA KEPENDUDUKAN INDONESIA".

SP2021 mencakup seluruh penduduk yang tinggal di wilayah teritorial Indonesia, mencakup Warga Negara Indonesia (WNI) dan Warga

**TECHNICAL NOTES**

1. **One of the source of demographic data** is population census, which is conducted every ten years. Population Census has been conducted seven times since Indonesia's independence: 1961, 1971, 1980, 1990, 2000, 2010, and 2021.

The previous six population censuses were carried out using the traditional method, canvassing each person door-to-door. For the first time in the history of the population census in Indonesia, the 2021 Population Census (PC2021) used a combined method, that is utilizing Population Administration data managed by the Directorate General of Population and Civil Registration of the Ministry of Home Affairs as the basic data for the population census. This is designed and implemented as an effort to realize "ONE INDONESIAN POPULATION DATA".

PC2021 covered all residents who live in Indonesia's territory, including Indonesian citizens (WNI) and foreign citizens (WNA) who have stayed or plan



Negara Asing (WNA) yang telah menetap atau berencana menetap di wilayah Indonesia selama minimal satu tahun. WNI yang dicakup juga termasuk mereka yang berada di luar negeri, yaitu Anggota Korps Diplomatik Republik Indonesia beserta keluarganya di luar negeri dan Anggota TNI/POLRI beserta keluarganya yang sedang melakukan misi perdamaian di luar negeri.

Untuk tahun yang tidak dilaksanakan sensus penduduk, data kependudukan diperoleh dari hasil proyeksi penduduk. Proyeksi penduduk merupakan suatu perhitungan ilmiah yang didasarkan pada asumsi dari komponen-komponen perubahan penduduk, yaitu kelahiran, kematian, dan migrasi (migrasi internasional dan migrasi risen antara provinsi). Proyeksi penduduk interim 2021-2023 dihitung menggunakan data dasar penduduk hasil perapihan umur dari data Administrasi Kependudukan dan SP2021 dengan menggunakan asumsi Angka Kelahiran Total sejak tahun 2021 konstan 2,1 (sesuai Proyeksi Survei Penduduk Antar Sensus (SUPAS) 2015-2045), Angka Kematian Bayi (AKB) meneruskan hasil Proyeksi SUPAS 2015-2045,

*to stay in Indonesian territory for at least one year. The Indonesian citizens who are covered also include those who are abroad, namely members of the Diplomatic Corps of the Republic of Indonesia and their families abroad and members of the TNI/POLRI and their families who are carrying out Peacekeeping Missions abroad.*

*For the periods besides the census year, population projection is applied to estimate population for those years. The population projection is an estimation based on the demographic components, such as birth, death, and migration (international migration and recent migration). The interim population projection for 2021-2023 is calculated from the single age smoothed combined from Population Administration Data and the 2021 Population Census. It uses the assumption that the Total Fertility Rate (TFR) since 2021 is constant at 2.1 (according to the population projection of 2015-2045 Intercensal Population Survey (SUPAS)), Infant Mortality Rate (IMR) continues the results of the 2015-2045 SUPAS Projection, and the 2021 migration pattern is the same as*

dan pola migrasi 2021 sama dengan pola migrasi hasil SUPAS 2015.

Dalam publikasi ini, data yang disajikan merupakan hasil SP2021 (September), dan hasil proyeksi penduduk interim 2021-2023 (pertengahan tahun/Juni).

*the pattern of migration in SUPAS2015 results.*

*The data presented in this publication are the PC2021 results (September) and the result of interim population projection 2021-2023 (midyear/June).*

2. **Penduduk Indonesia** adalah semua orang yang berdomisili di wilayah teritorial Indonesia, mencakup Warga Negara Indonesia (WNI) dan Warga Negara Asing (WNA) yang telah menetap selama satu tahun atau lebih atau berencana menetap di wilayah Indonesia selama minimal satu tahun. Pada sensus sebelumnya referensi waktu dalam konsep kependudukan adalah enam bulan. Perubahan ini didasari oleh UU No. 24 Tahun 2013 tentang Perubahan atas UU No. 23 Tahun 2006 tentang Administrasi Kependudukan pada Pasal 15.

2. **The population of Indonesia** are all people who live in Indonesia's territory, including Indonesian citizens and foreign citizens who have lived for one year or more or plan to stay in Indonesia territory for at least one year. In the previous census the time reference in the population concept was six months. This change is based on Law no.24 of 2013 concerning Amendments to Law no. 23 of 2006 concerning Population Administration in Article 15.

3. **Laju pertumbuhan penduduk per tahun** adalah angka yang menunjukkan rata-rata tingkat pertumbuhan penduduk per tahun dalam jangka waktu tertentu. Angka ini dinyatakan sebagai persentase dari penduduk

3. **Annual population growth rate** is a number that shows the average rate of population growth per year in a certain period. This rate is a percentage of the basic population. The method used by Statistics Indonesia is the

dasar. Metode penghitungan laju pertumbuhan penduduk yang digunakan oleh BPS adalah metode geometrik.

3. **Kepadatan penduduk** adalah ukuran persebaran penduduk yang menunjukkan jumlah penduduk untuk setiap kilometer persegi luas wilayah.
4. **Rasio jenis kelamin** adalah perbandingan antara jumlah penduduk laki-laki dengan jumlah penduduk perempuan pada suatu daerah dan waktu tertentu, yang biasanya dinyatakan dalam banyaknya penduduk laki-laki per 100 perempuan.
5. **Sumber utama data ketenagakerjaan** adalah Survei Angkatan Kerja Nasional (Sakernas). Survei ini khusus dirancang untuk mengumpulkan informasi/data ketenagakerjaan.
6. **Penduduk usia kerja** adalah penduduk yang berumur 15 tahun ke atas.
7. **Angkatan kerja** adalah penduduk usia kerja (15 tahun ke atas) yang bekerja, atau punya pekerjaan namun sementara tidak bekerja dan pengangguran.

*geometric method.*

3. **Population density** is a measure of the distribution of the population which shows the total population for each square kilometer of area.
4. **Sex ratio** is the ratio between total male population and female population in a certain area and at a certain time, which is usually stated in the number of male residents for 100 females.
5. **The main source of employment data** is National Labor Force Survey (Sakernas). This survey is specifically designed to collect information on labour force statistics.
6. **Working age population** is persons of 15 years and over.
7. **Labor force or economically active** are persons of 15 years and over, who in the previous week were working, temporarily absent from work but having jobs and unemployment.

8. **Bekerja** adalah melakukan pekerjaan dengan maksud memperoleh atau membantu memperoleh pendapatan atau keuntungan dan lamanya bekerja paling sedikit 1 jam secara terus menerus dalam seminggu yang lalu (termasuk pekerja keluarga tanpa upah yang membantu dalam suatu usaha/kegiatan ekonomi).
8. ***The concept of working** means activity intended to earn income by doing work or helping to do work at least one hour continuously during the reference week (including unpaid family worker/s for any economic activity).*
9. **Lapangan usaha** adalah bidang kegiatan dari pekerjaan/tempat bekerja dimana seseorang bekerja. Klasifikasi lapangan usaha mengikuti Klasifikasi Baku Lapangan Usaha Indonesia (KBLI) dalam 1 digit.
9. ***Industry field** of a person's activity or establishment. The classification of industries follows the Indonesia Standard Industrial Classification (KBLI) in one digit.*
10. **Status pekerjaan** adalah kedudukan seseorang dalam unit usaha/kegiatan dalam melakukan pekerjaan.
10. ***Employment status** is the status of a person at his place of work or establishment where he was employed.*
11. **Berusaha sendiri** tanpa dibantu orang lain adalah bekerja atau berusaha dengan menanggung risiko secara ekonomis, yaitu dengan tidak kembalinya ongkos produksi yang telah dikeluarkan dalam rangka usahanya tersebut, serta tidak menggunakan pekerja dibayar maupun pekerja tak dibayar, termasuk yang sifat pekerjaannya memerlukan teknologi atau keahlian khusus.
11. ***Own-account worker** is a person who works at his own risk without assisted by paid per mount worker or unpaid worker include technical job or skill job.*

12. **Berusaha dibantu buruh tidak tetap/buruh tidak dibayar** adalah bekerja atau berusaha atas risiko sendiri, dan menggunakan buruh/pekerja tak dibayar dan atau buruh/pekerja tidak tetap.
12. **Employer assisted by temporary workers/unpaid worker** is a person who works at his own risk and assisted by temporary worker/unpaid worker.
13. **Berusaha dibantu buruh tetap/ buruh dibayar** adalah berusaha atas risiko sendiri dan mempekerjakan paling sedikit satu orang buruh/pekerja tetap yang dibayar.
13. **Employer assisted by permanent workers/paid workers** is a person who the business at her/his own risks at least one assisted by paid permanent worker.
14. **Buruh/karyawan/pegawai** adalah seseorang yang bekerja pada orang lain atau instansi/kantor/ perusahaan secara tetap dengan menerima upah/gaji baik berupa uang maupun barang. Buruh yang tidak mempunyai majikan tetap, tidak digolongkan sebagai buruh/karyawan, tetapi sebagai pekerja bebas. Seseorang dianggap memiliki majikan tetap jika memiliki 1 (satu) majikan (orang/rumah tangga) yang sama dalam sebulan terakhir, khusus pada sektor bangunan batasannya tiga bulan. Apabila majikannya instansi/lembaga, boleh lebih dari satu.
14. **Employee** is a person who work permanently for other people or institution/office/ company and gains some money/cash or goods as wage/salary. Labor who have no permanent employer is not categorized as a laborer/ worker/employee but casual worker. A laborers in general is considered to have a permanent employer if he has the same employer during the past month, particularly for building construction sector is 3 months. If the employer is an institution, more than 1 (one) employer is allowed.
15. **Pekerja bebas** adalah seseorang yang bekerja pada
15. **Casual employee** is a person who does not work

orang lain/majikan/institusi yang tidak tetap (lebih dari 1 majikan dalam sebulan terakhir) di usaha pertanian baik berupa usaha rumah tangga maupun bukan usaha rumah tangga, ataupun di nonpertanian atas dasar balas jasa dengan menerima upah atau imbalan baik berupa uang maupun barang, dan baik dengan sistem pembayaran harian maupun borongan.

*permanently for other people/employer/institution (more than 1 employer during the last 1 month) in agricultural sector, either home industry or not home industry, or in non-agricultural sector based on remuneration paid with money or goods, and based on daily or contact payment system.*

16. **Pekerja tak dibayar** adalah seseorang yang bekerja membantu usaha untuk memperoleh penghasilan/keuntungan yang dilakukan oleh salah seorang anggota rumah tangga atau bukan anggota rumah tangga tanpa mendapat upah/gaji baik berupa uang maupun barang.

16. **Unpaid worker** is a person who intended to work without pay, either with money or good, in an establishment run by other members of the family, relative or neighbour.

17. **Tingkat Pengangguran Terbuka (TPT)** adalah persentase jumlah pengangguran terhadap jumlah angkatan kerja. Mengindikasikan besarnya persentase angkatan kerja yang termasuk dalam pengangguran.

17. **Open Unemployment Rate (TPT)** is the percentage of total unemployment to the total labor force. Indicates the large percentage of the workforce included in unemployment.

18. **Tingkat Partisipasi Angkatan Kerja (TPAK)** adalah persentase penduduk usia 15

18. **Labor Force Participation Rate (TPAK)** is percentage of population aged 15 years and over who constitutes the labor

tahun keatas yang merupakan angkatan kerja. Angka ini mengindikasikan besarnya persentase penduduk usia kerja yang aktif secara ekonomi di suatu negara/ wilayah.

*force. This figure indicates the percentage of the working age population that is economically active in a country/region.*

<https://kapuaskab.bps.go.id>

**ULASAN**

**DESCRIPTION**

Penduduk Kabupaten Kapuas tahun 2022 berdasarkan hasil proyeksi penduduk interim 2021-2023 sebesar 416,2 ribu jiwa. Dari total penduduk tersebut, 51,61 persen berjenis kelamin laki-laki, sementara sisanya 48,39 persen penduduk Kapuas berjenis kelamin perempuan. Kemudian, 22,85 persen berusia antara 0 dan 14 tahun, 71,73 persen antara 15 dan 64 tahun, sementara hanya 5,42 persen penduduk Kapuas berusia 65 tahun ke atas.

*The population of Kapuas Regency in 2022 according to the result of Interim Population Projection 2021-2023 was 416.2 thousand people. Of the total population, 51.61 percent were male, while 48.39 percent of the population of Kapuas were female. Then, 22.85 percent were aged between 0 and 14 years, 71.73 percent between 15 and 64 years, while just 5.42 percent of the population of Kapuas were aged 65 years and over.*

Kepadatan penduduk Kabupaten Kapuas hanya sebesar 28 jiwa/km<sup>2</sup> pada tahun 2022. Komposisi penduduk serta penyebaran belum merata dan keberadaan penduduk masih banyak yang bertempat tinggal di sekitar ibukota kabupaten dan kecamatan. Kepadatan penduduk tertinggi berada di Kecamatan Selat sebesar 642 jiwa/km<sup>2</sup> dan terendah di Kecamatan Mandau Talawang sebesar 5 jiwa/km<sup>2</sup>.

*Kapuas Regency population density is only 28 people per square kilometer in 2022. The composition and the spreading of population still not flatten because the existence of most people lives around the capital of regency and subdistrict. The highest population density is in Selat Subdistrict that reached 642 people per square kilometer and the lowest is in Mandau Talawang Subdistrict that only 5 people per square kilometer.*

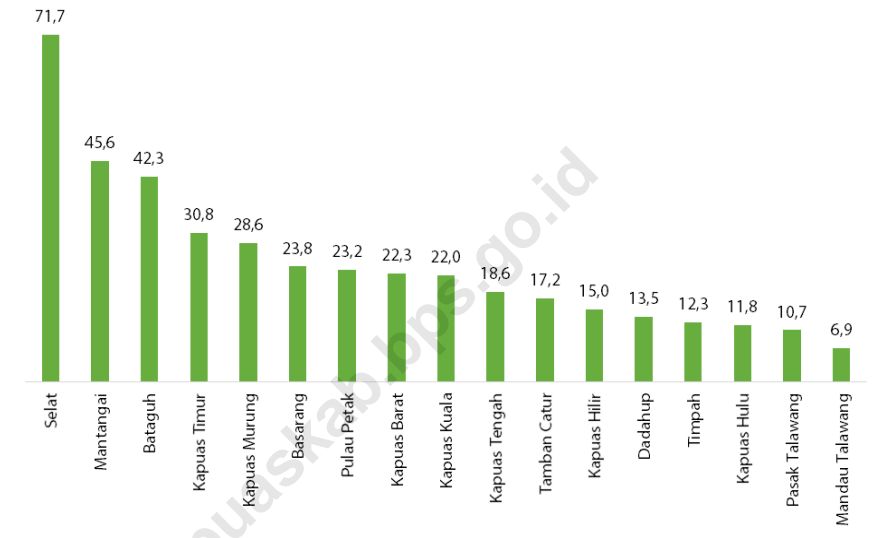
Survei Angkatan Kerja Nasional Agustus 2022 menunjukkan bahwa persentase penduduk yang aktif secara ekonomi (usia 15-59 tahun) meningkat dari 70,04 persen menjadi 70,23 persen dari tahun 2021 ke 2022. Data menunjukkan terdapat 4,91 persen pengangguran pada tahun 2022.

*August 2022 National Labor Force Survey stated that the proportion of economically active population (15-59 years) has increased from 70.04 percent to 70.23 percent during 2021 to 2022. The data showed unemployment rate was 4.91 percent in 2022.*





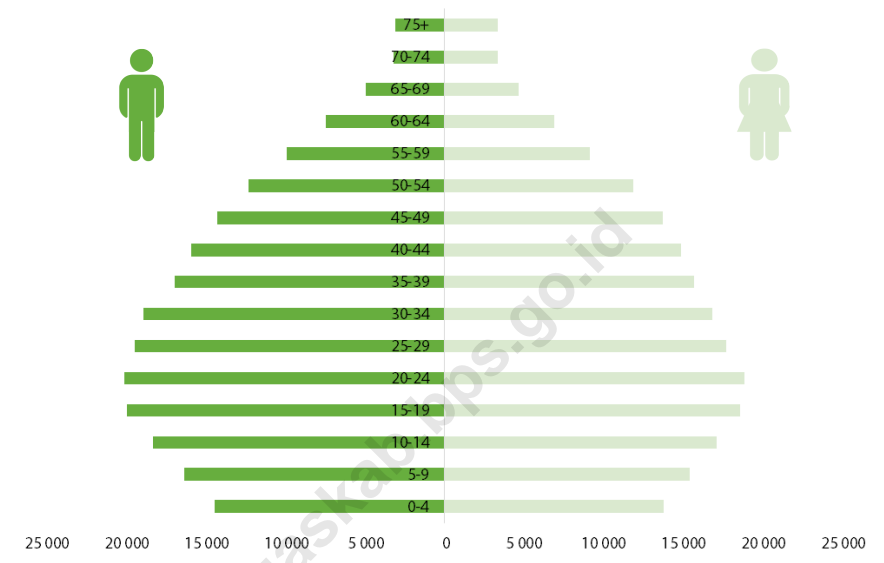
**Gambar 3.1 Jumlah Penduduk menurut Kecamatan di Kabupaten Kapuas (Ribu), 2022**  
*Population by Subdistrict in Kapuas Regency (Thousand), 2022*



Catatan/Note: Hasil Proyeksi Penduduk Interim 2021-2023 (Pertengahan Tahun/Juni)/The Result of Interim Population Projection 2021-2023 (Mid Year/June)

Sumber/Source: BPS/BPS-Statistics Indonesia

**Gambar 3.2** Piramida Penduduk Kabupaten Kapuas, 2022  
*Figures* Pyramid of Population of Kapuas Regency, 2022



Catatan/Note: Hasil Proyeksi Penduduk Interim 2021-2023 (Pertengahan Tahun/Juni)/The Result of Interim Population Projection 2021-2023 (Mid Year/June)

Sumber/Source: BPS/BPS-Statistics Indonesia

**3.1. PENDUDUK**  
*POPULATION*

**Tabel 3.1.1 Penduduk, Laju Pertumbuhan Penduduk, Distribusi Persentase Penduduk, Kepadatan Penduduk, Rasio Jenis Kelamin Penduduk menurut Kecamatan di Kabupaten Kapuas, 2022**

*Population, Population Growth Rate, Percentage Distribution of Population, Population Density, and Population Sex Ratio by Subdistrict in Kapuas Regency, 2022*

<b>Kecamatan Subdistrict</b>	<b>Penduduk (ribu)<sup>1</sup> Population (thousand)<sup>1</sup></b>	<b>Laju Pertumbuhan Penduduk per Tahun 2020-2022 (%)<sup>2</sup> Annual Population Growth Rate 2020-2022 (%)<sup>2</sup></b>
(1)	(2)	(3)
Kapuas Kuala	422,2	0,35
Tamban Catur	17,7	3,09
Kapuas Timur	31,7	3,21
Selat	73,9	3,27
Bataguh	42,5	0,30
Basarang	24,0	1,03
Kapuas Hilir	15,4	3,25
Pulau Petak	23,4	0,94
Kapuas Murung	28,9	0,92
Dadahup	13,6	0,25
Kapuas Barat	22,8	2,29
Mantangai	45,9	0,80
Timpah	12,6	2,79
Kapuas Tengah	19,1	2,81
Pasak Talawang	10,7	0,12
Kapuas Hulu	11,9	0,97
Mandau Talawang	7,0	2,85
<b>Kapuas</b>	<b>423,2</b>	<b>1,77</b>

Lanjutan Tabel/Continued Table 3.1.1

Kecamatan Subdistrict	Persentase Penduduk Percentage of Total Population	Kepadatan Penduduk per km <sup>2</sup> <sup>3</sup> Population Density per sq.km
(1)	(4)	(5)
Kapuas Kuala	5,23	61
Tamban Catur	4,19	267
Kapuas Timur	7,48	157
Selat	17,45	661
Bataguh	10,03	150
Basarang	5,68	117
Kapuas Hilir	3,65	170
Pulau Petak	5,52	173
Kapuas Murung	6,82	100
Dadahup	3,21	67
Kapuas Barat	5,39	48
Mantangai	10,85	7
Timpah	2,98	6
Kapuas Tengah	4,51	17
Pasak Talawang	2,54	16
Kapuas Hulu	2,81	9
Mandau Talawang	1,66	5
<b>Kapuas</b>	<b>100,00</b>	<b>28</b>

Lanjutan Tabel/Continued Table 3.1.1

Kecamatan Subdistrict	Rasio Jenis Kelamin Penduduk Population Sex Ratio
(1)	(6)
Kapuas Kuala	104
Tamban Catur	107
Kapuas Timur	105
Selat	103
Bataguh	106
Basarang	106
Kapuas Hilir	104
Pulau Petak	104
Kapuas Murung	105
Dadahup	111
Kapuas Barat	109
Mantangai	110
Timpah	106
Kapuas Tengah	107
Pasak Talawang	128
Kapuas Hulu	113
Mandau Talawang	111
<b>Kapuas</b>	<b>107</b>

Catatan/Note: <sup>1</sup> Hasil Proyeksi Penduduk Interim 2021-2023 (Pertengahan Tahun/Juni)/The Result of Interim Population Projection 2021-2023 (Mid Year/June)

<sup>2</sup> Laju pertumbuhan penduduk dihitung berdasarkan penduduk tahun 2020 (September) dibandingkan dengan penduduk tahun 2022 (Juni)/The growth rate refers to the change of the population in 2020 (September) to the population in 2022 (June)

<sup>3</sup> Luas kecamatan berdasarkan Peraturan Menteri Dalam Negeri Nomor 72 Tahun 2020 tanggal 25 Oktober 2020/Subdistrict area based on Minister of Home Affairs Regulation Number 72/2020, October 25<sup>th</sup>, 2020

Sumber/Source: BPS dan Kementerian Dalam Negeri/BPS-Statistics Indonesia and Ministry of Home Affairs

**Tabel 3.1.2 Jumlah Penduduk menurut Kelompok Umur dan Jenis Kelamin di Kabupaten Kapuas, 2022**  
*Table Population by Age Groups and Sex in Kapuas Regency, 2022*

Kelompok Umur <i>Age Groups</i>	Jenis Kelamin/Sex		
	Laki-laki <i>Male</i>	Perempuan <i>Female</i>	Jumlah <i>Total</i>
(1)	(2)	(3)	(4)
0-4	14 499	13 859	28 358
5-9	16 315	15 354	31 669
10-14	18 025	16 906	34 931
15-19	19 901	18 483	38 384
20-24	20 153	18 890	39 043
25-29	19 605	17 875	37 480
30-34	19 030	16 897	35 927
35-39	17 155	15 977	33 132
40-44	16 125	15 122	31 247
45-49	14 644	14 125	28 769
50-54	12 770	12 391	25 161
55-59	10 309	9 541	19 850
60-64	7 867	7 386	15 253
65-69	5 246	4 952	10 198
70-74	3 373	3 558	6 931
75+	3 274	3 603	6 877
<b>Jumlah/Total</b>	<b>218 291</b>	<b>204 919</b>	<b>423 210</b>

**Catatan/Note:** Hasil Proyeksi Penduduk Interim 2021-2023 (Pertengahan Tahun/Juni)/*The Result of Interim Population Projection 2021-2023 (Mid Year/June)*

**Sumber/Source:** BPS/BPS-Statistics Indonesia

**3.2. KETENAGAKERJAAN**  
EMPLOYMENT

**Tabel 3.2.1. Penduduk Berumur 15 Tahun ke Atas Menurut Jenis Kegiatan Selama Seminggu yang Lalu dan Jenis Kelamin di Kabupaten Kapuas, 2022**  
*Population 15 Years of Age and Over by Type of Activity During the Previous Week and Sex in Kapuas Regency, 2022*

Jenis Kegiatan Utama <i>Main Activity</i>	Jenis Kelamin/Sex		
	Laki-laki <i>Male</i>	Perempuan <i>Female</i>	Jumlah <i>Total</i>
(1)	(2)	(3)	(4)
<b>I. Angkatan Kerja/<i>Economically Active</i></b>	<b>118 786</b>	<b>65 709</b>	<b>184 495</b>
1. Bekerja/ <i>Working</i>	114 444	62 830	177 274
2. Pengangguran Terbuka <sup>1</sup> / <i>Unemployment<sup>1</sup></i>	4 342	2 879	7 221
<b>II. Bukan Angkatan Kerja/<i>Economically Inactive</i></b>	<b>22 554</b>	<b>70 667</b>	<b>93 221</b>
1. Sekolah/ <i>Attending School</i>	10 792	12 270	23 062
2. Mengurus Rumah Tangga/ <i>Housekeeping</i>	3 829	55 637	59 466
3. Lainnya/ <i>Others</i>	7 933	2 760	10 693
<b>Jumlah/<i>Total</i></b>	<b>141 340</b>	<b>136 376</b>	<b>277 716</b>

Catatan/Notes : <sup>1</sup> 1. Mencari pekerjaan/*Looking for work*  
2. Mempersiapkan usaha/*Establishing a new business/firm*  
3. Merasa tidak mungkin mendapat pekerjaan/*Feeling hopeless in looking for work (discouraged job seekers)*  
4. Sudah punya pekerjaan tetapi belum mulai bekerja/*Having job already but not starting to work yet*

Sumber/Source : BPS, Survei Angkatan Kerja Nasional (Sakernas) Agustus 2022/*BPS-Statistics Indonesia, August 2022 National Labor Force Survey*



**Tabel 3.2.2. Penduduk Berumur 15 Tahun ke Atas Menurut Pendidikan Tertinggi yang Ditamatkan dan Jenis Kegiatan Selama Seminggu yang Lalu di Kabupaten Kapuas, 2022**

Table

*Population 15 Years of Age and Over by Educational Attainment and Type of Activity During the Previous Week in Kapuas Regency, 2022*

Pendidikan Tertinggi yang Ditamatkan <sup>1</sup> <i>Educational Attainment<sup>1</sup></i>	Angkatan Kerja/ <i>Economically Active</i>			Persentase Bekerja terhadap Angkatan Kerja <i>Percentage of Working to Economically Active</i>
	Bekerja <i>Working</i>	Pengangguran <sup>2</sup> <i>Unemployment<sup>2</sup></i>	Jumlah Angkatan Kerja <i>Total of Economically Active</i>	
(1)	(2)	(3)	(4)	(5)
0	97 435	2 883	100 318	97,13
1	31 116	1 748	32 864	94,68
2	29 502	2 406	31 908	92,46
3	19 221	184	19 405	99,05
<b>Jumlah/Total</b>	<b>177 274</b>	<b>7 221</b>	<b>184 495</b>	<b>96,09</b>

Lanjutan Tabel/Continued Table 3.2.2

Pendidikan Tertinggi yang Ditatamkan <sup>1</sup> <i>Educational Attainment<sup>1</sup></i>	Jumlah Bukan Angkatan Kerja <i>Total of Not Economically Active</i>	Jumlah <i>Total</i>	Persentase Angkatan Kerja terhadap Penduduk Usia Kerja <i>Percentage of Economically Active to Working Age Population</i>
(1)	(6)	(7)	(8)
0	40 950	141 268	71,01
1	31 523	64 387	51,04
2	17 440	49 348	64,66
3	3 308	22 713	85,44
<b>Jumlah/Total</b>	<b>93 221</b>	<b>277 716</b>	<b>66,43</b>

Catatan/Notes : <sup>1</sup>0. ≤Sekolah Dasar (SD)/≤Primary School

1. Sekolah Menengah Pertama (SMP)/Junior High School

2. Sekolah Menengah Atas (SMA)/Senior High School

3. Perguruan Tinggi/College

<sup>2</sup>1. Mencari pekerjaan/Looking for work

2. Mempersiapkan usaha/Establishing a new business/firm

3. Merasa tidak mungkin mendapat pekerjaan/Feeling hopeless in looking for work (discouraged job seekers)

4. Sudah punya pekerjaan tetapi belum mulai bekerja/Having job already but not starting to work yet

Sumber/Source : BPS, Survei Angkatan Kerja Nasional (Sakernas) Agustus 2022/BPS-Statistics Indonesia, August 2022 National Labor Force Survey

**Tabel 3.2.3. Penduduk Berumur 15 Tahun ke Atas yang Bekerja Selama Seminggu yang Lalu Menurut Status Pekerjaan Utama dan Jenis Kelamin di Kabupaten Kapuas, 2022**

Table

*Population 15 Years of Age and Over who Worked During the Previous Week by Main Employment Status and Gender in Kapuas Regency, 2022*

<b>Status Pekerjaan Utama</b> <i>Main Employment Status</i>	<b>Laki-laki</b> <i>Male</i>	<b>Perempuan</b> <i>Female</i>	<b>Jumlah</b> <i>Total</i>
(1)	(2)	(3)	(4)
1. Berusaha Sendiri/ <i>Own Account Worker</i>	31 453	11 907	43 360
2. Berusaha Dibantu Buruh Tidak Tetap/Buruh Tidak Dibayar <i>Employer Assisted by Temporary Worker/Unpaid Worker</i>	26 384	10 479	36 863
3. Berusaha Dibantu Buruh Tetap/Buruh Dibayar <i>Employer Assisted by Permanent Worker/Paid Worker</i>	5 015	804	5 819
4. Buruh/Karyawan/Pegawai <i>Employee</i>	35 604	17 207	52 811
5. Pekerja Bebas/ <i>Casual Worker</i>	7 535	795	8 330
6. Pekerja Keluarga/Tak Dibayar <i>Family Worker/Unpaid Worker</i>	8 453	21 638	30 091
<b>Jumlah/Total</b>	<b>114 444</b>	<b>62 830</b>	<b>177 274</b>

Sumber/Source : BPS, Survei Angkatan Kerja Nasional (Sakernas) Agustus 2022/BPS-Statistics Indonesia, August 2022  
*National Labor Force Survey*

**Tabel 3.2.4. Penduduk Berumur 15 Tahun ke Atas yang Bekerja Selama Seminggu yang Lalu Menurut Status Pekerjaan Utama dan Lapangan Pekerjaan Utama di Kabupaten Kapuas, 2022**

Table

*Population 15 Years of Age and Over who Worked During the Previous Week by Main Employment Status and Main Industry in Kapuas Regency, 2022*

Status Pekerjaan Utama <i>Main Employment Status</i>	Lapangan Pekerjaan Utama <sup>1</sup> <i>Main Industry<sup>1</sup></i>			Jumlah <i>Total</i>
	1	2	3	
(1)	(2)	(3)	(4)	(5)
1. Berusaha Sendiri/ <i>Own Account Worker</i>	20 514	7 075	15 771	43 360
2. Berusaha Dibantu Buruh Tidak Tetap/Buruh Tidak Dibayar <i>Employer Assisted by Temporary Worker/ Unpaid Worker</i>	27 441	3 835	5 587	36 863
3. Berusaha Dibantu Buruh Tetap/Buruh Dibayar <i>Employer Assisted by Permanent Worker/Paid Worker</i>	595	3 520	1 704	5 819
4. Buruh/Karyawan/Pegawai <i>Employee</i>	12 791	11 964	28 056	52 811
5. Pekerja Bebas di Pertanian/ <i>Agriculture Casual Worker</i>	1 582	-	-	1 582
6. Pekerja Bebas di NonPertanian/ <i>Non Agriculture Casual Worker</i>	-	5 257	1 491	6 748
7. Pekerja Keluarga/Tak Dibayar <i>Family Worker/Unpaid Worker</i>	18 731	4 391	6 969	30 091
<b>Jumlah/Total</b>	<b>81 654</b>	<b>36 042</b>	<b>59 578</b>	<b>177 274</b>

Catatan/Notes : <sup>1</sup> 1. Pertanian, Perkebunan, Kehutanan, Perburuan, Perikanan/*Agriculture*  
 2. Pertambangan, Penggalian, Industri Pengolahan, Listrik, Gas, Air Minum, dan Konstruksi/*Manufacturing Industry*  
 3. Jasa: Perdagangan, Rumah Makan, Jasa Akomodasi, Transportasi, Pergudangan, Komunikasi, Lembaga Keuangan, Real Estate, Usaha Persewaan dan Jasa Perusahaan, Jasa Kemasyarakatan, Sosial dan Perorangan/*Services*

Sumber/Source : BPS, Survei Angkatan Kerja Nasional (Sakernas) Agustus 2022/*BPS-Statistics Indonesia, August 2022 National Labor Force Survey*

**Tabel 3.2.5. Penduduk Berumur 15 Tahun ke Atas yang Bekerja Selama Seminggu yang Lalu Menurut Jumlah Jam Kerja pada Pekerjaan Utama dan Lapangan Pekerjaan Utama di Kabupaten Kapuas, 2022**

Table

*Population 15 Years of Age and Over who Worked During the Previous Week by Total Working Hours on Main Job and Main Industry in Kapuas Regency, 2022*

Jumlah Jam Kerja pada Pekerjaan Utama (Jam) <i>Total Working Hours on Main Job (Hours)</i>	Lapangan Pekerjaan Utama <sup>1</sup> <i>Main Industry<sup>1</sup></i>			Jumlah <i>Total</i>
	1	2	3	
(1)	(2)	(3)	(4)	(5)
0 <sup>2</sup>	2 719	3 540	674	6 933
1-7	2 492	-	1 445	3 937
8-14	2 753	313	2 631	5 697
15-24	10 782	746	9 853	21 381
25-34	14 301	2 072	9 110	25 483
35+	48 607	29 371	35 865	113 843
<b>Jumlah/Total</b>	<b>81 654</b>	<b>36 042</b>	<b>59 578</b>	<b>177 274</b>

Catatan/Notes : <sup>1</sup> 1. Pertanian, Perkebunan, Kehutanan, Perburuan, Perikanan/Agriculture  
 2. Pertambangan, Penggalian, Industri Pengolahan, Listrik, Gas, Air Minum, dan Konstruksi/Manufacturing Industry  
 3. Jasa: Perdagangan, Rumah Makan, Jasa Akomodasi, Transportasi, Pergudangan, Komunikasi, Lembaga Keuangan, Real Estate, Usaha Persewaan dan Jasa Perusahaan, Jasa Kemasyarakatan, Sosial dan Perorangan/Services

<sup>2</sup> Sementara tidak bekerja/Temporary not working

Sumber/Source : BPS, Survei Angkatan Kerja Nasional (Sakernas) Agustus 2022/BPS-Statistics Indonesia, August 2022  
 National Labor Force Survey

**Tabel 3.2.6. Penduduk Berumur 15 Tahun ke Atas yang Bekerja Selama Seminggu yang Lalu Menurut Jumlah Jam Kerja pada Pekerjaan Utama dan Jenis Kelamin di Kabupaten Kapuas, 2022**

Table

*Population 15 Years of Age and Over who Worked During the Previous Week by Total Working Hours on Main Job and Gender in Kapuas Regency, 2022*

<b>Jumlah Jam Kerja pada Pekerjaan Utama (Jam)</b> <i>Total Working Hours on Main Job (Hours)</i>	<b>Laki-laki</b> <i>Male</i>	<b>Perempuan</b> <i>Female</i>	<b>Jumlah</b> <i>Total</i>
(1)	(2)	(3)	(4)
0 <sup>1</sup>	5 774	1 159	6 933
1-7	947	2 990	3 937
8-14	2 921	2 776	5 697
15-24	11 279	10 102	21 381
25-34	14 438	11 045	25 483
35+	79 085	34 758	113 843
<b>Jumlah/Total</b>	<b>114 444</b>	<b>62 830</b>	<b>177 274</b>

Catatan/Notes : <sup>1</sup>Sementara tidak bekerja/Temporary not working

Sumber/Source : BPS, Survei Angkatan Kerja Nasional (Sakernas) Agustus 2022/BPS-Statistics Indonesia, August 2022  
National Labor Force Survey

**Tabel 3.2.7. Penduduk Berumur 15 Tahun ke Atas yang Bekerja Selama Seminggu yang Lalu Menurut Jumlah Jam Kerja Seluruhnya dan Jenis Kelamin di Kabupaten Kapuas, 2022**

Table

*Population 15 Years of Age and Over who Worked During the Previous Week by Total Working Hours and Gender in Kapuas Regency, 2022*

<b>Jumlah Jam Kerja Seluruhnya (Jam)</b> <i>Total Working Hours (Hours)</i>	<b>Laki-laki</b> <i>Male</i>	<b>Perempuan</b> <i>Female</i>	<b>Jumlah</b> <i>Total</i>
(1)	(2)	(3)	(4)
0 <sup>1</sup>	5 774	1 159	6 933
1-7	947	2 800	3 747
8-14	2 616	2 352	4 968
15-24	8 432	9 358	17 790
25-34	13 742	10 215	23 957
35+	82 933	36 946	119 879
<b>Jumlah/Total</b>	<b>114 444</b>	<b>62 830</b>	<b>177 274</b>

Catatan/Notes : <sup>1</sup>Sementara tidak bekerja/*Temporary not working*

Sumber/Source : BPS, Survei Angkatan Kerja Nasional (Sakernas) Agustus 2022/*BPS-Statistics Indonesia, August 2022 National Labor Force Survey*

**Tabel 3.2.8. Penduduk Berumur 15 Tahun ke Atas yang Bekerja Selama Seminggu yang Lalu Menurut Kelompok Umur dan Jenis Kelamin di Kabupaten Kapuas, 2022**  
*Population 15 Years of Age and Over who Worked During the Previous Week by Age Groups and Gender in Kapuas Regency, 2022*

<b>Kelompok Umur</b> <i>Age Groups</i>	<b>Laki-laki</b> <i>Male</i>	<b>Perempuan</b> <i>Female</i>	<b>Jumlah</b> <i>Total</i>
(1)	(2)	(3)	(4)
15-19	4 032	1 926	5 958
20-24	8 732	4 935	13 667
25-29	11 721	4 301	16 022
30-34	11 733	5 604	17 337
35-39	13 234	7 952	21 186
40-44	13 335	9 719	23 054
45-49	13 954	8 641	22 595
50-54	12 340	7 971	20 311
55-59	10 970	5 023	15 993
60+	14 393	6 758	21 151
<b>Jumlah/Total</b>	<b>114 444</b>	<b>62 830</b>	<b>177 274</b>

Sumber/Source : BPS, Survei Angkatan Kerja Nasional (Sakernas) Agustus 2022/BPS-Statistics Indonesia, August 2022  
*National Labor Force Survey*



**Tabel 3.2.9. Penduduk Berumur 15 Tahun ke Atas yang Bekerja Selama Seminggu yang Lalu Menurut Lapangan Pekerjaan Utama dan Jenis Kelamin di Kabupaten Kapuas, 2022**

Table

*Population 15 Years of Age and Over who Worked During the Previous Week by Main Industry and Gender in Kapuas Regency, 2022*

Lapangan Pekerjaan Utama <sup>1</sup> <i>Main Industry<sup>1</sup></i>	Laki-laki <i>Male</i>	Perempuan <i>Female</i>	Jumlah <i>Total</i>
(1)	(2)	(3)	(4)
1	52 951	28 703	81 654
2	31 245	4 797	36 042
3	30 248	29 330	59 578
<b>Jumlah/Total</b>	<b>114 444</b>	<b>62 830</b>	<b>177 274</b>

Catatan/Notes : <sup>1</sup> 1. Pertanian, Perkebunan, Kehutanan, Perburuan, Perikanan/Agriculture  
 2. Pertambangan, Penggalian, Industri Pengolahan, Listrik, Gas, Air Minum, dan Konstruksi/Manufacturing Industry  
 3. Jasa: Perdagangan, Rumah Makan, Jasa Akomodasi, Transportasi, Pergudangan, Komunikasi, Lembaga Keuangan, Real Estate, Usaha Persewaan dan Jasa Perusahaan, Jasa Kemasyarakatan, Sosial dan Perorangan/Services

Sumber/Source : BPS, Survei Angkatan Kerja Nasional (Sakernas) Agustus 2022/BPS-Statistics Indonesia, August 2022  
 National Labor Force Survey

**Tabel 3.2.10. Tingkat Pengangguran Terbuka (TPT) dan Tingkat Partisipasi Angkatan Kerja (TPAK) di Kabupaten Kapuas, 2016-2022**

Table

*Unemployment Rate (UR) and Labor Force Participation Rate (LFPR) in Kapuas Regency, 2016-2022*

Tahun Year	Tingkat Pengangguran Terbuka (TPT) <i>Unemployment Rate (UR)</i>	Tingkat Partisipasi Angkatan Kerja (TPAK) <i>Labor Force Participation Rate (LFPR)</i>
(1)	(2)	(3)
2016 <sup>1</sup>	NA	NA
2017 <sup>1</sup>	5,42	67,60
2018	3,97	69,37
2019 <sup>2</sup>	5,18	67,10
2020 <sup>2</sup>	4,98	70,04
2021 <sup>2</sup>	4,91	70,23
<b>2022</b>	<b>3,91</b>	<b>66,43</b>

Catatan/Notes : <sup>1</sup>2018 hanya mengestimasi level provinsi saja/2018 only estimated province level

<sup>2</sup>Menggunakan penimbang hasil proyeksi SUPAS 2015/Weighted by the 2015 Inter-Census Population Survey

Sumber/Source : BPS, Survei Angkatan Kerja Nasional (Sakernas) Agustus 2022/BPS-Statistics Indonesia, August 2022 National Labor Force Survey

**Tabel** 3.2.11. **Upah Minimum Kabupaten per Bulan di Kabupaten Kapuas (Rupiah/Bulan), 2015-2022**  
*Table* **Monthly Minimum Regency Wages in Kapuas Regency (Rupiahs/Month), 2015-2022**

<b>Tahun</b> <i>Year</i>	<b>Upah Minimum Regional</b> <i>Minimum Regional Wages</i>
(1)	(2)
2015	1 916 000
2016	2 100 000
2017	2 273 250
2018	2 471 250
2019	2 669 690
2020	2 909 962
2021	2 909 962
<b>2022</b>	<b>2 922 516</b>


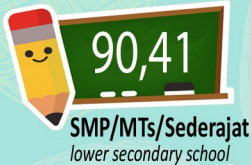
Sumber/Source : Dinas Tenaga Kerja dan Transmigrasi Provinsi Kalimantan Tengah/*Regional Office of the Mainpower and Transmigration of Kalimantan Tengah Province*

# SOSIAL DAN KESEJAHTERAAN RAKYAT

## *Social and Welfare*




### ANGKA PARTISIPASI KASAR (APK)

Gross Enrollment Rasio (GER)



### ANGKA PARTISIPASI MURNI (APM)

Net Enrollment Rasio (NER)



**19,45** ribu jiwa/thousand person  
penduduk miskin Kabupaten Kapuas  
poor people of Kapuas Regency

**5,35%**  
persentase penduduk miskin  
percentage of poor people

RP  
IDR **345.272**  
Garis Kemiskinan Kabupaten Kapuas  
poverty line of Kapuas Regency

naik **0,31%** dari 2020  
decreased 0.31% from 2020





## PENJELASAN TEKNIS

1. **Tidak/belum pernah sekolah** adalah mereka yang tidak pernah atau belum pernah terdaftar dan tidak pernah atau belum pernah aktif mengikuti pendidikan di suatu jenjang pendidikan formal. Termasuk juga yang tamat/belum tamat taman kanak-kanak tetapi tidak melanjutkan ke sekolah dasar.
2. **Masih bersekolah** adalah mereka yang terdaftar dan aktif mengikuti pendidikan formal dan nonformal (Paket A, B, atau C), baik pendidikan dasar, menengah maupun pendidikan tinggi. Bagi mahasiswa yang sedang cuti dianggap masih bersekolah.
3. **Tidak bersekolah lagi** adalah mereka yang pernah terdaftar dan aktif mengikuti pendidikan di suatu jenjang pendidikan formal dan nonformal (Paket A, B, atau C), tetapi pada saat pencacahan tidak lagi terdaftar dan tidak aktif mengikuti pendidikan.
4. **Tamat sekolah** adalah menye-

## TECHNICAL NOTES

1. **Not/never attending school** is someone who has never attended or never been registered in a formal education, such as primary, secondary, and tertiary education. Those who just completed kindergarten are considered as never attended school.
2. **Attending school** is someone who is currently attending primary, secondary, or tertiary education, including package A, package B, or package C. College student who postpones his/her study is considered as attending school.
3. **Not attending school anymore** is someone who had enrolled and participated in formal and non-formal education in the past including package A, package B, or package C, but currently does not attend school.
4. **Completed particular level of**

lesaikan pelajaran yang ditandai dengan lulus ujian akhir pada kelas atau tingkat terakhir suatu jenjang pendidikan di sekolah negeri maupun swasta dengan mendapatkan tanda tamat belajar/ijazah. Seseorang yang belum mengikuti pelajaran pada kelas tertinggi tetapi telah mengikuti ujian akhir dan lulus dianggap tamat sekolah.

**education** is someone who has completed particular level of education in private or public school and accepting graduation certificate. Someone who has never attended the highest grade but passed the final exam is considered as completed particular level of education.

5. **Dapat membaca dan menulis** artinya dapat membaca dan menulis kata-kata/kalimat sederhana dengan suatu aksara tertentu.
  6. **Jalur Pendidikan di Indonesia** terdiri atas 1) pendidikan formal, 2) pendidikan nonformal, dan 3) pendidikan informal yang ketiganya dapat saling melengkapi dan memperkaya (Undang-Undang No. 20 Tahun 2013 tentang Sistem Pendidikan Nasional).
  7. **Jenjang Pendidikan Formal** terdiri atas pendidikan dasar, pendidikan menengah, dan pendidikan tinggi. Jenis pendidikan yang diajarkan mencakup pendidikan umum,
5. **Able to read and write** is the ability to read and write at least a simple sentence in any letter of alphabets.
  6. **The Education System in Indonesia** consists of 1) a formal education, 2) non-formal education, and 3) informal education that all three can be complementary and enriching (Law No. 20 Year 2013 about The National Education System).
  7. **The Formal Education Level** consists of primary education, secondary education, and high education. The kind of education that taught consists of general education, vocational, academic,

kejuruan, akademik, profesi, vokasi, keagamaan, dan khusus.

a. Pendidikan Dasar berbentuk Sekolah Dasar (SD) dan Madrasah Ibtidaiyah (MI) atau bentuk lain yang sederajat serta Sekolah Menengah Pertama (SMP) dan Madrasah Tsanawiyah (MTs), atau bentuk lain yang sederajat.

b. Pendidikan Menengah berbentuk Sekolah Menengah Atas (SMA), Madrasah Aliyah (MA), Sekolah Menengah Kejuruan (SMK), dan Madrasah Aliyah Kejuruan (MAK), atau bentuk lain yang sederajat.

c. Pendidikan Tinggi merupakan jenjang pendidikan setelah pendidikan menengah yang mencakup program pendidikan diploma, sarjana, magister, spesialis, dan doktor yang diselenggarakan oleh perguruan tinggi. Perguruan tinggi dapat berbentuk akademi, politeknik, sekolah tinggi, institut, atau universitas.

*professional, religious, and specific education.*

a. *The Primary Education consists of Elementary School and Islamic Elementary School or other equivalent forms and Junior High School and MTs, or other equivalent forms.*

b. *The Secondary Education consists of the senior high school, MA, Vocational School, and Vocational Madrasah Aliyah, or other equivalent forms.*

c. *The High Education consists of the education level after the secondary education that consists of diplomas, bachelor, master, specialist, and doctoral degrees that are held by the college. The colleges can be academy, polytechnic, high school, institute, or university.*

8. **Angka Partisipasi Kasar (APK)** adalah proporsi anak sekolah

8. **Gross Enrollment Ratio (GER)** is the proportion of school children



pada suatu jenjang tertentu terhadap penduduk pada kelompok usia tertentu.

*at a certain level of the population in certain age groups.*

9. **Angka Partisipasi Murni (APM)** adalah Proporsi penduduk pada kelompok umur jenjang pendidikan tertentu yang masih bersekolah terhadap penduduk pada kelompok umur tersebut.

9. **Net Enrollment Ratio (NER)** is the proportion of the population in the age group level of education are still in school to the population in that age group.

10. **Rumah Sakit** adalah tempat pemeriksaan dan perawatan kesehatan, biasanya berada di bawah pengawasan dokter/tenaga medis, yang melayani penderita yang sakit untuk berobat rawat jalan atau rawat inap.

10. **Hospital** is a place for health check, usually controlled/supervised by doctors/medical personnel to get outpatient or inpatient treatment services.

11. **Rumah Sakit Bersalin** adalah rumah sakit khusus untuk persalinan, dilengkapi pelayanan spesialis pemeriksaan kehamilan, persalinan, rawat inap dan rawat jalan ibu dan anak yang berada di bawah pengawasan dokter spesialis kandungan.

11. **Maternity Hospital** is a specialized hospital for childbirth, has specialist inspection service to pregnancy, childbirth, hospitalization and outpatient for mothers and children that is under the supervision of an obstetrician.

12. **Rumah Bersalin** adalah sarana pelayanan kesehatan dengan izin sebagai rumah bersalin,

12. **Maternity House** is health care facility with a license as a maternity house, equipped with

dilengkapi pelayanan pemeriksaan kehamilan, persalinan serta pemeriksaan ibu dan anak yang berada di bawah pengawasan bidan senior.

*prenatal care, childbirth and examination of mothers and children which is under the supervision of a senior midwife.*

13. **Poliklinik** adalah sarana kesehatan yang dipakai untuk pelayanan berobat jalan, biasanya berada di bawah pengawasan dokter/tenaga medis.

13. **Polyclinic** is a health facility in which to get outpatient services, usually under the control of doctor/medical personnel.

14. **Puskesmas (Pusat Kesehatan Masyarakat)** adalah unit pelaksana teknis dinas kesehatan kabupaten/ kota yang mempunyai fungsi utama sebagai penyelenggara pelayanan kesehatan tingkat pertama. Wilayah kerja puskesmas maksimal adalah satu kecamatan dan untuk dapat menjangkau wilayah kerjanya, puskesmas mempunyai jaringan pelayanan yang meliputi unit Puskesmas Pembantu (Pustu), unit Puskesmas Keliling (Puskel), dan unit bidan desa/komunitas (Peraturan Menteri Kesehatan RI No. 75 Tahun 2014 Tentang Pusat Kesehatan Masyarakat).

14. **Public Health Center** is technical implementation unit of regency health department that have the primary function as a first-level health care providers. The working area standard of public health center is one subdistrict and to reach their working areas, public health centers have a service network covering subsidiary of public health center, mobile public health center units, and midwife units (Regulation of the Minister of Health of Indonesia Number 75 Year 2014 about Public Health Center).

15. **Apotek** adalah suatu tempat tertentu yang digunakan untuk melakukan pekerjaan kefarmasian, dan penyaluran/penjualan obat atau bahan farmasi dan perbekalan kesehatan lainnya kepada masyarakat yang dikelola oleh tenaga apoteker (Peraturan Menteri Kesehatan RI No. 1332 Tahun 2002 Tentang Perubahan Atas Peraturan Menteri Kesehatan RI No. 922/MENKES/PER/X/1993 Tentang Ketentuan dan Tata Cara Pemberian Izin Apotek).
15. **Pharmacy** is a specific place that is used for pharmaceutical jobs, and distribution/ sale of drugs/ pharmaceuticals and other medical supplies to people that are administered by trained pharmacist (Regulation of the Minister of Health of Indonesia Number 1332 Year 2002 about the Changes of Regulation of the Minister of Health of Indonesia Number 922/MENKES/PER/X/1993 about Pro-vision and Procedures for Administration of Licensed Pharmacies).
16. **Imunisasi** adalah memasukkan kuman atau racun penyakit tertentu yang sudah dilemahkan (vaksin) ke dalam tubuh dengan cara disuntik atau diminum (diteteskan dalam mulut) dengan maksud agar terjadi kekebalan tubuh terhadap penyakit tersebut.
16. **Immunization** is putting enervated microbe of a certain disease into human body by injection or drinking (dropping into mouth) to make the body immune to that disease.
17. **Mengobati sendiri** adalah upaya oleh anggota rumah tangga/keluarga dengan melakukan pengobatan sendiri tanpa datang ke tempat fasilitas kesehatan atau memanggil dokter/petugas kesehatan ke
17. **Self treatment** is an effort of household members/family to have a health treatment by themselves without visiting health facilities or a doctor/health personnel (for instance, by taking modern medicine, herb medicine,

rumahnya (misal minum obat modern, jamu, kerokan, kompres, kop, pijat) agar sembuh atau menjadi lebih ringan keluhan kesehatannya.

*chief with a coin, compress, cupping suction, massage) in order to recover from illness or reduce the health complaint.*

18. **Angka penemuan kasus tuberkulosis** adalah jumlah kasus baru tuberkulosis (TB) dan kasus TB yang didiagnosis kambuh yang diobati dalam program penanggulangan TB nasional dan dilaporkan kepada WHO, dibagi dengan perkiraan WHO terhadap jumlah kasus insiden tuberkulosis pada tahun yang sama, dinyatakan sebagai persentase.

18. **The case detection rate for all forms of tuberculosi**s is the number of new and replase tuberculosi cases diagnosed and treated in national tuberculosi control programmes and notified to WHO, divided by WHO's estimate of the number of incident tuberculosi cases for the same year, expressed as a percentage.

19. **Angka keberhasilan pengobatan tuberkulosis smear positive/Basil Tahan Asam (BTA) positif** adalah proporsi (dinyatakan sebagai persentase) kasus TB BTA positif yang terdaftar di bawah program pengendalian TB nasional pada tahun tertentu yang dinyatakan berhasil menyelesaikan pengobatan. Dengan atau tanpa bukti bakteriologi keberhasilan ("sembuh" dan "menyelesaikan pengobatan" masing-masing).

19. **The treatment success rate for new pulmonary smear-positive tuberculosi cases** is the proportion (expressed as a percentage) of new smear-positive tuberculosi cases registered under a national tuberculosi control programme in a given year that succesfully completed treatment. With or without bacteriological evidence of succes ("cured" and "treatment completed" respectively).

20. **Kasus kumulatif AIDS** adalah kumulatif kasus AIDS sampai dengan referensi waktu tertentu.
20. **Cummulative AIDS case** is cummulative AIDS cases with reference to a particular time.
21. **BCG (Bacillus Calmette Guerin)** merupakan vaksinasi untuk mencegah penyakit TBC, diberikan pada bayi baru lahir atau anak, dengan suntikan pada kulit pangkal lengan atas. Bekas suntikan kemudian akan membentuk tonjolan kecil jaringan parut pada kulit lengan atas. Suntikan BCG diberikan kepada anak sebanyak 1 kali.
21. **BCG (Bacillus Calmette Guerin)** is a vaccine to prevent TBC disease, given to newborns or children, by injection at the base of the skin of the upper arm. Injection site will form little bumps of scar tissue in the skin of the upper arm. BCG injections given to children 1 times.
22. **DPT (Difteri, Pertusis, Tetanus)** merupakan vaksin untuk mencegah penyakit Difteri, Pertusis, dan Tetanus yang diberikan pada bayi berumur 3 bulan ke atas, dengan suntikan pada paha, diulang 1 bulan dan 2 bulan kemudian, sehingga suntikan imunisasi DPT lengkap pada balita berjumlah 3 kali (kadang-kadang selang waktu antar suntikan bisa lebih dari 1 bulan).
22. **DPT (Diphtheria, Pertussis, Tetanus)** is a vaccine to prevent the diphtheria, pertussis, and tetanus disease, given to infants aged 3 months and above, with a shot in the thigh, repeated one month and two months later, so that the complete DPT immunization shots at toddler totaling 3 times (sometimes the time interval between injections can be more than 1 month).
23. **Peristiwa tindak pidana yang dilaporkan** ialah setiap peristiwa yang diterima
23. **Reported crime incidence** includes all criminal cases reported and received by police

kepolisian dari laporan masyarakat, atau peristiwa dimana pelakunya tertangkap tangan oleh kepolisian.

*office, and all crimes caught by police.*

24. **Jumlah tindak pidana** menggambarkan jumlah kasus tindak pidana yang terjadi pada kurun waktu tertentu.

24. **Crime total** refers to the number of criminal cases occurring during a given period.

25. **Persentase penyelesaian tindak pidana**

$$= \frac{\text{jumlah tindak pidana yang diselesaikan}}{\text{jumlah peristiwa tindak pidana yang dilaporkan}} \times 100\%$$

25. **Crime clearance rate**

$$= \frac{\text{Number of cleared criminal cases}}{\text{Number of reported criminal cases}} \times 100\%$$

26. **Persentase penyelesaian peristiwa tindak pidana** menyatakan persentase penyelesaian tindak pidana oleh polisi. Suatu tindak pidana dinyatakan sebagai kasus yang selesai di tingkat kepolisian, apabila:

26. **Crime clearance rate** refers to percentage of crime clearance by police. A criminal case is categorized as a cleared case by police, if:

1. berkas perkaranya sudah siap untuk diserahkan atau telah diserahkan kepada kejaksaan;
2. dalam hal delik aduan, pengaduannya dicabut dalam tenggang waktu yang telah ditentukan menurut undang-undang;
3. telah diselesaikan oleh kepolisian berdasarkan azas

1. All documents are ready to submit or already submitted to justice court;
2. In the case of attense that warrants complaint, the complaint was withdraw within a given period state in the law;
3. The case was cleared by police based on the principle of

- plichtmatigheid (kewajiban berdasarkan kewenangan hukum);
4. kasus yang dimaksud tidak termasuk kompetensi kepolisian
5. tersangka meninggal dunia;
6. kasus kadaluarsa.
27. **Untuk mengukur kemiskinan,** BPS menggunakan konsep kemampuan memenuhi kebutuhan dasar (*basic needs approach*). Dengan pendekatan ini, kemiskinan dipandang sebagai ketidakmampuan dari sisi ekonomi untuk memenuhi kebutuhan dasar makanan dan bukan makanan yang diukur dari sisi pengeluaran. Metode yang digunakan adalah menghitung Garis Kemiskinan (GK), yang terdiri dari dua komponen yaitu Garis Kemiskinan Makanan (GKM) dan Garis Kemiskinan Non-Makanan (GKNM). Penghitungan Garis Kemiskinan dilakukan secara terpisah untuk daerah perkotaan dan perdesaan.
28. **Penduduk miskin** adalah penduduk yang memiliki rata-rata pengeluaran per kapita per
- plichtmatigheid (obligation on the basis of law outhority);*
4. *The case was not the responsibility of police office;*
5. *The suspect died;*
6. *The case was out of date.*
27. **To measure poverty,** BPS-Statistics Indonesia has used the concept of basic needs approach. Therefore, poverty is viewed as economic inability to fulfill food and non-food basic needs which are measured by consumption/expenditure. The method used is calculating poverty line, which consists of two components that are Food Poverty Line (FPL) and Non-Food Poverty Line (NFPL). The poverty line was calculated separately for urban and rural areas.
28. **A person whose expenditure per capita per month is below the poverty line is considered to be**

bulan di bawah Garis Kemiskinan. *poor.*

29. **Garis Kemiskinan Makanan (GKM)** merupakan nilai pengeluaran kebutuhan minimum makanan yang disetarakan dengan 2.100 kkalori per kapita per hari. Garis Kemiskinan Non-Makanan (GKNM) adalah kebutuhan minimum untuk perumahan, sandang, pendidikan, kesehatan, dan kebutuhan dasar lainnya.
29. **The Food Poverty Line** refers to the daily minimum requirement of 2,100 kcal per capita per day. The Non-Food Poverty Line refers to the minimum requirement for household necessities for clothing, education, health, and other basic individual needs.
30. **Ukuran Kemiskinan Head Count Index (HCI- $P_0$ )** adalah persentase penduduk miskin yang berada di bawah Garis Kemiskinan (GK).
30. **Poverty Measures Head Count Index (HCI- $P_0$ )** simply measures the percentage of the population that is counted as poor, often denoted by  $P_0$ .
- Indeks Kedalaman Kemiskinan** merupakan ukuran rata-rata kesenjangan pengeluaran masing-masing penduduk miskin terhadap garis kemiskinan. Semakin tinggi nilai indeks, semakin jauh rata-rata pengeluaran penduduk dari garis kemiskinan.
- Poverty Gap Index- $P_1$**  measures the extent to which individuals fall below the poverty line (the poverty gaps) as a proportion of the poverty line. Higher value of the index shows that the gap between average expenditure of the poor and the poverty line is wider.
- Indeks Keparahan Kemiskinan** memberikan gambaran mengenai penyebaran pengeluaran di antara penduduk miskin.
- Poverty Severity Index- $P_2$**  describes inequality among the poor. Higher value of the index shows that inequality among the



Semakin tinggi nilai indeks, semakin tinggi ketimpangan pengeluaran di antara penduduk miskin.

*poor is higher.*

31. **Foster-Greer-Thorbecke (1984)** merumuskan suatu ukuran yang digunakan untuk mengukur tingkat kemiskinan sebagai berikut:

$$P_a = \frac{1}{n} \sum_{i=1}^q \left[ \frac{z - y_i}{z} \right]^a$$

dimana:

$a=0, 1, 2$

$z$ =Garis kemiskinan

$y_i$  =Rata-rata pengeluaran perkapita sebulan penduduk yang berada di bawah garis kemiskinan ( $i=1,2,\dots,q$ ),  $y_i < z$

$q$ = Banyaknya penduduk yang berada di bawah garis kemiskinan

$n$ =Jumlah penduduk

Jika  $a=0$ , diperoleh *Head Count Index* ( $P_0$ ), jika  $a=1$  diperoleh indeks kedalaman kemiskinan (*Poverty Gap Index*- $P_1$ ) dan jika  $a=2$  disebut indeks keparahan kemiskinan (*Poverty Severity Index*- $P_2$ ).

31. **Foster-Greer-Thorbecke (1984)** developed poverty measures that may be written as:

$$P_a = \frac{1}{n} \sum_{i=1}^q \left[ \frac{z - y_i}{z} \right]^a$$

where:

$a=0, 1, 2$

$z$ =the poverty line

$y_i$ =Average expenditure per capita per month of the poor ( $i=1,2,\dots,q$ ),  $y_i < z$

$q$ =the number of poor

$n$ =the total population

If  $a=0$  is obtained *Head Count Index* ( $P_0$ ), if  $a=1$  is obtained *Poverty Gap Index*- $P_1$ , and if  $a=2$  is obtained *Poverty Severity Index*- $P_2$ .

**ULASAN**

Angka Partisipasi Murni (APM) Kabupaten Kapuas tahun 2022 sebesar 99,15 persen untuk SD/MI/ sederajat, 75,16 persen untuk tingkat SMP/MTs/ sederajat, dan 53,64 persen untuk tingkat SMA/SMK/MA/ sederajat.

Terdapat 28 orang dokter, 7 dokter gigi, 649 perawat, 439 bidan, 52 tenaga kefarmasian, 58 tenaga kesehatan masyarakat, 24 tenaga kesehatan lingkungan, 47 tenaga gizi, dan 35 ahli teknologi laboratorium medik di Kabupaten Kapuas pada tahun 2022.

Garis kemiskinan Kabupaten Kapuas tahun 2022 naik menjadi Rp345.272,- perkapita per bulan dari sebelumnya Rp332.999,- perkapita per bulan pada tahun 2021. Begitu pula persentase penduduk miskin naik menjadi 5,35 persen atau 19,45 ribu orang penduduk miskin

**DESCRIPTION**

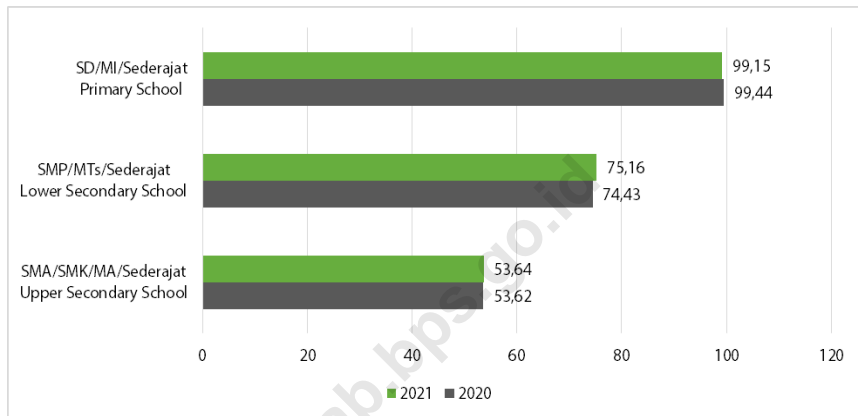
*Net Participation Rates of Kapuas Regency in 2022 was 99.15 percent for primary school level, 75.16 percent for lower secondary school level, and 53.64 percent for upper secondary school level.*

*There were 28 doctors, 7 dentists, 649 nurses, 439 midwives, 52 pharmacist, 58 public health workers, 24 environmental health workers, 47 nutritionists, and 35 medical laboratory technicians in Kapuas Regency in 2022.*

*The poverty line of Kapuas Regency increased from IDR332,999 percapita per month in 2021 to IDR345,272 percapita per month in 2022. Also, percentage of poor people decreased to 5.35 percent or 19.45 thousand of population below poverty line.*

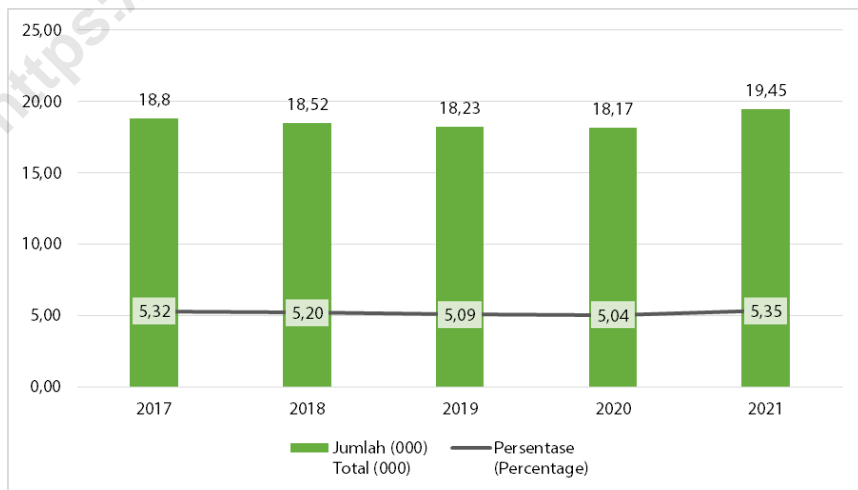


**Gambar 4.1 Angka Partisipasi Murni (APM) menurut Jenjang Pendidikan di Kabupaten Kapuas, 2021 dan 2022**  
*Figures*  
**Net Participation Rates by Education Level in Kapuas Regency, 2021 and 2022**



Sumber/Source: BPS, Survei Sosial Ekonomi Nasional (Susenas)/BPS-Statistics Indonesia, National Socio Economic Survei

**Gambar 4.2 Jumlah dan Persentase Penduduk Miskin di Kabupaten Kapuas, 2018-2022**  
*Figures*  
**Number and Percentage of Poor People in Kapuas Regency 2018-2022**



Sumber/Source: BPS, Survei Sosial Ekonomi Nasional (Susenas)/BPS-Statistics Indonesia, National Socio Economic Survei



## 4.1. PENDIDIKAN

## EDUCATION

**Table 4.1.1. Jumlah Sekolah, Guru, dan Murid Taman Kanak-Kanak (TK) di Bawah Kementerian Pendidikan, Kebudayaan, Riset, dan Teknologi Menurut Kecamatan di Kabupaten Kapuas, 2021/2022 dan 2022/2023**

*Number of Schools, Teachers, and Pupils in Kindergarten under the Ministry of Education, Culture, Research, and Technology by Subdistrict in Kapuas Regency, 2021/2022 and 2022/2023*

Kecamatan Subdistrict	Sekolah / Schools					
	Negeri / Public		Swasta / Private		Jumlah / Total	
	2021/2022	2022/2023	2021/2022	2022/2023	2021/2022	2022/2023
(1)	(2)	(3)	(4)	(5)	(6)	(7)
Kapuas Kuala	-		13		13	
Tamban Catur	-		14		14	
Kapuas Timur	1		15		16	
Selat	1		50		51	
Bataguh	-		21		21	
Basarang	-		24		24	
Kapuas Hilir	-		14		14	
Pulau Petak	-		12		12	
Kapuas Murung	-		20		20	
Dadahup	-		10		10	
Kapuas Barat	-		20		20	
Mantangai	1		36		37	
Timpah	-		15		15	
Kapuas Tengah	-		17		17	
Pasak Talawang	-		6		6	
Kapuas Hulu	-		9		9	
Mandau Talawang	-		4		4	
<b>Kapuas</b>	<b>3</b>		<b>300</b>		<b>303</b>	

Lanjutan Tabel/Continued Table 4.1.1

Kecamatan Subdistrict	Guru <sup>1</sup> / Teachers <sup>1</sup>					
	Negeri / Public		Swasta / Private		Jumlah / Total	
	2021/2022	2022/2023	2021/2022	2022/2023	2021/2022	2022/2023
(1)	(8)	(9)	(10)	(11)	(12)	(13)
Kapuas Kuala	-		48		48	
Tamban Catur	-		49		49	
Kapuas Timur	8		68		76	
Selat	12		204		216	
Bataguh	-		62		62	
Basarang	-		92		92	
Kapuas Hilir	-		70		70	
Pulau Petak	-		45		45	
Kapuas Murung	-		70		70	
Dadahup	-		21		21	
Kapuas Barat	-		65		65	
Mantangai	8		107		115	
Timpah	-		60		60	
Kapuas Tengah	-		60		60	
Pasak Talawang	-		16		16	
Kapuas Hulu	-		31		31	
Mandau Talawang	-		15		15	
<b>Kapuas</b>	<b>28</b>		<b>1 083</b>		<b>1 111</b>	

Lanjutan Tabel/Continued Table 4.1.1

Kecamatan Subdistrict	Murid / Pupils					
	Negeri / Public		Swasta / Private		Jumlah / Total	
	2021/2022	2022/2023	2021/2022	2022/2023	2021/2022	2022/2023
(1)	(14)	(15)	(16)	(17)	(18)	(19)
Kapas Kuala	-		364		364	
Tamban Catur	-		277		277	
Kapas Timur	42		424		466	
Selat	69		1 448		1 517	
Bataguh	-		620		620	
Basarang	-		597		597	
Kapas Hilir	-		316		316	
Pulau Petak	-		323		323	
Kapas Murung	-		489		489	
Dadahup	-		143		143	
Kapas Barat	-		523		523	
Mantangai	40		1 065		1 105	
Timpah	-		459		459	
Kapas Tengah	-		706		706	
Pasak Talawang	-		190		190	
Kapas Hulu	-		265		265	
Mandau Talawang	-		167		167	
<b>Kapas</b>	<b>151</b>		<b>8 376</b>		<b>8 527</b>	

Catatan/Note:

<sup>1</sup> Jumlah guru termasuk kepala sekolah dan guru/The total of teachers including headmaster and teacher

Sumber/Source:

Kementerian Pendidikan dan Kebudayaan, Riset dan Teknologi, Sistem Data Pokok Pendidikan, Data Semester Ganjil/Ministry of Educations and Culture, Research and Technology, Basic Education Data System, Odd Semester



**Tabel 4.1.2. Jumlah Sekolah, Guru, dan Murid Raudatul Athfal (RA) di Bawah Kementerian Agama Menurut Kecamatan di Kabupaten Kapuas, 2021/2022 dan 2022/2023**

*Number of Schools, Teachers, and Pupils in Raudatul Athfal (RA) under the Ministry of Religious Affairs by Subdistrict in Kapuas Regency, 2021/2022 and 2022/2023*

Kecamatan Subdistrict	Sekolah/Schools		Guru/Teachers		Murid/Pupils	
	2021/2022	2022/2023	2021/2022	2022/2023	2021/2022	2022/2023
(1)	(2)	(3)	(4)	(5)	(6)	(7)
Kapuas Kuala	1		3		10	
Tamban Catur	3		15		62	
Kapuas Timur	4		21		178	
Selat	3		27		144	
Bataguh	1		8		36	
Basarang	1		5		31	
Kapuas Hilir	-		-		-	
Pulau Petak	1		5		49	
Kapuas Murung	1		9		52	
Dadahup	-		-		-	
Kapuas Barat	-		-		-	
Mantangai	-		-		-	
Timpah	-		-		-	
Kapuas Tengah	-		-		-	
Pasak Talawang	-		-		-	
Kapuas Hulu	-		-		-	
Mandau Talawang	-		-		-	
<b>Kapuas</b>	<b>15</b>		<b>93</b>		<b>562</b>	

Catatan/Note: Seluruh Raudatul Athfal (RA) berstatus swasta/All Raudatul Athfal (RA) are private  
 Sumber/Source: Kementerian Agama, EMIS, Data Semester Ganjil/Ministry of Religious Affairs, EMIS, Odd Semester Data

**Tabel 4.1.3. Jumlah Sekolah, Guru<sup>1</sup>, dan Murid Sekolah Dasar (SD) di Bawah Kementerian Pendidikan dan Kebudayaan Menurut Kecamatan di Kabupaten Kapuas, 2021/2022 dan 2022/2023**

*Number of Schools, Teachers<sup>1</sup>, and Pupils in Primary Schools Under The Ministry of Education and Culture by Subdistrict in Kapuas Regency, 2021/2022 and 2022/2023*

Kecamatan Subdistrict	Sekolah / Schools					
	Negeri / Public		Swasta / Private		Jumlah / Total	
	2021/2022	2022/2023	2021/2022	2022/2023	2021/2022	2022/2023
(1)	(2)	(3)	(4)	(5)	(6)	(7)
Kapuas Kuala	17		-		17	
Tamban Catur	12		-		12	
Kapuas Timur	20		-		20	
Selat	26		10		36	
Bataguh	44		-		44	
Basarang	27		-		27	
Kapuas Hilir	17		1		18	
Pulau Petak	18		-		18	
Kapuas Murung	30		-		30	
Dadahup	16		1		17	
Kapuas Barat	24		1		25	
Mantangai	46		6		52	
Timpah	15		-		15	
Kapuas Tengah	20		2		22	
Pasak Talawang	11		4		15	
Kapuas Hulu	14		-		14	
Mandau Talawang	13		1		14	
<b>Kapuas</b>	<b>370</b>		<b>26</b>		<b>396</b>	

Lanjutan Tabel/Continued Table 4.1.3

Kecamatan Subdistrict	Guru <sup>1</sup> / Teachers <sup>1</sup>					
	Negeri / Public		Swasta / Private		Jumlah / Total	
	2021/2022	2022/2023	2021/2022	2022/2023	2021/2022	2022/2023
(1)	(8)	(9)	(10)	(11)	(12)	(13)
Kapuas Kuala	142		-		142	
Tamban Catur	104		-		104	
Kapuas Timur	186		-		186	
Selat	354		106		40	
Bataguh	307		-		307	
Basarang	291		-		291	
Kapuas Hilir	169		5		174	
Pulau Petak	168		-		168	
Kapuas Murung	210		-		210	
Dadahup	120		3		123	
Kapuas Barat	242		7		249	
Mantangai	367		25		392	
Timpah	166		-		166	
Kapuas Tengah	214		9		223	
Pasak Talawang	86		22		108	
Kapuas Hulu	139		-		139	
Mandau Talawang	110		2		112	
<b>Kapuas</b>	<b>3 375</b>		<b>179</b>		<b>3 554</b>	

Lanjutan Tabel/Continued Table 4.1.3

Kecamatan Subdistrict	Murid / Pupils					
	Negeri / Public		Swasta / Private		Jumlah / Total	
	2021/2022	2022/2023	2021/2022	2022/2023	2021/2022	2022/2023
(1)	(14)	(15)	(16)	(17)	(18)	(19)
Kapas Kuala	1 445	-	-	-	1 445	-
Tamban Catur	782	-	-	-	785	-
Kapas Timur	1 381	-	-	-	1 381	-
Selat	3 753	-	1 383	-	5 136	-
Bataguh	3 395	-	-	-	3 395	-
Basarang	1 968	-	-	-	1 968	-
Kapas Hilir	962	-	62	-	1 024	-
Pulau Petak	645	-	-	-	645	-
Kapas Murung	1 681	-	-	-	1 681	-
Dadahup	1 022	-	35	-	1 057	-
Kapas Barat	2 121	-	68	-	2 189	-
Mantangai	4 720	-	472	-	5 192	-
Timpah	1 643	-	-	-	1 643	-
Kapas Tengah	2 494	-	141	-	2 635	-
Pasak Talawang	860	-	400	-	1 260	-
Kapas Hulu	1 296	-	-	-	1 296	-
Mandau Talawang	768	-	30	-	798	-
<b>Kapas</b>	<b>30 936</b>	<b>-</b>	<b>2 591</b>	<b>-</b>	<b>33 527</b>	<b>-</b>

Catatan/Note:

Sumber/Source:

<sup>1</sup> Jumlah guru termasuk kepala sekolah dan guru/The total of teachers including headmaster and teacher Kementerian Pendidikan dan Kebudayaan, Riset dan Teknologi, Sistem Data Pokok Pendidikan, Data Semester Ganjil/Ministry of Educations and Culture, Research and Technology, Basic Education Data System, Odd Semester

**Tabel 4.1.4. Jumlah Sekolah, Guru, dan Murid Madrasah Ibtidaiyah (MI) di Bawah Kementerian Agama Menurut Kecamatan di Kabupaten Kapuas, 2021/2022 dan 2022/2023**

*Number of Schools, Teachers, and Pupils in Madrasah Ibtidaiyah (MI) Under The Ministry of Religious Affairs by Subdistrict in Kapuas Regency, 2021/2022 and 2022/2023*

Kecamatan Subdistrict	Sekolah / Schools					
	Negeri / Public		Swasta / Private		Jumlah / Total	
	2021/2022	2022/2023	2021/2022	2022/2023	2021/2022	2022/2023
(1)	(2)	(3)	(4)	(5)	(6)	(7)
Kapuas Kuala	-		13		13	
Tamban Catur	1		7		8	
Kapuas Timur	1		14		15	
Selat	2		4		6	
Bataguh	-		18		18	
Basarang	-		7		7	
Kapuas Hilir	-		3		3	
Pulau Petak	2		18		20	
Kapuas Murung	-		12		12	
Dadahup	-		2		2	
Kapuas Barat	-		1		1	
Mantangai	-		1		1	
Timpah	-		-		-	
Kapuas Tengah	-		-		-	
Pasak Talawang	-		-		-	
Kapuas Hulu	-		-		-	
Mandau Talawang	-		-		-	
<b>Kapuas</b>	<b>6</b>		<b>100</b>		<b>106</b>	

Lanjutan Tabel/Continued Table 4.1.4

Kecamatan Subdistrict	Guru / Teachers					
	Negeri / Public		Swasta / Private		Jumlah / Total	
	2021/2022	2022/2023	2021/2022	2022/2023	2021/2022	2022/2023
(1)	(8)	(9)	(10)	(11)	(12)	(13)
Kapas Kuala	-		104		104	
Tamban Catur	25		56		81	
Kapas Timur	24		168		192	
Selat	100		90		190	
Bataguh	-		155		155	
Basarang	-		82		82	
Kapas Hilir	-		27		27	
Pulau Petak	41		182		223	
Kapas Murung	-		111		111	
Dadahup	-		22		22	
Kapas Barat	-		6		6	
Mantangai	-		8		8	
Timpah	-		-		-	
Kapas Tengah	-		-		-	
Pasak Talawang	-		-		-	
Kapas Hulu	-		-		-	
Mandau Talawang	-		-		-	
<b>Kapas</b>	<b>190</b>		<b>1 011</b>		<b>1 201</b>	

Lanjutan Tabel/Continued Table 4.1.4

Kecamatan Subdistrict	Murid / Pupils					
	Negeri / Public		Swasta / Private		Jumlah / Total	
	2021/2022	2022/2023	2021/2022	2022/2023	2021/2022	2022/2023
(1)	(14)	(15)	(16)	(17)	(18)	(19)
Kapuas Kuala	-		894		894	
Tamban Catur	307		431		738	
Kapuas Timur	47		1 343		1 390	
Selat	1 004		815		1 819	
Bataguh	-		1 419		1 419	
Basarang	-		448		448	
Kapuas Hilir	-		253		253	
Pulau Petak	204		1 394		1 598	
Kapuas Murung	-		1 149		1 149	
Dadahup	-		99		99	
Kapuas Barat	-		-		-	
Mantangai	-		54		54	
Timpah	-		-		-	
Kapuas Tengah	-		-		-	
Pasak Talawang	-		-		-	
Kapuas Hulu	-		-		-	
Mandau Talawang	-		-		-	
<b>Kapuas</b>	<b>1 562</b>		<b>8 299</b>		<b>9 861</b>	

Sumber/Source: Kementerian Agama, EMIS, Data Semester Ganjil/Ministry of Religious Affairs, EMIS, Odd Semester Data

**Tabel 4.1.5. Jumlah Sekolah, Guru<sup>1</sup>, dan Murid Sekolah Menengah Pertama (SMP) di Bawah Kementerian Pendidikan dan Kebudayaan Menurut Kecamatan di Kabupaten Kapuas, 2021/2022 dan 2022/2023**

*Number of Schools, Teachers<sup>1</sup>, and Pupils in Lower Secondary Schools Under The Ministry of Education and Culture by Subdistrict in Kapuas Regency, 2021/2022 and 2022/2023*

Kecamatan Subdistrict	Sekolah / Schools					
	Negeri / Public		Swasta / Private		Jumlah / Total	
	2021/2022	2022/2023	2021/2022	2022/2023	2021/2022	2022/2023
(1)	(2)	(3)	(4)	(5)	(6)	(7)
Kapuas Kuala	5		1		6	
Tamban Catur	2		-		2	
Kapuas Timur	2		-		2	
Selat	5		6		11	
Bataguh	13		1		14	
Basarang	4		-		4	
Kapuas Hilir	4		-		4	
Pulau Petak	3		-		3	
Kapuas Murung	8		-		8	
Dadahup	4		1		5	
Kapuas Barat	10		-		10	
Mantangai	19		2		21	
Timpah	10		-		10	
Kapuas Tengah	9		-		9	
Pasak Talawang	5		1		6	
Kapuas Hulu	6		-		6	
Mandau Talawang	3		1		4	
<b>Kapuas</b>	<b>112</b>		<b>13</b>		<b>125</b>	



Lanjutan Tabel/Continued Table 4.1.5

Kecamatan Subdistrict	Guru <sup>1</sup> / Teachers <sup>1</sup>					
	Negeri / Public		Swasta / Private		Jumlah / Total	
	2021/2022	2022/2023	2021/2022	2022/2023	2021/2022	2022/2023
(1)	(8)	(9)	(10)	(11)	(12)	(13)
Kapuas Kuala	42		-		42	
Tamban Catur	20		-		20	
Kapuas Timur	34		-		34	
Selat	128		75		203	
Bataguh	112		4		116	
Basarang	57		-		57	
Kapuas Hilir	43		-		43	
Pulau Petak	36		-		36	
Kapuas Murung	55		-		55	
Dadahup	34		6		40	
Kapuas Barat	114		-		114	
Mantangai	147		16		163	
Timpah	78		-		78	
Kapuas Tengah	115		-		115	
Pasak Talawang	33		8		41	
Kapuas Hulu	62		-		62	
Mandau Talawang	21		12		33	
<b>Kapuas</b>	<b>1 131</b>		<b>121</b>		<b>1 252</b>	

Lanjutan Tabel/Continued Table 4.1.5

Kecamatan Subdistrict	Murid / Pupils					
	Negeri / Public		Swasta / Private		Jumlah / Total	
	2021/2022	2022/2023	2021/2022	2022/2023	2021/2022	2022/2023
(1)	(14)	(15)	(16)	(17)	(18)	(19)
Kapas Kuala	398		39		437	
Tamban Catur	139		-		139	
Kapas Timur	355		-		355	
Selat	1 686		703		2 389	
Bataguh	1 180		60		1 240	
Basarang	559		-		559	
Kapas Hilir	333		-		333	
Pulau Petak	302		-		302	
Kapas Murung	659		-		659	
Dadahup	359		15		374	
Kapas Barat	932		-		932	
Mantangai	1 325		156		1 481	
Timpah	707		-		707	
Kapas Tengah	1 005		-		1 005	
Pasak Talawang	361		82		443	
Kapas Hulu	558		-		558	
Mandau Talawang	183		124		307	
<b>Kapas</b>	<b>11 041</b>		<b>1 179</b>		<b>12 220</b>	

Catatan/Note:  
Sumber/Source:

<sup>1</sup> Jumlah guru termasuk kepala sekolah dan guru/The total of teachers including headmaster and teacher Kementerian Pendidikan dan Kebudayaan, Riset dan Teknologi, Sistem Data Pokok Pendidikan, Data Semester Ganjil/Ministry of Educations and Culture, Research and Technology, Basic Education Data System, Odd Semester

**Tabel 4.1.6. Jumlah Sekolah, Guru, dan Murid Madrasah Tsanawiyah (MTs) di Bawah Kementerian Agama Menurut Kecamatan di Kabupaten Kapuas, 2021/2022 dan 2022/2023**

*Number of Schools, Teachers, and Pupils in Madrasah Tsanawiyah (MTs) Under The Ministry of Religious Affairs by Subdistrict in Kapuas Regency, 2021/2022 and 2022/2023*

Kecamatan Subdistrict	Sekolah / Schools					
	Negeri / Public		Swasta / Private		Jumlah / Total	
	2021/2022	2022/2023	2021/2022	2022/2023	2021/2022	2022/2023
(1)	(2)	(3)	(4)	(5)	(6)	(7)
Kapuas Kuala	-		3		3	
Tamban Catur	-		4		4	
Kapuas Timur	1		2		3	
Selat	1		5		6	
Bataguh	-		8		8	
Basarang	-		4		4	
Kapuas Hilir	-		1		1	
Pulau Petak	-		8		8	
Kapuas Murung	-		1		1	
Dadahup	-		3		3	
Kapuas Barat	-		1		1	
Mantangai	-		1		1	
Timpah	-		-		-	
Kapuas Tengah	-		-		-	
Pasak Talawang	-		-		-	
Kapuas Hulu	-		-		-	
Mandau Talawang	-		-		-	
<b>Kapuas</b>	<b>2</b>		<b>41</b>		<b>43</b>	

Lanjutan Tabel/Continued Table 4.1.6

Kecamatan Subdistrict	Guru / Teachers					
	Negeri / Public		Swasta / Private		Jumlah / Total	
	2021/2022	2022/2023	2021/2022	2022/2023	2021/2022	2022/2023
(1)	(8)	(9)	(10)	(11)	(12)	(13)
Kapuas Kuala	-		22		22	
Tamban Catur	-		62		62	
Kapuas Timur	41		49		90	
Selat	57		89		146	
Bataguh	-		84		84	
Basarang	-		44		44	
Kapuas Hilir	-		17		17	
Pulau Petak	-		95		95	
Kapuas Murung	-		14		14	
Dadahup	-		27		27	
Kapuas Barat	-		7		7	
Mantangai	-		8		8	
Timpah	-		-		-	
Kapuas Tengah	-		-		-	
Pasak Talawang	-		-		-	
Kapuas Hulu	-		-		-	
Mandau Talawang	-		-		-	
<b>Kapuas</b>	<b>98</b>		<b>518</b>		<b>616</b>	

Lanjutan Tabel/Continued Table 4.1.6

Kecamatan Subdistrict	Murid / Pupils					
	Negeri / Public		Swasta / Private		Jumlah / Total	
	2021/2022	2022/2023	2021/2022	2022/2023	2021/2022	2022/2023
(1)	(14)	(15)	(16)	(17)	(18)	(19)
Kapas Kuala	-		297		297	
Tamban Catur	-		564		564	
Kapas Timur	220		857		1 077	
Selat	703		753		1 456	
Bataguh	-		643		643	
Basarang	-		447		447	
Kapas Hilir	-		87		87	
Pulau Petak	-		780		780	
Kapas Murung	-		166		166	
Dadahup	-		183		183	
Kapas Barat	-		5		5	
Mantangai	-		107		107	
Timpah	-					
Kapas Tengah	-					
Pasak Talawang	-					
Kapas Hulu	-					
Mandau Talawang	-					
<b>Kapas</b>	<b>923</b>		<b>4 889</b>		<b>5 812</b>	

Sumber/Source: Kementerian Agama, EMIS, Data Semester Ganjil/Ministry of Religious Affairs, EMIS, Odd Semester Data

**Tabel 4.1.7. Jumlah Sekolah, Guru<sup>1</sup>, dan Murid Sekolah Menengah Atas (SMA) di Bawah Kementerian Pendidikan dan Kebudayaan Menurut Kecamatan di Kabupaten Kapuas, 2021/2022 dan 2022/2023**

*Number of Schools, Teachers<sup>1</sup>, and Pupils in Upper Secondary Schools Under The Ministry of Education and Culture by Subdistrict in Kapuas Regency, 2021/2022 and 2022/2023*

Kecamatan Subdistrict	Sekolah / Schools					
	Negeri / Public		Swasta / Private		Jumlah / Total	
	2021/2022	2022/2023	2021/2022	2022/2023	2021/2022	2022/2023
(1)	(2)	(3)	(4)	(5)	(6)	(7)
Kapuas Kuala	-	-	-	-	-	-
Tamban Catur	1	-	-	-	1	-
Kapuas Timur	1	-	-	-	1	-
Selat	3	-	2	-	5	-
Bataguh	-	-	-	-	-	-
Basarang	1	-	-	-	1	-
Kapuas Hilir	1	-	-	-	1	-
Pulau Petak	1	-	-	-	1	-
Kapuas Murung	1	-	-	-	1	-
Dadahup	1	-	-	-	1	-
Kapuas Barat	1	-	-	-	1	-
Mantangai	1	-	1	-	2	-
Timpah	2	-	-	-	2	-
Kapuas Tengah	1	-	-	-	1	-
Pasak Talawang	1	-	-	-	1	-
Kapuas Hulu	1	-	-	-	1	-
Mandau Talawang	-	-	-	-	-	-
<b>Kapuas</b>	<b>17</b>	<b>-</b>	<b>3</b>	<b>-</b>	<b>20</b>	<b>-</b>

Lanjutan Tabel/Continued Table 4.1.7

Kecamatan Subdistrict	Guru <sup>1</sup> / Teachers <sup>1</sup>					
	Negeri / Public		Swasta / Private		Jumlah / Total	
	2021/2022	2022/2023	2021/2022	2022/2023	2021/2022	2022/2023
(1)	(8)	(9)	(10)	(11)	(12)	(13)
Kapas Kuala	-		-		-	
Tamban Catur	20		-		20	
Kapas Timur	27		-		27	
Selat	109		32		141	
Bataguh	-		-		-	
Basarang	31		-		31	
Kapas Hilir	23		-		23	
Pulau Petak	18		-		18	
Kapas Murung	17		-		17	
Dadahup	17		-		17	
Kapas Barat	26		-		26	
Mantangai	17		4		21	
Timpah	30		-		30	
Kapas Tengah	31		-		31	
Pasak Talawang	12		-		12	
Kapas Hulu	27		-		27	
Mandau Talawang	-		-		-	
<b>Kapas</b>	<b>405</b>		<b>36</b>		<b>441</b>	

Lanjutan Tabel/Continued Table 4.1.7

Kecamatan Subdistrict	Murid / Pupils					
	Negeri / Public		Swasta / Private		Jumlah / Total	
	2021/2022	2022/2023	2021/2022	2022/2023	2021/2022	2022/2023
(1)	(14)	(15)	(16)	(17)	(18)	(19)
Kapuas Kuala	-		-		-	
Tamban Catur	189		-		189	
Kapuas Timur	287		-		287	
Selat	1 605		369		1 974	
Bataguh	-		-		-	
Basarang	351				351	
Kapuas Hilir	220		-		220	
Pulau Petak	131		-		131	
Kapuas Murung	218		-		218	
Dadahup	168		-		168	
Kapuas Barat	438		-		438	
Mantangai	189		118		307	
Timpah	546		-		546	
Kapuas Tengah	533		-		533	
Pasak Talawang	167		-		167	
Kapuas Hulu	406		-		406	
Mandau Talawang	-		-		-	
<b>Kapuas</b>	<b>5 448</b>		<b>487</b>		<b>5 935</b>	

Catatan/Note:

Sumber/Source:

<sup>1</sup> Jumlah guru termasuk kepala sekolah dan guru/The total of teachers including headmaster and teacher Kementerian Pendidikan dan Kebudayaan, Riset dan Teknologi, Sistem Data Pokok Pendidikan, Data Semester Ganjil/Ministry of Educations and Culture, Research and Technology, Basic Education Data System, Odd Semester



**Tabel 4.1.8. Jumlah Sekolah, Guru<sup>1</sup>, dan Murid Sekolah Menengah Kejuruan (SMK) di Bawah Kementerian Pendidikan dan Kebudayaan Menurut Kecamatan di Kabupaten Kapuas, 2021/2022 dan 2022/2023**

*Number of Schools, Teachers<sup>1</sup>, and Pupils in Vocational High Schools Under The Ministry of Education and Culture by Subdistrict in Kapuas Regency, 2021/2022 and 2022/2023*

Kecamatan Subdistrict	Sekolah / Schools					
	Negeri / Public		Swasta / Private		Jumlah / Total	
	2021/2022	2022/2023	2021/2022	2022/2023	2021/2022	2022/2023
(1)	(2)	(3)	(4)	(5)	(6)	(7)
Kapuas Kuala	1		-		1	
Tamban Catur	-		-		-	
Kapuas Timur	-		-		-	
Selat	3		2		5	
Bataguh	2		-		2	
Basarang	-		-		-	
Kapuas Hilir	-		-		-	
Pulau Petak	-		1		1	
Kapuas Murung	1		-		1	
Dadahup	1		-		1	
Kapuas Barat	-		1		1	
Mantangai	2		1		3	
Timpah	1		-		1	
Kapuas Tengah	-		1		1	
Pasak Talawang	1		-		1	
Kapuas Hulu	-		-		-	
Mandau Talawang	1		-		1	
<b>Kapuas</b>	<b>13</b>		<b>6</b>		<b>19</b>	

Lanjutan Tabel/Continued Table 4.1.8

Kecamatan Subdistrict	Guru <sup>1</sup> / Teachers <sup>1</sup>					
	Negeri / Public		Swasta / Private		Jumlah / Total	
	2021/2022	2022/2023	2021/2022	2022/2023	2021/2022	2022/2023
(1)	(8)	(9)	(10)	(11)	(12)	(13)
Kapuas Kuala	16		-		16	
Tamban Catur	-		-		-	
Kapuas Timur	-		-		-	
Selat	148		28		176	
Bataguh	35		-		35	
Basarang	-				-	
Kapuas Hilir	-		-		-	
Pulau Petak	-		13		13	
Kapuas Murung	21		-		21	
Dadahup	14		-		14	
Kapuas Barat	-		14		14	
Mantangai	31		4		35	
Timpah	10		-		10	
Kapuas Tengah	-		12		12	
Pasak Talawang	8		-		8	
Kapuas Hulu	-		-		-	
Mandau Talawang	12		-		12	
<b>Kapuas</b>	<b>295</b>		<b>71</b>		<b>366</b>	

Lanjutan Tabel/Continued Table 4.1.8

Kecamatan Subdistrict	Murid / Pupils					
	Negeri / Public		Swasta / Private		Jumlah / Total	
	2021/2022	2022/2023	2021/2022	2022/2023	2021/2022	2022/2023
(1)	(14)	(15)	(16)	(17)	(18)	(19)
Kapas Kuala	82		-		82	
Tamban Catur	-		-		-	
Kapas Timur	-		-		-	
Selat	2 059		98		2 157	
Bataguh	306		-		306	
Basarang	-		-		-	
Kapas Hilir	-		-		-	
Pulau Petak	-		74		74	
Kapas Murung	233		-		233	
Dadahup	205		-		205	
Kapas Barat	-		70		70	
Mantangai	354		77		431	
Timpah	32		-		32	
Kapas Tengah	-		58		58	
Pasak Talawang	26		-		26	
Kapas Hulu	-		-		-	
Mandau Talawang	29		-		29	
<b>Kapas</b>	<b>3 326</b>		<b>377</b>		<b>3 703</b>	

Catatan/Note: <sup>1</sup> Guru yang mengajar di 2 sekolah atau lebih dihitung di masing-masing sekolah. Jumlah guru termasuk kepala sekolah dan guru/The teacher who taught in two schools or more counted in every school. The total of teachers including headmaster and teacher

Sumber/Source: Kementerian Pendidikan dan Kebudayaan, Riset dan Teknologi, Sistem Data Pokok Pendidikan, Data Semester Ganjil/Ministry of Educations and Culture, Research and Technology, Basic Education Data System, Odd Semester

**Tabel 4.1.9. Jumlah Sekolah, Guru, dan Murid Madrasah Aliyah (MA) di Bawah Kementerian Agama Menurut Kecamatan di Kabupaten Kapuas, 2021/2022 dan 2022/2023**

Table

*Number of Schools, Teachers, and Pupils in Madrasah Aliyah (MA) Under The Ministry of Religious Affairs by Subdistrict in Kapuas Regency, 2021/2022 and 2022/2023*

Kecamatan Subdistrict	Sekolah / Schools					
	Negeri / Public		Swasta / Private		Jumlah / Total	
	2021/2022	2022/2023	2021/2022	2022/2023	2021/2022	2022/2023
(1)	(2)	(3)	(4)	(5)	(6)	(7)
Kapuas Kuala	-		2		2	
Tamban Catur	-		2		2	
Kapuas Timur	-		3		3	
Selat	1		3		4	
Bataguh	-		5		5	
Basarang	-		2		2	
Kapuas Hilir	-		-		-	
Pulau Petak	-		4		4	
Kapuas Murung	-		-		-	
Dadahup	-		1		1	
Kapuas Barat	-		-		-	
Mantangai	-		-		-	
Timpah	-		-		-	
Kapuas Tengah	-		-		-	
Pasak Talawang	-		-		-	
Kapuas Hulu	-		-		-	
Mandau Talawang	-		-		-	
<b>Kapuas</b>	<b>1</b>		<b>22</b>		<b>23</b>	

Lanjutan Tabel/Continued Table 4.1.9

Kecamatan Subdistrict	Guru / Teachers					
	Negeri / Public		Swasta / Private		Jumlah / Total	
	2021/2022	2022/2023	2021/2022	2022/2023	2021/2022	2022/2023
(1)	(8)	(9)	(10)	(11)	(12)	(13)
Kapas Kuala	-		25		25	
Tamban Catur	-		36		36	
Kapas Timur	-		51		51	
Selat	64		43		107	
Bataguh	-		53		53	
Basarang	-		32		32	
Kapas Hilir	-		-		-	
Pulau Petak	-		56		56	
Kapas Murung	-		-		-	
Dadahup	-		10		10	
Kapas Barat	-		-		-	
Mantangai	-		-		-	
Timpah	-		-		-	
Kapas Tengah	-		-		-	
Pasak Talawang	-		-		-	
Kapas Hulu	-		-		-	
Mandau Talawang	-		-		-	
<b>Kapas</b>	<b>64</b>		<b>306</b>		<b>370</b>	

Lanjutan Tabel/Continued Table 4.1.9

Kecamatan Subdistrict	Murid / Pupils					
	Negeri / Public		Swasta / Private		Jumlah / Total	
	2021/2022	2022/2023	2021/2022	2022/2023	2021/2022	2022/2023
(1)	(14)	(15)	(16)	(17)	(18)	(19)
Kapuas Kuala	-		273		273	
Tamban Catur	-		351		351	
Kapuas Timur	-		808		808	
Selat	824		257		1 081	
Bataguh	-		464		464	
Basarang	-		337		337	
Kapuas Hilir	-		-		-	
Pulau Petak	-		436		436	
Kapuas Murung	-		-		-	
Dadahup	-		63		63	
Kapuas Barat	-		-		-	
Mantangai	-		-		-	
Timpah	-		-		-	
Kapuas Tengah	-		-		-	
Pasak Talawang	-		-		-	
Kapuas Hulu	-		-		-	
Mandau Talawang	-		-		-	
<b>Kapuas</b>	<b>824</b>		<b>2 989</b>		<b>3 813</b>	

Sumber/Source: Kementerian Agama Kabupaten Kapuas/Ministry of Religious Affairs of Kapuas Regency

**Tabel 4.1.10. Jumlah Desa<sup>1</sup>/Kelurahan yang Memiliki Fasilitas Sekolah Menurut Kecamatan dan Tingkat Pendidikan di Kabupaten Kapuas, 2020-2022**  
*Number of Villages<sup>1</sup>/Kelurahan Having Educational Facilities by Subdistrict and Educational Level in Kapuas Regency, 2020-2022*

Kecamatan Subdistrict	SD Primary Schools			SMP Junior High School		
	2020	2021	2022	2020	2021	2022
(1)	(2)	(3)	(4)	(5)	(6)	(7)
1. Kapuas Kuala	13	13		7	7	
2. Tamban Catur	10	9		5	5	
3. Kapuas Timur	7	7		4	4	
4. Selat	9	9		8	8	
5. Bataguh	15	15		13	13	
6. Basarang	14	13		8	8	
7. Kapuas Hilir	8	8		5	5	
8. Pulau Petak	12	12		9	9	
9. Kapuas Murung	22	22		9	9	
10. Dadahup	15	15		8	8	
11. Kapuas Barat	12	12		10	9	
12. Mantangai	38	34		19	18	
13. Timpah	9	9		9	9	
14. Kapuas Tengah	13	13		9	9	
15. Pasak Talawang	10	10		5	6	
16. Kapuas Hulu	14	14		6	6	
17. Mandau Talawang	10	10		3	4	
<b>Kapuas</b>	<b>231</b>	<b>225</b>		<b>137</b>	<b>137</b>	

Lanjutan Tabel/Continued Table 4.1.10

	Kecamatan Subdistrict	SMA Senior High Schools			SMK Vocational School		
		2020	2021	2022	2020	2021	2022
	(1)	(8)	(9)	(10)	(11)	(12)	(13)
1.	Kapas Kuala	2	1		1	1	
2.	Tamban Catur	3	3		-	-	
3.	Kapas Timur	4	4		-	-	
4.	Selat	7	6		4	4	
5.	Bataguh	4	4		2	2	
6.	Basarang	4	4		-	-	
7.	Kapas Hilir	1	1		-	-	
8.	Pulau Petak	5	5		1	1	
9.	Kapas Murung	3	3		1	1	
10.	Dadahup	3	4		1	1	
11.	Kapas Barat	1	1		1	1	
12.	Mantangai	3	3		3	3	
13.	Timpah	2	2		1	1	
14.	Kapas Tengah	1	1		-	-	
15.	Pasak Talawang	1	1		1	1	
16.	Kapas Hulu	1	1		-	-	
17.	Mandau Talawang	-	-		1	1	
	<b>Kapas</b>	<b>45</b>	<b>44</b>		<b>17</b>	<b>17</b>	



Lanjutan Tabel/Continued Table 4.1.10

Kecamatan Subdistrict		Perguruan Tinggi University		
		2020	2021	2022
(1)		(14)	(15)	(16)
1.	Kapuas Kuala	-	-	
2.	Tamban Catur	-	-	
3.	Kapuas Timur	-	-	
4.	Selat	3	3	
5.	Bataguh	-	-	
6.	Basarang	-	-	
7.	Kapuas Hilir	-	-	
8.	Pulau Petak	-	-	
9.	Kapuas Murung	-	-	
10.	Dadahup	-	-	
11.	Kapuas Barat	-	-	
12.	Mantangai	-	-	
13.	Timpah	-	-	
14.	Kapuas Tengah	-	-	
15.	Pasak Talawang	-	-	
16.	Kapuas Hulu	-	-	
17.	Mandau Talawang	-	-	
<b>Kapuas</b>		<b>3</b>	<b>3</b>	

Catatan/Note: <sup>1</sup>Desa pada table ini termasuk Unit Permukiman Transmigrasi (UPT) yang masih dibina oleh kementerian terkait/Villaged in this table include Transmigration Settlement Unit which is still fostered by the relevant ministries

Sumber/Source: BPS, Pendataan Potensi Desa (Podes)/BPS-Statistics Indonesia, Village Potential Data Collecting

**Tabel 4.1.11. Angka Partisipasi Murni (APM) dan Angka Partisipasi Kasar (APK) menurut Jenjang Pendidikan di Kabupaten Kapuas, 2021 dan 2022**

Table

*Net Participation Rates and Gross Participation Rates by Educational Level in Kapuas Regency, 2021 and 2022*

Jenjang Pendidikan <i>Educational Level</i>	Angka Partisipasi Murni (APM) <i>Net Enrollment Rate</i>		Angka Partisipasi Kasar (APK) <i>Gross Enrollment Rate</i>	
	2021	2022	2021	2022
(1)	(2)	(3)	(4)	(5)
SD/MI/Sederajat <i>Primary School</i>	99,15	99,79	111,05	109,01
SMP/MTs/Sederajat <i>Lower Secondary School</i>	75,16	74,29	90,41	90,28
SMA/SMK/MA/Sederajat <i>Upper Secondary School</i>	53,64	53,82	85,43	87,18

Sumber/Source: BPS, Survei Sosial Ekonomi Nasional (Susenas)/BPS-Statistics Indonesia, National Socio Economic Survei

**Tabel 4.1.12. Persentase Penduduk Berumur 15 Tahun ke Atas yang Melek Huruf menurut Kelompok Umur di Kabupaten Kapuas, 2021 dan 2022**

*Percentage of Literate People Aged 15 Years and Over by Age Groups in Kapuas Regency, 2021 and 2022*

<b>Kelompok Umur</b> <i>Age Groups</i>	<b>2021</b>	<b>2022</b>
(1)	(2)	(3)
15-19	99,50	100,00
20-24	100,00	99,15
25-29	100,00	100,00
30-34	100,00	100,00
35-39	99,44	100,00
40-44	100,00	100,00
45-49	100,00	100,00
50+	95,56	95,41
<b>Jumlah/Total</b>		
<b>15-24</b>	<b>99,73</b>	<b>99,59</b>
<b>15-44</b>	<b>99,81</b>	<b>99,86</b>
<b>15+</b>	<b>98,70</b>	<b>98,74</b>
<b>45+</b>	<b>96,78</b>	<b>96,60</b>

Sumber/Source: BPS, Survei Sosial Ekonomi Nasional (Susenas)/BPS-Statistics Indonesia, National Socio Economic Survei

**Tabel 4.1.13. Persentase Penduduk Berumur 15 Tahun ke Atas yang Melek Huruf menurut Jenis Kelamin di Kabupaten Kapuas, 2018-2022**

Table

*Percentage of Literate People Aged 15 Years and Over by Gender in Kapuas Regency, 2018-2022*

Jenis Kelamin Gender	2018	2019	2020	2021	2022
(1)	(2)	(3)	(4)	(5)	(6)
Laki-laki/Male	99,27	99,56	99,48	99,39	
Perempuan/Female	98,10	98,65	98,51	98,00	
<b>Laki-laki + Perempuan</b> Male + Female	<b>98,70</b>	<b>99,11</b>	<b>99,00</b>	<b>98,70</b>	

Sumber/Source: BPS, Survei Sosial Ekonomi Nasional (Susenas)/BPS-Statistics Indonesia, National Socio Economic Survei

**Tabel 4.1.14. Angka Partisipasi Sekolah (APS) Penduduk Berumur 5-18 Tahun menurut Jenis Kelamin di Kabupaten Kapuas, 2021 dan 2022**

*School Enrollment Ratio (SER) of Population Aged 5-18 Years by Sex in Kapuas Regency, 2021 and 2022*

Jenis Kelamin Sex	Angka Partisipasi Sekolah (APS) School Enrollment Ratio (SER)	
	2021	2022
(1)	(2)	(3)
Laki-laki/Male		
7-12	99,29	99,99
13-15	94,61	92,49
16-18	68,33	60,82
Perempuan/Female		
7-12	100,00	99,89
13-15	93,00	94,12
16-18	72,38	81,32
<b>Laki-laki + Perempuan/Male + Female</b>		
7-12	99,65	99,94
13-15	93,72	93,22
16-18	70,37	71,20

Sumber/Source: BPS, Survei Sosial Ekonomi Nasional (Susenas)/BPS-Statistics Indonesia, National Socio Economic Survei

## 4.2. KESEHATAN

## HEALTH

**Tabel 4.2.1. Jumlah Desa<sup>1</sup>/Kelurahan Yang Memiliki Sarana Kesehatan Menurut Kecamatan di Kabupaten Kapuas, 2020-2022**

*Number of Villages<sup>1</sup>/Kelurahan Having Health Facilities by Subdistrict in Kapuas Regency, 2020-2022*

	Kecamatan Subdistrict	Rumah Sakit Hospital			Rumah Sakit Bersalin Maternity Hospital		
		2020	2021	2022	2020	2021	2022
	(1)	(2)	(3)	(4)	(5)	(6)	(7)
1.	Kapuas Kuala	-	-	-	-	-	-
2.	Tamban Catur	-	-	-	-	-	-
3.	Kapuas Timur	-	-	-	-	-	-
4.	Selat	1	1	-	-	-	-
5.	Bataguh	-	-	-	-	-	-
6.	Basarang	-	-	-	-	-	-
7.	Kapuas Hilir	-	-	-	-	-	-
8.	Pulau Petak	-	-	-	-	-	-
9.	Kapuas Murung	-	-	-	-	-	-
10.	Dadahup	-	-	-	-	-	-
11.	Kapuas Barat	-	-	-	-	-	-
12.	Mantangai	-	-	-	-	-	-
13.	Timpah	-	-	-	-	-	-
14.	Kapuas Tengah	-	-	-	-	-	-
15.	Pasak Talawang	-	-	-	-	-	-
16.	Kapuas Hulu	-	-	-	-	-	-
17.	Mandau Talawang	-	-	-	-	-	-
	<b>Kapuas</b>	<b>1</b>	<b>1</b>	-	-	-	-

Lanjutan Tabel/Continued Table 4.2.1

	Kecamatan Subdistrict	Poliklinik Polyclinic			Puskesmas Public Health Center		
		2020	2021	2022	2020	2021	2022
	(1)	(8)	(9)	(10)	(11)	(12)	(13)
1.	Kapuas Kuala	-	-		1	1	
2.	Tamban Catur	-	-		2	2	
3.	Kapuas Timur	-	-		1	1	
4.	Selat	3	3		4	4	
5.	Bataguh	-	-		2	2	
6.	Basarang	-	-		1	1	
7.	Kapuas Hilir	1	-		1	1	
8.	Pulau Petak	-	-		1	1	
9.	Kapuas Murung	-	-		2	2	
10.	Dadahup	1	-		2	2	
11.	Kapuas Barat	-	-		1	1	
12.	Mantangai	-	-		3	3	
13.	Timpah	1	-		1	1	
14.	Kapuas Tengah	-	-		1	1	
15.	Pasak Talawang	-	-		1	1	
16.	Kapuas Hulu	-	-		1	1	
17.	Mandau Talawang	-	-		1	1	
	<b>Kapuas</b>	<b>6</b>	<b>3</b>		<b>26</b>	<b>26</b>	

Lanjutan Tabel/Continued Table 4.2.1

	Kecamatan Subdistrict	Puskesmas Pembantu Subsidiary of Public Health Center			Apotek Pharmacy		
		2020	2021	2022	2020	2021	2022
	(1)	(14)	(15)	(16)	(17)	(18)	(19)
1.	Kapuas Kuala	4	4		-	-	
2.	Tamban Catur	7	6		-	1	
3.	Kapuas Timur	3	4		1	2	
4.	Selat	6	5		3	4	
5.	Bataguh	4	9		-	-	
6.	Basarang	3	3		-	-	
7.	Kapuas Hilir	4	4		-	-	
8.	Pulau Petak	3	5		-	-	
9.	Kapuas Murung	12	12		-	-	
10.	Dadahup	9	9		-	-	
11.	Kapuas Barat	5	6		-	-	
12.	Mantangai	17	15		-	-	
13.	Timpah	5	6		-	-	
14.	Kapuas Tengah	7	5		-	-	
15.	Pasak Talawang	6	5		-	-	
16.	Kapuas Hulu	4	4		-	-	
17.	Mandau Talawang	4	3		-	-	
	<b>Kapuas</b>	<b>103</b>	<b>105</b>		<b>4</b>	<b>7</b>	

Catatan/Note: <sup>1</sup>Desa pada table ini termasuk Unit Pemukiman Transmigrasi (UPT) yang masih dibina oleh kementerian terkait/Villaged in this table include Transmigration Settlement Unit which is still fostered by the relevant ministries

Sumber/Source: BPS, Pendataan Potensi Desa (Podes)/BPS-Statistics Indonesia, Village Potential Data Collecting



**Tabel 4.2.2. Jumlah Tenaga Kesehatan Menurut Kecamatan di Kabupaten Kapuas, 2022**  
*Table Number of Medical Personnel by Subdistrict in Kapuas Regency, 2022*

	<b>Kecamatan Subdistrict</b>	<b>Tenaga Medis<sup>1</sup> Medical Worker<sup>1</sup></b>	<b>Psikologi Klinis Clinical Psychology</b>	<b>Tenaga Keperawatan Nursing Worker</b>	<b>Tenaga Kebidanan Midwifery Worker</b>	<b>Tenaga Kefarmasian Pharmaceutical Worker</b>
	(1)	(2)	(3)	(4)	(5)	(6)
1.	Kapuas Kuala					
2.	Tamban Catur					
3.	Kapuas Timur					
4.	Selat					
5.	Bataguh					
6.	Basarang					
7.	Kapuas Hilir					
8.	Pulau Petak					
9.	Kapuas Murung					
10.	Dadahup					
11.	Kapuas Barat					
12.	Mantangai					
13.	Timpah					
14.	Kapuas Tengah					
15.	Pasak Talawang					
16.	Kapuas Hulu					
17.	Mandau Talawang					
	<b>Kapuas</b>					

Lanjutan Tabel/Continued Table 4.2.2

	Kecamatan <i>Subdistrict</i>	Tenaga Kesehatan Masyarakat <i>Public Health Worker</i>	Tenaga Kesehatan Lingkungan <i>Environmental Health Worker</i>	Tenaga Gizi <i>Nutritionist</i>	Tenaga Keterampilan <i>Physical Thereapists</i>
	(1)	(7)	(8)	(9)	(10)
1.	Kapas Kuala				
2.	Tamban Catur				
3.	Kapas Timur				
4.	Selat				
5.	Bataguh				
6.	Basarang				
7.	Kapas Hilir				
8.	Pulau Petak				
9.	Kapas Murung				
10.	Dadahup				
11.	Kapas Barat				
12.	Mantangai				
13.	Timpah				
14.	Kapas Tengah				
15.	Pasak Talawang				
16.	Kapas Hulu				
17.	Mandau Talawang				
	<b>Kapas</b>				

Lanjutan Tabel/Continued Table 4.2.2

	<b>Kecamatan Subdistrict</b>	<b>Tenaga Keteniknisan Medis Medical Technicians</b>	<b>Tenaga Teknik Biomedika Biomedical Engineer</b>	<b>Tenaga Kesehatan Tradisional Traditional Health Worker</b>
	(1)	(11)	(12)	(13)
1.	Kapas Kuala			
2.	Tamban Catur			
3.	Kapas Timur			
4.	Selat			
5.	Bataguh			
6.	Basarang			
7.	Kapas Hilir			
8.	Pulau Petak			
9.	Kapas Murung			
10.	Dadahup			
11.	Kapas Barat			
12.	Mantangai			
13.	Timpah			
14.	Kapas Tengah			
15.	Pasak Talawang			
16.	Kapas Hulu			
17.	Mandau Talawang			
	<b>Kapas</b>			

Catatan/Note: <sup>1</sup>Tenaga medis terdiri atas dokter, dokter gigi, dokter spesialis,, dan dokter gigi spesialis baik di dalam maupun di luar negeri yang diakui oleh Pemerintah RI sesuai dengan peraturan perundang-undangan (UU No. 29 Tahun 2004 tentang Praktik Kedokteran)/*Medical worker includes doctor, dentist, medical specialist, and destist specialist at home and abroad recognized by Indonesian government in accordance with the laws and regulations (Law No. 29 year 2004 about Medical Practice)*

Sumber/Source: Dinas Kesehatan Kabupaten Kapuas/Health Office of Kapuas Regency

**Tabel 4.2.3. Jumlah Rumah Sakit Umum, Rumah Sakit Khusus, Puskesmas, Klinik/Balai Kesehatan, dan Posyandu menurut Kecamatan di Kabupaten Kapuas, 2021 dan 2022**

*Number of General Hospital, Specialized Hospital, Public Health Center, Medical Clinic, and Integrated Health Post by Subdistrict in Kapuas Regency, 2021 and 2022*

	Kecamatan Subdistrict	Rumah Sakit Umum General Hospital		Rumah Sakit Khusus Specialized Hospital	
		2021	2022	2021	2022
	(1)	(2)	(3)	(4)	(5)
1.	Kapuas Kuala	-	-	-	-
2.	Tamban Catur	-	-	-	-
3.	Kapuas Timur	-	-	-	-
4.	Selat	1	-	-	-
5.	Bataguh	-	-	-	-
6.	Basarang	-	-	-	-
7.	Kapuas Hilir	-	-	-	-
8.	Pulau Petak	-	-	-	-
9.	Kapuas Murung	-	-	-	-
10.	Dadahup	-	-	-	-
11.	Kapuas Barat	-	-	-	-
12.	Mantangai	-	-	-	-
13.	Timpah	-	-	-	-
14.	Kapuas Tengah	-	-	-	-
15.	Pasak Talawang	-	-	-	-
16.	Kapuas Hulu	-	-	-	-
17.	Mandau Talawang	-	-	-	-
	<b>Kapuas</b>	<b>1</b>		<b>-</b>	

Lanjutan Tabel/Continued Table 4.2.3

	Kecamatan Subdistrict	Puskesmas <sup>1</sup> Rawat Inap Public Health Center <sup>1</sup> with Inpatient Care		Puskesmas <sup>1</sup> Non Rawat Inap Public Health Center <sup>1</sup> without Inpatient Care	
		2021	2022	2021	2022
	(1)	(2)	(3)	(4)	(5)
1.	Kapuas Kuala	1		-	
2.	Tamban Catur	1		1	
3.	Kapuas Timur	1		-	
4.	Selat	-		4	
5.	Bataguh	2		-	
6.	Basarang	1		-	
7.	Kapuas Hilir	-		1	
8.	Pulau Petak	-		1	
9.	Kapuas Murung	2		-	
10.	Dadahup	1		1	
11.	Kapuas Barat	1		-	
12.	Mantangai	2		1	
13.	Timpah	1		-	
14.	Kapuas Tengah	1		-	
15.	Pasak Talawang	-		1	
16.	Kapuas Hulu	1		-	
17.	Mandau Talawang	-		1	
	<b>Kapuas</b>	<b>15</b>		<b>11</b>	

Lanjutan Tabel/Continued Table 4.2.3

Kecamatan Subdistrict	Klinik/Balai Kesehatan Medical Clinic		Posyandu Integrated Health Post	
	2021	2022	2021	2022
(1)	(2)	(3)	(4)	(5)
1. Kapuas Kuala	-		20	
2. Tamban Catur	-		20	
3. Kapuas Timur	-		17	
4. Selat	-		43	
5. Bataguh	-		37	
6. Basarang	-		9	
7. Kapuas Hilir	-		19	
8. Pulau Petak	-		21	
9. Kapuas Murung	-		34	
10. Dadahup	-		21	
11. Kapuas Barat	-		20	
12. Mantangai	-		42	
13. Timpah	-		11	
14. Kapuas Tengah	-		21	
15. Pasak Talawang	-		12	
16. Kapuas Hulu	-		11	
17. Mandau Talawang	-		12	
<b>Kapuas</b>	-		<b>370</b>	

Catatan/Note: <sup>1</sup> Puskesmas yang teregistrasi/Registered Public Health Center

Sumber/Source: Dinas Kesehatan Kabupaten Kapuas/Health Office of Kapuas Regency

**Tabel 4.2.4 Jumlah Balita yang Pernah Mendapat Imunisasi menurut Kecamatan dan Jenis Imunisasi di Kabupaten Kapuas, 2022**

Table

*Number of Children Under Five Years who Had Immunization by Subdistrict and Type of Immunization in Kapuas Regency, 2022*

Kecamatan Subdistrict	BCG	Jenis Imunisasi/Type of Immunization							
		DPT			Polio				
		1	2	3	1	2	3	4	
(1)	(2)	(3)	(4)	(5)	(6)	(7)	(8)	(9)	
Kapuas Kuala									
Tamban Catur									
Kapuas Timur									
Selat									
Bataguh									
Basarang									
Kapuas Hilir									
Pulau Petak									
Kapuas Murung									
Dadahup									
Kapuas Barat									
Mantangai									
Timpah									
Kapuas Tengah									
Pasak Talawang									
Kapuas Hulu									
Mandau Talawang									
<b>Kapuas</b>									

Lanjutan Tabel/*Continued Table* 4.2.4

Kecamatan <i>Subdistrict</i>	Jenis Imunisasi/ <i>Type of Immunization</i>			
	Hepatitis B			Campak Rubella (MR)
	1	2	3	
(1)	(10)	(11)	(12)	(13)
Kapuas Kuala				
Tamban Catur				
Kapuas Timur				
Selat				
Bataguh				
Basarang				
Kapuas Hilir				
Pulau Petak				
Kapuas Murung				
Dadahup				
Kapuas Barat				
Mantangai				
Timpah				
Kapuas Tengah				
Pasak Talawang				
Kapuas Hulu				
Mandau Talawang				
<b>Kapuas</b>				

Sumber/*Source*: Dinas Kesehatan Kabupaten Kapuas/*Health Office of Kapuas Regency*



**Tabel 4.2.5 Jumlah Kasus 10 Penyakit Terbanyak di Kabupaten Kapuas, 2022**  
*Table* **Number of the 10 Most Cases of Diseases in Kapuas Regency, 2022**

<b>Jenis Penyakit</b> <i>The Type of Disease</i>	<b>Jumlah Kasus</b> <i>Number of Cases</i>
(1)	(2)
1.	
2.	
3.	
4.	
5.	
6.	
7.	
8.	
9.	
10.	

Sumber/Source: Dinas Kesehatan Kabupaten Kapuas/Health Office of Kapuas Regency

**Tabel 4.2.6 Jumlah Bayi Lahir, Bayi Berat Lahir Rendah (BBLR), BBLR Dirujuk, dan Bergizi Buruk di Kabupaten Kapuas, 2015-2022**

*Number of Births, Babies with Low Birth Weights (LBW), Treated LBW, and Malnutrition Cases in Kapuas Regency, 2015-2022*

Tahun Year	Bayi Lahir Birth	Bayi Berat Badan Lahir Rendah <i>Low Birth Weight Infant</i>		Gizi Buruk Malnutrition
		Jumlah Total	Dirujuk Treated	
(1)	(2)	(3)	(4)	(5)
2015	5 854	95	-	13
2016	5 487	98	-	2
2017	6 820	137	-	3
2018	6 964	154	-	2
2019	6 041	120	-	3
2020	6 030	115	115	-
2021	5 806	109	33	-
<b>2022</b>				

Sumber/Source: Dinas Kesehatan Kabupaten Kapuas/Health Office of Kapuas Regency

**Tabel 4.2.7 Jumlah Ibu Hamil, Melakukan Kunjungan K1, Melakukan Kunjungan K4, KEK, dan Mendapat Tablet Zat Besi (Fe) di Kabupaten Kapuas, 2015-2022**

Table

*Number of Pregnant Women, Those with One Visit and Four Visits of Antenatal Care, Chronic Energy Deficiency (CED), and Receiving Iron Supplement in Kapuas Regency, 2015-2022*

Tahun Year	Jumlah Ibu Hamil Pregnant Women	Melakukan Kunjungan K1 One Visit	Melakukan Kunjungan K4 Four Visits	Kurang Energi Kronis (KEK) Chronic Energy Deficiency (CED)	Mendapat Zat Besi (Fe) Receiving Iron Supplement
(1)	(2)	(3)	(4)	(5)	(6)
2015	7 712	7 081	6 126	786	Fe1 = 6 877 Fe3 = 6 257
2016	7 684	6 176	5 480	772	Fe1 = 5 715 Fe3 = 5 380
2017	7 502	7 350	6 710	715	Fe1 = 6 334 Fe3 = 5 952
2018	7 400	7 281	4 665	NA	Fe1 = 6 932 Fe3 = 6 700
2019	7 294	6 784	6 289	NA	Fe3 = 6 275
2020	7 184	6 887	6 156	692	Fe1 = 6 887 Fe3 = 6 156
2021	5 974	5 948	5 587	834	Fe1 = 5 948 Fe3 = 5 587
<b>2022</b>					

Sumber/Source: Dinas Kesehatan Kabupaten Kapuas/Health Office of Kapuas Regency

**Tabel 4.2.8 Jumlah Kasus HIV/AIDS, Infeksi Menular Seksual (IMS), Demam Berdarah (DBD), Diare, Tuberkulosis (TBC), dan Malaria menurut Kecamatan di Kabupaten Kapuas, 2022**  
*Number of Cases of HIV/AIDS, Sexually Transmitted Infection, Dengue Haemorrhagic Fever, Diarrhea, Tuberculosis, and Malaria by Subdistrict in Kapuas Regency, 2022*

Kecamatan Subdistrict	HIV/AIDS HIV/AIDS	IMS STI	DBD Dengue Fever	Diare Diarrhea	TB Tuber- culosis	Malaria Malaria
(1)	(2)	(3)	(4)	(5)	(6)	(7)
Kapuas Kuala						
Tamban Catur						
Kapuas Timur						
Selat						
Bataguh						
Basarang						
Kapuas Hilir						
Pulau Petak						
Kapuas Murung						
Dadahup						
Kapuas Barat						
Mantangai						
Timpah						
Kapuas Tengah						
Pasak Talawang						
Kapuas Hulu						
Mandau Talawang						
<b>Kapuas</b>						

Sumber/Source: Dinas Kesehatan Kabupaten Kapuas/Health Office of Kapuas Regency

**Tabel 4.2.9 Jumlah Klinik Keluarga Berencana (KKB) dan Pos Pelayanan Keluarga Berencana Desa (PPKBD) menurut Kecamatan di Kabupaten Kapuas, 2022**

*Number of Family Planning Clinics and Village Family Planning Service Units by Subdistrict in Kapuas Regency, 2022*

Kecamatan Subdistrict	KKB Family Planning Clinics	PPKBD Village Family Planning Service Units
(1)	(2)	(3)
Kapuas Kuala		
Tamban Catur		
Kapuas Timur		
Selat		
Bataguh		
Basarang		
Kapuas Hilir		
Pulau Petak		
Kapuas Murung		
Dadahup		
Kapuas Barat		
Mantangai		
Timpah		
Kapuas Tengah		
Pasak Talawang		
Kapuas Hulu		
Mandau Talawang		
<b>Kapuas</b>		

Sumber/Source: Dinas Pemberdayaan Perempuan, Perlindungan Anak, Pengendalian Penduduk dan KB Kabupaten Kapuas/Women Empowerment, Child Protection, Population Control and Family Planning Office of Kapuas Regency

**Tabel 4.2.10 Jumlah Pasangan Usia Subur (PUS) dan Peserta KB Aktif menurut Kecamatan di Kabupaten Kapuas, 2022**  
*Number of Eligible Couples and Family Planning Participants by Subdistrict in Kapuas Regency, 2022*

Kecamatan Subdistrict	Jumlah PUS Eligible Couples	Peserta KB Aktif Family Planning Participants		
		IUD	MOW	MOP
		IUD	MOW	MOP
(1)	(2)	(3)	(4)	(5)
Kapuas Kuala				
Tamban Catur				
Kapuas Timur				
Selat				
Bataguh				
Basarang				
Kapuas Hilir				
Pulau Petak				
Kapuas Murung				
Dadahup				
Kapuas Barat				
Mantangai				
Timpah				
Kapuas Tengah				
Pasak Talawang				
Kapuas Hulu				
Mandau Talawang				
<b>Kapuas</b>				

**Lanjutan Tabel/Continued Table 4.2.10**

Kecamatan <i>Subdistrict</i>	Peserta KB Aktif <i>Family Planning Participants</i>				
	Kondom <i>Condom</i>	Implan <i>Implant</i>	Suntikan <i>Injection</i>	Pil <i>Pill</i>	Jumlah <i>Total</i>
(1)	(6)	(7)	(8)	(9)	(10)
Kapuas Kuala					
Tamban Catur					
Kapuas Timur					
Selat					
Bataguh					
Basarang					
Kapuas Hilir					
Pulau Petak					
Kapuas Murung					
Dadahup					
Kapuas Barat					
Mantangai					
Timpah					
Kapuas Tengah					
Pasak Talawang					
Kapuas Hulu					
Mandau Talawang					
<b>Kapuas</b>					

Sumber/Source: Dinas Pemberdayaan Perempuan, Perlindungan Anak, Pengendalian Penduduk dan KB Kabupaten Kapuas/Women Empowerment, Child Protection, Population Control and Family Planning Office of Kapuas Regency

**Tabel 4.2.11 Jumlah Pasangan Usia Subur (PUS) dan Peserta KB Baru menurut Kecamatan di Kabupaten Kapuas, 2022**  
*Number of Eligible Couples and New Family Planning Participants by Subdistrict in Kapuas Regency, 2022*

Kecamatan Subdistrict	Jumlah PUS Eligible Couples	Peserta KB Baru New Family Planning Participants		
		IUD	MOW	MOP
		<i>IUD</i>	<i>MOW</i>	<i>MOP</i>
(1)	(2)	(3)	(4)	(5)
Kapuas Kuala				
Tamban Catur				
Kapuas Timur				
Selat				
Bataguh				
Basarang				
Kapuas Hilir				
Pulau Petak				
Kapuas Murung				
Dadahup				
Kapuas Barat				
Mantangai				
Timpah				
Kapuas Tengah				
Pasak Talawang				
Kapuas Hulu				
Mandau Talawang				
<b>Kapuas</b>				



**Lanjutan Tabel/Continued Table 4.2.11**

Kecamatan <i>Subdistrict</i>	Peserta KB Baru <i>New Family Planning Participants</i>				
	Kondom <i>Condom</i>	Implan <i>Implant</i>	Suntikan <i>Injection</i>	Pil <i>Pill</i>	Jumlah <i>Total</i>
(1)	(6)	(7)	(8)	(9)	(10)
Kapuas Kuala					
Tamban Catur					
Kapuas Timur					
Selat					
Bataguh					
Basarang					
Kapuas Hilir					
Pulau Petak					
Kapuas Murung					
Dadahup					
Kapuas Barat					
Mantangai					
Timpah					
Kapuas Tengah					
Pasak Talawang					
Kapuas Hulu					
Mandau Talawang					
<b>Kapuas</b>					

Sumber/Source: Dinas Pemberdayaan Perempuan, Perlindungan Anak, Pengendalian Penduduk dan KB Kabupaten Kapuas/Women Empowerment, Child Protection, Population Control and Family Planning Office of Kapuas Regency

**Tabel 4.2.12 Target dan Realisasi Akseptor Baru dan Aktif yang Dicapai menurut Kecamatan di Kabupaten Kapuas, 2022**

*Scheme and Realization of New and Active Acceptors by Subdistrict in Kapuas Regency, 2022*

Kecamatan <i>Subdistrict</i>	Akseptor Baru <i>New Acceptor</i>			Akseptor Aktif <i>Active Acceptor</i>		
	Target <i>Target</i>	Realisasi <i>Realization</i>	%	Target <i>Target</i>	Realisasi <i>Realization</i>	%
(1)	(2)	(3)	(4)	(5)	(6)	(7)
Kapuas Kuala						
Tamban Catur						
Kapuas Timur						
Selat						
Bataguh						
Basarang						
Kapuas Hilir						
Pulau Petak						
Kapuas Murung						
Dadahup						
Kapuas Barat						
Mantangai						
Timpah						
Kapuas Tengah						
Pasak Talawang						
Kapuas Hulu						
Mandau Talawang						
<b>Kapuas</b>						

Sumber/Source: Dinas Pemberdayaan Perempuan, Perlindungan Anak, Pengendalian Penduduk dan KB Kabupaten Kapuas/Women Empowerment, Child Protection, Population Control and Family Planning Office of Kapuas Regency

**Tabel 4.2.13 Target dan Realisasi Mix Kontrasepsi Peserta KB Aktif menurut Metode di Kabupaten Kapuas, 2022**  
*Table*  
*Scheme and Realization of Mix Contraceptive of Family Planning Participants by Method in Kapuas Regency, 2022*

Metode <i>Method</i>	Aktif/Active		
	Target (Orang) <i>Scheme (Person)</i>	Realisasi (Orang) <i>Realization (Person)</i>	%
(1)	(2)	(3)	(4)
IUD/IUD			
Pil/Pill			
Suntikan/Injection			
Kondom/Condom			
MOP/Vasectomy			
MOW/Tubectomy			
Susuk/Implant			
<b>Jumlah/Total</b>			

Sumber/Source: Dinas Pemberdayaan Perempuan, Perlindungan Anak, Pengendalian Penduduk dan KB Kabupaten Kapuas/Women Empowerment, Child Protection, Population Control and Family Planning Office of Kapuas Regency

**Tabel 4.2.14 Target dan Realisasi Mix Kontrasepsi Peserta KB Baru menurut Metode di Kabupaten Kapuas, 2022**  
*Table*

*Scheme and Realization of Mix Contraceptive of New Acceptors Family Planning by Method in Kapuas Regency, 2022*

Metode <i>Method</i>	Baru/New		
	Target (Orang) <i>Scheme (Person)</i>	Realisasi (Orang) <i>Realization (Person)</i>	%
(1)	(2)	(3)	(4)
IUD/IUD			
Pil/Pill			
Suntikan/Injection			
Kondom/Condom			
MOP/Vasectomy			
MOW/Tubectomy			
Susuk/Implant			
<b>Jumlah/Total</b>			

Sumber/Source: Dinas Pemberdayaan Perempuan, Perlindungan Anak, Pengendalian Penduduk dan KB Kabupaten Kapuas/Women Empowerment, Child Protection, Population Control and Family Planning Office of Kapuas Regency

**4.3. AGAMA DAN SOSIAL LAINNYA**  
*RELIGION AND OTHER SOCIAL AFFAIRS*

**Tabel 4.3.1. Jumlah Penduduk Menurut Kecamatan dan Agama yang Dianut di Kabupaten Kapuas, 2022**  
*Population by Subdistrict and Religion in Kapuas Regency, 2022*

Kecamatan Subdistrict	Islam	Protestan Protestant	Katolik Catholic	Hindu
(1)	(2)	(3)	(4)	(5)
1. Kapuas Kuala				
2. Tamban Catur				
3. Kapuas Timur				
4. Selat				
5. Bataguh				
6. Basarang				
7. Kapuas Hilir				
8. Pulau Petak				
9. Kapuas Murung				
10. Dadahup				
11. Kapuas Barat				
12. Mantangai				
13. Timpah				
14. Kapuas Tengah				
15. Pasak Talawang				
16. Kapuas Hulu				
17. Mandau Talawang				
<b>Kapuas</b>				

Lanjutan Tabel/*Continued Table* 4.3.1

Kecamatan <i>Subdistrict</i>	Budha <i>Buddha</i>	Konghucu <i>Konghucu</i>	Aliran Kepercayaan <i>Faith</i>	Jumlah <i>Total</i>
(1)	(6)	(7)	(8)	(9)
1. Kapuas Kuala				
2. Tamban Catur				
3. Kapuas Timur				
4. Selat				
5. Bataguh				
6. Basarang				
7. Kapuas Hilir				
8. Pulau Petak				
9. Kapuas Murung				
10. Dadahup				
11. Kapuas Barat				
12. Mantangai				
13. Timpah				
14. Kapuas Tengah				
15. Pasak Talawang				
16. Kapuas Hulu				
17. Mandau Talawang				
<b>Kapuas</b>				

Sumber/*Source*: Kementerian Agama Kabupaten Kapuas/*Ministry of Religious Affairs of Kapuas Regency*

**Tabel 4.3.2. Jumlah Tempat Peribadatan Menurut Kecamatan di Kabupaten Kapuas, 2022**

*Number of Places of Worship by Subdistrict in Kapuas Regency, 2022*

	<b>Kecamatan Subdistrict</b>	<b>Masjid Mosque</b>	<b>Musholla Pray Room</b>	<b>Gereja Protestan Christian Church</b>	<b>Gereja Katolik Catholic Church</b>
	(1)	(2)	(3)	(4)	(5)
1.	Kapuas Kuala				
2.	Tamban Catur				
3.	Kapuas Timur				
4.	Selat				
5.	Bataguh				
6.	Basarang				
7.	Kapuas Hilir				
8.	Pulau Petak				
9.	Kapuas Murung				
10.	Dadahup				
11.	Kapuas Barat				
12.	Mantangai				
13.	Timpah				
14.	Kapuas Tengah				
15.	Pasak Talawang				
16.	Kapuas Hulu				
17.	Mandau Talawang				
	<b>Kapuas</b>				

Lanjutan Tabel/*Continued Table* 4.3.2

	Kecamatan <i>Subdistrict</i>	Pura <i>Temple</i>	Vihara <i>Vihara</i>	Klenteng <i>Temple</i>
	(1)	(6)	(7)	(8)
1.	Kapuas Kuala	-	-	-
2.	Tamban Catur	3	-	-
3.	Kapuas Timur	-	-	-
4.	Selat	1	-	-
5.	Bataguh	16	-	-
6.	Basarang	23	-	-
7.	Kapuas Hilir	-	-	-
8.	Pulau Petak	-	-	-
9.	Kapuas Murung	1	-	-
10.	Dadahup	2	-	-
11.	Kapuas Barat	1	-	-
12.	Mantangai	7	-	-
13.	Timpah	3	-	-
14.	Kapuas Tengah	6	-	-
15.	Pasak Talawang	2	-	-
16.	Kapuas Hulu	12	-	-
17.	Mandau Talawang	1	-	-
	<b>Kapuas</b>	<b>78</b>	-	-

Sumber/*Source:*Kementerian Agama Kabupaten Kapuas/*Ministry of Religious Affairs of Kapuas Regency*



**Tabel 4.3.3. Jumlah Desa<sup>1</sup>/Kelurahan yang Mengalami Bencana Alam<sup>2</sup> Menurut Kecamatan di Kabupaten Kapuas, 2020, 2021, dan 2022**

*Number of Villages<sup>1</sup>/Kelurahan that Had Natural Disaster<sup>2</sup> by Subdistrict in Kapuas Regency, 2020, 2021, and 2022*

	Kecamatan Subdistrict	Banjir Flood			Gempa Bumi Earthquake		
		2020	2021	2022	2020	2021	2022
	(1)	(2)	(3)	(4)	(5)	(6)	(7)
1.	Kapuas Kuala	1	1	-	-	-	-
2.	Tamban Catur	-	-	-	-	-	-
3.	Kapuas Timur	-	-	-	-	-	-
4.	Selat	-	-	-	-	-	-
5.	Bataguh	-	-	-	-	-	-
6.	Basarang	-	-	-	-	-	-
7.	Kapuas Hilir	-	-	-	-	-	-
8.	Pulau Petak	-	-	-	-	-	-
9.	Kapuas Murung	8	-	-	-	-	-
10.	Dadahup	12	2	-	-	-	-
11.	Kapuas Barat	-	-	-	-	-	-
12.	Mantangai	4	7	-	-	-	-
13.	Timpah	2	5	-	-	-	-
14.	Kapuas Tengah	7	12	-	-	-	-
15.	Pasak Talawang	8	9	-	-	-	-
16.	Kapuas Hulu	7	8	-	-	-	-
17.	Mandau Talawang	6	4	-	-	-	-
	<b>Kapuas</b>	<b>55</b>	<b>48</b>		-	-	

Lanjutan Tabel/Continued Table 4.3.3

	Kecamatan Subdistrict	Tanah Longsor Landslide		
		2020	2021	2022
	(1)	(8)	(9)	(10)
1.	Kapas Kuala	-	-	
2.	Tamban Catur	-	-	
3.	Kapas Timur	-	-	
4.	Selat	-	-	
5.	Bataguh	-	-	
6.	Basarang	-	-	
7.	Kapas Hilir	-	-	
8.	Pulau Petak	-	-	
9.	Kapas Murung	-	-	
10.	Dadahup	-	-	
11.	Kapas Barat	-	-	
12.	Mantangai	-	-	
13.	Timpah	-	-	
14.	Kapas Tengah	-	-	
15.	Pasak Talawang	-	-	
16.	Kapas Hulu	-	-	
17.	Mandau Talawang	-	-	
	<b>Kapas</b>	-	-	

Sumber/Source: BPS, Pendataan Potensi Desa (Podes)/ BPS-Statistics Indonesia, Village Potential Data Collecting

**Tabel 4.3.4. Jumlah Korban Manusia yang Diakibatkan Bencana Alam Menurut Kecamatan di Kabupaten Kapuas, 2022**  
*Table Number of Victims Due to Natural Disaster by Subdistrict in Kapuas Regency, 2022*

	Kecamatan <i>Subdistrict</i>	Banjir <i>Flood</i>		
		Meninggal dan Hilang <i>Fatality and Missing</i>	Luka-luka <i>Injured</i>	Terdampak dan Mengungsi <i>Affected and Evacuated</i>
	(1)	(2)	(3)	(4)
1.	Kapuas Kuala			
2.	Tamban Catur			
3.	Kapuas Timur			
4.	Selat			
5.	Bataguh			
6.	Basarang			
7.	Kapuas Hilir			
8.	Pulau Petak			
9.	Kapuas Murung			
10.	Dadahup			
11.	Kapuas Barat			
12.	Mantangai			
13.	Timpah			
14.	Kapuas Tengah			
15.	Pasak Talawang			
16.	Kapuas Hulu			
17.	Mandau Talawang			
	<b>Kapuas</b>			

Lanjutan Tabel/Continued Table 4.3.4

	Kecamatan Subdistrict	Kebakaran Hutan dan Lahan Forest and Land Fires		
		Meninggal dan Hilang <i>Fatality and Missing</i>	Luka-luka <i>Injured</i>	Terdampak dan Mengungsi <i>Affected and Evacuated</i>
	(1)	(5)	(6)	(7)
1.	Kapuas Kuala			
2.	Tamban Catur			
3.	Kapuas Timur			
4.	Selat			
5.	Bataguh			
6.	Basarang			
7.	Kapuas Hilir			
8.	Pulau Petak			
9.	Kapuas Murung			
10.	Dadahup			
11.	Kapuas Barat			
12.	Mantangai			
13.	Timpah			
14.	Kapuas Tengah			
15.	Pasak Talawang			
16.	Kapuas Hulu			
17.	Mandau Talawang			
	<b>Kapuas</b>			

Lanjutan Tabel/Continued Table 4.3.4

	Kecamatan Subdistrict	Angin Puting Beliung Tornado		
		Meninggal dan Hilang Fatality and Missing	Luka-luka Injured	Terdampak dan Mengungsi Affected and Evacuated
	(1)	(8)	(9)	(10)
1. Kapuas Kuala				
2. Tamban Catur				
3. Kapuas Timur				
4. Selat				
5. Bataguh				
6. Basarang				
7. Kapuas Hilir				
8. Pulau Petak				
9. Kapuas Murung				
10. Dadahup				
11. Kapuas Barat				
12. Mantangai				
13. Timpah				
14. Kapuas Tengah				
15. Pasak Talawang				
16. Kapuas Hulu				
17. Mandau Talawang				
	<b>Kapuas</b>			

Sumber/Source: PUSDALOPS-PB Badan Penanggulangan Bencana Daerah Kabupaten Kapuas  
Regional Agency for Disaster Management of Kapuas Regency

**Tabel 4.3.5. Jumlah Kerusakan Rumah yang Diakibatkan Bencana Alam Menurut Kecamatan di Kabupaten Kapuas, 2022**  
*Number of Damaged Houses Due to Natural Disaster by Subdistrict in Kapuas Regency, 2022*

Kecamatan Subdistrict	Rusak Berat Severly Damaged	Rusak Sedang Damaged	Rusak Ringan Lightly Damaged	Terendam Submerged
(1)	(2)	(3)	(4)	(5)
1. Kapuas Kuala				
2. Tamban Catur				
3. Kapuas Timur				
4. Selat				
5. Bataguh				
6. Basarang				
7. Kapuas Hilir				
8. Pulau Petak				
9. Kapuas Murung				
10. Dadahup				
11. Kapuas Barat				
12. Mantangai				
13. Timpah				
14. Kapuas Tengah				
15. Pasak Talawang				
16. Kapuas Hulu				
17. Mandau Talawang				
<b>Kapuas</b>				

Sumber/Source: PUSDALOPS-PB Badan Penanggulangan Bencana Daerah Kabupaten Kapuas  
*Regional Agency for Disaster Management of Kapuas Regency*

**Tabel 4.3.6. Jumlah Jemaah Haji yang Diberangkatkan ke Tanah Suci Mekkah Menurut Kecamatan di Kabupaten Kapuas, 2019-2022**

Table

*Number of Hajj Pilgrims Departured to the Holyland of Mecca by Subdistrict in Kapuas Regency, 2019-2022*

Kecamatan Subdistrict	2019	2020	2021	2022
(1)	(2)	(3)	(4)	(5)
1. Kapuas Kuala	15	-	-	
2. Tamban Catur	10	-	-	
3. Kapuas Timur	48	-	-	
4. Selat	183	-	-	
5. Bataguh	30	-	-	
6. Basarang	10	-	-	
7. Kapuas Hilir	2	-	-	
8. Pulau Petak	7	-	-	
9. Kapuas Murung	40	-	-	
10. Dadahup	-	-	-	
11. Kapuas Barat	2	-	-	
12. Mantangai	4	-	-	
13. Timpah	-	-	-	
14. Kapuas Tengah	-	-	-	
15. Pasak Talawang	1	-	-	
16. Kapuas Hulu	-	-	-	
17. Mandau Talawang	-	-	-	
<b>Kapuas</b>	<b>352</b>	<b>-</b>	<b>-</b>	

Sumber/Source: Kementerian Agama Kabupaten Kapuas/Ministry of Religious Affairs of Kapuas Regency

**Tabel 4.3.7. Jumlah Perceraian Menurut Faktor dan Kecamatan di Kabupaten Kapuas, 2022**

Table

*Number of Divorce by Factors and Subdistrict in Kapuas Regency, 2020*

Kecamatan Subdistrict	Mabuk Drunk	Judi Gambling	Meninggalkan Salah Satu Pihak Split Up	Poligami Polygamy
(1)	(2)	(3)	(4)	(5)
1. Kapuas Kuala				
2. Tamban Catur				
3. Kapuas Timur				
4. Selat				
5. Bataguh				
6. Basarang				
7. Kapuas Hilir				
8. Pulau Petak				
9. Kapuas Murung				
10. Dadahup				
11. Kapuas Barat				
12. Mantangai				
13. Timpah				
14. Kapuas Tengah				
15. Pasak Talawang				
16. Kapuas Hulu				
17. Mandau Talawang				
<b>Kapuas</b>				



Lanjutan Tabel/Continued Table 4.3.7

Kecamatan Subdistrict	Kekerasan Dalam Rumah Tangga Domestic Violence	Perselisihan dan Pertengkaran Terus Menerus Constant Disputes and Arguments
(1)	(6)	(7)
1. Kapuas Kuala		
2. Tamban Catur		
3. Kapuas Timur		
4. Selat		
5. Bataguh		
6. Basarang		
7. Kapuas Hilir		
8. Pulau Petak		
9. Kapuas Murung		
10. Dadahup		
11. Kapuas Barat		
12. Mantangai		
13. Timpah		
14. Kapuas Tengah		
15. Pasak Talawang		
16. Kapuas Hulu		
17. Mandau Talawang		
<b>Kapuas</b>		

Lanjutan Tabel/Continued Table 4.3.7

Kecamatan Subdistrict	Kawin Paksa Forced Marriage	Ekonomi Economy	Jumlah Total
(1)	(8)	(9)	(10)
1. Kapuas Kuala			
2. Tamban Catur			
3. Kapuas Timur			
4. Selat			
5. Bataguh			
6. Basarang			
7. Kapuas Hilir			
8. Pulau Petak			
9. Kapuas Murung			
10. Dadahup			
11. Kapuas Barat			
12. Mantangai			
13. Timpah			
14. Kapuas Tengah			
15. Pasak Talawang			
16. Kapuas Hulu			
17. Mandau Talawang			
<b>Kapas</b>			

Sumber/Source: Pengadilan Agama Kuala Kapuas/Religious Court Kuala Kapuas

**Tabel 4.3.8. Jumlah Talak, Cerai, serta Rujuk Menurut Kecamatan di Kabupaten Kapuas, 2020**  
*Number of Talak, Divorces, and Reconciliations by Subdistrict in Kapuas Regency, 2020*

Kecamatan Subdistrict	Talak <sup>1</sup> Divorce <sup>1</sup>	Cerai <sup>1</sup> Divorces <sup>1</sup>	Rujuk <sup>2</sup> Reconciliations <sup>2</sup>
(1)	(2)	(3)	(4)
1. Kapuas Kuala			
2. Tamban Catur			
3. Kapuas Timur			
4. Selat			
5. Bataguh			
6. Basarang			
7. Kapuas Hilir			
8. Pulau Petak			
9. Kapuas Murung			
10. Dadahup			
11. Kapuas Barat			
12. Mantangai			
13. Timpah			
14. Kapuas Tengah			
15. Pasak Talawang			
16. Kapuas Hulu			
17. Mandau Talawang			
<b>Kapuas</b>			

Sumber/Source: <sup>1</sup> Pengadilan Agama Kuala Kapuas/Religious Court Kuala Kapuas  
<sup>2</sup> Kementerian Agama Kabupaten Kapuas/ Ministry of Religious Affairs of Kapuas Regency

**Tabel 4.3.9. Jumlah Tindak Pidana Menurut Kepolisian Sektor di Kabupaten Kapuas, 2019-2022**  
*Number of Crime by Subdistrict Police Office in Kapuas Regency, 2019-2022*

<b>Kepolisian Sektor Subdistrict Police Office</b>	<b>2019</b>	<b>2020</b>	<b>2021</b>	<b>2022</b>
(1)	(2)	(3)	(4)	(5)
1. Kapuas Kuala	15	8	5	
2. Kapuas Timur	13	8	3	
3. Selat	47	36	24	
4. Basarang	3	7	11	
5. Kapuas Hilir	8	2	5	
6. Pulau Petak	3	6	5	
7. Kapuas Murung	20	11	17	
8. Kapuas Barat	12	9	7	
9. Mantangai	28	13	13	
10. Timpah	6	9	4	
11. Kapuas Tengah	16	13	8	
12. Kapuas Hulu	7	7	5	
13. Sat Reskrim	73	107	121	
14. Sat Narkoba	51	46	53	
<b>Kapuas</b>	<b>302</b>	<b>282</b>	<b>281</b>	

Sumber/Source: Kepolisian Resor Kapuas/District Police Office of Kapuas Regency

**Tabel 4.3.10. Resiko Penduduk Terjadi Tindak Pidana per 100.000 Penduduk Menurut Kepolisian Sektor di Kabupaten Kapuas, 2019-2022**

*Table* **Crime Rate per 100,000 Population by Subdistrict Police Office in Kapuas Regency, 2019-2022**

<b>Kepolisian Sektor Subdistrict Police Office</b>	<b>2019</b>	<b>2020</b>	<b>2021</b>	<b>2022</b>
(1)	(2)	(3)	(4)	(5)
1. Kapuas Kuala	1,5	2,0	0,5	
2. Kapuas Timur	1,3	2,5	2,5	
3. Selat	4,7	3,1	2,4	
4. Basarang	0,3	2,9	1,1	
5. Kapuas Hilir	0,8	1,3	0,5	
6. Pulau Petak	0,3	2,5	0,5	
7. Kapuas Murung	2,0	2,6	1,7	
8. Kapuas Barat	1,2	3,9	0,7	
9. Mantangai	2,8	3,0	1,3	
10. Timpah	0,6	7,5	0,4	
11. Kapuas Tengah	1,6	4,9	0,8	
12. Kapuas Hulu	0,7	4,0	0,5	
13. Sat Reskrim	7,3	10,7	12,1	
14. Sat Narkoba	5,1	4,6	5,3	
<b>Kapuas</b>	<b>30,2</b>	<b>55,5</b>	<b>28,1</b>	

Sumber/Source: Kepolisian Resor Kapuas/District Police Office of Kapuas Regency

**Tabel 4.3.11. Selang Waktu Terjadinya Tindak Pidana Menurut Kepolisian Sektor di Kabupaten Kapuas, 2019-2022**  
*Time Interval of Crime Occurance by Subdistrict Police Office in Kapuas Regency, 2019-2022*

Kepolisian Sektor Subdistrict Police Office		2019	2020	2021	2022
	(1)	(2)	(3)	(4)	(5)
1.	Kapuas Kuala	584.00'00"	1 098.00'00"	1 752.00'00"	
2.	Kapuas Timur	673.50'46"	1 098.00'00"	2 920.00'00"	
3.	Selat	186.22'58"	244.00'00"	365.00'00"	
4.	Basarang	2 920.00'00"	1 254.51'25"	796.36'36"	
5.	Kapuas Hilir	1 095.00'00"	4 392.00'00"	1 752.00'00"	
6.	Pulau Petak	2 920.00'00"	1 464.00'00"	1 752.00'00"	
7.	Kapuas Murung	438.00'00"	798.32'43"	515.29'42"	
8.	Kapuas Barat	730.00'00"	976.00'00"	1 251.42'86"	
9.	Mantangai	312.51'25"	675.41'32"	673.84'62"	
10.	Timpah	1 460.00'00"	976.00'00"	2 190.00'00"	
11.	Kapuas Tengah	547.30'00"	675.41'32"	1 095.00'00"	
12.	Kapuas Hulu	1 251.25'42"	1 254.51'25"	1 752.00'00"	
13.	Sat Reskrim	120.00'00"	81.86'91"	72.39'66"	
14.	Sat Narkoba	171.76'47"	190.43'47"	165.28'30"	
<b>Kapuas</b>		<b>29.00'66"</b>	<b>31.06'38"</b>	<b>31.06'43"</b>	

Catatan/Note: .=:jam/hours; '=:menit/minutes; "=:detik/second

Sumber/Source: Kepolisian Resor Kapuas/District Police Office of Kapuas Regency

**Tabel 4.3.12. Persentase Penyelesaian Tindak Pidana Menurut Keolisian Sektor di Kabupaten Kapuas, 2019-2022**  
*Percentage of Crime Clearance by Subdistrict Police Office in Kapuas Regency, 2019-2022*

<b>Kepolisian Sektor Subdistrict Police Office</b>	<b>2019</b>	<b>2020</b>	<b>2021</b>	<b>2022</b>
(1)	(2)	(3)	(4)	(5)
1. Kapuas Kuala	11,0	112,0	120,0	
2. Kapuas Timur	14,0	112,0	67,7	
3. Selat	43,0	94,0	75,0	
4. Basarang	3,0	100,0	82,0	
5. Kapuas Hilir	5,0	100,0	120,0	
6. Pulau Petak	4,0	66,0	80,0	
7. Kapuas Murung	13,0	154,0	94,0	
8. Kapuas Barat	6,0	77,0	71,0	
9. Mantangai	19,0	70,0	84,6	
10. Timpah	4,0	67,0	25,0	
11. Kapuas Tengah	12,0	54,0	62,5	
12. Kapuas Hulu	6,0	58,0	60,0	
13. Sat Reskrim	90,1	85,3	97,5	
14. Sat Narkoba	100,0	100,0	100,0	

Sumber/Source: Kepolisian Resor Kapuas/District Police Office of Kapuas Regency

**Tabel 4.3.13 Jumlah Narapidana menurut Bulan dan Jenis Kelamin di Kabupaten Kapuas, 2022**  
*Number of Prisoners by Month and Sex in Kapuas Regency, 2022*

Bulan Month	Laki-laki Male	Perempuan Female	Jumlah Total
(1)	(2)	(3)	(4)
Januari/January	64	5	69
Februari/February	64	2	67
Maret/March	70	2	73
April/April	108	4	114
Mei/May	107	2	109
Juni/June	91	1	91
Juli/July	90	3	93
Agustus/August	85	5	90
September/September	76	3	79
Oktober/October	96	4	100
November/November	67	6	73
Desember/December	64	6	10

Sumber/Source: Rumah Tahanan Negara (Rutan) Klas IIB Kuala Kapuas/Prison Class IIB of Kuala Kapuas



**Tabel 4.3.14 Jumlah Tahanan menurut Bulan dan Jenis Kelamin di Kabupaten Kapuas, 2022**  
*Number of Accused Prisoners by Month and Sex in Kapuas Regency, 2022*

<b>Bulan</b> <i>Month</i>	<b>Laki-laki</b> <i>Male</i>	<b>Perempuan</b> <i>Female</i>	<b>Jumlah</b> <i>Total</i>
(1)	(2)	(3)	(4)
Januari/ <i>January</i>	197	17	215
Februari/ <i>February</i>	218	10	229
Maret/ <i>March</i>	189	8	197
April/ <i>April</i>	207	9	216
Mei/ <i>May</i>	190	10	200
Juni/ <i>June</i>	200	11	211
Juli/ <i>July</i>	184	9	195
Agustus/ <i>August</i>	189	10	201
September/ <i>September</i>	203	12	216
Oktober/ <i>October</i>	212	14	227
November/ <i>November</i>	210	11	221
Desember/ <i>December</i>	201	15	216

Sumber/*Source*: Rumah Tahanan Negara (Rutan) Kelas IIB Kuala Kapuas/*Prison Class IIB of Kuala Kapuas*

**Tabel 4.3.15 Realisasi Pembangunan Perumahan KPR melalui BTN Cabang Palangka Raya untuk Kabupaten Kapuas, 2015-2022**  
*Table*

*Realization of Public Housing Construction by State Saving Bank of Palangka Raya Branch for Kapuas Regency, 2014-2022*

Tahun Year	Selesai Finished (Unit)	Nilai (juta rupiah) Value (million rupiahs)
(1)	(2)	(3)
2015	72	5 645 500
2016	18	1 531 500
2017	28	3 504 909
2018	81	9 853 900
2019	33	3 974 198
2020	20	2 743 800
2021	11	1 594 167
<b>2022</b>		

Sumber/Source: PT Bank Tabungan Negara Cabang Palangka Raya/State Saving Bank of Palangka Raya Branch

**Tabel 4.3.16 Realisasi Penjualan Rumah yang Dibangun Perum Perumnas dan Pengembang Swasta melalui KPR BTN Cabang Palangka Raya untuk Kabupaten Kapuas, 2015-2022**

Table

*Realization of Sold Public Housing Construction of Perum Perumnas and Private Developer by Housing Mortgage Finance of State Saving Bank Palangka Raya Branch by Reency/Municipality for Kapuas Regency, 2014-2022*

Tahun Year	Pengembang Swasta Private Developer		Perum Perumnas		Jumlah Total	
	Unit Unit	Nilai (ribu rupiah) Value (thousand rupiahs)	Unit Unit	Nilai (ribu rupiah) Value (thousand rupiahs)	Unit Unit	Nilai (ribu rupiah) Value (thousand rupiahs)
(1)	(2)	(3)	(4)	(5)	(6)	(7)
2015	-	-	72	5 645 500	72	5 645 500
2016	1	105 000	17	1 408 500	18	1 531 500
2017	1	95 505	27	3 409 404	28	3 504 909
2018	56	7 192 400	25	2 661 500	81	9 853 900
2019	24	3 044 198	9	930 000	33	3 974 198
2020	20	2 743 800	-	-	20	2 743 800
2021	11	1 594 167	-	-	11	1 594 167
<b>2022</b>						

Sumber/Source: PT Bank Tabungan Negara Cabang Palangka Raya/State Saving Bank of Palangka Raya Branch

**Tabel 4.3.17 Jumlah Surat Keputusan Pemerintah Mengenai Hak-Hak Atas Tanah di Kabupaten Kapuas, 2018-2022**  
*Number of Land-Law Certificate Issued in Kapuas Regency, 2018-2022*

<b>Surat Keputusan yang Diberikan</b> <i>Number of Sertificate</i>	<b>2018</b>	<b>2019</b>	<b>2020</b>	<b>2021</b>	<b>2022</b>
(1)	(2)	(3)	(4)	(5)	(6)
Hak Milik <i>Land Owner Rights</i>	18 688	14 667	82	85	204
Hak Guna Bangunan <i>Land Poverty Rights</i>	127	107	14	1	8
Hak Guna Usaha <i>Cultivation Rights</i>	18	26	11	-	-
Hak Pakai <i>Landholder Rights</i>	13	3	9	79	89
Hak Pengelolaan <i>Management Rights</i>	-	-	-	-	-
Hak Wakaf <i>Waqf Rights</i>	-	61	6	-	-
<b>Jumlah/Total</b>	<b>18 846</b>	<b>14 864</b>	<b>122</b>	<b>165</b>	<b>301</b>

Sumber/Source: Badan Pertanahan Nasional Kabupaten Kapuas/*National Land Agency of Kapuas Regency*

**Tabel 4.3.18 Luas Tanah yang Telah Dilaksanakan Pemberian Hak Atas Tanah menurut Jenisnya di Kabupaten Kapuas (ha), 2018-2022**

*Land Area Given Land-Law Certificate by Kind in Kapuas Regency (ha), 2018-2022*

<b>Luas Tanah</b> <i>Land Area</i>	<b>2018</b>	<b>2019</b>	<b>2020</b>	<b>2021</b>	<b>2022</b>
(1)	(2)	(3)	(4)	(5)	(6)
Hak Milik <i>Land Owner Rights</i>	15 962,47	11 308,80	6 041,71	5 507,52	
Hak Guna Bangunan <i>Land Poverty Rights</i>	8,84	44,42	74,37	15,38	
Hak Guna Usaha <i>Cultivation Rights</i>	6 710,97	8 578,07	-	-	
Hak Pakai <i>Landholder Rights</i>	6,73	1,11	40,80	381,62	
Hak Pengelolaan <i>Management Rights</i>	-	-	-	-	
Hak Wakaf <i>Waqf Rights</i>	...	10,56	2,73	0,5	
<b>Jumlah/Total</b>	<b>22 689,01</b>	<b>19 942,96</b>	<b>6 159,61</b>	<b>6 159,61</b>	

Sumber/Source: Badan Pertanahan Nasional Kabupaten Kapuas/National Land Agency of Kapuas Regency

#### 4.4. KEMISKINAN POVERTY

**Tabel 4.4.1** **Garis Kemiskinan, Jumlah, dan Persentase Penduduk Miskin di Kabupaten Kapuas, 2013-2022**  
*Poverty Line, Number, and Percentage of Poor People in Kapuas Regency, 2014-2022*

Tahun Year	Garis Kemiskinan (rupiah/kapita/bulan) <i>Poverty Line</i> (rupiahs/capita/month)	Jumlah Penduduk Miskin (ribu) <i>Number of Poor People</i> (thousand)	Persentase Penduduk Miskin <i>Percentage of Poor People</i>
(1)	(2)	(3)	(4)
2014	246 679	21,18	6,12
2015	252 866	20,90	6,03
2016	266 943	19,96	5,70
2017	283 222	18,80	5,32
2018	291 820	18,52	5,20
2019	305 809	18,23	5,09
2020	332 999	18,17	5,04
2021	345 272	19,45	5,35
<b>2022</b>			

Sumber/Source: BPS, Survei Sosial Ekonomi Nasional (Susenas)/BPS-Statistics Indonesia, National Socio Economic Survei

**Tabel 4.4.2 Indeks Kedalaman Kemiskinan dan Indeks Keparahan Kemiskinan di Kabupaten Kapuas, 2014-2022**  
*Poverty Gap Index and Poverty Severity Index in Kapuas Regency, 2013-2022*

Tahun Year	Indeks Kedalaman Kemiskinan <i>Poverty Gap Index</i>	Indeks Keparahan Kemiskinan <i>Poverty Severity Index</i>
(1)	(2)	(3)
2014	0,85	0,17
2015	0,79	0,21
2016	0,60	0,10
2017	0,92	0,20
2018	0,79	0,22
2019	0,56	0,10
2020	0,78	0,19
2021	0,55	0,09
<b>2022</b>		

Sumber/Source: BPS, Survei Sosial Ekonomi Nasional (Susenas)/BPS-Statistics Indonesia, National Socio Economic Survei

# PERTANIAN, KEHUTANAN, PETERNAKAN, & PERIKANAN

## Agriculture, Forestry, Livestock, and Fishery

### Luas Panen Tanaman Sayuran 2021 (ha)

harvested area of vegetables in 2021 (ha)

2 ha



bawang merah  
shallot

100 ha



cabai rawit  
chili/cayenne pepper

115 ha



kacang panjang  
long beans

75 ha



terung  
eggplant

20 ha



tomat  
tomato

38 kw

8 098 kw

11 994 kw

10 809 kw

3 386 kw

### Produksi Tanaman Sayuran 2021 (kuintal)

production of vegetables in 2021 (kuintal)

### PRODUKSI BUAH-BUAHAN 2021 (kuintal)

production of fruit  
2021 (kuintal)



2 761 kw



15 818 kw



53 635 kw



52 470 kw



58 434 kw



59 241 kw





**PENJELASAN TEKNIS**

1. **Pengumpulan data Statistik Pertanian (SP)** diselenggarakan oleh Badan Pusat Statistik bekerja sama dengan Dinas Pertanian.
2. **Data pokok tanaman pangan** yang dikumpulkan adalah luas panen dan produktivitas (hasil per hektar). Produksi tanaman pangan merupakan hasil perkalian antara luas panen dengan produktivitas. Jenis data tanaman pangan yang dikumpulkan mencakup padi dan palawija (jagung, kedelai, kacang tanah, ubi kayu, dan ubi jalar). Pengumpulan data luas panen dilakukan setiap bulan oleh Mantri Pertanian/Kepala Cabang Dinas Kecamatan (KCD) dan dilaporkan dengan menggunakan formulir Statistik Pertanian (SP). Pengumpulan data dilakukan dengan pendekatan area kecamatan di seluruh wilayah Indonesia. Pengumpulan data luas panen ditingkat kecamatan tersebut didasarkan pada hasil pengumpulan data dari seluruh desa/kelurahan di Kecamatan ber-

**TECHNICAL NOTES**

1. **The Agricultural Statistics Data Collection (SP)** was organized by the BPS Statistics Indonesia in collaboration with Agriculture Office.
2. **The basic data of food crops** collected are harvested area and productivity (yield per hectare). Food Crops Production is the result of multiplication between the harvested areas with productivity. Types of food crops data collected include rice and secondary crops (maize, soybeans, peanuts, cassava, and sweet potato). Harvested area data collection is conducted every month by the Agriculture Field Officer/Head of Branch Office Sub district (KCD) and reported using the form Agricultural Statistics (SP). Data collection is done with the approach of subdistrict area throughout the Indonesia. Harvested area data collection at subdistrict level is based on the results of data collection from all the villages/urban villages in the subdistricts. Food crops productivity data collection

sangkutan. Pengumpulan Data produktivitas tanaman pangan dilakukan melalui Survei Ubinan dengan pendekatan rumah tangga menggunakan formulir UB-S. Periode pengumpulan data dilakukan setiap *subround* (empat bulanan) dengan petugas lapangan adalah Mantri Statistik (Koordinator Statistik Kecamatan/KSK) dan KCD. Pengumpulan data produktivitas dilakukan melalui pengukuran langsung pada plot ubinan, berukuran 2½ m x 2½ m. Pengumpulan data produktivitas dilakukan pada waktu panen petani.

3. **Pengumpulan data luas lahan sawah** dilakukan setiap tahun oleh KCD dengan menggunakan formulir SP Lahan. Data luas lahan sawah yang dilaporkan adalah kondisi akhir tahun yang berada di wilayah administrasi kecamatan mencakup lahan yang diusahakan oleh rumah tangga, perusahaan, pemerintah, dan lain-lain.
4. **Produksi padi** mencakup padi sawah dan padi ladang. Data produksi padi dan palawija yang

*conducted through Crop Cutting Survey with the approach of household using the form UB-S. Period of data collection is done in every sub-round (four monthly) by Subdistrict Statistical Coordinator (KSK) and KCD. Productivity data collection conducted through direct measurements on crop cutting plots measuring 2,5 m X 2,5 m. The productivity data collection is conducted at the time of harvesting.*

3. **Wetland area data collection** is conducted annually by KCD using the form SP-Lahan. Reported wetland area data is the conditions at the end of the year under the area of the subdistrict administration which includes land cultivated by households, firms, governments, and others.
4. **Production of paddy** covers wetland paddy and dry land paddy. Paddy and secondary

disajikan adalah dalam kualitas: gabah kering giling (padi), pipilan kering (jagung), biji kering (kedelai dan kacang tanah), dan umbi basah (ubikayu dan ubi jalar).

*crops production data is presented in quality: milled dry unhulled (Paddy), dryshelled (maize), dry beans(soybeans and peanuts), And wett ubers(cassava and sweet potato).*

5. **Survei Pertanian Hortikultura (SPH)** diselenggarakan oleh Badan Pusat Statistik bekerja sama dengan Direktorat Jendral Hortikultura, Kementerian Pertanian.
  6. **Kuesioner** yang digunakan dalam pengumpulan data SPH mencakup:
    - a. **SPH-SBS** digunakan untuk data tanaman sayuran dan buah - buahan semusim.
    - b. **SPH-BST** digunakan untuk data Tanaman buah-buahan dan sayuran tahunan.
    - c. **SPH-TBF** digunakan untuk data Tanaman biofarmaka.
    - d. **SPH-TH** digunakan untuk data tanaman hias.
  7. **Metode** yang digunakan dalam survei ini adalah metode pencacahan lengkap terhadap seluruh kecamatan di Indonesia. Hasil pencacahan tersebut dilaporkan oleh mantri tani/KCD
5. **The Agricultural Survey for Horticulture (SPH)** is carried out by the BPS-Statistics Indonesia in cooperation with the Directorate General of Horticulture, Ministry of Agriculture.
  6. **The questionnaire** used in the SPH data collection includes:
    - a. **SPH-SBS** used for data of vegetables and seasonal fruits plant.
    - b. **SPH-BST** used for data of annual fruit and vegetables plant.
    - c. **SPH-TBF** used for data of bioplant.
    - d. **SPH-TH** used for data of ornamental plant.
  7. **The method** used in this survey is a complete enumeration on every Subdistrict in Indonesia. The result of enumeration reported by the agriculture field officer/KCD monthly for the SPH-SBS and

secara rutin bulanan untuk SPH-SBS dan triwulanan untuk SPH-BST, SPH-TBF, SPH-TH.

*quarterly for the SPH-BST, SPH-TBF, and SPH-TH.*

8. **Tanaman sayuran dan buah-buahan semusim :**

- a. Tanaman sayuran semusim adalah tanaman sumber vitamin, garam mineral dan lain-lain yang dikonsumsi dari bagian tanaman yang berupa daun, bunga, buah dan umbinya, yang berumur kurang dari satu tahun.
- b. Tanaman buah-buahan semusim adalah tanaman sumber vitamin, garam mineral dan lain-lain yang dikonsumsi dari bagian tanaman yang berupa buah, berumur kurang dari satu tahun, dapat berbentuk pohon/rumpun tetapi menjalar dan berbatang lunak.

8. ***Seasonal vegetables and fruit plants:***

- a. *Seasonal vegetable plants are plants as the source of vitamins, mineral salts, and others, which are consumed in the form of the plant leaves, flowers, fruits and tubers, which the age are less than one year old.*
- b. *Seasonal fruit plants are plants as a source of vitamins, mineral salts, and others, which consumed from the parts of the plants such as fruit, aged less than one year, can be a tree/clump but it creeping, and not trunked.*

9. **Tanaman buah-buahan dan sayuran tahunan :**

- a. Tanaman buah-buahan tahunan adalah tanaman sumber vitamin, garam mineral dan lain-lain yang dikonsumsi dari bagian tanaman yang berupa buah

9. ***Annual fruit and vegetable plants:***

- a. *Annual fruit plants are plants as a source of vitamins, mineral salts, and others, which are consumed from the plant parts such as fruit and are annual plants.*

dan merupakan tanaman tahunan.

- b. Tanaman sayuran tahunan adalah tanaman sumber vitamin, garam mineral dan lain-lain yang dikonsumsi dari bagian tanaman yang berupa daun dan atau buah yang berumur lebih dari satu tahun.
10. **Tanaman biofarmaka** adalah tanaman yang bermanfaat untuk obat-obatan, kosmetik dan kesehatan yang dikonsumsi atau digunakan dari bagian tanaman seperti daun, batang, buah, umbi (rimpang) ataupun akar.
11. **Tanaman hias** adalah tanaman yang mempunyai nilai keindahan baik bentuk, warna daun, tajuk maupun bunganya, sering digunakan untuk penghias pekarangan dan lain sebagainya.
12. **Data yang dikumpulkan dalam SPH** mencakup: data tentang luas tanam, luas panen (untuk buah – buahan tahunan adalah banyaknya tanaman yang menghasilkan), produksi,
- b. *Annual vegetable plants are plants as the source of vitamins, mineral salts, and others, which are consumed from the parts of the plants as the plant leaves or fruits which the age are more than one year.*
10. **Medicinal plants** are plants that are useful for pharmaceuticals, cosmetics and health that are consumed or used from plant parts such as leaves, stems, fruit, tuber (rhizome) or root.
11. **Ornamental plants** are plants that have a value of beauty either in shape, leaf color, canopy as well as its flowers, often used for decorating the yard and so forth.
12. **Data collected in the Agricultural Survey for Horticulture (SPH)** include: planting area, harvested area (for the annual fruit is the number of plants that produce), production,

luas rusak, luas tanaman akhir dan harga jual petani.

*damage area, the final plant area, and the selling price of farmers.*

13. **Luas panen** adalah luas tanaman sayuran, buah buahan, biofarmaka dan tanaman hias yang yang diambil hasilnya/dipanen pada periode pelaporan.

13. **Harvested area** is the area of vegetable plants, fruits, medicinal and ornamental plants that ready for harvesting/harvested in the period of reporting.

14. **Luas panen tanaman sayuran** adalah luas tanaman yang dipanen sekaligus/habis/dibongkar dan luas tanaman yang dipanen berkali-kali (lebih dari satu kali)/belum habis.

14. **Harvested area of the vegetable plants:** crops area which harvested at once/depleted/unloaded and crops area which harvested several times (more than once)/not depleted.

a. Tanaman yang dipanen sekaligus/habis/dibongkar adalah tanaman yang habis panen langsung dibongkar/dicabut, terdiri dari bawang merah, bawang putih, bawang daun, kentang, kol/kubis, kembang kol, petsai/sawi wortel, lobak dan kacang merah.

a. The crops that harvested at once/depleted/unloaded is the crop that after harvested is directly unloaded/removed, consisting of scallions, garlic, onion leaf, potatoes, cabbage, cauliflower, mustard greens, carrots, radishes and red beans.

b. Tanaman yang dipanen berkali-kali (lebih dari satu kali)/belum habis adalah tanaman yang dipanen lebih dari satu kali dan biasanya dibongkar apabila panen terakhir sudah tidak memadai lagi, terdiri dari: kacang

b. Plants that harvested many times (more than once)/not depleted are plants that harvested more than once and usually unloaded when the last harvests are no longer adequate, consisting of: long beans, big chili, cayenne

panjang, cabe besar, cabe rawit, jamur, tomat, terung, buncis, ketimun, labu siam, kangkung, bayam, melon, semangka dan blewah.

*pepper, mushrooms, tomatoes, eggplant, green beans, cucumbers, squash, kale, spinach, melon, watermelon and cantaloupe.*

15. **Produksi** adalah hasil dari setiap tanaman sayuran, buah-buahan, biofarmaka dan tanaman hias yang diambil berdasarkan luas yang dipanen pada bulan/triwulan laporan.
15. **Production** is the yield according to the form of crops of vegetables, fruits, medicinal, and ornamental plants taken based on the harvested area during the reporting month/quarter.
16. **Data Statistik Kehutanan** sebagian besar merupakan data sekunder yang bersumber dari Dinas Kehutanan.
16. **Forestry Statistical data** is mostly the secondary data sourced from the Office of Forestry.
17. **Kawasan hutan** adalah wilayah berupa hutan, yang ditunjuk dan atau ditetapkan oleh pemerintah untuk dipertahankan keberadaannya sebagai hutan tetap. Hal ini bertujuan untuk menjamin kepastian hukum mengenai status, letak batas dan luas suatu wilayah yang sudah ditunjuk menjadi kawasan hutan tetap. Kawasan hutan Indonesia ditetapkan oleh Menteri Kehutanan dalam bentuk Surat Keputusan Menteri Kehutanan tentang Penunjukan Kawasan
17. **Forest area** is a specific area of forests, or a designated and assigned by the government to retain its existence as the permanent forests. This is to ensure the legal certainty regarding the status of the forest area, where the boundaries and the area of a particular region that has been designated as the permanent forest area. The Indonesian forest region is determined by the Minister of Forestry in the form of the Minister of Forestry Decree regarding the Designation of



Hutan dan Perairan Provinsi. Penunjukan Kawasan Hutan ini disusun berdasarkan hasil pemaduserasian antara Rencana Tata Ruang Wilayah Provinsi (RTRWP) dengan Tata Guna Hutan Kesepakatan (TGHK). Penunjukan kawasan hutan mencakup pula kawasan perairan yang menjadi bagian dari Kawasan Suaka Alam (KSA) dan Kawasan Pelestarian Alam (KPA).

*Provincial Forest and Waters Zone. Forest Zone designation is prepared based on the results of the matching guidance between the Provincial Regional Spatial Layout Plan (RTRWP) and Forest Land Use Agreement (TGHK). The designation of the forest area also includes water areas that are part of the Nature Reserve Area (KSA) and the Nature Conservation Area (KPA).*

18. **Kawasan Suaka Alam (KSA)** adalah kawasan dengan ciri khas tertentu, baik di darat maupun di perairan yang mempunyai fungsi pokok sebagai kawasan pengawetan keanekaragaman tumbuhan dan satwa serta ekosistemnya. Kawasan ini juga berfungsi sebagai wilayah sistem penyangga kehidupan.

18. **Sanctuary Reserve Area (KSA)** is a region with certain characteristics, both on land and in waters that have a main function as an area of preserving diversity of plants and animals as well as ecosystems. The region also serves as the life supporting system.

19. **Kawasan Pelestarian Alam (KPA)** adalah kawasan dengan ciri khas tertentu, baik di darat maupun di perairan yang mempunyai fungsi pokok perlindungan sistem penyangga kehidupan, pengawetan keanekaragaman jenis tumbuhan dan satwa, serta

19. **Nature Conservation (KPA)** is a region with certain characteristics, both on land and in waters that have a main function of protection of life supporting systems, preservation's diversity of plants and animals, and sustainable use of biological resources and

pemanfaatan secara lestari sumber daya alam hayati dan ekosistemnya.

*ecosystem.*

20. **Berdasarkan Undang-Undang No. 41 Tahun 1999** tentang Kehutanan, kawasan hutan dibagi menjadi kelompok Hutan Konservasi, Hutan Lindung, dan Hutan Produksi.
20. *In accordance to the Act on Forestry No. 41/1999, forest area is divided into a group of Conservation Forest, Protection Forest and Production Forest.*
21. **Hutan Konservasi** adalah kawasan hutan dengan ciri khas tertentu, yang mempunyai fungsi pokok pengawetan keanekaragaman tumbuhan dan satwa serta ekosistemnya.
21. *Conservation Forest is a forest area with certain characteristics, that has the main function of preservation of plant and animal diversiyas well as ecosystem.*
22. **Hutan Lindung** adalah kawasan hutan yang mempunyai fungsi pokok sebagai perlindungan sistem penyangga kehidupan untuk mengatur tata air, mencegah banjir, mengendalikan erosi, mencegah intrusi air laut, dan memelihara kesuburan tanah.
22. *Protection Forest is the forest area that have a main function as protection of life supporting systems to regulate the water system, flood prevention, erosion control, preventing of sea water intrusion, and maintaining the soil fertility.*
23. **Hutan Konservasi** terdiri dari:
23. *Conservation forest is consisted of:*
- a. Kawasan suaka alam berupa Cagar Alam (CA) dan Suaka Margasatwa (SM);
  - a. *Sanctuary reserve area consists of Strict Nature Reserve and Wildlife Sanctuary;*
  - b. Kawasan pelestarian alam
  - b. *The nature conservation area*

berupa Taman Nasional (TN), Taman Hutan Raya (THR), dan Tama Wisata Alam (TWA).

*of National Park (TN), Grand Forest Park (THR), and the Natural Park (TWA).*

24. **Data populasi ternak** bersumber dari Direktorat Jenderal Peternakan dan Kesehatan Hewan Kementerian Pertanian, sedangkan jumlah pemotongan ternak merupakan hasil Survei Laporan Pemotongan Ternak. Pengumpulan data pemotongan ternak dilakukan secara lengkap setiap triwulan di seluruh Rumah Potong Hewan (RPH) dan Tempat Pemotongan Hewan (TPH) yang ada di Indonesia.

24. **Data of domestic livestock population** are obtain from the Directorate General of Livestock and Animal Health Service, while data on the number of animals slaughtered are based on the quarterly survey conducted by BPS. This survey is a complete enumeration on all slaughterhouses and abattoirs in Indonesia.

25. **Data statistik perikanan** merupakan data sekunder yang bersumber dari Direktorat Jenderal Perikanan Tangkap dan Direktorat Jenderal Budidaya. Statistik perikanan dibedakan atas data Perikanan Tangkap dan Perikanan Budidaya. Perikanan Tangkap diklasifikasikan atas penangkapan ikan di laut dan penangkapan ikan di perairan umum. Perikanan Budidaya diklasifikasikan atas jenis

25. **Fishery Statistics** are secondary data obtained from the Directorate General of Capture Fisheries and Directorate General of Aquaculture. Fishery statistics are categorized into capture fisheries and aquaculture. Capture fisheries are further classified into marine capture fisheries and inland open water capture fisheries. Aquaculture are further classified into several types of culture: marine culture, brackish water pond, fresh water

budidaya yaitu budidaya laut, tambak, kolam, karamba, jaring apung, dan sawah.

*pond, cage, floating net, and fish breeding in paddy fields.*

26. **Rumah Tangga Perikanan Tangkap** adalah rumah tangga yang melakukan kegiatan penangkapan ikan/binatang air lainnya/tanaman air dengan tujuan sebagian/seluruh hasilnya untuk dijual.

26. **A capture fishery household** is a household conducting activities in catching fishes/other aquatic animals/aquatic plants, for which the products are wholly or partly to be sold.

27. **Rumah Tangga Perikanan Budidaya** adalah rumah tangga yang melakukan kegiatan budidaya ikan/binatang air lainnya/tanaman air dengan tujuan sebagian/seluruh hasilnya untuk dijual.

27. **An aquaculture fishery household** is a household conducting activities in culturing fishes/other aquatic animals/aquatic plants, for which the products are wholly or partly to be sold. different types of parameters.

**ULASAN**

**DESCRIPTION**

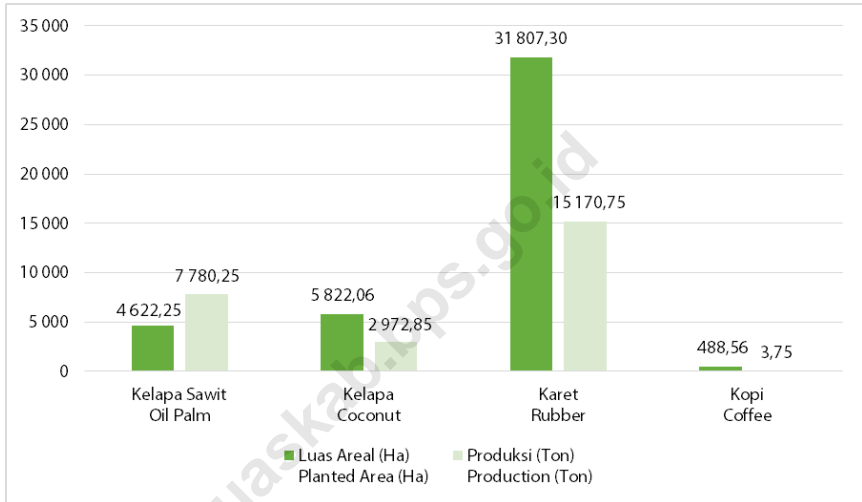
Menurut data BPS, produksi jahe di Kabupaten Kapuas tahun 2022 meningkat drastis dibanding tahun 2021 yaitu dari 17.484 kg menjadi 60.169 kg di 2022.

*According to BPS data, ginger production in Kapuas Regency in 2022 extremely increased compared to 2021, from 17,484 kg to 60,169 kg in 2022.*

Pada tahun 2022 ini perkembangan populasi ternak besar dan unggas cenderung mengalami peningkatan. Populasi ayam mengalami peningkatan dari yang sebelumnya 247.761 ekor ayam kampung, 13.453 ekor ayam petelur, dan 536.356 ekor ayam pedaging naik menjadi 249.243 ekor ayam kampung, 20.988 ekor ayam petelur, dan 669.767 ekor ayam pedaging. Begitupun, populasi itik dan itik manila mengalami peningkatan dari yang sebelumnya 48.194 ekor itik dan 10.319 ekor itik manila naik menjadi 56.255 ekor itik dan 10.615 ekor itik manila pada tahun 2022. Namun, populasi burung puyuh di tahun 2022 turun menjadi 2.174 ekor dari yang sebelumnya 4.000 ekor di tahun 2022.

*In 2022 the development of large livestock and poultry populations increased. Chicken population, both native chicken, layer and broiler has increased from the previous 247,761 native chickens, 13,453 layers and 536,356 broilers to 249,243 native chickens, 20,988 layers and 669,767 broilers. And also, duck and Muscovy duck has increased from the previous 48,194 ducks and 10,319 muscovy ducks to 56,255 ducks and 10,615 muscovy ducks in 2022. But, quail decreased compared to 2021, from 4,000 quails to 2,174 quails in 2022.*

**Gambar 5 Luas Areal dan Produksi Tanaman Perkebunan menurut Jenis Tanaman di Kabupaten Kapuas, 2022**  
*Planted Area and Production of Estate Crops by Type of Crops in Kapuas Regency, 2022*



Sumber/Source: Dinas Pertanian Kabupaten Kapuas/Agriculture Office of Kapuas Regency



**5.1. HORTIKULTURA***HORTICULTURE*

**Tabel 5.1.1. Luas Panen Tanaman Sayuran Menurut Kecamatan dan Jenis Tanaman di Kabupaten Kapuas (ha), 2021 dan 2022**

Table

*Harvested Area of Vegetables by Subdistrict and Kind of Plant in Kapuas Regency (ha), 2021 and 2022*

	Kecamatan Subdistrict	Bawang Merah Shallot		Cabai Besar Chili/Big Chili	
		2021	2022*	2021	2022*
	(1)	(2)	(3)	(4)	(5)
1. Kapuas Kuala					
2. Tamban Catur					
3. Kapuas Timur					
4. Selat					
5. Bataguh					
6. Basarang					
7. Kapuas Hilir					
8. Pulau Petak					
9. Kapuas Murung					
10. Dadahup					
11. Kapuas Barat					
12. Mantangai					
13. Timpah					
14. Kapuas Tengah					
15. Pasak Talawang					
16. Kapuas Hulu					
17. Mandau Talawang					
	<b>Kapuas</b>				



**Lanjutan Tabel/Continued Table 5.1.1**

Kecamatan Subdistrict	Cabai Rawit Chili/Cayenne Pepper		Kentang Potato	
	2021	2022 <sup>x</sup>	2021	2022 <sup>x</sup>
(1)	(6)	(7)	(8)	(9)
1. Kapuas Kuala	10		-	
2. Tamban Catur	6		-	
3. Kapuas Timur	17		-	
4. Selat	8		-	
5. Bataguh	7		-	
6. Basarang	6		-	
7. Kapuas Hilir	5		-	
8. Pulau Petak	9		-	
9. Kapuas Murung	6		-	
10. Dadahup	3		-	
11. Kapuas Barat	8		-	
12. Mantangai	-		-	
13. Timpah	2		-	
14. Kapuas Tengah	5		-	
15. Pasak Talawang	3		-	
16. Kapuas Hulu	4		-	
17. Mandau Talawang	2		-	
<b>Kapuas</b>	<b>100</b>		<b>-</b>	

Lanjutan Tabel/Continued Table 5.1.1

	Kecamatan Subdistrict	Kubis Cabbage		Tomat Tomato	
		2021 (10)	2022 <sup>x</sup> (11)	2021 (12)	2022 <sup>x</sup> (13)
1.	Kapuas Kuala	-		-	
2.	Tamban Catur	-		-	
3.	Kapuas Timur	-		-	
4.	Selat	-		-	
5.	Bataguh	-		1	
6.	Basarang	-		8	
7.	Kapuas Hilir	-		1	
8.	Pulau Petak	-		2	
9.	Kapuas Murung	-		1	
10.	Dadahup	-		-	
11.	Kapuas Barat	-		8	
12.	Mantangai	-		-	
13.	Timpah	-		-	
14.	Kapuas Tengah	-		-	
15.	Pasak Talawang	-		-	
16.	Kapuas Hulu	-		-	
17.	Mandau Talawang	-		-	
	<b>Kapuas</b>	-		<b>20</b>	

Lanjutan Tabel/Continued Table 5.1.1

Kecamatan Subdistrict	Bawang Putih Garlic		Kacang Panjang Long Beans		Terung Eggplant	
	2021	2022 <sup>x</sup>	2021	2022 <sup>x</sup>	2021	2022 <sup>x</sup>
(1)	(14)	(15)	(16)	(17)	(18)	(19)
1. Kapuas Kuala	-		13		11	
2. Tamban Catur	-		2		-	
3. Kapuas Timur	-		9		3	
4. Selat	-		10		4	
5. Bataguh	-		4		5	
6. Basarang	-		19		19	
7. Kapuas Hilir	-		7		4	
8. Pulau Petak	-		20		7	
9. Kapuas Murung	-		-		1	
10. Dadahup	-		1		2	
11. Kapuas Barat	-		12		7	
12. Mantangai	-		-		-	
13. Timpah	-		2		4	
14. Kapuas Tengah	-		10		4	
15. Pasak Talawang	-		4		2	
16. Kapuas Hulu	-		-		1	
17. Mandau Talawang	-		3		1	
<b>Kapuas</b>	<b>-</b>		<b>115</b>		<b>75</b>	

Catatan/Note: Cabar besar termasuk cabai keriting/Big chilies includes curly chilies

<sup>x</sup>Angka Sementara (ASEM)/Preliminary Figures

Sumber/Source: BPS, Statistik Pertanian Hortikultura/BPS-Statistics Indonesia, Agriculture Statistic for Horticulture SPH-SBS

**Tabel 5.1.2. Produksi Tanaman Sayuran Menurut Kecamatan dan Jenis Tanaman di Kabupaten Kapuas (kuintal), 2021 dan 2022**

*Production of Vegetables by Subdistrict and Kind of Plant in Kapuas Regency (quintal), 2021 and 2022*

Kecamatan Subdistrict	Bawang Merah Shallot		Cabai Besar Chili/Big Chili	
	2021	2022 <sup>x</sup>	2021	2022 <sup>x</sup>
(1)	(2)	(3)	(4)	(5)
1. Kapuas Kuala	-		90	
2. Tamban Catur	4		-	
3. Kapuas Timur	-		1 509	
4. Selat	-		550	
5. Bataguh	-		29	
6. Basarang	12		29	
7. Kapuas Hilir	-		14	
8. Pulau Petak	-		236	
9. Kapuas Murung	-		1 200	
10. Dadahup	15		379	
11. Kapuas Barat	7		-	
12. Mantangai	-		-	
13. Timpah	-		-	
14. Kapuas Tengah	-		-	
15. Pasak Talawang	-		-	
16. Kapuas Hulu	-		-	
17. Mandau Talawang	-		-	
<b>Kapuas</b>	<b>38</b>		<b>4 036</b>	

**Lanjutan Tabel/Continued Table 5.1.2**

Kecamatan Subdistrict	Cabai Rawit Chili/Cayenne Pepper		Kentang Potato	
	2021	2022 <sup>x</sup>	2021	2022 <sup>x</sup>
(1)	(6)	(7)	(8)	(9)
1. Kapuas Kuala	728		-	
2. Tamban Catur	83		-	
3. Kapuas Timur	1 010		-	
4. Selat	719		-	
5. Bataguh	90		-	
6. Basarang	32		-	
7. Kapuas Hilir	658		-	
8. Pulau Petak	1 142		-	
9. Kapuas Murung	1 340		-	
10. Dadahup	685		-	
11. Kapuas Barat	1 089		-	
12. Mantangai	-		-	
13. Timpah	228		-	
14. Kapuas Tengah	168		-	
15. Pasak Talawang	18		-	
16. Kapuas Hulu	105		-	
17. Mandau Talawang	4		-	
<b>Kapuas</b>	<b>8 098</b>		<b>-</b>	

Lanjutan Tabel/Continued Table 5.1.2

Kecamatan Subdistrict	Kubis Cabbage		Tomat Tomato	
	2021	2022 <sup>x</sup>	2021	2022 <sup>x</sup>
(1)	(10)	(11)	(12)	(13)
1. Kapuas Kuala	-	-	-	-
2. Tamban Catur	-	-	-	-
3. Kapuas Timur	-	-	-	-
4. Selat	-	-	-	-
5. Bataguh	-	-	4	-
6. Basarang	-	-	58	-
7. Kapuas Hilir	-	-	38	-
8. Pulau Petak	-	-	1 462	-
9. Kapuas Murung	-	-	425	-
10. Dadahup	-	-	464	-
11. Kapuas Barat	-	-	935	-
12. Mantangai	-	-	-	-
13. Timpah	-	-	-	-
14. Kapuas Tengah	-	-	-	-
15. Pasak Talawang	-	-	-	-
16. Kapuas Hulu	-	-	-	-
17. Mandau Talawang	-	-	-	-
<b>Kapas</b>	-	-	<b>3 386</b>	-

Lanjutan Tabel/Continued Table 5.1.2

Kecamatan Subdistrict	Bawang Putih Garlic		Kacang Panjang Long Beans		Terung Eggplant	
	2021	2022 <sup>x</sup>	2021	2022 <sup>x</sup>	2021	2022 <sup>x</sup>
(1)	(14)	(15)	(16)	(17)	(18)	(19)
1. Kapuas Kuala	-		335		997	
2. Tamban Catur	-		46		-	
3. Kapuas Timur	-		859		268	
4. Selat	-		1 125		1 465	
5. Bataguh	-		80		89	
6. Basarang	-		171		278	
7. Kapuas Hilir	-		1 877		1 976	
8. Pulau Petak	-		5 777		3 058	
9. Kapuas Murung	-		-		300	
10. Dadahup	-		401		1 265	
11. Kapuas Barat	-		981		819	
12. Mantangai	-		-		-	
13. Timpah	-		144		161	
14. Kapuas Tengah	-		175		101	
15. Pasak Talawang	-		18		4	
16. Kapuas Hulu	-		-		27	
17. Mandau Talawang	-		6		1	
<b>Kapuas</b>	-		<b>11 994</b>		<b>10 809</b>	

Catatan/Note: Cabar besar termasuk cabai keriting/Big chilies includes curly chilies

<sup>x</sup>Angka Sementara (ASEM)/Preliminary Figures

Sumber/Source: BPS, Statistik Pertanian Hortikultura/BPS-Statistics Indonesia, Agriculture Statistic for Horticulture SPH-SBS

**Tabel 5.1.3. Luas Panen Tanaman Sayuran dan Buah-buahan Semusim Menurut Jenis Tanaman di Kabupaten Kapuas (ha), 2019-2022**

Table

*Harvested Area of Seasonal Vegetables and Fruits by Kind of Plant in Kapuas Regency (ha), 2019-2022*

Jenis Tanaman Kind of Plants	2019	2020	2021	2022 <sup>x</sup>
(1)	(2)	(3)	(4)	(5)
<b>Sayuran/Vegetables</b>				
Bawang Merah/Shallot	9	7	2	
Bawang Putih/Garlic	-	-	-	
Cabai Besar/Chili/Big Chili	50	48	50	
Cabai Rawit/Chili/Cayenne Pepper	156	158	100	
Kentang/Potato	-	-	-	
Kubis/Cabbage	1	-	-	
Tomat/Tomato	32	37	20	
Kacang Panjang/Long Beans	142	169	115	
Terung/Eggplant	90	129	75	
<b>Buah-buahan/Fruits</b>				
Melon/Melon	2	80	1	
Semangka/Watermelon	316	511	257	

Catatan/Note: Cabar besar termasuk cabai keriting/Big chilies includes curly chilies

<sup>x</sup>Angka Sementara (ASEM)/Preliminary Figures

Sumber/Source: BPS, Statistik Pertanian Hortikultura/BPS-Statistics Indonesia, Agriculture Statistic for Horticulture SPH-SBS



**Tabel 5.1.4. Produksi Tanaman Sayuran dan Buah-Buahan Semusim Menurut Jenis Tanaman di Kabupaten Kapuas (kuintal), 2019-2022**

*Table* **5.1.4. Production of Seasonal Vegetables and Fruits by Kind of Plant in Kapuas Regency (quintal), 2019-2022**

Jenis Tanaman <i>Kind of Plants</i>	2019	2020	2021	2022 <sup>x</sup>
(1)	(2)	(3)	(4)	(5)
<b>Sayuran/Vegetables</b>				
Bawang Merah/Shallot	410	153	38	
Bawang Putih/Garlic	-	-	-	
Cabai Besar/Chili/Big Chili	5 352	4 111	4 036	
Cabai Rawit/Chili/Cayenne Pepper	14 909	7 289	8 098	
Kentang/Potato	-	-	-	
Kubis/Cabbage	35	-	-	
Tomat/Tomato	4 597	1 744	3 386	
Kacang Panjang/Long Beans	10 874	7 728	11 994	
Terung/Eggplant	12 578	9 833	10 809	
<b>Buah-buahan/Fruits</b>				
Melon/Melon	225	95	120	
Semangka/Watermelon	38 489	39 806	41 876	

Catatan/Note: Cabar besar termasuk cabai keriting/*Big chilies includes curly chilies*

<sup>x</sup>Angka Sementara (ASEM)/*Preliminary Figures*

Sumber/Source: BPS, Statistik Pertanian Hortikultura/*BPS-Statistics Indonesia, Agriculture Statistic for Horticulture SPH-SBS*

**Tabel 5.1.5. Luas Panen Tanaman Biofarmaka Menurut Kecamatan dan Jenis Tanaman di Kabupaten Kapuas (m<sup>2</sup>), 2021 dan 2022**

*Harvested Area of Medicinal Plants by Subdistrict and Kind of Plant in Kapuas Regency (m<sup>2</sup>), 2021 and 2022*

Kecamatan Subdistrict	Jahe <i>Ginger</i>		Laos/Lengkuas <i>Galanga</i>		Kencur <i>East Indian Galangal</i>	
	2021	2022*	2021	2022*	2021	2022*
(1)	(2)	(3)	(4)	(5)	(6)	(7)
1. Kapuas Kuala	362		510		410	
2. Tamban Catur	32		55		-	
3. Kapuas Timur	16		5		10	
4. Selat	266		260		362	
5. Bataguh	250		150		322	
6. Basarang	400		12 700		102	
7. Kapuas Hilir	400		300		800	
8. Pulau Petak	35 000		-		-	
9. Kapuas Murung	250		335		15	
10. Dadahup	880		630		550	
11. Kapuas Barat	1 650		2 500		1 450	
12. Mantangai	-		-		-	
13. Timpah	12		12		15	
14. Kapuas Tengah	294		291		65	
15. Pasak Talawang	24		56		31	
16. Kapuas Hulu	45		35		38	
17. Mandau Talawang	55		98		38	
<b>Kapuas</b>	<b>39 936</b>		<b>17 937</b>		<b>4 208</b>	

**Lanjutan Tabel/Continued Table 5.1.5**

Kecamatan Subdistrict	Kunyit Tumeric		Mahkota Dewa <sup>1</sup> <i>Phaleria Macrocarpa</i> <sup>1</sup>		Temulawak Java Tumeric	
	2021	2022 <sup>x</sup>	2021	2022 <sup>x</sup>	2021	2022 <sup>x</sup>
(1)	(8)	(9)	(10)	(11)	(12)	(13)
1. Kapuas Kuala	345		-		-	
2. Tamban Catur	45		-		-	
3. Kapuas Timur	3		-		-	
4. Selat	356		64		206	
5. Bataguh	-		-		-	
6. Basarang	1 100		-		-	
7. Kapuas Hilir	100		-		-	
8. Pulau Petak	-		-		-	
9. Kapuas Murung	100		4		26	
10. Dadahup	600		-		-	
11. Kapuas Barat	1 800		-		-	
12. Mantangai	-		-		-	
13. Timpah	15		-		12	
14. Kapuas Tengah	508		-		-	
15. Pasak Talawang	24		-		-	
16. Kapuas Hulu	35		-		-	
17. Mandau Talawang	91		-		-	
<b>Kapas</b>	<b>5 122</b>		<b>68</b>		<b>244</b>	

Catatan/Notes: <sup>1</sup>Satuan luas panen dalam pohon/The unit of harvested area are tree

<sup>x</sup>Angka Sementara (ASEM)/Preliminary Figures

Sumber/Source: BPS, Statistik Pertanian Hortikultura/BPS-Statistics Indonesia, Agriculture Statistic for Horticulture SPH-TBF

**Tabel 5.1.6. Produksi Tanaman Biofarmaka Menurut Kecamatan dan Jenis Tanaman di Kabupaten Kapuas (kg), 2021 dan 2022**

Table

*Production of Medicinal Plants by Subdistrict and Kind of Plant in Kapuas Regency (kg), 2021 and 2022*

Kecamatan Subdistrict	Jahe <i>Ginger</i>		Laos/Lengkuas <i>Galanga</i>		Kencur <i>East Indian Galangal</i>	
	2021	2022*	2021	2022*	2021	2022*
(1)	(2)	(3)	(4)	(5)	(6)	(7)
1. Kapuas Kuala	1 810		3 150		2 280	
2. Tamban Catur	125		820		-	
3. Kapuas Timur	12		9		12	
4. Selat	79		104		133	
5. Bataguh	1 500		550		1 160	
6. Basarang	918		25 430		305	
7. Kapuas Hilir	416		240		320	
8. Pulau Petak	48 900		-		-	
9. Kapuas Murung	278		315		150	
10. Dadahup	3 600		600		1 805	
11. Kapuas Barat	2 043		7 850		1 835	
12. Mantangai	-		-		-	
13. Timpah	13		15		25	
14. Kapuas Tengah	355		574		61	
15. Pasak Talawang	7		22		12	
16. Kapuas Hulu	97		150		68	
17. Mandau Talawang	16		36		16	
<b>Kapuas</b>	<b>60 169</b>		<b>39 865</b>		<b>8 182</b>	

Lanjutan Tabel/Continued Table 5.1.6

Kecamatan Subdistrict	Kunyit Tumeric		Mahkota Dewa Phaleria Macrocarpa		Temulawak Java Tumeric	
	2021	2022 <sup>x</sup>	2021	2022 <sup>x</sup>	2021	2022 <sup>x</sup>
(1)	(8)	(9)	(10)	(11)	(12)	(13)
1. Kapuas Kuala	2 175		-		-	
2. Tamban Catur	480		-		-	
3. Kapuas Timur	6		-		-	
4. Selat	178		768		150	
5. Bataguh	-		-		-	
6. Basarang	3 250		-		-	
7. Kapuas Hilir	50		-		-	
8. Pulau Petak	-		-		-	
9. Kapuas Murung	225		64		115	
10. Dadahup	2 045		-		-	
11. Kapuas Barat	4 490		-		-	
12. Mantangai	-		-		-	
13. Timpah	31		-		15	
14. Kapuas Tengah	967		-		-	
15. Pasak Talawang	12		-		-	
16. Kapuas Hulu	95		-		-	
17. Mandau Talawang	41		-		-	
<b>Kapuas</b>	<b>14 045</b>		<b>832</b>		<b>280</b>	

Catatan/Notes: \*Angka Sementara (ASEM)/Preliminary Figures  
 Sumber/Source: BPS, Statistik Pertanian Hortikultura/BPS-Statistics Indonesia, Agriculture Statistic for Horticulture SPH-TBF

**Tabel 5.1.7. Luas Panen Tanaman Biofarmaka Menurut Jenis Tanaman di Kabupaten Kapuas, 2019-2022**  
*Table* **Harvested Area of Medicinal Plants by Kind of Plant in Kapuas Regency, 2019-2022**

Jenis Tanaman <i>Kind of Plants</i>	Satuan <i>Unit</i>	2019	2020	2021	2022*
(1)	(2)	(3)	(4)	(5)	(6)
Jahe/ <i>Ginger</i>	m <sup>2</sup>	8 485	14 118	39 936	
Kencur/ <i>East Indian Galangal</i>	m <sup>2</sup>	2 793	5 808	4 208	
Kunyit/ <i>Turmeric</i>	m <sup>2</sup>	5 174	4 967	5 122	
Laos/Lengkuas/ <i>Galanga</i>	m <sup>2</sup>	19 038	25 804	17 937	
Mahkota Dewa/ <i>God's Crown</i>	pohon/ <i>tree</i>	519	19	68	
Temulawak/ <i>Java Turmeric</i>	m <sup>2</sup>	3 396	527	244	

Catatan/Notes: \*Angka Sementara (ASEM)/*Preliminary Figures*

Sumber/Source: BPS, Statistik Pertanian Hortikultura/*BPS-Statistics Indonesia, Agriculture Statistic for Horticulture SPH-TBF*

**Tabel 5.1.8. Produksi Tanaman Biofarmaka Menurut Jenis Tanaman di Kabupaten Kapuas (kg), 2019-2022**  
*Production of Medicinal Plants by Kind of Plant in Kapuas Regency (kg), 2019-2022*

<b>Jenis Tanaman</b> <i>Kind of Plants</i>	<b>2019</b>	<b>2020</b>	<b>2021</b>	<b>2022<sup>x</sup></b>
(1)	(2)	(3)	(4)	(5)
Jahe/ <i>Ginger</i>	11 970	17 484	60 169	
Kencur/ <i>East Indian Galangal</i>	4 657	13 186	8 182	
Kunyit/ <i>Turmeric</i>	7 354	10 477	14 045	
Laos/Lengkuas/ <i>Galanga</i>	22 704	39 885	39 865	
Mahkota Dewa/ <i>God's Crown</i>	6 340	2 417	832	
Temulawak/ <i>Java Turmeric</i>	4 488	724	280	

Catatan/Notes: \*Angka Sementara (ASEM)/*Preliminary Figures*

Sumber/Source: BPS, Statistik Pertanian Hortikultura/*BPS-Statistics Indonesia, Agriculture Statistic for Horticulture SPH-TBF*

**Tabel 5.1.9. Luas Panen Tanaman Hias Menurut Kecamatan dan Jenis Tanaman di Kabupaten Kapuas (m<sup>2</sup>), 2021 dan 2022**

*Harvested Area of Ornamental Plants by Subdistrict and Kind of Plant in Kapuas Regency (m<sup>2</sup>), 2021 and 2022*

Kecamatan Subdistrict	Anggrek <sup>1</sup> Orchid <sup>1</sup>		Krisan Chrysantemum		Mawar Rose	
	2021	2022*	2021	2022*	2021	2022*
(1)	(2)	(3)	(4)	(5)	(6)	(7)
1. Kapuas Kuala	-	-	-	-	-	-
2. Tamban Catur	60	-	-	-	-	-
3. Kapuas Timur	-	-	-	-	-	-
4. Selat	-	-	-	-	52	-
5. Bataguh	-	-	-	-	-	-
6. Basarang	-	-	-	-	-	-
7. Kapuas Hilir	-	-	-	-	-	-
8. Pulau Petak	-	-	-	-	-	-
9. Kapuas Murung	-	-	-	-	-	-
10. Dadahup	-	-	-	-	-	-
11. Kapuas Barat	-	-	-	-	-	-
12. Mantangai	-	-	-	-	-	-
13. Timpah	-	-	-	-	-	-
14. Kapuas Tengah	-	-	-	-	-	-
15. Pasak Talawang	-	-	-	-	-	-
16. Kapuas Hulu	-	-	-	-	-	-
17. Mandau Talawang	-	-	-	-	-	-
<b>Kapuas</b>	<b>60</b>	-	-	-	<b>52</b>	-



Lanjutan Tabel/Continued Table 5.1.9

Kecamatan Subdistrict	Sedap Malam Tuberose		Palem <sup>2</sup> Palm <sup>2</sup>		Soka Ixora	
	2021	2022 <sup>x</sup>	2021	2022 <sup>x</sup>	2021	2022 <sup>x</sup>
(1)	(8)	(9)	(10)	(11)	(12)	(13)
1. Kapuas Kuala	-		-		-	
2. Tamban Catur	-		110		600	
3. Kapuas Timur	-		-		-	
4. Selat	-		-		15	
5. Bataguh	-		-		-	
6. Basarang	-		-		-	
7. Kapuas Hilir	-		-		-	
8. Pulau Petak	-		-		-	
9. Kapuas Murung	-		-		-	
10. Dadahup	-		-		-	
11. Kapuas Barat	-		-		-	
12. Mantangai	-		-		-	
13. Timpah	-		-		-	
14. Kapuas Tengah	-		-		-	
15. Pasak Talawang	-		-		-	
16. Kapuas Hulu	-		-		-	
17. Mandau Talawang	-		-		-	
<b>Kapuas</b>	<b>-</b>		<b>110</b>		<b>615</b>	

Catatan/Notes: <sup>1</sup>Anggrek hanya mencakup anggrek potong/Just includes cut flower

<sup>2</sup>Satuan luas panen dalam pohon/The unit of harvested area are tree

<sup>x</sup>Angka Sementara (ASEM)/Preliminary Figures

Sumber/Source: BPS, Statistik Pertanian Hortikultura/BPS-Statistics Indonesia, Agriculture Statistic for Horticulture SPH-TH

**Tabel 5.1.10. Produksi Tanaman Hias Menurut Kecamatan dan Jenis Tanaman di Kabupaten Kapuas (tangkai), 2021 dan 2022**

*Production of Ornamental Plants by Subdistrict and Kind of Plant in Kapuas Regency (stalks), 2021 and 2022*

Kecamatan Subdistrict	Anggrek <sup>1</sup> Orchid <sup>1</sup>		Krisan Chrysantemum		Mawar Rose	
	2021	2022*	2021	2022*	2021	2022*
(1)	(2)	(3)	(4)	(5)	(6)	(7)
1. Kapuas Kuala	-	-	-	-	-	-
2. Tamban Catur	180	-	-	-	-	-
3. Kapuas Timur	-	-	-	-	-	-
4. Selat	-	-	-	-	52	-
5. Bataguh	-	-	-	-	-	-
6. Basarang	-	-	-	-	-	-
7. Kapuas Hilir	-	-	-	-	-	-
8. Pulau Petak	-	-	-	-	-	-
9. Kapuas Murung	-	-	-	-	-	-
10. Dadahup	-	-	-	-	-	-
11. Kapuas Barat	-	-	-	-	-	-
12. Mantangai	-	-	-	-	-	-
13. Timpah	-	-	-	-	-	-
14. Kapuas Tengah	-	-	-	-	-	-
15. Pasak Talawang	-	-	-	-	-	-
16. Kapuas Hulu	-	-	-	-	-	-
17. Mandau Talawang	-	-	-	-	-	-
<b>Kapuas</b>	<b>180</b>	-	-	-	<b>52</b>	-

Lanjutan Tabel/Continued Table 5.1.10

Kecamatan Subdistrict	Sedap Malam Tuberose		Palem <sup>2</sup> Palm <sup>2</sup>		Soka Ixora	
	2021	2022 <sup>x</sup>	2021	2022 <sup>x</sup>	2021	2022 <sup>x</sup>
(1)	(8)	(9)	(10)	(11)	(12)	(13)
1. Kapuas Kuala	-		-		-	
2. Tamban Catur	-		110		600	
3. Kapuas Timur	-		-		-	
4. Selat	-		-		80	
5. Bataguh	-		-		-	
6. Basarang	-		-		-	
7. Kapuas Hilir	-		-		-	
8. Pulau Petak	-		-		-	
9. Kapuas Murung	-		-		-	
10. Dadahup	-		-		-	
11. Kapuas Barat	-		-		-	
12. Mantangai	-		-		-	
13. Timpah	-		-		-	
14. Kapuas Tengah	-		-		-	
15. Pasak Talawang	-		-		-	
16. Kapuas Hulu	-		-		-	
17. Mandau Talawang	-		-		-	
<b>Kapuas</b>	<b>-</b>		<b>110</b>		<b>680</b>	

Catatan/Notes: <sup>1</sup>Anggrek hanya mencakup anggrek potong/Just includes cut flower

<sup>2</sup>Satuan produksi dalam pohon/The unit of production are tree

<sup>x</sup>Angka Sementara (ASEM)/Preliminary Figures

Sumber/Source: BPS, Statistik Pertanian Hortikultura/BPS-Statistics Indonesia, Agriculture Statistic for Horticulture SPH-TH

**Tabel 5.1.11. Luas Panen Tanaman Hias Menurut Jenis Tanaman di Kabupaten Kapuas (m<sup>2</sup>), 2019-2022**  
*Table* **Harvested Area of Ornamental Plants by Kind of Plant in Kapuas Regency (m<sup>2</sup>), 2019-2022**

Jenis Tanaman <i>Kind of Plants</i>	2019	2020	2021	2022 <sup>x</sup>
(1)	(2)	(3)	(4)	(5)
Anggrek/ <i>Orchid</i> <sup>1</sup>	261	782	60	
Krisan/ <i>Chrysantemum</i>	-	-	-	
Mawar/ <i>Rose</i>	4	84	52	
Sedap Malam/ <i>Tuberoses</i>	3	-	-	
Palem/ <i>Palm</i> <sup>2</sup>	6 145	5 921	110	
Soka/ <i>Ixora</i>	1 950	2 520	615	

Catatan/Notes: <sup>1</sup>Anggrek hanya mencakup anggrek potong/*Just includes cut flower*

<sup>2</sup>Satuan luas panen dalam pohon/*The unit of harvested area are tree*

<sup>3</sup>Angka Sementara (ASEM)/*Preliminary Figures*

Sumber/Source: BPS, Statistik Pertanian Hortikultura/BPS-Statistics Indonesia, Agriculture Statistic for Horticulture SPH-TH

**Tabel 5.1.12. Produksi Tanaman Hias Menurut Jenis Tanaman di Kabupaten Kapuas (tangkai), 2019-2022**  
*Table Production of Ornamental Plants by Kind of Plant in Kapuas Regency (stalks), 2019-2022*

Jenis Tanaman <i>Kind of Plants</i>	2019	2020	2021	2022 <sup>x</sup>
(1)	(2)	(3)	(4)	(5)
Anggrek/ <i>Orchid</i> <sup>1</sup>	271	803	180	
Krisan/ <i>Chrysantemum</i>	-	-	-	
Mawar/ <i>Rose</i>	12	84	52	
Sedap Malam/ <i>Tuberose</i>	12	-	-	
Palem/ <i>Palm</i> <sup>2</sup>	12 190	23 301	110	
Soka/ <i>Ixora</i>	1 950	15 520	680	

Catatan/Notes: <sup>1</sup>Anggrek hanya mencakup anggrek potong/*Just includes cut flower*

<sup>2</sup>Satuan produksi dalam pohon/*The unit of production are tree*

<sup>x</sup>Angka Sementara (ASEM)/*Preliminary Figures*

Sumber/Source: BPS, Statistik Pertanian Hortikultura/BPS-Statistics Indonesia, Agriculture Statistic for Horticulture SPH-TH

**Tabel 5.1.13. Produksi Buah-buahan Menurut Jenis Tanaman di Kabupaten Kapuas (kuintal), 2021 dan 2022**  
*Table Production of Fruits by Kind of Plant in Kapuas Regency (quintal), 2021 and 2022*

Kecamatan Subdistrict	Mangga/Mango		Durian/Durian	
	2021	2022 <sup>x</sup>	2021	2022 <sup>x</sup>
(1)	(2)	(3)	(4)	(5)
1. Kapuas Kuala	1 317		-	
2. Tamban Catur	9		45	
3. Kapuas Timur	12		401	
4. Selat	825		-	
5. Bataguh	8		146	
6. Basarang	-		550	
7. Kapuas Hilir	42		189	
8. Pulau Petak	-		4 120	
9. Kapuas Murung	106		8 560	
10. Dadahup	169		-	
11. Kapuas Barat	216		1 600	
12. Mantangai	-		-	
13. Timpah	33		86	
14. Kapuas Tengah	3		60	
15. Pasak Talawang	6		-	
16. Kapuas Hulu	13		61	
17. Mandau Talawang	2		-	
<b>Kapuas</b>	<b>2 761</b>		<b>15 818</b>	

**Lanjutan Tabel/Continued Table 5.1.13**

Kecamatan Subdistrict	Jeruk Siam/Keprok Orange/Tangerine		Pisang/Banana	
	2021	2022 <sup>x</sup>	2021	2022 <sup>x</sup>
(1)	(6)	(7)	(8)	(9)
1. Kapuas Kuala	6 700		8 600	
2. Tamban Catur	1 540		5 240	
3. Kapuas Timur	109		640	
4. Selat	150		1 676	
5. Bataguh	175		1 806	
6. Basarang	1 220		1 282	
7. Kapuas Hilir	1 552		1 714	
8. Pulau Petak	8 503		10 157	
9. Kapuas Murung	6 200		16 500	
10. Dadahup	26 679		3 517	
11. Kapuas Barat	760		836	
12. Mantangai	-		305	
13. Timpah	-		92	
14. Kapuas Tengah	2		14	
15. Pasak Talawang	2		47	
16. Kapuas Hulu	43		24	
17. Mandau Talawang	-		21	
<b>Kapas</b>	<b>53 635</b>		<b>52 470</b>	

Lanjutan Tabel/Continued Table 5.1.13

Kecamatan Subdistrict	Pepaya/Papaya		Salak/Snakefruit	
	2021	2022 <sup>x</sup>	2021	2022 <sup>x</sup>
(1)	(10)	(11)	(12)	(13)
1. Kapuas Kuala	337		-	
2. Tamban Catur	56		21	
3. Kapuas Timur	10		34	
4. Selat	366		40	
5. Bataguh	468		-	
6. Basarang	172		86	
7. Kapuas Hilir	1		7	
8. Pulau Petak	-		66	
9. Kapuas Murung	-		1	
10. Dadahup	139		1	
11. Kapuas Barat	91		222	
12. Mantangai	42		-	
13. Timpah	25		-	
14. Kapuas Tengah	4		-	
15. Pasak Talawang	2		-	
16. Kapuas Hulu	24		-	
17. Mandau Talawang	42		-	
<b>Kapas</b>	<b>1 778</b>		<b>477</b>	



Lanjutan Tabel/Continued Table 5.1.13

Kecamatan Subdistrict	Nenas/Pineapple		Rambutan/Rambutan	
	2021	2022 <sup>x</sup>	2021	2022 <sup>a</sup>
(1)	(14)	(15)	(16)	(17)
1. Kapuas Kuala	130		731	
2. Tamban Catur	2 824		2 300	
3. Kapuas Timur	136		1 306	
4. Selat	15		2 957	
5. Bataguh	330		295	
6. Basarang	49 744		372	
7. Kapuas Hilir	-		10 570	
8. Pulau Petak	106		29 063	
9. Kapuas Murung	2 154		3 990	
10. Dadahup	1 803		4 550	
11. Kapuas Barat	850		870	
12. Mantangai	303		1 926	
13. Timpah	26		100	
14. Kapuas Tengah	4		20	
15. Pasak Talawang	2		17	
16. Kapuas Hulu	5		159	
17. Mandau Talawang	5		15	
<b>Kapuas</b>	<b>58 434</b>		<b>59 241</b>	

Catatan/Notes: \*Angka Sementara (ASEM)/Preliminary Figures  
 Sumber/Source: BPS, Statistik Pertanian Hortikultura/BPS-Statistics Indonesia, Agriculture Statistic for Horticulture SPH-BST

**Tabel 5.1.14. Produksi Buah-Buahan dan Sayuran Tahunan Menurut Jenis Tanaman di Kabupaten Kapuas (kuintal), 2019-2022**

Table

*Production of Annual Fruits and Vegetables by Kind of Plant in Kapuas Regency (quintal), 2019-2022*

Jenis Tanaman <i>Kind of Plants</i>	2019	2020	2021	2022*
(1)	(2)	(3)	(4)	(5)
<b>Buah–Buahan/ Fruits:</b>				
Durian/ <i>Durian</i>	12 487	7 683	15 818	
Jeruk Siam/Keprok/ <i>Tangerine/Orange</i>	25 677	18 919	53 635	
Mangga/ <i>Mango</i>	9 372	3 458	2 761	
Pepaya/ <i>Papaya</i>	2 693	2 547	1 778	
Pisang/ <i>Banana</i>	28 966	27 302	52 470	
Salak/ <i>Snakefruit</i>	2 237	744	477	
Nenas/ <i>Pineapple</i>	48 931	66 534	58 434	
Rambutan/ <i>Rambutan</i>	95 731	40 112	59 241	
<b>Sayuran/Vegetables</b>				
Jengkol/ <i>Jengkol</i>	824	110	1 582	
Melinjo/ <i>Melinjo</i>	40	63	114	
Petai/ <i>Twisted Cluster Bean</i>	4 100	5 421	12 594	

Catatan/Notes: \*Angka Sementara (ASEM)/*Preliminary Figures*

Sumber/Source: BPS, Statistik Pertanian Hortikultura/BPS-*Statistics Indonesia, Agriculture Statistic for Horticulture SPH-BST*

**5.2. PERKEBUNAN**  
ESTATE CROPS

**Tabel 5.2.1. Luas Areal Tanaman Perkebunan Menurut Kecamatan dan Jenis Tanaman di Kabupaten Kapuas (ha), 2021 dan 2022**

*Planted Area of Estate Crops by Subdistrict and Type of Crops in Kapuas Regency (ha), 2021 and 2022*

Kecamatan Subdistrict	Kelapa Sawit/Oil Palm		Kelapa/Coconut	
	2021	2022	2021	2022
(1)	(2)	(3)	(4)	(5)
1. Kapuas Kuala	164,00		1 966,00	
2. Tamban Catur	35,00		593,00	
3. Kapuas Timur	25,00		142,00	
4. Selat	-		196,26	
5. Bataguh	100,00		770,60	
6. Basarang	361,00		829,00	
7. Kapuas Hilir	30,00		53,00	
8. Pulau Petak	529,00		179,00	
9. Kapuas Murung	590,00		223,50	
10. Dadahup	259,25		122,70	
11. Kapuas Barat	666,00		153,00	
12. Mantangai	1 235,00		475,00	
13. Timpah	137,00		37,00	
14. Kapuas Tengah	77,00		22,12	
15. Pasak Talawang	45,00		11,88	
16. Kapuas Hulu	369,00		27,00	
17. Mandau Talawang	-		21,00	
<b>Kapuas</b>	<b>4 622,25</b>		<b>5 822,06</b>	

Lanjutan Tabel/Continued Table 5.2.1

Kecamatan Subdistrict	Karet/Rubber		Kopi/Coffee	
	2021	2022	2021	2022
(1)	(6)	(7)	(8)	(9)
1. Kapuas Kuala	88,00		90,18	
2. Tamban Catur	514,00		35,00	
3. Kapuas Timur	2 913,00		13,90	
4. Selat	535,30		1,64	
5. Bataguh	729,20		66,86	
6. Basarang	911,50		39,00	
7. Kapuas Hilir	424,00		2,00	
8. Pulau Petak	1 154,00		21,00	
9. Kapuas Murung	734,00		51,00	
10. Dadahup	688,00		19,00	
11. Kapuas Barat	4 926,00		28,00	
12. Mantangai	6 452,00		110,00	
13. Timpah	3 212,00		2,00	
14. Kapuas Tengah	2 304,25		2,78	
15. Pasak Talawang	2 004,05		1,22	
16. Kapuas Hulu	2 198,00		1,58	
17. Mandau Talawang	2 020,00		3,40	
<b>Kapuas</b>	<b>31 807,30</b>		<b>488,56</b>	

**Lanjutan Tabel/Continued Table 5.2.1**

Kecamatan Subdistrict	Kakao/Cocoa		Tebu/Sugar Crane	
	2021	2022	2021	2022
(1)	(10)	(11)	(12)	(13)
1. Kapuas Kuala	-		-	
2. Tamban Catur	-		-	
3. Kapuas Timur	-		-	
4. Selat	-		-	
5. Bataguh	-		-	
6. Basarang	-		-	
7. Kapuas Hilir	-		-	
8. Pulau Petak	-		-	
9. Kapuas Murung	-		-	
10. Dadahup	-		-	
11. Kapuas Barat	-		-	
12. Mantangai	-		-	
13. Timpah	-		-	
14. Kapuas Tengah	-		-	
15. Pasak Talawang	-		-	
16. Kapuas Hulu	-		-	
17. Mandau Talawang	-		-	
<b>Kapuas</b>	-		-	

Lanjutan Tabel/Continued Table 5.2.1

Kecamatan Subdistrict	Teh/Tea		Tembakau/Tobacco	
	2021	2022	2021	2022
(1)	(14)	(15)	(16)	(17)
1. Kapuas Kuala	-		-	
2. Tamban Catur	-		-	
3. Kapuas Timur	-		-	
4. Selat	-		-	
5. Bataguh	-		-	
6. Basarang	-		-	
7. Kapuas Hilir	-		-	
8. Pulau Petak	-		-	
9. Kapuas Murung	-		-	
10. Dadahup	-		-	
11. Kapuas Barat	-		-	
12. Mantangai	-		-	
13. Timpah	-		-	
14. Kapuas Tengah	-		-	
15. Pasak Talawang	-		-	
16. Kapuas Hulu	-		-	
17. Mandau Talawang	-		-	
<b>Kapuas</b>	-		-	

Sumber/Source: Dinas Pertanian Kabupaten Kapuas/Agriculture Office of Kapuas Regency

**Tabel 5.2.2. Produksi Perkebunan Menurut Kecamatan dan Jenis Tanaman di Kabupaten Kapuas (ton), 2021 dan 2022**  
*Production of Estates by Subdistrict and Type of Crops in Kapuas Regency (tons), 2021 and 2022*

Kecamatan Subdistrict (1)	Kelapa Sawit/Oil Palm		Kelapa/Coconut	
	2021 (2)	2022 (3)	2021 (4)	2022 (5)
1. Kapuas Kuala	310,00		710,50	
2. Tamban Catur	13,50		306,50	
3. Kapuas Timur	-		99,50	
4. Selat	-		142,70	
5. Bataguh	42,25		355,50	
6. Basarang	765,50		490,00	
7. Kapuas Hilir	26,50		39,75	
8. Pulau Petak	505,50		108,75	
9. Kapuas Murung	721,75		136,00	
10. Dadahup	391,75		81,00	
11. Kapuas Barat	1 151,25		69,00	
12. Mantangai	3 183,50		374,25	
13. Timpah	153,50		16,90	
14. Kapuas Tengah	78,25		9,75	
15. Pasak Talawang	25,50		4,50	
16. Kapuas Hulu	411,50		14,50	
17. Mandau Talawang	-		13,75	
<b>Kapuas</b>	<b>7 780,25</b>		<b>2 972,85</b>	

Lanjutan Tabel/Continued Table 5.2.2

Kecamatan Subdistrict	Karet/Rubber		Kopi/Coffee	
	2021	2022	2021	2022
(1)	(6)	(7)	(8)	(9)
1. Kapuas Kuala	18,25		-	
2. Tamban Catur	118,00		-	
3. Kapuas Timur	1 409,00		-	
4. Selat	209,25		-	
5. Bataguh	302,00		-	
6. Basarang	313,75		1,50	
7. Kapuas Hilir	106,75		-	
8. Pulau Petak	501,00		-	
9. Kapuas Murung	318,75		-	
10. Dadahup	291,00		-	
11. Kapuas Barat	2 831,50		-	
12. Mantangai	3 202,00		2,25	
13. Timpah	1 262,00		-	
14. Kapuas Tengah	1 252,50		-	
15. Pasak Talawang	1 106,00		-	
16. Kapuas Hulu	1 153,00		-	
17. Mandau Talawang	776,00		-	
<b>Kapuas</b>	<b>15 170,75</b>		<b>3,75</b>	



**Lanjutan Tabel/Continued Table 5.2.2**

Kecamatan <i>Subdistrict</i>	Kakao/Cocoa		Tebu/Sugar Crane	
	2021	2022	2021	2022
(1)	(10)	(11)	(12)	(13)
1. Kapuas Kuala	-		-	
2. Tamban Catur	-		-	
3. Kapuas Timur	-		-	
4. Selat	-		-	
5. Bataguh	-		-	
6. Basarang	-		-	
7. Kapuas Hilir	-		-	
8. Pulau Petak	-		-	
9. Kapuas Murung	-		-	
10. Dadahup	-		-	
11. Kapuas Barat	-		-	
12. Mantangai	-		-	
13. Timpah	-		-	
14. Kapuas Tengah	-		-	
15. Pasak Talawang	-		-	
16. Kapuas Hulu	-		-	
17. Mandau Talawang	-		-	
<b>Kapuas</b>	-		-	

Lanjutan Tabel/Continued Table 5.2.2

Kecamatan Subdistrict	Teh/Tea		Tembakau/Tobacco	
	2021	2022	2021	2022
(1)	(14)	(15)	(16)	(17)
1. Kapuas Kuala	-		-	
2. Tamban Catur	-		-	
3. Kapuas Timur	-		-	
4. Selat	-		-	
5. Bataguh	-		-	
6. Basarang	-		-	
7. Kapuas Hilir	-		-	
8. Pulau Petak	-		-	
9. Kapuas Murung	-		-	
10. Dadahup	-		-	
11. Kapuas Barat	-		-	
12. Mantangai	-		-	
13. Timpah	-		-	
14. Kapuas Tengah	-		-	
15. Pasak Talawang	-		-	
16. Kapuas Hulu	-		-	
17. Mandau Talawang	-		-	
<b>Kapuas</b>	-		-	

Sumber/Source: Dinas Pertanian Kabupaten Kapuas/Agriculture Office of Kapuas Regency

**Tabel 5.2.3. Luas Areal Tanaman Perkebunan Rakyat Menurut Jenis Tanaman di Kabupaten Kapuas (ton), 2018-2022**  
*Planted Area of Estate Crops by Type of Crops in Kapuas Regency (ha), 2018-2022*

Jenis Tanaman <i>Kind of Plants</i>	2018	2019	2020	2021	2022
(1)	(2)	(3)	(4)	(5)	(6)
<b>Tanaman Tahunan</b> <b><i>Perennial Crops</i></b>					
Karet/ <i>Rubber</i>					
Kelapa/ <i>Coconut</i>					
Kelapa Sawit/ <i>Oil Palm</i>					
Kopi/ <i>Coffee</i>					
Kakao/ <i>Cocoa</i>					
Teh/ <i>Tea</i>					
Jambu Mete/ <i>Cashew Nut</i>					
Pala/ <i>Nutmeg</i>					
Lada/ <i>Pepper</i>					
<b>Tanaman Semusim</b> <b><i>Seasonal Crops</i></b>					
Tebu/ <i>Sugar Cane</i>					
Tembakau/ <i>Tobacco</i>					
Nilam/ <i>Patchouli</i>					

Sumber/*Source*: Dinas Pertanian Kabupaten Kapuas/*Agriculture Office of Kapuas Regency*

**Tabel 5.2.4. Produksi Perkebunan Rakyat Menurut Jenis Tanaman di Kabupaten Kapuas (ton), 2018-2022**

Table

*Production of Estate Crops by Type of Crops in Kapuas Regency (ha), 2018-2022*

Jenis Tanaman <i>Kind of Plants</i>	2018	2019	2020	2021	2022
(1)	(2)	(3)	(4)	(5)	(6)
<b>Tanaman Tahunan</b> <b>Perennial Crops</b>					
Karet/Rubber					
Kelapa/Coconut					
Kelapa Sawit/Oil Palm					
Kopi/Coffee					
Kakao/Cocoa					
Teh/Tea					
Jambu Mete/Cashew Nut					
Pala/Nutmeg					
Lada/Pepper					
<b>Tanaman Semusim</b> <b>Seasonal Crops</b>					
Tebu/Sugar Cane					
Tembakau/Tobacco					
Nilam/Patchouli					

Sumber/Source: Dinas Pertanian Kabupaten Kapuas/Agriculture Office of Kapuas Regency

**5.3. PETERNAKAN**  
*LIVESTOCK*

**Tabel 5.3.1 Populasi Ternak menurut Kecamatan dan Jenis Ternak di Kabupaten Kapuas, 2021 dan 2022**  
*Population of Livestock by Subdistrict and Its Kind in Kapuas Regency, 2021 and 2022*

Kecamatan <i>Subdistrict</i>	Sapi Perah <i>Dairy Cattle</i>		Sapi Potong <i>Beef Cattle</i>		Kerbau <i>Buffalo</i>	
	2021	2022	2021	2022	2021	2022
(1)	(2)	(3)	(4)	(5)	(6)	(7)
Kapuas Kuala	-	-	254	160	-	-
Tamban Catur	-	-	269	310	-	-
Kapuas Timur	-	-	43	77	-	-
Selat	-	-	14	45	-	-
Bataguh	-	-	251	120	-	-
Basarang	-	-	375	175	-	-
Kapuas Hilir	-	-	21	18	-	-
Pulau Petak	-	-	32	38	-	-
Kapuas Murung	-	-	479	176	11	-
Dadahup	-	-	379	280	-	-
Kapuas Barat	-	-	132	60	-	-
Mantangai	-	-	1 654	790	-	-
Timpah	-	-	3	31	-	-
Kapuas Tengah	-	-	5	47	-	-
Pasak Talawang	-	-	4	18	-	-
Kapuas Hulu	-	-	4	9	-	-
Mandau Talawang	-	-	6	9	-	-
<b>Kapuas</b>	<b>-</b>	<b>-</b>	<b>3 925</b>	<b>2 363</b>	<b>11</b>	<b>-</b>

Lanjutan Tabel/Continued Table 5.3.1

Kecamatan Subdistrict	Kuda/Horse		Kambing/Goat		Domba/Sheep	
	2021	2022	2021	2022	2021	2022
(1)	(8)	(9)	(10)	(11)	(12)	(13)
Kapuas Kuala	-	-	287	135	-	-
Tamban Catur	-	-	246	175	-	-
Kapuas Timur	-	-	132	106	-	-
Selat	-	-	209	150	-	-
Bataguh	-	-	341	573	-	-
Basarang	-	-	432	250	-	-
Kapuas Hilir	-	-	51	32	-	-
Pulau Petak	-	-	153	110	-	-
Kapuas Murung	-	-	509	315	-	-
Dadahup	-	-	435	205	-	-
Kapuas Barat	-	-	208	195	-	-
Mantangai	-	-	1 448	1 027	-	-
Timpah	-	-	78	37	-	-
Kapuas Tengah	-	-	63	28	-	-
Pasak Talawang	-	-	18	19	-	-
Kapuas Hulu	-	-	36	20	-	-
Mandau Talawang	-	-	42	15	-	-
<b>Kapuas</b>	<b>-</b>	<b>-</b>	<b>4 688</b>	<b>3 392</b>	<b>-</b>	<b>-</b>

**Lanjutan Tabel/Continued Table 5.3.1**

Kecamatan <i>Subdistrict</i>	Babi/ <i>Pig</i>		Kelinci/ <i>Rabbit</i>	
	2021	2022	2021	2022
(1)	(14)	(15)	(16)	(17)
Kapuas Kuala	-	-	-	-
Tamban Catur	142	22	-	-
Kapuas Timur	-	-	-	-
Selat	975	65	-	-
Bataguh	34	40	-	-
Basarang	792	152	-	-
Kapuas Hilir	1 138	55	-	-
Pulau Petak	32	7	-	-
Kapuas Murung	14	216	-	-
Dadahup	12	17	-	-
Kapuas Barat	783	145	-	-
Mantangai	1 543	210	-	-
Timpah	788	35	-	-
Kapuas Tengah	1 479	19	-	-
Pasak Talawang	1 563	12	-	-
Kapuas Hulu	1 653	35	-	-
Mandau Talawang	1 679	25	-	-
<b>Kapuas</b>	<b>12 627</b>	<b>1 055</b>	-	-

Sumber/Source: Dinas Pertanian Kabupaten Kapuas/Agriculture Office of Kapuas Regency

**Tabel 5.3.2 Populasi Unggas menurut Kecamatan dan Jenis Unggas di Kabupaten Kapuas, 2021 dan 2022**

Table

*Population of Poultry by Subdistrict and Its Kind in Kapuas Regency, 2021 and 2022*

Kecamatan Subdistrict	Ayam Kampung Native Chicken		Ayam Petelur Layer	
	2021	2022	2021	2022
(1)	(2)	(3)	(4)	(5)
Kapuas Kuala	28 968	12 650	364	765
Tamban Catur	34 783	12 660	105	105
Kapuas Timur	23 489	1 546	3 260	3 345
Selat	4 321	1 321	-	-
Bataguh	22 683	2 576	-	-
Basarang	24 688	19 125	5 843	4 567
Kapuas Hilir	5 231	5 534	258	-
Pulau Petak	1 482	16 926	145	145
Kapuas Murung	34 856	15 320	8 462	4 432
Dadahup	16 493	20 462	186	175
Kapuas Barat	3 095	16 538	-	850
Mantangai	37 565	67 453	2 365	3 512
Timpah	3 682	12 854	-	-
Kapuas Tengah	1 369	862	-	-
Pasak Talawang	2 085	751	-	-
Kapuas Hulu	2 358	585	-	-
Mandau Talawang	2 095	648	-	-
<b>Kapuas</b>	<b>249 243</b>	<b>207 811</b>	<b>20 988</b>	<b>17 896</b>



Lanjutan Tabel/Continued Table 5.3.2

Kecamatan Subdistrict	Ayam Pedaging Broiler		Itik Duck	
	2021	2022	2021	2022
(1)	(6)	(7)	(8)	(9)
Kapuas Kuala	5 794	4 105	4 271	3 271
Tamban Catur	3 762	4 123	2 790	1 790
Kapuas Timur	-	-	2 341	1 392
Selat	534 307	723 456	3 658	2 037
Bataguh	5 873	4 567	6 752	5 955
Basarang	15 686	16 100	2 967	2 967
Kapuas Hilir	1 252	1 342	1 563	1 372
Pulau Petak	12 763	4 933	5 943	4 943
Kapuas Murung	17 583	5 234	4 864	3 337
Dadahup	14 874	37 456	16 235	9 982
Kapuas Barat	8 542	2 150	875	930
Mantangai	35 452	15 543	1 082	2 712
Timpah	6 851	3 123	586	586
Kapuas Tengah	2 645	570	782	282
Pasak Talawang	2 541	513	495	295
Kapuas Hulu	874	521	462	242
Mandau Talawang	968	544	589	257
<b>Kapuas</b>	<b>669 767</b>	<b>824 280</b>	<b>56 255</b>	<b>42 350</b>

Lanjutan Tabel/Continued Table 5.3.2

Kecamatan Subdistrict	Itik Manila <i>Muscovy Duck</i>		Burung Puyuh <i>Quail</i>		Merpati <i>Pigeon</i>	
	2021	2022	2021	2022	2021	2022
(1)	(10)	(11)	(12)	(13)	(14)	(15)
Kapuas Kuala	2 154	200	-	120	-	-
Tamban Catur	1 282	158	824	150	-	-
Kapuas Timur	649	245	-	105	-	-
Selat	379	750	-	450	-	-
Bataguh	1 272	234	-	150	-	-
Basarang	692	210	1 350	153	-	-
Kapuas Hilir	361	215	-	-	-	-
Pulau Petak	649	231	-	-	-	-
Kapuas Murung	527	220	-	-	-	-
Dadahup	352	697	-	-	-	-
Kapuas Barat	483	-	-	-	-	-
Mantangai	983	-	-	-	-	-
Timpah	264	-	-	-	-	-
Kapuas Tengah	152	-	-	-	-	-
Pasak Talawang	121	-	-	-	-	-
Kapuas Hulu	153	-	-	-	-	-
Mandau Talawang	142	-	-	-	-	-
<b>Kapuas</b>	<b>10 615</b>	<b>3 160</b>	<b>2 174</b>	<b>1 128</b>	<b>-</b>	<b>-</b>

Sumber/Source: Dinas Pertanian Kabupaten Kapuas/Agriculture Office of Kapuas Regency

**Tabel 5.3.3 Jumlah Ternak yang Dipotong menurut Kecamatan dan Jenis Ternak di Kabupaten Kapuas, 2021 dan 2022**  
*Table*  
*Number of Livestock Slaughtered by Subdistrict and Its Kind in Kapuas Regency, 2021 and 2022*

Kecamatan Subdistrict	Sapi/Cattle		Kerbau/Buffalo		Kambing/Goat	
	2021	2022	2021	2022	2021	2022
(1)	(2)	(3)	(4)	(5)	(6)	(7)
Kapuas Kuala	14		-		31	
Tamban Catur	41		-		23	
Kapuas Timur	2		-		4	
Selat	1 032		-		35	
Bataguh	21		-		16	
Basarang	15		-		23	
Kapuas Hilir	1		-		5	
Pulau Petak	25		-		6	
Kapuas Murung	31		7		38	
Dadahup	4		-		8	
Kapuas Barat	11		-		6	
Mantangai	46		-		154	
Timpah	4		-		24	
Kapuas Tengah	11		-		2	
Pasak Talawang	-		-		-	
Kapuas Hulu	13		-		2	
Mandau Talawang	1		-		-	
<b>Kapuas</b>	<b>1 272</b>		<b>7</b>		<b>377</b>	

Lanjutan Tabel/Continued Table 5.3.3

Kecamatan Subdistrict	Domba/Sheep		Babi/Pig	
	2021	2022	2021	2022
(1)	(8)	(9)	(10)	(11)
Kapuas Kuala	-		-	
Tamban Catur	-		23	
Kapuas Timur	-		-	
Selat	-		103	
Bataguh	-		3	
Basarang	-		59	
Kapuas Hilir	-		143	
Pulau Petak	-		2	
Kapuas Murung	-		-	
Dadahup	-		32	
Kapuas Barat	-		63	
Mantangai	-		108	
Timpah	-		27	
Kapuas Tengah	-		76	
Pasak Talawang	-		48	
Kapuas Hulu	-		97	
Mandau Talawang	-		83	
<b>Kapuas</b>	<b>-</b>		<b>867</b>	

Sumber/Source: Dinas Pertanian Kabupaten Kapuas/Agriculture Office of Kapuas Regency

**Tabel 5.3.4 Produksi Daging dan Telur menurut Jenis Ternak dan Unggas di Kabupaten Kapuas (kg), 2021 dan 2022**  
*Table Meat and Egg Production by Kind of Livestocks and Poultry in Kapuas Regency (kg), 2021 and 2022*

Jenis Ternak/Unggas <i>Kind of Livestock/Poultry</i>	Tahun/Year	
	2021	2022
(1)	(2)	(3)
<b>Daging/Meat</b>		
Sapi/Cattle	286 522	
Kerbau/Buffalo	1 264	
Kambing/Goat	9 045	
Domba/Sheep	-	
Babi/Pig	55 669	
<b>Unggas/Poultry</b>		
Ayam Kampung/Native Chicken	126 758	
Ayam Pedaging/Broiler	2895 000	
Ayam Petelur/Layer	2 494	
Itik/Duck	8 480	
<b>Telur/Egg</b>		
Ayam Kampung/Native Chicken	301 163	
Ayam Petelur/Layer	210 552	
Itik/Duck	267 702	

Sumber/Source: Dinas Pertanian Kabupaten Kapuas/Agriculture Office of Kapuas Regency

## 5.4. PERIKANAN

## FISHERY

**Tabel 5.4.1 Jumlah Nelayan Penangkap Ikan menurut Kecamatan di Kabupaten Kapuas, 2021 dan 2022***Number of Fisherman by Subdistrict in Kapuas Regency, 2021 and 2022*

Kecamatan Subdistrict	Perairan Darat <i>Inland Water</i>		Perairan Laut <i>Marine Fisheries</i>		Jumlah <i>Total</i>	
	2021	2022	2021	2022	2021	2022
(1)	(2)	(3)	(4)	(5)	(6)	(7)
Kapuas Kuala	195		811		1 006	
Tamban Catur	139		-		139	
Kapuas Timur	142		-		142	
Selat	124		-		124	
Bataguh	150		-		150	
Basarang	142		-		142	
Kapuas Hilir	131		-		131	
Pulau Petak	162		-		162	
Kapuas Murung	132		-		132	
Dadahup	237		-		237	
Kapuas Barat	126		-		126	
Mantangai	280		-		280	
Timpah	128		-		128	
Kapuas Tengah	152		-		152	
Pasak Talawang	142		-		142	
Kapuas Hulu	137		-		137	
Mandau Talawang	165		-		165	
<b>Kapuas</b>	<b>2 684</b>		<b>811</b>		<b>3 495</b>	

Sumber/Source:

Dinas Perikanan Kabupaten Kapuas/Fisheries Office of Kapuas Regency

**Tabel 5.4.2 Produksi dan Nilai Produksi Perikanan Tangkap menurut Kecamatan dan Jenis Penangkapan di Kabupaten Kapuas, 2022**

*Production and Production Value of Captured Fishery by Subdistrict and Type of Captures in Kapuas Regency, 2022*

Kecamatan <i>Subdistrict</i>	Perikanan Tangkap di Laut <i>Marine Capture Fisheries</i>		Perikanan Perairan Umum Daratan <i>Inland Open Water Capture Fisheries</i>	
	Volume <i>Volume</i> (ton)	Nilai <i>Value</i> (000 Rp)	Volume <i>Volume</i> (ton)	Nilai <i>Value</i> (000 Rp)
(1)	(2)	(3)	(4)	(5)
Kapuas Kuala				
Tamban Catur				
Kapuas Timur				
Selat				
Bataguh				
Basarang				
Kapuas Hilir				
Pulau Petak				
Kapuas Murung				
Dadahup				
Kapuas Barat				
Mantangai				
Timpah				
Kapuas Tengah				
Pasak Talawang				
Kapuas Hulu				
Mandau Talawang				
<b>Kapuas</b>				

**Lanjutan Tabel/Continued Table 5.4.2**

Kecamatan Subdistrict	Perikanan Tangkap/ <i>Fish Capture</i>	
	Volume/ <i>Volume</i> (ton)	Nilai/ <i>Value</i> (000 Rp)
(1)	(6)	(7)
Kapuas Kuala		
Tamban Catur		
Kapuas Timur		
Selat		
Bataguh		
Basarang		
Kapuas Hilir		
Pulau Petak		
Kapuas Murung		
Dadahup		
Kapuas Barat		
Mantangai		
Timpah		
Kapuas Tengah		
Pasak Talawang		
Kapuas Hulu		
Mandau Talawang		
<b>Kapuas</b>		

Sumber/*Source*: Dinas Perikanan Kabupaten Kapuas/*Fisheries Office of Kapuas Regency*



**Tabel 5.4.3** **Produksi dan Nilai Produksi Perikanan Budidaya menurut Kecamatan dan Jenis Budidaya di Kabupaten Kapuas, 2022**

*Production and Production Value Aquaculture by Subdistrict and Type of Cultivation in Kapuas Regency, 2022*

Kecamatan Subdistrict	Jaring Apung <i>Marine Floating Net</i>		Jaring Apung Tawar <i>Freshwater Floating Net</i>	
	Volume <i>Volume</i> (ton)	Nilai <i>Value</i> (000 Rp)	Volume <i>Volume</i> (ton)	Nilai <i>Value</i> (000 Rp)
(1)	(2)	(3)	(4)	(5)
Kapuas Kuala				
Tamban Catur				
Kapuas Timur				
Selat				
Bataguh				
Basarang				
Kapuas Hilir				
Pulau Petak				
Kapuas Murung				
Dadahup				
Kapuas Barat				
Mantangai				
Timpah				
Kapuas Tengah				
Pasak Talawang				
Kapuas Hulu				
Mandau Talawang				
<b>Kapuas</b>				

**Lanjutan Tabel/Continued Table 5.4.3**

Kecamatan Subdistrict	Jaring Tancap Tawar Freshwater Pen Culture		Karamba Cage	
	Volume Volume (ton)	Nilai Value (000 Rp)	Volume Volume (ton)	Nilai Value (000 Rp)
(1)	(6)	(7)	(8)	(9)
Kapuas Kuala				
Tamban Catur				
Kapuas Timur				
Selat				
Bataguh				
Basarang				
Kapuas Hilir				
Pulau Petak				
Kapuas Murung				
Dadahup				
Kapuas Barat				
Mantangai				
Timpah				
Kapuas Tengah				
Pasak Talawang				
Kapuas Hulu				
Mandau Talawang				
<b>Kapuas</b>				

**Lanjutan Tabel/Continued Table 5.4.3**

Kecamatan Subdistrict	Kolam Air Deras <i>Running Freshwater Pond</i>		Kolam Air Tenang <i>Quiet Freshwater Pond</i>	
	Volume <i>Volume</i> (ton)	Nilai <i>Value</i> (000 Rp)	Volume <i>Volume</i> (ton)	Nilai <i>Value</i> (000 Rp)
(1)	(10)	(11)	(12)	(13)
Kapuas Kuala				
Tamban Catur				
Kapuas Timur				
Selat				
Bataguh				
Basarang				
Kapuas Hilir				
Pulau Petak				
Kapuas Murung				
Dadahup				
Kapuas Barat				
Mantangai				
Timpah				
Kapuas Tengah				
Pasak Talawang				
Kapuas Hulu				
Mandau Talawang				
<b>Kapuas</b>				

**Lanjutan Tabel/Continued Table 5.4.3**

Kecamatan Subdistrict	Tambak Intensif <i>Intensive Brackishwater Pond</i>		Tambak Sederhana <i>Traditional Brackishwater Pond</i>	
	Volume <i>Volume</i>	Nilai <i>Value</i>	Volume <i>Volume</i>	Nilai <i>Value</i>
	(ton)	(000 Rp)	(ton)	(000 Rp)
(1)	(14)	(15)	(16)	(17)
Kapuas Kuala				
Tamban Catur				
Kapuas Timur				
Selat				
Bataguh				
Basarang				
Kapuas Hilir				
Pulau Petak				
Kapuas Murung				
Dadahup				
Kapuas Barat				
Mantangai				
Timpah				
Kapuas Tengah				
Pasak Talawang				
Kapuas Hulu				
Mandau Talawang				
<b>Kapuas</b>				

**Lanjutan Tabel/Continued Table 5.4.3**

Kecamatan Subdistrict	Tambak Semi Intensif <i>Semi Intensive Brackishwater Pond</i>		Jumlah <i>Total</i>	
	Volume <i>Volume</i> (ton)	Nilai <i>Value</i> (000 Rp)	Volume <i>Volume</i> (ton)	Nilai <i>Value</i> (000 Rp)
(1)	(18)	(19)	(20)	(21)
Kapuas Kuala				
Tamban Catur				
Kapuas Timur				
Selat				
Bataguh				
Basarang				
Kapuas Hilir				
Pulau Petak				
Kapuas Murung				
Dadahup				
Kapuas Barat				
Mantangai				
Timpah				
Kapuas Tengah				
Pasak Talawang				
Kapuas Hulu				
Mandau Talawang				
<b>Kapuas</b>				

Sumber/Source: Dinas Perikanan Kabupaten Kapuas/Fisheries Office of Kapuas Regency

# PERTAMBANGAN DAN ENERGI

## *Mining and Energy*

BAB/Chapter

# 06

Banyaknya Air Minum yang Disalurkan di Kabupaten Kapuas ( $m^3$ )  
Number of Water Distributed in Kapuas Regency ( $m^3$ ) **2021**

niaga  
*commercial*

**59 176**

**17 934**

husus  
*special*

instansi pemerintah  
*government*

**78 676**

sosial  
*social*

**56 553**

rumah tangga  
*residential*

**5 188 360**

bocor  
*leaked*

**1 174 250**



**PENJELASAN TEKNIS**

1. **Pertambangan** adalah suatu kegiatan pengambilan endapan bahan galian berharga dan bernilai ekonomis dari dalam kulit bumi, di bawah permukaan bumi dan di bawah permukaan air.
2. **Perusahaan Listrik Negara (PLN)** adalah Perusahaan Umum Milik Negara yang mempunyai aktivitas kegiatan pembangkitan, transmisi, dan distribusi tenaga listrik.
3. **Perusahaan Air Bersih** adalah perusahaan yang mempunyai aktivitas dalam penampungan, penjernihan, dan penyaluran air baku atau air bersih dari terminal air melalui saluran air, pipa atau mobil tangki (dalam satu pengelolaan administrasi dengan kegiatan ekonomi) kepada rumah tangga, perusahaan industri, atau pengguna komersial lainnya.
4. **Jumlah listrik/gas/air bersih yang terjual** adalah banyaknya listrik/gas/air bersih yang disalurkan kepada para pelanggan.
5. **Daya Terpasang** adalah kapasitas mesin pembangkit sesuai dengan spesifikasi dari

**TECHNICAL NOTES**

1. **Mining** is the extraction of mineral deposits that valuable and having economic value of the earth crust, beneath the earth surface and below the water surface.
2. **State Electricity Company (PLN)** is a State-owned Public Company that has the activity of generation, transmission, and distribution of Electricity.
3. **The Clean Water Companies** is a companies that have activities in the reservoir, purification, and distribution of the raw water or clean water from water terminal through the conduit, pipe or tank car (within one administrative management of economic activity) to households, industries, or other commercial users.
4. **The amount of electricity/gas/clean water sold** is the number of Electricity/gas /clean water distributed to customers.
5. **Installed Power** is the capacity of the generating engine in accordance with the



pabrik.

*specifications of the manufacturer.*

6. **Produksi Listrik** adalah energi yang dibangkitkan/dihasilkan oleh mesin pembangkit.
  7. **Listrik Terjual** adalah keseluruhan pendapatan PLN dari penjualan tenaga listrik.
  8. **Dipakai Sendiri** adalah total pemakaian energi listrik untuk komponen-komponen pendukung mesin pembangkit.
  9. **Susut** adalah total energi listrik yang hilang dari keseluruhan produksi listrik.
  10. **Jumlah Pelanggan** adalah jumlah pelanggan dengan tarif Rumah Tangga (R) non Rumah Dinas/Jabatan.
6. **Electricity Production** is the energy generated/generated by generating machines.
  7. **Electricity Sold** is the entire income of PLN from the sale of electricity.
  8. **Self-Used** is the total electrical energy usage for the components supporting the generating engine.
  9. **Shrinkage** is the total electrical energy lost from overall electricity production.
  10. **Number of Customers** is the number of customers at the rate of Households (R) non-national houses/positions.

**ULASAN****DESCRIPTION**

Pada tahun 2021, Dinas Pertambangan dan Energi Provinsi Kalimantan Tengah mencatat bahwa Izin Usaha Pertambangan (IUP) di Kabupaten Kapuas ada sebanyak 44 izin. Lima belas diantara izin tersebut merupakan izin eksplorasi Pasir, Pasir Kuarsa, Batuan, dan Zirkon. Sementara itu, dua puluh sembilan izin lainnya merupakan izin produksi.

*In 2022 Mining and Energy Office of Kalimantan Tengah Province revealed that there were 44 licenses for Mining Business Permits (IUP) in Kapuas Regency. Fifteen of the permits are Sand, Quartz Sand, Rock, and Zircon exploration permits. Meanwhile, the other twenty nine licenses are production licenses.*

Kebutuhan energi merupakan kebutuhan yang penting. Listrik sebagai sumber penerangan utama adalah energi yang dibutuhkan banyak orang. Selama tahun 2022, total produksi tenaga listrik Kabupaten Kapuas sebanyak 152.738.557 kWh, dimana ada sebanyak 56.657.000 VA daya terpasang.

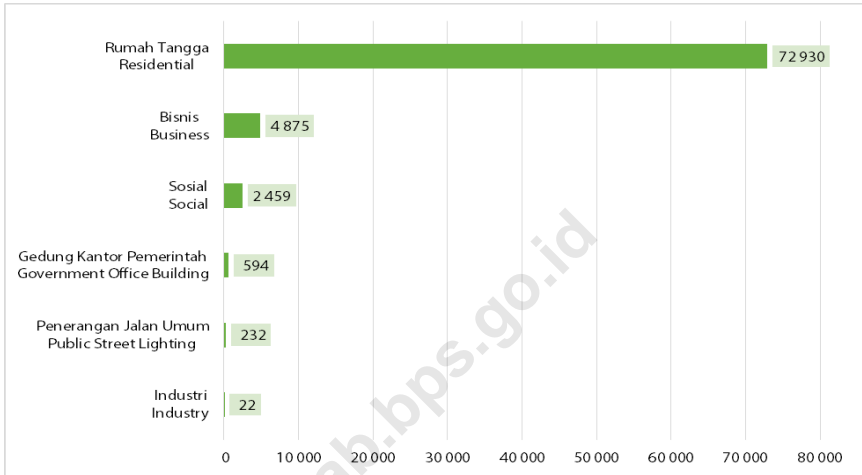
*Energy needs are important daily needs. Electricity as primary source of lighting is needed by many people. During 2022, total electric power production in Kapuas Regency as much as 152,738,557 kWh, of which there was 56,657,000 VA of installed power.*

Tahun 2022, konsumsi air di Kabupaten Kapuas ada 5.400.699 m<sup>3</sup> air yang disalurkan untuk 27.377 pelanggan PDAM.

*In 2022, Kapuas Regency consumption of drinking water were 5,400,699 m<sup>3</sup> of water delivered to 27,377 customers.*

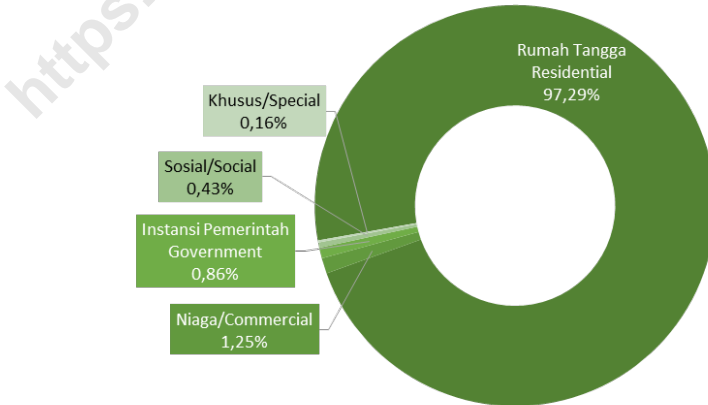


**Gambar 6.1** Jumlah Pelanggan Listrik di Kabupaten Kapuas, 2022  
*Number of Electricity Customers in Kapuas Regency, 2022*



Sumber/Source: PT PLN (Persero) Wilayah Kalselteng Area Kuala Kapuas/State Electricity Company of Kapuas Regency

**Gambar 6.2** Banyaknya Pelanggan PDAM menurut Jenis Konsumen di Kabupaten Kapuas, 2022  
*Number of Regional Municipal Water Corporation Costumers by Kind of Costumer in Kapuas Regency, 2022*



Sumber/Source: PDAM Kabupaten Kapuas/Regional Municipal Water Corporation of Kapuas Regency



**6.1. INDUSTRI**  
*INDUSTRY*

**Tabel 6.1.1 Jumlah Perusahaan, Tenaga Kerja, Nilai Investasi, Nilai Produksi, dan Nilai Bahan Baku menurut Klasifikasi Industri di Kabupaten Kapuas, 2022**  
*Number of Establishments, Employees, Investment Value, Production Value, and Raw Materials Value by Industrial Classification in Kapuas Regency, 2022*

<b>Klasifikasi Industri</b> <i>Industrial Classification</i>	<b>Perusahaan</b> <i>Establishment</i>	<b>Tenaga Kerja</b> <i>Employee</i>	<b>Nilai Investasi</b> (ribu rupiah) <i>Investment Value</i> (thousand rupiahs)	<b>Nilai Produksi</b> (ribu rupiah) <i>Production Value</i> (thousand rupiahs)	<b>Nilai Bahan Baku</b> (ribu rupiah) <i>Raw Materials Value</i> (thousand rupiahs)
(1)	(2)	(3)	(4)	(5)	(6)
Pangan/ <i>Food</i>					
Sandang/ <i>Clothing</i>					
Kimia dan Bahan Bangunan <i>Chemical and Building Materials</i>					
Logam, Mesin, dan Elektronik <i>Metal, Machine, and Electronics</i>					
Kerajinan/ <i>Craft</i>					
<b>Jumlah/Total</b>					

Catatan/*Notes:*

Kondisi sampai Desember 2022/*Until December 2022*

Sumber/*Source:*

Dinas Perdagangan, Perindustrian, Koperasi dan Usaha Kecil Menengah Kabupaten Kapuas/*Trade, Industrial, Cooperatives and Small Medium Enterprises Service of Kapuas Regency*

## 6.2. PERTAMBANGAN MINING

**Tabel 6.2.1 Jumlah Izin Usaha Pertambangan (IUP) dan Luas Area Eksplorasi menurut Jenis Barang Tambang di Kabupaten Kapuas, 2022**  
*Number of Exploration Mining Labour License and Exploration Area by Kind in Kapuas Regency, 2022*

Jenis Barang Tambang <i>Kind of Mining Goods</i>	IUP <i>License</i>	Luas (Ha) <i>Area (Ha)</i>
(1)	(2)	(3)
1. Batu Bara/Coal		
2. Zircon/Zircon		
3. Bijih Besi/Iron Ore		
4. Emas/Gold		
5. Tembaga/Cropper		
6. Bauksit/Bauksit		
7. Galena/Galena		
8. Pasir/Sand		
9. Pasir Kuarsa/Quartz Sand		
10. Intan/Diamond		
11. Mineral Logam/Metal Minerals		
12. Batuan/Rock		
13. Batu Gamping/Limestone		
14. Laterit/Laterite		

Sumber/Source: Dinas Pertambangan dan Energi Provinsi Kalimantan Tengah/*Mining and Energy Office of Kalimantan Tengah Province*

**Tabel 6.2.2 Jumlah Izin Usaha Pertambangan (IUP) dan Luas Area Produksi menurut Jenis Barang Tambang di Kabupaten Kapuas, 2022**

*Number of Production Mining Labour License and Production Area by Kind in Kapuas Regency, 2022*

Jenis Barang Tambang <i>Kind of Mining Goods</i>	IUP <i>License</i>	Luas (Ha) <i>Area (Ha)</i>
(1)	(2)	(3)
1. Batu Bara/Coal		
2. Zircon/Zircon		
3. Bijih Besi/Iron Ore		
4. Emas/Gold		
5. Tembaga/Copper		
6. Bauksit/Bauxite		
7. Galena/Galena		
8. Pasir/Sand		
9. Pasir Kuarsa/Quartz Sand		
10. Intan/Diamond		
11. Mineral Logam/Metal Minerals		
12. Batuan/Rock		
13. Batu Gamping/Limestone		
14. Laterit/Laterite		
15. Andesit/Andesite		

Sumber/Source:

Dinas Pertambangan dan Energi Provinsi Kalimantan Tengah/Mining and Energy Office of Kalimantan Tengah Province



**6.3. LISTRIK DAN AIR MINUM**  
ELECTRICITY AND WATER SUPPLY

**Tabel 6.3.1 Daya Terpasang, Produksi, dan Distribusi Listrik di Kabupaten Kapuas, 2015-2022**  
*Installed Electricity Power, Production, and Electricity Distributed in Kapuas Regency, 2015-2022*

Tahun Year	Daya Terpasang Installed Electricity Power (VA)	Produksi Listrik Electricity Production (KWh)	Listrik Terjual Electricity Sold (KWh)	Dipakai Sendiri Own Used (KWh)	Susut/ Hilang Shrinkage/ Lost (KWh)
(1)	(2)	(3)	(4)	(5)	(6)
2015	49 260 500	97 663 472	86 195 702	134 636	11 467 770
2016	53 183 000	105 155 993	93 065 162	141 414	12 090 829
2017	56 425 400	120 362 801	107 865 476	158 686	11 419 177
2018	61 326 500	128 476 682	112 819 554	216 841	12 647 977
2019	64 393 550	136 622 787	121 106 687	199 245	14 982 457
2020	69 716 050	145 725 746	118 727 063	188 787	10 402 201
2021	56 657 000	152 738 557	120 636 476	189 918	13 589 934
<b>2022</b>					

Sumber/Source: PT PLN (Persero) Wilayah Kalselteng Area Kuala Kapuas/State Electricity Company of Kapuas Regency

**Tabel 6.3.2 Daya Terpasang, Produksi, dan Distribusi Listrik PT. PLN (Persero) pada Cabang/Ranting PLN menurut Kecamatan di Kabupaten Kapuas, 2022**

*Installed Electricity Power, Production, and Distribution of PT. PLN (Persero) at PLN Branch by Subdistrict in Kapuas Regency, 2022*

Kecamatan <i>Subdistrict</i>	Daya Terpasang <i>Installed Electricity Power (VA)</i>	Produksi Listrik <i>Electricity Production (KWh)</i>	Listrik Terjual <i>Electricity Sold (KWh)</i>	Dipakai Sendiri <i>Own Used (KWh)</i>	Susut/Hilang <i>Shrinkage/Lost (KWh)</i>
(1)	(2)	(3)	(4)	(5)	(6)
Kapuas Kuala					
Tamban Catur					
Kapuas Timur					
Selat					
Bataguh					
Basarang					
Kapuas Hilir					
Pulau Petak					
Kapuas Murung					
Dadahup					
Kapuas Barat					
Mantangai					
Timpah					
Kapuas Tengah					
Pasak Talawang					
Kapuas Hulu					
Mandau Talawang					
<b>Kapuas</b>					

Sumber/Source: PT PLN (Persero) Wilayah Kalselteng Area Kuala Kapuas/State Electricity Company of Kapuas Regency

**Tabel 6.3.3 Jumlah Pelanggan Listrik menurut Kecamatan di Kabupaten Kapuas, 2018-2022**  
*Number of Electricity Customers by Subdistrict in Kapuas Regency, 2018-2022*

<b>Kecamatan Subdistrict</b>	<b>2018</b>	<b>2019</b>	<b>2020</b>	<b>2021</b>	<b>2022</b>
(1)	(2)	(3)	(4)	(5)	(6)
Kapuas Kuala					
Tamban Catur					
Kapuas Timur					
Selat					
Bataguh					
Basarang					
Kapuas Hilir					
Pulau Petak					
Kapuas Murung					
Dadahup					
Kapuas Barat					
Mantangai					
Timpah					
Kapuas Tengah					
Pasak Talawang					
Kapuas Hulu					
Mandau Talawang					
<b>Kapuas</b>					

Sumber/Source: PT PLN (Persero) Wilayah Kalselteng Area Kuala Kapuas/*State Electricity Company of Kapuas Regency*

**Tabel 6.3.4 Jumlah Pelanggan, Daya Tersambung, Energi Terjual, dan Pendapatan (Ribu Rupiah) menurut Jenis Pelanggan di Kabupaten Kapuas, 2022**

Table

*Number of Costumer, Connected Capacity, Energy Sold and Revenue (Thousand Rupiahs) by Type of Costumers in Kapuas Regency, 2022*

Jenis Pelanggan <i>Type of Customer</i>	Pelanggan <i>Customer</i>	Daya Tersambung <i>Connected Capacity</i> (kVA)	Energi Terjual (KWh Jual) <i>Energy Sold</i> (Sold KWh)	Pendapatan <i>Revenue</i> (000 Rp)
(1)	(2)	(3)	(4)	(5)
Rumah Tangga <i>Residential</i>				
Indutri/ <i>Industry</i>				
Bisnis/ <i>Business</i>				
Sosial/ <i>Social</i>				
Gedung Kantor Pemerintah <i>Government Office Building</i>				
Penerangan Jalan Umum <i>Public Street Lighting</i>				
<b>Jumlah/Total</b>				

Sumber/*Source*: PT PLN (Persero) Wilayah Kalselteng Area Kuala Kapuas/*State Electricity Company of Kapuas Regency*

**Tabel 6.3.5 Jumlah Pelanggan dan Air yang Disalurkan menurut Kecamatan di Kabupaten Kapuas, 2022**  
*Number of Customers and Distributed Water by Subdistrict in Kapuas Regency, 2022*

Kecamatan Subdistrict	Pelanggan Number of Customers	Air Disalurkan Distributed Water (m <sup>3</sup> )	Nilai Value (000 Rp)
(1)	(2)	(3)	(4)
Kapuas Kuala			
Tamban Catur			
Kapuas Timur			
Selat			
Bataguh			
Basarang			
Kapuas Hilir			
Pulau Petak			
Kapuas Murung			
Dadahup			
Kapuas Barat			
Mantangai			
Timpah			
Kapuas Tengah			
Pasak Talawang			
Kapuas Hulu			
Mandau Talawang			
<b>Kapuas</b>			

Sumber/Source: PDAM Kabupaten Kapuas/Regional Municipal Water Corporation of Kapuas Regency

**Tabel 6.3.6 Banyaknya Pelanggan PDAM menurut Jenis Konsumen di Kabupaten Kapuas, 2018-2022**

Table

*Number of Regional Municipal Water Corporation Customers by Kind of Customers in Kapuas Regency, 2018-2022*

<b>Jenis Pelanggan</b> <i>Kind of Customer</i>	<b>2018</b>	<b>2019</b>	<b>2020</b>	<b>2021</b>	<b>2022</b>
(1)	(2)	(3)	(4)	(5)	(6)
Sosial/ <i>Social</i>	139	93	96	118	
Rumah Tangga/ <i>Residential</i>	23 144	25 406	25 967	26 636	
Instansi Pemerintah <i>Government</i>	204	210	206	236	
Niaga/ <i>Commercial</i>	158	156	144	342	
Industri/ <i>Industry</i>	-	-	-	-	
Khusus/ <i>Special</i>	63	62	59	45	
<b>Jumlah/<i>Total</i></b>	<b>23 708</b>	<b>25 927</b>	<b>26 472</b>	<b>27 377</b>	

Sumber/*Source*: PDAM Kabupaten Kapuas/*Regional Municipal Water Corporation of Kapuas Regency*

**Tabel 6.3.7 Banyaknya Air Minum yang Disalurkan menurut Jenis Konsumen di Kabupaten Kapuas (m<sup>3</sup>), 2018-2022**

*Number of Water Distributed by Kind of Customers in Kapuas Regency (m<sup>3</sup>), 2018-2022*

<b>Jenis Pelanggan</b> <i>Kind of Customer</i>	<b>2018</b>	<b>2019</b>	<b>2020</b>	<b>2021</b>	<b>2022</b>
(1)	(2)	(3)	(4)	(5)	(6)
Sosial/ <i>Social</i>	51 285	21 109	52 867	56 553	
Rumah Tangga/ <i>Residential</i>	4 053 359	4 242 825	5 046 427	5 188 360	
Instansi Pemerintah <i>Government</i>	149 262	77 574	73 996	78 676	
Niaga/ <i>Commercial</i>	33 909	27 599	25 617	59 176	
Industri/ <i>Industry</i>	-	-		-	
Khusus/ <i>Special</i>	21 051	48 288	20 148	17 934	
Bocor/ <i>Leaked</i>	1 288 609	1 281 520	1 279 627	1 174 250	
<b>Jumlah/Total</b>	<b>5 597 475</b>	<b>5 698 915</b>	<b>6 498 682</b>	<b>6 574 949</b>	

Sumber/Source: PDAM Kabupaten Kapuas/*Regional Municipal Water Corporation of Kapuas Regency*

# PARIWISATA

*Tourism*

## Jumlah Wisatawan di Kabupaten Kapuas Number of Tourists in Kapuas Regency

# 2021

wisatawan asing  
*foreign tourist*

0

14 054

wisatawan domestik  
*domestic tourists*







**PENJELASAN TEKNIS**

1. **Konsep dan definisi pariwisata** mengikuti rekomendasi *World Tourism Organization (WTO)* dan *International Union of Office Travel Organization (IUOTO)*.
2. **Akomodasi** ialah suatu usaha yang menggunakan suatu bangunan atau sebagian bangunan yang disediakan secara khusus, dan setiap orang dapat menginap, makan serta memperoleh pelayanan dan fasilitas lainnya dengan pembayaran. Akomodasi dibedakan antara hotel dan akomodasi lainnya. Ciri khusus dari hotel adalah mempunyai restoran yang berada di bawah manajemen hotel tersebut.
3. **Hotel berbintang** yaitu hotel yang telah memenuhi persyaratan yang telah ditentukan seperti persyaratan fisik, bentuk pelayanan yang diberikan, kualifikasi tenaga kerja, jumlah kamar dan lainnya. Hotel tidak berbintang yaitu hotel yang tidak memenuhi persyaratan yang telah ditentukan.
4. **Tingkat penghunian kamar hotel** adalah persentase banyaknya malam kamar yang dihuni terhadap banyaknya malam kamar

**TECHNICAL NOTES**

1. **The concept and definition of tourism** refers to the recommendations of the *World Tourism Organization (WTO)* and *International Union of Office Travel Organization (IUOTO)*.
2. **An accommodation** is an establishment using a building or a part of a building, prepared commercially for any person to stay, eat and obtain service as well as other facilities. Accommodation is segregated into hotel and other accommodations. The special characteristic of hotel is having a restaurant under hotel management.
3. **A star hotel** is an accommodation which meets specified standards regarding physical requirements, services provided, manpower qualifications, number of room available, etc. A non-classified hotel is an accommodation which has not met the requirements previously mentioned.
4. **Room occupancy rate** is the number of room-nights occupied divided by the number of room-nights available, multiplied by 100

yang tersedia.

percent.

5. **Rata-rata lamanya tamu menginap** adalah hasil bagi antara banyaknya malam tempat tidur yang terpakai dengan banyaknya tamu yang menginap di hotel dan akomodasi lainnya.
5. **Average length of stay** is the number of bed-nights used divided by the number of guests staying at the accommodations.
6. **Wisatawan mancanegara** ialah setiap pengunjung yang mengunjungi suatu negara di luar tempat tinggalnya, didorong oleh satu atau beberapa keperluan tanpa bermaksud memperoleh penghasilan di tempat yang dikunjungi dan lamanya kunjungan tersebut tidak lebih dari satu tahun (12 bulan).
6. **A foreign visitor** is any person visiting a country other than his usual place of residence for any reason other than for earning income in the country visited, and the length of stay is no more than one year (12 months).

**ULASAN**

Kabupaten Kapuas memiliki kekayaan alam yang potensial untuk dikembangkan menjadi tempat pariwisata.

Perkembangan pariwisata dapat mendorong berkembangnya sektor hotel dan restoran. Jumlah restoran/ rumah makan di Kabupaten Kapuas tahun 2022 yaitu 303 restoran/ rumah makan.

**DESCRIPTION**

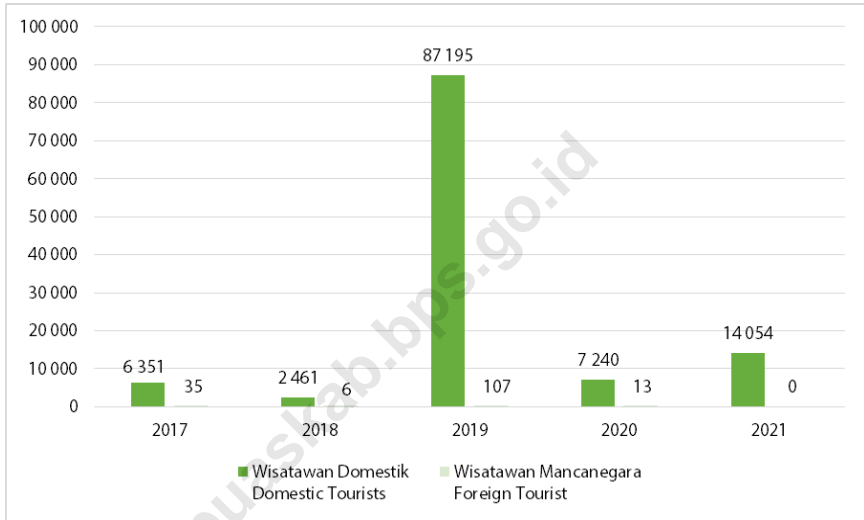
*Kapuas Regency had potential natural resources to be developed to be a tourism place.*

*The development of the tourism sector can improve hotels and restaurants sector as well. The number of restaurant in Kapuas Regency in 2022 were 303 units.*

<https://kapuaskab.bps.go.id>



**Gambar 7** Jumlah Wisatawan Domestik dan Mancanegara di Kabupaten Kapuas, 2018-2022  
*Figures* Number of Domestic and Foreign Tourists in Kapuas Regency, 2018-2022



Sumber/Source: Dinas Kebudayaan dan Pariwisata Provinsi Kalimantan Tengah/Culture and Tourism Office of Kalimantan Tengah Province



**Tabel 7.1 Jumlah Rumah Makan/Restoran menurut Kecamatan di Kabupaten Kapuas, 2019-2022**  
*Number of Restaurants by Subdistrict in Kapuas Regency, 2019-2022*

Kecamatan Subdistrict	2019	2020	2021	2022
(1)	(2)	(3)	(4)	(5)
Kapuas Kuala	18	17	15	
Tamban Catur	7	10	11	
Kapuas Timur	5	10	30	
Selat	7	9	13	
Bataguh	10	13	13	
Basarang	3	3	4	
Kapuas Hilir	14	16	26	
Pulau Petak	10	18	18	
Kapuas Murung	17	19	24	
Dadahup	10	10	10	
Kapuas Barat	10	15	15	
Mantangai	15	20	20	
Timpah	6	6	6	
Kapuas Tengah	56	67	82	
Pasak Talawang	5	5	5	
Kapuas Hulu	4	2	2	
Mandau Talawang	6	9	9	
<b>Kapuas</b>	<b>203</b>	<b>249</b>	<b>303</b>	

Sumber/Source: Dinas Penanaman Modal dan Pelayanan Terpadu Satu Pintu Kabupaten Kapuas/*Regional Revenue and Tax Management Office of Kapuas Regency*



**Tabel 7.2 Jumlah Wisatawan Domestik dan Mancanegara di Kabupaten Kapuas, 2014-2022**

Table

*Number of Domestic and Foreign Tourists in Kapuas Regency, 2014-2022*

Tahun Year	Wisatawan Domestik Domestic Tourists	Wisatawan Mancanegara Foreign Tourists
(1)	(2)	(3)
2014	NA	NA
2015	NA	NA
2016	6 351	35
2018	2 461	6
2019	87 195	107
2020	7 240	13
2021	14 054	-
<b>2022</b>		

Sumber/Source: Dinas Kebudayaan dan Pariwisata Provinsi Kalimantan Tengah/Culture and Tourism Office of Kalimantan Tengah Province

**Tabel 7.3 Objek Wisata menurut Jenis Objek Wisata di Kabupaten Kapuas, 2022**  
*Tourism Object by Kind of Tourism Object in Kapuas Regency, 2022*

<b>Jenis Objek Wisata</b> <i>Kind of Tourism Object</i>	<b>Jumlah</b> <i>Total</i>
(1)	(2)
<b>Objek Wisata/Tourism Object</b>	
1. Objek Wisata Religius/ <i>Religious Attraction</i>	
2. Objek Wisata Buatan/ <i>Artificial Attraction</i>	
3. Objek Wisata Seni Budaya/ <i>Culture Attraction</i>	
<b>Potensi Objek Wisata/Potential Tourism Object</b>	
1. Objek Wisata Alam/ <i>Nature Attraction</i>	
2. Objek Wisata Buatan/ <i>Artificial Attraction</i>	
3. Objek Wisata Seni Budaya/ <i>Culture Attraction</i>	

Sumber/Source: Dinas Kebudayaan, Kepemudaan, dan Olahraga Kabupaten Kapuas/Culture, Youth, and Sport Office of Kapuas Regency

**Tabel 7.4** **Potensi Objek Wisata Alam di Kabupaten Kapuas, 2022**  
*Table* **Potential Nature Attraction in Kapuas Regency, 2022**

Potensi Objek Wisata Alam <i>Nature Attraction</i>		Lokasi <i>Location</i>
(1)		(2)
1.	Danau Lalawe	Timpah
2.	Sungai Sangiar	Timpah
3.	Danau Ungat	Timpah
4.	Danau Belasung	Timpah
5.	Danau Mantela	Timpah
6.	Danau Panjang	Timpah
7.	Danau Manarang	Timpah
8.	Danau Haliwung	Timpah
9.	Danau Pantau	Timpah
10.	Danau Lapimping	Timpah
11.	Danau Bahayu	Timpah
12.	Danau Lapetan	Mantangai
13.	Danau Muroi	Mantangai
14.	Pulau Lampehan	Mantangai
15.	Air Hitam Sei Mantangai	Mantangai
16.	Wisata Agro tempat Orang Utan Pulau Bagantung	Mantangai
17.	Tempat Rehabilitasi Orang Utan/ Tuanan	Mantangai
18.	Huruk Harahung	Kapuas Hulu
19.	Batu Pari	Kapuas Hulu
20.	Bukit Marimang	Kapuas Hulu
21.	Pulau Telo	Selat
22.	Susur Sungai Desa Pulau Telo	Selat
23.	Air Terjun Gunung Puti	Mandau Talawang
24.	Air Terjun Masupa Bahandang	Mandau Talawang
25.	Sungai Masupa	Mandau Talawang
26.	Sungai Hilang	Mandau Talawang
27.	Rungkoh Palinget	Mandau Talawang
28.	Hutan Alam	Mandau Talawang
29.	Teluk Batu	Mandau Talawang
30.	Pantai Gabang	Kapuas Kuala

Lanjutan Tabel/*Continued Table 7.4*

Potensi Objek Wisata Alam <i>Nature Attraction</i>	Lokasi <i>Location</i>
(1)	(2)
31. Susur Sungai Kali Kapuas	Kapuas Barat
32. Susur Sungai Pulau Kupang	Bataguh
33. Arung Jeram (Riam Sariau)	Kapuas Tengah
34. Air Terjun (Riam Ongkong Nango)	Kapuas Tengah
35. Air Terjun (Riam Ongkong Bondang)	Kapuas Tengah
36. Pegunungan (Puruk Kahampi)	Kapuas Tengah
37. Tempat Rekreasi Eka Sari	Kapuas Hilir
38. Lapangan Tembak	Kapuas Timur
39. Kolam Maruta	Kapuas Timur
40. Hampanan Pertanian	Kapuas Timur
41. Bumi Perkemahan Pramuka	Kapuas Timur

Sumber/*Source*: Dinas Kebudayaan, Kepemudaan, dan Olahraga Kabupaten Kapuas/*Culture, Youth, and Sport Office of Kapuas Regency*

**Tabel 7.5 Potensi Objek Wisata Buatan di Kabupaten Kapuas, 2022**  
*Table Potensial Artificial Attraction in Kapuas Regency, 2022*

<b>Potensi Objek Wisata Buatan</b> <i>Artificial Attraction</i>	<b>Lokasi</b> <i>Location</i>
(1)	(2)
1. <i>Guest House</i>	Selat
2. <i>Cafe Terapung</i>	Selat
3. <i>Taman Seni Dewan Kesenian</i>	Selat
4. <i>Bundaran Batang Garing</i>	Selat
5. <i>Taman Daun</i>	Selat
6. <i>Taman Askari</i>	Selat
7. <i>Taman Kartini</i>	Selat
8. <i>Taman Bermain</i>	Selat
9. <i>Hutan Kota (Taman PKK)</i>	Selat
10. <i>Eko Wisata (Kampung Barasih)</i>	Selat
11. <i>Tugu Perbatasan</i>	Kapuas Timur
12. <i>Lapangan Tembak</i>	Kapuas Timur
13. <i>Kolam Maruta</i>	Kapuas Timur
14. <i>Hamparan Pertanian</i>	Kapuas Timur
15. <i>Bumi Perkemahan Pramuka</i>	Kapuas Timur
16. <i>Tempat Rekreasi Eka Sari</i>	Kapuas Hilir

Sumber/Source: Dinas Kebudayaan, Kepemudaan, dan Olahraga Kabupaten Kapuas/Culture, Youth, and Sport Office of Kapuas Regency

**Tabel 7.6 Potensi Objek Wisata Seni Budaya di Kabupaten Kapuas, 2022**  
*Potential Culture Attraction in Kapuas Regency, 2022*

Potensi Objek Wisata Budaya <i>Culture Attraction</i>	Lokasi <i>Location</i>
(1)	(2)
1. Tugu Perjuangan	Timpah
2. Tugu Kemerdekaan	Timpah
3. Sandung Keramat (Pusa Kambe)	Timpah
4. Pasah Patahu Mahaga Lewu Danau Pantau	Timpah
5. Pasah Patahu Mahaga Lewu Longkoh Layang	Timpah
6. Pasah Patahu Mahaga Lewu Tumbang Randang	Timpah
7. Sandung Anggen	Timpah
8. Sandung Sawuh	Timpah
9. Gedung Serba Guna	Timpah
10. Betang Mangku Timbas	Kapuas Hulu
11. Betang Kasurui Nampai	Kapuas Hulu
12. Huma Hai Keluarga Badong	Kapuas Hulu
13. Pantar Lewu Sei Hanyo	Kapuas Hulu
14. Betang Sei Hanyo	Kapuas Hulu
15. Patahu Keluarga Besar Ronden	Kapuas Hulu
16. Sandung Singa Keting dan Sapundu	Kapuas Hulu
17. Sandung Bungas Sumbing	Kapuas Hulu
18. Pasah Patahu Desa	Kapuas Hulu
19. Rumah Betang Selat	Selat
20. Rumah Adat/ Balai Adat	Selat
21. Temuan Botol Kaca dan Botol Keramik	Selat
22. Kerajinan Rotan Ds. Pulau Telo	Selat
23. Balai Basarah	Selat
24. Rumah Tue Lunju	Kapuas Barat
25. Rumah Huruf "A" SMK GKE Mandomai	Kapuas Barat
26. Rumah Betang SMK GKE Mandomai	Kapuas Barat
27. STM Mandomai	Kapuas Barat
28. Huma Ha	Kapuas Barat
29. GKE Mandomai	Kapuas Barat
30. Masjid Jami Al Iklas	Kapuas Barat

Lanjutan Tabel/Continued Table 7.6

Potensi Objek Wisata Budaya <i>Culture Attraction</i>	Lokasi <i>Location</i>
(1)	(2)
31. Sandung Aras Bapa Jatu	Kapuas Barat
32. Sandung Indosangku	Kapuas Barat
33. Kramat Raden Injui Amai Gilang	Kapuas Barat
34. Pasah Patahu Desa Mangkahai	Kapuas Barat
35. GKE Imanuel	Kapuas Barat
36. Makam Pahlawan Tui Batu	Kapuas Barat
37. Monumen/Tugu Damang Bahandang Balau	Dadahup
38. Rumah Adat Sei Mantangai	Mantangai
39. Pasah Patahu Mahaga Lewu Desa Kaladan	Mantangai
40. Pasah Patahu (Keramat Desa Lapetan)	Mantangai
41. Pasah Tumbang (Sungei Lapetan)	Mantangai
42. Keramat Nyai Indu Runtuh	Mantangai
43. Sandung Basir Samuel	Mantangai
44. Sandung Ngabe Bakar	Mantangai
45. Pasah Pangan Tuhu Damang Batu	Mantangai
46. Bentang Keluarga Tunding	Kapuas Tengah
47. Huma Hai Keluarga Punding	Kapuas Tengah
48. Balai Basarah Desa Marapit	Kapuas Tengah
49. Sandung Keluarga Dumas	Kapuas Tengah
50. Sandung C. Batu	Kapuas Tengah
51. Sandung Jagau B. Ahat	Kapuas Tengah
52. Sandung Anden A. Oda	Kapuas Tengah
53. Sandung Ganti	Kapuas Tengah
54. Sandung Bunet Bahuy	Kapuas Tengah
55. Sandung Tuges S.B. Ahat	Kapuas Tengah
56. Toras	Kapuas Tengah
57. Balai Basarah	Kapuas Tengah
58. Panantuhu	Kapuas Tengah
59. Sandung Damang Rahu	Kapuas Tengah
60. Pasah Patahu Lewu Pujon	Kapuas Tengah
61. Rumah Betang Manggatang Utus Sei Pasah	Kapuas Hilir

Lanjutan Tabel/*Continued Table 7.6*

Potensi Objek Wisata Budaya <i>Culture Attraction</i>	Lokasi <i>Location</i>
(1)	(2)
62. Kerajinan Souvenir Getah Nyatu dan Anyaman Rotan	Kapuas Hilir
63. Tugu Mengenang Mendiang Hausman Baboe	Kapuas Hilir
64. Sandung Ramin Toefak	Kapuas Hilir
65. Sandung Rek Sapati	Kapuas Hilir
66. Pasah Patahu Buhai Bapa Laut Bulan	Kapuas Hilir
67. Sandung Kersapati	Kapuas Hilir
68. Sandung Bajang	Pasak Talawang
69. Pasah Patahu Tumbang Uring Kuatan	Pasak Talawang

Sumber/*Source*: Dinas Kebudayaan, Kepemudaan, dan Olahraga Kabupaten Kapuas/*Culture, Youth, and Sport Office of Kapuas Regency*





# TRANSPORTASI DAN KOMUNIKASI

## *Transportation and Communication*

Kondisi Jalan di Kabupaten Kapuas  
Condition of Road in Kapuas Regency

2021

BAIK/GOOD

739,37 km

SEDANG/MODERATE

474,12 km

RUSAK/DAMAGE

381,77 km

RUSAK BERAT/  
SEVERELY DAMAGE

548,96 km



**PENJELASAN TEKNIS**

1. **Jalan** adalah prasarana transportasi darat yang meliputi segala bagian jalan, termasuk bangunan pelengkap dan perlengkapannya yang diperuntukkan bagi lalu lintas, yang berada pada permukaan tanah, di atas permukaan tanah, di bawah permukaan tanah dan/atau air, serta di atas permukaan air, kecuali jalan kereta api, jalan lori, dan jalan kabel.
2. **Jalan Negara** adalah jalan arteri dan jalan kolektor dalam sistem jaringan jalan primer yang menghubungkan antar ibukota provinsi, dan jalan strategis nasional, serta jalan tol.
3. **Jalan Provinsi** adalah jalan kolektor dalam sistem jaringan primer yang menghubungkan ibukota provinsi dengan ibukota kabupaten/kota, atau antar ibukota kabupaten/kota, dan jalan strategis provinsi.
4. **Jalan Kabupaten** adalah jalan lokal dalam sistem jaringan jalan primer yang tidak

**TECHNICAL NOTES**

1. **Roads** are road transport infrastructures covering all sections of roads, including auxiliary buildings and equipment intended for traffic, located on soil surface, above ground level, below ground and / or water, and above water level, except roads Trains, lorries, and cable roads.
2. **State Roads** are arterial roads and collector roads within the primary road network system that connects the provincial capital, and national strategic roads, and toll roads.
3. **Provincial Roads** are collector roads in primary network systems connecting provincial capitals with regency/municipal capitals, or between regency/municipal capitals, and provincial strategic roads.
4. **District roads** are local roads in primary road network systems not included in national roads and

termasuk dalam jalan nasional dan jalan provinsi, yang menghubungkan ibukota kabupaten dengan ibukota kecamatan, antaribukota kecamatan, ibukota kabupaten dengan pusat kegiatan lokal, antarpusat kegiatan lokal, serta jalan umum dalam sistem jaringan jalan sekunder dalam wilayah kabupaten, dan jalan strategis kabupaten.

*provincial roads, connecting district capitals with sub-district capitals, sub-district kecamatan, district capitals with local activity centers, local activity centers, and public roads in secondary road network systems Within the district, and the district strategic road.*

5. **Kendaraan bermotor** adalah setiap kendaraan yang digerakkan oleh peralatan teknik yang ada pada kendaraan tersebut, biasanya digunakan untuk angkutan orang atau barang di atas jalan raya selain kendaraan yang berjalan di atas rel. Kendaraan bermotor yang dicatat adalah semua jenis kendaraan kecuali kendaraan bermotor TNI/Polri dan Korps Diplomatik.

5. **Motor vehicles** are any kind of vehicles motorized by machine set up in those vehicles, they are usually used for transporting peoples or goods on roads except vehicles moving along a railway line. The data cover all kinds of motor vehicles except those belong to Indonesia Army Force Indonesian State Police and Diplomatic Corps.

6. **Mobil penumpang** adalah setiap kendaraan bermotor yang dilengkapi dengan tempat duduk untuk sebanyak-banyaknya delapan orang, tidak termasuk tempat duduk untuk pengemudi, baik dilengkapi

6. **Passenger cars** are any motor vehicles with no more than eight seats, excluding seat for driver, it can be with or without hoot.

atau tidak dilengkapi bagasi.

7. **Mobil bis** adalah setiap kendaraan bermotor yang dilengkapi dengan tempat duduk untuk lebih dari delapan orang, tidak termasuk tempat duduk untuk pengemudi, baik dilengkapi atau tidak dilengkapi bagasi.
7. ***Buses** are large passenger cars having seats for more than eight passengers, excluding seat for driver, it can be with or without hoot.*
8. **Mobil truk** adalah setiap kendaraan bermotor yang digunakan untuk angkutan barang, selain mobil penumpang, mobil bus dan kendaraan bermotor roda dua.
8. ***Trucks** are any motor vehicles used to transport goods excluding passenger cars, buses, and motorcycles.*
9. **Kantor Pos** adalah tempat pemberi pelayanan komunikasi tertulis dan atau surat elektronik, layanan paket, layanan logistik, layanan transaksi keuangan, dan layanan keagenan pos untuk kepentingan umum. Rumah pos berfungsi sama seperti kantor pos dan kantor pos pembantu, bedanya rumah pos biasanya terletak di daerah terpencil.
9. ***Post Office** is a service provider facility of written communication and or electronic mail, parcel service, logistics services, financial transaction services, and postal services to the public. Postal house has the same function as the post office and subsidiary of post office, the difference is that postal house is usually located in remote areas.*

**ULASAN**

**DESCRIPTION**

Total panjang jalan di Kabupaten Kapuas tahun 2022 yaitu 2.451,67 km. Menurut level pemerintah yang berwenang mengelolanya, total panjang tersebut dapat dibagi menjadi 3, yaitu jalan negara sepanjang 193,96 km, jalan provinsi sepanjang 113,50 km, serta jalan kabupaten sepanjang 2.144,21 km.

*The total length of roads in Kapuas Regency in 2022 was 2,451.67 km. According to the appropriate government level to manage it, the total length can be divided into 3, namely along the country roads 193.96 km, along 113.50 km of provincial roads, and 2,144.21 km of regency roads.*

Menurut jenis permukaan jalannya, baru 586,59 km yang sudah diaspal, sedangkan yang sudah diperkeras (kerikil) sepanjang 194,22 km, kemudian sisanya masih berupa tanah/pasir yaitu sepanjang 1.363,41 km.

*According to the type of surface roads, 586.59 km already pavement, while the already hardened (telford) along 194.22 km, then the rest is in the form of soil/sand that was along 1,363.41 km.*

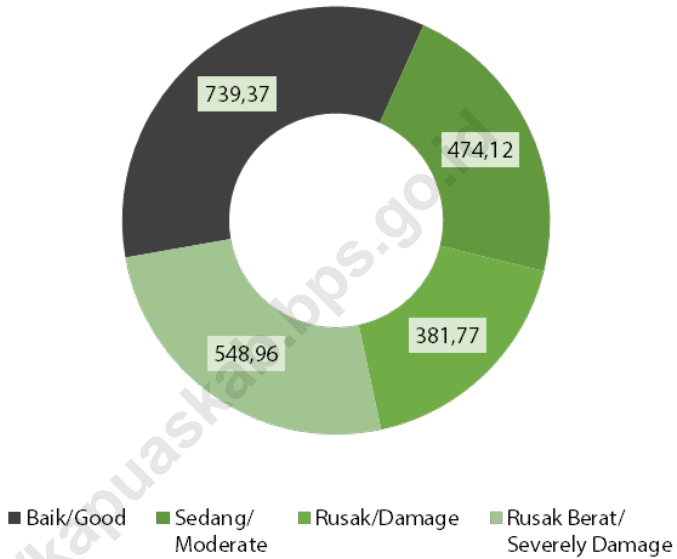
Berdasarkan kondisinya, jalan di Kabupaten Kapuas yang dalam keadaan baik hanya sepanjang 739,37 km, kemudian dalam keadaan sedang sepanjang 474,12 km, sedangkan jalan yang kondisinya dalam keadaan rusak sepanjang 381,77 km serta rusak berat sepanjang 548,96 km.

*Based on the condition, the road in Kapuas Regency in good condition just along 739.37 km, and then in a moderate along 474.12 km, while the road condition in damage along 381.77 km and 548.96 km severely damage.*

**Gambar 8** Persentase Panjang Jalan menurut Kondisi Jalan di Kabupaten Kapuas, 2022

Figures

Percentage of Length of Roads by Condition of Roads in Kapuas Regency, 2022



Sumber/Source: BPS/BPS-Statistics Indonesia





## 8.1. TRANSPORTASI

### TRANSPORTATION

**Tabel 8.1.1 Panjang Jalan<sup>1</sup> menurut Tingkat Kewenangan Pemerintahan di Kabupaten Kapuas (km), 2020-2022**  
*Length of Roads<sup>1</sup> by Level of Government Authority in Kapuas Regency (km), 2020-2022*

<b>Tingkat Kewenangan Pemerintahan</b> <i>Level of Government Authority</i>	<b>2020</b>	<b>2021</b>	<b>2022</b>
(1)	(2)	(3)	(4)
Negara <sup>2</sup> /State <sup>2</sup>	193,96	193,96	
Provinsi/Provincial	113,50	113,50	
Kabupaten/Regency	2 144,21	2 144,21	
<b>Jumlah/Total</b>	<b>2 451,67</b>	<b>2 451,67</b>	

Catatan/Note: <sup>1</sup> Data tidak termasuk panjang jalan tol/*Excluding toll road*

<sup>2</sup> Berdasarkan Keputusan Menteri Pekerjaan Umum dan Perumahan Rakyat No. 248/KPTS/M/2015/*Based on Public Work and Public Housing Ministerial Decree No. 248/KPTS/M/2015*

Sumber/Source: BPS/BPS-Statistics Indonesia

**Tabel 8.1.2 Panjang Jalan menurut Jenis Permukaan Jalan di Kabupaten Kapuas (km), 2020-2022**  
*Table*  
*Length of Roads by Type of Road Surface in Kapuas Regency (km), 2020-2022*

Jenis Permukaan Jalan <i>Type of Road Surface</i>	2020	2021	2022
(1)	(2)	(3)	(4)
Aspal/ <i>Paved</i>	689,71	586,59	
Kerikil/ <i>Gravel</i>	213,07	194,22	
Tanah/ <i>Soil</i>	734,08	882,30	
Lainnya/ <i>Other</i>	507,35	481,11	
<b>Jumlah/<i>Total</i></b>	<b>2 144,21</b>	<b>2 144,21</b>	

Sumber/*Source*: BPS/BPS-Statistics Indonesia

**Tabel 8.1.3 Panjang Jalan menurut Kondisi Jalan di Kabupaten Kapuas (km), 2020-2022**  
*Table*  
*Length of Roads by Condition of Roads in Kapuas Regency (km), 2020-2022*

<b>Kondisi Jalan</b> <i>Condition of Roads</i>	<b>2020</b>	<b>2021</b>	<b>2022</b>
(1)	(2)	(3)	(4)
Baik/ <i>Good</i>	580,74	739,37	
Sedang/ <i>Moderate</i>	572,66	474,12	
Rusak/ <i>Damage</i>	438,15	381,77	
Rusak Berat/ <i>Severely Damage</i>	552,66	548,96	
<b>Jumlah/<i>Total</i></b>	<b>2 144,21</b>	<b>2 144,21</b>	

Sumber/*Source*: BPS/BPS-Statistics Indonesia

**Tabel 8.1.4 Jumlah Kendaraan Darat Bermotor menurut Jenisnya di Kabupaten Kapuas, 2018-2022**  
*Table Number of Motor Vehicles by Type in Kapuas Regency, 2018-2022*

Jenis Plat/ Kind of Plate		Sedan, Jeep, Wagon Passenger Cars	Bus, Mini Bus Bus, Mini Bus	Truk, Pick Up Truck, Pick Up Truck
(1)		(2)	(3)	(4)
2018	Plat Hitam/ Black Plate	2 268	14	771
	Plat Merah/ Red Plate	124	3	58
	Plat Kuning/ Yellow Plate	6	28	67
2019	Plat Hitam/ Black Plate	2 800	15	917
	Plat Merah/ Red Plate	132	1	87
	Plat Kuning/ Yellow Plate	4	29	81
2020	Plat Hitam/ Black Plate	3 118	22	968
	Plat Merah/ Red Plate	148	-	125
	Plat Kuning/ Yellow Plate	1	24	88
2021	Plat Hitam/ Black Plate	3 197	25	1 072
	Plat Merah/ Red Plate	139	1	94
	Plat Kuning/ Yellow Plate	2	15	105
2022	Plat Hitam/ Black Plate			
	Plat Merah/ Red Plate			
	Plat Kuning/ Yellow Plate			

Lanjutan Tabel/Continued Table 8.1.4

Jenis Plat/ Kind of Plate		Kendaraan Khusus, Alat Besar/Berat Specific Vehicles	Sepeda Motor Roda Dua Motorcycle	Jumlah Total
(1)		(5)	(6)	(7)
2018	Plat Hitam/ Black Plate	33	38 833	41 919
	Plat Merah/ Red Plate	...	790	975
	Plat Kuning/ Yellow Plate	...	...	101
2019	Plat Hitam/ Black Plate	222	42 958	46 912
	Plat Merah/ Red Plate	...	761	981
	Plat Kuning/ Yellow Plate	...	...	114
2020	Plat Hitam/ Black Plate	203	42 569	46 880
	Plat Merah/ Red Plate	...	1 040	1 313
	Plat Kuning/ Yellow Plate	...	...	113
2021	Plat Hitam/ Black Plate	...	43 569	47 863
	Plat Merah/ Red Plate	...	841	1 075
	Plat Kuning/ Yellow Plate	...	...	122
2022	Plat Hitam/ Black Plate			
	Plat Merah/ Red Plate			
	Plat Kuning/ Yellow Plate			

Sumber/Source: Kantor Bersama Samsat Kapuas/One Roof System of Kapuas

**8.2. KOMUNIKASI**  
COMMUNICATION

**Tabel 8.2.1 Jumlah Kantor Pos dan Kantor Pos Pembantu menurut Kecamatan di Kabupaten Kapuas, 2019-2022**  
*Number of Post Office and Post Office Subsidiaries by Subdistrict in Kapuas Regency, 2019-2022*

Kecamatan Subdistrict	2019	2020	2021	2022
(1)	(2)	(3)	(4)	(5)
1. Kapuas Kuala	-	-	-	
2. Tamban Catur	1	1	1	
3. Kapuas Timur	1	1	1	
4. Selat	2	2	2	
5. Bataguh	-	-	-	
6. Basarang	1	1	1	
7. Kapuas Hilir	-	-	-	
8. Pulau Petak	1	1	1	
9. Kapuas Murung	1	1	1	
10. Dadahup	-	-	-	
11. Kapuas Barat	1	1	1	
12. Mantangai	1	1	1	
13. Timpah	1	1	1	
14. Kapuas Tengah	1	1	1	
15. Pasak Talawang	-	-	-	
16. Kapuas Hulu	1	1	1	
17. Mandau Talawang	-	-	-	
<b>Kapuas</b>	<b>12</b>	<b>12</b>	<b>12</b>	

Sumber/Source: PT. Pos dan Giro Cabang Kuala Kapuas/Post Office of Kapuas Regency

**Tabel 8.2.2 Data Produksi Jasa Pos dalam Pelayanan Kantor Pos dan Giro Kuala Kapuas, 2022**

*Data of Post Service Production in Giro and Post Office of Kuala Kapuas, 2022*

<i>Uraian/Explanation</i>	<i>Satuan/Unit</i>	<i>Jumlah/Total</i>
(1)	(2)	(3)
<b>1. Surat Pos/Post Letter</b>		
<b>a. Dalam Negeri/Domestic</b>		
- Biasa/Normal	Lembar/Sheet	
- Tercatat/Terdaftar/Registered	Lembar/Sheet	
- Kilat Biasa/Flash	Lembar/Sheet	
- Kilat Khusus/Special Flash	Lembar/Sheet	
<b>b. Luar Negeri/Out of Country</b>		
- Biasa/Normal	Lembar/Sheet	
- Tercatat/Terdaftar/Registered	Lembar/Sheet	
<b>Jumlah/Total</b>	Lembar/Sheet	
<b>2. Paket Pos/Post Parcel</b>		
a. Dikirim/Sent	Lembar/Sheet	
b. Diterima/Acceptance	Lembar/Sheet	
<b>Jumlah/Total</b>	Lembar/Sheet	

Sumber/Source: PT. Pos dan Giro Cabang Kuala Kapuas/Post Office of Kapuas Regency



**Tabel 8.2.3 Banyaknya Desa/Kelurahan menurut Keberadaan Base Transceiver Station (BTS), Sinyal Telepon Seluler, dan Sinyal Internet GSM atau CDMA di Kabupaten Kapuas, 2022**

Table

*Number of Villages/Kelurahan by Existence of Base Transceiver Station (BTS), Cellular Phone Signal, and GSM or CDMA Internet Signal in Kapuas Regency, 2022*

Kecamatan <i>Subdistrict</i>	Keberadaan BTS <i>Existence of BTS</i>		Kekuatan Sinyal Telepon Seluler <i>The Strength of Cellular Phone Signal</i>			
	Ada <i>Exist</i>	Tidak Ada <i>Not Exist</i>	Sangat Kuat <i>Very Strong</i>	Kuat <i>Strong</i>	Lemah <i>Weak</i>	Tidak Ada Sinyal <i>No Signal</i>
(1)	(2)	(3)	(4)	(5)	(6)	(7)
1. Kapuas Kuala						
2. Tamban Catur						
3. Kapuas Timur						
4. Selat						
5. Bataguh						
6. Basarang						
7. Kapuas Hilir						
8. Pulau Petak						
9. Kapuas Murung						
10. Dadahup						
11. Kapuas Barat						
12. Mantangai						
13. Timpah						
14. Kapuas Tengah						
15. Pasak Talawang						
16. Kapuas Hulu						
17. Mandau Talawang						
<b>Kapuas</b>						

Lanjutan Tabel/Continued Table 8.2.3

Kecamatan <i>Subdistrict</i>	Sinyal Internet GSM atau CDMA <i>GSM or CDMA Internet Signal</i>			
	4G/LTE	3G/H/H+/EVDO	2G/E/GPRS	Tidak Ada Sinyal Internet
	4G/LTE	3G/H/H+/EVDO	2G/E/GPRS	No Internet Signal
(1)	(8)	(9)	(10)	(11)
1. Kapuas Kuala				
2. Tamban Catur				
3. Kapuas Timur				
4. Selat				
5. Bataguh				
6. Basarang				
7. Kapuas Hilir				
8. Pulau Petak				
9. Kapuas Murung				
10. Dadahup				
11. Kapuas Barat				
12. Mantangai				
13. Timpah				
14. Kapuas Tengah				
15. Pasak Talawang				
16. Kapuas Hulu				
17. Mandau Talawang				
<b>Kapuas</b>				

Sumber/Source : BPS, Pendataan Potensi Desa (Podes)/BPS-Statistics Indonesia, Village Potential Data Collection



# PERBANKAN, KOPERASI, DAN HARGA-HARGA

## *Banking, Cooperative, and Prices*

Jumlah Kantor  
**BANK**<sup>1</sup> **2021**  
Number of Bank Office

12  **BANK BRI**

1  **BNI**  
Melayani Negeri, Kebanggaan Bangsa

7  **BANK KALTENG**  
Mitra Terpercaya Menanti Sukses

2  **mandiri**

6  **Bank BTN**

1  **BANK MEGA**

1  **bank btpn**

1  **mandiri taspen**

**POSISI  
SIMPANAN**<sup>2</sup>

*Outstanding of Private Deposit*

**2021**

**Giro/Demand Deposits**

**297 318** juta rupiah  
million rupiahs

**Simpanan Berjangka/Time Deposits**

**244 510** juta rupiah  
million rupiahs

**Tabungan/Saving Deposits**

**1 894 794** juta rupiah  
million rupiahs



**PENJELASAN TEKNIS**

1. **Perbankan** adalah segala sesuatu yang menyangkut tentang bank, mencakup kelembagaan, kegiatan usaha, serta cara dan proses dalam melaksanakan kegiatan usahanya (UU RI No 7 Tahun 1992).
2. **Statistik Ekonomi Keuangan Daerah (SEKDA)** bersumber dari Bank Indonesia yang diterbitkan secara teratur sejak tahun 1992 oleh Kantor Bank Indonesia di Dati I dan Dati II, dan Urusan Riset Ekonomi dan Statistik (URES) untuk kantor pusat.
3. **Jumlah aktiva** yang dicantumkan adalah aktiva neto, dengan perhitungan sebagai berikut:  
Apabila antar kantor aktiva lebih kecil dari antar kantor pasiva maka aktiva neto diperoleh dari jumlah aktiva dikurangi dengan antar kantor pasiva. Namun, apabila antar kantor pasiva lebih kecil dari antar kantor aktiva maka aktiva neto diperoleh dari jumlah aktiva dikurangi dengan antar kantor pasiva.
4. **Pinjaman** yang diberikan bank umum dalam publikasi ini diklasifikasikan berdasarkan

**TECHNICAL NOTES**

1. **Banking** is everything related to banks, including institutions, business activities, as well as ways and processes in carrying out their business activities (RI Law No. 7 of 1992).
2. **The Regional Economic Financial Statistics** has been issued regularly since 1992 by Bank Indonesia offices located in provinces and regencies, while in the head office by the Economic and Monetary Statistics Department.
3. **Total asset** means net asset. The net asset means total asset minus the smallest number of discrepancies between assets and liabilities.
4. **Loan** given by banks is classified based on project region, but it excludes loan to central

lokasi proyek dan tidak termasuk pinjaman yang diberikan kepada Pemerintah Pusat dan bukan penduduk.

*government and non-residents (net concept).*

5. **Data perkoperasian** bersumber dari Dinas Perdagangan, Perindustrian, Koperasi dan Usaha Kecil Menengah Kabupaten Kapuas.
5. **Cooperative data** based on data from Trade, Industrial, Cooperatives and Small Medium Enterprises Office of Kapuas Regency.
6. **Koperasi** adalah badan usaha yang beranggotakan orang seorang atau badan hukum koperasi dengan melandaskan kegiatannya berdasarkan prinsip koperasi sekaligus sebagai gerakan ekonomi rakyat yang berdasar atas asas kekeluargaan.
6. **Cooperative** is an establishment that its members are people or establishments with legal status of cooperative and its activities based on people economic movement.

**ULASAN**

Dalam rangka mewujudkan masyarakat Indonesia yang adil dan makmur berdasarkan Pancasila dan Undang-Undang Dasar 1945, kesinambungan dan peningkatan pelaksanaan pembangunan nasional yang berasaskan kekeluargaan, perlu senantiasa dipelihara dengan baik. Guna mencapai tujuan tersebut, maka pelaksanaan pembangunan ekonomi harus lebih memperhatikan keserasian, keselarasan, dan keseimbangan unsur-unsur pemerataan pembangunan, pertumbuhan ekonomi, dan stabilitas nasional.

Salah satu sarana yang mempunyai peran strategis dalam menyetarakan dan menyeimbangkan masing-masing unsur dari Trilogi Pembangunan adalah perbankan. Peran yang strategis tersebut terutama disebabkan oleh fungsi utama bank sebagai suatu wahana yang dapat menghimpun dan menyalurkan dana masyarakat secara efektif dan efisien, yang dengan berasaskan demokrasi ekonomi mendukung pelaksanaan pembangunan nasional dalam rangka meningkatkan pemerataan pembangunan dan hasil-hasilnya, pertumbuhan ekonomi dan stabilitas nasional, ke arah peningkatan taraf hidup rakyat

**DESCRIPTION**

*To create a prosperous Indonesian society based on Pancasila and the Constitution 1945, the continuity and improvement of the implementation of national-based family development need to be continuously maintained in a good manner. To achieve this goal, the implementation of economic development must pay more attention to harmony, harmony, and balance of the elements of equitable development, economic growth, and national stability.*

*One of the strategic roles in harmonizing and balancing each element of the Development Trilogy is banking. It is due to the main function of the bank as an institution that can collect and distribute public funds effectively and efficiently, which based on economic democracy supports the implementation of national development to improve the equitable development and its results, economic growth and national stability, towards increasing the standard of living of many people.*



banyak.

Sektor Perbankan Kabupaten Kapuas saat ini pun telah berkembang. Kini telah hadir 32 bank yang tersebar di Kabupaten Kapuas.

*The Banking Sector of the Kapuas Regency has grown. Now there are 32 banks spread across Kapuas Regency.*

<https://kapuaskab.bps.go.id>

**Gambar 9 Banyaknya Kantor Bank di Kabupaten Kapuas, 2021 dan 2022**  
*Figures*

*Number of Bank Office in Kapuas Regency, 2021 and 2022*



Sumber/Source: Otoritas Jasa Keuangan Provinsi Kalimantan Tengah/Financial Service Authority Province of Kalimantan Tengah



## 9.1. PERBANKAN

### BANKING

**Tabel 9.1.1 Banyaknya Kantor Bank di Kabupaten Kapuas, 2021 dan 2022**

*Number of Bank Office in Kapuas Regency, 2021 and 2022*

Kantor Bank Bank Office	Jumlah/Total	
	2021	2022
(1)	(2)	(3)
BRI	12	
BNI	1	
BPD	7	
BDI	-	
Bank Mandiri	2	
BTN	6	
Bank Syariah Mandiri	-	
Bank Mega	1	
BTPN	1	
BCA	-	
Bank Muamalat	-	
Mandiri Taspen Pos	2	

Sumber/Source: Otoritas Jasa Keuangan Provinsi Kalimantan Tengah/Financial Service Authority Province of Kalimantan Tengah

**Tabel 9.1.2 Posisi Simpanan Masyarakat Rupiah dan Valuta Asing Bank Umum dan BPR di Kabupaten Kapuas (juta rupiah), 2022**

*Outstanding of Private Deposit in Rupiah and Foreign Currency of Commercial and Rural Banks in Kapuas Regency (million rupias), 2022*

<b>Bulan</b> <i>Month</i>	<b>Giro</b> <i>Demand Deposits</i>	<b>Simpanan Berjangka</b> <i>Time Deposits</i>	<b>Tabungan</b> <i>Saving Deposits</i>	<b>Jumlah</b> <i>Total</i>
(1)	(2)	(3)	(4)	(5)
Januari/January				
Februari/February				
Maret/March				
April/April				
Mei/May				
Juni/June				
Juli/July				
Agustus/August				
September/September				
Oktober/October				
November/November				
Desember/December				

Sumber/Source: Kantor Perwakilan Bank Indonesia Provinsi Kalimantan Tengah/Bank Indonesia Regional Office of Kalimantan Tengah Province

**Tabel 9.1.3 Posisi Pinjaman Rupiah dan Valuta Asing yang Diberikan Bank Umum dan BPR menurut Jenis Penggunaan di Kabupaten Kapuas (juta rupiah), 2022**  
*Outstanding of Loans in Rupiah and Foreign Currency of Commercial and Rural Banks by Type of Loans in Kapuas Regency (million rupiah) 2022*

<b>Bulan</b> <i>Month</i>	<b>Modal Kerja</b> <i>Working Capital</i>	<b>Investasi</b> <i>Investment</i>	<b>Konsumsi</b> <i>Consumption</i>	<b>Jumlah</b> <i>Total</i>
(1)	(2)	(3)	(4)	(5)
Januari/ <i>January</i>				
Februari/ <i>February</i>				
Maret/ <i>March</i>				
April/ <i>April</i>				
Mei/ <i>May</i>				
Juni/ <i>June</i>				
Juli/ <i>July</i>				
Agustus/ <i>August</i>				
September/ <i>September</i>				
Oktober/ <i>October</i>				
November/ <i>November</i>				
Desember/ <i>December</i>				

Sumber/*Source*: Kantor Perwakilan Bank Indonesia Provinsi Kalimantan Tengah/*Bank Indonesia Regional Office of Kalimantan Tengah Province*

**Tabel 9.1.4 Posisi Pinjaman yang Diberikan Rupiah dan Valuta Asing Bank Umum dan BPR menurut Sektor Ekonomi di Kabupaten Kapuas (juta rupiah), 2022**

*Outstanding of Loans in Rupiah and Foreign Currency of Commercial and Rural Banks by Economic Sectors in Kapuas Regency (million rupiahs), 2022*

<b>Bulan</b> <i>Month</i>	<b>Pertanian, Kehutanan, &amp; Perikanan</b> <i>Agriculture, Forestry, &amp; Fishery</i>	<b>Pertambangan &amp; Penggalian</b> <i>Mining &amp; Quarrying</i>	<b>Industri Pengolahan</b> <i>Manufacturing Industry</i>	<b>Pengadaan Listrik &amp; Gas</b> <i>Electricity &amp; Gas Supply</i>
(1)	(2)	(3)	(4)	(5)
Januari/ <i>January</i>				
Februari/ <i>February</i>				
Maret/ <i>March</i>				
April/ <i>April</i>				
Mei/ <i>May</i>				
Juni/ <i>June</i>				
Juli/ <i>July</i>				
Agustus/ <i>August</i>				
September/ <i>September</i>				
Oktober/ <i>October</i>				
November/ <i>November</i>				
Desember/ <i>December</i>				

Lanjutan Tabel/*Continued Table* 9.1.4

<b>Bulan</b> <i>Month</i>	<b>Pengadaan Air, Pengelolaan Sampah, Limbah &amp; Daur Ulang</b> <i>Water Supply, Sewerage, Waste Management and Remediation Activities</i>	<b>Konstruksi</b> <i>Construction</i>	<b>Perdagangan Besar &amp; Eceran, Reparasi Mobil &amp; Sepeda Motor</b> <i>Wholesale &amp; Retail Trade, Repair of Motor Vehicles &amp; Motorcycles</i>
(1)	(6)	(7)	(8)
Januari/ <i>January</i>			
Februari/ <i>February</i>			
Maret/ <i>March</i>			
April/ <i>April</i>			
Mei/ <i>May</i>			
Juni/ <i>June</i>			
Juli/ <i>July</i>			
Agustus/ <i>August</i>			
September/ <i>September</i>			
Oktober/ <i>October</i>			
November/ <i>November</i>			
Desember/ <i>December</i>			



**Lanjutan Tabel/Continued Table 9.1.4**

<b>Bulan</b> <i>Month</i>	<b>Transportasi &amp; Pergudangan</b> <i>Transportation &amp; Storage</i>	<b>Penyediaan Akomodasi &amp; Makan Minum</b> <i>Accommodation &amp; Food Service Activities</i>	<b>Informasi dan Komunikasi</b> <i>Information &amp; Communication</i>
(1)	(9)	(10)	(11)
Januari/ <i>January</i>			
Februari/ <i>February</i>			
Maret/ <i>March</i>			
April/ <i>April</i>			
Mei/ <i>May</i>			
Juni/ <i>June</i>			
Juli/ <i>July</i>			
Agustus/ <i>August</i>			
September/ <i>September</i>			
Oktober/ <i>October</i>			
November/ <i>November</i>			
Desember/ <i>December</i>			

Lanjutan Tabel/Continued Table 9.1.4

<b>Bulan</b> <i>Month</i>	<b>Jasa Keuangan &amp; Asuransi</b> <i>Financial &amp; Insurance Activities</i>	<b>Real Estate</b> <i>Real Estate</i>	<b>Jasa Perusahaan</b> <i>Business Services</i>	<b>Administrasi Pemerintahan, Pertahanan &amp; Jaminan Sosial Wajib</b> <i>Public Administration &amp; Defence; Cumpolsory Social Security</i>
(1)	(12)	(13)	(14)	(15)
Januari/ <i>January</i>				
Februari/ <i>February</i>				
Maret/ <i>March</i>				
April/ <i>April</i>				
Mei/ <i>May</i>				
Juni/ <i>June</i>				
Juli/ <i>July</i>				
Agustus/ <i>August</i>				
September/ <i>September</i>				
Oktober/ <i>October</i>				
November/ <i>November</i>				
Desember/ <i>December</i>				

**Lanjutan Tabel/Continued Table 9.1.4**

<b>Bulan</b> <i>Month</i>	<b>Jasa Pendidikan</b> <i>Education</i>	<b>Jasa Kesehatan &amp; Kegiatan Sosial</b> <i>Health &amp; Social Work Activities</i>	<b>Jasa Lainnya</b> <i>Other Service Activities</i>	<b>Jumlah</b> <i>Total</i>
(1)	(16)	(17)	(18)	(19)
Januari/January				
Februari/February				
Maret/March				
April/April				
Mei/May				
Juni/June				
Juli/July				
Agustus/August				
September/September				
Oktober/October				
November/November				
Desember/December				

Sumber/Source: Kantor Perwakilan Bank Indonesia Provinsi Kalimantan Tengah/Bank Indonesia Regional Office of Kalimantan Tengah Province

**Tabel 9.1.5 Posisi Pinjaman Rupiah dan Valuta Asing yang Diberikan Bank Umum dan BPR kepada Bukan Lapangan Usaha di Kabupaten Kapuas (juta rupiah), 2022**

Table

*Outstanding of Loans in Rupiah and Foreign Currency of Commercial and Rural Banks to Non Industrial Origin in Kapuas Regency (million rupiahs), 2022*

<b>Bulan</b> <i>Month</i>	<b>Rumah Tinggal</b> <i>Housing</i>	<b>Flat &amp; Apartemen</b> <i>Flat &amp; Apartment</i>	<b>Rumah Toko &amp; Rumah Kantor</b> <i>Shophouse &amp; Officehouse</i>
(1)	(2)	(3)	(4)
Januari/January			
Februari/February			
Maret/March			
April/April			
Mei/May			
Juni/June			
Juli/July			
Agustus/August			
September/September			
Oktober/October			
November/November			
Desember/December			

**Lanjutan Tabel/Continued Table 9.1.5**

<b>Bulan</b> <i>Month</i>	<b>Kendaraan Bermotor</b> <i>Vehicles</i>	<b>Lainnya</b> <i>Others</i>	<b>Jumlah</b> <i>Total</i>
(1)	(5)	(6)	(7)
Januari/January			
Februari/February			
Maret/March			
April/April			
Mei/May			
Juni/June			
Juli/July			
Agustus/August			
September/September			
Oktober/October			
November/November			
Desember/December			

Sumber/Source: Kantor Perwakilan Bank Indonesia Provinsi Kalimantan Tengah/Bank Indonesia Regional Office of Kalimantan Tengah Province

## 9.2. KOPERASI COOPERATIVES

**Tabel 9.2.1 Jumlah Koperasi Aktif menurut Kecamatan di Kabupaten Kapuas, 2019-2022**  
*Number of Active Cooperative by Subdistrict in Kapuas Regency, 2019-2022*

Kecamatan Subdistrict	2019	2020	2021	2022
(1)	(2)	(3)	(4)	(5)
1. Kapuas Kuala	12	12	12	
2. Tamban Catur	8	8	8	
3. Kapuas Timur	17	17	17	
4. Selat	129	130	132	
5. Bataguh	22	22	22	
6. Basarang	16	16	16	
7. Kapuas Hilir	9	9	9	
8. Pulau Petak	7	6	7	
9. Kapuas Murung	23	23	23	
10. Dadahup	25	25	25	
11. Kapuas Barat	9	10	10	
12. Mantangai	52	52	52	
13. Timpah	24	24	24	
14. Kapuas Tengah	17	17	17	
15. Pasak Talawang	48	48	48	
16. Kapuas Hulu	20	20	20	
17. Mandau Talawang	12	12	12	
<b>Kapuas</b>	<b>450</b>	<b>451</b>	<b>454</b>	

Sumber/Source: Dinas Perdagangan, Perindustrian, Koperasi dan Usaha Kecil Menengah Kabupaten Kapuas/Trade, Industrial, Cooperatives and Small Medium Enterprises Office of Kapuas Regency

**Tabel 9.2.2 Jumlah Koperasi menurut Kecamatan dan Jenis Koperasi di Kabupaten Kapuas, 2022**  
*Number of Cooperative by Subdistrict and Kind of Cooperative in Kapuas Regency, 2022*

Kecamatan Subdistrict	Jenis Koperasi/Kind of Cooperative					
	KUD	KPRI	KOPKAR	KOPPAS	Lainnya Other	Jumlah Total
(1)	(2)	(3)	(4)	(5)	(6)	(7)
Kapuas Kuala						
Tamban Catur						
Kapuas Timur						
Selat						
Bataguh						
Basarang						
Kapuas Hilir						
Pulau Petak						
Kapuas Murung						
Dadahup						
Kapuas Barat						
Mantangai						
Timpah						
Kapuas Tengah						
Pasak Talawang						
Kapuas Hulu						
Mandau Talawang						
<b>Kapuas</b>						

Sumber/Source: Dinas Perdagangan, Perindustrian, Koperasi dan Usaha Kecil Menengah Kabupaten Kapuas/Trade, Industrial, Cooperatives and Small Medium Enterprises Office of Kapuas Regency

### 9.3. HARGA-HARGA PRICES

**Tabel 9.3.1** Indeks Harga Konsumen per Bulan menurut Kelompok Pengeluaran (2019=100) di Kota Palangka Raya, 2022  
*Table* Customer Price Index by Month and Expenditure Group (2019=100) in Palangka Raya Municipality, 2022

Bulan Month	Makanan, Minuman, dan Tembakau Food, Beverages, and Tobacco	Pakaian dan Alas Kaki Clothing and Footwear	Perumahan, Air, Listrik, dan Bahan Bakar Rumah Tangga Housing, Water, Electricity, and Household Fuels
(1)	(2)	(3)	(4)
Januari/January			
Februari/February			
Maret/March			
April/April			
Mei/May			
Juni/June			
Juli/July			
Agustus/August			
September/September			
Oktober/October			
November/November			
Desember/December			
<b>2022</b>			



**Lanjutan Tabel/Continued Table 9.3.1**

<b>Bulan</b> <i>Month</i>	<b>Perlengkapan, Peralatan, dan Pemeliharaan Rutin Rumah Tangga</b> <i>Furnishing, Household Equipment, and Routine Household Maintenance</i>	<b>Kesehatan</b> <i>Health</i>	<b>Transportasi</b> <i>Transportation</i>
(1)	(5)	(6)	(7)
Januari/ <i>January</i>			
Februari/ <i>February</i>			
Maret/ <i>March</i>			
April/ <i>April</i>			
Mei/ <i>May</i>			
Juni/ <i>June</i>			
Juli/ <i>July</i>			
Agustus/ <i>August</i>			
September/ <i>September</i>			
Oktober/ <i>October</i>			
November/ <i>November</i>			
Desember/ <i>December</i>			
<b>2022</b>			

Lanjutan Tabel/*Continued Table 9.3.1*

<b>Bulan</b> <i>Month</i>	<b>Informasi, Komunikasi, dan Jasa Keuangan</b> <i>Information, Communication, and Financial Services</i>	<b>Rekreasi, Olahraga, dan Budaya</b> <i>Recreation, Sport, and Culture</i>	<b>Pendidikan</b> <i>Education</i>
(1)	(8)	(9)	(10)
Januari/ <i>January</i>			
Februari/ <i>February</i>			
Maret/ <i>March</i>			
April/ <i>April</i>			
Mei/ <i>May</i>			
Juni/ <i>June</i>			
Juli/ <i>July</i>			
Agustus/ <i>August</i>			
September/ <i>September</i>			
Oktober/ <i>October</i>			
November/ <i>November</i>			
Desember/ <i>December</i>			
<b>2022</b>			

**Lanjutan Tabel/Continued Table 9.3.1**

<b>Bulan</b> <i>Month</i>	<b>Penyediaan Makanan dan Minuman/Restoran</b> <i>Food and Beverage Services/Restaurant</i>	<b>Perawatan Pribadi dan Jasa Lainnya</b> <i>Personal Care and Other Services</i>	<b>Umum</b> <i>General</i>
(1)	(11)	(12)	(13)
Januari/January			
Februari/February			
Maret/March			
April/April			
Mei/May			
Juni/June			
Juli/July			
Agustus/August			
September/September			
Oktober/October			
November/November			
Desember/December			
<b>2022</b>			

Sumber/Source: BPS, Survei Harga Konsumen/BPS-Statistics Indonesia, Consumer Price Survey

**Tabel 9.3.2 Laju Inflasi Bulanan menurut Kelompok Pengeluaran (2019=100) di Kota Palangka Raya, 2022**

Table

*Monthly Inflation Rate by Expenditure Group (2019=100) in Palangka Raya Municipality, 2022*

<b>Bulan</b> <i>Month</i>	<b>Makanan, Minuman, dan Tembakau</b> <i>Food, Beverages, and Tobacco</i>	<b>Pakaian dan Alas Kaki</b> <i>Clothing and Footwear</i>	<b>Perumahan, Air, Listrik, dan Bahan Bakar Rumah Tangga</b> <i>Housing, Water, Electricity, and Household Fuels</i>
(1)	(2)	(3)	(4)
Januari/January			
Februari/February			
Maret/March			
April/April			
Mei/May			
Juni/June			
Juli/July			
Agustus/August			
September/September			
Oktober/October			
November/November			
Desember/December			
<b>2022</b>			

**Lanjutan Tabel/Continued Table 9.3.2**

<b>Bulan</b> <i>Month</i>	<b>Perlengkapan, Peralatan, dan Pemeliharaan Rutin Rumah Tangga</b> <i>Furnishing, Household Equipment, and Routine Household Maintenance</i>	<b>Kesehatan</b> <i>Health</i>	<b>Transportasi</b> <i>Transportation</i>
(1)	(5)	(6)	(7)
Januari/January			
Februari/February			
Maret/March			
April/April			
Mei/May			
Juni/June			
Juli/July			
Agustus/August			
September/September			
Oktober/October			
November/November			
Desember/December			
<b>2022</b>			

Lanjutan Tabel/Continued Table 9.3.2

<b>Bulan</b> <i>Month</i>	<b>Informasi, Komunikasi, dan Jasa Keuangan</b> <i>Information, Communication, and Financial Services</i>	<b>Rekreasi, Olahraga, dan Budaya</b> <i>Recreation, Sport, and Culture</i>	<b>Pendidikan</b> <i>Education</i>
(1)	(8)	(9)	(10)
Januari/January			
Februari/February			
Maret/March			
April/April			
Mei/May			
Juni/June			
Juli/July			
Agustus/August			
September/September			
Oktober/October			
November/November			
Desember/December			
<b>2022</b>			

**Lanjutan Tabel/Continued Table 9.3.2**

<b>Bulan</b> <i>Month</i>	<b>Penyediaan Makanan dan Minuman/Restoran</b> <i>Food and Beverage Services/Restaurant</i>	<b>Perawatan Pribadi dan Jasa Lainnya</b> <i>Personal Care and Other Services</i>	<b>Umum</b> <i>General</i>
(1)	(11)	(12)	(13)
Januari/January			
Februari/February			
Maret/March			
April/April			
Mei/May			
Juni/June			
Juli/July			
Agustus/August			
September/September			
Oktober/October			
November/November			
Desember/December			
<b>2022</b>			

Sumber/Source: BPS, Survei Harga Konsumen/BPS-Statistics Indonesia, Consumer Price Survey

# PENGELUARAN PENDUDUK

## *Population Expenditure*

PENGELUARAN  
BUKAN MAKANAN  
*non-food consumption*

**45,21 %**



PENGELUARAN  
MAKANAN  
*food consumption*

**54,79 %**



PENGELUARAN RATA-RATA  
PERKAPITA SEBULAN  
KABUPATEN KAPUAS

RP  
IDR

**985 454**

AVERAGE EXPENDITURE  
PER CAPITA PER MONTH  
KAPUAS REGENCY

PENGELUARAN BUKAN MAKANAN  
DIDOMINASI OLEH  
*dominated by*



Perumahan dan Fasilitas Rumah Tangga  
*housing and household facility*

**26,31 %**

PENGELUARAN MAKANAN  
DIDOMINASI OLEH  
*dominated by*



Makanan dan Minuman Jadi  
*prepared food and drink*

**12,65 %**





## PENJELASAN TEKNIS

1. **Data pengeluaran dan konsumsi penduduk** menurut kelompok barang diperoleh dari Survei Sosial Ekonomi (Susenas), yang mencakup semua kabupaten/kota di Kalimantan Tengah.
2. **Data konsumsi/pengeluaran rumah tangga** yang mulai dikumpulkan pada Susenas 2020 dibagi menjadi dua kelompok yaitu konsumsi makanan dan bukan makanan.
3. **Konsumsi/pengeluaran makanan** dirinci menjadi 215 komoditi, masing-masing dikumpulkan data kuantitas dan nilainya.
4. **Konsumsi bukan makanan** pada umumnya yang dikumpulkan hanya data nilainya, kecuali untuk beberapa jenis pengeluaran tertentu, seperti penggunaan listrik, air, gas, dan bahan bakar minyak (BBM) yang dikumpulkan kuantitasnya.

## TECHNICAL NOTES

1. **Expenditure and consumption data of population** by commodity groups are obtained from the Social Economy Survey (SUSENAS), which includes all regency/municipality in Kalimantan Tengah.
2. **Data consumption/expenditure of households** that is collected on SUSENAS 2020 is divided into two groups namely consumption of food and non-food.
3. **Consumption/expenditure of food** are specified into 215 commodities, which each commodity is collected the quantities and its value.
4. **Non-food consumption**, generally data collected are only values, except for some specific types of expenditures, such as the use of electricity, water, gas and fuel oil (BBM), collected quantity.

**ULASAN**

Pengeluaran rata-rata per kapita sebulan penduduk Kabupaten Kapuas tahun 2022 sekitar 985.454 rupiah. Rp539.954 untuk belanja kelompok barang makanan, sedangkan Rp445.501 dikeluarkan untuk belanja barang bukan makanan.

Untuk kelompok barang makanan, rata-rata pengeluaran tertinggi terdapat pada kelompok Makanan dan Minuman Jadi yaitu sebanyak 124.646 rupiah, diikuti oleh Padi-padian 77.221 rupiah dan Ikan/Udang/Cumi/Kerang sebanyak 70.641 rupiah.

Sedangkan pada kelompok barang bukan makanan, rata-rata pengeluaran tertingginya terdapat pada kelompok Perumahan dan Fasilitas Rumah Tangga sebanyak 259.282 rupiah, diikuti kelompok Aneka Barang dan Jasa sebanyak 86.533 rupiah, serta Barang Tahan Lama sebanyak 34.354 rupiah.

**DESCRIPTION**

*Average expenditure per capita a month of Kapuas Regency population in 2022 of about 985,454 rupiahs. 539,954 rupiahs expenditure incurred for the food goods group, while 445,501 rupiahs expenditure incurred for non-food goods.*

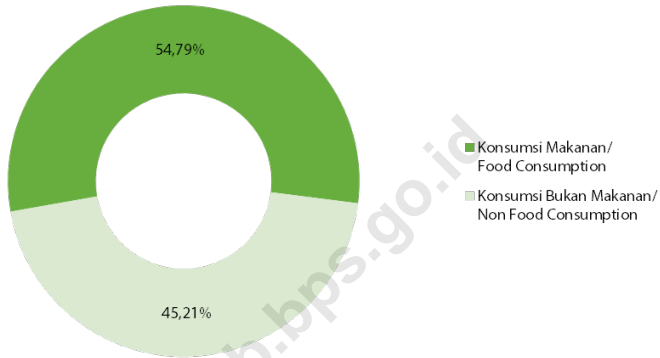
*For groups of food items, the average expenditure is highest in the group of Prepared Food and Drink as many as 124,646 rupiahs, followed by Cereals as much as 77,221 rupiahs and Fish/Shrimp/Common Squid/Shells for as much as 70,641 rupiah.*

*Whereas in the group non-food goods, the highest average spending contained in the Housing and Household Facility as much as 259,282 rupiahs, followed by groups of Goods and Services as much as 86,533 rupiahs, as well as Durable Goods as much as 34,354 rupiahs.*

**Gambar 10.1** **Persentase Pengeluaran Perkapita Sebulan Menurut Kelompok Komoditas di Kabupaten Kapuas (persen) 2022**

*Figures*

*Percentage of Monthly Expenditures per Capita by Commodity Group in Kapuas Regency (percent), 2022*

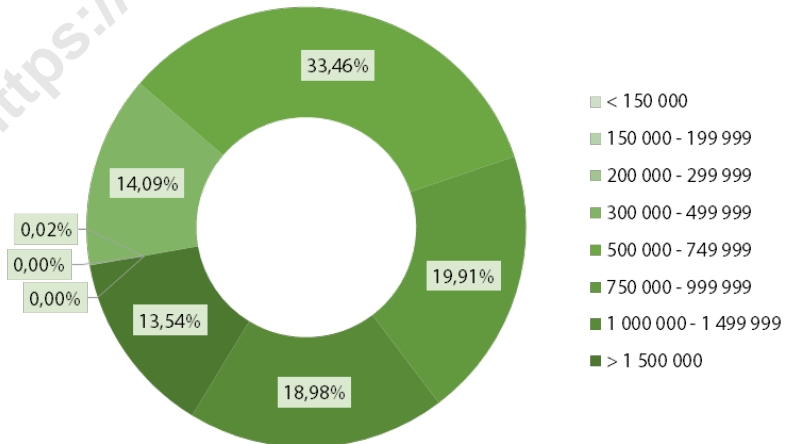


Sumber/Source: Survei Sosial Ekonomi Nasional BPS Kabupaten Kapuas, 2022/National Socioeconomic Survey BPS-Statistics of Kapuas Regency 2022

**Gambar 10.2** **Persentase Penduduk menurut Golongan Pengeluaran Perkapita Sebulan di Kabupaten Kapuas, 2022**

*Figures*

*Percentage of Population by Percapita Expenditure Group a Month in Kapuas Regency, 2022*



Sumber/Source: Survei Sosial Ekonomi Nasional BPS Kabupaten Kapuas, 2022/National Socioeconomic Survey BPS-Statistics of Kapuas Regency 2022



**Tabel 10.1 Rata-rata Pengeluaran Perkapita Sebulan Menurut Kelompok Komoditas di Kabupaten Kapuas (rupiah), 2021 dan 2022**

*Monthly Average Expenditures per Capita by Commodity Group in Kapuas Regency (rupiahs), 2021 and 2022*

<b>Kelompok Komoditas/Commodity Group</b>	<b>2021</b>	<b>2022</b>
(1)	(2)	(3)
<b>Makanan/Food</b>		
Padi-padian/Cereals	77 221	84 871
Umbi-umbian/Tubers	5 684	5 798
Ikan/Udang/Cumi/Kerang/Fish/Shrimp/Common Squid/Shells	70 641	86 908
Daging/Meat	22 635	35 989
Telur dan Susu/Egg and Milk	29 265	29 556
Sayur-sayuran/Vegetables	43 052	50 236
Kacang-kacangan/Legumes	8 939	9 190
Buah-buahan/Fruits	14 518	18 479
Minyak & Kelapa/Oils and Coconuts	15 324	25 963
Bahan Minuman/Beverage Stuffs	24 550	25 493
Bumbu-bumbuan/Spices	17 019	17 163
Konsumsi Lainnya/Miscellaneous Food Items	17 282	17 680
Makanan & Minuman Jadi/Prepared Food & Drink	124 646	159 279
Rokok/Cigarette	69 179	67 568
<b>Jumlah Makanan/Total Food</b>	<b>539 954</b>	<b>634 173</b>
<b>Bukan Makanan/Non Food</b>		
Perumahan dan Fasilitas Rumah Tangga/Housing and Household Facility	259 288	276 588
Aneka Komoditas dan Jasa/Goods and Services	86 533	101 483
Pakaian, Alas Kaki, dan Tutup Kepala/Clothing, Footwear, and Headgear	20 579	22 391
Komoditas Tahan Lama/Durable Goods	34 354	24 642
Pajak, Pungutan, dan Asuransi/Tax and Insurance	32 173	27 683
Keperluan Pesta dan Upacara/Kenduri/Parties and Ceremonies	12 573	12 412
<b>Jumlah Bukan Makanan/Total Non-Food</b>	<b>445 501</b>	<b>465 198</b>
<b>Jumlah/Total</b>	<b>985 454</b>	<b>1 099 371</b>

Sumber/Source: Survei Sosial Ekonomi Nasional BPS Kabupaten Kapuas, 2021-2022/National Socioeconomic Survey BPS-Statistics of Kapuas Regency 2021-2022

**Tabel 10.2 Persentase Pengeluaran Perkapita Sebulan Menurut Kelompok Komoditas di Kabupaten Kapuas (persen), 2021 dan 2022**

Table

*Percentage of Monthly Expenditures per Capita by Commodity Group in Kapuas Regency (percent), 2021 and 2022*

<b>Kelompok Komoditas/Commodity Group</b>	<b>2021</b>	<b>2022</b>
(1)	(2)	(3)
<b>Makanan/Food</b>		
Padi-padian/Cereals	7,84	7,72
Umbi-umbian/Tubers	0,58	0,53
Ikan/Udang/Cumi/Kerang/Fish/Shrimp/Common Squid/Shells	7,17	7,91
Daging/Meat	2,30	3,27
Telur dan Susu/Egg and Milk	2,97	2,69
Sayur-sayuran/Vegetables	4,37	4,57
Kacang-kacangan/Legumes	0,91	0,84
Buah-buahan/Fruits	1,47	1,68
Minyak & Kelapa/Oils and Coconuts	1,55	2,36
Bahan Minuman/Beverage Stuffs	2,49	2,32
Bumbu-bumbuan/Spices	1,73	1,56
Konsumsi Lainnya/Miscellaneous Food Items	1,75	1,61
Makanan & Minuman Jadi/Prepared Food & Drink	12,65	14,49
Rokok/Cigarette	7,02	6,15
<b>Jumlah Makanan/Total Food</b>	<b>54,79</b>	<b>57,69</b>
<b>Bukan Makanan/Non Food</b>		
Perumahan dan Fasilitas Rumah Tangga/Housing and Household Facility	26,31	25,16
Aneka Komoditas dan Jasa/Goods and Services	8,78	9,23
Pakaian, Alas Kaki, dan Tutup Kepala/Clothing, Footwear, and Headgear	2,09	2,04
Komoditas Tahan Lama/Durable Goods	3,49	2,24
Pajak, Pungutan, dan Asuransi/Tax and Insurance	3,26	2,52
Keperluan Pesta dan Upacara/Kenduri/Parties and Ceremonies	1,28	1,13
<b>Jumlah Bukan Makanan/Total Non-Food</b>	<b>45,21</b>	<b>42,31</b>
<b>Jumlah/Total</b>	<b>100,00</b>	<b>100,00</b>

Sumber/Sources: Survei Sosial Ekonomi Nasional BPS Kabupaten Kapuas, 2021-2022/National Socioeconomic Survey BPS-Statistics of Kapuas Regency 2021-2022

**Tabel 10.3** **Persentase Penduduk menurut Golongan Pengeluaran Perkapita Sebulan di Kabupaten Kapuas, 2021 dan 2022**  
*Percentage of Population by Percapita Expenditure Group a Month in Kapuas Regency, 2021 and 2022*

Golongan Pengeluaran Expenditure Group (Rp)	2021	2022
	(1)	(2)
< 150 000	0,00	0,00
150 000 - 199 999	0,00	0,00
200 000 - 299 999	0,02	0,74
300 000 - 499 999	14,09	9,91
500 000 - 749 999	33,46	23,99
750 000 - 999 999	19,91	22,05
1 000 000 - 1 499 999	18,98	25,76
> 1 500 000	13,54	17,55
<b>Jumlah/Total</b>	<b>100,00</b>	<b>100,00</b>

Sumber/Source: Survei Sosial Ekonomi Nasional BPS Kabupaten Kapuas, 2021-2022/National Socioeconomic Survey BPS-Statistics of Kapuas Regency 2021-2022



**Tabel 10.4 Pengeluaran Rata-rata Perkapita Sebulan untuk Sub Golongan Makanan dan Bukan Makanan menurut Kelompok Pengeluaran di Kabupaten Kapuas (rupiah), 2022**

Table

*Average Expenditures per Capita per Month by Group of Food and Non Food Consumption and Expenditure Class in Kapuas Regency (rupiahs), 2022*

Jenis Pengeluaran/ Kind of Expenditure	Kelompok Pengeluaran Perkapita Sebulan Expenditure Class per Capita per Month				
	< 150 000	150 000	200 000	300 000	500 000
	-	-	-	-	-
(1)	(2)	(3)	(4)	(5)	(6)
<b>A. Makanan/Foods</b>					
1. Padi-padian/Cereals					
2. Umbi-umbian/Tubers					
3. Ikan/Udang/Cumi/Kerang/ Fish/Shrimp/Common Squid/Shells					
4. Daging/Meat					
5. Telur dan Susu/Egg and Milk					
6. Sayur-sayuran/Vegetables					
7. Kacang-kacangan/ Legumes					
8. Buah-buahan/Fruits					
9. Minyak & Kelapa/Oils and Coconuts					
10. Bahan Minuman/ Beverage Stuffs					
11. Bumbu-bumbuan/Spices					
12. Bahan Makanan Lainnya/ Miscellaneous Food Items					
13. Makanan & Minuman Jadi/Prepared Food & Drink					
14. Rokok/Cigarette					

Lanjutan Tabel/Continued Table 10.4

Jenis Pengeluaran/ Kind of Expenditure	Kelompok Pengeluaran Perkapita Sebulan Expenditure Class per Capita per Month				
	< 150 000	150 000	200 000	300 000	500 000
	-	-	-	-	-
(1)	(2)	(3)	(4)	(5)	(6)
<b>B. Bukan Makanan/Non Foods</b>					
15. Perumahan dan Fasilitas Rumah Tangga/ <i>Housing and Household Facility</i>					
16. Aneka Komoditas dan Jasa/ <i>Goods and Services</i>					
17. Pakaian, Alas Kaki, & Tutup Kepala/ <i>Clothing, Footwear, &amp; Headgear</i>					
18. Komoditas Tahan Lama/ <i>Durable Goods</i>					
19. Pajak, Pungutan, dan Asuransi/ <i>Tax and Insurance</i>					
20. Keperluan Pesta & Upacara/ <i>Parties and Ceremonies</i>					
<b>Rata-rata Pengeluaran Perkapita Sebulan</b> <i>Average Expenditures per Capita per Month</i>					
		199 999	299 999	499 999	749 900

Lanjutan Tabel/Continued Table 10.4

Jenis Pengeluaran/ Kind of Expenditure	Kelompok Pengeluaran Perkapita Sebulan/ Expenditure Class per Capita per Month			Rata-rata Perkapita/ Per Capita Average
	750 000	1 000 000	>	
	- 999 999	- 1 499 999	1 500 000	
(1)	(7)	(8)	(9)	(10)
<b>A. Makanan/Foods</b>				
1. Padi-padian/Cereals				
2. Umbi-umbian/ Tubers				
3. Ikan/Udang/Cumi/Kerang/ Fish/Shrimp/Common Squid/Shells				
4. Daging/Meat				
5. Telur dan Susu/Egg and Milk				
6. Sayur-sayuran/Vegetables				
7. Kacang-kacangan/ Legumes				
8. Buah-buahan/Fruits				
9. Minyak & Kelapa/Oils and Coconuts				
10. Bahan Minuman/ Beverage Stuffs				
11. Bumbu-bumbuan/Spices				
12. Bahan Makanan Lainnya/ Miscellaneous Food Items				
13. Makanan & Minuman Jadi/Prepared Food & Drink				
14. Rokok/Cigarette				

Lanjutan Tabel/Continued Table 10.4

Jenis Pengeluaran/ Kind of Expenditure	Kelompok Pengeluaran Perkapita Sebulan/ Expenditure Class per Capita per Month			Rata-rata Perkapita/ Per Capita Average
	750 000	1 000 000	>	
	-	-	1 500 000	
	999 999	1 499 999		
(1)	(7)	(8)	(9)	(10)
<b>B. Bukan Makanan/Non Foods</b>				
15. Perumahan dan Fasilitas Rumah Tangga/Housing and Household Facility				
16. Aneka Komoditas dan Jasa/Goods and Services				
17. Pakaian, Alas Kaki, & Tutup Kepala/Clothing, Footwear, & Headgear				
18. Komoditas Tahan Lama/ Durable Goods				
19. Pajak, Pungutan, dan Asuransi/Tax and Insurance				
20. Keperluan Pesta & Upacara/ Kenduri/Parties and Ceremonies				
<b>Rata-rata Pengeluaran Perkapita Sebulan Average Expenditures per Capita per Month</b>				

Sumber/Source: Survei Sosial Ekonomi Nasional BPS Kabupaten Kapuas, 2022/National Socioeconomic Survey BPS-Statistics of Kapuas Regency 2022

**Tabel 10.5** **Persentase Pengeluaran Rata-rata Perkapita Sebulan untuk Makanan dan Bukan Makanan di Kabupaten Kapuas, 2011-2022**

*Percentage of Average Expenditures per Capita per Month of Food and Non Food in Kapuas Regency, 2011-2022*

Tahun/ Year	Konsumsi Makanan/ Food Consumption	Konsumsi Bukan Makanan/ Non Food Consumption
(1)	(2)	(3)
2011	59,50	40,50
2012	60,24	39,76
2013	62,11	37,89
2014	62,43	37,57
2015	63,08	36,92
2016	58,29	41,71
2017	63,57	36,43
2018	56,68	43,32
2019	55,37	44,63
2020	54,67	45,33
2021	54,79	45,21
<b>2022</b>	<b>57,69</b>	<b>42,31</b>

Sumber/Source: Survei Sosial Ekonomi Nasional BPS Kabupaten Kapuas, 2011-2022/National Socioeconomic Survey BPS-Statistics of Kapuas Regency 2011-2022

**Tabel 10.6** **Distribusi Pendapatan menurut Kriteria Bank Dunia dan Indeks Gini di Kabupaten Kapuas, 2011-2022**  
*Distribution of Income by World Bank Criteria and Gini Index in Kapuas Regency, 2011-2022*

Tahun/ Year	Kriteria Bank Dunia/ World Bank Criteria			Indeks Gini/ Gini Ratio
	40% Penduduk Berpenghasilan Rendah/ Lower Income Population (40%)	40% Penduduk Berpenghasilan Sedang/ Medium Income Population (40%)	20% Penduduk Berpenghasilan Tinggi/ High Income Population (20%)	
(1)	(2)	(3)	(4)	(5)
2011	20,66	34,92	44,42	0,347
2012	22,19	36,08	41,74	0,298
2013	22,18	36,06	41,77	0,318
2014	21,90	38,07	40,03	0,307
2015	21,85	38,63	39,52	0,302
2016	20,62	37,54	41,83	0,327
2017	21,65	37,96	40,39	0,310
2018	20,51	38,22	41,27	0,328
2019	...	...	...	0,344
2020	...	...	...	0,316
2021	...	...	...	0,312
<b>2022</b>	...	...	...	<b>0,303</b>

Sumber/Source: Survei Sosial Ekonomi Nasional BPS Kabupaten Kapuas, 2011-2022/National Socioeconomic Survey BPS-Statistics of Kapuas Regency 2011-2022



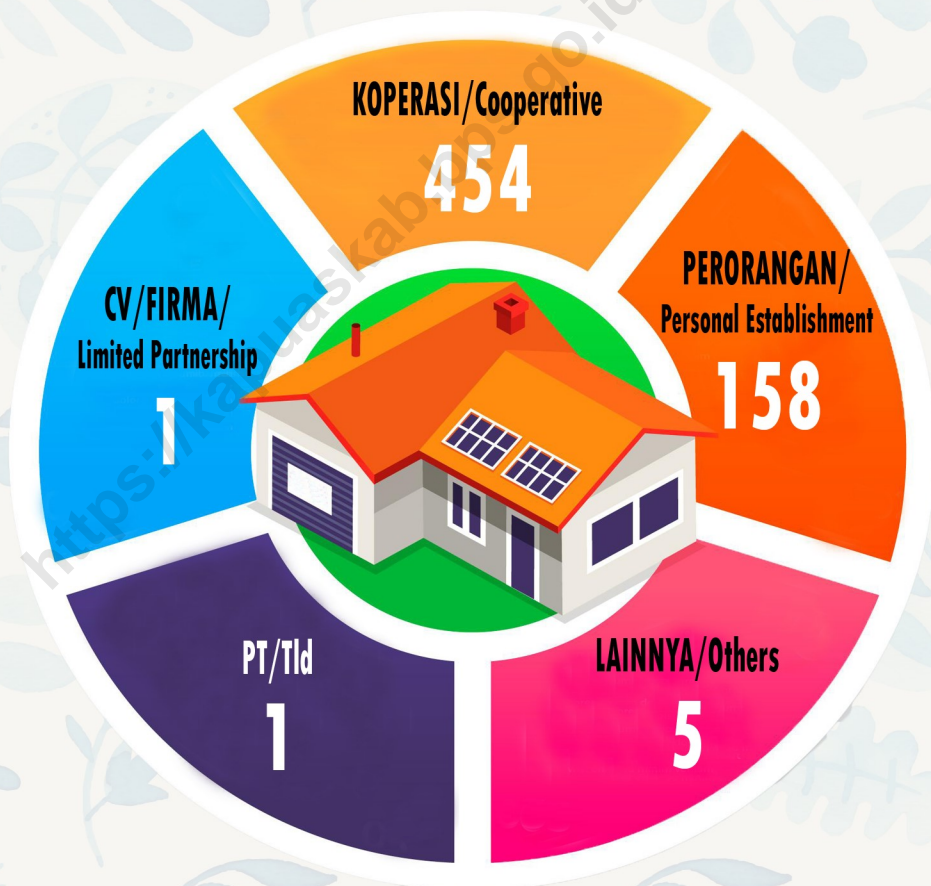
# PERDAGANGAN *Trade*

BAB/Chapter

# 11

JUMLAH PERUSAHAAN MENURUT BENTUK BADAN HUKUM DI KABUPATEN KAPUAS

Number of Establishment by Type of Business Entity in Kapuas Regency **2021**







**PENJELASAN TEKNIS****TECHNICAL NOTES**

1. **Mini Market** adalah tempat usaha yang menjual berbagai jenis barang secara eceran dengan sistem pelayanan mandiri dan semua barang memiliki label harga, dengan luas bangunan kurang dari 400 m<sup>2</sup>.
  2. **Restoran** adalah tempat usaha yang mempergunakan seluruh bangunan secara permanen untuk menyediakan jasa pangan yang pengolahannya dan penyajiannya secara langsung di tempat sesuai dengan keinginan pada pengguna jasa. Restoran mempunyai ciri bahwa pembeli dikenakan pajak. Izin restoran dan kualifikasinya diberikan oleh Dirjen Pariwisata atau Kanwil Parpostel setempat.
  3. **Rumah Makan** adalah tempat usaha yang menyediakan jasa pangan yang pengolahan makanannya bisa dilakukan di luar rumah makan. Rumah makan mempunyai ciri pembeli biasanya dikenakan pajak. Izin rumah makan diberikan oleh Dinas Pariwisata Daerah atau Direktorat Perekonomian/Bagian Perekonomian Pemerintah setempat.
1. **Mini Market** is a place of business which sell various kinds of goods at retail by self-service system and everything has a price tag, with a building area less than 400 m<sup>2</sup>.
  2. **Restaurant** is a place of business that use the entire building permanently to provide food processing services and presented directly in place in accordance with the wishes of service users. Restaurant has characteristic that the byers have to pay taxes. The license of restaurant and its qualification are awarded by the Directorate General of Tourism of the Regional Office of Tourism, Post, and Telecommunication.
  3. **Food Stall** is a place of business that provide providing food services that food processing can be done outside the facility. Food stall has characteristic that the buyers usually pay taxes. The license of food stall is granted by the Regional Office of Tourism or the Directorate/Section of Economic Affairs at the local government.

4. **Warung/Kedai Makanan Minuman** adalah tempat usaha yang menjual makanan dan minuman siap saji yang dijual di bangunan tetap dan tidak mempunyai surat ijin usaha. Ciri utama dari warung/kedai makanan minuman adalah pembeli biasanya tidak dikenakan pajak.
4. **Food and Beverage Store** is a place of business that sell prepared food and beverages in the permanent building and does not have a business license. The main characteristic of food and beverage store is buyers usually are not taxed.
5. **Toko/Warung/Kelontong** adalah tempat usaha di bangunan tetap yang menjual barang keperluan sehari-hari secara eceran, tidak mempunyai sistem pelayanan mandiri dikelola oleh satu penjual.
5. **Shop/Grocery Store** is a place of business that sell daily use items at retail, does not have self-service system, and is managed by a single seller.
6. **Kelompok Pertokoan** adalah sejumlah toko yang terdiri dari minimal 10 toko dan mengelompok. Dalam satu kelompok pertokoan, jumlah bangunan fisiknya bisa lebih dari satu.
6. **Shopping Complex** is a group of shops consisting at least 10 stores and clumped. In one shopping complex, number of physical buildings can be more than one.
7. **Pasar dengan Bangunan Permanen/Semi Permanen** adalah pasar yang menggunakan bangunan tetap dan memiliki lantai, atap, baik berdinding maupun tidak.
7. **Market in the Permanent/Semi Permanent Building** is a market that uses the permanent building and have floor, roof, whether it walled or not.
8. **Pasar tanpa Bangunan** adalah pasar yang tidak berada dalam bangunan, termasuk pasar terapung.
8. **Market without Building** is a market that is nor located within in building, including the floating market.

**ULASAN**

Perekonomian Kabupaten Kapuas tidak lepas dari perdagangan. Bahkan, perdagangan merupakan salah satu bidang yang menjadi sumber penghasilan masyarakat Kapuas. Infrastruktur yang mendukung terjadinya perdagangan ada berbagai macam, diantaranya pasar, toko/warung kelontong, toko-toko, dan lainnya. Berdasarkan hasil pendataan Potensi Desa 2021, tercatat terdapat 45 kelompok pertokoan, 13 pasar dengan bangunan permanen, 59 pasar dengan bangunan semi permanen, 58 pasar tanpa bangunan, 34 mini market, 3.908 toko/warung kelontong, 83 restoran/rumah makan, dan 1.162 warung/kedai makanan minuman di Kabupaten Kapuas pada tahun 2022.

**DESCRIPTION**

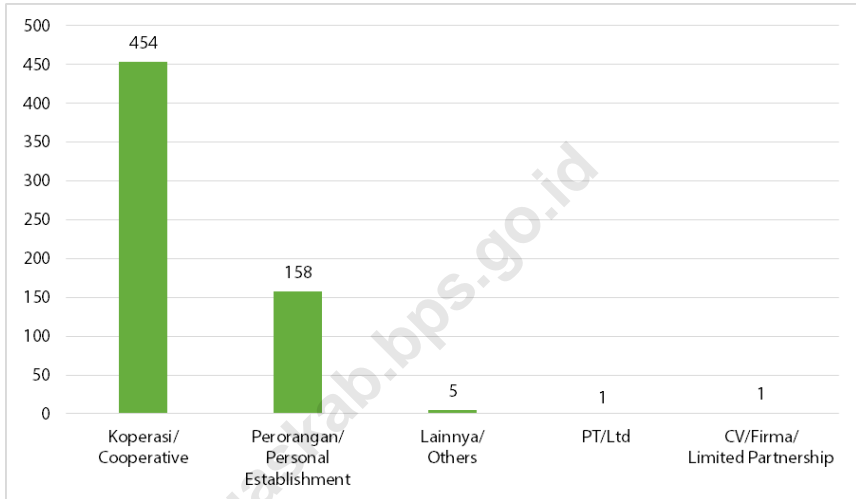
*The economy of Kapuas regency is inseparable from trade. In fact, trade is one of the main sources of income for the Kapuas people. There are various kinds of infrastructure that support trade, including market, shop/grocery store, stores, and others. Based on the result of 2021 Village Potential Data Collection, there were 45 shopping complex, 13 market in permanent buildings, 59 market in semi permanent buildings, 58 market without permanent buildings, 34 mini market, 3,908 shop/grocery stores, 83 restaurants/food stalls, and 1,162 food and beverage stores in Kapuas Regency in 2022.*



**Gambar 11** Jumlah Perusahaan menurut Bentuk Badan Hukum di Kabupaten Kapuas, 2022

Figures

Number of Establishment by Type of Business Entity in Kapuas Regency, 2022



Catatan/Note: <sup>1</sup>Kondisi Januari-Juli 2022/January-July 2022 Data

Sumber/Source: Dinas Perdagangan, Perindustrian, Koperasi dan Usaha Kecil Menengah Kabupaten Kapuas/Trade, Industrial, Cooperatives and Small Medium Enterprises Office of Kapuas Regency



**Tabel 11.1 Jumlah Sarana Perdagangan menurut Jenisnya di Kabupaten Kapuas, 2019-2022**  
*Number of Trading Facilities by Type of Facility in Kapuas Regency, 2019-2022*

<b>Jenis Sarana Perdagangan</b> <i>Type of Trading Facility</i>	<b>2019</b>	<b>2020</b>	<b>2021<sup>1</sup></b>	<b>2022</b>
(1)	(2)	(3)	(4)	(5)
Pasar/Market	...	...	5	1
Toko/Store	...	...	156	-
Kios	...	...	40	-
Warung	...	...	-	8
<b>Jumlah/Total</b>			<b>201</b>	<b>9</b>

Catatan/Note: <sup>1</sup>Kondisi Januari-Juli 2021/*January-July 2021 Data*

Sumber/Source: Dinas Perdagangan, Perindustrian, Koperasi dan Usaha Kecil Menengah Kabupaten Kapuas/*Trade, Industrial, Cooperatives and Small Medium Enterprises Office of Kapuas Regency*



**Tabel 11.2** Jumlah Sarana Perdagangan menurut Kecamatan dan Jenis Sarana Perdagangan di Kabupaten Kapuas, 2021  
*Table* Number of Trading Facilities by Subdistrict and Type of Trading Facility in Kapuas Regency, 2021

Kecamatan <i>Subdistrict</i>	Sarana Perdagangan/ <i>Trading Facility</i>			
	Kelompok Pertokoan <i>Shopping Complex</i>	Pasar dengan Bangunan Permanen <i>Market in Permanent Buildings</i>	Pasar dengan Bangunan Semi Permanen <i>Market in Semi Permanent Buildings</i>	Pasar tanpa Bangunan <i>Market without Permanent Buildings</i>
(1)	(2)	(3)	(4)	(5)
Kapuas Kuala	-	-	3	3
Tamban Catur	2	2	2	1
Kapuas Timur	-	1	1	1
Selat	30	5	4	12
Bataguh	2	-	6	2
Basarang	1	1	4	7
Kapuas Hilir	-	-	-	6
Pulau Petak	-	-	2	6
Kapuas Murung	-	1	4	4
Dadahup	-	-	7	3
Kapuas Barat	1	-	5	7
Mantangai	6	2	13	6
Timpah	1	-	2	-
Kapuas Tengah	1	1	2	-
Pasak Talawang	-	-	-	-
Kapuas Hulu	1	-	4	-
Mandau Talawang	-	-	-	-
<b>Kapuas</b>	<b>45</b>	<b>13</b>	<b>59</b>	<b>58</b>

Lanjutan Tabel/Continued Table 11.2

Kecamatan Subdistrict	Sarana Perdagangan/Trading Facility			
	Mini Market Mini Market	Toko/Warung Kelontong Shop/Grocery Store	Restoran/Rumah Makan Restaurant/Food Stall	Warung/Kedai Makanan Minuman Food and Beverage Store
(1)	(6)	(7)	(8)	(9)
Kapuas Kuala	-	192	-	22
Tamban Catur	1	219	-	84
Kapuas Timur	2	225	3	48
Selat	25	740	71	328
Bataguh	-	364	1	40
Basarang	2	140	-	55
Kapuas Hilir	2	46	6	16
Pulau Petak	-	154	-	54
Kapuas Murung	2	298	-	127
Dadahup	-	101	-	84
Kapuas Barat	-	295	-	23
Mantangai	-	459	-	89
Timpah	-	180	2	20
Kapuas Tengah	-	178	-	127
Pasak Talawang	-	113	-	10
Kapuas Hulu	-	102	-	31
Mandau Talawang	-	102	-	4
<b>Kapuas</b>	<b>34</b>	<b>3 908</b>	<b>83</b>	<b>1 162</b>

Sumber/Source : BPS, Pendataan Potensi Desa (Podes)/BPS-Statistics Indonesia, Village Potential Data Collection

**Tabel 11.3** Jumlah Pedagang Terdaftar pada Dinas Perdagangan, Perindustrian, Koperasi dan Usaha Kecil Menengah menurut Kecamatan dan Klasifikasi di Kabupaten Kapuas, 2022<sup>1</sup>

*Number of Merchant Registered in Trade, Industrial, Cooperation and Small Medium Enterprises Office by Subdistrict and Classification in Kapuas Regency, 2022<sup>1</sup>*

Kecamatan Subdistrict	Pedagang Besar Wholesaler	Pedagang Menengah Medium Trader	Pedagang Kecil Small Trader	Jumlah Total
(1)	(2)	(3)	(4)	(5)
1. Kapuas Kuala	-	-	14	14
2. Tamban Catur	-	-	5	5
3. Kapuas Timur	-	-	14	14
4. Selat	18	14	18	50
5. Bataguh	-	-	26	26
6. Basarang	1	-	17	18
7. Kapuas Hilir	2	3	13	18
8. Pulau Petak	-	-	10	10
9. Kapuas Murung	-	-	9	9
10. Dadahup	-	-	7	7
11. Kapuas Barat	-	-	20	20
12. Mantangai	1	1	30	32
13. Timpah	-	-	14	14
14. Kapuas Tengah	3	2	28	33
15. Pasak Talawang	1	-	5	6
16. Kapuas Hulu	2	-	6	8
17. Mandau Talawang	-	-	1	1
<b>Kapuas</b>	<b>28</b>	<b>20</b>	<b>237</b>	<b>285</b>

Sumber/Source: Dinas Perdagangan, Perindustrian, Koperasi dan Usaha Kecil Menengah Kabupaten Kapuas/Trade, Industrial, Cooperatives and Small Medium Enterprises Office of Kapuas Regency

**Tabel 11.4 Jumlah Perusahaan menurut Bentuk Badan Hukum di Kabupaten Kapuas, 2018-2022**  
*Number of Establishment by Type of Business Entity in Kapuas Regency, 2018-2022*

<b>Badan Hukum</b> <i>Business Entity</i>	<b>2018</b>	<b>2019</b>	<b>2020</b>	<b>2021</b>	<b>2022</b>
(1)	(2)	(3)	(4)	(5)	(6)
PT/Ltd	6	25	...	1	18
CV/Firma/Limited Partnership	15	85	...	1	35
Koperasi/Cooperative	448	450	453	454	6
Perorangan/Personal Establishment	126	127	...	158	381
Lainnya/Others	2	-	...	5	-

Catatan/Note:

Sumber/Source: Dinas Perdagangan, Perindustrian, Koperasi dan Usaha Kecil Menengah Kabupaten Kapuas/Trade, Industrial, Cooperatives and Small/Medium Enterprises Office of Kapuas Regency



# SISTEM NERACA REGIONAL

## *System of Regional Accounts*

### ADHB

current market price

## 18 578,6

miliar rupiah/billion rupiahs

### PRODUK DOMESTIK REGIONAL BRUTO KABUPATEN KAPUAS 2021

Gross Regional Domestic Product  
of Kapuas Regency 2021

### ADHK

constant market price

## 11 306,0

miliar rupiah/billion rupiahs



### Kontribusi Sektor Pertanian, Kehutanan, dan Perikanan

## 25,50%



### contribution of Agriculture, Forestry, and Fishing sector

## 25.50%

### Kontribusi Sektor Perdagangan Besar & Eceran; Reparasi Mobil & Sepeda Motor

## 15,53%



### contribution of Wholesale & Retail Trade; Repair of Motor Vehicles & Motorcycles sector

## 15.53%

### Kontribusi Sektor Industri Pengolahan

## 13,73%



### contribution of Manufacturing sector

## 13.73%



## PENJELASAN TEKNIS

1. **Penghitungan statistik neraca nasional** mengikuti buku petunjuk yang diterbitkan oleh Perserikatan Bangsa Bangsa (PBB) dikenal sebagai Sistem Neraca Nasional (SNN). SNN adalah rekomendasi internasional tentang bagaimana menyusun ukuran aktivitas ekonomi yang sesuai dengan standar neraca baku yang didasarkan pada prinsip-prinsip ekonomi. Rekomendasi yang dimaksud dinyatakan dalam sekumpulan konsep, definisi, klasifikasi, dan aturan neraca yang disepakati secara internasional dalam mengukur indikator tertentu seperti Produk Domestik Bruto (PDB). Salah satu bentuk adaptasi pencatatan statistik nasional adalah melakukan perubahan tahun dasar PDB Indonesia dari tahun 2000 ke 2010. Perubahan tahun dasar PDB dilakukan seiring dengan mengadopsi rekomendasi PBB yang tertuang dalam Sistem Neraca Nasional 2008 (SNA 2008)
2. **Produk Domestik Bruto** pada tingkat nasional serta Produk Domestik Regional Bruto (PDRB) pada tingkat regional (provinsi) menggambarkan kemampuan suatu wilayah untuk

## TECHNICAL NOTES

1. *The method used to estimate national accounts statistics is based on the standard guidelines formed by United Nation known as System of National Accounts (SNA). SNA is the internationally agreed standard set of recommendations on how to compile measures of economic activity in accordance with strict accounting conventions based on economic principles. The recommendations are expressed in term of a set of concepts, definitions, classifications and accounting rules that comprise the internationally agreed standard for measuring indicators such as Gross Domestic Product (GDP). One of the improvement in the national statistical system is to rebase GDP form base year 2000 to 2010 in order to capture current economic condition. It is in line with the United Nations (UN) recommendation on 2008 SNA.*
2. *The basic measure of the value added arising from economic activity is known as Gross Domestic Product at the national level and Gross Regional Domestic Product (GRDP) at the*



menciptakan nilai tambah pada suatu waktu tertentu. Untuk menyusun PDB maupun PDRB digunakan 2 pendekatan, yaitu lapangan usaha dan pengeluaran. Keduanya menyajikan komposisi data nilai tambah dirinci menurut sumber kegiatan ekonomi (lapangan usaha) dan menurut komponen penggunaannya. PDB maupun PDRB dari sisi lapangan usaha merupakan penjumlahan seluruh komponen nilai tambah bruto yang mampu diciptakan oleh sektor-sektor ekonomi atas berbagai aktivitas produksinya. Sedangkan dari sisi pengeluaran menjelaskan tentang penggunaan dari nilai tambah tersebut.

3. **PDRB menurut lapangan usaha** mengalami perubahan klasifikasi dari 9 lapangan usaha menjadi 17 lapangan usaha. PDB menurut lapangan usaha dirinci menurut total nilai tambah dari seluruh sektor ekonomi yang mencakup lapangan usaha Pertanian, Kehutanan, dan Perikanan; Pertambangan dan Penggalian; Industri Pengolahan; Pengadaan Listrik dan Gas; Pengadaan Air, Pengelolaan Sampah, Limbah dan Daur Ulang; Konstruksi; Perdagangan Besar dan Eceran, Reparasi Mobil dan Sepeda Motor; Transportasi dan

*regional level (provinces/regencies/municipalities). To compile these statistics, two approaches have been used, i.e. "production approach" and "expenditure approach". The first approach is to measure value added produced by various kinds of economic activities, while the second approach is to measure final uses of the country's output. In other words, GDP/GRDP is the sum of total value added produced by all economic industries (activities) and the way of using it.*<sup>3</sup>

3. **GRDP by industry classification** changes from 9 sectors to 17 industries. GDP by industry is classified by types of economic activities such as Agriculture, Forestry and Fishing; Mining and Quarrying; Manufacturing; Electricity and Gas; Water supply, Sewerage, Waste Management and Remediation Activities; Construction; Wholesale and Retail Trade; Repair of Motor Vehicles and Motorcycles; Transportation and Storage; Accommodation and FoodService Activities; Information and Communication; Financial and Insurance Activities; Real Estate

Pergudangan; Penyediaan Akomodasi dan Makan Minum; Informasi dan Komunikasi; Jasa Keuangan dan Asuransi; Real Estat; Jasa Perusahaan; Administrasi Pemerintahan, Pertahanan dan Jaminan Sosial Wajib; Jasa Pendidikan; Jasa Kesehatan dan Kegiatan Sosial; dan Jasa lainnya

*Activities; Business Activities; Public Administration; Defence and Compulsory Social Security; Education; Human Health and Social Work Activities; and Other Services Activities.*

4. **Produk Domestik Regional Bruto** maupun agregat turunannya disajikan dalam 2 (dua) versi penilaian, yaitu atas dasar "harga berlaku" dan atas dasar "harga konstan". Disebut sebagai harga berlaku karena seluruh agregat dinilai dengan menggunakan harga pada tahun berjalan, sedangkan harga konstan penilaiannya didasarkan kepada harga satu tahun dasar tertentu, dalam publikasi ini digunakan harga tahun 2010.
4. *GRDP and its aggregations are presented in two forms: at current market prices and at constant base year market prices. In presenting current market prices, all aggregates are valued at current market prices, while base year constant market prices are shown by valuing all aggregates at fixed base year prices. Year of 2010 is used as the base year in this publication.*
5. **Laju pertumbuhan Produk Domestik Bruto** diperoleh dari perhitungan PDRB atas dasar harga konstan. Diperoleh dengan cara mengurangi nilai PDB pada tahun ke-n terhadap nilai pada tahun ke n-1 (tahun sebelumnya), dibagi dengan nilai pada tahun ke n-1, dikalikan dengan 100 persen. Laju pertumbuhan menunjukkan perkembangan
5. *Growth rate of Gross Domestic Product is derived from GDP at constant market prices. It is obtained by subtracting the value of GDP year n with the value of GDP year n-1, divided by the value of GDP year n-1 then multiplied by 100 percent. The growth rate of GDP explains the income growth during the given period.*

agregat pendapatan dari satu waktu tertentu terhadap waktu sebelumnya.

6. **PDRB menurut pengeluaran** mengalami perubahan klasifikasi dimana pengeluaran konsumsi Lembaga Non Profit yang Melayani Rumah Tangga (LNPR) yang sebelumnya termasuk bagian dari pengeluaran konsumsi rumah tangga menjadi komponen terpisah. Sehingga klasifikasi PDRB menurut pengeluaran dirinci menjadi 7 komponen yaitu komponen pengeluaran konsumsi rumah tangga, pengeluaran konsumsi LNPR, pengeluaran konsumsi pemerintah, pembentukan modal tetap bruto, perubahan inventori, ekspor barang dan jasa, serta impor barang dan jasa.
6. **GRDP by expenditure classification** changes where consumption expenditure Non-profit Institutions Serving Households (NPISH) previously included as part of household consumption expenditure is taken out into separate component. So that, GRDP by type of expenditure is classified into: household consumption expenditure, NPISH consumption expenditure, government consumption expenditure, gross fixed capital formation, changes in inventories, export of goods and services, and imports of goods and services.

**ULASAN**

Perhitungan Produk Domestik Regional Bruto (PDRB) Kabupaten Kapuas masih menggunakan angka tahun 2010 sebagai tahun dasar. Pada tahun 2022, PDRB Atas Dasar Harga Berlaku Kabupaten Kapuas yaitu 18.578,6 miliar rupiah. Penyumbang terbesar PDRB Kabupaten Kapuas yaitu sektor Pertanian, Kehutanan, dan Perikanan sebesar 25,50 persen, diikuti oleh sektor sektor Perdagangan Besar dan Eceran; Reparasi Mobil dan Sepeda Motor sebesar 15,53 persen, dan sektor Industri Pengolahan sebesar 13,73 persen.

Bila PDRB suatu daerah dibagi dengan jumlah penduduk yang tinggal di daerah itu, maka akan dihasilkan suatu PDRB per kapita. PDRB per kapita atas dasar harga berlaku menunjukkan nilai PDRB per kepala atau per satu orang penduduk. Pada tahun 2022, PDRB per kapita Kabupaten Kapuas mencapai 44,64 juta rupiah.

Agregat makro lain yang dapat diturunkan dari data PDRB adalah pertumbuhan riil PDRB atau lebih dikenal dengan pertumbuhan ekonomi, yang menggambarkan kinerja pembangunan di bidang ekonomi. Pertumbuhan ekonomi Kabupaten Kapuas tahun 2018-

**DESCRIPTION**

*Calculation of Gross Regional Domestical Products in Kapuas Regency still used the number in 2010 as a basic year, In 2022, GRDP at Current Market Price is about 18,578.6 billion rupiahs. Gross Regional Domestic Products dominated by Agriculture, Forestry, and Fishing sectors about 25.50 percent, then Wholesale and Retail Trade; Repair of Motor Vehicles and Motorcycles sector about 16.84 percent, and Manufacturing about 13.73 percent.*

*If the GDRP of a region divided by the number of people living in that area, it will produce GRDP per capita. GRDP per capita at current prices shows the value of GRDP per head or per one resident. In 2022, the GRDP per capita in Kapuas Regency reached 44.64 million rupiahs.*

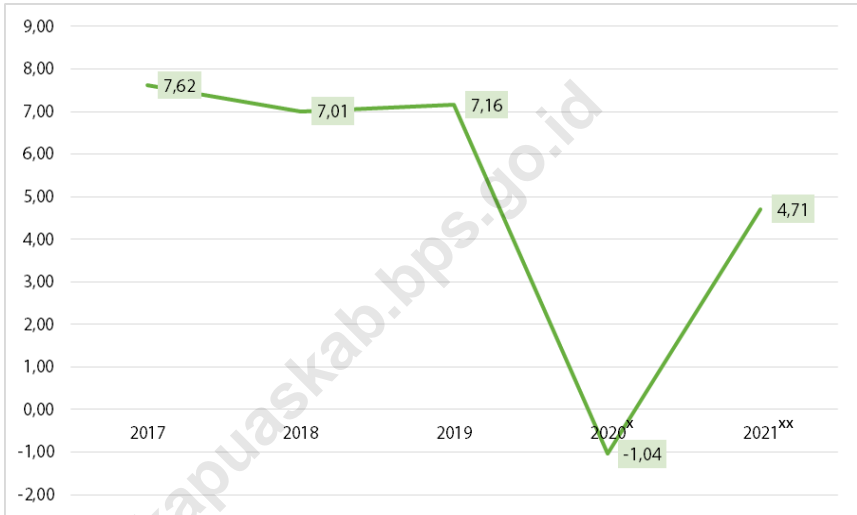
*Another macro aggregates that can be derived from GRDP data is the real growth of GRDP, or better known as the economic growth which describes the performance of economic development. The economic growth (growth rate) of Kapuas Regency in 2018-2022 were 7.62 percent (2018),*

## SYSTEM OF REGIONAL ACCOUNTS

2022 sebesar 7,62 persen (2018), 7,01 persen (2019), 7,16 persen (2020), -1,04 persen (2021), dan 4,71 persen (2022). *7.01 percent (2019), 7.16 percent (2020), -1.04 percent (2021), and 4.71 percent (2022).*

<https://kapuaskab.bps.go.id>

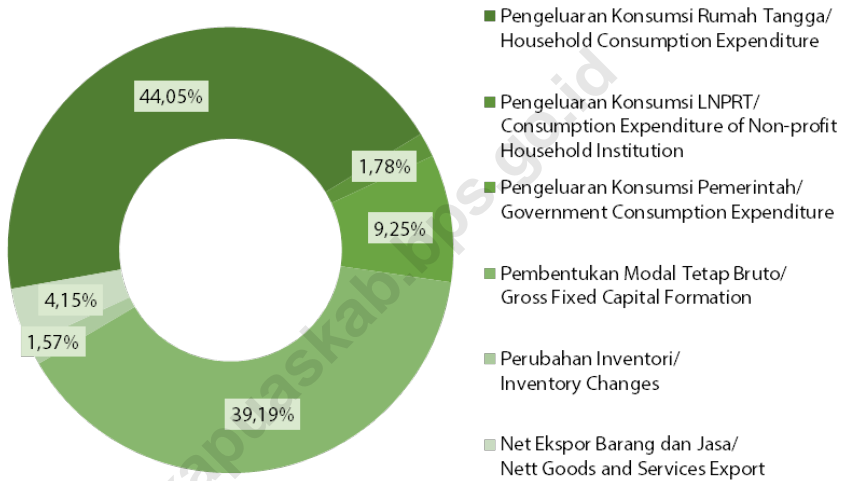
**Gambar 12.1** Laju Pertumbuhan Produk Domestik Regional Bruto Atas Dasar Harga Konstan 2010 menurut Lapangan Usaha di Kabupaten Kapuas (persen), 2018-2022  
*Figures* Growth Rate of Gross Regional Domestic Product at 2010 Constant Market Prices by Industry in Kapuas Regency (percent), 2018-2022



Catatan/Notes: <sup>x</sup>) Angka Sementara/Preliminary Figures <sup>xx</sup>) Angka Sangat Sementara/Very Preliminary Figures

Sumber/Source: Diolah dari Hasil Sensus, Survei, dan Berbagai Sumber Lainnya/Processing from Census, Survey, and Other Sources

**Gambar 12.2** **Distribusi Persentase Produk Domestik Regional Bruto Atas Dasar Harga Berlaku menurut Jenis Pengeluaran di Kabupaten Kapuas (Persen), 2022<sup>xx</sup>**  
*Percentage Distribution of Gross Regional Domestic Product at Current Market Prices by Type of Expenditure in Kapuas Regency (Percent), 2022<sup>xx</sup>*



Catatan/Notes: <sup>xx</sup>) Angka Sangat Sementara/Very Preliminary Figures

Sumber/Source: Diolah dari Hasil Sensus, Survei, dan Berbagai Sumber Lainnya/Processing from Census, Survey, and Other Sources

**Tabel 12.1 Produk Domestik Regional Bruto Atas Dasar Harga Berlaku menurut Lapangan Usaha di Kabupaten Kapuas (Miliar Rupiah), 2018-2022**

*Gross Regional Domestic Product at Current Market Prices by Industry in Kapuas Regency (Billion Rupiahs), 2018-2022*

Lapangan Usaha Industry	2018	2019	2020	2021 <sup>x</sup>	2022 <sup>xx</sup>
(1)	(2)	(3)	(4)	(5)	(6)
A Pertanian, Kehutanan, dan Perikanan/ <i>Agriculture, Forestry, and Fishing</i>	3 826,1	4 205,3	4 352,7	4 792,0	5 175,0
B Pertambangan dan Penggalian/ <i>Mining and Quarrying</i>	2 030,8	2 034,2	1 551,5	2 347,5	5 022,5
C Industri Pengolahan/ <i>Manufacturing</i>	1 766,5	1 930,7	2 146,5	2 521,3	2 952,4
D Pengadaan Listrik dan Gas/ <i>Electricity and Gas</i>	12,2	13,2	14,8	16,0	17,1
E Pengadaan Air, Pengelolaan Sampah, Limbah dan Daur Ulang/ <i>Water Supply, Sewerage, Waste Management and Remediation Activities</i>	10,1	10,7	11,8	13,1	15,6
F Konstruksi/ <i>Construction</i>	1 256,7	1 380,5	1 298,8	1 483,5	1 656,7
G Perdagangan Besar dan Eceran; Reparasi Mobil dan Sepeda Motor/ <i>Wholesale and Retail Trade; Repair of Motor Vehicles and Motorcycles</i>	2 466,3	2 822,7	2 791,5	2 876,6	3 190,9
H Transportasi dan Pergudangan/ <i>Transportation and Storage</i>	578,8	676,8	697,1	742,3	803,0
I Penyediaan Akomodasi dan Makan Minum/ <i>Accommodation and Food Service Activities</i>	262,4	278,8	269,7	280,2	298,2
J Informasi dan Komunikasi/ <i>Information and Communication</i>	146,3	158,0	174,0	188,9	194,5



Lanjutan Tabel/Continued Table 12.1

Lapangan Usaha Industry		2018	2019	2020	2021 <sup>x</sup>	2022 <sup>xx</sup>
(1)		(2)	(3)	(4)	(5)	(6)
K	Jasa Keuangan dan Asuransi/ <i>Financial and Insurance Activities</i>	551,1	611,3	654,8	702,7	806,6
L	Real Estat/ <i>Real Estate Activities</i>	482,2	513,6	524,7	542,4	553,8
M,N	Jasa Perusahaan/ <i>Business Activities</i>	4,3	4,8	4,5	4,8	5,2
O	Administrasi Pemerintahan, Pertahanan dan Jaminan Sosial Wajib/ <i>Public Administration, Defence, and Compulsory Social Security</i>	556,9	621,3	659,7	696,9	732,9
P	Jasa Pendidikan/ <i>Education</i>	796,3	880,2	914,2	926,1	985,0
Q	Jasa Kesehatan dan Kegiatan Sosial/ <i>Human Health and Social Work Activities</i>	304,8	334,9	358,2	416,4	439,0
R,S,T,U	Jasa Lainnya/ <i>Other Services Activities</i>	125,6	140,0	140,5	145,3	149,8
<b>Produk Domestik Regional Bruto/<i>Gross Regional Domestic Product</i></b>		<b>15 177,6</b>	<b>16 618,8</b>	<b>16 565,1</b>	<b>18 695,9</b>	<b>22 998,1</b>

Catatan/Notes: <sup>x</sup>) Angka Sementara/*Preliminary Figures*

<sup>xx</sup>) Angka Sangat Sementara/*Very Preliminary Figures*

Sumber/Source: Diolah dari Hasil Sensus, Survei, dan Berbagai Sumber Lainnya/*Processing from Census, Survey, and Other Sources*

**Tabel 12.2** **Produk Domestik Regional Bruto Atas Dasar Harga Konstan 2010 menurut Lapangan Usaha di Kabupaten Kapuas (Miliar Rupiah), 2018-2022**

*Gross Regional Domestic Product at 2010 Constant Market Prices by Industry in Kapuas Regency (Billion Rupiahs), 2018-2022*

<b>Lapangan Usaha</b>	<b>2018</b>	<b>2019</b>	<b>2020</b>	<b>2021<sup>x</sup></b>	<b>2022<sup>xx</sup></b>
<i>Industry</i>					
(1)	(2)	(3)	(4)	(5)	(6)
A Pertanian, Kehutanan, dan Perikanan/ <i>Agriculture, Forestry, and Fishing</i>	2 489,5	2 647,9	2 685,2	2 735,6	2 776,3
B Pertambangan dan Pengalihan/ <i>Mining and Quarrying</i>	1 799,2	1 942,7	1 766,9	1 983,2	2 373,7
C Industri Pengolahan/ <i>Manufacturing</i>	1 126,8	1 207,5	1 274,2	1 298,5	1 398,1
D Pengadaan Listrik dan Gas/ <i>Electricity and Gas</i>	8,4	8,9	9,8	10,3	10,9
E Pengadaan Air, Pengelolaan Sampah, Limbah dan Daur Ulang/ <i>Water Supply, Sewerage, Waste Management and Remediation Activities</i>	5,9	6,0	6,6	6,7	7,3
F Konstruksi/ <i>Construction</i>	829,8	880,0	809,8	876,8	944,6
G Perdagangan Besar dan Eceran; Reparasi Mobil dan Sepeda Motor/ <i>Wholesale and Retail Trade; Repair of Motor Vehicles and Motorcycles</i>	1 512,4	1 640,7	1 607,0	1 631,4	1 703,9
H Transportasi dan Pergudangan/ <i>Transportation and Storage</i>	352,9	384,4	394,7	414,6	437,2
I Penyediaan Akomodasi dan Makan Minum/ <i>Accommodation and Food Service Activities</i>	165,4	171,7	162,4	165,1	173,7
J Informasi dan Komunikasi/ <i>Information and Communication</i>	112,2	117,2	128,1	136,7	140,7

Lanjutan Tabel/Continued Table 12.2

Lapangan Usaha <i>Industry</i>		2018	2019	2020	2021 <sup>x</sup>	2022 <sup>xx</sup>
(1)		(2)	(3)	(4)	(5)	(6)
K	Jasa Keuangan dan Asuransi/ <i>Financial and Insurance Activities</i>	381,0	405,3	433,2	451,8	485,5
L	Real Estat/ <i>Real Estate Activities</i>	272,5	285,1	287,8	288,0	290,3
M,N	Jasa Perusahaan/ <i>Business Activities</i>	2,8	3,0	2,8	2,9	3,0
O	Administrasi Pemerintahan, Pertahanan dan Jaminan Sosial Wajib/ <i>Public Administration, Defence, and Compulsory Social Security</i>	355,5	393,8	390,6	437,0	455,4
P	Jasa Pendidikan/ <i>Education</i>	502,8	538,7	557,5	561,2	588,5
Q	Jasa Kesehatan dan Kegiatan Sosial/ <i>Human Health and Social Work Activities</i>	189,6	197,4	200,9	225,7	230,7
R,S,T,U	Jasa Lainnya/ <i>Other Services Activities</i>	75,7	81,2	80,5	80,7	82,3
<b>Produk Domestik Regional Bruto/<i>Gross Regional Domestic Product</i></b>		<b>10 182,4</b>	<b>10 911,5</b>	<b>10 798,0</b>	<b>11 306,4</b>	<b>12 102,2</b>

Catatan/Notes: <sup>x</sup>) Angka Sementara/*Preliminary Figures*

<sup>xx</sup>) Angka Sangat Sementara/*Very Preliminary Figures*

Sumber/*Source*: Diolah dari Hasil Sensus, Survei, dan Berbagai Sumber Lainnya/*Processing from Census, Survey, and Other Sources*

**Tabel 12.3 Distribusi Persentase Produk Domestik Regional Bruto Atas Dasar Harga Berlaku menurut Lapangan Usaha di Kabupaten Kapuas (persen), 2018-2022**  
*Percentage Distribution of Gross Regional Domestic Product at Current Market Prices by Industry in Kapuas Regency (percent), 2018-2022*

Lapangan Usaha Industry		2018	2019	2020	2021 <sup>a</sup>	2022 <sup>xx</sup>
(1)		(2)	(3)	(4)	(5)	(6)
A	Pertanian, Kehutanan, dan Perikanan/ <i>Agriculture, Forestry, and Fishing</i>	25,21	25,31	26,28	25,63	22,50
B	Pertambangan dan Penggalian/ <i>Mining and Quarrying</i>	13,38	12,24	9,37	12,56	21,84
C	Industri Pengolahan/ <i>Manufacturing</i>	11,64	11,62	12,96	13,49	12,84
D	Pengadaan Listrik dan Gas/ <i>Electricity and Gas</i>	0,08	0,08	0,09	0,09	0,07
E	Pengadaan Air, Pengelolaan Sampah, Limbah dan Daur Ulang/ <i>Water Supply, Sewerage, Waste Management and Remediation Activities</i>	0,07	0,06	0,07	0,07	0,07
F	Konstruksi/ <i>Construction</i>	8,28	8,31	7,84	7,93	7,20
G	Perdagangan Besar dan Eceran; Reparasi Mobil dan Sepeda Motor/ <i>Wholesale and Retail Trade; Repair of Motor Vehicles and Motorcycles</i>	16,25	16,99	16,85	15,39	13,87
H	Transportasi dan Pergudangan/ <i>Transportation and Storage</i>	3,81	4,07	4,21	3,97	3,49
I	Penyediaan Akomodasi dan Makan Minum/ <i>Accommodation and Food Service Activities</i>	1,73	1,68	1,63	1,50	1,30
J	Informasi dan Komunikasi/ <i>Information and Communication</i>	0,96	0,95	1,05	1,01	0,85
K	Jasa Keuangan dan Asuransi/ <i>Financial and Insurance Activities</i>	3,63	3,68	3,95	3,76	3,51
L	Real Estat/ <i>Real Estate Activities</i>	3,18	3,09	3,17	2,90	2,41
M,N	Jasa Perusahaan/ <i>Business Activities</i>	0,03	0,03	0,03	0,03	0,02
O	Administrasi Pemerintahan, Pertahanan dan Jaminan Sosial Wajib/ <i>Public Administration, Defence, and Compulsory Social Security</i>	3,67	3,74	3,98	3,73	3,19
P	Jasa Pendidikan/ <i>Education</i>	5,25	5,30	5,52	4,95	4,28
Q	Jasa Kesehatan dan Kegiatan Sosial/ <i>Human Health and Social Work Activities</i>	2,01	2,02	2,16	2,23	1,91
R,S,T,U	Jasa Lainnya/ <i>Other Services Activities</i>	0,83	0,84	0,85	0,78	0,65
<b>Produk Domestik Regional Bruto</b> <i>Gross Regional Domestic Product</i>		<b>100,00</b>	<b>100,00</b>	<b>100,00</b>	<b>100,00</b>	<b>100,00</b>

Catatan/Notes: <sup>a</sup>) Angka Sementara/*Preliminary Figures*      <sup>xx</sup>) Angka Sangat Sementara/*Very Preliminary Figures*  
 Sumber/Source: Diolah dari Hasil Sensus, Survei, dan Berbagai Sumber Lainnya/*Processing from Census, Survey, and Other Sources*

**Tabel 12.4** Laju Pertumbuhan Produk Domestik Regional Bruto Atas Dasar Harga Konstan 2010 menurut Lapangan Usaha di Kabupaten Kapuas (persen), 2018-2022

Table

Growth Rate of Gross Regional Domestic Product at 2010 Constant Market Prices by Industry in Kapuas Regency (percent), 2018-2022

	Lapangan Usaha Industry	2018	2019	2020	2021 <sup>x</sup>	2022 <sup>xx</sup>
	(1)	(2)	(3)	(4)	(5)	(6)
A	Pertanian, Kehutanan, dan Perikanan/Agriculture, Forestry, and Fishing	4,92	6,36	1,41	1,88	1,49
B	Pertambangan dan Penggalian/Mining and Quarrying	9,75	7,97	-9,05	12,24	19,69
C	Industri Pengolahan/Manufacturing	8,87	7,16	5,52	1,90	7,67
D	Pengadaan Listrik dan Gas/Electricity and Gas	12,98	5,94	10,52	5,12	5,59
E	Pengadaan Air, Pengelolaan Sampah, Limbah dan Daur Ulang/Water Supply, Sewerage, Waste Management and Remediation Activities	3,75	1,35	10,02	1,80	7,98
F	Konstruksi/Construction	4,63	6,05	-7,98	8,28	7,72
G	Perdagangan Besar dan Eceran; Reparasi Mobil dan Sepeda Motor/Wholesale and Retail Trade; Repair of Motor Vehicles and Motorcycles	8,06	8,48	-2,05	1,51	4,45
H	Transportasi dan Pergudangan/Transportation and Storage	8,93	8,93	2,66	5,06	5,45
I	Penyediaan Akomodasi dan Makan Minum/Accommodation and Food Service Activities	7,34	3,78	-5,37	1,65	5,21
J	Informasi dan Komunikasi/Information and Communication	6,74	4,46	9,32	6,76	2,89
K	Jasa Keuangan dan Asuransi/Financial and Insurance Activities	5,06	6,37	6,90	4,30	7,44
L	Real Estat/Real Estate Activities	5,62	4,61	0,94	0,08	0,81
M,N	Jasa Perusahaan/Business Activities	6,25	7,94	-6,67	3,17	4,21
O	Administrasi Pemerintahan, Pertahanan dan Jaminan Sosial Wajib/Public Administration, Defence, and Compulsory Social Security	5,59	10,79	-0,81	11,86	4,22
P	Jasa Pendidikan/Education	6,90	7,13	3,49	0,67	4,87
Q	Jasa Kesehatan dan Kegiatan Sosial/Human Health and Social Work Activities	6,38	4,15	1,74	12,36	2,22
R,S,T,U	Jasa Lainnya/Other Services Activities	6,96	7,33	-0,91	0,29	2,02
	<b>Produk Domestik Regional Bruto</b> Gross Regional Domestic Product	<b>7,01</b>	<b>7,16</b>	<b>-1,04</b>	<b>4,71</b>	<b>7,04</b>

Catatan/Notes: <sup>x</sup>) Angka Sementara/Preliminary Figures <sup>xx</sup>) Angka Sangat Sementara/Very Preliminary Figures

Sumber/Source: Diolah dari Hasil Sensus, Survei, dan Berbagai Sumber Lainnya/Processing from Census, Survey, and Other Sources

**Tabel 12.5 Produk Domestik Regional Bruto Atas Dasar Harga Berlaku menurut Jenis Pengeluaran di Kabupaten Kapuas (Miliar Rupiah), 2018-2022**

*Gross Regional Domestic Product at Current Market Prices by Type of Expenditure in Kapuas Regency (Billion Rupiahs), 2018-2022*

<b>Jenis Pengeluaran</b> <i>Type of Expenditure</i>	<b>2018</b>	<b>2019</b>	<b>2020</b>	<b>2021<sup>x</sup></b>	<b>2022<sup>xx</sup></b>
(1)	(2)	(3)	(4)	(5)	(6)
Pengeluaran Konsumsi Rumah Tangga/ <i>Household Consumption Expenditure</i>	6 772,5	7 431,8	7 757,5	8 155,5	8 676,8
Pengeluaran Konsumsi LNPRT/ <i>Consumption Expenditure of Non-profit Household Institution</i>	255,4	276,4	297,1	331,5	362,3
Pengeluaran Konsumsi Pemerintah/ <i>Government Consumption Expenditure</i>	1 523,1	1 600,6	1 603,8	1 748,7	1 811,0
Pembentukan Modal Tetap Bruto/ <i>Gross Fixed Capital Formation</i>	6 117,0	6 638,3	6 571,2	7 241,2	7 536,8
Perubahan Inventori/ <i>Inventory Changes</i>	248,5	317,5	311,3	161,6	115,6
Net Ekspor Barang dan Jasa/ <i>Nett Goods and Services Export</i>	261,1	352,1	24,3	1 057,4	4 495,6
<b>Produk Domestik Regional Bruto</b> <i>Gross Regional Domestic Product</i>	<b>15 177,6</b>	<b>16 616,8</b>	<b>16 565,1</b>	<b>18 695,9</b>	<b>22 998,1</b>

Catatan/Notes: <sup>x</sup>) Angka Sementara dan masih akan direkonsiliasi kembali/*Preliminary Figures and will be reconciled*

<sup>xx</sup>) Angka Sangat Sementara dan masih akan direkonsiliasi kembali/*Very Preliminary Figures and will be reconciled*

Sumber/Source: Diolah dari Hasil Sensus, Survei, dan Berbagai Sumber Lainnya/*Processing from Census, Survey, and Other Sources*

**Tabel 12.6 Produk Domestik Regional Bruto Atas Dasar Harga Konstan 2010 menurut Jenis Pengeluaran di Kabupaten Kapuas (Miliar Rupiah), 2018-2022**  
*Gross Regional Domestic Product at 2010 Constant Market Prices by Type of Expenditure in Kapuas Regency (Billion Rupiahs), 2018-2022*

<b>Jenis Pengeluaran</b> <i>Type of Expenditure</i>	<b>2018</b>	<b>2019</b>	<b>2020</b>	<b>2021<sup>x</sup></b>	<b>2022<sup>xx</sup></b>
(1)	(2)	(3)	(4)	(5)	(6)
Pengeluaran Konsumsi Rumah Tangga/ <i>Household Consumption Expenditure</i>	4 473,9	4 720,6	4 840,5	4 955,3	5 099,1
Pengeluaran Konsumsi LNPRT/ <i>Consumption Expenditure of Non-profit Household Institution</i>	172,5	179,6	190,5	197,7	204,4
Pengeluaran Konsumsi Pemerintah <i>Government Consumption Expenditure</i>	1 021,7	1 055,9	1 036,6	1 089,4	1 092,6
Pembentukan Modal Tetap Bruto <i>Gross Fixed Capital Formation</i>	3 880,3	4 031,7	3 971,8	4 149,7	4 183,3
Perubahan Inventori <i>Inventory Changes</i>	141,4	149,5	63,9	47,9	29,4
Net Ekspor Barang dan Jasa <i>Nett Goods and Services Export</i>	492,7	774,2	694,8	866,4	1 493,4
<b>Produk Domestik Regional Bruto</b> <i>Gross Regional Domestic Product</i>	<b>10 182,4</b>	<b>10 911,5</b>	<b>10 798,0</b>	<b>11 306,4</b>	<b>12 102,2</b>

Catatan/Notes: <sup>x</sup>) Angka Sementara dan masih akan direkonsiliasi kembali/*Preliminary Figures and will be reconciled*

<sup>xx</sup>) Angka Sangat Sementara dan masih akan direkonsiliasi kembali/*Very Preliminary Figures and will be reconciled*

Sumber/Source: Diolah dari Hasil Sensus, Survei, dan Berbagai Sumber Lainnya/*Processing from Census, Survey, and Other Sources*

**Tabel 12.7 Distribusi Persentase Produk Domestik Regional Bruto Atas Dasar Harga Berlaku menurut Jenis Pengeluaran di Kabupaten Kapuas (Persen), 2018-2022**

*Percentage Distribution of Gross Regional Domestic Product at Current Market Prices by Type of Expenditure in Kapuas Regency (Percent), 2018-2022*

<b>Jenis Pengeluaran</b> <i>Type of Expenditure</i>	<b>2018</b>	<b>2019</b>	<b>2020</b>	<b>2021<sup>x</sup></b>	<b>2022<sup>xx</sup></b>
(1)	(2)	(3)	(4)	(5)	(6)
Pengeluaran Konsumsi Rumah Tangga/ <i>Household Consumption Expenditure</i>	44,62	44,72	46,83	43,62	37,73
Pengeluaran Konsumsi LNPRT/ <i>Consumption Expenditure of Non-profit Household Institution</i>	1,68	1,66	1,79	1,77	1,58
Pengeluaran Konsumsi Pemerintah/ <i>Government Consumption Expenditure</i>	10,04	9,63	9,68	9,35	7,87
Pembentukan Modal Tetap Bruto/ <i>Gross Fixed Capital Formation</i>	40,30	39,95	39,67	38,73	32,77
Perubahan Inventori/ <i>Inventory Changes</i>	1,64	1,91	1,88	0,86	0,50
Net Ekspor Barang dan Jasa/ <i>Nett Goods and Services Export</i>	1,72	2,12	0,15	5,66	19,55
<b>Produk Domestik Regional Bruto</b> <i>Gross Regional Domestic Product</i>	<b>100,00</b>	<b>100,00</b>	<b>100,00</b>	<b>100,00</b>	<b>100,00</b>

Catatan/Notes: <sup>x</sup>) Angka Sementara dan masih akan direkonsiliasi kembali/*Preliminary Figures and will be reconciled*

<sup>xx</sup>) Angka Sangat Sementara dan masih akan direkonsiliasi kembali/*Very Preliminary Figures and will be reconciled*

Sumber/Source: Diolah dari Hasil Sensus, Survei, dan Berbagai Sumber Lainnya/*Processing from Census, Survey, and Other Sources*



**Tabel 12.8 Laju Pertumbuhan Produk Domestik Regional Bruto Atas Dasar Harga Konstan 2010 menurut Jenis Pengeluaran di Kabupaten Kapuas (Persen), 2018-2022**

*Growth Rate of Gross Regional Domestic Product at 2010 Constant Market Prices by Type of Expenditure in Kapuas Regency (Percent), 2018-2022*

<b>Jenis Pengeluaran</b> <i>Type of Expenditure</i>	<b>2018</b>	<b>2019</b>	<b>2020</b>	<b>2021<sup>x</sup></b>	<b>2022<sup>xx</sup></b>
(1)	(2)	(3)	(4)	(5)	(6)
Pengeluaran Konsumsi Rumah Tangga/ <i>Household Consumption Expenditure</i>	5,47	5,51	2,54	2,37	2,90
Pengeluaran Konsumsi LNPRT/ <i>Consumption Expenditure of Non-profit Household Institution</i>	10,96	4,15	6,05	3,79	3,37
Pengeluaran Konsumsi Pemerintah <i>Government Consumption Expenditure</i>	7,19	3,35	-1,83	5,10	0,29
Pembentukan Modal Tetap Bruto <i>Gross Fixed Capital Formation</i>	7,13	3,90	-1,49	4,48	0,81
Perubahan Inventori <i>Inventory Changes</i>	0,05	5,74	-57,25	-25,11	-38,60
Net Ekspor Barang dan Jasa <i>Nett Goods and Services Export</i>	1,45	4,30	-1,31	2,43	8,83
<b>Produk Domestik Regional Bruto</b> <i>Gross Regional Domestic Product</i>	<b>7,01</b>	<b>7,16</b>	<b>-1,04</b>	<b>4,71</b>	<b>7,04</b>

Catatan/Notes: <sup>x</sup>) Angka Sementara dan masih akan direkonsiliasi kembali/*Preliminary Figures and will be reconciled*

<sup>xx</sup>) Angka Sangat Sementara dan masih akan direkonsiliasi kembali/*Very Preliminary Figures and will be reconciled*

Sumber/Source: Diolah dari Hasil Sensus, Survei, dan Berbagai Sumber Lainnya/*Processing from Census, Survey, and Other Sources*


# PERBANDINGAN ANTAR KABUPATEN/KOTA

## *Regency/Municipality Comparison*

KABUPATEN/KOTA DENGAN  
PERSENTASE PENDUDUK MISKIN  
TERBESAR  
DI PROVINSI KALIMANTAN TENGAH TAHUN 2021

*five highest percentage of poor people in Kalimantan Tengah Province*

# 5



Kabupaten Kapuas menempati urutan ke-**6** dengan persentase penduduk miskin terbanyak di Provinsi Kalimantan Tengah di tahun 2021, yaitu sekitar **5,35** persen.

*Kapuas Regency was at **6**th rank with the most percentage of poor people in Kalimantan Tengah Province in 2021, about **5.35** percent*





**PENJELASAN TEKNIS**

1. **Penghitungan statistik neraca regional** yang digunakan di sini mengikuti buku petunjuk yang diterbitkan oleh Perserikatan Bangsa Bangsa yang dikenal sebagai "Sistem Neraca Nasional". Namun, penerapan statistik neraca regional tersebut telah disesuaikan dengan kondisi sosial ekonomi Kalimantan Tengah.
2. **Produk Domestik Regional Bruto (PDRB) pada tingkat regional (kabupaten/kota)** menggambarkan kemampuan suatu wilayah untuk menciptakan output (nilai tambah) pada suatu waktu tertentu. Untuk menyusun PDRB digunakan 2 pendekatan yaitu Lapangan Usaha dan Pengeluaran. PDRB dari sisi lapangan usaha merupakan penjumlahan seluruh komponen nilai tambah bruto yang mampu diciptakan oleh sektor-sektor ekonomi atas berbagai aktivitas produksinya. Sedangkan dari sisi penggunaan menjelaskan tentang penggunaan dari nilai tambah tersebut.
3. **Penduduk Kalimantan Tengah** adalah semua orang yang berdomisili di wilayah

**TECHNICAL NOTES**

1. **Calculation of regional accounts statistics** which is used here follows the user guide published by the United Nations known as the "System of National Accounts". However, the application of regional account statistics has been adjusted to the socio-economic conditions of Kalimantan Tengah.
2. **The basic measure of the value added arising from economic is known as Gross Regional Domestic Product (GRDP) at the regional level (regency/municipality).** To compile these statistics, two approaches have been used, i.e. "production approach" and "expenditure approach". The first approach is to measure value added produced by various kinds of economic activities, while the second approach is to measure final uses of the country's output. In other words, GRDP is the sum of total value added produced by all economic industries (activities) and the way of using it.
3. **The population of Kalimantan Tengah** are all residents of the entire territory of Indonesia who

Kalimantan Tengah selama 6 (enam) bulan atau lebih atau mereka yang berdomisili kurang dari 6 (enam) bulan namun bertujuan menetap.

*have stayed for six months or longer, and those who intended to stay more than six months even though their length of stay is less than six months.*

4. **Penduduk miskin** adalah penduduk yang memiliki rata-rata pengeluaran per kapita per bulan di bawah Garis Kemiskinan.
4. **Poor person** is a person whose expenditure per capita per month is below the poverty line is considered to be poor.
5. **Indeks Pembangunan Manusia (IPM)** adalah ukuran ringkas rata-rata capaian/keberhasilan dimensi utama pembangunan manusia yaitu: umur panjang dan hidup sehat, mempunyai pengetahuan, dan memiliki standar hidup yang layak.
5. **The Human Development Index (HDI)** is a summary measure of average in key dimension of human development: a long and healthy life, being knowledgeable, and have decent standard of living.
6. **Indeks Kemahalan Konstruksi (IKK)** adalah merupakan indeks harga yang menggambarkan tingkat kemahalan konstruksi suatu kabupaten/kota dibandingkan kota acuan, yaitu Kota Surabaya.
6. **Construction Cost Indices** is cost index describes the costliness of construction in each regencies/ municipalities compared to the reference city, Surabaya.
7. **Inflasi** adalah kecenderungan naiknya harga barang dan jasa pada umumnya yang berlangsung secara terus menerus.
7. **Inflation** is a tendency to rise in the price of goods and services in general that takes place continuously.
8. **Indeks Harga Konsumen (IHK)** merupakan indeks yang menghitung rata-rata
8. **Consumer Price Index (CPI)** is an index which calculates average price changes of a

perubahan harga dari suatu paket barang dan jasa yang dikonsumsi oleh rumah tangga dalam kurun waktu tertentu.

*commodity package consisting of goods and services that people consumes in a certain period of time.*

<https://kapuaskab.bps.go.id>

**ULASAN**

**DESCRIPTION**

Pertumbuhan ekonomi Kabupaten Kapuas tahun 2022 sebesar 7,04 persen menempati urutan ke-2 jika dibandingkan kabupaten/kota lain di wilayah Provinsi Kalimantan Tengah.

*Economic growth rate of Kapuas Regency in 2022 amounted to 7.04 percent were ranks 2nd in comparison to other regency/municipality in the Kalimantan Tengah Province.*

Untuk Indeks Pembangunan Manusia (IPM) Kabupaten Kapuas tahun 2022 menempati urutan ke-9 se-Kalimantan Tengah, dengan nilai indeks 70,01. Hal ini dapat dikatakan sama jika dibandingkan tahun sebelumnya yaitu tahun 2021 yang menempati urutan ke-9 dengan nilai indeks sebesar 69,63.

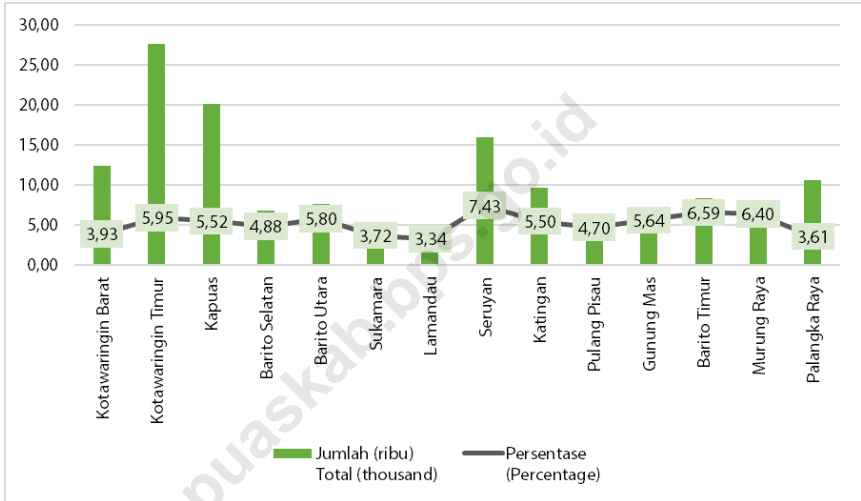
*For the Human Development Index (HDI) 2022 Kapuas Regency ranks 9th in Kalimantan Tengah Province, an index value 70.01. It can be said to be as same as the previous year of 2021 which ranks 9th with a score of 69.63.*

Kemudian untuk indeks gini ratio yaitu untuk mengukur ketimpangan pengeluaran penduduk, Kabupaten Kapuas pada tahun 2022 sebesar 0,303.

*Then for the gini ratio index is to measure the inequality of population expenditure, Kapuas Regency in 2022 amounted to 0.303.*

**Gambar 13** Jumlah dan Persentase Penduduk Miskin (ribu) menurut Kabupaten/Kota di Provinsi Kalimantan Tengah, 2022  
*Figures*

*Number and Percentage of Poor People (thousand) by Regency/Municipality in Kalimantan Tengah Province, 2022*



Sumber/Source: Survei Sosial Ekonomi Nasional BPS Kabupaten Kapuas, Maret 2022/National Socioeconomic Survey BPS-Statistic of Kapuas Regency March 2022





**Tabel 13.1 Jumlah Penduduk menurut Kabupaten/Kota di Provinsi Kalimantan Tengah (ribu), 2018-2022**  
*Population by Regency/Municipality in Kalimantan Tengah Province (thousand), 2018-2022*

Kabupaten/Kota Regency/Municipality	2018 <sup>1</sup>	2019 <sup>1</sup>	2020 <sup>2</sup>	2021 <sup>3</sup>	2022 <sup>3</sup>
(1)	(2)	(3)	(4)	(5)	(6)
<b>Kabupaten/Regency</b>					
01 Kotawaringin Barat	304,1	312,9	270,4	272,5	274,9
02 Kotawaringin Timur	456,4	466,4	428,9	432,3	436,1
<b>03 Kapuas</b>	<b>356,4</b>	<b>358,8</b>	<b>410,4</b>	<b>416,2</b>	<b>423,2</b>
04 Barito Selatan	135,7	136,8	131,1	131,6	132,0
05 Barito Utara	130,0	130,7	154,8	157,2	160,2
06 Sukamara	62,0	64,3	63,5	64,9	66,8
07 Lamandau	80,5	82,7	97,6	100,5	104,4
08 Seruyan	197,8	205,9	162,9	164,4	166,1
09 Katingan	167,7	170,0	162,2	163,1	164,0
10 Pulang Pisau	126,7	127,1	134,5	135,3	136,2
11 Gunung Mas	117,5	119,9	135,4	138,4	142,3
12 Barito Timur	123,6	126,9	113,2	114,2	115,4
13 Murung Raya	118,2	120,8	111,5	112,4	113,5
<b>Kota/Municipality</b>					
71 Palangka Raya	283,6	291,7	293,5	299,0	305,9
<b>Kalimantan Tengah</b>	<b>2 660,2</b>	<b>2 714,9</b>	<b>2 669,9</b>	<b>2 702,2</b>	<b>2 741, 1</b>

Catatan/Note: <sup>1</sup>Proyeksi Penduduk Kabupaten/Kota Provinsi Kalimantan Tengah Tahun 2010-2022 (BAPPENAS, BPS, dan UNFPA)/Regency/Municipality Population Projection of Kalimantan Tengah Province 2010-2022 (BAPPENAS, BPS, and UNFPA)

<sup>2</sup>Hasil Sensus Penduduk (SP) 2021 (September)/The Result of 2021 Population Census (September)

<sup>3</sup>Hasil Proyeksi Penduduk Interim 2021-2023 (Pertengahan Tahun/Juni)/The Result of Interim Population Projection 2021-2023 (Mid Year/June)

Sumber/Source: BPS/BPS-Statistics Indonesia

**Tabel 13.2 Jumlah Penduduk menurut Jenis Kelamin, Rasio Jenis Kelamin, dan Kabupaten/Kota di Provinsi Kalimantan Tengah (ribu), 2022**  
*Table*

*Population by Gender, Sex Ratio, and Regency/Municipality in Kalimantan Tengah Province (thousand), 2022*

	<b>Kabupaten/Kota</b> <i>Regency/Municipality</i>	<b>Laki-laki</b> <i>Male</i>	<b>Perempuan</b> <i>Female</i>	<b>Jumlah</b> <i>Total</i>	<b>Rasio Jenis Kelamin</b> <i>Sex Ratio</i>
	(1)	(2)	(3)	(4)	(5)
<b>Kabupaten/Regency</b>					
01	Kotawaringin Barat	142,7	132,2	274,9	108
02	Kotawaringin Timur	226,1	210,0	436,1	108
<b>03</b>	<b>Kapuas</b>	<b>218,3</b>	<b>204,9</b>	<b>423,2</b>	<b>107</b>
04	Barito Selatan	67,5	64,5	132,0	105
05	Barito Utara	83,2	77,0	160,2	108
06	Sukamara	35,1	31,7	66,8	111
07	Lamandau	55,7	48,7	104,4	114
08	Seruyan	87,8	78,3	166,1	112
09	Katingan	85,1	78,9	164,0	108
10	PulangPisau	71,0	65,2	136,2	109
11	Gunung Mas	74,9	67,4	142,3	111
12	Barito Timur	59,2	56,3	115,4	105
13	Murung Raya	58,9	54,6	113,5	108
<b>Kota/Municipality</b>					
71	Palangkaraya	155,5	150,4	305,9	103
<b>Kalimantan Tengah</b>		<b>1 420,9</b>	<b>1 320,2</b>	<b>2 741,1</b>	<b>108</b>

Catatan/Note: Hasil Proyeksi Penduduk Interim 2021-2023 (Pertengahan Tahun/Juni)/*The Result of Interim Population Projection 2021-2023 (Mid Year/June)*

Sumber/Source: BPS/BPS-Statistics Indonesia

**Tabel 13.3 Jumlah Rumah Tangga menurut Kabupaten/Kota di Provinsi Kalimantan Tengah, 2018-2022**  
*Number of Households by Regency/Municipality in Kalimantan Tengah Province, 2018-2022*

Kabupaten/Kota Regency/Municipality	2018 <sup>1</sup>	2019 <sup>1</sup>	2020 <sup>2</sup>	2021 <sup>2</sup>	2022 <sup>2</sup>
(1)	(2)	(3)	(4)	(5)	(6)
<b>Kabupaten/Regency</b>					
01 Kotawaringin Barat	79 684	81 997	70 487	71 126	71 696
02 Kotawaringin Timur	119 898	122 513	112 310	113 324	114 272
<b>03 Kapuas</b>	<b>91 200</b>	<b>91 824</b>	<b>104 660</b>	<b>106 461</b>	<b>108 251</b>
04 Barito Selatan	34 548	34 818	33 440	33 547	33 657
05 Barito Utara	32 564	32 738	38 628	39 379	40 131
06 Sukamara	16 588	17 202	16 825	17 327	17 827
07 Lamandau	22 017	22 611	26 486	27 519	28 579
08 Seruyan	55 737	58 002	45 705	46 187	46 639
09 Katingan	42 663	43 246	41 291	41 526	41 760
10 Pulang Pisau	32 355	32 473	34 370	34 603	34 835
11 Gunung Mas	27 804	28 385	31 877	32 790	33 721
12 Barito Timur	32 493	33 366	29 759	30 070	30 382
13 Murung Raya	27 840	28 450	26 329	26 579	26 843
<b>Kota/Municipality</b>					
71 Palangka Raya	74 726	76 848	77 233	79 061	80 922
<b>Kalimantan Tengah</b>	<b>690 117</b>	<b>704 473</b>	<b>689 400</b>	<b>699 499</b>	<b>709 515</b>

Catatan/Note: <sup>1</sup>Proyeksi Penduduk Kabupaten/Kota Provinsi Kalimantan Tengah Tahun 2010-2021 (BAPPENAS, BPS, dan UNFPA)/Regency/Municipality Population Projection of Kalimantan Tengah Province 2010-2021 (BAPPENAS, BPS, and UNFPA)

<sup>2</sup>Hasil Proyeksi Penduduk Interim 2021-2023 (Pertengahan Tahun/Juni)/The Result of Interim Population Projection 2021-2023 (Mid Year/June)

Sumber/Source: BPS/BPS-Statistics Indonesia

**Tabel 13.4 Laju Pertumbuhan Produk Domestik Regional Bruto Atas Dasar Harga Konstan 2010 menurut Kabupaten/Kota di Provinsi Kalimantan Tengah (persen), 2018-2022**  
*Table*

*Growth Rate of Gross Regional Domestic Product at 2010 Constant Market Prices by Regency/Municipality in Kalimantan Tengah Province (percent), 2018-2022*

<b>Kabupaten/Kota</b> <i>Regency/Municipality</i>	<b>2018</b>	<b>2019</b>	<b>2020</b>	<b>2021<sup>x</sup></b>	<b>2022<sup>xx</sup></b>
(1)	(2)	(3)	(4)	(5)	(6)
<b>Kabupaten/Regency</b>					
01 Kotawaringin Barat	6,48	5,79	0,98	5,61	6,01
02 Kotawaringin Timur	6,92	7,10	-3,06	2,10	7,76
<b>03 Kapuas</b>	<b>7,01</b>	<b>7,16</b>	-1,04	4,71	7,04
04 Barito Selatan	5,12	4,96	-2,90	2,13	6,28
05 Barito Utara	5,95	5,42	-2,24	2,82	6,24
06 Sukamara	6,17	6,06	1,98	4,74	5,62
07 Lamandau	6,85	6,87	1,85	4,01	6,45
08 Seruyan	5,21	5,09	-2,23	2,12	4,01
09 Katingan	6,59	5,81	-3,18	2,90	5,58
10 Pulang Pisau	5,94	6,36	2,68	3,24	4,69
11 Gunung Mas	6,87	7,21	3,39	5,09	6,47
12 Barito Timur	5,71	5,45	-2,73	2,97	6,06
13 Murung Raya	5,61	5,94	-2,45	4,38	7,03
<b>Kota/Municipality</b>					
71 Palangka Raya	7,14	7,17	-2,85	4,32	6,25
<b>Kalimantan Tengah</b>	<b>5,61</b>	<b>6,12</b>	<b>-1,41</b>	<b>3,59</b>	<b>6,45</b>

Catatan/Notes: <sup>x</sup>) Angka Sementara/Preliminary Figures

<sup>xx</sup>) Angka Sangat Sementara/Very Preliminary Figures

Sumber/Source: Diolah dari Hasil Sensus, Survei, dan Berbagai Sumber Lainnya/Processing from Census, Survey, and Other Sources

**Tabel 13.5 Jumlah Penduduk Miskin menurut Kabupaten/Kota di Provinsi Kalimantan Tengah (ribu), 2018-2022**  
*Number of Poor People by Regency/Municipality in Kalimantan Tengah Province (thousand), 2018-2022*

Kabupaten/Kota Regency/Municipality	2018	2019	2020	2021	2022
(1)	(2)	(3)	(4)	(5)	(6)
<b>Kabupaten/Regency</b>					
01 Kotawaringin Barat	12,90	12,76	11,46	12,29	12,44
02 Kotawaringin Timur	28,20	27,38	26,64	27,06	27,56
<b>03 Kapuas</b>	<b>18,52</b>	<b>18,23</b>	<b>18,17</b>	<b>19,45</b>	<b>20,18</b>
04 Barito Selatan	6,16	5,99	6,12	6,42	6,83
05 Barito Utara	6,50	6,46	6,78	7,4	7,70
06 Sukamara	1,96	2,01	2,13	2,38	2,48
07 Lamandau	2,52	2,47	2,61	2,92	2,78
08 Seruyan	14,56	14,66	14,53	15,07	15,96
09 Katingan	8,73	8,51	8,23	9,15	9,71
10 Pulang Pisau	5,71	5,39	5,21	5,43	6,04
11 Gunung Mas	5,96	5,86	5,78	6,29	6,70
12 Barito Timur	8,05	7,97	7,88	8,02	8,42
13 Murung Raya	7,39	7,21	7,18	7,31	7,69
<b>Kota/Municipality</b>					
71 Palangka Raya	9,78	9,69	10,22	10,86	10,62
<b>Kalimantan Tengah</b>	<b>136,93</b>	<b>134,59</b>	<b>132,94</b>	<b>140,04</b>	<b>145,10</b>

Sumber/Source: BPS, Survei Sosial Ekonomi Nasional/ BPS-Statistics Indonesia, National Socioeconomic Survey

**Tabel 13.6** **Persentase Penduduk Miskin menurut Kabupaten/Kota di Provinsi Kalimantan Tengah (persen), 2018-2022**

*Percentage of Poor People by Regency/Municipality in Kalimantan Tengah Province (percent), 2018-2022*

Kabupaten/Kota Regency/Municipality	2018	2019	2020	2021	2022
(1)	(2)	(3)	(4)	(5)	(6)
<b>Kabupaten/Regency</b>					
01 Kotawaringin Barat	4,27	4,11	3,59	3,95	3,93
02 Kotawaringin Timur	6,21	5,90	5,62	5,91	5,95
<b>03 Kapuas</b>	<b>5,20</b>	<b>5,09</b>	<b>5,04</b>	<b>5,35</b>	<b>5,52</b>
04 Barito Selatan	4,55	4,39	4,45	4,62	4,88
05 Barito Utara	5,00	4,95	5,17	5,61	5,80
06 Sukamara	3,19	3,16	3,23	3,66	3,72
07 Lamandau	3,15	3,01	3,09	3,56	3,34
08 Seruyan	7,43	7,19	6,85	7,22	7,43
09 Katingan	5,22	5,02	4,79	5,25	5,50
10 Pulang Pisau	4,51	4,24	4,09	4,24	4,70
11 Gunung Mas	5,10	4,91	4,75	5,35	5,64
12 Barito Timur	6,56	6,32	6,09	6,38	6,59
13 Murung Raya	6,28	6,00	5,85	6,15	6,40
<b>Kota/Municipality</b>					
71 Palangka Raya	3,47	3,35	3,44	3,75	3,61
<b>Kalimantan Tengah</b>	<b>5,17</b>	<b>4,98</b>	<b>4,82</b>	<b>5,16</b>	<b>5,28</b>

Sumber/Source: BPS, Survei Sosial Ekonomi Nasional/ BPS-Statistics Indonesia, National Socioeconomic Survey

**Tabel 13.7** **Garis Kemiskinan menurut Kabupaten/Kota di Provinsi Kalimantan Tengah (rupiah), 2018-2022**  
*Poverty Line by Regency/Municipality in Kalimantan Tengah Province (rupiahs), 2018-2022*

Kabupaten/Kota Regency/Municipality	2018	2019	2020	2021	2022
(1)	(2)	(3)	(4)	(5)	(6)
<b>Kabupaten/Regency</b>					
01 Kotawaringin Barat	334 337	360 942	397 883	418 388	476 297
02 Kotawaringin Timur	393 474	416 777	446 039	467 551	510 290
<b>03 Kapuas</b>	<b>291 820</b>	<b>305 809</b>	<b>332 999</b>	<b>345 272</b>	<b>424 066</b>
04 Barito Selatan	389 405	408 072	433 787	450 706	481 352
05 Barito Utara	450 936	472 552	504 430	525 236	563 393
06 Sukamara	442 086	469 353	522 601	568 578	619 116
07 Lamandau	411 088	430 656	479 514	539 744	588 591
08 Seruyan	428 539	545 971	504 264	529 892	571 049
09 Katingan	420 418	434 609	474 056	498 487	553 082
10 Pulang Pisau	349 978	365 674	395 989	411 258	454 933
11 Gunung Mas	388 964	403 045	438 881	456 984	479 550
12 Barito Timur	478 510	487 185	517 183	534 896	571 786
13 Murung Raya	442 639	462 334	492 693	510 939	550 105
<b>Kota/Municipality</b>					
71 Palangka Raya	353 853	379 420	435 008	456 276	485 800
<b>Kalimantan Tengah</b>	<b>413 529</b>	<b>438 248</b>	<b>485 635</b>	<b>506 982</b>	<b>548 816</b>

Sumber/Source: BPS, Survei Sosial Ekonomi Nasional/ BPS-Statistics Indonesia, National Socioeconomic Survey



**Tabel 13.8 Indeks Gini menurut Kabupaten/Kota di Provinsi Kalimantan Tengah, 2018-2022**  
*Gini Ratio by Regency/Municipality in Kalimantan Tengah Province, 2018-2022*

Kabupaten/Kota Regency/Municipality	2018	2019	2020	2021	2022
(1)	(2)	(3)	(4)	(5)	(6)
<b>Kabupaten/Regency</b>					
01 Kotawaringin Barat	0,306	0,308	0,333	0,317	0,315
02 Kotawaringin Timur	0,335	0,299	0,323	0,325	0,292
<b>03 Kapuas</b>	<b>0,328</b>	<b>0,344</b>	<b>0,316</b>	<b>0,312</b>	<b>0,303</b>
04 Barito Selatan	0,322	0,297	0,313	0,286	0,309
05 Barito Utara	0,314	0,309	0,337	0,308	0,301
06 Sukamara	0,357	0,330	0,300	0,29	0,322
07 Lamandau	0,303	0,280	0,296	0,321	0,318
08 Seruyan	0,280	0,289	0,260	0,262	0,292
09 Katingan	0,301	0,274	0,252	0,230	0,250
10 Pulang Pisau	0,266	0,357	0,302	0,262	0,288
11 Gunung Mas	0,309	0,302	0,279	0,278	0,262
12 Barito Timur	0,317	0,339	0,333	0,297	0,294
13 Murung Raya	0,320	0,309	0,280	0,308	0,260
<b>Kota/Municipality</b>					
71 Palangka Raya	0,366	0,357	0,340	0,362	0,383
<b>Kalimantan Tengah</b>	<b>0,342</b>	<b>0,336</b>	<b>0,329</b>	<b>0,323</b>	<b>0,319</b>

Sumber/Source: BPS, Survei Sosial Ekonomi Nasional/ BPS-Statistics Indonesia, National Socioeconomic Survey

**Tabel 13.9 Indeks Pembangunan Manusia menurut Kabupaten/Kota di Provinsi Kalimantan Tengah, 2018-2022**

*Human Development Index by Regency/Municipality in Kalimantan Tengah Province, 2018-2022*

Kabupaten/Kota Regency/Municipality	2018	2019	2020	2021	2022
(1)	(2)	(3)	(4)	(5)	(6)
<b>Kabupaten/Regency</b>					
01 Kotawaringin Barat	72,46	72,85	72,87	73,07	73,41
02 Kotawaringin Timur	70,56	71,16	71,31	71,38	71,67
<b>03 Kapuas</b>	<b>68,68</b>	<b>69,38</b>	<b>69,48</b>	<b>69,63</b>	<b>70,01</b>
04 Barito Selatan	69,73	70,10	70,22	70,54	71,01
05 Barito Utara	69,72	70,52	70,59	70,79	71,21
06 Sukamara	67,52	67,95	68,03	68,27	68,94
07 Lamandau	69,70	70,51	70,51	70,58	71,11
08 Seruyan	67,04	67,57	67,58	67,67	68,24
09 Katingan	67,91	68,55	68,68	68,89	69,74
10 Pulang Pisau	67,54	68,34	68,45	68,53	69,01
11 Gunung Mas	70,23	70,65	70,81	71,03	71,40
12 Barito Timur	70,82	71,34	71,39	71,47	72,07
13 Murung Raya	67,56	67,89	67,98	68,12	68,63
<b>Kota/Municipality</b>					
71 Palangka Raya	80,34	80,77	80,77	80,82	81,16
<b>Kalimantan Tengah</b>	<b>70,42</b>	<b>70,91</b>	<b>71,05</b>	<b>71,25</b>	<b>71,63</b>

Sumber/Source: BPS, Survei Sosial Ekonomi Nasional/BPS-Statistics Indonesia, National Socioeconomic Survey

**Tabel 13.10 Umur Harapan Hidup menurut Kabupaten/Kota di Provinsi Kalimantan Tengah (tahun), 2018-2022**  
*Life Expectancy Rate by Regency/Municipality in Kalimantan Tengah Province (years), 2018-2022*

Kabupaten/Kota Regency/Municipality	2018	2019	2020	2021	2022
(1)	(2)	(3)	(4)	(5)	(6)
<b>Kabupaten/Regency</b>					
01 Kotawaringin Barat	70,43	70,51	70,59	70,68	70,98
02 Kotawaringin Timur	69,75	69,80	69,85	69,90	70,15
<b>03 Kapuas</b>	<b>68,64</b>	<b>68,69</b>	<b>68,74</b>	<b>68,78</b>	<b>69,02</b>
04 Barito Selatan	66,89	66,99	67,09	67,19	67,48
05 Barito Utara	71,28	71,29	71,30	71,30	71,50
06 Sukamara	71,45	71,49	71,53	71,56	71,80
07 Lamandau	69,31	69,34	69,36	69,39	69,62
08 Seruyan	69,24	69,25	69,26	69,26	69,46
09 Katingan	65,62	65,70	65,78	65,87	66,16
10 Pulang Pisau	67,92	67,98	68,04	68,10	68,36
11 Gunung Mas	70,24	70,32	70,40	70,46	70,72
12 Barito Timur	68,06	68,14	68,22	68,31	68,61
13 Murung Raya	69,43	69,47	69,51	69,53	69,75
<b>Kota/Municipality</b>					
71 Palangka Raya	73,16	73,19	73,21	73,24	73,47
<b>Kalimantan Tengah</b>	<b>69,64</b>	<b>69,69</b>	<b>69,74</b>	<b>69,79</b>	<b>70,04</b>

Sumber/Source: BPS, Survei Sosial Ekonomi Nasional/ BPS-Statistics Indonesia, National Socioeconomic Survey

**Tabel 13.11 Harapan Lama Sekolah menurut Kabupaten/Kota di Provinsi Kalimantan Tengah (tahun), 2018-2022**  
*Expected Years of Schooling by Regency/Municipality in Kalimantan Tengah Province (years), 2018-2022*

Kabupaten/Kota Regency/Municipality	2018	2019	2020	2021	2022
(1)	(2)	(3)	(4)	(5)	(6)
<b>Kabupaten/Regency</b>					
01 Kotawaringin Barat	12,70	12,71	12,72	12,73	12,75
02 Kotawaringin Timur	12,68	12,69	12,84	12,85	12,86
<b>03 Kapuas</b>	<b>12,54</b>	<b>12,90</b>	<b>12,92</b>	<b>12,93</b>	<b>12,94</b>
04 Barito Selatan	12,53	12,54	12,55	12,66	12,67
05 Barito Utara	12,40	12,48	12,49	12,50	12,53
06 Sukamara	12,10	12,11	12,12	12,13	12,15
07 Lamandau	12,46	12,47	12,48	12,49	12,51
08 Seruyan	11,97	11,98	11,99	12,00	12,02
09 Katingan	12,21	12,51	12,67	12,81	12,97
10 Pulang Pisau	12,39	12,40	12,41	12,42	12,50
11 Gunung Mas	11,76	11,77	11,78	11,90	11,91
12 Barito Timur	12,81	12,82	12,83	12,84	12,86
13 Murung Raya	11,73	11,74	11,75	11,76	11,87
<b>Kota/Municipality</b>					
71 Palangka Raya	14,93	14,94	14,95	14,96	14,97
<b>Kalimantan Tengah</b>	<b>12,55</b>	<b>12,57</b>	<b>12,66</b>	<b>12,74</b>	<b>12,75</b>

Sumber/Source: BPS, Survei Sosial Ekonomi Nasional/BPS-Statistics Indonesia, National Socioeconomic Survey

**Tabel 13.12 Rata-rata Lama Sekolah menurut Kabupaten/Kota di Provinsi Kalimantan Tengah (tahun), 2018-2022**  
*Table Mean Years of Schooling by Regency/Municipality in Kalimantan Tengah Province (years), 2018-2022*

Kabupaten/Kota Regency/Municipality	2018	2019	2020	2021	2022
(1)	(2)	(3)	(4)	(5)	(6)
<b>Kabupaten/Regency</b>					
01 Kotawaringin Barat	8,36	8,41	8,42	8,53	8,54
02 Kotawaringin Timur	7,90	8,12	8,13	8,15	8,16
<b>03 Kapuas</b>	<b>7,51</b>	<b>7,52</b>	<b>7,59</b>	<b>7,60</b>	<b>7,64</b>
04 Barito Selatan	8,69	8,71	8,82	8,95	9,01
05 Barito Utara	8,59	8,60	8,71	8,85	8,90
06 Sukamara	7,84	7,91	8,01	8,09	8,10
07 Lamandau	7,95	8,38	8,42	8,43	8,53
08 Seruyan	7,76	7,93	7,94	7,96	7,99
09 Katingan	8,65	8,66	8,67	8,68	8,78
10 Pulang Pisau	7,70	8,08	8,18	8,19	8,26
11 Gunung Mas	8,97	9,03	9,14	9,18	9,24
12 Barito Timur	9,05	8,20	9,21	9,23	9,32
13 Murung Raya	7,45	7,46	7,54	7,61	7,66
<b>Kota/Municipality</b>					
71 Palangka Raya	11,42	11,51	11,52	11,53	11,55
<b>Kalimantan Tengah</b>	<b>8,37</b>	<b>8,51</b>	<b>8,59</b>	<b>8,64</b>	<b>8,65</b>

Sumber/Source: BPS, Survei Sosial Ekonomi Nasional/BPS-Statistics Indonesia, National Socioeconomic Survey

**Tabel 13.13** Pengeluaran Perkapita Disesuaikan menurut Kabupaten/Kota di Provinsi Kalimantan Tengah (Ribu Rupiah/Orang/Tahun), 2018-2022

*Expenditure Percapita Adjusted by Regency/Municipality in Kalimantan Tengah Province (Thousand Rupiahs/ Person/Years), 2018-2022*

Kabupaten/Kota Regency/Municipality	2018	2019	2020	2021	2022
(1)	(2)	(3)	(4)	(5)	(6)
<b>Kabupaten/Regency</b>					
01 Kotawaringin Barat	12 788	13 175	13 109	13 117	13 352
02 Kotawaringin Timur	11 556	11 905	11 854	11 866	12 048
<b>03 Kapuas</b>	<b>10 738</b>	<b>11 063</b>	<b>11 015</b>	<b>11 148</b>	<b>11 377</b>
04 Barito Selatan	11 242	11 582	11 486	11 492	11 780
05 Barito Utara	9 357	10 010	9 936	9 951	10 182
06 Sukamara	8 482	8 738	8 674	8 773	9 225
07 Lamandau	10 996	11 278	11 190	11 234	11 559
08 Seruyan	9 110	9 385	9 370	9 420	9 821
09 Katingan	10 327	10 639	10 548	10 568	11 036
10 Pulang Pisau	9 807	10 104	10 047	10 082	10 273
11 Gunung Mas	10 504	10 822	10 793	10 809	10 990
12 Barito Timur	11 000	11 333	11 319	11 322	11 710
13 Murung Raya	10 164	10 471	10 419	10 449	10 697
<b>Kota/Municipality</b>					
71 Palangka Raya	13 677	14 091	14 055	14 070	14 345
<b>Kalimantan Tengah</b>	<b>10 931</b>	<b>11 236</b>	<b>11 154</b>	<b>11 182</b>	<b>11 458</b>

Sumber/Source: BPS, Survei Sosial Ekonomi Nasional/BPS-Statistics Indonesia, National Socioeconomic Survey

**Tabel 13.14 Indeks Kemahalan Konstruksi (IKK) menurut Kabupaten/Kota di Kalimantan Tengah, 2018-2022**  
*Construction Cost Index by Regency/Municipality in Kalimantan Tengah, 2018-2022*

<b>Kabupaten/Kota</b> <i>Regency/Municipality</i>	<b>2018</b>	<b>2019</b>	<b>2020</b>	<b>2021</b>	<b>2022</b>
(1)	(2)	(3)	(4)	(5)	(6)
<b>Kabupaten/Regency</b>					
01 Kotawaringin Barat	100,04	100,41	96,82	101,01	104,99
02 Kotawaringin Timur	98,81	99,79	101,05	97,65	103,76
<b>03 Kapuas</b>	<b>90,46</b>	<b>93,81</b>	<b>94,10</b>	<b>95,99</b>	<b>101,17</b>
04 Barito Selatan	105,62	101,80	99,72	94,82	101,14
05 Barito Utara	102,28	102,01	100,19	100,82	102,12
06 Sukamara	114,21	112,85	105,68	110,98	112,4
07 Lamandau	105,95	103,95	101,34	108,86	109,42
08 Seruyan	98,63	100,71	101,67	107,28	108,72
09 Katingan	95,89	96,00	93,16	96,50	100,39
10 Pulang Pisau	101,64	101,17	97,62	97,65	101,28
11 Gunung Mas	104,09	103,11	101,81	106,23	113,29
12 Barito Timur	97,17	97,29	96,09	97,17	97,8
13 Murung Raya	122,34	117,13	108,02	111,12	113,51
<b>Kota/Municipality</b>					
71 Palangka Raya	99,05	98,98	97,60	96,78	98,66
<b>Kalimantan Tengah</b>	<b>102,31</b>	<b>101,90</b>	<b>99,55</b>	<b>101,47</b>	<b>104,77</b>

Sumber/Source: Survei Indeks Kemahalan Konstruksi BPS Kabupaten/Kota se-Kalimantan Tengah, 2018-2022/*Construction Cost Index Survey of BPS of Regency/Municipality in Kalimantan Tengah Province, 2018-2022*

**Tabel 13.15 Upah Minimum Regional menurut Kabupaten/Kota di Provinsi Kalimantan Tengah (Rp/Bulan), 2018-2022**  
*Minimum Regional Wages by Regency/Municipality in Kalimantan Tengah Province (Rp/Month), 2018-2022*

Kabupaten/Kota Regency/Municipality	Upah Minimum Regional (UMR) (Rp/bulan) Minimum Regional Wages (Rp/month)				
	2018	2019	2020	2021	2022
(1)	(2)	(3)	(4)	(5)	(6)
<b>Kabupaten/Regency</b>					
01 Kotawaringin Barat	2 599 767	2 808 528	3 047 533	3 047 533	3 077 218
02 Kotawaringin Timur	2 552 347	2 757 300	2 991 946	2 991 946	3 014 732
<b>03 Kapuas</b>	<b>2 471 250</b>	<b>2 669 690</b>	<b>2 909 962</b>	<b>2 909 962</b>	<b>2 922 516</b>
04 Barito Selatan	2 768 081	2 990 358	3 244 837	3 224 837	3 245 604
05 Barito Utara	2 724 654	3 048 352	3 307 767	3 307 767	3 307 767
06 Sukamara	2 629 363	2 845 234	3 088 502	3 088 502	3 110 304
07 Lamandau	2 622 434	2 884 667	3 130 152	3 130 152	3 161 076
08 Seruyan	2 590 046	2 839 997	3 193 750	3 193 750	3 317 667
09 Katingan	2 481 836	2 730 019	2 962 344	2 962 344	2 980 076
10 Pulang Pisau	2 514 319	2 716 218	2 947 368	2 947 368	2 954 756
11 Gunung Mas	2 460 448	2 706 493	2 936 816	2 936 816	2 957 129
12 Barito Timur	2 424 776	2 739 997	2 973 171	2 973 171	2 982 816
13 Murung Raya	2 715 267	2 940 634	3 205 291	3 205 291	3 205 291
<b>Kota/Municipality</b>					
71 Palangka Raya	2 500 930	2 701 755	2 931 674	2 931 674	2 972 541
<b>Kalimantan Tengah</b>	<b>2 227 307</b>	<b>2 421 305</b>	<b>2 903 144</b>	<b>2 903 145</b>	<b>2 922 516</b>

Sumber/Source: Dinas Tenaga Kerja dan Transmigrasi Provinsi Kalimantan Tengah/Regional Office of Transmigration and Man Power of Kalimantan Tengah Province



**Tabel 13.16 Laju Inflasi Bulanan di Kota Palangka Raya, Sampit, dan Kalimantan Tengah menurut Bulan, 2022**  
*Inflation Rate in Palangka Raya, Sampit, and Kalimantan Tengah by Month, 2022*

Bulan Month	Palangka Raya	Sampit	Kalimantan Tengah
(1)	(2)	(3)	(4)
Januari/January	0,62	0,58	0,61
Februari/February	-0,01	-0,03	-0,01
Maret/March	0,69	0,97	0,80
April/April	0,97	0,97	0,97
Mei/May	0,93	0,94	0,93
Juni/June	0,87	0,89	0,88
Juli/July	0,56	0,24	0,44
Agustus/August	0,28	-0,50	-0,01
September/September	1,05	1,43	1,19
Oktober/October	-0,07	-0,01	-0,04
November/November	0,21	0,08	0,16
Desember/December	0,22	0,28	0,24
<b>Laju Inflasi/Inflation Rate 2022</b>	<b>6,51</b>	<b>5,99</b>	<b>6,32</b>
2021	2,58	4,62	3,32
2020	0,71	1,62	1,03
2019	2,70	2,02	2,45
2018	3,68	6,02	4,52
2017	3,11	3,29	3,18
2016	1,91	2,46	2,11

Sumber/Source : Survei Harga Konsumen Badan Pusat Statistik Provinsi Kalimantan Tengah/Consumer Price Survey BPS - Statistics of Kalimantan Tengah Province

ST 2023

**BerAKHLAK**  
Berorientasi Pelayanan Akuntabel Kompeten  
Harmonis Loyal Adaptif Kolaboratif

# DATA

MENCERDASKAN BANGSA

— *Enlighten The Nation* —



BADAN PUSAT STATISTIK  
KABUPATEN KAPUAS  
BPS-Statistics of Kapuas Regency

Jl. Tambun Bungai No.15 Kuala Kapuas 73514  
Telp./Fax. (0513)21093; E-mail : bps6203@bps.go.id  
Website: <http://kapuaskab.bps.go.id>

ISSN 0215-6830



9 770215 683008